

Katalog/Catalog : 1102001.6202



KABUPATEN KOTAWARINGIN TIMUR DALAM ANGKA **2023**

Kotawaringin Timur Regency in Figures



**BADAN PUSAT STATISTIK
KABUPATEN KOTAWARINGIN TIMUR**
BPS - Statistics of Kotawaringin Timur Regency



**KABUPATEN
KOTAWARINGIN TIMUR
DALAM ANGKA 2023**

Kotawaringin Timur Regency in Figures

KABUPATEN KOTAWARINGIN TIMUR DALAM ANGKA
Kotawaringin Timur Regency in Figures
2023

ISSN: 2580-9474

No. Publikasi/*Publication Number*: 62020.2304

Katalog /*Catalog*: 1102001.6202

Ukuran Buku/*Book Size*: 14,8 cm x 21 cm

Jumlah Halaman/*Number of Pages* : lxiii + 571 hal/*pages*

Naskah/*Manuscript*:

BPS Kabupaten Kotawaringin Timur

BPS-Statistics of Kotawaringin Timur Regency

Penyunting/*Editor*:

BPS Kabupaten Kotawaringin Timur

BPS-Statistics of Kotawaringin Timur Regency

Desain Kover/*Cover Design*:

BPS Kabupaten Kotawaringin Timur

BPS-Statistics of Kotawaringin Timur Regency

Ilustrasi Kover/*Cover Illustration*:

Nur Mentaya

Diterbitkan oleh/*Published by*:

©BPS Kabupaten Kotawaringin Timur/*BPS-Statistics of Kotawaringin Timur Regency*

Dicetak oleh/*Printed by*:

CV Greenery

Dilarang mengumumkan, mendistribusikan, mengomunikasikan, dan/atau menggandakan sebagian atau seluruh isi buku ini untuk tujuan komersil tanpa izin tertulis dari Badan Pusat Statistik.

Prohibited to announce, distribute, communicate, and/or copy part or all of this book for commercial purpose without permission from BPS-Statistics Indonesia.

TIM PENYUSUN/TEAM MEMBERS

Pengarah/Director

Eddy Surahman

Penanggung Jawab/Persons in Charge

Eddy Surahman

Penyunting/Editors

Nur Amanah

Pengolah Data dan Penulis Naskah/Data Processing and Authors

Nur Amanah

Dyah Ayu Susiloningsih

Nia Gracelita

Magdalena Sagala

Aditya Prasetyo

Penata Letak/Layout Designers

Nur Amanah

KONTRIBUTOR DATA/DATA CONTRIBUTOR

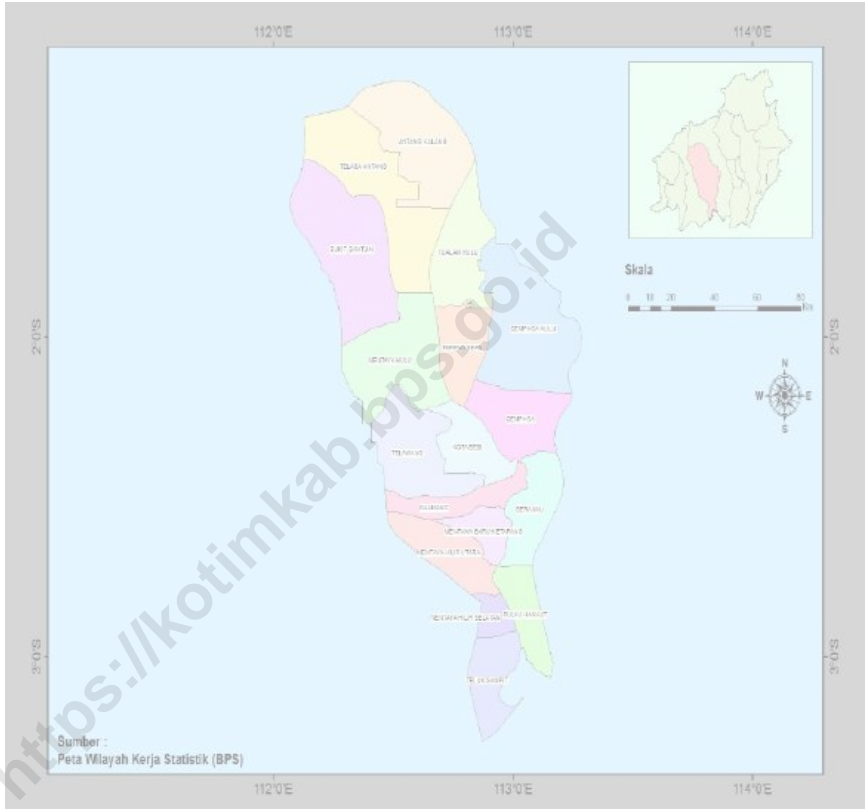
1. BPS Kabupaten Kotawaringin Timur/*BPS-Statistics of Kotawaringin Timur Regency*
2. Dinas Komunikasi dan Informatika Kabupaten Kotawaringin Timur /
Kotawaringin Timur Regency Communication and Information Office
3. Badan Meteorologi, Klimatologi, dan Geofisika Kabupaten Kotawaringin Timur/*Meteorology, Climatology, and Geophysics Agency of Kotawaringin Timur*
4. Dinas Pemberdayaan Masyarakat Desa Kabupaten Kotawaringin Timur/
Village Community Empowerment Service of Kotawaringin Timur Regency
5. Badan Kepegawaian dan Pengembangan Sumber Daya Manusia Kabupaten Kotawaringin Timur/
Civil Servant and Human Resources Development Agency of Kotawaringin Timur Regency
6. KPPN- Kantor Pelayanan Perbendaharaan Negara Sampit/
State Treasury Offices of Sampit
7. Sekretariat DPRD Kabupaten Kotawaringin Timur/
Secretary of Parliament Kotawaringin Timur Regency
8. BKAD- Badan Keuangan dan Aset Daerah Kabupaten Kotawaringin Timur
/ Regional Financial and Assets Management Office of Kotawaringin Timur Regency
9. Dinas Tenaga Kerja dan Transmigrasi Kabupaten Kotawaringin Timur/
Regional Office of Manpower and Transmigration of Kotawaringin Timur Regency
10. Kementerian Pendidikan, Kebudayaan, Riset, dan Teknologi, Sistem Data Pokok Pendidikan/
Ministry of Educations, Culture, Research, and Technology, Basic Education Data System
11. Kementerian Agama Kabupaten Kotawaringin Timur/
Ministry Religion of Kotawaringin Timur Regency
12. Dinas Pemuda dan Olahraga Kabupaten Kotawaringin Timur/
Sport and Youth Government Service of Kotawaringin Timur Regency
13. Dinas Kesehatan Kabupaten Kotawaringin Timur/
Health Office of Kotawaringin Timur Regency

14. Dinas Pemberdayaan Perempuan, Perlindungan Anak, Pengendalian Penduduk Dan Keluarga Berencana Kabupaten Kotawaringin Timur/*Family Planning and Women Empowerment Services of Kotawaringin Timur Regency*
15. Pengadilan Agama Kotawaringin Timur/ *Religion Court of Kotawaringin Timur Regency*
16. KPP- Kantor Pajak Pratama Kabupaten Kotawaringin Timur/ *Tax Office of Kotawaringin Timur Regency*
17. POLRES- Kepolisian Resor Kotawaringin Timur/ *Police Office of Kotawaringin Timur Regency*
18. Pengadilan Negeri Sampit/*State Court of Sampit*
19. Lembaga Pemasyarakatan Kelas IIB Sampit/ *Class IIB Penitentiary of Sampit*
20. Dinas Pertanian Kabupaten Kotawaringin Timur/*Agriculture Office of Kotawaringin Timur Regency*
21. Dinas Perikanan Kabupaten Kotawaringin Timur/*Fishery Office of Kotawaringin Timur Regency*
22. PT. PLN Persero Sampit/*PT PLN Sampit*
23. Perusahaan Air Minum Daerah (PDAM) Kabupaten Kotawaringin Timur/ *Water Supply Establishment of Kotawaringin Timur Regency*
24. DPMPTSP- Dinas Penanaman Modal Pelayanan Terpadu Satu Pintu Kabupaten Kotawaringin Timur/*DPMPTSP - Licensing Service and Investment Office of Kotawaringin Timur Regency*
25. Dinas Kebudayaan dan Pariwisata Kabupaten Kotawaringin Timur/ *Culture and Tourism Department of Kotawaringin Timur Regency*
26. Dinas Pekerjaan Umum Kabupaten Kotawaringin Timur/*Public Work Service of Kotawaringin Timur Regency*
27. Bandara H. Asan Sampit/*H. Asan Sampit Airport*
28. Dinas Perhubungan Kabupaten Kotawaringin Timur/ *Regional Office of Transportation of Kotawaringin Timur Regency*
29. KSOP-Kantor Kesyahbandaran dan Otoritas Pelabuhan Kabupaten Kotawaringin Timur/ *KSOP- Authority Port Services Of Kotawaringin Timur Regency*
30. PT POS Indonesia (Persero) Sampit / *Indonesian Post of Sampit*
31. Bank Indonesia/*Indonesia Bank*

32. Dinas Koperasi Dan Usaha Kecil dan Menengah Kabupaten Kotawaringin Timur/*Regional of Cooperation and Micro, Small and Medium Enterprises of Kotawaringin Timur Regency*
33. Badan Pengelola Pendapatan Daerah Kabupaten Kotawaringin Timur/*Regional Revenue Management Agency of Kotawaringin Timur Regency*
34. BPBD-Badan Penanggulangan Bencana Daerah Kabupaten Kotawaringin Timur/*BPBD- Kotawaringin Timur Regency Disaster Management Agency*
35. BULOG- Badan Urusan Logistik Kabupaten Kotawaringin Timur/*BULOG- Bureau of Logistics of Kotawaringin Timur Regency*
36. Dinas Sosial Kabupaten Kotawaringin Timur/*Social Service of Kotawaringin Timur Regency*
37. Kantor Imigrasi Kelas II TPI Sampit Kabupaten Kotawaringin Timur/*Immigration Class II Office of Kotawaringin Timur Regency*
38. Kejaksaan Negeri Sampit/*State Judiciary of Sampit*
39. Kwartir Cabang Kabupaten Kotawaringin Timur/*Kwartir Branch of Kotawaringin Timur Regency*

PETA WILAYAH KABUPATEN KOTAWARINGIN TIMUR

MAP OF KOTAWARINGIN TIMUR REGENCY



KEPALA BPS KABUPATEN KOTAWARINGIN TIMUR
CHIEF STATISTICIAN OF KOTAWARINGIN TIMUR REGENCY



Eddy Surahman, SST., M.Si.



KATA PENGANTAR

Kabupaten Kotawaringin Timur Dalam Angka 2022 merupakan publikasi tahunan yang diterbitkan oleh Badan Pusat Statistik (BPS) Kabupaten Kotawaringin Timur. Publikasi ini memuat gambaran umum tentang Kotawaringin Timur dalam angka-angka. Data yang dihimpun adalah statistik dasar yang bersumber dari BPS, statistik sektoral yang bersumber dari instansi pemerintah, dan statistik khusus yang bersumber dari instansi lainnya. Publikasi ini merupakan upaya dalam mengembangkan perstatistikan daerah agar tersedia data yang terpadu bagi berbagai keperluan di daerah ini.

Seiring dengan perkembangan kebutuhan konsumen data, publikasi Kabupaten Kotawaringin Timur Dalam Angka mengalami penyempurnaan dengan melakukan penambahan dan penyederhanaan tabel-tabel. Dari sisi kemudahan akses data, publikasi dan data-data dalam publikasi ini dapat diperoleh dengan mengunjungi website BPS Kabupaten Kotawaringin Timur (<http://kotimkab.bps.go.id>) tanpa membayar.

Publikasi ini dapat terwujud berkat kerja sama dan partisipasi dari berbagai pihak. Kepada semua pihak yang telah memberikan kontribusi, kami sampaikan penghargaan dan terima kasih. Semoga penyajian data statistik ini dapat bermanfaat bagi semua pihak, terutama dalam rangka menyusun dan melaksanakan pembangunan. Kami mengharapkan tanggapan dan saran untuk perbaikan edisi yang akan datang.

Sampit, Februari 2023

Kepala BPS

Kabupaten Kotawaringin Timur


Eddy Surahman, SST., M.Si.




PREFACE

Kotawaringin Timur Regency in Figures 2022 is an annual publication published by BPS-Statistics of Kotawaringin Timur Regency. The publication provides general pictures of in figures. The collection data consist of basic statistic sourced from BPS-Statistics Indonesia, sectoral statistic sourced from government institutions, and particular statistics sourced from private organizations. This is an effort to improve regional statistics to provide integrated data for various purposes in this area.

In line with the increasing of data consumer needs, the Kotawaringin Timur Regency in Figures have been continuously improved by adding and simplifying the tables. The publication and series of the tables published by BPS-Statistics of Kotawaringin Timur Regency can be viewed or downloaded from the website kotimkab.bps.go.id for free as our commitment to provide an immediate and easier access to the data.

We are grateful to all government institutions and private organizations for providing the data and information contained in this edition. As always, comments relating to the content are most welcome

*Sampit, February 2023
Chief Statistician of
Kotawaringin Timur Regency*



Eddy Surahman, SST., M.Si.

DAFTAR ISI / CONTENTS

	Halaman <i>Page</i>
Kata Pengantar/ <i>Preface</i>	xiii
Daftar Isi/ <i>Contents</i>	xv
Daftar Tabel/ <i>List of Tables</i>	xvii
Daftar Gambar/ <i>List of Figures</i>	lv
Daftar Singkatan/ <i>List of Abbreviations</i>	lix
Statistik Kunci/ <i>Key Statistics</i>	lxi
1. Geografi dan Iklim/ <i>Geography and Climate</i>	1
2. Pemerintahan/ <i>Government</i>	36
3. Penduduk dan Ketenagakerjaan/ <i>Population and Employment</i>	99
4. Sosial dan Kesejahteraan Rakyat/ <i>Social and Welfare</i>	139
5. Pertanian, Kehutanan, Peternakan, dan Perikanan/ <i>Agriculture, Forestry, Livestock, and Fishery</i>	297
6. Industri, Pertambangan, dan Energi/ <i>Industry, Mining, and Energy</i>	393
7. Pariwisata/ <i>Tourism</i>	415
8. Transportasi dan Komunikasi/ <i>Transportation and Communication</i>	437
9. Perbankan, Koperasi, dan Harga-harga/ <i>Banking, Cooperative, dan Prices</i>	467
10. Pengeluaran Penduduk/ <i>Population Expenditure</i>	507
11. Perdagangan/ <i>Trade</i>	521
12. Perbandingan Antar Kabupaten/Kota/ <i>Regency/Municipal Comparison</i>	547

DAFTAR TABEL/LIST OF TABLES

Halaman
Page

1.	GEOGRAFI DAN IKLIM/GEOGRAPHY AND CLIMATE	
1.1	KEADAAN GEOGRAFI	
	GEOGRAPHY CONDITION	
1.1.1	Luas Daerah dan Jumlah Pulau Menurut Kecamatan di Kabupaten Kotawaringin Timur, 2022 <i>Total Area and Number of Islands by Subdistrict in Kotawaringin Timur Regency, 2022</i>	15
1.1.2	Luas Wilayah Menurut Kecamatan dan Desa/Kelurahan di Kabupaten Kotawaringin Timur, 2022 <i>Total Area by Sub District and Village/Kelurahan in Kotawaringin Timur Regency, 2022</i>	17
1.1.3	Nama Sungai Menurut Rata-Rata Kedalaman dan Lebar, Panjang di Kabupaten Kotawaringin Timur, 2022 <i>Names of River by Average of Depth, Width and Length in Kotawaringin Timur Regency, 2022</i>	26
1.2	IKLIM	
	CLIMATE	
1.2.1	Rata-rata Suhu Udara Menurut Bulan di Kabupaten Kotawaringin Timur, 2022 <i>Average Temperature by Month in Kotawaringin Timur Regency, 2022</i>	27
1.2.2	Rata-rata Kelembaban Udara Menurut Bulan di Kabupaten Kotawaringin Timur, 2022 <i>Average of Humidity by Month in Kotawaringin Timur Regency, 2022</i>	28
1.2.3	Rata-rata Penguapan Udara Menurut Bulan di Kabupaten Kotawaringin Timur 2022 <i>Average of Evaporate by Month in Kotawaringin Timur Regency, 2022</i>	29

1.2.4	Jumlah Curah Hujan dan Hari Hujan Menurut Bulan di Kabupaten Kotawaringin Timur, 2022 <i>Amount of Precipitation and Number of Rainy Days by Month in Kotawaringin Timur Regency, 2022.....</i>	30
1.2.4	Rata-Rata Lama Penyinaran Matahari Menurut Bulan di Kabupaten Kotawaringin Timur, 2022 <i>Average Duration of Sunshine by Month in Kotawaringin Timur Regency, 2022</i>	31
1.2.5	Rata-Rata Kecepatan Angin dan Arah Angin Menurut Bulan di Kabupaten Kotawaringin Timur, 2022 <i>Average of Wind Velocity by Month in Kotawaringin Timur Regency, 2022</i>	32
1.2.6	Kejadian Cuaca Khusus (hari) Menurut Bulan di Kabupaten Kotawaringin Timur, 2022 <i>Climate Phenomenom (day) by Month in Kotawaringin Timur Regency, 2022</i>	33
1.2.7	Sebaran Titik Panas (Hotspot) Menurut Bulan di Kabupaten Kotawaringin Timur, 2022 <i>Hotspot location by Month in Kotawaringin Timur Regency, 2022.....</i>	34
2.	PEMERINTAHAN/GOVERNMENT	
2.1	WILAYAH ADMINISTRATIF	
	ADMINISTRATIVE AREA	
2.1.1	Jumlah Desa/Kelurahan ¹ Menurut Kecamatan di Kabupaten Kotawaringin Timur, 2018–2022 <i>Number of Villages¹/Kelurahan by Subdistrict in Kotawaringin Timur Regency, 2018–2022.....</i>	47
2.1.2	Jumlah Satuan Lingkungan Setempat, Badan Permasyarakatan Desa, Damang, dan Mantir di Kabupaten Kotawaringin Timur, 2022 <i>Number of Local Environmental Units, Village Consultative Unit, Damang, and Mantir in Kotawaringin Timur Regency, 2022.....</i>	48

**2.2 DEWAN PERWAKILAN RAKYAT DAERAH
REGIONAL HOUSE OF REPRESENTATIVE**

2.2.1	Jumlah Anggota Dewan Perwakilan Rakyat Daerah Menurut Partai Politik dan Jenis Kelamin di Kabupaten Kotawaringin Timur, 2022 <i>Number of Members of The Regional House of Representatives by Political Parties and Sex in Kotawaringin Timur Regency, 2022</i>	49
2.2.2	Jumlah Anggota Dewan Perwakilan Rakyat Daerah Menurut Tingkat Pendidikan dan Jenis Kelamin di Kabupaten Kotawaringin Timur, 2022 <i>Number of Members of The Regional House of Representatives by Educational Level and Sex in Kotawaringin Timur Regency, 2022</i>	50
2.2.3	Jumlah Perda Inisiatif DPRD Kabupaten Kotawaringin Timur, 2014 - 2022 <i>Number of Initiative Local Regulation By Secretary Of Parliament of Kotawaringin Timur Regency, 2014-2022</i>	51
2.2.4	Jumlah Perda Kabupaten Kotawaringin Timur, 2014 - 2022 <i>Number of Local Regulation By Secretary Of Parliament of Kotawaringin Timur Regency, 2014-2022</i>	52
2.3 SUMBER DAYA MANUSIA HUMAN RESOURCES		
2.3.1	Jumlah Pegawai Negeri Sipil Menurut Jabatan dan Jenis Kelamin di Kabupaten Kotawaringin Timur, 2021-2022 <i>Number of Civil Servants by Occupation and Sex in Kotawaringin Timur Regency, 2021-2022</i>	53
2.3.2	Jumlah Pegawai Negeri Sipil Menurut Tingkat Pendidikan dan Jenis Kelamin di Kabupaten Kotawaringin Timur, 2021-2022 <i>Number of Civil Servants by Educational Level and Sex in Kotawaringin Timur Regency, 2021-2022</i>	55
2.3.3	Jumlah Pegawai Negeri Sipil Menurut Tingkat Kepangkatan dan Jenis Kelamin di Kabupaten Kotawaringin Timur 2022 <i>Number of Civil Servants by Hierarchy and Sex in Kotawaringin Timur Regency, 2022</i>	57

2.3.4	Jumlah Pegawai Negeri Sipil Daerah Menurut Jenis Kelamin di Kabupaten Kotawaringin Timur, 2012 - 2022 <i>Number of Regionaal Civil Servant by Sex in Kotawaringin Timur Regency, 2012-2022</i>	59
2.3.5	Jumlah Pegawai Negeri Sipil Daerah Laki-Laki Menduduki Jabatan di Lingkungan Pemerintah Daerah di Kabupaten Kotawaringin Timur, 2022 <i>Number of Men Regional Civil Servant that Occupied Chair at Kotawaringin Timur Regency, 2022</i>	60
2.3.6	Jumlah Pegawai Negeri Sipil Daerah Perempuan Menduduki Jabatan di Lingkungan Pemerintah Daerah di Kabupaten Kotawaringin Timur, 2022 <i>Number of Women Regional Civil Servant that Occupied Chair at Kotawaringin Timur Regency, 2022</i>	66
2.3.7	Jumlah Pegawai Negeri Sipil Daerah Menurut Unit Kerja/Satuan Kerja dan Golongan Kepangkatan di Kabupaten Kotawaringin Timur, 2022 <i>Number of Regional Civil Servants by Work Unit and Hierarchy in Kotawaringin Timur Regency, 2022</i>	72
2.3.8	Jumlah Pegawai Negeri Sipil Menurut Kelompok Umur dan Jenis Kelamin di Kotawaringin Timur, 2021-2022 <i>Number of Civil Servants by Age Group and Sex in Kotawaringin Timur Regency, 2021-2022</i>	76
2.3.9	Jumlah Pegawai Negeri Sipil Menurut Masa Kerja dan Jenis Kelamin di Kotawaringin Timur, 2021-2022 <i>Number of Civil Servants by Work Period and Sex in Kotawaringin Timur Regency, 2021-2022</i>	77
2.3.10	Jumlah Pegawai Pemerintah dengan Perjanjian Kerja P3K Menurut Jenis Kelamin dan Kecamatan di Kotawaringin Timur, 2022 <i>Number of Government Employees with Work Agreements by Sex and District in Kotawaringin Timur Regency, 2022</i>	78

2.4 KEUANGAN DAERAH

GOVERNMENT FINANCE

2.4.1	Realisasi Pendapatan Pemerintah Kabupaten Kotawaringin Timur Menurut Jenis Pendapatan (ribu rupiah), 2013–2022 <i>Actual Revenues of Government of Kotawaringin Timur Regency by Source of Revenues (thousand rupiahs), 2013–2022</i>	79
2.4.2	Realisasi Belanja Pemerintah Kabupaten Kotawaringin Timur Menurut Jenis Belanja (ribu rupiah), 2013–2022 <i>Actual Expenditures of Government of Kotawaringin Timur Regency by Kind of Expenditures (thousand rupiahs), 2013–2022</i>	84
2.4.3	Anggaran Pendapatan Pemerintah Kabupaten Kotawaringin Timur Menurut Jenis Pendapatan (ribu rupiah), 2013–2022 <i>Budget Revenues of Government of Kotawaringin Timur Regency by Source of Revenues (thousand rupiahs), 2013–2022</i>	88
2.4.4	Anggaran Belanja Pemerintah Kabupaten Kotawaringin Timur Menurut Jenis Belanja (ribu rupiah), 2013–2022 <i>Actual Expenditures of Government of Kotawaringin Timur Regency by Kind of Expenditures (thousand rupiahs), 2013–2022</i>	93
2.4.5	Anggaran Dan Realisasi Pembiayaan Daerah Kabupaten Kotawaringin Timur, 2022 <i>Budget and Actual of Region Cost Kotawaringin Timur Regency, 2022</i>	97
2.4.6	Ringkasan Laporan Realisasi Anggaran Pendapatan dan Belanja Daerah Kabupaten Kotawaringin Timur, 2022 <i>Summary of Region Receipt and Expenditure of Kotawaringin Timur Regency, 2022</i>	98

**3. PENDUDUK DAN KETENAGAKERJAAN/
POPULATION AND EMPLOYMENT**

3.1 PENDUDUK

POPULATION

3.1.1	Penduduk, Laju Pertumbuhan Penduduk, Distribusi Persentase Penduduk, Kepadatan Penduduk, Rasio Jenis Kelamin Penduduk Menurut Kecamatan di Kabupaten Kotawaringin Timur, 2022
-------	---

	<i>Population, Population Growth Rate, Percentage Distribution of Population, Population Density, and Population Sex Ratio by Subdistrict in Kotawaringin Timur Regency, 2022</i>	113
3.1.2	Jumlah Penduduk Menurut Kelompok Umur dan Jenis Kelamin di Kabupaten Kotawaringin Timur, 2021-2023 <i>Population by Age Groups and Sex in Kotawaringin Timur Regency, 2021-2023</i>	116
3.1.3	Penduduk Menurut Jenis Kelamin dan Kecamatan di Kabupaten Kotawaringin Timur, 2022 <i>Population by Sex and Subdistrict in Kotawaringin Timur Regency, 2022</i>	119
3.1.4	Perkembangan Pelayanan Keimigrasian Di Kabupaten Kotawaringin Timur, 2022 <i>Development of Immigration Services in Kotawaringin Timur Regency, 2022</i>	120
3.2	KETENAGAKERJAAN	
	EMPLOYMENT	
3.2.1	Penduduk Berumur 15 Tahun Ke Atas Menurut Jenis Kegiatan Selama Seminggu yang Lalu di Kabupaten Kotawaringin Timur, 2022 <i>Population 15 Years Age and Over by Type of Activity During The Previous Week in Kotawaringin Timur Regency, 2022</i>	122
3.2.2	Penduduk Penduduk Berumur 15 Tahun Ke Atas Menurut Pendidikan Tertinggi yang Ditamatkan dan Jenis Kegiatan Selama Seminggu yang Lalu di Kabupaten Kotawaringin Timur, 2022 <i>Population 15 Years of Age and Over by Educational Attainment and Type of Activity During The Previous Week in Kotawaringin Timur Regency, 2022</i>	123
3.2.3	Penduduk Berumur 15 Tahun Ke Atas yang Bekerja Selama Seminggu yang Lalu Menurut Status Pekerjaan Utama dan Jenis Kelamin di Kabupaten Kotawaringin Timur, 2022 <i>Population 15 Years of Age Years and Over Who Worked During the Previous Week by Main Employment Status and Sex in Kotawaringin Timur Regency, 2022</i>	127

3.2.4	<p>Penduduk Berumur 15 Tahun ke atas yang Bekerja Menurut Status Pekerjaan dan Lapangan Usaha di Kabupaten Kotawaringin Timur, 2022 <i>Population 15 Years of Age and Over Who Work by Job Status and Business Field in Kotawaringin Timur Regency, 2022</i>.....</p>	128
3.2.5	<p>Penduduk Berumur 15 Tahun Ke Atas yang Bekerja Selama Seminggu yang Lalu Menurut Jumlah Jam Kerja pada Pekerjaan Utama dan Jenis Kelamin di Kabupaten Kotawaringin Timur, 2022 <i>Population 15 Years of Age and Over Who Worked During the Previous Week by Number of Working Hours on Main Industry and Sex in Kotawaringin Timur Regency, 2022</i>.....</p>	129
3.2.6	<p>Penduduk Berumur 15 Tahun Ke Atas yang Bekerja Selama Seminggu yang Lalu Menurut Jumlah Jam Kerja Seluruhnya dan Jenis Kelamin di Kabupaten Kotawaringin Timur, 2022 <i>Population 15 Years of Age and Over Who Worked During the Previous Week by Total Working Hours and Sex in Kotawaringin Timur Regency, 2022</i>.....</p>	130
3.2.7	<p>Penduduk Berumur 15 Tahun Ke Atas yang Bekerja Selama Seminggu yang Lalu Menurut Kelompok Umur dan Jenis Kelamin di Kabupaten Kotawaringin Timur, 2022 <i>Population 15 Years of Age and Over Who Worked During the Previous Week by Age Group and Sex in Kotawaringin Timur Regency, 2022</i>.....</p>	131
3.2.8	<p>Penduduk Berumur 15 Tahun Ke Atas yang Bekerja Selama Seminggu yang Lalu Menurut Lapangan Pekerjaan Utama dan Jenis Kelamin di Kabupaten Kotawaringin Timur, 2022 <i>Population 15 Years of Age and Over Who Worked During the Previous Week by Industrial Origin Sector and Sex in Kotawaringin Timur Regency, 2022</i>.....</p>	132
3.2.9	<p>Pencari Kerja Terdaftar Menurut Tingkat Pendidikan Tertinggi yang Ditamatkan dan Jenis Kelamin di Kabupaten Kotawaringin Timur, 2022 <i>Registered Job Applicants by Educational Attainment and Sex in Kotawaringin Timur Regency, 2022</i>.....</p>	133

3.2.10	Pasar Kerja Tercatat Pada Kantor Dinas Tenaga Kerja Kabupaten Kotawaringin Timur, 2022 <i>Population 15 Years of Age Years and Over Who Worked Vacancies Registered at Labor Regional Office of Kotawaringin Timur Regency, 2022</i>	134
3.2.11	Pencari Kerja Teraftar Menurut Jenis Pendidikan di Kabupaten Kotawaringin Timur, 2022 <i>Number of Job Seekers by Educational Level in Kotawaringin Timur Regency, 2022</i>	135
3.2.12	Upah Minimum Kabupaten (Rupiah) per Bulan di Kabupaten Kotawaringin Timur, 2012 - 2022 <i>Monthly Minimum Regency Wages (rupiahs) in Kotawaringin Timur Regency, 2012 - 2022</i>	136
3.2.13	Pendidikan / Kursus Perhubungan Ketenagakerjaan yang Dilaksanakan di Kabupaten Kotawaringin Timur, 2016-2022 <i>Education / Course of Employment Conducted In Kotawaringin Timur Regency, 2016-2022</i>	137
4.	SOSIAL DAN KESEJAHTERAAN RAKYAT/SOCIAL AND WELFARE	
4.1	PENDIDIKAN	
	EDUCATION	
4.1.1	Jumlah Sekolah, Guru, dan Murid Taman Kanak-Kanak (TK) di Bawah Kementerian Pendidikan, Kebudayaan, Riset, dan Teknologi Menurut Kecamatan di Kabupaten Kotawaringin Timur, 2021/2022 dan 2022/2023 <i>Number of Schools, Teachers, and Pupils in Kindergarten Under The Ministry of Education, Culture, Research, and Technology by Subdistrict in Kotawaringin Timur Regency, 2021/2022 and 2022/2023</i>	156
4.1.2	Jumlah Sekolah, Guru, dan Murid Raudatul Athfal (RA) di Bawah Kementerian Agama Menurut Kecamatan di Kabupaten Kotawaringin Timur, 2021/2022 dan 2022/2023 <i>Number of Schools, Teachers, and Pupils in Raudatul Athfal (RA) Under The Ministry of Religious Affairs by Subdistrict in Kotawaringin Timur Regency/Municipality, 2021/2022 and 2022/2023</i>	159

4.1.3	<p>Jumlah Sekolah, Guru, dan Murid Sekolah Dasar (SD) di Bawah Kementerian Pendidikan, Kebudayaan, Riset, dan Teknologi Menurut Kecamatan di Kabupaten Kotawaringin Timur, 2021/2022 dan 2022/2023 <i>Number of Schools, Teachers, and Pupils in Elementary Schools Under The Ministry of Education, Culture, Research, and Technology by Subdistrict in Kotawaringin Timur Regency/Municipality, 2021/2022 and 2022/2023</i>.....</p>	160
4.1.4	<p>Jumlah Sekolah, Guru, dan Murid Madrasah Ibtidaiyah (MI) di Bawah Kementerian Agama Menurut Kecamatan di Kabupaten Kotawaringin Timur, 2021/2022 dan 2022/2023 <i>Number of Schools, Teachers, and Pupils in Madrasah Ibtidaiyah (MI) Under The Ministry of Religious Affairs by Subdistrict in Kotawaringin Timur Regency, 2021/2022 and 2022/2023</i>.....</p>	163
4.1.5	<p>Jumlah Sekolah, Guru, dan Murid Sekolah Menengah Pertama (SMP) di Bawah Kementerian Pendidikan, Kebudayaan, Riset, dan Teknologi Menurut Kecamatan di Kabupaten Kotawaringin Timur, 2021/2022 dan 2022/2023 <i>Number of Schools, Teachers, and Pupils in Junior High Schools Under The Ministry of Education, Culture, Research, and Technology by Subdistrict in Kotawaringin Timur Regency, 2021/2022 and 2022/2023</i>.....</p>	166
4.1.6	<p>Jumlah Sekolah, Guru, dan Murid Madrasah Tsanawiyah (MTs) di Bawah Kementerian Agama Menurut Kecamatan di Kabupaten Kotawaringin Timur, 2021/2022 dan 2022/2023 <i>Number of Schools, Teachers, and Pupils in Madrasah Tsanawiyah (MTs) Under The Ministry of Religious Affairs by Subdistrict in Kotawaringin Timur Regency, 2021/2022 and 2022/2023</i>.....</p>	169
4.1.7	<p>Jumlah Sekolah, Guru, dan Murid Sekolah Menengah Atas (SMA) di Bawah Kementerian Pendidikan, Kebudayaan, Riset, dan Teknologi Menurut Kecamatan di Kabupaten/ Kotawaringin Timur, 2021/2022 dan 2022/2023 <i>Number of Schools, Teachers, and Pupils in Senior High School Under The Ministry of Education, Culture, Research, and Technology by Subdistrict in Kotawaringin Timur Regency, 2021/2022 and 2022/2023</i>.....</p>	172

4.1.8	<p>Jumlah Sekolah, Guru, dan Murid Sekolah Menengah Kejuruan (SMK) di Bawah Kementerian Pendidikan, Kebudayaan, Riset, dan Teknologi Menurut Kecamatan di Kabupaten Kotawaringin Timur, 2021/2022 dan 2022/2023 <i>Number of Schools, Teachers, and Pupils in Vocational High Schools Under The Ministry of Education, Culture, Research, and Technology by Subdistrict in Kotawaringin Timur Regency, 2021/2022 and 2022/2023</i></p>	175
4.1.9	<p>Jumlah Sekolah, Guru, dan Murid Madrasah Aliyah (MA) di Bawah Kementerian Agama Menurut Kecamatan di Kabupaten Kotawaringin Timur, 2021/2022 dan 2022/2023 <i>Number of Schools, Teachers, and Pupils in Madrasah Aliyah (MA) Under the Ministry of Religious Affairs by Subdistrict in Kotawaringin Timur Regency, 2021/2022 and 2022/2023</i></p>	178
4.1.10	<p>Jumlah Desa¹/Kelurahan yang Memiliki Fasilitas Sekolah Menurut Kecamatan dan Tingkat Pendidikan di Kabupaten Kotawaringin Timur, 2019–2021 <i>Number of Villages¹/Kelurahan Having Educational Facilities by Subdistrict and Educational Level in Kotawaringin Timur Regency, 2019–2021</i></p>	181
4.1.11	<p>Jumlah Sekolah, Guru, dan Murid Sekolah Dasar Luar Biasa (SDLB) di Bawah Kementerian Agama Menurut Kecamatan di Kabupaten Kotawaringin Timur, 2021/2022 dan 2022/2023 <i>Number of Schools, Teachers, and Pupils in Exceptional Primary School by Subdistrict in Kotawaringin Timur Regency, 2021/2022 and 2022/2023</i></p>	186
4.1.12	<p>Angka Partisipasi Murni (APM) dan Angka Partisipasi Kasar (APK) Menurut Jenjang Pendidikan di Kabupaten Kotawaringin Timur, 2021 dan 2022 <i>Net Enrollment Rate and Gross Enrollment Ratio by Educational Level in Kotawaringin Timur Regency, 2021 and 2022</i></p>	187
4.1.13	<p>Persentase Penduduk Usia 7–24 Tahun Menurut Jenis Kelamin, Kelompok Umur Sekolah, dan Partisipasi Sekolah di Kabupaten Kotawaringin Timur, 2022</p>	

	<i>Percentage of Population Aged 7-24 Years by Sex, Age Group, and School Participation in Kotawaringin Timur Regency, 2022</i>	188
4.1.14	Persentase Penduduk Berumur 15 Tahun ke Atas yang Melek Huruf Menurut Kelompok Umur dan Jenis Kelamin di Kabupaten Kotawaringin Timur, 2022 <i>Percentage of Literate People Aged 15 Years and Over by Age Group and Sex in Kotawaringin Timur Regency, 2022.....</i>	189
4.1.15	Jumlah Fasilitas Olahraga di Kabupaten Kotawaringin Timur, 2022 <i>Number of Sport Facility in Kotawaringin Timur Regency, 2022.....</i>	190
4.1.16	Jumlah Organisasi Pemuda dan Anggotanya di Kabupaten Kotawaringin Timur, 2022 <i>Number of Youth Organization and Members in Kotawaringin Timur Regency, 2022</i>	191
4.1.17	Jumlah Anggota Pramuka Menurut Tingkat Keanggotaan dan Kecamatan di Kabupaten Kotawaringin Timur, 2022 <i>Number Scoutboy Participant by Subdistrict and Level in Kotawaringin Timur Regency, 2022.....</i>	192
4.1.18	Jumlah Pimpinan Pramuka Menurut Kecamatan di Kabupaten Kotawaringin Timur, 2022 <i>Number of Scout Leaders by Subdistrict in Kotawaringin Timur Regency, 2022</i>	193
4.2	KESEHATAN	
	HEALTH	
4.2.1	Jumlah Desa¹/Kelurahan Yang Memiliki Sarana Kesehatan Menurut Kecamatan di Kabupaten Kotawaringin Timur, 2019–2021 <i>Number of Villages¹/Kelurahan Having Health Facilities by Subdistrict in Kotawaringin Timur Regency, 2019–2021</i>	194
4.2.2	Jumlah Tenaga Kesehatan Menurut Kecamatan di Kabupaten Kotawaringin Timur, 2022 <i>Number of Health Human Resources by Subdistrict in Kotawaringin Timur Regency, 2022.....</i>	200

4.2.3	Jumlah Rumah Sakit Umum, Rumah Sakit Khusus, dan Puskesmas Menurut Kecamatan di Kabupaten Kotawaringin Timur, 2021 dan 2022 <i>Number of General Hospital, Specialized Hospital, and Public Health Center by Subdistrict in Kotawaringin Timur Regency, 2021 and 2022</i>	203
4.2.4	Jumlah Dokter Menurut Kecamatan di Kabupaten Kotawaringin Timur, 2022 <i>Number of Doctor by Subdistrict In Kotawaringin Timur Regency, 2022</i>	207
4.2.5	Jumlah Dokter Spesialis, Dokter Umum, dan Dokter Gigi Menurut Sarana Pelayanan Kesehatan di Kabupaten Kotawaringin Timur, 2022 <i>Number of Specialist Doctor, Generalist Doctor, and Dentist by Type of Health Facility in Kotawaringin Timur Regency, 2022</i>	209
4.2.6	Jumlah Dokter Spesialis di Kabupaten Kotawaringin Timur, 2019-2022 <i>Number of Specialist Doctor in Kotawaringin Timur Regency, 2019-2022</i>	210
4.2.7	Jumlah Rumah Sakit dan Kapasitas Tempat Tidur Menurut Kecamatan Di Kabupaten Kotawaringin Timur, 2022 <i>Number of Hospital and Beds Capacity by Subdistrict in Kotawaringin Timur Regency, 2022</i>	211
4.2.8	Jumlah Kasus 10 Penyakit Terbanyak di Kabupaten Kotawaringin Timur, 2022 <i>Number of Cases of the 10 Most Diseases in Kotawaringin Timur Regency, 2022</i>	212
4.2.9	Jumlah Penderita dan Kematian Penyakit Menular dan Kusta yang Diamati Menurut Kecamatan di Kabupaten Kotawaringin Timur, 2022 <i>Number of Patient Contangiouas and Leprosy Disease By Subdistrict in Kotawaringin Timur Regency, 2022</i>	213
4.2.10	Jumlah Penderita dan Kematian Penyakit Demam Berdarah Menurut Kecamatan di Kabupaten Kotawaringin Timur, 2022 <i>Number of Patient and Death of Dengue by Subdistrict in Kotawaringin Timur, 2022</i>	215

4.2.11	Jumlah Kasus HIV/AIDS, IMS, DBD, Diare, TB, dan Malaria Menurut Kecamatan di Kabupaten Kotawaringin Timur, 2022 <i>Number of Cases of HIV/AIDS, IMS Sexually Transmitted Infection, Dengue Fever, Diarrhea, Tuberculosis (TB) and Malaria by Subdistrict in Kotawaringin Timur Regency, 2022</i>	217
4.2.12	Jumlah Kunjungan Wanita Hamil, Nifas/Menyusui, Bayi dan Anak Menurut Kecamatan Di Kabupaten Kotawaringin Timur, 2022 <i>Number Visited of Pregnancy Woman, Nifas, Baby and Children by Subdistrict in Kotawaringin Timur Regency, 2022</i>	218
4.2.13	Jumlah Persalinan Oleh Tenaga Kesehatan dan Bukan Tenaga Kesehatan Menurut Kecamatan di Kabupaten Kotawaringin Timur, 2022 <i>Number of Birth by Health Personel and Others by Subdistrict Kotawaringin Timur Regency, 2022</i>	219
4.2.14	Jumlah Bayi Lahir, Bayi Berat Badan Lahir Rendah (BBLR), BBLR Dirujuk, dan Bergizi Buruk Menurut Kecamatan di Kabupaten Kotawaringin Timur, 2022 <i>Number of Births, Babies with Low Birth Weights (LBW), Treated LBW, and Malnutrition Cases by Subdistrict in Kotawaringin Timur Regency, 2022</i>	220
4.2.15	Jumlah Ibu Hamil, Melakukan Kunjungan K1, Melakukan Kunjungan K4, Kurang Energi Kronis (KEK), dan Mendapat Tablet Zat Besi (Fe) di Kabupaten Kotawaringin Timur, 2012-2022 <i>Number of Pregnant Women, Those with One Visit and four Visits of Antenatal Care, Chronic Energy Deficiency (CED), and Receiving Iron Supplement in Kotawaringin Timur Regency, 2012-2022</i>	221
4.2.16	Jumlah Balita Yang Pernah Mendapat Imunisasi Menurut Kecamatan dan Jenis Imunisasi di Kabupaten Kotawaringin Timur, 2022 <i>Number of Children Under Five Years Who Had Immunization by Subdistrict and Type of Immunization in Kotawaringin Timur Regency, 2022</i>	222
4.2.17	Jumlah Pasangan Usia Subur/PUS dan Peserta KB Aktif Menurut Kecamatan di Kabupaten Kotawaringin Timur, 2022 <i>Number of Eligible Couples and Family Planning Participants by Subdistrict in Kotawaringin Timur Regency, 2022</i>	224

4.2.18	Jumlah Remaja Usia 15-24 Tahun yang Mendapat Penyuluhan Tentang Kesehatan Reproduksi (Kespro), dan Keluarga Berencana (KB) Menurut Kecamatan di Kabupaten Kotawaringin Timur, 2022 <i>Number of of Young People Aged 15 - 24 Who Had Counselling on Reproductive Health, and Family Planning by Subdistrict in Kotawaringin Timur Regency, 2022</i>	226
4.2.19	Jumlah Klinik Keluarga Berencana (KKB) dan Pos Pelayanan Keluarga Berencana Desa (PPKBD) Menurut Kecamatan di Kabupaten Kotawaringin Timur, 2022 <i>Number of Family Planning Clinics and Village Family Planning Service Units by Subdistrict in Kotawaringin Timur Regency, 2022</i>	227
4.2.20	Jumlah Klinik KB, Akseptor Aktif dan Akseptor Baru Menurut Kecamatan Di Kabupaten Kotawaringin Timur, 2022 <i>Number of Family Planning Clinic, Active, and New Acceptors Subdistrict in Kotawaringin Timur Regency, 2022</i>	228
4.2.21	Jumlah Target Dan Realisasi Akseptor Baru dan Aktif Yang Dicapai Menurut Kecamatan di Kabupaten Kotawaringin Timur, 2022 <i>Number of of Scheme and Realization of New and Active Acceptors by Subdistrict in Kotawaringin Timur, 2022</i>	229
4.2.22	Target Dan Realisasi Kontasepsi Peserta KB Aktif (CU) di Kabupaten Kotawaringin Timur, 2022 <i>Scheme and Realization of Contraceptive of Active Acceptors Family Planning in Kotawaringin Timur Regency, 2022</i>	230
4.2.23	Target Realisasi Mix Kontasepsi Peserta KB Baru di Kabupaten Kotawaringin Timur, 2022 <i>Scheme and Realization of Mix Contraceptive of New Acceptors Family Planning in Kotawaringin Timur, 2022</i>	231
4.3	AGAMA DAN SOSIAL LAINNYA RELIGION AND OTHER SOCIAL AFFAIRS	
4.3.1	Jumlah Penduduk Menurut Kecamatan dan Agama yang Dianut di Kabupaten Kotawaringin Timur, 2022 <i>Population by Subdistrict and Religion in Kotawaringin Timur Regency, 2022</i>	232
4.3.2	Jumlah Tempat Peribadatan Menurut Kecamatan di Kabupaten Kotawaringin Timur, 2022	

	Halaman Page
	233
4.3.4	235
4.3.5	236
4.3.6	237
4.3.7	239
4.3.8	240
4.3.9	241
4.3.10	242
4.3.11	243

4.3.12	Jumlah Desa ¹ /Kelurahan yang Mengalami Bencana Alam ² Menurut Kecamatan di Kabupaten Kotawaringin Timur, 2019–2021 <i>Number of Villages¹/Kelurahan that Had Natural Disaster² by Subdistrict in Kotawaringin Timur Regency, 2019–2021</i>	244
4.3.13	Jumlah Kejadian Bencana Alam Menurut Kecamatan di Kabupaten Kotawaringin Timur <i>Number of Natural Disaster Events by Subdistrict in Kotawaringin Timur Regency, 2022</i>	247
4.3.14	Jumlah Korban Manusia yang Diakibatkan Bencana Alam Menurut Kecamatan di Kabupaten Kotawaringin Timur, 2022 <i>Number of Human Victims Due to Natural Disasters by Subdistrict in Kotawaringin Timur Regency, 2022</i>	248
4.3.15	Jumlah Kerusakan Bangunan yang Diakibatkan Bencana Alam Menurut Kecamatan di Kabupaten Kotawaringin Timur, 2019-2022 <i>Number of Damage to Buildings Caused by Natural Disasters by Subdistrict in Kotawaringin Timur Regency, 2019–2022</i>	249
4.4	PERUMAHAN DAN LINGKUNGAN HOUSING AND ENVIRONMENT	
4.4.1	Distribusi Persentase Rumah Tangga Menurut Sumber Air Minum di Kabupaten Kotawaringin Timur, 2019-2022 <i>Percentage Distribution of Household by Source of Drinking Water in Kotawaringin Timur, 2019-2022</i>	251
4.4.2	Distribusi Persentase Rumah Tangga Menurut Luas Lantai (m2) di Kabupaten Kotawaringin Timur,2019-2022 <i>Percentage Distribution of Household by Floor Area (m2) in Kotawaringin Timur, 2019-2022</i>	252
4.4.3	Distribusi Persentase Rumah Tangga Menurut Sumber Penerangan di Kabupaten Kotawaringin Timur,2019-2022 <i>Percentage Distribution of Household by Lighting Source in Kotawaringin Timur, 2019-2022</i>	253
4.4.4	Distribusi Persentase Rumah Tangga Menurut Penggunaan Fasilitas Tempat Buang Air Besar di Kabupaten Kotawaringin Timur,2019-2022	

	<i>Percentage Distribution of Household by Toilet Facility Used in Kotawaringin Timur, 2019-2022</i>	254
4.4.5	Distribusi Persentase Rumah Tangga Menurut Bahan Bakar Utama untuk Memasak di Kabupaten Kotawaringin Timur,2019-2022 <i>Percentage Distribution of Household by Type of Cooking Fuel in Kotawaringin Timur, 2019-2022</i>	255
4.4.6	Distribusi Persentase Rumah Tangga Menurut Status Penguasaan Bangunan Tempat Tinggal di Kabupaten Kotawaringin Timur,2019-2022 <i>Percentage Distribution of Household by Dwelling Ownership Status in Kotawaringin Timur, 2019-2022</i>	256
4.4.7	Realisasi Penerimaan Pajak Bumi dan Bangunan Menurut Sektor Di Kabupaten Kotawaringin Timur (000 Rupiah), 2014-2022 <i>Actual Receipt of Tax by Sector in Kotawaringin Timur (000 rupiahs), 2014-2022</i>	257
4.4.8	Jumlah Surat Keputusan Pemerintah Mengenai Hak-Hak Atas Tanah Menurut Bulan di Kabupaten Kotawaringin Timur, 2022 <i>Number of Land-Law Certificate of Government by Month in Kotawaringin Timur Regency,2022</i>	259
4.4.9	Luas Tanah yang Diberikan Surat Keputusan Pemerintah Mengenai Hak-Hak Atas Tanah Menurut Bulan di Kabupaten Kotawaringin Timur, 2022 <i>Land Area Given Land-Law Certificate of Government by Month in Kotawaringin Timur Regency,2022</i>	260
4.4.10	Jumlah Penerimaan Negara Berdasarkan BPHTB Penetapan Hak dan Peralihan Hak Menurut Bulan di Kabupaten Kotawaringin Timur, 2022 <i>Number of Government Income from BPHTB Decision and Right Transition in Kotawaringin Timur Regency, 2022</i>	261
4.4.11	Jumlah Peralihan Hak Atas Tanah Menurut Kecamatan Di Kabupaten Kotawaringin Timur, 2022 <i>Number of Land Right Transition by Subdistrict in Kotawaringin Timur Regency, 2022</i>	263
4.4.12	Jumlah Sertifikat PTSL Menurut Wilayah di Kabupaten Kotawaringin Timur, 2022	

	<i>Number of PTSL Certificates by Region in East Kotawaringin Regency, 2022.....</i>	264
4.4.13	Jumlah Sertifikat Redis Menurut Wilayah di Kabupaten Kotawaringin Timur, 2022 <i>Number of Redis Certificates by Region in East Kotawaringin Regency, 2022.....</i>	265
4.5	KRIMINALITAS	
	CRIMES	
4.5.1	Jumlah Tindak Pidana Satreskrim dan Narkoba Polres Kabupaten Kotawaringin Timur, 2018–2022 <i>Number of Criminal Offenses Satreskrim and Narcotics Police Office in Kotawaringin Timur Regency, 2018–2022.....</i>	266
4.5.2	Penyelesaian Tindak Pidana Satreskrim dan Narkoba Kepolisian Resor di Kabupaten Kotawaringin Timur, 2018–2022 <i>Crime Clearance Rate of Satreskrim and Narcotics District Pollice Office in Kotawaringin Timur Regency, 2018–2022.....</i>	267
4.5.3	Jumlah Polisi Menurut Kecamatan di Kabupaten Kotawaringin Timur, 2018–2022 <i>Number of Police by Subdistrict in Kotawaringin Timur, 2018–2022....</i>	268
4.5.4	Data Pelanggaran Lalu Lintas menurut Jenis Kecelakaan di Polisi Resor / POLRES Kotawaringin Tengah, 2018–2022 <i>Violence of Traffic Data in Police Office/POLSEK Kotawaringin Timur Regency, 2018–2022.....</i>	269
4.5.5	Data Kondisi KAMTIBMAS (Keamanan dan Ketertiban Masyarakat) di POLRES Kotawaringin Timur, 2018–2022 <i>Data of KAMTIBNAS (Security and Orderliness Citizen) by Police Office of Kotawaringin Timur, 2018–2022</i>	270
4.5.6	Jenis - Jenis Kejahatan Prioritas Tindak Pidana Menurut Kepolisian Resor Kotawaringin Timur, 2021–2022 <i>Priority Crime Type by Police Office of Kotawaringin Timur, 2021–2022</i>	271
4.5.7	Jumlah Perkara Pidana Biasa dan Jumlah Terdakwa yang Masuk Di Pengadilan Negeri Sampit, 2022 <i>Number of General Cases and Defendant by State Court of Sampit, 2022</i>	272

4.5.8	Jumlah Pidana Yang Telah Diputus Menurut Jenis Kelamin Di Pengadilan Negeri Sampit, 2022 <i>Number of Adult Criminal Decided by Sex by State Court of Sampit, 2022</i>	273
4.5.9	Jumlah Pidana Terdakwa Anak-Anak Yang Telah Diputus Di Pengadilan Negeri Sampit, 2018- 2022 <i>Number of Children Criminal Decided by State Court of Sampit, 2018-2022</i>	274
4.5.10	Jumlah Pidana Yang Telah Diputus Menurut Sifat Putusan Di Pengadilan Negeri Sampit, 2022 <i>Number of Criminal Decided by Type of Decision in State Court of Sampit, 2022</i>	275
4.5.11	Jumlah Perkara Yang Masuk dan Perkara Yang Diputus Menurut Bulan Di Pengadilan Negeri Sampit Kabupaten Kotawaringin Timur, 2022 <i>Number of Received Cases and Finished Cases By Month in State Court of Sampit Kotawaringin Timur Regency 2022</i>	276
4.5.12	Jumlah Terdakwa/Tertuduh Menurut Jenis Putusan Yang Telah Dijatuhkan Oleh Pengadilan Negeri Sampit Kabupaten Kotawaringin Timur Setiap Bulan, 2022 <i>Number of Monthly Defendant by Type of Verdict by State Court Sampit Kotawaringin Timur Regency, 2022</i>	277
4.5.13	Jumlah Kasus Menurut Jenis Kejahatan dan Bulan di Kabupaten Kotawaringin Timur, 2022 <i>Number of Cases Based on Crimes Type and Month in Kotawaringin Timur Regency, 2022</i>	279
4.5.14	Jumlah Sidang Menurut Jenis Kejahatan dan Bulan di Kabupaten Kotawaringin Timur, 2022 <i>Number of Trials by Type of Crime and Month in Kotawaringin Timur Regency, 2022</i>	280
4.5.15	Jumlah Warga Binaan Pemasyarakatan/WBP Menurut Bulan dan Jenis Kelamin di Kabupaten Kotawaringin Timur, 2022 <i>Number of Penitentiary / WBP Assisted Communities by Month and Gender Category in Kotawaringin Timur Regency, 2022</i>	281

4.5.16	Jumlah Warga Binaan Pemasyarakatan/WBP Menurut Kategori Usia, Jenis Kejahatan dan Jenis Kelamin di Kabupaten Kotawaringin Timur, 2022 <i>Number of Penitentiary / WBP Assisted Communities by Age, Crime and Gender Category in Kotawaringin Timur Regency, 2022</i>	282
4.5.17	Jumlah Penghuni Lembaga Pemasyarakatan Menurut Status Dalam Lembaga Dan Jenis Kelamin di Kabupaten Kotawaringin Timur, 2022 <i>Number of Prison by Status And Sex in Kotawaringin Timur Regency, 2022</i>	284
4.5.18	Jumlah Korban Kekerasan terhadap Perempuan dan Anak Menurut Kelompok Umur dan Jenis Kelamin di Kabupaten Kotawaringin Timur, 2021-2022 <i>Number Violence Victim Against Women and Children By Age Group and Gender in Kotawaringin Timur Regency, 2021- 2022</i>	285
4.5.19	Jumlah Korban Kekerasan terhadap Perempuan dan Anak Menurut Jenis Kekerasan dan Jenis Kelamin di Kabupaten Kotawaringin Timur, 2021-2022 <i>Number Violence Victim Against Women and Children By Violence Type and Gender in Kotawaringin Timur Regency, 2021- 2022.....</i>	286
4.5.20	Jumlah Korban Kekerasan terhadap Perempuan dan Anak Menurut Tingkat Pendidikan dan Jenis Kelamin di Kabupaten Kotawaringin Timur, 2021-2022 <i>Number Violence Victim Against Women and Children By Education Level and Gender in Kotawaringin Timur Regency, 2021- 2022</i>	287
4.6	KEMISKINAN	
	POVERTY	
4.6.1	Garis Kemiskinan, Jumlah, dan Persentase Penduduk Miskin di Kabupaten Kotawaringin Timur, 2015–2022 <i>Poverty Line, Number, and Percentage of Poor People in Kotawaringin Timur Regency, 2015–2022</i>	288
4.6.2	Indeks Kedalaman Kemiskinan dan Indeks Keparahan Kemiskinan di Kotawaringin Timur, 2015–2022 <i>Poverty Gap Index and Poverty Severity Index in Kotawaringin Timur Regency, 2015–2022.....</i>	289

4.6.3	Indeks Pembangunan Manusia Kabupaten Kotawaringin Timur, 2011–2022 <i>Human Development Index/ HDI in Kotawaringin Timur Regency, 2011–2022</i>	290
4.6.4	Umur Harapan Hidup , Harapan Lama Sekolah dan Rata Rata Lama Sekolah Kabupaten Kotawaringin Timur, 2011–2022 <i>Life Expectancy, Expectation Years of School and Mean Years of School in Kotawaringin Timur Regency, 2015–2022</i>	291
4.6.5	Pemasukan dan Penyaluran Beras "CBP" di Kotawaringin Timur (kg), 2022 <i>Supply and Distribution of "CBP" Rice by Subdistrict in Kotawaringin Timur Regency (kg), 2022</i>	292
4.6.6	Data Pemerlu Kesejahteraan Sosial di Kabupaten Kotawaringin Timur, 2011–2022 <i>Social Welfare Necessary Data in Kotawaringin Timur Regency, 2022.</i>	295
5.	PERTANIAN, KEHUTANAN, PETERNAKAN, DAN PERIKANAN/ AGRICULTURE, FORESTRY, LIVESTOCK, AND FISHERY	
5.1	HORTIKULTURA/ HORTICULTURE	
5.1.1	Luas Panen Tanaman Sayuran Menurut Kecamatan dan Jenis Tanaman di Kabupaten Kotawaringin Timur (ha), 2021–2022 <i>Harvested Area of Vegetables by Subdistrict and Kind of Plant in Kotawaringin Timur Regency (ha), 2021 -2022</i>	311
5.1.2	Produksi Tanaman Sayuran Menurut Kecamatan dan Jenis Tanaman di Kabupaten Kotawaringin Timur (kuintal), 2021 - 2022 <i>Production of Vegetables by Subdistrict and Kind of Plant in Kotawaringin Timur Regency (quintal), 2021- 2022</i>	315
5.1.3	Luas Panen Tanaman Sayuran dan Buah-Buahan Semusim Menurut Jenis Tanaman (ha), 2019 - 2022 <i>Harvested Area of Seasonal Vegetables and Fruits by Kind of Plant (ha), 2019 - 2022</i>	319
5.1.4	Produksi Tanaman Sayuran dan Buah-Buahan Semusim Menurut Jenis Tanaman, 2019 - 2022 <i>Production of Seasonal Vegetables and Fruits by Kind of Plant, 2019 - 2022</i>	321

5.1.5	Luas Panen Tanaman Biofarmaka Menurut Kecamatan dan Jenis Tanaman di Kabupaten Kotawaringin Timur (m ²), 2021 -2022 <i>Harvested Area of Medicinal Plants by Subdistrict and Kind of Plant in Kotawaringin Timur Regency (m²), 2021-2022.....</i>	323
5.1.6	Produksi Tanaman Biofarmaka Menurut Kecamatan dan Jenis Tanaman di Kabupaten Kotawaringin Timur (kg), 2021 -2022 <i>Production of Medicinal Plants by Subdistrict and Kind of Plant in Kotawaringin Timur Regency (kg), 2021-2022.....</i>	327
5.1.7	Luas Panen Tanaman Biofarmaka Menurut Jenis Tanaman di Kabupaten Kotawaringin Timur (m ²), 2019–2022 <i>Harvested Area of Medicinal Plants by Kind of Plant in Kotawaringin Timur Regency (m²), 2019–2022.....</i>	331
5.1.8	Produksi Tanaman Biofarmaka Menurut Jenis Tanaman di Kabupaten Kotawaringin Timur (kg), 2019–2022 <i>Production of Medicinal Plants by Kind of Plant in Kotawaringin Timur Regency (kg),2019–2022</i>	332
5.1.9	Luas Panen Tanaman Hias Menurut Kecamatan dan Jenis Tanaman di Kabupaten Kotawaringin Timur (m ²), 2021 dan 2022 <i>Harvested Area of Ornamental Plants by Subdistrict and Kind of Plant in Kotawaringin Timur Regency (m²), 2021 and 2022.....</i>	333
5.1.10	Produksi Tanaman Hias Menurut Kecamatan dan Jenis Tanaman di Kabupaten Kotawaringin Timur, 2021 dan 2022 <i>Production of Ornamental Plants by Subdistrict and Kind of Plant in Kotawaringin Timur Regency, 2021 and 2022</i>	335
5.1.11	Luas Panen Tanaman Hias Menurut Jenis Tanaman di Kabupaten Kotawaringin Timur, 2019–2022 <i>Harvested Area of Ornamental Plants by Kind of Plant in Kotawaringin Timur Regency, 2019–2022</i>	337
5.1.12	Produksi Tanaman Hias Menurut Jenis Tanaman di Kabupaten Kotawaringin Timur, 2019–2022 <i>Production of Ornamental Plants by Kind of Plant in Kotawaringin Timur Regency, 2019–2022.....</i>	339
5.1.13	Produksi Buah-buahan Menurut Kecamatan dan Jenis Tanaman di Kabupaten Kotawaringin Timur (kuintal), 2021 dan 2022	

	Halaman Page
	<i>Production of Fruits by Subdistrict and Kind of Plant in Kotawaringin Timur Regency (kuintal), 2021 and 2022.....</i> 341
5.1.14	<i>Produksi Buah-Buahan dan Sayuran Tahunan Menurut Jenis Tanaman di Kabupaten Kotawaringin Timur(kuintal), 2019–2022 Production of Annual Fruits and Vegetables by Kind of Plant in Kotawaringin Timur Regency (kuintal), 2019–2022.....</i> 353
5.2	PERKEBUNAN/ESTATE CROPS
5.2.1	<i>Luas Areal Tanaman Perkebunan Menurut Kecamatan dan Jenis Tanaman di Kabupaten Kotawaringin Timur (ha), 2021 dan 2022 Planted Area of Estate Crops by Subdistrict and Type of Crops in Kotawaringin Timur Regency (ha), 2021 and 2022.....</i> 355
5.2.2	<i>Produksi Perkebunan Menurut Kecamatan dan Jenis Tanaman di Kabupaten Kotawaringin Timur (ton), 2021 dan 2022 Production of Estates by Subdistrict and Type of Crops in Kotawaringin Timur Regency (ton), 2021 and 2022</i> 358
5.3	TANAMAN PANGAN/ FOOD CROPS
5.3.1	<i>Luas Panen, Produksi Padi, dan Produksi Padi setara Beras Menurut Kecamatan di Kabupaten Kotawaringin Timur, 2022 Harvested Area Production, Rice Production, and Rice Consumption by Subdistrict in Kotawaringin Timur Regency, 2022.....</i> 361
5.3.2	<i>Luas Lahan Sawah Menurut Kecamatan dan Jenis Pengairan di Kabupaten Kotawaringin Timur (hektar), 2022 Area of Wetland by Subdistrict and Type of Irrigation in Kotawaringin Timur Regency, 2022.....</i> 362
5.3.3	<i>Luas Panen dan Produksi Jagung Menurut Kecamatan di Kabupaten Kotawaringin Timur, 2022 Harvested Area and Corn Production by Subdistrict in Kotawaringin Timur Regency, 2022</i> 363
5.3.4	<i>Luas Panen dan Produksi Kedelai Menurut Kecamatan di Kabupaten Kotawaringin Timur, 2022 Harvested Area and Soybean Production by Subistrict in Kotawaringin Timur Regency, 2022</i> 364
5.3.5	<i>Luas Panen dan Produksi Kacang Tanah Menurut Kecamatan di Kabupaten Kotawaringin Timur, 2022</i>

	<i>Harvested Area and Peanuts Production by Subistrict in Kotawaringin Timur Regency, 2022</i>	365
5.3.6	Luas Panen dan Produksi Ubi Jalar Menurut Kecamatan di Kabupaten Kotawaringin Timur, 2022 <i>Harvested Area and Sweet Potato Production by Subistrict in Kotawaringin Timur Regency, 2022</i>	366
5.3.5	Luas Panen dan Produksi Ubi Kayu Menurut Kecamatan di Kabupaten Kotawaringin Timur, 2022 <i>Harvested Area and Cassava Production by by Subistrict in Kotawaringin Timur Regency, 2022</i>	367
5.4	PETERNAKAN/ LIVESTOCK	
5.4.1	Populasi Ternak Besar dan Ternak Kecil Menurut Kecamatan dan Jenis Ternak di Kabupaten Kotawaringin Timur, 2022 <i>Livestock Population by Subdistrict and Kind of Livestock in Kotawaringin Timur Regency, 2022</i>	368
5.4.2	Populasi Unggas Menurut Kecamatan dan Jenis Ternak di Kabupaten Kotawaringin Timur, 2022 <i>Poultry Population by Subdistrict and Kind of Livestock in Kotawaringin Timur Regency, 2022</i>	370
5.4.3	Pemasukan Ternak Besar dan Ternak Kecil Menurut Kecamatan dan Jenis Ternak di Kabupaten Kotawaringin Timur, 2022 <i>Livestock Intake by Subdistrict and Kind of Livestock in Kotawaringin Timur Regency, 2022</i>	371
5.4.4	Pemasukan Unggas Menurut Kecamatan dan Jenis Unggas di Kabupaten Kotawaringin Timur, 2022 <i>Poultry Intake by Subdistrict and Kind of Poultry in Kotawaringin Timur Regency, 2022</i>	373
5.4.5	Produksi Daging Ternak Besar dan Ternak Kecil Menurut Kecamatan dan Jenis Ternak di Kabupaten Kotawaringin Timur (Kg), 2022 <i>Meat Production of Livestock by Subdistrict and Kind of Livestock in Kotawaringin Timur Regency (Kg), 2022</i>	374
5.4.6	Produksi Daging Unggas Menurut Kecamatan dan Jenis Unggas di Kabupaten Kotawaringin Timur, 2022	

	<i>Poultry Meat Production by Subdistrict and Kind of Poultry in Kotawaringin Timur Regency, 2022</i>	376
5.4.7	Produksi Telur Menurut Kecamatan dan Jenis Unggas di Kabupaten Kotawaringin Timur, 2022 <i>Eggs Production by Subdistrict and Kind of Poultry in Kotawaringin Timur Regency, 2022</i>	377
5.5	PERIKANAN/ FISHERY	
5.5.1	Rumah Tangga Perikanan Tangkap Menurut Kecamatan dan Subsektor di Kabupaten Kotawaringin Timur, 2019 - 2022 <i>Fishery Households by Subdistrict and Subsector in Kotawaringin Timur Regency, 2019- 2022</i>	378
5.5.2	Produksi Perikanan Tangkap Menurut Kecamatan dan Subsektor di Kabupaten Kotawaringin Timur (ton basah), 2022 <i>Production of Fish Capture by Subdistrict and Subsector in Kotawaringin Timur Regency (ton), 2022</i>	381
5.5.3	Rumah Tangga Perikanan Budidaya Menurut Kecamatan dan Jenis Budidaya di Kabupaten Kotawaringin Timur, 2022 <i>Fishery households by Subdistrict and Type of Fishery in Kotawaringin Timur Regency, 2022</i>	382
5.5.4	Jumlah Perahu/Kapal Menurut Kecamatan dan Jenis Kapal di Kabupaten Kotawaringin Timur, 2022 <i>Fishing Boats by Subdistrict and Type of Boat in Kotawaringin Timur Regency, 2022</i>	383
5.5.5	Produksi Perikanan Umum (Darat) Menurut Kecamatan Dan Jenis Perairat (Ton) di Kabupaten Kotawaringin Timur, 2022 <i>Inland Water Production By Subdistrict and Type of Water in Kotawaringin Timur Regency, 2022</i>	384
5.5.6	Produksi Perikanan Darat (Ton) di Kabupaten Kotawaringin Timur, 2022 <i>Inland Fishery Production By Subdistrict Kotawaringin Timur Regency, 2022</i>	385
5.5.6	Produksi Perikanan Laut (Ton) di Kabupaten Kotawaringin Timur, 2019-2022 <i>Mainland Fishery Production By Subdistrict Kotawaringin Timur Regency, 2019-2022</i>	389

6.	INDUSTRI, PERTAMBANGAN, DAN ENERGI/ INDUSTRY, MINING, AND ENERGY	
6.1	LISTRIK/ ELECTRICITY	
6.1.1	Daya Terpasang, Produksi, dan Distribusi Listrik PT. PLN (Persero) pada Cabang/Ranting PLN di Kabupaten Kotawaringin Timur, 2012-2022 <i>Installed Capacity, Production, and Distribution of Electricity of State Electricity Company at Branch Level in Kotawaringin Timur Regency, 2012-2022</i>	401
6.1.2	Jumlah Pelanggan Listrik Menurut Satuan Unit Kerja PLN di Kabupaten Kotawaringin Timur, 2018-2022 <i>Number of Registered Electricity Costumers by Sub Unit Office of PLN in Kotawaringin Timur Regency, 2018-2022</i>	402
6.1.3	Produksi Listrik yang Dibangkitkan Menurut Bulan dan Unit Kerja di Kabupaten Kotawaringin Timur, 2022 <i>Installed Capaciry, Production, and distribution of Minthly Production Electricity By Station in Kotawaringin Timur Regency, 2022</i>	403
6.1.4	Produksi dan Pemakaian Listrik Menurut Bulan di Kabupaten Kotawaringin Timur, 2022 <i>Monthly Production and Consumption of Electricity in Kotawaringin Timur Regency, 2018-2022</i>	405
6.1.5	Banyaknya Langgan Daya Terpasang Menurut Bulan di Misip Sampit di Kabupaten Kotawaringin Timur, 2022 <i>Number of Power Installer Client by Month in Misip Sampit in Kotawaringin Timur Regency, 2018-2022</i>	406
6.1.6	Jumlah Pemakai Listrik Menurut Jenis Tarif Di Kabupaten Kotawaringin Timur, 2022 <i>Number of Consumer of Electricity by Kind of Billings in Kotawaringin Timur Regency, 2022</i>	407
6.2	DISTRIBUSI AIR/ WATER SUPPLY	
6.2.1	Jumlah Pelanggan dan Air yang Disalurkan Menurut Pelanggan di Kabupaten Kotawaringin Timur, 2022 <i>Number of Customer and Distributed Clean Water by Type of Customers in Kotawaringin Timur Regency, 2022</i>	408

6.2.2	Distribusi Air Menurut Bulan di Kabupaten Kotawaringin Timur, 2022 <i>Distributed Clean Water by Type of Customer in Kotawaringin Timur Regency, 2022</i>	409
6.3	INDUSTRI/ INDUSTRY	
6.3.1	Jumlah Ijin Usaha Menurut Jenisnya di Kabupaten Kotawaringin Timur, 2018-2022 <i>Number of Company Permit by Type in Kotawaringin Timur Regency, 2018-2022</i>	410
6.3.2	Jumlah Ijin Usaha Industri Menurut Jenisnya di Kabupaten Kotawaringin Timur, 2018-2022 <i>Number of Industrial Permit by Type in Kotawaringin Timur Regency, 2018-2022</i>	411
6.3.3	Jumlah Penerbitan Tanda Daftar Perusahaan di Wilayah Kabupaten Kotawaringin Timur, 2018-2022 <i>Number of Establishments List by Type of Business Entity In Kotawaringin Timur Regency, 2018-2022</i>	412
6.3.4	Jumlah Penerbitan Izin Perdagangan/SIUP di Wilayah Kabupaten Kotawaringin Timur, 2018-2022 <i>Number of Issuance of Trading Licenses in the Regency of Kotawaringin Timur Regency, 2018-2022</i>	413
6.3.5	Jumlah Kinerja Urusan Penanaman Modal Pemerintah Daerah Kabupaten Kotawaringin Timur, 2016-2022 <i>Result of Capital Investment Performances of Regional Government of Kotawaringin Timur Regency, 2016-2022</i>	414
7.	PARIWISATA/TOURISM	
7.1	Jumlah Penyedia Makanan Minuman Kecamatan di Kabupaten Kotawaringin Timur, 2019–2022 <i>Number of Restaurants by Subdistrict in Kotawaringin Timur Regency, 2019–2022</i>	425
7.2	Jumlah Akomodasi/ Penginapan Menurut Kecamatan di Kabupaten Kotawaringin Timur, 2019–2022 <i>Number of Restaurants by Subdistrict in Kotawaringin Timur Regency, 2019–2022</i>	426

7.3	Jumlah Wisatawan Mancanegara dan Domestik di Kabupaten Kotawaringin Timur, 2012–2022 <i>Number of International and Domestic Visitors in Kotawaringin Timur Regency, 2012–2022</i>	429
7.4	Jumlah Peninggalan Sejarah dan Kepurbakalaan di Kabupaten Kotawaringin Timur, 2018-2022 <i>Number of Historical Artifact and Archeological In Kotawaringin Timur, 2018-2022</i>	430
7.5	Nama Potensi Obyek Wisata Alam Menurut Kecamatan Di Kabupaten Kotawaringin Timur, 2022 <i>Object of Nature Tourism by Subdistrict In Kotawaringin Timur, 2022</i> .	431
7.6	Nama Potensi Obyek Wisata Budaya Menurut Kecamatan Di Kabupaten Kotawaringin Timur, 2022 <i>Historical Tourist Attraction by Subdistrict In Kotawaringin Timur, 2022</i>	433
7.7	Nama Potensi Obyek Wisata Religi Menurut Kecamatan Di Kabupaten Kotawaringin Timur, 2022 <i>Religious Tourist Attraction by Subdistrict In Kotawaringin Timur, 2022</i>	434
7.8	Nama Potensi Obyek Wisata Buatan Menurut Kecamatan Di Kabupaten Kotawaringin Timur, 2022 <i>Tourist Attraction by Subdistrict In Kotawaringin Timur, 2022</i>	435
8.	TRANSPORTASI DAN KOMUNIKASI/ TRANSPORTATION AND COMMUNICATION	
8.1	TRANSPORTASI TRANSPORTATION	
8.1.1	Panjang Jalan ¹ Menurut Kecamatan dan Pemerintahan yang Berwenang Mengelolanya di Kabupaten Kotawaringin Timur (km), 2022 <i>Length of Roads¹ by Subdistrict and Level of Government Authority in Kotawaringin Timur Regency (km), 2022</i>	445
8.1.2	Panjang Jalan Menurut Kecamatan dan Jenis Permukaan Jalan di Kabupaten Kotawaringin Timur (km), 2022	

	<i>Length of Roads by Subdistrict and Type of Road Surface in Kotawaringin Timur Regency (km), 2022</i>	446
8.1.3	Panjang Jalan Menurut Kecamatan dan Kondisi Jalan di Kabupaten Kotawaringin Timur (km), 2022 <i>Length of Roads by Subdistrict and Road Condition in Kotawaringin Timur Regency (km), 2022</i>	447
8.1.4	Lalu Lintas Udara Penerbangan Dalam Negeri Bandar Udara Haji Asan Sampit, 2022 <i>Domestic Air Traffics by H. Asan Sampit Airport, 2022</i>	448
8.1.5	Lalu Lintas Barang dan Penumpang dengan Kapal di UPTD Dermaga Dinas Perhubungan Menurut Bulan di Kabupaten Kotawaringin Timur, 2022 <i>Cargo and Passenger Traffics By Inland Ships and Month in Kotawaringin Timur Regency, 2022</i>	452
8.1.6	Realisasi Angkutan Penumpang Umum di Kabupaten Kotawaringin Timur, 2022 <i>Realisation of Public Transportation in Kotawaringin Timur Regency, 2022</i>	454
8.1.7	Jumlah Kunjungan Kapal dan Bongkar Muat Barang di Pelabuhan Kota Sampit, 2022 <i>Number of Ships and Load and Unload of Cargo in Sampit Port, 2022</i>	456
8.1.8	Lalu Lintas Kapal Penumpang Di Pelabuhan Sampit Kabupaten Kotawaringin Timur, 2022 <i>Traffics of Passanger Ships in Sampit Port Kotawaringin Timur Regency, 2022</i>	458
8.1.9	Data yang Telah Diregistrasikan Pada ERI Kabupaten Kotawaringin Timur, 2022 <i>Data that has been registered at the Kotawaringin Timur Regency ERI, 2022</i>	459
8.2	KOMUNIKASI	
	COMMUNICATION	
8.2.1	Jumlah Kantor Pos Utama dan Pembantu Menurut Kecamatan di Kabupaten Kotawaringin Timur, 2019-2022	

	Halaman Page
	461
8.2.2	462
8.2.3	463
8.2.4	464
9.	PERBANKAN, KOPERASI, DAN HARGA-HARGA/BANKING, COOPERATIVE, AND PRICES.....
9.1	PERBANKAN
	BANK
9.1.1	475
9.1.2	481
9.1.3	482

9.1.4	Posisi Simpanan Masyarakat Rupiah Dan Valuta Asing Bank Umum Dan BPR Di Kabupaten Kotawaringin Timur (Juta Rp), 2022 <i>Outstanding of Private Deposit in Rupiah and Foreign Currency of Commercial and Rural Banks in Kotawaringin Timur Regency (Million Rp), 2022</i>	483
9.1.5	Posisi Pinjaman Rupiah Dan Valuta Asing Yang Diberikan Bank Umum Dan BPR Menurut Jenis Penggunaan Di Kabupaten Kotawaringin Timur (Juta Rp), 2022 <i>Outstanding of Loans in Rupiah and Foreign Currency of Commercial and Rural Banks by Type of Loans in Kotawaringin Timur Regency (Million Rp), 2022</i>	484
9.1.6	Jumlah Aktiva Bank Menurut Bulan Pada Bank Umum di Kabupaten Kotawaringin Timur (Juta Rp), 2022 <i>Total Bank Assets by Month at Commercial Banks in Kotawaringin Timur Regency (Million Rp), 2022</i>	485
9.1.7	Posisi Penghimpunan Dana Rupiah dan Valuta Asing Pada Bank Umum di Kabupaten Kotawaringin Timur (Juta Rp), 2022 <i>Position of Fund Raising in Rupiah and Foreign Exchange at Commercial Banks in Kotawaringin Timur Regency (Million Rp), 2022</i>	486
9.1.8	Jumlah Aktiva Bank Menurut Bulan Pada Bank Umum di Kabupaten Kotawaringin Timur (Juta Rp), 2022 <i>Total Bank Assets by Month at Commercial Banks in Kotawaringin Timur Regency (Million Rp), 2022</i>	487
9.1.9	Posisi Kredit Bank Dalam Rupiah dan Valuta Asing Bank Umum di Kabupaten Kotawaringin Timur (Juta Rp), 2022 <i>Position of Bank Credit in Rupiah and Foreign Currency Commercial Banks in Kotawaringin Timur Regency (Million Rp), 2022</i>	488
9.1.10	Posisi Simpanan Berjangka Rupiah dan Valuta Asing Pada Bank Umum di Kabupaten Kotawaringin Timur (Juta Rp), 2022 <i>Position of Rupiah and Foreign Currency Time Deposits at Commercial Banks in Kotawaringin Timur Regency (Million Rp), 2022</i>	489
9.1.11	Posisi Kredit Usaha Mikro, Kecil dan Menengah (UMKM) Pada Bank Umum di Kabupaten Kotawaringin Timur (Juta Rp), 2022 <i>Position of Micro, Small and Medium Enterprises (MSMEs) Credit at Commercial Banks in Kotawaringin Timur Regency (Million Rp), 2022</i>	490

9.1.12	Posisi Giro Rupiah dan Valuta Asing Pada Bank Umum di Kabupaten Kotawaringin Timur (Juta Rp), 2022 <i>Position of Rupiah and Foreign Exchange Current Accounts at Commercial Banks in Kotawaringin Timur Regency (Million Rp), 2022</i>	491
9.1.13	Posisi Tabungan Rupiah dan Valuta Asing Pada Bank Umum di Kabupaten Kotawaringin Timur (Juta Rp) 2022 <i>Position of Rupiah and Foreign Currency Savings at Commercial Banks in Kotawaringin Timur Regency (Million Rp) 2022</i>	492
9.2	KOPERASI	
	COOPERATIVES	
9.2.1	Jumlah Koperasi Menurut Jenis Koperasi dan Kecamatan di Kabupaten Kotawaringin Timur, 2022..... <i>Number of Cooperatives by Type of Cooperative and Subdistrict in Kotawaringin Timur Regency, 2022</i>	493
9.2.2	Jumlah Anggota Koperasi Menurut Jenis Koperasi Aktif dan Kecamatan di Kabupaten Kotawaringin Timur, 2022 <i>Number of Member Cooperatives by Type of Cooperative Active and Subdistrict in Kotawaringin Timur Regency, 2022</i>	495
9.2.3	Jumlah Anggota Khusus KUD Menurut Kecamatan Dan Status Keanggotaan di Kabupaten Kotawaringin Timur, 2022 <i>Number of Member KUD by Subdistrict and Member Status in Kotawaringin Timur Regency, 2022</i>	496
9.2.4	Jumlah Anggota Koperasi Menurut Jenis Kelamin dan Kecamatan di Kabupaten Kotawaringin Timur, 2022 <i>Number of Member Cooperatives by Gender Subdistrict in Kotawaringin Timur Regency, 2022</i>	497
9.2.5	Modal, Volume Usaha dan Sisa Hasil Usaha Koperasi Aktif Menurut Kecamatan di Kabupaten Kotawaringin Timur, 2022 <i>Invested, Asset and Omzet of Active Cooperation by Subdistrict in Kotawaringin Timur Regency, 2022</i>	498
9.2.6	Ringkasan Kondisi Koperasi di Kabupaten Kotawaringin Timur, 2022 <i>Summary of Cooperatives in Kotawaringin Timur Regency, 2022</i>	500

**9.3 HARGA-HARGA
PRICES**

9.3.1	Indeks Harga Konsumen dan Inflasi Kota Sampit, 2022 <i>Consumer Price Index, Inflation Rate, and Inflation of Sampit, 2022....</i>	501
9.3.2	Laju Inflasi Kota Sampit Menurut Kelompok Pengeluaran, 2022 <i>Inflation Rate of Sampit by Expenditure Group, 2022</i>	502

10. PENGELUARAN PENDUDUK/POPULATION EXPENDITURE

10.1	Rata-Rata Pengeluaran Perkapita Sebulan Menurut Kelompok Makanan di Kabupaten Kotawaringin Timur (rupiah), 2022 <i>Average Expenditure Per Capita Per Month by Food Group in Kotawaringin Timur Regency (rupiahs), 2022.....</i>	515
10.2	Rata-Rata Pengeluaran Perkapita Sebulan Menurut Kelompok Bukan Makanan di Kabupaten Kotawaringin Timur (rupiah), 2022 <i>Average Expenditure Per Capita Per Month by Non Food Group in Kotawaringin Timur Regency (rupiahs), 2022.....</i>	516
10.3	Persentase Rata-Rata Pengeluaran Perkapita Sebulan Menurut Kelompok Makanan di Kabupaten Kotawaringin Timur (rupiah), 2019-2022 <i>Percentage of Average Expenditure Per Capita Per Month by Food Group in Kotawaringin Timur Regency (rupiahs), 2019-2022.....</i>	517
10.4	Persentase Rata-Rata Pengeluaran Perkapita Sebulan Menurut Kelompok Bukan Makanan di Kabupaten Kotawaringin Timur (rupiah), 2019-2022 <i>Percentage of Average Expenditure Per Capita Per Month by Non Food Group in Kotawaringin Timur Regency (rupiahs), 2019-2022</i>	518
10.5	Persentase Rata-rata Pengeluaran Per Kapita Sebulan Menurut Golongan Pengeluaran dan Kelompok Barang di Kabupaten Kotawaringin Timur (rupiah), 2022 <i>Percentage of Monthly Average Expenditure Per Capita by Expenditure Class and Commodity Group in Kotawaringin Timur Regency (rupiahs), 2022</i>	519
10.6	Persentase Rata-Rata Pengeluaran Perkapita Sebulan Untuk Makanan dan Bukan Makanan Di Kabupaten Kotawaringin Timur, 2014-2022	

Percentage of Per Capita Average Expenditure a Month of Food and non Food in Kotawaringin Timur Regency, 2014-2022.....
.....
520

11. SISTEM NERAGA REGIONAL/SYSTEM OF REGIONAL ACCOUNT
11.1 PRODUK DOMESTIK REGIONAL BRUTO MENURUT LAPANGAN USAHA/ GROSS REGIONAL DOMESTIC PRODUCT BY INDUSTRIAL ORIGIN

11.1.1	Produk Domestik Regional Bruto Atas Dasar Harga Berlaku Menurut Lapangan Usaha di Kabupaten Kotawaringin Timur (miliar rupiah), 2018–2022 <i>Gross Regional Domestic Product at Current Market Prices by Industry in Kotawaringin Timur Regency (billion rupiahs), 2018–2022</i>	533
11.1.2	Produk Domestik Regional Bruto Atas Dasar Harga Konstan 2010 Menurut Lapangan Usaha di Kabupaten Kotawaringin Timur (miliar rupiah), 2018–2022 <i>Gross Regional Domestic Product at 2010 Constant Market Prices by Industry in Kotawaringin Timur Regency (billion rupiahs), 2018–2022</i>	535
11.1.3	Distribusi Persentase Produk Domestik Regional Bruto Atas Dasar Harga Berlaku Menurut Lapangan Usaha di Kabupaten Kotawaringin Timur, 2018–2022 <i>Percentage Distribution of Gross Regional Domestic Product at Current Market Prices by Industry in Kotawaringin Timur, 2018–2022.</i>	537
11.1.4	Laju Pertumbuhan Produk Domestik Regional Bruto Atas Dasar Harga Konstan 2010 Menurut Lapangan Usaha di Kabupaten Kotawaringin Timur (persen), 2019–2022 <i>Growth Rate of Gross Regional Domestic Product at 2010 Constant Market Prices by Industry in Kotawaringin Timur Regency (percent), 2019–2022</i>	539

11.2	PRODUK DOMESTIK REGIONAL BRUTO MENURUT PENGELUARAN /GROSS REGIONAL DOMESTIC PRODUCT BY EXPENDITURE	
11.2.1	Produk Domestik Regional Bruto Atas Dasar Harga Berlaku Menurut Jenis Pengeluaran di Kabupaten Kotawaringin Timur (miliar rupiah), 2018–2022 <i>Gross Regional Domestic Product at Current Market Prices by Type of Expenditure in Kotawaringin Timur Regency (billion rupiahs), 2018–2022</i>	541
11.2.2	Produk Domestik Regional Bruto Atas Dasar Harga Konstan 2010 Menurut Jenis Pengeluaran di Kabupaten Kotawaringin Timur (miliar rupiah), 2018–2022 <i>Gross Regional Domestic Product at 2010 Constant Market Prices by Type of Expenditure in Kotawaringin Timur (billion rupiahs), 2018– 2022</i>	542
11.2.3	Distribusi Persentase Produk Domestik Bruto Atas Dasar Harga Berlaku Menurut Pengeluaran di Kabupaten Kotawaringin Timur (persen), 2018 - 2022 <i>Percentage Distribution of Gross Domestic Product at Current Market Prices by Expenditure in Kotawaringin Timur Regency (percent), 2018–2022</i>	543
11.2.4	Laju Pertumbuhan Produk Domestik Bruto Atas Dasar Harga Konstan 2010 Menurut Pengeluaran di Kabupaten Kotawaringin Timur (persen), 2018–2022 <i>Growth Rate of Gross Domestic Product at 2010 Constant Market Prices by Expenditure in Kotawaringin Timur Regency (percent), 2018–2022</i>	544
11.2.4	Produk Domestik Regional Bruto Perkapita di Kabupaten Kotawaringin Timur, 2018–2022 <i>Per Capita Gross Regional Domestic Product in Kotawaringin Timur Regency, 2018–2022</i>	545

12.	PERBANDINGAN ANTAR KABUPATEN/ KOTA/ REGENCY/MUNICIPAL COMPARISON	
12.1	Luas Wilayah dan Ibukota Menurut Kabupaten/ Kota se-Provinsi Kalimantan Tengah, 2022 <i>Area and Capital City by Regency/Municipality in Kalimantan Tengah Province, 2022</i>	557
12.2	Jumlah Penduduk Menurut Kabupaten/Kota dan jenis kelamin se-Provinsi Kalimantan Tengah , 2022 <i>Population by Regency/Municipality and sex in Kalimantan Tengah Province, 2022</i>	558
12.3	Jumlah Penduduk Menurut Kelompok Umur dan Kabupaten/Kota di Provinsi Kalimantan Tengah , 2022 <i>Population by Age Group and Regency/Municipality in Kalimantan Tengah Province, 2022</i>	559
12.4	Produk Domestik Regional Bruto Atas Dasar Harga Berlaku Menurut Lapangan Usaha dan Kabupaten/Kota se- Provinsi Kalimantan Tengah (milliar rupiah) , 2018-2022 <i>Gross Regional Domestic Bruto Based Current Price by Industry and Regency/Municipality in Kalimantan Tengah Province (billion rupiahs), 2018- 2022</i>	562
12.5	Laju Pertumbuhan Produk Domestik Regional Menurut Lapangan Usaha dan Kabupaten/Kota se- Provinsi Kalimantan Tengah, 2018-2022 <i>Growth Rate of Gross Regional Domestic Bruto by Industry and Regency/Municipality in Kalimantan Tengah Province, 2018-2022</i>	563
12.6	Jumlah Penduduk Miskin Menurut Kabupaten/Kota se-Provinsi Kalimantan Tengah (ribu), 2017 -2022 <i>Number of Population Who lived in Poverty Regency/ Municipality in Kalimantan Tengah Province (thousand), 2017-2022</i>	564
12.7	Persentase Penduduk Miskin Menurut Kabupaten/Kota se-Provinsi Kalimantan Tengah (ribu), 2017 -2022 <i>Percentage of Population Who lived in Poverty by Regency/ Municipality in Kalimantan Tengah Province (thousand) , 2017-2022</i>	565

12.8	Garis Kemiskinan Menurut Kabupaten/Kota se-Provinsi Kalimantan Tengah (Rupiah/Kapita/Bulan) , 2017-2022 <i>Poverty Line by Regency/ Municipality in Kalimantan Tengah Province (Rupiahs/Kapita/Mounth) , 2017-2022</i>	566
12.9	Indeks Pembangunan Manusia/IPM Menurut Kabupaten/ Kota se-Provinsi Kalimantan Tengah , 2017 -2022 <i>Human Development Index/ HDI by Regency/ Municipality in Kalimantan Tengah Province, 2017-2022</i>	567
12.10	Indeks Pembangunan Gender/IPG Menurut Kabupaten/ Kota se-Provinsi Kalimantan Tengah , 2017 -2021 <i>Gender Development Index/ GDI by Regency/ Municipality in Kalimantan Tengah Province, 2017-2021</i>	568
12.11	Indeks Pemberdayaan Gender (IDG) Menurut Kabupaten/ Kota se-Provinsi Kalimantan Tengah , 2017 -2021 <i>Gender Empowerment Index by Regency/ Municipality in Kalimantan Tengah Province, 2017-2021</i>	569
12.12	Indeks Kemahalan Konstruksi/IKK Menurut Kabupaten/Kota se-Provinsi Kalimantan Tengah Kalimantan Tengah , 2017 -2022 <i>Construction Cost Index by Regency/ Municipality in Kalimantan Tengah Province, 2017-2022</i>	570

DAFTAR GAMBAR/LIST OF FIGURES

		Halaman Page
1.1	Jumlah Curah Hujan Menurut Bulan di Kabupaten Kotawaringin Timur, 2022 <i>Amount of Precipitation by Month in Kotawaringin Timur Regency, 2022</i>	13
1.2	Luas Daerah menurut Kecamatan di Kabupaten Kotawaringin Timur (km ²), 2022 <i>Total Area by Subdistrict in Kotawaringin Timur Regency (sq.km), 2022</i>	14
2.1	Jumlah Desa/Kelurahan ¹ Menurut Kecamatan di Kabupaten Kotawaringin Timur, 2022 <i>Number of Villages¹/Kelurahan by Subdistrict in Kotawaringin Timur Regency, 2022</i>	45
2.2	Jumlah Pegawai Negeri Sipil Daerah Menurut Jenis Kelamin di Kabupaten Kotawaringin Timur, 2012 - 2022	46
3.1	Penduduk Menurut Jenis Kelamin Kabupaten Kotawaringin Timur (%), 2022 <i>Percentage by Gender Kotawaringin Timur Regency (%), 2022,</i>	111
3.2	Upah Minimum Kabupaten (Rupiah) per Bulan di Kabupaten Kotawaringin Timur, 2012 - 2022 <i>Monthly Minimum Regency Wages (rupiahs) in Kotawaringin Timur Regency, 2012 - 2022</i>	112
4.1	Angka Partisipasi Murni (APM) dan Angka Partisipasi Kasar (APK) Menurut Jenjang Pendidikan di Kabupaten Kotawaringin Timur, 2021 dan 2022 <i>Net Enrollment Rate and Gross Enrollment Ratio by Educational Level in Kotawaringin Timur Regency, 2021 and 2022</i>	154
4.2	Jumlah Penduduk Menurut Kecamatan dan Agama yang Dianut di Kabupaten Kotawaringin Timur, 2022	

	Halaman Page
	<i>Population by Subdistrict and Religion in Kotawaringin Timur Regency, 2022</i> 155
5.1	Rumah Tangga Perikanan Laut di Kabupaten Kotawaringin Timur, 2022
	<i>Marine Fisheries Households in Kotawaringin Timur Regency, 2022</i> 309
5.2	Populasi Unggas di Kabupaten Kotawaringin Timur, 2022
	<i>Poultry Population in Kotawaringin Timur Regency, 2022</i> 310
6.1	Persentase Pelanggan dan Air yang Disalurkan Menurut Pelanggan di Kabupaten Kotawaringin Timur, 2022
	<i>Number of Customer and Distributed Clean Water by Type of Customers in Kotawaringin Timur Regency, 2022</i> 399
6.2	Jumlah Pelanggan Listrik di Kabupaten Kotawaringin Timur, 2018-2022
	<i>Number of Registered Electricity Costumers in Kotawaringin Timur Regency, 2018-2022</i> 400
7.1	Jumlah Wisatawan Mancanegara dan Domestik di Kabupaten Kotawaringin Timur, 2022
	<i>Number of International and Domestic Visitors in Kotawaringin Timur Regency, 2022</i> 423
	<i>Number of Historical Artifact dan Archeological in Kotawaringin Timur Regency, 2022</i> 424
8.1	Persentase Kondisi Jalan Baik Menurut Kecamatan di Kabupaten Kotawaringin Timur
	<i>Percentage of Good Road Conditions by District in East Kotawaringin Regency (%)</i> 444
9.1	Inflasi (m to m) dan (y o y) Kota Sampit, 2022
	<i>Inflation (m to m) and (y o y) of Sampit, 2022</i> 473
10.1	Persentase Rata-Rata Pengeluaran Perkapita Sebulan Untuk Makanan dan Bukan Makanan Di Kabupaten Kotawaringin Timur, 2022
	<i>Percentage of Per Capita Average Expenditure a Month of Food and non Food in Kotawaringin Timur Regency, 2022</i> 513

11.1	Distribusi Persentase Produk Domestik Bruto Atas Dasar Harga Berlaku Menurut Lapangan Usaha di Kabupaten Kotawaringin Timur (persen), 2022 <i>Percentage Distribution of Gross Regional Domestic Product at Current Market Prices by Industry in Kotawaringin Timur, 2022</i>	531
11.2	Laju Pertumbuhan Produk Domestik Regional Bruto Atas Dasar Harga Konstan 2010 Menurut Lapangan Usaha di Kabupaten Kotawaringin Timur (persen), 2022 <i>Growth Rate of Gross Regional Domestic Product at 2010 Constant Market Prices by Industry in Kotawaringin Timur Regency (percent), 2022</i>	532
12.1	Jumlah Penduduk Menurut Kabupaten/Kota se- Provinsi Kalimantan Tengah, 2022 <i>Total Population by Regency in Kalimantan Tengah Province, 2022</i>	533

PENJELASAN UMUM/EXPLANATORY NOTES

Tanda-tanda, satuan-satuan, dan lain-lainnya yang digunakan dalam publikasi ini adalah sebagai berikut:

Symbols, measurement units, and acronyms which are used in this publication, are as follows:

1. TANDA-TANDA/SYMBOLS

Data tidak tersedia/ <i>Data not available</i>	: ...
Tidak ada atau nol / <i>Null or zero</i>	: -
Data dapat diabaikan/ <i>Data negligible</i>	: 0
Tanda decimal/ <i>Decimal point</i>	: ,
Data tidak dapat ditampilkan/ <i>Not applicable</i>	: NA
Angka estimasi/ <i>Estimated figures</i>	: e
Angka diperbaiki/ <i>Revised figures</i>	: r
Angka sementara/ <i>Preliminary figures</i>	: x
Angka sangat sementara/ <i>Very preliminary figures</i>	: xx
Angka sangat sangat sementara/ <i>Very very preliminary figures</i>	: xxx

2. SATUAN/UNITS

barel/ <i>barrel</i>	: 158,99 liter/ <i>litres</i> = 1/6,2898 m ³
hektar (ha)/ <i>hectare (ha)</i>	: 10 000 m ²
kilometer (km)/ <i>kilometres (km)</i>	: 1 000 meter/ <i>meters (m)</i>
knot/ <i>knot</i>	: 1,8523 km/jam (<i>km/hour</i>)
kuintal/ <i>quintal</i>	: 100 kg
KWh	: 1 000 Watt hour
MWh	: 1 000 KWh
liter (untuk beras)/ <i>litre (for rice)</i>	: 0,80 kg
MMSCF	: 1/35,3 m ³
metrik ton (m.ton)/ <i>metric ton (m. ton)</i>	: 0,98421 long ton = 1 000 kg
ons/ <i>ounce</i>	: 28,31 gram/ <i>grams</i>
ton	: 1 000 kg

Satuan lain: buah, dus, butir, helai/lembar, kaleng, batang, pulsa, ton kilometer (ton-km), jam, menit, persen (%).

Other units: unit, pack, pieces, sheet, tin, pulse, ton-kilometres(ton-km), hour, minute, percent (%).

Perbedaan angka di belakang koma disebabkan oleh pembulatan angka.

The difference in decimal numbers is caused by rounding.

DAFTAR SINGKATAN/ LIST OF ABBREVIATIONS

SI	: Stasiun Iklim
SIMPK	: Stasiun Meteorologi Pertanian Khusus
t.t	: Tempat tidur
BCG	: Bacillus Calmette Guerin
DPT	: Difteri, Pertusis, Tetanus
TT	: Tetanus Toxoid
IOT	: Industri Obat Tradisional/ <i>Traditional Medicine Industry</i>
IKOT	: Industri Kecil Obat Tradisional/ <i>Traditional Medicine Small</i>
Alkes	: Alat kesehatan/ <i>Health Kits</i>
PKRT	: Perbekalan Kesehatan Rumah tangga/ <i>Household Health Logistics</i>
Kompl	: Komplemen/ <i>Complement</i>
IRTP	: Industri Pangan Produksi Rumah Tangga/ <i>Foods Home Industry</i>
PBF	: Pedagang Besar Farmasi/ <i>Pharmacy Whole-seller</i>
GFK	: Gudang Farmasi Kab/Kota/Regency/ <i>Municipality Pharmacy Warehouse</i>
RB	: Rumah Bersalin/ <i>Delivery House</i>
Pustu	: Puskesmas pembantu/ <i>Auxiliary Public Health Center</i>
BP	: Balai Pengobatan/ <i>Polyclinic</i>
TPS	: Tempat Pembuangan Sementara / <i>landfill</i>
Jamkesmas	: Jaminan kesehatan masyarakat miskin/ <i>Poor public health insurance</i>
PJKMU	: Program Jaminan Kesehatan Masyarakat Umum
SIUP	: Surat Ijin Usaha Perdagangan/ <i>Trading Permission Letter</i>
TDP	: Tanda Daftar Perusahaan/ <i>Company Registration Identity</i>
API	: Angka Pengenal Importir/ <i>Importer's Identity Number</i>

Statistik Kunci, 2020–2022 Key Statistics, 2020–2022

Rincian/Description	Satuan/Unit	2020	2021	2022
(1)	(2)	(3)	(4)	(5)
SOSIAL/SOCIAL				
Penduduk ¹ /Population ¹	juta/million	428,9	432,3	463,1
Laju Pertumbuhan Penduduk ¹ /Population Growth ¹	%	1,33	0,59	0,91
Angka Harapan Hidup ^{1-e} /Life Expectancy Rate ¹	tahun/years	69,85	69,90	70,15
Angka Melek Huruf Usia 15+/Literacy Rate Aged 15+	%	98,83	99,17	98,58
Tingkat Partisipasi Angkatan Kerja -TPAK ^{2,3} Labour Force Participation Rate-LFPR ^{2,3}	%	67,41	66,57	67,41
Tingkat Pengangguran Terbuka-TPT ^{2,3} Unemployment Rate-UR ^{2,3}	%	5,25	5,15	5,00
Penduduk Miskin ⁴ /Poor People ⁴	ribu/thousand	26,64	27,06	27,56
Persentase Penduduk Miskin ⁴ Percentage of Poor People ⁴	%	5,62	5,91	5,95
Indeks Pembangunan Manusia-IPM ⁵ Human Development Index ⁵	–	71,31	71,38	71,67
EKONOMI/ECONOMIC				
Produk Domestik Regional Bruto (PDRB) Harga Berlaku ⁶ Gross Regional Domestic Bruto (GRDP) at Current Price ⁶	miliar rupiah million rupiahs	26 996,3	29 678,2	33 458,4
Laju Pertumbuhan Ekonomi ⁷ /Economic Growth ⁷	%	-3,06	2,10	7,76
PDRB Per Kapita Harga Berlaku ^{6,8} Per Capita of GRDP at Current Price ^{6,8}	ribu rupiah thousand rupiahs	63 014,6	68 654,5	76 725,6
Inflasi/Inflation (y-o-y)	%	1,42	4,62	5,99
Wisatawan Asing/Foreign Tourists	jiwa/people	224	145	384
Realisasi Penanaman Modal Dalam Negeri-PMDN ¹¹ /Realization of Domestic Investment Berlaku ^{6,8}	miliar rupiah million rupiahs	759 226,18	717 618,10	1 046 684,50
Realisasi Penanaman Modal Asing-PMA ¹² Realization of Foreign Investment	US\$	407 006	2 280 103	2 648 147

Catatan/Notes: ¹ Data 2019 hasil Data 2020 hasil Hasil Sensus Penduduk (SP) 2020 (September). Data 2021 hasil/The 2019 data was the result of The 2020 data was the result of 2020 Population Census (September). The 2021 data was the result of

² Kondisi Agustus/Condition at August

³ Menggunakan penimbang hasil proyeksi penduduk Survei Penduduk Antar Sensus (SUPAS) 2015/Weighted by the population projection results of the Intercensal Population Survey (SUPAS) 2015

⁴ Kondisi Maret/Condition at March

⁵ Sejak tahun 2010, IPM dihitung dengan metode baru. Komponen IPM metode baru adalah angka harapan hidup saat lahir, harapan lama sekolah, rata-rata lama sekolah, dan pengeluaran per kapita/Since 2010, HDI was calculated using new method. New HDI component are life expectancy at birth, expected years of schooling, means years of schooling, and expenditure per capita

- ⁶ Mulai tahun 2010 mengadopsi *System of National Account 2008 (SNA 2008)*/Since 2010 is in line with *System of National Account 2008 (SNA 2008)*
- ⁷ Menggunakan tahun dasar 2010 (2010=100)/Using 2010 base year (2010=100)
- ⁸ Menggunakan proyeksi penduduk berdasarkan hasil SP2010/Using population projection based on SP2010

<https://kotimkab.bps.go.id>

BAB 1

Geografi & Iklim *Geography & Climate*

Luas Wilayah
Kabupaten Kotawaringin Timur
Total Area of
Kotawaringin Timur Regency

16.796,00
km /sq.km

Kondisi Iklim di Kabupaten Kotawaringin Timur Tahun 2022 *Climate Conditions in Kotawaringin Timur Regency in 2022*

Rata-rata Kecepatan
Angin
Average of Wind Velocity

3-4
knot

Rata-rata Suhu
Udara Tertinggi
highest average
temperature

27,3°
Mei/May

Rata-rata Kelembaban
Udara Tertinggi
highest average
humidity

89%
Oktober/October

Rata-rata Penguapan
Udara Tertinggi
highest average
evaporate

4,7 mm
**September/
September**



PENJELASAN TEKNIS

1. Letak astronomis adalah letak suatu pada muka bumi yang didefinisikan dengan dari posisi garis lintang dan garis bujur. Garis lintang adalah koordinat geografis yang menunjukkan posisi utara-selatan sebuah titik di permukaan bumi sedangkan garis bujur adalah menunjukkan posisi timur-barat.
2. Letak geografis adalah posisi keberadaan sebuah wilayah berdasarkan letak dan bentuknya dimuka bumi. Letak geografis menunjukkan batas-batas wilayah dan berkaitan dengan fitur geografis fisik (seperti benua, pegunungan, samudera, laut, sungai, dan danau).
3. Secara astronomis, Kabupaten Kotawaringin Timur terletak antara $112^{\circ} 7' 29''$ Bujur Timur dan $113^{\circ} 14' 22''$ Bujur Timur dan antara $1^{\circ} 11' 50''$ Lintang Selatan dan $3^{\circ} 18' 51''$ Lintang Selatan. Berdasarkan posisi geografisnya, Kabupaten Kotawaringin Timur memiliki batas-batas: barat - Kabupaten Seruyan; utara hingga timur - Kabupaten Katingan; selatan - Laut Jawa.
4. Kabupaten Kotawaringin Timur terdiri dari 17 kecamatan, yaitu:
 - Mentaya Hilir Selatan
 - Teluk Sampit

TECHNICAL NOTES

1. *Astronomical position is a point on the earth, defined in terms of astronomical latitude and longitude. Latitude is a coordinate that specifies the north-south position of a point on the Earth's surface, whereas longitude specifies the east-west position.*
2. *Geographic position is the situation of any point or area on the earth's surface in relation to the territories or objects outside it. Geographic position denotes territorial boundaries and relates to physical-geographic features (such as continents, mountains, oceans, seas, rivers, and lakes).*
3. *Astronomically, Kotawaringin Timur Regency is located between $112^{\circ} 7' 29''$ East Longitude to $113^{\circ} 14' 22''$ East Longitude and $1^{\circ} 11' 50''$ South Latitude to $3^{\circ} 18' 51''$ South Latitude. In terms of geographic position, Kotawaringin Timur Regency has boundaries as follows: West – Seruyan Regency; North to East – Katingan Regency; South – Java Sea.*
4. *Kotawaringin Timur Regency has 17 subdistricts, such as:*
 - *Mentaya Hilir Selatan*
 - *Teluk Sampit*

- Pulau Hanaut
 - Mentawa Baru Ketapang
 - Seranau
 - Mentaya Hilir Utara
 - Kota Besi
 - Telawang
 - Baamang
 - Cempaga
 - Cempaga Hulu
 - Parenggean
 - Tualan Hulu
 - Mentaya Hulu
 - Bukit Santuai
 - Antang Kalang
 - Telaga Antang
- Pulau Hanaut
 - Mentawa Baru Ketapang
 - Seranau
 - Mentaya Hilir Utara
 - Kota Besi
 - Telawang
 - Baamang
 - Cempaga
 - Cempaga Hulu
 - Parenggean
 - Tualan Hulu
 - Mentaya Hulu
 - Bukit Santuai
 - Antang Kalang
 - Telaga Antang

5. Luas wilayah kabupaten/kota mengacu kepada Undang-Undang Nomor 5 Tahun 2002 Tentang Pembentukan Kabupaten Katingan, Kabupaten Seruyan, Kabupaten Sukamara, Kabupaten Lamandau, Kabupaten Gunung Mas, Kabupaten Pulang Pisau, Kabupaten Murung Raya, Dan Kabupaten Barito Timur Di Provinsi Kalimantan Tengah dan Permendagri RI No. 137 Tahun 2017 Tentang Kode dan Data Wilayah Administrasi Pemerintahan.
5. *The area of the regency/ municipality based on Law No.5 of 2002 on the Establishment of the Regencies of Kotawaringin Timur, Seruyan, Sukamara, Lamandau, Gunung Mas, Pulang Pisau, Murung Raya and East Barito and Regulation of the Minister of Home Affairs RI Number 137 in 2017 on the Code and Regional Government Administration Data.*
6. Badan Pusat Statistik (BPS) telah melakukan pendataan Potensi Desa (Podes) sejak tahun 1980. Sejak saat itu, Podes dilaksanakan secara rutin sebanyak tiga kali dalam kurun waktu sepuluh tahun untuk mendukung kegiatan Sensus Penduduk,
6. *BPS-Statistics Indonesia has been collecting village potential data since 1980. Podes has been regularly implemented 3 (three) times within ten years to support the activities of the Population Census, Agriculture Census, or Economic Census. Since 2019, BPS-Statistics Indonesia has*

Sensus Pertanian, ataupun Sensus Ekonomi. Sejak tahun 2019, BPS melakukan pemutakhiran pendataan Podes setiap tahun, namun tidak semua pertanyaan dalam Podes Besar (Podes 3 tahunan) terdapat di kuesioner Pemutakhiran Potensi Desa. Dengan demikian, fakta penting terkait ketersediaan infrastruktur dan potensi yang dimiliki oleh setiap wilayah dapat dipantau perkembangannya secara berkala dan terus menerus.

updated Podes every year, but not all questions in 3 yearly Podes are in Updating Podes questionnaire. Thus, important facts related to the availability of infrastructure and the potential possessed by each region can be monitored regularly and continually.

7. Sejak tahun 2008, pendataan Podes mengalami perubahan dengan adanya penambahan kuesioner suplemen kecamatan dan kabupaten/kota. Penambahan kuesioner tersebut bertujuan untuk meningkatkan manfaat data Podes bagi para konsumen data dan pemerintah daerah dalam perencanaan pembangunan wilayah.

7. Since 2008, Podes data collecting has been changed especially in providing additional information from subdistrict and regency/municipality, using separate questionnaires. The goal of these changes is to provide more benefits for data users and local government in regional development planning.
8. Data Podes merupakan satu-satunya sumber data kewilayahan yang muatannya beragam dan memberi gambaran tentang situasi pembangunan suatu wilayah (regional). Ini berbeda dengan data dari hasil pendekatan rumah tangga yang lebih menekankan pada dimensi aktivitas sektoral. Keduanya sama penting dan menjadi kekayaan BPS.

8. Podes data is the only spatial data source consisting of various information and provides a picture of development progress in a region. The Podes data are different from data resulting from household surveys focusing on the dimension of sectoral activities. Both kind of data are important and become the trademark of BPS Statistics Indonesia on the data richness aspect.

9. Pencacahan Podes dilakukan secara sensus terhadap seluruh wilayah administrasi pemerintahan terendah setingkat desa (yaitu desa, kelurahan, nagari, Unit Permukiman Transmigrasi (UPT) yang masih dibina oleh kementerian terkait).
 10. Pengumpulan data Podes dilakukan melalui wawancara langsung oleh petugas terlatih dengan narasumber yang relevan. Petugas adalah aparatur ataupun mitra kerja BPS Kabupaten/ Kota, sementara narasumber adalah kepala desa/lurah atau narasumber lain yang memiliki pengetahuan terhadap wilayah target pencacahan.
 11. Iklim adalah statistik cuaca dalam jangka waktu yang lama. Iklim diukur dengan menilai pola variasi suhu, kelembaban, tekanan atmosfer, angin, curah hujan, jumlah partikel atmosfer, dan variabel meteorologi lainnya di wilayah tertentu dalam jangka waktu yang lama. Cuaca berbeda dengan iklim, yaitu menggambarkan kondisi jangka pendek dari variabel-variabel tersebut.
 12. Cuaca adalah keadaan udara pada saat tertentu di wilayah tertentu yang relatif tidak luas pada jangka waktu yang singkat dan menyatakan keadaan yang
9. *Podes enumeration is implemented as a census of the lowest governmental administrative region equivalent to village (i.e. village, kelurahan, nagari, and Transmigration Settlement Unit fostered by the relevant ministry).*
 10. *Data collection of Podes was carried out through direct interviews by trained personnel with relevant respondents. The interviewers are BPS Regency/City personnel or partners. Meanwhile, the selected respondents are the village head/ lurah or other respondents who have the knowledge towards the target area of enumeration.*
 11. *Climate is the statistics of weather over long periods of time. It is measured by assessing the patterns of variation in temperature, humidity, atmospheric pressure, wind, precipitation, atmospheric particle count, and other meteorological variables in a given region over long periods of time. Weather differs from climate, in that weather only describes the short-term conditions of these variables.*
 12. *Weather is the state of the air at a particular time in a certain area that is relatively not broad in a short period of time and states the conditions that take place during or*

berlangsung pada saat atau selama waktu kesatuan.

during unitary time

13. Musim adalah selang waktu dengan cuaca yang paling sering terjadi atau mencolok. Misalnya musim hujan adalah rentang waktu yang banyak terjadi hujan; musim kemarau rentang waktu yang sedikit hujan, musim dingin rentang waktu dengan suhu udara yang rendah, musim panas rentang waktu dengan suhu udara yang selalu tinggi.
13. *Season is the time interval with the most frequent or striking weather. For example the rainy season is a time span where a lot of rain occurs; the dry season spans a little rain, the winter spans with low temperatures, the summer spans with always high temperatures.*
14. Sifat Hujan adalah Perbandingan antara jumlah curah hujan yang terjadi selama satu bulan dengan nilai rata-rata atau normal dari bulan tersebut di suatu tempat. Sifat hujan dibagi menjadi 3 (tiga) kriteria, yaitu: Di atas normal (A), jika nilai perbandingannya lebih besar dari 115 %, Normal (N), jika nilai perbandingannya antara 85 % -115 % , di bawah normal (B), jika nilai perbandingannya kurang dari 85 %.
14. *Nature of Rain is the comparison between the amount of rainfall that occurs during a month with the average or normal value of the month in a place. The nature of rain is divided into 3 (three) criteria, namely: Above normal (A), if the comparison value is greater than 115%, Normal (N), if the comparison value is between 85% -115%, below normal (B), if the comparison value is less than 85%.*
15. Normal curah hujan adalah nilai rata-rata curah hujan masing masing bulan selama 30 tahun. Curah hujan 1 milimeter artinya dalam luasan satu meter persegi pada suatu tempat yang datar tertampung air setinggi satu millimeter atau tertampung air sebanyak satu liter.
15. *Normal rainfall is the average value of rainfall each month for 30 years. 1 millimeter rainfall means that in an area of one square meter in a flat place that holds water as high as one millimeter or holds one liter of water.*

16. Standar deviasi adalah nilai statistik yang digunakan untuk menentukan bagaimana sebaran data dalam sampel dan seberapa dekat titik data individu ke rata-rata dari nilai sampel. Jika sebuah standar deviasi dari kumpulan data mempunyai nilai nol maka menunjukkan bahwa semua nilai-nilai dalam himpunan tersebut adalah sama, namun jika sebuah nilai deviasi mempunyai nilai lebih besar maka akan memberikan makna bahwa titik data individu jauh dari nilai rata-rata.
17. *Hotspot* (titik panas) secara definisi dapat diartikan sebagai daerah yang memiliki suhu permukaan relatif lebih tinggi dibandingkan daerah di sekitarnya berdasarkan ambang batas suhu tertentu yang terpantau oleh satelit penginderaan jauh. Tipologinya adalah titik dan dihitung sebagai jumlah bukan suatu luasan.
18. Particulate Matter (PM₁₀) adalah padatan atau liquid di udara dalam bentuk asap, debu dan uap, yang dapat tinggal di atmosfer dalam waktu yang lama (partikel yang mempunyai diameter 10 μ m). Partikulat tersebut dapat dengan mudahnya terhisap melalui saluran pernafasan dan diserap kedalam tubuh sehingga menyebabkan berbagai gangguan kesehatan.
16. *Standard deviation is a statistical value used to determine how the data is distributed in a sample and how close the individual data points are to the average of the sample values. If a standard deviation of a data set has a zero value, it indicates that all the values, in the set are the same, but if a deviation value has a greater value, it will mean that the individual data points are far from the average value.*
17. *Hotspot (hotspots) by definition can be interpreted as an area that has a relatively higher surface temperature than the surrounding area based on certain temperature thresholds that are monitored by remote sensing satellites. The typology is a point and is counted as an amount not an area.*
18. *Particulate Matter (PM₁₀) is a solid or liquid in the air in the form of smoke, dust and steam, which can stay in the atmosphere for a long time (particles having a diameter of 10 μ m). These particulates can easily be sucked through the respiratory tract and absorbed into the body, causing various health problems.*

19. *Windrose* merupakan gambaran dari frekuensi relatif arah dan kecepatan angin dalam periode tertentu. Arah angin dibagi menjadi delapan penjuror mata angin yaitu N : angin dari utara, NE : timur laut, E: timur, SE : tenggara, S : selatan, SW : barat daya, W: barat dan NW : barat laut. Sedangkan kecepatan angin dikategorikan dalam kelas-kelas yaitu 1-4, 4-7, 7-11, 11-17, 17-21 dan 22 dalam satuan knot.
19. *Windrose is a picture of the relative frequency of wind direction and speed in a certain period. The direction of the wind is divided into eight cardinal directions namely N: wind from the north, NE: northeast, E: east, SE: southeast, S: south, SW: southwest, W: west and NW: northwest. While the wind speed is categorized in classes namely 1-4, 4-7, 7-11, 11-17, 17-21 and 22 in knots.*

ULASAN

Kabupaten Kotawaringin Timur merupakan salah satu kabupaten induk yang terbentuk bersamaan dengan terbentuknya Provinsi Kalimantan Tengah. Total luas wilayah Kabupaten Kotawaringin Timur adalah 16.796 km² atau 10,94 persen dari total luas Provinsi Kalimantan Tengah.

Secara astronomis, wilayah Kabupaten Kotawaringin Timur terletak antara 112° 7' 29" Bujur Timur sampai dengan 113° 14' 22" Bujur Timur dan antara 1° 11' 50" Lintang Selatan sampai dengan 3° 18' 51" Lintang Selatan. Adapun secara geografis, wilayah Kabupaten Kotawaringin Timur berbatasan langsung dengan beberapa wilayah sebagai berikut :

Utara : Kabupaten Katingan
 Timur : Kabupaten Katingan
 Barat : Kabupaten Seruyan
 Selatan : Laut Jawa

Kabupaten Kotawaringin Timur merupakan wilayah tropis dengan rata-rata suhu udara pada tahun 2022 berkisar antara 26,30° C sampai dengan 27,30° C. Letaknya yang berada dekat dengan Lintang 0° membuat wilayah kabupaten ini memiliki cuaca yang cenderung panas dengan rata-rata lama penyinaran matahari setiap harinya berkisar antara 38 s.d 62 persen.

Kabupaten Kotawaringin Timur memiliki lebih dari 50% penggunaan

DESCRIPTION

Kotawaringin Timur Regency is one of the main districts that was established in conjunction with the formation of the Province of Kalimantan Tengah. The total area of Kotawaringin Timur Regency is 16,796 km² or 10,94 percent of the total area of Kalimantan Tengah Province.

Astronomically, Kotawaringin Timur Regency is located between 112° 7' 29" East Longitude to 113° 14' 22" East Longitude and between 1° 11' 50" South Latitude to 3° 18' 51" South Latitude. Geographically, the area of Kotawaringin Timur Regency is bordered directly by several areas as follows:

*North : Katingan Regency
 East : Katingan Regency
 West : Seruyan Regency
 South : Java Sea*

Kotawaringin Timur Regency is a tropical region with average temperatures in 2022 ranging from 26,30° C to 27,30° C. Its location which is close to Latitude 0° makes the area of this regency have hot weather with an average length of sun exposure each day ranged from 38 to 62 percent.

Kotawaringin Timur Regency has more than 50% land use in the form

lahan berupa hutan. Selama tahun 2022 terdeteksi 216 titik api/hotspot yang tersebar hampir di seluruh kecamatan. Jumlah ini menurun bila dibandingkan dengan tahun 2021. Hotspot adalah hasil deteksi kebakaran hutan/lahan pada ukuran piksel tertentu (misal 1 km x 1 km) yang kemungkinan terbakar pada saat satelit melintas pada kondisi relatif bebas awan dengan menggunakan algoritma tertentu. Biasanya digunakan sebagai indikator atau kebakaran lahan dan hutan di suatu wilayah, sehingga semakin banyak titik hotspot, semakin banyak pula potensi kejadian kebakaran lahan di suatu wilayah. Jumlah hotspot terbanyak terjadi pada bulan Mei yaitu sebanyak 40 titik.

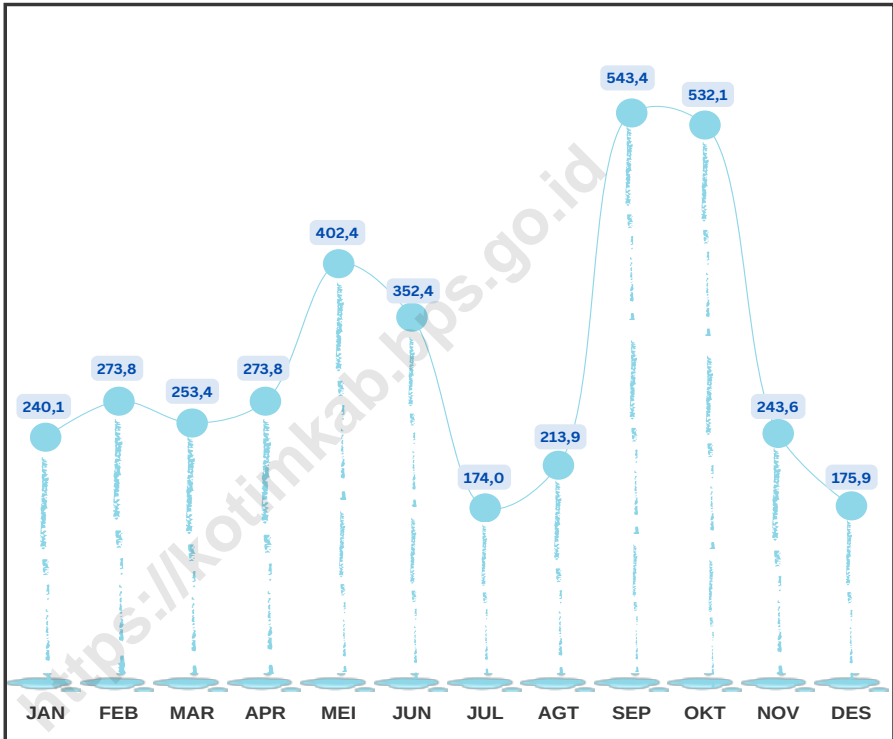
Kabupaten Kotawaringin Timur beribukota di Sampit. Seperti pada umumnya kabupaten di Provinsi Kalimantan Tengah yang dilewati oleh aliran sungai, Kabupaten Kotawaringin Timur juga dilewati oleh aliran sungai yaitu Sungai Mentaya. Sungai ini kemudian menjadi ikon khas dari Kabupaten Kotawaringin Timur sebagai Sampit Kota Mentaya.

of forest. During 2022, 216 hotspots were detected spread across almost all districts. This number decreased when compared to 2021. Hotspots are the results of detection of forest / land fires at certain pixel sizes (eg 1 km x 1 km) that are likely to burn when the satellite passes at relatively cloud-free conditions using certain algorithms. Usually used as an indicator or land and forest fires in an area, so the more hotspots, the more the potential for land fires in an area. The highest number of hotspots occurred in May, which was 40 points.

Kotawaringin Timur Regency has its capital in Sampit. Like most regency in Kalimantan Tengah Province that are crossed by rivers, Kotawaringin Timur Regency is also traversed by rivers, the Mentaya River. The river later became a typical icon of Kotawaringin Timur Regency as the Sampit of Mentaya City.

Gambar 1.1
Figures

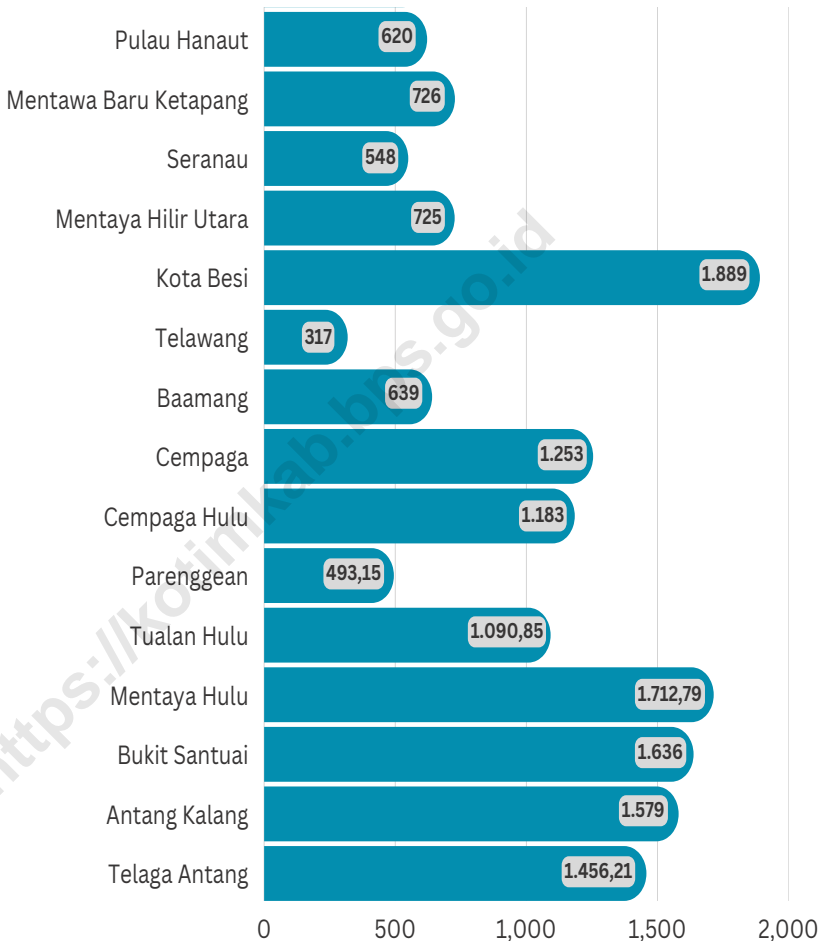
**Jumlah Curah Hujan Menurut Bulan di Kabupaten
Kotawaringin Timur, 2022**
*Amount of Precipitation by Month in Kotawaringin Timur
Regency, 2022*



Sumber/Source: Badan Meteorologi Klimatologi dan Geofisika Stasiun Meteorologi H, Asan Kabupaten Kotawaringin Timur/ Meteorology, Climatology, and Geophysics Agency H, Asan Kotawaringin Timur Regency

Gambar 1.2
Figures

Luas Daerah menurut Kecamatan di Kabupaten Kotawaringin Timur (km²), 2022
Total Area by Subdistrict in Kotawaringin Timur Regency (sq.km), 2022



Catatan/Note: ¹ Berdasarkan Peraturan Menteri Dalam Negeri Nomor 137 Tahun 2017 tanggal 29 Desember 2017/Based on Minister of Home Affairs Regulation Number 137/2017, December 29, 2017, ¹ Berdasarkan Undang-Undang Nomor 5 Tahun 2002 /The Law Number 5 at 2002

Sumber/Source: BPS Kabupaten Kotawaringin Timur

1.1 KEADAAN GEOGRAFI GEOGRAPHY CONDITION

Tabel 1.1.1 **Luas Daerah dan Jumlah Pulau Menurut Kecamatan di Kabupaten Kotawaringin Timur, 2022**
Table 1.1.1 **Total Area and Number of Islands by Subdistrict in Kotawaringin Timur Regency, 2022**

Kecamatan <i>Subdistrict</i>	Ibukota Kecamatan <i>Capital of Subdistrict</i>	Luas ¹ <i>Total Area</i> (km ² /sq.km)
(1)	(2)	(3)
Mentaya Hilir Selatan	Samuda	318,00
Teluk Sampit	Ujung Pandaran	610,00
Pulau Hanaut	Bapinang	620,00
Mentawa Baru Ketapang	Sampit	726,00
Seranau	Mentaya Seberang	548,00
Mentaya Hilir Utara	Bagendang	725,00
Kota Besi	Kota Besi	1 889,00
Telawang	Sebabi	317,00
Baamang	Baamang	639,00
Cempaga	Cempaka Mulia	1 253,00
Cempaga Hulu	Pundu	1 183,00
Parenggean	Parenggean	493,15
Tualan Hulu	Luwuk Sampun	1 090,85
Mentaya Hulu	Kuala Kuayan	1 712,79
Bukit Santuai	Tumbang Penyahun	1 636,00
Antang Kalang	Tumbang Kalang	1 579,00
Telaga Antang	Tumbang Mangkup	1 456,21
Kotawaringin Timur	Sampit	16 796,00

Lanjutan Tabel/Continued Table 1.1.1

Kecamatan Subdistrict	Persentase terhadap Luas Kabupaten/Kota Percentage to Regency/ Municipal Area	Jumlah Pulau Number of Islands	Tinggi Wilayah ² (mdpl) Altitude (m a.s.l)
(1)	(4)	(5)	(6)
Mentaya Hilir Selatan	1,89	-	55,00
Teluk Sampit	3,63	-	12,00
Pulau Hanaut	3,69	-	42,00
Mentawa Baru Ketapang	4,32	-	47,00
Seranau	3,26	-	49,00
Mentaya Hilir Utara	4,32	-	47,00
Kota Besi	11,25	-	46,00
Telawang	1,89	-	77,00
Baamang	3,80	-	43,00
Cempaga	7,46	-	49,00
Cempaga Hulu	7,04	-	68,00
Parenggean	2,94	-	26,00
Tualan Hulu	6,49	-	20,00
Mentaya Hulu	10,20	-	75,00
Bukit Santuai	9,74	-	55,00
Antang Kalang	9,40	-	111,00
Telaga Antang	8,67	-	82,00
Kotawaringin Timur	100	-	47,00

Catatan/Note: ¹ Berdasarkan Peraturan Menteri Dalam Negeri Nomor 137 Tahun 2017 tanggal 29 Desember 2017/Based on Minister of Home Affairs Regulation Number 137/2017, December 29, 2017, ¹ Berdasarkan Undang-Undang Nomor 5 Tahun 2002 /The Law Number 5 at 2002 . ² Berdasarkan hasil Podes 2014

Sumber/Source: BPS Kabupaten Kotawaringin Timur

Tabel
Table 1.1.2**Luas Wilayah Menurut Kecamatan dan Desa/Kelurahan di Kabupaten Kotawaringin Timur, 2022**
Total Area by Sub District and Village/Kelurahan in Kotawaringin Timur Regency, 2022

Kecamatan Subdistrict		Desa/Kelurahan Village/Ward	Jarak ke Ibukota Kabupaten/ Kota ⁴ Distance to the Capital of Regency/Municipality
(1)	(2)	(3)	
1	(020) Mentaya Hilir Selatan		318,00
		(005) Sabamban	15,00
		(006) Samuda Besar	49,00
		(007) Samuda Kecil	48,00
		(008) Samuda Kota	32,50
		(009) Basirih Hilir	25,00
		(010) Jaya Kelapa	24,00
		(011) Basirih Hulu	35,00
		(012) Jaya Karet	29,00
		(013) Sei Ijum Raya	35,00
		(014) Handil Sohor	25,50
2	(021) Teluk Sampit		610,00
		(001) Ujung Pandaran	282,00
		(002) Lampuyang	37,72
		(003) Basawang	180,38
		(004) Parebok	40,00
		(005) Kuin Permai	41,28
		(006) Regei Lestari	28,62
3	(050) Pulau Hanaut		620,00
		(001) Satiruk	68,50
		(002) Bapinang Hilir Laut	14,02
		(003) Bapinang Hilir	35,00
		(004) Bapinang Hulu	37,17
		(005) Makarti Jaya	42,00

Lanjutan Tabel/Continued Table 1.1.2

Kecamatan Subdistrict	Desa/Kelurahan Village/Ward	Jarak ke Ibukota Kabupaten/ Kota ⁴ Distance to the Capital of Regency/Municipality
(1)	(2)	(3)
	(006) Rawa Sari	85,00
	(007) Babirah	81,00
	(008) Hanaut	66,00
	(009) Serambut	30,45
	(010) Babauang	45,00
	(011) Bantian	39,53
	(012) Hatipan	27,45
	(013) Penyaguan	22,21
	(014) Bamadu	27,12
4	(060) Mentawa Baru Ketapang	726,00
	(001) Pelangsian	22,48
	(003) Ketapang	91,55
	(004) Mentawa Baru Hilir	34,00
	(005) Mentawa Baru Hulu	45,00
	(006) Sawahan	15,00
	(007) Bapeang	50,66
	(008) Eka Bahurui	16,00
	(009) Pasir Putih	365,00
	(010) Telaga Baru	10,45
	(011) Bangkuang Makmur	59,52
	(012) Bapanggang Raya	16,34
5	(061) Seranau	548,00
	(001) Mentaya Seberang	224,99
	(002) Batuah	17,50

Lanjutan Tabel/*Continued Table 1.1.2*

Kecamatan <i>Subdistrict</i>		Desa/Kelurahan <i>Village/Ward</i>	Jarak ke Ibukota Kabupaten/ Kota ⁴ <i>Distance to the Capital of Regency/Municipality</i>
(1)	(2)	(3)	
	(003) Terantang Hilir	66,00	
	(004) Terantang	100,00	
	(005) Ganepo	124,50	
	(006) Seragam Jaya	15,01	
6	(070) Mentaya Hilir Utara	725,00	
	(001) Pondok Damar	141,00	
	(002) Natai Baru	172,00	
	(003) Bagendang Tengah	198,00	
	(004) Bagendang Hilir	82,00	
	(005) Bagendang Hulu	66,00	
	(006) Sumber Makmur	35,00	
	(007) Bagendang Hilir Permai	31,00	
7	(110) Kota Besi	1 889,00	
	(005) Palangan	18,50	
	(006) Hanjalipan	435,00	
	(007) Simpur	35,00	
	(008) Pamalian	10,50	
	(009) Camba	1 200,00	
	(010) Kandan	118,00	
	(011) Kota Besi Hulu	14,50	
	(012) Kota Besi Hilir	19,50	
	(014) Bajarum	13,50	
	(015) Rasau Tumbuh	16,50	
	(016) Soren	8,00	

Lanjutan Tabel/Continued Table 1.1.2

Kecamatan Subdistrict		Desa/Kelurahan Village/Ward	Jarak ke Ibukota Kabupaten/ Kota ⁴ Distance to the Capital of Regency/Municipality
(1)	(2)	(3)	
8	(111) Telawang		317,00
		(001) Sebaby	158,50
		(002) Tanah Putih	15,00
		(003) Sumber Makmur	4,00
		(004) Kenyala	116,00
		(005) Biru Maju	2,50
		(006) Penyang	21,00
9	(120) Baamang		639,00
		(001) Baamang Hilir	126,00
		(002) Baamang Tengah	377,00
		(003) Baamang Hulu	77,00
		(006) Tinduk	11,00
		(007) Baamang Barat	32,00
		(008) Tanah Mas	16,00
10	(190) Cempaga		1 253,00
		(001) Luwuk Bunter	95,00
		(002) Sungai Paring	215,00
		(003) Cempaka Mulia Barat	24,00
		(004) Cempaka Mulia Timur	441,00
		(005) Jemaras	23,00
		(006) Lubuk Ranggan	255,00
		(007) Patai	127,00
		(008) Rubung Buyung	73,00

Lanjutan Tabel/*Continued Table 1.1.2*

Kecamatan <i>Subdistrict</i>		Desa/Kelurahan <i>Village/Ward</i>	Jarak ke Ibukota Kabupaten/ Kota ⁴ <i>Distance to the Capital of Regency/Municipality</i>
(1)	(2)	(3)	
11	(191) Cempaga Hulu		1 183,00
		(001) Parit	76,00
		(002) Pelantaran	112,00
		(003) Keruing	80,00
		(004) Pantai Harapan	77,00
		(005) Pundu	275,00
		(006) Tumbang Koling	44,00
		(007) Sudan	120,00
		(008) Bukit Batu	56,00
		(009) Bukit Raya	175,00
		(010) Sungai Ubar Mandiri	123,00
		(011) Selucing	45,00
12	(200) Parenggean		493,15
		(001) Tehang	71,00
		(002) Kabuau	78,00
		(003) Parenggean	41,00
		(004) Sari Harapan	25,50
		(005) Mekar Jaya	20,00
		(006) Karang Tunggal	73,83
		(007) Karang Sari	9,70
		(008) Sumber Makmur	9,22
		(009) Bandar Agung	9,95
		(010) Beringin Tunggal Jaya	18,00
		(011) Barunang Miri	77,05

Lanjutan Tabel/*Continued Table 1.1.2*

Kecamatan Subdistrict	Desa/Kelurahan Village/Ward	Jarak ke Ibukota Kabupaten/ Kota ⁴ Distance to the Capital of Regency/Municipality
(1)	(2)	(3)
	(021) Bajarau	38,40
	(024) Bukit Harapan	21,50
	(025) Manjalin	*)
	(026) Karya Bersama	*)
13 (201) Tualan Hulu		1 090,85
	(001) Jati Waringin	15,00
	(002) Cempaka Putih	20,50
	(003) Sebungsu	126,00
	(004) Tumbang Mujam	134,00
	(005) Bukit Makmur	10,10
	(006) Wonosari	16,00
	(007) Merah	45,00
	(008) Damar Makmur	11,75
	(009) Mekar Sari	12,50
	(010) Luwuk Sampun	320,00
	(011) Tanjung Jorong	380,00
14 (210) Mentaya Hulu		1 712,79
	(001) Tangar	64,89
	(002) Baampah	90,16
	(003) Kawan Batu	41,00
	(004) Tanjung Batur	128,00
	(005) Penda Durian	141,00
	(006) Pahirangan	177,00
	(007) Satiang	135,00

Lanjutan Tabel/*Continued Table 1.1.2*

Kecamatan <i>Subdistrict</i>	Desa/Kelurahan <i>Village/Ward</i>	Jarak ke Ibukota Kabupaten/ Kota ⁴ <i>Distance to the Capital of Regency/Municipality</i>
(1)	(2)	(3)
	(008) Santilik	102,00
	(009) Tangka Robah	112,00
	(010) Pematang	31,00
	(011) Tumbang Sapiri	94,00
	(012) Kuala Kuayan	165,00
	(014) Bawan	106,00
	(015) Tanjung Jariangau	80,79
	(031) Kapuk	144,84
	(032) Pantap	100,11
15	(211) Bukit Santuai	1 636,00
	(001) Tumbang Tilap	95,00
	(002) Tumbang Kaminting	105,00
	(003) Tanah Haluan	70,00
	(004) Tumbang Penyahuan	116,00
	(005) Tumbang Sapia	93,00
	(006) Tumbang Getas	95,00
	(007) Tumbang Turung	105,00
	(008) Tumbang Batu	140,00
	(009) Lunuk Bagantung	123,00
	(010) Tumbang Tawan	95,00
	(011) Tumbang Saluang	194,00
	(012) Teweï Hara	116,00
	(013) Tumbang Payang	125,00
	(014) Tumbang Kania	164,00

Lanjutan Tabel/*Continued Table 1.1.2*

<i>Subdistrict</i>		<i>Desa/Kelurahan Village/Ward</i>	<i>Jarak ke Ibukota Kabupaten/ Kota⁴ Distance to the Capital of Regency/Municipality</i>
(1)	(2)	(3)	
16	(230) Antang Kalang		1 579,00
		(013) Tumbang Sepayang	140,00
		(014) Gunung Makmur	107,00
		(015) Sungai Hanya	24,00
		(017) Mulya Agung	24,00
		(018) Bhakti Karya	15,00
		(019) Waringin Agung	14,00
		(020) Tumbang Kalang	112,00
		(021) Tumbang Maya	140,00
		(025) Kuluk Telawang	176,00
		(026) Sungai Puring	187,00
		(027) Tumbang Ngahan	94,00
		(028) Tumbang Ramei	106,00
		(029) Tumbang Hejan	104,00
		(030) Buntut Nusa	128,00
		(031) Tumbang Gagu	208,00
17	Telaga Antang		1 456,21
		(001) Tukang Langit	100,00
		(002) Buana Mustika	37,21
		(003) Tanjung Harapan	16,00
		(004) Tumbang Sangai	100,00
		(005) Beringin Agung	16,00
		(006) Rantau Katang	88,00
		(007) Tumbang Mangkup	118,00

Lanjutan Tabel/*Continued Table 1.1.2*

Kecamatan <i>Subdistrict</i>	Desa/Kelurahan <i>Village/Ward</i>	Jarak ke Ibukota Kabupaten/ Kota ⁴ <i>Distance to the Capital of Regency/Municipality</i>
(1)	(2)	(3)
	(008) Agung Mulya	14,00
	(009) Rantau Tampang	117,00
	(010) Luwuk Kuwan	130,00
	(011) Batu Agung	7,00
	(012) Tumbang Bajanei	106,00
	(013) Tumbang Boloji	168,00
	(014) Tri Buana	11,15
	(015) Bukit Indah	78,85
	(016) Tumbang Puan	27,00
	(017) Rantau Sawang	110,00
	(018) Rantau Suang	212,00

Sumber/*Source*: Peraturan Menteri Dalam Negeri Nomor 137 Tahun 2017 tanggal 29 Desember 2017, Sekretariat Daerah Kabupaten Kotawaringin Timur, dan BPS Kabupaten Kotawaringin Timur/ *Based on Minister of Home Affairs Regulation Number 137/2017, December 29, 2017, Regional Office of Kotawaringin Timur Regency and BPS Kabupaten Kotawaringin Timur*

Tabel 1.1.3 Nama Sungai Menurut Rata-Rata Kedalaman dan Lebar, Panjang di Kabupaten Kotawaringin Timur, 2022
Table 1.1.3 Names of River by Average of Depth, Width and Length in Kotawaringin Timur Regency, 2022

	Nama Sungai Name of River	Panjang Length (Km)	Panjang yang Dapat Dilayari Sailing Length (Km)	Kedalaman Rata- Rata Average Depth (m)	Lebar Rata-Rata Average Width (m)
	(1)	(2)	(3)	(4)	(5)
1	Mentaya	400	270	6	400
2	Cempaga	42	38	6	250
3	Sampit	46	40	6	200
4	Kuayan	48	40	6	200
5	Kalang	18	18	3	200
6	Seranau	21	21	3	200

Sumber/Source: Perda Kotawaringin Timur Nomor 8 Tahun 2016/ Regional Regulation of Kotawaringin Timur Regency Number 8 at 2016

1.2 IKLIM CLIMATE

Tabel 1.2.1 Rata-rata Suhu Udara Menurut Bulan di Kabupaten Kotawaringin Timur, 2022
Average Temperature by Month in Kotawaringin Timur Regency, 2022

Bulan Month	Suhu/Temperature (°C)				
	Minimum	Minimum	Rata-rata/ Average	Standar Deviasi	Nilai Ekstrem >37' C
(1)	(2)	(3)	(4)	(5)	(6)
Januari/January	34,4	21,6	26,7	3,2021	Nihil
Februari/February	34,8	21,8	26,5	3,1062	Nihil
Maret/March	35,6	22,0	27,0	3,4338	Nihil
April/April	34,7	21,8	26,9	3,2602	Nihil
Mei/May	34,8	22,7	27,3	3,0044	Nihil
Juni/June	34,7	22,1	26,7	2,9178	Nihil
Juli/July	35,3	21,8	26,7	2,9176	Nihil
Agustus/August	34,1	20,8	26,8	3,0078	Nihil
September/September	33,9	21,7	26,7	2,9046	Nihil
Oktober/October	33,9	22,4	26,3	2,6264	Nihil
November/November	34,6	22,0	26,7	3,1680	Nihil
Desember/December	34,1	21,0	26,6	3,0713	Nihil

Sumber/Source: Badan Meteorologi Klimatologi dan Geofisika Stasiun Meteorologi H, Asan Kabupaten Kotawaringin Timur/ Meteorology, Climatology, and Geophysics Agency H, Asan Kotawaringin Timur Regency

Tabel
Table 1.2.2**Rata-rata Kelembaban Udara Menurut Bulan di
Kabupaten Kotawaringin Timur, 2022**
**Average of Humidity by Month in Kotawaringin Timur
Regency, 2022**

Bulan Month	Kelembaban Udara/Humidity (%)				
	Minimum	Minimum	Rata-rata/ Average	Standar Deviasi	Nilai Ekstrem <20
(1)	(2)	(3)	(4)	(5)	(6)
Januari/January	100	47	86	13,5453	Nihil
Februari/February	100	51	87	12,9563	Nihil
Maret/March	100	49	86	13,8270	Nihil
April/April	100	49	86	13,8020	Nihil
Mei/May	100	52	87	12,6554	Nihil
Juni/June	100	56	88	12,2588	Nihil
Juli/July	100	52	86	12,5902	Nihil
Agustus/August	100	53	85	13,1603	Nihil
September/September	100	47	86	13,3627	Nihil
Oktober/October	100	56	89	11,2502	Nihil
November/November	100	54	86	13,0700	Nihil
Desember/December	99	49	85	13,3043	Nihil

Sumber/Source: Badan Meteorologi Klimatologi dan Geofisika Stasiun Meteorologi H, Asan Kabupaten Kotawaringin Timur/ Meteorology, Climatology, and Geophysics Agency H, Asan Kotawaringin Timur Regency

Tabel
Table 1.2.3**Rata-rata Penguapan Udara Menurut Bulan di Kabupaten
Kotawaringin Timur 2022**
*Average of Evaporate by Month in Kotawaringin Timur
Regency, 2022*

Bulan Month	Penguapan Udara/Evaporation (milimeter)			
	Minimum	Minimum	Rata-rata/ Average	Standar Deviasi
(1)	(2)	(3)	(4)	(5)
Januari/January	6,5	2,1	3,9	1,0038
Februari/February	5,9	1,2	4,2	1,3239
Maret/March	6,7	0,9	4,2	1,4714
April/April	7,6	2,5	4,3	1,1602
Mei/May	6,5	0,9	4,1	1,2591
Juni/June	7,4	1,0	3,9	1,3377
Juli/July	6,6	1,6	4,1	1,1966
Agustus/August	6,0	1,4	4,2	1,0453
September/September	8,8	1,0	4,7	1,6618
Oktober/October	6,2	1,6	4,0	1,1471
November/November	6,7	2,0	4,5	1,1954
Desember/December	6,2	1,1	3,7	1,1918

Sumber/Source: Badan Meteorologi Klimatologi dan Geofisika Stasiun Meteorologi H, Asan Kabupaten Kotawaringin Timur/ Meteorology, Climatology, and Geophysics Agency H, Asan Kotawaringin Timur Regency

Tabel 1.2.4 Jumlah Curah Hujan dan Hari Hujan Menurut Bulan di Kabupaten Kotawaringin Timur, 2022
Table 1.2.4 Amount of Precipitation and Number of Rainy Days by Month in Kotawaringin Timur Regency, 2022

Bulan Month	Jumlah Curah Hujan Number Preciptation (mm)	Hari Hujan Rainy Days
(1)	(2)	(3)
Januari/January	240,1	15
Februari/February	273,8	16
Maret/March	253,4	19
April/April	273,8	16
Mei/May	402,4	18
Juni/June	352,4	20
Juli/July	174,0	19
Agustus/August	213,9	18
September/September	543,4	20
Oktober/October	532,1	26
November/November	243,6	22
Desember/December	175,9	17

Catatan/Note: Dianggap hari hujan jika jumlah curah hujan harian $\geq 0,5$ mm/ It is considered a rainy day if the daily rainfall is ≥ 0.5 mm It is considered a rainy day if the daily rainfall is ≥ 0.5 mm

Sumber/Source: Badan Meteorologi Klimatologi dan Geofisika Stasiun Meteorologi H, Asan Kabupaten Kotawaringin Timur/ Meteorology, Climatology, and Geophysics Agency H, Asan Kotawaringin Timur Regency

Tabel
Table 1.2.4**Rata-Rata Lama Penyinaran Matahari Menurut Bulan di Kabupaten Kotawaringin Timur, 2022**
Average Duration of Sunshine by Month in Kotawaringin Timur Regency, 2022

Bulan Month	Lama Penyinaran Matahari/ Duration of Sunshine (%)				
	Minimum	Minimum	Rata-rata/ Average	Standar Deviasi	Pias tidak terbakar sama sekali
(1)	(2)	(3)	(4)	(5)	(6)
Januari/January	98	13	48	24,3546	-
Februari/February	99	-	43	30,2311	2
Maret/March	100	-	55	34,0178	1
April/April	94	-	62	26,9419	3
Mei/May	99	-	55	29,9621	1
Juni/June	99	4	57	26,4653	-
Juli/July	96	3	56	30,6935	-
Agustus/August	100	6	59	28,2347	-
September/September	100	-	54	32,5498	3
Oktober/October	94	-	38	26,3711	1
November/November	96	-	55	24,4867	1
Desember/December	93	-	43	29,7969	1

Sumber/Source: Badan Meteorologi Klimatologi dan Geofisika Stasiun Meteorologi H, Asan Kabupaten Kotawaringin Timur/ Meteorology, Climatology, and Geophysics Agency H, Asan Kotawaringin Timur Regency

Tabel
Table 1.2.5**Rata-Rata Kecepatan Angin dan Arah Angin Menurut Bulan di Kabupaten Kotawaringin Timur, 2022**
Average of Wind Velocity by Month in Kotawaringin Timur Regency, 2022

Bulan Month	Kecepatan Angin Wind Velocity (knot)					Arah Angin Terbanyak (Bertiup dari)
	Maks Rata-rata	Maks Absolut	Rata-rata Average	Standar Deviasi	Nilai Ekstrem >25	
(1)	(2)	(3)	(4)	(5)	(6)	(7)
Januari/January	7	13	3	2,1419	Nihil	Barat
Februari/February	7	17	3	1,9458	Nihil	Barat
Maret/March	7	12	3	2,0037	Nihil	Barat
April/April	6	13	3	1,9285	Nihil	Barat
Mei/May	6	14	3	1,8044	Nihil	Timur
Juni/June	7	14	3	1,9724	Nihil	Timur
Juli/July	6	10	4	2,0825	Nihil	Timur
Agustus/August	6	10	4	2,136	Nihil	Tenggara
September/September	6	9	4	2,0713	Nihil	Selatan
Oktober/October	6	12	3	1,9211	Nihil	Selatan
November/November	7	25	3	2,1712	Nihil	Barat
Desember/December	7	12	4	2,2780	Nihil	Barat

Sumber/Source: Badan Meteorologi Klimatologi dan Geofisika Stasiun Meteorologi H, Asan Kabupaten Kotawaringin Timur/ Meteorology, Climatology, and Geophysics Agency H, Asan Kotawaringin Timur Regency

Tabel
Table 1.2.6

**Kejadian Cuaca Khusus (hari) Menurut Bulan di
Kabupaten Kotawaringin Timur, 2022**
*Climate Phenomenom (day) by Month in Kotawaringin
Timur Regency, 2022*

Bulan Month	Kejadian Hujan Rain (RA)	Hujan Disertai Guntur Thunder and Rain (TSRA)	Guntur Thunderstorm (TS)
(1)	(2)	(3)	(4)
Januari/January	9	10	1
Februari/February	6	16	1
Maret/March	13	13	3
April/April	6	11	9
Mei/May	5	14	3
Juni/June	6	20	1
Juli/July	13	14	-
Agustus/August	9	10	1
September/September	4	20	-
Oktober/October	9	20	1
November/November	6	20	1
Desember/December	13	10	-

Sumber/Source: Badan Meteorologi Klimatologi dan Geofisika Stasiun Meteorologi H, Asan Kabupaten Kotawaringin Timur/ Meteorology, Climatology, and Geophysics Agency H, Asan Kotawaringin Timur Regency

Tabel
Table 1.2.7**Sebaran Titik Panas (Hotspot) Menurut Bulan di
Kabupaten Kotawaringin Timur, 2022**
*Hotspot location by Month in Kotawaringin Timur Regency,
2022*

Bulan <i>Month</i>	Jumlah Hotspot	Keterangan Lokasi
(1)	(2)	(3)
Januari/ <i>January</i>	13	Teluk Sampit (5); Telaga Antang (3); Antang Kalang (2); Telawang (2); Bukit Santuai (1)
Februari/ <i>February</i>	13	Telaga Antang (7); Mentaya Hulu (2); Telawang (2); Antang Kalang (1); Bukit Santuai (1)
Maret/ <i>March</i>	12	Telaga Antang (2); Cempaga Hulu (2); Pulau Hanaut (1); Mentaya Hilir Utara (1); Telawang (1); Cempaga (1); Mentaya Hulu (1); Bukit Santuai (1)
April/ <i>April</i>	19	Telaga Antang (6); Bukit Santuai (3); Cempaga Hulu (2); Tualan Hulu (2); Antang Kalang (2); Teluk Sampit (1); Mentaya Hilir Selatan (1); Telawang (1); Mentaya Hulu (1)
Mei/ <i>May</i>	40	Cempaga Hulu (13); Antang Kalang (12); Mentaya Hulu (6); Tualan Hulu (3); Mentaya Hilir Utara (2); Telaga Antang (2); Mentawa Baru Ketapang (1); Telawang (1)
Juni/ <i>June</i>	13	Antang Kalang (5); Mentawa Baru Ketapang (2); Telaga Antang (2); Tualan Hulu (2); Bukit Santuai (1); Mentaya Hulu (1)
Juli/ <i>July</i>	8	Telaga Antang (5), Bukit Santuai (1); Cempaga Hulu (1); Cempaga (1)
Agustus/ <i>August</i>	20	Telaga Antang (6); Antang Kalang (6); Teluk Sampit (4); Tualan Hulu (1); Cempaga Hulu (1); Cempaga (1); Bukit Santuai (1)
September/ <i>September</i>	14	Teluk Sampit (6); Telawang (3); Tualan Hulu (2); Antang Kalang (1); Telaga Antang (1); Bukit Santuai (1)
Oktober/ <i>October</i>	14	Antang Kalang (7); Telaga Antang (3); Tualan Hulu (2); Cempaga Hulu (1); Bukit Santuai (1)
November/ <i>November</i>	16	Tualan Hulu (5); Bukit Santuai (4); Telaga Antang (4); Antang Kalang (3)
Desember/ <i>December</i>	34	Antang Kalang (8); Telawang (6); Tualan Hulu (5); Parenggean (3); Mentaya Hulu (3); Bukit Santuai (3); Telaga Antang (3); Cempaga Hulu (2); Cempaga (1)

Sumber/Source: Badan Meteorologi Klimatologi dan Geofisika Stasiun Meteorologi H, Asan Kabupaten Kotawaringin Timur/ *Meteorology, Climatology, and Geophysics Agency H, Asan Kotawaringin Timur Regency*

BAB

2

Pemerintahan Government

Desa/Kelurahan
Village/Kelurahan

185

RT

1.929

RW

554

1.002 BPD

17 DAMANG

592 MANTIR



Di Kabupaten Kotawaringin Timur Tahun 2022
Terdapat :

In Kotawaringin Timur Regency in 2022 there are:



40 Anggota DPRD
Members of parliament



5.413

PNS Daerah



363

Pegawai
Pemerintah
dengan
Perjanjian
Kerja (P3K)



PENJELASAN TEKNIS**TECHNICAL NOTES**

- | | |
|--|---|
| <p>1. Dewan Perwakilan Rakyat Daerah yang selanjutnya disingkat DPRD adalah lembaga perwakilan rakyat daerah yang berkedudukan sebagai unsur penyelenggara Pemerintahan Daerah . Anggota Dewan Perwakilan Rakyat Daerah (DPRD) dipilih melalui pemilihan umum (pemilu) dan dilantik dalam masa jabatan lima tahun.</p> | <p>1. <i>Regional People's Representative Council, hereinafter abbreviated as DPRD, is a regional people's representative body that is domiciled as an element of Regional Government organizer. DPRD's members are elected through a general election and appointed for a five-years membership.</i></p> |
| <p>2. Susunan pemerintahan Republik Indonesia periode 2015–2020 terdiri dari presiden, wakil presiden, lembaga tinggi negara, kementerian, setingkat menteri, dan Lembaga Pemerintahan Non Kementerian (LPNK).</p> | <p>2. <i>The government structure of the Republic of Indonesia period 2015-2021 consists of president, vice president, state supreme agencies, ministries, ministerial level institutions, and non-ministerial institutions.</i></p> |
| <p>3. Peraturan Daerah yang selanjutnya disebut Perda atau yang disebut dengan nama lain adalah Perda Provinsi dan Perda Kabupaten/Kota.</p> | <p>3. <i>Regional Regulations, hereinafter referred to as Regional Regulations or referred to by other names, are Provincial Regulations and Regency /Municipal Regulations.</i></p> |
| <p>4. Anggaran Pendapatan dan Belanja Daerah yang selanjutnya disingkat APBD adalah rencana keuangan tahunan Daerah yang ditetapkan dengan Perda.</p> | <p>4. <i>Regional Revenue and Expenditure Budget, hereinafter abbreviated as APBD, is the annual financial plan stipulated by Regional Regulation.</i></p> |
| <p>5. Pendapatan Daerah adalah semua hak Daerah yang diakui sebagai penambah nilai kekayaan bersih dalam periode tahun anggaran yang bersangkutan.</p> | <p>5. <i>Regional Revenue is all Regional rights recognized as an addition to the net worth in the relevant fiscal year period.</i></p> |

6. Belanja Daerah adalah semua kewajiban Daerah yang diakui sebagai pengurang nilai kekayaan bersih dalam periode tahun anggaran yang bersangkutan.
 7. Pembiayaan adalah setiap penerimaan yang perlu dibayar kembali dan/atau pengeluaran yang akan diterima kembali, baik pada tahun anggaran yang bersangkutan maupun pada tahun-tahun anggaran berikutnya.
 8. Pinjaman Daerah adalah semua transaksi yang mengakibatkan Daerah menerima sejumlah uang atau menerima manfaat yang bernilai uang dari pihak lain sehingga Daerah tersebut dibebani kewajiban untuk membayar kembali.
 9. Dana Alokasi Umum yang selanjutnya disingkat DAU adalah dana yang bersumber dari pendapatan APBN yang dialokasikan dengan tujuan pemerataan kemampuan keuangan antar-Daerah untuk mendanai kebutuhan Daerah dalam rangka pelaksanaan Desentralisasi.
 10. Dana Alokasi Khusus yang selanjutnya disingkat DAK adalah dana yang bersumber dari pendapatan APBN yang dialokasikan kepada Daerah
6. *Regional Expenditures are all Regional obligations that are recognized as a deduction from the net worth in the relevant fiscal year period.*
 7. *Financing is any revenue that needs to be paid back and / or expenses to be received again, both in the relevant fiscal year and in the following fiscal years.*
 8. *Regional Loans are all transactions that result in the Region receiving an amount of money or receiving benefits that are worth money from other parties so that the Region is burdened with the obligation to repay.*
 9. *General Allocation Fund, hereinafter referred to as DAU, is a fund originating from APBN revenue which is allocated with the aim of equal distribution of inter-regional financial capacity to fund regional needs in the context of the implementation of Decentralization.*
 10. *Special Allocation Fund, hereinafter referred to as DAK, is a fund sourced from APBN revenue allocated to certain Regions with the aim of helping to fund special activities*

tertentu dengan tujuan untuk membantu mendanai kegiatan khusus yang merupakan Urusan Pemerintahan yang menjadi kewenangan Daerah.

which constitute Government Affairs which are the jurisdiction of the Regions.

11. Dana Bagi Hasil yang selanjutnya disingkat DBH adalah dana yang bersumber dari pendapatan tertentu APBN yang dialokasikan kepada Daerah penghasil berdasarkan angka persentase tertentu dengan tujuan mengurangi ketimpangan kemampuan keuangan antara Pemerintah Pusat dan Daerah.
 12. Desa adalah satuan wilayah yang ditempati oleh sejumlah penduduk sebagai kesatuan masyarakat hukum yang mempunyai organisasi pemerintahan terendah dan langsung di bawah camat serta berhak menyelenggarakan rumah tangga. Ciri utama desa adalah kepala desanya dipilih oleh masyarakat setempat.
 13. Kelurahan adalah satuan wilayah yang ditempati oleh sejumlah penduduk yang mempunyai organisasi pemerintahan terendah langsung di bawah camat dan tidak berhak menyelenggarakan rumah tangga sendiri. Ciri utama kelurahan adalah kepala kelurahannya (lurah) PNS, dan tidak dipilih oleh rakyat.
11. *Revenue Sharing Funds, hereinafter referred to as DBH, are funds originating from certain APBN revenues allocated to producing Regions based on certain percentage figures with the aim of reducing the disparity in financial capacity between the Central and Regional Governments.*
 12. *Village is a unit of area occupied by a number of people as the unity of the legal community unit which has the lowest administration organization and directly under the district head and the right to conduct his own household. The main characteristic of the village is the village chief chosen by the local community.*
 13. *Kelurahan is a unit of area occupied by a population that has the lowest administration organization directly under the district and not has the right to conduct his own household. The main characteristic of the village is the head of this village (headman) as a public servant and not elected by the people.*

14. Rukun Tetangga atau RT atau sebutan lainnya adalah lembaga yang dibentuk melalui musyawarah masyarakat setempat dalam rangka pelayanan pemerintahan dan kemasyarakatan yang ditetapkan oleh Pemerintah Desa atau Lurah.
15. Damang Kepala Adat adalah Pimpinan Lembaga Adat Kedamaian yang berwenang menegakan hukum adat dalam suatu wilayah adat yang pengangkatannya berdasarkan hasil pemilihan oleh para Kepala Desa/Kelurahan dan Mantir Adat yang termasuk dalam wilayah Kedamaian tersebut.
16. Mantir Adat adalah Perangkat adat atau gelar bagi seseorang yang duduk sebagaimana pembantu Damang Kepala Adat, baik di tingkat Desa/Kelurahan maupun pada tingkat kecamatan di setiap Kedamaian.
17. Pegawai Negeri Sipil (PNS) merupakan unsur pemerintahan yang menjalankan tugas dan fungsi sebagai pelayan masyarakat dan menjalankan kegiatan operasional/ rutin tata pemerintahan.
18. Pegawai Pemerintah dengan Perjanjian Kerja yang selanjutnya disingkat PPPK adalah warga negara Indonesia yang
14. *Rukun Tetangga / Neighborhood Association, hereinafter referred to as RT or other designation, is an institution established through local community deliberations in the context of government and community services determined by the Village or Lurah Government.*
15. *The Adat Head Damang is the Head of the Kedamaian Traditional Institution who has the authority to uphold customary law in an adat territory whose appointment is based on the election results of the Village/Kelurahan Heads and the Adat Mantir who are included in the Kedamaian area.*
16. *Mantir Adat is a customary title or title for someone who sits as an assistant to the Damang Head of Customs, both at the Village/Kelurahan level and at the sub-district level in each Kedamaian.*
17. *Civil Servant is an element of governmental duties and functions as public servant and operating activities/routine governance.*
18. *Government Employees with Work Agreements, hereinafter abbreviated as PPPK, are Indonesian citizens who meet*

memenuhi syarat tertentu, yang diangkat berdasarkan perjanjian kerja untuk jangka waktu tertentu dalam rangka melaksanakan tugas jabatan pemerintahan.

certain requirements, who are appointed based on work agreements for a certain period of time in order to carry out the duties of government positions.

<https://kotimkab.bps.go.id>

ULASAN

Pemerintah daerah Kabupaten Kotawaringin Timur membawahi Satuan Kerja Perangkat Daerah / SKPD yang kemudian mulai 2016 berubah sebutan menjadi Satuan Organisasi Perangkat Daerah / SOPD. Banyaknya Pegawai Negeri Sipil (PNS) di Kabupaten Kotawaringin Timur tahun 2022 yang terdaftar di Badan Kepegawaian dan Pengembangan Sumber Daya Manusia berjumlah 5.413 pegawai. Proporsi PNS perempuan lebih besar dari PNS laki-laki yaitu sebesar 56,16 persen. Angka ini menunjukkan bahwa peran wanita sebagai aparatur pemerintahan di Kabupaten Kotawaringin Timur lebih tinggi dibandingkan dengan laki-laki. Pada sisi proporsi jumlah anggota Dewan Perwakilan Rakyat Daerah (DPRD) terjadi sebaliknya, dari total 40 jumlah anggota dewan, hanya 22,50 persen perempuan. Jumlah ini menunjukkan masih rendahnya perwakilan perempuan di kursi anggota dewan daerah di Kabupaten Kotawaringin Timur.

Dilihat dari pendidikan tertinggi yang ditamatkan, sebanyak 3.269 orang atau 60,39 persen PNS di Kabupaten Kotawaringin Timur merupakan lulusan Sarjana muda/ S1. Sedangkan PNS dengan gelar pendidikan S3 hanya ada 2 orang. Golongan kepangkatan yang terbanyak pada golongan III yaitu sebanyak 3.135 pegawai sedangkan golongan paling sedikit adalah golongan I yaitu sebanyak 39 pegawai.

DESCRIPTION

The regional government of Kotawaringin Timur Regency oversees the Regional Apparatus Work Unit / SKPD which then starting in 2016 changed its name to the Regional Apparatus Organizational Unit / SOPD. The number of Civil Servants (PNS) in Kotawaringin Timur Regency in 2022 registered with the Personnel and Human Resource Development Agency totaled 5.413 employees. The proportion of female civil servants is greater than male civil servants, namely 56,16 percent. This figure shows that the role of women as government officials in Kotawaringin Timur Regency is higher than that of men. In terms of the proportion of the number of members of the Regional People's Representative Council (DPRD) the opposite is true, out of a total of 40 members of the council, only 22,50 percent are women. This number shows the low representation of women in regional council seats in Kotawaringin Timur Regency.

Judging from the highest level of education completed, as many as 3.269 people or 60,39 percent of civil servants in Kotawaringin Timur Regency are Bachelor/S1 graduates. Meanwhile, there were only 2 civil servants with doctoral degrees. The rank group with the highest rank was in group III, namely 3.135 employees, while the lowest rank was in class I, namely 39 employees.

Sementara anggota Dewan Perwakilan Rakyat Daerah Kabupaten Kotawaringin Timur didominasi oleh tamatan SLTA sebanyak 20 orang. Partai politik yang menjadi penyumbang terbesar anggota Dewan Perwakilan Rakyat Daerah Kabupaten Kotawaringin Timur adalah PDI Perjuangan.

PNS di Kabupaten Kotawaringin Timur didominasi pada kelompok usia 45 tahun keatas. Kelompok umur terbesar terdapat pada usia 51-55 tahun yaitu sebanyak 1.050 atau 19,40 persen. Hal ini menunjukkan bahwa dalam periode sepuluh tahun mendatang, akan banyak pegawai yang purnabakti.

Dari sisi administratif, Kabupaten Kotawaringin Timur terbagi dalam 17 kecamatan. Jumlah desa/kelurahan secara total sebanyak 185. Tidak terjadi pemekaran desa/kelurahan selama periode 2013-2022. Pemekaran desa/kelurahan terakhir terjadi pada tahun 2012 yang lalu.

Kecamatan dengan jumlah desa terbanyak adalah Kecamatan Telaga Antang yaitu 18 desa. Kecamatan dengan jumlah kelurahan terbanyak adalah Kecamatan Parenggean dan Kecamatan Mentawa Baru Ketapang. Kecamatan Mentawa Baru Ketapang merupakan wilayah perkotaan yang merupakan sentra perekonomian dan pemerintahan di Kabupaten Kotawaringin Timur.

Meanwhile, 20 members of the Kotawaringin Timur Regency Regional People's Legislative Council are dominated by high school graduates. The political party that is the largest contributor to the members of the Kotawaringin Timur Regency Regional People's Legislative Assembly is the PDI Perjuangan.

Civil servants in Kotawaringin Timur Regency are dominated by the age group of 45 years and over. The largest age group is at the age of 51-55 years, namely 1.050 or 19,40 percent. This indicates that in the next ten years, there will be many retired employees.

From an administrative standpoint, Kotawaringin Timur Regency is divided into 17 districts. The total number of villages/kelurahans is 185. There has been no expansion of villages/kelurahans during the 2013-2022 period. The last village/kelurahan expansion took place in 2012.

The district with the highest number of villages is Telaga Antang Subdistrict, namely 18 villages. The subdistricts with the highest number of subdistricts are Parenggean and Mentawa Baru Ketapang subdistricts. Mentawa Baru Ketapang Subdistrict is an urban area which is the center of the economy and government in Kotawaringin Timur Regency. In 2022, the number of Local

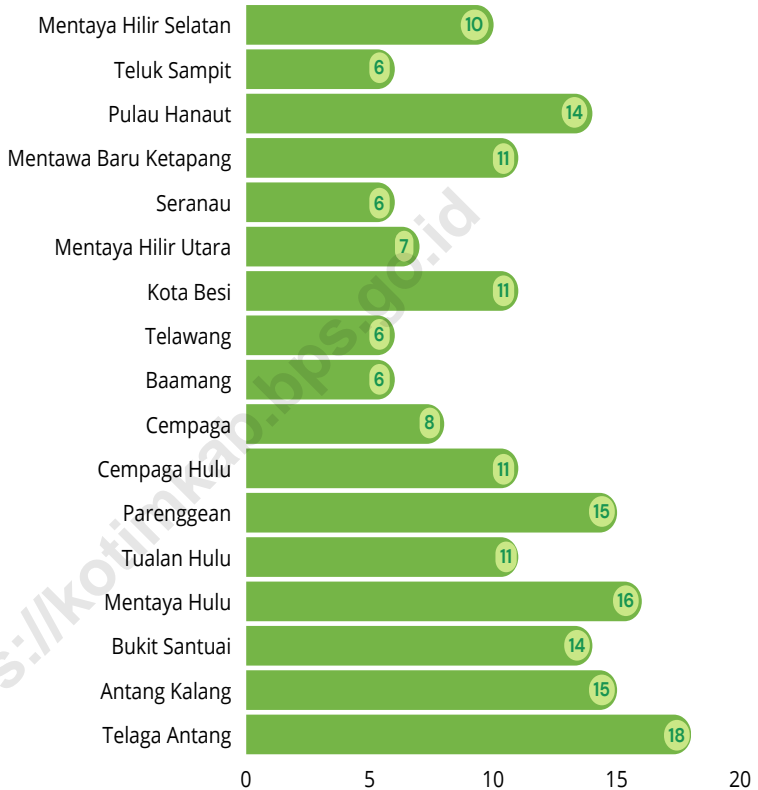
Pada tahun 2022, jumlah Satuan Lingkungan Setempat (SLS) di Kabupaten Kotawaringin Timur mengalami pemekaran. Total terdapat sebanyak 1.929 SLS pada tahun 2022. Jumlah ini bertambah sebanyak 33 SLS bila dibandingkan dengan tahun 2021. Berbanding terbalik dengan SLS, Rukun Warga (RW) di Kabupaten Kotawaringin Timur mengalami pengurangan. Pada tahun 2021 terdapat sebanyak 556 RW . Berkurang 2 RW untuk tahun 2022 menjadi 554 RW.

Environmental Units (SLS) in Kotawaringin Timur Regency will experience expansion. In total there will be 1.929 SLS in 2022. This number will increase by 33 SLS when compared to 2021. In contrast to SLS, the Rukun Warga (RW) in East Kotawaringin Regency has experienced a reduction. In 2021 there will be 556 RW. 2 RW reduced for 2022 to 554 RW.

<https://kotimkab.bps.go.id>

Gambar 2.1
Figures

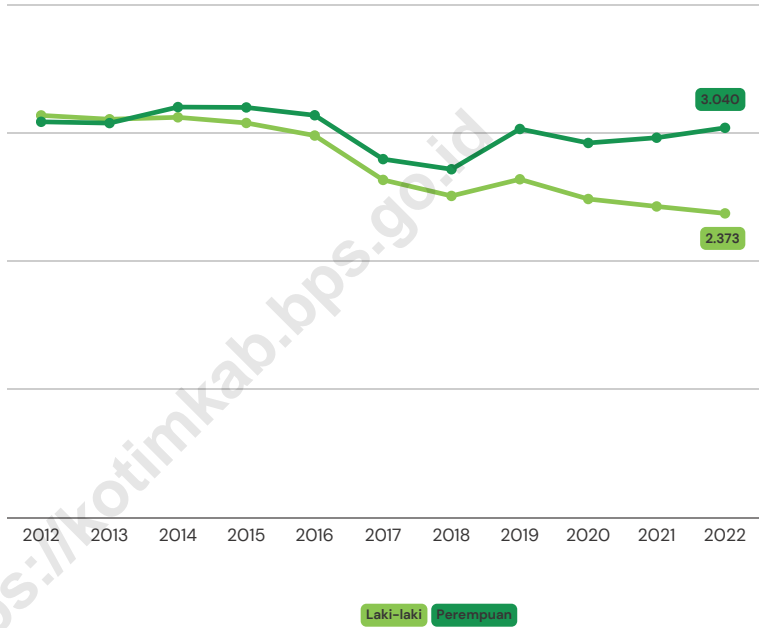
Jumlah Desa/Kelurahan¹ Menurut Kecamatan di Kabupaten Kotawaringin Timur, 2022
Number of Villages¹/Kelurahan by Subdistrict in Kotawaringin Timur Regency, 2022



Catatan/Note: ¹Termasuk kelurahan dan Unit Permukiman Transmigrasi (UPT)/Include Transmigration Settlement Unit
Sumber/Source: Peraturan Kepala Badan Pusat Statistik Nomor 3 Tahun 2020 Tanggal 6 Mei 2020 tentang Perubahan Atas Peraturan Kepala Badan Pusat Statistik Nomor 90 Tahun 2018 tentang Kode dan Nama Wilayah Kerja Statistik Tahun 2018/Chief Statistician Regulation Number 3/2020, May 6 2020, as a revision of Chief Statistician Regulation Number 90 of 2018 on Code and Name of Regional Level of Data Collection.

Gambar 2.2
Figures

Jumlah Pegawai Negeri Sipil Daerah Menurut Jenis Kelamin di Kabupaten Kotawaringin Timur, 2012 - 2022
Number of Regional Civil Servant by Sex in Kotawaringin Timur Regency, 2012-2022



Sumber/Source: Badan Kepegawaian dan Pengembangan Sumber Daya Manusia Kabupaten Kotawaringin Timur/Regional Civil Servant Agency of Kotawaringin Timur Regency

2.1 WILAYAH ADMINISTRATIF ADMINISTRATIVE AREA

Tabel 2.1.1 Jumlah Desa/Kelurahan¹ Menurut Kecamatan di Kabupaten Kotawaringin Timur, 2018–2022
Table 2.1.1 Number of Villages¹/Kelurahan by Subdistrict in Kotawaringin Timur Regency, 2018–2022

Kecamatan Subdistrict	2018	2019	2020	2021	2022
(1)	(2)	(3)	(4)	(5)	(6)
Mentaya Hilir Selatan	10	10	10	10	10
Teluk Sampit	6	6	6	6	6
Pulau Hanaut	14	14	14	14	14
Mentawa Baru Ketapang	11	11	11	11	11
Seranau	6	6	6	6	6
Mentaya Hilir Utara	7	7	7	7	7
Kota Besi	11	11	11	11	11
Telawang	6	6	6	6	6
Baamang	6	6	6	6	6
Cempaga	8	8	8	8	8
Cempaga Hulu	11	11	11	11	11
Parenggean	15	15	15	15	15
Tualan Hulu	11	11	11	11	11
Mentaya Hulu	16	16	16	16	16
Bukit Santuai	14	14	14	14	14
Antang Kalang	15	15	15	15	15
Telaga Antang	18	18	18	18	18
Kotawaringin Timur	185	185	185	185	185

Catatan/Note: ¹Termasuk kelurahan dan Unit Permukiman Transmigrasi (UPT)/Include Transmigration Settlement Unit
Sumber/Source: Peraturan Kepala Badan Pusat Statistik Nomor 3 Tahun 2020 Tanggal 6 Mei 2020 tentang Perubahan Atas Peraturan Kepala Badan Pusat Statistik Nomor 90 Tahun 2018 tentang Kode dan Nama Wilayah Kerja Statistik Tahun 2018/Chief Statistician Regulation Number 3/2020, May 6 2020, as a revision of Chief Statistician Regulation Number 90 of 2018 on Code and Name of Regional Level of Data Collection.

Tabel
Table 2.1.2

**Jumlah Satuan Lingkungan Setempat, Badan
Permasyarakatan Desa, Damang, dan Mantir di
Kabupaten Kotawaringin Timur, 2022**
*Number of Local Environmental Units, Village Consultative
Unit, Damang, and Mantir in Kotawaringin Timur Regency,
2022*

Kecamatan Subdistrict	Satuan Lingkungan Setempat		BPD	Damang	Mantir
	RT	RW			
(1)	(2)	(3)	(4)	(5)	(6)
Mentaya Hilir Selatan	100	33	54	1	33
Teluk Sampit	49	14	37	1	20
Pulau Hanaut	149	48	82	1	45
Mentawa Baru Ketapang	328	70	44	1	36
Seranau	60	18	33	1	21
Mentaya Hilir Utara	70	21	53	1	24
Kota Besi	61	22	51	1	36
Telawang	68	12	36	1	15
Baamang	164	25	5	1	20
Cempaga	88	36	64	1	27
Cempaga Hulu	99	46	67	1	36
Parenggean	186	44	82	1	48
Tualan Hulu	111	25	55	1	36
Mentaya Hulu	95	34	76	1	45
Bukit Santuai	57	24	74	1	45
Antang Kalang	102	35	79	1	48
Telaga Antang	142	47	110	1	57
Kotawaringin Timur 2022	1 929	554	1 002	17	592
2021	1 896	556	1 008
2020	1 877	549	1 012

Sumber/Source: Dinas Pemberdayaan Masyarakat Desa Kabupaten Kotawaringin Timur/ Village and Community Empowerment Service of Kotawaringin Timur Regency

2.2 DEWAN PERWAKILAN RAKYAT DAERAH REGIONAL HOUSE OF REPRESENTATIVE

Tabel 2.2.1 Jumlah Anggota Dewan Perwakilan Rakyat Daerah Menurut Partai Politik dan Jenis Kelamin di Kabupaten Kotawaringin Timur, 2022
Number of Members of The Regional House of Representatives by Political Parties and Sex in Kotawaringin Timur Regency, 2022

Partai Politik <i>Political Parties</i>	Laki-laki <i>Male</i>	Perempuan <i>Female</i>	Jumlah <i>Total</i>
(1)	(2)	(3)	(4)
PDI Perjuangan	4	3	7
Partai Golkar	4	2	6
Partai Demokrat	4	1	5
Gerindra	4	1	5
Partai Amanat Nasional	5	1	6
Partai Kebangkitan Bangsa	3	1	4
Partai Persatuan Indonesia	1	-	1
Partai Nasional Demokrat	4	-	4
Partai Hati Nurani Rakyat	1	-	1
Partai Keadilan Sejahtera	1	-	1
Kotawaringin Timur 2022	31	9	40
2021	31	8	39
2020	32	8	40

Sumber/Source: DPRD- Dewan Perwakilan Rakyat Daerah Kabupaten Kotawaringin Timur/*Local Legislative Council of Kotawaringin Timur Regency*

Tabel 2.2.2 Jumlah Anggota Dewan Perwakilan Rakyat Daerah Menurut Tingkat Pendidikan dan Jenis Kelamin di Kabupaten Kotawaringin Timur, 2022
Number of Members of The Regional House of Representatives by Educational Level and Sex in Kotawaringin Timur Regency, 2022

Partai Politik Political Parties	Laki-laki Male	Perempuan Female	Jumlah Total
(1)	(2)	(3)	(4)
SLTA	16	4	20
DIPLOMA I/II	-	-	-
AKADEMI / DIII	-	1	1
S1	14	3	17
S2	1	1	2
S3	-	-	-
Kotawaringin Timur 2022	31	9	40
2021	31	8	39
2020	32	8	40

Sumber/Source: DPRD- Dewan Perwakilan Rakyat Daerah Kabupaten Kotawaringin Timur/Local Legislative Council of Kotawaringin Timur Regency

Tabel 2.2.3 Jumlah Perda Inisiatif DPRD Kabupaten Kotawaringin Timur, 2014 - 2022
Number of Initiative Local Regulation By Secretary Of Parliament of Kotawaringin Timur Regency, 2014-2022

<i>Tahun Year</i>	<i>Perda Inisiatif Initiative Local Regulation</i>
(1)	(2)
2014	-
2015	5
2016	4
2017	3
2018	1
2019	1
2020	4
2021	2
2022	3

Sumber/Source: DPRD- Dewan Perwakilan Rakyat Daerah Kabupaten Kotawaringin Timur/Local Legislative Council of Kotawaringin Timur Regency

Tabel 2.2.4 Jumlah Perda Kabupaten Kotawaringin Timur, 2014 - 2022
Table *Number of Local Regulation By Secretary Of Parliament of Kotawaringin Timur Regency, 2014-2022*

Tahun Year	Peraturan Daerah Local Regulation
(1)	(2)
2014	9
2015	12
2016	13
2017	11
2018	11
2019	6
2020	6
2021	13
2022	14

Sumber/Source: Pemerintah Daerah Kabupaten Kotawaringin Timur/Regional Government of Kotawaringin Timur Regency

2.3 SUMBER DAYA MANUSIA HUMAN RESOURCES

Tabel 2.3.1 Jumlah Pegawai Negeri Sipil Menurut Jabatan dan Jenis Kelamin di Kabupaten Kotawaringin Timur, 2021-2022
Number of Civil Servants by Occupation and Sex in Kotawaringin Timur Regency, 2021-2022

Jabatan <i>Occupation</i>	2021		Jumlah <i>Total</i>
	Laki-laki <i>Male</i>	Perempuan <i>Female</i>	
(1)	(2)	(3)	(4)
Fungsional Tertentu/ <i>Specific functional</i>	1 242	2 220	3 462
Fungsional Umum/ <i>General Functional</i>	639	465	1 104
Struktural/ <i>Structural</i>	546	278	824
Eselon V/ <i>5th Echelon</i>	-	-	-
Eselon IV/ <i>4th Echelon</i>	373	235	608
Eselon III/ <i>3rd Echelon</i>	150	38	188
Eselon II/ <i>2nd Echelon</i>	23	5	28
Eselon I/ <i>1st Echelon</i>	-	-	-
Kotawaringin Timur	2 427	2 963	5 390

Lanjutan Tabel/*Continued Table 2.3.1*

Jabatan <i>Occupation</i>	2022		
	Laki-laki <i>Male</i>	Perempuan <i>Female</i>	Jumlah <i>Total</i>
(1)	(2)	(3)	(4)
Fungsional Tertentu/ <i>Specific functional</i>	1 340	2 408	3 748
Fungsional Umum/ <i>General Fuctional</i>	658	473	1 131
Struktural/ <i>Structural</i>	375	159	534
Eselon V/ <i>5th Echelon</i>	-	-	-
Eselon IV/ <i>4th Echelon</i>	212	116	328
Eselon III/ <i>3rd Echelon</i>	136	38	174
Eselon II/ <i>2nd Echelon</i>	27	5	32
Eselon I/ <i>1st Echelon</i>	-	-	-
Kotawaringin Timur	2 373	3 040	5 413

Sumber/*Source*: Badan Kepegawaian dan Pengembangan Sumber Daya Manusia Kabupaten Kotawaringin Timur/*Regional Civil Servant Agency of Kotawaringin Timur Regency*

Tabel
Table 2.3.2

Jumlah Pegawai Negeri Sipil Menurut Tingkat Pendidikan dan Jenis Kelamin di Kabupaten Kotawaringin Timur, 2021-2022
Number of Civil Servants by Educational Level and Sex in Kotawaringin Timur Regency, 2021-2022

Tingkat Pendidikan <i>Educational Level</i>	2021		
	Laki-laki <i>Male</i>	Perempuan <i>Female</i>	Jumlah <i>Total</i>
(1)	(2)	(3)	(4)
Sampai dengan SD <i>Up to Primary School</i>	24	6	30
SLTP/Sederajat <i>General/Vocational Junior High School</i>	54	2	56
SMA/Sederajat <i>General/Vocational Senior High School</i>	461	266	727
Diploma I,II, III <i>Diploma I,II,III</i>	289	618	907
Sarjana Muda <i>Bachelor</i>	1 411	1 965	3 376
Magister <i>Magister</i>	188	105	293
Doktor <i>Ph.d</i>	-	1	1
Kotawaringin Timur	2 427	2 963	5 390

Lanjutan Tabel/Continued Table 2.3.2

Tingkat Pendidikan <i>Educational Level</i>	2022		
	Laki-laki <i>Male</i>	Perempuan <i>Female</i>	Jumlah <i>Total</i>
(1)	(2)	(3)	(4)
Sampai dengan SD <i>Up to Primary School</i>	21	5	26
SLTP/Sederajat <i>General/Vocational Junior High School</i>	49	1	50
SMA/Sederajat <i>General/Vocational Senior High School</i>	438	248	686
Diploma I,II, III <i>Diploma I,II,III</i>	331	730	1 061
Sarjana Muda <i>Bachelor</i>	1 329	1 940	3 269
Magister <i>Magister</i>	204	115	319
Doktor <i>Ph.d</i>	1	1	2
Kotawaringin Timur	2 373	3 040	5 413

Sumber/Source: Badan Kepegawaian dan Pengembangan Sumber Daya Manusia Kabupaten Kotawaringin Timur/*Regional Civil Servant Agency of Kotawaringin Timur Regency*

Tabel
Table 2.3.3

**Jumlah Pegawai Negeri Sipil Menurut Tingkat
Kepangkatan dan Jenis Kelamin di Kabupaten
Kotawaringin Timur 2022**
*Number of Civil Servants by Hierarchy and Sex in
Kotawaringin Timur Regency, 2022*

Pangkat/Golongan/Ruang Hierarchy		2021		
		Laki-laki Male	Perempuan Female	Jumlah Total
(1)	(2)	(3)	(4)	
I/A (Juru Muda/Junior Clerk)	1	-	1	
I/B (Juru Muda Tingkat I/First Class Junior Clerk)	3	1	4	
I/C (Juru/Clerk)	12	1	13	
I/D (Juru Tingkat I/First Class Clerk)	26	3	29	
Golongan I/Range I	42	5	47	
II/A (Pengatur Muda/Junior Supervisor)	23	8	31	
II/B (Pengatur Muda Tingkat I/First Class Junior Supervisor)	86	37	123	
II/C (Pengatur/Supervisor)	194	167	361	
II/D (Pengatur Tingkat I/First Class Supervisor)	153	128	281	
Golongan II/Range II	456	340	796	
III/A (Penata Muda/Junior Superintendent)	326	582	908	
III/B (Penata Muda Tingkat I/First Class Junior Superintendent)	305	464	769	
III/C (Penata/Superintendent)	286	458	744	
III/D (Penata Tingkat I/First Class Superintendent)	357	351	708	
Golongan III/Range III	1 274	1 855	3 129	
IV/A (Pembina/Administrator)	331	253	584	
IV/B (Pembina Tingkat I/First Class Administrator)	298	502	800	
IV/C (Pembina Utama Muda/Junior Administrator)	24	8	32	
IV/D (Pembina Utama Madya/Middle Administrator)	1	-	1	
IV/E (Pembina Utama/Senior Administrator)	1	-	1	
Golongan IV/Range IV	655	763	1 418	
Kotawaringin Timur	2 427	2 963	5 390	

Lanjutan Tabel/*Continued Table 2.3.3*

Pangkat/Golongan/Ruang Hierarchy		2022		
		Laki-laki Male	Perempuan Female	Jumlah Total
(1)	(2)	(3)	(4)	
I/A (Juru Muda/ <i>Junior Clerk</i>)	1	-	1	
I/B (Juru Muda Tingkat I/ <i>First Class Junior Clerk</i>)	2	-	2	
I/C (Juru/ <i>Clerk</i>)	9	2	11	
I/D (Juru Tingkat I/ <i>First Class Clerk</i>)	22	3	25	
Golongan I/Range I	34	5	39	
II/A (Pengatur Muda/ <i>Junior Supervisor</i>)	43	19	62	
II/B (Pengatur Muda Tingkat I/ <i>First Class Junior Supervisor</i>)	72	21	93	
II/C (Pengatur/ <i>Supervisor</i>)	159	207	366	
II/D (Pengatur Tingkat I/ <i>First Class Supervisor</i>)	204	170	374	
Golongan II/Range II	478	417	895	
III/A (Penata Muda/ <i>Junior Superintendent</i>)	319	549	868	
III/B (Penata Muda Tingkat I/ <i>First Class Junior Superintendent</i>)	277	466	743	
III/C (Penata/ <i>Superintendent</i>)	265	394	659	
III/D (Penata Tingkat I/ <i>First Class Superintendent</i>)	392	473	865	
Golongan III/Range III	1 253	1 882	3 135	
IV/A (Pembina/ <i>Administrator</i>)	296	240	536	
IV/B (Pembina Tingkat I/ <i>First Class Administrator</i>)	284	487	771	
IV/C (Pembina Utama Muda/ <i>Junior Administrator</i>)	25	9	34	
IV/D (Pembina Utama Madya/ <i>Middle Administrator</i>)	2	-	2	
IV/E (Pembina Utama/ <i>Senior Administrator</i>)	1	-	1	
Golongan IV/Range IV	608	736	1 344	
Kotawaringin Timur	2 373	3 040	5 413	

Sumber/*Source*: Badan Kepegawaian dan Pengembangan Sumber Daya Manusia Kabupaten Kotawaringin Timur/*Regional Civil Servant Agency of Kotawaringin Timur Regency*

Tabel
Table 2.3.4

Jumlah Pegawai Negeri Sipil Daerah Menurut Jenis Kelamin di Kabupaten Kotawaringin Timur, 2012 - 2022
Number of Regional Civil Servant by Sex in Kotawaringin Timur Regency, 2012-2022

Tahun Year	Jenis Kelamin Sex		Jumlah Total
	Laki-laki Male	Perempuan Female	
(1)	(2)	(3)	(4)
2012	3 137	3 087	6 224
2013	3 107	3 077	6 184
2014	3 122	3 202	6 324
2015	3 078	3 199	6 277
2016	2 980	3 138	6 118
2017	2 634	2 796	5 430
2018	2 509	2 717	5 226
2019	2 639	3 031	5 670
2020	2 485	2 922	5 407
2021	2 427	2 963	5 390
2022	2 373	3 040	5 413

Sumber/Source: Badan Kepegawaian dan Pengembangan Sumber Daya Manusia Kabupaten Kotawaringin Timur/Regional Civil Servant Agency of Kotawaringin Timur Regency

Tabel
Table 2.3.5

**Jumlah Pegawai Negeri Sipil Daerah Laki-Laki Menduduki
Jabatan di Lingkungan Pemerintah Daerah di Kabupaten
Kotawaringin Timur, 2022**
*Number of Men Regional Civil Servant that Occupied Chair
at Kotawaringin Timur Regency, 2022*

Unit Kerja / Satuan Kerja	Golongan /Range																		Jumlah Total
	IA	IB	IC	ID	IIA	IIB	IIC	IID	IIIA	IIIB	IIIC	IIID	IVA	IVB	IVC	IVD	IVE		
(1)	(2)	(3)	(4)	(5)	(6)	(7)	(8)	(9)	(10)	(11)	(12)	(13)	(14)	(15)	(16)	(17)	(18)	(20)	
1	Badan Kepegawaian Dan Pengembangan Sumber Daya Manusia	-	-	-	-	-	-	1	3	3	2	2	9	1	-	-	-	-	21
2	Badan Kesatuan Bangsa Dan Politik	-	-	-	-	-	1	-	2	1	-	1	1	1	1	-	-	-	9
3	Badan Keuangan Dan Aset Daerah	-	-	-	1	-	1	-	5	2	5	1	6	4	-	-	-	-	25
4	Badan Penanggulangan Bencana Daerah	-	-	1	-	1	1	1	2	2	2	2	5	2	-	1	-	-	19
5	Badan Pendapatan Daerah	-	-	-	-	-	-	1	5	3	4	3	6	2	2	-	-	-	26
6	Badan Pengawas Pemilu	-	-	-	-	-	-	-	-	-	1	-	-	-	-	-	-	-	1
7	Badan Perencanaan Pembangunan, Penelitian Dan Pengembangan Daerah	-	-	-	2	-	1	2	2	2	2	1	9	2	-	1	-	-	24
8	Dinas Kebudayaan Dan Pariwisata	-	-	-	1	-	1	2	3	2	-	3	5	2	-	-	-	-	19
9	Dinas Kependudukan Dan Pencatatan Sipil	-	-	-	-	-	1	3	1	1	-	1	2	2	-	1	-	-	12
10	Dinas Kesehatan	-	-	-	-	-	1	39	49	14	37	41	52	7	4	2	-	-	246

Lanjutan Tabel/*Continued Table 2.3.5*

Unit Kerja / Satuan Kerja	Golongan /Range																	Jumlah Total
	IA	IB	IC	ID	IIA	IIB	IIC	IID	IIIA	IIIB	IIIC	IIID	IVA	IVB	IVC	IVD	IVE	
(1)	(2)	(3)	(4)	(5)	(6)	(7)	(8)	(9)	(10)	(11)	(12)	(13)	(14)	(15)	(16)	(17)	(18)	(20)
11 Dinas Ketahanan Pangan	-	-	-	-	-	-	-	-	-	1	1	2	-	2	1	-	-	7
12 Dinas Komunikasi Dan Informatika	-	-	-	-	-	-	1	2	1	-	2	4	4	1	1	-	-	16
13 Dinas Koperasi Dan Usaha Kecil Dan Menengah	-	-	-	-	-	-	1	1	3	1	1	4	3	-	-	-	-	14
14 Dinas Lingkungan Hidup	-	-	2	2	2	3	5	1	2	1	1	9	5	1	1	-	-	35
15 Dinas Pekerjaan Umum, Penataan Ruang, Perumahan Rakyat Dan Kawasan Permukiman	-	-	1	1	-	1	7	9	8	4	4	12	6	1	-	-	-	54
16 Dinas Pemadam Kebakaran Dan Penyelamatan	-	-	1	-	20	2	-	3	4	-	1	6	3	-	1	-	-	41
17 Dinas Pemberdayaan Masyarakat Dan Desa	-	-	-	1	-	-	1	-	4	2	2	2	3	2	1	-	-	18
18 Dinas Pemberdayaan Perempuan, Perlindungan Anak, Pengendalian Penduduk Dan Keluarga Berencana	-	-	-	-	-	2	1	-	1	1	1	-	3	1	1	-	-	11

Lanjutan Tabel/Continued Table 2.3.5

Unit Kerja / Satuan Kerja	Golongan /Range																	Jumlah Total
	IA	IB	IC	ID	IIA	IIB	IIC	IID	IIIA	IIIB	IIIC	IIID	IVA	IVB	IVC	IVD	IVE	
(1)	(2)	(3)	(4)	(5)	(6)	(7)	(8)	(9)	(10)	(11)	(12)	(13)	(14)	(15)	(16)	(17)	(18)	(20)
19 Dinas Pemuda Dan Olahraga	-	-	-	-	-	-	1	1	3	-	2	5	4	-	1	-	-	17
20 Dinas Penanaman Modal Dan Pelayanan Terpadu Satu Pintu	-	-	-	-	-	-	1	-	3	2	-	4	3	1	1	-	-	15
21 Dinas Pendidikan	1	-	1	2	7	23	26	17	191	110	111	102	165	235	-	-	-	991
22 Dinas Perdagangan Dan Perindustrian	-	-	1	4	-	12	6	6	1	-	-	7	5	1	-	-	-	43
23 Dinas Perhubungan	-	-	-	-	-	1	3	9	3	6	3	7	3	1	1	-	-	37
24 Dinas Perikanan	-	-	1	2	1	1	1	2	-	1	3	5	2	1	1	-	-	21
25 Dinas Perpustakaan Dan Kearsipan	-	-	-	-	-	-	1	1	-	1	-	-	-	-	-	-	-	3
26 Dinas Pertanian	-	-	-	-	1	2	2	6	12	7	8	16	14	6	1	-	-	75
27 Dinas Sosial	-	-	-	-	-	-	-	3	1	1	2	2	3	-	1	-	-	13
28 Dinas Tenaga Kerja Dan Transmigrasi	-	-	-	-	2	-	-	-	2	1	2	6	4	-	1	-	-	18
29 Inspektorat	-	-	-	-	-	1	-	1	9	2	1	2	-	4	-	-	-	20
30 Kecamatan Antang Kalang	-	-	-	-	-	-	-	3	-	1	-	3	1	-	-	-	-	8
31 Kecamatan Baamang	-	-	-	-	-	-	-	-	1	-	3	1	2	-	-	-	-	7
32 Kecamatan Bukit Santuai	-	-	-	-	-	2	-	3	-	1	1	2	1	-	-	-	-	10
33 Kecamatan Cempaga	-	-	-	-	-	1	-	4	-	1	4	1	-	1	-	-	-	12

Lanjutan Tabel/Continued Table 2.3.5

Unit Kerja / Satuan Kerja	Golongan /Range																	Jumlah Total
	IA	IB	IC	ID	IIA	IIB	IIC	IID	IIIA	IIIB	IIIC	IIID	IVA	IVB	IVC	IVD	IVE	
(1)	(2)	(3)	(4)	(5)	(6)	(7)	(8)	(9)	(10)	(11)	(12)	(13)	(14)	(15)	(16)	(17)	(18)	(20)
34 Kecamatan Cempaga Hulu	-	-	-	-	-	1	-	-	-	2	1	2	1	1	-	-	-	8
35 Kecamatan Kota Besi	-	1	-	-	-	-	1	2	1	-	1	4	1	2	-	-	-	13
36 Kecamatan Mentawa Baru Ketapang	-	-	-	1	-	1	1	-	-	2	-	4	4	-	-	-	-	13
37 Kecamatan Mentaya Hilir Selatan	-	-	-	-	-	-	-	1	1	1	-	2	1	1	-	-	-	7
38 Kecamatan Mentaya Hilir Utara	-	-	1	1	-	-	-	2	-	2	-	4	1	-	-	-	-	11
39 Kecamatan Mentaya Hulu	-	-	-	-	-	-	-	2	2	-	3	2	-	1	-	-	-	10
40 Kecamatan Parenggean	-	-	-	-	-	1	1	3	2	-	-	5	2	-	-	-	-	14
41 Kecamatan Pulau Hanaut	-	-	-	-	-	-	1	2	1	1	-	-	2	-	-	-	-	7
42 Kecamatan Seranau	-	-	-	-	1	1	-	1	-	-	-	2	1	1	-	-	-	7
43 Kecamatan Telaga Antang	-	-	-	-	-	1	2	1	-	-	3	3	1	1	-	-	-	12
44 Kecamatan Telawang	-	-	-	-	-	1	1	-	3	-	-	3	2	1	-	-	-	11
45 Kecamatan Teluk Sampit	-	-	-	1	-	-	-	-	1	1	1	3	-	1	-	-	-	8
46 Kecamatan Tualan Hulu	-	-	-	-	-	-	-	4	2	2	-	4	1	1	-	-	-	14
47 Rsd Dr Murjani	-	1	-	1	1	3	36	8	8	29	14	26	11	2	2	1	1	144

Lanjutan Tabel/Continued Table 2.3.5

Unit Kerja / Satuan Kerja	Golongan /Range																	Jumlah Total
	IA	IB	IC	ID	IIA	IIB	IIC	IID	IIIA	IIIB	IIIC	IIID	IVA	IVB	IVC	IVD	IVE	
(1)	(2)	(3)	(4)	(5)	(6)	(7)	(8)	(9)	(10)	(11)	(12)	(13)	(14)	(15)	(16)	(17)	(18)	(20)
48 Satuan Polisi Pamong Praja	-	-	-	-	8	-	-	17	3	17	3	4	3	-	1	-	-	56
49 Sekretariat Daerah	-	-	-	-	-	-	4	10	12	9	14	11	7	7	2	1	-	77
50 Sekretariat Dewan Perwakilan Rakyat Daerah	-	-	-	-	1	-	1	7	-	2	2	4	-	-	1	-	-	18
51 Komisi Pemilihan Umum	-	-	-	-	-	-	1	-	-	1	-	-	-	-	-	-	-	2
52 Kelurahan Baamang Barat	-	-	-	-	-	-	1	-	-	1	-	-	-	-	-	-	-	2
53 Kelurahan Baamang Hilir	-	-	-	1	-	-	-	-	-	-	1	-	-	-	-	-	-	2
54 Kelurahan Baamang Hulu	-	-	-	-	-	-	1	-	-	-	-	-	-	-	-	-	-	1
55 Kelurahan Baamang Tengah	-	-	-	-	-	1	-	-	1	2	1	1	-	-	-	-	-	6
56 Kelurahan Basirih Hilir	-	-	-	-	-	-	-	-	-	2	-	-	-	-	-	-	-	2
57 Kelurahan Ketapang	-	-	-	-	-	-	-	-	-	-	1	1	-	-	-	-	-	2
58 Kelurahan Kota Besi Hilir	-	-	-	-	-	-	-	-	-	-	3	-	-	-	-	-	-	3
59 Kelurahan Kota Besi Hulu	-	-	-	-	-	-	1	-	1	2	-	-	-	-	-	-	-	4
60 Kelurahan Kuala Kuayan	-	-	-	-	-	-	-	-	-	-	-	2	-	-	-	-	-	2
61 Kelurahan Mentawa Baru Hilir	-	-	-	-	-	1	1	-	-	1	-	2	-	-	-	-	-	5

Lanjutan Tabel/*Continued Table 2.3.5*

Unit Kerja / Satuan Kerja	Golongan /Range																		Jumlah Total
	IA	IB	IC	ID	IIA	IIB	IIC	IID	IIIA	IIIB	IIIC	IIID	IVA	IVB	IVC	IVD	IVE		
(1)	(2)	(3)	(4)	(5)	(6)	(7)	(8)	(9)	(10)	(11)	(12)	(13)	(14)	(15)	(16)	(17)	(18)	(20)	
62 Kecamatan Cempaga Hulu	-	-	-	-	-	-	-	-	-	1	1	-	-	-	-	-	-	2	
63 Kelurahan Mentawa Baru Hulu	-	-	-	1	-	-	-	-	-	-	1	-	-	-	-	-	-	2	
64 Kelurahan Mentaya Seberang	-	-	-	-	-	-	-	-	-	-	-	2	1	-	-	-	-	3	
65 Kelurahan Parenggean	-	-	-	-	-	-	-	-	1	-	-	3	-	-	-	-	-	4	
66 Kelurahan Pasir Putih	-	-	-	-	-	-	1	-	-	1	-	-	-	-	-	-	-	2	
67 Kelurahan Samuda Kota	-	-	-	-	-	-	-	-	-	-	2	1	-	-	-	-	-	3	
68 Kelurahan Sawahan	-	-	-	-	-	1	-	-	-	2	3	-	-	-	-	-	-	6	
Kotawaringin Timur	1	2	9	22	43	72	159	204	317	277	265	392	296	284	25	2	1	2371	

Sumber/Source: Badan Kepegawaian dan Pengembangan Sumber Daya Manusia Kabupaten Kotawaringin Timur/*Regional Civil Servant Agency of Kotawaringin Timur Regency*

Tabel
Table 2.3.6

**Jumlah Pegawai Negeri Sipil Daerah Perempuan
Menduduki Jabatan di Lingkungan Pemerintah Daerah di
Kabupaten Kotawaringin Timur, 2022**
*Number of Women Regional Civil Servant that Occupied
Chair at Kotawaringin Timur Regency, 2022*

Unit Kerja / Satuan Kerja	Golongan / Range																Jumlah Total		
	IA	IB	IC	ID	IIA	IIB	IIC	IID	IIIA	IIIB	IIIC	IIID	IVA	IVB	IVC	IVD		IVE	
(1)	(2)	(3)	(4)	(5)	(6)	(7)	(8)	(9)	(10)	(11)	(12)	(13)	(14)	(15)	(16)	(17)	(18)	(20)	
1	Badan Kepegawaian Dan Pengembangan Sumber Daya Manusia	-	-	-	-	-	-	1	-	11	3	4	2	2	-	-	-	-	23
2	Badan Kesatuan Bangsa Dan Politik	-	-	-	-	-	-	-	2	-	1	1	6	3	1	-	-	-	14
3	Badan Keuangan Dan Aset Daerah	-	-	-	-	-	-	1	5	1	2	3	7	2	-	1	-	-	22
4	Badan Penanggulangan Bencana Daerah	-	-	-	-	-	-	-	-	1	-	-	2	-	-	-	-	-	3
5	Badan Pendapatan Daerah	-	-	-	-	-	-	2	1	1	7	3	4	-	-	-	-	-	18
6	Badan Pengawas Pemilu	-	-	-	-	-	-	-	-	-	-	-	-	-	-	-	-	-	0
7	Badan Perencanaan Pembangunan, Penelitian Dan Pengembangan Daerah	-	-	-	-	-	-	-	1	1	1	2	8	1	-	-	-	-	14
8	Dinas Kebudayaan Dan Pariwisata	-	-	-	-	-	-	2	1	-	2	-	7	2	1	1	-	-	16
9	Dinas Kependudukan Dan Pencatatan Sipil	-	-	-	-	-	-	5	-	1	5	1	7	3	-	-	-	-	22
10	Dinas Kesehatan	-	-	-	-	-	2	105	113	107	108	68	64	10	4	2	-	-	583

Lanjutan Tabel/*Continued Table 2.3.6*

Unit Kerja / Satuan Kerja	Golongan / Range																	Jumlah Total
	IA	IB	IC	ID	IIA	IIB	IIC	IID	IIIA	IIIB	IIIC	IIID	IVA	IVB	IVC	IVD	IVE	
(1)	(2)	(3)	(4)	(5)	(6)	(7)	(8)	(9)	(10)	(11)	(12)	(13)	(14)	(15)	(16)	(17)	(18)	(20)
11 Dinas Ketahanan Pangan	-	-	-	-	-	-	-	-	2	-	-	7	-	-	-	-	-	9
12 Dinas Komunikasi Dan Informatika	-	-	-	-	-	-	-	2	1	1	1	2	1	-	-	-	-	8
13 Dinas Koperasi Dan Usaha Kecil Dan Menengah	-	-	-	-	-	-	1	-	2	1	1	4	-	-	1	-	-	10
14 Dinas Lingkungan Hidup	-	-	-	-	-	-	-	-	5	1	2	5	1	-	-	-	-	14
15 Dinas Pekerjaan Umum, Penataan Ruang, Perumahan Rakyat Dan Kawasan Permukiman	-	-	-	-	-	-	-	1	2	2	1	5	2	-	-	-	-	13
16 Dinas Pemadam Kebakaran Dan Penyelamatan	-	-	-	-	11	-	-	-	1	-	-	1	-	1	-	-	-	14
17 Dinas Pemberdayaan Masyarakat Dan Desa	-	-	-	-	-	-	-	1	3	3	2	3	2	-	-	-	-	14
18 Dinas Pemberdayaan Perempuan, Perlindungan Anak, Pengendalian Penduduk Dan Keluarga Berencana	-	-	-	-	-	-	2	-	3	2	-	9	3	1	-	-	-	20

Lanjutan Tabel/Continued Table 2.3.6

Unit Kerja / Satuan Kerja	Golongan /Range																	Jumlah Total
	IA	IB	IC	ID	IIA	IIB	IIC	IID	IIIA	IIIB	IIIC	IIID	IVA	IVB	IVC	IVD	IVE	
(1)	(2)	(3)	(4)	(5)	(6)	(7)	(8)	(9)	(10)	(11)	(12)	(13)	(14)	(15)	(16)	(17)	(18)	(20)
19 Dinas Pemuda Dan Olahraga	-	-	-	-	-	-	-	-	2	1	1	9	-	1	-	-	-	14
20 Dinas Penanaman Modal Dan Pelayanan Terpadu Satu Pintu	-	-	-	-	-	-	-	2	2	2	4	7	2	-	-	-	-	19
21 Dinas Pendidikan	-	-	-	-	3	13	14	3	329	193	220	183	168	467	1	-	-	1594
22 Dinas Perdagangan Dan Perindustrian	-	-	-	-	-	-	-	-	2	2	-	2	-	-	-	-	-	6
23 Dinas Perhubungan	-	-	-	-	-	-	1	1	2	2	1	1	1	-	-	-	-	9
24 Dinas Perikanan	-	-	-	-	-	-	-	2	2	2	-	3	2	-	-	-	-	11
25 Dinas Perpustakaan Dan Kearsipan	-	-	-	-	-	-	-	-	2	1	3	6	1	-	1	-	-	14
26 Dinas Pertanian	-	-	-	-	1	3	1	1	9	4	4	16	7	4	-	-	-	50
27 Dinas Sosial	-	-	-	-	-	-	1	-	5	2	2	4	1	-	-	-	-	15
28 Dinas Tenaga Kerja Dan Transmigrasi	-	-	-	-	-	-	-	-	6	-	4	4	5	1	-	-	-	20
29 Inspektorat	-	-	-	-	-	-	-	1	6	-	3	1	3	3	-	-	-	17
30 Kecamatan Antang Kalang	-	-	-	-	-	-	1	-	-	-	1	1	-	-	-	-	-	3
31 Kecamatan Baamang	-	-	-	-	-	-	1	1	-	3	-	2	-	-	-	-	-	7
32 Kecamatan Bukit Santuai	-	-	-	-	-	-	-	-	-	-	-	-	-	-	-	-	-	0
33 Kecamatan Cempaga	-	-	-	-	-	-	1	-	1	-	-	-	-	-	-	-	-	2

Lanjutan Tabel/Continued Table 2.3.6

Unit Kerja / Satuan Kerja	Golongan / Range																		Jumlah Total
	IA	IB	IC	ID	IIA	IIB	IIC	IID	IIIA	IIIB	IIIC	IIID	IVA	IVB	IVC	IVD	IVE		
(1)	(2)	(3)	(4)	(5)	(6)	(7)	(8)	(9)	(10)	(11)	(12)	(13)	(14)	(15)	(16)	(17)	(18)	(20)	
34 Kecamatan Cempaga Hulu	-	-	-	-	-	-	-	-	1	1	-	-	-	-	-	-	-	2	
35 Kecamatan Kota Besi	-	-	-	-	-	-	1	-	-	1	-	-	-	-	-	-	-	2	
36 Kecamatan Mentawa Baru Ketapang	-	-	-	-	-	-	1	-	1	2	-	-	-	-	-	-	-	4	
37 Kecamatan Mentaya Hilir Selatan	-	-	-	-	-	-	-	-	-	-	-	1	-	-	-	-	-	1	
38 Kecamatan Mentaya Hilir Utara	-	-	-	-	-	1	-	-	-	1	-	2	-	-	-	-	-	4	
39 Kecamatan Mentaya Hulu	-	-	-	-	-	-	-	1	-	-	1	-	-	-	-	-	-	2	
40 Kecamatan Parenggean	-	-	-	-	-	-	-	-	-	-	-	-	-	-	-	-	-	0	
41 Kecamatan Pulau Hanaut	-	-	-	-	-	-	-	-	1	2	-	1	-	-	-	-	-	4	
42 Kecamatan Seranau	-	-	-	-	-	-	-	1	-	1	1	1	-	-	-	-	-	4	
43 Kecamatan Telaga Antang	-	-	-	-	-	1	1	-	-	-	-	-	-	-	-	-	-	2	
44 Kecamatan Telawang	-	-	-	-	-	-	-	1	-	1	-	-	-	-	-	-	-	2	
45 Kecamatan Teluk Sampit	-	-	-	-	-	-	-	-	1	-	-	-	-	-	-	-	-	1	
46 Kecamatan Tualan Hulu	-	-	-	-	-	-	-	1	-	-	-	-	-	-	-	-	-	1	
47 Rsd Dr Murjani	-	-	2	3	-	1	60	14	22	86	41	57	12	2	2	-	-	302	

Lanjutan Tabel/Continued Table 2.3.6

Unit Kerja / Satuan Kerja	Golongan /Range																	Jumlah Total
	IA	IB	IC	ID	IIA	IIB	IIC	IID	IIIA	IIIB	IIIC	IIID	IVA	IVB	IVC	IVD	IVE	
(1)	(2)	(3)	(4)	(5)	(6)	(7)	(8)	(9)	(10)	(11)	(12)	(13)	(14)	(15)	(16)	(17)	(18)	(20)
48 Satuan Polisi Pamong Praja	-	-	-	-	3	-	-	6	2	1	1	-	1	-	-	-	-	14
49 Sekretariat Daerah	-	-	-	-	1	-	2	4	10	10	5	13	1	1	-	-	-	47
50 Sekretariat Dewan Perwakilan Rakyat Daerah	-	-	-	-	-	-	2	2	1	-	2	4	1	-	-	-	-	12
51 Komisi Pemilihan Umum	-	-	-	-	-	-	-	-	-	-	-	-	-	-	-	-	-	0
52 Kelurahan Baamang Barat	-	-	-	-	-	-	-	1	-	2	1	1	-	-	-	-	-	5
53 Kelurahan Baamang Hilir	-	-	-	-	-	-	-	-	-	-	-	1	2	-	-	-	-	3
54 Kelurahan Baamang Hulu	-	-	-	-	-	-	-	-	-	3	2	1	-	-	-	-	-	6
55 Kelurahan Baamang Tengah	-	-	-	-	-	-	-	-	-	-	-	2	-	-	-	-	-	2
56 Kelurahan Basirih Hilir	-	-	-	-	-	-	-	-	-	-	-	-	1	-	-	-	-	1
57 Kelurahan Ketapang	-	-	-	-	-	-	-	-	-	-	1	2	-	-	-	-	-	3
58 Kelurahan Kota Besi Hilir	-	-	-	-	-	-	-	-	-	-	1	-	-	-	-	-	-	1
59 Kelurahan Kota Besi Hulu	-	-	-	-	-	-	-	-	-	-	-	-	-	-	-	-	-	0
60 Kelurahan Kuala Kuayan	-	-	-	-	-	-	-	-	-	-	1	-	-	-	-	-	-	1
61 Kelurahan Mentawa Baru Hilir	-	-	-	-	-	-	-	-	-	1	-	-	-	-	-	-	-	1

Lanjutan Tabel/Continued Table 2.3.6

Unit Kerja / Satuan Kerja	Golongan /Range																		Jumlah Total
	IA	IB	IC	ID	IIA	IIB	IIC	IID	IIIA	IIIB	IIIC	IIID	IVA	IVB	IVC	IVD	IVE		
(1)	(2)	(3)	(4)	(5)	(6)	(7)	(8)	(9)	(10)	(11)	(12)	(13)	(14)	(15)	(16)	(17)	(18)	(20)	
62 Kecamatan Cempaga Hulu	-	-	-	-	-	-	-	-	-	-	1	-	1	1	-	-	-	-	3
63 Kelurahan Mentawa Baru Hulu	-	-	-	-	-	-	-	-	-	-	1	1	-	-	-	-	-	-	2
64 Kelurahan Mentaya Seberang	-	-	-	-	-	-	1	-	-	-	-	-	-	-	-	-	-	-	1
65 Kelurahan Paringgean	-	-	-	-	-	-	-	-	-	-	-	-	1	1	-	-	-	-	2
66 Kelurahan Pasir Putih	-	-	-	-	-	-	-	-	-	-	-	-	1	-	-	-	-	-	1
67 Kelurahan Samuda Kota	-	-	-	-	-	-	-	-	-	-	1	2	1	-	-	-	-	-	4
68 Kelurahan Sawahan	-	-	-	-	-	-	-	-	-	-	-	1	-	-	-	-	-	-	1
Kotawaringin Timur	0	0	2	3	19	21	207	169	549	466	394	473	240	487	9	0	0	3 039	

Sumber/Source: Badan Kepegawaian dan Pengembangan Sumber Daya Manusia Kabupaten Kotawaringin Timur/Regional Civil Servant Agency of Kotawaringin Timur Regency

Tabel
Table 2.3.7**Jumlah Pegawai Negeri Sipil Daerah Menurut Unit Kerja/
Satuan Kerja dan Golongan Kepangkatan di Kabupaten
Kotawaringin Timur, 2022**
**Number of Regional Civil Servants by Work Unit and
Hierarchy in Kotawaringin Timur Regency, 2022**

	<i>Unit Kerja / Satuan Kerja</i>	<i>Golongan /Range</i>				<i>Jumlah Total</i>
		I	II	III	IV	
	(1)	(2)	(3)	(4)	(5)	(6)
1	Badan Kepegawaian Dan Pengembangan Sumber Daya Manusia	-	5	36	3	44
2	Badan Kesatuan Bangsa Dan Politik	-	5	11	7	23
3	Badan Keuangan Dan Aset Daerah	1	12	27	7	47
4	Badan Penanggulangan Bencana Daerah	1	4	14	3	22
5	Badan Pendapatan Daerah	-	9	31	4	44
6	Badan Pengawas Pemilu	-	-	1	-	1
7	Badan Perencanaan Pembangunan, Penelitian Dan Pengembangan Daerah	2	6	26	4	38
8	Dinas Kebudayaan Dan Pariwisata	1	9	19	6	35
9	Dinas Kependudukan Dan Pencatatan Sipil	-	10	18	6	34
10	Dinas Kesehatan	-	309	491	29	829
11	Dinas Ketahanan Pangan	-	-	13	3	16
12	Dinas Komunikasi Dan Informatika	-	5	12	7	24
13	Dinas Koperasi Dan Usaha Kecil Dan Menengah	-	3	17	4	24
14	Dinas Lingkungan Hidup	4	11	26	8	49
15	Dinas Pekerjaan Umum, Penataan Ruang, Perumahan Rakyat Dan Kawasan Permukiman	2	18	38	9	67
16	Dinas Pemadam Kebakaran Dan Penyelamatan	1	36	13	5	55
17	Dinas Pemberdayaan Masyarakat Dan Desa	1	2	21	8	32
18	Dinas Pemberdayaan Perempuan, Perlindungan Anak, Pengendalian Penduduk Dan Keluarga Berencana	-	5	17	9	31
19	Dinas Pemuda Dan Olahraga	-	2	23	6	31
20	Dinas Penanaman Modal Dan Pelayanan Terpadu Satu Pintu	-	3	24	7	34

Lanjutan Tabel/*Continued Table 2.3.7*

<i>Unit Kerja / Satuan Kerja</i>	<i>Golongan / Range</i>				<i>Jumlah Total</i>
	I	II	III	IV	
(1)	(2)	(3)	(4)	(5)	(6)
21 Dinas Pendidikan	4	106	1 439	1 036	2 585
22 Dinas Perdagangan Dan Perindustrian	5	24	14	6	49
23 Dinas Perhubungan	-	15	25	6	46
24 Dinas Perikanan	3	7	16	6	32
25 Dinas Perpustakaan Dan Kearsipan	-	2	13	2	17
26 Dinas Pertanian	-	17	76	32	125
27 Dinas Sosial	-	4	19	5	28
28 Dinas Tenaga Kerja Dan Transmigrasi	-	2	25	11	38
29 Inspektorat	-	3	24	10	37
30 Kecamatan Antang Kalang	-	4	6	1	11
31 Kecamatan Baamang	-	2	10	2	14
32 Kecamatan Bukit Santuai	-	5	4	1	10
33 Kecamatan Cempaga	-	6	7	1	14
34 Kecamatan Cempaga Hulu	-	2	7	2	11
35 Kecamatan Kota Besi	1	4	7	3	15
36 Kecamatan Mentawa Baru Ketapang	1	3	9	4	17
37 Kecamatan Mentaya Hilir Selatan	-	1	5	2	8
38 Kecamatan Mentaya Hilir Utara	2	3	9	1	15
39 Kecamatan Mentaya Hulu	-	3	8	1	12
40 Kecamatan Parenggean	-	5	7	2	14
41 Kecamatan Pulau Hanaut	-	3	6	2	11
42 Kecamatan Seranau	-	4	5	2	11
43 Kecamatan Telaga Antang	-	6	6	2	14

Lanjutan Tabel/*Continued Table 2.3.7*

<i>Unit Kerja / Satuan Kerja</i>	<i>Golongan / Range</i>				<i>Jumlah Total</i>
	I	II	III	IV	
(1)	(2)	(3)	(4)	(5)	(6)
44 Kecamatan Telawang	-	3	7	3	13
45 Kecamatan Teluk Sampit	1	-	7	1	9
46 Kecamatan Tualan Hulu	-	5	8	2	15
47 Rsud Dr Murjani	7	123	283	33	446
48 Satuan Polisi Pamong Praja	-	34	31	5	70
49 Sekretariat Daerah	-	21	84	19	124
50 Sekretariat Dewan Perwakilan Rakyat Daerah	-	13	17	2	32
51 Komisi Pemilihan Umum	-	1	1	-	2
52 Kelurahan Baamang Barat	-	2	5	-	7
53 Kelurahan Baamang Hilir	1	-	4	-	5
54 Kelurahan Baamang Hulu	-	1	6	-	7
55 Kelurahan Baamang Tengah	-	1	7	-	8
56 Kelurahan Basirih Hilir	-	-	2	1	3
57 Kelurahan Ketapang	-	-	5	-	5
58 Kelurahan Kota Besi Hilir	-	-	4	-	4
59 Kelurahan Kota Besi Hulu	-	1	3	-	4
60 Kelurahan Kuala Kuayan	-	-	3	-	3
61 Kelurahan Mentawa Baru Hilir	-	2	4	-	6
62 Kelurahan Mentawa Baru Hulu	-	-	4	1	5
63 Kelurahan Mentaya Seberang	1	-	3	-	4
64 Kelurahan Parenggean	-	1	2	1	4
65 Kelurahan Pasir Putih	-	-	5	1	6
66 Kelurahan Samuda Kota	-	1	2	-	3

Lanjutan Tabel/*Continued Table 2.3.7*

<i>Unit Kerja / Satuan Kerja</i>	<i>Golongan / Range</i>				<i>Jumlah Total</i>
	I	II	III	IV	
(1)	(2)	(3)	(4)	(5)	(6)
67 Kelurahan Sawahan	-	-	7	-	7
68 Kelurahan Tanah Mas	-	1	6	-	7
Kotawaringin Timur 2022	39	895	3 135	1 344	5 413
2021	47	796	3 129	1 418	5 390
2020	51	843	3 028	1 485	5 407
2019	56	925	3 109	1 580	5 670
2018	59	816	2 737	1 640	5 252

Sumber/*Source*: Badan Kepegawaian dan Pengembangan Sumber Daya Manusia Kabupaten Kotawaringin Timur/*Regional Civil Servant Agency of Kotawaringin Timur Regency*

Tabel
Table 2.3.8

Jumlah Pegawai Negeri Sipil Menurut Kelompok Umur dan Jenis Kelamin di Kotawaringin Timur, 2021-2022
Number of Civil Servants by Age Group and Sex in Kotawaringin Timur Regency, 2021-2022

Kelompok Umur Age Group	2021			2022		
	Laki-laki Male	Perempuan Female	Jumlah Total	Laki-laki Male	Perempuan Female	Jumlah Total
(1)	(2)	(3)	(4)	(5)	(6)	(7)
18 - 20	-	-	-	5	5	10
21 - 25	33	63	96	35	75	110
26 - 30	151	275	426	198	355	553
31 - 35	203	422	625	200	384	584
36 - 40	286	514	800	275	514	789
41 - 45	365	400	765	348	450	798
46 - 50	383	414	797	358	386	744
51 - 55	602	527	1 129	556	494	1 050
56 - 60	404	348	752	398	377	775
Kotawaringin Timur	2 427	2 963	5 390	2 373	3 040	5 413

Sumber/Source: Badan Kepegawaian dan Pengembangan Sumber Daya Manusia Kabupaten Kotawaringin Timur/Regional Civil Servant Agency of Kotawaringin Timur Regency

Tabel
Table 2.3.9

Jumlah Pegawai Negeri Sipil Menurut Masa Kerja dan Jenis Kelamin di Kotawaringin Timur, 2021-2022
Number of Civil Servants by Work Period and Sex in Kotawaringin Timur Regency, 2021-2022

Masa Kerja Work Period (tahun/year)	2021			2022		
	Laki-laki Male	Perempuan Female	Jumlah Total	Laki-laki Male	Perempuan Female	Jumlah Total
(1)	(2)	(3)	(4)	(5)	(6)	(7)
00-04	293	520	813	389	663	1052
05-09	186	216	402	120	233	353
10-14	638	822	1460	530	697	1227
15-19	230	343	573	377	460	837
20-24	249	218	467	216	182	398
25-29	315	279	594	296	276	572
30-34	302	267	569	217	214	431
35-39	212	295	507	227	310	537
40+	2	3	5	1	5	6
Kotawaringin Timur	2 427	2 963	5 390	2 373	3 040	5 413

Sumber/Source: Badan Kepegawaian dan Pengembangan Sumber Daya Manusia Kabupaten Kotawaringin Timur/Regional Civil Servant Agency of Kotawaringin Timur Regency

Tabel
Table 2.3.10

Jumlah Pegawai Pemerintah dengan Perjanjian Kerja P3K Menurut Jenis Kelamin dan Kecamatan di Kotawaringin Timur, 2022
Number of Government Employees with Work Agreements by Sex and District in Kotawaringin Timur Regency, 2022

Kecamatan Subdistrict	2022		
	Laki-laki Male	Perempuan Female	Jumlah Total
(1)	(2)	(3)	(4)
Mentaya Hilir Selatan	6	11	17
Teluk Sampit	7	12	19
Pulau Hanaut	6	14	20
Mentawa Baru Ketapang	16	37	53
Seranau	4	6	10
Mentaya Hilir Utara	8	11	19
Kota Besi	11	12	23
Telawang	9	11	20
Baamang	9	11	20
Cempaga	6	12	18
Cempaga Hulu	11	15	26
Parenggean	8	25	33
Tualan Hulu	2	3	5
Mentaya Hulu	7	15	22
Bukit Santuai	3	9	12
Antang Kalang	4	19	23
Telaga Antang	6	17	23
Kotawaringin Timur	123	240	363

Sumber/Source: Badan Kepegawaian dan Pengembangan Sumber Daya Manusia Kabupaten Kotawaringin Timur/Regional Civil Servant Agency of Kotawaringin Timur Regency

2.4 KEUANGAN DAERAH GOVERNMENT FINANCE

Tabel 2.4.1 Realisasi Pendapatan Pemerintah Kabupaten Kotawaringin Timur Menurut Jenis Pendapatan (ribu rupiah), 2013–2022
Actual Revenues of Government of Kotawaringin Timur Regency by Source of Revenues (thousand rupiahs), 2013–2022

Jenis Pendapatan/Kind of Revenues	2013	2014
(1)	(2)	(3)
1. Pendapatan Asli Daerah (PAD)/Regional Revenue	132536 664 627,77	171262 043 654,20
1.1 Pajak Daerah/Regional Tax	22304 176 891,00	35108 260 119,00
1.2 Retribusi Daerah/Regional Retribution	11231 584 343,00	10296 258 196,00
1.3 Hasil Perusahaan Milik Daerah dan Pengelolaan Kekayaan Daerah yang Dipisahkan/ Regional-Owned Company Revenue and Separated Management of Regional Wealth	4092 453 073,65	3854 322 344,30
1.4 Lain-lain PAD yang Sah/Other Regional Revenue	94908 450 320,12	122003 202 994,90
2. Dana Perimbangan/Balance Funds	876666 277 680,00	933853 496 212,00
2.1 Bagi Hasil Pajak/Tax Sharing Revenue		60943 916 479,00
2.2 Bagi Hasil Bukan Pajak/Sumber Daya Alam Non-Tax Sharing Revenue/Natural Resources	110989 020 680,00	58370 687 733,00
2.3 Dana Alokasi Umum/General Allocation Fund	708665 917 000,00	778842 792 000,00
2.4 Dana Alokasi Khusus/Special Allocation Fund	57011 340 000,00	35696 100 000,00
2.5 Dana Desa	-	-
2.6 Dana Insentif Daerah (DID)	-	-
3. Lain-lain Pendapatan yang Sah/Other Revenue	173951 243 800,43	172847 946 803,53
3.1 Pendapatan Hibah/Grant	10 000 000,00	528 353 000,00
3.2 Dana Darurat/Emergency Fund	-	-
3.3 Dana Bagi Hasil Pajak dari Provinsi dan Pemerintah Daerah Lainnya/ Tax Sharing Revenue from Provincial and Other Regional Governments	78149 460 800,43	90624 677 803,53
3.4 Dana Penyesuaian dan Otonomi Daerah/ Regional Adjustment and Autonomy Fund	89642 183 000,00	73864 916 000,00
3.5 Bantuan Keuangan dari Provinsi atau Pemerintah Daerah Lainnya/ Financial Assistance from Provincial or Other Regional Governments	-	-
3.6 Lainnya/Others	6149 600 000,00	7830 000 000,00
Jumlah/Total	1183154 186 108,20	1277963 486 669,73

Lanjutan Tabel/*Continued Table 2.4.1*

Jenis Pendapatan/ <i>Kind of Revenues</i>	2015	2016
(1)	(4)	(5)
1. Pendapatan Asli Daerah (PAD)/<i>Regional Revenue</i>	159171 936 055,15	189 388 000 097,05
1.1 Pajak Daerah/ <i>Regional Tax</i>	38005 168 479,00	53 246 874 765,00
1.2 Retribusi Daerah/ <i>Regional Retribution</i>	12796 173 009,00	13 559 722 727,00
1.3 Hasil Perusahaan Milik Daerah dan Pengelolaan Kekayaan Daerah yang Dipisahkan/ <i>Regional-Owned Company Revenue and Separated Management of Regional Wealth</i>	5747 690 957,16	5 772 223 972,70
1.4 Lain-lain PAD yang Sah/ <i>Other Regional Revenue</i>	102622 903 609,99	116 809 178 632,35
2. Dana Perimbangan/<i>Balance Funds</i>	968516 728 265,00	1203 679 291 956,00
2.1 Bagi Hasil Pajak/ <i>Tax Sharing Revenue</i>		135 928 824 270,00
2.2 Bagi Hasil Bukan Pajak/Sumber Daya Alam <i>Non-Tax Sharing Revenue/Natural Resources</i>	54784 110 429,00	72302 514 836,00
2.3 Dana Alokasi Umum/ <i>General Allocation Fund</i>	788804 313 000,00	832 526 925 000,00
2.4 Dana Alokasi Khusus/ <i>Special Allocation Fund</i>	52625 790 000,00	215 549 330 400,00
2.5 Dana Desa		-
2.6 Dana Insentif Daerah (DID)		-
3. Lain-lain Pendapatan yang Sah/<i>Other Revenue</i>	212808 522 494,23	290 274 963 775,02
3.1 Pendapatan Hibah/ <i>Grant</i>	6450 543 000,00	83 411 674 124,10
3.2 Dana Darurat/ <i>Emergency Fund</i>	-	-
3.3 Dana Bagi Hasil Pajak dari Provinsi dan Pemerintah Daerah Lainnya/ <i>Tax Sharing Revenue from Provincial and Other Regional Governments</i>	63817 651 494,23	93 836 725 650,92
3.4 Dana Penyesuaian dan Otonomi Daerah/ <i>Regional Adjustment and Autonomy Fund</i>	95606 603 000,00	7 796 079 000,00
3.5 Bantuan Keuangan dari Provinsi atau Pemerintah Daerah Lainnya/ <i>Financial Assistance from Provincial or Other Regional Governments</i>	-	-
3.6 Lainnya/ <i>Others</i>	46933 725 000,00	105 230 485 000,00
Jumlah/<i>Total</i>	1340497 186 814,38	1683 342 255 828,07

Lanjutan Tabel/Continued Table 2.4.1

Jenis Pendapatan/Kind of Revenues	2017	2018
(1)	(6)	(7)
1. Pendapatan Asli Daerah (PAD)/Regional Revenue	245 980 100 883,59	200 129 417 178,89
1.1 Pajak Daerah/Regional Tax	73 380 787 337,00	71 504 270 674,50
1.2 Retribusi Daerah/Regional Retribution	10 337 920 351,00	13 108 956 030,00
1.3 Hasil Perusahaan Milik Daerah dan Pengelolaan Kekayaan Daerah yang Dipisahkan/ Regional-Owned Company Revenue and Separated Management of Regional Wealth	7 220 337 721,00	8 134 426 028,00
1.4 Lain-lain PAD yang Sah/Other Regional Revenue	155 041 055 474,59	107 381 764 446,39
2. Dana Perimbangan/Balance Funds	1101 878 062 697,00	1133 632 012 934,00
2.1 Bagi Hasil Pajak/Tax Sharing Revenue	57 103 688 301,00	
2.2 Bagi Hasil Bukan Pajak/Sumber Daya Alam Non-Tax Sharing Revenue/Natural Resources	26 355 129 824,00	114 547 516 189,00
2.3 Dana Alokasi Umum/General Allocation Fund	820 559 562 000,00	820 491 554 000,00
2.4 Dana Alokasi Khusus/Special Allocation Fund	197 859 682 572,00	198 592 942 745,00
2.5 Dana Desa	-	-
2.6 Dana Insentif Daerah (DID)	-	-
3. Lain-lain Pendapatan yang Sah/Other Revenue	231 190 420 687,32	312 989 946 612,40
3.1 Pendapatan Hibah/Grant	4 382 456 000,00	51 817 247 342,39
3.2 Dana Darurat/Emergency Fund	-	-
3.3 Dana Bagi Hasil Pajak dari Provinsi dan Pemerintah Daerah Lainnya/ Tax Sharing Revenue from Provincial and Other Regional Governments	85 503 476 687,32	99 921 151 470,01
3.4 Dana Penyesuaian dan Otonomi Daerah/ Regional Adjustment and Autonomy Fund	7 500 000 000,00	34 750 000 000,00
3.5 Bantuan Keuangan dari Provinsi atau Pemerintah Daerah Lainnya/ Financial Assistance from Provincial or Other Regional Governments	-	-
3.6 Lainnya/Others	133 804 488 000,00	126 501 547 800,00
Jumlah/Total	1579 048 584 267,91	1646 751 376 725,29

Lanjutan Tabel/*Continued Table 2.4.1*

Jenis Pendapatan/ <i>Kind of Revenues</i>	2019	2020
(1)	(8)	(9)
1. Pendapatan Asli Daerah (PAD)/<i>Regional Revenue</i>	220 447 371 225,15	232 885 875 083,89
1.1 Pajak Daerah/ <i>Regional Tax</i>	72 419 846 672,00	66 053 008 127,00
1.2 Retribusi Daerah/ <i>Regional Retribution</i>	15 597 735 179,50	11 020 245 446,50
1.3 Hasil Perusahaan Milik Daerah dan Pengelolaan Kekayaan Daerah yang Dipisahkan/ <i>Regional-Owned Company Revenue and Separated Management of Regional Wealth</i>	8 124 917 212,00	8 595 948 859,00
1.4 Lain-lain PAD yang Sah/ <i>Other Regional Revenue</i>	124 304 872 161,65	147 216 672 651,39
2. Dana Perimbangan/<i>Balance Funds</i>	1224 889 582 116,00	1044 742 379 194,00
2.1 Bagi Hasil Pajak/ <i>Tax Sharing Revenue</i>	60 832 309 185,00	45 948 877 470,00
2.2 Bagi Hasil Bukan Pajak/Sumber Daya Alam <i>Non-Tax Sharing Revenue/Natural Resources</i>	36 137 075 934,00	47 266 965 170,00
2.3 Dana Alokasi Umum/ <i>General Allocation Fund</i>	843 967 281 000,00	770 071 494 000,00
2.4 Dana Alokasi Khusus/ <i>Special Allocation Fund</i>	283 952 915 997,00	181 455 042 554,00
2.5 Dana Desa	-	-
2.6 Dana Insentif Daerah (DID)	-	-
3. Lain-lain Pendapatan yang Sah/<i>Other Revenue</i>	354 718 429 655,48	339 412 340 336,98
3.1 Pendapatan Hibah/ <i>Grant</i>	68 169 155 750,00	63 428 760 000,00
3.2 Dana Darurat/ <i>Emergency Fund</i>	-	-
3.3 Dana Bagi Hasil Pajak dari Provinsi dan Pemerintah Daerah Lainnya/ <i>Tax Sharing Revenue from Provincial and Other Regional Governments</i>	121 077 143 905,48	89 753 831 949,98
3.4 Dana Penyesuaian dan Otonomi Daerah/ <i>Regional Adjustment and Autonomy Fund</i>	12 464 431 000,00	28 297 831 000,00
3.5 Bantuan Keuangan dari Provinsi atau Pemerintah Daerah Lainnya/ <i>Financial Assistance from Provincial or Other Regional Governments</i>	-	-
3.6 Lainnya/ <i>Others</i>	153 007 699 000,00	157 931 917 387,00
Jumlah/<i>Total</i>	1800 055 382 996,63	1617 040 594 614,87

Lanjutan Tabel/*Continued Table 2.4.1*

Jenis Pendapatan/ <i>Kind of Revenues</i>	2021	2022*
(1)	(10)	(11)
1. Pendapatan Asli Daerah (PAD)/<i>Regional Revenue</i>	295 889 683 554,86	302 877 567 739,92
1.1 Pajak Daerah/ <i>Regional Tax</i>	65 511 075 606,00	97 429 028 779,01
1.2 Retribusi Daerah/ <i>Regional Retribution</i>	12 075 078 816,00	11 326 288 439,00
1.3 Hasil Perusahaan Milik Daerah dan Pengelolaan Kekayaan Daerah yang Dipisahkan/ <i>Regional-Owned Company Revenue and Separated Management of Regional Wealth</i>	12 188 994 863,00	12 809 375 699,00
1.4 Lain-lain PAD yang Sah/ <i>Other Regional Revenue</i>	206 114 534 269,86	181 312 874 822,91
2. Dana Perimbangan/<i>Balance Funds</i>	1486 261 140 024,51	1409 991 686 512,00
2.1 Bagi Hasil Pajak/ <i>Tax Sharing Revenue</i>	114 999 210 569,51	255 155 489 918,00
2.2 Bagi Hasil Bukan Pajak/Sumber Daya Alam <i>Non-Tax Sharing Revenue/Natural Resources</i>	233 393 814 027,00	-
2.3 Dana Alokasi Umum/ <i>General Allocation Fund</i>	760 946 119 000,00	759 503 614 000,00
2.4 Dana Alokasi Khusus/ <i>Special Allocation Fund</i>	214 710 155 244,00	228 631 200 594,00
2.5 Dana Desa	162 211 841 184,00	144 196 324 000,00
2.6 Dana Insentif Daerah (DID)	0,00	22 505 058 000,00
3. Lain-lain Pendapatan yang Sah/<i>Other Revenue</i>	44 156 805 158,40	185 889 831 895,23
3.1 Pendapatan Hibah/ <i>Grant</i>	1 937 868 311,40	1 635 967 486,00
3.2 Dana Darurat/ <i>Emergency Fund</i>	-	-
3.3 Dana Bagi Hasil Pajak dari Provinsi dan Pemerintah Daerah Lainnya/ <i>Tax Sharing Revenue from Provincial and Other Regional Governments</i>	-	163 916 761 691,23
3.4 Dana Penyesuaian dan Otonomi Daerah/ <i>Regional Adjustment and Autonomy Fund</i>	-	-
3.5 Bantuan Keuangan dari Provinsi atau Pemerintah Daerah Lainnya/ <i>Financial Assistance from Provincial or Other Regional Governments</i>	-	20.150.000.000,00
3.6 Lainnya/ <i>Others</i>	42 218 936 847,00	187 102 718,00
Jumlah/<i>Total</i>	1826 307 628 737,77	1898 759 086 147,15

Catatan/*Note*: *Data Unaudited APBSumber/*Source*: BPKAD- Badan Pengelola Keuangan dan Aset Daerah Kabupaten Kotawaringin Timur/BPKAD- Regional Financial and Assets Management Office of Kotawaringin Timur Regency

Tabel
Table 2.4.2**Realisasi Belanja Pemerintah Kabupaten Kotawaringin Timur Menurut Jenis Belanja (ribu rupiah), 2013–2022**
Actual Expenditures of Government of Kotawaringin Timur Regency by Kind of Expenditures (thousand rupiahs), 2013–2022

Jenis Belanja Kind of Expenditures	2013	2014	2015
(1)	(2)	(3)	(4)
1. Belanja Tidak Langsung/Indirect Expenditures	513 810 046 129,75	516 591 330 511,00	749 026 115 978,50
1.1 Belanja Pegawai/Personnel Expenditures	417 576 467 516,75	443 890 697 463,00	521 720 765 146,50
1.2 Belanja Bunga/Interest Expenditures	-	-	-
1.3 Belanja Subsidi/Subsidies Expenditures	-	-	-
1.4 Belanja Hibah/Grant Expenditures	18 245 650 393,00	28 213 112 318,00	91 949 427 504,00
1.5 Belanja Bantuan Sosial/Social Aid Expenditures	45 176 100 100,00	886 350 000,00	3 509 797 150,00
1.6 Belanja Bagi Hasil kepada Provinsi/ Kabupaten/Kota /Sharing Fund Expenditure to Provincial/District/City and Village Government	938 100 000,00	927 500 000,00	3 451 758 982,00
1.7 Belanja Bantuan Keuangan kepada Provinsi/ Kabupaten/ Kota dan Pemerintah Desa/Financial Assistance Expenditure to Provincial/ District/City and Village Government	31 141 738 120,00	42 065 817 030,00	127 751 655 196,00
1.8 Belanja Tidak Terduga/Unpredicted Expenditures	731 990 000,00	607 853 700,00	642 712 000,00
2. Belanja Langsung/Direct Expenditures	663 212 129 864,20	792 685 730 315,42	690 608 428 086,84
2.1 Belanja Pegawai/Personnel Expenditures	50 321 179 107,00	15 581 797 450,00	14 899 168 700,00
2.2 Belanja Barang dan Jasa Goods and Services Expenditures	246 871 192 884,29	349 973 433 234,92	386 161 074 598,84
2.3 Belanja Modal/Capital Expenditure	366 019 757 872,91	427 130 499 630,50	289 548 184 788,00
Jumlah/Total	1 177 022 175 993,95	1 309 277 060 826,42	1 439 634 544 065,34

Lanjutan Tabel/Continued Table 2.4.2

Jenis Belanja <i>Kind of Expenditures</i>	2016	2017	2018
(1)	(5)	(6)	(7)
1. Belanja Tidak Langsung/Indirect Expenditures	791 922 008 394,80	794 010 573 909,00	809 501 986 274,00
1.1 Belanja Pegawai/Personnel Expenditures	517 257 055 373,80	518 810 698 895,00	536 092 983 365,00
1.2 Belanja Bunga/Interest Expenditures	-	-	-
1.3 Belanja Subsidi/Subsidies Expenditures	-	-	-
1.4 Belanja Hibah/Grant Expenditures	46 358 976 822,00	39 678 832 049,00	42 605 526 173,00
1.5 Belanja Bantuan Sosial/Social Aid Expenditures	1 675 554 500,00	1 334 018 500,00	1 693 644 500,00
1.6 Belanja Bagi Hasil kepada Provinsi/ Kabupaten/Kota /Sharing Fund Expenditure to Provincial/District/City and Village Government	5 376 062 780,00	5 564 686 985,00	7 019 749 200,00
1.7 Belanja Bantuan Keuangan kepada Provinsi/ Kabupaten/ Kota dan Pemerintah Desa/Financial Assistance Expenditure to Provincial/ District/City and Village Government	221 049 008 419,00	227 713 952 290,00	221 301 447 390,00
1.8 Belanja Tidak Terduga/Unpredicted Expenditures	205 350 500,00	908 385 190,00	788 635 646,00
2. Belanja Langsung/Direct Expenditures	748 105 914 096,84	718 900 884 625,97	840 698 539 442,10
2.1 Belanja Pegawai/Personnel Expenditures	16 074 915 390,00	21 111 972 153,00	18 533 829 240,00
2.2 Belanja Barang dan Jasa Goods and Services Expenditures	438 395 529 157,46	441 703 316 168,73	477 958 240 355,47
2.3 Belanja Modal/Capital Expenditure	293 635 469 549,38	256 085 596 304,24	344 206 469 846,63
Jumlah/Total	1 540 027 922 491,64	1 512 911 458 534,97	1 650 200 525 716,10

Lanjutan Tabel/Continued Table 2.4.2

Jenis Belanja <i>Kind of Expenditures</i>	2019	2020	2021
(1)	(6)	(7)	(8)
1. Belanja Tidak Langsung/Indirect Expenditures	897 709 341 307,87	874 033 212 938,00	928 812 443 525,84
1.1 Belanja Pegawai/Personnel Expenditures	577 619 994 797,00	541 203 962 068,00	598 232 085 339,00
1.2 Belanja Bunga/Interest Expenditures	-	-	-
1.3 Belanja Subsidi/Subsidies Expenditures	-	-	-
1.4 Belanja Hibah/Grant Expenditures	56 393 519 720,87	66 347 763 000,00	66 884 695 877,84
1.5 Belanja Bantuan Sosial/Social Aid Expenditures	3 011 922 600,00	610 471 600,00	680 866 750,00
1.6 Belanja Bagi Hasil kepada Provinsi/ Kabupaten/Kota /Sharing Fund Expenditure to Provincial/District/City and Village Government	8 990 658 170,00	-	9 136 749 480,00
1.7 Belanja Bantuan Keuangan kepada Provinsi/ Kabupaten/ Kota dan Pemerintah Desa/Financial Assistance Expenditure to Provincial/ District/City and Village Government	251 381 210 796,00	231 603 592 316,00	251 687 573 026,00
1.8 Belanja Tidak Terduga/Unpredicted Expenditures	312 035 224,00	34 267 423 954,00	2 190 473 053,00
2. Belanja Langsung/Direct Expenditures	1 030 596 766 275,52	809 237 685 361,35	876 642 713 710,87
2.1 Belanja Pegawai/Personnel Expenditures	17 880 944 017,00	12 185 479 037,00	-
2.2 Belanja Barang dan Jasa Goods and Services Expenditures	531 052 617 482,52	513 702 368 835,35	605 109 686 190,96
2.3 Belanja Modal/Capital Expenditure	481 663 204 776,00	283 349 837 489,00	271 533 027 519,91
Jumlah/Total	1 928 306 107 583,39	1 683 270 898 299,35	1 805 455 157 236,71

Lanjutan Tabel/*Continued Table 2.4.2*

Jenis Belanja <i>Kind of Expenditures</i>	2022*
(1)	(9)
1. Belanja Tidak Langsung/<i>Indirect Expenditures</i>	304 069 424 016,00
1.1 Belanja Pegawai/ <i>Personnel Expenditures</i>	-
1.2 Belanja Bunga/ <i>Interest Expenditures</i>	-
1.3 Belanja Subsidi/ <i>Subsidies Expenditures</i>	5 025 300 000,00
1.4 Belanja Hibah/ <i>Grant Expenditures</i>	56 249 898 321,00
1.5 Belanja Bantuan Sosial/ <i>Social Aid Expenditures</i>	2 978 507 000,00
1.6 Belanja Bagi Hasil kepada Provinsi/Kabupaten/Kota <i>/Sharing Fund Expenditure to Provincial/District/City and Village Government</i>	-
1.7 Belanja Bantuan Keuangan kepada Provinsi/ Kabupaten/ Kota dan Pemerintah Desa/ <i>Financial Assistance Expenditure to Provincial/ District/City and Village Government</i>	235 740 726 262,00
1.8 Belanja Tidak Terduga/ <i>Unpredicted Expenditures</i>	4 074 992 433,00
2. Belanja Langsung/<i>Direct Expenditures</i>	1 594 821 701 365,39
2.1 Belanja Pegawai/ <i>Personnel Expenditures</i>	665.496.473.869,00
2.2 Belanja Barang dan Jasa <i>Goods and Services Expenditures</i>	606 439 341 878,11
2.3 Belanja Modal/ <i>Capital Expenditure</i>	322.885.885.618,28
Jumlah/<i>Total</i>	1 898 891 125 381,39

Catatan/*Note*: *Data Unaudited APBSumber/*Source*: BPKAD- Badan Pengelola Keuangan dan Aset Daerah Kabupaten Kotawaringin Timur/BPKAD- Regional Financial and Assets Management Office of Kotawaringin Timur Regency

Tabel
Table 2.4.3

**Anggaran Pendapatan Pemerintah Kabupaten
Kotawaringin Timur Menurut Jenis Pendapatan (ribu
rupiah), 2013–2022**
**Budget Revenues of Government of Kotawaringin Timur
Regency by Source of Revenues (thousand rupiahs),
2013–2022**

Jenis Pendapatan/Kind of Revenues	2013	2014
(1)	(2)	(3)
1. Pendapatan Asli Daerah (PAD)/Regional Revenue	125 658 380 288,00	142 921 120 244,30
1.1 Pajak Daerah/Regional Tax	21 579 670 288,00	30 965 000 000,00
1.2 Retribusi Daerah/Regional Retribution	9 848 177 500,00	10 171 694 400,00
1.3 Hasil Perusahaan Milik Daerah dan Pengelolaan Kekayaan Daerah yang Dipisahkan/ Regional-Owned Company Revenue and Separated Management of Regional Wealth	4 410 332 000,00	3 854 322 344,30
1.4 Lain-lain PAD yang Sah/Other Regional Revenue	89 820 200 500,00	97 930 103 500,00
2. Dana Perimbangan/Balance Funds	859 593 730 132,00	944 011 377 298,00
2.1 Bagi Hasil Pajak/Tax Sharing Revenue		
2.2 Bagi Hasil Bukan Pajak/Sumber Daya Alam Non-Tax Sharing Revenue/Natural Resources	93 916 473 132,00	129 472 485 298,00
2.3 Dana Alokasi Umum/General Allocation Fund	708 665 917 000,00	778 842 792 000,00
2.4 Dana Alokasi Khusus/Special Allocation Fund	57 011 340 000,00	35 696 100 000,00
2.5 Dana Desa	-	-
2.6 Dana Insentif Daerah (DID)	-	-
3. Lain-lain Pendapatan yang Sah/Other Revenue	188 904 070 586,29	184 116 608 530,06
3.1 Pendapatan Hibah/Grant	-	-
3.2 Dana Darurat/Emergency Fund	-	-
3.3 Dana Bagi Hasil Pajak dari Provinsi dan Pemerintah Daerah Lainnya/ Tax Sharing Revenue from Provincial and Other Regional Governments	93 112 287 586,29	102 421 692 530,06
3.4 Dana Penyesuaian dan Otonomi Daerah/ Regional Adjustment and Autonomy Fund	89 642 183 000,00	73 864 916 000,00
3.5 Bantuan Keuangan dari Provinsi atau Pemerintah Daerah Lainnya/ Financial Assistance from Provincial or Other Regional Governments	6 149 600 000,00	7 830 000 000,00
3.6 Lainnya/Others	-	-
Jumlah/Total	1 174 156 181 006,29	1 271 049 106 072,36

Lanjutan Tabel/*Continued Table 2.4.3*

Jenis Pendapatan/ <i>Kind of Revenues</i>	2015	2016
(1)	(4)	(5)
1. Pendapatan Asli Daerah (PAD)/<i>Regional Revenue</i>	171 029 628 083,75	180 025 392 949,57
1.1 Pajak Daerah/ <i>Regional Tax</i>	36 510 240 126,59	39 512 434 000,00
1.2 Retribusi Daerah/ <i>Regional Retribution</i>	12 701 331 000,00	14 248 193 800,00
1.3 Hasil Perusahaan Milik Daerah dan Pengelolaan Kekayaan Daerah yang Dipisahkan/ <i>Regional-Owned Company Revenue and Separated Management of Regional Wealth</i>	5 747 690 957,16	5 698 978 749,57
1.4 Lain-lain PAD yang Sah/ <i>Other Regional Revenue</i>	116 070 366 000,00	120 565 786 400,00
2. Dana Perimbangan/<i>Balance Funds</i>	977 280 265 000,00	1 241 515 046 000,00
2.1 Bagi Hasil Pajak/ <i>Tax Sharing Revenue</i>	135 464 302 000,00	117 062 316 000,00
2.2 Bagi Hasil Bukan Pajak/Sumber Daya Alam <i>Non-Tax Sharing Revenue/Natural Resources</i>		28 661 265 000,00
2.3 Dana Alokasi Umum/ <i>General Allocation Fund</i>	788 804 313 000,00	832 526 925 000,00
2.4 Dana Alokasi Khusus/ <i>Special Allocation Fund</i>	53 011 650 000,00	263 264 540 000,00
2.5 Dana Desa	-	-
2.6 Dana Insentif Daerah (DID)	-	-
3. Lain-lain Pendapatan yang Sah/<i>Other Revenue</i>	260 430 903 705,25	191 379 017 700,00
3.1 Pendapatan Hibah/ <i>Grant</i>	6 450 543 000,00	-
3.2 Dana Darurat/ <i>Emergency Fund</i>	-	-
3.3 Dana Bagi Hasil Pajak dari Provinsi dan Pemerintah Daerah Lainnya/ <i>Tax Sharing Revenue from Provincial and Other Regional Governments</i>	102 460 032 705,25	81 148 532 700,00
3.4 Dana Penyesuaian dan Otonomi Daerah/ <i>Regional Adjustment and Autonomy Fund</i>	95 606 603 000,00	5 000 000 000,00
3.5 Bantuan Keuangan dari Provinsi atau Pemerintah Daerah Lainnya/ <i>Financial Assistance from Provincial or Other Regional Governments</i>	55 913 725 000,00	105 230 485 000,00
3.6 Lainnya/ <i>Others</i>	-	-
Jumlah/<i>Total</i>	1 408 740 796 789,00	1 612 919 456 649,57

Lanjutan Tabel/*Continued Table 2.4.3*

Jenis Pendapatan/ <i>Kind of Revenues</i>	2017	2018
(1)	(6)	(7)
1. Pendapatan Asli Daerah (PAD)/<i>Regional Revenue</i>	241 768 921 009,00	212 034 758 021,00
1.1 Pajak Daerah/ <i>Regional Tax</i>	43 099 211 024,00	57 860 874 120,00
1.2 Retribusi Daerah/ <i>Regional Retribution</i>	11 617 214 804,00	12 336 617 454,00
1.3 Hasil Perusahaan Milik Daerah dan Pengelolaan Kekayaan Daerah yang Dipisahkan/ <i>Regional-Owned Company Revenue and Separated Management of Regional Wealth</i>	4 238 380 644,00	8 100 233 590,00
1.4 Lain-lain PAD yang Sah/ <i>Other Regional Revenue</i>	182 814 114 537,00	133 737 032 857,00
2. Dana Perimbangan/<i>Balance Funds</i>	1 149 656 835 000,00	1 128 582 157 000,00
2.1 Bagi Hasil Pajak/ <i>Tax Sharing Revenue</i>	83 276 131 600,00	66 054 724 000,00
2.2 Bagi Hasil Bukan Pajak/Sumber Daya Alam <i>Non-Tax Sharing Revenue/Natural Resources</i>	26 918 033 400,00	27 515 135 000,00
2.3 Dana Alokasi Umum/ <i>General Allocation Fund</i>	820 559 562 000,00	820 559 562 000,00
2.4 Dana Alokasi Khusus/ <i>Special Allocation Fund</i>	218 903 108 000,00	214 452 736 000,00
2.5 Dana Desa	-	-
2.6 Dana Insentif Daerah (DID)	-	-
3. Lain-lain Pendapatan yang Sah/<i>Other Revenue</i>	222 453 020 700,00	321 515 752 300,00
3.1 Pendapatan Hibah/ <i>Grant</i>	-	-
3.2 Dana Darurat/ <i>Emergency Fund</i>	-	-
3.3 Dana Bagi Hasil Pajak dari Provinsi dan Pemerintah Daerah Lainnya/ <i>Tax Sharing Revenue from Provincial and Other Regional Governments</i>	81 148 532 700,00	69 541 120 000,00
3.4 Dana Penyesuaian dan Otonomi Daerah/ <i>Regional Adjustment and Autonomy Fund</i>	7 500 000 000,00	87 741 572 300,00
3.5 Bantuan Keuangan dari Provinsi atau Pemerintah Daerah Lainnya/ <i>Financial Assistance from Provincial or Other Regional Governments</i>	133 804 488 000,00	34 750 000 000,00
3.6 Lainnya/ <i>Others</i>	-	129 483 060 000,00
Jumlah/<i>Total</i>	1 613 878 776 709,00	1 662 132 667 321,00

Lanjutan Tabel/*Continued Table 2.4.3*

Jenis Pendapatan/ <i>Kind of Revenues</i>	2019	2020
(1)	(8)	(9)
1. Pendapatan Asli Daerah (PAD)/<i>Regional Revenue</i>	245 907 566 075,00	418 095 783 674,00
1.1 Pajak Daerah/ <i>Regional Tax</i>	73 500 000 000,00	265 329 103 951,00
1.2 Retribusi Daerah/ <i>Regional Retribution</i>	16 367 494 800,00	12 719 779 033,00
1.3 Hasil Perusahaan Milik Daerah dan Pengelolaan Kekayaan Daerah yang Dipisahkan/ <i>Regional-Owned Company Revenue and Separated Management of Regional Wealth</i>	8 391 483 475,00	8 595 948 859,00
1.4 Lain-lain PAD yang Sah/ <i>Other Regional Revenue</i>	147 648 587 800,00	131 450 951 831,00
2. Dana Perimbangan/<i>Balance Funds</i>	1 284 523 823 000,00	1 045 078 758 000,00
2.1 Bagi Hasil Pajak/ <i>Tax Sharing Revenue</i>	101 847 227 000,00	58 086 341 000,00
2.2 Bagi Hasil Bukan Pajak/Sumber Daya Alam <i>Non-Tax Sharing Revenue/Natural Resources</i>	38 041 606 000,00	34 642 804 000,00
2.3 Dana Alokasi Umum/ <i>General Allocation Fund</i>	843 967 281 000,00	772 439 994 000,00
2.4 Dana Alokasi Khusus/ <i>Special Allocation Fund</i>	300 667 709 000,00	179 909 619 000,00
2.5 Dana Desa	-	-
2.6 Dana Insentif Daerah (DID)	-	-
3. Lain-lain Pendapatan yang Sah/<i>Other Revenue</i>	323 570 742 302,00	395 561 150 300,00
3.1 Pendapatan Hibah/ <i>Grant</i>	69 541 120 000,00	87 522 620 000,00
3.2 Dana Darurat/ <i>Emergency Fund</i>	-	-
3.3 Dana Bagi Hasil Pajak dari Provinsi dan Pemerintah Daerah Lainnya/ <i>Tax Sharing Revenue from Provincial and Other Regional Governments</i>	87 741 572 302,00	121 741 572 300,00
3.4 Dana Penyesuaian dan Otonomi Daerah/ <i>Regional Adjustment and Autonomy Fund</i>	12 464 431 000,00	28 297 573 000,00
3.5 Bantuan Keuangan dari Provinsi atau Pemerintah Daerah Lainnya/ <i>Financial Assistance from Provincial or Other Regional Governments</i>	-	-
3.6 Lainnya/ <i>Others</i>	153 823 619 000,00	157 999 385 000,00
Jumlah/<i>Total</i>	1 854 002 131 377,00	1 858 735 691 974,00

Lanjutan Tabel/*Continued Table 2.4.3*

Jenis Pendapatan/ <i>Kind of Revenues</i>	2021	2022
(1)	(10)	(11)
1. Pendapatan Asli Daerah (PAD)/<i>Regional Revenue</i>	493 960 475 674,00	566 955 071 300,00
1.1 Pajak Daerah/ <i>Regional Tax</i>	334 035 039 821,00	406 403 805 000,00
1.2 Retribusi Daerah/ <i>Regional Retribution</i>	16 817 494 800,00	16 437 473 800,00
1.3 Hasil Perusahaan Milik Daerah dan Pengelolaan Kekayaan Daerah yang Dipisahkan/ <i>Regional-Owned Company Revenue and Separated Management of Regional Wealth</i>	12 086 047 918,00	12 086 047 900,00
1.4 Lain-lain PAD yang Sah/ <i>Other Regional Revenue</i>	131 021 893 135,00	132 027 744 600,00
2. Dana Perimbangan/<i>Balance Funds</i>	1 432 439 738 926,00	1 433 973 519 876,00
2.1 Bagi Hasil Pajak/ <i>Tax Sharing Revenue</i>	144 207 664 926,00	230 407 779 876,00
2.2 Bagi Hasil Bukan Pajak/Sumber Daya Alam <i>Non-Tax Sharing Revenue/Natural Resources</i>	118 309 935 000,00	-
2.3 Dana Alokasi Umum/ <i>General Allocation Fund</i>	760 946 119 000,00	761 133 294 000,00
2.4 Dana Alokasi Khusus/ <i>Special Allocation Fund</i>	246 620 814 000,00	287 710 813 000,00
2.5 Dana Desa	162 355 206 000,00	144 196 324 000,00
2.6 Dana Insentif Daerah (DID)	-	10 525 309 000,00
3. Lain-lain Pendapatan yang Sah/<i>Other Revenue</i>	70 483 260 000,00	176 357 664 000,00
3.1 Pendapatan Hibah/ <i>Grant</i>	-	-
3.2 Dana Darurat/ <i>Emergency Fund</i>	-	-
3.3 Dana Bagi Hasil Pajak dari Provinsi dan Pemerintah Daerah Lainnya/ <i>Tax Sharing Revenue from Provincial and Other Regional Governments</i>	-	156 207 664 000,00
3.4 Dana Penyesuaian dan Otonomi Daerah/ <i>Regional Adjustment and Autonomy Fund</i>	-	-
3.5 Bantuan Keuangan dari Provinsi atau Pemerintah Daerah Lainnya/ <i>Financial Assistance from Provincial or Other Regional Governments</i>	-	20 150 000 000,00
3.6 Lainnya/ <i>Others</i>	70 483 260 000,00	-
Jumlah/<i>Total</i>	1 996 883 474 600,00	2 177 286 255 176,00

Sumber/*Source*: BPKAD- Badan Pengelola Keuangan dan Aset Daerah Kabupaten Kotawaringin Timur/BPKAD- Regional Financial and Assets Management Office of Kotawaringin Timur Regency

Tabel 2.4.4
Table

Anggaran Belanja Pemerintah Kabupaten Kotawaringin Timur Menurut Jenis Belanja (ribu rupiah), 2013–2022
Actual Expenditures of Government of Kotawaringin Timur Regency by Kind of Expenditures (thousand rupiahs), 2013–2022

Jenis Belanja <i>Kind of Expenditures</i>	2013	2014	2015
(1)	(2)	(3)	(4)
1. Belanja Tidak Langsung/<i>Indirect Expenditures</i>	578 968 375 567,00	546 057 632 707,26	783 278 088 179,91
1.1 Belanja Pegawai/ <i>Personnel Expenditures</i>	454 070 884 370,00	457 263 417 311,00	524 243 021 929,00
1.2 Belanja Bunga/ <i>Interest Expenditures</i>	-	-	-
1.3 Belanja Subsidi/ <i>Subsidies Expenditures</i>	-	-	-
1.4 Belanja Hibah/ <i>Grant Expenditures</i>	20 956 139 379,00	37 977 052 500,00	120 912 425 125,00
1.5 Belanja Bantuan Sosial/ <i>Social Aid Expenditures</i>	70 233 741 547,00	4 317 438 866,26	4 481 664 353,00
1.6 Belanja Bagi Hasil kepada Provinsi/ Kabupaten/Kota / <i>Sharing Fund Expenditure to Provincial/District/City and Village Government</i>	938 100 000,00	980 500 000,00	3 451 758 982,00
1.7 Belanja Bantuan Keuangan kepada Provinsi/ Kabupaten/ Kota dan Pemerintah Desa/ <i>Financial Assistance Expenditure to Provincial/ District/City and Village Government</i>	31 769 510 271,00	44 519 224 030,00	129 189 217 790,91
1.8 Belanja Tidak Terduga/ <i>Unpredicted Expenditures</i>	1 000 000 000,00	1 000 000 000,00	1 000 000 000,00
2. Belanja Langsung/<i>Direct Expenditures</i>	734 533 044 263,00	863 974 408 022,00	717 877 973 609,30
2.1 Belanja Pegawai/ <i>Personnel Expenditures</i>	54 803 337 423,00	18 721 836 350,00	16 545 452 000,00
2.2 Belanja Barang dan Jasa <i>Goods and Services Expenditures</i>	292 277 295 585,00	403 079 908 513,00	397 148 184 786,30
2.3 Belanja Modal/ <i>Capital Expenditure</i>	387 452 411 255,00	442 172 663 159,00	304 184 336 823,00
Jumlah/<i>Total</i>	1 313 501 419 830,00	1 410 032 040 729,26	1 501 156 061 789,21

Lanjutan Tabel/Continued Table 2.4.4

Jenis Belanja <i>Kind of Expenditures</i>	2016	2017	2018
(1)	(5)	(6)	(7)
1. Belanja Tidak Langsung/Indirect Expenditures	900 043 274 742,00	883 682 630 464,76	877 952 132 696,00
1.1 Belanja Pegawai/Personnel Expenditures	604 864 587 317,00	586 787 553 475,00	577 493 640 514,00
1.2 Belanja Bunga/Interest Expenditures	-	-	-
1.3 Belanja Subsidi/Subsidies Expenditures	-	-	-
1.4 Belanja Hibah/Grant Expenditures	64 347 976 080,00	55 537 236 040,00	62 947 392 057,00
1.5 Belanja Bantuan Sosial/Social Aid Expenditures	2 748 591 926,00	4 097 689 074,76	3 304 648 935,00
1.6 Belanja Bagi Hasil kepada Provinsi/ Kabupaten/Kota /Sharing Fund Expenditure to Provincial/District/City and Village Government	5 376 062 780,00	5 564 686 985,00	7 019 749 200,00
1.7 Belanja Bantuan Keuangan kepada Provinsi/ Kabupaten/ Kota dan Pemerintah Desa/Financial Assistance Expenditure to Provincial/ District/City and Village Government	221 706 056 639,00	230 695 464 890,00	225 686 701 990,00
1.8 Belanja Tidak Terduga/Unpredicted Expenditures	1 000 000 000,00	1 000 000 000,00	1 500 000 000,00
2. Belanja Langsung/Direct Expenditures	731 364 958 339,73	867 740 077 303,02	999 038 819 104,92
2.1 Belanja Pegawai/Personnel Expenditures	18 407 957 200,00	24 046 667 444,00	22 390 497 334,00
2.2 Belanja Barang dan Jasa Goods and Services Expenditures	403 518 584 388,80	501 080 552 276,02	520 830 351 464,74
2.3 Belanja Modal/Capital Expenditure	309 438 416 750,93	342 612 857 583,00	455 817 970 306,18
Jumlah/Total	1 631 408 233 081,73	1 751 422 707 767,78	1 876 990 951 800,92

Lanjutan Tabel/Continued Table 2.4.4

Jenis Belanja <i>Kind of Expenditures</i>	2019	2020	2021
(1)	(8)	(9)	(10)
1. Belanja Tidak Langsung/Indirect Expenditures	973 119 731 686,00	984 356 298 833,00	349 668 825 195,00
1.1 Belanja Pegawai/Personnel Expenditures	623 728 537 159,00	595 109 756 051,00	-
1.2 Belanja Bunga/Interest Expenditures	-	-	-
1.3 Belanja Subsidi/Subsidies Expenditures	-	-	-
1.4 Belanja Hibah/Grant Expenditures	81 431 766 072,00	95 370 888 000,00	77 260 310 509,00
1.5 Belanja Bantuan Sosial/Social Aid Expenditures	3 443 783 238,00	1 446 978 153,00	781 252 000,00
1.6 Belanja Bagi Hasil kepada Provinsi/ Kabupaten/Kota /Sharing Fund Expenditure to Provincial/District/City and Village Government	8 990 658 170,00	9 528 875 183,00	13 583 705 586,00
1.7 Belanja Bantuan Keuangan kepada Provinsi/ Kabupaten/ Kota dan Pemerintah Desa/Financial Assistance Expenditure to Provincial/ District/City and Village Government	254 774 987 047,00	248 085 373 046,00	253 043 557 100,00
1.8 Belanja Tidak Terduga/Unpredicted Expenditures	750 000 000,00	34 814 428 400,00	5 000 000 000,00
2. Belanja Langsung/Direct Expenditures	1 108 773 499 573,86	980 645 820 693,00	1 648 487 657 130,00
2.1 Belanja Pegawai/Personnel Expenditures	20 436 180 677,00	16 255 175 313,00	661 773 048 324,00
2.2 Belanja Barang dan Jasa Goods and Services Expenditures	569 173 501 727,13	574 712 763 746,00	636 914 100 338,00
2.3 Belanja Modal/Capital Expenditure	519 163 817 169,73	389 677 881 634,00	349 800 508 468,00
Jumlah/Total	2 081 893 231 259,86	1 965 002 119 526,00	1 998 156 482 325,00

Lanjutan Tabel/*Continued Table 2.4.4*

Jenis Belanja <i>Kind of Expenditures</i>	2022
(1)	(11)
1. Belanja Tidak Langsung/<i>Indirect Expenditures</i>	362 926 700 418,00
1.1 Belanja Pegawai/ <i>Personnel Expenditures</i>	-
1.2 Belanja Bunga/ <i>Interest Expenditures</i>	-
1.3 Belanja Subsidi/ <i>Subsidies Expenditures</i>	6 551 004 550,00
1.4 Belanja Hibah/ <i>Grant Expenditures</i>	59 812 183 520,00
1.5 Belanja Bantuan Sosial/ <i>Social Aid Expenditures</i>	3 377 075 400,00
1.6 Belanja Bagi Hasil kepada Provinsi/Kabupaten/Kota <i>/Sharing Fund Expenditure to Provincial/District/City and Village Government</i>	-
1.7 Belanja Bantuan Keuangan kepada Provinsi/ Kabupaten/ Kota dan Pemerintah Desa/ <i>Financial Assistance Expenditure to Provincial/ District/City and Village Government</i>	288 186 436 948,00
1.8 Belanja Tidak Terduga/ <i>Unpredicted Expenditures</i>	5 000 000 000,00
2. Belanja Langsung/<i>Direct Expenditures</i>	1 899 927 858 082,00
2.1 Belanja Pegawai/ <i>Personnel Expenditures</i>	779 746 235 573,00
2.2 Belanja Barang dan Jasa <i>Goods and Services Expenditures</i>	721 554 631 945,00
2.3 Belanja Modal/ <i>Capital Expenditure</i>	398 626 990 564,00
Jumlah/<i>Total</i>	2 262 854 558 500,00

Sumber/*Source*: BPKAD- Badan Pengelola Keuangan dan Aset Daerah Kabupaten Kotawaringin Timur/BPKAD- Regional Financial and Assets Management Office of Kotawaringin Timur Regency

Tabel 2.4.5 **Anggaran Dan Realisasi Pembiayaan Daerah Kabupaten Kotawaringin Timur, 2022**
Budget and Actual of Region Cost Kotawaringin Timur Regency, 2022

Jenis Belanja <i>Kind of Expenditures</i>	Anggaran <i>Budget</i>	Realisasi <i>Actual</i>
(1)	(2)	(3)
I. Penerimaan Pembiayaan	199 690 794 268,03	200 048 910 392,03
1.1 Penggunaan SILPA	199 690 794 268,03	200 048 910 392,03
1.2 Pencairan Dana Cadangan	-	-
1.3 Hasil Penjualan Kekayaan Daerah Yang dipisahkan	-	-
1.4 Penerimaan Pinjaman Daerah	-	-
1.5 Penerimaan Kembali Pinjaman	-	-
1.6 Penerimaan Piutang Daerah	-	-
2. Pengeluaran Pembiayaan	14 015 000 000,00	14 015 000 000,00
2.1 Pembentukan Dana Cadangan	-	-
2.2 Penyertaan Modal (Investasi) daerah	14 015 000 000,00	14 015 000 000,00
2.3 Pembayaran Pokok utang	-	-
2.4 Pemberian Pinjaman Daerah	-	-
Jumlah Pembiayaan/Cost	185 675 794 268,03	186 033 910 392,03

Sumber/Source: BPKAD- Badan Pengelola Keuangan dan Aset Daerah Kabupaten Kotawaringin Timur/BPKAD- Regional Financial and Assets Management Office of Kotawaringin Timur Regency

Tabel 2.4.6 Ringkasan Laporan Realisasi Anggaran Pendapatan dan Belanja Daerah Kabupaten Kotawaringin Timur, 2022
Table Summary of Region Receipt and Expenditure of Kotawaringin Timur Regency, 2022

Jenis Belanja Kind of Expenditures	Anggaran Budget	Realisasi Actual
(1)	(2)	(3)
I. Pendapatan	2 177 286 255 176,00	1 898 759 086 147,15
1. Pendapatan Asli Daerah	566 955 071 300,00	302 877 567 739,92
2. Pendapatan Transfer	1 610 331 183 876,00	1 594 058 448 203,23
3. Lain-Lain Pendapatan Daerah yang Sah	-	1 823 070 204,00
4. Dana Perimbangan	-	-
II Belanja & Transfer	2 262 854 558 500,00	1 898 891 125 381,39
1. Belanja Pegawai	779 746 235 573,00	665 496 473 869,00
2. Belanja Barang dan Jasa	721 554 631 945,00	606 439 341 878,11
3. Belanja Hibah	59 812 183 520,00	56 249 898 321,00
4. Belanja Subsidi	6 551 004 550,00	5 025 300 000,00
5. Belanja Bantuan Sosial	3 377 075 400,00	2 978 507 000,00
6. Belanja Bagi Hasil kepada Prov./ Kab./ Kota dan Pemerintah	-	-
7. Belanja Bantuan Keuangan kepada Provinsi/Kabupaten/ Kota, Pemerintahan Desa dan Partai Politik	-	-
8. Belanja Modal	398 626 990 564,00	322 885 885 618,28
9. Belanja Tak Terduga	5 000 000 000,00	4 074 992 433,00
10. Transfer	288 186 436 948,00	235 740 726 262,00
SURPLUS/ DEFISIT	- 85 568 303 324,00	- 132 039 234,24
III. Pembiayaan Daerah		
1. Penerimaan Pembiayaan Daerah	199 690 794 268,03	200 048 910 392,03
2. Pengeluaran Pembiayaan Daerah	14 015 000 000,00	14 015 000 000,00
Pembiayaan Netto	185 675 794 268,03	186 033 910 392,03
Sisa Lebih Pembiayaan Anggaran (SILPA)	100 107 490 944,03	185 901 871 157,79

Sumber/Source: BPKAD- Badan Pengelola Keuangan dan Aset Daerah Kabupaten Kotawaringin Timur/BPKAD- Regional Financial and Assets Management Office of Kotawaringin Timur Regency

BAB 3

Penduduk & Ketenagakerjaan *Population & Employment*

Jumlah Penduduk Kabupaten Kotawaringin Timur 2022 *Population of Kotawaringin Timur Regency 2022*

226.064 Jiwa
Laki-laki
Male

436.079
jiwa

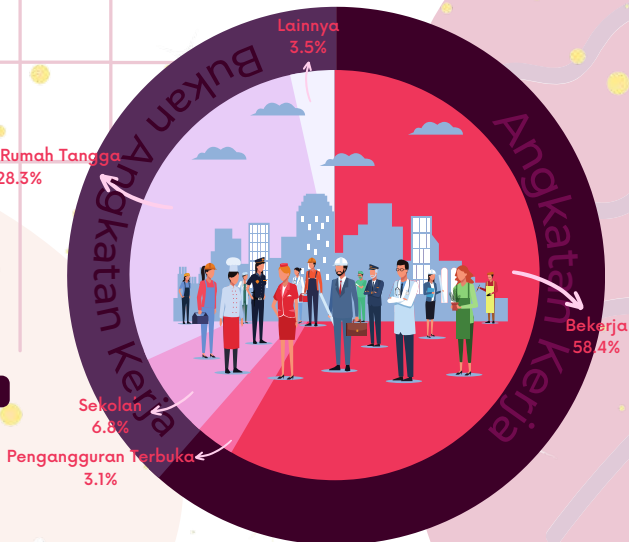
210.015 Jiwa
Perempuan
Female



UMK Kabupaten Kotawaringin Timur 2022
UMK of Kotawaringin Timur Regency 2022

Rp 3.014.733,-

Mengurus Rumah Tangga
28.3%



PENJELASAN TEKNIS

TECHNICAL NOTES

- | | |
|---|--|
| <p>1. Sumber utama data kependudukan adalah sensus penduduk yang dilaksanakan setiap sepuluh tahun sekali. Sensus Penduduk telah dilaksanakan sebanyak tujuh kali sejak Indonesia merdeka yaitu tahun 1961, 1971, 1980, 1990, 2000, 2010, dan 2020. Dalam publikasi ini, data hasil SP2020 yang disajikan merupakan angka tetap atau dari hasil pengolahan.</p> | <p>1. <i>The main source of demographic data is the population census, which is conducted every ten years. Population Census has been conducted six times since Indonesia's independence: 1961, 1971, 1980, 1990, 2000 and 2010. In this publication, the data SP2010 presented is a final figure or from the results of processing.</i></p> |
| <p>2. Penduduk Indonesia adalah semua orang yang berdomisili di wilayah teritorial Indonesia selama 6 bulan atau lebih dan atau mereka yang berdomisili kurang dari 6 bulan tetapi bertujuan menetap.</p> | <p>2. <i>Indonesian population are all people who have been domiciled in the territorial territory of indonesia for 6 months or more and or who have been domiciled for less than 6 months but aiming to settle.</i></p> |
| <p>3. Laju pertumbuhan penduduk adalah angka yang menunjukkan persentase pertambahan penduduk dalam jangka waktu tertentu.</p> | <p>3. <i>The population growth rate is a number that shows the percentage of population growth over a period of time.</i></p> |
| <p>4. Kepadatan penduduk adalah jumlah penduduk per kilometer persegi.</p> | <p>4. <i>Population density is the number of inhabitants per square kilometer.</i></p> |
| <p>5. Rasio jenis kelamin adalah perbandingan antara jumlah penduduk laki-laki dengan jumlah penduduk perempuan pada suatu daerah dan waktu tertentu. Biasanya dinyatakan dengan jumlah penduduk laki-laki untuk</p> | <p>5. <i>Sex ratio is the ratio of males population in a given area and time usually expressed as the number of males for every 100 females.</i></p> |

100 penduduk perempuan.

6. Rumah tangga adalah seseorang atau sekelompok orang yang mendiami sebagian atau seluruh bangunan fisik/sensus, dan biasanya tinggal bersama serta pengelolaan makanan dari satu dapur. Konsep makan dari satu dapur adalah jika pengurusan kebutuhan sehari-harinya dikelola bersama-sama menjadi satu.
 7. Rata-rata anggota rumah tangga adalah angka yang menunjukkan rata-rata jumlah anggota rumah tangga per rumah tangga.
 8. Sumber utama data ketenagakerjaan adalah Survei Angkatan Kerja Nasional (Sakernas). Survei ini khusus dirancang untuk mengumpulkan informasi/data ketenagakerjaan.
 9. Penduduk usia kerja adalah penduduk yang berumur 15 tahun ke atas.
 10. Angkatan kerja adalah penduduk usia kerja (15 tahun ke atas) yang bekerja atau punya pekerjaan namun sementara tidak bekerja dan pengangguran.
 11. Bekerja adalah melakukan pekerjaan dengan maksud memperoleh atau membantu memperoleh pendapatan atau keuntungan dan lamanya bekerja
6. *Household is an individual or group of people living in a physical/census building unit or part of it and usually commit on a common provision for food and other essential of living. Common provision for food means one organizing daily needs for all of household members.*
 7. *Average household size is the average number of household members per household.*
 8. *The main source of labour force is National Labour Force Survey (Sakernas). This survey is specifically designed to collect information on labour force statistics.*
 9. *Working age population is persons of 15 years and over.*
 10. *Labor force or economically active are persons of 15 years and over, who in the previous week were working, temporarily absent from work but having jobs and unemployment.*
 11. *The concept of working means activity intended to earn income by doing work or helping to do work at least one hour continuously during*

paling sedikit 1 jam secara terus menerus dalam seminggu yang lalu (termasuk pekerja keluarga tanpa upah yang membantu dalam suatu usaha/kegiatan ekonomi).

the reference week (including unpaid family worker/s for any economic activity).

12. Lapangan usaha adalah bidang kegiatan dari pekerjaan/tempat bekerja dimana seseorang bekerja. Klasifikasi lapangan usaha mengikuti Klasifikasi Baku Lapangan Usaha Indonesia (KBLI) dalam 1 digit.

12. Industry field of a person's activity or establishment. The classification of industries follows the Indonesia Standard Industrial Classification (KBLI) in one digit.
13. Status pekerjaan adalah kedudukan seseorang dalam unit usaha/kegiatan dalam melakukan pekerjaan.

13. Job status is the position of a person in a business unit / activity in carrying out work.
14. Berusaha sendiri tanpa dibantu orang lain adalah bekerja atau berusaha dengan menanggung risiko secara ekonomis, yaitu dengan tidak kembalinya ongkos produksi yang telah dikeluarkan dalam rangka usahanya tersebut, serta tidak menggunakan pekerja dibayar maupun pekerja tak dibayar, termasuk yang sifat pekerjaannya memerlukan teknologi atau keahlian khusus.

14. Self-employed without the assistance of others is to work or try to bear the risk economically, that is by not returning the production costs incurred in the framework of the business, and not using paid or unpaid workers, including those whose jobs require technology or expertise special.
15. Berusaha dibantu buruh tidak tetap/buruh tidak dibayar adalah bekerja atau berusaha atas risiko sendiri, dan menggunakan buruh/pekerja tak dibayar dan atau buruh/pekerja tidak tetap.

15. Trying to be assisted by non-permanent / unpaid workers is work or business at their own risk, and using unpaid laborers and / or non-permanent workers / workers.

16. Berusaha dibantu buruh tetap/buruh dibayar adalah berusaha atas risiko sendiri dan mempekerjakan paling sedikit satu orang buruh/pekerja tetap yang dibayar.
17. Buruh/karyawan/pegawai adalah seseorang yang bekerja pada orang lain atau instansi/kantor/ perusahaan secara tetap dengan menerima upah/gaji baik berupa uang maupun barang. Buruh yang tidak mempunyai majikan tetap, tidak digolongkan sebagai buruh/karyawan, tetapi sebagai pekerja bebas. Seseorang dianggap memiliki majikan tetap jika memiliki 1 (satu) majikan (orang/rumah tangga) yang sama dalam sebulan terakhir, khusus pada sektor bangunan batasannya tiga bulan.
18. Pekerja bebas adalah seseorang yang bekerja pada orang lain/majikan/institusi yang tidak tetap (lebih dari 1 majikan dalam sebulan terakhir) di usaha pertanian baik berupa usaha rumah tangga maupun bukan usaha rumah tangga, ataupun di nonpertanian atas dasar balas jasa dengan menerima upah atau imbalan baik berupa uang maupun barang, dan baik dengan sistem pembayaran harian maupun borongan.
16. *Attempted to be assisted by permanent workers / paid laborers is doing business at their own risk and employs at least one permanent worker / paid worker.*
17. *Worker / employee / employee is someone who works for another person or institution / office / company permanently by receiving wages/salaries in the form of money or goods. Workers who do not have permanent employers are not classified as workers / employees, but as casual workers. A person is considered to have a permanent employer if he has 1 (one) employer (person / household) in the same month, specifically in the building sector, the limit is three months.*
18. *A free worker is someone who works for another person / employer / institution who is not permanent (more than 1 employer in the past month) in agricultural business in the form of a domestic business or non-household business, or in non-agriculture on the basis of compensation by receiving wages or rewards in the form of money or goods, and both with a daily and wholesale payment system.*

19. Pekerja tak dibayar adalah seseorang yang bekerja membantu usaha untuk memperoleh penghasilan/keuntungan yang dilakukan oleh salah seorang anggota rumah tangga atau bukan anggota rumah tangga tanpa mendapat upah/gaji baik berupa uang maupun barang.
19. *Unpaid worker is someone who works to help businesses to earn income / profits made by one of the household members or non-household members without getting salary / salary in the form of money or goods.*
20. Angkatan Kerja adalah penduduk usia kerja (15 tahun dan lebih) yang bekerja, atau punya pekerjaan namun sementara tidak bekerja dan pengangguran.
20. *Labor Force is the working age population (15 years and over) who work, or have work but are temporarily unemployed and unemployed.*
21. Pengangguran adalah seseorang yang ingin bekerja dan memiliki kemampuan bekerja tetapi tidak bisa mendapatkan pekerjaan.
21. *Unemployment is someone who wants to work and has the ability to work but cannot get a job.*
22. Tingkat Partisipasi Angkatan Kerja (TPAK) Persentase penduduk usia 15 tahun keatas yang merupakan angkatan kerja. Angka ini mengindikasikan besarnya persentase penduduk usia kerja yang aktif secara ekonomi disuatu negara/wilayah.
22. *Labor Force Participation Rate (TPAK) Percentage of population aged 15 years and over who constitutes the labor force. This figure indicates the percentage of the working age population that is economically active in a country / region.*
23. Upah adalah hak pekerja/buruh yang diterima dan dinyatakan dalam bentuk uang sebagai imbalan dari pengusaha atau pemberi kerja kepada pekerja/buruh yang ditetapkan dan dibayarkan menurut suatu perjanjian kerja, kesepakatan, atau peraturan perundang-undangan,
23. *Wages are workers / laborers' rights received and expressed in money as compensation from employers or employers to workers / laborers who are determined and paid according to a work agreement, agreement, or legislation, including benefits for workers / laborers and his family for a job and / or service*

termasuk tunjangan bagi pekerja/
buruh dan keluarganya atas suatu
pekerjaan dan/atau jasa yang
telah atau akan dilakukan.

that has been or will be done.

<https://kotimkab.bps.go.id>

ULASAN**DESCRIPTION****Kependudukan**

Kabupaten Kotawaringin Timur adalah kabupaten dengan jumlah penduduk terbanyak di Provinsi Kalimantan Tengah. Menurut data proyeksi penduduk Badan Pusat Statistik Kabupaten Kotawaringin Timur pada tahun 2022 terdapat sebanyak 436.079 penduduk. Proporsi jenis kelamin total, penduduk Kabupaten Kotawaringin Timur lebih banyak didominasi oleh penduduk laki-laki dibanding dengan perempuan. Dari total 436.079 penduduk pada tahun 2022, terdapat 226.064 laki-laki atau 51,84 persen. Laju pertumbuhan penduduk di Kabupaten Kotawaringin Timur pada tahun 2021 sebesar 0,59 persen. Rasio jenis kelamin penduduk di Kabupaten Kotawaringin Timur sebesar 107 yang artinya pada setiap 100 penduduk perempuan terdapat 107 penduduk laki-laki.

Kecamatan dengan penduduk terbanyak adalah Kecamatan Mentawa Baru Ketapang dengan sebaran distribusi penduduknya sebesar 23,37 persen. Kepadatan penduduk di kecamatan ini mencapai 14,04 jiwa per kilometer persegi. Sedangkan kecamatan dengan penduduk terkecil adalah Kecamatan Tualan Hulu dengan distribusi sebaran penduduk sebesar 1,75 persen. Sedangkan untuk kepadatan penduduk dikecamatan ini hanya sebesar 7,01 jiwa per kilometer

Population

Kotawaringin Timur Regency is the district with the largest population in Central Kalimantan Province. According to population projection data from the Central Bureau of Statistics of East Kotawaringin Regency in 2022 there are 436.079 residents. The proportion of total sex, the population of Kotawaringin Timur Regency is more dominated by the male population than the female population. Of the total 436.079 population in 2022, there are 224,238 men or 51.87 percent. The population growth rate in East Kotawaringin Regency in 2021 is 0.59 percent. The sex ratio of the population in East Kotawaringin Regency is 107, which means that for every 100 female residents there are 107 male residents..

The sub-district with the most population is Mentawa Baru Ketapang sub-district with a population distribution of 23,37 percent. The population density in this district reaches 14,04 people per square kilometer. While the district with the smallest population is Tualan Hulu District with a population distribution of 1,75 percent. Whereas the population density in this sub-district is only 7,01 people per square kilometer.

persegi.

Ditinjau dari komposisi penduduknya, sebanyak 7,52 persen penduduk Kabupaten Kotawaringin Timur masuk dalam kelompok umur 0 sampai dengan 4 tahun. Hal ini juga mengindikasikan masih tingginya angka kelahiran di Kabupaten Kotawaringin Timur. Disisi lain jumlah penduduk usia produktif sebanyak usia 15 sd 64 tahun cukup mendominasi. Persentase penduduk produktif (15 – 64 tahun) sebesar 71,50 persen, sedangkan untuk penduduk usia non produktif (0 – 14 tahun dan 65 tahun keatas) sebesar 28,50 persen. Jika dikaitkan dengan angka beban ketergantungan, jumlah penduduk produktif yang menanggung penduduk tidak produktif masih tinggi yaitu sebesar 39,87 persen. Angka menunjukkan bahwa dari 100 penduduk produktif menanggung beban kebutuhan hidup 39 hingga 40 penduduk tidak produktif.

Ketenagakerjaan

Kondisi ketenagakerjaan pada tahun 2022 di Kabupaten Kotawaringin Timur menunjukkan bahwa terdapat sebanyak 10.790 penduduk Kabupaten Kotawaringin Timur yang masih menganggur. Dimana 7.888 diantaranya laki-laki, sedangkan sisanya berjenis kelamin perempuan.

Ditinjau dari pendidikan terakhir yang ditamatkan, pengangguran terbuka di Kabupaten Kotawaringin

Judging from the composition of the population, as many as 7,52 percent of the population of Kotawaringin Timur Regency are in the age group of 0 to 4 years. This also indicates the still high birth rate in Kotawaringin Timur Regency. On the other hand the population of productive age as many as 15 to 64 years is quite dominating. The percentage of productive population (15 - 64 years) is 71,50 percent, while for non-productive age population (0-4 years and 65 years and over) is 28,50 percent. If related to the dependency burden figure, the number of productive residents who bear the unproductive population is still high at 39,87 percent. Figures show that out of 100 productive residents bear the burden of living needs, 39 to 40 are unproductive.

Employment

Employment conditions in 2022 in East Kotawaringin Regency show that there are 10.790 residents of East Kotawaringin Regency who are still unemployed. Where 7.888 of them are male, while the rest are female.

Judging from the last education completed, open unemployment

Timur tahun 2022 didominasi oleh tamatan kurang dari sama dengan Sekolah Dasar (SD). Tercatat 33,71 persen pengangguran terbuka berasal dari penduduk tamatan kurang dari sama dengan SD, kemudian disusul oleh tamatan Sekolah Menengah Atas (SMA). Lebih jauh jika dilihat dari kelompok umur penduduk 15 tahun keatas yang bekerja, diperoleh informasi bahwa penduduk pada kelompok umur 30-34 tahun adalah yang paling banyak bekerja yaitu sebanyak 25.973 penduduk atau 12,68 persen.

Berdasarkan lapangan pekerjaan utamanya, penduduk 15 tahun keatas di Kabupaten Kotawaringin Timur didominasi oleh lapangan pekerjaan utama di bidang Pertanian, Perkebunan, Kehutanan, Perburuan & Perikanan. Jumlahnya jauh lebih tinggi dibandingkan dengan lapangan pekerjaan lain yaitu sebesar 71,72 persen disusul oleh lapangan pekerjaan utama Jasa yang berjumlah 22,14 persen. Jumlah ini menunjukkan bahwa masih sektor di bidang Pertanian, Perkebunan, Kehutanan, Perburuan & Perikanan saat ini sudah menjadi penopang kehidupan masyarakat di Kabupaten Kotawaringin Timur dengan banyaknya perkebunan sawit yang ada di Kabupaten Kotawaringin Timur.

Adapun menurut status pekerjaannya, penduduk usia 15 tahun keatas di Kabupaten Kotawaringin Timur 2022 mayoritas adalah buruh/karyawan/ pegawai. Sebesar 44,32

in Kotawaringin Timur Regency in 2022 is dominated by graduates less than elementary school (SD). It was recorded that 33,71 percent of open unemployment came from residents who graduated less than the same as elementary school, then followed by high school (SMA) graduates. Furthermore, when viewed from the working age group of the population 15 years and over, information is obtained that the population in the 30-34 age group is the most employed, namely as many as 25.973 residents or 12,68 percent.

Based on the main occupation, the population of 15 years and over in East Kotawaringin Regency is dominated by the main occupation in the Agriculture, Plantation, Forestry, Hunting & Fisheries sector. The number is much higher than other employment fields, which are 71,72 percent, followed by the main occupations of Service, which are 22,14 percent. This number shows that the sectors in Agriculture, Plantation, Forestry, Hunting & Fishery have now become a support for people's lives in East Kotawaringin Regency with many oil palm plantations in Kotawaringin Timur Regency.

Meanwhile, according to their employment status, the majority of the

persen penduduk 15 tahun keatas yang bekerja adalah sebagai buruh/karyawan/pegawai. Adapun jumlah yang berusaha sendiri ada pada urutan kedua dengan 24,48 persen. Hal ini menunjukkan mulai tertariknya masyarakat untuk mengembangkan usaha sendiri/ ber wirausaha sendiri. Jika trend ini bisa terus dikembangkan akan memberikan dampak perekonomian yang lebih kuat dan pembukaan lapangan usaha yang lebih luas untuk penduduk di Kabupaten Kotawaringin Timur.

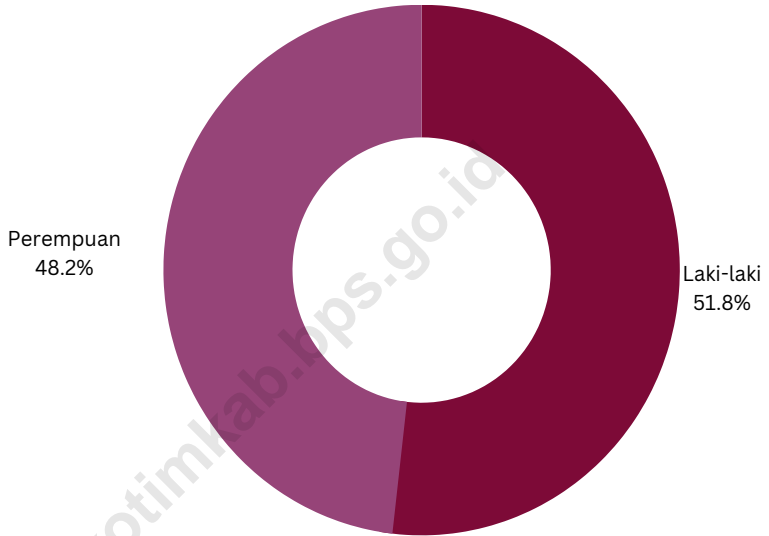
Disisi pemerintah daerah, Dinas Tenaga Kerja dan Transmigrasi Kabupaten Kotawaringin Timur saat ini telah membuat aplikasi manajemen tenaga kerja yang memiliki kemampuan untuk mengelola penduduk yang mendaftarkan diri untuk siap kerja dengan pendaftaran kartu tenaga kerja atau kuning hingga ke tahapan penempatan kerjanya. Data tentang penduduk yang mencari kerja dikelola hingga alamat terkecil yang tentu akan mempermudah bagi pemilik usaha untuk mencari pekerja sesuai kebutuhan masing-masing usaha. Namun kendala lain yang dihadapi Dinas Tenaga Kerja dan Transmigrasi Kabupaten Kotawaringin Timur adalah belum semua pencari kerja ataupun pencari pekerja taat melaporkan updatenya jika sudah mendapat pekerjaan. Kedepannya sistem ini akan terus dikembangkan untuk mengelola data ketenagakerjaan di Kabupaten Kotawaringin Timur.

population aged 15 years and over in Kotawaringin Timur 2021 are laborers/ employees/employees. As many as 44,32 percent of the population 15 years and over who work as laborers/employees/ employees. The number of self-employed is in second place with 24,48 percent. This shows that the community is starting to become interested in developing their own business/self-employed. If this trend can continue to be developed, it will have a stronger economic impact and the opening of wider business fields for residents in Kotawaringin Timur Regency.

On the side of the local government, the Office of Manpower and Transmigration of Kotawaringin Timur Regency has now made a labor management application that has the ability to manage residents who register themselves to be ready for work by registering a workforce card or yellow to the stage of their work placement. Data on residents looking for work is managed to the smallest address which would make it easier for business owners to find workers according to the needs of each business. However, another obstacle faced by the Office of Manpower and Transmigration of Kotawaringin Timur Regency is that not all job seekers or job seekers obey report their updates if they have got a job. In the future, this system will continue to be developed to manage employment data in Kotawaringin Timur Regency.

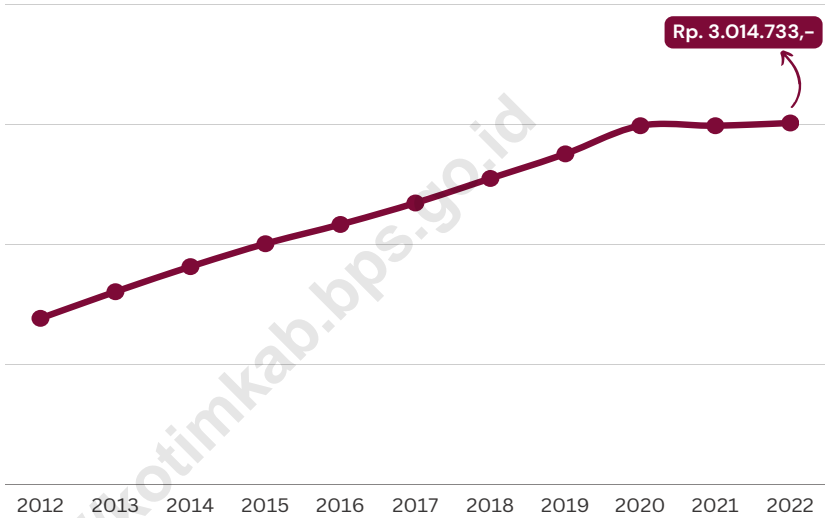
Gambar 3.1
Figures

**Penduduk Menurut Jenis Kelamin Kabupaten
Kotawaringin Timur (%), 2022**
*Percentage by Gender Kotawaringin Timur Regency (%),
2022,*



Gambar 3.2
Figures

Upah Minimum Kabupaten (Rupiah) per Bulan di Kabupaten Kotawaringin Timur, 2012 - 2022
Monthly Minimum Regency Wages (rupiahs) in Kotawaringin Timur Regency, 2012 - 2022



Sumber/Source: Dinas Tenaga Kerja dan Transmigrasi Kabupaten Kotawaringin Timur/Regional Office of The Manpower and Transmigration of Kotawaringin Timur Regency

3.1 PENDUDUK POPULATION

Tabel 3.1.1 Penduduk, Laju Pertumbuhan Penduduk, Distribusi Persentase Penduduk, Kepadatan Penduduk, Rasio Jenis Kelamin Penduduk Menurut Kecamatan di Kabupaten Kotawaringin Timur, 2022
Population, Population Growth Rate, Percentage Distribution of Population, Population Density, and Population Sex Ratio by Subdistrict in Kotawaringin Timur Regency, 2022

Kecamatan Subdistrict	Penduduk Population	Laju Pertumbuhan Penduduk per Tahun 2021–2022 (%) Annual Population Growth Rate 2021–2022 (%)
(1)	(2)	(3)
Mentaya Hilir Selatan	23 091	0,76
Teluk Sampit	10 736	0,11
Pulau Hanaut	16 809	0,10
Mentawa Baru Ketapang	101 901	1,42
Seranau	10 965	0,17
Mentaya Hilir Utara	19 101	0,37
Kota Besi	18 897	0,99
Telawang	20 983	0,74
Baamang	72 737	1,99
Cempaga	22 615	0,43
Cempaga Hulu	21 243	0,23
Parenggean	26 477	0,44
Tualan Hulu	7 643	0,32
Mentaya Hulu	20 207	0,46
Bukit Santuai	10 733	0,38
Antang Kalang	13 145	0,20
Telaga Antang	18 796	0,20
Kotawaringin Timur	436 079	0,91

Lanjutan Tabel/Continued Table 3.1.1

Kecamatan Subdistrict	Persentase Penduduk Percentage of Total Population	Kepadatan Penduduk per km ² Population Density per sq.km
(1)	(4)	(5)
Mentaya Hilir Selatan	5.30	72.61
Teluk Sampit	2.46	17.60
Pulau Hanaut	3.85	27.11
Mentawa Baru Ketapang	23.37	140.36
Seranau	2.51	20.01
Mentaya Hilir Utara	4.38	26.35
Kota Besi	4.33	10.00
Telawang	4.81	66.19
Baamang	16.68	113.83
Cempaga	5.19	18.05
Cempaga Hulu	4.87	17.96
Parenggean	6.07	53.69
Tualan Hulu	1.75	7.01
Mentaya Hulu	4.63	11.80
Bukit Santuai	2.46	6.56
Antang Kalang	3.01	8.32
Telaga Antang	4.31	12.91
Kotawaringin Timur	100	25.96

Lanjutan Tabel/*Continued Table* 3.1.1

Kecamatan <i>Subdistrict</i>	Rasio Jenis Kelamin Penduduk <i>Population Sex Ratio</i>
(1)	(6)
Mentaya Hilir Selatan	104
Teluk Sampit	110
Pulau Hanaut	107
Mentawa Baru Ketapang	105
Seranau	109
Mentaya Hilir Utara	111
Kota Besi	111
Telawang	118
Baamang	104
Cempaga	110
Cempaga Hulu	113
Parenggean	106
Tualan Hulu	112
Mentaya Hulu	110
Bukit Santuai	114
Antang Kalang	115
Telaga Antang	107
Kotawaringin Timur	108

Sumber/*Source*: BPS, Hasil Proyeksi Interim Kondisi Juni 2021-2023 /*BPS- Interim Projection Results June 2021-2023 Conditions Population Census*

Tabel
Table 3.1.2**Jumlah Penduduk Menurut Kelompok Umur dan Jenis Kelamin di Kabupaten Kotawaringin Timur, 2021-2023**
Population by Age Groups and Sex in Kotawaringin Timur Regency, 2021-2023

Kelompok Umur <i>Age Groups</i>	2021		
	Laki-Laki <i>Male</i>	Perempuan <i>Female</i>	Jumlah <i>Total</i>
(1)	(2)	(3)	(4)
0-4	16 896	16 176	33 072
5-9	18 047	17 185	35 232
10-14	19 757	18 695	38 452
15-19	20 154	18 710	38 864
20-24	19 914	18 479	38 393
25-29	19 510	18 900	38 410
30-34	19 577	18 552	38 129
35-39	18 583	17 534	36 117
40-44	17 621	16 223	33 844
45-49	15 373	13 709	29 082
50-54	12 530	10 963	23 493
55-59	9 807	8 414	18 221
60-64	6 907	5 950	12 857
65-69	4 584	3 801	8 385
70-74	2 785	2 495	5 280
75+	2 193	2 259	4 452
Kotawaringin Timur	224 238	208 045	432 283

Lanjutan Tabel/*Continued Table* 3.1.2

Kelompok Umur <i>Age Groups</i>	2022		
	Jenis Kelamin/ <i>Sex</i>		Jumlah <i>Total</i>
	Laki-Laki <i>Male</i>	Perempuan <i>Female</i>	
(1)	(2)	(3)	(4)
0-4	16 886	16 176	33 062
5-9	17 936	17 073	35 009
10-14	19 398	18 421	37 819
15-19	20 047	18 552	38 599
20-24	19 860	18 419	38 279
25-29	19 560	18 996	38 556
30-34	19 630	18 546	38 176
35-39	18 757	17 787	36 544
40-44	17 768	16 463	34 231
45-49	15 723	14 073	29 796
50-54	12 948	11 388	24 336
55-59	10 161	8 756	18 917
60-64	7 289	6 320	13 609
65-69	4 828	4 029	8 857
70-74	2 937	2 642	5 579
75+	2 336	2 374	4 710
Kotawaringin Timur	226 064	210 015	436 079

Lanjutan Tabel/Continued Table 3.1.2

Kelompok Umur Age Groups	2023		
	Laki-Laki Male	Perempuan Female	Jumlah Total
(1)	(2)	(3)	(4)
0-4	16 875	16 186	33 061
5-9	17 895	16 999	34 894
10-14	19 020	18 134	37 154
15-19	19 926	18 406	38 332
20-24	19 769	18 298	38 067
25-29	19 618	19 097	38 715
30-34	19 651	18 531	38 182
35-39	18 947	17 997	36 944
40-44	17 883	16 683	34 566
45-49	16 048	14 404	30 452
50-54	13 358	11 824	25 182
55-59	10 503	9 085	19 588
60-64	7 680	6 701	14 381
65-69	5 091	4 260	9 351
70-74	3 103	2 793	5 896
75+	2 460	2 541	5 001
Kotawaringin Timur	227 827	211 939	439 766

Sumber/Source: BPS, Hasil Proyeksi Interim Kondisi Juni 2021-2023 /BPS- Interim Projection Results June 2021-2023 Conditions Population Census

Tabel
Table 3.1.3

Penduduk Menurut Jenis Kelamin dan Kecamatan di Kabupaten Kotawaringin Timur, 2022
Population by Sex and Subdistrict in Kotawaringin Timur Regency, 2022

Kecamatan Subdistrict	Jenis Kelamin/Sex		
	Laki-Laki Male	Perempuan Female	Jumlah Total
(1)	(2)	(3)	(4)
Mentaya Hilir Selatan	11 788	11 303	23 091
Teluk Sampit	5 622	5 114	10 736
Pulau Hanaut	8 685	8 124	16 809
Mentawa Baru Ketapang	52 078	49 823	101 901
Seranau	5 722	5 243	10 965
Mentaya Hilir Utara	10 033	9 068	19 101
Kota Besi	9 940	8 957	18 897
Telawang	11 341	9 642	20 983
Baamang	37 021	35 716	72 737
Cempaga	11 83	10 785	22 615
Cempaga Hulu	11 281	9 962	21 243
Parenggean	13 612	12 865	26 477
Tualan Hulu	4 032	3 611	7 643
Mentaya Hulu	10 584	9 623	20 207
Bukit Santuai	5 729	5 004	10 733
Antang Kalang	7 045	6 100	13 145
Telaga Antang	9 721	9 075	18 796
Kotawaringin Timur	226 064	210 015	436 079

Sumber/Source: BPS, Hasil Proyeksi Interim Kondisi Juni 2021 /BPS- Interim Projection Results June 2021 Conditions Population Census

Tabel 3.1.4 **Perkembangan Pelayanan Keimigrasian Di Kabupaten Kotawaringin Timur, 2022**
Development of Immigration Services in Kotawaringin Timur Regency, 2022

Bulan Monthly	Exit Permit Only (EPO)	Pemberian Paspor WNRI Civil Passport	Pemberian Paspor Asing Foreigner Passport
(1)	(2)	(3)	(4)
Januari / January	2	76	-
Februari / February	2	154	-
Maret / March	6	289	-
April / April	4	308	-
Mei / May	4	197	-
Juni / June	7	646	-
Juli / July	11	654	-
Agustus / August	2	572	-
September / September	5	437	-
Oktober / October	3	341	-
November / November	12	584	-
Desember / December	9	716	-
Kotawaringin Timur 2022	67	4 974	-
2021	59	590	-
2020	36	1 278	-

Lanjutan Tabel/Continued Table 3.1.4

Bulan Monthly	Penggantian Paspor WNRI Update Passport	Ijin Tinggal Visa Berdiam Sementara Temporary Visa Permit	
		Pemberian Dokim/ Kitas New Visa	Perpanjangan Dokim/Kitas Visa Extension
(1)	(5)	(6)	(7)
Januari / January	74	9	12
Februari / February	75	15	9
Maret / March	109	1	8
April / April	179	8	22
Mei / May	183	1	10
Juni / June	292	3	41
Juli / July	257	5	12
Agustus / August	270	2	3
September / September	203	6	11
Oktober / October	188	5	18
November / November	210	10	13
Desember / December	306	7	12
Kotawaringin Timur 2022	2 346	72	171
2021	483	322	132
2020	568	54	145

Sumber/Source: Kantor Imigrasi Kelas II TPI Sampit Kabupaten Kotawaringin Timur/Immigration Class II Office of Kotawaringin Timur Regency

3.2 KETENAGAKERJAAN EMPLOYMENT

Tabel 3.2.1 Penduduk Berumur 15 Tahun Ke Atas Menurut Jenis Kegiatan Selama Seminggu yang Lalu di Kabupaten Kotawaringin Timur, 2022
Population 15 Years Age and Over by Type of Activity During The Previous Week in Kotawaringin Timur Regency, 2022

Kegiatan Utama <i>Main Activity</i>	Jenis Kelamin/Sex		
	Laki-Laki <i>Male</i>	Perempuan <i>Female</i>	Laki-Laki+ Perempuan <i>Male+Female</i>
(1)	(2)	(3)	(4)
I. Angkatan Kerja/<i>Economically Active</i>	158 017	57 609	215 626
1. Bekerja/ <i>Working</i>	150 129	54 707	204 836
2. Pengangguran Terbuka/ <i>Unemployment</i>	7 888	2 902	10 790
II. Bukan Angkatan Kerja/<i>Not Economically Active</i>	26 932	108 244	135 176
1. Sekolah/ <i>Attending School</i>	11 181	12 593	23 774
2. Mengurus Rumah Tangga/ <i>Housekeeping</i>	6 963	92 235	99 188
3. Lainnya/ <i>Others</i>	8 798	3 416	12 214
Jumlah/<i>Total</i>	184 949	165 853	350 802

Sumber/*Source*: BPS, Survei Angkatan Kerja Nasional (Sakernas) Agustus/BPS-Statistics Indonesia, August National Labor Force Survey

Tabel 3.2.2
Table

Penduduk Penduduk Berumur 15 Tahun Ke Atas Menurut Pendidikan Tertinggi yang Ditamatkan dan Jenis Kegiatan Selama Seminggu yang Lalu di Kabupaten Kotawaringin Timur, 2022
Population 15 Years of Age and Over by Educational Attainment and Type of Activity During The Previous Week in Kotawaringin Timur Regency, 2022

Pendidikan Tertinggi yang Ditamatkan ¹ <i>Educational Attainment¹</i>	Angkatan Kerja/ <i>Economically Active</i>			
	Bekerja <i>Working</i>	Pernah Bekerja <i>Ever Worked</i>	Pengangguran ¹ <i>Unemployment¹</i>	Jumlah Total
(1)	(2)	(3)	(4)	(5)
≤ Sekolah Dasar (SD)/ ≤ <i>Primary School</i>	94 435	1 280	2 357	3 637
Sekolah Menengah Pertama/ <i>Junior High School</i>	44 544	392	2 705	3 097
Sekolah Menengah Atas/ <i>Senior High School</i>	50 398	1 175	2 184	3 359
Perguruan Tinggi/ <i>College</i>	15 459	-	697	697
Kotawaringin Timur 2022	204 836	2 847	7 943	10 790

Lanjutan Tabel/*Continued Table 3.2.2*

Pendidikan Tertinggi yang Ditamatkan ¹ <i>Educational Attainment¹</i>	Jumlah Angkatan Kerja/ <i>Total of Economically Active</i>	Persentase Bekerja terhadap Angkatan Kerja/ <i>Percentage of Working to Economically Active</i>
(1)	(6)	(7)
≤ Sekolah Dasar (SD)/ ≤ <i>Primary School</i>	98 072	96,29
Sekolah Menengah Pertama/ <i>Junior High School</i>	47 641	93,50
Sekolah Menengah Atas/ <i>Senior High School</i>	53 757	93,75
Perguruan Tinggi/ <i>College</i>	16 156	95,69
Kotawaringin Timur 2022	215 626	95,00

Lanjutan Tabel/*Continued Table 3.2.2*

Pendidikan Tertinggi yang Ditatamkan ¹ <i>Educational Attainment¹</i>	Bukan Angkatan Kerja <i>Not Economically Active</i>			Jumlah Bukan Angkatan Kerja <i>Total of Not Economically Active</i>
	Sekolah <i>Attending School</i>	Mengurus Rumah Tangga <i>House Keeping</i>	Lainnya <i>Others</i>	
(1)	(8)	(9)	(10)	(11)
≤ Sekolah Dasar (SD)/ ≤ <i>Primary School</i>	2 692	59 797	8 293	70 782
Sekolah Menengah Pertama/ <i>Junior High School</i>	19 170	19 424	1 043	39 637
Sekolah Menengah Atas/ <i>Senior High School</i>	1 912	17 136	2 646	21 694
Perguruan Tinggi/ <i>College</i>	-	2 831	232	3 063
Kotawaringin Timur 2022	23 774	99 188	12 214	135 176

Lanjutan Tabel/*Continued Table 3.2.2*

Pendidikan Tertinggi yang Ditamatkan ¹ <i>Educational Attainment ¹</i>	Jumlah (Angkatan Kerja + Bukan Angkatan Kerja) <i>Total</i> (<i>Economically Active + Not Economically Active</i>)	Persentase Angkatan Kerja terhadap Penduduk Usia Kerja <i>Percentage of Economically Active to Working Age Population</i>
(1)	(12)	(13)
≤ Sekolah Dasar (SD)/ ≤ <i>Primary School</i>	168 854	58,08
Sekolah Menengah Pertama/ <i>Junior High School</i>	87 278	54,59
Sekolah Menengah Atas/ <i>Senior High School</i>	75 451	71,25
Perguruan Tinggi/ <i>College</i>	19 219	84,06
Kotawaringin Timur 2022	350802	61,47

Catatan/Note: ²

1. Mencari pekerjaan/*Looking for work*
2. Mempersiapkan usaha/*Establishing a new business/firm*
3. Merasa tidak mungkin mendapat pekerjaan/*Feeling hopeless in looking for work (discouraged job seekers)*
4. Sudah punya pekerjaan tetapi belum mulai bekerja/*Having job already but not starting to work yet*

Sumber/Source: BPS, Survei Angkatan Kerja Nasional (Sakernas) Agustus/BPS-Statistics Indonesia, August National Labor Force Survey

Tabel
Table 3.2.3

Penduduk Berumur 15 Tahun Ke Atas yang Bekerja Selama Seminggu yang Lalu Menurut Status Pekerjaan Utama dan Jenis Kelamin di Kabupaten Kotawaringin Timur, 2022
Population 15 Years of Age Years and Over Who Worked During the Previous Week by Main Employment Status and Sex in Kotawaringin Timur Regency, 2022

Status Pekerjaan Utama <i>Main Employment Status</i>	Laki-Laki <i>Male</i>	Perempuan <i>Female</i>	Jumlah <i>Total</i>
(1)	(2)	(3)	(4)
Berusaha sendiri <i>Own account worker</i>	36 880	13 850	50 730
Berusaha dibantu buruh tidak tetap/buruh tidak dibayar <i>Employer assisted by temporary worker/unpaid worker</i>	12 987	1 778	14 765
Berusaha dibantu buruh tetap/buruh dibayar <i>Employer assisted by permanent worker/paid worker</i>	10 438	518	10 956
Buruh/Karyawan/Pegawai/ <i>Employee</i>	69 602	21 177	90 779
Pekerja bebas/ <i>Casual worker</i>	15 163	3 347	18 510
Pekerja Bebas Pertanian/ <i>Agricultural Casual employee</i>	9 547	2 212	11 759
Pekerja Bebas Non Pertanian/ <i>Non-Agricultural Casual employee</i>	5 616	1 135	6 751
Pekerja keluarga/tak dibayar <i>Family worker/unpaid worker</i>	5 059	14 037	19 096
Jumlah/Total	150 129	54 707	204 836

Sumber/Source: BPS, Survei Angkatan Kerja Nasional (Sakernas) Agustus/BPS-Statistics Indonesia, August National Labor Force Survey

Tabel
Table 3.2.4

Penduduk Berumur 15 Tahun ke atas yang Bekerja Menurut Status Pekerjaan dan Lapangan Usaha di Kabupaten Kotawaringin Timur, 2022
Population 15 Years of Age and Over Who Work by Job Status and Business Field in Kotawaringin Timur Regency, 2022

Status Pekerjaan Utama <i>Main Employment Status</i>	Kategori Lapangan Usaha <i>Industrial Origin Category</i>			
	<i>Pertanian, Perkebunan, Kehutanan, Perburuan & Perikanan</i>	<i>Industri Industry</i>	<i>Jasa Service</i>	<i>Jumlah Total</i>
(1)	(2)	(3)	(4)	(5)
Berusaha sendiri <i>Own account worker</i>	23 785	5 014	21 931	50 730
Berusaha dibantu buruh tidak tetap/buruh tidak dibayar <i>Employer assisted by temporary worker/unpaid worker</i>	7 581	750	6 434	14 765
Berusaha dibantu buruh tetap/buruh dibayar <i>Employer assisted by permanent worker/paid worker</i>	7 797	1 806	1 353	10 956
Buruh/Karyawan/Pegawai/ <i>Employee</i>	36 766	10 196	43 817	90 779
Pekerja bebas/ <i>Casual worker</i>	11 759	4 453	2 298	18 510
Pekerja Bebas Pertanian/ <i>Agricultural Casual employee</i>	11 759	-	-	11 759
Pekerja Bebas Non Pertanian/ <i>Non-Agricultural Casual employee</i>	-	4 453	2 298	6 751
Pekerja keluarga/tak dibayar <i>Family worker/unpaid worker</i>	10 331	675	8 090	19 096
Jumlah/Total	98 019	22 894	83 923	204 836

Sumber/Source: BPS, Survei Angkatan Kerja Nasional (Sakernas) Agustus/BPS-Statistics Indonesia, August National Labor Force Survey

Tabel
Table 3.2.5

Penduduk Berumur 15 Tahun Ke Atas yang Bekerja Selama Seminggu yang Lalu Menurut Jumlah Jam Kerja pada Pekerjaan Utama dan Jenis Kelamin di Kabupaten Kotawaringin Timur, 2022
Population 15 Years of Age and Over Who Worked During the Previous Week by Number of Working Hours on Main Industry and Sex in Kotawaringin Timur Regency, 2022

Pendidikan Tertinggi Jam Kerja Seluruhnya (jam) Total Working Hours (hours)	Jenis Kelamin/ Sex		Jumlah Total
	Laki-Laki Male	Perempuan Female	
(1)	(2)	(3)	(4)
0 ¹	2 659	183	2 842
1 – 7	1 029	899	1 928
8 – 14	1 613	2 902	4 515
15 – 24	12 831	6 609	19 44
25 – 34	16 412	8 632	25 044
35+	115 585	35 482	151 067
Kotawaringin Timur 2022	150 129	54 707	204 836

Catatan/Note: ¹ Sementara tidak bekerja/Temporarily out of work

Sumber/Source: BPS, Survei Angkatan Kerja Nasional (Sakernas) Agustus/BPS-Statistics Indonesia, August National Labor Force Survey

Tabel
Table 3.2.6

Penduduk Berumur 15 Tahun Ke Atas yang Bekerja Selama Seminggu yang Lalu Menurut Jumlah Jam Kerja Seluruhnya dan Jenis Kelamin di Kabupaten Kotawaringin Timur, 2022

Population 15 Years of Age and Over Who Worked During the Previous Week by Total Working Hours and Sex in Kotawaringin Timur Regency, 2022

Pendidikan Tertinggi Jam Kerja Seluruhnya (jam) Total Working Hours (hours)	Jenis Kelamin/ Sex		Jumlah Total
	Laki-Laki Male	Perempuan Female	
(1)	(2)	(3)	(4)
0 ¹	2 659	183	2 842
1 – 7	1 029	612	1 641
8 – 14	1 613	3 189	4 802
15 – 24	10 018	6 297	16 315
25 – 34	14 451	8 424	22 875
35+	120 359	36 002	156 361
Kotawaringin Timur 2022	150 129	54 707	204 836

Catatan/Note: ¹ Sementara tidak bekerja/Temporarily out of work

Sumber/Source: BPS, Survei Angkatan Kerja Nasional (Sakernas) Agustus/BPS-Statistics Indonesia, August National Labor Force Survey

Tabel
Table 3.2.7

Penduduk Berumur 15 Tahun Ke Atas yang Bekerja Selama Seminggu yang Lalu Menurut Kelompok Umur dan Jenis Kelamin di Kabupaten Kotawaringin Timur, 2022

Population 15 Years of Age and Over Who Worked During the Previous Week by Age Group and Sex in Kotawaringin Timur Regency, 2022

Kelompok Umur Age Group	Jenis Kelamin/Sex		Jumlah Total
	Laki-Laki Male	Perempuan Female	
(1)	(2)	(3)	(4)
15-19	5 137	3 427	8 564
20-24	11 875	4 967	16 842
25-29	17 277	7 446	24 723
30-34	19 203	6 770	25 973
35-39	19 497	6 336	25 833
40-44	18 697	6 961	25 658
45-49	17 318	5 523	22 841
50-54	15 749	5 790	21 539
55-59	11 413	3 898	15 311
60+	13 693	3 589	17 282
Kotawaringin Timur 2022	150 129	54 707	204 836

Catatan/Note: ¹Sementara tidak bekerja/Temporarily out of work

Sumber/Source: BPS, Survei Angkatan Kerja Nasional (Sakernas) Agustus/BPS-Statistics Indonesia, August National Labor Force Survey

Tabel
Table 3.2.8

Penduduk Berumur 15 Tahun Ke Atas yang Bekerja Selama Seminggu yang Lalu Menurut Lapangan Pekerjaan Utama dan Jenis Kelamin di Kabupaten Kotawaringin Timur, 2022
Population 15 Years of Age and Over Who Worked During the Previous Week by Industrial Origin Sector and Sex in Kotawaringin Timur Regency, 2022

Kategori Lapangan Usaha <i>Industrial Origin Category</i>	Jenis Kelamin/ Sex		
	Laki-Laki <i>Male</i>	Perempuan <i>Female</i>	Jumlah <i>Total</i>
(1)	(2)	(3)	(4)
Pertanian, Perkebunan, Kehutanan, Perburuan & Perikanan / <i>Agriculture, Plantation, Forestry, Hunting and Fisheries</i>	77 332	20 687	98 019
Industri/ <i>Industry</i>	6 245	2 141	8 386
Jasa/ <i>Service</i>	18 630	11 620	30 250
Kotawaringin Timur 2022	102 207	34 448	136 655

Sumber/Source: BPS, Survei Angkatan Kerja Nasional (Sakernas) Agustus/BPS-Statistics Indonesia, August National Labor Force Survey

Tabel
Table 3.2.9

Pencari Kerja Terdaftar Menurut Tingkat Pendidikan Tertinggi yang Ditamatkan dan Jenis Kelamin di Kabupaten Kotawaringin Timur, 2022
Registered Job Applicants by Educational Attainment and Sex in Kotawaringin Timur Regency, 2022

Pendidikan Tertinggi yang Ditamatkan <i>Educational Attainment</i>	Jenis Kelamin/Sex		
	Laki-Laki <i>Male</i>	Perempuan <i>Female</i>	Laki-Laki+ Perempuan <i>Male+Female</i>
(1)	(2)	(3)	(4)
Tidak/Belum Pernah Sekolah / <i>No Schooling</i>	-	-	-
Tidak/Belum Tamat SD / <i>Not Yet Completed Primary School</i>	-	-	-
Sekolah Dasar/ <i>Primary School</i>	7	2	9
Sekolah Menengah Pertama / <i>Junior High School</i>	5	1	6
Sekolah Menengah Atas/ <i>Senior High School</i>	190	109	292
Sekolah Menengah Atas Kejuruan/ <i>Vacational Senior High School</i>	192	93	285
Diploma I/II/III/Akademi/ <i>Diploma I/II/III/Academy</i>	8	18	26
Universitas/ <i>University</i>	45	26	71
Kotawaringin Timur 2022	447	249	689

Sumber/*Source*: Dinas Tenaga Kerja dan Transmigrasi Kabupaten Kotawaringin Timur/*Regional Office of The Manpower and Transmigration of Kotawaringin Timur Regency*

Tabel
Table 3.2.10**Pasar Kerja Tercatat Pada Kantor Dinas Tenaga Kerja
Kabupaten Kotawaringin Timur, 2022**
**Population 15 Years of Age Years and Over Who Worked
Vacancies Registered at Labor Regional Office of
Kotawaringin Timur Regency, 2022**

Bulan Month	Pendaftaran Registered	Permintaan Demand	Pengiriman Tasking	Penempatan Placed	Penghapusan Wiped Out
(1)	(2)	(3)	(4)	(5)	(6)
Januari / January	41	13	-	15	261
Februari / February	32	-	-	10	100
Maret / March	94	15	-	6	88
April / April	75	16	-	6	162
Mei / May	50	5	-	3	79
Juni / June	49	11	-	-	61
Juli / July	39	3	-	4	43
Agustus / August	128	10	-	1	32
September / September	72	5	-	10	94
Oktober / October	36	8	-	8	75
November / November	46	6	-	11	50
Desember / December	27	6	-	4	49
Kotawaringin Timur 2022	689	98	-	78	1 094

Sumber/Source: Dinas Tenaga Kerja dan Transmigrasi Kabupaten Kotawaringin Timur/Regional Office of The Manpower and Transmigration of Kotawaringin Timur Regency

Tabel
Table 3.2.11

Pencari Kerja Terdaftar Menurut Jenis Pendidikan di Kabupaten Kotawaringin Timur, 2022
Number of Job Seekers by Educational Level in Kotawaringin Timur Regency, 2022

Pendidikan Tertinggi yang Ditamatkan <i>Educational Attainment</i>	Belum Ditempatkan Tahun Lalu <i>Unplaced Last Year</i>	Pendaftaran Tahun Ini <i>Registered This Year</i>	Ditempatkan Tahun Ini <i>Placed This Year</i>	Dihapuskan <i>Wiped Out</i>	Belum Ditempatkan Tahun Ini <i>Unplaced This Year</i>
(1)	(2)	(3)	(4)	(5)	(6)
Tidak/Belum Pernah Sekolah / <i>No Schooling</i>	-	-	-	-	-
Tidak/Belum Tamat SD / <i>Not Yet Completed Primary School</i>	-	-	-	-	-
Sekolah Dasar/ <i>Primary School</i>	-	9	-	10	0
Sekolah Menengah Pertama / <i>Junior High School</i>	-	6	-	5	0
Sekolah Menengah Atas/ <i>Senior High School</i>	357	292	33	535	86
Sekolah Menengah Atas Kejuruan/ <i>Vocational Senior High School</i>	156	285	32	335	82
Diploma I/II/III/ <i>Akademi/Diploma I/II/III/Academy</i>	196	26	1	81	131
Universitas/ <i>University</i>	140	71	12	127	68
Kotawaringin Timur 2022	849	689	78	1 093	367

Sumber/*Source*: Dinas Tenaga Kerja dan Transmigrasi Kabupaten Kotawaringin Timur/*Regional Office of The Manpower and Transmigration of Kotawaringin Timur Regency*

Tabel 3.2.12 **Upah Minimum Kabupaten (Rupiah) per Bulan di Kabupaten Kotawaringin Timur, 2012 - 2022**
Table 3.2.12 **Monthly Minimum Regency Wages (rupiahs) in Kotawaringin Timur Regency, 2012 - 2022**

Tahun Years	Upah Minimum Regional Minimum Regional Wages
(1)	(2)
2012	1 386 500
2013	1 608 340
2014	1 817 424
2015	2 008 254
2016	2 168 914
2017	2 347 849
2018	2 552 347
2019	2 757 300
2020	2 991 946
2021	2 991 946
2022	3 014 733

Sumber/Source: Dinas Tenaga Kerja dan Transmigrasi Kabupaten Kotawaringin Timur/Regional Office of The Manpower and Transmigration of Kotawaringin Timur Regency

Tabel
Table 3.2.13

Pendidikan / Kursus Perhubungan Ketenagakerjaan yang Dilaksanakan di Kabupaten Kotawaringin Timur, 2016-2022
Education / Course of Employment Conducted In Kotawaringin Timur Regency, 2016-2022

Pendidikan Tertinggi yang Ditamatkan <i>Educational Attainment</i>	Jenis Kelamin/Sex		
	Laki-Laki <i>Male</i>	Perempuan <i>Female</i>	Laki-Laki+ Perempuan <i>Male+Female</i>
(1)	(2)	(3)	(4)
Tidak/Belum Pernah Sekolah / <i>No Schooling</i>	-	-	-
Tidak/Belum Tamat SD / <i>Not Yet Completed Primary School</i>	-	-	-
Sekolah Dasar/ <i>Primary School</i>	7	2	9
Sekolah Menengah Pertama / <i>Junior High School</i>	5	1	6
Sekolah Menengah Atas/ <i>Senior High School</i>	190	109	292
Sekolah Menengah Atas Kejuruan/ <i>Vacational Senior High School</i>	192	93	285
Diploma I/II/III/Akademi/ <i>Diploma I/II/III/Academy</i>	8	18	26
Universitas/ <i>University</i>	45	26	71
Kotawaringin Timur 2022	447	249	689

Sumber/Source: Dinas Tenaga Kerja dan Transmigrasi Kabupaten Kotawaringin Timur/*Regional Office of The Manpower and Transmigration of Kotawaringin Timur Regency*

BAB

4

Sosial dan Kesejahteraan Rakyat
Social and Welfare

3 Penyakit dengan Kasus Terbanyak



Infeksi pernapasan

15.422

kasus

Hipertensi

10.782

kasus

Diabetes Melitus

4.567

kasus



PENJELASAN TEKNIS**TECHNICAL NOTES**

- | | |
|---|--|
| <p>1. Tidak/belum pernah sekolah adalah mereka yang tidak pernah atau belum pernah terdaftar dan tidak pernah atau belum pernah aktif mengikuti pendidikan di suatu jenjang pendidikan formal.</p> | <p>1. <i>Not/never attending school is someone who has never attended or never registered in a formal education, such as primary, secondary and tertiary education.</i></p> |
| <p>2. Masih bersekolah adalah mereka yang terdaftar dan aktif mengikuti pendidikan di suatu jenjang pendidikan formal (Paket A, B, atau C) baik pendidikan dasar, menengah maupun pendidikan tinggi, bagi mahasiswa yang sedang cuti di anggap masih sekolah.</p> | <p>2. <i>Attending school is someone who is currently attending primary, secondary or tertiary education, including package A, package B or package C. College student who postpones his/her study is considered as attending school.</i></p> |
| <p>3. Tidak bersekolah lagi adalah mereka yang pernah terdaftar dan aktif mengikuti pendidikan di suatu jenjang pendidikan formal, tetapi pada saat pencacahan tidak lagi terdaftar dan tidak aktif mengikuti pendidikan.</p> | <p>3. <i>Not attending school anymore is someone who had enrolled and participated in a formal education in the past including package A, package B or package C, but currently does not attend school.</i></p> |
| <p>4. Tamat sekolah adalah menyelesaikan pelajaran yang ditandai dengan lulus ujian akhir pada kelas atau tingkat terakhir suatu jenjang pendidikan di sekolah negeri maupun swasta dengan mendapatkan tanda tamat belajar/ijazah. Seseorang yang belum mengikuti pelajaran pada kelas tertinggi tetapi telah mengikuti ujian akhir dan lulus dianggap tamat sekolah.</p> | <p>4. <i>Completed particular level of education is someone who has completed particular level of education in private or public school and accepting graduation certificate. Someone who has never attended the highest grade but passed the final exam is considered as completed particular level of education.</i></p> |

5. Dapat membaca dan menulis artinya dapat membaca dan menulis kata-kata/kalimat sederhana dengan suatu aksara tertentu.
 6. Sekolah adalah lembaga pendidikan formal yang dimulai dari pendidikan dasar, menengah, dan tinggi. Pendidikan yang dicatat adalah pendidikan formal berdasar kurikulum Kementerian Pendidikan dan Kebudayaan, termasuk pendidikan yang diselenggarakan oleh pondok pesantren dengan memakai kurikulum Kementerian Pendidikan dan Kebudayaan, seperti madrasah ibtdaiyah (MI), madrasah tsanawiyah (MTs), dan madrasah aliyah (MA).
 7. Madrasah ibtdaiyah adalah lembaga pendidikan berciri khas Islam pada jenjang sekolah dasar (SD). Madrasah tsanawiyah adalah lembaga pendidikan berciri khas Islam pada jenjang sekolah menengah pertama (SMP). Madrasah aliyah adalah lembaga pendidikan berciri khas Islam pada jenjang sekolah menengah atas (SMA).
 8. Rumah sakit adalah tempat pemeriksaan dan perawatan kesehatan, biasanya berada di bawah pengawasan dokter/tenaga medis.
5. *Able to read and write is the ability to read and write a simple sentence in any letter of alphabets.*
 6. *School is a formal education institution starting from primary, secondary and tertiary education. The education data recorded in the survey covering data on formal education based on the curriculum set up by Ministry of Education and Culture including education carried out by muslim boarding school (pondok pesantren) implementing the Ministry of Education and Culture curriculum, such as madrasah ibtdaiyah (Islamic primary school), madrasah tsanawiyah (Islamic junior high school) and madrasah aliyah (Islamic senior high school).*
 7. *Madrasah ibtdaiyah is Islamic school at primary education. Madrasah tsanawiyah is Islamic school at lower secondary education and madrasah aliyah is Islamic school at higher secondary education*
 8. *The hospital is a place for health check, usually controlled/supervised by doctors/medical personnel.*

9. Rumah sakit bersalin/rumah bersalin adalah rumah sakit yang dilengkapi dengan fasilitas untuk melahirkan, pemeriksaan kehamilan, pemeriksaan ibu dan anak serta berada di bawah pengawasan dokter dan atau bidan senior.
10. Pusat kesehatan masyarakat (Puskesmas) adalah unit pelayanan kesehatan milik pemerintah yang bertanggung jawab terhadap pelayanan kesehatan masyarakat untuk wilayah kecamatan. Tim puskesmas sesuai jadwal dapat melakukan kegiatan puskesmas keliling ke tempat-tempat tertentu dalam wilayah kerjanya, untuk mendekatkan pelayanan dengan masyarakat.
11. Puskesmas pembantu (Pustu) yaitu unit pelayanan kesehatan masyarakat yang membantu kegiatan puskesmas di sebagian dari wilayah kerja. Pada beberapa daerah balai pengobatan telah berubah fungsi menjadi pustu walaupun papan nama masih tertulis balai pengobatan.
12. Apotik adalah tempat penjualan obat yang mempunyai izin operasi dari Kementerian Kesehatan, u.p Badan POM, di bawah pengawasan apoteker.
9. *Maternity hospital/maternal health care center is a hospital completed with health facilities for birth delivery, pregnancy check and consultation and post-natal check, under the supervision of doctor and or senior midwives.*
10. *Public health centre (PHC) is a health centre provided by the government that is responsible for the delivery of health services to the community at the subdistrict level. Officials in the PHC as scheduled can provide health services in their working areas in the effort of closing their services to the community through mobile PHC program.*
11. *Subsidiary public health centre is a health facility that assist the public health centre in its part of working area. In several regions, health check points (balai pengobatan) has changes their status into subsidiary public health centre, although their sign written in the board remains unchanged.*
12. *Pharmacy is a place of selling medicines having permit operation from the Ministry of Health, through The National Agency of Drug and Food Control, under the control of pharmacist.*

13. Jumlah pemeluk agama/kepercayaan merupakan data yang bersumber dari Kantor Wilayah Kementerian Agama Provinsi Kalimantan Tengah. Kantor Wilayah Kementerian Agama Provinsi Kalimantan Tengah memperoleh data dari Kantor Kementerian Agama kabupaten/kota di Kalimantan Tengah. Kantor Kementerian Kabupaten/Kota memperoleh data melalui Kantor Urusan Agama setiap kecamatan. Kantor Urusan Agama Kecamatan memperoleh data dari kelurahan-kelurahan. Data yang berasal dari kelurahan diperoleh dengan registrasi penduduk.
14. Jumlah tindak pidana menggambarkan jumlah kasus tindak pidana yang terjadi pada kurun waktu tertentu.
15. Bencana alam adalah bencana yang diakibatkan oleh peristiwa atau serangkaian peristiwa yang disebabkan oleh alam, antara lain berupa gempa bumi, tsunami, gunung meletus, banjir, kekeringan, angin topan dan tanah longsor (UU No. 24 tahun 2007).
13. *The population by religion was sourced from the Ministry of Religious Office of Kalimantan Tengah Province. Ministry of Religious Office of Kalimantan Tengah obtained data from the Ministry of Religious Office of Regency/Municipality in Kalimantan Tengah Province. Ministry of Religious Office of Regency/Municipality obtained data from every Religious Affairs Office of each sub-district. Subdistrict Religious Affairs Office obtained data from the villages/ kelurahan. The data was derived by registration of residents.*
14. *Crime total refers to the number of criminal cases occurring during a given period.*
15. *Natural disaster is disaster that is caused by a natural occurrence or a series of natural occurrences that includes earthquake, tsunami, volcanic eruption, flood, drought, cyclone and landslide (Law No. 24 of 2007).*

ULASAN**DESCRIPTION****Pendidikan**

Pendidikan merupakan komponen penting dalam pembangunan daerah. Fasilitas pendidikan yang memadai menjadi salah satu penunjang utama keberhasilan capaian pendidikan. Dari hasil pendataan Potensi Desa atau PODES terlihat bahwa fasilitas pendidikan di Kabupaten Kotawaringin Timur sudah cukup memadai. Pada tahun 2021, untuk fasilitas level SD tercatat 179 desa/kelurahan yang telah memiliki sekolah, sedangkan pada level SMP dan SMA sederajat masing-masing 91 dan 23 desa/kelurahan sudah memiliki fasilitas pendidikan tersebut. Adapun untuk pendidikan level universitas, baru 3 desa/kelurahan yang memilikinya yang ketiganya ada di Kecamatan Baamang dan Mentawa Baru Ketapang.

Selanjutnya tentang jumlah sarana pendidikan, jumlah sekolah untuk semua jenjang pendidikan terbilang masih sama dengan tahun sebelumnya. Fasilitas pendidikan yang ada saat ini berada dibawah koordinasi Dinas Pendidikan untuk Taman Kanak-Kanak, Sekolah Dasar, Sekolah Menengah Pertama, Sekolah Menengah, Atas, Sekolah Menengah Kejuruan dan Sekolah Luar Biasa. Sedangkan untuk sekolah Islam, berada dibawah koordinasi Kementrian Agama yaitu Raudhatul Arafah, Madrasah Ibtidaiyah,

Education

Regional development includes education as a key element. One of the key factors in the success of educational achievements is having adequate educational facilities. Kotawaringin Timur Regency has adequate educational facilities, as shown by the PODES results for the Village Potential data collection. In 2021, 179 villages/kelurahan have schools at the elementary level, while 91 and 23 villages/kelurahan already have these facilities at the junior and senior high school levels, respectively. Meanwhile in level university, only 3 village/kelurahan that have this facility.

Also, in terms of educational facilities, the total number of schools at all levels of education is largely unchanged from the previous year. The Education Office is charged with managing all of the current educational facilities, including those for special schools, junior high schools, middle and high schools, and kindergartens. The Ministry of Religion supervises Raudhatul Arafah, Madrasah Ibtidaiyah, Madrasah Tsanawiyah, and Madrasah Aliyah, which are Islamic schools. Nowadays, both formal and informal Islamic boarding schools are

Madrasah Tsanawiyah, dan Madrasah Aliyah. Adapun saat ini Kementerian agama juga menjadi pengawas adanya sekolah Pondok Pesantren baik yang pelajaran formal maupun non formal.

Selanjutnya menurut data Susenas Maret tahun 2022, persentase penduduk berusia 7 sampai dengan 24 tahun yang tidak atau belum pernah sekolah di Kabupaten Kotawaringin Timur sebesar 1,12 persen. Adapun jika dilihat dari jenis kelamin nya, angka tidak atau belum pernah bersekolah penduduk usia 7-24 tahun perempuan lebih tinggi dari laki-laki yaitu masing-masing 1,86 persen dan 0,43 persen. Kondisi ini menunjukkan bahwa perempuan memiliki kerentanan yang lebih tinggi untuk tidak bersekolah daripada laki-laki. Pada penduduk perempuan, kelompok umur paling dominan menyumbang penduduk yang tidak atau belum pernah bersekolah adalah kelompok umur 16-18 tahun yaitu sebesar 2,84 persen.

Analisis lebih lanjut tentang capaian pendidikan dapat dinilai dari APM atau Angka Partisipasi Murni dan APK atau Angka Partisipasi Kasar. Dari hasil APM dan APK Kabupaten Kotawaringin Timur tahun 2022 dapat disimpulkan bahwa semakin tinggi pendidikan, maka partisipasi penduduk bersekolahnya semakin berkurang. Tercatat APM untuk level pendidikan SMA sederajat hanya 49,48 persen, SMP sederajat 78,23 persen dan

under the direction of the Ministry of Religion.

In addition, 1.12% of people aged 7 to 24 in East Kotawaringin Regency do not attend school or have never done so, according to Susenas data for March 2022. In terms of gender, more women than men—1.86 percent of those aged 7 to 24—are not currently attending school or have never done so, compared to 0.43 percent of men. This situation indicates that women are more likely than males to miss school. The age group of 16 to 18 years, which contributed for 2.84 percent of the population in the female population who did not or had never attended school, was the most significant age group.

The APM, or Pure Enrollment Rate, and APK, or Gross Enrollment Rate, can be used to analyze educational achievement further. Considering the APM and APK figures for the Kotawaringin Timur Regency in 2022, it can be inferred that student involvement declines with increasing education. The results showed that the APM for Senior High School level was only 49.48 percent, Junior High School level was 78.23 percent, and elementary school level was

SD sederajat 98,99 persen. Begitu juga nilai APK dengan level pendidikan yang sama masing-masing 73,93 persen SMA sederajat, 90,17 persen SMP sederajat, 103,30 persen SD sederajat. Indikator APM menunjukkan ketepatan usia dengan tingkat pendidikan yang harusnya dijalani sedangkan APK menunjukkan cakupan pendidikan tanpa melihat ketepatan usia dan level pendidikannya. Semakin tinggi dan merata nilai APM maka semakin baik capaian pendidikan disuatu wilayah, begitu juga dengan APK, semakin tinggi APK mengindikasikan semakin besar cakupan pendidikan.

Ketersediaan fasilitas olahraga menjadi salah satu daya tarik suatu wilayah sebagai tempat tinggal. Menurut data Dinas Pemuda dan Olahraga Kabupaten Kotawaringin Timur jumlah fasilitas olahraga tahun 2022 sebanyak 302 unit. Jumlah ini terdiri dari bangunan fisik berupa lapangan, gedung serbaguna, kolam renang, sangar senam sampai dengan taman bermain. Selain itu, Dinas Pemuda dan Olahraga juga mengumpulkan data tentang organisasi pemuda di Kabupaten Kotawaringin Timur yang pada tahun 2022 tercatat terdapat 20 organisasi pemuda dengan anggota sebanyak 826.

98.99 percent. The APK values for those with the same level of education were 73.93 percent for a senior high school, 90.17 percent for a junior high school, and 103.30 percent for an elementary school. The APK displays the scope of education regardless of the accuracy of age and level of education, while the APM indication reveals the accuracy of age along with the required degree of education. The higher and more equally distributed the APM scores, as well as the higher the APK reveals, the greater the coverage of education, the better the educational achievement in a region.

The availability of sports facilities is one of the attractions of an area as a place to live. According to data from the Kotawaringin Timur Regency Youth and Sports Office, the number of sports facilities in 2022 is 302 units. This amount consists of physical buildings in the form of fields, multipurpose buildings, swimming pools, gymnastics centers to playgrounds. In addition, the Youth and Sports Service also collected data on youth organizations in Kotawaringin Timur Regency, where in 2022 there were 20 youth organizations with 826 members.

Kesehatan

Kesehatan merupakan komponen penting pada kesejahteraan penduduk suatu wilayah. Penduduk yang sehat akan memberikan kontribusi positif pada pembangunan. Fasilitas kesehatan yang memadai dan merata menjadi salah satu kunci keberhasilan peningkatan kualitas kesehatan suatu wilayah. Hasil pendataan Potensi Desa atau Podes pada tahun 2021, fasilitas kesehatan di Kabupaten Kotawaringin Timur terus mengalami perkembangan positif.

Selain fasilitas kesehatan, tenaga kesehatan menjadi elemen vital dalam bidang kesehatan. Menurut Dinas Kesehatan Kabupaten Kotawaringin Timur, tercatat pada tahun 2022 terdapat 105 tenaga medis, 843 tenaga keperawatan, 463 tenaga kebidanan, 98 tenaga kefarmasian, 33 tenaga kesmas, dan 49 tenaga gizi. Jumlah tenaga kesehatan ini terus mengalami peningkatan dari tahun ke tahun, namun masih belum tersebar merata di semua kecamatan di Kabupaten Kotawaringin Timur.

Berkaitan dengan penyakit yang paling banyak diderita di Kabupaten Kotawaringin Timur, Dinas Kesehatan mencatat bahwa infeksi pernafasan atas akut atau ISPA masih menjadi kasus penyakit tertinggi pada tahun 2022 yaitu sebanyak 15.442 kasus. Selanjutnya disusul oleh hipertensi

Health

Health is an important component of the welfare of the population in any region. A healthy people will contribute positively to regional development. One of the keys to success in improving a population's level of health is having adequate and equal healthcare facilities. According to the data of the 2021 Village Potential data collection, or Podes, health facilities in the Kotawaringin Timur Regency are continuing to improve.

In addition to health facilities, medical workers also become a vital element in the health sector. The Kotawaringin Timur Regency Health Office calculates that there is 105 doctors, 843 nurses, 463 midwives, 98 pharmacists, 33 public health personnel, and 49 nutritionist in 2022. Even though the number of health professionals is growing yearly, Kotawaringin Timur Regency subdistricts are still not evenly distributed among them.

According to the Health Office, acute upper respiratory infection (ARI), with 15,442 cases, would continue to be the most prevalent ailment in Kotawaringin Timur Regency in 2022. Essential hypertension and non-insulin dependent diabetes mellitus came in second and third place, respectively, with 10,782 and

esensial dan diabetes melitus taktergantungan insulin pada posisi kedua dan ketiga dengan masing-masing 10.782 dan 4.567 kasus.

Masih menurut Dinas Kesehatan, di Kotawaringin Timur pada tahun 2022 masih terdapat Bayi Berat Badan Lahir Rendah (BBLR) yakni sebanyak 179 bayi. Jumlah ini meningkat dibandingkan tahun 2021 sebanyak 112 bayi. Kondisi bayi BBLR dapat mengindikasikan adanya potensi gangguan pada masa pertumbuhannya sehingga perlu diberikan perhatian lebih. Selain BBLR, data mengenai bayi dengan gizi buruk juga perlu menjadi perhatian bagi pemerintah. Pada tahun 2022, Dinas Kesehatan mencatat terdapat 5 bayi yang masuk dalam kategori gizi buruk. Jumlah ini berkurang jika dibandingkan dengan tahun sebelumnya yang berjumlah 12 orang.

Upaya untuk terus memberikan pelayanan kesehatan mulai dari ibu hamil sampai bayi tumbuh menjadi balita. Salah satu upaya yang dilakukan pemerintah yaitu pemberian imunisasi balita yang terdiri dari imunisasi BCG, DPT, Campak, dan Polio. Data Dinas Kesehatan menunjukkan bahwa jumlah balita yang menerima imunisasi terus mengalami peningkatan. Diharapkan dengan semakin banyak balita yang diimunisasi secara lengkap bisa menunjang pertumbuhan yang lebih baik kedepannya.

4,567 cases.

According to the Health Service, there are still 179 Low Birth Weight Babies (LBW) in Kotawaringin Timur in 2022. This number is an increase compared to the previous year, 2021, which only had 112 babies. Since this condition of LBW babies can indicate potential disturbances during their growth period, they require special attention. In addition to LBW, the government must also be concerned about data on malnourished babies. In 2022, the Health Service reports that there are 5 babies who are malnourished. This is a decrease from the previous year, when there were 12 people.

Strategies to ensure health services, start with pregnant women and culminating with toddlers. One of the government's attempts is to provide toddler immunizations, which include BCG, DPT, Measles, and Polio immunizations. According to Health Office data, the number of children under the age of five who are immunized is increasing. This is envisioned that as more toddlers become fully immunized, they will be able to support better growth in the future.

Keluarga Berencana / KB

Data tentang KB bersumber dari Dinas Pemberdayaan Perempuan Perlindungan Anak Pengendalian Penduduk dan Keluarga Berencana atau DP3AKB Kabupaten Kotawaringin Timur. Menurut dinas tersebut, pada tahun 2022 masih terus dilakukan penyuluhan kesehatan reproduksi, dan penyuluhan KB. Targetnya adalah pelajar atau remaja usia 15-24 tahun.

Data mengenai Pasangan Usia Subur atau PUS yang dikumpulkan Dinas DP3AKB pada tahun 2022 telah menggunakan sistem New SIGA atau Sistem Informasi Keluarga. Begitu juga dengan data mengenai peserta KB Aktif menurut jenis KB yang digunakan. Data tahun 2022 menunjukkan jenis KB yang paling banyak digunakan oleh PUS di Kabupaten Kotawaringin Timur adalah suntikan. Sedangkan untuk jumlah fasilitas KB seperti Klinik/ KKB dan Pos Pelayanan / PPKB Desa jumlahnya pada tahun 2022 sebanyak 178 unit dan 92 pos. PPKB adalah masyarakat yang ditunjuk untuk menjadi penyuluh KB di suatu desa.

Selain data KB, DP3AKB juga mengumpulkan data tentang kekerasan terhadap anak dan perempuan. Tercatat pada tahun 2022 terdapat 21 korban kekerasan dengan kasus terbanyak adalah kekerasan seksual dan penelantaran. Dengan umur korban kekerasan paling banyak dialami usia 13 hingga 17 tahun.

Family Planning

The data on family planning comes from the Kotawaringin Timur Regency's Office for Women's Empowerment, Child Protection, Population Control, and Family Planning, or DP3AKB. According to the agency, reproductive health and family planning counseling still continue in 2022. The primary audience is students or teenagers aged 15 to 24.

The DP3AKB Office used the New SIGA system or Family Information System to collect data on Reproductive Age Couples or PUS in 2022. Similarly, data on active family planning participants according to the type of family planning used are available. According to data for 2022, injection is the most commonly used type of family planning by PUS in Kotawaringin Timur Regency. In terms of family planning facilities such as Clinics/KKB and Service Posts/Village PPKB, there's 178 units and 92 posts in 2022. PPKB is a villager who has been appointed as a family planning counselor.

Aside from family planning data, DP3AKB collects information on violence against children and women. In 2022, there were 21 victims of violence, with sexual violence and neglect accounting for the majority of cases. The victims of violence are mostly between the ages of 13 and 17.

Agama

Berdasarkan data Dinas Kependudukan dan Pencatatan Sipil Kabupaten Kotawaringin Timur, mayoritas penduduknya beragama Islam. Pada tahun 2022, tercatat penduduk muslim sebanyak 362.085 atau 86,72 persen dari total seluruh penduduk. Lebih lanjut mengenai fasilitas keagamaan, menurut Data yang bersumber dari Kementerian Agama Kabupaten Kotawaringin Timur atau Kemenag terdapat sebanyak 438 masjid, 506 mushola, 104 gereja protestan, 27 gereja katolik, 2 Pura, 69 balai kaharingan, 4 vihara, dan 1 kelenteng.

Selanjutnya masih menurut kementerian agama, pada tahun 2022 terdapat sebanyak 91 jamaah haji diberangkatkan yang terdiri dari masing-masing 40 laki-laki dan 51 perempuan. Pada informasi mengenai haji, daftar tunggu jamaah haji di Kabupaten Kotawaringin Timur didominasi oleh jamaah laki-laki yaitu sebanyak 2.868 sedangkan jamaah laki-laki sebanyak 2.512 jamaah. Berdasarkan pengalaman berhaji yang dimiliki, daftar tunggu haji di Kabupaten Kotawaringin Timur didominasi oleh mereka yang sudah pernah berangkat haji sebelumnya.

Religion

According to data from the Kotawaringin Timur Regency's Population and Civil Registration Office, the majority of the population in Kotawaringin Timur Regency is Muslim. In 2022, the number of Muslim population is 362,085 or 86.72 percent of the total population. According to data sourced from the Ministry of Religion of Kotawaringin Timur Regency, there are 438 mosques, 506 prayer rooms, 104 Protestant churches, 27 Catholic churches, 2 temples, 69 halls of worship, 4 monasteries, and 1 temple.

Furthermore, the Ministry of Religion reported that there is 91 haji pilgrims in 2022, with 40 men and 51 women each. In terms of pilgrimage information, the waiting list for male pilgrims in Kotawaringin Timur Regency is dominated by 2,868 pilgrims, while female pilgrims are 2,512 pilgrims. Based on previous pilgrimage experiences, those who have previously gone on pilgrimage dominate the waiting list for the pilgrimage in Kotawaringin Timur Regency.

Kriminalitas

Menurut POLRES Kabupaten Kotawaringin Timur, tindak pidana yang terjadi pada periode 2021-2022 mengalami peningkatan. Jumlah tindak pidana pada tahun 2022 sebanyak 387 kejadian dibandingkan kejadian tindak pidana tahun sebelumnya yang hanya 335 kasus. Jumlah kasus tindak pidana yang telah diselesaikan ada sebanyak 308 kasus atau setara dengan 79,58 persen.

Selanjutnya, Angka Resiko Penduduk Terkena Tindak Pidana di Kabupaten Kotawaringin Timur cenderung meningkat. Adapun selang waktu terjadinya tindak pidana tahun 2022 adalah 22 Jam 38 menit 08 detik. Angka ini menunjukkan bahwa terjadi peningkatan resiko seseorang terkena tindak kejahatan di Kabupaten Kotawaringin Timur jika dibandingkan dengan tahun sebelumnya.

Kemiskinan

BPS menghitung kemiskinan dengan melakukan pendekatan berbeda untuk mengetahui kualitas kehidupan masyarakat Kotawaringin Timur yang dihimpun dalam Indeks Pembangunan Manusia/IPM. IPM Kotawaringin Timur mengalami peningkatan pada tahun 2022 yaitu sebesar 71,67. Angka ini menunjukkan bahwa IPM Kabupaten Kotawaringin Timur telah memasuki kategori IPM tinggi.

Crime

According to the POLRES of Kotawaringin Timur Regency, criminal acts increased between 2021 and 2022. In 2022, there were 387 incidents of criminal acts, compared to 335 cases the previous year. 308 criminal cases have been resolved, representing 79.58 percent of all cases.

Furthermore, the number of people affected by crime in Kotawaringin Timur Regency is growing. In 2022, the crime occurrence time interval is 22 hours 38 minutes 08 seconds. When compared to the previous year, this figure indicates that there is an increased risk of being exposed to a crime in Kotawaringin Timur Regency.

Poverty

BPS calculates poverty by taking a different approach to determining the quality of life of the people of Kotawaringin Timur Regency, which is compiled in the Human Development Index / HDI. The Kotawaringin Timur Regency HDI increased to 71.67 in 2022. This figure shows that the HDI of Kotawaringin Timur Regency has entered the high HDI category.

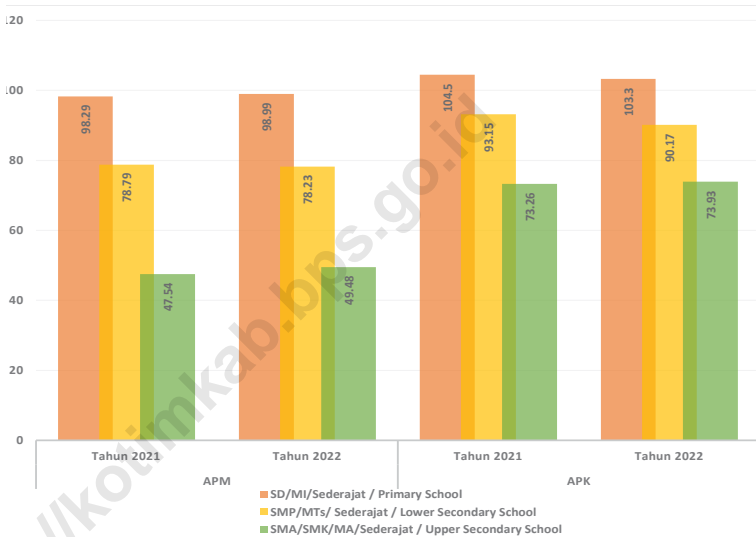
tinggi.

Sedangkan untuk indikator kemiskinan lain seperti Garis Kemiskinan dan persentase penduduk miskin pada tahun 2022 angkanya sebesar Rp. 510.290 rupiah dan 5,95 persen. Jumlah penduduk miskin pada tahun 2022 secara garis besar mengalami peningkatan bila dibandingkan dengan tahun 2020. Dimana sebanyak 27,56 ribu penduduk di Kabupaten Kotawaringin Timur dikategorikan sebagai penduduk miskin.

Meanwhile, the Poverty Line and the percentage of poor people in 2022 are Rp. 510,290 rupiah and 5.95 percent, respectively. In general, the number of poor people in 2022 will rise when compared to 2020. Kotawaringin Timur Regency has a population of 27.56 thousand people who are classified as poor.

Gambar 4.1
Figures

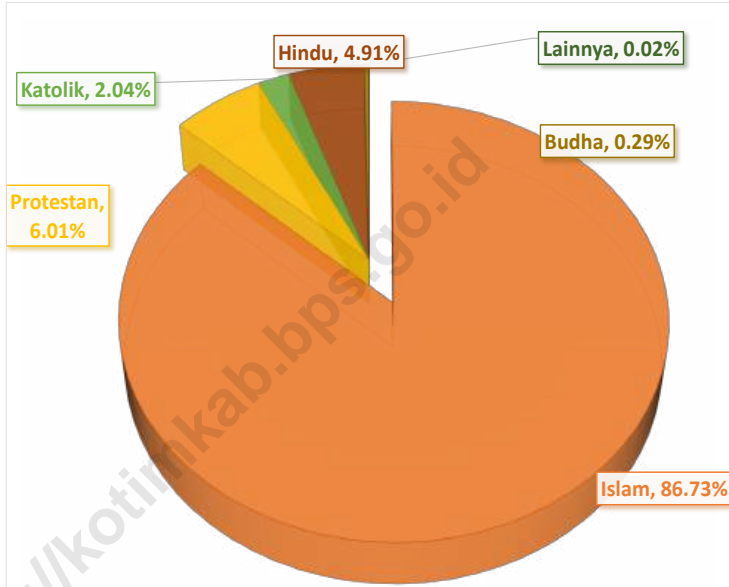
Angka Partisipasi Murni (APM) dan Angka Partisipasi Kasar (APK) Menurut Jenjang Pendidikan di Kabupaten Kotawaringin Timur, 2021 dan 2022
Net Enrollment Rate and Gross Enrollment Ratio by Educational Level in Kotawaringin Timur Regency, 2021 and 2022



Sumber/Source : BPS, Survei Sosial Ekonomi Nasional (Susenas)/BPS-Statistics Indonesia, National Socioeconomic Survey

Gambar 4.2
Figures

Jumlah Penduduk Menurut Kecamatan dan Agama yang Dianut di Kabupaten Kotawaringin Timur, 2022
Population by Subdistrict and Religion in Kotawaringin Timur Regency, 2022



Catatan/Note: Data kondisi semester I tahun 2022/ *Data on the condition of the first semester of 2022*
 Sumber/Source: Dinas Kependudukan dan Pencatatan Sipil Kabupaten Kotawaringin Timur/ *Department of Population and Civil Registration of Kotawaringin Timur Regency*

4.1 PENDIDIKAN EDUCATION

Tabel 4.1.1 Jumlah Sekolah, Guru, dan Murid Taman Kanak-Kanak (TK) di Bawah Kementerian Pendidikan, Kebudayaan, Riset, dan Teknologi Menurut Kecamatan di Kabupaten Kotawaringin Timur, 2021/2022 dan 2022/2023
Number of Schools, Teachers, and Pupils in Kindergarten Under The Ministry of Education, Culture, Research, and Technology by Subdistrict in Kotawaringin Timur Regency, 2021/2022 and 2022/2023

Kecamatan Subdistrict	Sekolah/Schools					
	Negeri/Public		Swasta/Private		Jumlah/Total	
	2021/2022	2022/2023	2021/2022	2022/2023	2021/2022	2022/2023
(1)	(2)	(3)	(4)	(5)	(6)	(7)
Mentaya Hilir Selatan	-	-	15	8	15	8
Teluk Sampit	-	-	6	25	6	25
Pulau Hanaut	-	-	9	9	9	9
Mentawa Baru Ketapang	1	-	45	15	46	15
Seranau	-	-	2	13	2	13
Mentaya Hilir Utara	-	1	11	10	11	11
Kota Besi	1	1	9	43	10	44
Telawang	1	-	9	15	10	15
Baamang	-	-	26	12	26	12
Cempaga	-	-	15	17	15	17
Cempaga Hulu	-	1	13	29	13	30
Parenggean	1	-	29	10	30	10
Tualan Hulu	-	-	13	3	13	3
Mentaya Hulu	-	-	19	14	19	14
Bukit Santuai	-	1	9	8	9	9
Antang Kalang	-	-	7	6	7	6
Telaga Antang	-	-	13	14	13	14
Kotawaringin Timur	4	4	250	251	254	255

Lanjutan Tabel/*Continued Table* 4.1.1

Kecamatan Subdistrict	Guru ¹ /Teachers ¹					
	Negeri/ <i>Public</i>		Swasta/ <i>Private</i>		Jumlah/ <i>Total</i>	
	2021/2022	2022/2023	2021/2022	2022/2023	2021/2022	2022/2023
(1)	(8)	(9)	(10)	(11)	(12)	(13)
Mentaya Hilir Selatan	-	-	45	24	45	24
Teluk Sampit	-	-	15	98	15	98
Pulau Hanaut	-	-	21	20	21	20
Mentawa Baru Ketapang	10	-	192	43	202	43
Seranau	-	-	5	51	5	51
Mentaya Hilir Utara	-	8	42	22	42	30
Kota Besi	6	11	22	202	28	213
Telawang	4	-	30	43	34	43
Baamang	-	-	102	46	102	46
Cempaga	-	-	43	38	43	38
Cempaga Hulu	-	10	48	100	48	110
Parenggean	10	-	96	23	106	23
Tualan Hulu	-	-	36	8	36	8
Mentaya Hulu	-	-	41	53	41	53
Bukit Santuai	-	4	20	29	20	33
Antang Kalang	-	-	22	16	22	16
Telaga Antang	-	-	50	38	50	38
Kotawaringin Timur	30	33	830	854	860	887

Lanjutan Tabel/*Continued Table 4.1.1*

Kecamatan Subdistrict	Murid/Pupils					
	Negeri/Public		Swasta/Private		Jumlah/Total	
	2021/2022	2022/2023	2021/2022	2022/2023	2021/2022	2022/2023
(1)	(14)	(15)	(16)	(17)	(18)	(19)
Mentaya Hilir Selatan	-	-	420	401	420	401
Teluk Sampit	-	-	113	1 021	113	1 021
Pulau Hanaut	-	-	216	295	216	295
Mentawa Baru Ketapang	77	-	1 803	505	1 880	505
Seranau	-	-	42	730	42	730
Mentaya Hilir Utara	-	76	550	206	550	282
Kota Besi	64	95	153	2 017	217	2 112
Telawang	43	-	695	496	738	496
Baamang	-	-	924	647	924	647
Cempaga	-	-	502	592	502	592
Cempaga Hulu	-	89	737	1 153	737	1 242
Parenggean	88	-	1 139	198	1 227	198
Tualan Hulu	-	-	415	42	415	42
Mentaya Hulu	-	-	644	706	644	706
Bukit Santuai	-	55	305	679	305	734
Antang Kalang	-	-	345	151	345	151
Telaga Antang	-	-	674	439	674	439
Kotawaringin Timur	272	315	9 677	10 278	9 949	10 593

Catatan/Note: ¹ Jumlah guru termasuk kepala sekolah dan guru/*The total of teachers including headmaster and teacher*

Sumber/Source: Kementerian Pendidikan, Kebudayaan, Riset, dan Teknologi, Data Semester Ganjil/*Ministry of Education, Culture, Research, and Technology, Odd semester report data*

Tabel
Table 4.1.2

**Jumlah Sekolah, Guru, dan Murid Raudatul Athfal (RA)
di Bawah Kementerian Agama Menurut Kecamatan di
Kabupaten Kotawaringin Timur, 2021/2022 dan 2022/2023**
*Number of Schools, Teachers, and Pupils in Raudatul Athfal
(RA) Under The Ministry of Religious Affairs by Subdistrict in
Kotawaringin Timur Regency/Municipality, 2021/2022 and
2022/2023*

Kecamatan Subdistrict	Sekolah/Schools		Guru/Teachers		Murid/Pupils	
	2021/2022	2022/2023	2021/2022	2022/2023	2021/2022	2022/2023
(1)	(2)	(3)	(4)	(5)	(6)	(7)
Mentaya Hilir Selatan	1	1	2	2	29	30
Teluk Sampit	-	-	-	-	-	-
Pulau Hanaut	1	1	3	4	28	29
Mentawa Baru Ketapang	6	6	55	51	534	653
Seranau	-	-	-	-	-	-
Mentaya Hilir Utara	-	-	-	-	-	-
Kota Besi	1	1	5	6	77	100
Telawang	-	-	-	-	-	-
Baamang	4	4	15	17	112	119
Cempaga	-	-	-	-	-	-
Cempaga Hulu	-	-	-	-	-	-
Parenggean	-	-	-	-	-	-
Tualan Hulu	-	-	-	-	-	-
Mentaya Hulu	1	1	3	3	49	35
Bukit Santuai	-	-	-	-	-	-
Antang Kalang	-	-	-	-	-	-
Telaga Antang	-	-	-	-	-	-
Kotawaringin Timur	14	14	83	83	829	966

Catatan/Note: Seluruh Raudatul Athfal (RA) berstatus swasta/All Raudatul Athfal (RA) are private

Sumber/Source: Kementerian Agama, EMIS, Data Semester Ganjil/Ministry of Religious Affairs, EMIS, Odd semester report data

Tabel
Table 4.1.3

Jumlah Sekolah, Guru, dan Murid Sekolah Dasar (SD) di Bawah Kementerian Pendidikan, Kebudayaan, Riset, dan Teknologi Menurut Kecamatan di Kabupaten Kotawaringin Timur, 2021/2022 dan 2022/2023
Number of Schools, Teachers, and Pupils in Elementary Schools Under The Ministry of Education, Culture, Research, and Technology by Subdistrict in Kotawaringin Timur Regency/Municipality, 2021/2022 and 2022/2023

Kecamatan Subdistrict	Sekolah/Schools					
	Negeri/Public		Swasta/Private		Jumlah/Total	
	2021/2022	2022/2023	2021/2022	2022/2023	2021/2022	2022/2023
(1)	(2)	(3)	(4)	(5)	(6)	(7)
Mentaya Hilir Selatan	22	22	1	1	23	23
Teluk Sampit	10	10	-	-	10	10
Pulau Hanaut	19	19	-	-	19	19
Mentawa Baru Ketapang	34	34	10	10	44	44
Seranau	12	12	1	1	13	13
Mentaya Hilir Utara	13	13	2	2	15	15
Kota Besi	20	20	1	2	21	22
Telawang	15	15	4	4	19	19
Baamang	21	21	2	2	23	23
Cempaga	21	21	2	2	23	23
Cempaga Hulu	20	20	4	4	24	24
Parenggean	21	21	2	2	23	23
Tualan Hulu	11	11	6	6	17	17
Mentaya Hulu	22	22	12	12	34	34
Bukit Santuai	14	14	4	4	18	18
Antang Kalang	18	18	4	5	22	23
Telaga Antang	18	18	3	3	21	21
Kotawaringin Timur	311	311	58	60	369	371

Lanjutan Tabel/Continued Table 4.1.3

Kecamatan Subdistrict	Guru ¹ /Teachers ¹					
	Negeri/Public		Swasta/Private		Jumlah/Total	
	2021/2022	2022/2023	2021/2022	2022/2023	2021/2022	2022/2023
(1)	(8)	(9)	(10)	(11)	(12)	(13)
Mentaya Hilir Selatan	178	180	16	17	194	197
Teluk Sampit	94	98	-	-	94	98
Pulau Hanaut	155	163	-	-	155	163
Mentawa Baru Ketapang	485	481	158	173	643	654
Seranau	93	93	3	2	96	95
Mentaya Hilir Utara	121	126	39	37	160	163
Kota Besi	173	186	6	15	179	201
Telawang	132	133	62	74	194	207
Baamang	286	278	17	16	303	294
Cempaga	181	183	20	10	201	193
Cempaga Hulu	179	187	41	45	220	232
Parenggean	227	224	28	31	255	255
Tualan Hulu	85	82	61	57	146	139
Mentaya Hulu	187	189	105	109	292	298
Bukit Santuai	90	91	44	39	134	130
Antang Kalang	148	146	43	45	191	191
Telaga Antang	153	167	24	23	177	190
Kotawaringin Timur	2 967	3 007	667	693	3 634	3 700

Lanjutan Tabel/Continued Table 4.1.3

Kecamatan Subdistrict	Murid/Pupils					
	Negeri/Public		Swasta/Private		Jumlah/Total	
	2021/2022	2022/2023	2021/2022	2022/2023	2021/2022	2022/2023
(1)	(14)	(15)	(16)	(17)	(18)	(19)
Mentaya Hilir Selatan	1 722	1 626	275	269	1 997	1 895
Teluk Sampit	1 194	1 188	-	-	1 194	1 188
Pulau Hanaut	1 522	1 484	-	-	1 522	1 484
Mentawa Baru Ketapang	9 124	9 050	2 886	3 002	12 010	12 052
Seranau	991	1 017	17	10	1 008	1 027
Mentaya Hilir Utara	1 973	1 979	863	846	2 836	2 825
Kota Besi	1 988	1 951	99	290	2 087	2 241
Telawang	2 019	1 995	1 863	1 827	3 882	3 822
Baamang	4 849	4 752	106	109	4 955	4 861
Cempaga	2 002	1 984	401	183	2 403	2 167
Cempaga Hulu	2 231	2 224	1 028	1 084	3 259	3 308
Parenggean	3 331	3 308	588	587	3 919	3 895
Tualan Hulu	499	513	935	949	1 434	1 462
Mentaya Hulu	1 813	1 825	1 840	1 834	3 653	3 659
Bukit Santuai	759	737	814	767	1 573	1 504
Antang Kalang	1 552	1 560	781	813	2 333	2 373
Telaga Antang	2 140	2 201	429	404	2 569	2 605
Kotawaringin Timur	39 709	39 394	12 925	12 974	52 634	52 368

Catatan/Note: ¹ Jumlah guru termasuk kepala sekolah dan guru/The total of teachers including headmaster and teacher
 Sumber/Source: Kementerian Pendidikan, Kebudayaan, Riset, dan Teknologi, data semester ganjil/Ministry of Education, Culture, Research, and Technology, odd semester report data

Tabel
Table 4.1.4

Jumlah Sekolah, Guru, dan Murid Madrasah Ibtidaiyah (MI) di Bawah Kementerian Agama Menurut Kecamatan di Kabupaten Kotawaringin Timur, 2021/2022 dan 2022/2023

Number of Schools, Teachers, and Pupils in Madrasah Ibtidaiyah (MI) Under The Ministry of Religious Affairs by Subdistrict in Kotawaringin Timur Regency, 2021/2022 and 2022/2023

Kecamatan Subdistrict	Sekolah/Schools					
	Negeri/Public		Swasta/Private		Jumlah/Total	
	2021/2022	2022/2023	2021/2022	2022/2023	2021/2022	2022/2023
(1)	(2)	(3)	(4)	(5)	(6)	(7)
Mentaya Hilir Selatan	-	-	5	5	5	5
Teluk Sampit	-	-	1	1	1	1
Pulau Hanaut	-	-	5	5	5	5
Mentawa Baru Ketapang	1	1	4	4	5	5
Seranau	-	-	1	1	1	1
Mentaya Hilir Utara	-	-	2	2	2	2
Kota Besi	-	-	-	-	-	-
Telawang	-	-	-	-	-	-
Baamang	-	-	3	4	3	4
Cempaga	1	1	2	2	3	3
Cempaga Hulu	-	-	2	3	2	3
Parenggean	-	-	1	1	1	1
Tualan Hulu	-	-	-	-	-	-
Mentaya Hulu	-	-	1	1	1	1
Bukit Santuai	-	-	-	-	-	-
Antang Kalang	-	-	-	-	-	-
Telaga Antang	-	-	1	1	1	1
Kotawaringin Timur	2	2	28	30	30	32

Lanjutan Tabel/*Continued Table 4.1.4*

Kecamatan Subdistrict	Guru/Teachers					
	Negeri/Public		Swasta/Private		Jumlah/Total	
	2021/2022	2022/2023	2021/2022	2022/2023	2021/2022	2022/2023
(1)	(8)	(9)	(10)	(11)	(12)	(13)
Mentaya Hilir Selatan	-	-	34	34	34	34
Teluk Sampit	-	-	9	8	9	8
Pulau Hanaut	-	-	28	28	28	28
Mentawa Baru Ketapang	37	36	27	33	64	69
Seranau	-	-	7	10	7	10
Mentaya Hilir Utara	-	-	11	12	11	12
Kota Besi	-	-	-	-	-	-
Telawang	-	-	-	-	-	-
Baamang	-	-	33	51	33	51
Cempaga	21	24	12	15	33	39
Cempaga Hulu	-	-	22	31	22	31
Parenggean	-	-	14	14	14	14
Tualan Hulu	-	-	-	-	-	-
Mentaya Hulu	-	-	7	7	7	7
Bukit Santuai	-	-	-	-	-	-
Antang Kalang	-	-	-	-	-	-
Telaga Antang	-	-	8	8	8	8
Kotawaringin Timur	58	60	212	251	270	311

Lanjutan Tabel/*Continued Table* 4.1.4

Kecamatan Subdistrict	Murid/Pupils					
	Negeri/Public		Swasta/Private		Jumlah/Total	
	2021/2022	2022/2023	2021/2022	2022/2023	2021/2022	2022/2023
(1)	(14)	(15)	(16)	(17)	(18)	(19)
Mentaya Hilir Selatan	-	-	419	431	419	431
Teluk Sampit	-	-	112	112	112	112
Pulau Hanaut	-	-	242	209	242	209
Mentawa Baru Ketapang	689	695	420	484	1 109	1 179
Seranau	-	-	59	48	59	48
Mentaya Hilir Utara	-	-	130	131	130	131
Kota Besi	-	-	-	-	-	-
Telawang	-	-	-	-	-	-
Baamang	-	-	453	489	453	489
Cempaga	314	322	195	201	509	523
Cempaga Hulu	-	-	251	335	251	335
Parenggean	-	-	306	337	306	337
Tualan Hulu	-	-	-	-	-	-
Mentaya Hulu	-	-	140	129	140	129
Bukit Santuai	-	-	-	-	-	-
Antang Kalang	-	-	-	-	-	-
Telaga Antang	-	-	67	61	67	61
Kotawaringin Timur	1 003	1 017	2 794	2 967	3 797	3 984

Sumber/*Source*: Kementerian Agama, EMIS, Data Semester Ganjil/*Ministry of Religious Affairs, EMIS, Odd semester report data*

Tabel
Table 4.1.5

Jumlah Sekolah, Guru, dan Murid Sekolah Menengah Pertama (SMP) di Bawah Kementerian Pendidikan, Kebudayaan, Riset, dan Teknologi Menurut Kecamatan di Kabupaten Kotawaringin Timur, 2021/2022 dan 2022/2023

Number of Schools, Teachers, and Pupils in Junior High Schools Under The Ministry of Education, Culture, Research, and Technology by Subdistrict in Kotawaringin Timur Regency, 2021/2022 and 2022/2023

Kecamatan Subdistrict	Sekolah/Schools					
	Negeri/Public		Swasta/Private		Jumlah/Total	
	2021/2022	2022/2023	2021/2022	2022/2023	2021/2022	2022/2023
(1)	(2)	(3)	(4)	(5)	(6)	(7)
Mentaya Hilir Selatan	3	3	1	1	4	4
Teluk Sampit	4	4	-	-	4	4
Pulau Hanaut	6	6	-	-	6	6
Mentawa Baru Ketapang	6	6	8	9	14	15
Seranau	4	4	1	1	5	5
Mentaya Hilir Utara	3	3	2	2	5	5
Kota Besi	5	5	1	1	6	6
Telawang	4	5	4	4	8	9
Baamang	5	5	3	3	8	8
Cempaga	4	4	-	-	4	4
Cempaga Hulu	5	5	2	2	7	7
Parenggean	8	8	1	1	9	9
Tualan Hulu	2	2	1	1	3	3
Mentaya Hulu	5	5	4	4	9	9
Bukit Santuai	2	2	2	2	4	4
Antang Kalang	7	7	-	1	7	8
Telaga Antang	4	4	2	2	6	6
Kotawaringin Timur	77	78	32	34	109	112

Lanjutan Tabel/*Continued Table 4.1.5*

Kecamatan Subdistrict	Guru ¹ /Teachers ¹					
	Negeri/Public		Swasta/Private		Jumlah/Total	
	2021/2022	2022/2023	2021/2022	2022/2023	2021/2022	2022/2023
(1)	(8)	(9)	(10)	(11)	(12)	(13)
Mentaya Hilir Selatan	35	39	13	16	48	55
Teluk Sampit	32	33	-	-	32	33
Pulau Hanaut	36	41	-	-	36	41
Mentawa Baru Ketapang	182	184	89	105	271	289
Seranau	39	39	6	5	45	44
Mentaya Hilir Utara	40	37	27	28	67	65
Kota Besi	60	55	8	8	68	63
Telawang	47	52	29	32	76	84
Baamang	112	116	35	32	147	148
Cempaga	75	75	-	-	75	75
Cempaga Hulu	60	66	20	20	80	86
Parenggean	98	94	11	13	109	107
Tualan Hulu	14	13	11	12	25	25
Mentaya Hulu	64	61	23	24	87	85
Bukit Santuai	14	15	22	23	36	38
Antang Kalang	55	55	-	4	55	59
Telaga Antang	42	41	20	19	62	60
Kotawaringin Timur	1 005	1 016	314	341	1 319	1 357

Lanjutan Tabel/Continued Table 4.1.5

Kecamatan Subdistrict	Murid/Pupils					
	Negeri/Public		Swasta/Private		Jumlah/Total	
	2021/2022	2022/2023	2021/2022	2022/2023	2021/2022	2022/2023
(1)	(14)	(15)	(16)	(17)	(18)	(19)
Mentaya Hilir Selatan	478	468	175	139	653	607
Teluk Sampit	306	317	-	-	306	317
Pulau Hanaut	492	386	-	-	492	386
Mentawa Baru Ketapang	3 385	3 403	1 726	1 780	5 111	5 183
Seranau	538	490	41	45	579	535
Mentaya Hilir Utara	484	482	559	582	1 043	1 064
Kota Besi	768	718	107	116	875	834
Telawang	743	673	466	512	1 209	1 185
Baamang	1 854	1 882	568	561	2 422	2 443
Cempaga	1 032	969	-	-	1 032	969
Cempaga Hulu	923	932	336	367	1 259	1 299
Parenggean	1 244	1 225	170	167	1 414	1 392
Tualan Hulu	64	52	208	185	272	237
Mentaya Hulu	733	692	353	355	1 086	1 047
Bukit Santuai	161	178	332	323	493	501
Antang Kalang	729	669	-	35	729	704
Telaga Antang	548	473	269	308	817	781
Kotawaringin Timur	14 482	14 009	5 310	5 475	19 792	19 484

Catatan/Note: ¹ Jumlah guru termasuk kepala sekolah dan guru/The total of teachers including headmaster and teacher
 Sumber/Source: Kementerian Pendidikan, Kebudayaan, Riset, dan Teknologi, data semester ganjil/Ministry of Education, Culture, Research, and Technology, Basic Education Data System, odd semester report data

Tabel
Table 4.1.6

Jumlah Sekolah, Guru, dan Murid Madrasah Tsanawiyah (MTs) di Bawah Kementerian Agama Menurut Kecamatan di Kabupaten Kotawaringin Timur, 2021/2022 dan 2022/2023

Number of Schools, Teachers, and Pupils in Madrasah Tsanawiyah (MTs) Under The Ministry of Religious Affairs by Subdistrict in Kotawaringin Timur Regency, 2021/2022 and 2022/2023

Kecamatan Subdistrict	Sekolah/Schools					
	Negeri/Public		Swasta/Private		Jumlah/Total	
	2021/2022	2022/2023	2021/2022	2022/2023	2021/2022	2022/2023
(1)	(2)	(3)	(4)	(5)	(6)	(7)
Mentaya Hilir Selatan	1	1	2	2	3	3
Teluk Sampit	-	-	1	1	1	1
Pulau Hanaut	-	-	1	1	1	1
Mentawa Baru Ketapang	1	1	3	3	4	4
Seranau	-	-	-	-	-	-
Mentaya Hilir Utara	-	-	-	-	-	-
Kota Besi	-	-	1	1	1	1
Telawang	-	-	1	1	1	1
Baamang	-	-	3	3	3	3
Cempaga	-	-	1	1	1	1
Cempaga Hulu	-	-	1	1	1	1
Parenggean	-	-	2	2	2	2
Tualan Hulu	-	-	-	-	-	-
Mentaya Hulu	-	-	2	2	2	2
Bukit Santuai	-	-	-	-	-	-
Antang Kalang	-	-	-	-	-	-
Telaga Antang	-	-	1	1	1	1
Kotawaringin Timur	2	2	19	19	21	21

Lanjutan Tabel/*Continued Table 4.1.6*

Kecamatan Subdistrict	Guru/Teachers					
	Negeri/Public		Swasta/Private		Jumlah/Total	
	2021/2022	2022/2023	2021/2022	2022/2023	2021/2022	2022/2023
(1)	(8)	(9)	(10)	(11)	(12)	(13)
Mentaya Hilir Selatan	29	34	24	23	53	57
Teluk Sampit	-	-	6	5	6	5
Pulau Hanaut	-	-	13	13	13	13
Mentawa Baru Ketapang	53	58	57	64	110	122
Seranau	-	-	-	-	-	-
Mentaya Hilir Utara	-	-	-	-	-	-
Kota Besi	-	-	7	7	7	7
Telawang	-	-	6	7	6	7
Baamang	-	-	35	40	35	40
Cempaga	-	-	7	7	7	7
Cempaga Hulu	-	-	12	12	12	12
Parenggean	-	-	22	29	22	29
Tualan Hulu	-	-	-	-	-	-
Mentaya Hulu	-	-	4	19	4	19
Bukit Santuai	-	-	-	-	-	-
Antang Kalang	-	-	-	-	-	-
Telaga Antang	-	-	9	7	9	7
Kotawaringin Timur	82	92	202	233	284	325

Lanjutan Tabel/*Continued Table* 4.1.6

Kecamatan Subdistrict	Murid/Pupils					
	Negeri/Public		Swasta/Private		Jumlah/Total	
	2021/2022	2022/2023	2021/2022	2022/2023	2021/2022	2022/2023
(1)	(14)	(15)	(16)	(17)	(18)	(19)
Mentaya Hilir Selatan	312	291	367	402	679	693
Teluk Sampit	-	-	100	88	100	88
Pulau Hanaut	-	-	172	157	172	157
Mentawa Baru Ketapang	761	757	620	566	1 381	1 323
Seranau	-	-	-	-	-	-
Mentaya Hilir Utara	-	-	-	-	-	-
Kota Besi	-	-	37	37	37	37
Telawang	-	-	59	46	59	46
Baamang	-	-	693	625	693	625
Cempaga	-	-	37	28	37	28
Cempaga Hulu	-	-	99	97	99	97
Parenggean	-	-	476	525	476	525
Tualan Hulu	-	-	-	-	-	-
Mentaya Hulu	-	-	88	78	88	78
Bukit Santuai	-	-	-	-	-	-
Antang Kalang	-	-	-	-	-	-
Telaga Antang	-	-	107	108	107	108
Kotawaringin Timur	1 073	1 048	2 855	2 757	3 928	3 805

Sumber/*Source*: Kementerian Agama, EMIS, Data Semester Ganjil/*Ministry of Religious Affairs, EMIS, Odd semester report data*

Tabel
Table 4.1.7

Jumlah Sekolah, Guru, dan Murid Sekolah Menengah Atas (SMA) di Bawah Kementerian Pendidikan, Kebudayaan, Riset, dan Teknologi Menurut Kecamatan di Kabupaten/ Kotawaringin Timur, 2021/2022 dan 2022/2023
Number of Schools, Teachers, and Pupils in Senior High School Under The Ministry of Education, Culture, Research, and Technology by Subdistrict in Kotawaringin Timur Regency, 2021/2022 and 2022/2023

Kecamatan Subdistrict	Sekolah/Schools					
	Negeri/Public		Swasta/Private		Jumlah/Total	
	2021/2022	2022/2023	2021/2022	2022/2023	2021/2022	2022/2023
(1)	(2)	(3)	(4)	(5)	(6)	(7)
Mentaya Hilir Selatan	1	1	1	1	2	2
Teluk Sampit	-	-	-	-	-	-
Pulau Hanaut	-	-	1	1	1	1
Mentawa Baru Ketapang	2	2	4	5	6	7
Seranau	-	-	1	1	1	1
Mentaya Hilir Utara	1	1	1	1	2	2
Kota Besi	1	1	-	-	1	1
Telawang	-	-	-	-	-	-
Baamang	2	2	2	3	4	5
Cempaga	1	1	-	-	1	1
Cempaga Hulu	1	1	-	-	1	1
Parenggean	1	1	-	-	1	1
Tualan Hulu	-	-	-	-	-	-
Mentaya Hulu	1	1	1	1	2	2
Bukit Santuai	-	-	-	-	-	-
Antang Kalang	1	1	-	-	1	1
Telaga Antang	-	-	1	1	1	1
Kotawaringin Timur	12	12	12	14	24	26

Lanjutan Tabel/*Continued Table* 4.1.7

Kecamatan Subdistrict	Guru ¹ /Teachers ¹					
	Negeri/ <i>Public</i>		Swasta/ <i>Private</i>		Jumlah/ <i>Total</i>	
	2021/2022	2022/2023	2021/2022	2022/2023	2021/2022	2022/2023
(1)	(8)	(9)	(10)	(11)	(12)	(13)
Mentaya Hilir Selatan	31	31	13	12	44	43
Teluk Sampit	-	-	-	-	-	-
Pulau Hanaut	-	-	5	3	5	3
Mentawa Baru Ketapang	82	86	44	54	126	140
Seranau	-	-	15	14	15	14
Mentaya Hilir Utara	24	27	9	17	33	44
Kota Besi	27	25	-	-	27	25
Telawang	-	-	-	-	-	-
Baamang	106	113	10	17	116	130
Cempaga	26	27	-	-	26	27
Cempaga Hulu	20	21	-	-	20	21
Parenggean	42	47	-	-	42	47
Tualan Hulu	-	-	-	-	-	-
Mentaya Hulu	24	22	11	12	35	34
Bukit Santuai	-	-	-	-	-	-
Antang Kalang	15	14	-	-	15	14
Telaga Antang	-	-	1	1	1	1
Kotawaringin Timur	397	413	108	130	505	543

Lanjutan Tabel/Continued Table 4.1.7

Kecamatan Subdistrict	Murid/Pupils					
	Negeri/Public		Swasta/Private		Jumlah/Total	
	2021/2022	2022/2023	2021/2022	2022/2023	2021/2022	2022/2023
(1)	(14)	(15)	(16)	(17)	(18)	(19)
Mentaya Hilir Selatan	569	566	237	239	806	805
Teluk Sampit	-	-	-	-	-	-
Pulau Hanaut	-	-	87	86	87	86
Mentawa Baru Ketapang	1 250	1 262	402	602	1 652	1 864
Seranau	-	-	224	237	224	237
Mentaya Hilir Utara	374	347	336	526	710	873
Kota Besi	389	423	-	-	389	423
Telawang	-	-	-	-	-	-
Baamang	1 868	1 900	155	235	2 023	2 135
Cempaga	342	352	-	-	342	352
Cempaga Hulu	294	272	-	-	294	272
Parenggean	803	851	-	-	803	851
Tualan Hulu	-	-	-	-	-	-
Mentaya Hulu	407	408	188	180	595	588
Bukit Santuai	-	-	-	-	-	-
Antang Kalang	167	163	-	-	167	163
Telaga Antang	-	-	43	54	43	54
Kotawaringin Timur	6 463	6 544	1 672	2 159	8 135	8 703

Catatan/Note: ¹ Jumlah guru termasuk kepala sekolah dan guru/The total of teachers including headmaster and teacher
 Sumber/Source: Kementerian Pendidikan, Kebudayaan, Riset, dan Teknologi, data semester ganjil/Ministry of Education, Culture, Research, and Technology, Basic Education Data System, odd semester report data

Tabel
Table 4.1.8

Jumlah Sekolah, Guru, dan Murid Sekolah Menengah Kejuruan (SMK) di Bawah Kementerian Pendidikan, Kebudayaan, Riset, dan Teknologi Menurut Kecamatan di Kabupaten Kotawaringin Timur, 2021/2022 dan 2022/2023

Number of Schools, Teachers, and Pupils in Vocational High Schools Under The Ministry of Education, Culture, Research, and Technology by Subdistrict in Kotawaringin Timur Regency, 2021/2022 and 2022/2023

Kecamatan Subdistrict	Sekolah/Schools					
	Negeri/Public		Swasta/Private		Jumlah/Total	
	2021/2022	2022/2023	2021/2022	2022/2023	2021/2022	2022/2023
(1)	(2)	(3)	(4)	(5)	(6)	(7)
Mentaya Hilir Selatan	1	1	-	-	1	1
Teluk Sampit	1	1	-	-	1	1
Pulau Hanaut	1	1	-	-	1	1
Mentawa Baru Ketapang	3	3	2	2	5	5
Seranau	-	-	1	1	1	1
Mentaya Hilir Utara	-	-	-	-	-	-
Kota Besi	1	1	-	-	1	1
Telawang	1	1	-	-	1	1
Baamang	1	1	2	2	3	3
Cempaga	1	1	-	-	1	1
Cempaga Hulu	1	1	-	-	1	1
Parenggean	-	-	2	2	2	2
Tualan Hulu	-	-	-	-	-	-
Mentaya Hulu	2	2	1	1	3	3
Bukit Santuai	1	1	-	-	1	1
Antang Kalang	1	1	1	1	2	2
Telaga Antang	-	-	-	-	-	-
Kotawaringin Timur	15	15	9	9	24	24

Lanjutan Tabel/Continued Table 4.1.8

Kecamatan Subdistrict	Guru ¹ /Teachers ¹					
	Negeri/Public		Swasta/Private		Jumlah/Total	
	2021/2022	2022/2023	2021/2022	2022/2023	2021/2022	2022/2023
(1)	(8)	(9)	(10)	(11)	(12)	(13)
Mentaya Hilir Selatan	19	20	-	-	19	20
Teluk Sampit	9	11	-	-	9	11
Pulau Hanaut	17	16	-	-	17	16
Mentawa Baru Ketapang	138	139	22	20	160	159
Seranau	-	-	7	7	7	7
Mentaya Hilir Utara	-	-	-	-	-	-
Kota Besi	29	32	-	-	29	32
Telawang	15	16	-	-	15	16
Baamang	61	62	49	44	110	106
Cempaga	31	34	-	-	31	34
Cempaga Hulu	20	24	-	-	20	24
Parenggean	-	-	28	25	28	25
Tualan Hulu	-	-	-	-	-	-
Mentaya Hulu	25	25	7	7	32	32
Bukit Santuai	6	8	-	-	6	8
Antang Kalang	24	22	12	12	36	34
Telaga Antang	-	-	-	-	-	-
Kotawaringin Timur	394	409	125	115	519	524

Lanjutan Tabel/*Continued Table* 4.1.8

Kecamatan Subdistrict	Murid/Pupils					
	Negeri/Public		Swasta/Private		Jumlah/Total	
	2021/2022	2022/2023	2021/2022	2022/2023	2021/2022	2022/2023
(1)	(14)	(15)	(16)	(17)	(18)	(19)
Mentaya Hilir Selatan	137	156	-	-	137	156
Teluk Sampit	119	127	-	-	119	127
Pulau Hanaut	177	151	-	-	177	151
Mentawa Baru Ketapang	2 313	2 290	140	144	2 453	2 434
Seranau	-	-	54	53	54	53
Mentaya Hilir Utara	-	-	-	-	-	-
Kota Besi	389	358	-	-	389	358
Telawang	416	432	-	-	416	432
Baamang	1 229	1 209	487	394	1 716	1 603
Cempaga	618	606	-	-	618	606
Cempaga Hulu	380	380	-	-	380	380
Parenggean	-	-	317	302	317	302
Tualan Hulu	-	-	-	-	-	-
Mentaya Hulu	351	337	187	101	538	438
Bukit Santuai	100	98	-	-	100	98
Antang Kalang	309	307	209	279	518	586
Telaga Antang	-	-	-	-	-	-
Kotawaringin Timur	6 538	6 451	1 394	1 273	7 932	7 724

Catatan/Note: ¹ Guru yang mengajar di 2 sekolah atau lebih dihitung di masing-masing sekolah. Jumlah guru termasuk kepala sekolah dan guru/*The teacher who taught in two schools or more counted in every school. The total of teachers including headmaster and teacher*

Sumber/Source: Kementerian Pendidikan, Kebudayaan, Riset, dan Teknologi, data semester ganjil/*Ministry of Education, Culture, Research, and Technology, Basic Education Data System, odd semester report data*

Tabel
Table 4.1.9**Jumlah Sekolah, Guru, dan Murid Madrasah Aliyah (MA)
di Bawah Kementerian Agama Menurut Kecamatan
di Kabupaten Kotawaringin Timur, 2021/2022 dan
2022/2023****Number of Schools, Teachers, and Pupils in Madrasah
Aliyah (MA) Under the Ministry of Religious Affairs by
Subdistrict in Kotawaringin Timur Regency, 2021/2022 and
2022/2023**

Kecamatan Subdistrict	Sekolah/Schools					
	Negeri/Public		Swasta/Private		Jumlah/Total	
	2021/2022	2022/2023	2021/2022	2022/2023	2021/2022	2022/2023
(1)	(2)	(3)	(4)	(5)	(6)	(7)
Mentaya Hilir Selatan	-	-	2	3	2	3
Teluk Sampit	-	-	-	-	-	-
Pulau Hanaut	-	-	-	-	-	-
Mentawa Baru Ketapang	1	1	1	1	2	2
Seranau	-	-	-	-	-	-
Mentaya Hilir Utara	-	-	-	-	-	-
Kota Besi	-	-	-	-	-	-
Telawang	-	-	-	-	-	-
Baamang	-	-	1	1	1	1
Cempaga	-	-	-	-	-	-
Cempaga Hulu	-	-	-	-	-	-
Parenggean	-	-	1	1	1	1
Tualan Hulu	-	-	-	-	-	-
Mentaya Hulu	-	-	-	-	-	-
Bukit Santuai	-	-	-	-	-	-
Antang Kalang	-	-	-	-	-	-
Telaga Antang	-	-	-	-	-	-
Kotawaringin Timur	1	1	5	6	6	7

Lanjutan Tabel/*Continued Table 4.1.9*

Kecamatan Subdistrict	Guru/Teachers					
	Negeri/Public		Swasta/Private		Jumlah/Total	
	2021/2022	2022/2023	2021/2022	2022/2023	2021/2022	2022/2023
(1)	(8)	(9)	(10)	(11)	(12)	(13)
Mentaya Hilir Selatan	-	-	19	35	19	35
Teluk Sampit	-	-	-	-	-	-
Pulau Hanaut	-	-	-	-	-	-
Mentawa Baru Ketapang	68	65	7	7	75	72
Seranau	-	-	-	-	-	-
Mentaya Hilir Utara	-	-	-	-	-	-
Kota Besi	-	-	-	-	-	-
Telawang	-	-	-	-	-	-
Baamang	-	-	6	9	6	9
Cempaga	-	-	-	-	-	-
Cempaga Hulu	-	-	-	-	-	-
Parenggean	-	-	9	14	9	14
Tualan Hulu	-	-	-	-	-	-
Mentaya Hulu	-	-	-	-	-	-
Bukit Santuai	-	-	-	-	-	-
Antang Kalang	-	-	-	-	-	-
Telaga Antang	-	-	-	-	-	-
Kotawaringin Timur	68	65	41	65	109	130

Lanjutan Tabel/Continued Table 4.1.9

Kecamatan Subdistrict	Murid/Pupils					
	Negeri/Public		Swasta/Private		Jumlah/Total	
	2021/2022	2022/2023	2021/2022	2022/2023	2021/2022	2022/2023
(1)	(14)	(15)	(16)	(17)	(18)	(19)
Mentaya Hilir Selatan	-	-	380	462	380	462
Teluk Sampit	-	-	-	-	-	-
Pulau Hanaut	-	-	-	-	-	-
Mentawa Baru Ketapang	672	1 066	46	38	718	1 104
Seranau	-	-	-	-	-	-
Mentaya Hilir Utara	-	-	-	-	-	-
Kota Besi	-	-	-	-	-	-
Telawang	-	-	-	-	-	-
Baamang	-	-	182	167	182	167
Cempaga	-	-	-	-	-	-
Cempaga Hulu	-	-	-	-	-	-
Parenggean	-	-	152	145	152	145
Tualan Hulu	-	-	-	-	-	-
Mentaya Hulu	-	-	-	-	-	-
Bukit Santuai	-	-	-	-	-	-
Antang Kalang	-	-	-	-	-	-
Telaga Antang	-	-	-	-	-	-
Kotawaringin Timur	672	1 066	760	812	1 432	1 878

Sumber/Source: Kementerian Agama, EMIS, Data Semester Ganjil/Ministry of Religious Affairs, EMIS, Odd semester report data

Tabel
Table 4.1.10

Jumlah Desa¹/Kelurahan yang Memiliki Fasilitas Sekolah Menurut Kecamatan dan Tingkat Pendidikan di Kabupaten Kotawaringin Timur, 2019–2021
Number of Villages¹/Kelurahan Having Educational Facilities by Subdistrict and Educational Level in Kotawaringin Timur Regency, 2019–2021

Kecamatan Subdistrict	SD Primary School		
	2019	2020	2021
(1)	(2)	(3)	(4)
Mentaya Hilir Selatan	10	10	10
Teluk Sampit	6	6	6
Pulau Hanaut	13	13	13
Mentawa Baru Ketapang	11	11	10
Seranau	6	6	6
Mentaya Hilir Utara	7	7	7
Kota Besi	11	11	10
Telawang	6	6	6
Baamang	6	6	6
Cempaga	8	8	8
Cempaga Hulu	11	11	11
Parenggean	15	15	14
Tualan Hulu	11	11	11
Mentaya Hulu	16	16	16
Bukit Santuai	14	14	14
Antang Kalang	15	15	14
Telaga Antang	18	18	17
Kotawaringin Timur	184	184	179

Lanjutan Tabel/*Continued Table* 4.1.10

Kecamatan Subdistrict	SMP Junior High School		
	2019	2020	2021
(1)	(5)	(6)	(7)
Mentaya Hilir Selatan	4	5	4
Teluk Sampit	3	4	4
Pulau Hanaut	7	7	7
Mentawa Baru Ketapang	7	7	6
Seranau	4	4	4
Mentaya Hilir Utara	3	4	4
Kota Besi	6	6	5
Telawang	6	5	5
Baamang	6	6	6
Cempaga	4	4	4
Cempaga Hulu	6	6	7
Parenggean	9	9	9
Tualan Hulu	3	4	3
Mentaya Hulu	7	7	8
Bukit Santuai	4	4	4
Antang Kalang	5	5	5
Telaga Antang	7	6	6
Kotawaringin Timur	91	93	91

Lanjutan Tabel/*Continued Table* 4.1.10

Kecamatan Subdistrict	SMA Senior High School		
	2019	2020	2021
(1)	(8)	(9)	(10)
Mentaya Hilir Selatan	3	3	4
Teluk Sampit	–	–	–
Pulau Hanaut	2	1	1
Mentawa Baru Ketapang	4	4	4
Seranau	1	1	1
Mentaya Hilir Utara	1	1	2
Kota Besi	1	1	1
Telawang	–	–	–
Baamang	3	3	3
Cempaga	1	1	1
Cempaga Hulu	1	1	1
Parenggean	1	1	1
Tualan Hulu	–	–	–
Mentaya Hulu	1	1	2
Bukit Santuai	–	–	–
Antang Kalang	1	1	1
Telaga Antang	–	1	1
Kotawaringin Timur	20	20	23

Lanjutan Tabel/*Continued Table 4.1.10*

Kecamatan Subdistrict	SMK Vocational School		
	2019	2020	2021
(1)	(11)	(12)	(13)
Mentaya Hilir Selatan	1	1	1
Teluk Sampit	1	1	1
Pulau Hanaut	1	1	1
Mentawa Baru Ketapang	3	3	3
Seranau	1	1	1
Mentaya Hilir Utara	–	–	–
Kota Besi	1	1	1
Telawang	1	1	1
Baamang	2	2	2
Cempaga	1	1	1
Cempaga Hulu	1	1	1
Parenggean	1	1	1
Tualan Hulu	1	1	–
Mentaya Hulu	3	3	3
Bukit Santuai	1	1	1
Antang Kalang	–	–	1
Telaga Antang	1	2	1
Kotawaringin Timur	20	21	20

Lanjutan Tabel/*Continued Table* 4.1.10

Kecamatan <i>Subdistrict</i>	Perguruan Tinggi <i>University</i>		
	2019	2020	2021
(1)	(14)	(15)	(16)
Mentaya Hilir Selatan	–	–	–
Teluk Sampit	–	–	–
Pulau Hanaut	–	–	–
Mentawa Baru Ketapang	2	2	2
Seranau	–	–	–
Mentaya Hilir Utara	–	–	–
Kota Besi	–	–	–
Telawang	–	–	–
Baamang	2	2	1
Cempaga	–	–	–
Cempaga Hulu	–	–	–
Parenggean	–	–	–
Tualan Hulu	–	–	–
Mentaya Hulu	–	–	–
Bukit Santuai	–	–	–
Antang Kalang	–	–	–
Telaga Antang	–	–	–
Kotawaringin Timur	4	4	3

Catatan/*Note*: ¹ Desa pada tabel ini termasuk Unit Permukiman Transmigrasi (UPT) yang masih dibina oleh kementerian terkait dan nagari di Provinsi Sumatera Barat/*Villages in this table include Transmigration Settlement Unit which is still fostered by the relevant ministries and the nagari in the Province of Sumatera Barat*

Sumber/*Source*: BPS, Pendataan Potensi Desa (Podes)/ *BPS-Statistics Indonesia, Village Potential Data Collection*

Tabel
Table 4.1.11

Jumlah Sekolah, Murid, Guru, dan Rasio Murid-Guru Sekolah Dasar Luar Biasa (SDLB) Menurut Kecamatan dan Status Sekolah di Kabupaten Kotawaringin Timur, 2022/2022
Number of Schools, Pupils, Teachers, and School-Teacher Ratio of Exceptional Primary School by Subdistrict and Status of School in Kotawaringin Timur Regency, 2022/2022

Kecamatan Subdistrict	Sekolah Schools	Murid Pupils	Guru Teachers
(1)	(2)	(3)	(4)
Mentaya Hilir Selatan	-	-	-
Teluk Sampit	-	-	-
Pulau Hanaut	-	-	-
Mentawa Baru Ketapang	1	26	6
Seranau	-	-	-
Mentaya Hilir Utara	-	-	-
Kota Besi	-	-	-
Telawang	-	-	-
Baamang	3	142	31
Cempaga	-	-	-
Cempaga Hulu	-	-	-
Parenggean	1	11	4
Tualan Hulu	-	-	-
Mentaya Hulu	-	-	-
Bukit Santuai	-	-	-
Antang Kalang	-	-	-
Telaga Antang	-	-	-
Kotawaringin Timur	5	179	41

Sumber/Source: Dinas Pendidikan Kabupaten Kotawaringin Timur/ Education Government of Kotawaringin Timur Regency

Tabel
Table 4.1.12

Angka Partisipasi Murni (APM) dan Angka Partisipasi Kasar (APK) Menurut Jenjang Pendidikan di Kabupaten Kotawaringin Timur, 2021 dan 2022
Net Enrollment Rate and Gross Enrollment Ratio by Educational Level in Kotawaringin Timur Regency, 2021 and 2022

Jenjang Pendidikan <i>Educational Level</i>	Angka Partisipasi Murni (APM) <i>Net Enrollment Rate</i>		Angka Partisipasi Kasar (APK) <i>Gross Enrollment Ratio</i>	
	2021	2022	2021	2022
(1)	(2)	(3)	(4)	(5)
SD/MI/Sederajat <i>Primary School</i>	98,29	98,99	104,5	103,30
SMP/MTs/ Sederajat <i>Lower Secondary School</i>	78,79	78,23	93,15	90,17
SMA/SMK/MA/Sederajat <i>Upper Secondary School</i>	47,54	49,48	73,26	73,93

Sumber/Source: BPS, Survei Sosial Ekonomi Nasional (Susenas)/BPS-Statistics Indonesia, National Socioeconomic Survey

Tabel
Table 4.1.13

Persentase Penduduk Usia 7–24 Tahun Menurut Jenis Kelamin, Kelompok Umur Sekolah, dan Partisipasi Sekolah di Kabupaten Kotawaringin Timur, 2022
Percentage of Population Aged 7-24 Years by Sex, Age Group, and School Participation in Kotawaringin Timur Regency, 2022

Kelompok Umur dan Jenis Kelamin <i>Age Group and Sex</i>	Partisipasi Sekolah/School Participation		
	Tidak/Belum Pernah Sekolah <i>Not/Never Attending School</i>	Masih Sekolah <i>Attending School</i>	Tidak Sekolah Lagi <i>Not Attending School Anymore</i>
(1)	(2)	(3)	(4)
Laki-Laki/ <i>Male</i>			
7 - 12	0,00	100,00	0,00
13 - 15	0,00	98,22	1,78
16 - 18	0,00	57,43	42,57
19 - 24	1,26	20,90	77,84
7 - 24	0,43	66,32	33,25
Perempuan/ <i>Female</i>			
7 - 12	1,22	98,78	0,00
13 - 15	0,00	97,91	2,09
16 - 18	3,12	53,55	43,34
19 - 24	2,84	32,04	65,12
7 - 24	1,86	70,07	28,07
Laki-laki+Perempuan <i>Male+Female</i>			
7 - 12	0,63	99,37	0,00
13 - 15	0,00	98,09	1,91
16 - 18	1,49	55,57	42,94
19 - 24	2,00	26,13	71,86
7 - 24	1,12	68,12	30,76

Sumber/Source: BPS, Survei Sosial Ekonomi Nasional (Susenas)/BPS-Statistics Indonesia, National Socioeconomic Survey

Tabel
Table 4.1.14

Persentase Penduduk Berumur 15 Tahun ke Atas yang Melek Huruf Menurut Kelompok Umur dan Jenis Kelamin di Kabupaten Kotawaringin Timur, 2022
Percentage of Literate People Aged 15 Years and Over by Age Group and Sex in Kotawaringin Timur Regency, 2022

Kelompok Umur <i>Age Group</i>	Jenis Kelamin/ <i>Sex</i>		Umum <i>Overall</i>
	Laki-Laki <i>Male</i>	Perempuan <i>Female</i>	
(1)	(2)	(3)	(4)
15–19	100,00	100,00	100,00
20–24	100,00	100,00	100,00
25–29	100,00	100,00	100,00
30–34	100,00	100,00	100,00
35–39	100,00	100,00	100,00
40–44	100,00	100,00	100,00
45–49	100,00	100,00	100,00
50+	96,43	90,35	93,67

Sumber/Source: BPS, Survei Sosial Ekonomi Nasional (Susenas)/BPS-Statistics Indonesia, National Socioeconomic Survey

Tabel 4.1.15 **Jumlah Fasilitas Olahraga di Kabupaten Kotawaringin Timur, 2022**
Table **Number of Sport Facility in Kotawaringin Timur Regency, 2022**

Fasilitas Olahraga Sport Facility	Jumlah Number
(1)	(2)
Gedung Seba Guna	6
Lapangan Voli	110
Lapangan Basket	6
Lapangan Sepak Bola	98
Lapangan Bulu Tangkis	45
Taman Bermain	4
Tenis Meja	1
Sanggar Senam	5
Lapangan Golf	2
Kolam Renang	6
Lapangan Futsal	8
Lapangan Tenis	7
Lapangan Takraw	4
Sanggar Senam	5
Kotawaringin Timur 2022	302
2021	295
2020	292

Sumber/Source: Dinas Pemuda dan Olahraga Kabupaten Kotawaringin Timur/Sport and Youth Government Service of Kotawaringin Timur Regency

Tabel
Table 4.1.16

**Jumlah Organisasi Pemuda dan Anggotanya di Kabupaten
Kotawaringin Timur, 2022**
*Number of Youth Organization and Members in
Kotawaringin Timur Regency, 2022*

Organisasi Pemuda Youth Organization	Jumlah Number	Anggota Member
(1)	(2)	(3)
KNPI	1	79
AMPI	1	40
PPI	1	75
IPNU	1	26
Pemuda Anshor	1	54
Pemuda Katholik	1	27
Pramuka	1	50
Palang Merah Remaja	1	37
Karang Taruna/ Depsos	1	100
HMI	1	114
GMKI	1	14
HIPMI	1	76
IPPNU	1	15
PMII	1	50
Pemuda Pancasila	1	25
Pemuda Muslim Indonesia	1	20
Pemuda Demokrat	1	15
Pemuda Panca Marga	1	18
Pemuda Muhammadiyah	1	20
FKPPI	1	58
Kotawaringin Timur 2022	20	826

Sumber/Source: Dinas Pemuda dan Olahraga Kabupaten Kotawaringin Timur/Sport and Youth Government Service of Kotawaringin Timur Regency

Tabel
Table 4.1.17**Jumlah Anggota Pramuka Menurut Tingkat Keanggotaan dan Kecamatan di Kabupaten Kotawaringin Timur, 2022**
Number of Scoutboy Participant by Subdistrict and Level in Kotawaringin Timur Regency, 2022

Kecamatan Subdistrict	Pendega Highest Rank	Penegak 3rd Level Scouts	Penggalang 2rd Level Scouts	Siaga 1st Level Scout	Jumlah Total
(1)	(2)	(3)	(4)	(5)	(6)
Mentaya Hilir Selatan	55	310	525	400	1 290
Teluk Sampit	34	358	250	400	1 042
Pulau Hanaut	30	350	540	320	1 240
Mentawa Baru Ketapang	215	1120	2 100	1 400	4 835
Seranau	40	350	530	540	1 460
Mentaya Hilir Utara	55	200	540	480	1 275
Kota Besi	65	220	800	820	1 905
Telawang	35	200	350	558	1 143
Baamang	174	800	3 120	1 500	5 594
Cempaga	50	210	730	625	1 615
Cempaga Hulu	55	190	260	330	835
Parenggean	50	315	300	450	1 115
Tualan Hulu	32	150	810	820	1 812
Mentaya Hulu	40	190	250	328	808
Bukit Santuai	30	110	120	270	530
Antang Kalang	35	109	240	130	514
Telaga Antang	37	300	800	810	1 947
Kotawaringin Timur 2022	1 032	5 482	12 265	10 181	28 960
2021	1 288	4 923	12 001	9 295	27 509
2020	1 369	5 282	10 855	9 670	27 176

Sumber/Source: Kwarcab Gerakan Pramuka Kabupaten Kotawaringin Timur/ Scout Branch of Kotawaringin Timur Regency

Tabel
Table 4.1.18**Jumlah Pimpinan Pramuka Menurut Kecamatan di
Kabupaten Kotawaringin Timur, 2022**
**Number of Scout Leaders by Subdistrict in Kotawaringin
Timur, 2022**

Kecamatan Subdistrict	Gugus Depan Front Group	Sumber Didik /Origin				Jumlah Total
		Majelis Council	Andalan Pledge	Pembina Builder	Pelatih Coach	
(1)	(2)	(3)	(4)	(5)	(6)	(7)
Mentaya Hilir Selatan	30	280	27	22	5	364
Teluk Sampit	25	160	25	21	5	236
Pulau Hanaut	20	140	21	21	1	203
Mentawa Baru Ketapang	102	700	40	100	10	952
Seranau	20	160	20	21	5	226
Mentaya Hilir Utara	37	200	31	21	2	291
Kota Besi	43	200	25	60	15	343
Telawang	36	140	24	10	2	212
Baamang	135	840	50	150	7	1 182
Cempaga	35	160	27	50	10	282
Cempaga Hulu	38	160	26	32	4	260
Parenggean	33	200	29	40	16	318
Tualan Hulu	20	180	20	12	4	236
Mentaya Hulu	21	160	20	2	1	204
Bukit Santuai	19	140	26	5	1	191
Antang Kalang	31	160	29	6	2	228
Telaga Antang	26	180	28	14	2	250
Kotawaringin Timur 2022	671	4 160	468	587	92	5 978
2021	1 029	937	936	3 007	520	6 429
2020	874	891	92	1748	76	3681

Sumber/Source: Kwarcab Gerakan Pramuka Kabupaten Kotawaringin Timur/ Scout Branch of Kotawaringin Timur Regency

4.2 KESEHATAN HEALTH

Tabel 4.2.1 **Jumlah Desa¹/Kelurahan Yang Memiliki Sarana Kesehatan Menurut Kecamatan di Kabupaten Kotawaringin Timur, 2019–2021**
Number of Villages¹/Kelurahan Having Health Facilities by Subdistrict in Kotawaringin Timur Regency, 2019–2021

Kecamatan Subdistrict	Rumah Sakit Hospital		
	2019	2020	2021
(1)	(2)	(3)	(4)
Mentaya Hilir Selatan	1	1	1
Teluk Sampit	–	–	–
Pulau Hanaut	–	–	–
Mentawa Baru Ketapang	1	1	1
Seranau	–	–	–
Mentaya Hilir Utara	–	–	–
Kota Besi	–	–	–
Telawang	–	–	–
Baamang	–	–	–
Cempaga	–	–	–
Cempaga Hulu	–	–	–
Parenggean	1	1	1
Tualan Hulu	–	–	–
Mentaya Hulu	–	–	–
Bukit Santuai	–	–	–
Antang Kalang	–	–	–
Telaga Antang	–	–	–
Kotawaringin Timur	3	3	3

Lanjutan Tabel/*Continued Table* 4.2.1

Kecamatan <i>Subdistrict</i>	Rumah Sakit Bersalin <i>Maternity Hospital</i>		
	2019	2020	2021
(1)	(5)	(6)	(7)
Mentaya Hilir Selatan	–	–	–
Teluk Sampit	–	–	–
Pulau Hanaut	–	–	–
Mentawa Baru Ketapang	–	–	–
Seranau	–	–	–
Mentaya Hilir Utara	–	–	–
Kota Besi	–	–	–
Telawang	–	–	–
Baamang	–	–	–
Cempaga	–	–	–
Cempaga Hulu	–	–	–
Parenggean	–	–	–
Tualan Hulu	–	–	–
Mentaya Hulu	–	–	–
Bukit Santuai	–	–	–
Antang Kalang	–	–	–
Telaga Antang	–	–	–
Kotawaringin Timur	–	–	–

Lanjutan Tabel/Continued Table 4.2.1

Kecamatan Subdistrict	Poliklinik Polyclinic		
	2019	2020	2021
(1)	(8)	(9)	(10)
Mentaya Hilir Selatan	1	–	–
Teluk Sampit	–	–	–
Pulau Hanaut	–	–	–
Mentawa Baru Ketapang	5	3	3
Seranau	–	–	–
Mentaya Hilir Utara	1	1	3
Kota Besi	–	1	–
Telawang	6	6	4
Baamang	1	1	1
Cempaga	–	–	–
Cempaga Hulu	4	4	4
Parenggean	4	1	3
Tualan Hulu	1	1	–
Mentaya Hulu	7	2	6
Bukit Santuai	2	3	3
Antang Kalang	–	–	–
Telaga Antang	1	2	1
Kotawaringin Timur	33	25	28

Lanjutan Tabel/*Continued Table 4.2.1*

Kecamatan <i>Subdistrict</i>	Puskesmas <i>Public Health Center</i>		
	2019	2020	2021
(1)	(11)	(12)	(13)
Mentaya Hilir Selatan	1	1	1
Teluk Sampit	1	1	1
Pulau Hanaut	1	1	1
Mentawa Baru Ketapang	3	3	3
Seranau	1	1	1
Mentaya Hilir Utara	1	1	1
Kota Besi	1	1	1
Telawang	1	1	1
Baamang	2	2	2
Cempaga	2	1	1
Cempaga Hulu	1	1	1
Parenggean	2	2	2
Tualan Hulu	2	1	1
Mentaya Hulu	1	1	1
Bukit Santuai	1	1	1
Antang Kalang	1	1	1
Telaga Antang	1	1	1
Kotawaringin Timur	23	21	21

Lanjutan Tabel/*Continued Table 4.2.1*

Kecamatan <i>Subdistrict</i>	Puskesmas Pembantu <i>Subsidiary of Public Health Center</i>		
	2019	2020	2021
(1)	(14)	(15)	(16)
Mentaya Hilir Selatan	7	7	7
Teluk Sampit	4	4	4
Pulau Hanaut	8	11	10
Mentawa Baru Ketapang	9	9	8
Seranau	5	5	4
Mentaya Hilir Utara	7	7	7
Kota Besi	8	9	9
Telawang	5	5	4
Baamang	5	6	6
Cempaga	7	7	7
Cempaga Hulu	8	8	10
Parenggean	7	8	8
Tualan Hulu	8	9	5
Mentaya Hulu	11	13	13
Bukit Santuai	13	11	12
Antang Kalang	12	12	12
Telaga Antang	13	14	10
Kotawaringin Timur	137	145	136

Lanjutan Tabel/*Continued Table 4.2.1*

Kecamatan Subdistrict	Apotek Pharmacy		
	2019	2020	2021
(1)	(17)	(18)	(19)
Mentaya Hilir Selatan	1	1	1
Teluk Sampit	1	–	–
Pulau Hanaut	–	–	–
Mentawa Baru Ketapang	6	4	5
Seranau	–	–	–
Mentaya Hilir Utara	1	–	–
Kota Besi	–	–	–
Telawang	1	1	1
Baamang	3	3	3
Cempaga	–	–	–
Cempaga Hulu	–	–	–
Parenggean	1	2	2
Tualan Hulu	–	–	–
Mentaya Hulu	–	–	–
Bukit Santuai	–	–	–
Antang Kalang	–	–	–
Telaga Antang	–	–	–
Kotawaringin Timur	14	11	12

Catatan/Note: ¹ Desa pada tabel ini termasuk Unit Permukiman Transmigrasi (UPT) yang masih dibina oleh kementerian terkait dan nagari di Provinsi Sumatera Barat/*Villages in this table include Transmigration Settlement Unit which is still fostered by the relevant ministries and the nagari in the Province of Sumatera Barat*

Sumber/Source: BPS, Pendataan Potensi Desa (Podes)/BPS-Statistics Indonesia, Village Potential Data Collecting

Tabel 4.2.2 Jumlah Tenaga Kesehatan Menurut Kecamatan di Kabupaten Kotawaringin Timur, 2022
Number of Health Human Resources by Subdistrict in Kotawaringin Timur Regency, 2022

Kecamatan Subdistrict	Tenaga Medis ¹ Medical Worker ¹	Psikologi Klinis Clinical Psychology	Tenaga Keperawatan Nursing Worker	Tenaga Kebidanan Midwifery Worker	Tenaga Kefarmasian Pharmaceutical Worker
(1)	(2)	(3)	(4)	(5)	(6)
Mentaya Hilir Selatan	8	...	51	23	7
Teluk Sampit	2	...	13	5	1
Pulau Hanaut	1	...	24	17	1
Mentawa Baru Ketapang	40	...	360	125	55
Seranau	3	...	22	13	2
Mentaya Hilir Utara	1	...	22	19	3
Kota Besi	2	...	28	26	3
Telawang	3	...	21	13	2
Baamang	11	...	42	45	5
Cempaga	2	...	42	26	2
Cempaga Hulu	2	...	27	19	2
Parenggean	12	...	65	48	8
Tualan Hulu	1	...	8	12	1
Mentaya Hulu	2	...	31	24	2
Bukit Santuai	-	...	26	12	1
Antang Kalang	1	...	33	11	2
Telaga Antang	-	...	28	25	1
Kotawaringin Timur 2022	105	...	843	463	98
2021	107	...	835	398	86
2020	165	...	806	387	83

Lanjutan Tabel/*Continued Table 4.2.2*

Kecamatan <i>Subdistrict</i>	Tenaga Kesehatan Masyarakat <i>Public Health worker</i>	Tenaga Kesehatan Lingkungan <i>Enviromental Health Worker</i>	Tenaga Gizi <i>Nutritionist</i>	Tenaga Keterampilan Fisik <i>Physical Therapists</i>
(1)	(7)	(8)	(9)	(10)
Mentaya Hilir Selatan	1	...	2	...
Teluk Sampit	2	...	-	...
Pulau Hanaut	1	...	2	...
Mentawa Baru Ketapang	11	...	22	...
Seranau	2	...	1	...
Mentaya Hilir Utara	3	...	2	...
Kota Besi	1	...	1	...
Telawang	2	...	2	...
Baamang	5	...	2	...
Cempaga	1	...	2	...
Cempaga Hulu	-	...	1	...
Parenggean	2	...	6	...
Tualan Hulu	-	...	-	...
Mentaya Hulu	1	...	2	...
Bukit Santuai	-	...	1	...
Antang Kalang	1	...	1	...
Telaga Antang	-	...	2	...
Kotawaringin Timur 2022	33	...	49	...
2021	16	...	41	...
2020	17	...	43	...

Lanjutan Tabel/Continued Table 4.2.2

Kecamatan Subdistrict	Tenaga Keteknisan Medis Medical Technicians	Tenaga Teknik Biomedika Biomedical Enginer	Tenaga Kesehatan Tradisional Traditional Health Worker	Lainnya Others
(1)	(11)	(12)	(13)	(14)
Mentaya Hilir Selatan	9
Teluk Sampit	5
Pulau Hanaut	5
Mentawa Baru Ketapang	82
Seranau	6
Mentaya Hilir Utara	8
Kota Besi	6
Telawang	5
Baamang	18
Cempaga	7
Cempaga Hulu	4
Parenggean	22
Tualan Hulu	2
Mentaya Hulu	6
Bukit Santuai	2
Antang Kalang	2
Telaga Antang	3
Kotawaringin Timur 2022	192
2021	157
2020	101

Catatan/Note: ¹ Tenaga medis terdiri atas dokter, dokter gigi, dokter spesialis, dan dokter gigi spesialis baik di dalam maupun di luar negeri yang diakui oleh Pemerintah RI sesuai dengan peraturan perundang-undangan (UU No. 29 Tahun 2004 tentang Praktik Kedokteran)/Medical worker includes doctor, dentist, medical specialist, and dentist specialist at home and abroad recognized by Indonesian government in accordance with the laws and regulations (Law No. 29 year 2004 about Medical Practice)

Sumber/Source: Dinas Kesehatan Kabupaten Kotawaringin Timur/Health Service of Kotawaringin TimurRegency

Tabel 4.2.3
Table

Jumlah Rumah Sakit Umum, Rumah Sakit Khusus, dan Puskesmas Menurut Kecamatan di Kabupaten Kotawaringin Timur, 2021 dan 2022
Number of General Hospital, Specialized Hospital, and Public Health Center by Subdistrict in Kotawaringin Timur Regency, 2021 and 2022

Kecamatan Subdistrict	Rumah Sakit Umum General Hospital		Rumah Bersalin Maternity Hospital	
	2021	2022	2021	2022
(1)	(2)	(3)	(4)	(5)
Mentaya Hilir Selatan	1	1	-	-
Teluk Sampit	-	-	-	-
Pulau Hanaut	-	-	-	-
Mentawa Baru Ketapang	1	1	1	1
Seranau	-	-	-	-
Mentaya Hilir Utara	-	-	-	-
Kota Besi	-	-	-	-
Telawang	-	-	-	-
Baamang	-	-	-	-
Cempaga	-	-	-	-
Cempaga Hulu	-	-	-	-
Parenggean	1	1	-	-
Tualan Hulu	-	-	-	-
Mentaya Hulu	-	-	-	-
Bukit Santuai	-	-	-	-
Antang Kalang	-	-	-	-
Telaga Antang	-	-	-	-
Kotawaringin Timur	3	3	1	1

Lanjutan Tabel/Continued Table 4.2.3

Kecamatan Subdistrict	Puskesmas Public Health Center		Posyandu Maternal & Child Health Center	
	2021	2022	2021	2022
(1)	(6)	(7)	(8)	(9)
Mentaya Hilir Selatan	1	1	153	15
Teluk Sampit	1	1	9	9
Pulau Hanaut	1	1	27	25
Mentawa Baru Ketapang	3	3	35	36
Seranau	1	1	8	8
Mentaya Hilir Utara	1	1	14	14
Kota Besi	1	1	18	18
Telawang	1	1	24	24
Baamang	2	2	20	19
Cempaga	1	1	19	18
Cempaga Hulu	1	1	23	23
Parenggean	2	2	20	20
Tualan Hulu	1	1	12	13
Mentaya Hulu	1	1	24	24
Bukit Santuai	1	1	15	16
Antang Kalang	1	1	17	17
Telaga Antang	1	1	18	18
Kotawaringin Timur	21	21	315	317

Lanjutan Tabel/*Continued Table 4.2.3*

Kecamatan <i>Subdistrict</i>	Puskesmas Pembantu <i>Public Health sub Centres</i>		Poskesdes <i>Village Health Center</i>	
	2021	2022	2021	2022
(1)	(10)	(11)	(12)	(13)
Mentaya Hilir Selatan	...	8	...	5
Teluk Sampit	...	4	...	2
Pulau Hanaut	...	11	...	5
Mentawa Baru Ketapang	...	9	...	3
Seranau	...	5	...	5
Mentaya Hilir Utara	...	7	...	5
Kota Besi	...	9	...	9
Telawang	...	6	...	5
Baamang	...	6	...	4
Cempaga	...	7	...	8
Cempaga Hulu	...	11	...	4
Parenggean	...	9	...	11
Tualan Hulu	...	10	...	6
Mentaya Hulu	...	13	...	9
Bukit Santuai	...	13	...	2
Antang Kalang	...	11	...	8
Telaga Antang	...	13	...	7
Kotawaringin Timur	...	152	...	98

Lanjutan Tabel/Continued Table 4.2.3

Kecamatan Subdistrict	Klinik/Balai Kesehatan Clinic/Health Center		Jumlah Total	
	2021	2022	2021	2022
(1)	(14)	(15)	(16)	(17)
Mentaya Hilir Selatan	...	-	...	30
Teluk Sampit	...	-	...	16
Pulau Hanaut	...	-	...	42
Mentawa Baru Ketapang	...	9	...	62
Seranau	...	-	...	19
Mentaya Hilir Utara	...	6	...	33
Kota Besi	...	-	...	37
Telawang	...	2	...	38
Baamang	...	2	...	33
Cempaga	...	-	...	34
Cempaga Hulu	...	1	...	40
Parenggean	...	3	...	46
Tualan Hulu	...	3	...	33
Mentaya Hulu	...	4	...	51
Bukit Santuai	...	3	...	35
Antang Kalang	...	1	...	38
Telaga Antang	...	1	...	40
Kotawaringin Timur	...	35	...	627

Sumber/Source: Dinas Kesehatan Kabupaten Kotawaringin Timur/Health Service of Kotawaringin TimurRegency

Tabel
Table 4.2.4

**Jumlah Dokter Menurut Kecamatan di Kabupaten
Kotawaringin Timur, 2022**
*Number of Doctor by Subdistrict In Kotawaringin Timur
Regency, 2022*

Kecamatan Subdistrict	Dokter Umum Doctor	Dokter Gigi Dentist	Dokter Kandungan Obgyne
(1)	(2)	(3)	(4)
Mentaya Hilir Selatan	7	2	-
Teluk Sampit	1	1	-
Pulau Hanaut	1	-	-
Mentawa Baru Ketapang	35	8	4
Seranau	2	1	-
Mentaya Hilir Utara	1	-	-
Kota Besi	1	1	-
Telawang	5	1	-
Baamang	8	3	-
Cempaga	2	-	-
Cempaga Hulu	5	-	-
Parenggean	11	2	-
Tualan Hulu	1	-	-
Mentaya Hulu	3	-	-
Bukit Santuai	1	-	-
Antang Kalang	1	1	-
Telaga Antang	-	-	-
Kotawaringin Timur 2022	85	20	4
2021	87	20	4
2020	89	21	4

Lanjutan Tabel/*Continued Table 4.2.4*

Kecamatan Subdistrict	Dokter Bedah Surgeon	Dokter Penyakit Dalam Internist	Dokter Anak Pediatrician
(1)	(5)	(6)	(7)
Mentaya Hilir Selatan	-	-	-
Teluk Sampit	-	-	-
Pulau Hanaut	-	-	-
Mentawa Baru Ketapang	3	4	4
Seranau	-	-	-
Mentaya Hilir Utara	-	-	-
Kota Besi	-	-	-
Telawang	-	-	-
Baamang	-	-	-
Cempaga	-	-	-
Cempaga Hulu	-	-	-
Parenggean	-	-	-
Tualan Hulu	-	-	-
Mentaya Hulu	-	-	-
Bukit Santuai	-	-	-
Antang Kalang	-	-	-
Telaga Antang	-	-	-
Kotawaringin Timur 2022	3	4	4
2021	3	5	4
2020	3	3	3

Sumber/*Source*: Dinas Kesehatan Kabupaten Kotawaringin Timur/*Health Service of Kotawaringin Timur Regency*

Tabel
Table 4.2.5

Jumlah Dokter Spesialis, Dokter Umum, dan Dokter Gigi Menurut Sarana Pelayanan Kesehatan di Kabupaten Kotawaringin Timur, 2022
Number of Specialist Doctor, Generalist Doctor, and Dentist by Type of Health Facility in Kotawaringin Timur Regency, 2022

Sarana Pelayanan Kesehatan <i>Health Facility</i>	Dokter Spesialis Spesialist Doctors	Dokter Umum Generalist Doctors	Dokter Gigi Dentist
(1)	(2)	(3)	(4)
Puskesmas <i>Public Health Center</i>	-	41	14
Rumah Sakit <i>Hospital</i>	35	27	6
Rumah Bersalin <i>Maternity Hospital</i>	-	-	-
Posyandu <i>Maternal & Child Health Center</i>	-	-	-
Klinik/Balai Kesehatan <i>Clinic/Health Center</i>		17	-
Polindes <i>Village Maternity</i>	-	-	-
Kotawaringin Timur 2022	35	85	20
2021	35	97	20
2020	34	99	22

Sumber/Source: Dinas Kesehatan Kabupaten Kotawaringin Timur/*Health Service of Kotawaringin Timur Regency*

Tabel 4.2.6 **Jumlah Dokter Spesialis di Kabupaten Kotawaringin Timur, 2019-2022**
Table 4.2.6 **Number of Specialist Doctor in Kotawaringin Timur Regency, 2019-2022**

Dokter Spesialis Specialist Doctor	2019	2020	2021	2022
(1)	(2)	(3)	(4)	(5)
<i>Spesialis Anestesi / Anesthesiologist</i>	1	2	3	3
<i>Spesialis Radiologi / Radiologist</i>	2	2	1	1
<i>Spesialis Mata/ Ophthalmologists</i>	1	2	1	2
<i>Spesialis Patologi Klinik / Clinical Pathology Doctor</i>	3	3	3	3
<i>Spesialis Rehabilitasi Medik / Medical Rehabilitation Doctor</i>	2	-	1	-
<i>Spesialis Syaraf / Neurologist</i>	1	-	1	1
<i>Spesialis Kulit / Dermatologist</i>	1	1	1	1
<i>Spesialis THT / E.N.T. / ear, nose, and throat doctor</i>	2	2	2	2
<i>Spesialis Jiwa / Psychiatrist</i>	2	2	2	2
<i>Spesialis Paru / Pulmonologist</i>	1	1	1	1
<i>Spesialis Penyakit Dalam / Internist</i>	5	3	5	4
<i>Spesialis Anak / Pediatric</i>	2	3	4	4
<i>Spesialis Ginekology dan Obstetric (Obgin) / Obgyne</i>	2	4	4	4
<i>Spesialis Bedah / Surgeon</i>	4	4	3	3
Kotawaringin Timur	29	29	32	31

Sumber/Source: Dinas Kesehatan Kabupaten Kotawaringin Timur/Health Service of Kotawaringin Timur Regency

Tabel
Table 4.2.7

Jumlah Rumah Sakit dan Kapasitas Tempat Tidur Menurut Kecamatan Di Kabupaten Kotawaringin Timur, 2022
Number of Hospital and Beds Capacity by Subdistrict in Kotawaringin Timur Regency, 2022

Kecamatan Subdistrict	Jumlah Rumah Sakit Umum (RSU) Number of Hospital	Kapasitas Tempat Tidur Beds Capacity
(1)	(2)	(3)
Mentaya Hilir Selatan	1	24
Teluk Sampit	-	-
Pulau Hanaut	-	-
Mentawa Baru Ketapang	1	254
Seranau	-	-
Mentaya Hilir Utara	-	-
Kota Besi	-	-
Telawang	-	-
Baamang	-	-
Cempaga	-	-
Cempaga Hulu	-	-
Parenggean	1	50
Tualan Hulu	-	-
Mentaya Hulu	-	-
Bukit Santuai	-	-
Antang Kalang	-	-
Telaga Antang	-	-
Kotawaringin Timur 2022	3	328
2021	3	...

Sumber/Source: Dinas Kesehatan Kabupaten Kotawaringin Timur/Health Service of Kotawaringin Timur Regency

Tabel
Table 4.2.8**Jumlah Kasus 10 Penyakit Terbanyak di Kabupaten
Kotawaringin Timur, 2022**
*Number of Cases of the 10 Most Diseases in Kotawaringin
Timur Regency, 2022*

Jenis Penyakit <i>Diseases</i>	Jumlah Kasus <i>Number of Cases</i>
(1)	(2)
Infeksi pernafasan atas akut, tidak terspesifikasi <i>Acute upper respiratory infection, unspecified</i>	15 422
Hipertensi esensial (primer) <i>Essential (primary) hypertension</i>	10 782
Diabetes mellitus tak tergantung insulin <i>Diabetes mellitus not insulin dependent</i>	4 567
Dispepsia <i>Dyspepsia</i>	4 108
Nekrosis pulpa <i>Pulp necrosis</i>	3 245
Mialgia <i>Myalgia</i>	2 826
Pulpitis	2 207
Nasofaringitis akut [common cold] <i>Acute nasopharyngitis [common cold]</i>	2 006
Faringitis akut, tidak terspesifikasi <i>Unspecified acute pharyngitis</i>	2 002
Sakit kepala (pusing) <i>Headache (dizziness)</i>	1 766

Sumber/Source: Dinas Kesehatan Kabupaten Kotawaringin Timur/Health Service of Kotawaringin Timur Regency

Tabel
Table 4.2.9

Jumlah Penderita dan Kematian Penyakit Menular dan Kusta yang Diamati Menurut Kecamatan di Kabupaten Kotawaringin Timur, 2022
Number of Patient Contangiouas and Leprosy Disease By Subdistrict in Kotawaringin Timur Regency, 2022

Kecamatan Subdistrict	Penyakit Menular Contangious Disease	Penderita Patient	
		Kusta Leprosy	Jumlah Total
(1)	(2)	(3)	(4)
Mentaya Hilir Selatan	58	4	62
Teluk Sampit	7	3	10
Pulau Hanaut	46	1	47
Mentawa Baru Ketapang	417	5	422
Seranau	118	10	128
Mentaya Hilir Utara	110	1	111
Kota Besi	119	2	121
Telawang	123	-	123
Baamang	504	3	507
Cempaga	197	5	202
Cempaga Hulu	36	-	36
Parenggean	287	-	287
Tualan Hulu	7	-	7
Mentaya Hulu	105	-	105
Bukit Santuai	31	-	31
Antang Kalang	97	-	97
Telaga Antang	129	1	130
Kotawaringin Timur 2022	2 391	35	2 426
2021	3 441	2	3 443
2020	3 868	11	3 879

Lanjutan Tabel/Continued Table 4.2.9

Kecamatan Subdistrict	Penyakit Menular Contagious Disease	Kematian Death	Jumlah Total
		Kusta Leprosy	
(1)	(5)	(6)	(7)
Mentaya Hilir Selatan	4	-	4
Teluk Sampit	2	-	2
Pulau Hanaut	1	-	1
Mentawa Baru Ketapang	2	-	2
Seranau	1	-	1
Mentaya Hilir Utara	1	-	1
Kota Besi	1	-	1
Telawang	-	-	-
Baamang	3	-	3
Cempaga	1	-	1
Cempaga Hulu	3	-	3
Parenggean	1	-	1
Tualan Hulu	-	-	-
Mentaya Hulu	1	-	1
Bukit Santuai	1	-	1
Antang Kalang	2	-	2
Telaga Antang	-	-	-
Kotawaringin Timur 2022	24	-	24
2021	34	-	34
2020	39	-	39

Sumber/Source: Dinas Kesehatan Kabupaten Kotawaringin Timur/Health Service of Kotawaringin TimurRegency

Tabel
Table 4.2.10

Jumlah Penderita dan Kematian Penyakit Demam Berdarah Menurut Kecamatan di Kabupaten Kotawaringin Timur, 2022
Number of Patient and Death of Dengue by Subdistrict in Kotawaringin Timur, 2022

Kecamatan <i>Subdistrict</i>	Penderita <i>Patient</i>		Jumlah <i>Total</i>
	Anak-Anak <i>Children</i>	Dewasa <i>Adult</i>	
(1)	(2)	(3)	(4)
Mentaya Hilir Selatan	-	2	2
Teluk Sampit	-	-	-
Pulau Hanaut	-	-	-
Mentawa Baru Ketapang	18	6	24
Seranau	1	2	3
Mentaya Hilir Utara	-	-	-
Kota Besi	4	-	4
Telawang	1	1	2
Baamang	22	6	28
Cempaga	-	-	-
Cempaga Hulu	2	-	2
Parenggean	5	4	9
Tualan Hulu	-	-	-
Mentaya Hulu	-	-	-
Bukit Santuai	-	-	-
Antang Kalang	-	-	-
Telaga Antang	1	-	1
Kotawaringin Timur 2022	54	21	75
2021	7	1	8
2020	58	14	72

Lanjutan Tabel/Continued Table 4.2.10

Kecamatan Subdistrict	Kematian Death		Jumlah Total
	Anak-Anak Children	Dewasa Adult	
(1)	(5)	(6)	(7)
Mentaya Hilir Selatan	-	-	-
Teluk Sampit	-	-	-
Pulau Hanaut	-	-	-
Mentawa Baru Ketapang	-	1	1
Seranau	-	-	-
Mentaya Hilir Utara	-	-	-
Kota Besi	-	-	-
Telawang	-	-	-
Baamang	-	1	1
Cempaga	-	-	-
Cempaga Hulu	1	-	1
Parenggean	-	-	-
Tualan Hulu	-	-	-
Mentaya Hulu	-	-	-
Bukit Santuai	-	-	-
Antang Kalang	-	-	-
Telaga Antang	-	-	-
Kotawaringin Timur 2022	1	2	3
2021	-	-	-
2020	1	-	1

Sumber/Source: Dinas Kesehatan Kabupaten Kotawaringin Timur/Health Service of Kotawaringin TimurRegency

Tabel 4.2.11
Table

Jumlah Kasus HIV/AIDS, IMS, DBD, Diare, TB, dan Malaria Menurut Kecamatan di Kabupaten Kotawaringin Timur, 2022

Number of Cases of HIV/AIDS, IMS Sexually Transmitted Infection, Dengue Fever, Diarhea, Tuberculosis (TB) and Malaria by Subdistrict in in Kotawaringin Timur Regency, 2022

Kecamatan Subdistrict	HIV/AIDS	IMS	DBD	Diare Diarhea	TB	Malaria Malaria
(1)	(2)	(3)	(4)	(5)	(6)	(7)
Mentaya Hilir Selatan	1	-	2	28	27	-
Teluk Sampit	-	-	-	1	6	-
Pulau Hanaut	-	-	-	30	16	-
Mentawa Baru Ketapang	24	14	24	300	55	-
Seranau	1	-	3	99	15	-
Mentaya Hilir Utara	2	-	-	95	13	-
Kota Besi	-	-	4	93	21	1
Telawang	4	-	2	83	34	-
Baamang	16	13	28	354	93	-
Cempaga	-	1	-	177	19	-
Cempaga Hulu	-	-	2	10	24	-
Parenggean	5	-	9	240	33	-
Tualan Hulu	-	-	-	-	7	-
Mentaya Hulu	2	-	-	75	28	-
Bukit Santuai	-	-	-	16	15	-
Antang Kalang	-	-	-	71	26	-
Telaga Antang	1	-	1	99	28	-
Kotawaringin Timur 2022	56	28	75	1 771	460	1
2021	44	13	8	2 899	477	-
2020	72	96	72	2 218	158	2

Sumber/Source: Dinas Kesehatan Kabupaten Kotawaringin Timur/Health Service of Kotawaringin Timur Regency

Tabel
Table 4.2.12

**Jumlah Kunjungan Wanita Hamil, Nifas/Menyusui,
Bayi dan Anak Menurut Kecamatan Di Kabupaten
Kotawaringin Timur, 2022**
*Number Visited of Pregnancy Woman, Nifas, Baby and
Children by Subdistrict in Kotawaringin Timur Regency,
2022*

Kecamatan Subdistrict	Wanita Hamil Pregnant Woman	Nipas Nifas	Bayi Baby	Anak Children
(1)	(2)	(3)	(4)	(5)
Mentaya Hilir Selatan	475	457	307	536
Teluk Sampit	149	136	171	606
Pulau Hanaut	280	137	232	616
Mentawa Baru Ketapang	1 981	1 614	1 680	7 808
Seranau	200	107	160	516
Mentaya Hilir Utara	307	243	169	224
Kota Besi	242	246	251	403
Telawang	506	465	306	262
Baamang	1 533	1 530	1 392	5 903
Cempaga	457	411	494	970
Cempaga Hulu	384	323	60	84
Parenggean	592	566	570	1 465
Tualan Hulu	113	80	74	488
Mentaya Hulu	427	328	241	633
Bukit Santuai	177	99	157	606
Antang Kalang	184	140	192	619
Telaga Antang	285	213	330	733
Kotawaringin Timur 2022	8 292	7 095	6 786	22 472
2021	8 808	6 991	6 898	22 549
2020	8 739	8 284	7 759	22 989

Sumber/Source: Dinas Kesehatan Kabupaten Kotawaringin Timur/Health Service of Kotawaringin Timur Regency

Tabel
Table 4.2.13

**Jumlah Persalinan Oleh Tenaga Kesehatan dan Bukan
Tenaga Kesehatan Menurut Kecamatan di Kabupaten
Kotawaringin Timur, 2022**
*Number of Birth by Health Personel and Others by
Subdistrict Kotawaringin Timur Regency, 2022*

Kecamatan Subdistrict	Wanita Hamil Pregnant Woman		Persalinan Mati Dead Birth		
	Ibu Mom	Anak Children	Kematian Parinatal (Bayi) Parinatal Mortality	Lahir Mati Still Birth	Kematian Maternal (Ibu) Maternal Mortality
(1)	(2)	(3)	(4)	(5)	(6)
Mentaya Hilir Selatan	475	472	3	1	-
Teluk Sampit	149	184	-	-	-
Pulau Hanaut	280	301	9	5	2
Mentawa Baru Ketapang	1 981	1 654	16	5	-
Seranau	200	213	1	1	-
Mentaya Hilir Utara	307	190	5	1	-
Kota Besi	242	266	3	2	-
Telawang	506	530	11	3	1
Baamang	1 533	1 543	9	2	1
Cempaga	457	433	4	2	-
Cempaga Hulu	384	377	7	4	1
Parenggean	592	550	5	4	-
Tualan Hulu	113	114	2	-	1
Mentaya Hulu	427	361	3	1	-
Bukit Santuai	177	162	1	3	1
Antang Kalang	184	230	6	2	2
Telaga Antang	285	268	4	1	2
Kotawaringin Timur 2022	8 292	7 848	89	37	11
2021	8 460	8 460	91	11	20
2020	39	31	10

Sumber/Source: Dinas Kesehatan Kabupaten Kotawaringin Timur/Health Service of Kotawaringin Timur Regency

Tabel 4.2.14 Jumlah Bayi Lahir, Bayi Berat Badan Lahir Rendah (BBLR), BBLR Dirujuk, dan Bergizi Buruk Menurut Kecamatan di Kabupaten Kotawaringin Timur, 2022
Number of Births, Babies with Low Birth Weights (LBW), Treated LBW, and Malnutrition Cases by Subdistrict in Kotawaringin Timur Regency, 2022

Kecamatan Subdistrict	Bayi Lahir Births	BBLR/LBW		Gizi Buruk Malnutrition
		Jumlah Total	Dirujuk Treated	
(1)	(2)	(3)	(4)	(5)
Mentaya Hilir Selatan	472	12	9	-
Teluk Sampit	175	7	4	-
Pulau Hanaut	304	11	8	-
Mentawa Baru Ketapang	1 667	32	21	5
Seranau	215	10	8	-
Mentaya Hilir Utara	220	5	2	-
Kota Besi	268	13	10	-
Telawang	534	19	14	-
Baamang	1 575	8	3	-
Cempaga	433	15	12	-
Cempaga Hulu	387	9	7	-
Parenggean	550	15	12	-
Tualan Hulu	114	-	-	-
Mentaya Hulu	397	5	1	-
Bukit Santuai	162	11	8	-
Antang Kalang	230	7	5	-
Telaga Antang	284	-	-	-
Kotawaringin Timur 2022	7 987	179	124	5
2021	8 802	112	34	12
2020	9 697	171	5	6

Sumber/Source: Dinas Kesehatan Kabupaten Kotawaringin Timur/Health Service of Kotawaringin Timur Regency

Tabel 4.2.15
Table

Jumlah Ibu Hamil, Melakukan Kunjungan K1, Melakukan Kunjungan K4, Kurang Energi Kronis (KEK), dan Mendapat Tablet Zat Besi (Fe) di Kabupaten Kotawaringin Timur, 2012-2022

Number of Pregnant Women, Those with One Visit and four Visits of Antenatal Care, Chronic Energy Deficiency (CED), and Receiving Iron Supplement in Kotawaringin Timur Regency, 2012-2022

Tahun Years	Jumlah Ibu Hamil Pregnant Women	Melakukan Kunjungan K1 1st Visit	Melakukan Kunjungan K4 4th Visits	Kurang Energi Kronis (KEK) Chronic Energy Deficiency (CED)	Mendapat Zat Besi (Fe) Receiving Iron Supplement
(1)	(2)	(3)	(4)	(5)	(6)
2012	8 068	7 813	6 607	-	6 336
2013	8 121	7 997	7 532	-	7 165
2014	7 859	7 346	6 668	-	6 413
2015	8 166	7 689	7 087	-	6 807
2016	10 180	8 270	7 583	-	7 414
2017	10 210	9 344	8 426	87	7 314
2018	10 248	8 861	8 485	528	8 250
2019	10 267	9 177	8 723	686	8 771
2020	10 276	9 574	8 733	774	8 300
2021	8 808	8 778	7 635	633	7 278
2022	8 292	9 129	7 283	439	7 323

Sumber/Source: Dinas Kesehatan Kabupaten Kotawaringin Timur/Health Service of Kotawaringin Timur Regency

Tabel 4.2.16 Jumlah Balita Yang Pernah Mendapat Imunisasi Menurut Kecamatan dan Jenis Imunisasi di Kabupaten Kotawaringin Timur, 2022
Number of Children Under Five Years Who Had Immunization by Subdistrict and Type of Immunization in Kotawaringin Timur Regency, 2022

Kecamatan Subdistrict	BCG	DPT		
		1	2	3
(1)	(2)	(3)	(4)	(5)
Mentaya Hilir Selatan	256	265	257	247
Teluk Sampit	178	178	180	174
Pulau Hanaut	185	191	158	125
Mentawa Baru Ketapang	1 790	1 790	1 737	1 671
Seranau	213	226	237	243
Mentaya Hilir Utara	422	387	419	399
Kota Besi	275	239	216	207
Telawang	443	364	402	402
Baamang	1 359	1 388	1 436	1 426
Cempaga	439	383	355	330
Cempaga Hulu	490	517	460	423
Parenggean	658	657	672	604
Tualan Hulu	160	210	228	216
Mentaya Hulu	217	255	268	264
Bukit Santuai	178	177	165	146
Antang Kalang	242	189	189	182
Telaga Antang	360	333	323	336
Kotawaringin Timur 2022	7 865	7 749	7 702	7 395
2021	7 228	7 095	6 998	7 006
2020	7 440	7 368	6 887	6 625

Lanjutan Tabel/Continued Table 4.2.16

Kecamatan Subdistrict	Campak Measles	Polio		
		1	2	3
(1)	(6)	(7)	(8)	(9)
Mentaya Hilir Selatan	235	274	257	249
Teluk Sampit	179	178	178	174
Pulau Hanaut	147	200	227	171
Mentawa Baru Ketapang	1 668	1 776	1 787	1 728
Seranau	199	213	224	237
Mentaya Hilir Utara	401	421	387	419
Kota Besi	227	288	237	212
Telawang	468	437	364	396
Baamang	1 364	1 364	1 389	1 437
Cempaga	571	420	491	421
Cempaga Hulu	470	490	517	459
Parenggean	640	684	665	665
Tualan Hulu	245	160	208	228
Mentaya Hulu	207	230	249	250
Bukit Santuai	133	188	170	154
Antang Kalang	171	234	185	191
Telaga Antang	344	356	325	316
Kotawaringin Timur 2022	7 669	7 913	7 860	7 707
2021	7 000	7 178	7 185	6 935
2020	6 787	7 539	7 352	6 888

Sumber/Source: Dinas Kesehatan Kabupaten Kotawaringin Timur/Health Service of Kotawaringin TimurRegency

Tabel 4.2.17 Jumlah Pasangan Usia Subur/PUS dan Peserta KB Aktif Menurut Kecamatan di Kabupaten Kotawaringin Timur, 2022
Number of Eligible Couples and Family Planning Participants by Subdistrict in Kotawaringin Timur Regency, 2022

Kecamatan Subdistrict	Jumlah PUS Eligible Couples	Peserta KB Aktif Family Planning Participants		
		IUD	MOW	MOP
(1)	(2)	(3)	(4)	(5)
Mentaya Hilir Selatan	3 331	3	14	-
Teluk Sampit	2 013	7	2	-
Pulau Hanaut	2 693	4	3	-
Mentawa Baru Ketapang	8 876	143	145	10
Seranau	1 926	4	6	1
Mentaya Hilir Utara	2 965	20	15	1
Kota Besi	2 529	12	30	5
Telawang	1 664	6	11	-
Baamang	8 440	130	154	9
Cempaga	3 155	3	15	9
Cempaga Hulu	2 484	3	4	-
Parenggean	2 841	18	29	1
Tualan Hulu	980	4	7	-
Mentaya Hulu	2 117	-	5	-
Bukit Santuai	1 044	2	1	-
Antang Kalang	1 754	1	6	-
Telaga Antang	2 312	13	17	2
Kotawaringin Timur 2022	51 124	373	464	38
2021	96 856	1 397	1 395	183
2020	99 379	1 487	1 338	195

Lanjutan Tabel/Continued Table 4.2.17

Kecamatan Subdistrict	Peserta KB Aktif Family Planning Participants				Jumlah Total
	Kondom Condom	Implan Implants	Suntikan Injection	Pil Pil	
(1)	(6)	(7)	(8)	(9)	(10)
Mentaya Hilir Selatan	13	118	1 743	531	2 422
Teluk Sampit	2	43	1 141	323	1 518
Pulau Hanaut	1	106	1 304	577	1 995
Mentawa Baru Ketapang	115	208	3 220	1 380	5 221
Seranau	4	48	806	359	1 228
Mentaya Hilir Utara	16	163	1 448	624	2 287
Kota Besi	7	91	1 099	606	1 850
Telawang	4	45	797	105	968
Baamang	82	195	3 833	1 462	5 865
Cempaga	2	279	1 351	639	2 298
Cempaga Hulu	3	111	1 510	176	1 807
Parenggean	10	193	1 423	297	1 971
Tualan Hulu	2	49	505	83	650
Mentaya Hulu	1	66	990	266	1 328
Bukit Santuai	2	40	506	72	623
Antang Kalang	4	109	812	161	1 093
Telaga Antang	4	76	1 306	245	1 663
Kotawaringin Timur 2022	272	1 940	23 794	7 906	34 787
2021	1 400	12 324	37 027	22 632	76 358
2020	1 894	12 279	34 380	22 594	74 167

Catatan/Note: Data tahun 2022 mulai menggunakan pelaporan aplikasi SIGA (Sistem Data Berbasis Keluarga) dari sebelumnya masih manual/ Data in 2022 start using SIGA (Family Based Data System) application reporting from previously manual

Sumber/Source: Dinas Pemberdayaan Perempuan, Perlindungan Anak, Pengendalian Penduduk Dan Keluarga Berencana Kabupaten Kotawaringin Timur/ Office of Women's Empowerment, Child Protection, Population Control and Family Planning of Kotawaringin TimurRegency

Tabel 4.2.18 Jumlah Remaja Usia 15-24 Tahun yang Mendapat Penyuluhan Tentang Kesehatan Reproduksi (Kespro), dan Keluarga Berencana (KB) Menurut Kecamatan di Kabupaten Kotawaringin Timur, 2022
Number of of Young People Aged 15 - 24 Who Had Counselling on Reproductive Health, and Family Planning by Subdistrict in Kotawaringin Timur Regency, 2022

Kecamatan Subdistrict	Penyuluhan Kespro Reproductive Health Counselling	Penyuluhan KB Family Planning Counselling
(1)	(2)	(3)
Mentaya Hilir Selatan	4	4
Teluk Sampit	4	4
Pulau Hanaut	-	-
Mentawa Baru Ketapang	4	4
Seranau	4	4
Mentaya Hilir Utara	4	4
Kota Besi	4	4
Telawang	4	4
Baamang	4	4
Cempaga	4	4
Cempaga Hulu	4	4
Parenggean	4	4
Tualan Hulu	-	-
Mentaya Hulu	-	-
Bukit Santuai	-	-
Antang Kalang	-	-
Telaga Antang	-	-
Kotawaringin Timur 2022	44	44
2021	-	161
2020	130	130

Sumber/Source: Dinas Pemberdayaan Perempuan, Perlindungan Anak, Pengendalian Penduduk Dan Keluarga Berencana Kabupaten Kotawaringin Timur/ Office of Women's Empowerment, Child Protection, Population Control and Family Planning of Kotawaringin Timur Regency

Tabel 4.2.19
Table

Jumlah Klinik Keluarga Berencana (KKB) dan Pos Pelayanan Keluarga Berencana Desa (PPKBD) Menurut Kecamatan di Kabupaten Kotawaringin Timur, 2022
Number of Family Planning Clinics and Village Family Planning Service Units by Subdistrict in Kotawaringin Timur Regency, 2022

Kecamatan Subdistrict	KKB Family Planning Clinics	PPKBD Village Family Planning Service Units
(1)	(2)	(3)
Mentaya Hilir Selatan	10	1
Teluk Sampit	6	-
Pulau Hanaut	12	17
Mentawa Baru Ketapang	19	2
Seranau	9	1
Mentaya Hilir Utara	10	3
Kota Besi	16	4
Telawang	9	-
Baamang	19	1
Cempaga	11	5
Cempaga Hulu	11	-
Parenggean	15	40
Tualan Hulu	3	8
Mentaya Hulu	6	2
Bukit Santuai	5	8
Antang Kalang	7	-
Telaga Antang	10	-
Kotawaringin Timur 2022	178	92
2021	202	186
2020	164	186

Sumber/Source: Dinas Pemberdayaan Perempuan, Perlindungan Anak, Pengendalian Penduduk Dan Keluarga Berencana Kabupaten Kotawaringin Timur/ Office of Women's Empowerment, Child Protection, Population Control and Family Planning of Kotawaringin Timur Regency

Tabel
Table 4.2.20

Jumlah Klinik KB, Akseptor Aktif dan Akseptor Baru Menurut Kecamatan Di Kabupaten Kotawaringin Timur, 2022
Number of Family Planning Clinic, Active, and New Acceptors Subdistrict in Kotawaringin Timur Regency, 2022

Kecamatan Subdistrict	Jumlah Klinik KB Number of Family Planning Clinic	Akseptor / Acceptors		
		Aktif Active	Baru New	MOP
(1)	(2)	(3)	(4)	(5)
Mentaya Hilir Selatan	10	2 423	30	-
Teluk Sampit	6	1 518	14	-
Pulau Hanaut	12	1 998	17	-
Mentawa Baru Ketapang	19	5 245	98	10
Seranau	9	1 230	145	1
Mentaya Hilir Utara	10	2 298	44	1
Kota Besi	16	1 856	44	5
Telawang	9	970	5	-
Baamang	19	5 936	118	9
Cempaga	11	2 300	19	9
Cempaga Hulu	11	1 823	16	-
Parenggean	15	1 979	15	1
Tualan Hulu	3	654	-	-
Mentaya Hulu	6	1 337	4	-
Bukit Santuai	5	624	-	-
Antang Kalang	7	1 107	9	-
Telaga Antang	10	1 677	8	2
Kotawaringin Timur 2022	178	34 975	586	38
2021	202	76 358	4 956	183
2020	164	74 167	4 866	195

Sumber/Source: Dinas Pemberdayaan Perempuan, Perlindungan Anak, Pengendalian Penduduk Dan Keluarga Berencana Kabupaten Kotawaringin Timur/ Office of Women's Empowerment, Child Protection, Population Control and Family Planning of Kotawaringin Timur Regency

Tabel
Table 4.2.21

Jumlah Target Dan Realisasi Akseptor Baru dan Aktif Yang Dicapai Menurut Kecamatan di Kabupaten Kotawaringin Timur, 2022

Number of of Scheme and Realization of New and Active Acceptors by Subdistrict in Kotawaringin Timur, 2022

Kecamatan Subdistrict	Baru/New			Aktif/ Active		
	Target Scheme	Realisasi Realization	%	Target Scheme	Realisasi Realization	%
(1)	(2)	(3)	(4)	(5)	(6)	(7)
Mentaya Hilir Selatan	337	30	8,90%	3 902	2 423	62,10%
Teluk Sampit	100	14	14,00%	1 158	1 518	131,14%
Pulau Hanaut	191	17	8,90%	2 211	1 998	90,37%
Mentawa Baru Ketapang	1 101	98	8,90%	12 745	5 245	41,15%
Seranau	1 329	145	10,91%	5 384	1 230	22,85%
Mentaya Hilir Utara	494	44	8,90%	5 722	2 298	40,16%
Kota Besi	494	44	8,90%	5 722	1 856	32,43%
Telawang	56	5	8,93%	5 648	970	17,17%
Baamang	1 626	118	7,26%	18 821	5 936	31,54%
Cempaga	213	19	8,90%	2 471	2 300	93,08%
Cempaga Hulu	180	16	8,90%	2 081	1 823	87,61%
Parenggean	169	15	8,90%	1 951	1 979	101,44%
Tualan Hulu	57	-	0,00%	665	654	98,35%
Mentaya Hulu	45	4	8,90%	5 520	1 337	24,22%
Bukit Santuai	51	-	0,00%	590	624	105,70%
Antang Kalang	50	9	18,00%	579	1 107	191,27%
Telaga Antang	90	8	8,89%	1 042	1 677	160,97%
Kotawaringin Timur 2022	6 584	586	8,90%	76 212	34 975	45,89%
2021	17 395	4 956	28,5%	69 460	76 358	109,93%
2020	18 085	4 866	26,9%	67 741	74 167	109,49%

Sumber/Source: Dinas Pemberdayaan Perempuan, Perlindungan Anak, Pengendalian Penduduk Dan Keluarga Berencana Kabupaten Kotawaringin Timur / Office of Women's Empowerment, Child Protection, Population Control and Family Planning of Kotawaringin TimurRegency

Tabel 4.2.22 Target Dan Realisasi Kontasepsi Peserta KB Aktif (CU) di Kabupaten Kotawaringin Timur, 2022
Scheme and Realization of Contraceptive of Active Acceptors Family Planning in Kotawaringin Timur Regency, 2022

Metode Method	Target Scheme	Realisasi Realization	Persentase Percentage
(1)	(2)	(3)	(4)
IUD	1 817	373	20,53%
MOP	18	38	211,11%
MOW	1 775	464	26,14%
Implant	6 920	1 940	28,03%
Suntikan / Injection	43 515	23 794	54,68%
Pil / Pill	23 091	7 906	34,24%
Kondom / Condom	893	272	30,46%
Kotawaringin Timur 2022	76 212	34 787	45,65%
2021	69 462	76 358	109,93%
2020	67 741	74 167	109,49%

Sumber/Source: Dinas Pemberdayaan Perempuan, Perlindungan Anak, Pengendalian Penduduk Dan Keluarga Berencana Kabupaten Kotawaringin Timur/ Office of Women's Empowerment, Child Protection, Population Control and Family Planning of Kotawaringin Timur Regency

Tabel
Table 4.2.23

**Target Realisasi Mix Kontrasepsi Peserta KB Baru di
Kabupaten Kotawaringin Timur, 2022**
*Scheme and Realization of Mix Contraceptive of New
Acceptors Family Planning in Kotawaringin Timur, 2022*

Metode Method	Target Scheme	Realisasi Realization	Persentase Percentage
(1)	(2)	(3)	(4)
IUD	141	45	31,91%
MOP	14	-	0,00%
MOW	34	34	100,00%
Implant	299	45	15,05%
Suntikan / Injection	3 781	844	22,32%
Pil / Pill	2 177	132	6,06%
Kondom / Condom	138	3	2,17%
Kotawaringin Timur 2022	6 584	1 103	16,75%
2021	17 198	7 641	44,43%
2020	18 085	4 866	26,91%

Sumber/Source: Dinas Pemberdayaan Perempuan, Perlindungan Anak, Pengendalian Penduduk Dan Keluarga Berencana Kabupaten Kotawaringin Timur/ Office of Women's Empowerment, Child Protection, Population Control and Family Planning of Kotawaringin Timur Regency

4.3 AGAMA DAN SOSIAL LAINNYA RELIGION AND OTHER SOCIAL AFFAIRS

Tabel 4.3.1 Jumlah Penduduk Menurut Kecamatan dan Agama yang Dianut di Kabupaten Kotawaringin Timur, 2022
Table 4.3.1 Population by Subdistrict and Religion in Kotawaringin Timur Regency, 2022

Kecamatan Subdistrict	Islam	Protestan Protestant	Katolik Catholic	Hindu	Budha Buddha	Lainnya Others
(1)	(2)	(3)	(4)	(5)	(6)	(7)
Mentaya Hilir Selatan	23 559	61	46	-	53	3
Teluk Sampit	10 910	6	4	-	4	1
Pulau Hanaut	16 917	45	3	-	-	-
Mentawa Baru Ketapang	92 234	4 835	1 656	189	1 008	71
Seranau	11 163	63	86	4	-	-
Mentaya Hilir Utara	14 672	415	271	625	-	-
Kota Besi	17 820	868	438	314	4	-
Telawang	10 109	1 486	1 232	2 823	17	-
Baamang	64 764	3 916	910	177	83	14
Cempaga	20 995	722	390	465	5	1
Cempaga Hulu	12 318	2 374	561	3 909	13	-
Parenggean	24 514	1 334	661	324	37	6
Tualan Hulu	3 963	1 249	886	1 322	4	-
Mentaya Hulu	15 331	1 135	338	1 357	-	-
Bukit Santuai	1 967	1 262	184	3 799	1	-
Antang Kalang	6 072	3 600	348	2 455	1	7
Telaga Antang	14 777	1 725	488	2 729	-	1
Kotawaringin Timur	362 085	25 096	8 502	20 492	1 230	104

Catatan/Note: Data kondisi semester I tahun 2022/ Data on the condition of the first semester of 2022

Sumber/Source: Dinas Kependudukan dan Pencatatan Sipil Kabupaten Kotawaringin Timur/ Department of Population and Civil Registration of Kotawaringin Timur Regency

Tabel
Table 4.3.2

**Jumlah Tempat Peribadatan Menurut Kecamatan di
Kabupaten Kotawaringin Timur, 2022**
*Number of Places of Worship by Subdistrict in Kotawaringin
Timur Regency, 2022*

Kecamatan Subdistrict	Masjid Mosque	Mushola Pray Room	Gereja Protestan Protestant Church	Gereja Katholik Catholic Church
(1)	(2)	(3)	(4)	(5)
Mentaya Hilir Selatan	32	45	-	-
Teluk Sampit	14	14	-	-
Pulau Hanaut	36	43	-	-
Mentawa Baru Ketapang	74	134	23	2
Seranau	15	14	3	-
Mentaya Hilir Utara	13	10	3	-
Kota Besi	30	25	1	2
Telawang	27	13	3	3
Baamang	44	62	14	-
Cempaga	33	20	5	2
Cempaga Hulu	19	8	16	3
Parenggean	33	69	9	3
Tualan Hulu	26	20	3	3
Mentaya Hulu	18	6	2	2
Bukit Santuai	2	2	1	2
Antang Kalang	9	20	15	2
Telaga Antang	13	1	6	3
Kotawaringin Timur 2022	438	506	104	27
2021	422	464	94	27
2020	392	412	110	27

Lanjutan Tabel/*Continued Table 4.3.2*

Kecamatan Subdistrict	Pura	Balai Kaharingan*	Vihara	Kelenteng
(1)	(6)	(7)	(8)	(9)
Mentaya Hilir Selatan	-	-	1	-
Teluk Sampit	-	-	-	-
Pulau Hanaut	-	-	-	-
Mentawa Baru Ketapang	1	1	3	1
Serantau	-	-	-	-
Mentaya Hilir Utara	-	1	-	-
Kota Besi	-	2	-	-
Telawang	-	5	-	-
Baamang	-	-	-	-
Cempaga	-	2	-	-
Cempaga Hulu	-	11	-	-
Parenggean	-	2	-	-
Tualan Hulu	1	7	-	-
Mentaya Hulu	-	8	-	-
Bukit Santuai	-	13	-	-
Antang Kalang	-	12	-	-
Telaga Antang	-	5	-	-
Kotawaringin Timur 2022	2	69	4	1
2021	1	63	3	1
2020	1	54	3	1

Sumber/Source: Kementerian Agama Kabupaten Kotawaringin Timur/ Ministry of Religious Kotawaringin Timur Regency

Tabel
Table 4.3.4

**Jumlah Pemuka Agama Menurut Kecamatan dan Agama
yang Dianut di Kabupaten Kotawaringin Timur, 2022**
**Number of Religious Leader Registered in Ministry of
Religion in Kotawaringin Timur Regency, 2022**

Kecamatan Subdistrict	Islam*	Protestan Christian	Katolik Catholic	Hindu Hindu	Budha Buddha	Kong Hu Cu
(1)	(2)	(3)	(4)	(5)	(6)	(7)
Mentaya Hilir Selatan	...	-	-	-	-	-
Teluk Sampit	...	-	-	-	-	-
Pulau Hanaut	...	-	-	-	-	-
Mentawa Baru Ketapang	...	23	2	7	12	2
Seranau	...	3	-	-	-	-
Mentaya Hilir Utara	...	3	-	5	-	-
Kota Besi	...	1	2	6	-	-
Telawang	...	3	3	25	-	-
Baamang	...	14	-	5	-	-
Cempaga	...	5	2	15	-	-
Cempaga Hulu	...	16	3	35	-	-
Parenggean	...	9	3	6	-	-
Tualan Hulu	...	3	3	12	-	-
Mentaya Hulu	...	2	2	2-	-	-
Bukit Santuai	...	1	2	18	-	-
Antang Kalang	...	15	2	15	-	-
Telaga Antang	...	6	3	12	-	-
Kotawaringin Timur 2022	120	104	27	161	12	2
2021	94	94	4	176	13	2
2020	55	112	4	133	15	1

Catatan / Notes : Data mengenai pemuka agama Islam hanya yang terdaftar di Kementerian Agama/ Data on Islamic religious leaders are only registered with the Ministry of Religion

Sumber/Source: Kementerian Agama Kabupaten Kotawaringin Timur/ Ministry of Religion Kotawaringin Timur Regency

Tabel 4.3.5 Jumlah Calon Jemaah Haji Yang Diberangkatkan Menurut Kecamatan Di Kabupaten Kotawaringin Timur, 2022
Number of Muslim Pilgrim by Subdistrict in Kotawaringin Timur Regency, 2022

Kecamatan Subdistrict	Laki-Laki Male	Perempuan Female	Jumlah Total
(1)	(2)	(3)	(4)
Mentaya Hilir Selatan	3	5	8
Teluk Sampit	1	1	2
Pulau Hanaut	4	4	8
Mentawa Baru Ketapang	14	16	30
Seranau	-	-	-
Mentaya Hilir Utara	-	-	-
Kota Besi	1	1	2
Telawang	-	-	-
Baamang	14	20	34
Cempaga	-	-	-
Cempaga Hulu	-	-	-
Parenggean	3	4	7
Tualan Hulu	-	-	-
Mentaya Hulu	-	-	-
Bukit Santuai	-	-	-
Antang Kalang	-	-	-
Telaga Antang	-	-	-
Kotawaringin Timur 2022	40	51	91
2021	78	90	168
2020	80	92	172

Sumber/Source: Kementerian Agama Kabupaten Kotawaringin Timur/ Ministry of Religious Kotawaringin Timur Regency

Tabel
Table 4.3.6**Jumlah Nikah Menurut Bulan Kecamatan Di Kabupaten
Kotawaringin Timur 2022**
*Number of Marriages by Month and Subdistrict in
Kotawaringin Timur Regency, 2022*

Kecamatan Subdistrict	Jan	Feb	Mar	Apr	Mei	Jun
(1)	(2)	(3)	(4)	(5)	(6)	(7)
Mentaya Hilir Selatan	10	11	16	7	7	1
Pulau Hanaut	6	6	12	4	7	4
Mentaya Hilir Utara	23	15	29	7	11	10
Mentawa Baru Ketapang	29	29	37	9	21	11
Baamang	45	38	60	14	20	12
Kota Besi	38	60	76	13	55	17
Cempaga	13	5	21	6	8	5
Parenggean	20	10	25	13	22	11
Mentaya Hulu	16	17	17	12	16	16
Antang Kalang	13	16	23	8	13	10
Cempaga Hulu	15	8	14	4	9	6
Seranau	7	8	7	1	6	3
Teluk Sampit	14	9	18	3	7	7
Telawang	5	8	10	5	3	6
Bukit Santuai	1	1	0	2	2	3
Kotawaringin Timur 2022	255	241	365	108	207	122
2021	233	255	356	192	186	179
2020	239	242	223	188	17	227

Lanjutan Tabel/Continued Table 4.3.6

Kecamatan Subdistrict	Jul	Agt	Sep	Okt	Nov	Des
(1)	(8)	(9)	(10)	(11)	(12)	(13)
Mentaya Hilir Selatan	13	15	8	14	7	9
Pulau Hanaut	22	17	10	14	9	13
Mentaya Hilir Utara	29	16	22	15	26	21
Mentawa Baru Ketapang	60	6	23	22	24	17
Baamang	50	31	24	48	36	30
Kota Besi	97	30	43	62	50	44
Cempaga	19	6	7	12	8	17
Parenggean	32	16	15	19	18	29
Mentaya Hulu	21	19	26	26	25	27
Antang Kalang	23	6	16	10	19	19
Cempaga Hulu	23	9	7	11	11	13
Seranau	12	4	5	10	3	8
Teluk Sampit	17	6	9	15	13	5
Telawang	11	10	9	11	17	10
Bukit Santuai	6	6	5	6	5	5
Kotawaringin Timur 2022	435	197	229	295	271	267
2021	329	239	182	305	269	182
2020	181	456	237	254	264	258

Catatan/Note: KUA untuk 3 kecamatan (Tualan Hulu, Bukit Santuai, dan Telaga Antang) bergabung dengan kecamatan lain/
KUA for 3 sub-districts (Tualan Hulu, Bukit Santuai, and Telaga Antang) joined with other sub-districts

Sumber/Source: Kementerian Agama Kabupaten Kotawaringin Timur/ Ministry of Religious Kotawaringin Timur Regency

Tabel
Table 4.3.7**Data Majelis Ta'lim Menurut Kecamatan di Kabupaten
Kotawaringin Timur, 2022**
*Data of Majelis Ta'lim by Subdistrict in Kotawaringin Timur
Regency, 2022*

Kecamatan Subdistrict	Majlis Ta'lim				
	2018	2019	2020	2021	2022
(1)	(2)	(3)	(4)	(5)	(6)
Mentaya Hilir Selatan	8	17	17	17	17
Teluk Sampit	5	8	8	8	8
Pulau Hanaut	8	8	8	8	8
Mentawa Baru Ketapang	15	18	18	18	18
Seranau	4	9	9	9	9
Mentaya Hilir Utara	4	17	17	17	17
Kota Besi	5	8	8	8	8
Telawang	7	6	6	6	6
Baamang	12	33	33	33	33
Cempaga	4	17	17	17	17
Cempaga Hulu	4	4	4	4	4
Parenggean	6	9	9	9	9
Tualan Hulu	-	-	-	-	-
Mentaya Hulu	4	6	6	6	6
Bukit Santuai	1	3	3	3	3
Antang Kalang	2	9	9	9	9
Telaga Antang	8	-	-	-	-
Kotawaringin Timur 2022	97	172	172	172	172

Sumber/Source: Kementerian Agama Kabupaten Kotawaringin Timur/ Ministry of Religious Kotawaringin Timur Regency

Tabel
Table 4.3.8**Perkembangan Pondok Pesantren di Kabupaten
Kotawaringin Timur 2022**
*Development of Islamic Boarding Schools in Kotawaringin
Timur Regency, 2022*

Tahun Years	Salafiyah		Khalafiyah		Kombinasi	
	Ponpes	Santri	Ponpes	Santri	Ponpes	Santri
(1)	(2)	(3)	(4)	(5)	(6)	(7)
2014	17	2 000	5	1 500	-	-
2015	17	1 980	5	1 300	-	-
2016	17	1 700	5	1 000	-	-
2017	13	1 000	5	800	-	-
2018	12	15	-	-	9	1 941
2019	9	194	-	-	13	2 669
2020	9	254	-	-	14	2 737
2021	11	1 173	-	-	13	2 826
2022	9	340	-	-	16	4 345

Sumber/Source: Kementerian Agama Kabupaten Kotawaringin Timur/ Ministry of Religious Kotawaringin Timur Regency

Tabel 4.3.9
Table

Daftar Tunggu Jemaah Haji Berdasarkan Jenis Kelamin Menurut Kecamatan di Kabupaten Kotawaringin Timur Tahun 2022
Waiting List for Hajj Pilgrimage Based on Gender by Subdistrict in Kotawaringin Timur Regency, 2022

Kecamatan Subdistrict	Jenis Kelamin Sex		Jumlah Total
	Laki-Laki Male	Perempuan Female	
(1)	(2)	(3)	(4)
Mentaya Hilir Selatan	265	334	599
Teluk Sampit	22	23	45
Pulau Hanaut	109	109	218
Mentawa Baru Ketapang	1026	1183	2209
Seranau	5	5	10
Mentaya Hilir Utara	51	52	103
Kota Besi	46	54	100
Telawang	6	6	12
Baamang	658	758	1416
Cempaga	88	102	190
Cempaga Hulu	18	25	43
Parenggean	140	143	283
Tualan Hulu	-	-	-
Mentaya Hulu	46	44	90
Bukit Santuai	-	-	-
Antang Kalang	32	30	62
Telaga Antang	-	-	-
Kotawaringin Timur 2022	2 512	2 868	5 380
2021	2 306	2 644	4 950
2020	2 211	2 539	4 750

Sumber/Source: Kementerian Agama Kabupaten Kotawaringin Timur/ Ministry of Religious Kotawaringin Timur Regency

Tabel
Table 4.3.10

Daftar Tunggu Jemaah Haji Berdasarkan Pengalaman Berhaji Menurut Kecamatan di Kabupaten Kotawaringin Timur Tahun 2022
Waiting List for Hajj Pilgrimage Based on Hajj Experience by Subdistrict in Kotawaringin Timur Regency, 2022

Kecamatan Subdistrict	Pengalaman Berhaji Hajj Experience		Jumlah Total
	Belum Not Yet	Sudah Already	
(1)	(2)	(3)	(4)
Mentaya Hilir Selatan	9	590	599
Teluk Sampit	-	45	45
Pulau Hanaut	-	218	218
Mentawa Baru Ketapang	12	2197	2209
Seranau	-	10	10
Mentaya Hilir Utara	2	101	103
Kota Besi	-	100	100
Telawang	-	12	12
Baamang	18	1398	1416
Cempaga	-	190	190
Cempaga Hulu	1	42	43
Parenggean	-	283	283
Tualan Hulu	-	-	-
Mentaya Hulu	-	90	90
Bukit Santuai	-	-	-
Antang Kalang	3	59	62
Telaga Antang	-	-	-
Kotawaringin Timur 2022	45	5335	5380
2021	44	4 906	4 950
2020	48	4 702	4 750

Sumber/Source: Kementerian Agama Kabupaten Kotawaringin Timur/ Ministry of Religious Kotawaringin Timur Regency

Tabel
Table 4.3.11

Jumlah Tanah Wakaf Berdasarkan Klasifikasi Pemanfaatannya Menurut Kecamatan Di Kabupaten Kotawaringin Timur Tahun, 2022
Number of Waqf Land Based on Utilization Classification by Subdistrict in Kotawaringin Timur Regency, 2022

Kecamatan Subdistrict	Klasifikasi Pemanfaatan Tanah Wakaf Classification of Waqf Land Utilization						Jumlah Total
	Masjid Mosque	Mushalla	Sekolah Schools	Pesantren	Makam Grave	Lainnya Others	
(1)	(2)	(3)	(4)	(5)	(6)	(7)	(8)
Mentaya Hilir Selatan	8	41	14	9	9	22	103
Teluk Sampit	9	17	1	3	10	-	40
Pulau Hanaut	26	19	7	4	6	6	68
Mentawa Baru Ketapang	35	58	5	4	8	2	112
Seranau	7	8	2	3	2	-	22
Mentaya Hilir Utara	17	9	2	-	2	-	30
Kota Besi	25	21	4	-	8	1	59
Telawang	2	1	4	-	-	-	7
Baamang	41	44	4	8	7	-	104
Cempaga	29	8	1	2	7	1	48
Cempaga Hulu	23	1	2	-	7	-	33
Parenggean	12	7	4	0	1	-	24
Tualan Hulu	2	-	-	1	-	-	3
Mentaya Hulu	6	7	2	2	2	2	21
Bukit Santuai	-	1	-	-	-	-	1
Antang Kalang	-	-	-	-	-	-	-
Telaga Antang	1	-	1	-	1	-	3
Kotawaringin Timur 2022	243	242	53	36	70	34	678
2021	239	241	53	33	70	25	661
2020	229	237	50	24	70	23	633

Sumber/Source: Kementerian Agama Kabupaten Kotawaringin Timur/ Ministry of Religious Kotawaringin Timur Regency

Tabel 4.3.12 Jumlah Desa¹/Kelurahan yang Mengalami Bencana Alam² Menurut Kecamatan di Kabupaten Kotawaringin Timur, 2019–2021
Number of Villages¹/Kelurahan that Had Natural Disaster² by Subdistrict in Kotawaringin Timur Regency, 2019–2021

Kecamatan Subdistrict	Banjir/Flood		
	2019	2020	2021
(1)	(2)	(3)	(4)
Mentaya Hilir Selatan	5	–	10
Teluk Sampit	–	–	2
Pulau Hanaut	–	–	–
Mentawa Baru Ketapang	2	–	1
Seranau	–	–	–
Mentaya Hilir Utara	1	1	2
Kota Besi	1	2	8
Telawang	2	–	3
Baamang	–	–	–
Cempaga	–	–	–
Cempaga Hulu	–	6	4
Parenggean	2	4	6
Tualan Hulu	6	2	5
Mentaya Hulu	3	13	13
Bukit Santuai	11	6	7
Antang Kalang	7	–	10
Telaga Antang	4	8	12
Kotawaringin Timur 2022	44	42	83

Lanjutan Tabel/*Continued Table* 4.3.12

Kecamatan Subdistrict	Gempa Bumi /Earthquake		
	2019	2020	2021
(1)	(2)	(3)	(4)
Mentaya Hilir Selatan	–	–	–
Teluk Sampit	–	–	–
Pulau Hanaut	–	–	–
Mentawa Baru Ketapang	–	–	–
Seranau	–	–	–
Mentaya Hilir Utara	–	–	–
Kota Besi	–	–	–
Telawang	–	–	–
Baamang	–	–	–
Cempaga	–	–	–
Cempaga Hulu	–	–	–
Parenggean	–	–	–
Tualan Hulu	–	–	–
Mentaya Hulu	–	–	–
Bukit Santuai	–	–	–
Antang Kalang	–	–	–
Telaga Antang	–	–	–
Kotawaringin Timur	–	–	–

Lanjutan Tabel/*Continued Table* 4.3.12

Kecamatan Subdistrict	Tanah Longsor/Landslide		
	2019	2020	2021
(1)	(2)	(3)	(4)
Mentaya Hilir Selatan	–	–	–
Teluk Sampit	–	–	–
Pulau Hanaut	–	–	–
Mentawa Baru Ketapang	–	–	–
Seranau	–	–	–
Mentaya Hilir Utara	–	–	–
Kota Besi	–	–	–
Telawang	–	–	–
Baamang	–	–	–
Cempaga	–	–	–
Cempaga Hulu	–	–	–
Parenggean	–	–	–
Tualan Hulu	–	–	–
Mentaya Hulu	–	–	1
Bukit Santuai	–	–	–
Antang Kalang	–	–	–
Telaga Antang	–	–	1
Kotawaringin Timur	–	–	2

Catatan/Note: ¹ Desa pada tabel ini termasuk Unit Permukiman Transmigrasi (UPT) yang masih dibina oleh kementerian terkait dan nagari di Provinsi Sumatera Barat/*Villages in this table are included in Transmigration Settlement Unit which is still fostered by the relevant ministries and the nagari in the Province of Sumatera Barat*

² Kejadian dalam setahun sebelum tahun pencacahan/*Occured during the last one year before the enumeration years*

Sumber/Source: BPS, Pendataan Potensi Desa (Podes)/*BPS-Statistics Indonesia, Village Potential Data Collecting*

Tabel
Table 4.3.13

**Jumlah Kejadian Bencana Alam Menurut Kecamatan di
Kabupaten Kotawaringin Timur**
*Number of Natural Disaster Events by Subdistrict in
Kotawaringin Timur Regency, 2022*

Kecamatan Subdistrict	Banjir/ Floods	Gelombang Pasang / Abrasion	Kebakaran Hutan dan Lahan/ Forest and Land Fires	Angin Puting Beliung/ Tornado	Kekeringan Drought
(1)	(2)	(3)	(4)	(5)	(6)
Mentaya Hilir Selatan	-	-	-	-	-
Teluk Sampit	-	1	3	-	-
Pulau Hanaut	-	-	-	-	-
Mentawa Baru Ketapang	-	-	6	-	-
Seranau	-	-	-	-	-
Mentaya Hilir Utara	1	-	1	-	-
Kota Besi	2	-	-	-	-
Telawang	1	-	-	-	-
Baamang	-	-	1	1	-
Cempaga	1	-	-	-	-
Cempaga Hulu	1	-	-	-	-
Parenggean	2	-	-	-	-
Tualan Hulu	2	-	-	-	-
Mentaya Hulu	2	-	-	-	-
Bukit Santuai	2	-	-	-	-
Antang Kalang	2	-	-	-	-
Telaga Antang	2	-	-	-	-
Kotawaringin Timur 2022	18	1	11	1	-
2021	22	1	51	-	-

Sumber/Source: Badan Penanggulangan Bencana Daerah Kabupaten Kotawaringin Timur/ Regional Disaster Management Agency Kotawaringin Timur Regency

Tabel 4.3.14 **Jumlah Korban Manusia yang Diakibatkan Bencana Alam Menurut Kecamatan di Kabupaten Kotawaringin Timur, 2022**
Number of Human Victims Due to Natural Disasters by Subdistrict in Kotawaringin Timur Regency, 2022

Kecamatan Subdistrict	Banjir/Floods			
	Meninggal dan Hilang Death and Missing	Luka Luka Injury	Tenggelam/ Drowned KK Family	Jiwa/ Person
(1)	(2)	(3)	(4)	(5)
Mentaya Hilir Selatan	-	-	-	-
Teluk Sampit	-	-	-	-
Pulau Hanaut	-	-	-	-
Mentawa Baru Ketapang	-	-	-	-
Seranau	-	-	-	-
Mentaya Hilir Utara	-	-	-	-
Kota Besi	-	-	1 119	4 186
Telawang	-	-	-	-
Baamang	-	-	-	-
Cempaga	-	-	-	-
Cempaga Hulu	-	-	-	-
Parenggean	-	-	-	-
Tualan Hulu	-	-	-	-
Mentaya Hulu	1	-	2 892	10 425
Bukit Santuai	-	-	508	1 833
Antang Kalang	-	-	378	378
Telaga Antang	-	-	561	1 814
Kotawaringin Timur 2022	1	-	5 458	18 636
2021	-	-	6 388	20 392

Sumber/Source: Badan Penanggulangan Bencana Daerah Kabupaten Kotawaringin Timur/ Regional Disaster Management Agency Kotawaringin Timur Regency

Tabel
Table 4.3.15

Jumlah Kerusakan Bangunan yang Diakibatkan Bencana Alam Menurut Kecamatan di Kabupaten Kotawaringin Timur, 2019-2022
Number of Damage to Buildings Caused by Natural Disasters by Subdistrict in Kotawaringin Timur Regency, 2019-2022

Kecamatan Subdistrict	Banjir/Flood			
	2019	2020	2021	2022
(1)	(2)	(3)	(4)	(5)
Mentaya Hilir Selatan	-	-	40	-
Teluk Sampit	60	-	-	-
Pulau Hanaut	-	-	-	-
Mentawa Baru Ketapang	-	-	30	-
Seranau	-	-	-	-
Mentaya Hilir Utara	-	-	-	-
Kota Besi	-	479	936	1 119
Telawang	-	-	59	253
Baamang	-	-	-	-
Cempaga	115	709	1 881	-
Cempaga Hulu	-	744	676	-
Parenggean	1	461	757	341
Tualan Hulu	-	190	257	140
Mentaya Hulu	-	156	2 141	2 164
Bukit Santuai	-	-	1 015	415
Antang Kalang	-	-	-	378
Telaga Antang	-	-	1 086	561
Kotawaringin Timur	176	2 739	8 878	5 371

Lanjutan Tabel/*Continued Table* 4.3.15

Kecamatan Subdistrict	Abrasi/Abration			
	2019	2020	2021	2022
(1)	(6)	(7)	(8)	(9)
Mentaya Hilir Selatan	-	-	-	-
Teluk Sampit	1	3	1	1
Pulau Hanaut	-	-	-	-
Mentawa Baru Ketapang	-	-	-	-
Seranau	-	-	-	-
Mentaya Hilir Utara	-	-	-	-
Kota Besi	-	-	-	-
Telawang	-	-	-	-
Baamang	-	-	-	-
Cempaga	-	-	-	-
Cempaga Hulu	-	-	-	-
Parenggean	-	-	-	-
Tualan Hulu	-	-	-	-
Mentaya Hulu	-	-	-	-
Bukit Santuai	-	-	-	-
Antang Kalang	-	-	-	-
Telaga Antang	-	-	-	-
Kotawaringin Timur	1	3	1	1

Sumber/Source: Badan Penanggulangan Bencana Daerah Kabupaten Kotawaringin Timur/ *Regional Disaster Management Agency Kotawaringin Timur Regency*

4.4 PERUMAHAN DAN LINGKUNGAN HOUSING AND ENVIRONMENT

Tabel 4.4.1 Distribusi Persentase Rumah Tangga Menurut Sumber Air Minum di Kabupaten Kotawaringin Timur, 2019-2022
Percentage Distribution of Household by Source of Drinking Water in Kotawaringin Timur, 2019-2022

Sumber Air Minum Source of Drinking Water	2019	2020	2021	2022
(1)	(2)	(3)	(4)	(5)
Air Kemasan Bermerk/ <i>Bottled Water</i>	1,94	2,27		
Air Isi Ulang/ <i>Refillable Water</i>	51,32	50,29	51,85	57,07
Leding/ <i>Piped Water</i>	5,31	6,24	4,52	1,85
Sumur Bor/Pompa/ <i>Pumped Water</i>	13,04	13,81	16,27	11,65
Sumur Terlindung/ <i>Protected Well</i>	7,89	4,39	7,64	5,34
Sumur Tidak Terlindung/ <i>Unprotected Water</i>	2,97	5,41	0,87	1,4
Mata Air Terlindung/ <i>Protected Spring</i>	0,38	1,22	0,16	
Mata Air Tidak Terlindung/ <i>Unprotected Spring</i>	1,14	0,26	0,51	3,03
Air Permukaan (Sungai, danau/waduk, kolam, irigasi)/ <i>Surface Water</i>	2,85	2,89	2,83	2,94
Air Hujan/ <i>Rain Water</i>	13,13	13,22	15,36	16,73
Lainnya/ <i>Others</i>	-	-	-	-
Kotawaringin Timur	100	100	100	100

Sumber/Source: BPS, Survei Sosial Ekonomi Nasional Maret/BPS-Statistics Indonesia, March National Socioeconomic Survey

Tabel 4.4.2 **Distribusi Persentase Rumah Tangga Menurut Luas Lantai (m²) di Kabupaten Kotawaringin Timur, 2019-2022**
Table **Percentage Distribution of Household by Floor Area (m²) in Kotawaringin Timur, 2019-2022**

Luas Lantai Floor Areas (m ²)	2019	2020	2021	2022
(1)	(2)	(3)	(4)	(5)
≤ 19	1,94	0,98	0,63	44,03
20-49	41,46	31,06	44,08	
50-99	41,28	53,62	43,83	44,42
100-149	8,59	9,26	7,07	6,38
150+	5,32	5,08	4,4	5,16
Kotawaringin Timur	100,00	100,00	100,00	100,00

Sumber/Source: BPS, Survei Sosial Ekonomi Nasional Maret/BPS-Statistics Indonesia, March National Socioeconomic Survey

Tabel
Table 4.4.3

Distribusi Persentase Rumah Tangga Menurut Sumber Penerangan di Kabupaten Kotawaringin Timur, 2019-2022
Percentage Distribution of Household by Lighting Source in Kotawaringin Timur, 2019-2022

Sumber Penerangan <i>Lightning Sources</i>	2019	2020	2021	2022
(1)	(2)	(3)	(4)	(5)
Listrik PLN / State Electricity	90,94	95,66	83,21	83,19
Listrik Non PLN/ Non- State Electricity	5,40	3,81	16,27	16,49
Bukan Listrik/ Non Electricity	3,67	0,53	0,52	0,32
Kotawaringin Timur	100,00	100,00	100,00	100,00

Sumber/Source: BPS, Survei Sosial Ekonomi Nasional Maret/BPS-Statistics Indonesia, March National Socioeconomic Survey

Tabel 4.4.4 **Distribusi Persentase Rumah Tangga Menurut Penggunaan Fasilitas Tempat Buang Air Besar di Kabupaten Kotawaringin Timur, 2019-2022**
Percentage Distribution of Household by Toilet Facility Used in Kotawaringin Timur, 2019-2022

Penggunaan Fasilitas Buang Air Besar <i>Type of Toilet Facility Used</i>	2019	2020	2021	2022
(1)	(2)	(3)	(4)	(5)
Sendiri/ <i>Private</i>	73,15	67,26	85,98	75,76
Bersama/ <i>Shared</i>	7,77	23,79		10,06
MCK Komunal atau Umum / <i>Public Facility</i>	10,92	7,11		8,43
Tidak Menggunakan / <i>Not Using</i>	0,79	-	14,02	-
Tidak Ada / <i>No Facility</i>	7,36	1,84		5,75
Kotawaringin Timur	100,00	100,00	100,00	100,00

Sumber/Source: BPS, Survei Sosial Ekonomi Nasional Maret/BPS-Statistics Indonesia, March National Socioeconomic Survey

Tabel 4.4.5
Table

Distribusi Persentase Rumah Tangga Menurut Bahan Bakar Utama untuk Memasak di Kabupaten Kotawaringin Timur, 2019-2022
Percentage Distribution of Household by Type of Cooking Fuel in Kotawaringin Timur, 2019-2022

Bahan Bakar Utama untuk Memasak Type of Cooking Fuel	2019	2020	2021	2022
(1)	(2)	(3)	(4)	(5)
Tidak Memasak di Rumah/ None	0,71	-	0,65	0,18
Listrik/ Electricity	-	0,17	0,29	0,62
Elpiji 5,5 kg/ Bluegaz/ 5,5 kg LPG	5,59			
Elpiji 12 kg/ 12 kg LPG	18,14	86,34	86,56	92,81
Elpiji 3 kg / 3 kg LPG	59,32			
Biogas/ Biogas	-	-	-	-
Minyak Tanah / Kerosene	6,55	-		
Arang/ Charcoal	-	5,16	12,5	6,57
Kayu Bakar/ Firewood	9,69	8,34		
Kotawaringin Timur	100,00	100,00	100,00	100,00

Sumber/Source: BPS, Survei Sosial Ekonomi Nasional Maret/BPS-Statistics Indonesia, March National Socioeconomic Survey

Tabel 4.4.6 **Distribusi Persentase Rumah Tangga Menurut Status Penguasaan Bangunan Tempat Tinggal di Kabupaten Kotawaringin Timur, 2019-2022**
Percentage Distribution of Household by Dwelling Ownership Status in Kotawaringin Timur, 2019-2022

Penguasaan Bangunan Tempat Tinggal <i>Dwelling Ownership Status</i>	2019	2020	2021	2022
(1)	(2)	(3)	(4)	(5)
Milik Sendiri/ <i>Private</i>	76,29	82,73	73,67	70,82
Kontrak/Sewa / <i>Lease/Rens</i>	8,07	5,53	8,94	3,00
Lainnya/ <i>Other</i>	15,63	11,74	17,39	26,17
Kotawaringin Timur	100,00	100,00	100,00	100,00

Sumber/Source: BPS, Survei Sosial Ekonomi Nasional Maret/BPS-Statistics Indonesia, March National Socioeconomic Survey

Tabel 4.4.7
Table

Realisasi Penerimaan Pajak Bumi dan Bangunan Menurut Sektor Di Kabupaten Kotawaringin Timur (000 Rupiah), 2014-2022

Actual Receipt of Tax by Sector in Kotawaringin Timur (000 rupiahs), 2014–2022

Kecamatan Subdistrict	Perkotaan/ Urban		
	Pokok Main	Denda Redemption	Jumlah Total
(1)	(2)	(3)	(4)
Mentaya Hilir Selatan	103 040	6 611	109 651
Teluk Sampit	-	-	-
Pulau Hanaut	7 508	150	7 658
Mentawa Baru Ketapang	5 191 477	85 419	5 276 896
Seranau	44 096	139	44 235
Mentaya Hilir Utara	1 528 776	2 377	1 531 153
Kota Besi	29 417	380	29 797
Telawang	54 257	857	55 114
Baamang	1 337 316	30 015	1 367 331
Cempaga	10 820	44	10 863
Cempaga Hulu	-	-	-
Parenggean	145 696	4 203	149 900
Tualan Hulu	-	-	-
Mentaya Hulu	31 196	1 918	33 113
Bukit Santuai	-	-	-
Antang Kalang	8 878	-	8 878
Telaga Antang	-	-	-
Kotawaringin Timur 2022	8 492 476	132 113	8 624 589
2021	7 569 529	341 293	7 910 822
2020	7 393 639	306 655	7 700 294

Lanjutan Tabel/Continued Table 4.4.7

Kecamatan Subdistrict	Perkotaan/Urban			Jumlah Total
	Pokok Main	Denda Redemption	Jumlah Total	
(1)	(5)	(6)	(7)	(8)
Mentaya Hilir Selatan	65 940	413	66 353	176 004
Teluk Sampit	43 240	393	43 633	43 633
Pulau Hanaut	52 953	1 170	54 123	61 781
Mentawa Baru Ketapang	612 572	2 975	615 547	5 892 443
Serantau	7 353	97	7 450	51 685
Mentaya Hilir Utara	133 169	5 764	138 933	1 670 087
Kota Besi	268 322	580	268 902	298 700
Telawang	74 682	671	75 353	130 467
Baamang	4 295	86	4 382	1 371 712
Cempaga	43 997	173	44 169	55 033
Cempaga Hulu	215 813	2 641	218 454	218 454
Parenggean	297 824	1 328	299 152	449 051
Tualan Hulu	146 056	75	146 130	146 130
Mentaya Hulu	195 064	5 419	200 483	233 596
Bukit Santuai	60 634	-	60 634	60 634
Antang Kalang	117 883	191	118 075	126 952
Telaga Antang	490 169	4 769	494 938	494 938
Kotawaringin Timur 2022	2 829 966	26 744	2 856 710	11 481 299
2021	1 895 892	136 638	2 032 530	9 943 352
2020	1 347 483	31 573	1 379 056	9 079 350

Sumber/Source: Badan Pendapatan Daerah Kabupaten Kotawaringin Timur/Regional Revenue Board of Kotawaringin Timur Regency

Tabel 4.4.8
Table

Jumlah Surat Keputusan Pemerintah Mengenai Hak-Hak Atas Tanah Menurut Bulan di Kabupaten Kotawaringin Timur, 2022
Number of Land-Law Certificate of Government by Month in Kotawaringin Timur Regency, 2022

Bulan Month	Surat Keputusan / Certificate					
	Hak Milik Land Owner	Hak Bangunan Land Property	Hak Pakai Land- Holder	Hak Guna Usaha Cultivation Rights	Hak Pengelolaan Right Management	Wakaf Waqaf
(1)	(2)	(3)	(4)	(5)	(6)	(7)
Januari / January	19	-	-	-	-	-
Februari / February	12	21	-	2	-	-
Maret / March	25	12	-	-	-	-
April / April	13	2	5	-	-	-
Mei / May	18	-	2	1	-	2
Juni / June	18	8	-	-	-	-
Juli / July	16	-	-	-	-	1
Agustus / August	12	18	2	-	-	-
September / September	21	24	-	-	-	-
Oktober / October	23	7	-	-	-	1
November / November	32	34	-	9	-	-
Desember / December	24	-	9	4	-	-
Kotawaringin Timur	233	126	18	16	-	4

Sumber/Source: Badan Pertanahan Nasional Kabupaten Kotawaringin Timur/National Land Agency of Kotawaringin Timur Regency

Tabel
Table 4.4.9**Luas Tanah yang Diberikan Surat Keputusan Pemerintah
Mengenai Hak-Hak Atas Tanah Menurut Bulan di
Kabupaten Kotawaringin Timur, 2022**
*Land Area Given Land-Law Certificate of Government by
Month in Kotawaringin Timur Regency, 2022*

Bulan Month	Surat Keputusan / Certificate					
	Hak Milik Land Owner	Hak Bangunan Land Property	Hak Pakai Land- Holder	Hak Guna Usaha Cultivation Rights	Hak Pengelolaan Right Management	Wakaf Waqaf
(1)	(2)	(3)	(4)	(5)	(6)	(7)
Januari / January	107 585	-	-	-	-	-
Februari / February	53 058	4 854	-	4 230 016	-	-
Maret / March	66 367	20 379	-	-	-	-
April / April	15 376	89 870	56 546	-	-	-
Mei / May	48 200	-	199 600	6 007 500	-	1 250
Juni / June	48 344	61 158	-	-	-	-
Juli / July	23 041	-	-	-	-	2 570
Agustus / August	19 758	3 528	-	-	-	-
September / September	93 976	4 508	101 000	-	-	-
Oktober / October	16 883	1 372	-	-	-	5 567
November / November	130 837	4 508	-	128 303 280	-	-
Desember / December	206 281	-	34 580	33 371	-	-
Kotawaringin Timur	829 706	190 177	391 726	138 574 167	-	9 387

Sumber/Source: Badan Pertanahan Nasional Kabupaten Kotawaringin Timur/National Land Agency of Kotawaringin Timur Regency

Tabel
Table 4.4.10

**Jumlah Penerimaan Negara Berdasarkan BPHTB
Penetapan Hak dan Peralihan Hak Menurut Bulan di
Kabupaten Kotawaringin Timur, 2022**
*Number of Government Income from BPHTB Decision and
Right Transition in Kotawaringin Timur Regency, 2022*

Bulan Month	Jumlah Berkas / Number of File				
	Jual Beli Buy and Sell	Pewarisan inheritance	Hibah	Tukar Menukar Exchange	Jumlah Total
(1)	(2)	(3)	(4)	(5)	(6)
Januari / January	130	9	8	-	147
Februari / February	232	13	12	-	257
Maret / March	174	12	7	-	193
April / April	175	15	6	2	198
Mei / May	131	3	9	-	143
Juni / June	203	13	12	-	228
Juli / July	232	15	11	-	258
Agustus / August	232	13	5	-	250
September / September	251	13	2	-	266
Oktober / October	178	8	4	-	190
November / November	306	23	1	-	330
Desember / December	248	13	2	-	263
Kotawaringin Timur	2 492	150	79	2	2 723

Lanjutan Tabel/Continued Table 4.4.10

Bulan Month	Penerimaan / Income (000 rupiah)				
	Jual Beli Buy and Sell	Pewarisan inheritance	Hibah	Tukar Menukar Exchange	Jumlah Total
(1)	(7)	(8)	(9)	(10)	(11)
Januari / January	452 382	-	27 824	-	480 206
Februari / February	1 178 484	10 597	26 573	-	1 215 654
Maret / March	790 296	-	8 003	-	798 299
April / April	842 419	49 903	7 151	-	899 473
Mei / May	570 065	-	16 997	-	587 062
Juni / June	1 020 607	-	69 620	-	1 090 227
Juli / July	1 350 660	78 167	100 804	-	1 529 631
Agustus / August	1 094 385	7 374	3 527	-	1 105 286
September / September	1 306 738	5 197	34 134	-	1 346 068
Oktober / October	1 029 666	-	3 395	-	1 033 061
November / November	1 406 269	309 350	-	-	1 715 619
Desember / December	1 234 891	10 474	15 243	-	1 260 607
Kotawaringin Timur	12 276 861	471 061	313 270	-	13061 192

Sumber/Source: Badan Pertanahan Nasional Kabupaten Kotawaringin Timur/National Land Agency of Kotawaringin Timur Regency

Tabel
Table 4.4.11

**Jumlah Peralihan Hak Atas Tanah Menurut Kecamatan Di
Kabupaten Kotawaringin Timur, 2022**
**Number of Land Right Transition by Subdistrict in
Kotawaringin Timur Regency, 2022**

Kecamatan Subdistrict	Jual Beli (JB) Buy and Sell	Hibah (HB) Donation	Warisan (WR) Inheritance	Tukar Menukar Exchange	Jumlah Total
(1)	(2)	(3)	(4)	(5)	(6)
Mentaya Hilir Selatan	9	11	2	-	22
Teluk Sampit	3	10	1	-	14
Pulau Hanaut	-	-	1	-	1
Mentawa Baru Ketapang	864	44	74	-	982
Seranau	2	-	2	-	4
Mentaya Hilir Utara	12	-	2	-	14
Kota Besi	8	-	-	-	8
Telawang	29	1	-	-	30
Baamang	1.512	16	42	2	1.572
Cempaga	10	-	1	-	11
Cempaga Hulu	11	-	1	-	12
Parenggean	78	-	12	-	90
Tualan Hulu	1	-	-	-	1
Mentaya Hulu	1	-	-	-	1
Bukit Santuai	-	-	-	-	0
Antang Kalang	2	-	1	-	3
Telaga Antang	7	-	5	-	12
Kotawaringin Timur	2.549	82	144	2	2.777

Sumber/Source: Badan Pertanahan Nasional Kabupaten Kotawaringin Timur/National Land Agency of Kotawaringin Timur Regency

Tabel
Table 4.4.12**Jumlah Sertifikat PTSL Menurut Wilayah di Kabupaten
Kotawaringin Timur, 2022**
**Number of PTSL Certificates by Region in East Kotawaringin
Regency, 2022**

Kecamatan Subdistrict	Desa Villages	Jumlah Sertifikat Number of Certificate
(1)	(2)	(3)
Telaga Antang	Buana Mustika	336
Mentawa Baru Ketapang	Pasir Putih	384
Kota Besi	Kota Besi Hulu	919
	Camba	273
	Pamalian	157
	Kota Besi Hilir	179
Antang Kalang	Waringin Agung	572
	Rantau Tampang	649
	Cempaka Mulia Timur	164
Cempaga	Rubung Buyung	256
	Lubuk Ranggan	612
	Patai	204
	Jemaras	404
	Luwuk Bunter	180
	Sungai Paring	236
Cempaga Hulu	Cempaka Mulia Barat	101
	Pelantaran	259
	Pundu	395
	Bukit Raya	220
Kotawaringin Timur		6 500

Sumber/Source: Badan Pertanahan Nasional Kabupaten Kotawaringin Timur/National Land Agency of Kotawaringin Timur Regency

Tabel
Table 4.4.13

**Jumlah Sertifikat Redis Menurut Wilayah di Kabupaten
Kotawaringin Timur, 2022**
*Number of Redis Certificates by Region in East Kotawaringin
Regency, 2022*

Kecamatan Subdistrict	Desa Villages	Jumlah Sertifikat Number of Certificate
(1)	(2)	(3)
Pulau Hanaut	Satiruk	176
	Bapinang Hilir Laut	70
	Bapinang Hilir	185
	Bapinang Hulu	366
	Babirah	295
	Hanaut	539
	Serambut	199
	Babaung	448
	Bantian	98
	Hantipan	47
	Penyaguan	79
Mentaya Hilir Selatan	Bamadu	65
	Sei Ijum Raya	399
Metaya Hilir Utara	Bagendang Permai	434
	Bagendang Hulu	100
Kotawaringin Timur		3 500

Sumber/Source: Badan Pertanahan Nasional Kabupaten Kotawaringin Timur/National Land Agency of Kotawaringin Timur Regency

4.5 KRIMINALITAS CRIMES

Tabel 4.5.1 Jumlah Tindak Pidana Satreskrim dan Narkoba Polres Kabupaten Kotawaringin Timur, 2018–2022
Table *Number of Criminal Offenses Satreskrim and Narcotics Police Office in Kotawaringin Timur Regency, 2018–2022*

Kepolisian Resort District Police Office	2018	2019	2020	2021	2022
(1)	(2)	(3)	(4)	(5)	(6)
POLRES Kotim	232	211	241	209	194
Mentaya Hilir Selatan & Teluk Sampit	8	2	8	9	12
Pulau Hanaut	-	1	1	-	-
Mentawa Baru Ketapang & Seranau	27	20	21	32	27
Mentaya Hilir Utara	1	4	3	1	1
Kota Besi & Telawang	11	12	13	15	31
Baamang	24	21	25	20	23
Cempaga	9	1	3	4	11
Cempaga Hulu	25	5	14	13	20
Parenggean & Tualan Hulu	15	8	3	12	22
Mentaya Hulu & Bukit Santuai	7	10	11	15	26
Antang Kalang & Telaga Antang	7	9	8	5	20
Kotawaringin Timur	366	304	351	335	387

Sumber/Source: Polisi Resor Kabupaten Kotawaringin Timur/Police Office of Kotawaringin Timur Regency

Tabel
Table 4.5.2

**Penyelesaian Tindak Pidana Satreskrim dan Narkoba
Kepolisian Resor di Kabupaten Kotawaringin Timur,
2018–2022**
*Crime Clearance Rate of Satreskrim and Narcotics District
Police Office in Kotawaringin Timur Regency, 2018–
2022*

Kepolisian Resort District Police Office	2018	2019	2020	2021	2022
(1)	(2)	(3)	(4)	(5)	(6)
POLRES Kotim	240	189	198	191	145
Mentaya Hilir Selatan & Teluk Sampit	10	7	8	11	10
Pulau Hanaut	1	1	-	-	-
Mentawa Baru Ketapang & Seranau	29	19	21	34	19
Mentaya Hilir Utara	1	2	4	1	-
Kota Besi & Telawang	8	9	12	16	33
Baamang	17	14	20	20	21
Cempaga	8	1	3	4	10
Cempaga Hulu	9	4	11	13	13
Parenggean & Tualan Hulu	14	3	7	10	19
Mentaya Hulu & Bukit Santuai	5	11	9	14	24
Antang Kalang & Telaga Antang	6	8	8	10	14
Kotawaringin Timur	348	304	297	324	308

Sumber/Source: Polisi Resor Kabupaten Kotawaringin Timur/Police Office of Kotawaringin Timur Regency

Tabel 4.5.3 Jumlah Polisi Menurut Kecamatan di Kabupaten Kotawaringin Timur, 2018–2022
Table 4.5.3 Number of Police by Subdistrict in Kotawaringin Timur, 2018–2022

Kepolisian Resort District Police Office	2018	2019	2020	2021	2022
(1)	(2)	(3)	(4)	(5)	(6)
POLRES Kotim	303	325	314	322	313
Mentaya Hilir Selatan & Teluk Sampit	16	17	16	16	21
Pulau Hanaut	11	10	11	10	14
Mentawa Baru Ketapang & Seranau	32	35	33	32	40
Mentaya Hilir Utara	16	16	19	18	17
Kota Besi & Telawang	25	22	26	28	38
Baamang	25	28	25	28	25
Cempaga	15	15	16	16	19
Cempaga Hulu	19	17	16	16	17
Parenggean & Tualan Hulu	19	14	21	20	22
Mentaya Hulu & Bukit Santuai	16	19	18	18	21
Antang Kalang & Telaga Antang	16	17	17	17	21
Kotawaringin Timur	513	535	532	542	582

Sumber/Source: Polisi Resor Kabupaten Kotawaringin Timur/Police Office of Kotawaringin Timur Regency

Tabel
Table 4.5.4

**Data Pelanggaran Lalu Lintas menurut Jenis Kecelakaan
di Polisi Resor / POLRES Kotawaringin Tengah, 2018–2022**
***Violence of Traffic Data in Police Office/POLSEK
Kotawaringin Timur Regency, 2018–2022***

Uraian Description	2018	2019	2020	2021	2022
(1)	(2)	(3)	(4)	(5)	(6)
JML	180	227	130	90	146
SLS	120	118	94	47	63
MD (Mati Ditempat) / <i>Death</i>	86	80	63	54	71
LB (Luka Berat) / <i>Heavy Injury</i>	10	69	27	1	1
LR (Luka Ringan) / <i>Light Injury</i>	193	188	122	85	186
KERMAT (Kerugian Material) dalam 000 rupiah / <i>Loss 000 rupiahs</i>	383 100	219 300	267 000	211 850	500 100

Sumber/Source: Polisi Resor Kabupaten Kotawaringin Timur / *Police Office of Kotawaringin Timur Regency*

Tabel 4.5.5 Data Kondisi KAMTIBMAS (Keamanan dan Ketertiban Masyarakat) di POLRES Kotawaringin Timur, 2018–2022
Data of KAMTIBNAS (Security and Orderliness Citizen) by Police Office of Kotawaringin Timur, 2018–2022

Uraian Description	2018	2019	2020	2021	2022
(1)	(2)	(3)	(4)	(5)	(6)
Jumlah Tindak Pidana (JTP) Crime Total Number	366	304	351	335	387
Penyelesaian Tindak Pidana (STP) Crime Cleared Rate	348	304	297	324	308
Persentase Penyelesaian Tindak Pidana Percentage of Cleared Crime	95,08%	100%	84,61%	96,71%	79,58%
Resiko Penduduk Terkena Tindak Pidana Crime Risk Rate	82.04 jiwa	68.14 jiwa	78.68 jiwa	78.10 jiwa	90,23 jiwa
Selang Waktu Terjadi Tindak Pidana Crime Clock Rate	23 Jam 56 Menit 03 detik	28 Jam 48 Menit 56 Detik	24 Jam 57 Menit 26 Detik	26 Jam 08 Menit 57 Detik	22 Jam 38 Menit 08 Detik

Sumber/Source: Polisi Resor Kabupaten Kotawaringin Timur/Police Office of Kotawaringin Timur Regency

Tabel
Table 4.5.6

**Jenis - Jenis Kejahatan Prioritas Tindak Pidana Menurut
Kepolisian Resor Kotawaringin Timur, 2021–2022**
*Priority Crime Type by Police Office of Kotawaringin Timur,
2021–2022*

Uraian <i>Description</i>	2021			2022		
	JTP	PLK	STP	JTP	PLK	STP
(1)	(2)	(3)	(4)	(5)	(6)	(7)
Perjudian / <i>Gambling</i>	-	-	-	13	15	12
Narkoba / <i>Narcotics</i>	121	131	117	148	148	134
Penyelundupan / <i>Smuggling</i>	-	-	-	-	-	-
Premanisme / <i>Thuggery</i>	4	3	3	4	6	3
<i>Illegal Fishing</i>	-	-	-	-	-	-
<i>Illegal Mining</i>	3	3	2	1	2	2
<i>Illegal Logging</i>	6	6	5	1	1	1
Korupsi / <i>Corruption</i>	-	-	-	1	1	1
Kotawaringin Timur	134	140	127	168	173	153

Sumber/Source: Polisi Resor Kabupaten Kotawaringin Timur/Police Office of Kotawaringin Timur Regency

Tabel 4.5.7 Jumlah Perkara Pidana Biasa dan Jumlah Terdakwa yang Masuk Di Pengadilan Negeri Sampit, 2022
Number of General Cases and Defendant by State Court of Sampit, 2022

Bulan Month	Jumlah Perkara Number of Cases	Jumlah Terdakwa Number of Defendant
(1)	(2)	(3)
Januari / January
Februari / February
Maret / March
April / April
Mei / May
Juni / June
Juli / July
Agustus / August
September / September
Oktober / October
November / November
Desember / December
Kotawaringin Timur 2022	435	2545
2021	430	519
2020	465	2776

Sumber/Source: Pengadilan Negeri Sampit / State Court of Sampit

Tabel
Table 4.5.8

**Jumlah Pidana Yang Telah Diputus Menurut Jenis Kelamin
Di Pengadilan Negeri Sampit, 2022**
**Number of Adult Criminal Decided by Sex by State Court of
Sampit, 2022**

Bulan Month	Laki-Laki Male	Perempuan Female	Jumlah Total
(1)	(2)	(3)	(4)
Januari / January
Februari / February
Maret / March
April / April
Mei / May
Juni / June
Juli / July
Agustus / August
September / September
Oktober / October
November / November
Desember / December
Kotawaringin Timur 2022	2 504	41	2 545
2021	473	46	519
2020	2 604	166	2 770

Sumber/Source: Pengadilan Negeri Sampit / State Court of Sampit

Tabel 4.5.9 Jumlah Pidana Terdakwa Anak-Anak Yang Telah Diputus Di Pengadilan Negeri Sampit, 2018- 2022
Table 4.5.9 Number of Children Criminal Decided by State Court of Sampit, 2018-2022

Bulan Month	2018	2019	2020	2021	2022
(1)	(2)	(3)	(4)	(5)	(6)
Januari / January	3	-	2	-	-
Februari / February	-	2	1	-	4
Maret / March	2	2	1	1	-
April / April	1	3	2	-	-
Mei / May	-	-	-	-	-
Juni / June	-	-	1	1	2
Juli / July	3	7	-	-	-
Agustus / August	-	2	-	-	-
September / September	1	-	1	2	1
Oktober / October	1	2	-	2	1
November / November	2	1	-	2	-
Desember / December	1	3	1	-	-
Kotawaringin Timur	14	22	9	8	8

Sumber/Source: Pengadilan Negeri Sampit / State Court of Sampit

Tabel
Table 4.5.10

**Jumlah Pidana Yang Telah Diputus Menurut Sifat Putusan
Di Pengadilan Negeri Sampit, 2022**
**Number of Criminal Decided by Type of Decision in State
Court of Sampit, 2022**

Bulan Month	Sifat Putusan / Type of Decision		Jumlah Total
	Pasti Final	Belum Pasti Temporary	
(1)	(2)	(3)	(4)
Januari / January
Februari / February
Maret / March
April / April
Mei / May
Juni / June
Juli / July
Agustus / August
September / September
Oktober / October
November / November
Desember / December
Kotawaringin Timur 2022	369	4	373
2021	410	13	424
2020	493	691	1 184

Sumber/Source: Pengadilan Negeri Sampit / State Court of Sampit

Tabel 4.5.11 Jumlah Perkara Yang Masuk dan Perkara Yang Diputus Menurut Bulan Di Pengadilan Negeri Sampit Kabupaten Kotawaringin Timur, 2022
Number of Received Cases and Finished Cases By Month in State Court of Sampit Kotawaringin Timur Regency 2022

Bulan Month	Perkara Yang Diterima Received Cases	Perkara Yang Diputus Finished Cases	Persentase Penyelesaian Kasus Percentage Finishing Cases
(1)	(2)	(3)	(4)
Januari / January
Februari / February
Maret / March
April / April
Mei / May
Juni / June
Juli / July
Agustus / August
September / September
Oktober / October
November / November
Desember / December
Kotawaringin Timur 2022	435	373	85,70%
2021	430	424	98,60%
2020	465	616	67,50%

Sumber/Source: Pengadilan Negeri Sampit / State Court of Sampit

Tabel
Table 4.5.12

**Jumlah Terdakwa/Tertuduh Menurut Jenis Putusan
Yang Telah Dijatuhkan Oleh Pengadilan Negeri Sampit
Kabupaten Kotawaringin Timur Setiap Bulan, 2022
Number of Monthly Defendant by Type of Verdict by State
Court Sampit Kotawaringin Timur Regency, 2022**

Bulan Month	Jenis Putusan Yang Telah Dijatuhkan / Type of Verdict			
	Mati & Seumur Hidup Dead & Lifelong	Penjara Kurungan Jail	Bersyarat Percobaan Conditional Term	Dikembalikan Pada Orang Tua/Wali Return to Parents
(1)	(2)	(3)	(4)	(5)
Januari / January	-	-
Februari / February	-	-
Maret / March	-	-
April / April	-	-
Mei / May	-	-
Juni / June	-	-
Juli / July	-	-
Agustus / August	-	-
September / September	-	-
Oktober / October	-	-
November / November	-	-
Desember / December	-	-
Kotawaringin Timur 2022	1	372	-	-
2021	-	423	-	-
2020	-	483	-	-

Lanjutan Tabel/Continued Table 4.5.12

Jenis Putusan Yang Telah Dijatuhkan / Type of Verdict			
Bulan Month	Pembinaan Lembaga Sosial Social Institution Coaching	Dibebaskan Dari Tuduhan Free from Verdict	Jumlah Total
(1)	(6)	(7)	(8)
Januari / January	-	-	...
Februari / February	-	-	...
Maret / March	-	-	...
April / April	-	-	...
Mei / May	-	-	...
Juni / June	-	-	...
Juli / July	-	-	...
Agustus / August	-	-	...
September / September	-	-	...
Oktober / October	-	-	...
November / November	-	-	...
Desember / December	-	-	...
Kotawaringin Timur 2022	-	-	373
2021	-	1	424
2020	2	8	769

Sumber/Source: Pengadilan Negeri Sampit / State Court of Sampit

Tabel 4.5.13 Jumlah Kasus Menurut Jenis Kejahatan dan Bulan di Kabupaten Kotawaring Timur, 2022
Table *Number of Cases Based on Crimes Type and Month in Kotawaringin Timur Regency, 2022*

Bulan Month	Jenis Kejahatan / Type of Crimes					
	Narkotika Narcotics	Pencurian Theivery	Penggelapan Embezzlement	KDRT Domestic violence	Perlindungan Anak Childs Protection	Lain- lain Others
(1)	(2)	(3)	(4)	(5)	(6)	(7)
Januari / January
Februari / February
Maret / March
April / April
Mei / May
Juni / June
Juli / July
Agustus / August
September / September
Oktober / October
November / November
Desember / December
Kotawaringin Timur 2022	195	50	30	3	31	126
2021	174	81	32	13	25	...
2020	476	207	81	12	82	...

Sumber/Source: Pengadilan Negeri Sampit / State Court of Sampit

Tabel 4.5.14 Jumlah Sidang Menurut Jenis Kejahatan dan Bulan di Kabupaten Kotawaring Timur, 2022
Table *Number of Trials by Type of Crime and Month in Kotawaringin Timur Regency, 2022*

Bulan Month	Jenis Sidang/ Type of Trials	
	Luar Gedung Outside the Building	Dalam Gedung Inside the Building
(1)	(2)	(3)
Januari / January
Februari / February
Maret / March
April / April
Mei / May
Juni / June
Juli / July
Agustus / August
September / September
Oktober / October
November / November
Desember / December
Kotawaringin Timur 2022	-	435
2021	29	430
2020	8	561

Sumber/Source: Pengadilan Negeri Sampit / State Court of Sampit

Tabel
Table 4.5.15

Jumlah Warga Binaan Pemasyarakatan/WBP Menurut Bulan dan Jenis Kelamin di Kabupaten Kotawaringin Timur, 2022
Number of Penitentiary / WBP Assisted Communities by Month and Gender Category in Kotawaringin Timur Regency, 2022

Bulan Month	Narapidana/ Inmate		Tahanan/ Prisoner		Jumlah Total
	Laki-Laki Male	Perempuan Female	Laki-Laki Male	Perempuan Female	
(1)	(2)	(3)	(4)	(5)	(6)
Januari / January	722	56	105	3	886
Februari / February	716	41	104	4	865
Maret / March	718	39	107	9	873
April / April	738	39	100	9	886
Mei / May	736	41	103	10	890
Juni / June	731	44	110	9	894
Juli / July	751	48	77	9	885
Agustus / August	743	50	95	12	900
September / September	746	50	101	14	911
Oktober / October	750	53	115	13	931
November / November	719	56	174	12	961
Desember / December	702	47	149	9	907

Sumber/Source: Lembaga Pemasyarakatan Kelas IIB Sampit/ Class IIB Penitentiary of Sampit

Tabel 4.5.16 Jumlah Warga Binaan Pemasyarakatan/WBP Menurut Kategori Usia, Jenis Kejahatan dan Jenis Kelamin di Kabupaten Kotawaringin Timur, 2022
Number of Penitentiary / WBP Assisted Communities by Age, Crime and Gender Category in Kotawaringin Timur Regency, 2022

Jenis Kejahatan <i>Crimes Act</i>	Dewasa/Adult		Anak/Child		Jumlah <i>Total</i>
	Laki-Laki <i>Mole</i>	Perempuan <i>Female</i>	Laki-Laki <i>Mole</i>	Perempuan <i>Female</i>	
(1)	(2)	(3)	(4)	(5)	(6)
Politik/ <i>Politics</i>	-	-	-	-	-
Terhadap Kepala Negara/ <i>Against the Head of State</i>	-	-	-	-	-
Terhadap Ketertiban/ <i>Against Order</i>	-	-	-	-	-
Pembakaran/ <i>Burning</i>	-	-	-	-	-
Penyuapan / <i>Bribery</i>	-	-	-	-	-
Mata Uang/ <i>Currency</i>	1	-	-	-	1
Memalsukan Materai/Surat/ <i>Forging stamps / letters</i>	1	-	-	-	1
Kesusilaan/ <i>Decency</i>	7	-	-	-	7
Perjudian/ <i>Gambling</i>	-	-	-	-	-
Penculikan/ <i>Kidnapping</i>	-	-	-	-	-
Pembunuhan/ <i>Murder</i>	9	-	-	-	9
Penganiayaan/ <i>Persecution</i>	14	-	-	-	14
Pencurian/ <i>Theft</i>	68	3	-	-	71
Perampokan/ <i>Robbery</i>	-	-	-	-	-
Memeras/Mengancam/ <i>Blackmailing/Threatening</i>	1	-	-	-	1
Penggelapan/ <i>Embezzlement</i>	17	2	-	-	19
Penipuan/ <i>Fraud</i>	7	2	-	-	9
Merusak Barang/ <i>Damaging Goods</i>	-	-	-	-	-
Dalam Jabatan/ <i>Conflict of Interest</i>	-	-	-	-	-
Penadahan / <i>Fencing</i>	5	-	-	-	5

Lanjutan Tabel/*Continued Table* 4.5.16

Jenis Kejahatan <i>Crimes Act</i>	Dewasa/ <i>Adult</i>		Anak/ <i>Child</i>		Jumlah <i>Total</i>
	Laki-Laki <i>Mole</i>	Perempuan <i>Female</i>	Laki-Laki <i>Mole</i>	Perempuan <i>Female</i>	
(1)	(2)	(3)	(4)	(5)	(6)
Narkotika/ <i>Narcotics</i>	578	47	-	-	625
Korupsi/ <i>Corruption</i>	2	1	-	-	3
Pencucian Uang/ <i>Money Laundering</i>	-	-	-	-	-
Laka Lantas/ <i>Traffic Accident</i>	2	-	-	-	2
Human Trafficking	-	-	-	-	-
Illegal Logging	6	-	-	-	6
Perlindungan Anak/ <i>Child Protection</i>	98	1	-	-	99
Kesehatan/ <i>Health</i>	1	-	-	-	1
Kekerasan Dalam Rumah Tangga/KDRT <i>Domestic Violence</i>	10	-	-	-	10
Pertambangan/ <i>Mining</i>	-	-	-	-	-
Terroris/ <i>Terrorist</i>	-	-	-	-	-
LLAJ	-	-	-	-	-
Praktek Dokter/ <i>Medical Malpractice</i>	-	-	-	-	-
Lain-lain/ <i>Others</i>	24	-	-	-	24
Kotawaringin Timur 2022	851	56	-	-	907
2021	852	61	-	-	913
2020	782	36	-	-	818

Sumber/*Source*: Lembaga Pemasyarakatan Kelas IIB Sampit/ *Class IIB Penitentiary of Sampit*

**Tabel
Table** 4.5.17

Jumlah Penghuni Lembaga Pemasyarakatan Menurut Status Dalam Lembaga Dan Jenis Kelamin di Kabupaten Kotawaringin Timur, 2022
Number of Prison by Status And Sex in Kotawaringin Timur Regency, 2022

Jenis Kejahatan <i>Crimes Act</i>	Anak/Child		Jumlah <i>Total</i>
	Laki-Laki <i>Male</i>	Perempuan <i>Female</i>	
(1)	(4)	(5)	(6)
01. Narapidana/ <i>Criminal Prisoner</i>			
a. Pidana Mati/ <i>Death Penalty</i>	-	-	-
b. Penjara Seumur Hidup/ <i>Lifetime Prison</i>	-	-	-
c. Penjara lebih dari 1 tahun/ <i>Imprisonment of more than 1 year</i>	673	44	717
d. Penjara 3 - 12 Bulan/ <i>Prison 3 - 12 Months</i>	25	2	27
e. Penjara Kurang 3 bulan/ <i>Prison less than 3 months</i>	4	1	5
f. Kurungan/ <i>Confinement</i>	-	-	-
g. Penjara untuk Lembaga Lain/ <i>Prison for Other Institutions</i>	-	-	-
02. Tahanan / <i>Accused Prisoner</i>			
a. Dalam Pemeriksaan Jaksa (All) <i>Under Examination of the Prosecutor (All)</i>	10	1	11
b. Dalam Pemeriksaan Hakim (All) <i>Under Examination of the Judges (All)</i>	132	8	140
c. Dalam Pemeriksaan Tingkat Banding (AIV) <i>In Appellate Level Examination (AIV)</i>	5	-	5
d. Dalam Pemeriksaan Tingkat Kasasi (AV) <i>In Examination Level of Cassation (AV)</i>	2	-	2
e. Dalam Pemeriksaan Tingkat PK <i>In PK Level Examination</i>	-	-	-

Sumber/Source: Lembaga Pemasyarakatan Kelas IIB Sampit/ *Class IIB Penitentiary of Sampit*

Tabel
Table 4.5.18

Jumlah Korban Kekerasan terhadap Perempuan dan Anak Menurut Kelompok Umur dan Jenis Kelamin di Kabupaten Kotawaringin Timur, 2021-2022
Number Violence Victim Against Women and Children By Age Group and Gender in Kotawaringin Timur Regency, 2021- 2022

Kelompok Umur Age Group	2021			2022		
	Laki-Laki Male	Perempuan Female	Jumlah Total	Laki-Laki Male	Perempuan Female	Jumlah Total
(1)	(2)	(3)	(4)	(5)	(6)	(7)
0-5	2	-	2	1	1	2
6-12	-	5	5	1	4	5
13-17	5	4	9	3	5	8
18-24	-	3	3	-	2	2
25-44	-	4	4	-	2	2
45-59	-	3	3	-	2	2
60+	-	-	-	-	-	-
Kotawaringin Timur	7	19	26	5	16	21

Sumber/Source: Dinas Pemberdayaan Perempuan, Perlindungan Anak, Pengendalian Penduduk Dan Keluarga Berencana Kabupaten Kotawaringin Timur/ Office of Women's Empowerment, Child Protection, Population Control and Family Planning of Kotawaringin Timur Regency

Tabel 4.5.19 Jumlah Korban Kekerasan terhadap Perempuan dan Anak Menurut Jenis Kekerasan dan Jenis Kelamin di Kabupaten Kotawaringin Timur, 2021-2022
Number Violence Victim Against Women and Children By Violence Type and Gender in Kotawaringin Timur Regency, 2021- 2022

Jenis Kekerasan Type of Violence	2021			2022		
	Laki-Laki Male	Perempuan Female	Jumlah Total	Laki-Laki Male	Perempuan Female	Jumlah Total
(1)	(2)	(3)	(4)	(5)	(6)	(7)
Fisik/ Physical abuse	-	4	4	-	-	-
Psikis/ Psychic violence	-	-	-	-	1	1
Seksual/ Sexual Harrasment	-	10	10	-	6	6
TPPO	-	-	-	-	-	-
Penelantaran/ Neglected	-	4	4	-	6	6
Lainnya/ Others	5	3	8	5	3	8
Kotawaringin Timur	5	21	26	5	16	21

Sumber/Source: Dinas Pemberdayaan Perempuan, Perlindungan Anak, Pengendalian Penduduk Dan Keluarga Berencana Kabupaten Kotawaringin Timur/ Office of Women's Empowerment, Child Protection, Population Control and Family Planning of Kotawaringin Timur Regency

Tabel
Table 4.5.20

Jumlah Korban Kekerasan terhadap Perempuan dan Anak Menurut Tingkat Pendidikan dan Jenis Kelamin di Kabupaten Kotawaringin Timur, 2021-2022
Number Violence Victim Against Women and Children By Education Level and Gender in Kotawaringin Timur Regency, 2021- 2022

Tingkat Pendidikan <i>Education Level</i>	2021			2022		
	Laki-Laki <i>Male</i>	Perempuan <i>Female</i>	Jumlah <i>Total</i>	Laki-Laki <i>Male</i>	Perempuan <i>Female</i>	Jumlah <i>Total</i>
(1)	(2)	(3)	(4)	(5)	(6)	(7)
Tidak Sekolah <i>Never in School</i>	-	-	-	3	2	5
Belum Tamat SD <i>Not finished Primary School yet</i>	1	-	-	-	-	-
SD/Sederajat <i>Primary School</i>	-	8	8	-	6	6
SLTP/Sederajat <i>Junior High School</i>	2	4	6	-	4	4
SLTA/Sederajat <i>Senior High School</i>	2	3	5	2	2	4
Perguruan Tinggi <i>University</i>	-	4	4	-	1	1
Lainnya* <i>Others</i>	2	0	2	-	1	1
Kotawaringin Timur	7	19	25	5	16	21

Sumber/Source: Dinas Pemberdayaan Perempuan, Perlindungan Anak, Pengendalian Penduduk Dan Keluarga Berencana Kabupaten Kotawaringin Timur/ Office of Women's Empowerment, Child Protection, Population Control and Family Planning of Kotawaringin Timur Regency

4.6 KEMISKINAN POVERTY

Tabel 4.6.1 **Garis Kemiskinan, Jumlah, dan Persentase Penduduk Miskin di Kabupaten Kotawaringin Timur, 2015–2022**
Table 4.6.1 Poverty Line, Number, and Percentage of Poor People in Kotawaringin Timur Regency, 2015–2022

Tahun Year	Garis Kemiskinan (rupiah/kapita/bulan) Poverty Line (rupiah/capita/month)	Jumlah Penduduk Miskin (ribu) Number of Poor People (thousand)	Persentase Penduduk Miskin Percentage of Poor People
(1)	(2)	(3)	(4)
2015	325 234	27,26	6,42
2016	353 640	27,39	6,32
2017	381 776	27,70	6,24
2018	393 474	28,20	6,21
2019	416 777	27,38	5,90
2020	446 039	26,64	5,62
2021	467 551	27,06	5,91
2022	510 290	27,56	5,95

Sumber/Source: BPS, Survei Sosial Ekonomi Nasional Maret/BPS-Statistics Indonesia, March National Socioeconomic Survey

Tabel
Table 4.6.2

Indeks Kedalaman Kemiskinan dan Indeks Keparahan Kemiskinan di Kotawaringin Timur, 2015–2022
Poverty Gap Index and Poverty Severity Index in Kotawaringin Timur Regency, 2015–2022

Tahun Year	Indeks Kedalaman Kemiskinan <i>Poverty Gap Index</i>	Indeks Keparahan Kemiskinan <i>Poverty Severity Index</i>
(1)	(2)	(3)
2015	0,61	0,10
2016	0,80	0,18
2017	0,76	0,17
2018	0,75	0,15
2019	0,92	0,24
2020	0,87	0,16
2021	0,89	0,20
2022	1,34	0,58

Sumber/Source: BPS, Survei Sosial Ekonomi Nasional Maret/BPS-Statistics Indonesia, March National Socioeconomic Survey

Tabel 4.6.3 Indeks Pembangunan Manusia Kabupaten Kotawaringin Timur, 2011–2022
Table *Human Development Index/ HDI in Kotawaringin Timur Regency, 2011–2022*

Tahun Year	Indeks Pembangunan Manusia/IPM Human Development Index
(1)	(2)
2011	65,60
2012	66,61
2013	67,95
2014	68,45
2015	68,61
2016	69,42
2017	70,17
2018	70,56
2019	71,16
2020	71,31
2021	71,38
2022	71,67

Sumber/Source: BPS, Survei Sosial Ekonomi Nasional Maret/BPS-Statistics Indonesia, March National Socioeconomic Survey

Tabel
Table 4.6.4

Umur Harapan Hidup , Harapan Lama Sekolah dan Rata Rata Lama Sekolah Kabupaten Kotawaringin Timur, 2011–2022
Life Expectancy, Expectation Years of School and Mean Years of School in Kotawaringin Timur Regency, 2015–2022

Tahun Year	Umur Harapan Hidup <i>Life Expectancy</i>	Harapan Lama Sekolah <i>Expectation Years of School</i>	Rata-Rata Lama Sekolah <i>Mean Years of School</i>
(1)	(2)	(3)	(4)
2011	69,15	10,47	7,39
2012	69,24	10,89	7,48
2013	69,32	11,82	7,59
2014	69,41	12,04	7,69
2015	69,51	12,05	7,70
2016	69,60	12,21	7,88
2017	69,70	12,59	7,89
2018	69,75	12,68	7,90
2019	69,80	12,69	8,12
2020	69,85	12,84	8,13
2021	69,90	12,85	8,15
2022	70,15	12,86	8,16

Sumber/Source: BPS, Survei Sosial Ekonomi Nasional Maret/BPS-Statistics Indonesia, March National Socioeconomic Survey

Tabel 4.6.5 Pemasukan dan Penyaluran Beras "CBP" di Kotawaringin Timur (kg), 2022
Table *Supply and Distribution of "CBP" Rice by Subdistrict in Kotawaringin Timur Regency (kg), 2022*

Bulan Month	Pengembalian Stock Pusat Distribusi Distribution Center Stock Returns	Hasil Reposes/ Reprocessing		Bansos Beras Rice Social Assistance
		Keluar Out	Masuk In	
(1)	(2)	(3)	(4)	(5)
Januari / January	-	-	-	-
Februari / February	-	-	-	-
Maret / March	-	-	-	-
April / April	-	-	-	-
Mei / May	-	-	-	-
Juni / June	-	-	-	-
Juli / July	-	-	-	-
Agustus / August	-	-	-	-
September / September	-	-	-	-
Oktober / October	-	-	-	-
November / November	-	-	-	-
Desember / December	-	-	-	-
Kotawaringin Timur 2022	-	-	-	-
2021	7 500	-	-	325 770
2020	-	434 517	429 000	683 640

Lanjutan Tabel/*Continued Table 4.6.5*

Bulan Month	Penyaluran/ Distribution				
	KPSH	Golang	Karyawan/ PKWT	Bencana Alam	Komersial
(1)	(6)	(7)	(8)	(9)	(10)
Januari / January	74 830	43 678	480	-	70 000
Februari / February	106 000	-	-	-	39 350
Maret / March	83 500	89 965	-	-	30 650
April / April	98 500	27 158	500	-	68 400
Mei / May	36 500	85 980	990	-	33 600
Juni / June	18 700	57 600	450	-	8 000
Juli / July	28 800	90 422	390	-	-
Agustus / August	150 250	38 944	490	-	-
September / September	166 200	7 530	590	8 000	36 000
Oktober / October	130 650	79 678	490	63 604	118 124
November / November	300 520	6 562	-	-	415 450
Desember / December	436 300	68 912	1 300	-	11 390
Kotawaringin Timur 2022	1 630 750	596 429	5 680	71 604	830 964
2021	1 212 800	556 320	6 570	147 286	898 150
2020	683 640	1 896 763	859 551	6 950	2 347 360

Lanjutan Tabel/*Continued Table* 4.6.5

Bulan Month	Susut/ Hilang Lost	Stock Akhir Saldo
(1)	(11)	(12)
Januari / <i>January</i>	-	1 037 858
Februari / <i>February</i>	-	942 508
Maret / <i>March</i>	-	1 058 393
April / <i>April</i>	-	1 013 835
Mei / <i>May</i>	-	951 765
Juni / <i>June</i>	-	1 277 015
Juli / <i>July</i>	-	1 157 403
Agustus / <i>August</i>	-	987 719
September / <i>September</i>	-	849 399
Oktober / <i>October</i>	-	884 853
November / <i>November</i>	-	653 021
Desember / <i>December</i>	-	632 819
Kotawaringin Timur 2022	-	11 446 588
2021	-	13 146 721
2020	5 507	14 035 953

Sumber/*Source*: PT Bulog Kabupaten Kotawaringin Timur/*Bulog of Kotawaringin Timur Regency*

Tabel
Table 4.6.6

**Data Pemerlu Kesejahteraan Sosial di Kabupaten
Kotawaringin Timur, 2011–2022**
*Social Welfare Necessary Data in Kotawaringin Timur
Regency, 2022*

Kecamatan <i>Subdistrict</i>	Bantuan Pangan Non Tunai <i>BPNT Program</i>	Program Keluarga Harapan <i>PKH Program</i>	Disabilitas <i>Disability</i>	Lansia <i>Elderly</i>
(1)	(2)	(3)	(4)	(5)
Mentaya Hilir Selatan	1 926	942	13	18
Teluk Sampit	1 204	652	-	-
Pulau Hanaut	1 956	1 030	13	20
Mentawa Baru Ketapang	1 853	894	142	163
Seranau	1 539	746	4	9
Mentaya Hilir Utara	1 061	569	19	131
Kota Besi	1 511	796	54	89
Telawang	288	150	20	23
Baamang	1 870	945	177	135
Cempaga	1 216	645	60	6
Cempaga Hulu	800	439	92	-
Parenggean	893	365	47	7
Tualan Hulu	361	128	3	-
Mentaya Hulu	621	299	9	1
Bukit Santuai	469	243	25	24
Antang Kalang	779	336	4	-
Telaga Antang	1 073	485	1	-
Kotawaringin Timur 2022	19 420	9 664	683	626
2021	17 156	11 574	616	203

Sumber/Source: Dinas Sosial Kabupaten Kotawaringin Timur/Social Office of Kotawaringin Timur Regency

BAB 5

Pertanian, Kehutanan, Pernakan, dan Perikanan *Agriculture, Forestry, Livestock, & Fishery*

Populasi Ternak Besar dan Kecil di Kabupaten Kotawaringin Timur Tahun 2022
Livestock Population by Kind of Livestock in Kotawaringin Timur Regency in 2022

13.225

Babi
Pig



52

Domba
Sheep



4.236

Kambing
Goat



92

Kerbau
Buffalo



4.212

Sapi Potong
Beef Cattle



PENJELASAN TEKNIS

1. Pengumpulan data Statistik Pertanian (SP) diselenggarakan oleh Badan Pusat Statistik bekerja sama dengan Dinas Pertanian dan Peternakan.
2. Data pokok tanaman pangan yang dikumpulkan adalah luas panen dan produktivitas (hasil per hektar). Produksi tanaman pangan merupakan hasil perkalian antara luas panen dengan produktivitas. Jenis data tanaman pangan yang dikumpulkan mencakup padi dan palawija (jagung, kedelai, kacang tanah, ubi kayu, Dan ubi jalar). Sejak Tahun 2018, pengumpulan data luas panen padi dilakukan setiap bulan melalui kegiatan pendataan statistik pertanian tanaman pangan dengan metode kerangka sampel area (KSA), yang dilaksanakan oleh mitra statistik maupun organik BPS pada 7 hari terakhir setiap bulan. Namun, untuk luas panen tanaman palawija masih menggunakan laporan SP-Palawija dari Dinas Pertanian Kabupaten. Pengumpulan Data produktivitas tanaman pangan dilakukan melalui Survei Ubinan dengan pendekatan rumah tangga menggunakan formulir SUB-S. Periode pengumpulan data dilakukan setiap subround (empat bulanan) dengan petugas lapangan adalah mitra statistik, Koordinator Statistik Kecamatan

TECHNICAL NOTES

1. *The Agricultural Statistics Data Collection (SP) was organized by the BPS Statistics Indonesia in collaboration with Agriculture and An Agency*
2. *The basic data of food crops collected are harvested area and productivity (yield per hectare). Food Crops Production is the result of multiplication between the harvested areas with productivity. Types of food crops data collected include rice and secondary crops (maize, soybeans, peanuts, cassava, and sweet potato). Since 2018, data collection on rice harvest area has been carried out every month through statistical data collection activities for food crop agriculture using the area sample frame (KSA) method, which is carried out by BPS statistical and organic partners on the last 7 days of each month. However, for the area of harvest of palawija crops still use the SP-Palawija report from the District Agriculture Office. Food crops productivity data collection conducted through Crop Cutting Survey with the approach of household using the form SUB-S. Period of data collection is done in every sub-round (four monthly) by statistical partner, Coordinator of District Statistics (KSK) and Coordinator of Production Statistics Function. Productivity data collection conducted through*

- (KSK) dan Koordinator Fungsi Statistik Produksi. Pengumpulan data Produktivitas dilakukan melalui pengukuran langsung pada plot ubinan, berukuran 2½ m x 2½ m. Pengumpulan data produktivitas dilakukan pada waktu panen petani.
3. Pengumpulan data luas lahan pertanian baik sawah maupun bukan sawah dilakukan setiap tahun oleh KCD/Mantri Tani dengan menggunakan formulir SP Lahan. Data luas lahan sawah dan non sawah yang dilaporkan adalah kondisi akhir tahun yang berada di wilayah administrasi kecamatan mencakup lahan yang diusahakan oleh rumah tangga, perusahaan, pemerintah, dan lain-lain.
 4. Produksi padi mencakup padi sawah dan padi ladang. Data produksi padi dan palawija yang disajikan adalah dalam kualitas: gabah kering giling (padi), pipilan kering (jagung), biji kering (kedelai dan kacang tanah), dan umbi basah (ubikayu dan ubi jalar).
 5. Survei Pertanian Hortikultura (SPH) diselenggarakan oleh Badan Pusat Statistik bekerja sama dengan Direktorat Jendral Hortikultura, Kementerian Pertanian.
 6. Kuesioner yang digunakan dalam pengumpulan data SPH mencakup:
 - SPH-SBS digunakan untuk *direct measurements on crop cutting plots measuring 2,5 m X 2,5 m. The productivity data collection is conducted at the time of harvesting.*
3. *Wetland area data collection is conducted annually by KCD using the form SP-Lahan. Reported wetland area data is the conditions at the end of the year under the area of the subdistrict administration which includes land cultivated by households, firms, governments, and others.*
 4. *Production of paddy covers wetland paddy and dry land paddy. Paddy and secondary crops production data is presented in quality: milled dry unhulled (Paddy), dryshelled (maize), dry beans (soybeans and peanuts), And wet tubers (cassava and sweet potato).*
 5. *The Agricultural Survey for Horticulture (SPH) is carried out by the BPS-Statistics Indonesia in cooperation with the Directorate General of Horticulture, Ministry of Agriculture.*
 6. *The questionnaire used in the SPH data collection includes:*
 - *SPH-SBS used for data of vegetables and seasonal fruits*

- data tanaman sayuran dan buah - buahan semusim.
- SPH-BST digunakan untuk data Tanaman buah-buahan dan sayuran tahunan.
 - SPH-TBF digunakan untuk data Tanaman biofarmaka.
 - SPH-TH digunakan untuk data tanaman hias.
7. Metode yang digunakan dalam survei ini adalah metode pencacahan lengkap terhadap seluruh kecamatan di Indonesia. Hasil pencacahan tersebut dilaporkan oleh mantri tani/KCD secara rutin bulanan untuk SPH-SBS dan triwulanan untuk SPH-BST, SPH-TBF, SPH-TH.
8. Tanaman sayuran dan buah-buahan semusim :
- Tanaman sayuran semusim adalah tanaman sumber vitamin, garam mineral dan lain-lain yang dikonsumsi dari bagian tanaman yang berupa daun, bunga, buah dan umbinya, yang berumur kurang dari satu tahun.
 - Tanaman buah - buahan semusim adalah tanaman sumber vitamin, garam mineral dan lain-lain yang dikonsumsi dari bagian tanaman yang berupa buah, berumur kurang dari satu tahun, dapat berbentuk pohon/rumpun tetapi menjalar dan berbatang lunak.
9. Tanaman buah-buahan dan
- plant.*
- *SPH-BST used for data of annual fruit and vegetables plant.*
 - *SPH-TBF used for data of bioplant.*
 - *SPH-TH used for data of ornamental plant.*
7. *The method used in this survey is a complete enumeration on every Subdistrict in Indonesia. The result of enumeration reported by the agriculture field officer/ KCD monthly for the SPH-SBS and quarterly for the SPH-BST, SPH-TBF, and SPH-TH.*
8. *Seasonal vegetables and fruit plants:*
- *Seasonal vegetable plants are plants as the source of vitamins, mineral salts, and others, which are consumed in the form of the plant leaves, flowers, fruits and tubers, which the age are less than one year old.*
 - *Seasonal fruit plants are plants as a source of vitamins, mineral salts, and others, which consumed from the parts of the plants such as fruit, aged less than one year, can be a tree/clump but it creeping, and soft trunked.*
9. *Annual fruit and vegetable plants:*

sayuran tahunan :

- Tanaman buah-buahan tahunan adalah tanaman sumber vitamin, garam mineral dan lain-lain yang dikonsumsi dari bagian tanaman yang berupa buah dan merupakan tanaman tahunan.
 - Tanaman sayuran tahunan adalah tanaman sumber vitamin, garam mineral dan lain-lain yang dikonsumsi dari bagian tanaman yang berupa daun dan atau buah yang berumur lebih dari satu tahun.
10. Tanaman biofarmaka adalah tanaman yang bermanfaat untuk obat-obatan, kosmetik dan kesehatan yang dikonsumsi atau digunakan dari bagian bagian tanaman seperti daun, batang, buah, umbi (rimpang) ataupun akar.
 11. Tanaman hias adalah tanaman yang mempunyai nilai keindahan baik bentuk, warna daun, tajuk maupun bunganya, sering digunakan untuk penghias. Tanaman ini pekarangan dan sebagainya.
 12. Data yang dikumpulkan dalam SPH mencakup: data tentang luas tanam, luas panen (untuk buah - buahan tahunan adalah banyaknya tanaman yang menghasilkan), produksi, luas rusak, luas tanaman akhir dan harga jual petani.
- *Annual fruit plants are plants as a source of vitamins, mineral salts, and others, which are consumed from the plant parts such as fruit and are annual plants*
 - *Annual vegetable plants are plants as the source of vitamins, mineral salts, and others, which are consumed from the parts of the plants as the plant leaves or fruits which the age are more than one year.*
10. *Medicinal plants are plants that are useful for pharmaceuticals, cosmetics and health that are consumed or used from plant parts such as leaves, stems, fruit, tuber (rhizome) or root.*
 11. *Ornamental plants are plants that have a value of beauty either in shape, leaf color, canopy as well as its flowers, often used for decorating the yard and so forth*
 12. *Data collected in the Agricultural Survey for Horticulture (SPH) include: planting area, harvested area (for the annual fruit is the number of plants that produce), production, damage area, the final plant area, and the selling price of farmers.*

13. Luas panen adalah luas tanaman sayuran, buah buahan, biofarmaka dan tanaman hias yang yang diambil hasilnya/ dipanen pada periode pelaporan.
14. Luas panen tanaman sayuran adalah luas tanaman yang dipanen sekaligus/habis/ dibongkar dan luas tanaman yang dipanen berkali-kali (lebih dari satu kali)/belum habis.
- Tanaman yang dipanen sekaligus/habis/dibongkar adalah tanaman yang habis panen langsung dibongkar/ dicabut, terdiri dari bawang merah, bawang putih, bawang daun, kentang, kol/ kubis, kembang kol, petsai/ sawi wortel, lobak dan kacang merah.
 - Tanaman yang dipanen berkali-kali (lebih dari satu kali)/belum habis adalah tanaman yang dipanen lebih dari satu kali dan biasanya dibongkar apabila panen terakhir sudah tidak memadai lagi, terdiri dari: kacang panjang, cabe besar, cabe rawit, jamur, tomat, terung, buncis, ketimun, labu siam, kangkung, bayam, melon, semangka dan blewah
15. Produksi adalah hasil dari setiap tanaman sayuran, buah-buahan, biofarmaka dan tanaman hias yang diambil berdasarkan luas yang dipanen pada bulan/ triwulan laporan.
13. *Harvested area is the area of vegetable plants, fruits, medicinal and ornamental plants that ready for harvesting/harvested in the period of reporting*
14. *Harvested area of the vegetable plants: crops area which harvested at once/depleted/unloaded and crops area which harvested several times (more than once) /not depleted.*
- *The crops that harvested at once/depleted/unloaded is the crop that after harvested is directly unloaded/removed, consisting of scallions, garlic, onion leaf, potatoes, cabbage, cauliflower, mustard greens, carrots, radishes and red beans.*
 - *Plants that harvested many times (more than once)/ not depleted are plants that harvested more than once and usually unloaded when the last harvests are no longer adequate, consisting of: long beans, big chili, cayenne pepper, mushrooms, tomatoes, eggplant, green beans, cucumbers, squash, kale, spinach, melon, watermelon and cantaloupe.*
15. *Production is the yield according to the form of crops of vegetables, fruits, medicinal, and ornamental plants taken based on the harvested area during the reporting month/ quarter.*

16. Data Statistik Kehutanan sebagian besar merupakan data sekunder yang bersumber dari Dinas Kehutanan
 17. Kawasan hutan adalah wilayah berupa hutan, yang ditunjuk dan atau ditetapkan oleh pemerintah untuk dipertahankan keberadaannya sebagai hutan tetap. Hal ini bertujuan untuk menjamin kepastian hukum mengenai status, letak batas dan luas suatu wilayah yang sudah ditunjuk menjadi kawasan hutan tetap. Kawasan hutan Indonesia ditetapkan oleh Menteri Kehutanan dalam bentuk Surat Keputusan Menteri Kehutanan tentang Penunjukan Kawasan Hutan dan Perairan Provinsi. Penunjukan Kawasan Hutan ini disusun berdasarkan hasil pemaduserasian antara Rencana Tata Ruang Wilayah Provinsi (RTRWP) dengan Tata Guna Hutan Kesepakatan (TGHK). Penunjukan kawasan hutan mencakup pula kawasan perairan yang menjadi bagian dari Kawasan Suaka Alam (KSA) dan Kawasan Pelestarian Alam (KPA).
 18. Kawasan Suaka Alam (KSA) adalah kawasan dengan ciri khas tertentu, baik di darat maupun di perairan yang mempunyai fungsi pokok sebagai kawasan pengawetan keanekaragaman tumbuhan dan satwa serta ekosistemnya. Kawasan ini juga berfungsi sebagai wilayah sistem
16. *Forestry Statistical data is mostly the secondary data sourced from the Office of Forestry*
 17. *Forest area is a specific area of forests, or a designated and assigned by the government to retain its existence as the permanent forests. This is to ensure the legal certainty regarding the status of the forest area, where the boundaries and the area of a particular region that has been designated as the permanent forest area. The Indonesian forest region is determined by the Minister of Forestry in the form of the Minister of Forestry Decree regarding the Designation of Provincial Forest and Waters Zone. Forest Zone designation is prepared based on the results of the matching guidance between the Provincial Regional Spatial Layout Plan (RTRWP) and Forest Land Use Agreement (TGHK). The designation of the forest area also includes water areas that are part of the Nature Reserve Area (KSA) and the Nature Conservation Area (KPA).*
 18. *Sanctuary Reserve Area (KSA) is a region with certain characteristics, both on land and in waters that have a main function as an area of preserving diversity of plants and animals as well as ecosystems. The region also serves as the life supporting system.*

- penyangga kehidupan.
19. Kawasan Pelestarian Alam (KPA) adalah kawasan dengan ciri khas tertentu, baik di darat maupun di perairan yang mempunyai fungsi pokok perlindungan sistem penyangga kehidupan, pengawetan keanekaragaman jenis tumbuhan dan satwa, serta pemanfaatan secara lestari sumber daya alam hayati dan ekosistemnya.
 20. Berdasarkan Undang-Undang No. 41 Tahun 1999 tentang Kehutanan, kawasan hutan dibagi menjadi kelompok Hutan Konservasi, Hutan Lindung, dan Hutan Produksi.
 21. Hutan Konservasi adalah kawasan hutan dengan ciri khas tertentu, yang mempunyai fungsi pokok pengawetan keanekaragaman tumbuhan dan satwa serta ekosistemnya.
 22. Hutan Lindung adalah kawasan hutan yang mempunyai fungsi pokok sebagai perlindungan sistem penyangga kehidupan untuk mengatur tata air, mencegah banjir, mengendalikan erosi, mencegah intrusi air laut, dan memelihara kesuburan tanah.
 23. Hutan Konservasi terdiri dari:
 - Kawasan suaka alam berupa Cagar Alam (CA) dan Suaka Margasatwa (SM);
 - Kawasan pelestarian alam berupa Taman Nasional (TN), Taman Hutan Raya (THR), dan Taman Wisata Alam (TWA).
19. *19.Nature Conservation (KPA) is a region with certain characteristics, both on land and in waters that have a main function of protection of life supporting systems, preservation's diversity of plants and animals, and sustainable use of biological resources and ecosystem.*
 20. *In accordance to the Act on Forestry No. 41/1999, forest area is divided into a group of Conservation Forest, Protection Forest and Production Forest.*
 21. *Conservation Forest is a forest area with certain characteristics, that has the main function of preservation of plant and animal diversity as well as ecosystem.*
 22. *Protection Forest is the forest area that have a main function as protection of life supporting systems to regulate the water system, flood prevention, erosion control, preventing of sea water intrusion, and maintaining the soil fertility.*
 23. *Conservation forest is consisted of:*
 - *Sanctuary Reserve area consists of Strict Nature Reserve and Wildlife Sanctuary.*
 - *The nature conservation area of National Park (TN), Grand Forest Park (THR), and the Natural Park(TWA);*

24. Data populasi ternak bersumber dari Direktorat Jenderal Peternakan dan Kesehatan Hewan Kementerian Pertanian, sedangkan jumlah pemotongan ternak merupakan hasil Survei Laporan Pemotongan Ternak. Pengumpulan data pemotongan ternak dilakukan secara lengkap setiap triwulan di seluruh Rumah Potong Hewan (RPH) dan Tempat Pemotongan Hewan (TPH) yang ada di Indonesia.
24. *Data of domestic livestock population are obtain from the Directorate General of Livestock and Animal Health Service, while data on the number of animals slaughtered are based on the quarterly survey conducted by BPS-Statistics Indonesia.*

<https://kotimkab.bps.go.id>

ULASAN

Data pertanian yang dirilis pada Kabupaten Kotawaringin Timur dalam Angka 2023 utamanya bersumber dari Dinas Pertanian Kabupaten Kotawaringin Timur dan dari pengumpulan data BPS Kabupaten Kotawaringin Timur. Adapun data yang termuat diantaranya data luas panen berbagai komoditas seperti tanaman pangan, hortikultura, dan perkebunan.

Pada sektor tanaman pangan, hasil luas panen Kabupaten Kotawaringin Timur 2022 sebesar 22.704 Ha. Sedangkan untuk produksi padi dan padi setara beras serta nilai produksi sebesar 81.507 Ton dan 53.746 ton.

Sektor hortikultura, komoditas sayuran primadona di Kabupaten Kotawaringin Timur tahun 2022 adalah ketimun dengan banyak produksi sebesar 3.152,5 kuintal. Sedangkan untuk tanaman biofarmakan, komoditas dengan produksi terbesar adalah Lengkuas yaitu 35.125,76 kg.

Selain kedua sektor diatas, Kabupaten Kotawaringin Timur dikenal sebagai sentra perkebunan dengan penghasil kelapa sawit dan karet. Menurut data Dinas Pertanian Kabupaten Kotawaringin Timur pada tahun 2022, tercatat produksi kelapa sawit sebesar 38.106,60 ton. Hasil perkebunan terbanyak kedua adalah komoditas karet dengan produksi sebesar 21.451,84 ton.

Data perikanan di Kabupaten Kotawaringin Timur terdiri dari perikanan laut dan perikanan darat.

DESCRIPTION

The agricultural data released for Kotawaringin Timur Regency in Figures 2023 mainly comes from the Kotawaringin Timur Regency Agriculture Service and from Kotawaringin Timur Regency BPS data collection. The data contained includes data on harvested areas for various commodities such as food crops, horticulture and plantations.

In the food crop sector, the harvested area of Kotawaringin Timur Regency in 2022 is 22.704 Ha. As for the production of paddy and rice equivalent to rice and production values of 81.507 tonnes and 53.746 tonnes.

In the horticulture sector, the excellent vegetable commodity in Kotawaringin Timur Regency in 2022 is cucumber with a production volume of 3.152,5 quintals. As for biopharmaceutical plants, the commodity with the largest production was galangal, namely 35.125,76 kg.

In addition to the two sectors above, Kotawaringin Timur Regency is known as a center for plantations with palm oil and rubber producers. According to data from the Kotawaringin Timur Regency Agriculture Office in 2022, palm oil production was recorded at 38.106,60 tonnes. The second largest plantation product is rubber with a production of 21.451,84 tons.

Fishery data in Kotawaringin Timur Regency consists of marine fisheries and inland fisheries. For marine fisheries,

Untuk perikanan laut, kecamatan yang menjadi pusat nya ada 3 yaitu Kecamatan Mentaya Hilir Selatan, Kecamatan Pulau Hanaut dan Kecamatan Teluk Sampit. Pada data perikanan terlihat bahwa produksi perikanan darat terbesar Kabupaten Kotawaringin Timur ada pada jenis perairan sungai. Dalam hal ini sungai Mentaya menjadi penyumbang terbanyak dari hasil produksi perikanan sungai kabupaten ini. Secara lebih spesifik, komoditas ikan terbanyak adalah ikan patin.

there are 3 sub-districts that are the center, namely Mentaya Hilir Selatan District, Pulau Hanaut District and Teluk Sampit District. From the fishery data, it can be seen that the largest land fishery production in Kotawaringin Timur Regency is in river waters. In this case the Mentaya River is the largest contributor to the river fishery production of this district. More specifically, the largest fish commodity is catfish.

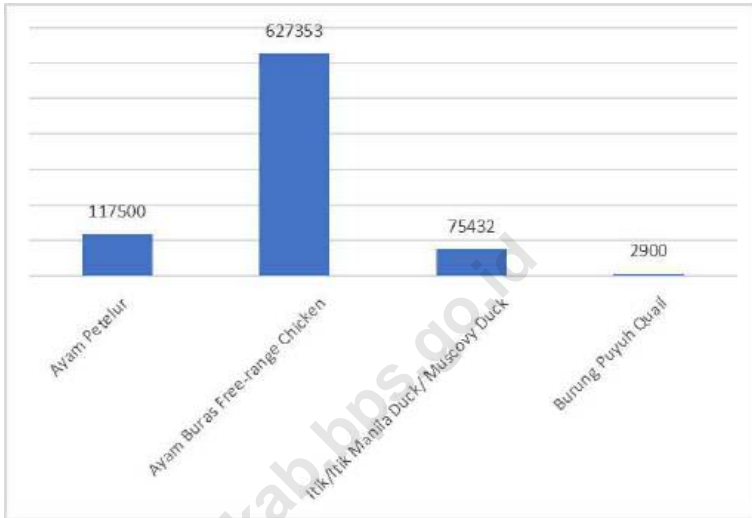
Gambar 5.1
Figures

**Rumah Tangga Perikanan Laut di Kabupaten
Kotawaringin Timur, 2022**
*Marine Fisheries Households in Kotawaringin Timur
Regency, 2022*



Sumber/Source : Dinas Perikanan Kabupaten Kotawaringin Timur/ Fisheries Service of Kotawaringin Timur Regency

Gambar 5.2 Populasi Unggas di Kabupaten Kotawaringin Timur, 2022
Figures 5.2 Poultry Population in Kotawaringin Timur Regency, 2022



Sumber/Source : Dinas Pertanian Kabupaten Kotawaringin Timur / Agriculture Departement of Kotawaringin Timur Regency

5.1 HORTIKULTURA/ HORTICULTURE

Tabel 5.1.1 **Luas Panen Tanaman Sayuran Menurut Kecamatan dan Jenis Tanaman di Kabupaten Kotawaringin Timur (ha), 2021-2022**
Harvested Area of Vegetables by Subdistrict and Kind of Plant in Kotawaringin Timur Regency (ha), 2021 -2022

Kecamatan Subdistrict	Bawang Merah Shallot		Cabai Besar Big Chili	
	2021	2022	2021	2022
(1)	(2)	(3)	(4)	(5)
Mentaya Hilir Selatan	-	-	-	-
Teluk Sampit	-	-	-	-
Pulau Hanaut	-	-	-	-
Mentawa Baru Ketapang	2	2	23	5
Seranau	2	-	-	-
Mentaya Hilir Utara	-	-	-	-
Kota Besi	-	-	17	11
Telawang	-	-	18	20
Baamang	-	-	29	31
Cempaga	-	-	-	-
Cempaga Hulu	-	-	-	-
Parenggean	-	-	1	-
Tualan Hulu	-	-	1	-
Mentaya Hulu	3	-	-	-
Bukit Santuai	-	-	-	-
Antang Kalang	-	-	-	-
Telaga Antang	-	-	12	7
Kotawaringin Timur	7	2	101	74

Lanjutan Tabel/*Continued Table* 5.1.1

Kecamatan Subdistrict	Kentang Potato		Kubis Cabbage	
	2021	2022	2021	2022
(1)	(6)	(7)	(8)	(9)
Mentaya Hilir Selatan	-	-	-	-
Teluk Sampit	-	-	-	-
Pulau Hanaut	-	-	-	-
Mentawa Baru Ketapang	-	-	3	2
Seranau	-	-	-	-
Mentaya Hilir Utara	-	-	-	-
Kota Besi	-	-	-	-
Telawang	-	-	-	-
Baamang	-	-	-	-
Cempaga	-	-	-	-
Cempaga Hulu	-	-	-	-
Parenggean	-	-	-	-
Tualan Hulu	-	-	-	-
Mentaya Hulu	-	-	-	-
Bukit Santuai	-	-	-	-
Antang Kalang	-	-	-	-
Telaga Antang	-	-	-	-
Kotawaringin Timur	-	-	3	2

Lanjutan Tabel/*Continued Table* 5.1.1

Kecamatan Subdistrict	Cabe Rawit <i>Chili/Cayenne Pepper</i>		Kacang Panjang <i>Long Beans</i>		Ketimun <i>Cucumber</i>	
	2021	2022	2021	2022	2021	2022
(1)	(10)	(11)	(12)	(13)	(14)	(15)
Mentaya Hilir Selatan	7,00	5,00	11,00	8,00	8,00	6,00
Teluk Sampit	7,00	4,00	6,00	8,00	7,00	6,00
Pulau Hanaut	2,00	1,00	-	-	-	-
Mentawa Baru Ketapang	27,00	16,00	31,00	24,00	38,00	23,00
Seranau	5,00	3,00	3,00	2,00	5,00	5,00
Mentaya Hilir Utara	6,00	1,00	-	-	-	-
Kota Besi	16,00	12,00	27,00	21,00	32,00	20,00
Telawang	14,00	13,00	19,00	18,00	15,00	16,00
Baamang	33,00	31,00	23,00	24,00	23,00	24,00
Cempaga	2,00	4,00	2,00	2,00	-	-
Cempaga Hulu	7,00	5,00	7,00	7,00	-	-
Parenggean	7,00	3,75	9,50	6,50	10,00	6,50
Tualan Hulu	5,00	2,00	1,00	6,00	3,00	7,00
Mentaya Hulu	5,00	1,50	10,00	3,00	2,00	4,00
Bukit Santuai	2,00	5,00	2,00	5,00	5,00	5,50
Antang Kalang	14,00	-	11,00	3,00	5,00	19,00
Telaga Antang	21,00	13,00	36,00	15,00	32,00	13,00
Kotawaringin Timur	180,00	120,25	198,50	152,50	185,00	155,00

Lanjutan Tabel/Continued Table 5.1.1

Kecamatan Subdistrict	Petsai Chinese Cabbage		Tomat Tomato		Bawang Putih Garlic	
	2021	2022	2021	2022	2021	2022
(1)	(16)	(17)	(18)	(19)	(20)	(21)
Mentaya Hilir Selatan	-	-	6,00	-	-	-
Teluk Sampit	-	-	-	-	-	-
Pulau Hanaut	-	-	-	-	-	-
Mentawa Baru Ketapang	12,00	9,00	28,00	20,00	-	-
Seranau	-	-	1,00	-	-	-
Mentaya Hilir Utara	-	-	2,00	-	-	-
Kota Besi	-	-	21,00	16,00	-	-
Telawang	-	-	14,00	15,00	-	-
Baamang	-	-	24,00	27,00	-	-
Cempaga	-	-	2,00	-	-	-
Cempaga Hulu	-	-	7,00	5,00	-	-
Parenggean	11,50	8,50	6,00	3,85	-	-
Tualan Hulu	-	-	3,00	6,00	-	-
Mentaya Hulu	-	-	-	-	-	-
Bukit Santuai	-	-	-	0,50	-	-
Antang Kalang	13,00	4,00	7,00	13,00	-	-
Telaga Antang	26,00	15,00	18,00	8,00	-	-
Kotawaringin Timur	62,50	36,50	139,00	114,35	-	-

Sumber/Source: BPS, Statistik Pertanian Hortikultura SPH-SBS/BPS-Statistics Indonesia, Agricultural Statistic for Horticulture SPH-SBS

Tabel
Table 5.1.2**Produksi Tanaman Sayuran Menurut Kecamatan dan Jenis Tanaman di Kabupaten Kotawaringin Timur (kuintal), 2021 - 2022**
Production of Vegetables by Subdistrict and Kind of Plant in Kotawaringin Timur Regency (quintal), 2021- 2022

Kecamatan Subdistrict	Bawang Merah Shallot		Cabai Besar Big Chili	
	2021	2022	2021	2022
(1)	(2)	(3)	(4)	(5)
Mentaya Hilir Selatan	-	-	-	-
Teluk Sampit	-	-	-	-
Pulau Hanaut	-	-	-	-
Mentawa Baru Ketapang	160	155	1 093	93
Seranau	27	-	-	-
Mentaya Hilir Utara	-	-	-	-
Kota Besi	-	-	670	24
Telawang	-	-	-	199
Baamang	-	-	287	513
Cempaga	-	-	-	-
Cempaga Hulu	-	-	-	-
Parenggean	-	-	12	-
Tualan Hulu	-	-	78	-
Mentaya Hulu	42.3	-	-	-
Bukit Santuai	-	-	-	-
Antang Kalang	-	-	-	-
Telaga Antang	-	-	93	25
Kotawaringin Timur	229.3	155	2 233	854

Lanjutan Tabel/*Continued Table* 5.1.1

Kecamatan Subdistrict	Kentang Potato		Kubis Cabbage	
	2021	2022	2021	2022
(1)	(6)	(7)	(8)	(9)
Mentaya Hilir Selatan	-	-	-	-
Teluk Sampit	-	-	-	-
Pulau Hanaut	-	-	-	-
Mentawa Baru Ketapang	-	-	277	210
Seranau	-	-	-	-
Mentaya Hilir Utara	-	-	-	-
Kota Besi	-	-	-	-
Telawang	-	-	-	-
Baamang	-	-	-	-
Cempaga	-	-	-	-
Cempaga Hulu	-	-	-	-
Parenggean	-	-	-	-
Tualan Hulu	-	-	-	-
Mentaya Hulu	-	-	-	-
Bukit Santuai	-	-	-	-
Antang Kalang	-	-	-	-
Telaga Antang	-	-	-	-
Kotawaringin Timur	-	-	277	210

Lanjutan Tabel/*Continued Table* 5.1.1

Kecamatan Subdistrict	Cabe Rawit <i>Chili/Cayenne Pepper</i>		Kacang Panjang <i>Long Beans</i>		Ketimun <i>Cucumber</i>	
	2021	2022	2021	2022	2021	2022
(1)	(10)	(11)	(12)	(13)	(14)	(15)
Mentaya Hilir Selatan	25,0	20,0	73,0	58,0	86,0	39,0
Teluk Sampit	43,0	29,0	44,0	76,0	85,0	49,0
Pulau Hanaut	4,0	2,0	-	-	-	-
Mentawa Baru Ketapang	946,0	145,0	1 587,0	1091,0	2 828,	1483,0
Seranau	136,0	-	84,0	-	180,0	-
Mentaya Hilir Utara	25,0	2,0	-	-	-	-
Kota Besi	58,0	26,0	56,0	44,0	48,0	27,0
Telawang	95,0	104,0	233,0	229,0	252,0	400,0
Baamang	515,0	374,0	709,0	684,0	708,0	538,0
Cempaga	11,0	25,0	21,0	13,0	-	-
Cempaga Hulu	66,0	40,0	87,0	52,0	-	-
Parenggean	57,5	69,0	213,0	100,5	253,0	249,5
Tualan Hulu	18,0	4,0	14,0	14,0	29,0	16,0
Mentaya Hulu	17,0	5,0	63,0	17,0	25,0	39,0
Bukit Santuai	5,0	10,0	7,0	12,0	15,8	11,0
Antang Kalang	79,0	-	39,0	41,0	21,0	238,0
Telaga Antang	74,0	33,0	137,0	70,0	159,0	63,0
Kotawaringin Timur	2 174,5	888,0	3 367,0	2 501,5	4 689,8	3152,5

Lanjutan Tabel/Continued Table 5.1.1

Kecamatan Subdistrict	Petsai Chinese Cabbage		Tomat Tomato		Bawang Putih Garlic	
	2021	2022	2021	2022	2021	2022
(1)	(16)	(17)	(18)	(19)	(20)	(21)
Mentaya Hilir Selatan	-	-	37,0	-	-	-
Teluk Sampit	-	-	-	-	-	-
Pulau Hanaut	-	-	-	-	-	-
Mentawa Baru Ketapang	409	576	1 451,0	768,0	-	-
Seranau	-	-	22,0	-	-	-
Mentaya Hilir Utara	-	-	12,0	-	-	-
Kota Besi	-	-	29,0	111,0	-	-
Telawang	-	-	138,0	144,0	-	-
Baamang	-	-	686,0	680,0	-	-
Cempaga	-	-	9,0	-	-	-
Cempaga Hulu	-	-	74,0	51,0	-	-
Parenggean	311	212	158,0	136,0	-	-
Tualan Hulu	-	-	7,0	12,0	-	-
Mentaya Hulu	-	-	-	-	-	-
Bukit Santuai	-	-	-	0,7	-	-
Antang Kalang	48	44	34,0	187,0	-	-
Telaga Antang	98	27	64,0	14,0	-	-
Kotawaringin Timur	866	859	2 721,0	2 103,7	-	-

Sumber/Source: BPS, Statistik Pertanian Hortikultura SPH-SBS/BPS-Statistics Indonesia, Agricultural Statistic for Horticulture SPH-SBS

Tabel
Table 5.1.3

Luas Panen Tanaman Sayuran dan Buah-Buahan Semusim Menurut Jenis Tanaman (ha), 2019 - 2022
Harvested Area of Seasonal Vegetables and Fruits by Kind of Plant (ha), 2019 - 2022

Jenis Tanaman/Kind of Plants	Satuan Unit	2019	2020	2021	2022
(1)		(2)	(3)	(4)	(5)
Sayuran/Vegetables:					
Bawang Daun/ <i>Scallion</i>	ha/ ha	72	91	147,50	126,60
Bawang Merah/ <i>Shallots</i>	ha/ ha	14	3	7,00	2,00
Bawang Putih/ <i>Garlic</i>	ha/ ha	-	-	-	-
Bayam/ <i>Spinach</i>	ha/ ha	56	61	92,75	70,05
Buncis/ <i>String Bean</i>	ha/ ha	2	-	-	-
Cabai Besar/TW/Teropong/ <i>Chili/Big Chili</i>	ha/ ha	69	84	86,00	66,60
Cabai Keriting/ <i>Curly Chili</i>	ha/ ha	87	108	101,00	74,00
Cabai Rawit/ <i>Chili/Cayenne Pepper</i>	ha/ ha	194	210	180,00	120,25
Jamur/ <i>Mushrooms</i>	m2/ m2	-	-	9,00	7,00
Kacang Merah/ <i>Red Beans</i>	ha/ ha	-	-	-	-
Kacang Panjang/ <i>Long Beans</i>	ha/ ha	190	211	198,50	152,50
Kangkung/ <i>Water Spinach</i>	ha/ ha	100	86	115,25	99,85
Kembang Kol/ <i>Cauliflower</i>	ha/ ha	4	9	9,00	8,00
Kentang/ <i>Potato</i>	ha/ ha	-	-	-	-

Lanjutan Tabel/Continued Table 5.1.3

Jenis Tanaman/Kind of Plants	Satuan Unit	2019	2020	2021	2022
(1)		(2)	(3)	(4)	(5)
Ketimun/Cucumber	ha/ ha	157	182	185,00	155,00
Kubis/Cabbage	ha/ ha	1	-	3,00	2,00
Labu Siam/Chayote	ha/ ha	13	9	11,00	9,00
Lobak/Radish	ha/ ha	-	-	-	-
Petsai/Chinese Cabbage/Mustard Green	ha/ ha	38	55	62,50	36,50
Terung/Eggplant	ha/ ha	155	186	159,00	149,25
Tomat/Tomato	ha/ ha	98	131	139,00	114,35
Wortel/Carrot	ha/ ha	-	-	2,00	-
Buah–buahan/Fruits:					
Blewah/Blewah	ha/ ha	2	-	-	-
Melon/Melon	ha/ ha	19	26	30,00	22,50
Semangka/Watermelon	ha/ ha	59	91	109,00	92,00

Sumber/Source: BPS, Statistik Pertanian Hortikultura SPH-SBS/BPS-Statistics Indonesia, Agricultural Statistic for Horticulture SPH-SBS

Tabel
Table 5.1.4

**Produksi Tanaman Sayuran dan Buah-Buahan Semusim
Menurut Jenis Tanaman, 2019 - 2022**
*Production of Seasonal Vegetables and Fruits by Kind of
Plant, 2019 - 2022*

Jenis Tanaman/Kind of Plants	Satuan Unit	2019	2020	2021	2022
(1)		(2)	(3)	(4)	(5)
Sayuran/Vegetables:					
Bawang Daun/Scallion	kw/ qui	1 321	2 649	2 231,0	2 085,5
Bawang Merah/Shallots	kw/ qui	298	228	229,3	155,0
Bawang Putih/Garlic	kw/ qui	-	-	-	-
Bayam/Spinach	kw/ qui	1 147	1 642	1 250,0	1 254,6
Buncis/String Bean	kw/ qui	1 145	1 748	1 385,0	961,5
Cabai Besar/TW/Teropong/Chili/Big Chili	kw/ qui	1 836	3 034	2 088,0	854,0
Cabai Rawit/Chili/Cayenne Pepper	kw/ qui	4 056	6 284	2 174,5	888,0
Jamur/Mushrooms	kg/ kg	-	-	9,0	7,0
Kacang Merah/Red Beans	kw/ qui	-	-	-	-
Kacang Panjang/Long Beans	kw/ qui	4 593	7 288	3 367,0	2 501,5
Kangkung/Water Spinach	kw/ qui	1 709	2 940	1 854,0	1 687,2
Kembang Kol/Cauliflower	kw/ qui	126	694	540,0	494,0
Kentang/Potato	kw/ qui	-	-	-	-

Lanjutan Tabel/*Continued Table 5.1.4*

Jenis Tanaman/Kind of Plants	Satuan Unit	2019	2020	2021	2022
(1)		(2)	(3)	(4)	(5)
Ketimun/ <i>Cucumber</i>	kw/ qui	4 660	7 475	4 689,8	3 152,5
Kubis/ <i>Cabbage</i>	kw/ qui	13	-	277,0	210,0
Labu Siam/ <i>Chayote</i>	kw/ qui	907	120	55,0	41,0
Lobak/ <i>Radish</i>	kw/ qui	-	-	-	-
Petsai/ <i>Chinese Cabbage/Mustard Green</i>	kw/ qui	520	891	866,0	859,0
Terung/ <i>Eggplant</i>	kw/ qui	4 968	7 369	3 230,5	2 341,0
Tomat/ <i>Tomato</i>	kw/ qui	2 314	7 055	2 721,0	2 103,7
Wortel/ <i>Carrot</i>	kw/ qui	-	-	10,0	-
Buah-buahan/Fruits:					
Blewah/ <i>Blewah</i>	kw/ qui	91	-	-	-
Melon/ <i>Melon</i>	kw/ qui	1 427	2 682	2 452,0	1 402,0
Semangka/ <i>Watermelon</i>	kw/ qui	3 758	5 572	4 817,0	3 845,0

Sumber/*Source*: BPS, Statistik Pertanian Hortikultura SPH-SBS/BPS-Statistics Indonesia, *Agricultural Statistic for Horticulture SPH-SBS*

Tabel
Table 5.1.5

Luas Panen Tanaman Biofarmaka Menurut Kecamatan dan Jenis Tanaman di Kabupaten Kotawaringin Timur (m²), 2021 -2022
Harvested Area of Medicinal Plants by Subdistrict and Kind of Plant in Kotawaringin Timur Regency (m²), 2021-2022

Kecamatan Subdistrict	Jahe Ginger (m ² /m ²)		Laos/Lengkuas Galanga (m ² /m ²)		Lempuyang Zingiber Aromaticum (m ² /m ²)	
	2021	2022	2021	2022	2021	2022
(1)	(2)	(3)	(4)	(5)	(6)	(7)
Mentaya Hilir Selatan	1 100	920	465	-	-	-
Teluk Sampit	35 250	-	-	-	19 075	-
Pulau Hanaut	-	-	-	-	-	-
Mentawa Baru Ketapang	12 900	13 000	5 500	2 400	100	-
Seranau	13 287	11 379	11 190	17 740	-	-
Mentaya Hilir Utara	2 400	1 000	1 000	700	-	-
Kota Besi	15	20	29	18	-	-
Telawang	-	-	-	-	-	-
Baamang	12 000	18 000	9 500	12 500	-	-
Cempaga	3 920	1 275	546	225	-	-
Cempaga Hulu	280	350	110	300	-	-
Parenggean	725	155	190	181	-	-
Tualan Hulu	242	-	7	-	-	-
Mentaya Hulu	-	-	-	-	-	-
Bukit Santuai	-	31	-	27	-	-
Antang Kalang	-	-	-	-	-	-
Telaga Antang	9 813	7 703	8 505	6 315	-	-
Kotawaringin Timur	91 932	53 833	37 042	40 406	19 175	-

Lanjutan Tabel/Continued Table 5.1.5

Kecamatan Subdistrict	Kencur East Indian Galangal (m ² /m ²)		Kunyit Turmeric (m ² /m ²)		Temuireng Black Turmeric (m ² /m ²)	
	2021	2022	2021	2022	2021	2022
(1)	(8)	(9)	(10)	(11)	(12)	(13)
Mentaya Hilir Selatan	-	-	675	675	214	289
Teluk Sampit	21 700	-	27 550	-	-	-
Pulau Hanaut	-	-	-	-	-	-
Mentawa Baru Ketapang	5 700	1 810	2 910	1 700	-	-
Seranau	3 436	3 533	2 815	8 616	-	-
Mentaya Hilir Utara	650	600	1 100	700	-	-
Kota Besi	15	12	26	19	-	-
Telawang	-	-	-	-	-	-
Baamang	6 500	9 000	7 500	10 000	-	-
Cempaga	40	14	95	50	140	-
Cempaga Hulu	270	225	330	400	-	-
Parenggean	-	-	107	37	-	-
Tualan Hulu	3	-	5	-	-	-
Mentaya Hulu	-	-	-	-	-	-
Bukit Santuai	-	16	-	46	-	-
Antang Kalang	-	-	-	-	-	-
Telaga Antang	3 802	2 852	6 177	4 997	-	-
Kotawaringin Timur	42 116	18 062	49 290	27 240	354	289

Lanjutan Tabel/*Continued Table 5.1.5*

Kecamatan Subdistrict	Lidah Buaya/ <i>Aloevera</i> (m ² /m ²)		Mahkota Dewa/ <i>Phaleria Macrocarpa</i> (pohon/ tree)		Mengkudu/Pace/ <i>Indian Mulberry</i> (pohon/ tree)	
	2021	2022	2021	2022	2021	2022
(1)	(8)	(9)	(10)	(11)	(12)	(13)
Mentaya Hilir Selatan	-	-	-	-	26	38
Teluk Sampit	-	-	-	-	617	617
Pulau Hanaut	-	-	-	-	-	-
Mentawa Baru Ketapang	10	-	-	-	200	400
Seranau	-	-	-	-	-	-
Mentaya Hilir Utara	-	-	-	-	-	-
Kota Besi	-	-	-	-	-	-
Telawang	-	-	-	-	-	-
Baamang	-	-	-	-	-	-
Cempaga	-	-	-	-	20	8
Cempaga Hulu	-	-	-	-	70	60
Parenggean	-	-	-	-	-	-
Tualan Hulu	-	-	-	-	-	-
Mentaya Hulu	-	-	-	-	-	-
Bukit Santuai	-	-	-	-	-	37
Antang Kalang	-	-	-	-	-	-
Telaga Antang	102	110	128	111	192	152
Kotawaringin Timur	112	110	128	111	1 125	1 312

Lanjutan Tabel/Continued Table 5.1.5

Kecamatan Subdistrict	Temulawak/ Java Turmeric (m ² /m ²)		Jeruk Nipis/ Lime (pohon/ tree)		Serai/Lemongrass (m ² /m ²)	
	2021	2022	2021	2022	2021	2022
(1)	(8)	(9)	(10)	(11)	(12)	(13)
Mentaya Hilir Selatan	127	147	-	-	-	-
Teluk Sampit	-	-	-	-	-	-
Pulau Hanaut	-	-	-	-	-	-
Mentawa Baru Ketapang	30	-	1 200	500	5 400	2 310
Seranau	-	-	217	-	3 272	21 059
Mentaya Hilir Utara	-	-	-	165	1 300	1 800
Kota Besi	-	-	-	-	-	-
Telawang	-	-	-	-	-	-
Baamang	-	-	125	125	-	-
Cempaga	-	-	81	22	25	15
Cempaga Hulu	130	190	-	-	-	-
Parenggean	-	-	33	32	40	65
Tualan Hulu	-	-	-	-	1	-
Mentaya Hulu	-	-	-	-	-	-
Bukit Santuai	-	-	-	56	-	18
Antang Kalang	-	-	-	-	-	-
Telaga Antang	422	379	1 405	1 425	457	389
Kotawaringin Timur	709	716	3 061	2 325	10 495	25 656

Catatan/Note: Angka 2022 adalah Angka Sementara

Sumber/Source: BPS, Statistik Pertanian Hortikultura SPH-TBF/BPS-Statistics Indonesia, Agricultural Statistic for Horticulture SPH-TBF

Tabel
Table 5.1.6

Produksi Tanaman Biofarmaka Menurut Kecamatan dan Jenis Tanaman di Kabupaten Kotawaringin Timur (kg), 2021 -2022

Production of Medicinal Plants by Subdistrict and Kind of Plant in Kotawaringin Timur Regency (kg), 2021-2022

Kecamatan Subdistrict	Jahe/Ginger (kg/kg)		Laos/Lengkuas/ Galanga (kg/kg)		Lempuyang/ Zingiber Aromaticum (kg/kg)	
	2021	2022	2021	2022	2021	2022
(1)	(2)	(3)	(4)	(5)	(6)	(7)
Mentaya Hilir Selatan	1 007	290	435	-	-	-
Teluk Sampit	8 470	-	-	-	19 075	-
Pulau Hanaut	-	-	-	-	-	-
Mentawa Baru Ketapang	10 670	8 400	6 820	1 650	110	-
Seranau	19 702	16 873	25 612	33 618	-	-
Mentaya Hilir Utara	6 500	3 600	4 200	2 200	-	-
Kota Besi	15	132	32	128	-	-
Telawang	-	-	-	-	-	-
Baamang	64 000	86 000	97 500	116 500	-	-
Cempaga	7 947	4 725	3 619	1 138	-	-
Cempaga Hulu	750	1 025	220	930	-	-
Parenggean	580	53	348	180	-	-
Tualan Hulu	242	-	4	-	-	-
Mentaya Hulu	-	-	-	-	-	-
Bukit Santuai	-	730	-	243	-	-
Antang Kalang	-	-	-	-	-	-
Telaga Antang	7 799	2 710	6 273	4 560	-	-
Kotawaringin Timur	127 682	124 538	145 063	161 147	19 185	-

Lanjutan Tabel/Continued Table 5.1.6

Kecamatan Subdistrict	Kencur/ East Indian Galangal (kg/ kg)		Kunyit/ Turmeric (kg/ kg)		Temuireng/ Black Turmeric (kg/ kg)	
	2021	2022	2021	2022	2021	2022
(1)	(8)	(9)	(10)	(11)	(12)	(13)
Mentaya Hilir Selatan	-	-	672	340	225	181
Teluk Sampit	7 400	-	12 000	-	-	-
Pulau Hanaut	-	-	-	-	-	-
Mentawa Baru Ketapang	3 800	744	5 030	1 190	-	-
Seranau	4 365	5 162	4 661	12 752	-	-
Mentaya Hilir Utara	1 650	1 500	3 600	2 100	-	-
Kota Besi	20	69	32	111	-	-
Telawang	0	-	-	-	-	-
Baamang	6 230	25 000	40 000	48 000	-	-
Cempaga	135	28	650	225	-	-
Cempaga Hulu	405	413	598	875	290	-
Parenggean	-	-	61	27	-	-
Tualan Hulu	3	-	5	-	-	-
Mentaya Hulu	-	-	-	-	-	-
Bukit Santuai	-	307	-	710	-	-
Antang Kalang	-	-	-	-	-	-
Telaga Antang	2 335	1 740	5 625	3 960	-	-
Kotawaringin Timur	26 343	34 963	72 934	70 290	515	181

Lanjutan Tabel/*Continued Table* 5.1.6

Kecamatan Subdistrict	Lidah Buaya/ <i>Aloevera</i> (kg/ kg)		Mahkota Dewa/ <i>Phaleria Macrocarpa</i> (kg/ kg)		Mengkudu/Pace/ <i>Indian Mulberry</i> (kg/ kg)	
	2021	2022	2021	2022	2021	2022
(1)	(8)	(9)	(10)	(11)	(12)	(13)
Mentaya Hilir Selatan	-	-	-	-	68	48
Teluk Sampit	-	-	-	-	46 041	22 212
Pulau Hanaut	-	-	-	-	-	-
Mentawa Baru Ketapang	90	-	-	-	470	900
Seranau	-	-	-	-	-	-
Mentaya Hilir Utara	-	-	-	-	-	-
Kota Besi	-	-	-	-	-	-
Telawang	-	-	-	-	-	-
Baamang	-	-	-	-	-	-
Cempaga	-	-	-	-	83	8
Cempaga Hulu	-	-	-	-	135	120
Parenggean	-	-	-	-	-	-
Tualan Hulu	-	-	-	-	-	-
Mentaya Hulu	-	-	-	-	-	-
Bukit Santuai	-	-	-	-	-	560
Antang Kalang	-	-	-	-	-	-
Telaga Antang	324	82	2 994	2 060	184	66
Kotawaringin Timur	414	82	2 994	2 060	46 981	23 914

Lanjutan Tabel/Continued Table 5.1.6

Kecamatan Subdistrict	Temulawak/ Java Turmeric (kg/ kg)		Jeruk Nipis/ Lime (kg/ kg)		Serai/Lemongrass (kg/ kg)	
	2021	2022	2021	2022	2021	2022
(1)	(8)	(9)	(10)	(11)	(12)	(13)
Mentaya Hilir Selatan	110	107	-	-	-	-
Teluk Sampit	-	-	-	-	-	-
Pulau Hanaut	-	-	-	-	-	-
Mentawa Baru Ketapang	240	-	18 500	3 525	16 200	7 100
Seranau	-	-	2 604	-	9 820	63 177
Mentaya Hilir Utara	-	-	-	1 075	3 900	5 700
Kota Besi	-	-	-	-	-	-
Telawang	-	-	-	-	-	-
Baamang	-	-	1 605	1 375	-	-
Cempaga	-	-	1 000	390	180	171
Cempaga Hulu	260	638	-	-	-	-
Parenggean	-	-	959	160	260	240
Tualan Hulu	-	-	-	-	3	-
Mentaya Hulu	-	-	-	-	-	-
Bukit Santuai	-	-	-	280	-	336
Antang Kalang	-	-	-	-	-	-
Telaga Antang	618	483	19 500	10 910	2 945	2 006
Kotawaringin Timur	1 228	1 228	44 168	17 715	33 308	78 730

Catatan/Note: Angka 2022 adalah Angka Sementara

Sumber/Source: BPS, Statistik Pertanian Hortikultura SPH-TBF/BPS-Statistics Indonesia, Agricultural Statistic for Horticulture SPH-TBF

Tabel
Table 5.1.7

Luas Panen Tanaman Biofarmaka Menurut Jenis Tanaman di Kabupaten Kotawaringin Timur (m²), 2019–2022
Harvested Area of Medicinal Plants by Kind of Plant in Kotawaringin Timur Regency (m²), 2019–2022

Jenis Tanaman Kind of Plants	Satuan Unit	2019	2020	2021	2022
(1)	(2)	(3)	(4)	(5)	(6)
Jahe/ <i>Ginger</i>	m2	58 096	111 951	91 932	53 833
Kapulaga/ <i>Java Cardamom</i>	m2	-	-	-	-
Keji Beling/ <i>Verbenaceae</i>	m2	65	200
Kencur/ <i>East Indian Galangal</i>	m2	35 923	59 590	42 116	18 062
Kunyit/ <i>Turmeric</i>	m2	40 450	73 979	49 290	27 240
Laos/Lengkuas/ <i>Galanga</i>	m2	43 592	163 766	37 042	40 406
Lempuyang/ <i>Zingiber Aromaticum</i>	m2	2 630	400	19 175	-
Lidah Buaya/ <i>Aloevera</i>	m2	110	-	112	110
Mahkota Dewa/ <i>Phaleria Macrocarpa</i>	pohon/ tree	266	-	128	111
Mengkudu/Pace/ <i>Indian Mulberry</i>	pohon/ tree	1 353	2 717	1 125	1 312
Sambiloto/ <i>King of Bitter</i>	m2	20	-	-	-
Temuireng/ <i>Black Turmeric</i>	m2	14 797	18 709	354	289
Temukunci/ <i>Chinese Keys</i>	m2	20	-	-	-
Temulawak/ <i>Java Turmeric</i>	m2	2 332	20 181	709	716
Jeruk Nipis/ <i>Lime</i>	pohon/ tree	3 061	2 325
Serai/ <i>Lemongrass</i>	m2	10 495	25 656

Catatan/Note: Angka 2022 adalah Angka Sementara

Sumber/Source: BPS, Statistik Pertanian Hortikultura SPH-TBF/BPS-Statistics Indonesia, Agricultural Statistic for Horticulture SPH-TBF

Tabel
Table 5.1.8

**Produksi Tanaman Biofarmaka Menurut Jenis Tanaman di
Kabupaten Kotawaringin Timur (kg), 2019–2022**
**Production of Medicinal Plants by Kind of Plant in
Kotawaringin Timur Regency (kg),2019–2022**

Jenis Tanaman Kind of Plants	2019	2020	2021	2022 ^x
(1)	(2)	(3)	(4)	(5)
Jahe/ Ginger	63 381	161 937	127 682	124 538
Kapulaga/ <i>Java Cardamom</i>	-	-	-	-
Keji Beling/ <i>Verbenaceae</i>	25	84
Kencur/ <i>East Indian Galangal</i>	41 070	86 474	26 343	34 963
Kunyit/ <i>Turmeric</i>	51 718	115 209	72 934	70 290
Laos/Lengkuas/ <i>Galanga</i>	109 789	392 689	145 063	161 147
Lempuyang/ <i>Zingiber Aromaticum</i>	3 340	611	19 185	-
Lidah Buaya/ <i>Aloevera</i>	189	-	414	82
Mahkota Dewa/ <i>Phaleria Macrocarpa</i>	3 200	-	2 994	2 060
Mengkudu/Pace/ <i>Indian Mulberry</i>	55 899	69 107	46 981	23 914
Sambiloto/ <i>King of Bitter</i>	7	-	-	-
Temuireng/ <i>Black Turmeric</i>	44 092	19 259	515	181
Temukunci/ <i>Chinese Keys</i>	10	-	-	-
Temulawak/ <i>Java Turmeric</i>	4 253	58 447	1 228	1 228
Jeruk Nipis/ <i>Lime</i>	44 168	17 715
Serai/ <i>Lemongrass</i>	33 308	78 730

Catatan/Note: Angka 2022 adalah Angka Sementara

Sumber/Source: BPS, Statistik Pertanian Hortikultura SPH-TBF/BPS-Statistics Indonesia, Agricultural Statistic for Horticulture SPH-TBF

Tabel
Table 5.1.9

Luas Panen Tanaman Hias Menurut Kecamatan dan Jenis Tanaman di Kabupaten Kotawaringin Timur (m²), 2021 dan 2022
Harvested Area of Ornamental Plants by Subdistrict and Kind of Plant in Kotawaringin Timur Regency (m²), 2021 and 2022

Kecamatan Subdistrict	Angrek Pot/Orchid		Anggrek Potong/ Cut Orchid	
	2021	2022	2021	2022
(1)	(2)	(3)	(4)	(5)
Mentaya Hilir Selatan	-	-	-	-
Teluk Sampit	-	-	-	-
Pulau Hanaut	-	-	-	-
Mentawa Baru Ketapang	-	-	-	-
Seranau	-	-	-	-
Mentaya Hilir Utara	-	-	-	-
Kota Besi	-	-	-	-
Telawang	-	-	-	-
Baamang	-	-	-	-
Cempaga	-	-	-	-
Cempaga Hulu	-	-	-	-
Parenggean	-	-	-	-
Tualan Hulu	-	-	-	-
Mentaya Hulu	-	-	-	-
Bukit Santuai	-	-	-	-
Antang Kalang	-	-	-	-
Telaga Antang	-	-	-	-
Kotawaringin Timur	-	-	-	-

Lanjutan Tabel/Continued Table 5.1.9

Kecamatan Subdistrict	Krisan/ Chrysantemum		Mawar/Rose		Sedap Malam/ Tuberose tangkai/ stalks	
	2021	2022	2021	2022	2021	2022
(1)	(6)	(7)	(8)	(9)	(10)	(11)
Mentaya Hilir Selatan	-	-	-	-	-	-
Teluk Sampit	-	-	-	-	-	-
Pulau Hanaut	-	-	-	-	-	-
Mentawa Baru Ketapang	-	-	-	-	-	-
Seranau	-	-	-	-	-	-
Mentaya Hilir Utara	-	-	-	-	-	-
Kota Besi	-	-	-	-	-	-
Telawang	-	-	-	-	-	-
Baamang	-	-	-	-	-	-
Cempaga	-	-	-	-	-	-
Cempaga Hulu	-	-	-	-	-	-
Parenggean	-	-	-	-	-	-
Tualan Hulu	-	-	-	-	-	-
Mentaya Hulu	-	-	-	-	-	-
Bukit Santuai	-	-	-	-	-	-
Antang Kalang	-	-	-	-	-	-
Telaga Antang	-	-	-	-	-	-
Kotawaringin Timur	-	-	-	-	-	-

Catatan/Note: Angka 2022 adalah Angka Sementara

Sumber/Source: BPS, Statistik Pertanian Hortikultura SPH-TH/BPS-Statistics Indonesia, Agricultural Statistik for Horticulture SPH-TH

Tabel
Table 5.1.10

Produksi Tanaman Hias Menurut Kecamatan dan Jenis Tanaman di Kabupaten Kotawaringin Timur, 2021 dan 2022
Production of Ornamental Plants by Subdistrict and Kind of Plant in Kotawaringin Timur Regency, 2021 and 2022

Kecamatan Subdistrict	Angrek Pot/Orchid pohon/ tree		Anggrek Potong/Orchid tangkai/ stalks	
	2021	2022	2021	2022
(1)	(2)	(3)	(4)	(5)
Mentaya Hilir Selatan	-	-	-	-
Teluk Sampit	-	-	-	-
Pulau Hanaut	-	-	-	-
Mentawa Baru Ketapang	-	-	-	-
Seranau	-	-	-	-
Mentaya Hilir Utara	-	-	-	-
Kota Besi	-	-	-	-
Telawang	-	-	-	-
Baamang	-	-	-	-
Cempaga	-	-	-	-
Cempaga Hulu	-	-	-	-
Parenggean	-	-	-	-
Tualan Hulu	-	-	-	-
Mentaya Hulu	-	-	-	-
Bukit Santuai	-	-	-	-
Antang Kalang	-	-	-	-
Telaga Antang	-	-	-	-
Kotawaringin Timur	-	-	-	-

Lanjutan Tabel/*Continued Table* 5.1.10

Kecamatan Subdistrict	Krisan/ Chrysantemum tangkai/ stalks		Mawar/Rose tangkai/ stalks		Sedap Malam/ Tuberose tangkai/ stalks	
	2021	2022	2021	2022	2021	2022
(1)	(6)	(7)	(8)	(9)	(10)	(11)
Mentaya Hilir Selatan	-	-	-	-	-	-
Teluk Sampit	-	-	-	-	-	-
Pulau Hanaut	-	-	-	-	-	-
Mentawa Baru Ketapang	-	-	-	-	-	-
Seranau	-	-	-	-	-	-
Mentaya Hilir Utara	-	-	-	-	-	-
Kota Besi	-	-	-	-	-	-
Telawang	-	-	-	-	-	-
Baamang	-	-	-	-	-	-
Cempaga	-	-	-	-	-	-
Cempaga Hulu	-	-	-	-	-	-
Parenggean	-	-	-	-	-	-
Tualan Hulu	-	-	-	-	-	-
Mentaya Hulu	-	-	-	-	-	-
Bukit Santuai	-	-	-	-	-	-
Antang Kalang	-	-	-	-	-	-
Telaga Antang	-	-	-	-	-	-
Kotawaringin Timur	-	-	-	-	-	-

Catatan/Note: Angka 2022 adalah Angka Sementara

Sumber/Source: BPS, Statistik Pertanian Hortikultura SPH-TH/BPS-Statistics Indonesia, *Agricultural Statistik for Horticulture SPH-TH*

Tabel
Table 5.1.11

**Luas Panen Tanaman Hias Menurut Jenis Tanaman di
Kabupaten Kotawaringin Timur, 2019–2022**
*Harvested Area of Ornamental Plants by Kind of Plant in
Kotawaringin Timur Regency, 2019–2022*

Jenis Tanaman <i>Kind of Plants</i>	Satuan <i>Unit</i>	2019	2020	2021	2022
(1)	(2)	(3)	(4)	(5)	(6)
Anthurium Bunga/ <i>Flamingo Lily Flower</i>	m2	275	10	-	-
Anthurium Daun/ <i>Anthurium</i>	m2	60	-
Balaceng/ <i>Dieffenbacia</i>	m2	-	-
Dracaena/ <i>Dracaena</i>	m2	41	-	-	-
Euphorbia/ <i>Euphorbia</i>	m2	40	-
Hanjuang/ <i>Cordyline</i>	m2	20	-	-	-
Herbras/ <i>Gerbera</i>	m2	-	-	-	-
Kamboja Jepang/ <i>Adenium</i>	m2	60	-
Keladi Hias/ <i>Caladium</i>	m2	-	-
Krisan/ <i>Chrysantemum</i>	m2	-	-	-	-
Mawar/ <i>Rose</i>	m2	355	5	-	-
Melati/ <i>Jasmine</i>	m2	115	10	-	-
Monstera/ <i>Monstera</i>	m2	-	-
Pakis/ <i>Leather Leaf Fern</i>	m2	70	-	-	-
Palem/ <i>Palm</i>	pohon/ tree	-	-	-	-
Pedang-Pedangan/ <i>Sansevieria</i>	m2	50	-	-	-
Philodendron/ <i>Philodendron</i>	m2	-	-	-	-
Pisang-Pisangan/ <i>Heliconia</i>	m2	50	-	-	-

Lanjutan Tabel/*Continued Table* 5.1.11

Jenis Tanaman <i>Kind of Plants</i>	Satuan <i>Unit</i>	2019	2020	2021	2022
(1)	(2)	(3)	(4)	(5)	(6)
Sedap Malam/ <i>Tuberose</i>	m2	-	-	-	-
Soka/ <i>Ixora</i>	m2	100	-	-	-
Sri Rejeki/ <i>Aglaonema</i>	m2	40	-	-	-
Anggrek Pot/ <i>Potted Orchid</i>	m2	-	-
Anggrek Potong/ <i>Cut Orchid</i>	m2	-	-
Bromelia/ <i>Bromelia</i>	m2	-	-
Bugenvil/ <i>Bugenvil</i>	m2	-	-
Puring/ <i>Croton</i>	m2	-	-

Catatan/*Note*: Angka 2022 adalah angka sementara

Sumber/*Source*: BPS, Statistik Pertanian Hortikultura SPH-TH/BPS-Statistics Indonesia, *Agricultural Statistik for Horticulture SPH-TH*

Tabel
Table 5.1.12

**Produksi Tanaman Hias Menurut Jenis Tanaman di
Kabupaten Kotawaringin Timur, 2019–2022**
*Production of Ornamental Plants by Kind of Plant in
Kotawaringin Timur Regency, 2019–2022*

Jenis Tanaman <i>Kind of Plants</i>	Satuan <i>Unit</i>	2019	2020	2021	2022
(1)	(2)	(3)	(4)	(5)	(6)
Anthurium Bunga/ <i>Flamingo Lily Flower</i>	tangkai/ <i>stalks</i>	757	10	-	-
Anthurium Daun/ <i>Anthurium</i>	pohon/ <i>tree</i>	240	-
Balanceng/ <i>Dieffenbacia</i>	pohon/ <i>tree</i>	-	-
Dracaena/ <i>Dracaena</i>	pohon/ <i>tree</i>	400	-	-	-
Euphorbia/ <i>Euphorbia</i>	pohon/ <i>tree</i>	200	-
Hanjuang/ <i>Cordyline</i>	pohon/ <i>tree</i>	20	-	-	-
Herbras/ <i>Gerbera</i>	tangkai/ <i>stalks</i>	-	-	-	-
Kamboja Jepang/ <i>Adenium</i>	pohon/ <i>tree</i>	60	-
Keladi Hias/ <i>Caladium</i>	pohon/ <i>tree</i>	-	-
Krisan/ <i>Chrysantemum</i>	tangkai/ <i>stalks</i>	-	-	-	-
Mawar/ <i>Rose</i>	tangkai/ <i>stalks</i>	939	5	-	-
Melati/ <i>Jasmine</i>	kg	65	10	-	-
Monstera/ <i>Monstera</i>	pohon/ <i>tree</i>	-	-
Pakis/ <i>Leather Leaf Fern</i>	pohon/ <i>tree</i>	70	-	-	-
Palem/ <i>Palm</i>	pohon/ <i>tree</i>	-	-	-	-
Philodendron/ <i>Philodendron</i>	pohon/ <i>tree</i>	-	-	-	-
Pisang-Pisangan/ <i>Heliconia</i>	tangkai/ <i>stalks</i>	60	-	-	-
Sedap Malam/ <i>Tuberose</i>	tangkai/ <i>stalks</i>	-	-	-	-

Lanjutan Tabel/*Continued Table* 5.1.12

Jenis Tanaman <i>Kind of Plants</i>	Satuan <i>Unit</i>	2019	2020	2021	2022
(1)	(2)	(3)	(4)	(5)	(6)
Soka/ <i>Ixora</i>	pohon/ <i>tree</i>	300	-	-	-
Sri Rejeki/ <i>Aglaonema</i>	pohon/ <i>tree</i>	40	-	-	-
Bromelia/ <i>Bromelia</i>	pohon/ <i>tree</i>	-	-
Bugenvil/ <i>Bugenvil</i>	pohon/ <i>tree</i>	-	-
Pedang-pedangan/ <i>Sansevieria</i>	pohon/ <i>tree</i>	250	-	-	-
Anggrek Pot/ <i>Potted Orchid</i>	pohon/ <i>tree</i>	-	-
Anggrek Potong/ <i>Cut Orchid</i>	tangkai/ <i>stalks</i>	-	-
Puring/ <i>Croton</i>	pohon/ <i>tree</i>	-	-

Catatan/*Note*: Angka 2022 adalah angka sementara

Sumber/*Source*: BPS, Statistik Pertanian Hortikultura SPH-TH/*BPS-Statistics Indonesia, Agricultural Statistik for Horticulture SPH-TH*

Tabel
Table 5.1.13

Produksi Buah-buahan Menurut Kecamatan dan Jenis Tanaman di Kabupaten Kotawaringin Timur (kuintal), 2021 dan 2022
Production of Fruits by Subdistrict and Kind of Plant in Kotawaringin Timur Regency (kuintal), 2021 and 2022

Kecamatan Subdistrict	Anggur/ Grape		Belimbing/ Star Fruit	
	2021	2022	2021	2022
(1)	(2)	(3)	(4)	(5)
Mentaya Hilir Selatan	-	-	-	-
Teluk Sampit	-	-	2	-
Pulau Hanaut	-	-	-	-
Mentawa Baru Ketapang	-	1	29	42
Seranau	-	-	-	-
Mentaya Hilir Utara	-	-	-	15
Kota Besi	-	-	-	5
Telawang	-	-	-	-
Baamang	-	-	34	18
Cempaga	-	-	-	-
Cempaga Hulu	-	-	16	3
Parenggean	-	-	21	4
Tualan Hulu	-	-	4	-
Mentaya Hulu	-	-	-	-
Bukit Santuai	-	-	-	-
Antang Kalang	-	-	-	-
Telaga Antang	-	-	5	-
Kotawaringin Timur	-	1	111	87

Lanjutan Tabel/Continued Table 5.1.13

Kecamatan Subdistrict	Duku/Langsar/Kokosan/Duku		Durian/Durian	
	2021	2022	2021	2022
(1)	(6)	(7)	(8)	(9)
Mentaya Hilir Selatan	11	-	40	150
Teluk Sampit	-	-	-	-
Pulau Hanaut	-	-	50	5 000
Mentawa Baru Ketapang	19	-	195	270
Seranau	-	-	2 187	-
Mentaya Hilir Utara	-	-	14	15
Kota Besi	-	-	-	40
Telawang	-	-	19	20
Baamang	-	-	4	215
Cempaga	-	-	211	1 050
Cempaga Hulu	35	-	575	260
Parenggean	-	-	40	30
Tualan Hulu	-	-	-	-
Mentaya Hulu	-	-	-	-
Bukit Santuai	46	45	131	132
Antang Kalang	-	-	-	-
Telaga Antang	-	-	5 150	-
Kotawaringin Timur	111	45	8 616	7 182

Lanjutan Tabel/Continued Table 5.1.13

Kecamatan Subdistrict	Jambu Air/Water Apple		Jambu Biji/Guava	
	2021	2022	2021	2022
(1)	(10)	(11)	(12)	(13)
Mentaya Hilir Selatan	17	-	-	-
Teluk Sampit	1	-	40	-
Pulau Hanaut	26	18	4	3
Mentawa Baru Ketapang	294	212	377	292
Seranau	-	-	9	-
Mentaya Hilir Utara	-	-	72	8
Kota Besi	-	1	-	35
Telawang	8	8	10	24
Baamang	80	574	27	27
Cempaga	16	44	21	77
Cempaga Hulu	44	114	1 684	2 586
Parenggean	21	8	37	29
Tualan Hulu	8	-	15	-
Mentaya Hulu	-	-	-	-
Bukit Santuai	-	-	-	-
Antang Kalang	-	-	-	-
Telaga Antang	-	-	169	20
Kotawaringin Timur	515	979	2 465	3 101

Lanjutan Tabel/Continued Table 5.1.13

Kecamatan Subdistrict	Jengkol/ Jengkol		Jeruk Siam/Kepron/ Orange/ Tangerine	
	2021	2022	2021	2022
(1)	(14)	(15)	(16)	(17)
Mentaya Hilir Selatan	25	40	16	-
Teluk Sampit	-	-	418	-
Pulau Hanaut	-	-	47	88
Mentawa Baru Ketapang	135	81	282	300
Seranau	-	-	36	185
Mentaya Hilir Utara	14	3	-	-
Kota Besi	-	-	-	-
Telawang	20	16	-	-
Baamang	-	-	1 410	1 045
Cempaga	-	-	60	81
Cempaga Hulu	-	-	53	220
Parenggean	4	-	40	84
Tualan Hulu	-	-	14	-
Mentaya Hulu	-	-	-	-
Bukit Santuai	-	-	-	-
Antang Kalang	-	-	-	-
Telaga Antang	-	-	34	9
Kotawaringin Timur	198	139	2 410	2 012

Lanjutan Tabel/*Continued Table* 5.1.13

Kecamatan Subdistrict	Mangga/Mango		Manggis/Mangosteen	
	2021	2022	2021	2022
(1)	(18)	(19)	(20)	(21)
Mentaya Hilir Selatan	31	-	-	-
Teluk Sampit	-	-	-	-
Pulau Hanaut	-	-	-	3
Mentawa Baru Ketapang	8	9	52	-
Seranau	-	-	618	-
Mentaya Hilir Utara	-	-	-	-
Kota Besi	-	2	-	-
Telawang	-	-	-	-
Baamang	266	941	-	1
Cempaga	10	-	16	-
Cempaga Hulu	40	56	-	-
Parenggean	7	-	-	-
Tualan Hulu	-	-	-	-
Mentaya Hulu	-	-	-	-
Bukit Santuai	7	20	-	95
Antang Kalang	-	-	-	-
Telaga Antang	-	-	13	-
Kotawaringin Timur	369	1 028	699	99

Lanjutan Tabel/Continued Table 5.1.13

Kecamatan Subdistrict	Melinjo/ Gnetum/Melinjo		Nangka/Cempedak/ Jackfruit	
	2021	2022	2021	2022
(1)	(22)	(23)	(24)	(25)
Mentaya Hilir Selatan	-	-	52	-
Teluk Sampit	-	-	-	3
Pulau Hanaut	-	-	45	202
Mentawa Baru Ketapang	26	18	320	66
Seranau	-	-	2 527	-
Mentaya Hilir Utara	-	-	14	-
Kota Besi	-	55	-	9
Telawang	-	34	44	48
Baamang	-	-	120	130
Cempaga	-	-	5	405
Cempaga Hulu	-	3	457	646
Parenggean	-	-	47	217
Tualan Hulu	1	-	-	-
Mentaya Hulu	-	-	-	-
Bukit Santuai	-	-	54	164
Antang Kalang	-	-	-	-
Telaga Antang	14	-	170	51
Kotawaringin Timur	41	110	3 855	1 941

Lanjutan Tabel/*Continued Table* 5.1.13

Kecamatan Subdistrict	Nenas/ Pineapple		Pepaya/ Papaya	
	2021	2022	2021	2022
(1)	(26)	(27)	(28)	(29)
Mentaya Hilir Selatan	244	95	-	-
Teluk Sampit	67	25	-	-
Pulau Hanaut	9	3	32	83
Mentawa Baru Ketapang	336	220	324	167
Seranau	224	1 872	48	-
Mentaya Hilir Utara	-	2	250	11
Kota Besi	-	3	-	35
Telawang	35	33	17	17
Baamang	804	1 040	110	218
Cempaga	27	5	-	4
Cempaga Hulu	-	-	18	59
Parenggean	6	4	38	21
Tualan Hulu	6	-	3	-
Mentaya Hulu	6	27	-	-
Bukit Santuai	7	21	8	14
Antang Kalang	-	-	-	-
Telaga Antang	125	15	230	35
Kotawaringin Timur	1 895	3 364	1 078	663

Lanjutan Tabel/*Continued Table* 5.1.13

Kecamatan Subdistrict	Petai/ Twisted Cluster Bean		Pisang/ Banana	
	2021	2022	2021	2022
(1)	(30)	(31)	(32)	(33)
Mentaya Hilir Selatan	-	36	840	321
Teluk Sampit	-	-	1 846	677
Pulau Hanaut	-	-	445	5 376
Mentawa Baru Ketapang	32	15	477	700
Seranau	1 057	-	892	100 619
Mentaya Hilir Utara	16	-	10	30
Kota Besi	-	14	-	130
Telawang	-	-	74	93
Baamang	-	-	83	279
Cempaga	4	22	30	27
Cempaga Hulu	8	2	123	246
Parenggean	14	11	79	67
Tualan Hulu	-	-	9	-
Mentaya Hulu	-	5	2 590	51
Bukit Santuai	-	-	6	50
Antang Kalang	-	-	1 050	382
Telaga Antang	5	-	350	550
Kotawaringin Timur	1 136	104	8 904	109 597

Lanjutan Tabel/*Continued Table* 5.1.13

Kecamatan Subdistrict	Rambutan/ Rambutan		Salak/ Snakefruit	
	2021	2022	2021	2022
(1)	(34)	(35)	(36)	(37)
Mentaya Hilir Selatan	320	-	35	-
Teluk Sampit	-	-	21	11
Pulau Hanaut	-	1 000	1	25
Mentawa Baru Ketapang	408	24	128	33
Seranau	-	-	-	-
Mentaya Hilir Utara	3 700	15	318	40
Kota Besi	-	247	-	5
Telawang	400	27	-	-
Baamang	-	29	36	96
Cempaga	80	-	-	2
Cempaga Hulu	315	316	-	-
Parenggean	129	14	1	-
Tualan Hulu	-	-	1	-
Mentaya Hulu	-	-	2	-
Bukit Santuai	-	62	-	2
Antang Kalang	-	-	-	-
Telaga Antang	-	-	65	50
Kotawaringin Timur	5 352	1 734	607	264

Lanjutan Tabel/*Continued Table* 5.1.13

Kecamatan Subdistrict	Sawo/Sapodilla/Sawo		Sirsak/Soursop	
	2021	2022	2021	2022
(1)	(38)	(39)	(40)	(41)
Mentaya Hilir Selatan	30	6	6	3
Teluk Sampit	56	-	95	-
Pulau Hanaut	5	2	-	-
Mentawa Baru Ketapang	98	41	70	18
Seranau	38	132	-	-
Mentaya Hilir Utara	-	-	-	-
Kota Besi	-	7	-	1
Telawang	-	-	4	3
Baamang	42	90	87	176
Cempaga	-	-	-	8
Cempaga Hulu	-	11	57	80
Parenggean	30	21	0	2
Tualan Hulu	2	-	-	-
Mentaya Hulu	-	-	-	-
Bukit Santuai	-	6	-	-
Antang Kalang	-	-	-	-
Telaga Antang	8	2	4	2
Kotawaringin Timur	309	318	323	293

Lanjutan Tabel/*Continued Table* 5.1.13

Kecamatan Subdistrict	Sukun/ Breadfruit		Buah naga/ Dragon fruit	
	2021	2022	2021	2022
(1)	(42)	(43)	(44)	(45)
Mentaya Hilir Selatan	-	9	-	-
Teluk Sampit	-	-	-	-
Pulau Hanaut	-	-	-	-
Mentawa Baru Ketapang	75	19	-	-
Seranau	-	-	-	-
Mentaya Hilir Utara	-	-	5	6
Kota Besi	-	8	-	209
Telawang	-	-	-	-
Baamang	19	-	-	-
Cempaga	17	-	-	-
Cempaga Hulu	2	4	-	-
Parenggean	26	37	27	12
Tualan Hulu	-	-	-	-
Mentaya Hulu	-	-	-	-
Bukit Santuai	-	-	-	-
Antang Kalang	-	-	-	-
Telaga Antang	31	-	183	22
Kotawaringin Timur	170	76	215	249

Lanjutan Tabel/Continued Table 5.1.13

Kecamatan Subdistrict	Lemon		Lengkeng/ Dimocarpus Longan	
	2021	2022	2021	2022
(1)	(46)	(47)	(48)	(49)
Mentaya Hilir Selatan	-	-	-	-
Teluk Sampit	-	-	-	-
Pulau Hanaut	49	210	-	-
Mentawa Baru Ketapang	3	-	12	14
Seranau	-	-	15	29
Mentaya Hilir Utara	-	-	-	-
Kota Besi	-	-	-	-
Telawang	-	-	-	-
Baamang	-	-	-	-
Cempaga	1	18	1	2
Cempaga Hulu	170	387	449	437
Parenggean	1	-	3	3
Tualan Hulu	-	-	-	-
Mentaya Hulu	-	-	-	-
Bukit Santuai	-	-	-	-
Antang Kalang	-	-	-	-
Telaga Antang	6	2	7	-
Kotawaringin Timur	229	617	487	485

Catatan/Note: Angka Sementara

Sumber/Source: BPS, Statistik Pertanian Hortikultura SPH-BST/BPS-Statistics Indonesia, Agricultural Statistic for Horticulture SPH-BST

Tabel
Table 5.1.14

Produksi Buah-Buahan dan Sayuran Tahunan Menurut Jenis Tanaman di Kabupaten Kotawaringin Timur(kuintal), 2019–2022

Production of Annual Fruits and Vegetables by Kind of Plant in Kotawaringin Timur Regency (quintal), 2019–2022

Jenis Tanaman/Kind of Plants	2019	2020	2021	2022
(1)	(2)	(3)	(4)	(5)
Buah–Buahan/Fruits:				
Alpukat/Avocado	96	74	25	56
Belimbing/Star Fruit	562	841	111	87
Duku/Langsat/Kokosan/Duku	2 125	1 182	111	45
Durian/Durian	11 076	2 946	8 616	7 182
Jambu Air/Water Apple	540	552	515	979
Jambu Biji/Guava	1 589	1 766	2 465	3 101
Jeruk Siam/Kepron/Orange/Tangerine	7 853	9 863	2 410	2 012
Jeruk Besar/Pomelo	146	112	-	-
Mangga/Mango	2 289	707	369	1 028
Manggis/Mangosteen	901	46	699	99
Nangka/Cempedak/Jackfruit	10 305	7 054	3 855	1 941
Nenas/Pineapple	3 093	2 293	1 895	3 364
Pepaya/Papaya	2 524	2 165	1 078	663
Pisang/Banana	16 563	11 979	8 904	109 597
Rambutan/Rambutan	8 954	2 190	5 352	1 734
Salak/Snakefruit	872	756	607	264
Sawo/Sapodilla/Sawo	1 295	932	309	318

Lanjutan Tabel/*Continued Table 5.1.14*

Jenis Tanaman/ <i>Kind of Plants</i>	2019	2020	2021	2022
(1)	(6)	(7)	(8)	(9)
Sirsak/ <i>Soursop</i>	369	256	323	293
Sukun/ <i>Breadfruit</i>	416	204	170	76
Anggur	-	-	-	1
Apel	-	-	-	-
Buah Naga	215	249
Jeruk Lemon	229	617
Lengkeng	487	485
Sayuran/<i>Vegetables:</i>				
Jengkol/ <i>Jengkol</i>	176	392	198	139
Melinjo/ <i>Gnetum/Melinjo</i>	188	106	41	110
Petai/ <i>Twisted Cluster Bean</i>	397	508	1 136	104

Sumber/*Source:* BPS, Statistik Pertanian Hortikultura SPH/ *BPS-Statistics Indonesia, Agricultural Statistic for Horticulture SPH*

5.2 PERKEBUNAN/ ESTATE CROPS

Tabel 5.2.1 Luas Areal Tanaman Perkebunan Menurut Kecamatan dan Jenis Tanaman di Kabupaten Kotawaringin Timur (ha), 2021 dan 2022
Planted Area of Estate Crops by Subdistrict and Type of Crops in Kotawaringin Timur Regency (ha), 2021 and 2022

Kecamatan Subdistrict	Kelapa Sawit/Oil Palm		Kelapa/Coconut	
	2021	2022	2021	2022
(1)	(2)	(3)	(4)	(5)
Mentaya Hilir Selatan	78	98	2 374	2 374
Teluk Sampit	50	56	5 937	5 937
Pulau Hanaut	227	36	10 116	10 116
Mentawa Baru Ketapang	227	219	34	32
Seranau	32	32	66	66
Mentaya Hilir Utara	353	353	209	209
Kota Besi	917	932	70	70
Telawang	802	802	80	80
Baamang	157	157	21	21
Cempaga	2 909	2 910	199	198
Cempaga Hulu	6 230	6 230	241	241
Parenggean	9 522	9 522	150	150
Tualan Hulu	5 037	5 045	166	166
Mentaya Hulu	2 064	2 065	179	179
Bukit Santuai	470	470	131	131
Antang Kalang	956	956	104	104
Telaga Antang	1 226	1 573	120	120
Kotawaringin Timur	31 256	31 456	20 195	20 194

Lanjutan Tabel/*Continued Table 5.2.1*

Kecamatan Subdistrict	Karet/Rubber		Kopi/Coffee	
	2021	2022	2021	2022
(1)	(6)	(7)	(8)	(9)
Mentaya Hilir Selatan	1 371	1 371	36	36
Teluk Sampit	459	456	9	8
Pulau Hanaut	1 965	1 965	27	27
Mentawa Baru Ketapang	1 447	1 447	12	12
Seranau	1 023	1 023	28	27
Mentaya Hilir Utara	2 513	2 513	14	14
Kota Besi	2 912	2 912	13	11
Telawang	2 858	2 858	8	8
Baamang	1 332	1 332	22	22
Cempaga	3 864	3 863	13	13
Cempaga Hulu	4 866	4 866	9	9
Parenggean	4 401	4 401	7	7
Tualan Hulu	3 581	3 573	5	5
Mentaya Hulu	3 334	3 334	43	42
Bukit Santuai	3 528	3 528	10	9
Antang Kalang	3 064	3 064	9	9
Telaga Antang	3 139	3 129	27	27
Kotawaringin Timur	45 657	45 635	290	286

Lanjutan Tabel/*Continued Table 5.2.1*

Kecamatan Subdistrict	Kakao/Cocoa		Lada/Pepper	
	2021	2022	2021	2022
(1)	(10)	(11)	(12)	(13)
Mentaya Hilir Selatan	-	-	-	-
Teluk Sampit	-	-	-	-
Pulau Hanaut	8	8	-	-
Mentawa Baru Ketapang	-	-	-	-
Seranau	-	-	2	2
Mentaya Hilir Utara	-	-	-	-
Kota Besi	-	-	-	-
Telawang	-	-	2	2
Baamang	-	-	-	-
Cempaga	-	-	-	-
Cempaga Hulu	-	-	-	-
Parenggean	9	9	-	-
Tualan Hulu	-	-	-	-
Mentaya Hulu	76	76	8	9
Bukit Santuai	-	-	-	-
Antang Kalang	-	-	4	4
Telaga Antang	1	1	-	-
Kotawaringin Timur	94	94	15	17

Sumber/Source: Dinas Pertanian Kabupaten Kotawaringin Timur/ Agriculture Departement of Kotawaringin Timur Regency

Tabel
Table 5.2.2

Produksi Perkebunan Menurut Kecamatan dan Jenis Tanaman di Kabupaten Kotawaringin Timur (ton), 2021 dan 2022
Production of Estates by Subdistrict and Type of Crops in Kotawaringin Timur Regency (ton), 2021 and 2022

Kecamatan Subdistrict	Kelapa Sawit/Oil Palm		Kelapa/Coconut	
	2021	2022	2021	2022
(1)	(2)	(3)	(4)	(5)
Mentaya Hilir Selatan	49,68	60,72	760,94	760,19
Teluk Sampit	57,96	57,96	1 725,31	1 724,72
Pulau Hanaut	-	8,25	2 675,14	2 675,14
Mentawa Baru Ketapang	139,1	139,10	5,44	5,44
Seranau	54,1	61,82	18,75	18,75
Mentaya Hilir Utara	347,5	347,50	66,84	66,84
Kota Besi	996,91	1 076,66	18,75	18,75
Telawang	848,82	898,17	22,13	22,13
Baamang	185,47	200,93	7,13	7,13
Cempaga	6 468,05	6 468,05	57,75	57,38
Cempaga Hulu	3875,6	4 490,56	72,38	72,38
Parenggean	22 852,43	23 223,98	43,13	43,13
Tualan Hulu	5 146,52	5 352,23	46,5	46,5
Mentaya Hulu	994,26	1 153,80	37,88	37,88
Bukit Santuai	92,11	119,29	39,75	39,75
Antang Kalang	337,5	487,51	24,38	24,38
Telaga Antang	177,05	428,12	28,13	28,13
Kotawaringin Timur	42 623,06	44 574,65	5 650,33	5 648,62

Lanjutan Tabel/*Continued Table 5.2.2*

Kecamatan Subdistrict	Karet/Rubber		Kopi/Coffee	
	2021	2022	2021	2022
(1)	(6)	(7)	(8)	(9)
Mentaya Hilir Selatan	553,97	556,23	6,30	6,00
Teluk Sampit	123,75	123,75	1,80	1,80
Pulau Hanaut	988,22	988,22	9,00	9,00
Mentawa Baru Ketapang	877,21	877,21	6,88	6,88
Seranau	429,12	429,12	1,63	1,63
Mentaya Hilir Utara	1 068,31	1 068,31	6,20	6,20
Kota Besi	1 373,36	1 373,36	7,31	7,31
Telawang	1 193,46	1 193,46	6,54	6,54
Baamang	784,50	784,50	4,50	4,50
Cempaga	1 893,28	1 893,28	8,80	45,12
Cempaga Hulu	1 943,95	1 943,95	2,40	2,40
Parenggean	2 479,53	2 479,53	1,63	1,63
Tualan Hulu	1 866,72	1 866,72	4,50	4,50
Mentaya Hulu	1 944,15	1 944,15	3,75	3,75
Bukit Santuai	1 784,62	1 784,62	6,00	6,00
Antang Kalang	1 584,25	1 584,25	7,60	7,60
Telaga Antang	1 549,40	1 549,40	9,50	9,50
Kotawaringin Timur	22 437,80	21 451,84	94,34	130,36

Lanjutan Tabel/Continued Table 5.2.2

Kecamatan Subdistrict	Kakao/Cocoa		Lada/Pepper	
	2021	2022	2021	2022
(1)	(10)	(11)	(12)	(13)
Mentaya Hilir Selatan	-	-	-	-
Teluk Sampit	-	-	-	-
Pulau Hanaut	-	-	-	-
Mentawa Baru Ketapang	-	-	-	-
Seranau	-	-	0,05	0,05
Mentaya Hilir Utara	-	-	-	-
Kota Besi	-	-	-	-
Telawang	-	-	0,35	0,35
Baamang	-	-	-	-
Cempaga	-	-	-	-
Cempaga Hulu	-	-	-	-
Parenggean	-	-	-	-
Tualan Hulu	-	-	-	-
Mentaya Hulu	0,75	1,00	0,25	0,50
Bukit Santuai	-	-	-	-
Antang Kalang	-	-	0,10	0,10
Telaga Antang	0,51	0,51	-	-
Kotawaringin Timur	1,26	1,51	0,75	1,00

Sumber/Source: Dinas Pertanian Kabupaten Kotawaringin Timur/ Agriculture Department of Kotawaringin Timur Regency

5.3 TANAMAN PANGAN/ FOOD CROPS

Tabel 5.3.1 Luas Panen, Produksi Padi, dan Produksi Padi setara Beras Menurut Kecamatan di Kabupaten Kotawaringin Timur, 2022
Harvested Area Production, Rice Production, and Rice Consumption by Subdistrict in Kotawaringin Timur Regency, 2022

Kecamatan Subdistrict	Luas Panen Harvested Area (Ha)	Produksi Production (Ton)	Produksi Padi setara Beras Rice Equivalent Production (Ton)
(1)	(2)	(3)	(4)
Mentaya Hilir Selatan	5 293	18 729	12 350
Teluk Sampit	11 490	44 155	29 116
Pulau Hanaut	2 553	8 187	5 398
Mentawa Baru Ketapang	476	1 481	977
Seranau	161	423	279
Mentaya Hilir Utara	183	509	335
Kota Besi	722	3 385	2 232
Telawang	-	-	-
Baamang	614	1 746	1 151
Cempaga	24	50	33
Cempaga Hulu	221	548	361
Parenggean	-	-	-
Tualan Hulu	182	385	254
Mentaya Hulu	105	295	195
Bukit Santuai	213	450	297
Antang Kalang	246	557	367
Telaga Antang	221	607	401
Kotawaringin Timur 2022	22 704	81 507	53 746
2021	18 821	65 453	43 161

Sumber/Source: Dinas Pertanian Kabupaten Kotawaringin Timur/ Agriculture Departement of Kotawaringin Timur Regency

Tabel
Table 5.3.2

Luas Lahan Sawah Menurut Kecamatan dan Jenis Pengairan di Kabupaten Kotawaringin Timur (hektar), 2022
Area of Wetland by Subdistrict and Type of Irrigation in Kotawaringin Timur Regency, 2022

Kecamatan Subdistrict	Irigasi Irrigation	Tadah Hujan	Rawa Lebak	Rawa Pasang Surut	Jumlah Total
(1)	(2)	(3)	(4)	(5)	(6)
Mentaya Hilir Selatan	-	1 980	-	-	1 980
Teluk Sampit	-	1 450	-	7 820	9 270
Pulau Hanaut	-	615	-	520	1 135
Mentawa Baru Ketapang	-	70	-	150	220
Seranau	-	409	-	-	409
Mentaya Hilir Utara	-	-	-	340	340
Kota Besi	-	150	-	373	523
Telawang	-	-	-	-	-
Baamang	-	200	-	160	360
Cempaga	-	25	-	-	25
Cempaga Hulu	-	25	-	-	25
Parenggean	-	-	-	-	-
Tualan Hulu	-	50	-	-	50
Mentaya Hulu	-	175	17	-	192
Bukit Santuai	-	50	30	-	80
Antang Kalang	-	40	-	-	40
Telaga Antang	50	50	-	-	100
Kotawaringin Timur 2022	50	5 289	47	9 363	14 749
2021	50	11 486	80	9 488	21 104

Sumber/Source: Dinas Pertanian Kabupaten Kotawaringin Timur/ Agriculture Departement of Kotawaringin Timur Regency

Tabel
Table 5.3.3

Luas Panen dan Produksi Jagung Menurut Kecamatan di Kabupaten Kotawaringin Timur, 2022
Harvested Area and Corn Production by Subdistrict in Kotawaringin Timur Regency, 2022

Kecamatan Subdistrict	Luas Panen Harvested Area (Ha)	Produksi Production (Ton)
(1)	(2)	(3)
Mentaya Hilir Selatan	-	-
Teluk Sampit	-	-
Pulau Hanaut	-	-
Mentawa Baru Ketapang	13	64
Seranau	8	36
Mentaya Hilir Utara	10	47
Kota Besi	3	15
Telawang	6	32
Baamang	8	34
Cempaga	-	-
Cempaga Hulu	3	12
Parenggean	48	244
Tualan Hulu	6	18
Mentaya Hulu	10	29
Bukit Santuai	2	7
Antang Kalang	15	40
Telaga Antang	10	35
Kotawaringin Timur 2022	142	613
2021	195	883

Sumber/Source: Dinas Pertanian Kabupaten Kotawaringin Timur/ Agriculture Departement of Kotawaringin Timur Regency

Tabel 5.3.4 Luas Panen dan Produksi Kedelai Menurut Kecamatan di Kabupaten Kotawaringin Timur, 2022
Table 5.3.4 Harvested Area and Soybean Production by Subdistrict in Kotawaringin Timur Regency, 2022

Kecamatan Subdistrict	Luas Panen Harvested Area (Ha)	Produksi Production (Ton)
(1)	(2)	(3)
Mentaya Hilir Selatan	-	-
Teluk Sampit	-	-
Pulau Hanaut	-	-
Mentawa Baru Ketapang	-	-
Seranau	-	-
Mentaya Hilir Utara	-	-
Kota Besi	-	-
Telawang	-	-
Baamang	-	-
Cempaga	-	-
Cempaga Hulu	-	-
Parenggean	-	-
Tualan Hulu	-	-
Mentaya Hulu	-	-
Bukit Santuai	-	-
Antang Kalang	-	-
Telaga Antang	-	-
Kotawaringin Timur 2022	-	-
2021	-	-

Sumber/Source: Dinas Pertanian Kabupaten Kotawaringin Timur/ Agriculture Departement of Kotawaringin Timur Regency

Tabel
Table 5.3.5

**Luas Panen dan Produksi Kacang Tanah Menurut
Kecamatan di Kabupaten Kotawaringin Timur, 2022**
*Harvested Area and Peanuts Production by Subdistrict in
Kotawaringin Timur Regency, 2022*

Kecamatan Subdistrict	Luas Panen <i>Harvested Area (Ha)</i>	Produksi <i>Production (Ton)</i>
(1)	(2)	(3)
Mentaya Hilir Selatan	-	-
Teluk Sampit	-	-
Pulau Hanaut	11	15
Mentawa Baru Ketapang	6	8
Seranau	-	-
Mentaya Hilir Utara	4	6
Kota Besi	-	-
Telawang	15	24
Baamang	-	-
Cempaga	-	-
Cempaga Hulu	-	-
Parenggean	16	23
Tualan Hulu	-	-
Mentaya Hulu	-	-
Bukit Santuai	-	-
Antang Kalang	1	1
Telaga Antang	4	4
Kotawaringin Timur 2022	57	81
2021	48	57

Sumber/Source: Dinas Pertanian Kabupaten Kotawaringin Timur/ *Agriculture Department of Kotawaringin Timur Regency*

Tabel 5.3.6 **Luas Panen dan Produksi Ubi Jalar Menurut Kecamatan di Kabupaten Kotawaringin Timur, 2022**
Table 5.3.6 **Harvested Area and Sweet Potato Production by Subdistrict in Kotawaringin Timur Regency, 2022**

Kecamatan Subdistrict	Luas Panen Harvested Area (Ha)	Produksi Production (Ton)
(1)	(2)	(3)
Mentaya Hilir Selatan	4	39
Teluk Sampit	5	48
Pulau Hanaut	9	86
Mentawa Baru Ketapang	15	144
Seranau	10	97
Mentaya Hilir Utara	-	-
Kota Besi	11	107
Telawang	13	127
Baamang	17	166
Cempaga	-	-
Cempaga Hulu	7	69
Parenggean	25	237
Tualan Hulu	-	0
Mentaya Hulu	12	116
Bukit Santuai	-	-
Antang Kalang	5	49
Telaga Antang	3	29
Kotawaringin Timur 2022	136	1 314
2021	126	1 108

Sumber/Source: Dinas Pertanian Kabupaten Kotawaringin Timur/ Agriculture Department of Kotawaringin Timur Regency

Tabel
Table 5.3.5**Luas Panen dan Produksi Ubi Kayu Menurut Kecamatan di Kabupaten Kotawaringin Timur, 2022**
Harvested Area and Cassava Production by by Subistrict in Kotawaringin Timur Regency, 2022

Kecamatan Subdistrict	Luas Panen Harvested Area (Ha)	Produksi Production (Ton)
(1)	(2)	(3)
Mentaya Hilir Selatan	8	155
Teluk Sampit	10	197
Pulau Hanaut	10	198
Mentawa Baru Ketapang	14	277
Seranau	43	849
Mentaya Hilir Utara	9	178
Kota Besi	16	316
Telawang	24	464
Baamang	46	909
Cempaga	40	789
Cempaga Hulu	337	6 658
Parenggean	92	1 815
Tualan Hulu	11	217
Mentaya Hulu	16	317
Bukit Santuai	12	236
Antang Kalang	14	277
Telaga Antang	84	1 655
Kotawaringin Timur 2022	786	15 507
2021	603	11 616

Sumber/Source: Dinas Pertanian Kabupaten Kotawaringin Timur/ Agriculture Departement of Kotawaringin Timur Regency

5.4 PETERNAKAN/ LIVESTOCK

Tabel 5.4.1 Populasi Ternak Besar dan Ternak Kecil Menurut Kecamatan dan Jenis Ternak di Kabupaten Kotawaringin Timur, 2022
Table *Livestock Population by Subdistrict and Kind of Livestock in Kotawaringin Timur Regency, 2022*

Kecamatan Subdistrict	Sapi Perah Dairy Cattle	Sapi Potong Beef Cattle	Kerbau Buffalo
(1)	(2)	(3)	(4)
Mentaya Hilir Selatan	-	379	-
Teluk Sampit	-	42	-
Pulau Hanaut	-	253	-
Mentawa Baru Ketapang	-	716	41
Seranau	-	84	-
Mentaya Hilir Utara	-	548	-
Kota Besi	-	211	-
Telawang	-	253	-
Baamang	-	253	-
Cempaga	-	126	-
Cempaga Hulu	-	126	-
Parenggean	-	337	-
Tualan Hulu	-	84	-
Mentaya Hulu	-	295	51
Bukit Santuai	-	42	-
Antang Kalang	-	168	-
Telaga Antang	-	295	-
Kotawaringin Timur 2022	-	4 212	92
2021	-	6 816	74

Lanjutan Tabel/*Continued Table 5.4.1*

Kecamatan Subdistrict	Kuda Horse	Kambing Goat	Domba Sheep	Babi Pig
(1)	(5)	(6)	(7)	(8)
Mentaya Hilir Selatan	-	297	-	-
Teluk Sampit	-	42	-	-
Pulau Hanaut	-	169	-	-
Mentawa Baru Ketapang	-	1 059	10	1 058
Seranau	-	42	-	-
Mentaya Hilir Utara	-	254	26	1 058
Kota Besi	-	212	-	1 323
Telawang	-	42	-	1 582
Baamang	-	1 058	16	1 058
Cempaga	-	85	-	1 190
Cempaga Hulu	-	85	-	796
Parenggean	-	212	-	794
Tualan Hulu	-	85	-	397
Mentaya Hulu	-	212	-	794
Bukit Santuai	-	0	-	794
Antang Kalang	-	297	-	1 984
Telaga Antang	-	85	-	397
Kotawaringin Timur 2022	-	4 236	52	13 225
2021	-	7 889	97	27 878

Sumber/*Source*: Dinas Pertanian Kabupaten Kotawaringin Timur/ *Agriculture Department of Kotawaringin Timur Regency*

Tabel
Table 5.4.2

Populasi Unggas Menurut Kecamatan dan Jenis Ternak di Kabupaten Kotawaringin Timur, 2022
Poultry Population by Subdistrict and Kind of Livestock in Kotawaringin Timur Regency, 2022

Kecamatan Subdistrict	Ayam Petelur Chicken	Ayam Buras Free-range Chicken	Itik/Itik Manila Duck/ Muscovy Duck	Burung Puyuh Quail
(1)	(2)	(3)	(4)	(5)
Mentaya Hilir Selatan	-	56 462	6 035	-
Teluk Sampit	-	31 368	5 280	-
Pulau Hanaut	-	43 915	5 280	-
Mentawa Baru Ketapang	58 750	56 462	6 789	-
Seranau	-	37 641	3 772	-
Mentaya Hilir Utara	-	50 188	6 789	-
Kota Besi	1,175	25 094	3 017	-
Telawang	14 100	18 821	3 017	-
Baamang	1 175	56 462	6 789	2 900
Cempaga	3 525	25 094	3 772	-
Cempaga Hulu	1 175	31 368	3 772	-
Parenggean	34 075	25 094	3 017	-
Tualan Hulu	-	12 547	1 509	-
Mentaya Hulu	2,350	56 462	6 035	-
Bukit Santuai	-	25 094	2 263	-
Antang Kalang	-	56 460	6 789	-
Telaga Antang	1,175	18 821	1 507	-
Kotawaringin Timur 2022	117 500	627 353	75 432	2 900
2021	41 565	624 603	80 155	6 000

Sumber/Source: Dinas Pertanian Kabupaten Kotawaringin Timur/ Agriculture Department of Kotawaringin Timur Regency

Tabel
Table 5.4.3

Pemasukan Ternak Besar dan Ternak Kecil Menurut Kecamatan dan Jenis Ternak di Kabupaten Kotawaringin Timur, 2022
Livestock Intake by Subdistrict and Kind of Livestock in Kotawaringin Timur Regency, 2022

Kecamatan Subdistrict	Sapi Perah Dairy Cattle	Sapi Potong Beef Cattle	Kerbau Buffalo
(1)	(2)	(3)	(4)
Mentaya Hilir Selatan	-	-	-
Teluk Sampit	-	-	-
Pulau Hanaut	-	-	-
Mentawa Baru Ketapang	-	-	-
Seranau	-	18	-
Mentaya Hilir Utara	-	285	-
Kota Besi	-	9	-
Telawang	-	230	12
Baamang	-	-	-
Cempaga	-	-	-
Cempaga Hulu	-	-	-
Parenggean	-	-	-
Tualan Hulu	-	-	-
Mentaya Hulu	-	-	-
Bukit Santuai	-	12	-
Antang Kalang	-	-	-
Telaga Antang	-	-	-
Kotawaringin Timur 2022	-	554	12
2021	-	2 588	28

Lanjutan Tabel/*Continued Table* 5.4.3

Kecamatan <i>Subdistrict</i>	Kuda <i>Horse</i>	Kambing <i>Goat</i>	Domba <i>Sheep</i>	Babi <i>Pig</i>
(1)	(5)	(6)	(7)	(8)
Mentaya Hilir Selatan	-	-	-	-
Teluk Sampit	-	-	-	-
Pulau Hanaut	-	-	-	-
Mentawa Baru Ketapang	-	-	-	-
Seranau	-	-	-	-
Mentaya Hilir Utara	-	11	-	-
Kota Besi	-	-	-	30
Telawang	-	179	-	-
Baamang	-	-	-	-
Cempaga	-	-	-	-
Cempaga Hulu	-	-	-	-
Parenggean	-	-	-	-
Tualan Hulu	-	-	-	-
Mentaya Hulu	-	-	-	-
Bukit Santuai	-	12	-	-
Antang Kalang	-	-	-	-
Telaga Antang	-	-	-	-
Kotawaringin Timur 2022	-	202	-	30
2021	-	6 820	-	-

Sumber/*Source*: Dinas Pertanian Kabupaten Kotawaringin Timur/ *Agriculture Department of Kotawaringin Timur Regency*

Tabel
Table 5.4.4

Pemasukan Unggas Menurut Kecamatan dan Jenis Unggas di Kabupaten Kotawaringin Timur, 2022
Poultry Intake by Subdistrict and Kind of Poultry in Kotawaringin Timur Regency, 2022

Kecamatan Subdistrict	Ayam Petelur	Ayam Buras Free-range Chicken	Itik/Itik Manila Duck/ Muscovy Duck	Burung Puyuh Quail	Ayam Pedaging
(1)	(2)	(3)	(4)	(5)	(6)
Mentaya Hilir Selatan	-	-	-	-	-
Teluk Sampit	-	-	-	-	-
Pulau Hanaut	-	-	-	-	-
Mentawa Baru Ketapang	-	-	-	-	-
Seranau	-	3 000	-	-	-
Mentaya Hilir Utara	-	-	-	-	129 000
Kota Besi	3 300	-	582	-	172 599
Telawang	1 250	13 075	-	-	38 330
Baamang	-	-	-	-	81 000
Cempaga	-	-	-	-	-
Cempaga Hulu	-	-	-	-	-
Parenggean	-	-	-	-	-
Tualan Hulu	-	-	-	-	-
Mentaya Hulu	-	-	-	-	-
Bukit Santuai	-	-	-	-	500
Antang Kalang	-	-	-	-	-
Telaga Antang	-	-	-	-	-
Kotawaringin Timur 2022	4 550	16 075	582	-	421 429
2021	2 000	20 875	-	-	157 885

Sumber/Source: Dinas Pertanian Kabupaten Kotawaringin Timur/ Agriculture Department of Kotawaringin Timur Regency

Tabel
Table 5.4.5

Produksi Daging Ternak Besar dan Ternak Kecil Menurut Kecamatan dan Jenis Ternak di Kabupaten Kotawaringin Timur (Kg), 2022
Meat Production of Livestock by Subdistrict and Kind of Livestock in Kotawaringin Timur Regency (Kg), 2022

Kecamatan Subdistrict	Sapi Perah Dairy Cattle	Sapi Potong Beef Cattle	Kerbau Buffalo
(1)	(2)	(3)	(4)
Mentaya Hilir Selatan	-	28 002	-
Teluk Sampit	-	-	-
Pulau Hanaut	-	-	-
Mentawa Baru Ketapang	-	448 027	7 020
Seranau	-	-	-
Mentaya Hilir Utara	-	-	-
Kota Besi	-	-	-
Telawang	-	28 002	-
Baamang	-	-	-
Cempaga	-	-	-
Cempaga Hulu	-	-	-
Parenggean	-	56 003	-
Tualan Hulu	-	-	-
Mentaya Hulu	-	-	-
Bukit Santuai	-	-	-
Antang Kalang	-	-	-
Telaga Antang	-	-	-
Kotawaringin Timur 2022	-	560 034	7 020
2021	-	719 605	6 300

Lanjutan Tabel/*Continued Table* 5.4.5

Kecamatan Subdistrict	Kuda Horse	Kambing Goat	Domba Sheep	Babi Pig
(1)	(5)	(6)	(7)	(8)
Mentaya Hilir Selatan	-	3 549	-	-
Teluk Sampit	-	1 757	-	-
Pulau Hanaut	-	1 233	-	-
Mentawa Baru Ketapang	-	24 844	383	112 608
Seranau	-	1 571	-	-
Mentaya Hilir Utara	-	1 775	15	7 766
Kota Besi	-	1 579	-	25 240
Telawang	-	2 564	-	19 415
Baamang	-	33 717	325	73 778
Cempaga	-	1 891	-	27 570
Cempaga Hulu	-	967	-	34 947
Parenggean	-	5 333	-	11 649
Tualan Hulu	-	2 138	-	5 825
Mentaya Hulu	-	1 561	-	21 357
Bukit Santuai	-	-	-	15 532
Antang Kalang	-	2 121	-	26 793
Telaga Antang	-	2 130	-	5 825
Kotawaringin Timur 2022	-	88 730	723	388 305
2021	-	88 521	836	387 541

Sumber/*Source*: Dinas Pertanian Kabupaten Kotawaringin Timur/ *Agriculture Departement of Kotawaringin Timur Regency*

Tabel
Table 5.4.6

Produksi Daging Unggas Menurut Kecamatan dan Jenis Unggas di Kabupaten Kotawaringin Timur, 2022
Poultry Meat Production by Subdistrict and Kind of Poultry in Kotawaringin Timur Regency, 2022

Kecamatan Subdistrict	Ayam Petelur	Ayam Buras Free-range Chicken	Itik/Itik Manila Duck/ Muscovy Duck	Burung Puyuh Quail
(1)	(2)	(3)	(4)	(5)
Mentaya Hilir Selatan	-	11 266	3 286	-
Teluk Sampit	-	2 732	2 901	-
Pulau Hanaut	-	5 633	2 810	-
Mentawa Baru Ketapang	-	141 393	6 346	-
Seranau	-	3 943	2 992	-
Mentaya Hilir Utara	-	3 390	3 060	-
Kota Besi	-	1 690	2 969	-
Telawang	-	2 197	1 473	-
Baamang	-	84 498	3 173	600
Cempaga	-	2 817	2 924	-
Cempaga Hulu	-	2 197	3 082	-
Parenggean	-	3 662	1 668	-
Tualan Hulu	-	1 972	834	-
Mentaya Hulu	-	6 478	3 014	-
Bukit Santuai	-	2 225	1 246	-
Antang Kalang	-	2 760	2 720	-
Telaga Antang	-	2 817	-	-
Kotawaringin Timur 2022	-	281 670	44 498	600
2021	-	280 115	45 305	600

Sumber/Source: Dinas Pertanian Kabupaten Kotawaringin Timur/ Agriculture Departement of Kotawaringin Timur Regency

Tabel
Table 5.4.7**Produksi Telur Menurut Kecamatan dan Jenis Unggas di
Kabupaten Kotawaringin Timur, 2022**
*Eggs Production by Subdistrict and Kind of Poultry in
Kotawaringin Timur Regency, 2022*

Kecamatan Subdistrict	Ayam Petelur	Ayam Buras Free-range Chicken	Itik/Itik Manila Duck/ Muscovy Duck	Burung Puyuh Quail
(1)	(2)	(3)	(4)	(5)
Mentaya Hilir Selatan	-	21 794	13 349	-
Teluk Sampit	-	7 250	5 721	-
Pulau Hanaut	-	19 332	7 628	-
Mentawa Baru Ketapang	506 994	31 415	38 139	-
Seranau	-	9 666	7 628	-
Mentaya Hilir Utara	-	14 499	15 255	-
Kota Besi	9 566	19 312	11 442	-
Telawang	47 830	4 835	5 721	-
Baamang	9 566	33 832	36 232	1 057
Cempaga	47 830	16 900	7 628	-
Cempaga Hulu	9 566	7 250	5 721	-
Parenggean	286 978	9 656	3 814	-
Tualan Hulu	-	7 250	3 814	-
Mentaya Hulu	28 698	9 666	7 628	-
Bukit Santuai	-	9 666	7 628	-
Antang Kalang	-	12 083	9 535	-
Telaga Antang	9 565	7 250	3 810	-
Kotawaringin Timur 2022	956 593	241 656	190 693	1 057
2021	407 338	244 824	202 255	12 862

Sumber/Source: Dinas Pertanian Kabupaten Kotawaringin Timur/ Agriculture Departement of Kotawaringin Timur Regency

5.5 PERIKANAN/ FISHERY

Tabel 5.5.1 Rumah Tangga Perikanan Tangkap Menurut Kecamatan dan Subsektor di Kabupaten Kotawaringin Timur, 2019 - 2022
Fishery Households by Subdistrict and Subsector in Kotawaringin Timur Regency, 2019- 2022

Kecamatan Subdistrict	Perikanan Laut Marine Fisheries			
	2019	2020	2021	2022
(1)	(2)	(3)	(4)	(5)
Mentaya Hilir Selatan	150	200	210	440
Teluk Sampit	715	842	860	1 500
Pulau Hanaut	365	385	395	650
Mentawa Baru Ketapang	-	-	-	-
Seranau	-	-	-	-
Mentaya Hilir Utara	-	-	-	-
Kota Besi	-	-	-	-
Telawang	-	-	-	-
Baamang	-	-	-	-
Cempaga	-	-	-	-
Cempaga Hulu	-	-	-	-
Parenggean	-	-	-	-
Tualan Hulu	-	-	-	-
Mentaya Hulu	-	-	-	-
Bukit Santuai	-	-	-	-
Antang Kalang	-	-	-	-
Telaga Antang	-	-	-	-
Kotawaringin Timur	1 230	1 427	1 465	2 590

Lanjutan Tabel/Continued Table 5.5.1

Kecamatan Subdistrict	Perikanan Umum Inland Fisheries			
	2019	2020	2021	2022
(1)	(2)	(3)	(4)	(5)
Mentaya Hilir Selatan	25	25	25	45
Teluk Sampit	25	25	25	49
Pulau Hanaut	25	25	25	38
Mentawa Baru Ketapang	25	25	25	56
Seranau	15	59	59	32
Mentaya Hilir Utara	54	79	89	95
Kota Besi	105	105	113	215
Telawang	10	23	23	41
Baamang	35	55	55	102
Cempaga	25	25	25	62
Cempaga Hulu	15	15	15	60
Parenggean	175	255	275	671
Tualan Hulu	15	15	15	40
Mentaya Hulu	400	621	631	1 223
Bukit Santuai	5	5	5	47
Antang Kalang	15	15	15	56
Telaga Antang	5	5	5	61
Kotawaringin Timur	974	1 377	1 425	2 893

Lanjutan Tabel/*Continued Table 5.5.1*

Kecamatan Subdistrict	Jumlah Total			
	2019	2020	2021	2022
(1)	(2)	(3)	(4)	(5)
Mentaya Hilir Selatan	175	175	225	485
Teluk Sampit	725	740	867	1 549
Pulau Hanaut	375	390	410	688
Mentawa Baru Ketapang	25	25	25	56
Seranau	15	15	59	32
Mentaya Hilir Utara	54	54	79	95
Kota Besi	105	105	105	215
Telawang	10	10	23	41
Baamang	25	35	55	102
Cempaga	25	25	25	62
Cempaga Hulu	15	15	15	60
Parenggean	155	175	255	671
Tualan Hulu	5	15	15	40
Mentaya Hulu	400	400	621	1 223
Bukit Santuai	5	5	5	47
Antang Kalang	5	15	15	56
Telaga Antang	5	5	5	61
Kotawaringin Timur	2 124	2 204	2 804	5 483

Sumber/*Source*: Dinas Perikanan Kabupaten Kotawaringin Timur/ *Fisheries Service of Kotawaringin Timur Regency*

Tabel
Table 5.5.2**Produksi Perikanan Tangkap Menurut Kecamatan dan Subsektor di Kabupaten Kotawaringin Timur (ton basah), 2022****Production of Fish Capture by Subdistrict and Subsector in Kotawaringin Timur Regency (ton), 2022**

Kecamatan Subdistrict	Perikanan Laut Marine Fisheries	Perairan Umum Inland Water	Budidaya Unfolded	Jumlah Total
(1)	(2)	(3)	(4)	(5)
Mentaya Hilir Selatan	2 973,66	254,9	912,81	4 141,37
Teluk Sampit	3 309,34	255,47	508,79	4 073,6
Pulau Hanaut	2 996,12	275,42	499,88	3 771,41
Mentawa Baru Ketapang	-	255,57	2 765,88	3 021,46
Seranau	-	277,12	412,26	689,37
Mentaya Hilir Utara	-	440,52	383,05	823,57
Kota Besi	-	547,26	1 067,06	1 614,32
Telawang	-	113,5	406,76	520,26
Baamang	-	228,07	1 078,78	1 306,86
Cempaga	-	350,69	300,05	650,75
Cempaga Hulu	-	258,99	167,86	426,85
Parenggean	-	390,64	935,61	1 326,25
Tualan Hulu	-	209,98	232,62	442,6
Mentaya Hulu	-	496,53	653,97	1 150,5
Bukit Santuai	-	82,25	172,87	255,12
Antang Kalang	-	83,09	152,84	235,93
Telaga Antang	-	97,07	144,53	241,6
Kotawaringin Timur 2022	9 279,12	4 617,07	10 795,62	24 691,82
2021	9 321,05	4 609,03	10 172,49	24 102,57

Sumber/Source: Dinas Perikanan Kabupaten Kotawaringin Timur/ Fisheries Service of Kotawaringin Timur Regency

Tabel
Table 5.5.3

Rumah Tangga Perikanan Budidaya Menurut Kecamatan dan Jenis Budidaya di Kabupaten Kotawaringin Timur, 2022
Fishery households by Subdistrict and Type of Fishery in Kotawaringin Timur Regency, 2022

Kecamatan Subdistrict	Tambak Brackish Water Pond	Kolam Fresh Water Pond	Keramba Cage	Jaring Apung Floating Cage Net	Jumlah Total
(1)	(2)	(3)	(4)	(5)	(6)
Mentaya Hilir Selatan	-	475	-	-	475
Teluk Sampit	235	385	-	-	620
Pulau Hanaut	50	300	-	-	350
Mentawa Baru Ketapang	-	670	-	-	670
Seranau	-	100	-	-	100
Mentaya Hilir Utara	-	120	-	-	120
Kota Besi	-	85	40	30	155
Telawang	-	90	20	-	110
Baamang	-	140	10	-	150
Cempaga	-	80	10	-	90
Cempaga Hulu	-	80	-	-	80
Parenggean	-	200	30	10	240
Tualan Hulu	-	80	-	-	80
Mentaya Hulu	-	90	10	-	100
Bukit Santuai	-	30	-	-	30
Antang Kalang	-	30	-	-	30
Telaga Antang	-	50	-	-	50
Kotawaringin Timur 2022	285	3 005	120	40	3 450
2021	250	2 709	110	50	3 120

Sumber/Source: Dinas Perikanan Kabupaten Kotawaringin Timur/ Fisheries Service of Kotawaringin Timur Regency

Tabel
Table 5.5.4

Jumlah Perahu/Kapal Menurut Kecamatan dan Jenis Kapal di Kabupaten Kotawaringin Timur, 2022
Fishing Boats by Subdistrict and Type of Boat in Kotawaringin Timur Regency, 2022

Kecamatan Subdistrict	Jungkung	Perahu Papan Kecil Small Wood Boat	Perahu Papan Sedang Medium Wood Boat	Perahu Motor Tempel Outboard Motorboat	Kapal Motor Inboard Motorboat
(1)	(2)	(3)	(4)	(5)	(6)
Mentaya Hilir Selatan	16	52	10	-	190
Teluk Sampit	12	39	12	-	532
Pulau Hanaut	16	56	13	-	186
Mentawa Baru Ketapang	12	33	5	-	50
Seranau	17	51	9	-	100
Mentaya Hilir Utara	31	93	13	-	120
Kota Besi	51	158	19	-	90
Telawang	17	27	3	-	60
Baamang	40	115	5	-	50
Cempaga	26	78	12	-	60
Cempaga Hulu	16	48	4	-	45
Parenggean	29	87	14	-	300
Tualan Hulu	12	36	4	-	75
Mentaya Hulu	43	109	16	-	330
Bukit Santuai	11	14	3	-	86
Antang Kalang	8	14	3	-	60
Telaga Antang	9	14	4	-	60
Kotawaringin Timur 2022	366	1 024	149	-	2 394
2021	366	1 146	136	-	1 815

Sumber/Source: Dinas Perikanan Kabupaten Kotawaringin Timur/ Fisheries Service of Kotawaringin Timur Regency

Tabel
Table 5.5.5

Produksi Perikanan Umum (Darat) Menurut Kecamatan Dan Jenis Perairan (Ton) di Kabupaten Kotawaringin Timur, 2022
Inland Water Production By Subdistrict and Type of Water in Kotawaringin Timur Regency, 2022

Kecamatan <i>Subdistrict</i>	Jenis Perairan <i>Type of Water</i>			Jumlah <i>Total</i>
	Sungai <i>River</i>	Danau <i>Lake</i>	Rawa <i>Swamp</i>	
(1)	(2)	(3)	(4)	(5)
Mentaya Hilir Selatan	254,39	-	-	254,39
Teluk Sampit	85,02	170,22	-	255,24
Pulau Hanaut	265,3	-	-	265,3
Mentawa Baru Ketapang	85,02	-	171,23	256,25
Seranau	184,38	-	85,02	269,4
Mentaya Hilir Utara	148,54	-	280,35	428,89
Kota Besi	270,25	152,33	128,35	550,93
Telawang	69,17	-	42,55	111,72
Baamang	182,25	-	44,19	226,44
Cempaga	239,37	-	111,4	350,77
Cempaga Hulu	175,71	-	83,35	259,05
Parenggean	290,72	-	99,64	390,36
Tualan Hulu	150,92	-	64,35	215,27
Mentaya Hulu	270,25	185,22	68,35	523,82
Bukit Santuai	42,51	-	39,46	81,97
Antang Kalang	46,02	-	36,55	82,57
Telaga Antang	53,6	-	41,12	94,72
Kotawaringin Timur 2022	2 813,42	507,77	1 295,91	4 617,09
2021	2 819,97	484,48	1 304,58	4 609,03

Sumber/Source: Dinas Perikanan Kabupaten Kotawaringin Timur/ Fisheries Service of Kotawaringin Timur Regency

Tabel
Table 5.5.6

**Produksi Perikanan Darat (Ton) di Kabupaten
Kotawaringin Timur, 2019 - 2022**
*Inland Fisheries Production (Ton) in Kotawaringin Timur
Regency, 2019-2022*

Kecamatan Subdistrict	Triwulan I Quarter I			
	2019	2020	2021	2022
(1)	(2)	(3)	(4)	(5)
Jambal/Patin	923,76	980,78	1 090,82	1 182,73
Gabus	100,38	101,64	148,79	131,09
Toman	38,88	39,81	100,72	95,27
Tambakan	-	27,50	79,28	73,96
Mas	213,87	237,89	107,69	115,46
Nila	685,93	742,95	772,98	811,21
Bawal	16,59	19,60	17,41	59,57
Lele	37,23	61,24	241,76	291,31
Gurame	13,39	14,63	44,58	48,21
Baung	116,86	90,66	137,11	118,19
Jelawat	8,54	11,20	11,68	12,73
Salab	-	-	24,46	22,31
Lais	64,10	65,39	111,72	100,18
Sepat Rawa	45,69	46,98	93,08	89,02
Belida	21,39	22,68	38,50	36,80
Betok	56,98	58,27	104,51	92,12
Udang Lainnya	38,63	44,35	30,32	38,32
Udang Galah	39,63	40,92	86,94	81,99
Ikan Lainnya	263,66	264,95	313,66	317,46
Olahan/Ikan Asin	-	-	-	-
Bandeng	55,77	61,50	74,08	81,16
Udang Windu (Tambak)	-	-	47,9	55,17
Kotawaringin Timur	2 741,27	2 932,92	3 677,99	3 854,26

Lanjutan Tabel/*Continued Table* 5.5.6

Kecamatan Subdistrict	Triwulan II Quarter II			
	2019	2020	2021	2022
(1)	(6)	(7)	(8)	(9)
Jambal/Patin	923,74	913,73	1 121,95	1184,16
Gabus	104,25	103,84	123,56	126,95
Toman	41,46	41,05	83,59	94,57
Tambakan	-	27,30	64,07	74,13
Mas	214,31	213,30	108,62	116,57
Nila	688,50	687,49	780,07	812,33
Bawal	15,77	14,77	54,05	60,19
Lele	37,00	37,21	224,97	295,02
Gurame	12,51	12,29	36,75	50,74
Baung	122,82	95,29	115,90	113,20
Jelawat	7,83	7,61	12,20	12,55
Salab	-	-	23,37	21,89
Lais	65,46	65,25	101,95	99,38
Sepat Rawa	46,34	46,13	83,34	87,17
Belida	22,03	21,82	37,87	35,63
Betok	60,45	60,24	68,29	94,73
Udang Lainnya	46,25	46,04	30,37	38,30
Udang Galah	39,42	39,21	70,52	78,23
Ikan Lainnya	276,4	276,19	319,31	319,20
Olahan/Ikan Asin	-	-	-	-
Bandeng	56,09	55,87	74,74	81,59
Udang Windu (Tambak)	-	-	47,96	59,34
Kotawaringin Timur	2 780,63	2 764,60	3 583,45	4 583,45

Lanjutan Tabel/*Continued Table* 5.5.6

Kecamatan Subdistrict	Triwulan III Quarter III			
	2019	2020	2021	2022
(1)	(10)	(11)	(12)	(13)
Jambal/Patin	925,33	923,74	1 083,00	1 176,39
Gabus	103,80	104,25	122,18	122,18
Toman	42,85	41,46	82,33	82,33
Tambakan	-	26,30	66,75	66,75
Mas	215,08	214,31	111,46	111,46
Nila	682,44	688,50	778,15	778,15
Bawal	16,61	15,77	51,76	51,76
Lele	36,10	37,00	229,31	288,31
Gurame	12,51	12,51	35,21	35,21
Baung	118,60	96,51	118,19	118,19
Jelawat	7,27	7,83	12,73	12,73
Salab	-	-	22,31	22,31
Lais	64,88	65,46	100,18	100,18
Sepat Rawa	45,41	46,34	83,00	83,00
Belida	21,08	22,03	36,80	36,80
Betok	59,29	60,45	68,37	68,37
Udang Lainnya	45,00	26,25	31,24	31,24
Udang Galah	37,68	39,42	69,98	69,98
Ikan Lainnya	276,36	276,40	317,46	317,46
Olahan/Ikan Asin	-	-	-	-
Bandeng	66,53	56,09	75,08	75,08
Udang Windu (Tambak)	-	-	48,17	48,17
Kotawaringin Timur	2 776,80	2 760,62	3 543,66	4 543,66

Lanjutan Tabel/Continued Table 5.5.6

Kecamatan Subdistrict	Triwulan IV Quarter IV			
	2019	2020	2021	2022
(1)	(14)	(15)	(16)	(17)
Jambal/Patin	926,01	1652,26	1 182,03	1354,17
Gabus	101,81	201,39	143,29	146,37
Toman	39,50	67,94	94,83	98,69
Tambakan	-	54,95	76,04	79,22
Mas	228,38	393,59	124,62	124,62
Nila	691,44	1062,33	861,04	627,52
Bawal	17,73	195,09	59,08	58,51
Lele	39,77	360,57	289,9	369,03
Gurame	12,25	190,79	50,95	54,95
Baung	122,22	167,86	129,09	134,77
Jelawat	8,75	60,81	11,31	11,82
Salab	-	-	23,98	24,48
Lais	64,47	98,77	106,79	109,53
Sepat Rawa	44,33	49,06	88,97	90,19
Belida	20,57	29,59	36,36	36,67
Betok	58,12	248,81	91,55	102,52
Udang Lainnya	42,25	78,54	37,98	43,28
Udang Galah	37,51	51,16	80,05	84,14
Ikan Lainnya	264,61	486,32	320,02	319,48
Olahan/Ikan Asin	-	-	-	-
Bandeng	68.4967	85,77	80,53	80,40
Udang Windu (Tambak)	-	-	55,1	56,15
Kotawaringin Timur	2 788,23	5 535,59	3 943,50	4 943,50

Sumber/Source: Dinas Perikanan Kabupaten Kotawaringin Timur/ Fisheries Service of Kotawaringin Timur Regency

Tabel
Table 5.5.7**Produksi Perikanan Laut (Ton) di Kabupaten Kotawaringin Timur, 2019 - 2022**
Mainland Fisheries Production (Ton) in Kotawaringin Timur Regency, 2019-2022

Kecamatan Subdistrict	Triwulan I Quarter I			
	2019	2020	2021	2022
(1)	(2)	(3)	(4)	(5)
Selar	123,38	124,64	118,77	101,72
Kembung	110,78	112,04	109,23	98,71
Tenggiri	96,68	97,94	98,50	69,29
Tongkol	73,48	74,74	98,50	64,22
Manyung	176,78	178,04	172,52	159,39
Ikan Lainnya	693,98	695,24	664,35	663,91
Sebelah	-	-	-	9,69
Bawal Hitam	65,78	67,04	65,12	51,19
Bawal Putih	36,78	38,04	40,53	24,30
Talang-talang	48,18	49,44	45,79	31,09
Kakap Putih	90,18	91,44	95,85	88,18
Belanak	72,08	73,34	73,88	68,14
Kuro/Senangin	152,08	153,34	147,12	136,02
Cucut Tikus/Cucut Monyet	64,08	65,34	63,14	55,63
Pari Kekeh	105,18	106,44	102,85	94,94
Udang Dogol	28,88	30,14	30,06	18,70
Udang Putih/Cerbung	71,18	72,44	69,42	60,11
Udang Windu	42,82	44,08	42,93	48,13
Udang Lainnya	234,98	236,24	217,25	201,01
Rajungan	65,88	67,14	67,30	34,53
Binatang Berkulit Keras Lainnya	55,78	57,04	56,13	51,79
Cumi-cumi	13,96	15,22	17,19	9,92
Kakap Merah	-	21,44	20,52	10,05
Kotawaringin Timur	2 422,90	2 470,73	2 343,07	2 150,66

Lanjutan Tabel/Continued Table 5.5.7

Kecamatan Subdistrict	Triwulan II Quarter II			
	2019	2020	2021	2022
(1)	(2)	(3)	(4)	(5)
Selar	121,51	121,09	124,59	101,89
Kembung	112,21	111,79	112,08	100,45
Tenggiri	103,31	102,89	103,39	72,62
Tongkol	76,21	75,79	75,29	66,27
Manyung	176,71	176,29	180,79	178,30
Ikan Lainnya	719,31	718,89	679,10	677,22
Sebelah	-	-	-	10,02
Bawal Hitam	66,51	66,09	68,09	54,66
Bawal Putih	40,21	39,79	42,29	25,98
Talang-talang	47,01	46,59	47,79	33,94
Kakap Putih	100,21	99,79	99,49	91,93
Belanak	74,81	74,39	77,40	73,58
Kuro/Senangin	147,31	146,89	150,09	177,59
Cucut Tikus/Cucut Monyet	63,81	63,39	65,86	58,62
Pari Kekeh	104,11	103,69	107,47	103,85
Udang Dogol	28,51	28,09	31,49	19,79
Udang Putih/Cerbung	70,31	69,89	72,29	60,86
Udang Windu	49,48	49,07	44,95	50,18
Udang Lainnya	221,61	221,19	225,59	217,73
Rajungan	69,21	68,79	73,19	32,51
Binatang Berkulit Keras Lainnya	56,81	56,39	58,79	55,91
Cumi-cumi	17,01	16,59	17,81	10,17
Kakap Merah	-	19,09	21,54	10,98
Kotawaringin Timur	2 466,12	2 476,43	2 479,37	2 285,05

Lanjutan Tabel/*Continued Table 5.5.7*

Kecamatan Subdistrict	Triwulan III Quarter III			
	2019	2020	2021	2022
(1)	(2)	(3)	(4)	(5)
Selar	121,61	121,61	121,44	121,44
Kembung	111,91	111,91	112,08	112,08
Tenggiri	101,01	101,01	101,42	101,42
Tongkol	74,41	74,41	75,43	75,43
Manyung	174,91	174,91	173,62	173,62
Ikan Lainnya	2 065,65	705,81	685,93	685,93
Sebelah	-	-	-	9,53
Bawal Hitam	65,81	65,81	67,02	67,02
Bawal Putih	38,91	38,91	40,79	40,79
Talang-talang	45,91	45,91	47,59	47,59
Kakap Putih	98,51	98,51	98,97	98,97
Belanak	73,71	73,71	73,69	73,69
Kuro/Senangin	148,11	148,11	147,44	147,44
Cucut Tikus/Cucut Monyet	66,71	66,71	67,91	67,91
Pari Kekeh	104,81	104,81	103,67	103,67
Udang Dogol	27,61	27,61	28,73	28,73
Udang Putih/Cerbung	70,31	70,31	71,43	71,43
Udang Windu	48,39	48,39	45,01	45,01
Udang Lainnya	220,71	220,71	218,37	218,37
Rajungan	66,61	66,61	67,81	67,81
Binatang Berkulit Keras Lainnya	55,71	55,71	57,16	57,16
Cumi-cumi	13,79	13,79	17,00	17,00
Kakap Merah	-	18,61	20,92	20,92
Kotawaringin Timur	3 795,05	2 453,81	2 443,43	2 452,96

Lanjutan Tabel/Continued Table 5.5.7

Kecamatan Subdistrict	Triwulan IV Quarter IV			
	2019	2020	2021	2022
(1)	(2)	(3)	(4)	(5)
Selar	97,56	120,76	97,56	122,45
Kembung	94,06	105,53	94,06	107,48
Tenggiri	66,56	95,96	66,56	97,87
Tongkol	56,36	65,36	56,36	67,19
Manyung	149,56	171,02	149,56	173,19
Ikan Lainnya	652,56	700,43	661,32	693,47
Sebelah	-	-	-	9,86
Bawal Hitam	45,76	59,60	45,76	61,40
Bawal Putih	20,26	30,98	20,26	38,85
Talang-talang	25,76	42,26	25,76	43,99
Kakap Putih	67,76	88,37	67,76	90,26
Belanak	53,56	65,36	53,56	67,19
Kuro/Senangin	109,66	144,11	111,66	146,17
Cucut Tikus/Cucut Monyet	44,55	62,75	44,55	64,57
Pari Kekeh	84,75	97,91	84,75	99,84
Udang Dogol	13,46	24,95	13,46	26,65
Udang Putih/Cerbung	45,05	67,10	45,05	68,91
Udang Windu	47,96	44,56	47,96	46,30
Udang Lainnya	192,76	214,85	192,76	217,15
Rajungan	49,35	62,81	49,35	64,63
Binatang Berkulit Keras Lainnya	40,52	49,19	40,52	50,95
Cumi-cumi	5,28	12,29	5,28	16,39
Kakap Merah	-	14,03	5,30	15,68
Kotawaringin Timur	1 963,03	2 340,14	1 979,16	2 390,44

Sumber/Source: Dinas Perikanan Kabupaten Kotawaringin Timur/ Fisheries Service of Kotawaringin Timur Regency

BAB

6

Pertambangan dan Energi *Mining & Energy*

Distribusi Air di Kabupaten Kotawaringin Timur, 2022
Distributed Clean Water in Kotawaringin Timur Regency, 2022



Produksi/Production

14.224.540 m³

Dijual/Sold

8.781.149 m³

Jumlah Pelanggan Listrik di Kabupaten Kotawaringin Timur, 2022
Number of Registered Electricity in Kotawaringin Timur Regency, 2022

140.544



PENJELASAN TEKNIS

1. Pertambangan adalah suatu kegiatan pengambilan endapan bahan galian berharga dan bernilai ekonomis dari dalam kulit bumi, di bawah permukaan bumi dan di bawah permukaan air.
2. Avgas (Aviation Gasoline) adalah bahan bakar minyak berkadar oktan tinggi untuk pesawat bermesin torak, mempunyai titik beku yang rendah (maksimum -60°C).
3. Avtur (Aviation Turbin) adalah bahan bakar khusus untuk turbin/pesawat terbang, jenis khusus minyak tanah dengan proses penyulingan dari 150°C - 250°C .
 - Premium adalah jenis bahan bakar minyak. Dipergunakan di mesin pembakaran bagian dalam kecuali mesin pesawat terbang, di pasaran tersedia dalam bentuk Premium, Premix, Super TT dan BB2L.
 - Minyak Bakar adalah bahan bakar minyak dari jenis residu, lebih kental dari pada minyak diesel dan mempunyai titik tuang (pour point) yang lebih tinggi daripada minyak diesel.
 - Naphta adalah Sulingan minyak bumi ringan dengan titik didih akhir tidak melebihi 220 derajat Celcius.
4. LSWR (Low Sulfur Waxy Residue) adalah residu berlimin dengan kadar belerang rendah yang diperoleh dari penyulingan

TECHNICAL NOTES

1. *Mining is the extraction of mineral deposits that valuable and having economic value of the earth crust, beneath the earth surface and below the water surface.*
2. *Avgas (Aviation Gasoline) is fuel with high octane levels for aircraft with piston engine, having low freezing point (-60°C maximum).*
3. *Aviation fuel (Aviation Turbine) is a special fuel for turbine/aircraft, a special type of kerosene with the distillation process from 150°C - 250°C .*
 - *Premium is the type of fuel oil. Premium is used in inside combustion engines, except for aircraft engines, in the market available in the form of Premium, Premix, Super without Lead and BB2L (dedicated fuel for two stroke engines).*
 - *Fuel oil is the fuel oil from the type of residue, is more viscous than oil diesel and has higher pour point than diesel.*
 - *Naphtha is light petroleum distillate with final boiling point not exceeds 220 degrees Celsius.*
4. *LSWR (Low Sulfur waxy Residue) is waxy residue with a low sulfur content obtained from atmospheric distillation of petroleum, such as*

atmosferik minyak bumi, misalnya residu minyak Minas dari Sumatera.

5. Perusahaan Listrik Negara (PLN) adalah Perusahaan Umum Milik Negara yang mempunyai aktivitas kegiatan pembangkitan, transmisi, dan distribusi tenaga listrik.
 6. Perusahaan Gas Negara (PGN) adalah perusahaan milik pemerintah yang mempunyai aktivitas dalam pengolahan gas cair, produksi gas dengan karbonasi arang atau dengan pengolahan yang mencampur gas dengan gas alam, penyaluran gas cair melalui suatu sistem pipa.
 7. Perusahaan Air Bersih adalah perusahaan yang mempunyai aktivitas dalam penampungan, penjernihan, dan penyaluran air baku atau air bersih dari terminal air melalui saluran air, pipa atau mobil tangki (dalam satu pengelolaan administrasi dengan kegiatan ekonomi) kepada rumah tangga, perusahaan industri, atau pengguna komersial lainnya.
 8. Jumlah listrik/gas/air bersih yang terjual adalah banyaknya listrik/gas/air bersih yang disalurkan kepada para pelanggan.
- Minas oil residue from Sumatra.*
5. *State Electricity Company (PLN) is a State-owned Public Company that has the activity of generation, transmission, and distribution of Electricity.*
 6. *National Gas Company (PGN) is government owned company that has activity in the processing of liquid gas, coal gas production by carbonation or by processing the gas mixing with natural gas, liquefied gas supply via a pipe system.*
 7. *The Clean Water Companies is a companies that have activities in the reservoir, purification, and distribution of the raw water or clean water from water terminal through the conduit, pipe or tank car (within one administrative management of economic activity) to households, industries, or other commercial users.*
 8. *The amount of Electricity/gas/clean water sold is the number of Electricity/gas /clean water distributed to customers.*

ULASAN**DESCRIPTION**

Dapat terlihat dari jumlah pelanggan, pada tahun 2022 jumlah pelanggan PLN Sampit meningkat dari 129.810 pada tahun sebelumnya menjadi 140.544 atau mengalami kenaikan sebesar 8,23 persen. Adapun produksilistriktotal selama 2022 sebesar 369.508.806 KWh dengan total kwh yang dijual sebesar 338.642.112 Kwh.

Menurut PLN Sampit, pelanggan listrik di dominasi oleh pelanggan dengan pemakaian daya terpasang 450VA s.d 200 kVA yang mayoritas adalah pengguna rumah tangga. Sedangkan untuk daya >200kVA hanya ada 24 pelanggan yang mayoritas adalah perusahaan atau gedung pemerintahan.

Pada sisi distribusi air, Pemerintah Daerah Kabupaten Kotawaringin Timur memiliki Badan Usaha Milik Daerah/ BUMD PDAM Tirta Mentaya. PDAM ini pada tahun 2022 mampu menyalurkan air sebanyak 8.796.022 m³ kepada 33.471 pelanggan dengan nilai rupiah sebesar 55,16 milyar.

Dari bidang industri, jumlah ijin usaha yang diterbitkan oleh DPMPSTP mengalami peningkatan yang sangat signifikan, yaitu hampir sebesar empat kali lipat, dari 1.297 jumlah ijin pada tahun 2021 menjadi 4.899 jumlah ijin pada tahun 2022. Selain itu, nilai investasi di Kabupaten Kotawaringin Timur juga mengalami peningkatan.

It can be seen from the number of customers, in 2022 the number of PLN Sampit customers will increase from 129,810 in the previous year to 140,544 or an increase of 8.23 percent. The total electricity production for 2022 is 369.508.806 KWh with a total of 338.642.112 Kwh sold.

According to PLN Sampit, electricity customers are dominated by customers with installed power consumption of 450VA to 200 kVA, the majority of which are household users. Whereas for power >200kVA there are only 24 customers, the majority of which are companies or government buildings.

On the water distribution side, the Regional Government of Kotawaringin Timur Regency has a Regional Owned Enterprise/BUMD PDAM Tirta Mentaya. This PDAM in 2022 will be able to distribute 8.796.022 m³ of water to 33.471 customers with a value of IDR 55,16 billion.

From the industrial sector, the number of business permits issued by DPMPSTP has increased very significantly, which is almost four times, from 1.297 permits in 2021 to 4.899 permits in 2022. In addition, the investment value in Kotawaringin Timur Regency has also experienced enhancement. This shows that in Kotawaringin Timur Regency

Hal ini menunjukkan bahwa dalam Kabupaten Kotawaringin Timur menunjukkan perkembangan yang pesat pada bidang industri.

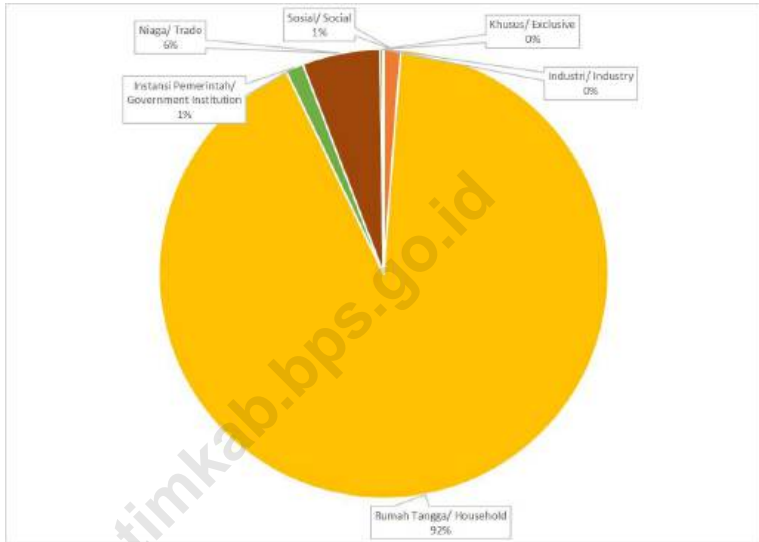
it shows rapid development in the industrial sector.

<https://kotimkab.bps.go.id>

Gambar 6.1
Figures

Persentase Pelanggan dan Air yang Disalurkan Menurut Pelanggan di Kabupaten Kotawaringin Timur, 2022

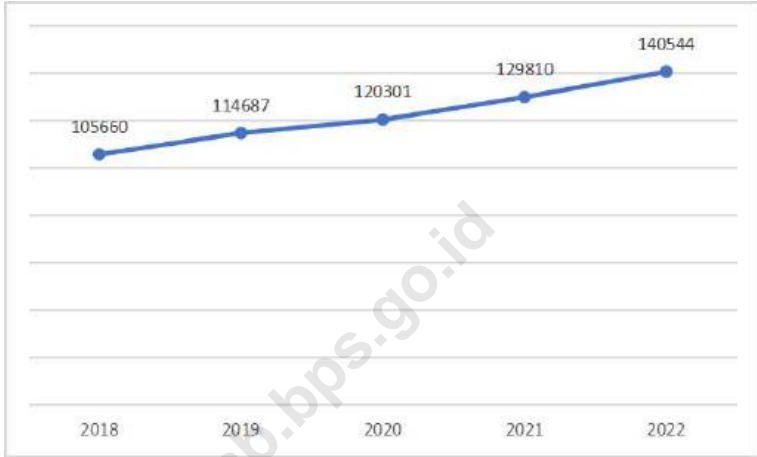
Number of Customer and Distributed Clean Water by Type of Customers in Kotawaringin Timur Regency, 2022



Sumber/Source : Perusahaan Air Minum Daerah (PDAM) Kabupaten Kotawaringin Timur/ *Water Supply Establishment of Kotawaringin Timur Regency*

Gambar 6.2
Figures

Jumlah Pelanggan Listrik di Kabupaten Kotawaringin Timur, 2018-2022
Number of Registered Electricity Costumers in Kotawaringin Timur Regency, 2018-2022



Sumber/Source : Perusahaan Listrik Negara (PLN) Kabupaten Kotawaringin Timur/ PLN- State Electricity Company of Kotawaringin Timur Regency

6.1 LISTRIK/ *ELECTRICITY*Tabel 6.1.1
Table

Daya Terpasang, Produksi, dan Distribusi Listrik PT. PLN (Persero) pada Cabang/Ranting PLN di Kabupaten Kotawaringin Timur, 2012-2022
Installed Capacity, Production, and Distribution of Electricity of State Electricity Company at Branch Level in Kotawaringin Timur Regency, 2012-2022

Tahun Year	Daya Terpasang <i>Installed Electricity Power (KW)</i>	Produksi Listrik <i>Electricity Production (KWh)</i>	Listrik Terjual <i>Electricity Sold (KWh)</i>	Dipakai Sendiri <i>Own Used (KWh)</i>	Susut/ Hilang <i>Shrinkage/ Lost (KWh)</i>
(1)	(2)	(3)	(4)	(5)	(6)
2012	68 046 925,00	-	-	-	-
2013	78 527 575,00	186 964 890,88	155 977 686,00	1 169 731,22	11,00%
2014	84 653 025,00	207 171 552,00	178 068,00	459 634,00	14,00%
2015	95 636 075,00	230 237 934,00	204 942 439,00	653 356,00	11,00%
2016	106 335 875,00	232 463 840,00	204 709 065,00	904 782,00	12,00%
2017	118 576 515,00	240 384 361,04	216 618 308,00	508 890,94	9,98%
2018	136 783 915,00	260 439 453,15	234 886 393,00	1 186 982,39	9,81%
2019	154 276 265,00	289 751 692,57	263 252 406,00	856 993,97	9,15%
2020	169 477 465,00	317 454 575,36	296 120 088,00	323 072,33	6,71%
2021	188 581 115,00	338 885 378,86	315 383 394,53	744 317,35	6,72%
2022	205 611 765,00	369 508 805,57	338 642 112,90	2 164 033,54	7,77%

Sumber/Source: Perusahaan Listrik Negara (PLN) Kabupaten Kotawaringin Timur/ *PLN- State Electricity Company of Kotawaringin Timur Regency*

Tabel
Table 6.1.2**Jumlah Pelanggan Listrik Menurut Satuan Unit Kerja PLN
di Kabupaten Kotawaringin Timur, 2018-2022**
**Number of Registered Electricity Costumers by Sub Unit
Office of PLN in Kotawaringin Timur Regency, 2018-
2022**

Kecamatan Subdistrict	2018	2019	2020	2021	2022
(1)	(2)	(3)	(4)	(5)	(6)
Sampit	59 787	63 086	65 547	69 358	71 376
Kuala Kuayan	2 140	2 291	2 341	2 587	2 791
Cempaka Mulia	4 810	5 049	5 200	5 552	6 137
Bapinang	2 772	3 053	3 154	3 401	3 623
Samuda	9 122	9 670	10 021	10 785	11 493
Kota Besi	4 612	4 876	5 112	5 449	6 003
Tumbang Sangai	3 803	4 247	4 409	4 695	5 247
Tumbang Kalang	2 577	2 705	2 811	2 996	3 021
Parenggean	4 162	4 890	5 284	5 778	7 876
Sebabi	2 713	5 241	6 570	8 252	11 575
Pagatan	5 657	5 710	5 753	5 901	5 941
Mendawai	2 110	2 370	2 513	3 209	3 377
Telaga Pulang	353	393	425	517	611
Danau Sembuluh	1 042	1 106	1 161	1 330	1 473
Jumlah/Total	105 660	114 687	120 301	129 810	140 544

Sumber/Source: Perusahaan Listrik Negara (PLN) Kabupaten Kotawaringin Timur/ PLN- State Electricity Company of Kotawaringin Timur Regency

Tabel
Table 6.1.3

Produksi Listrik Yang Dibangkitkan Menurut Bulan dan Unit Kerja di Kabupaten Kotawaringin Timur, 2022
Installed Capacity, Production, and Distribution of Monthly Production of Electricity By Station In Kotawaringin Timur, 2022

Bulan Monthly	Unit Kerja Station				Jumlah/ Total
	Sampit, Samuda, Kota Besi, Cempaga Hulu, Bapinang, Kuala Kuayan, Tbg. Sangai, Tbg. Kalang, Cempaka Mulia & Parenggean, Sebabi, Danau Sembuluh	Pegatan	Mendawai	Telaga Pulang	
(1)	(2)	(3)	(4)	(5)	(6)
Januari/ January	29 355 590	200 864	362 816	104 927	30 024 197
Februari/ February	26 124 487	189 651	371 135	107 825	26 793 098
Maret/ March	29 851 742	119 225	335 924	100 041	30 406 932
April/ April	30 645 435	222 021	409 725	118 351	31 395 532
Mei/ May	30 552 352	217 683	411 456	122 948	31 304 439
Juni/ June	30 775 324	203 707	394 881	127 034	31 500 946
Juli/ July	31 191 672	204 748	386 989	123 483	31 906 892
Agustus/ August	32 107 967	204 638	392 376	124 958	32 829 939
September/ September	30 101 787	191 998	366 398	117 492	30 777 675

Lanjutan Tabel/Continued Table 6.1.3

Bulan Monthly	Unit Kerja Station				Jumlah/ Total
	Sampit, Samuda, Kota Besi, Cempaga Hulu, Bapinang, Kuala Kuayan, Tbg. Sangai, Tbg. Kalang, Cempaka Mulia & Parenggean, Sebabi, Danau Sembuluh	Pegatan	Mendawai	Telaga Pulang	
(1)	(2)	(3)	(4)	(5)	(6)
Oktober/ October	28 849 621	184 736	372 690	119 602	29 526 649
November/ November	30 414 054	191 276	355 400	119 809	31 080 538
Desember/ December	31 295 027	197 744	343 760	125 437	31 961 967
Kotawaringin Timur 2022	361 265 058	2 328 291	4 503 548	1 411 907	369 508 804
2021	331 061 111	2 379 710	4 268 978	1 175 580	338 885 379
2020	316 840 711	2 370 668	3 388 633	1 080 028	323 680 039
2019	...	2 148 624	3 121 276	963 024	6 232 924

Sumber/Source: Perusahaan Listrik Negara (PLN) Kabupaten Kotawaringin Timur/ PLN- State Electricity Company of Kotawaringin Timur Regency

Tabel
Table 6.1.4**Produksi dan Pemakaian Listrik Menurut Bulan di
Kabupaten Kotawaringin Timur, 2022**
*Monthly Production and Consumption of Electricity in
Kotawaringin Timur Regency, 2022*

Bulan Monthly	Produksi Production	Pemakaian Consumption (Kwh)	
		Dijual Sold	Rugi Loses
(1)	(2)	(3)	(4)
Januari/ January	30 024 197	27 707 347	2 191 234
Februari/ February	26 793 098	24 648 330	2 030 773
Maret/ March	30 406 933	27 779 080	2 500 748
April/ April	31 395 532	28 812 506	2 459 932
Mei/ May	31 304 439	28 269 335	2 906 000
Juni/ June	31 500 946	28 925 953	2 446 729
Juli/ July	31 906 892	29 145 773	2 627 855
Agustus/ August	32 829 939	29 983 856	2 711 897
September/ September	30 777 675	28 039 284	2 607 980
Oktober/ October	29 526 649	27 365 636	2 025 218
November/ November	31 080 539	28 517 343	2 231 255
Desember/ December	31 961 967	29 447 669	1 963 039
Kotawaringin Timur 2022	369 508 806	338 642 112	28 702 660
2021	338 885 379	315 383 395	23 501 984
2020	317 454 575	296 120 088	21 334 487
2019	289 751 693	263 252 406	26 499 287
2018	260 439 453	234 886 393	25 553 060

Sumber/SOURCE: Perusahaan Listrik Negara (PLN) Kabupaten Kotawaringin Timur/ PLN- State Electricity Company of Kotawaringin Timur Regency

Tabel
Table 6.1.5

Banyaknya Langgan Daya Terpasang Menurut Bulan Di Misip Sampit Di Kabupaten Kotawaringin Timur, 2022
Number of Power Installed Clients by Month in Misip Sampit in Kotawaringin Timur Regency, 2022

Bulan Monthly	TR 450VA s.d <200kVA		TM >200kVA		Total Pelanggan Number of Costumers	Daya Terpasang (VA)
	Pelanggan Clients	Daya Terpasang (VA) Power Installed	Pelanggan Clients	Daya Terpasang (VA) Power Installed		
(1)	(2)	(3)	(4)	(5)	(6)	(7)
Januari/ January	130 922	156 386 285	24	33 754 680	130 946	190 140 965
Februari/ February	131 485	157 153 685	24	33 754 680	131 509	190 908 365
Maret/ March	132 321	158 511 735	24	33 754 680	132 345	192 266 415
April/ April	132 390	158 994 385	24	33 754 680	132 414	192 749 065
Mei/ May	134 184	161 654 735	24	33 754 680	134 208	195 409 415
Juni/ june	135 343	163 510 285	24	33 754 680	135 367	197 264 965
Juli/ July	136 062	164 589 335	24	33 754 680	136 086	198 344 015
Agustus/ August	136 907	165 945 835	24	33 754 680	136 931	199 700 515
September/ September	137 414	167 351 335	24	33 754 680	137 438	201 106 015
Oktober/ October	138 298	168 761 835	25	35 139 680	138 323	203 901 515
November/ November	139 419	169 952 285	25	35 139 680	139 444	205 091 965
Desember/ December	140 519	171 582 085	24	34 029 680	140 543	205 611 765

Catatan/Note: TR (Daya Kontrak): 450VA s.d <200kVA,
TM (Daya Kontrak): >200kVA

Sumber/Source: AP2T PLN Pusat/ AP2T PLN Headquarter

Tabel
Table 6.1.6

**Jumlah Pemakai Listrik Menurut Jenis Tarif Di Kabupaten
Kotawaringin Timur, 2022**
*Number of Consumer of Electricity by Kind of Billings in
Kotawaringin Timur Regency, 2022*

Jenis Tarif <i>Kind of Billings</i>	Pelanggan Clients	Persentase Percentage	Keterangan
(1)	(2)	(3)	(4)
S2	3 369	2.40%	Pelayanan sosial kecil sampai dengan sedang (450 VA - 200 kVA)
S3	2	0.00%	...
R1	123 362	87.77%	Rumah Tangga Kecil (450 VA- 2.200VA)
R2	2 342	1.67%	Rumah Tangga Menengah (3.500 VA - 5.500 VA)
R3	140	0.10%	Rumah Tangga Besar (6.600 VA ke atas)
I1	17	0.01%	Industri Kecil/ Rumah Tangga (450VA - 14kVA)
I2	11	0.01%	Industri Sedang (14 kVA - 200 kVA)
I3	9	0.01%	Industri Menengah (diatas 200 kVA)
I4	0	0.00%	...
B1	9 258	6.59%	Bisnis Kecil (450VA -5.500 VA)
B2	1 147	0.82%	Bisnis Menengah (6.600 VA - 200 kVA)
B3	11	0.01%	Bisnis Besar (di atas 200 kVA)
P1	718	0.51%	Kantor Pemerintah Kecil dan Sedang (450 VA -200 kVA)
P2	1	0.00%	Kantor Pemerintah Besar (di atas 200 kVA)
P3	157	0.11%	Penerangan jalan umum
L	0	0.00%	Layanan Khusus
Kotawaringin Timur 2022	105 660	114 687	120 301

Sumber/Source: Perusahaan Listrik Negara (PLN) Kabupaten Kotawaringin Timur/ PLN- State Electricity Company of Kotawaringin Timur Regency

6.2 DISTRIBUSI AIR/ WATER SUPPLY

Tabel 6.2.1 Jumlah Pelanggan dan Air yang Disalurkan Menurut Pelanggan di Kabupaten Kotawaringin Timur, 2022
Number of Customer and Distributed Clean Water by Type of Customers in Kotawaringin Timur Regency, 2022

Jenis Pelanggan <i>Type of Customers</i>	Pelanggan <i>Number of Customers</i>	Air Disalurkan <i>Distributed Water</i> (m ³)	Nilai <i>Value</i> (Rp)
(1)	(2)	(3)	(4)
Sosial/ <i>Social</i>	411	190 490	628 364 250
Rumah Tangga/ <i>Household</i>	30 672	7 781 095	46 251 359 500
Instansi Pemerintah/ <i>Government Institution</i>	427	252 085	2 394 326 750
Niaga/ <i>Trade</i>	1 874	501 007	5 105 144 000
Industri/ <i>Industry</i>	80	60 409	618 717 500
Khusus/ <i>Exclusive</i>	7	10 936	165 480 000
Kotawaringin Timur 2022	33 471	8 796 022	55 163 392 000
2021	32 416	8 833 552	42 504 066 620
2020	30 330	8 792 577	35 823 343 655
2019
2018	27 941	7 777 935	31 280 585 240

Sumber/Source: Perusahaan Air Minum Daerah (PDAM) Kabupaten Kotawaringin Timur/ *Water Supply Establishment of Kotawaringin Timur Regency*

Tabel
Table 6.2.2**Distribusi Air Menurut Bulan di Kabupaten Kotawaringin Timur m³, 2022**
Distributed Clean Water by Type of Customer in Kotawaringin Timur Regency m³, 2022

Bulan Monthly	Jumlah Number			
	Produksi Production	Dijual Sold	Dipakai Sendiri Private Used	Susut/Hilang Loss
(1)	(2)	(3)	(4)	(5)
Januari/ January	1 176 942	762 051	25 425	389 467
Februari/ February	1 151 394	750 768	29 398	371 228
Maret/ March	1 181 637	680 841	21 706	479 090
April/ April	1 203 502	736 028	20 267	447 207
Mei/ May	1 186 493	767 905	23 448	395 140
Juni/ June	1 214 759	726 133	23 655	464 966
Juli/ July	1 184 017	717 534	25 037	441 446
Agustus/ August	1 216 133	729 387	27 485	459 261
September/ September	1 184 270	763 183	27 664	393 423
Oktober/ October	1 161 708	719 787	28 754	413 167
November/ November	1 167 671	719 009	25 941	422 721
Desember/ December	1 196 014	708 523	28 963	458 528
Kotawaringin Timur				
2022	14 224 540	8 781 149	307 743	5 135 644
2021	14 025 556	8 833 552	304 569	4 887 435
2020	13 678 178	8 792 577	274 612	4 610 989
2019
2018	10 279 547	7 777 935	279 991	2 224 492

Sumber/Source: Perusahaan Listrik Negara (PLN) Kabupaten Kotawaringin Timur/ PLN-State Electricity Company of Kotawaringin Timur Regency

6.3 INDUSTRI/ INDUSTRY

Tabel 6.3.1 Jumlah Ijin Usaha Menurut Jenisnya di Kabupaten Kotawaringin Timur, 2018-2022
Number of Company Permit by Type in Kotawaringin Timur Regency, 2018-2022

Sarana Perdagangan Trading Facility	2018	2019	2020	2021	2022
(1)	(2)	(3)	(4)	(5)	(6)
Salon/ Pijat Refleksi	8	3	115	3	22
Industri Makanan/ Minuman	11	3	5	4	564
Swalayan	22	7	2	3	29
Toko Modern	15	-	-	11	43
Lain-lain/Others	9	256	86	1 276	4 241
Kotawaringin Timur	65	269	208	1 297	4 899

Catatan/Note: Sumber data Jumlah Ijin Menurut Jenisnya di Kabupaten Kotawaringin Timur pada Tahun 2021 dan 2022 diambil menggunakan data yang berasal dari Online Single Submission Risk Based Approach (OSS-RBA)

Sumber/Source: DPMPTSP- Dinas Penanaman Modal Pelayanan Terpadu Satu Pintu Kabupaten Kotawaringin Timur/ DPMPTSP- Licensing Service and Investment Office of Kotawaringin Timur Regency

Tabel
Table 6.3.2

**Jumlah Ijin Usaha Industri Menurut Jenisnya di
Kabupaten Kotawaringin Timur, 2018-2022**
**Number of Industrial Permit by Type in Kotawaringin Timur
Regency, 2018-2022**

Industri Industry	2018	2019	2020	2021	2022
(1)	(2)	(3)	(4)	(5)	(6)
Industri Air Minum	3	2	17	15	47
Industri Es Batu	2	1	1	2	6
Industri Kapal dan Perahu	1	-	-	1	-
Industri Batako	2	2	12	2	4
Industri Makanan	5	3	31	27	564
Lainnya	5	9	122	1 250	4 278
Kotawaringin Timur	18	17	186	1 297	4 899

Catatan/Note: Sumber data Jumlah Izin Menurut Jenisnya di Kabupaten Kotawaringin Timur pada Tahun 2021 dan 2022 diambil menggunakan data yang berasal dari Online Single Submission Risk Based Approach (OSS-RBA)

Sumber/Source: DPMPPTSP- Dinas Penanaman Modal Pelayanan Terpadu Satu Pintu Kabupaten Kotawaringin Timur/ DPMPPTSP- Licensing Service and Investment Office of Kotawaringin Timur Regency

Tabel
Table 6.3.3

**Jumlah Penerbitan Tanda Daftar Perusahaan di Wilayah
Kabupaten Kotawaringin Timur, 2018-2022**
*Number of Establishments List by Type of Business Entity In
Kotawaringin Timur Regency, 2018-2022*

Industri <i>Industry</i>	2018	2019	2020	2021	2022
(1)	(2)	(3)	(4)	(5)	(6)
Industri Air Minum	3	2	17	15	47
Industri Es Batu	2	1	1	2	6
Industri Kapal dan Perahu	1	-	-	1	-
Industri Batako	2	1	12	2	4
Industri Makanan	5	3	31	27	564
Lainnya	5	10	1 733	1 250	4 278
Kotawaringin Timur	18	17	1 776	1 297	4 899

Catatan/Note: Sumber data Jumlah Izin Menurut Jenisnya di Kabupaten Kotawaringin Timur pada Tahun 2021 dan 2022 diambil menggunakan data yang berasal dari Online Single Submission Risk Based Approach (OSS-RBA)

Sumber/Source: DPMPPTSP- Dinas Penanaman Modal Pelayanan Terpadu Satu Pintu Kabupaten Kotawaringin Timur/ DPMPPTSP - Licensing Service and Investment Office of Kotawaringin Timur Regency

Tabel
Table 6.3.4**Jumlah Penerbitan Izin Perdagangan/SIUP di Wilayah
Kabupaten Kotawaringin Timur, 2018-2022**
**Number of Issuance of Trading Licenses in the Regency of
Kotawaringin Timur Regency, 2018-2022**

Tipe Badan Hukum <i>Type of Business Entity</i>	2018	2019	2020	2021	2022
(1)	(2)	(3)	(4)	(5)	(6)
Perseroan Terbatas (PT) / <i>Limited Persero</i>	59	80	73	34	215
CV	140	63	133	80	155
Perusahaan Perorangan	162	272	1 794	605	2 567
Kotawaringin Timur	361	415	2 000	719	2 937

Catatan/Note: Sumber data Jumlah Izin Menurut Jenisnya di Kabupaten Kotawaringin Timur pada Tahun 2021 dan 2022 diambil menggunakan data yang berasal dari Online Single Submission Risk Based Approach (OSS-RBA)

Sumber/Source: DPMPPTSP- Dinas Penanaman Modal Pelayanan Terpadu Satu Pintu Kabupaten Kotawaringin Timur/ DPMPPTSP -
Licensing Service and Investment Office of Kotawaringin Timur Regency

Tabel
Table 6.3.5**Jumlah Kinerja Urusan Penanaman Modal Pemerintah Daerah Kabupaten Kotawaringin Timur, 2016-2022**
Result of Capital Investment Performances of Regional Government of Kotawaringin Timur Regency, 2016-2022

Tahun Years	Nilai Investasi Berkala Nasional PMDN		Nilai Investasi Berkala Nasional PMA	
	Miliar Rupiah	000 US\$	Miliar Rupiah	US\$
(1)	(2)	(3)	(4)	(5)
2016	10 420,57	-	11 758,95	6 372 151
2017	8 746,54	-	17 315,59	2 072 151
2018	15 021,38	-	25 645,01	1 034 300
2019	5 530,51	-	34 298,63	2 489 919
2020	759 226,18	-	573 167,41	407 006
2021	727618,10	-	3 420 155,00	2 280 103
2022	1 046 984,50	-	3 972 221,63	2 648 147

Catatan/Note: Sumber data Jumlah Izin Menurut Jenisnya di Kabupaten Kotawaringin Timur pada Tahun 2021 dan 2022 diambil menggunakan data yang berasal dari Online Single Submission Risk Based Approach (OSS-RBA)

Sumber/Source: DPMPSTP- Dinas Penanaman Modal Pelayanan Terpadu Satu Pintu Kabupaten Kotawaringin Timur/ DPMPSTP - Licensing Service and Investment Office of Kotawaringin Timur Regency

BAB

7

Pariwisata

Tourism

Kondisi Pariwisata di Kabupaten Kotawaringin Timur Tahun 2022
Tourism Conditions in Kotawaringin Timur Regency in 2022

JUMLAH WISATAWAN

NUMBER OF VISITORS

498.200



JUMLAH HOTEL

NUMBER OF HOTELS

85



RESTAURANT



JUMLAH RESTORAN

NUMBER OF RESTAURANTS

278



PENJELASAN TEKNIS

1. Konsep dan definisi pariwisata mengikuti rekomendasi World Tourism Organization (WTO) dan International Union of Office Travel Organization (IUOTO).
2. Akomodasi ialah suatu usaha yang menggunakan suatu bangunan atau sebagian bangunan yang disediakan secara khusus, dan setiap orang dapat menginap, makan serta memperoleh pelayanan dan fasilitas lainnya dengan pembayaran. Akomodasi dibedakan antara hotel dan akomodasi lainnya. Ciri khusus dari hotel adalah mempunyai restoran yang berada di bawah manajemen hotel tersebut.
3. Hotel berbintang yaitu hotel yang telah memenuhi persyaratan yang telah ditentukan seperti persyaratan fisik, bentuk pelayanan yang diberikan, kualifikasi tenaga kerja, jumlah kamar dan lainnya. Hotel tidak berbintang yaitu hotel yang tidak memenuhi persyaratan yang telah ditentukan.
4. Tingkat penghunian kamar hotel adalah persentase banyaknya malam kamar yang dihuni terhadap banyaknya malam kamar yang tersedia.

TECHNICAL NOTES

1. *The concept and definition of tourism refers to the recommendations of the World Tourism Organization (WTO) and International Union of Office Travel Organization (IUOTO).*
2. *An accommodation is an establishment using a building or a part of a building, prepared commercially for any person to stay, eat and obtain service as well as other facilities. Accommodation is segregated into hotel and other accommodations. The special characteristic of hotel is having a restaurant under hotel management.*
3. *A star hotel is an accommodation which meets specified standards regarding physical requirements, services provided, manpower qualifications, number of room available, etc. A non-classified hotel is an accommodation which has not met the requirements previously mentioned.*
4. *Room occupancy rate is the number of room-nights occupied divided by the number of room-nights available, multiplied by 100 percent.*

5. Rata-rata lamanya tamu menginap adalah hasil bagi antara banyaknya malam tempat tidur yang terpakai dengan banyaknya tamu yang menginap di hotel dan akomodasi lainnya.
 6. Wisatawan mancanegara ialah setiap pengunjung yang mengunjungi suatu negara di luar tempat tinggalnya, didorong oleh satu atau beberapa keperluan tanpa bermaksud memperoleh penghasilan di tempat yang dikunjungi dan lamanya kunjungan tersebut tidak lebih dari satu tahun (12 bulan).
 7. Usaha penyediaan akomodasi adalah usaha yang menyediakan pelayanan penginapan yang dapat dilengkapi dengan pelayanan pariwisata lainnya. Usaha penyediaan akomodasi dapat berupa hotel, vila, pondok wisata, bumi perkemahan, persinggahan karavan, dan akomodasi lainnya yang digunakan untuk tujuan pariwisata.
 8. Hotel adalah penyediaan akomodasi secara harian berupa kamar-kamar di dalam satu bangunan yang dapat dilengkapi dengan jasa pelayanan makan dan minum, kegiatan hiburan dan atau fasilitas lainnya. Hotel terdiri dari hotel berbintang dan hotel non- bintang.
5. *Average length of stay is the number of bed-nights used divided by the number of guests staying at the accommodations.*
 6. *A foreign visitor is any person visiting a country other than his usual place of residence for any reason other than for earning earning income in the country visited, and the length of stay is no more than one year (12 months).*
 7. *The business of providing accommodation is a business that provides specialty services that can be equipped with other tourism services. It includes hotel, villa, cottage, camping, caravan stop, and other accommodation that are used for tourism purposes.*
 8. *Hotel is a daily supply of accommodation rooms within a building which can be equipped with eating and drinking services, entertainment activities and/or other facilities. Hotel consists of a classified hotel and a non-classified hotel.*

9. Hotel bintang adalah usaha penyediaan jasa pelayanan penginapan, makan minum serta jasa lainnya bagi umum dengan menggunakan sebagian atau seluruh bangunan. Usaha ini dikelola secara komersial serta memenuhi ketentuan persyaratan sebagai hotel bintang (termasuk berlian) yang ditetapkan dalam surat keputusan instansi yang membinanya. Misalnya hotel bintang lima, hotel bintang empat dan seterusnya.
9. *A star hotel is the business of providing an accommodation, eating and drinking as well as other services for the public by using a building or a part of a building. It is managed commercially and meets specified requirements as a star hotel (including diamonds) set forth in the decree of fostering agency. For example, five star hotel, four star hotel, and so on.*

<https://kotimkab.bps.go.id>

ULASAN

Kabupaten Kotawaringin Timur memiliki sektor pariwisata yang sangat potensial untuk dikembangkan. Pada tahun 2022, Kabupaten Kotawaringin Timur mengalami kenaikan kunjungan wisatawan baik mancanegara maupun domestik.

Jumlah kunjungan mancanegara ke Kabupaten Kotawaringin Timur tercatat hanya 384 wisatawan, sedangkan wisatawan domestik tercatat sebanyak 497.816 wisatawan pada tahun 2022. Bila dibandingkan dengan tahun 2021, wisatawan mancanegara dan domestik tahun 2021 yang melakukan kunjungan ke Kabupaten Kotawaringin Timur mengalami kenaikan yang signifikan. Kenaikan ini dikarenakan sudah ada pelonggaran kegiatan pada saat pandemi Covid-19 setelah sebelumnya dilaksanakan pembatasan sosial bersekala besar (PSBB) di seluruh Indonesia sebagai tindakan untuk mencegah penyebaran Virus Corona (Covid-19) yang sedang marak terjadi di seluruh penjuru dunia.

Potensi sektor Pariwisata juga dapat terlihat dari adanya peninggalan sejarah dan kepurbakaaan di Kabupaten Kotawaringin Timur. Menurut Dinas Kebudayaan dan Pariwisata Kabupaten Kotawaringin Timur, barang disebut bersejarah jika memiliki kisahnya dan telah ada minimal 50 tahun.

DESCRIPTION

Kotawaringin Timur Regency has a very potential tourism sector to be developed. In 2022, Kotawaringin Timur Regency is having an increase in tourist arrivals, both foreign and domestic.

The number of foreign visits to Kotawaringin Timur Regency was recorded as only 384 tourists, while domestic tourists were recorded as many as 497.816 tourists in 2022. When compared to 2021, in 2021 foreign and domestic tourists visiting Kotawaringin Timur Regency experienced a significant increase. This increase was due to the easing of activities during the Covid-19 pandemic after previously implementing large-scale social restrictions (PSBB) throughout Indonesia as a measure to prevent the spread of the Corona Virus (Covid-19) which is currently rife throughout the world.

The potential of the tourism sector can also be seen from the existence of historical and archaeological remains in East Kotawaringin Regency. According to the Culture and Tourism Office of East Kotawaringin Regency, an item is called historic if it has a story and has been around for at least 50 years. In 2022, the related department will update the number of antiquities again to take

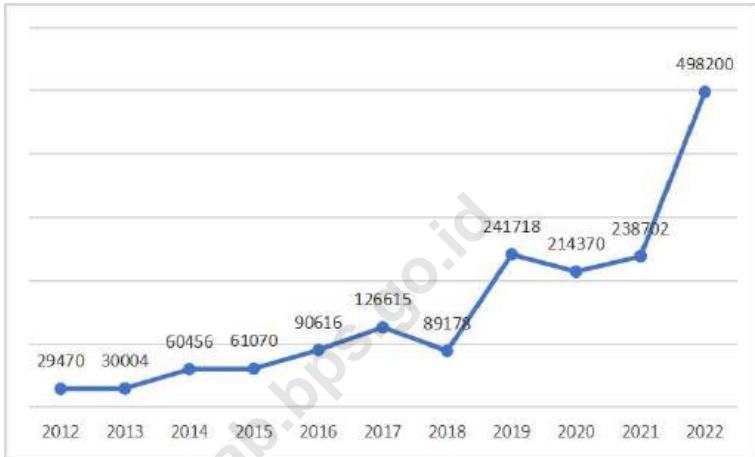
Pada tahun 2022 dinas terkait melakukan update kembali jumlah barang kepurbakalaan guna menginventaris data terbaru berkaitan dengan peninggalan bersejarah. Tercatat pada tahun 2022 ada 27 tugu/monumen, 74 rumah betang, 323 kompleks sandung dan 575 kompleks sapundu ditambah 75 unit makam. Dari sektor wisata alam, Pantai Ujung Pandaran menjadi daya tarik bagi para pengunjung. Beberapa kegiatan berskala regional telah diadakan di Ujung Pandaran yang diharapkan dapat mempromosikan tempat tersebut.

inventory of the latest data related to historical relics. It is recorded that in 2022 there will be 27 monuments/monuments, 74 betang houses, 323 sandung complexes and 575 sapundu complexes plus 75 tomb units. From the natural tourism sector, Ujung Pandaran Beach is an attraction for visitors. Several regional scale activities have been held in Ujung Pandaran which are expected to promote the place.

<https://kotimkab.bps.go.id>

Gambar 7.1
Figures

**Jumlah Wisatawan Mancanegara dan Domestik di
Kabupaten Kotawaringin Timur, 2022**
*Number of International and Domestic Visitors in
Kotawaringin Timur Regency, 2022*



Sumber/Source : Dinas Kebudayaan dan Pariwisata Kabupaten Kotawaringin Timur/ Culture and Tourism
Department of Kotawaringin Timur Regency

Gambar 7.2
Figures

Jumlah Peninggalan Sejarah dan Kepurbakalaan di Kabupaten Kotawaringin Timur, 2022
Number of Historical Artifact dan Archeological in Kotawaringin Timur Regency, 2022



Sumber/Source : Dinas Kebudayaan dan Pariwisata Kabupaten Kotawaringin Timur/ Culture and Tourism Department of Kotawaringin Timur Regency

Tabel
Table 7.1**Jumlah Penyedia Makanan Minuman Kecamatan di
Kabupaten Kotawaringin Timur, 2019–2022**
*Number of Restaurants by Subdistrict in Kotawaringin Timur
Regency, 2019–2022*

Kecamatan Subdistrict	2018	2019	2020	2021	2022
(1)	(2)	(3)	(4)	(5)	(6)
Mentaya Hilir Selatan	4	4	4	12	13
Teluk Sampit	5	5	4	4	6
Pulau Hanaut	-	-	-	-	-
Mentawa Baru Ketapang	73	84	81	101	103
Seranau	-	-	-	5	5
Mentaya Hilir Utara	5	5	3	9	9
Kota Besi	8	8	8	10	10
Telawang	10	11	11	11	11
Baamang	24	25	23	30	33
Cempaga	4	4	4	46	46
Cempaga Hulu	20	20	16	20	20
Parenggean	7	7	7	7	7
Tualan Hulu	-	-	-	-	-
Mentaya Hulu	5	5	5	5	5
Bukit Santuai	1	1	1	1	1
Antang Kalang	5	5	4	4	4
Telaga Antang	5	5	5	5	5
Kotawaringin Timur	176	189	176	270	278

Sumber/Source: Dinas Kebudayaan dan Pariwisata Kabupaten Kotawaringin Timur/ *Culture and Tourism Department of Kotawaringin Timur Regency*

Tabel
Table 7.2**Jumlah Akomodasi/ Penginapan Menurut Kecamatan di
Kabupaten Kotawaringin Timur, 2019–2022**
**Number of Restaurants by Subdistrict in Kotawaringin Timur
Regency, 2019–2022**

Kecamatan Subdistrict	Hotel				
	2018	2019	2020	2021	2022
(1)	(2)	(3)	(4)	(5)	(6)
Mentaya Hilir Selatan	2	2	2	1	-
Teluk Sampit	3	3	3	5	8
Pulau Hanaut	-	-	-	-	-
Mentawa Baru Ketapang	47	50	51	53	51
Seranau	-	-	-	-	-
Mentaya Hilir Utara	-	-	-	-	-
Kota Besi	-	-	-	-	-
Telawang	3	4	5	5	4
Baamang	10	11	10	10	9
Cempaga	-	-	-	-	-
Cempaga Hulu	1	1	1	1	1
Parenggean	4	4	4	4	6
Tualan Hulu	-	-	-	-	-
Mentaya Hulu	3	3	3	3	3
Bukit Santuai	1	1	1	1	1
Antang Kalang	1	1	1	1	1
Telaga Antang	1	1	1	1	1
Kotawaringin Timur	76	81	82	85	85

Lanjutan Tabel/*Continued Table 7.2*

Kecamatan Subdistrict	Kamar				
	2018	2019	2020	2021	2022
(1)	(7)	(8)	(9)	(10)	(11)
Mentaya Hilir Selatan	20	20	20	6	-
Teluk Sampit	30	30	30	60	155
Pulau Hanaut	-	-	-	-	-
Mentawa Baru Ketapang	1 431	1 523	1 543	1 621	1 522
Seranau	-	-	-	-	-
Mentaya Hilir Utara	-	-	-	-	-
Kota Besi	-	-	-	-	-
Telawang	34	54	74	74	84
Baamang	22	291	267	233	191
Cempaga	-	-	-	-	-
Cempaga Hulu	11	11	11	11	11
Parenggean	39	39	39	39	64
Tualan Hulu	-	-	-	-	-
Mentaya Hulu	32	32	32	32	32
Bukit Santuai	8	8	8	8	8
Antang Kalang	10	10	10	10	10
Telaga Antang	11	11	11	11	11
Kotawaringin Timur	1 648	2 029	2 045	2 105	2 088

Lanjutan Tabel/*Continued Table 7.2*

Kecamatan Subdistrict	Tempat Tidur				
	2018	2019	2020	2021	2022
(1)	(12)	(13)	(14)	(15)	(16)
Mentaya Hilir Selatan	40	40	40	7	-
Teluk Sampit	60	60	60	60	155
Pulau Hanaut	-	-	-	-	-
Mentawa Baru Ketapang	2 244	2 369	3 399	2 066	2 005
Seranau	-	-	-	-	-
Mentaya Hilir Utara	-	-	-	-	-
Kota Besi	-	-	-	-	-
Telawang	43	73	103	103	120
Baamang	371	496	462	277	241
Cempaga	-	-	-	-	-
Cempaga Hulu	21	21	21	21	21
Parenggean	65	65	65	65	89
Tualan Hulu	-	-	-	-	-
Mentaya Hulu	43	43	43	43	43
Bukit Santuai	11	11	11	11	11
Antang Kalang	18	18	18	18	18
Telaga Antang	22	22	22	22	22
Kotawaringin Timur	2 938	3 218	4 244	2 693	2 725

Sumber/*Source*: Dinas Kebudayaan dan Pariwisata Kabupaten Kotawaringin Timur/ *Culture and Tourism Department of Kotawaringin Timur Regency*

Tabel
Table 7.3**Jumlah Wisatawan Mancanegara dan Domestik di
Kabupaten Kotawaringin Timur, 2012–2022**
**Number of International and Domestic Visitors in
Kotawaringin Timur Regency, 2012–2022**

Tahun Year	Wisatawan Visitors		Jumlah Total
	M mancanegara	Domestic	
(1)	(2)	(3)	(4)
2012	-	29 470	29 470
2013	4	30 000	30 004
2014	6	60 450	60 456
2015	-	61 070	61 070
2016	21	90 595	90 616
2017	41	126 574	126 615
2018	1 191	87 987	89 178
2019	1 326	240 392	241 718
2020	224	214 146	214 370
2021	145	238 557	238 702
2022	384	497 816	498 200

Sumber/Source: Dinas Kebudayaan dan Pariwisata Kabupaten Kotawaringin Timur/ *Culture and Tourism Department of Kotawaringin Timur Regency*

Tabel
Table 7.4

**Jumlah Peninggalan Sejarah dan Kepurbakalaan di
Kabupaten Kotawaringin Timur, 2018-2022**
**Number of Historical Artifact and Archeological In
Kotawaringin Timur, 2018-2022**

Uraian Description	Jumlah Total				
	2018	2019	2020	2021	2022
(1)	(2)	(3)	(4)	(5)	(6)
Tugu/Monument	8	20	20	20	27
Batang	32	37	37	37	74
Sandung	222	231	231	310	323
Sapundu	226	255	255	475	575
Makam/ Cemetery	7	14	14	14	75
Alam / Pemukiman Purbakala/ Ancient Place	16	16	16	16	25
Masjid/Mosque	10	21	21	21	45
Gereja/ Church	11	23	23	23	37
Tiang Pantar	210	377
Lain-lain	4	4	4	4	15

Sumber/Source: Dinas Kebudayaan dan Pariwisata Kabupaten Kotawaringin Timur/ Culture and Tourism Department of Kotawaringin Timur Regency

Tabel
Table 7.5

**Nama Potensi Obyek Wisata Alam Menurut Kecamatan Di
Kabupaten Kotawaringin Timur, 2022**
*Object of Nature Tourism by Subdistrict In Kotawaringin
Timur, 2022*

Kecamatan Subdistrict	Wisata Alam Nature Tourism	Keterangan Description
(1)	(2)	(3)
Mentaya Hilir Selatan	-	-
Teluk Sampit	1. Pantai Ujung Pandaran	Desa Ujung Pandaran
	2. Danau Burung	Desa Lampuyang
	3. Hutan Konservasi	Desa Basawang
	4. Air Terjun Air Merah Kalap Gadur	Desa Ujung Pandaran
	5. Baru Tebing 3	Desa Ujung Pandaran
Pulau Hanaut	1. Pantai Satiruk	Desa Satiruk
	2. Pantai Cemeti	Dusun Cemeti
Mentawa Baru Ketapang	-	-
Seranau	-	-
Mentaya Hilir Utara	-	-
Kota Besi	1. Batu Bakajang	Desa Pamalian
Telawang	-	-
Baamang	1. Eko Wisata Hutan Sagonta Kota	Kelurahan Baamang Hulu
Cempaga	-	-
Cempaga Hulu	1. Hutan Konservasi Orang Utan	Desa Koling
Parenggean	-	-
Tualan Hulu	1. Air Terjun	Desa Tanjung Jorong
Mentaya Hulu	1. Danau Tangkarobah	Desa Tangkarobah
	2. Bukit Batu Kapur	Desa Pemantang
	3. Virgin Forest Batu Licin	Base Camp Sarpatim
	4. Pukung Pabean	Desa Kapuk

Lanjutan Tabel/*Continued Table 7.5*

Kecamatan Subdistrict	Wisata Alam Nature Tourism	Keterangan Description
(1)	(2)	(3)
Bukit Santuai	1. Bukit Santuai 2. Batu Sapau 3. Batu Banama 4. Danau Bukit Santuai 5. Batu Bakajang	Desa Tumbang Penyahuan
Antang Kalang	1. Riam Sandung Angui 2. Danau Biru 3. Riam Maraku	Desa Tumbang Manya Desa Gunung Makmur Desa Tumbang Gagu
Telaga Antang	1. Air Terjun Bukit Belawan	Desa Rantau Suang

Sumber/*Source*: Dinas Kebudayaan dan Pariwisata Kabupaten Kotawaringin Timur/ *Culture and Tourism Department of Kotawaringin Timur Regency*

Tabel
Table 7.6

**Nama Potensi Obyek Wisata Budaya Menurut Kecamatan
Di Kabupaten Kotawaringin Timur, 2022**
*Historical Tourist Attraction by Subdistrict In Kotawaringin
Timur, 2022*

Kecamatan Subdistrict	Wisata Alam Nature Tourism	Keterangan Description
(1)	(2)	(3)
Mentaya Hilir Selatan	-	-
Teluk Sampit	1. Sumur Bajau	Desa Ujung Pandaran
Pulau Hanaut	-	-
Mentawa Baru Ketapang	1. Balai Keramat	Taman Miniatur Budaya Sampit
Seranau	-	-
Mentaya Hilir Utara	1. Komplek Sandung Sapundu 2. Kerajaan Raja Bungsu	Desa Pondok Damar Desa Bagendang
Kota Besi	1. Komplek Sandung Sapundu	-
Telawang	1. Sandung Sapundu Keluarga Cing An 2. Komplek Sandung	Desa Penyang Desa Sebaby
Baamang	-	-
Cempaga	1. Sandung Sapundu	Desa Rubung Buyung
Cempaga Hulu	1. Sandung Sapundu	Desa Koling
Parenggean	-	-
Tualan Hulu	-	-
Mentaya Hulu	1. Komplek Sandung Sapundu	Desa Kuala Kuayan
Bukit Santuai	1. Komplek Sandung Sapundu	Desa Penyahuan
Antang Kalang	1. Komplek Sandung Sapundu 2. Betang Tumbang Gagu	Desa Kalang Desa Tumbang Gagu
Telaga Antang	1. Komplek Sandung Sapundu	Desa Sangai

Sumber/Source: Dinas Kebudayaan dan Pariwisata Kabupaten Kotawaringin Timur/ Culture and Tourism Department of Kotawaringin Timur Regency

Tabel
Table 7.7

**Nama Potensi Obyek Wisata Religi Menurut Kecamatan Di
Kabupaten Kotawaringin Timur, 2022**
**Religious Tourist Attraction by Subdistrict In Kotawaringin
Timur, 2022**

Kecamatan Subdistrict	Wisata Alam Nature Tourism	Keterangan Description
(1)	(2)	(3)
Mentaya Hilir Selatan	1. Masjid Jami Begendung 2. Makam Syekh H. Abdul Hamid	Samuda
Teluk Sampit	1. Makam Al Alimul Almah Syekh Abdul Hamid bin Alimul	Desa Ujung Pandaran
Pulau Hanaut	1. Makam Kramat Desa Babaung	Desa Babaung
Mentawa Baru Ketapang	1. Masjid Whyu Al Hadi 2. Makam Keramat Sungai Lenggana 3. Makam Basirih bin Saidullah	Jl. Jendral Sudirman KM 32 Desa Bapanggang
Seranau	-	-
Mentaya Hilir Utara	-	-
Kota Besi	-	-
Telawang	-	-
Baamang	-	-
Cempaga	-	-
Cempaga Hulu	-	-
Parenggean	-	-
Tualan Hulu	-	-
Mentaya Hulu	-	-
Bukit Santuai	-	-
Antang Kalang	-	-
Telaga Antang	-	-

Sumber/Source: Dinas Kebudayaan dan Pariwisata Kabupaten Kotawaringin Timur/ Culture and Tourism Department of Kotawaringin Timur Regency

Tabel
Table 7.8

**Nama Potensi Obyek Wisata buatan Menurut Kecamatan
Di Kabupaten Kotawaringin Timur, 2022**
*Tourist Attraction by Subdistrict In Kotawaringin Timur,
2022*

Kecamatan Subdistrict	Wisata Alam Nature Tourism	Keterangan Description
(1)	(2)	(3)
Mentaya Hilir Selatan	1. Kebun Durian 2. Seijura	Desa Basirih Desa Sei Ijum
Teluk Sampit	-	-
Pulau Hanaut	-	-
Mentawa Baru Ketapang	1. Museum Negeri Kayu Sampit 2. Taman Kota 3. Icon Jelawat 4. Bundaran Belanga 5. Taman Miniatur 6. Kawasan Hijau Baamang 7. Tiang Ulin Bundaran 8. Kapal Wisata Susur Sungai	Kel. MB Hulu Taman Kota Sampit Komplek PPM Sampit Sampit Baamang Kel. Ketapang Kompleks PPM
Seranau	1. Rumah Tua	Kelurahan Mentaya Seberang
Mentaya Hilir Utara	1. Jembatan Gantung Bagendang	Desa Bagendang
Kota Besi	-	-
Telawang	-	-
Baamang	1. Sampit Waterpark 2. Anjungan Sampit	Kelurahan Baamang Barat
Cempaga	-	-
Cempaga Hulu	1. Agrowisata Batuah Hartifarm 2. Agrowisata Lintang Batang Hartifarm"	Desa Pantai Harapan Desa Bukit Batu
Parenggean	-	-
Tualan Hulu	-	-
Mentaya Hulu	-	-

Lanjutan Tabel/*Continued Table 7.8*

Kecamatan Subdistrict	Wisata Alam Nature Tourism	Keterangan Description
(1)	(2)	(3)
Bukit Santuai	-	-
Antang Kalang	-	-
Telaga Antang	-	-

Sumber/*Source*: Dinas Kebudayaan dan Pariwisata Kabupaten Kotawaringin Timur/ *Culture and Tourism Department of Kotawaringin Timur Regency*

BAB

8


Transportasi & Komunikasi

Transportation & Communication

**KANTOR POS
KAB. KOTAWARINGIN TIMUR**



8 UNIT



**PANJANG JALAN
KAB. KOTAWARINGIN TIMUR**

2.024,06 KM



PENJELASAN TEKNIS

TECHNICAL NOTES

- | | |
|--|--|
| <p>1. Data transportasi dan komunikasi meliputi :</p> <ul style="list-style-type: none"> a. Panjang Jalan b. Angkutan Darat c. Angkutan Laut d. Angkutan Udara e. Pos dan Telekomunikasi | <p>1. <i>Data on transportations and communications include :</i></p> <ul style="list-style-type: none"> <i>a. Length of Road</i> <i>b. Land Transport</i> <i>c. Sea Transport</i> <i>d. Air Transport</i> <i>e. Pos and Telecommunincations</i> |
| <p>2. Kendaraan bermotor adalah setiap kendaraan yang digerakkan oleh peralatan teknik yang ada pada kendaraan tersebut, biasanya digunakan untuk angkutan orang atau barang di atas jalan raya selain kendaraan yang berjalan di atas rel.</p> | <p>2. <i>Motor vehicles</i> are any vehicle that is driven by the existing technical equipment on the vehicle, normally used to transport people or goods on the road other than vehicle that runs on the rails. Motor vehicles recorded are all types of vehicle except motor vehicles owned by TNI/police and the Diplomatic Corps.</p> |
| <p>3. Mobil penumpang adalah setiap kendaraan bermotor yang dilengkapi dengan tempat duduk untuk sebanyak banyaknya delapan orang, tidak termasuk tempat duduk untuk pengemudi, baik dilengkapi atau tidak dilengkapi bagasi.</p> | <p>3. <i>Passenger automobile</i> is any motorized vehicle equipped with seating for as many as eight people, not including seat for the driver, either equipped or not equipped with luggage.</p> |
| <p>4. Mobil bis adalah setiap kendaraan bermotor yang dilengkapi dengan tempat duduk untuk lebih dari delapan orang, tidak termasuk tempat duduk untuk pengemudi, baik dilengkapi atau tidak dilengkapi bagasi.</p> | <p>4. <i>Bus</i> is any motor vehicles equipped with seating for more than eight people, not including seat for the driver, either equipped or not equipped with luggage.</p> |
| <p>5. Mobil truk adalah setiap kendaraan bermotor yang</p> | <p>5. <i>Truck</i> is any motor vehicles used to transport goods, other than</p> |

digunakan untuk angkutan barang, selain mobil bis dan kendaraan bermotor roda dua.

passenger cars, buses and two-wheel motor vehicles.

6. **Data panjang jalan** bersumber dari Dinas Pekerjaan Umum dan Perumahan Rakyat Kabupaten/ Kota, diolah dari daftar PJ-II/5.
7. **Kunjungan kapal** adalah kapal yang datang di pelabuhan baik untuk berlabuh di perairan maupun bersandar di dermaga.
8. **Kantor Pos** adalah pemberi pelayanan pengiriman barang, uang, dsb, dari suatu tempat ke tempat yang lain. Pengguna pelayanan biasanya diharuskan menempel perangko yang cukup pada sampul surat, kartu pos, pos wesel, warkat pos, paket dsb. Rumah pos berfungsi sama seperti kantor pos dan kantor pos pembantu, bedanya rumah pos biasanya terletak di daerah terpencil.
9. **Telekomunikasi** adalah setiap pengiriman dan atau penerimaan dari setiap informasi dalam bentuk tanda-tanda, isyarat, tulisan, gambar, suara dan bunyi melalui sistem kawat, optik, radio atau sistem elektromagnetik lainnya.
10. **Penyiaran Radio** mencakup penyiaran sinyal suara melalui studio penyiaran radio dan
6. **Road length data** derived from the Office of Regency/Municipality Public Works, compiled from the questionnaires PJ-II /5.
7. **Ship call** is a ship arriving at a port either for docking or berthing.
8. **Post office** is an establishment dealing with the delivery of goods, letters, money, etc. from one place to another place. Service users usually put postage stamps on the envelope and postcard or are charged with amount of money in obtaining services such as money order, aerogramme, package post, etc. A mailing house has the same function as post office and auxiliary post office. It is usually located in remote areas.
9. **Telecommunication** includes every delivering and or receiving from every information of marking, signal, article, picture, sound and voice through strand or wire system, optic, radio or other electromagnetic system.
10. **Radio broadcasting** includes voice signals broadcasting through radio broadcasting

fasilitas untuk transmisi program yang berhubungan dengan masyarakat, termasuk mengumpulkan dan menyalurkan program melalui kabel atau satelit, internet (stasiun radio internet), termasuk penyiaran data yang terintegrasi dengan penyiaran radio.

studios and facilities for the programs transmission related to community, including collecting and distributing programs via cable or satellite, internet (internet radio station), including integrated data broadcasting with radio broadcasting.

<https://kotimkab.bps.go.id>

ULASAN**DESCRIPTION****Transportasi**

Dari sisi sektor transportasi, Kabupaten Kotawaringin Timur memiliki peranan yang penting khususnya di Provinsi Kalimantan Tengah. Kemudahan akses transportasi menjadi sendi-sendi utama penggerak perekonomian suatu wilayah. Kabupaten Kotawaringin Timur memiliki semua jalur akses transportasi mulai dari laut, darat, dan udara.

Pada transportasi darat, tahun 2022 tercatat bahwa panjang jalan yang dikelola pemerintah Kabupaten sepanjang 2.024,06 km yang menghubungkan semua kecamatan. Kecamatan dengan panjang jalan terpendek adalah Kecamatan Tualan Hulu yaitu hanya 7,2 kilometer atau hanya 0,3 persen dari keseluruhan panjang jalan di Kabupaten Kotawaringin Timur.

Menurut data Dinas Pekerjaan Umum Kabupaten Kotawaringin Timur, tercatat hanya 19,89 persen jalan yang telah teraspal. Meskipun persentasenya mengalami kenaikan dari tahun lalu, namun masih sangat kecil apabila dibandingkan dengan jalan yang belum teraspal. Kondisi kontur tanah gambut menjadi salah satu penghambat pengaspalan jalan. Sedangkan untuk kondisi jalan menurut Dinas PU sebanyak 25,95 persen dalam kondisi baik, sedangkan

Transportation

In terms of the transportation sector, Kotawaringin Timur regency has an important role especially in central Kalimantan province. Ease of access to transportation becomes the main joint driving the economy of a region. Kotawaringin Timur regency has all transportation access points ranging from sea, flat and air.

In land transportation, in 2021 it was noted that the length of roads managed by the district government was 2.024,06 km connecting all sub-districts. The district with the shortest road length is Tualan Hulu subdistrict, which is only 7,2 kilometers or only 0,3 percent of the total length of the road in Kotawaringin Timur regency

According to data from the Public Works Office Of Kotawaringin Timur Regency, only 19,89 percent of the roads have been paved. Although the percentage has decreased from last year, it is still very small when compared to roads that have not been paved. The condition of peat soil contour is one of the obstacles in paving the road. As for the road conditions, according to the department of public works as much as 25,95 percent are in good condition, while roads with damaged and heavily

jalan dengan kondisi rusak dan rusak berat secara total sebesar 51,13 persen.

damaged conditions totaling 51,13 percent.

Disisi transportasi udara, lalu lintas penerbangan yang melalui Bandara H. Asan pada tahun 2022 mengalami peningkatan jumlah keberangkatan dan kedatangan pesawat yaitu sebesar 748. Pada jumlah penumpang tahun 2022 tercatat sebanyak 57.680 penumpang yang datang dan 58.273 penumpang yang diberangkatkan melalui Bandara H. Asan Sampit.

On the side of air transportation, flight traffic through h asan airport in 2022 has incresed the number of aircraft departures and arrivals, namely 748. In the number of passengers in 2021, there were 57.680 passengers arriving and 58.273 passengers departing through H. Asan Sampit Airport.

Komunikasi

Communication

Menurut Dinas Komunikasi dan Informatika Kabupaten Kotawaringin Timur tahun 2022, tercatat sebanyak 16 kecamatan yang sudah memiliki Based Transceiver Based/BTS di Kabupaten Kotawaringin Timur. Kecamatan yang belum memilki BTS adalah Kecamatan Tualan Hulu.

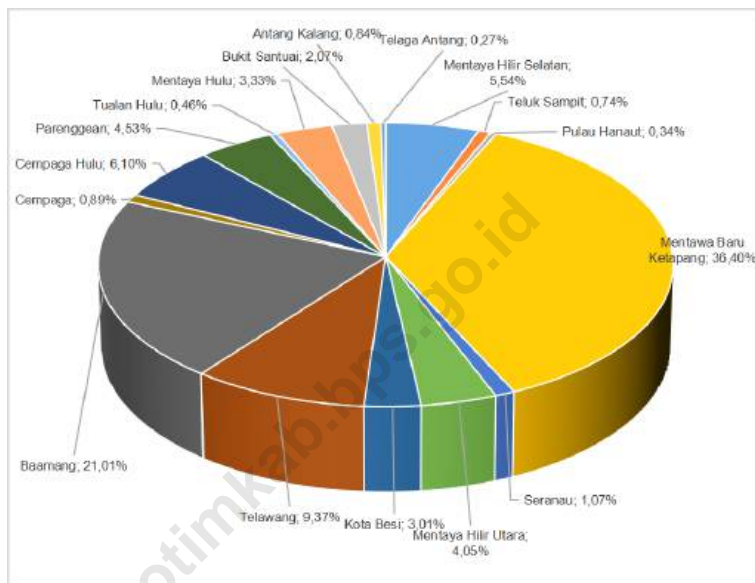
According to the Communication and Informatics Office of East Kotawaringin Timur Regency in 2022, the are 16 subdistricts that already have Based Trasciever Based/BTS in Kotawaringin Timur Regency. The subdistrict that does not yet have BTS is Tualan Hulu Subdistrict.

Jumlah desa blind spot di Kabupaten Kotawaringin Timur pada tahun 2022 adalah sebanyak 38 desa. Kecamatan dengan jumlah desa blind spot tertinggi adalah Kecamatan Mentaya Hulu.

The number of blind spot villages in Kotawaringin Timur Regency in 2022 is 38 villages. The subdistrict with the highest number of blind spot villages is Mentaya Hulu Subdistrict.

Gambar 8.1
Figures

Persentase Kondisi Jalan Baik Menurut Kecamatan di Kabupaten Kotawaringin Timur
Percentage of Good Road Conditions by District in East Kotawaringin Regency (%)



Sumber/Source: Dinas Pekerjaan Umum dan Penataan Ruang Kabupaten Kotawaringin Timur/ *Public Work Service and Spatial Planning of Kotawaringin Timur Regency*

8.1 TRANSPORTASI TRANSPORTATION

Tabel 8.1.1 Panjang Jalan¹ Menurut Kecamatan dan Pemerintahan yang Berwenang Mengelolanya di Kabupaten Kotawaringin Timur (km), 2022
Length of Roads¹ by Subdistrict and Level of Government Authority in Kotawaringin Timur Regency (km), 2022

Kecamatan Subdistrict	Pemerintahan yang Berwenang Mengelola Level of Government Authority			
	Negara State	Provinsi Province	Kabupaten/ Kota	Jumlah Total
(1)	(2)	(3)	(4)	(5)
Mentaya Hilir Selatan	-	-	187,87	187,87
Teluk Sampit	-	-	12,75	12,75
Pulau Hanaut	-	-	107,92	107,92
Mentawa Baru Ketapang	-	-	252,49	252,49
Seranau	-	-	82,76	82,76
Mentaya Hilir Utara	-	-	152,25	152,25
Kota Besi	-	-	79,75	79,75
Telawang	-	-	113,50	113,50
Baamang	-	-	240,01	240,01
Cempaga	-	-	51,94	51,94
Cempaga Hulu	-	-	50,39	50,39
Parenggean	-	-	118,11	118,11
Tualan Hulu	-	-	7,20	7,20
Mentaya Hulu	-	-	316,55	316,55
Bukit Santuai	-	-	87,30	87,30
Antang Kalang	-	-	145,40	145,40
Telaga Antang	-	-	17,87	17,87
Kotawaringin Timur	-	-	2 024,06	2 024,06

Sumber/Source: Dinas Pekerjaan Umum dan Penataan Ruang Kabupaten Kotawaringin Timur/ *Public Work Service and Spatial Planning of Kotawaringin Timur Regency*

Tabel 8.1.2 Panjang Jalan Menurut Kecamatan dan Jenis Permukaan Jalan di Kabupaten Kotawaringin Timur (km), 2022
Table 8.1.2 Length of Roads by Subdistrict and Type of Road Surface in Kotawaringin Timur Regency (km), 2022

Kecamatan Subdistrict	Jenis Permukaan Jalan Type of Road			Jumlah Total
	Aspal Pavement	Tidak Diaspal Not Paved	Lainnya Other	
(1)	(2)	(3)	(4)	(5)
Mentaya Hilir Selatan	27,25	25,55	134,87	187,67
Teluk Sampit	1,1	2,45	9,20	12,75
Pulau Hanaut	1,40	14,90	91,62	107,92
Mentawa Baru Ketapang	182,33	32,58	36,98	251,89
Seranau	2,30	9,60	70,86	82,76
Mentaya Hilir Utara	21,15	5,00	127,00	153,15
Kota Besi	6,00	15,90	58,35	80,25
Telawang	21,30	17,59	74,61	113,50
Baamang	93,90	43,34	102,17	239,41
Cempaga	5,45	4,40	40,09	49,94
Cempaga Hulu	5,45	4,80	40,14	50,39
Parenggean	20,21	12,80	87,10	120,11
Tualan Hulu	1,40	1,40	4,40	7,20
Mentaya Hulu	2,90	41,03	272,62	316,55
Bukit Santuai	1,60	11,68	74,02	87,30
Antang Kalang	2,20	36,51	106,69	145,40
Telaga Antang	6,57	1,40	9,90	17,87
Kotawaringin Timur	402,51	280,93	1 340,62	2 024,06

Sumber/Source: Dinas Pekerjaan Umum dan Penataan Ruang Kabupaten Kotawaringin Timur/ Public Work Service and Spatial Planning of Kotawaringin Timur Regency

Tabel
Table 8.1.3

**Panjang Jalan Menurut Kecamatan dan Kondisi Jalan di
Kabupaten Kotawaringin Timur (km), 2022**
*Length of Roads by Subdistrict and Road Condition in
Kotawaringin Timur Regency (km), 2022*

Kecamatan Subdistrict	Kondisi Jalan Road Condition			
	Baik Good	Sedang Moderate	Rusak Damaged	Rusak Berat Severely
(1)	(2)	(3)	(4)	(5)
Mentaya Hilir Selatan	29,09	70,55	84,03	4,20
Teluk Sampit	3,90	5,95	1,70	1,20
Pulau Hanaut	1,80	14,50	33,70	57,92
Mentawa Baru Ketapang	191,16	27,23	22,35	11,75
Seranau	5,60	32,60	1,40	43,16
Mentaya Hilir Utara	21,25	39,14	85,36	6,50
Kota Besi	15,80	39,10	12,65	12,20
Telawang	49,21	21,00	33,09	10,20
Baamang	110,35	61,83	60,39	7,44
Cempaga	4,65	7,50	9,65	30,14
Cempaga Hulu	32,02	3,00	13,97	1,40
Parenggean	23,81	33,00	26,30	35,00
Tualan Hulu	2,40	3,60	1,20	0,00
Mentaya Hulu	17,47	58,40	104,37	136,31
Bukit Santuai	10,88	7,80	32,30	36,32
Antang Kalang	4,39	37,70	70,69	32,62
Telaga Antang	1,40	1,00	13,90	1,57
Kotawaringin Timur	525,18	463,90	607,05	427,93

Sumber/Source: Dinas Pekerjaan Umum dan Penataan Ruang Kabupaten Kotawaringin Timur/ *Public Work Service and Spatial Planning of Kotawaringin Timur Regency*

Tabel 8.1.4 **Lalu Lintas Udara Penerbangan Dalam Negeri Bandar Udara Haji Asan Sampit, 2022**
Table **Domestic Air Traffics by H. Asan Sampit Airport, 2022**

Bulan Monthly	Pesawat Terbang Flight (Unit)		Total
	Berangkat Departure	Datang Arrival	
(1)	(2)	(3)	(4)
Januari / January	111	111	222
Februari / February	78	78	156
Maret / March	82	82	164
April / April	72	72	144
Mei / May	78	78	156
Juni / June	87	87	174
Juli / July	83	83	166
Agustus / August	89	89	178
September / September	71	71	142
Oktober / October	84	84	168
November / November	73	73	146
Desember / December	63	63	126
Kotawaringin Timur	971	971	1 942

Lanjutan Tabel/ *Continued Table* 8.1.4

Bulan <i>Monthly</i>	Penumpang <i>Passenger (Orang)</i>		
	Berangkat <i>Departure</i>	Datang <i>Arrival</i>	Transit
(1)	(5)	(6)	(7)
Januari / <i>January</i>	4 288	4 067	195
Februari / <i>February</i>	4 008	3 844	63
Maret / <i>March</i>	4 626	5 800	-
April / <i>April</i>	4 316	4 983	-
Mei / <i>May</i>	5 260	4 735	-
Juni / <i>June</i>	6 137	6 055	-
Juli / <i>July</i>	6 183	5 253	-
Agustus / <i>August</i>	4 839	4 829	-
September / <i>September</i>	5 129	4 764	-
Oktober / <i>October</i>	4 932	4 919	-
November / <i>November</i>	4 783	4 616	-
Desember / <i>December</i>	3 772	3 815	-
Kotawaringin Timur	58 273	57 680	258

Lanjutan Tabel/ Continued Table 8.1.4

Bulan Monthly	Bagasi Baggage (Kg)		
	Berangkat Departure	Datang Arrival	Transit
(1)	(8)	(9)	(10)
Januari / January	22 229	19 027	402
Februari / February	22 846	17 513	123
Maret / March	26 060	25 132	-
April / April	28 559	23 621	-
Mei / May	35 488	25 863	-
Juni / June	42 147	31 125	-
Juli / July	44 188	27 039	-
Agustus / August	36 450	26 801	-
September / September	39 379	25 144	-
Oktober / October	35 271	22 958	-
November / November	35 140	25 951	-
Desember / December	27 003	21 736	-
Kotawaringin Timur	394 760	291 910	525

Lanjutan Tabel/ *Continued Table 8.1.4*

Bulan <i>Monthly</i>	Bagasi <i>Baggage (Kg)</i>			Pos/Paket <i>Mail (Kg)</i>	
	Berangkat <i>Departure</i>	Datang <i>Arrival</i>	Transit	Bongkar <i>Unload</i>	Muat <i>Load</i>
(1)	(11)	(12)	(13)	(14)	(15)
Januari / <i>January</i>	45 540	16 939	-	-	-
Februari / <i>February</i>	47 159	16 169	-	-	-
Maret / <i>March</i>	49 128	18 598	-	-	-
April / <i>April</i>	53 913	22 587	-	-	-
Mei / <i>May</i>	28 801	16 815	-	-	-
Juni / <i>June</i>	53 522	21 682	-	-	-
Juli / <i>July</i>	37 784	17 182	-	-	-
Agustus / <i>August</i>	40 572	21 484	-	-	-
September / <i>September</i>	38 815	18 686	-	-	-
Oktober / <i>October</i>	33 788	16 296	-	-	-
November / <i>November</i>	33 099	20 388	-	-	-
Desember / <i>December</i>	36 648	12 283	-	-	-
Kotawaringin Timur	498 769	219 109	-	-	-

Sumber/Source: Bandara H. Asan Sampit/ *H. Asan Sampit Airport*

Tabel
Table 8.1.5

**Lalu Lintas Barang dan Penumpang dengan Kapal di
UPTD Dermaga Dinas Perhubungan Menurut Bulan di
Kabupaten Kotawaringin Timur, 2022**
*Cargo and Passenger Traffics By Inland Ships and Month in
Kotawaringin Timur Regency, 2022*

Bulan Monthly	Kapal Ships (Unit)		Penumpang Passenger (Orang)	
	Berangkat Departure	Datang Arrival	Berangkat Departure	Datang Arrival
(1)	(2)	(3)	(4)	(5)
Januari / January	1 179	1 187	20 350	19 481
Februari / February	999	1 008	16 990	16 507
Maret / March	1 123	1 111	18 986	18 656
April / April	1 205	1 181	19 825	18 592
Mei / May	1 121	1 168	18 720	19 073
Juni / June	1 080	1 075	18 265	17 954
Juli / July	1 136	1 122	19 193	18 911
Agustus / August	1 113	1 109	19 375	19 598
September / September	1 115	1 122	18 885	19 068
Oktober / October	1 090	1 092	19 071	18 703
November / November	1 063	1 059	18 883	18 696
Desember / December	1 090	1 090	19 605	19 402
Kotawaringin Timur	13 314	13 324	228 148	224 641

Lanjutan Tabel/ *Continued Table* 8.1.5

Bulan <i>Monthly</i>	Roda Dua		Barang <i>Cargo (Ton)</i>	
	Berangkat <i>Departure</i>	Datang <i>Arrival</i>	Berangkat <i>Departure</i>	Datang <i>Arrival</i>
(1)	(6)	(7)	(8)	(9)
Januari / <i>January</i>	12 671	12 566	175	166
Februari / <i>February</i>	11 048	10 909	76	210
Maret / <i>March</i>	12 184	12 086	63	180
April / <i>April</i>	11 724	11 718	92	151
Mei / <i>May</i>	11 820	11 808	114	122
Juni / <i>June</i>	11 944	11 852	108	176
Juli / <i>July</i>	12 526	12 677	134	151
Agustus / <i>August</i>	12 796	13 694	136	153
September / <i>September</i>	12 317	12 923	140	202
Oktober / <i>October</i>	12 546	12 705	127	161
November / <i>November</i>	12 468	12 790	138	168
Desember / <i>December</i>	12 647	13 349	99	91
Kotawaringin Timur	146 691	149 077	1 402	1 931

Sumber/Source: Dinas Perhubungan Kabupaten Kotawaringin Timur/ *Transportation Services of Kotawaringin Timur Regency*

Tabel
Table 8.1.6

**Realisasi Angkutan Penumpang Umum di Kabupaten
Kotawaringin Timur, 2022**
*Realisation of Public Transportation in Kotawaringin Timur
Regency, 2022*

Trayek/Transit Route/Trancit	Jenis Kendaraan Type of Vehicle	Perusahaan Company CV/KOP/PO	Jumlah Kendaraan Number of Vehicle	
			Berangkat Departure	Datang Arrival
(1)	(2)	(3)	(4)	(5)
Pangkalan Bun - Sampit - Palangkaraua PP	Hino	LOGOS	441	441
Pangkalan Bun - Sampit - Palangkaraua PP	Hino	YESSOE	984	984
Pangkalan Bun - Sampit - Palangkaraua PP	Hino	AGUNG MULIA	429	429
Pangkalan Bun - Sampit - Palangkaraua PP	Hino Mercedes	DAMRI	133	133
Palangkaraya - Sampit - Lamandau PP	Hino Mercedes	DAMRI	239	239
Sampit - Samuda PP	Hino Mercedes	DAMRI	326	326
Sampit - Paringgean PP	Hino Mercedes	DAMRI	118	118
Kotawaringin Timur			3 085	3 085

Lanjutan Tabel/ *Continued Table 8.1.6*

Trayek/Transit Route/Trancit	Jenis Kendaraan Type of Vehicle	Perusahaan Company CV/KOP/PO	Jumlah Penumpang Number of Passenger		
			Berangkat Departure	Datang Arrival	Transit
(1)	(2)	(3)	(6)	(7)	(8)
Pangkalan Bun - Sampit - Palangkaraua PP	Hino	LOGOS	2 242	3.262	19.747
Pangkalan Bun - Sampit - Palangkaraua PP	Hino	YESSOE	5 545	6 619	51.245
Pangkalan Bun - Sampit - Palangkaraua PP	Hino	AGUNG MULIA	1 894	2 661	17.639
Pangkalan Bun - Sampit - Palangkaraua PP	Hino Mercedes	DAMRI	259	383	3.632
Palangkaraya - Sampit - Lamandau PP	Hino Mercedes	DAMRI	477	1 186	9.474
Sampit - Samuda PP	Hino Mercedes	DAMRI	11 179	11 219	-
Sampit - Parenggean PP	Hino Mercedes	DAMRI	1 964	1 969	-
Kotawaringin Timur			23 560	24 037	101 737

Sumber/Source: Dinas Perhubungan Kabupaten Kotawaringin Timur/ *Transportation Services of Kotawaringin Timur Regency*

Tabel 8.1.7 Jumlah Kunjungan Kapal dan Bongkar Muat Barang di Pelabuhan Kota Sampit, 2022
Number of Ships and Load and Unload of Cargo in Sampit Port, 2022

Bulan Monthly	Kapal Ships (Unit)	
	Dalam Negeri Domestics	Luar Negeri Aboard
(1)	(2)	(3)
Januari / January	284	10
Februari / February	311	8
Maret / March	349	12
April / April	373	11
Mei / May	309	5
Juni / June	418	8
Juli / July	409	6
Agustus / August	418	10
September / September	431	9
Oktober / October	421	14
November / November	355	13
Desember / December	264	-
Kotawaringin Timur	4 342	106

Lanjutan Tabel/ *Continued Table* 8.1.7

Bulan <i>Monthly</i>	Bongkar <i>Unload (Ton/M³)</i>		Muat <i>Load (Ton/M³)</i>	
	Dalam Negeri <i>Domestics</i>	Luar Negeri <i>Aboard</i>	Dalam Negeri <i>Domestics</i>	Luar Negeri <i>Aboard</i>
(1)	(4)	(5)	(6)	(7)
Januari / <i>January</i>	154 153	4 355	422 480	306 103
Februari / <i>February</i>	165 463	-	520 894	526 850
Maret / <i>March</i>	177 137	4 210	556 776	777 256
April / <i>April</i>	162 765	2 731	591 230	745 256
Mei / <i>May</i>	123 808	-	509 833	514 350
Juni / <i>June</i>	165 305	7 707	762 967	13 407
Juli / <i>July</i>	184 888	-	722 356	13 300
Agustus / <i>August</i>	166 845	5 511	736 708	45 240
September / <i>September</i>	161 945	7 100	766 876	37 976
Oktober / <i>October</i>	175 547	3 330	738 579	38 001
November / <i>November</i>	160 076	9 639	606 185	31 700
Desember / <i>December</i>	153 569	3	432 039	8 400
Kotawaringin Timur	1 766 613	44 586	6 644 567	3 044 539

Sumber/*Source*: Kantor Kesyahbandaran dan Otoritas Pelabuhan - KSOP Kabupaten Kotawaringin Timur/ *KSOP- Authority Port Services Of Kotawaringin Timur Regency*

Tabel
Table 8.1.8

**Lalu Lintas Kapal Penumpang Di Pelabuhan Sampit
Kabupaten Kotawaringin Timur, 2022**
**Traffics of Passanger Ships in Sampit Port Kotawaringin
Timur Regency, 2022**

Bulan Monthly	Banyaknya Kapal Number of Ships (Unit)	Turun/Debarkasi Debarkation (Orang)	Naik/ Embarkasi Embarkation (Orang)
(1)	(2)	(3)	(4)
Januari / January	284	3 784	2 965
Februari / February	311	3 393	2 518
Maret / March	349	2 583	3 683
April / April	373	2 637	10 533
Mei / May	309	12 725	6 054
Juni / June	418	8 788	6 600
Juli / July	409	10 217	7 530
Agustus / August	418	6 220	4 106
September / September	431	4 686	4 498
Oktober / October	421	5 953	4 614
November / November	355	4 738	3 841
Desember / December	264	4 500	4 466
Kotawaringin Timur	4 342	60 007	53 878

Sumber/Source: Kantor Kesyahbandaran dan Otoritas Pelabuhan - KSOP Kabupaten Kotawaringin Timur/ KSOP- Authority Port Services Of Kotawaringin Timur Regency

Tabel
Table 8.1.9

**Data yang Telah Diregistrasikan Pada ERI Kabupaten
Kotawaringin Timur, 2022**
*Data that has been registered at the Kotawaringin Timur
Regency ERI, 2022*

Bulan Monthly	R2/R3/Trail	Bus	Mobil Penumpang Passenger Car
(1)	(2)	(3)	(4)
Januari / January	1 882	6	304
Februari / February	1 612	6	276
Maret / March	2 060	2	332
April / April	1 628	3	308
Mei / May	1 772	3	337
Juni / June	2 228	1	402
Juli / July	2 058	6	368
Agustus / August	2 396	9	445
September / September	2 145	9	340
Oktober / October	1 979	3	344
November / November	2 521	10	349
Desember / December	2 604	13	427
Kotawaringin Timur	24 885	71	4 323

Lanjutan Tabel/ Continued Table 8.1.9

Bulan Monthly	Mobil Barang Freight cars	Ransus	Jumlah Total
(1)	(5)	(6)	(7)
Januari / January	342	5	2 539
Februari / February	215	6	2 115
Maret / March	308	3	2 705
April / April	267	3	2 209
Mei / May	250	5	2 367
Juni / June	319	2	2 952
Juli / July	378	4	2 814
Agustus / August	506	7	3 363
September / September	336	6	2 836
Oktober / October	297	3	2 626
November / November	311	7	3 198
Desember / December	347	3	3 394
Kotawaringin Timur	3 876	54	33 118

Sumber/Source: POLRES Kotawaringin Timur/ POLRES of Kotawaringin Timur

8.2 KOMUNIKASI COMMUNICATION

Tabel 8.2.1 Jumlah Kantor Pos Utama dan Pembantu Menurut Kecamatan di Kabupaten Kotawaringin Timur, 2019-2022
Table 8.2.1 Number of Auxiliary Post Office by Subdistrict in Kotawaringin Timur Regency, 2019-2022

Kecamatan Subdistrict	2019	2020	2021	2022	Keterangan
(1)	(2)	(3)	(4)	(5)	(6)
Mentaya Hilir Selatan	1	1	1	1	KPC Samuda 74363
Teluk Sampit	-	-	-	-	-
Pulau Hanaut	-	-	-	-	-
Mentawa Baru Ketapang	1	1	1	1	KP Sampit 74300
Seranau	-	-	-	-	-
Mentaya Hilir Utara	-	-	-	-	-
Kota Besi	1	1	1	1	KPC Kota Besi 74353
Telawang	1	1	1	1	KPC Sebaby 74352 B1
Baamang	-	-	-	-	-
Cempaga	1	1	1	1	KPC Cempaka Mulia 74354
Cempaga Hulu	1	1	1	1	KPC Pundu 74341 B1
Parenggean	1	1	1	1	KPC Parenggean 74355
Tualan Hulu	-	-	-	-	-
Mentaya Hulu	1	1	1	1	KPC Kuala Kuayan 74356
Bukit Santuai	-	-	-	-	-
Antang Kalang	-	-	-	-	-
Telaga Antang	-	-	-	-	-
Kotawaringin Timur	8	8	8	8	

Sumber/Source: PT. POS Indonesia (Persero) Sampit, Kotawaringin Timur/ Indonesian Post of Sampit

Tabel 8.2.2 **Lalu Lintas POS Indonesia Dan Giro, 2019-2022**
Table **Traffics of Indonesian Post and Giro, 2019-2022**

Uraian Description	2019	2020	2021	2022
(1)	(3)	(4)	(5)	(6)
Jenis Surat POS				
a. Dalam Negeri				
* Biasa	1 306	1 365	386	1.127
*Tercatat	-	-	-	-
*Kilat Biasa	-	-	-	-
*Kilat Khusus	93 984	59 370	110.908	50.237
*Kilat Tercatat	-	-	-	-
*Antaran Telegram	-	-	-	-
*Ratron	-	-	-	-
b. Luar Negeri				
*Biasa	-	-	11	43
*Tercatat	38	9	11	5
Paket POS				
a. Dalam Negeri	87 500	70 310	53.499	51.998
b. Luar Negeri	420	201	772	755
Wesel POS				
a. Dalam Negeri	85 846 275 770	43 936 215 075	233.534.100	140.450.300
b. Luar Negeri	372 999 931	202 237 720	2.015.000	2.250.000
Produk Lain				
*Giro dan Cek POS	421 155 400	412 635 400	-	-
*POS Cheque (PC)	-	-	-	-
*Penjual Benda Materai	8 542 500 000	8 046 150 000	881.944.200	111.747.600
Sistem Pembayaran Online (SOPP)/ Post Pay	238 719 417 096	217 986 389 709	728.411.310	164.081.414

Sumber/Source: PT. POS Indonesia (Persero) Sampit, Kotawaringin Timur/ Indonesian Post of Sampit

Tabel 8.2.3 Jumlah Desa Blind Spot Menurut Kecamatan di Kabupaten Kotawaringin Timur, 2019-2022
Number of Blind Spot Village by District in Kotawaringin Timur, 2019-2022

Kecamatan Subdistrict	Desa Blind Spot			
	2019	2020	2021	2022
(1)	(2)	(3)	(4)	(5)
Mentaya Hilir Selatan	-	-	-	-
Teluk Sampit	-	-	-	-
Pulau Hanaut	-	-	-	3
Mentawa Baru Ketapang	-	-	-	-
Seranau	-	-	-	-
Mentaya Hilir Utara	-	-	-	-
Kota Besi	-	-	-	5
Telawang	-	-	-	2
Baamang	-	-	-	-
Cempaga	-	-	-	-
Cempaga Hulu	-	-	-	3
Parenggean	1	1	3	-
Tualan Hulu	5	5	-	6
Mentaya Hulu	4	4	4	7
Bukit Santuai	4	4	4	3
Antang Kalang	7	7	7	5
Telaga Antang	4	4	4	4
Kotawaringin Timur	25	25	22	38

Sumber/Source: Dinas Komunikasi dan Informatika Kabupaten Kotawaringin Timur/ *Kotawaringin Timur Regency Communication and Information Office*

Tabel 8.2.4 Jumlah Desa/Kelurahan Menurut Keberadaan Base Transceiver Station/BTS, Sinyal Telepon dan Sinyal Internet Menurut Kecamatan di Kabupaten Kotawaringin Timur, 2022
Number of Villages / Kelurahan According to the Existence of Transceiver Station / BTS Bases, Telephone Signals and Internet Signals by District in Kotawaringin Timur Regency, 2022

Kecamatan Subdistrict	Keberadaan BTS Existence of Transceiver Station	
	Ada Available	Tida Ada Not Available
(1)	(2)	(3)
Mentaya Hilir Selatan	V	
Teluk Sampit	V	
Pulau Hanaut	V	
Mentawa Baru Ketapang	V	
Seranau	V	
Mentaya Hilir Utara	V	
Kota Besi	V	
Telawang	V	
Baamang	V	
Cempaga	V	
Cempaga Hulu	V	
Parenggean	V	
Tualan Hulu		V
Mentaya Hulu	V	
Bukit Santuai	V	
Antang Kalang	V	
Telaga Antang	V	
Kotawaringin Timur	16	1

Lanjutan Tabel/ *Continued Table 8.2.4*

Kecamatan <i>Subdistrict</i>	Kekuatan Sinyal Telepon Seluler			
	Sinyal Sangat Kuat	Sinyal Kuat	Sinyal Lemah	Tidak Ada Sinyal
(1)	(2)	(3)	(4)	(5)
Mentaya Hilir Selatan	-	8	-	-
Teluk Sampit	-	6	-	-
Pulau Hanaut	-	11	3	-
Mentawa Baru Ketapang	-	6	-	-
Seranau	-	5	-	-
Mentaya Hilir Utara	-	7	-	-
Kota Besi	-	4	5	-
Telawang	-	4	2	-
Baamang	-	1	-	-
Cempaga	-	8	-	-
Cempaga Hulu	-	8	3	-
Parenggean	-	14	-	-
Tualan Hulu	-	5	6	-
Mentaya Hulu	-	8	7	-
Bukit Santuai	-	11	3	-
Antang Kalang	-	10	5	-
Telaga Antang	-	14	4	-
Kotawaringin Timur	-	130	38	-

Sumber/*Source*: Dinas Komunikasi dan Informatika Kabupaten Kotawaringin Timur/ *Kotawaringin Timur Regency Communication and Information Office*

BAB

9

PERBANKAN, KOPERASI, & HARGA-HARGA

Bank, Cooperative, & Prices

103.710

ANGGOTA KOPERASI

300

KOPERASI AKTIF

INFLASI SAMPIIT

2022

5,99



PENJELASAN TEKNIS**TECHNICAL NOTES**

1. **Data statistik penanaman modal** yang disetujui pemerintah terdiri dari Penanaman Modal Asing (PMA) dan Penanaman Modal Dalam Negeri (PMDN) bersumber dari Badan Penanaman Modal Daerah (BPMD). Data mengenai realisasi investasi penanaman modal tidak termasuk sektor minyak, asuransi dan perbankan. Data telah memperhatikan perubahan investasi yang beralih status dan juga pengurangan investasi yang dicabut izin usahanya.
 2. **Data statistik perbankan** bersumber dari Bank Indonesia.
 3. **Kantor bank** terdiri dari Kantor Cabang (KC), Kantor Cabang Pembantu (KCP), dan kantor di bawah KCP.
 4. **Aktiva** adalah kekayaan, baik yang berupa uang maupun benda lain yang dapat dinilai dengan uang ataupun yang tidak berwujud secara nyata, seperti hak paten.
 5. **Koperasi** adalah badan usaha yang beranggotakan orang seorang atau badan hukum koperasi dengan melandaskan kegiatannya berdasarkan prinsip koperasi sekaligus sebagai gerakan ekonomi rakyat yang
1. **Statistical data of government approved investments** consist of *Foreign Investment and Domestic Investment sourced from the Regional Investment Board (BPMD). Data on investment realization are excluding oil, insurance and banking sector. The data have noticed the change in investment that switch the status and also reduced the investment that the license has been revoked.*
 2. **Banking statistics data** sourced from *Bank Indonesia.*
 3. **Office of the bank** consists of *Branch Office (KC), Sub branch Office (KCP), and offices under the KCP.*
 4. **Activa** are *assets, whether in the form of money or other objects that can be valued with money or that are not tangible, such as patents*
 5. **Cooperative** is an *establishment that its members are people or establishments with legal status of cooperative and its activities based on people economic movement.*

berdasar atas asas kekeluargaan.

<https://kotimkab.bps.go.id>

ULASAN**DESCRIPTION****Perbankan**

Pada 2022, Bank Indonesia mencatat setiap bulannya posisi Kredit Mikro, Kecil Dan Menengah Yang Diberikan Bank Umum Menurut Jenis Penggunaan di Kabupaten Kotawaringin Timur yang tertinggi adalah Modal Kerja sebesar 13.345.224 Juta Rupiah. Sedangkan diurutkan kedua adalah Investasi sebesar 6.655.012 Juta Rupiah.

Sementara itu jika dilihat dari posisi simpanan masyarakat yang ada di bank, sebagian besar masyarakat Kabupaten Kotawaringin Timur masih memilih menyimpan uang dalam bentuk Tabungan. Sedangkan sisanya memilih menyimpan uang dalam bentuk Simpanan Berjangka dan Giro.

Koperasi

Selain perbankan, koperasi juga menjadi salah satu penggerak perekonomian di Kabupaten Kotawaringin Timur. Dinas Koperasi dan UKM Kabupaten Kotawaringin Timur mencatat bahwa pada tahun 2022 terdapat 300 koperasi aktif dengan anggota sebanyak 103.710 orang. Dengan mayoritas anggota koperasi adalah laki laki.

Ditinjau dari nilai omset tahunan, nilainya mencapai 283 milyar rupiah dengan modal yang bersumber dari luar sebesar 101 milyar. Koperasi di Kabupaten Kotawaringin Timur tahun

Banking

In 2022, Bank Indonesia records that every month the position of Micro, Small and Medium Loans Provided by Commercial Banks According to the Type of Use in Kotawaringin Timur Regency, the highest is Working Capital of 13,345,224 Million Rupiah. While the second order is an investment of 6,655,012 million Rupiah.

Meanwhile, when viewed from the position of people's deposits in banks, most of the people of Kotawaringin Timur Regency still choose to save money in the form of savings. While the rest choose to save money in the form of Time Deposits and Current Accounts.

Cooperative

In addition to banking, the cooperative has also become one of the economies in East Kotawaringin. The Kotawaringin Timur Regency Cooperatives and SMEs notes that in 2022 there are 300 active cooperatives with 130,710 members. The majority of cooperative members are men.

Judging from the value of annual turnover, the value reaches 283 billion rupiah with capital sourced from external of 101 billion. Cooperatives in Kotawaringin Timur Regency in 2022

2022 tercatat memiliki Sisa Hasil Usaha/SHU sebesar 107 milyar rupiah. Dengan besaran ini perekonomian bisa lebih kuat dengan mengoptimalkan koperasi sebaai lembaga keuangan lain selain perbankan.

Harga-Harga

Sampit merupakan 1 dari 90 kota/kabupaten di Indonesia yang menjadi kota inflasi. Setiap minggu nya secara rutin dilakukan pencacahan lapangan untuk memantau pergerakan harga di Sampit dengan melakukan Survei Harga Konsumen/SHK.

Pada tahun 2022, tercatat inflasi Kota Sampit berada pada angka 5,99. Angka ini menunjukkan terdapat kenaikan harga sebesar 5,99 persen secara umum untuk berbagai komoditas barang dan jasa selama satu tahun dibanding dengan tahun sebelumnya.

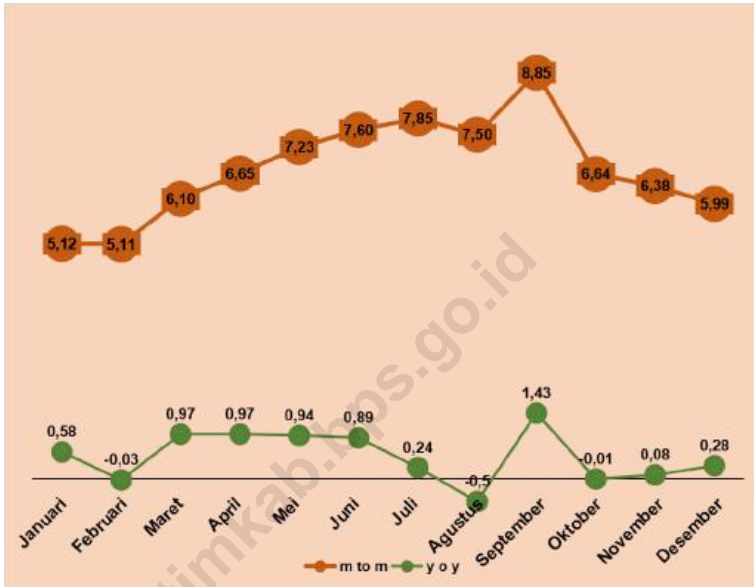
were recorded as having Remaining Operating Results / SHU of 107 billion rupiah. With this magnitude the economy can be stronger by optimizing cooperatives as other financial institutions besides banking.

Prices

Sampit is 1 of 90 cities / regencies in Indonesia which are inflation cities. Every week field enumerations are routinely carried out to monitor price movements in Sampit by conducting a Consumer Price Survey / SHK.

In 2022, the city of Sampit inflation was recorded at 5,99. This figure shows that there was an increase in prices of 5,99 percent in general for various commodity goods and services for one year.

Gambar 9.1 Inflasi (m to m) dan (y o y) Kota Sampit, 2022
Figures 9.1 Inflation (m to m) and (y o y) of Sampit, 2022



Sumber/Source: BPS-Badan Pusat Statistik Kabupaten Kotawaringin Timur/ Statistics Indonesia of Kotawaringin Timur Regency

**9.1 PERBANKAN
BANK**

Tabel 9.1.1 **Posisi Kredit Mikro, Kecil Dan Menengah Yang Diberikan Bank Umum Menurut Sektor Ekonomi Di Kabupaten Kotawaringin Timur (Juta Rp), 2022**
Outstanding of Micro, Small and Medium Credits of Commercial by Economic Sector in Kotawaringin Timur Regency (Million Rp), 2022

Bulan Monthly	Pertanian, Kehutanan & Perikanan	Pertambangan dan Penggalian Mining and Quarrying	Industri Pengolahan Manufacturing Industry
(1)	(2)	(3)	(4)
Januari / January	40 247	279	62 527
Februari / February	41 663	270	61 699
Maret / March	44 740	261	62 298
April / April	45 540	253	70 237
Mei / May	45 126	244	71 038
Juni / June	47 238	235	43 019
Juli / July	49 564	226	71 971
Agustus / August	53 334	217	79 424
September / September	55 115	209	92 336
Oktober / October	57 345	208	94 950
November / November
Desember / December
Kotawaringin Timur

Lanjutan Tabel/Continued Table 9.1.1

Bulan Monthly	Pengadaan Listrik dan Gas	Pengadaan Air, Pengelolaan Sampah, Limbah dan Daur Ulang	Konstruksi Construction
(1)	(5)	(6)	(7)
Januari / January	679	2 772	53 216
Februari / February	669	2 910	53 985
Maret / March	647	2 839	58 773
April / April	637	2 778	61 407
Mei / May	670	2 849	66 090
Juni / June	650	2 779	77 731
Juli / July	565	2 711	77 313
Agustus / August	567	2 636	82 620
September / September	562	2 626	82 502
Oktober / October	545	2 489	81 539
November / November
Desember / December
Kotawaringin Timur

Lanjutan Tabel/*Continued Table* 9.1.1

Bulan Monthly	Perdagangan Besar dan Eceran, Reparasi Mobil dan Motor	Transportasi dan Pergudangan	Penyedia Akomodasi dan Makan Minum
(1)	(8)	(9)	(10)
Januari / <i>January</i>	929 849	106 402	24 342
Februari / <i>February</i>	930 219	104 917	24 331
Maret / <i>March</i>	926 996	102 952	25 395
April / <i>April</i>	932 031	101 789	25 852
Mei / <i>May</i>	926 846	98 777	25 720
Juni / <i>June</i>	934 996	100 095	26 943
Juli / <i>July</i>	942 970	101 543	27 832
Agustus / <i>August</i>	955 370	98 673	31 806
September / <i>September</i>	971 847	104 274	31 798
Oktober / <i>October</i>	987 021	103 464	31 270
November / <i>November</i>
Desember / <i>December</i>
Kotawaringin Timur

Lanjutan Tabel/Continued Table 9.1.1

Bulan Monthly	Informasi dan Komunikasi	Jasa Keuangan dan Asuransi	Real Estate
(1)	(11)	(12)	(13)
Januari / January	995	20 481	17 304
Februari / February	994	16 434	16 004
Maret / March	970	15 513	14 924
April / April	946	16 343	15 033
Mei / May	924	16 054	14 828
Juni / June	858	15 489	14 527
Juli / July	834	15 614	14 255
Agustus / August	803	15 278	13 971
September / September	2 276	14 680	13 769
Oktober / October	2 247	14 578	13 114
November / November
Desember / December
Kotawaringin Timur

Lanjutan Tabel/Continued Table 9.1.1

Bulan Monthly	Jasa Perusahaan	Administrasi Pemerintahan, Pertahanan dan Jaminan Sosial Wajib	Jasa Pendidikan
(1)	(14)	(15)	(16)
Januari / January	11 623	-	1 388
Februari / February	10 793	-	1 372
Maret / March	12 428	-	1 339
April / April	13 529	-	1 376
Mei / May	13 433	-	1 401
Juni / June	14 606	-	1 364
Juli / July	14 118	-	1 115
Agustus / August	14 417	-	1 085
September / September	15 960	-	1 055
Oktober / October	16 163	-	1 017
November / November
Desember / December
Kotawaringin Timur

Lanjutan Tabel/*Continued Table* 9.1.1

Bulan Monthly	Jasa Kesehatan dan Kegiatan Lainnya	Jasa Lainnya
(1)	(17)	(18)
Januari / <i>January</i>	3 667	655 624
Februari / <i>February</i>	3 581	656 277
Maret / <i>March</i>	3 765	703 364
April / <i>April</i>	3 692	694 214
Mei / <i>May</i>	3 633	701 195
Juni / <i>June</i>	3 579	683 799
Juli / <i>July</i>	3 598	677 826
Agustus / <i>August</i>	3 504	693 109
September / <i>September</i>	3 443	688 506
Oktober / <i>October</i>	4 412	682 924
November / <i>November</i>
Desember / <i>December</i>
Kotawaringin Timur

Sumber/*Source*: Bank Indonesia Palangka Raya/ *Bank of Indonesia Palangka Raya*

Tabel
Table 9.1.2

Posisi Kredit Mikro, Kecil Dan Menengah Yang Diberikan Bank Umum Menurut Jenis Penggunaan Di Kabupaten Kotawaringin Timur (Juta Rp), 2022
Outstanding of Micro, Small and Medium Credits of Commercial by Type of Credits in Kotawaringin Timur Regency (Million Rp), 2022

Bulan Monthly	Modal Kerja Working Capital	Investasi Investment	Tidak Teridentifikasi	Jumlah Total
(1)	(2)	(3)	(4)	(5)
Januari / January	1 281 261	650 134	-	1 931 395
Februari / February	1 289 864	636 254	-	1 926 118
Maret / March	1 289 867	687 337	-	1 977 204
April / April	1 304 727	680 931	-	1 985 658
Mei / May	1 304 887	683 942	-	1 988 829
Juni / June	1 333 065	634 843	-	1 967 908
Juli / July	1 349 435	652 630	-	2 002 065
Agustus / August	1 369 004	677 812	-	2 046 816
September / September	1 401 343	679 615	-	2 080 958
Oktober / October	1 421 771	671 514	-	2 093 285
November / November
Desember / December
Kotawaringin Timur

Sumber/Source: Bank Indonesia Palangka Raya/ Bank of Indonesia Palangka Raya

Tabel
Table 9.1.3

Posisi Kredit Mikro, Kecil dan Menengah yang Diberikan Bank Umum Menurut Skala Usaha Di Kabupaten Kotawaringin Timur (Juta Rp), 2022
Outstanding of Micro, Small and Medium Credits of Commercial Bank by Scale Enterprise in Kotawaringin Timur Regency (Million Rp), 2022

Bulan Monthly	Mikro (sd Rp50jt) Micro (up to Rp50mill)	Kecil (>Rp50jt- Rp500jt) Small (>Rp50mill- Rp500mill)	Menengah (>Rp500jt- Rp5mill) Medium (>Rp500mill- Rp5bill)	Jumlah Total
(1)	(2)	(3)	(4)	(5)
Januari / January	556 018	836 093	539 283	1 931 395
Februari / February	568 219	835 096	522 803	1 926 118
Maret / March	587 590	831 580	558 034	1 977 204
April / April	598 423	842 753	544 481	1 985 658
Mei / May	613 118	842 629	533 082	1 988 829
Juni / June	634 876	844 787	488 245	1 967 908
Juli / July	641 442	855 420	505 203	2 002 065
Agustus / August	654 341	868 107	524 368	2 046 817
September / September	652 447	878 518	549 993	2 080 958
Oktober / October	656 977	880 186	556 122	2 093 285
November / November
Desember / December
Kotawaringin Timur

Sumber/Source: Bank Indonesia Palangka Raya/ Bank of Indonesia Palangka Raya

Tabel
Table 9.1.4

Posisi Simpanan Masyarakat Rupiah Dan
Valuta Asing Bank Umum Dan BPR Di
Kabupaten Kotawaringin Timur (Juta Rp), 2022
*Outstanding of Private Deposit in Rupiah and
Foreign Currency of Commercial and Rural Banks
in Kotawaringin Timur Regency (Million Rp), 2022*

Bulan Monthly	Giro Demand Deposit	Simpanan Berjangka Time Deposit	Tabungan Saving Deposit	Jumlah Total
(1)	(2)	(3)	(4)	(5)
Januari / January	1 111 670	1 178 262	3 606 202	5 896 134
Februari / February	1 162 625	1 144 028	3 629 758	5 936 412
Maret / March	1 258 261	1 140 856	3 745 704	6 144 820
April / April	1 350 003	1 135 155	3 951 090	6 436 248
Mei / May	1 222 820	1 237 560	3 921 863	6 382 243
Juni / June	1 348 463	1 199 153	4 064 869	6 612 486
Juli / July	1 233 626	1 171 411	4 001 281	6 406 318
Agustus / August	1 089 605	1 196 598	3 872 798	6 159 001
September / September	1 015 630	1 243 860	3 969 597	6 229 088
Oktober / October	1 181 322	1 103 696	3 898 479	6 183 497
November / November
Desember / December
Kotawaringin Timur

Sumber/Source: Bank Indonesia Palangka Raya/ Bank of Indonesia Palangka Raya

Tabel
Table 9.1.5

Posisi Pinjaman Rupiah Dan Valuta Asing Yang Diberikan Bank Umum Dan BPR Menurut Jenis Penggunaan Di Kabupaten Kotawaringin Timur (Juta Rp), 2022
Outstanding of Loans in Rupiah and Foreign Currency of Commercial and Rural Banks by Type of Loans in Kotawaringin Timur Regency (Million Rp), 2022

Bulan Monthly	Modal Kerja Working Capital	Investasi Investment	Konsumsi Consumption	Jumlah Total
(1)	(2)	(3)	(4)	(5)
Januari / January	2 964 319	1 524 391	2 493 604	6 982 314
Februari / February	2 973 881	1 509 829	2 508 513	6 992 224
Maret / March	2 755 004	1 571 306	2 538 746	6 865 057
April / April	1 830 335	1 559 929	2 581 497	5 971 761
Mei / May	1 837 403	1 619 908	2 591 002	6 048 313
Juni / June	1 924 099	1 530 579	2 616 459	6 071 137
Juli / July	2 216 938	1 132 927	2 636 531	5 986 396
Agustus / August	2 219 910	1 156 216	2 656 477	6 032 604
September / September	2 258 365	1 135 713	2 684 875	6 078 953
Oktober / October	2 329 787	1 123 849	2 702 066	6 155 702
November / November
Desember / December
Kotawaringin Timur

Sumber/Source: Bank Indonesia Palangka Raya/ Bank of Indonesia Palangka Raya

Tabel
Table 9.1.6

Jumlah Aktiva Bank Menurut Bulan Pada Bank Umum di Kabupaten Kotawaringin Timur (Juta Rp), 2022
Total Bank Assets by Month at Commercial Banks in Kotawaringin Timur Regency (Million Rp), 2022

Bulan Monthly	2022
(1)	(2)
Januari / January	7 450 638
Februari / February	7 454 883
Maret / March	7 590 812
April / April	7 916 008
Mei / May	8 046 290
Juni / June	8 038 177
Juli / July	8 821 255
Agustus / August	8 911 685
September / September	9 001 600
Oktober / October	9 015 794
November / November	9 001 244
Desember / December	8 988 118

Tabel
Table 9.1.7

Posisi Penghimpunan Dana Rupiah dan Valuta Asing Pada Bank Umum di Kabupaten Kotawaringin Timur (Juta Rp), 2022
Position of Fund Raising in Rupiah and Foreign Exchange at Commercial Banks in Kotawaringin Timur Regency (Million Rp), 2022

Bulan Monthly	2022
(1)	(2)
Januari / January	6 698 344
Februari / February	6 842 501
Maret / March	6 936 816
April / April	7 298 216
Mei / May	7 333 833
Juni / June	7 400 833
Juli / July	7 310 558
Agustus / August	7 091 741
September / September	7 320 822
Oktober / October	7 140 360
November / November	7 409 074
Desember / December	7 322 748

Tabel 9.1.8
Table

Jumlah Aktiva Bank Menurut Bulan Pada Bank Umum di Kabupaten Kotawaringin Timur (Juta Rp), 2022
Total Bank Assets by Month at Commercial Banks in Kotawaringin Timur Regency (Million Rp), 2022

Bulan Monthly	Bank Pemerintah	Bank Swasta	Jumlah Total
(1)	(2)	(3)	(4)
Januari / <i>January</i>	6 813 818	325 217	7 139 035
Februari / <i>February</i>	7 487 597	340 849	7 828 446
Maret / <i>March</i>	7 896 321	402 424	8 298 745
April / <i>April</i>	7 880 827	345 171	8 225 998
Mei / <i>May</i>	7 928 500	323 155	8 251 655
Juni / <i>June</i>	8 204 466	353 101	8 557 567
Juli / <i>July</i>	6 879 982	391 607	7 271 589
Agustus / <i>August</i>	7 730 511	379 077	8 109 588
September / <i>September</i>	8 089 762	400 490	8 490 252
Oktober / <i>October</i>	9 853 417	462 249	10 315 666
November / <i>November</i>	9 750 845	445 715	10 196 560
Desember / <i>December</i>	7 885 663	409 212	8 294 875

Tabel
Table 9.1.9

Posisi Kredit Bank Dalam Rupiah dan Valuta Asing Pada Bank Umum di Kabupaten Kotawaringin Timur (Juta Rp), 2022
Position of Bank Credit in Rupiah and Foreign Currency at Commercial Banks in Kotawaringin Timur Regency (Million Rp), 2022

Bulan Monthly	2022
(1)	(2)
Januari / January	5 439 423
Februari / February	5 471 423
Maret / March	5 565 196
April / April	5 631 719
Mei / May	5 652 321
Juni / June	6 366 986
Juli / July	7 486 245
Agustus / August	7 634 136
September / September	7 700 468
Oktober / October	7 728 834
November / November	7 811 652
Desember / December	7 833 369

Tabel 9.1.10
Table

Posisi Simpanan Berjangka Rupiah dan Valuta Asing Pada Bank Umum di Kabupaten Kotawaringin Timur (Juta Rp), 2022
Position of Rupiah and Foreign Currency Time Deposits at Commercial Banks in Kotawaringin Timur Regency (Million Rp), 2022

Bulan Monthly	2022
(1)	(2)
Januari / January	1 604 135
Februari / February	1 578 005
Maret / March	1 461 605
April / April	1 446 161
Mei / May	1 592 026
Juni / June	1 516 540
Juli / July	1 516 349
Agustus / August	1 602 457
September / September	1 684 153
Oktober / October	1 509 625
November / November	1 802 539
Desember / December	1 738 458

Tabel
Table 9.1.11

**Posisi Kredit Usaha Mikro, Kecil dan Menengah (UMKM)
Pada Bank Umum di Kabupaten Kotawaringin Timur (Juta
Rp), 2022**
*Position of Micro, Small and Medium Enterprises (MSMEs)
Credit at Commercial Banks in Kotawaringin Timur Regency
(Million Rp), 2022*

Bulan Monthly	2022
(1)	(2)
Januari / January	2 327 407
Februari / February	2 364 051
Maret / March	2 402 085
April / April	2 454 285
Mei / May	2 481 230
Juni / June	2 548 609
Juli / July	2 593 847
Agustus / August	2 680 323
September / September	2 717 304
Oktober / October	2 716 528
November / November	2 783 956
Desember / December	2 778 924

Tabel
Table 9.1.12

**Posisi Giro Rupiah dan Valuta Asing Pada Bank Umum
di Kabupaten Kotawaringin Timur (Juta Rp), 2022**
**Position of Rupiah and Foreign Exchange Current Accounts
at Commercial Banks in Kotawaringin Timur Regency
(Million Rp), 2022**

Bulan Monthly	2022
(1)	(2)
Januari / January	1 199 376
Februari / February	1 275 439
Maret / March	1 304 124
April / April	1 474 305
Mei / May	1 406 131
Juni / June	1 460 784
Juli / July	1 375 403
Agustus / August	1 233 062
September / September	1 236 563
Oktober / October	1 294 913
November / November	1 193 630
Desember / December	1 243 119

Tabel 9.1.13 **Posisi Tabungan Rupiah dan Valuta Asing Pada Bank Umum di Kabupaten Kotawaringin Timur (Juta Rp) 2022**
Table **9.1.13** **Position of Rupiah and Foreign Currency Savings at Commercial Banks in Kotawaringin Timur Regency (Million Rp) 2022**

Bulan Monthly	2022
(1)	(2)
Januari / January	3 894 833
Februari / February	3 989 057
Maret / March	4 171 087
April / April	4 377 750
Mei / May	4 335 675
Juni / June	4 423 509
Juli / July	4 418 806
Agustus / August	4 256 221
September / September	4 400 105
Oktober / October	4 335 822
November / November	4 412 905
Desember / December	4 341 171

9.2 KOPERASI COOPERATIVES

Tabel 9.2.1 Jumlah Koperasi Menurut Jenis Koperasi dan Kecamatan di Kabupaten Kotawaringin Timur, 2022
Number of Cooperatives by Type of Cooperative and Subdistrict in Kotawaringin Timur Regency, 2022

Kecamatan Subdistrict	KUD		KPRI		KOPKAR	
	Aktif Active	Tidak Aktif Non Active	Aktif Active	Tidak Aktif Non Active	Aktif Active	Tidak Aktif Non Active
(1)	(2)	(3)	(4)	(5)	(6)	(7)
Mentaya Hilir Selatan	-	1	1	-	-	-
Teluk Sampit	-	-	-	-	-	-
Pulau Hanaut	1	1	-	-	-	-
Mentawa Baru Ketapang	2	-	22	8	8	3
Seranau	1	1	-	-	-	-
Mentaya Hilir Utara	1	1	1	-	5	-
Kota Besi	1	-	1	-	1	-
Telawang	-	-	-	-	3	-
Baamang	1	-	5	-	2	-
Cempaga	-	1	-	-	-	-
Cempaga Hulu	1	-	-	-	1	1
Parenggean	6	1	1	-	2	-
Tualan Hulu	1	-	-	-	1	-
Mentaya Hulu	-	1	-	1	8	1
Bukit Santuai	-	-	-	-	-	-
Antang Kalang	2	-	-	-	-	-
Telaga Antang	3	1	-	-	4	-
Kotawaringin Timur	20	8	31	9	35	5

Lanjutan Tabel/*Continued Table* 9.2.1

Kecamatan <i>Subdistrict</i>	Lainnya <i>Other</i>		Jumlah <i>Total</i>	
	Aktif <i>Active</i>	Tidak Aktif <i>Non Active</i>	Aktif <i>Active</i>	Tidak Aktif <i>Non Active</i>
(1)	(8)	(9)	(10)	(11)
Mentaya Hilir Selatan	3	1	4	2
Teluk Sampit	4	1	4	1
Pulau Hanaut	2	1	3	2
Mentawa Baru Ketapang	41	15	73	26
Seranau	4	1	5	2
Mentaya Hilir Utara	5	1	12	2
Kota Besi	4	4	7	4
Telawang	10	3	13	3
Baamang	13	6	21	6
Cempaga	11	2	11	3
Cempaga Hulu	17	4	19	5
Parenggean	17	-	26	1
Tualan Hulu	21	-	23	-
Mentaya Hulu	26	2	34	5
Bukit Santuai	15	2	15	2
Antang Kalang	13	3	15	3
Telaga Antang	8	2	15	3
Kotawaringin Timur	214	48	300	70

Sumber/*Source*: Online Data Sistem (ODS) Koperasi Dinas Koperasi Dan Usaha Kecil dan Menengah Kabupaten Kotawaringin Timur/
Regional of Cooperation and Micro, Small and Medium Enterprises of Kotawaringin Timur Regency

Tabel
Table 9.2.2

Jumlah Anggota Koperasi Menurut Jenis Koperasi Aktif dan Kecamatan di Kabupaten Kotawaringin Timur, 2022
Number of Member Cooperatives by Type of Cooperative Active and Subdistrict in Kotawaringin Timur Regency, 2022

Kecamatan Subdistrict	KUD	KPRI	KOPKAR	Lainnya Other	Jumlah Total
(1)	(2)	(3)	(4)	(5)	(6)
Mentaya Hilir Selatan	-	123	-	133	256
Teluk Sampit	-	-	-	103	103
Pulau Hanaut	266	-	-	51	317
Mentawa Baru Ketapang	889	1 662	718	46 488	49 757
Seranau	354	-	-	180	534
Mentaya Hilir Utara	825	99	270	1 413	2 607
Kota Besi	387	34	164	1 736	2 321
Telawang	-	-	2 331	1 738	4 069
Baamang	514	323	173	1 374	2 384
Cempaga	-	-	-	964	964
Cempaga Hulu	60	-	95	6 023	6 178
Parenggean	4 571	111	490	6 403	11 575
Tualan Hulu	420	-	31	5 358	5 809
Mentaya Hulu	-	-	496	3 437	3 933
Bukit Santuai	-	-	-	3 116	3 116
Antang Kalang	1 179	-	-	2 590	3 769
Telaga Antang	1 489	-	398	4 131	6 018
Kotawaringin Timur	10 954	2 352	5 166	85 238	103 710

Sumber/Source: Dinas Koperasi Dan Usaha Kecil dan Menengah Kabupaten Kotawaringin Timur/ Regional of Cooperation and Micro, Small and Medium Enterprises of Kotawaringin Timur Regency

Tabel 9.2.3 Jumlah Anggota Khusus KUD Menurut Kecamatan Dan Status Keanggotaan di Kabupaten Kotawaringin Timur, 2022
Table Number of Member KUD by Subdistrict and Member Status in Kotawaringin Timur Regency, 2022

Kecamatan Subdistrict	Anggota Penuh	Calon Anggota	Anggota yang Dilayani
(1)	(2)	(3)	(4)
Mentaya Hilir Selatan	-	-	-
Teluk Sampit	-	-	-
Pulau Hanaut	266	-	266
Mentawa Baru Ketapang	889	-	889
Seranau	354	-	354
Mentaya Hilir Utara	506	-	506
Kota Besi	387	-	387
Telawang	-	-	0
Baamang	514	-	514
Cempaga	-	-	-
Cempaga Hulu	60	-	60
Parenggean	5 308	-	5 308
Tualan Hulu	420	-	420
Mentaya Hulu	-	-	-
Bukit Santuai	-	-	-
Antang Kalang	1 195	-	1 195
Telaga Antang	1 459	-	1 459
Kotawaringin Timur	11 358	-	11 358

Sumber/Source: Dinas Koperasi Dan Usaha Kecil dan Menengah Kabupaten Kotawaringin Timur/ Regional of Cooperation and Micro, Small and Medium Enterprises of Kotawaringin Timur Regency

Tabel
Table 9.2.4

Jumlah Anggota Koperasi Menurut Jenis Kelamin dan Kecamatan di Kabupaten Kotawaringin Timur, 2022
Number of Member Cooperatives by Gender Subdistrict in Kotawaringin Timur Regency, 2022

Kecamatan Subdistrict	Anggota Member		
	Laki-Laki Male	Perempuan Female	Jumlah Total
(1)	(2)	(3)	(4)
Mentaya Hilir Selatan	154	102	256
Teluk Sampit	95	8	103
Pulau Hanaut	305	12	317
Mentawa Baru Ketapang	25 988	23 769	49 757
Seranau	312	222	534
Mentaya Hilir Utara	1 791	816	2 607
Kota Besi	1 651	670	2 321
Telawang	2 597	1 472	4 069
Baamang	1 427	957	2 384
Cempaga	775	189	964
Cempaga Hulu	4 606	1 572	6 178
Parenggean	7 464	4 111	11 575
Tualan Hulu	4 262	1 547	5 809
Mentaya Hulu	3 053	880	3 933
Bukit Santuai	2 325	791	3 116
Antang Kalang	2 923	846	3 769
Telaga Antang	4 049	1 969	6 018
Kotawaringin Timur	63 777	39 933	103 710

Sumber/Source: Dinas Koperasi Dan Usaha Kecil dan Menengah Kabupaten Kotawaringin Timur/ *Regional of Cooperation and Micro, Small and Medium Enterprises of Kotawaringin Timur Regency*

Tabel
Table 9.2.5

Modal, Volume Usaha dan Sisa Hasil Usaha Koperasi Aktif Menurut Kecamatan di Kabupaten Kotawaringin Timur, 2022
Invested, Asset and Omzet of Active Cooperation by Subdistrict in Kotawaringin Timur Regency, 2022

Kecamatan Subdistrict	Modal Sendiri Self Asset	Modal Luar External Asset
(1)	(2)	(3)
Mentaya Hilir Selatan	2 370 175 364	3 415 038 414
Teluk Sampit	398 699 300	283 760 584
Pulau Hanaut	46 150 500	100 000 000
Mentawa Baru Ketapang	23 730 768 589	33 362 322 503
Seranau	261 315 000	104 575 000
Mentaya Hilir Utara	2 370 175 364	3 415 038 414
Kota Besi	1 214 800 251	1 394 688 471
Telawang	9 220 763 567	1 848 035 048
Baamang	5 855 856 942	1 779 566 978
Cempaga	919 275 654	110 934 496
Cempaga Hulu	9 079 192 203	1 401 547 089
Parenggean	8 267 740 346	7 314 800 743
Tualan Hulu	3 674 557 862	22 450 426 879
Mentaya Hulu	4 826 429 460	16 920 187 898
Bukit Santuai	490 630 683	286 786 064
Antang Kalang	9 031 037 523	3 273 871 338
Telaga Antang	5 624 614 215	3 908 306 480
Kotawaringin Timur	87 382 182 823	101 369 886 399

Lanjutan Tabel/*Continued Table 9.2.5*

Kecamatan Subdistrict	Omset Omzet	Sisa Hasil Usaha Profit	Aset Asset
(1)	(4)	(5)	(6)
Mentaya Hilir Selatan	28 554 469 922	9 349 852 566	5 785 213 778
Teluk Sampit	255 860 500	44 018 278	682 459 884
Pulau Hanaut	121 855 200	21 933 936	146 150 500
Mentawa Baru Ketapang	33 147 438 348	5 005 678 896	57 093 091 092
Seranau	394 132 500	365 490	365 890 000
Mentaya Hilir Utara	28 554 469 922	9 349 852 566	5 785 213 778
Kota Besi	9 191 994 522	2 625 400 042	2 609 488 722
Telawang	11 817 734 333	3 494 823 937	11 068 798 615
Baamang	1 854 237 294	1 164 447 107	7 635 423 920
Cempaga	790 913 757	454 370 999	1 030 210 150
Cempaga Hulu	35 180 743 526	27 107 452 781	10 480 739 292
Parenggean	54 039 299 161	2 970 722 947	15 582 541 089
Tualan Hulu	39 559 882 572	35 263 826 150	26 124 984 741
Mentaya Hulu	21 085 083 289	4 573 080 717	21 746 617 358
Bukit Santuai	152 763 120	134 604 522	777 416 747
Antang Kalang	4 255 152 268	1 272 743 078	12 304 908 861
Telaga Antang	14 974 646 814	4 877 929 032	9 532 920 695
Kotawaringin Timur	283 930 677 048	107 711 103 044	188 752 069 222

Sumber/*Source*: Dinas Koperasi Dan Usaha Kecil dan Menengah Kabupaten Kotawaringin Timur/ *Regional of Cooperation and Micro, Small and Medium Enterprises of Kotawaringin Timur Regency*

Tabel
Table 9.2.6

Ringkasan Kondisi Koperasi di Kabupaten Kotawaringin Timur, 2022
Summary of Cooperatives in Kotawaringin Timur Regency, 2022

Uraian	Satuan	Tahun		
		2020	2021	2022
(1)	(2)	(3)	(4)	(5)
Total Koperasi Number of Union	Unit	339	352	370
Koperasi Aktif Active Union	Unit	269	282	300
Koperasi Tidak Aktif Non-active Union	Unit	70	70	70
Koperasi RAT - RAT Union	Unit	68	66	87
Anggota Member	Orang	81 698	93 729	103 710
Manajer Manager	Orang	21	22	23
Karyawan Employee	Orang	155	186	491
Modal Sendiri Self Asset	Juta Rupiah	42 044 832 389	78 172 730 220	87 382 182 823
Modal Luar External Asset	Juta Rupiah	105365774875	85 741 246 832	101 369 886 399
Volume Usaha Omzet	Juta Rupiah	69 062 349 968	188 039 407 728	283 930 677 048
Sisa Hasil Usaha Profit	Juta Rupiah	6 550 882 835	90 508 813 198	107 711 103 044

Sumber/Source: Dinas Koperasi Dan Usaha Kecil dan Menengah Kabupaten Kotawaringin Timur/ *Regional of Cooperation and Micro, Small and Medium Enterprises of Kotawaringin Timur Regency*

9.3 HARGA-HARGA PRICES

Tabel 9.3.1 Indeks Harga Konsumen dan Inflasi Kota Sampit, 2022
Table 9.3.1 *Consumer Price Index, Inflation Rate, and Inflation of Sampit, 2022*

Bulan Monthly	Indeks Harga Konsumen (IHK) Consumer Price Index	Inflasi Inflation (m to m)	Inflasi Inflation (Y o Y)
(1)	(2)	(3)	(4)
Januari / January	111,01	0,58	5,12
Februari / February	110,98	-0,03	5,11
Maret / March	112,06	0,97	6,10
April / April	113,15	0,97	6,65
Mei / May	114,21	0,94	7,23
Juni / June	115,23	0,89	7,60
Juli / July	115,51	0,24	7,85
Agustus / August	114,93	-0,50	7,50
September / September	116,57	1,43	8,85
Oktober / October	116,56	-0,01	6,64
November / November	116,65	0,08	6,38
Desember / December	116,98	0,28	5,99

Sumber/Source: BPS-Badan Pusat Statistik Kabupaten Kotawaringin Timur/ Statistics Indonesia of Kotawaringin Timur Regency

Tabel
Table 9.3.2

**Laju Inflasi Kota Sampit Menurut Kelompok Pengeluaran,
2022**
Inflation Rate of Sampit by Expenditure Group, 2022

Bulan Monthly	Makanan, Minuman, & Tembakau Food, Drink, & Tobacco	Pakaian dan Alas Kaki Clothing and Footwear	Perumahan, Air, Listrik, Gas, dan Bahan Bakar Lainnya
(1)	(2)	(3)	(4)
Januari / January	1,08	0,14	0,78
Februari / February	-0,24	0,06	0,46
Maret / March	1,40	0,11	0,38
April / April	0,81	0,17	0,43
Mei / May	1,93	0,73	0,50
Juni / June	1,88	0,61	0,41
Juli / July	0,12	-0,05	0,40
Agustus / August	-1,68	0,04	0,52
September / September	0,52	0,01	0,56
Oktober / October	-0,02	0,06	-0,10
November / November	0,08	0,06	-0,10
Desember / December	0,44	0,05	-0,15

Lanjutan Tabel/*Continued Table* 9.3.2

Bulan Monthly	Perlengkapan, Peralatan, dan Pemeliharaan Rutin Rumah Tangga Supplies, Equipment and Routine Household Maintenance	Kesehatan Healthy	Transportasi Transportation
(1)	(5)	(6)	(7)
Januari / <i>January</i>	0,56	0,05	0,17
Februari / <i>February</i>	0,54	0,00	-0,81
Maret / <i>March</i>	0,71	0,16	0,96
April / <i>April</i>	0,78	0,00	3,06
Mei / <i>May</i>	0,64	0,17	0,39
Juni / <i>June</i>	0,24	0,24	0,30
Juli / <i>July</i>	0,57	0,00	0,41
Agustus / <i>August</i>	0,35	0,03	-0,23
September / <i>September</i>	0,09	0,06	8,78
Oktober / <i>October</i>	0,05	0,47	-0,03
November / <i>November</i>	-0,07	0,60	0,16
Desember / <i>December</i>	-0,20	0,28	1,16

Lanjutan Tabel/Continued Table 9.3.2

Bulan Monthly	Informasi, Komunikasi, dan Jasa Keuangan Information, Communication and Financial Services	Rekreasi, Olahraga, dan Budaya Recreation, Sports and Culture	Pendidikan Education
(1)	(8)	(9)	(10)
Januari / January	1,08	0,14	0,78
Februari / February	-0,24	0,06	0,46
Maret / March	1,40	0,11	0,38
April / April	0,81	0,17	0,43
Mei / May	1,93	0,73	0,50
Juni / June	1,88	0,61	0,41
Juli / July	0,12	-0,05	0,40
Agustus / August	-1,68	0,04	0,52
September / September	0,52	0,01	0,56
Oktober / October	-0,02	0,06	-0,10
November / November	0,08	0,06	-0,10
Desember / December	0,44	0,05	-0,15

Lanjutan Tabel/*Continued Table* 9.3.2

Bulan Monthly	Penyediaan Makanan Minuman/Restoran Provision of Food Drink / Restaurants	Perawatan Pribadi dan Jasa Lainnya Personal Care and Other Services	Umum General
(1)	(11)	(12)	(13)
Januari / <i>January</i>	0,00	0,76	0,58
Februari / <i>February</i>	0,00	0,70	-0,03
Maret / <i>March</i>	2,82	1,00	0,97
April / <i>April</i>	1,88	1,43	0,97
Mei / <i>May</i>	0,11	0,38	0,94
Juni / <i>June</i>	0,00	0,75	0,89
Juli / <i>July</i>	0,13	0,30	0,24
Agustus / <i>August</i>	0,00	0,02	-0,50
September / <i>September</i>	1,98	0,48	1,43
Oktober / <i>October</i>	0,12	-0,12	-0,01
November / <i>November</i>	0,13	0,30	0,08
Desember / <i>December</i>	0,00	0,21	0,28

BAB 10

PENGELUARAN PENDUDUK & KONSUMSI MAKANAN

*Population Expenditure & Food
Consumption*




PERSENTASE RATA-RATA PENGELUARAN PERKAPITA SEBULAN

54,51%

Makanan

45,49%

Non Makanan



PENJELASAN TEKNIS

TECHNICAL NOTES

- | | |
|---|---|
| <p>1. Data pengeluaran dan konsumsi penduduk menurut kelompok barang diperoleh dari Survei Sosial Ekonomi (Susenas), yang mencakup semua kabupaten/kota di Kalimantan Tengah.</p> | <p>1. Expenditure and consumption data of population by commodity groups are obtained from the Social Economy Survey (SUSENAS), which includes all regency/Municipality in Kalimantan Tengah.</p> |
| <p>2. Pelaksanaan Susenas 2022 mencakup sampel yang tersebar di seluruh kabupaten/kota di Kalimantan Tengah.</p> | <p>2. The Susenas 2022 cover sample spread all over Kalimantan Tengah.</p> |
| <p>3. Data konsumsi/pengeluaran rumah tangga yang dikumpulkan pada Susenas 2020 di bagi menjadi dua kelompok yaitu konsumsi makanan dan bukan makanan.</p> | <p>3. Data consumption/expenditure of households that is collected on SUSENAS 2020 is divided into two groups namely consumption of food and non-food.</p> |
| <p>4. Konsumsi/pengeluaran makanan dirinci menjadi 215 komoditi, masing-masing dikumpulkan data kuantitas dan nilainya.</p> | <p>4. Consumption/expenditure of food are specified into 215 commodities, which each commodity is collected the quantities and its value.</p> |
| <p>5. Untuk konsumsi bukan makanan pada umumnya yang dikumpulkan hanya data nilainya, kecuali untuk beberapa jenis pengeluaran tertentu, seperti penggunaan listrik, air, gas, dan bahan bakar minyak (BBM) yang dikumpulkan kuantitasnya.</p> | <p>5. Non-food consumption, generally, is collected are only values, except for some specific types of expenditures, such as the use of electricity, water, gas, and fuel oil (BBM), collected quantity.</p> |

ULASAN

DESCRIPTION

Pengeluaran rata-rata per kapita sebulan penduduk di Kabupaten Kotawaringin Timur pada Tahun 2022 untuk barang makanan sebesar 54,51 persen dan 45,49 persen untuk kelompok bukan makanan. Dari kelompok barang makanan, komponen yang paling besar perannya dalam pengeluaran per kapita per bulan penduduk adalah makanan minuman jadi yaitu sebesar 11,40 persen. Kemudian diikuti oleh Tembakau dan sirih 7,76 persen dan padi-padian 6,18 persen. Masuknya tembakau/ sirih kedalam 3 pengeluaran makanan teratas menjadi indikasi bahwa banyaknya penduduk yang mengkonsumsi rokok dalam kesehariannya, bahkan pengeluarannya mengalahkan padi-padian seperti beras yang diketahui sebagai makanan pokok mayoritas penduduk di Kabupaten Kotawaringin Timur.

Sementara untuk kelompok bukan makanan, komponen pengeluaran per kapita per bulan yang menyumbang peranan terbesar adalah perumahan, bahan bakar, penerangan, dan air yaitu sebesar 27,01 persen. Kemudian diikuti oleh kelompok bukan makanan seperti aneka barang dan jasa yang turut menyumbang angka pengeluaran perkapita per bulan penduduk Kab. Kotawaringin Timur sebesar 8,93 persen.

Sedangkan untuk nominal pengeluaran rata-rata konsumsi

Average expenditure per capita per month for residents in Kotawaringin Timur Regency in 2022 for food items is 54.51 percent and 45.49 percent for non-food groups. From the food goods group, the component with the largest role in the monthly per capita expenditure of the population is food and beverages, which is 11.40 percent. Then followed by tobacco and betel 7.76 percent and grains 6.18 percent. The inclusion of tobacco / betel into the top 3 food expenditures is an indication that the number of people who consume cigarettes in their daily lives, even spending outperforms grains such as rice which is known as the staple food of the majority of the population in Kotawaringin Timur Regency.

Meanwhile, for the non-food group, the component of expenditure per capita per month that contributed the largest role was housing and household facilities, amounting to 27.01 percent. Then followed by non-food groups such as various goods and services which contribute to the monthly expenditure per capita of the population of Kotawaringin Timur Regency by 8.93 percent.

As for the nominal average

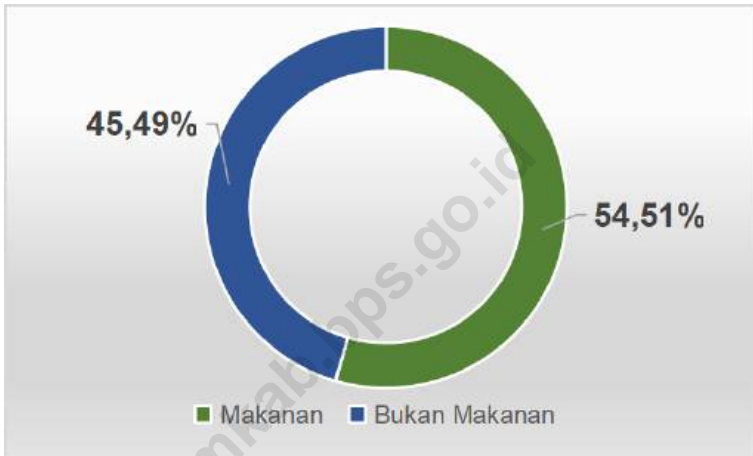
penduduk di Kabupaten Kotawaringin Timur pada tahun 2022 sebesar 1.371.077,- rupiah dengan pengeluaran makanan sebesar 747.353,- rupiah dan bukan makaan 623.724,- rupiah.

expenditure of population consumption in Kotawaringin Timur Regency in 2022 amounted to 1,371,077 rupiahs with food expenditure amounting to 747,353 rupiahs and not 623,724 rupiahs.

<https://kotimkab.bps.go.id>

Gambar 10.1
Figures

Persentase Rata-Rata Pengeluaran Perkapita Sebulan Untuk Makanan dan Bukan Makanan Di Kabupaten Kotawaringin Timur, 2022
Percentage of Per Capita Average Expenditure a Month of Food and non Food in Kotawaringin Timur Regency, 2022



Sumber/Source: BPS Kabupaten Kotawaringin Timur, Survei Sosial Ekonomi Nasional (SUSENAS) Maret/ BPS-Statistics of Kotawaringin Timur Regency, National Socioeconomic Survey (SUSENAS) March

Tabel
Table 10.1

**Rata-Rata Pengeluaran Perkapita Sebulan Menurut
Kelompok Makanan di Kabupaten Kotawaringin Timur
(rupiah), 2022**
*Average Expenditure Per Capita Per Month by Food Group
in Kotawaringin Timur Regency (rupiahs), 2022*

Golongan Pengeluaran <i>Expenditure Class</i> (rupiah)	Rata-rata Pengeluaran Perkapita Sebulan <i>Average Expenditure Per Capita Per Month</i>
	2022
(1)	(2)
Padi-padian/ <i>Cereals</i>	84 743
Umbi-umbian/ <i>Tubers</i>	7 904
Ikan/ <i>Fish</i>	94 485
Daging/ <i>Meat</i>	44 599
Telur dan susu/ <i>Eggs and milk</i>	46 164
Sayur-sayuran/ <i>Vegetables</i>	68 832
Kacang-kacangan/ <i>Legumes</i>	14 893
Buah-buahan/ <i>Fruits</i>	28 374
Minyak dan lemak/ <i>Oil and fats</i>	24 197
Bahan minuman/ <i>Beverage stuffs</i>	28 799
Bumbu-bumbuan/ <i>Spices</i>	24 434
Konsumsi lainnya/ <i>Miscellaneous food items</i>	17 313
Makanan dan minuman jadi/ <i>Prepared food and beverages</i>	156 249
Tembakau dan Sirih/ <i>Tobacco and Betel</i>	106 368
Kotawaringin Timur	747 353

Sumber/*Source*: BPS Kabupaten Kotawaringin Timur, Survei Sosial Ekonomi Nasional (SUSENAS) Maret/ *BPS-Statistics of Kotawaringin Timur Regency, National Socioeconomic Survey (SUSENAS) March*

Tabel
Table 10.2**Rata-Rata Pengeluaran Perkapita Sebulan Menurut
Kelompok Bukan Makanan di Kabupaten Kotawaringin
Timur (rupiah), 2022**
*Average Expenditure Per Capita Per Month by Non Food
Group in Kotawaringin Timur Regency (rupiahs), 2022*

Golongan Pengeluaran <i>Expenditure Class</i> (rupiah)	Rata-rata Pengeluaran Perkapita Sebulan <i>Average Expenditure Per Capita Per Month</i> 2022
(1)	(2)
Perumahan dan fasilitas rumah tangga <i>Housing and household facility</i>	370 302
Aneka barang dan jasa <i>Goods and services</i>	122 398
Pakaian, alas kaki, dan tutup kepala <i>Clothing, footwear, and headgear</i>	27 934
Barang yang tahan lama <i>Durable goods</i>	36 251
Pajak, pungutan dan asuransi <i>Taxes and insurances</i>	44 881
Keperluan pesta dan upacara <i>Parties and ceremonies</i>	21 959
Kotawaringin Timur	623 724

Sumber/Source: BPS Kabupaten Kotawaringin Timur, Survei Sosial Ekonomi Nasional (SUSENAS) Maret/ BPS-Statistics of Kotawaringin Timur Regency, National Socioeconomic Survey (SUSENAS) March

Tabel
Table 10.3

Persentase Rata-Rata Pengeluaran Perkapita Sebulan Menurut Kelompok Makanan di Kabupaten Kotawaringin Timur (rupiah), 2019-2022
Percentage of Average Expenditure Per Capita Per Month by Food Group in Kotawaringin Timur Regency (rupiahs), 2019-2022

Golongan Pengeluaran <i>Expenditure Class</i> (rupiah)	Persentase Rata-rata Pengeluaran Perkapita Sebulan <i>Percentage Average Expenditure Per Capita Per Month</i>			
	2019	2020	2021	2022
(1)	(2)	(3)	(4)	(5)
Padi-padian/ <i>Cereals</i>	6,08	5,85	5,73	6,18
Umbi-umbian/ <i>Tubers</i>	0,37	0,35	0,47	0,58
Ikan/ <i>Fish</i>	5,75	5,36	5,58	6,89
Daging/ <i>Meat</i>	2,62	2,51	2,85	3,25
Telur dan susu/ <i>Eggs and milk</i>	3,12	3,47	3,19	3,37
Sayur-sayuran/ <i>Vegetables</i>	3,59	4,10	5,36	5,02
Kacang-kacangan/ <i>Legumes</i>	0,89	1,06	1,07	1,09
Buah-buahan/ <i>Fruits</i>	2,13	2,59	1,98	2,07
Minyak dan lemak/ <i>Oil and fats</i>	1,19	1,19	1,19	1,76
Bahan minuman/ <i>Beverage stuffs</i>	1,61	1,97	2,00	2,10
Bumbu-bumbuan/ <i>Spices</i>	1,21	1,31	1,50	1,78
Konsumsi lainnya/ <i>Miscellaneous food items</i>	1,08	1,19	1,17	1,26
Makanan dan minuman jadi/ <i>Prepared food and beverages</i>	13,70	12,75	12,39	11,40
Tembakau dan Sirih/ <i>Tobacco and Betel</i>	7,02	6,25	7,04	7,76
Kotawaringin Timur	50,35	49,97	51,53	54,51

Sumber/*Source*: BPS Kabupaten Kotawaringin Timur, Survei Sosial Ekonomi Nasional (SUSENAS) Maret/ *BPS-Statistics of Kotawaringin Timur Regency, National Socioeconomic Survey (SUSENAS) March*

Tabel
Table 10.4

Persentase Rata-Rata Pengeluaran Perkapita Sebulan Menurut Kelompok Bukan Makanan di Kabupaten Kotawaringin Timur (rupiah), 2019-2022
Percentage of Average Expenditure Per Capita Per Month by Non Food Group in Kotawaringin Timur Regency (rupiahs), 2019-2022

Golongan Pengeluaran Expenditure Class (rupiah)	Persentase Rata-rata Pengeluaran Perkapita Sebulan Percentage Average Expenditure Per Capita Per Month			
	2019	2020	2021	2022
(1)	(2)	(3)	(4)	(5)
Perumahan, bahan bakar, penerangan, air <i>Housing and household facility</i>	30,42	27,76	25,09	27,01
Aneka barang dan jasa <i>Goods and services</i>	10,04	11,89	10,57	8,93
Pakaian, alas kaki, dan tutup kepala <i>Clothing, footwear, and headgear</i>	2,59	2,32	2,25	2,04
Barang yang tahan lama <i>Durable goods</i>	3,05	3,20	5,21	2,64
Pajak pemakaian dan premi asuransi <i>Taxes and insurances</i>	2,46	3,35	3,85	3,27
Keperluan pesta dan upacara <i>Parties and ceremonies</i>	1,09	1,51	1,49	1,6
Kotawaringin Timur	49,65	50,03	48,47	45,49

Sumber/Source: BPS Kabupaten Kotawaringin Timur, Survei Sosial Ekonomi Nasional (SUSENAS) Maret/ BPS-Statistics of Kotawaringin Timur Regency, National Socioeconomic Survey (SUSENAS) March

Tabel
Table 10.5

Persentase Rata-rata Pengeluaran Per Kapita Sebulan Menurut Golongan Pengeluaran dan Kelompok Barang di Kabupaten Kotawaringin Timur (rupiah), 2022
Percentage of Monthly Average Expenditure Per Capita by Expenditure Class and Commodity Group in Kotawaringin Timur Regency (rupiahs), 2022

Golongan Pengeluaran Expenditure Class (rupiah)	Persentase Rata-rata Pengeluaran Perkapita Sebulan Percentage of Average Expenditure Per Capita Per Month
(1)	(2)
< 150 000	0,00
150 000–199 999	0,00
200 000–299 999	1,00
300 000–499 999	3,48
500 000–749 999	12,14
750 000–999 999	20,70
1 000 000–1 499 999	32,07
> 1 500 000	30,62
Kotawaringin Timur	100,00

Sumber/Source: BPS Kabupaten Kotawaringin Timur, Survei Sosial Ekonomi Nasional (SUSENAS) Maret/ BPS-Statistics of Kotawaringin Timur Regency, National Socioeconomic Survey (SUSENAS) March

Tabel
Table 10.6

Persentase Rata-Rata Pengeluaran Perkapita Sebulan Untuk Makanan dan Bukan Makanan Di Kabupaten Kotawaringin Timur, 2014-2022
Percentage of Per Capita Average Expenditure a Month of Food and non Food in Kotawaringin Timur Regency, 2014-2022

Tahun Year	Konsumsi Makanan Food Consumption	Konsumsi Bukan Makanan Non Food Consumption
(1)	(2)	(3)
2014	57,19	42,81
2015	56,62	43,38
2016	53,68	46,32
2017	52,17	47,83
2018	50,86	49,14
2019	50,35	49,65
2020	49,97	50,03
2021	51,53	48,47
2022	54,51	45,49

Sumber/Source: BPS Kabupaten Kotawaringin Timur, Survei Sosial Ekonomi Nasional (SUSENAS) Maret/ BPS-Statistics of Kotawaringin Timur Regency, National Socioeconomic Survey (SUSENAS) March

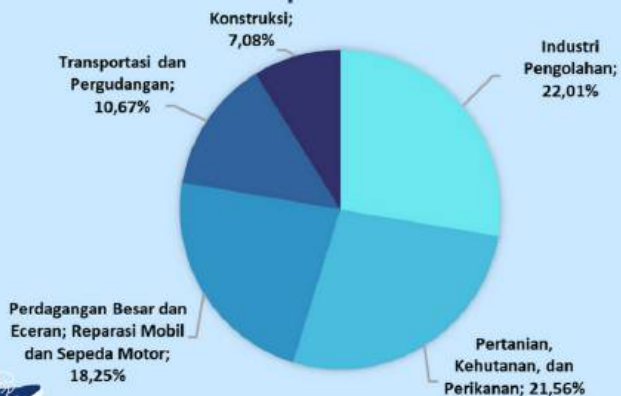
BAB 11

Sistem Neraca Nasional System of Regional Account

Laju Pertumbuhan Ekonomi Tahun 2022



5 Distribusi Lapangan Usaha Tertinggi Terhadap PDRB Tahun 2022



Lapangan Usaha Kontribusi Tertinggi

Industri Pengolahan Adalah lapangan usaha dengan kontribusi tertinggi terhadap PDRB Kotawaringin Timur yakni sebesar 7364,40 Miliar Rupiah di Tahun 2022

Lapangan Usaha Laju Pertumbuhan Tertinggi

Pertambangan dan Pengalihan merupakan lapangan usaha dengan laju pertumbuhan tertinggi dengan pertumbuhan 74,50% dibandingkan dengan tahun sebelumnya.

PENJELASAN TEKNIS**TECHNICAL NOTES**

1. Penghitungan statistik neraca regional yang digunakan di sini mengikuti buku petunjuk yang diterbitkan oleh Perserikatan Bangsa Bangsa yang dikenal sebagai "Sistem Neraca Nasional". Namun, penerapan statistik neraca regional tersebut telah disesuaikan dengan kondisi sosial ekonomi Kalimantan Tengah
 2. Produk Domestik Regional Bruto (PDRB) pada tingkat regional (provinsi) menggambarkan kemampuan suatu wilayah untuk menciptakan output (nilai tambah) pada suatu waktu tertentu. Untuk menyusun PDRB digunakan 2 pendekatan yaitu Lapangan Usaha dan Pengeluaran. PDRB dari sisi lapangan usaha merupakan penjumlahan seluruh komponen nilai tambah bruto yang mampu diciptakan oleh sektor-sektor ekonomi atas berbagai aktivitas produksinya. Sedangkan dari sisi penggunaan menjelaskan tentang penggunaan dari nilai tambah tersebut.
 3. PDRB menurut lapangan usaha mengalami perubahan klasifikasi dari 9 lapangan usaha menjadi 17 lapangan usaha. PDRB menurut lapangan usaha dirinci menurut total nilai tambah dari seluruh sektor ekonomi yang mencakup
1. *Calculation of regional accounts statistics which is used here follows the user guide published by the United Nations known as the "System of National Accounts". However, the application of regional account statistics has been adjusted to the socio-economic conditions of Kalimantan Tengah.*
 2. *Gross Regional Domestic Product (GRDP) at the regional level (provinces) is the basic measure of the value added arising from economic. To compile these statistics, two approaches have been used, i.e. "production approach" and "expenditure approach". The first approach is to measure value added produced by various kinds of economic activities, while the second approach is to measure final uses of the country's output. In other words, GRDP is the sum of total value added produced by all economic industries (activities) and the way of using it.*
 3. *GRDP by origin changes from 9 sectors to 17 industries. GRDP by industry classified by types of economic activities such as Agriculture, Forestry and Fishing; Mining and Quarrying; Manufacturing; Electricity and Gas;*

lapangan usaha Pertanian, Kehutanan, dan Perikanan; Pertambangan dan Penggalian; Industri Pengolahan; Pengadaan Listrik dan Gas; Pengadaan Air, Pengelolaan Sampah, Limbah, dan Daur Ulang; Kostruksi; Perdagangan Besar dan Eceran, Reparasi Mobil dan Sepeda Motor; Transportasi dan Pergudangan; Penyediaan Akomodasi dan Makan Minum; Informasi dan Komunikasi; Jasa Keuangan dan Asuransi; Real Estat; Jasa Perusahaan; Administrasi Pemerintahan, Pertahanan dan Jaminan Sosial Wajib; Jasa Pendidikan; Jasa Kesehatan dan Kegiatan Sosial; dan Jasa Lainnya.

Water Supply, Sewerage, Waste Management, and Remediation Activities; Construction; Wholesale and Retail Trade, Repair of Motor Vehicles and Motorcycles; Transportation and Storage; Accommodation and Food Service Activities; Information and Communication; Financial and Insurance Activities; Real Estate Activities; Business Activities; Public Administration; Defence and Compulsory Social Security; Education; Human Health and Social Work Activities; and Other Service Activities.

4. PDRB menurut pengeluaran mengalami perubahan klasifikasi dimana pengeluaran konsumsi Lembaga Non Profit yang Melayani Rumah Tangga (LNPR) yang sebelumnya termasuk bagian dari pengeluaran konsumsi rumah tangga menjadi komponen terpisah. Sehingga klasifikasi PDRB menurut pengeluaran dirinci menjadi 7 komponen yaitu komponen Pengeluaran Konsumsi Rumah Tangga, Pengeluaran Konsumsi LPNRT, Pengeluaran Konsumsi Pemerintah, Pembentukan Modal Tetap Bruto, Perubahan Inventori, Ekspor dan Impor.

4. *GRDP by expenditure changes the classification where consumption expenditure Non-profit Institutions Serving Households (NPISH) previously included as part of household consumption expenditure is separately divided onto it separte component. So that, GRDP by type of expenditure is classified into: household consumption expenditure, NPISH consumption expenditure, government consumption expenditure, gross fixed capital formation, changes in inventories, export and imports.*

5. Pengeluaran konsumsi rumah tangga mencakup berbagai pengeluaran konsumsi akhir rumah tangga atas barang dan jasa untuk memenuhi kebutuhan individu ataupun kelompok secara langsung. Pengeluaran rumah tangga disini mencakup makanan dan minuman selain restoran; pakaian, alas kaki, dan jasa perawatannya; perumahan dan perlengkapan rumah tangga; kesehatan dan pendidikan; transportasi dan komunikasi; restoran dan hotel serta lainnya.
5. *Household consumption expenditure consist of expenditure incurred by households, whice are used for both individual or collective needs. Household consumption are classified into food and beverages other than restaurants; clothing, footwear, and related maintenance services; housing and households equipment; health and education; transport and communication; reaturants and hotels; and others.*
6. Sektor Lembaga Non-Profit yang Melayani Rumah Tangga (LNPR) muncul sebagai sektor tersendiri dalam suatu perekonomian wilayah. Sektor ini berperan dalam menyediakan barang dan jasa bagi anggotanya maupun bagi rumah tangga secara gratis atau pada tingkat harga yang tidak berarti secara ekonomi. Harga yang tak berarti secara ekonomi artinya harga tersebut biasanya dibawah harga pasar (tidak mengikuti harga pasar yang berlaku).
6. *Sector Non-profit Institutions Serving Households (NPISH) appears as a separate sector in the economy region. This sector role in providing goods and services to its members as well as to households free or at prices that are not economically significant. Price economically insignificant meaning prices are usually below the market price (does not follow the prevailing market price).*
7. Pengeluaran Pemerintah Konsumsi mencakup pembelian barang dan jasa yang bersifat rutin, pembayaran upah dan gaji pegawai, transfer sosial dalam bentuk barang, perkiraan penyusutan barang modal, dan nilai output dari Bank
7. *Government Consumption Expenditure include the purchase of goods and services that are routine, payment of wages and salaries, social transfers in kind, the estimated depreciation of capital goods, and the output value of Bank Indonesia, reduced*

Indonesia, dikurangi dengan nilai penjualan barang dan jasa yang dihasilkan unit produksi yang tak dapat dipisahkan dari aktivitas pemerintahan.

8. Pembentukan Modal Tetap Bruto mencakup penambahan dan pengurangan aset tetap pada suatu unit produksi, dalam kurun waktu tertentu. Penambahan barang modal mencakup pengadaan, pembuatan, pembelian, sewa beli barang modal baru dari dalam negeri serta barang modal baru dan bekas dari luar negeri (termasuk perbaikan besar, transfer atau barter barang modal), dan pertumbuhan aset sumberdaya hayati yang dibudidayakan. Sedangkan pengurangan barang modal mencakup penjualan, transfer atau barter, dan sewa beli barang modal bekas pada pihak lain. Kehilangan yang disebabkan oleh bencana alam tidak dicatat sebagai pengurangan.
9. Ekspor barang dan jasa merupakan transaksi perdagangan barang dan jasa dari penduduk (residen) ke bukan penduduk (non-residen). Impor barang dan jasa adalah transaksi perdagangan dari bukan penduduk ke penduduk. Ekspor atau impor barang terjadi pada saat terjadi perubahan hak kepemilikan barang antara penduduk

by the value of sales of goods and services produced production unit that is not can be separated from the activities of government.

8. *Gross Fixed Capital Formation includes the addition and subtraction of fixed assets on a unit of production, within a certain time. Addition of capital goods include the procurement, manufacture, purchase, financial leasing of new capital goods from domestic as well as new and used capital goods from abroad (including major repairs, transfer or barter capital goods), and growth asset cultivated biological resources. While the reduction in capital goods include the sale, transfer or barter, financial leasing of used capital goods to other parties. Exceptions loss caused by natural disasters is not recorded as a reduction.*
9. *Exports of goods and services are the trade transaction of goods and services from the population (resident) to non residents. Imports of goods and services are trade transactions from non-residents to residents. Export or import of goods occurs when there is a change of property rights among the population with non-resident (with or without*

dengan bukan penduduk (dengan atau tanpa perpindahan fisik barang tersebut).

physical movement of goods).

10. Produk Domestik Regional Bruto maupun agregat turunannya disajikan dalam 2 (dua) versi penilaian, yaitu atas dasar "harga berlaku" dan atas dasar "harga konstan". Disebut sebagai harga berlaku karena seluruh agregat dinilai dengan menggunakan harga pada tahun berjalan, sedangkan harga konstan penilaiannya didasarkan kepada harga satu tahun dasar tertentu. Dalam publikasi di sini digunakan harga tahun 2010 sebagai dasar penilaian.
11. Laju pertumbuhan Produk Domestik Regional Bruto diperoleh dari perhitungan PDRB atas dasar harga konstan. Diperoleh dengan cara mengurangi nilai PDRB pada tahun ke n terhadap nilai pada tahun ke n-1 (tahun sebelumnya), dibagi dengan nilai pada tahun ke n-1, kemudian dikalikan dengan 100 persen. Laju pertumbuhan menunjukkan perkembangan agregat pendapatan dari satu waktu tertentu terhadap waktu sebelumnya.
12. Pembentukan Modal Tetap Bruto mencakup pengadaan, pembuatan dan pembelian barang modal. Barang modal
10. *Gross Regional Domestic Product as well as its derivatives are presented in aggregate 2 (two) versions of the assessment, namely on the basis of "current price" and on the basis of "constant prices". Known as the current prices because the entire aggregate valued by using the price in the current year, while the constant price valuation is based on the price of a particular base year. In this publication, used 2010 as the base year.*
11. *The growth rate of Gross Regional Domestic Product obtained from the calculation of GRDP at constant prices. Obtained by subtracting the value of GRDP in year n to the value in year n-1 (previous year), divided by the value in year n-1, and then multiplied by 100 percent. The growth rate shows the development of income aggregate of a particular time to the previous time.*
12. *Gross Fixed Capital Formation includes the procurement, manufacture and purchase of capital goods. Capital goods*

dimaksud adalah barang-barang yang digunakan untuk proses produksi, tahan lama atau yang mempunyai umur pemakaian lebih dari satu tahun seperti bangunan, mesin-mesin dan alat angkutan. Termasuk pula di sini perbaikan besar (berat) yang sifatnya memperpanjang umur atau mengubah bentuk atau kapasitas barang modal tersebut. Pengeluaran barang modal untuk keperluan militer tidak dicakup di sini tetapi digolongkan sebagai konsumsi pemerintah.

are goods which is used for the production process, or that have adurable life of more than one year such as buildings, machinery and transportation equipment. Included here is also a huge improvement (heavy) that the nature is to extend or alter the form or Capacity of the capital goods. Capital expenditures for military purposes are not covered here but are classified as government consumption.

ULASAN**DESCRIPTION**

Ekonomi Kotawaringin Timur pada tahun 2022 mengalami pertumbuhan sebesar 7,76 persen. Ke-17 kategori lapangan usaha mengalami pertumbuhan dan menyumbang angka pada pertumbuhan ekonomi Kabupaten Kotawaringin Timur pada tahun 2022.

Regional balancing system In 2022, the Kotawaringin Timur economy expand by 7.76 percent. The 17 business area categories are expanding and will help Kotawaringin Timur Regency's economy grow in 2022.

Kategori lapangan usaha yang mengalami laju pertumbuhan paling tinggi adalah kategori pertambangan dan penggalian yaitu sebesar 74,50 persen. Sedangkan diposisi kedua dan ketiga yaitu kategori lapangan usaha antara lain Pengadaan Listrik dan Gas serta Administrasi Pemerintahan, Pertahanan dan Jaminan Sosial Wajib dimana angka pertumbuhan pada kategori tersebut masing-masing 7,54 persen dan 7,19 persen.

The mining and quarrying group of business fields had the highest growth rate, at 74.50 percent. Business area categories such electricity and gas procurement, government administration, defense, and mandatory social security are in second and third place, respectively, with growth rates of 7.54 percent and 7.19 percent.

Berdasarkan andil atau kontribusi masing-masing kategori lapangan usaha terhadap PDRB tahun 2022, kategori Industri Pengolahan menjadi penyumbang terbesar PDRB Kabupaten Kotawaringin Timur dengan persentase sebesar 22,01 persen. Pada posisi kedua dan ketiga yaitu kategori Pertanian, Kehutanan, dan Perikanan, dan Perdagangan Besar dan Eceran; Reparasi Mobil dan Sepeda Motor dengan masing-masing sebesar 21,56 persen dan 18,25 persen.

The Processing Industry category is the largest contributor to Kotawaringin Timur Regency's GRDP with a percentage of 22.01 percent, based on the share or contribution of each business sector category to GRDP in 2022. The categories of Agriculture, Forestry and Fisheries and Wholesale and Retail Trade came in second and third, respectively, with 21.56 percent and 18.25 percent of the total vote.

Selain itu jika dilihat dari PDRB Kabupaten Kotawaringin Timur atas

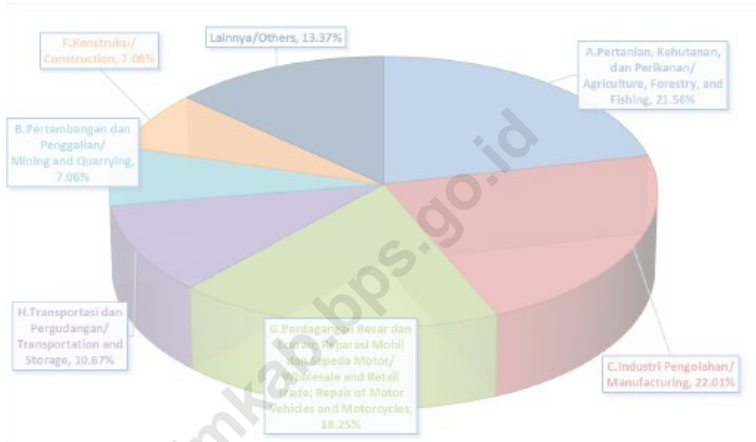
Also, according to the Kotawaringin Timur Regency's PDRB at current prices

dasar harga berlaku (ADHB) menurut pengeluaran mengalami peningkatan selama periode 2018 hingga 2022. Pada tahun 2022, PDRB Kabupaten Kotawaringin Timur ADHB mencapai 33.458,4 miliar rupiah. Angka ini mengalami peningkatan sebesar kurang lebih 3.780,2 miliar rupiah dari tahun 2021. Peningkatan ini dipengaruhi oleh adanya perubahan harga dan perubahan volume. Dari seluruh komponen penyusun PDRB, komponen ekspor dan impor memiliki nilai yang paling besar. Dalam lima tahun terakhir, neraca perdagangan Kabupaten Kotawaringin Timur menunjukkan posisi "surplus" yang berarti nilai ekspor cenderung lebih besar dibanding nilai impor.

(ADHB), the spending has gone up from 2018 to 2022. The Kotawaringin Timur Regency GRDP ADHB will total 33,458.4 billion rupiahs in 2022. This amount has increased from 2021 by about 3,780.2 billion rupiah. Price adjustments and other changes had an impact on this increase. Changes in volume and price both had an impact on this growth. The export and import components have the most value out of all the parts that make up the GRDP. The East Kotawaringin Regency's trade balance has been in a "surplus" position for the past five years, which indicates that exports typically outpace imports in value.

Gambar 11.1
Figures

Distribusi Persentase Produk Domestik Bruto Atas Dasar Harga Berlaku Menurut Lapangan Usaha di Kabupaten Kotawaringin Timur (persen), 2022
Percentage Distribution of Gross Regional Domestic Product at Current Market Prices by Industry in Kotawaringin Timur, 2022



Catatan/Note: *) Angka Sementara/ Preliminary Figures

**) Angka Sangat Sementara/ Very Preliminary Figures

Sumber/Source: BPS, berbagai sensus, survei dan sumber lain/BPS-Statistics Indonesia, various census, survey, and other sources

Gambar 11.2
Figures

Laju Pertumbuhan Produk Domestik Regional Bruto Atas Dasar Harga Konstan 2010 Menurut Lapangan Usaha di Kabupaten Kotawaringin Timur (persen), 2022
Growth Rate of Gross Regional Domestic Product at 2010 Constant Market Prices by Industry in Kotawaringin Timur Regency (percent), 2022



Catatan/Note: *) Angka Sementara/ Preliminary Figures

**) Angka Sangat Sementara/ Very Preliminary Figures

Sumber/Source: BPS, berbagai sensus, survei dan sumber lain/BPS-Statistics Indonesia, various census, survey, and other sources

11.1 PRODUK DOMESTIK REGIONAL BRUTO MENURUT LAPANGAN USAHA/ GROSS REGIONAL DOMESTIC PRODUCT BY INDUSTRIAL ORIGIN

Tabel 11.1.1 Produk Domestik Regional Bruto Atas Dasar Harga Berlaku Menurut Lapangan Usaha di Kabupaten Kotawaringin Timur (miliar rupiah), 2018–2022
Table 11.1.1 Gross Regional Domestic Product at Current Market Prices by Industry in Kotawaringin Timur Regency (billion rupiahs), 2018–2022

Lapangan Usaha/Industry	2018	2019	2020	2021*	2022**
(1)	(2)	(3)	(4)	(5)	(6)
A Pertanian, Kehutanan, dan Perikanan/ <i>Agriculture, Forestry, and Fishing</i>	5 108,10	5 289,30	5 794,80	6 646,60	7 213,70
B Pertambangan dan Penggalian/ <i>Mining and Quarrying</i>	769,80	1 071,40	1 364,90	1 301,50	2 363,70
C Industri Pengolahan/ <i>Manufacturing</i>	5 637,50	5 755,30	5 840,30	6 802,20	7 364,40
D Pengadaan Listrik dan Gas/ <i>Electricity and Gas</i>	13,20	15,00	17,70	19,10	21,10
E Pengadaan Air; Pengelolaan Sampah, Limbah, dan Daur Ulang/ <i>Water Supply; Sewerage, Waste Management, and Remediation Activities</i>	28,90	32,30	39,60	44,50	46,90
F Konstruksi/ <i>Construction</i>	2 366,90	2 605,30	1 918,30	2 111,90	2 369,40
G Perdagangan Besar dan Eceran; Reparasi Mobil dan Sepeda Motor/ <i>Wholesale and Retail Trade; Repair of Motor Vehicles and Motorcycles</i>	4 639,90	5 413,40	5 117,50	5 457,00	6 107,50
H Transportasi dan Pergudangan/ <i>Transportation and Storage</i>	2 665,80	2 990,20	3 107,90	3 193,10	3 571,10
I Penyediaan Akomodasi dan Makan Minum/ <i>Accommodation and Food Service Activities</i>	320,70	344,80	335,90	349,30	376,90

Lanjutan Tabel/Continued Table 11.1.1

Lapangan Usaha/ <i>Industry</i>		2018	2019	2020	2021*	2022**
(1)		(2)	(3)	(4)	(5)	(6)
J	Informasi dan Komunikasi/ <i>Information and Communication</i>	148,20	159,40	173,00	198,90	213,00
K	Jasa Keuangan dan Asuransi/ <i>Financial and Insurance Activities</i>	866,20	970,50	1 039,60	1 121,40	1 208,40
L	Real Estat/ <i>Real Estate Activities</i>	385,10	410,50	426,90	470,30	498,00
M,N	Jasa Perusahaan/ <i>Business Activities</i>	8,40	8,90	6,60	7,00	7,60
O	Administrasi Pemerintahan, Pertahanan, dan Jaminan Sosial Wajib/ <i>Public Administration and Defence; Compulsory Social Security</i>	474,60	502,50	499,00	518,10	572,30
P	Jasa Pendidikan/ <i>Education</i>	707,10	777,80	851,70	898,70	939,40
Q	Jasa Kesehatan dan Kegiatan Sosial/ <i>Human Health and Social Work Activities</i>	260,70	274,90	288,40	344,20	373,40
R,S,T,U	Jasa Lainnya/ <i>Other Services Activities</i>	164,20	187,90	174,20	194,40	211,60
Produk Domestik Regional Bruto/ Gross Regional Domestic Product		24 565,40	26 809,50	26 996,30	29 678,20	33 458,40

Catatan/Note: *) Angka Sementara/ *Preliminary Figures***) Angka Sangat Sementara/ *Very Preliminary Figures*

Sumber/Source: BPS, berbagai sensus, survei dan sumber lain/BPS-Statistics Indonesia, various census, survey, and other sources

Tabel 11.1.2
Table

Produk Domestik Regional Bruto Atas Dasar Harga Konstan 2010 Menurut Lapangan Usaha di Kabupaten Kotawaringin Timur (miliar rupiah), 2018–2022
Gross Regional Domestic Product at 2010 Constant Market Prices by Industry in Kotawaringin Timur Regency (billion rupiahs), 2018–2022

Lapangan Usaha/ <i>Industry</i>		2018	2019	2020	2021*	2022**
(1)	(2)	(3)	(4)	(5)	(6)	
A	Pertanian, Kehutanan, dan Perikanan/ <i>Agriculture, Forestry, and Fishing</i>	3,801,4	3,948,0	3,823,0	3,962,3	3,989,1
B	Pertambangan dan Penggalian/ <i>Mining and Quarrying</i>	952,4	1,268,3	1,476,3	1,180,8	2,060,5
C	Industri Pengolahan/ <i>Manufacturing</i>	4,071,7	4,271,3	4,152,3	4,265,8	4,326,4
D	Pengadaan Listrik dan Gas/ <i>Electricity and Gas</i>	9,8	10,9	12,1	12,9	13,9
E	Pengadaan Air; Pengelolaan Sampah, Limbah, dan Daur Ulang/ <i>Water Supply; Sewerage, Waste Management, and Remediation Activities</i>	17,7	19,4	22,2	22,8	23,1
F	Konstruksi/ <i>Construction</i>	1,557,3	1,631,1	1,174,6	1,244,3	1,323,9
G	Perdagangan Besar dan Eceran; Reparasi Mobil dan Sepeda Motor/ <i>Wholesale and Retail Trade; Repair of Motor Vehicles and Motorcycles</i>	2,970,8	3,249,7	3,039,0	3,190,8	3,343,1
H	Transportasi dan Pergudangan/ <i>Transportation and Storage</i>	1,669,4	1,778,9	1,840,3	1,894,8	2,030,6
I	Penyediaan Akomodasi dan Makan Minum/ <i>Accommodation and Food Service Activities</i>	195,7	203,9	197,2	201,5	208,4
J	Informasi dan Komunikasi/ <i>Information and Communication</i>	133,8	136,5	146,7	165,4	173,4

Lanjutan Tabel/*Continued Table* 11.1.2

Lapangan Usaha/Industry		2018	2019	2020	2021*	2022**
(1)		(2)	(3)	(4)	(5)	(6)
K	Jasa Keuangan dan Asuransi/ <i>Financial and Insurance Activities</i>	599,6	644,3	684,1	724,0	743,5
L	Real Estat/ <i>Real Estate Activities</i>	239,2	249,8	251,9	266,0	272,2
M,N	Jasa Perusahaan/ <i>Business Activities</i>	5,7	5,8	4,2	4,3	4,5
O	Administrasi Pemerintahan, Pertahanan, dan Jaminan Sosial Wajib/ <i>Public Administration and Defence; Compulsory Social Security</i>	308,7	318,0	314,6	333,6	357,5
P	Jasa Pendidikan/ <i>Education</i>	432,8	447,8	488,1	501,6	508,3
Q	Jasa Kesehatan dan Kegiatan Sosial/ <i>Human Health and Social Work Activities</i>	162,4	162,6	164,9	188,9	195,3
R,S,T,U	Jasa Lainnya/ <i>Other Services Activities</i>	105,6	110,9	101,4	110,0	114,3
Produk Domestik Regional Bruto/ Gross Regional Domestic Product		17 234,3	18 457,4	17 893,1	18 269,7	19 688,0

Catatan/Note: *) Angka Sementara/ *Preliminary Figures*

**) Angka Sangat Sementara/ *Very Preliminary Figures*

Sumber/Source: BPS, berbagai sensus, survei dan sumber lain/BPS-Statistics Indonesia, various census, survey, and other sources

Tabel
Table 11.1.3

Distribusi Persentase Produk Domestik Regional Bruto Atas Dasar Harga Berlaku Menurut Lapangan Usaha di Kabupaten Kotawaringin Timur, 2018–2022
Percentage Distribution of Gross Regional Domestic Product at Current Market Prices by Industry in Kotawaringin Timur, 2018–2022

Lapangan Usaha/ <i>Industry</i>	2018	2019	2020	2021 ^a	2022 ^{xx}
(1)	(2)	(3)	(4)	(5)	(6)
A Pertanian, Kehutanan, dan Perikanan/ <i>Agriculture, Forestry, and Fishing</i>	20,79	19,73	21,47	22,40	21,56
B Pertambangan dan Penggalian/ <i>Mining and Quarrying</i>	3,13	4,00	5,06	4,39	7,06
C Industri Pengolahan/ <i>Manufacturing</i>	22,95	21,47	21,63	22,92	22,01
D Pengadaan Listrik dan Gas/ <i>Electricity and Gas</i>	0,05	0,06	0,07	0,06	0,06
E Pengadaan Air; Pengelolaan Sampah, Limbah, dan Daur Ulang/ <i>Water Supply; Sewerage, Waste Management, and Remediation Activities</i>	0,12	0,12	0,15	0,15	0,14
F Konstruksi/ <i>Construction</i>	9,63	9,72	7,11	7,12	7,08
G Perdagangan Besar dan Eceran; Reparasi Mobil dan Sepeda Motor/ <i>Wholesale and Retail Trade; Repair of Motor Vehicles and Motorcycles</i>	18,89	20,19	18,96	18,39	18,25
H Transportasi dan Pergudangan/ <i>Transportation and Storage</i>	10,85	11,15	11,51	10,76	10,67
I Penyediaan Akomodasi dan Makan Minum/ <i>Accommodation and Food Service Activities</i>	1,31	1,29	1,24	1,18	1,13
J Informasi dan Komunikasi/ <i>Information and Communication</i>	0,60	0,59	0,64	0,67	0,64
K Jasa Keuangan dan Asuransi/ <i>Financial and Insurance Activities</i>	3,53	3,62	3,85	3,78	3,61

Lanjutan Tabel/*Continued Table* 11.1.3

Lapangan Usaha/ <i>Industry</i>		2018	2019	2020	2021 ^x	2022 ^{xx}
(1)		(2)	(3)	(4)	(5)	(6)
L	Real Estat/ <i>Real Estate Activities</i>	1,57	1,53	1,58	1,58	1,49
M,N	Jasa Perusahaan/ <i>Business Activities</i>	0,03	0,03	0,02	0,02	0,02
O	Administrasi Pemerintahan, Pertahanan, dan Jaminan Sosial Wajib/ <i>Public Administration and Defence; Compulsory Social Security</i>	1,93	1,87	1,85	1,75	1,71
P	Jasa Pendidikan/ <i>Education</i>	2,88	2,90	3,16	3,03	2,81
Q	Jasa Kesehatan dan Kegiatan Sosial/ <i>Human Health and Social Work Activities</i>	1,06	1,03	1,07	1,16	1,12
R,S,T,U	Jasa Lainnya/ <i>Other Services Activities</i>	0,67	0,70	0,65	0,66	0,63
Produk Domestik Regional Bruto/ Gross Regional Domestic Product		100,00	100,00	100,00	100,00	100,00

Catatan/*Note*: *) Angka Sementara/ *Preliminary Figures*

**) Angka Sangat Sementara/ *Very Preliminary Figures*

Sumber/*Source*: BPS, berbagai sensus, survei dan sumber lain/*BPS-Statistics Indonesia, various census, survey, and other sources*

Tabel
Table 11.1.4

Laju Pertumbuhan Produk Domestik Regional Bruto Atas Dasar Harga Konstan 2010 Menurut Lapangan Usaha di Kabupaten Kotawaringin Timur (persen), 2019–2022
Growth Rate of Gross Regional Domestic Product at 2010 Constant Market Prices by Industry in Kotawaringin Timur Regency (percent), 2019–2022

Lapangan Usaha/Industry		2019	2020	2021 ^x	2022 ^{xx}
(1)		(2)	(3)	(4)	(5)
A	Pertanian, Kehutanan, dan Perikanan/ <i>Agriculture, Forestry, and Fishing</i>	3,86	-3,17	3,64	0,68
B	Pertambangan dan Penggalian/ <i>Mining and Quarrying</i>	33,17	16,39	-20,01	74,50
C	Industri Pengolahan/ <i>Manufacturing</i>	4,90	-2,79	2,73	1,42
D	Pengadaan Listrik dan Gas/ <i>Electricity and Gas</i>	11,55	11,06	6,26	7,54
E	Pengadaan Air; Pengelolaan Sampah, Limbah, dan Daur Ulang/ <i>Water Supply; Sewerage, Waste Management, and Remediation Activities</i>	9,39	14,64	2,54	1,42
F	Konstruksi/ <i>Construction</i>	4,74	-27,99	5,93	6,40
G	Perdagangan Besar dan Eceran; Reparasi Mobil dan Sepeda Motor/ <i>Wholesale and Retail Trade; Repair of Motor Vehicles and Motorcycles</i>	9,39	-6,48	5,00	4,77
H	Transportasi dan Pergudangan/ <i>Transportation and Storage</i>	6,56	3,45	2,96	7,17
I	Penyediaan Akomodasi dan Makan Minum/ <i>Accommodation and Food Service Activities</i>	4,20	-3,29	2,19	3,40
J	Informasi dan Komunikasi/ <i>Information and Communication</i>	2,02	7,49	12,71	4,82
K	Jasa Keuangan dan Asuransi/ <i>Financial and Insurance Activities</i>	7,45	6,18	5,83	2,70
L	Real Estat/ <i>Real Estate Activities</i>	4,43	0,84	5,61	2,32

Lanjutan Tabel/*Continued Table* 11.1.4

Lapangan Usaha/ <i>Industry</i>		2019	2020	2021 ^x	2022 ^{xx}
(1)		(2)	(3)	(4)	(5)
M,N	Jasa Perusahaan/ <i>Business Activities</i>	2,18	-27,43	0,68	4,75
0	Administrasi Pemerintahan, Pertahanan, dan Jaminan Sosial Wajib/ <i>Public Administration and Defence; Compulsory Social Security</i>	3,01	-1,08	6,02	7,19
P	Jasa Pendidikan/ <i>Education</i>	3,46	8,99	2,78	1,32
Q	Jasa Kesehatan dan Kegiatan Sosial/ <i>Human Health and Social Work Activities</i>	0,13	1,37	14,54	3,41
R,S,T,U	Jasa Lainnya/ <i>Other Services Activities</i>	5,01	-8,54	8,47	3,93
Produk Domestik Regional Bruto/<i>Gross Regional Domestic Product</i>		7,10	-3,06	2,10	7,76

Catatan/*Note*: *) Angka Sementara/ *Preliminary Figures*

**) Angka Sangat Sementara/ *Very Preliminary Figures*

Sumber/*Source*: BPS, berbagai sensus, survei dan sumber lain/*BPS-Statistics Indonesia, various census, survey, and other sources*

11.2 PRODUK DOMESTIK REGIONAL BRUTO MENURUT PENGELUARAN /GROSS REGIONAL DOMESTIC PRODUCT BY EXPENDITURE

Tabel 11.2.1 **Produk Domestik Regional Bruto Atas Dasar Harga Berlaku Menurut Jenis Pengeluaran di Kabupaten Kotawaringin Timur (miliar rupiah), 2018–2022**
Gross Regional Domestic Product at Current Market Prices by Type of Expenditure in Kotawaringin Timur Regency (billion rupiahs), 2018–2022

Jenis Pengeluaran <i>Type of Expenditure</i>	2018	2019	2020	2021*	2022**
(1)	(2)	(3)	(4)	(5)	(6)
Pengeluaran Konsumsi Rumah Tangga <i>Household Consumption Expenditure</i>	9 339,3	10 178,8	10 394,5	10 954,4	11 765,3
Pengeluaran Konsumsi LNPRT <i>NPISH Consumption Expenditure</i>	224,1	258,2	264,0	287,6	313,4
Pengeluaran Konsumsi Pemerintah <i>Government Consumption Expenditure</i>	1 550,4	1 662,7	1 628,4	1 866,0	1 949,4
Pembentukan Modal Tetap Bruto <i>Gross Fixed Capital Formation</i>	10 157,0	10 906,0	10 477,1	11 168,8	11 984,5
Perubahan Inventori <i>Changes in Inventories</i>	116,8	116,6	151,9	171,4	174,5
Net Ekspor Barang dan Jasa <i>Net Exports of Goods and Services</i>	3 177,9	3 687,1	4 080,5	5 230,0	7 271,3
Produk Domestik Regional Bruto <i>Gross Regional Domestic Product</i>	24 565,4	26 809,5	26 996,3	29 678,2	33 458,4

Catatan/Note: *) Angka Sementara/ *Preliminary Figures*

**) Angka Sangat Sementara/ *Very Preliminary Figures*

Sumber/Source: BPS, berbagai sensus, survei dan sumber lain/BPS-Statistics Indonesia, various census, survey, and other sources

Tabel
Table 11.2.2**Produk Domestik Regional Bruto Atas Dasar Harga Konstan 2010 Menurut Jenis Pengeluaran di Kabupaten Kotawaringin Timur (miliar rupiah), 2018–2022**
Gross Regional Domestic Product at 2010 Constant Market Prices by Type of Expenditure in Kotawaringin Timur (billion rupiahs), 2018–2022

Jenis Pengeluaran Type of Expenditure	2018	2019	2020	2021*	2022**
(1)	(2)	(3)	(4)	(5)	(6)
Pengeluaran Konsumsi Rumah Tangga <i>Household Consumption Expenditure</i>	5 864,5	6 149,2	6 147,1	6 332,4	6 469,4
Pengeluaran Konsumsi LNPRT <i>NPISH Consumption Expenditure</i>	144,2	159,1	159,9	166,6	174,0
Pengeluaran Konsumsi Pemerintah <i>Government Consumption Expenditure</i>	1 050,2	1 120,1	1 074,8	1 160,3	1 186,2
Pembentukan Modal Tetap Bruto <i>Gross Fixed Capital Formation</i>	6 834,1	7 047,0	6 354,7	6 571,4	6 749,8
Perubahan Inventori <i>Changes in Inventories</i>	43,8	43,8	43,6	46,4	40,3
Net Ekspor Barang dan Jasa <i>Net Exports of Goods and Services</i>	3 297,4	3 938,2	4 113,0	3 992,7	5 068,4
Produk Domestik Regional Bruto Gross Regional Domestic Product	17 234,3	18 457,4	17 893,1	18 269,7	19 688,0

Catatan/Note: *) Angka Sementara/ *Preliminary Figures***) Angka Sangat Sementara/ *Very Preliminary Figures*

Sumber/Source: BPS, berbagai sensus, survei dan sumber lain/BPS-Statistics Indonesia, various census, survey, and other sources

Tabel
Table 11.2.3

Distribusi Persentase Produk Domestik Bruto Atas Dasar Harga Berlaku Menurut Pengeluaran di Kabupaten Kotawaringin Timur (persen), 2018 - 2022
Percentage Distribution of Gross Domestic Product at Current Market Prices by Expenditure in Kotawaringin Timur Regency (percent), 2018–2022

Jenis Pengeluaran Type of Expenditure	2018	2019	2020	2021*	2022**
(1)	(2)	(3)	(4)	(5)	(6)
Pengeluaran Konsumsi Rumah Tangga <i>Household Consumption Expenditure</i>	38,02	37,97	38,50	36,91	35,16
Pengeluaran Konsumsi LNPRT <i>NPISH Consumption Expenditure</i>	0,91	0,96	0,98	0,97	0,94
Pengeluaran Konsumsi Pemerintah <i>Government Consumption Expenditure</i>	6,31	6,20	6,03	6,29	5,83
Pembentukan Modal Tetap Bruto <i>Gross Fixed Capital Formation</i>	41,35	40,68	38,81	37,63	35,82
Perubahan Inventori <i>Changes in Inventories</i>	0,48	0,44	0,56	0,58	0,52
Net Ekspor Barang dan Jasa <i>Net Exports of Goods and Services</i>	12,94	13,75	15,11	17,62	21,73
Produk Domestik Regional Bruto Gross Regional Domestic Product	100,00	100,00	100,00	100,00	100,00

Catatan/Note: *) Angka Sementara/ *Preliminary Figures*

**) Angka Sangat Sementara/ *Very Preliminary Figures*

Sumber/Source: BPS, berbagai sensus, survei dan sumber lain/BPS-Statistics Indonesia, various census, survey, and other sources

Tabel 11.2.4 Laju Pertumbuhan Produk Domestik Bruto Atas Dasar Harga Konstan 2010 Menurut Pengeluaran di Kabupaten Kotawaringin Timur (persen), 2018–2022
Growth Rate of Gross Domestic Product at 2010 Constant Market Prices by Expenditure in Kotawaringin Timur Regency (percent), 2018–2022

Jenis Pengeluaran Type of Expenditure	2018	2019	2020	2021*	2022**
(1)	(2)	(3)	(4)	(5)	(6)
Pengeluaran Konsumsi Rumah Tangga <i>Household Consumption Expenditure</i>	6,08	4,85	-0,03	3,01	2,16
Pengeluaran Konsumsi LNPRT <i>NPISH Consumption Expenditure</i>	8,79	10,30	0,50	4,20	4,44
Pengeluaran Konsumsi Pemerintah <i>Government Consumption Expenditure</i>	4,16	6,66	-4,05	7,96	2,23
Pembentukan Modal Tetap Bruto <i>Gross Fixed Capital Formation</i>	5,90	3,12	-9,82	3,41	2,71
Perubahan Inventori <i>Changes in Inventories</i>	-	-	-	-	-
Net Ekspor Barang dan Jasa <i>Net Exports of Goods and Services</i>	-	-	-	-	-
Produk Domestik Regional Bruto <i>Gross Regional Domestic Product</i>	6,92	7,10	-3,06	2,10	7,76

Catatan/Note: *) Angka Sementara/ Preliminary Figures

**) Angka Sangat Sementara/ Very Preliminary Figures

Sumber/Source: BPS, berbagai sensus, survei dan sumber lain/BPS-Statistics Indonesia, various census, survey, and other sources

Tabel 11.2.4 **Produk Domestik Regional Bruto Perkapita di Kabupaten Kotawaringin Timur, 2018–2022**
Per Capita Gross Regional Domestic Product in Kotawaringin Timur Regency, 2018–2022

Uraian Description	2018	2019	2020	2021	2022
(1)	(2)	(3)	(4)	(5)	(6)
PDRB ADHB (miliar rupiah) GRDP Constant Market Price (billion rupiah)	24 565,4	26 809,5	26 996,3	29 678,2	33 458,4
Jumlah Penduduk* Number of Population*	456 409	449 354	428 414	432 283	436 079
PDRB Perkapita (ribu rupiah) Per capita GRDP (million rupiah)	53 823,3	59 662,3	63 014,6	68 654,5	76 725,6

Catatan/Note: *) Jumlah penduduk dalam penghitungan PDRB Perkapita/ Total population in calculating GRDP per capita: :
 Tahun 2018 menggunakan data proyeksi SP2010/ 2018 uses SP2010 projection data
 Tahun 2019 menggunakan data proyeksi SUPAS 2015/ 2019 uses 2015 SUPAS projection data
 Tahun 2020–2022 menggunakan data proyeksi interim SP2020/ The years 2020–2022 use the SP2020 interim projection data

Sumber/Source: BPS, berbagai sensus, survei dan sumber lain/BPS–Statistics Indonesia, various census, survey, and other sources

BAB 12

Perbandingan Antar Kabupaten/Kota Regency/Municipality Comparison

Piramida Penduduk Provinsi Kalimantan Tengah

■ Laki-laki

■ Perempuan



Indeks Pembangunan Manusia
Tertinggi

81,16

KOTA
PALANGKA RAYA

Indeks Kemahalan Konstruksi
Tertinggi

113,51

KABUPATEN
MURUNG RAYA

PENJELASAN TEKNIS

1. Sumber data yang digunakan dalam bab ini berasal dari Badan Pusat Statistik Republik Indonesia (BPS- RI).
2. Indeks Harga Konsumen (IHK) yang merupakan indikator inflasi di Indonesia. Sejak Januari 2014 IHK dihitung berdasarkan Survei Biaya Hidup (SBH) di 82 kota tahun 2012 yang mencakup sekitar 225 462 komoditas.
3. Penghitungan statistik neraca regional yang digunakan di sini mengikuti buku petunjuk yang diterbitkan oleh Perserikatan Bangsa Bangsa yang dikenal sebagai "Sistem Neraca Nasional". Namun, penerapan statistik neraca regional tersebut telah disesuaikan dengan kondisi sosial ekonomi Kalimantan Tengah.
4. Produk Domestik Regional Bruto (PDRB) pada tingkat regional (provinsi) menggambarkan kemampuan suatu wilayah untuk menciptakan output (nilai tambah) pada suatu waktu tertentu. Untuk menyusun PDRB digunakan 2 pendekatan yaitu Lapangan Usaha dan Pengeluaran. PDRB dari sisi lapangan usaha merupakan penjumlahan seluruh komponen nilai tambah bruto yang mampu diciptakan oleh sektor-sektor

TECHNICAL NOTES

1. *Source of data used in this chapter comes from the BPS Statistics Indonesia (BPS-RI).*
2. *Consumer Price Index (CPI) is the indicator of inflation in Indonesia. Since January 2014, the CPI has been developed from the 2012 Cost of Living Survey (CLS) of 82 cities which is covering 225 462 commodities.*
3. *Calculation of regional accounts statistics which is used here follows the user guide published by the United Nations known as the "System of National Accounts". However, the application of regional account statistics has been adjusted to the socio-economic conditions of Kalimantan Tengah.*
4. *Gross Regional Domestic Product (GRDP) at the regional level (provinces) is the basic measure of the value added arising from economic. To compile these statistics, two approaches have been used, i.e. "Production Approach" and "Expenditure Approach" The first approach is to measure value added produced by various kinds of economic activities, while the second approach is to measure final uses o the country's output. in other words GRDP is the*

ekonomi atas berbagai aktivitas produksinya. Sedangkan dari sisi penggunaan menjelaskan tentang penggunaan dari nilai tambah tersebut.

sum fo total value added produced by all economic industries (activities) and the way of using it.

5. Penduduk miskin adalah penduduk yang memiliki rata-rata pengeluaran per kapita per bulan di bawah Garis Kemiskinan.

5. *Poor person is a person whose expenditure per capita per month is below the poverty line.*

6. Indeks Pembangunan Manusia (IPM) adalah ukuran ringkas rata-rata capaian/keberhasilan dimensi utama pembangunan manusia yaitu: umur panjang dan hidup sehat, mempunyai pengetahuan, dan memiliki standar hidup yang layak.

6. *The Human Development Index (HDI) is a summary measure of average in key dimension of human development: a long and healthy life, being knowledeable, and have decent standard of living.*

7. Provinsi Kalimantan Tengah terdiri dari 14 kabupaten/kota, yaitu:

1. Kotawaringin Barat
2. Kotawaringin Timur
3. Kapuas
4. Barito Selatan
5. Barito Utara
6. Sukamara
7. Lamandau
8. Seruyan
9. Katingan
10. Gunung Mas
11. Pulang Pisau
12. Barito Timur
13. Murung Raya
14. Palangka Raya

7. *Kalimantan Tengah Province consists of 14 regencies/ municipalities, namely:*

1. *Kotawaringin Barat*
2. *Kotawaringin Timur*
3. *Kapuas*
4. *Barito Selatan*
5. *Barito Utara*
6. *Sukamara*
7. *Lamandau*
8. *Seruyan*
9. *Katingan*
10. *Gunung Mas*
11. *Pulang Pisau*
12. *Barito Timur*
13. *Murung Raya*
14. *Palangka Raya*

8. Keterbandingan kondisi sosial ekonomi antar wilayah

8. *Comparison of socio-economic conditions between regions is*

diperlukan untuk mengetahui potensi unggulan antara satu wilayah dengan yang lainnya, untuk pembangunan yang efektif, efisien, dan merata.

needed to find out the superior potential between one region and another, for an effective, efficient and equitable development

<https://kotimkab.bps.go.id>

ULASAN

Kabupaten Kotawaringin Timur merupakan salah satu kabupaten induk di Provinsi Kalimantan Tengah. Provinsi Kalimantan Tengah merupakan provinsi dengan luas wilayah terbesar kedua setelah Provinsi Papua. Persentase luas Provinsi Kalimantan Tengah terhadap luas Indonesia sebesar 8,02 persen. Kalimantan Tengah terbagi dalam 13 kabupaten dan 1 kota madya.

Berdasarkan hasil perhitungan proyeksi penduduk, pada tahun 2022 jumlah penduduk Provinsi Kalimantan Tengah mencapai 2.741.075 jiwa. Dengan kabupaten terbanyak jumlah penduduknya berada di Kabupaten Kotawaringin Timur sebesar 436.079 jiwa. Sedangkan kabupaten yang paling sedikit jumlah penduduknya di Provinsi Kalimantan Tengah yakni Kabupaten Sukamara dengan 66.845 jiwa.

Jika dilihat dari jumlah penduduk miskin terbanyak Provinsi Kalimantan Tengah berada di Kabupaten Kotawaringin Timur, tercatat tahun 2022 sebanyak 27,56 ribu jiwa atau 5,95 persen dari total keseluruhan penduduk di Kabupaten Kotawaringin Timur. Adapun garis kemiskinan Provinsi Kalimantan Tengah pada tahun 2022 sebesar 510.290 rupiah/kapita per bulan.

DESCRIPTION

Kotawaringin Timur Regency is one of the main regency in Kalimantan Tengah Province. Kalimantan Tengah Province is the province with the second largest area after Papua Province. The percentage of the area of Kalimantan Tengah Province to the area of Indonesia is 8,02 percent. Kalimantan Tengah is divided into 13 districts and 1 municipality.

Based on the results of population projection calculations, in 2022 the population of Kalimantan Tengah Province will reach 2.741.075 people. With the most populous district in Kotawaringin Timur Regency 436.079 people. Meanwhile, the district with the least population in Kalimantan Tengah is Sukamara Regency with 66.845 inhabitants.

If seen from the number of poor people, Kalimantan Tengah Province is located in Kotawaringin Timur Regency, it will be recorded that in 2022 there will be 27,56 thousand people or 5,95 percent of the total population in Kotawaringin Timur Regency. The poverty line for Kalimantan Tengah Province in 2022 is 510.290 rupiah/capita per month.

Indeks Pembangunan Manusia/ IPM Provinsi Kalimantan Tengah pada tahun 2022 sebesar 71,63. IPM tahun 2022 Provinsi Kalimantan tengah mengalami kenaikan bila dibandingkan tahun 2021 yang sebesar 71,25. Angka ini menunjukkan IPM Provinsi Kalimantan Tengah memasuki kategori tinggi. Beberapa kabupaten kota yang telah memiliki IPM tinggi diantaranya Kabupaten Kotawaringin Barat, Kotawaringin Timur, Barito Selatan, Barito Utara, Lamandau, Gunung Mas, dan Barito Timur. Sementara IPM Kota Palangkaraya tergolong sangat tinggi di Provinsi Kalimantan Tengah.

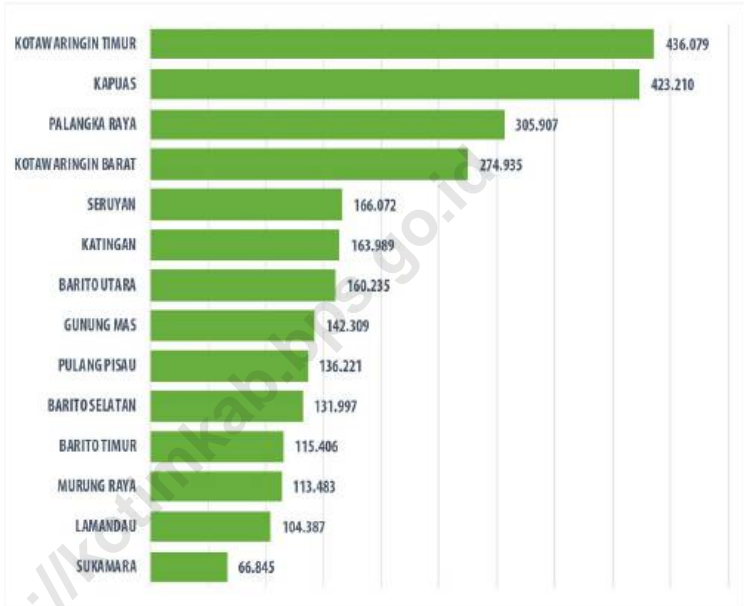
Ditinjau dari tingkat kesulitan geografis suatu daerah, Indeks Kemahalan Konstruksi (IKK) Provinsi Kalimantan Tengah tahun 2022 sebesar 104,77 persen atau naik 3,3 persen dari tahun sebelumnya.

The Human Development Index /HDI of Kalimantan Tengah Province in 2022 is 71,63. The HDI in 2022 in Kalimantan Tengah Province has increased when compared to 2021 which was 71,25. This figure shows that Kalimantan Tengah's HDI is in the high category. Several urban districts that already have a high HDI include the districts of Kotawaringin Barat, Kotawaringin Timur, Barito Selatan, Barito Utara, Lamandau, Gunung Mas, and Barito Timur. Meanwhile, the HDI of Palangkaraya City is classified as very high in Kalimantan Tengah Province.

Judging from the level of geographical difficulty of an area, the Construction Cost Index (IKK) of Kalimantan Tengah Province in 2022 is 104,77 percent, an increase of 3,3 percent from the previous year.

Gambar
Figures

12.1 Jumlah Penduduk Menurut Kabupaten/Kota se-Provinsi Kalimantan Tengah, 2022
Total Population by Regency in Kalimantan Tengah Province, 2022



Sumber/Source: BPS, Proyeksi Penduduk Interim tahun 2020-2023 (Pertengahan tahun/juni)/ BPS, Interim Population Projection 2020-2023 (Mid Year/June)

Tabel
Table 12.1**Luas Wilayah dan Ibukota Menurut Kabupaten/Kota se-
Provinsi Kalimantan Tengah, 2022**
*Area and Capital City by Regency/Municipality in
Kalimantan Tengah Province, 2022*

Kabupaten/Kota <i>Regency/Municipality</i>	Luas Wilayah <i>Area</i>	Ibukota <i>Capital City</i>
(1)	(2)	(3)
Kotawaringin Barat	10 759,00	Pangkalan Bun
Kotawaringin Timur	16 796,00	Sampit
Kapuas	14 999,00	Kuala Kapuas
Barito Selatan	8 830,00	Buntok
Barito Utara	8 300,00	Muara Teweh
Sukamara	3 827,00	Sukamara
Lamandau	6 414,00	Nanga Bulik
Seruyan	16 404,00	Kuala Pembuang
Katingan	17 500,00	Kasongan
Pulang Pisau	8 997,00	Pulang Pisau
Gunung Mas	10 805,00	Kuala Kurun
Barito Timur	3 834,00	Tamiang Layang
Murung Raya	23 700,00	Puruk Cahu
Palangka Raya	2 399,50	Palangka Raya
Kalimantan Tengah	153 564,50	Palangka Raya

Sumber/Source: Permendagri RI No. 72 Tahun 2019/ Regulation of the Minister of Home Affairs RI Number 72, 2019

Tabel
Table 12.2

Jumlah Penduduk Menurut Kabupaten/Kota dan jenis kelamin se-Provinsi Kalimantan Tengah , 2022
Population by Regency/Municipality and sex in Kalimantan Tengah Province, 2022

Kabupaten/Kota Regency/Municipality	2022		
	Laki-laki	Perempuan	Jumlah Total
(1)	(2)	(3)	(4)
Kotawaringin Barat	142 721	132 214	274 935
Kotawaringin Timur	226 064	210 015	436 079
Kapuas	218 291	204 919	423 210
Barito Selatan	67 467	64 530	131 997
Barito Utara	83 187	77 048	160 235
Sukamara	35 122	31 723	66 845
Lamandau	55 693	48 694	104 387
Seruyan	87 776	78 296	166 072
Katingan	85 089	78 900	163 989
Pulang Pisau	70 990	65 231	136 221
Gunung Mas	74 940	67 369	142 309
Barito Timur	59 155	56 251	115 406
Murung Raya	58 890	54 593	113 483
Palangka Raya	155 496	150 411	305 907
Kalimantan Tengah	1 420 881	1 320 194	2 741 075

Sumber/Source: BPS, Proyeksi Penduduk Interim tahun 2020-2023 (Pertengahan tahun/juni)/ BPS, Interim Population Projection 2020-2023 (Mid Year/June)

Tabel
Table 12.3**Jumlah Penduduk Menurut Kelompok Umur dan Kabupaten/Kota di Provinsi Kalimantan Tengah, 2022**
Population by Age Group and Regency/Municipality in Kalimantan Tengah Province, 2022

Kabupaten/Kota Regency/Municipality	0-4	5-9	10-14	15-19	20-24	25-29
(1)	(2)	(3)	(4)	(5)	(6)	(7)
Kotawaringin Barat	25 173	22 385	21 994	20 591	22 869	22 847
Kotawaringin Timur	33 062	35 009	37 819	38 599	38 279	38 556
Kapuas	28 358	31 669	34 931	38 384	39 043	37 480
Barito Selatan	10 567	9 547	10 586	11 793	11 308	10 326
Barito Utara	12 838	12 047	12 972	14 962	14 847	13 993
Sukamara	5 860	5 301	5 423	5 735	5 913	5 904
Lamandau	9 163	8 257	7 551	7 766	9 191	9 787
Seruyan	14 444	14 102	14 289	13 896	13 640	14 484
Katingan	14 452	14 651	15 219	14 618	13 322	13 728
Pulang Pisau	11 601	11 176	11 076	10 905	11 746	11 380
Gunung Mas	12 413	12 360	12 367	13 812	12 898	14 103
Barito Timur	8 548	8 553	9 330	10 001	9 887	9 239
Murung Raya	9 798	10 172	11 070	11 527	10 872	9 658
Palangka Raya	25 613	24 285	24 658	23 750	27 974	28 516
Kalimantan Tengah	221 890	219 514	229 285	236 339	241 789	240 001

Lanjutan Tabel/Continued Table 12.3

Kabupaten/Kota Regency/Municipality	30-34	35-39	40-44	45-49	50-54
(1)	(8)	(9)	(10)	(11)	(12)
Kotawaringin Barat	22 446	23 250	22 383	20 025	16 352
Kotawaringin Timur	38 176	36 544	34 231	29 796	24 336
Kapuas	35 927	33 132	31 247	28 769	25 161
Barito Selatan	10 355	10 401	10 210	9 500	8 042
Barito Utara	13 327	12 872	11 827	10 787	9 169
Sukamara	6 148	6 076	5 345	4 561	3 569
Lamandau	9 911	9 621	8 555	6 902	5 523
Seruyan	15 688	15 081	13 746	11 746	8 730
Katingan	13 673	13 061	12 192	10 868	8 908
Pulang Pisau	10 603	10 478	9 724	8 934	7 442
Gunung Mas	13 034	11 615	9 741	8 224	6 539
Barito Timur	9 215	9 399	9 101	8 505	7 153
Murung Raya	9 724	9 142	8 064	6 788	5 242
Palangka Raya	26 952	24 214	22 699	20 575	16 974
Kalimantan Tengah	235 179	224 886	209 065	185 980	153 140

Lanjutan Tabel/*Continued Table* 12.3

Kabupaten/Kota <i>Regency/Municipality</i>	55-59	60-64	65-69	70-75	75+	Jumlah <i>Total</i>
(1)	(13)	(14)	(15)	(16)	(17)	(18)
Kotawaringin Barat	12 964	9 036	5 987	3 583	3 050	274 935
Kotawaringin Timur	18 917	13 609	8 857	5 579	4 710	436 079
Kapuas	19 850	15 253	10 198	6 931	6 877	423 210
Barito Selatan	6 604	5 160	3 399	2 135	2 064	131 997
Barito Utara	7 398	5 320	3 560	2 137	2 179	160 235
Sukamara	2 641	1 804	1 134	696	735	66 845
Lamandau	4 217	3 050	2 130	1 386	1 377	104 387
Seruyan	6 268	4 240	2 609	1 582	1 527	166 072
Katingan	6 983	4 781	3 343	2 187	2 003	163 989
Pulang Pisau	6 479	5 174	3 957	2 853	2 693	136 221
Gunung Mas	5 022	3 775	2 672	1 819	1 915	142 309
Barito Timur	5 583	4 218	2 971	1 783	1 920	115 406
Murung Raya	4 103	3 067	1 878	1 219	1 159	113 483
Palangka Raya	14 054	10 245	7 223	4 093	4 082	305 907
Kalimantan Tengah	121 083	88 732	59 918	37 983	36 291	2 741 075

Sumber/*Source*: BPS, Proyeksi Penduduk Interim tahun 2020-2023 (Pertengahan tahun/juni)/ *BPS, Interim Population Projection 2020-2023 (Mid Year/June)*

Tabel
Table 12.4

Produk Domestik Regional Bruto Atas Dasar Harga Berlaku Menurut Lapangan Usaha dan Kabupaten/Kota se-Provinsi Kalimantan Tengah (milliar rupiah) , 2018-2022

Gross Regional Domestic Bruto Based Current Price by Industry and Regency/Municipality in Kalimantan Tengah Province (billion rupiahs), 2018- 2022

Kabupaten/Kota Regency/Municipality	2018	2019	2020	2021 *	2022**
(1)	(2)	(3)	(4)	(5)	(6)
Kotawaringin Barat	17 827,4	19 332,1	20 521,9	23 708,8	26 265,1
Kotawaringin Timur	24 565,4	26 809,5	26 996,3	29 678,2	33 458,4
Kapuas	15 177,6	16 616,8	16 565,1	18 695,9	22 998,1
Barito Selatan	5 946,4	6 369,1	6 277,9	6 681,1	8 131,6
Barito Utara	9 220,7	9 801,1	9 391,7	10 565,2	14 297,6
Sukamara	3 876,2	4 193,5	4 421,5	4 943,7	5 460,0
Lamandau	5 005,1	5 489,9	5 773,8	6 566,6	7 343,1
Seruyan	8 061,8	8 552,2	8 768,5	9 890,1	10 808,7
Katingan	7 526,2	8 223,7	8 297,2	9 040,9	9 968,6
Pulang Pisau	4 882,5	5 297,9	5 588,5	5 969,7	6 464,1
Gunung Mas	5 159,2	5 737,9	6 275,0	7 173,2	8 135,3
Barito Timur	7 043,1	7 548,5	7 103,7	7 949,9	10 945,0
Murung Raya	7 612,0	8 138,1	7 762,8	8 917,6	12 998,6
Palangka Raya	16 603,2	18 330,7	18 277,2	19 649,2	21 954,9
Kalimantan Tengah	138 616,1	150 046,1	152 187,4	169 654,3	199 947,9

Catatan/Note: *) Angka Sementara/ Preliminary Figures

**) Angka Sangat Sementara/ Very Preliminary Figures

Sumber/Source: BPS, berbagai sensus, survei dan sumber lain/ BPS-Statistics Indonesia, various census, survey, and other sources

Tabel
Table 12.5

Laju Pertumbuhan Produk Domestik Regional Menurut Lapangan Usaha dan Kabupaten/Kota se-Provinsi Kalimantan Tengah, 2018-2022
Growth Rate of Gross Regional Domestic Bruto by Industry and Regency/Municipality in Kalimantan Tengah Province, 2018-2022

Kabupaten/Kota Regency/Municipality	2021 *	2022**	2020	2021	2022
(1)	(2)	(3)	(4)	(5)	(6)
Kotawaringin Barat	6,48	5,79	0,98	5,61	6,01
Kotawaringin Timur	6,92	7,10	-3,06	2,10	7,76
Kapuas	7,01	7,16	-1,04	4,71	7,04
Barito Selatan	5,12	4,96	-2,90	2,13	6,28
Barito Utara	5,95	5,42	-2,24	2,82	6,24
Sukamara	6,17	6,06	1,98	4,74	5,62
Lamandau	6,85	6,87	1,85	4,01	6,45
Seruyan	5,21	5,09	-2,23	2,12	4,01
Katingan	6,59	5,81	-3,18	2,90	5,58
Pulang Pisau	5,94	6,36	2,68	3,24	4,69
Gunung Mas	6,87	7,21	3,39	5,09	6,47
Barito Timur	5,71	5,45	-2,73	2,97	6,06
Murung Raya	5,61	5,94	-2,45	4,38	7,03
Palangka Raya	7,14	7,17	-2,85	4,32	6,25
Kalimantan Tengah	5,61	6,12	-1,41	3,59	6,45

Catatan/Note: *) Angka Sementara/ Preliminary Figures

**) Angka Sangat Sementara/ Very Preliminary Figures

Sumber/Source: BPS, berbagai sensus, survei dan sumber lain/ BPS-Statistics Indonesia, various census, survey, and other sources

Tabel
Table 12.6

**Jumlah Penduduk Miskin Menurut Kabupaten/Kota se-
Provinsi Kalimantan Tengah (ribu), 2017 -2022**
**Number of Population Who lived in Poverty Regency/
Municipality in Kalimantan Tengah Province (thousand),
2017-2022**

Kabupaten/Kota Regency/Municipality	2017	2018	2019	2020	2021	2022
(1)	(2)	(3)	(4)	(5)	(6)	(7)
Kotawaringin Barat	13,27	12,90	12,76	11,46	12,29	12,44
Kotawaringin Timur	27,70	28,20	27,38	26,64	27,06	27,56
Kapuas	18,80	18,52	18,23	18,17	19,45	20,18
Barito Selatan	5,95	6,16	5,99	6,12	6,42	6,83
Barito Utara	6,72	6,50	6,46	6,78	7,40	7,70
Sukamara	1,99	1,96	2,01	2,13	2,38	2,48
Lamandau	2,74	2,52	2,47	2,61	2,92	2,78
Seruyan	14,04	14,56	14,66	14,53	15,07	15,96
Katingan	9,51	8,73	8,51	8,23	9,15	9,71
Pulang Pisau	6,54	5,71	5,39	5,21	5,43	6,04
Gunung Mas	6,67	5,96	5,86	5,78	6,29	6,70
Barito Timur	8,56	8,05	7,97	7,88	8,02	8,42
Murung Raya	6,75	7,39	7,21	7,18	7,31	7,69
Palangka Raya	9,91	9,78	9,69	10,22	10,86	10,62
Kalimantan Tengah	139,16	136,93	134,59	132,94	140,04	145,10

Sumber/Source: BPS-Badan Pusat Statistik Provinsi Kalimantan Tengah/ BPS- Statistics of Kalimantan Tengah Province

Tabel
Table 12.7**Persentase Penduduk Miskin Menurut Kabupaten/Kota se-Provinsi Kalimantan Tengah (ribu), 2017 -2022**
Percentage of Population Who lived in Poverty by Regency/ Municipality in Kalimantan Tengah Province (thousand) , 2017-2022

Kabupaten/Kota Regency/Municipality	2017	2018	2019	2020	2021	2022
(1)	(2)	(3)	(4)	(5)	(6)	(7)
Kotawaringin Barat	4,52	4,27	4,11	3,59	3,95	3,93
Kotawaringin Timur	6,24	6,21	5,90	5,62	5,91	5,95
Kapuas	5,32	5,20	5,09	5,04	5,35	5,52
Barito Selatan	4,44	4,55	4,39	4,45	4,62	4,88
Barito Utara	5,21	5,00	4,95	5,17	5,61	5,80
Sukamara	3,36	3,19	3,16	3,23	3,66	3,72
Lamandau	3,52	3,15	3,01	3,09	3,56	3,34
Seruyan	7,46	7,43	7,19	6,85	7,22	7,43
Katingan	5,78	5,22	5,02	4,79	5,25	5,50
Pulang Pisau	5,19	4,51	4,24	4,09	4,24	4,70
Gunung Mas	5,83	5,10	4,91	4,75	5,35	5,64
Barito Timur	7,17	6,56	6,32	6,09	6,38	6,59
Murung Raya	5,88	6,28	6,00	5,85	6,15	6,40
Palangka Raya	3,62	3,47	3,35	3,44	3,75	3,61
Kalimantan Tengah	5,37	5,17	4,98	4,82	5,16	5,28

Sumber/Source: BPS-Badan Pusat Statistik Provinsi Kalimantan Tengah/ BPS- Statistics of Kalimantan Tengah Province

Tabel
Table 12.8

Garis Kemiskinan Menurut Kabupaten/Kota se-Provinsi Kalimantan Tengah (Rupiah/Kapita/Bulan) , 2017-2022
Poverty Line by Regency/ Municipality in Kalimantan Tengah Province (Rupiahs/Kapita/Mounth) , 2017-2022

Kabupaten/Kota Regency/Municipality	2017	2018	2019	2020	2021	2022
(1)	(2)	(3)	(4)	(5)	(6)	(7)
Kotawaringin Barat	338 230	334 337	360 942	397 883	418 388	476 297
Kotawaringin Timur	381 776	393 474	416 777	446 039	467 551	510 290
Kapuas	283 222	291 820	305 809	332 999	345 272	424 066
Barito Selatan	377 932	389 405	408 072	433 787	450 706	481 352
Barito Utara	446 807	450 936	472 552	504 430	525 236	563 393
Sukamara	427 101	442 086	469 353	522 601	568 578	619 116
Lamandau	409 912	411 088	430 656	479 514	539 744	588 591
Seruyan	415 798	428 539	454 971	504 264	529 892	571 049
Katingan	412 113	420 418	434 609	474 056	498 487	553 082
Pulang Pisau	347 878	349 978	365 674	395 989	411 258	454 933
Gunung Mas	388 415	388 964	403 045	438 881	456 984	479 550
Barito Timur	467 091	478 510	487 185	517 183	534 896	571 786
Murung Raya	421 903	442 639	462 334	492 693	510 939	550 105
Palangka Raya	345 417	353 853	372 420	435 008	456 276	485 800
Kalimantan Tengah	401 537	401 537	438 248	485 635	506 982	548 816

Sumber/Source: BPS-Badan Pusat Statistik Provinsi Kalimantan Tengah/ BPS- Statistics of Kalimantan Tengah Province

Tabel
Table 12.9**Indeks Pembangunan Manusia/IPM Menurut Kabupaten/
Kota se-Provinsi Kalimantan Tengah , 2017 -2022**
**Human Development Index/ HDI by Regency/ Municipality
in Kalimantan Tengah Province, 2017-2022**

Kabupaten/Kota Regency/Municipality	2017	2018	2019	2020	2021	2022
(1)	(2)	(3)	(4)	(5)	(6)	(7)
Kotawaringin Barat	72,11	72,46	72,85	72,87	73,07	73,41
Kotawaringin Timur	70,17	70,56	71,16	71,31	71,38	71,67
Kapuas	68,04	68,68	69,38	69,48	69,63	70,01
Barito Selatan	69,25	69,73	70,10	70,22	70,54	71,01
Barito Utara	69,07	69,72	70,52	70,59	70,79	71,21
Sukamara	66,98	67,52	67,95	68,03	68,27	68,94
Lamandau	69,17	69,70	70,51	70,51	70,58	71,11
Seruyan	66,14	67,04	67,57	67,58	67,67	68,24
Katingan	67,56	67,91	68,55	68,68	68,89	69,74
Pulang Pisau	67,00	67,54	68,34	68,45	68,53	69,01
Gunung Mas	69,95	70,23	70,65	70,81	71,03	71,40
Barito Timur	70,57	70,82	71,34	71,39	71,47	72,07
Murung Raya	67,16	67,56	67,89	67,98	68,12	68,63
Palangka Raya	79,69	80,34	80,77	80,77	80,82	81,16
Kalimantan Tengah	69,79	70,42	70,91	71,05	71,25	71,63

Sumber/Source: BPS-Badan Pusat Statistik Provinsi Kalimantan Tengah/ BPS- Statistics of Kalimantan Tengah Province

Tabel
Table 12.10

**Indeks Pembangunan Gender/IPG Menurut Kabupaten/
Kota se-Provinsi Kalimantan Tengah , 2017 -2021**
**Gender Development Index/ GDI by Regency/ Municipality
in Kalimantan Tengah Province, 2017-2021**

Kabupaten/Kota Regency/Municipality	2017	2018	2019	2020	2021
(1)	(2)	(3)	(4)	(5)	(6)
Kotawaringin Barat	91,76	91,76	91,69	91,67	91,69
Kotawaringin Timur	87,73	87,74	87,91	88,12	88,14
Kapuas	96,59	96,26	95,51	95,35	95,32
Barito Selatan	93,02	92,35	92,04	91,92	91,78
Barito Utara	85,16	85,89	87,15	87,26	87,49
Sukamara	91,24	91,45	90,84	91,01	91,49
Lamandau	91,97	91,88	91,90	91,94	91,91
Seruyan	88,64	89,46	89,44	89,36	89,16
Katingan	85,51	85,70	85,57	85,41	85,38
Pulang Pisau	91,70	91,72	92,12	92,06	92,04
Gunung Mas	91,74	91,89	92,10	92,09	91,99
Barito Timur	88,36	88,41	88,76	88,74	88,82
Murung Raya	82,92	83,23	83,41	83,56	83,55
Palangka Raya	94,42	94,66	94,96	95,02	95,01
Kalimantan Tengah	88,91	89,13	89,09	89,03	88,79

Sumber/Source: BPS-Badan Pusat Statistik Provinsi Kalimantan Tengah/ BPS- Statistics of Kalimantan Tengah Province

Tabel
Table 12.11**Indeks Pemberdayaan Gender (IDG) Menurut Kabupaten/
Kota se-Provinsi Kalimantan Tengah , 2017 -2021**
**Gender Empowerment Index by Regency/ Municipality in
Kalimantan Tengah Province, 2017-2021**

Kabupaten/Kota Regency/Municipality	2017	2018	2019	2020	2021
(1)	(2)	(3)	(4)	(5)	(6)
Kotawaringin Barat	63,31	59,72	64,11	64,53	63,44
Kotawaringin Timur	67,87	67,35	67,36	69,52	69,51
Kapuas	71,50	75,34	73,81	73,33	73,02
Barito Selatan	81,67	83,19	86,33	86,05	86,17
Barito Utara	86,20	84,52	85,35	85,02	85,62
Sukamara	59,78	65,77	66,33	66,02	66,40
Lamandau	54,13	54,98	71,06	71,26	70,26
Seruyan	70,13	70,07	62,83	63,20	63,19
Katingan	66,87	73,32	66,57	66,36	67,66
Pulang Pisau	70,14	74,13	70,36	70,63	70,35
Gunung Mas	78,74	82,73	88,91	88,22	88,71
Barito Timur	76,46	76,50	82,67	81,98	82,44
Murung Raya	66,93	67,38	68,10	68,21	67,72
Palangka Raya	79,94	80,61	78,95	79,12	78,72
Kalimantan Tengah	79,36	77,03	83,20	82,41	82,08

Sumber/Source: BPS-Badan Pusat Statistik Provinsi Kalimantan Tengah/ BPS- Statistics of Kalimantan Tengah Province

Tabel
Table 12.12

**Indeks Kemahalan Konstruksi/IKK Menurut Kabupaten/
Kota se-Provinsi Kalimantan Tengah Kalimantan Tengah ,
2017 -2022**
**Construction Cost Index by Regency/ Municipality in
Kalimantan Tengah Province , 2017-2022**

Kabupaten/Kota Regency/Municipality	2017	2018	2019	2020	2021	2022
(1)	(2)	(3)	(4)	(5)	(6)	(7)
Kotawaringin Barat	89,37	100,04	100,41	96,82	101,01	104,99
Kotawaringin Timur	94,33	98,81	99,79	101,05	97,65	103,76
Kapuas	87,27	90,46	93,81	94,10	95,99	101,17
Barito Selatan	98,09	105,62	101,80	99,72	94,82	101,14
Barito Utara	98,26	102,28	102,01	100,19	100,82	102,12
Sukamara	102,88	114,21	112,85	105,68	110,98	112,40
Lamandau	96,66	105,95	103,95	101,34	108,86	109,42
Seruyan	95,67	98,63	100,71	101,67	107,28	108,72
Katingan	94,19	95,89	96,00	93,16	96,50	100,39
Pulang Pisau	96,66	101,64	101,17	97,62	97,65	101,28
Gunung Mas	99,60	104,09	103,11	101,81	106,23	113,29
Barito Timur	93,87	97,17	97,29	96,09	97,17	97,80
Murung Raya	114,62	122,34	117,13	108,02	111,12	113,51
Palangka Raya	95,21	99,05	98,92	97,60	96,78	98,66
Kalimantan Tengah	97,47	102,31	101,90	99,55	101,47	104,77

Sumber/Source: BPS-Badan Pusat Statistik Provinsi Kalimantan Tengah/ BPS- Statistics of Kalimantan Tengah Province

DATA

MEMENCEERDA SIKAIN BANGSA

Enlighten The Nation

<https://kotimkab.bps.go.id>



BADAN PUSAT STATISTIK
KABUPATEN KOTAWARINGIN TIMUR
KABUPATEN KOTAWARINGIN TIMUR
BPS-Statistic Of Kotawaringin Timur Regency

Jl. Jend. Ahmad Yani No.5 Sampit 74322
Telp. (0531) 30249; Fax: (0531) 21221
Jl. Jend. Ahmad Yani No.5 Sampit 74322
Telp. (0531) 30249; Fax: (0531) 21221
Website : <http://kotimkab.bps.go.id> Email : bps6202@bps.go.id
Website : <http://kotimkab.bps.go.id> Email : bps6202@bps.go.id

