

# KABUPATEN KOTAWARINGIN BARAT DALAM ANGKA

*KOTAWARINGIN BARAT REGENCY IN FIGURES*

# 2023



**BADAN PUSAT STATISTIK  
KABUPATEN KOTAWARINGIN BARAT**  
*BPS - Statistics of Kotawaringin Barat Regency*



# KABUPATEN KOTAWARINGIN BARAT DALAM ANGKA

*KOTAWARINGIN BARAT REGENCY IN FIGURES*

# 2023



**KABUPATEN KOTAWARINGIN BARAT DALAM ANGKA**  
***Kotawaringin Barat Regency in Figures***  
**2023**

ISSN: 0215-6903vvv

No. Publikasi/*Publication Number*: 62010.2303

Katalog /*Catalog*: 1101002.6201

Ukuran Buku/*Book Size*: 14,8 cm x 21 cm

Jumlah Halaman/*Number of Pages* : ... + ... hal/*pages*

Naskah/*Manuscript*:

BPS Kabupaten Kotawaringin Barat

*BPS-Statistics of Kotawaringin Barat Regency*

Penyunting/*Editor*:

BPS Kabupaten Kotawaringin Barat

*BPS-Statistics of Kotawaringin Barat Regency*

Desain Kover/*Cover Design*:

BPS Kabupaten Kotawaringin Barat

*BPS-Statistics of Kotawaringin Barat Regency*

Ilustrasi Kover/*Cover Illustration*:

Orang Utan (Photo oleh James Lo)/*Orang Utan (Photo by James Lo on Unsplash)*

Diterbitkan oleh/*Published by*:

©BPS Kabupaten Kotawaringin Barat/*BPS-Statistics of Kotawaringin Barat Regency*

Dicetak oleh/*Printed by*:

...

Dilarang mengumumkan, mendistribusikan, mengomunikasikan, dan/atau menggandakan sebagian atau seluruh isi buku ini untuk tujuan komersil tanpa izin tertulis dari Badan Pusat Statistik.

*Prohibited to announce, distribute, communicate, and/or copy part or all of this book for commercial purpose without permission from BPS-Statistics Indonesia.*

**TIM PENYUSUN/TEAM MEMBERS**

**Pengarah/Director**

Yul Ismardani

**Penanggung Jawab/Persons in Charge**

Yul Ismardani

**Penyunting/Editors**

Ratna Muktingtyas

M Arif Rahman

**Pengolah Data dan Penulis Naskah/Data Processing and Authors**

Ratna Muktingtyas

M Arif Rahman

**Penata Letak/Layout Designers**

Ratna Muktingtyas

M Arif Rahman

<https://kobarkalabs.com>



## KONTRIBUTOR DATA/DATA CONTRIBUTOR

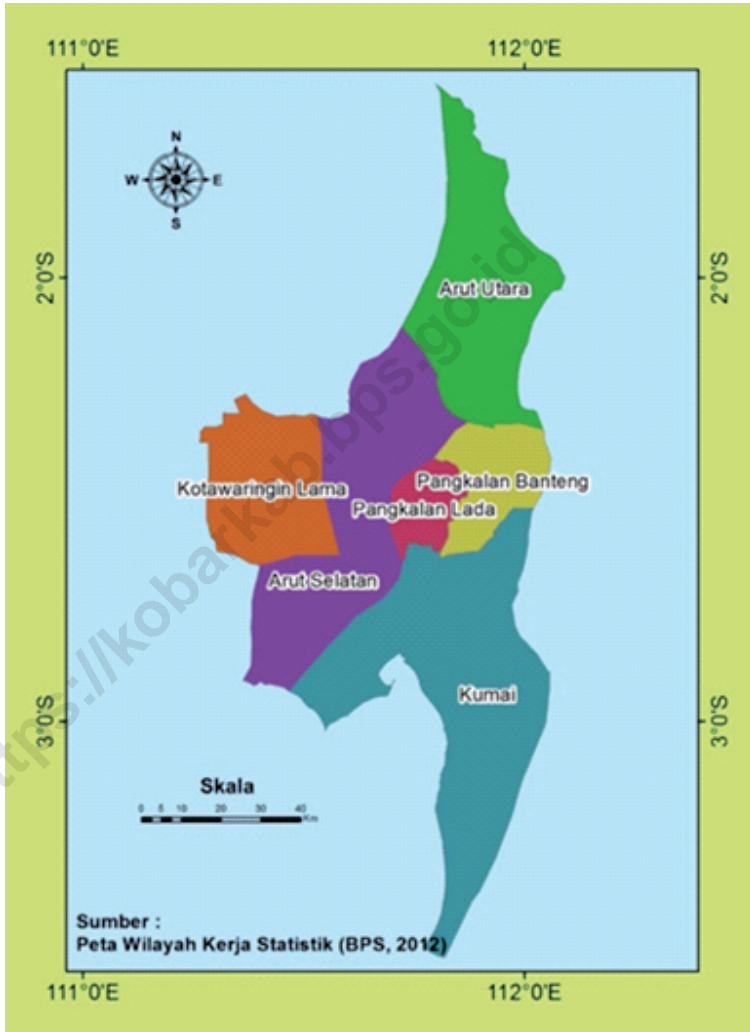
1. Kementerian Agama/*Ministry of Religious Affair*
2. Kementerian Pendidikan dan Kebudayaan/*The Ministry of Education and Culture*
3. Badan Meteorologi Klimatologi dan Geofisika/*Meteorological, Climatology, and Geophysical Agency*
4. Badan Pusat Statistik/*BPS-Statistics Indonesia*
5. Badan Kepegawaian, Pendidikan, dan Pelatihan
6. Badan Penanggulangan Bencana Daerah
7. Badan Pengelolaan Keuangan dan Aset Daerah
8. Dinas Kependudukan dan Pencatatan Sipil
9. Dinas Kesehatan
10. Dinas Pariwisata
11. Dinas Pekerjaan Umum dan Penataan Ruang
12. Dinas Pendidikan dan Kebudayaan
13. Dinas Perindustrian, Perdagangan, Koperasi, dan Usaha Kecil Menengah
14. Dinas Penanaman Modal dan Pelayanan Terpadu Satu Pintu
15. Dinas Sosial
16. Dinas Tenaga Kerja dan Transmigrasi
17. Dinas Tanaman Pangan, Hortikultura, dan Perkebunan
18. Badan Meteorologi, Klimatologi dan Geofisika - Stasiun Meteorologi Iskandar Pangkalan Bun
19. Balai Taman Nasional Tanjung Putting
20. Bandar Udara Iskandar
21. Kantor Kesyahbandaran dan Otoritas Pelabuhan Kumai
22. Kantor Kesyahbandaran dan Otoritas Pelabuhan Pangkalan Bun
23. Kantor Samsat
24. Kantor Satlantas Polres
25. *Kejaksaaan Negeri Kotawaringin Barat*
26. *Kementerian Agama Kabupaten Kotawaringin Barat*
27. *Kepolisian Resort Kabupaten Kotawaringin Barat*

28. *Lembaga Permasyarakatan Kelas IIB Pangkalan Bun*
29. *Palang Merah Indonesia*
30. *PDAM*
31. *Pengadilan Negeri Pangkalan Bun*
32. *PT PLN Rayon Pangkalan Bun*
33. *PT POS Indonesia*
34. *PT Telkom Indonesia*

<https://kobarkab.bps.go.id>



**PETA WILAYAH KABUPATEN KOTAWARINGIN BARAT**  
**MAP OF KOTAWARINGIN BARAT REGENCY**





**KEPALA BPS KABUPATEN KOTAWARINGIN BARAT**  
**CHIEF STATISTICIAN OF KOTAWARINGIN BARAT REGENCY**



**YUL ISMARDANI**





## KATA PENGANTAR

Kabupaten Kotawaringin Barat Dalam Angka 2023 merupakan publikasi tahunan yang diterbitkan oleh Badan Pusat Statistik (BPS) Kabupaten Kotawaringin Barat. Publikasi ini memuat gambaran umum tentang Kotawaringin Barat dalam angka-angka. Data yang dihimpun adalah statistik dasar yang bersumber dari BPS, statistik sektoral yang bersumber dari instansi pemerintah, dan statistik khusus yang bersumber dari instansi lainnya. Publikasi ini merupakan upaya dalam mengembangkan perstatistikan daerah agar tersedia data yang terpadu bagi berbagai keperluan di daerah ini.

Seiring dengan perkembangan kebutuhan konsumen data, publikasi Kotawaringin Barat Dalam Angka mengalami penyempurnaan dengan melakukan penambahan dan penyederhanaan tabel-tabel. Dari sisi kemudahan akses data, publikasi dan data-data dalam publikasi ini dapat diperoleh dengan mengunjungi website BPS Kabupaten Kotawaringin Barat (<http://kobarkab.bps.go.id>) tanpa berbayar.

Publikasi ini dapat terwujud berkat kerja sama dan partisipasi dari berbagai pihak. Kepada semua pihak yang telah memberikan kontribusi, kami sampaikan penghargaan dan terima kasih. Semoga penyajian data statistik ini dapat bermanfaat bagi semua pihak, terutama dalam rangka menyusun dan melaksanakan pembangunan. Kami mengharapkan tanggapan dan saran untuk perbaikan edisi yang akan datang

Pangkalan Bun, Februari 2022  
Kepala BPS  
Kabupaten Kotawaringin Barat

**YUL ISMARDANI, SST, M.Si**



## **PREFACE**

*Kotawaringin Barat Regency in Figures 2023 is an annual publication published by BPS-Statistics of Kotawaringin Barat Regency. The publication provide general pictures of Kotawaringin Barat Regency in figures. The collection data consist of basic statistic sourced from BPS-Statistics Indonesia, sectoral statistic sourced from government institutions, and particular statistics sourced from private organizations. This is an effort to improve regional statistics to provide integrated data for various purposes in this area.*

*In line with the increasing of data consumer needs, the Kotawaringin Barat Regency in Figures have been continuously improved by adding and simplifying the tables. The publication and series of the tables published by BPS-Statistics of Kotawaringin Barat Regency can be viewed or downloaded from the website <http://kobarkab.bps.go.id> for free as our commitment to provide an immediate and easier access to the data.*

*We are grateful to all government institutions and private organizations for providing the data and information contained in this edition. As always, comments relating to the content are most welcome.*

*Pangkalan Bun , February 2023  
Chief Statistician of  
Kotawaringin Barat Regency*

**YUL ISMARDANI, SST, M.Si**

## DAFTAR ISI / CONTENTS

	Halaman <i>Page</i>
Kata Pengantar/ <i>Preface</i> .....	xi
Daftar Isi/ <i>Contents</i> .....	xiii
Daftar Tabel/ <i>List of Tables</i> .....	xv
Daftar Singkatan/ <i>List of Abbreviations</i> .....	xl
Statistik Kunci/ <i>Key Statistics</i> .....	xlii
1. Geografi dan Iklim/ <i>Geography and Climate</i> .....	1
2. Pemerintahan/ <i>Government</i> .....	19
3. Penduduk dan Ketenagakerjaan/ <i>Population and Employment</i> .....	39
4. Sosial dan Kesejahteraan Rakyat/ <i>Social and Welfare</i> .....	65
5. Pertanian, Kehutanan, Peternakan, dan Perikanan/ <i>Agriculture, Forestry, Livestock, and Fishery</i> .....	133
6. Industri, Pertambangan, dan Energi/ <i>Industry, Mining, and Energy</i> .....	199
7. Pariwisata/ <i>Tourism</i> .....	219
8. Transportasi dan Komunikasi/ <i>Transportation and Communication</i> .....	233
9. Perbankan, Koperasi, dan Harga-harga/ <i>Banking, Cooperative, dan Prices</i> 253	253
10. Pengeluaran Penduduk/ <i>Population Expenditure</i> .....	267
11. Perdagangan/ <i>Trade</i> .....	277
12. Sistem Neraca Regional/ <i>System of Regional Accounts</i> .....	285
13. Perbandingan Antar Kabupaten/Kota/ <i>Regency/Municipal Comparison</i>	303





## DAFTAR TABEL/LIST OF TABLES

Halaman  
Page

### DAFTAR TABEL/LIST OF TABLES

#### 1. GEOGRAFI DAN IKLIM/*GEOGRAPHY AND CLIMATE*

##### 1.1 KEADAAN GEOGRAFI

###### *GEOGRAPHY CONDITION*

- 1.1.1 Luas Wilayah Menurut Kecamatan di Kabupaten Kotawaringin Barat, 2022  
*Total Area by Subdistrict in Kotawaringin Barat Regency, 2022* 6
- 1.1.2 Luas Wilayah Menurut Desa/Kelurahan di Kabupaten Kotawaringin Barat, 2022  
*Total Area and Number of Islands by Subdistrict in Kotawaringin Barat Regency, 2022* 7
- 1.1.3 Tinggi Wilayah dan Jarak ke Ibukota Kabupaten Menurut Kecamatan di Kabupaten Kotawaringin Barat, 2022  
*Altitude and Distance to the Capital of Regency by Subdistrict in Kotawaringin Barat Regency, 2022* 12
- 1.2 KEADAAN IKLIM
- ###### *CLIMATE CONDITION*
- 1.2.1 Pengamatan Unsur Iklim Menurut Bulan di Stasiun Meteorologi Iskandar, 2022  
*Observation of Climate Elements By Months at Iskandar Meteorology Station, 2022* 13
- 1.2.2 Kejadian Cuaca Khusus (Hari) menurut Bulan di Kabupaten Kotawaringin Barat, 2022  
*Special Weather Events (Days) by Month in Kotawaringin Barat Regency, 2022* 16
- 1.2.3 Rata-Rata Penguapan menurut Bulan di Kabupaten Kotawaringin Barat, 2022  
*Average Evaporation by Month in Kotawaringin Barat Regency, 2022* 17
- 1.2.4 Keberadaan Titik Panas (Hotspot) menurut Bulan di Kabupaten Kotawaringin Barat, 2022  
*Existence of Hotspots by Month in Kotawaringin Barat Regency, 2022* 18

<b>2.</b>	<b>PEMERINTAHAN/GOVERNMENT</b>	
<b>2.1</b>	<b>WILAYAH ADMINISTRATIF ADMINISTRATIVE AREA</b>	
<b>2.1.1</b>	<b>Jumlah Desa<sup>1</sup>/Kelurahan Menurut Kecamatan di Kabupaten Kotawaringin Barat, 2018–2022</b> <i>Number of Villages<sup>1</sup>/Kelurahan by Subdistrict in Kotawaringin Barat Regency, 2018–2022</i>	24
<b>2.2</b>	<b>DEWAN PERWAKILAN RAKYAT DAERAH REGIONAL HOUSE OF REPRESENTATIVE</b>	
<b>2.2.1</b>	<b>Jumlah Anggota Dewan Perwakilan Rakyat Daerah Menurut Partai Politik dan Jenis Kelamin di Kabupaten Kotawaringin Barat, 2022</b> <i>Number of Regional House of Representatives’s Members by Political Parties and Sex in Kotawaringin Barat Regency 2022</i>	25
<b>2.3</b>	<b>SUMBER DAYA MANUSIA HUMAN RESOURCES</b>	
<b>2.3.1</b>	<b>Jumlah Pegawai Negeri Sipil Menurut Jabatan dan Jenis Kelamin di Kabupaten Kotawaringin Barat, Desember 2021 dan Desember 2022</b> <i>Number of Civil Servants by Occupation and Sex in Kotawaringin Barat Regency, December 2021 and December 2022</i>	26
<b>2.3.2</b>	<b>Jumlah Pegawai Negeri Sipil Menurut Tingkat Pendidikan dan Jenis Kelamin di Kabupaten Kotawaringin Barat, Desember 2021 dan Desember 2022</b> <i>Number of Civil Servants by Educational Level and Sex in Kotawaringin Barat Regency, Desember 2021 and Desember 2022</i>	28
<b>2.3.3</b>	<b>Jumlah Pegawai Negeri Sipil Menurut Tingkat Kepangkatan dan Jenis Kelamin di Kabupaten Kotawaringin Barat, Desember 2021 dan Desember 2022</b> <i>Number of Civil Servants by Hierarchy and Sex in Kotawaringin Barat Regency, Desember 2021 and Desember 2022</i>	30
<b>2.3.4</b>	<b>Jumlah Pegawai Negeri Sipil Menurut Dinas/Instansi Pemerintah dan Jenis Kelamin di Kabupaten Kotawaringin Barat, Desember 2022</b> <i>Number of Civil Servants by Government Institution/Office and Sex in Kotawaringin Barat Regency, Desember 2022</i>	32

<b>2.4</b>	<b>KEUANGAN PEMERINTAH GOVERNMENT FINANCE</b>	
<b>2.4.1</b>	<b>Realisasi Pendapatan Pemerintah Kabupaten Kotawaringin Barat Menurut Jenis Pendapatan (ribu rupiah), 2022</b> <i>Actual Kotawaringin Barat Regency Government Revenues by Kind of Revenues (thousand rupiahs), 2022</i>	36
<b>2.4.2</b>	<b>Realisasi Belanja Pemerintah Kabupaten Kotawaringin Barat Menurut Jenis Belanja (ribu rupiah), 2022</b> <i>Actual Kotawaringin Barat Regency Government Expenditures by Kind of Expenditures (thousand rupiahs), 2022</i>	37
<b>3.</b>	<b>PENDUDUK DAN KETENAGAKERJAAN/POPULATION AND EMPLOYMENT</b>	
<b>3.1</b>	<b>PENDUDUK POPULATION</b>	
<b>3.1.1</b>	<b>Penduduk, Laju Pertumbuhan Penduduk, Distribusi Persentase Penduduk, Kepadatan Penduduk, Rasio Jenis Kelamin Penduduk Menurut Kecamatan di Kabupaten Kotawaringin Barat, 2022</b> <i>Population, Population Growth Rate, Percentage Distribution of Population, Population Density, and Population Sex Ratio by Subdistrict in Kotawaringin Barat Regency, 2022</i>	46
<b>3.1.2</b>	<b>Jumlah Penduduk Menurut Kelompok Umur dan Jenis Kelamin di Kabupaten Kotawaringin Barat, 2022</b> <i>Population by Age Groups and Sex in Kotawaringin Barat Regency, 2022</i>	49
<b>3.1.3</b>	<b>Jumlah Akta Catatan Sipil Yang Dikeluarkan Menurut Jenisnya Dan Bulan Di Kabupaten Kotawaringin Barat, 2022</b> <i>Number of Civil Registry Deeds Issued by Type and Month in Kotawaringin Barat Regency, 2022</i>	50
<b>3.1.4</b>	<b>Jumlah Pelayanan Di Dinas Kependudukan Dan Pencatatan Sipil Menurut Jenis Pelayanan Di Kabupaten Kotawaringin Barat, 2018 - 2022</b> <i>Number of Services at the Population and Civil Registration Office by Type of Service in Kotawaringin Barat Regency, 2018 - 2022</i>	52

<b>3.2</b>	<b>KETENAGAKERJAAN EMPLOYMENT</b>	
<b>3.2.1</b>	<b>Jumlah Penduduk Berumur 15 Tahun Keatas Menurut Jenis Kegiatan Selama Seminggu yang Lalu dan Jenis Kelamin di Kabupaten Kotawaringin Barat, 2022</b> <i>Population Aged 15 Years and Over by Type of Activity During The Previous Week and Sex in Kotawaringin Barat Regency, 2022</i>	<b>53</b>
<b>3.2.2</b>	<b>Penduduk Berumur 15 Tahun ke Atas Menurut Pendidikan Tertinggi yang Ditamatkan dan Jenis Kegiatan Selama Seminggu yang Lalu di Kabupaten Kotawaringin Barat, 2022</b> <i>Population 15 Years of Age and Over by Educational Attainment and Type of Activity During the Previous Week in Kotawaringin Barat Regency, 2022</i>	<b>54</b>
<b>3.2.3</b>	<b>Penduduk Berumur 15 Tahun Ke Atas yang Bekerja Selama Seminggu yang Lalu Menurut Status Pekerjaan Utama dan Jenis Kelamin di Kabupaten Kotawaringin Barat, 2022</b> <i>Population 15 Years of Age and Over who Worked During The Previous Week by Main Employment Status and Sex in Kotawaringin Barat Regency, 2022</i>	<b>56</b>
<b>3.2.4</b>	<b>Penduduk Berumur 15 Tahun Ke Atas yang Bekerja Menurut Status Pekerjaan Utama dan Kategori Lapangan Usaha di Kabupaten Kotawaringin Barat, 2022</b> <i>Population 15 Years of Age and Over who Work by Main Employment Status and Business Field in Kotawaringin Barat Regency, 2022</i>	<b>57</b>
<b>3.2.5</b>	<b>Penduduk Berumur 15 Tahun Ke Atas yang Bekerja Seminggu yang Lalu Menurut Jumlah Jam Kerja pada Pekerjaan Utama dan Kategori Lapangan Usaha di Kabupaten Kotawaringin Barat, 2022</b> <i>Population 15 Years of Age and Over who Worked During the Previous Week by Number of Working Hours on Main Industry and Business Field in Kotawaringin Barat Regency, 2022</i>	<b>58</b>

- 3.2.6 **Penduduk Berumur 15 Tahun Ke Atas yang Bekerja Selama Seminggu yang Lalu Menurut Jumlah Jam Kerja pada Pekerjaan Utama dan Jenis Kelamin di Kabupaten Kotawaringin Barat, 2022**  
*Population 15 Years of Age and Over who Worked During the Previous Week by Number of Working Hours on Main Industry and Sex in Kotawaringin Barat Regency, 2022* 59
- 3.2.7 **Penduduk Berumur 15 Tahun Ke Atas yang Bekerja Selama Seminggu yang Lalu Menurut Jumlah Jam Kerja Seluruhnya dan Jenis Kelamin di Kabupaten Kotawaringin Barat, 2022**  
*Population 15 Years of Age and Over who Worked During the Previous Week by Total Working Hours and Sex in Kotawaringin Barat Regency, 2022* 60
- 3.2.8 **Jumlah Lowongan Kerja yang Terdaftar pada Dinas Tenaga Kerja dan Transmigrasi Kabupaten Kotawaringin Barat menurut Tingkat Pendidikan yang Ditamatkan, 2022**  
*Number of Job Vacancies Registered at the Manpower and Transmigration Office of Kotawaringin Barat Regency by Level of Education Graduated, 2022* 61
- 3.2.9 **Pasar Kerja yang Tercatat Pada Kantor Dinas Tenaga Kerja dan Transmigrasi menurut Bulan di Kabupaten Kotawaringin Barat, 2022**  
*Job Markets Registered at the Office of Manpower and Transmigration by Month in Kotawaringin Barat Regency, 2022* 63
- 3.2.10 **Jumlah Pencari Kerja menurut Tingkat Pendidikan dan Penempatan di Kabupaten Kotawaringin Barat, 2022**  
*Number of Job Seekers by Education and Placement in Kotawaringin Barat Regency, 2022* 64

#### 4. SOSIAL DAN KESEJAHTERAAN RAKYAT/SOCIAL AND WELFARE

##### 4.1 PENDIDIKAN EDUCATION

- 4.1.1 Jumlah Sekolah, Guru, dan Murid Taman Kanak-Kanak (TK) di Bawah Kementerian Pendidikan dan Kebudayaan Menurut Kecamatan di Kabupaten Kotawaringin Barat, 2022/2023 dan 2022/2023  
*Number of Schools, Teachers, and Pupils in Kindergarten Under The Ministry of Education and Culture by Subdistrict in Kotawaringin Barat Regency, 2022/2023 and 2022/2023* 71
- 4.1.2 Jumlah Sekolah, Guru, dan Murid Raudatul Athfal (RA) di Bawah Kementerian Agama Menurut Kecamatan di Kabupaten Kotawaringin Barat, 2021/2022 dan 2022/2023  
*Number of Schools, Teachers, and Pupils in Raudatul Athfal (RA) Under The Ministry of Religious Affairs by Subdistrict in Kotawaringin Barat Regency, 2021/2022 and 2022/2023* 74
- 4.1.3 Jumlah Sekolah, Guru, dan Murid Sekolah Dasar (SD) di Bawah Kementerian Pendidikan dan Kebudayaan Menurut Kecamatan di Kabupaten Kotawaringin Barat, 2021/2022 dan 2022/2023  
*Number of Schools, Teachers, and Pupils in Primary Schools Under The Ministry of Education and Culture by Subdistrict in Kotawaringin Barat Regency, 2021/2022 and 2022/2023* 75
- 4.1.4 Jumlah Sekolah, Guru, dan Murid Madrasah Ibtidaiyah (MI) di Bawah Kementerian Agama Menurut Kecamatan di Kabupaten Kotawaringin Barat, 2021/2022 dan 2022/2023  
*Number of Schools, Teachers, and Pupils in Madrasah Ibtidaiyah (MI) Under The Ministry of Religious Affairs by Subdistrict in Kotawaringin Barat Regency, 2021/2022 and 2022/2023* 78
- 4.1.5 Jumlah Sekolah, Guru, dan Murid Sekolah Menengah Pertama (SMP) di Bawah Kementerian Pendidikan dan Kebudayaan Menurut Kecamatan di Kabupaten Kotawaringin Barat, 2022/2023 dan 2022/2023  
*Number of Schools, Teachers, and Pupils in Lower Secondary Schools Under The Ministry of Education and Culture by Subdistrict in Kotawaringin Barat Regency, 2022/2023 and 2022/2023* 81

- 4.1.6 Jumlah Sekolah, Guru, dan Murid Madrasah Tsanawiyah (MTs) di Bawah Kementerian Agama Menurut Kecamatan di Kabupaten Kotawaringin Barat, 2021/2022 dan 2022/2023  
*Number of Schools, Teachers, and Pupils in Madrasah Tsanawiyah (MTs) Under The Ministry of Religious Affairs by Subdistrict in Kotawaringin Barat Regency, 2021/2022 and 2022/2023* 84
- 4.1.7 Jumlah Sekolah, Guru, dan Murid Sekolah Menengah Atas (SMA) di Bawah Kementerian Pendidikan dan Kebudayaan Menurut Kecamatan di Kabupaten Kotawaringin Barat, 2022/2023 dan 2022/2023  
*Number of Schools, Teachers, and Pupils in Upper Secondary Schools Under The Ministry of Education and Culture by Subdistrict in Kotawaringin Barat Regency, 2022/2023 and 2022/2023* 87
- 4.1.8 Jumlah Sekolah, Guru, dan Murid Sekolah Menengah Kejuruan (SMK) di Bawah Kementerian Pendidikan dan Kebudayaan Menurut Kecamatan di Kabupaten Kotawaringin Barat, 2022/2023 dan 2022/2023  
*Number of Schools, Teachers, and Pupils in Vocational High Schools Under The Ministry of Education and Culture by Subdistrict in Kotawaringin Barat Regency, 2022/2023 and 2022/2023* 90
- 4.1.9 Jumlah Sekolah, Guru, dan Murid Madrasah Aliyah (MA) di Bawah Kementerian Agama Menurut Kecamatan di Kabupaten Kotawaringin Barat, 2021/2022 dan 2022/2023  
*Number of Schools, Teachers, and Pupils in Madrasah Aliyah (MA) Under the Ministry of Religious Affairs by Subdistrict in Kotawaringin Barat Regency, 2021/2022 and 2022/2023* 93
- 4.1.10 Jumlah Desa<sup>1</sup>/Kelurahan yang Memiliki Fasilitas Sekolah Menurut Kecamatan dan Tingkat Pendidikan di Kabupaten Kotawaringin Barat, 2020–2022  
*Number of Villages<sup>1</sup>/Kelurahan Having Educational Facilities by Subdistrict and Educational Level in Kotawaringin Barat Regency, 2020–2022* 96
- 4.1.11 Angka Partisipasi Murni (APM) dan Angka Partisipasi Kasar (APK) Menurut Jenjang Pendidikan di Kabupaten Kotawaringin Barat, 2021 dan 2022  
*Net Enrollment Rate and Gross Enrollment Ratio by Educational Level in Kotawaringin Barat Regency, 2021 and 2022* 101

4.1.12	<b>Persentase Penduduk Berumur 15 Tahun ke Atas yang Melek Huruf Menurut Kelompok Umur di Kabupaten Kotawaringin Barat, 2021 dan 2022</b> <i>Percentage of Literate People Aged 15 Years and Over by Age Group in Kotawaringin Barat Regency, 2021 and 2022</i>	102
4.2	<b>KESEHATAN</b> <b>HEALTH</b>	
4.2.1	<b>Jumlah Desa<sup>1</sup>/Kelurahan Yang Memiliki Sarana Kesehatan Menurut Kecamatan di Kabupaten Kotawaringin Barat, 2019–2022</b> <i>Number of Villages<sup>1</sup>/Kelurahan Having Health Facilities by Subdistrict in Kotawaringin Barat Regency, 2019–2022</i>	103
4.2.2	<b>Jumlah Tenaga Kesehatan Menurut Kecamatan di Kabupaten Kotawaringin Barat, 2022</b> <i>Number of Health Human Resources by Subdistrict in Kotawaringin Barat Regency, 2022</i>	109
4.2.3	<b>Jumlah Rumah Sakit Umum, Rumah Sakit Khusus, Puskesmas, Klinik Pratama, dan Posyandu Menurut Kecamatan di Kabupaten Kotawaringin Barat, 2020 dan 2022</b> <i>Number of General Hospital, Specialized Hospital, Public Health Center, Primary Clinic, and Integrated Health Post by Subdistrict in Kotawaringin Barat Regency, 2019 and 2020</i>	111
4.2.4	<b>Jumlah Balita yang Pernah Mendapatkan Imunisasi menurut Jenis Imunisasi dan Kecamatan di Kabupaten Kotawaringin Barat, 2022</b> <i>Number of Toddlers Who Have Received Immunizations by Type of Immunization and Subdistrict in Kotawaringin Barat Regency, 2022</i>	114
4.2.5	<b>Jumlah Bayi Lahir, Bayi Berat Badan Lahir Rendah (BBLR), BBLR Dirujuk, dan Bergizi Buruk menurut Kecamatan di Kabupaten Kotawaringin Barat, 2022</b> <i>Number of Newborn, Babies with Low Birth Weight (LBW), LBW Referred, and Malnourished by Subdistrict in Kotawaringin Barat Regency, 2022</i>	116



4.2.6	<b>Jumlah Ibu Hamil, Melakukan Kunjungan K1, Melakukan Kunjungan K4, KEK, dan Mendapat Tablet Zat Besi (Fe) menurut Kecamatan di Kabupaten Kotawaringin Barat, 2022</b> <i>Number of Pregnant Women, Visiting K1, Visiting K4, KEK, and Receiving Iron (Fe) Tablets by by Subdistrict in Kotawaringin Barat Regency, 2022</i>	117
4.2.7	<b>Jumlah Penyuluhan Tentang Kesehatan Reproduksi (Kespro) dan HIV/AIDS menurut Kecamatan di Kabupaten Kotawaringin Barat, 2022</b> <i>Number of Counseling on Reproductive Health (Kespro) and HIV/AIDS by by Subdistrict in Kotawaringin Barat Regency, 2022</i>	118
4.2.8	<b>Jumlah Kasus 10 Penyakit Terbanyak di Kabupaten Kotawaringin Barat, 2022</b> <i>Number of Cases of the 10 Most Diseases int in Kotawaringin Barat Regency, 2022</i>	119
4.3	<b>AGAMA DAN SOSIAL LAINNYA</b> <b>RELIGION AND OTHER SOCIAL AFFAIRS</b>	
4.3.1	<b>Jumlah Penduduk Menurut Kecamatan dan Agama yang Dianut di Kabupaten Kotawaringin Barat, 2022</b> <i>Population by Subdistrict and Religion in Kotawaringin Barat Regency, 2022</i>	120
4.3.2	<b>Jumlah Tempat Peribadatan Menurut Kecamatan di Kabupaten Kotawaringin Barat, 2021</b> <i>Number of Places of Worship by Subdistrict in Kotawaringin Barat Regency, 2021</i>	121
4.3.3	<b>Jumlah Desa<sup>1</sup>/Kelurahan yang Mengalami Bencana Alam<sup>2</sup> Menurut Kecamatan di Kabupaten Kotawaringin Barat, 2019–2021</b> <i>Number of Villages<sup>1</sup>/Kelurahan that Had Natural Disaster<sup>2</sup> by Subdistrict in Kotawaringin Barat Regency, 2019–2021</i>	122
4.3.4	<b>Banyaknya Bencana Alam menurut Jenisnya di Kabupaten Kotawaringin Barat, 2018-2022</b> <i>Number of Natural Disasters by Type in Kotawaringin Barat Regency, 2018-2022</i>	125

4.3.5	<b>Banyaknya Korban Bencana Alam menurut Bantuan yang Diberikan dan Desa/Kelurahan di Kabupaten Kotawaringin Barat, 2022</b> <i>Number of Victims of Natural Disasters and Number of Victims Assisted by District in Kotawaringin Barat Regency, 2022</i>	126
4.4	<b>KEMISKINAN</b> <b>POVERTY</b>	
4.4.1	<b>Garis Kemiskinan, Jumlah, dan Persentase Penduduk Miskin di Kabupaten Kotawaringin Barat, 2015–2022</b> <i>Poverty Line, Number, and Percentage of Poor People in Kotawaringin Barat Regency, 2015–2022</i>	127
4.4.2	<b>Indeks Kedalaman Kemiskinan dan Indeks Keparahan Kemiskinan di Kabupaten Kotawaringin Barat, 2015–2022</b> <i>Poverty Gap Index and Poverty Severity Index in Kotawaringin Barat Regency, 2015–2022</i>	128
4.4.3	<b>Indeks Pembangunan Manusia di Kabupaten Kotawaringin Barat, 2013–2022</b> <i>Human Development Index in Kotawaringin Barat Regency, 2013–2022</i>	129
4.4.4	<b>Umur Harapan Hidup, Harapan Lama Sekolah dan Rata-Rata Lama Sekolah di Kabupaten Kotawaringin Barat, 2013–2022</b> <i>Poverty Gap Index and Poverty Severity Index in Kotawaringin Barat Regency, 2013–2022</i>	130
4.4.5	<b>Jumlah Tindak Pidana Pelanggaran Lalu Lintas di Kabupaten Kotawaringin Barat, 2010–2022</b> <i>Number of Crime Cases of Violence Traffic In Kotawaringin Barat Regency, 2010–2020</i>	131
4.4.6	<b>Jumlah Penghuni Lembaga Pemasyarakatan Kelas II B Pangkalan Bun, 2022</b> <i>Number of Occupants of Class II B Correctional Institution Pangkalan Bun, 2022</i>	132

<b>5.</b>	<b>PERTANIAN, KEHUTANAN, PETERNAKAN, DAN PERIKANAN/ AGRICULTURE, FORESTRY, LIVESTOCK, AND FISHERY</b>	
<b>5.1</b>	<b>HORTIKULTURA HORTICULTURE</b>	
5.1.1	Luas Panen Tanaman Sayuran Menurut Kecamatan dan Jenis Tanaman di Kabupaten Kotawaringin Barat (ha), 2021 dan 2022 <sup>x</sup> <i>Harvested Area of Vegetables by Subdistrict and Kind of Plant in Kotawaringin Barat Regency (ha), 2021 and 2022<sup>x</sup></i>	140
5.1.2	Produksi Tanaman Sayuran Menurut Kecamatan dan Jenis Tanaman di Kabupaten Kotawaringin Barat (kuintal), 2021 dan 2022 <sup>x</sup> <i>Production of Vegetables by Subdistrict and Kind of Plant in Kotawaringin Barat Regency (quintal), 2021 and 2022<sup>x</sup></i>	146
5.1.3	Luas Panen Tanaman Sayuran dan Buah-buahan Semusim Menurut Jenis Tanaman di Kabupaten Kotawaringin Barat (ha), 2020–2022 <i>Harvested Area of Seasonal Vegetables and Fruits by Kind of Plant in Kotawaringin Barat Regency (ha), 2020–2022</i>	152
5.1.4	Produksi Tanaman Sayuran dan Buah-buahan Semusim Menurut Jenis Tanaman di Kabupaten Kotawaringin Barat (kuintal), 2020–2022 <i>Production of Seasonal Vegetables and Fruits by Kind of Plant in Kotawaringin Barat Regency (quintal), 2020–2022</i>	154
5.1.5	Luas Panen Tanaman Biofarmaka Menurut Kecamatan dan Jenis Tanaman di Kabupaten Kotawaringin Barat (m <sup>2</sup> ), 2021 dan 2022 <sup>x</sup> <i>Harvested Area of Medicinal Plants by Subdistrict and Kind of Plant in Kotawaringin Barat Regency (m<sup>2</sup>), 2021 and 2022<sup>x</sup></i>	156
5.1.6	Produksi Tanaman Biofarmaka Menurut Kecamatan dan Jenis Tanaman di Kabupaten Kotawaringin Barat (kg), 2021 dan 2022 <sup>x</sup> <i>Production of Medicinal Plants by Subdistrict and Kind of Plant in Kotawaringin Barat Regency (kg), 2021 and 2022<sup>x</sup></i>	162
5.1.7	Luas Panen Tanaman Biofarmaka Menurut Jenis Tanaman di Kabupaten Kotawaringin Barat (m <sup>2</sup> ), 2020–2022 <i>Harvested Area of Medicinal Plants by Kind of Plant in Kotawaringin Barat Regency (m<sup>2</sup>), 2020–2022</i>	168

5.1.8	<b>Produksi Tanaman Biofarmaka Menurut Jenis Tanaman di Kabupaten Kotawaringin Barat (kg), 2020–2022</b> <i>Production of Medicinal Plants by Kind of Plant in Kotawaringin Barat Regency (kg), 2020–2022</i>	169
5.1.9	<b>Luas Panen Tanaman Hias Menurut Kecamatan dan Jenis Tanaman di Kabupaten Kotawaringin Barat (m<sup>2</sup>), 2021 dan 2022<sup>x</sup></b> <i>Harvested Area of Ornamental Plants by Subdistrict and Kind of Plant in Kotawaringin Barat Regency (m<sup>2</sup>), 2021 and 2022<sup>x</sup></i>	170
5.1.10	<b>Produksi Tanaman Hias Menurut Kecamatan dan Jenis Tanaman di Kabupaten Kotawaringin Barat, 2021 dan 2022<sup>x</sup></b> <i>Production of Ornamental Plants by Subdistrict and Kind of Plant in Kotawaringin Barat Regency (stalks), 2021 and 2022<sup>x</sup></i>	171
5.1.11	<b>Luas Panen Tanaman Hias Menurut Jenis Tanaman di Kabupaten Kotawaringin Barat (m<sup>2</sup>), 2020–2022</b> <i>Harvested Area of Ornamental Plants by Kind of Plant in Kotawaringin Barat Regency (m<sup>2</sup>), 2020–2022</i>	172
5.1.12	<b>Produksi Tanaman Hias Menurut Jenis Tanaman di Kabupaten Kotawaringin Barat (tangkai), 2020–2022</b> <i>Production of Ornamental Plants by Kind of Plant n Kotawaringin Barat Regency (stalks), 2020–2022</i>	174
5.1.13	<b>Produksi Buah-buahan Menurut Kecamatan dan Jenis Tanaman di Kabupaten Kotawaringin Barat (kuintal), 2021 dan 2022<sup>x</sup></b> <i>Production of Fruits by Subdistrict and Kind of Plant in Kotawaringin Barat Regency (kuintal), 2021 and 2022<sup>x</sup></i>	176
5.1.14	<b>Produksi Buah-Buahan dan Sayuran Tahunan Menurut Jenis Tanaman di Kabupaten Kotawaringin Barat (kuintal), 2020–2022</b> <i>Production of Annual Fruits and Vegetables by Kind of Plant in Kotawaringin Barat Regency (quintal), 2020–2022</i>	185
5.2	<b>PERKEBUNAN</b> <b>ESTATE CROPS</b>	
5.2.1	<b>Luas Areal Tanaman Perkebunan Menurut Kecamatan dan Jenis Tanaman di Kabupaten Kotawaringin Barat (ha), 2021 dan 2022<sup>x</sup></b> <i>Planted Area of Estate Crops by Subdistrict and Type of Crops in Kotawaringin Barat Regency (ha), 2021 and 2022<sup>x</sup></i>	187

5.2.2	<b>Produksi Perkebunan Menurut Kecamatan dan Jenis Tanaman di Kabupaten Kotawaringin Barat (ton), 2021 dan 2022*</b> <i>Production of Estate by Subdistrict and Type of Crops in Kotawaringin Barat Regency (ton), 2021 and 2022*</i>	191
5.2.3	<b>Luas Areal Tanaman Perkebunan Rakyat Menurut Jenis Tanaman di Kabupaten Kotawaringin Barat (Ribu ha), 2022</b> <i>Planted Area of Smallholders Estates by Type of Crops in Kotawaringin Barat Regency (Thousands ha) , 2022</i>	195
5.2.4	<b>Produksi Perkebunan Rakyat Menurut Jenis Tanaman di Kabupaten Kotawaringin Barat (Ribu ton), 2022</b> <i>Production of Smallholder Estate Crops by Type of Crops in Kotawaringin Barat Regency (Thousands ton), 2022</i>	196
5.4	<b>KEHUTANAN</b> <b>FORESTRY</b>	
5.4.1	<b>Luas Kawasan Hutan Menurut Fungsinya dan Kecamatan di Kabupaten Kotawaringin Barat, 2022</b> <i>Forest Area by Function and Subdistrict in Kotawaringin Barat Regency, 2022</i>	197
6.	<b>INDUSTRI, PERTAMBANGAN, DAN ENERGI/INDUSTRY, MINING, AND ENERGY</b>	
6.1	<b>INDUSTRI</b> <b>INDUSTRY</b>	
6.1.1	<b>Jumlah Unit Usaha dan Jumlah Tenaga Kerja Industri Kecil Menengah menurut Kelompok Industri Kabupaten Kotawaringin Barat, 2021</b> <i>Number of Company Units and Number of Small and Medium Industry Manpower by Industry Group Kotawaringin Barat Regency, 2021</i>	204
6.1.2	<b>Jumlah Unit Usaha Menurut Kelompok Industri dan Kecamatan di Kabupaten Kotawaringin Barat, 2021</b> <i>Number of Company Units and Subdistrict Kotawaringin Barat Regency, 2021</i>	205
6.1.3	<b>Jumlah Tenaga Kerja Menurut Kelompok Industri dan Kecamatan di Kabupaten Kotawaringin Barat, 2021</b> <i>Number of Workers by Industry Group and District in Kotawaringin Barat Regency, 2021</i>	207

6.1.4	<b>Nilai Investasi, Produksi, Bahan Baku, dan Nilai Tambah (Rupiah) menurut Kelompok Industri di Kabupaten Kotawaringin Barat, 2021</b> <i>Value of Investment, Production, Raw Materials, and Added Value (Rupiah) by Industrial Group in Kotawaringin Barat Regency, 2021</i>	209
6.2	<b>PERTAMBANGAN</b> <b>MINING</b>	
6.2.1	<b>Jumlah Izin Usaha Pertambangan (IUP) Eksplorasi dan Luas Lahan (Ha) Menurut Jenis Barang Tambang di Kabupaten Kotawaringin Barat 2021</b> <i>Number of Exploration Mining Labour License and Exploration Area by Kind in Kotawaringin Barat Regency, 2021</i>	211
6.2.2	<b>Jumlah Izin Usaha Pertambangan (IUP) Produksi dan Luas Lahan (Ha) Menurut Jenis Barang Tambang di Kabupaten Kotawaringin Barat 2021</b> <i>Number of Production Mining Labour License and Exploration Area by Kind in Kotawaringin Barat Regency, 2021</i>	212
6.2.3	<b>Produksi Hasil Pertambangan Bijih Logam (Ton) Menurut Kecamatan di Kabupaten Kotawaringin Barat, 2021</b> <i>Production of Metal Ore Mining Products (Tonnage) by Subdistrict in West Kotawaringin Regency, 2021 in Kotawaringin Barat Regency, 2021</i>	213
6.3	<b>ENERGI</b> <b>ENERGY</b>	
6.3.1	<b>Daya Terpasang, Produksi, dan Distribusi Listrik PT. PLN (Persero) pada Cabang/Ranting PLN Menurut Bulan di Kabupaten Kotawaringin Barat, 2022</b> <i>Installed Electricity Power, Production, and Distribution of PT. PLN (Persero) at PLN Branch by Month in Kotawaringin Barat Regency, 2022</i>	215
6.3.2	<b>Jumlah Pelanggan Listrik Menurut Bulan di Kabupaten Kotawaringin Barat, 2019–2022</b> <i>Number of Electricity Customers by Month in Kotawaringin Barat Regency, 2019–2022</i>	216

6.3.3	<b>Jumlah Pelanggan dan Air yang Disalurkan Menurut Jenis Konsumen di Kabupaten Kotawaringin Barat, 2021-2022</b> <i>Number of Customers and Distributed Water by Type of Customers in Kotawaringin Barat Regency, 2021-2022</i>	217
6.3.4	<b>Jumlah Pelanggan, Air yang Disalurkan dan Nilai Air yang Disalurkan di Kabupaten Kotawaringin Barat, 2022</b> <i>Number of Customers, Distributed Water, and Value of Water Supplies by Type of Customers in Kotawaringin Barat Regency, 2022</i>	218
7.	<b>PARIWISATA/TOURISM</b>	
7.1	<b>Jumlah Pengunjung Taman Nasional Tanjung Puting Menurut Bulan dan Jenis Pengunjung, 2022</b> <i>Number of Visitors in Tanjung Puting National Park by Month and Type of Visitor, 2022</i>	225
7.2	<b>Jumlah Wisatawan Menurut Keperluan di Taman Nasional Tanjung Puting, 2022</b> <i>Number of Foreign Visitors in Tanjung Puting National Park by Necessity, 2022</i>	226
7.3	<b>Jumlah Wisatawan Mancanegara yang Mengunjungi Taman Nasional Tanjung Puting Menurut Kebangsaan, 2022</b> <i>Number of Foreign Visitors in Tanjung Puting National Park by Nationality, 2022</i>	227
8.	<b>TRANSPORTASI DAN KOMUNIKASI/TRANSPORTATION AND COMMUNICATION</b>	
8.1	<b>TRANSPORTASI</b> <b>TRANSPORTATION</b>	
8.1.1	<b>Panjang Jalan<sup>1</sup> Menurut Tingkat Kewenangan Pemerintahan di Kabupaten Kotawaringin Barat (km), 2019-2022</b> <i>Length of Roads<sup>1</sup> by Level of Government Authority in Kotawaringin Barat Regency (km), 2019-2022</i>	239

- 8.1.2 **Panjang Jalan Menurut Jenis Permukaan Jalan dan Tingkat Kewenangan Pemerintahan di Kabupaten Kotawaringin Barat (km), 2022**  
*Length of Roads by Type of Road Surface and Level of Government Authority in Kotawaringin Barat Regency (km), 2022* 240
- 8.1.3 **Panjang Jalan Menurut Kondisi Jalan dan Tingkat Kewenangan Pemerintahan di Kabupaten Kotawaringin Barat (km), 2022**  
*Length of Roads by Condition and Level of Government Authority of Roads in Kotawaringin Barat Regency (km), 2022* 241
- 8.1.4 **Jumlah Kendaraan Bermotor Menurut Jenis Kendaraan di Kabupaten Kotawaringin Barat, 2018-2022**  
*Numbers of Vehicle by Type in Kotawaringin Barat Regency, 2016-2020* 242
- 8.1.5 **Jumlah Kunjungan Kapal, Penumpang, dan Bongkar Muat Barang Menurut Bulan di Pelabuhan Kumai Kabupaten Kotawaringin Barat, 2022**  
*Number of Ship, Passenger, and Loading by Month in Kumai Port Kotawaringin Barat Regency, 2022* 243
- 8.1.6 **Jumlah Kunjungan Kapal, Penumpang, dan Bongkar Muat Barang Menurut Bulan di Pelabuhan Pangkalan Bun Kabupaten Kotawaringin Barat, 2022**  
*Number of Ship, Passenger, and Loading by Month in Pangkalan Bun Port Kotawaringin Barat Regency, 2022* 245
- 8.1.7 **Lalu-Lintas Penerbangan Dalam Negeri Menurut Bulan di Bandara Iskandar Pangkalan Bun, 2022**  
*Domestic Aviation Traffic by Month at Pangkalan Bun According to Iskandar Airport, 2022* 247
- 8.2 **KOMUNIKASI**  
**COMMUNICATION**
- 8.2.1 **Jumlah Kantor Pos Pembantu Menurut Kecamatan di Kabupaten Kotawaringin Barat, 2019-2022**  
*Number of Post Offices Subsidiaries by Subdistrict in Kotawaringin Barat Regency, 2019-2022* 249
- 8.2.2 **Jumlah Kantor Pos Menurut Jenis dan Kecamatan di Kabupaten Kotawaringin Barat, 2022**  
*Number of Post Offices by Type and Subdistrict in Kotawaringin Barat Regency, 2022* 250



8.2.3	<b>Lalu Lintas Pos di Kabupaten Kotawaringin Barat, 2022</b> <i>Post Traffic in Kotawaringin Barat Regency, 2022</i>	251
8.2.4	<b>Jumlah Pelanggan Telepon dan Internet Menurut Bulan di Kabupaten Kotawaringin Barat, 2021</b> <i>Number of Telephone and Internet Customer by Month in Kotawaringin Barat Regency, 2021</i>	252
9.	<b>PERBANKAN, KOPERASI, DAN HARGA-HARGA/BANKING, COOPERATIVE, AND PRICES.....</b>	
9.1	<b>Jumlah Koperasi Aktif dan Anggota Koperasi Menurut Kecamatan di Kabupaten Kotawaringin Barat, 2021</b> <i>Number of Active Cooperative dan Member of Cooperative by Subdistrict in Kotawaringin Barat Regency, 2021</i>	257
9.2	<b>Indeks Harga Konsumen per Bulan Menurut Kelompok Pengeluaran (2018=100) di Kota Sampit 2021</b> <i>Consumer Price Index per Month by Expenditure Group (2018=100) in Sampit Municipality, 2021</i>	258
9.4	<b>Laju Inflasi Bulanan Menurut Kelompok Pengeluaran (2018=100) di Kota Sampit, 2022</b> <i>Monthly Inflation Rate by Expenditure Group (2018=100) in Sampit Municipality, 2022</i>	262
10.	<b>PENGELUARAN PENDUDUK/POPULATION EXPENDITURE</b>	
10.1	<b>Rata-rata Pengeluaran per Kapita Sebulan Menurut Kelompok Komoditas (rupiah) di Kabupaten Kotawaringin Barat, 2020-2022</b> <i>Monthly Average Expenditure per Capita by Commodity Group (rupiahs) in Kotawaringin Barat Regency, 2020-2022</i>	273
10.2	<b>Persentase Pengeluaran per Kapita Sebulan Menurut Kelompok Komoditas di Kabupaten Kotawaringin Barat, 2020, 2021 dan 2022</b> <i>Percentage of Monthly Expenditure per Capita by Commodity Group in Kotawaringin Barat Regency, 2020, 2021 and 2022</i>	274
10.3	<b>Persentase Penduduk Menurut Golongan Pengeluaran Per Kapita Sebulan di Kabupaten Kotawaringin Barat, 2022</b> <i>Percentage of Population by Class of Monthly Expenditure per Capita in Kotawaringin Barat Regency, 2022</i>	275

## 11. PERDAGANGAN/TRADE

- 11.1 **Nilai Ekspor Menurut Komoditas di Kabupaten Kotawaringin Barat, 2020-2022 (US\$)**  
*Value of Exports by Commodity in Kotawaringin Barat Regency, 2020-2022 (US\$)* 281
- 11.2 **Volume Ekspor Menurut Komoditas di Kabupaten Kotawaringin Barat, 2020-2022 (kg)**  
*Volume of Exports by Commodity in Kotawaringin Barat Regency, 2020-2022 (kg)* 282
- 11.3 **Nilai Impor Menurut Komoditas di Kabupaten Kotawaringin Barat, 2020-2022 (US\$)**  
*Value of Imports by Commodity in Kotawaringin Barat Regency, 2020-2022 (US\$)* 283
- 11.4 **Volume Impor Menurut Komoditas di Kabupaten Kotawaringin Barat, 2020-2022 (kg)**  
*Volume of Imports by Commodity in Kotawaringin Barat Regency, 2020-2022 (kg)* 284

## 12. SISTEM NERACA REGIONAL/SYSTEM OF REGIONAL ACCOUNTS

- 12.1 **Produk Domestik Regional Bruto Atas Dasar Harga Berlaku Menurut Lapangan Usaha di Kabupaten Kotawaringin Barat(miliar rupiah), 2018–2022**  
*Gross Regional Domestic Product at Current Market Prices by Industry in Kotawaringin Barat Regency (billion rupiahs), 2018–2022* 292
- 12.2 **Produk Domestik Regional Bruto Atas Dasar Harga Konstan 2010 Menurut Lapangan Usaha di Kabupaten Kotawaringin Barat(miliar rupiah), 2018–2022**  
*Gross Regional Domestic Product at 2010 Constant Market Prices by Industry in Kotawaringin Barat Regency (billion rupiahs), 2018–2022* 294
- 12.3 **Distribusi Persentase Produk Domestik Regional Bruto Atas Dasar Harga Berlaku Menurut Lapangan Usaha di Kabupaten Kotawaringin Barat, 2018–2022**  
*Percentage Distribution of Gross Regional Domestic Product at Current Market Prices by Industry in Kotawaringin Barat Regency, 2018–2022* 296

- 12.4 **Laju Pertumbuhan Produk Domestik Regional Bruto Atas Dasar Harga Konstan 2010 Menurut Lapangan Usaha di Kabupaten Kotawaringin Barat (persen), 2018–2022**  
*Growth Rate of Gross Regional Domestic Product at 2010 Constant Market Prices by Industry in Kotawaringin Barat Regency (percent), 2018–2022* 298
- 12.5 **Produk Domestik Regional Bruto Atas Dasar Harga Berlaku Menurut Jenis Pengeluaran di Kabupaten Kotawaringin Barat (miliar rupiah), 2018–2022**  
*Gross Regional Domestic Product at Current Market Prices by Type of Expenditure in Kotawaringin Barat Regency (billion rupiahs), 2018–2022* 300
- 12.6 **Produk Domestik Regional Bruto Atas Dasar Harga Konstan 2010 Menurut Jenis Pengeluaran di Kabupaten Kotawaringin Barat (miliar rupiah), 2018–2022**  
*Gross Regional Domestic Product at 2010 Constant Market Prices by Type of Expenditure in Kotawaringin Barat Regency (billion rupiahs), 2018–2022* 301
- 13. PERBANDINGAN ANTAR KABUPATEN/KOTA/ REGENCY/MUNICIPAL COMPARISON**
- 13.1 **Luas Wilayah dan Ibukota Menurut Kabupaten/Kota di Provinsi Kalimantan Tengah, 2022**  
*Area and Capital City by Regency/Municipality in Kalimantan Tengah Province, 2022*
- 13.1 **Jumlah Penduduk Menurut Kabupaten/Kota di Provinsi Kalimantan Tengah (ribu), 2018–2022**  
*Population by Regency/Municipality in Kalimantan Tengah Province (thousand), 2018–2022* 311
- 13.5 **Produk Domestik Regional Bruto Atas Dasar Harga Berlaku Menurut Kabupaten/Kota di Provinsi Kalimantan Tengah (miliar rupiah), 2018–2022**  
*Gross Regional Domestic Products at Current Market Prices by Regency/Municipality in Kalimantan Tengah Province (billion rupiahs), 2018–2022* 312

13.2	<b>Laju Pertumbuhan Produk Domestik Regional Bruto Atas Dasar Harga Konstan 2010 Menurut Kabupaten/Kota di Provinsi Kalimantan Tengah (persen), 2018–2022</b> <i>Rate of Growth of Gross Regional Domestic Products at Constant 2010 Prices by Regency/Municipality in Kalimantan Tengah Province (percent), 2018–2022</i>	313
13.3	<b>Jumlah Penduduk Miskin Menurut Kabupaten/Kota di Provinsi Kalimantan Tengah (ribu), 2018–2022</b> <i>Number of Poor Population by Regency/Municipality in Kalimantan Tengah Province (thousand), 2018–2022</i>	314
13.8	<b>Persentase Penduduk Miskin Menurut Kabupaten/Kota di Provinsi Kalimantan Tengah, 2018–2022</b> <i>Percentage of Poor Population by Regency/Municipality in Kalimantan Tengah Province, 2018–2022</i>	315
13.9	<b>Garis Kemiskinan Menurut Kabupaten/Kota di Provinsi Kalimantan Tengah (rupiah), 2018–2022</b> <i>Poverty Line by Regency/Municipality in Kalimantan Tengah Province (rupiahs), 2018–2022</i>	316
13.4	<b>Indeks Pembangunan Manusia Menurut Kabupaten/Kota di Provinsi Kalimantan Tengah, 2018–2022</b> <i>Human Development Index by Regency/Municipality in Kalimantan Tengah Province, 2018–2022</i>	317
13.11	<b>Harapan Lama Sekolah Menurut Kabupaten/Kota di Provinsi Kalimantan Tengah, 2018–2022</b> <i>Expected Years Schooling by Regency/Municipality in Kalimantan Tengah Province, 2018–2022</i>	318
13.12	<b>Indeks Kemahalan Konstruksi Menurut Kabupaten/Kota di Provinsi Kalimantan Tengah, 2018–2022</b> <i>Construction Cost Index by Regency/Municipality in Kalimantan Tengah Province, 2018–2022</i>	319

## DAFTAR GAMBAR/LIST OF FIGURES

Halaman  
Page

### DAFTAR TABEL/LIST OF TABLES

1.1	<b>Jumlah Hari Hujan Menurut Bulan di Stasiun Meteorologi Iskandar, 2021-2022</b> <i>Number of Rainy Days by Months iat Iskandar Meteorology Station, 2021-2022</i>	5
2.1	<b>Persentase Realisasi Belanja Modal Pemerintah Kabupaten Kotawaringin Barat, 2022</b> <i>Percentage Actual Kotawaringin Barat Regency Government Capital Expenditures, 2022</i>	23
3.1	<b>Penduduk Berumur 15 Tahun ke Atas Yang Bekerja Menurut Pendidikan Tertinggi yang Ditamatkan di Kabupaten Kotawaringin Barat, 2022</b> <i>Working Population 15 Years of Age and Over by Educational Attainment in Kotawaringin Barat Regency, 2022</i>	44
3.2	<b>Penduduk Berumur 15 Tahun Ke Atas yang Bekerja Selama Seminggu yang Lalu Menurut Status Pekerjaan Utama dan Jenis Kelamin di Kabupaten Kotawaringin Barat, 2022</b> <i>Population 15 Years of Age and Over who Worked During The Previous Week by Main Employment Status and Sex in Kotawaringin Barat Regency, 2022</i>	45
4.1	<b>Jumlah Guru Sekolah Dasar (SD) di Bawah Kementerian Pendidikan dan Kebudayaan Menurut Kecamatan di Kabupaten Kotawaringin Barat, 2022/2023</b> <i>Number of Teachers in Primary Schools Under The Ministry of Education and Culture by Subdistrict in Kotawaringin Barat Regency, 2022/2023</i>	69
4.2	<b>Jumlah Tenaga Kesehatan di Kabupaten Kotawaringin Barat, 2022</b> <i>Number of Health Human Resources in Kotawaringin Barat Regency, 2022</i>	70
5.1	<b>Produksi Kelapa Sawit Menurut Kecamatan dan Jenis Tanaman di Kabupaten Kotawaringin Barat (ton), 2021 dan 2022<sup>x</sup></b> <i>Production of Ori Palm by Subdistrict and Type of Crops in Kotawaringin Barat Regency (ton), 2021 and 2022<sup>x</sup></i>	138

5.2	<b>Persentase Luas Areal Tanaman Perkebunan Rakyat Menurut Jenis Tanaman di Kabupaten Kotawaringin Barat, 2022</b>	<i>Percentage Planted Area of Smallholders Estates by Type of Crops in Kotawaringin Barat Regency, 2022</i>	139
6.1	<b>Jumlah Unit Usaha dan Jumlah Tenaga Kerja Industri Kecil Menengah menurut Kelompok Industri Kabupaten Kotawaringin Barat, 2021</b>	<i>Number of Company Units and Number of Small and Medium Industry Manpower by Industry Group Kotawaringin Barat Regency, 2021</i>	202
6.2	<b>Jumlah Tenaga Kerja Menurut Kelompok Industri dan Kecamatan di Kabupaten Kotawaringin Barat, 2021</b>	<i>Number of Workers by Industry Group and District in Kotawaringin Barat Regency, 2021</i>	203
7.1	<b>Jumlah Pengunjung Taman Nasional Tanjung Puting Menurut Bulan dan Jenis Pengunjung, 2022</b>	<i>Number of Visitors in Tanjung Puting National Park by Month and Type of Visitor, 2022</i>	223
7.2	<b>Jumlah Pengunjung Taman Nasional Tanjung Puting Menurut Jenis Pengunjung, 2015-2022</b>	<i>Number of Visitors in Tanjung Puting National Park by Type of Visitor, 2015-2022</i>	224
8.1	<b>Jumlah Penumpang Penerbangan Dalam Negeri Menurut Bulan di Bandara Iskandar Pangkalan Bun, 2021</b>	<i>Number of Domestic Flight Passengers by Month at Pangkalan Bun According to Iskandar Airport, 2020</i>	237
8.2	<b>Jumlah Pelanggan Telepon dan Internet Menurut Bulan di Kabupaten Kotawaringin Barat, 2021</b>	<i>Number of Telephone and Internet Customer by Month in Kotawaringin Barat Regency, 2021</i>	238
9.1	<b>Indeks Harga Konsumen per Bulan (2018=100) di Kota Sampit dan Provinsi Kalimantan Tengah, 2022</b>	<i>Consumer Price Index per Month (2018=100) in Sampit Municipality and Kalimantan Tengah Province 2022</i>	256
10.1	<b>Persentase Pengeluaran per Kapita Sebulan Menurut Kelompok Komoditas di Kabupaten Kotawaringin Barat, 2022</b>	<i>Percentage of Monthly Expenditure per Capita by Commodity Group in Kotawaringin Barat Regency, 2022</i>	271

10.2	<b>Persentase Penduduk Menurut Golongan Pengeluaran Per Kapita Sebulan di Kabupaten Kotawaringin Barat, 2022</b> <i>Percentage of Population by Class of Monthly Expenditure per Capita in Kotawaringin Barat Regency, 2022</i>	272
11.1	<b>Volume Ekspor Menurut Komoditas di Kabupaten Kotawaringin Barat, 2022 (kg)</b> <i>Volume of Exports by Commodity in Kotawaringin Barat Regency, 2022 (kg)</i>	280
12.1	<b>Distribusi Persentase Produk Domestik Regional Bruto Atas Dasar Harga Berlaku Menurut Lapangan Usaha di Kabupaten Kotawaringin Barat, 2018–2022</b> <i>Percentage Distribution of Gross Regional Domestic Product at Current Market Prices by Industry in Kotawaringin Barat Regency, 2018–2022</i>	290
12.2	<b>Laju Pertumbuhan Produk Domestik Regional Bruto Atas Dasar Harga Konstan Kabupaten Kotawaringin Barat, 2017-2021</b> <i>Growth Rate of Gross Regional Domestic Product at 2010 Constant Market Prices Kotawaringin Barat Regency (percent), 2018–2022</i>	291
13.1	<b>Laju Pertumbuhan Produk Domestik Regional Bruto Atas Dasar Harga Konstan 2010 Menurut Kabupaten/Kota di Provinsi Kalimantan Tengah (persen), 2019 –2021</b> <i>Rate of Growth of Gross Regional Domestic Products at Constant 2010 Prices by Regency/Municipality in Kalimantan Tengah Province (percent), 2019–2021</i>	308
13.2	<b>Garis Kemiskinan Menurut Kabupaten/Kota di Provinsi Kalimantan Tengah (rupiah), 2019–2021</b> <i>Poverty Line by Regency/Municipality in Kalimantan Tengah Province (rupiahs), 2019–2021</i>	309





## PENJELASAN UMUM/EXPLANATORY NOTES

Tanda-tanda, satuan-satuan, dan lain-lainnya yang digunakan dalam publikasi ini adalah sebagai berikut:

*Symbols, measurement units, and acronyms which are used in this publication, are as follows:*

### 1. TANDA-TANDA/SYMBOLS

Data tidak tersedia/ <i>Data not available</i> .....	: ...
Tidak ada atau nol / <i>Null or zero</i> .....	: -
Data dapat diabaikan/ <i>Data negligible</i> .....	: 0
Tanda decimal/ <i>Decimal point</i> .....	: ,
Data tidak dapat ditampilkan/ <i>Not applicable</i> .....	: NA
Angka estimasi/ <i>Estimated figures</i> .....	: e
Angka diperbaiki/ <i>Revised figures</i> .....	: r
Angka sementara/ <i>Preliminary figures</i> .....	: x
Angka sangat sementara/ <i>Very preliminary figures</i> .....	: xx
Angka sangat sangat sementara/ <i>Very very preliminary figures</i> .....	: xxx

### 2. SATUAN/UNITS

barel/ <i>barrel</i> .....	: 158,99 liter/ <i>litres</i> = 1/6,2898 m <sup>3</sup>
hektar (ha)/ <i>hectare (ha)</i> .....	: 10 000 m <sup>2</sup>
kilometer (km)/ <i>kilometres (km)</i> .....	: 1 000 meter/ <i>meters (m)</i>
knot/ <i>knot</i> .....	: 1,8523 km/jam ( <i>km/hour</i> )
kuintal/ <i>quintal</i> .....	: 100 kg
KWh .....	: 1 000 Watt hour
MWh .....	: 1 000 KWh
liter (untuk beras)/ <i>litre (for rice)</i> .....	: 0,80 kg
MMSCF .....	: 1/35,3 m <sup>3</sup>
metrik ton (m.ton)/ <i>metric ton (m. ton)</i> .....	: 0,98421 long ton = 1 000 kg
ons/ <i>ounce</i> .....	: 28,31 gram/ <i>grams</i>
ton .....	: 1 000 kg

Satuan lain: buah, dus, butir, helai/lembar, kaleng, batang, pulsa, ton kilometer (ton-km), jam, menit, persen (%).

*Other units: unit, pack, pieces, sheet, tin, pulse, ton-kilometres(ton-km), hour, minute, percent (%).*

Perbedaan angka di belakang koma disebabkan oleh pembulatan angka.  
*The difference in decimal numbers is caused by rounding.*



## DAFTAR SINGKATAN/ LIST OF ABBREVIATIONS

SI	: Stasiun Iklim
SIMPK	: Stasiun Meteorologi Pertanian Khusus
t.t	: Tempat tidur
BCG	: Bacillus Calmette Guerin
DPT	: Difteri, Pertusis, Tetanus
TT	: Tetanus Toxoid
IOT	: Industri Obat Tradisional/ <i>Traditional Medicine Industry</i>
IKOT	: Industri Kecil Obat Tradisional/ <i>Traditional Medicine Small</i>
Alkes	: Alat kesehatan/ <i>Health Kits</i>
PKRT	: Perbekalan Kesehatan Rumah tangga/ <i>Household Health Logistics</i>
Kompl	: Komplemen/ <i>Complement</i>
IRTP	: Industri Pangan Produksi Rumah Tangga/ <i>Foods Home Industry</i>
PBF	: Pedagang Besar Farmasi/ <i>Pharmacy Whole-seller</i>
GFK	: Gudang Farmasi Kab/Kota/Regency/ <i>Municipality Pharmacy Warehouse</i>
RB	: Rumah Bersalin/ <i>Delivery House</i>
Pustu	: Puskesmas pembantu/ <i>Auxiliary Public Health Center</i>
BP	: Balai Pengobatan/ <i>Polyclinic</i>
TPS	: Tempat Pembuangan Sementara / <i>landfill</i>
Jamkesmas	: Jaminan kesehatan masyarakat miskin/ <i>Poor public health insurance</i>
PJKMU	: Program Jaminan Kesehatan Masyarakat Umum
SIUP	: Surat Ijin Usaha Perdagangan/ <i>Trading Permission Letter</i>
TDP	: Tanda Daftar Perusahaan/ <i>Company Registration Identity</i>
API	: Angka Pengenal Importir/ <i>Importer's Identity Number</i>



## Statistik Kunci, 2020–2022 Key Statistics, 2020–2022

Rincian/Description	Satuan/Unit	2020	2021	2022
(1)	(2)	(3)	(4)	(5)
<b>SOSIAL/SOCIAL</b>				
Penduduk <sup>1</sup> /Population <sup>1</sup>	ribu/thousand	270,4	272,5	274,9
Laju Pertumbuhan Penduduk <sup>1</sup> /Population Growth <sup>1</sup>	%	3,11	0,79	0,96
Angka Harapan Hidup <sup>1-e</sup> /Life Expectancy Rate <sup>1</sup>	tahun/years	70,59	70,68	70,98
Angka Melek Huruf Usia 15+/ <i>Literacy Rate Aged 15+</i>	%	98,36	...	...
Tingkat Partisipasi Angkatan Kerja -TPAK <sup>2,3</sup> <i>Labour Force Participation Rate-LFPR<sup>2,3</sup></i>	%	73,01	70,01	68,63
Tingkat Pengangguran Terbuka-TPT <sup>2,3</sup> <i>Unemployment Rate-UR<sup>2,3</sup></i>	%	4,76	4,7	4,51
Penduduk Miskin <sup>4</sup> /Poor People <sup>4</sup>	ribu/thousand	11,46	12,29	12,44
Persentase Penduduk Miskin <sup>4</sup> <i>Percentage of Poor People<sup>4</sup></i>	%	3,59	5,91	5,95
Indeks Pembangunan Manusia-IPM <sup>5</sup> <i>Human Development Index<sup>5</sup></i>	–	72,87	73,07	73,41
<b>EKONOMI/ECONOMIC</b>				
Produk Domestik Regional Bruto (PDRB) Harga Berlaku <sup>6</sup> <i>Gross Regional Domestic Bruto (GRDP) at Current Price<sup>6</sup></i>	miliar rupiah <i>million rupiahs</i>	20 521,90	23 708,75	26 265,06
Laju Pertumbuhan Ekonomi <sup>7</sup> /Economic Growth <sup>7</sup>	%	0,98	5,61	6,01
PDRB Per Kapita Harga Berlaku <sup>6,8</sup> <i>Per Capita of GRDP at Current Price<sup>6,8</sup></i>	juta rupiah <i>million rupiahs</i>	75,98	86,99	95,83

Catatan/Notes: <sup>1</sup> Data 2020 hasil Hasil Sensus Penduduk (SP) 2020 (September). Data 2021 dan 2022 hasil proyeksi penduduk dari Hasil Sensus Penduduk (SP) 2020 (September)/The 2020 data was the result of 2020 Population Census (September). The 2021 data was the result of Projection Population based on the result of 2020 Population Census (September).

<sup>2</sup> Kondisi Agustus/Condition at August

<sup>3</sup> Menggunakan penimbang hasil proyeksi penduduk Survei Penduduk Antar Sensus (SUPAS) 2015/Weighted by the population projection results of the Intercensal Population Survey (SUPAS) 2015

<sup>4</sup> Kondisi Maret/Condition at March

<sup>5</sup> Sejak tahun 2010, IPM dihitung dengan metode baru. Komponen IPM metode baru adalah angka harapan hidup saat lahir, harapan lama sekolah, rata-rata lama sekolah, dan pengeluaran per kapita/Since 2010, HDI was calculated using new method. New HDI component are life expectancy at birth, expected years of schooling, means years of schooling, and expenditure per capita

<sup>6</sup> Mulai tahun 2010 mengadopsi System of National Account 2008 (SNA 2008)/Since 2010 is in line with System of National Account 2008 (SNA 2008)

<sup>7</sup> Menggunakan tahun dasar 2010 (2010=100)/Using 2010 base year (2010=100)

<sup>8</sup> Menggunakan proyeksi penduduk berdasarkan hasil SP2010/Using population projection based on SP2010



# **1. GEOGRAFI DAN IKLIM/ GEOGRAPHY AND CLIMATE**

<https://kobarkab.bps.go.id>





**PENJELASAN TEKNIS**

1. **Letak astronomis** adalah letak suatu pada muka bumi yang didefinisikan dengan dari posisi garis lintang dan garis bujur. Garis lintang adalah koordinat geografis yang menunjukkan posisi utara-selatan sebuah titik di permukaan bumi sedangkan garis bujur adalah menunjukkan posisi timur-barat.
2. **Letak geografis** adalah posisi keberadaan sebuah wilayah berdasarkan letak dan bentuknya dimuka bumi. Letak geografis menunjukkan batas-batas wilayah dan berkaitan dengan fitur geografis fisik (seperti benua, pegunungan, samudera, laut, sungai, dan danau).
3. **Luas wilayah kabupaten** mengacu kepada Undang-Undang Nomor 5 Tahun 2002 Tentang Pembentukan Kabupaten Katingan, Kabupaten Seruyan, Kabupaten Sukamara, Kabupaten Lamandau, Kabupaten Gunung Mas, Kabupaten Pulang Pisau, Kabupaten Murung Raya, Dan Kabupaten Barito Timur Di Provinsi Kalimantan Tengah dan Permendagri RI No. 137 Tahun 2017 Tentang Kode dan Data Wilayah Administrasi Pemerintahan.

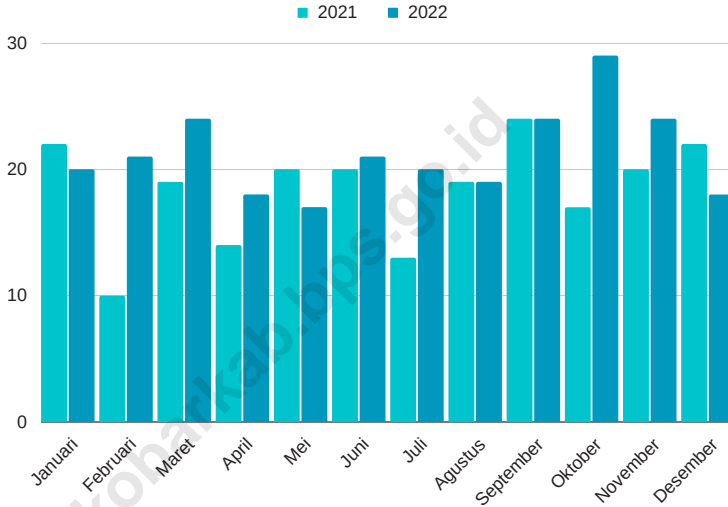
**TECHNICAL NOTES**

1. **Astronomical position** is a point on the earth, defined in terms of astronomical latitude and longitude. Latitude is a coordinate that specifies the north-south position of a point on the Earth's surface, whereas longitude specifies the east-west position.
2. **Geographic position** is the situation of any point or area on the earth's surface in relation to the territories or objects outside it. Geographic position denotes territorial boundaries and relates to physical-geographic features (such as continents, mountains, oceans, seas, rivers, and lakes).
3. **The area of the regency** based on Law No.5 of 2002 on the Establishment of the Regencies of Katingan, Seruyan, Sukamara, Lamandau, Gunung Mas, Pulang Pisau, Murung Raya and East Barito and Regulation of the Minister of Home Affairs RI Number 137 in 2017 on the Code and Regional Government Administration Data.

4. **Iklm** adalah statistik cuaca dalam jangka waktu yang lama. Iklm diukur dengan menilai pola variasi suhu, kelembaban, tekanan atmosfer, angin, curah hujan, jumlah partikel atmosfer, dan variabel meteorologi lainnya di wilayah tertentu dalam jangka waktu yang lama. Cuaca berbeda dengan iklim, yaitu menggambarkan kondisi jangka pendek dari variabel-variabel tersebut.
4. **Climate** is the statistics of weather over long periods of time. It is measured by assessing the patterns of variation in temperature, humidity, atmospheric pressure, wind, precipitation, atmospheric particle count, and other meteorological variables in a given region over long periods of time. Weather differs from climate, in that weather only describes the short-term conditions of these variables.

**Gambar** 1.1  
**Figures**

**Jumlah Hari Hujan Menurut Bulan di Stasiun  
Meteorologi Iskandar, 2021-2022**  
**Number of Rainy Days by Months at Iskandar  
Meteorology Station, 2021-2022**



Sumber/Source : Sekretariat Daerah Kabupaten Kotawaringin Barat

## 1.1 KEADAAN GEOGRAFI GEOGRAPHY CONDITION

**Tabel** 1.1.1 **Luas Wilayah Menurut Kecamatan di Kabupaten Kotawaringin Barat, 2022**  
**Table** 1.1.1 **Total Area by Subdistrict in Kotawaringin Barat Regency, 2022**

Kecamatan Subdistrict	Ibukota Kecamatan Capital of Subdistrict	Luas Total Area (km <sup>2</sup> /sq.km)	Persentase terhadap Luas Kabupaten Percentage to Regency Area
(1)	(2)	(3)	(4)
1. Kotawaringin Lama	Kotawaringin Hilir	1 219,83	11,32
2. Arut Selatan	Madurejo	2 342,66	21,77
3. Kumai	Candi	2 915,05	27,09
4. Pangkalan Banteng	Karang Mulya	1 311,73	12,19
5. Pangkalan Lada	Pandu Sanjaya	284,73	2,65
6. Arut Utara	Pangkut	2 685,00	24,96
<b>Kabupaten Kotawaringin Barat</b>	<b>Pangkalan Bun</b>	<b>10 759,00</b>	<b>100,00</b>

Sumber/Source: 1. Sekretariat Daerah Kabupaten Kotawaringin Barat  
2. Peraturan Menteri Dalam Negeri Republik Indonesia Nomor 72 Tahun 2019 Tentang Perubahan Atas Peraturan Menteri Dalam Negeri Nomor 137 Tahun 2017 Tentang Kode dan Data Wilayah Administrasi Pemerintahan/Minister of Home Affairs of the Republic of Indonesia Regulation Number 72/2019 Concerning Amendments to the Regulation of the Minister of Home Affairs Number 137/2017 Regarding the Code and Data of the Government Administration Area.

**Tabel**  
**Table** 1.1.2

**Luas Wilayah Menurut Desa/Kelurahan di Kabupaten  
Kotawaringin Barat, 2022**  
*Total Area and Number of Islands by Subdistrict in  
Kotawaringin Barat Regency, 2022*

Kecamatan Subdistrict	Desa/Kelurahan Village	Luas Total Area (km <sup>2</sup> /sq.km)	Persentase terhadap Luas Kabupaten Percentage to Regency Area
(1)	(2)	(3)	(4)
1. Kotawaringin Lama			
	1 Babual Baboti	139,00	1,29
	2 Tempayang	53,00	0,49
	3 Sakabulin	31,00	0,29
	4 Kinjil	43,00	0,40
	5 Kotawaringin Hilir	520,00	4,83
	6 Riam Durian	23,45	0,22
	7 Dawak	41,00	0,38
	8 Kotawaringin Hulu	114,00	1,06
	9 Lalang	51,00	0,47
	10 Rungun	71,00	0,66
	11 Kondang	78,00	0,72
	12 Sukamulya	7,02	0,07
	13 Sukajaya	9,83	0,09
	14 Suka Makmur	13,18	0,12
	15 Ipuh Bangun Jaya	21,05	0,20
	16 Sumber Mukti	3,00	0,03
	17 Palih Baru	1,30	0,01
2. Arut Selatan			
	1 Tanjung Putri	19,00	0,18
	2 Kumpai Batu Bawah	19,45	0,18
	3 Kumpai Batu Atas	30,00	0,28
	4 Pasir Panjang	162,00	1,51
	5 Mendawai	23,88	0,22

Lanjutan Tabel/Continued Table 1.1.2

Kecamatan Subdistrict	Desa/Kelurahan Village	Luas Total Area (km <sup>2</sup> /sq.km)	Persentase terhadap Luas Kabupaten Percentage to Regency Area
(1)	(2)	(3)	(4)
	6 Mendawai Seberang	28,00	0,26
	7 Raja	0,96	0,01
	8 Sidorejo	9,00	0,08
	9 Madurejo	26,00	0,24
	10 Baru	70,62	0,66
	11 Raja Seberang	115,00	1,07
	12 Rangda	51,00	0,47
	13 Kenambui	320,00	2,97
	14 Runtu	504,00	4,68
	15 Umpang	609,00	5,66
	16 Natai Raya	6,20	0,06
	17 Medangsari	9,00	0,08
	18 Natai Baru	7,30	0,07
	19 Tanjung Terantang	12,25	0,11
	20 Sulung	320,00	2,97
3. Kumai			
	1 Sungai Cabang	333,00	3,10
	2 Teluk Pulai	478,00	4,44
	3 Sungai Sekonyer	791,00	7,35
	4 Kubu	122,00	1,13
	5 Sungai Bakau	111,00	1,03
	6 Teluk Bogam	82,00	0,76
	7 Keraya	78,00	0,72
	8 Sebuai	62,00	0,58
	9 Sungai Kapitan	90,00	0,84

Lanjutan Tabel/*Continued Table* 1.1.2

Kecamatan <i>Subdistrict</i>	Desa/Kelurahan <i>Village</i>	Luas <i>Total Area</i> (km <sup>2</sup> /sq.km)	Persentase terhadap Luas Kabupaten <i>Percentage to</i> <i>Regency Area</i>
(1)	(2)	(3)	(4)
3. Kumai	10 Kumai Hilir	64,05	0,60
	11 Batu Belaman	73,00	0,68
	12 Sungai Tendang	52,00	0,48
	13 Candi	67,00	0,62
	14 Kumai Hulu	30,00	0,28
	15 Sungai Bedaun	403,00	3,75
	16 Sabuai Timur	35,00	0,33
4. Pangkalan Banteng	17 Bumi Harjo	27,62	0,26
	1 Pangkalan Banteng	846,00	7,86
	2 Mulya Jadi	14,00	0,13
	3 Amin Jaya	45,00	0,42
	4 Natai Kerbau	65,00	0,60
	5 Karangmulya	16,73	0,16
	6 Marga Mulya	22,00	0,20
	7 Arga Mulya	150,00	1,39
	8 Kebun Agung	9,50	0,09
	9 Sido Mulyo	45,00	0,42
	10 Simpang Berambai	7,00	0,07
	11 Sungai Hijau	10,00	0,09
	12 Sungai Bengkuang	28,00	0,26
	13 Sungai Kuning	8,50	0,08
	14 Sungai Pakit	14,00	0,13
15 Berambai Makmur	5,00	0,05	

Lanjutan Tabel/Continued Table 1.1.2

Kecamatan Subdistrict	Desa/Kelurahan Village	Luas Total Area (km <sup>2</sup> /sq.km)	Persentase terhadap Luas Kabupaten Percentage to Regency Area
(1)	(2)	(3)	(4)
	16 Karang Sari	14,00	0,13
	17 Sungai Pulau	12,00	0,11
5. Pangkalan Lada			
	1 Purbasari	21,00	0,20
	2 Sungai Rangit Jaya	31,79	0,30
	3 Sumber Agung	32,10	0,30
	4 Lada Mandala Jaya	31,73	0,29
	5 Makarti Jaya	13,00	0,12
	6 Pandu Senjaya	60,75	0,56
	7 Pangkalan Tiga	22,50	0,21
	8 Kadipi Atas	15,81	0,15
	9 Pangkalan Dewa	14,25	0,13
	10 Pangkalan Durin	21,00	0,20
	11 Sungai Melawen	20,80	0,19
6. Arut Utara			
	1 Nanga Mua	444	4,13
	2 Pangkut	238	2,21
	3 Sukarami	186	1,73
	4 Gandis	289	2,69
	5 Kerabu	181	1,68
	6 Sambu	166	1,54
	7 Penyombaan	258	2,40
	8 Pandau	330	3,07
	9 Riam	145	1,35
	10 Penahan	418	3,89



Lanjutan Tabel/*Continued Table* 1.1.2

<b>Kecamatan Subdistrict</b>	<b>Desa/Kelurahan Village</b>	<b>Luas Total Area (km<sup>2</sup>/sq.km)</b>	<b>Persentase terhadap Luas Kabupaten Percentage to Regency Area</b>
(1)	(2)	(3)	(4)
	11 Sungai Dau	30	0.28
<b>Kabupaten Kotawaringin Barat</b>		10 759,00	100,00

Sumber/*Source*: 1. Sekretariat Daerah Kabupaten Kotawaringin Barat  
 2. Peraturan Menteri Dalam Negeri Republik Indonesia Nomor 72 Tahun 2019 Tentang Perubahan Atas Peraturan Menteri Dalam Negeri Nomor 137 Tahun 2017 Tentang Kode dan Data Wilayah Administrasi Pemerintahan/*Minister of Home Affairs of the Republic of Indonesia Regulation Number 72/2019 Concerning Amendments to the Regulation of the Minister of Home Affairs Number 137/2017 Regarding the Code and Data of the Government Administration Area.*

**Tabel 1.1.3** **Tinggi Wilayah dan Jarak ke Ibukota Kabupaten Menurut Kecamatan di Kabupaten Kotawaringin Barat, 2022**  
**Altitude and Distance to the Capital of Regency by Subdistrict in Kotawaringin Barat Regency, 2022**

Kecamatan Subdistrict	Tinggi Wilayah (mdpl) Altitude (m a.s.l)	Jarak ke Ibukota Kabupaten Distance to the Capital of Regency
(1)	(2)	(3)
1. Kotawaringin Lama	7 - 25	45
2. Arut Selatan	25 - 100	1
3. Kumai	25 - 100	15
4. Pangkalan Banteng	25 - 100	66
5. Pangkalan Lada	25 - 100	38
6. Arut Utara	25 - 100	106
<b>Kabupaten Kotawaringin Barat</b>	<b>xxx</b>	<b>xxx</b>

Sumber/Source: Peraturan Menteri Dalam Negeri Republik Indonesia Nomor 72 Tahun 2019 Tentang Perubahan Atas Peraturan Menteri Dalam Negeri Nomor 137 Tahun 2017 Tentang Kode dan Data Wilayah Administrasi Pemerintahan/Minister of Home Affairs of the Republic of Indonesia Regulation Number 72/2019 Concerning Amendments to the Regulation of the Minister of Home Affairs Number 137/2017 Regarding the Code and Data of the Government Administration Area.

## 1.2 KEADAAN IKLIM CLIMATE CONDITION

**Tabel 1.2.1** Pengamatan Unsur Iklim Menurut Bulan di Stasiun Meteorologi Iskandar, 2022  
*Table 1.2.1 Observation of Climate Elements By Months at Iskandar Meteorology Station, 2022*

Bulan Month	Suhu/Temperature (°C)			Kelembaban/Humidity (%)		
	Minimum	Rata-rata Average	Maksimum Maximum	Minimum	Rata-rata Average	Maksimum Maximum
(1)	(2)	(3)	(4)	(5)	(6)	(7)
Januari/January	21,80	26,60	35,00	48,00	85,00	100,00
Februari/February	22,00	26,40	35,20	45,00	86,00	100,00
Maret/March	20,90	27,00	35,00	45,00	85,00	100,00
April/April	21,20	27,00	35,80	49,00	85,00	100,00
Mei/May	22,20	27,40	35,80	44,00	85,00	100,00
Juni/June	22,40	26,40	34,00	52,00	87,00	100,00
Juli/July	21,70	26,60	34,20	45,00	85,00	100,00
Agustus/August	21,00	26,60	34,00	51,00	85,00	100,00
September/September	21,60	26,40	33,60	51,00	86,00	100,00
Oktober/October	21,00	26,20	33,80	49,00	88,00	100,00
November/November	21,00	26,60	34,10	49,00	86,00	100,00
Desember/December	21,80	26,70	33,70	46,00	84,00	100,00

Lanjutan Tabel/*Continued Table 1.2.1*

Bulan Month	Kecepatan Angin (knot) Wind Velocity (knot)			Tekanan Udara/Atmospheric Pressure (mb)		
	Minimum	Rata-rata Average	Maksimum Maximum	Minimum	Rata-rata Average	Maksimum Maximum
(1)	(8)	(9)	(10)	(11)	(12)	(13)
Januari/January	0,0	2,6	12,0	1002,3	1006,6	1010,4
Februari/February	0,0	2,2	24,0	1000,5	1006,0	1009,8
Maret/March	0,0	2,0	14,0	1000,7	1005,6	1010,1
April/April	0,0	2,1	14,0	1001,3	1005,8	1010,2
Mei/May	0,0	1,9	14,0	1001,6	1005,8	1010,2
Juni/June	0,0	2,0	12,0	1002,1	1006,2	1009,3
Juli/July	0,0	2,4	14,0	1001,8	1006,0	1010,0
Agustus/August	0,0	3,0	16,0	1002,3	1006,3	1010,2
September/September	0,0	2,4	15,0	1001,6	1007,1	1012,1
Oktober/October	0,0	2,0	15,0	1001,8	1006,7	1012,7
November/November	0,0	2,3	25,0	1001,4	1006,3	1010,8
Desember/December	0,0	2,6	25,0	1000,2	1005,4	1011,6

Lanjutan Tabel/*Continued Table 1.2.1*

Bulan Month	Jumlah Curah Hujan Number of Precipitation (mm)	Jumlah Hari Hujan (hari) Number of Rainy Days (day)	Penyinaran Matahari Duration of Sunshine (jam)
(1)	(14)	(15)	(16)
Januari/January	268,9	20	5,0
Februari/February	276,6	21	4,3
Maret/March	244,3	24	5,6
April/April	255,8	18	5,7
Mei/May	215,8	17	5,0
Juni/June	440,6	21	5,8
Juli/July	323,0	20	5,5
Agustus/August	175,2	19	6,2
September/September	469,9	24	4,5
Oktober/October	515,7	29	4,5
November/November	323,7	24	5,1
Desember/December	259,9	18	4,3

Catatan/Note: *Calm* adalah kecepatan angin mendekati nol/*Calm is wind velocity close to zero*

Sumber/Source: Badan Meteorologi, Klimatologi, dan Geofisika/Meteorological, Climatological, and Geophysical Agency

**Tabel**  
**Table 1.2.2****Kejadian Cuaca Khusus (Hari) menurut Bulan di  
Kabupaten Kotawaringin Barat, 2022**  
*Special Weather Events (Days) by Month in Kotawaringin  
Barat Regency, 2022*

<b>Bulan Month</b>	<b>Kejadian Hujan (Hari) Rain</b>	<b>Hujan Disertai Guntur (TSRA) Rain with Thunder</b>	<b>Guntur (TS) Thunder</b>
(1)	(2)	(3)	(4)
Januari/January	20	...	10
Februari/February	21	...	17
Maret/March	24	...	11
April/April	18	...	20
Mei/May	17	...	16
Juni/June	21	...	19
Juli/July	20	...	8
Agustus/August	19	...	7
September/September	24	...	16
Oktober/October	29	...	16
November/November	24	...	16
Desember/December	18	...	16

Catatan/Note: : Data Kejadian hujan diperoleh dari BMKG, sedangkan jumlah guntur diperoleh adai BMKG Iskandar  
 Sumber/Source: Badan Meteorologi, Klimatologi, dan Geofisika/ *Meteorology Climatology, and Seophysics Agency*

**Tabel**  
**Table 1.2.3****Rata-Rata Penguapan menurut Bulan di Kabupaten  
Kotawaringin Barat, 2022**  
**Average Evaporation by Month in Kotawaringin Barat  
Regency, 2022**

Bulan Month	Penguapan (mm)		
	Minimum	Rata-rata Average	Maksimum Maximum
(1)	(2)	(3)	(4)
Januari/January	0.0	4.5	8.2
Februari/February	1.5	4.7	8.0
Maret/March	1.2	4.3	8.2
April/April	0.0	3.6	8.7
Mei/May	1.0	5.2	48.9
Juni/June	1.4	4.2	9.3
Juli/July	0.8	3.7	7.4
Agustus/August	0.9	4.4	10.9
September/September	0.0	5.1	30.0
Oktober/October	1.4	4.2	8.5
November/November	0.3	4.8	8.5
Desember/December	0.0	4.0	9.0

Sumber/Source: Badan Meteorologi, Klimatologi, dan Geofisika Iskandar/ *Iskandar Meteorology Climatology, and Seophysics Agency*

**Tabel**  
**Table** 1.2.4**Keberadaan Titik Panas (Hotspot) menurut Bulan di  
Kabupaten Kotawaringin Barat, 2022**  
**Existence of Hotspots by Month in Kotawaringin Barat  
Regency, 2022**

<b>Bulan Month</b>	<b>Kejadian Hujan (RA) Rain</b>	<b>Hujan Disertai Guntur (TSRA) Rain with Thunder</b>
(1)	(2)	(3)
Januari/January	15	Arut Selatan, Kumai
Februari/February	6	Arut Selatan, Arut Utara, Kotawaringin Lama
Maret/March	5	Arut Selatan, Kotawaringin Lama
April/April	10	Arut Selatan, Arut Utara, Kumai, Kotawaringin Lama
Mei/May	3	Arut Utara, Kotawaringin Lama
Juni/June	3	Arut Selatan, Kotawaringin Lama
Juli/July	4	Arut Utara, Arut Selatan, Kotawaringin Lama
Agustus/August	1	Kotawaringin Lama
September/September	10	Arut Selatan, Arut Utara, Kumai, Kotawaringin Lama
Oktober/October	3	Arut Utara
November/November	4	Arut Utara, Kotawaringin Lama
Desember/December	2	Arut Selatan, Arut Utara

Sumber/Source: Badan Meteorologi, Klimatologi, dan Geofisika Iskandar/ *Iskandar Meteorology Climatology, and Seophysics Agency*



# BAB 2

## PEMERINTAHAN

*Government*

<https://kobarkab.bps.go.id>





**PENJELASAN TEKNIS**

1. **Secara administratif**, sistem pemerintahan di kabupaten/kota dibagi menjadi 2 macam: desa dan kelurahan.
2. **Desa** adalah satuan wilayah yang ditempati oleh sejumlah penduduk sebagai kesatuan masyarakat hukum yang mempunyai organisasi pemerintahan terendah dan langsung di bawah camat serta berhak menyelenggarakan rumah tangga. Ciri utama desa adalah kepala desanya dipilih oleh masyarakat setempat.
3. **Kelurahan** adalah satuan wilayah yang ditempati oleh sejumlah penduduk yang mempunyai organisasi pemerintahan terendah langsung di bawah camat dan tidak berhak menyelenggarakan rumah tangga sendiri. Ciri utama kelurahan adalah kepala kelurahannya (lurah) PNS, dan tidak dipilih oleh rakyat.
4. **Anggota Dewan Perwakilan Rakyat Daerah (DPRD)** dipilih melalui pemilihan umum (pemilu) dan dilantik dalam masa jabatan lima tahun.

**TECHNICAL NOTES**

1. **Administratively**, the system of regency/municipality is divided into 2 types: rural and urban.
2. **Village** is a unit of area occupied by a number of people as the unity of the legal community unit which has the lowest administration organization and directly under the district head and the right to conduct his own household. The main characteristic of the village is the village chief chosen by the local community.
3. **Ward** is a unit of area occupied by a population that has the lowest administration organization directly under the subdistrict and not has the right to conduct his own household. The main characteristic of the village is the head of this village (headman) as a civil servant and not elected by the people.
4. **Members of the Regional House of Representatives (DPRD)** are elected through a general election and appointed for a five-years membership.

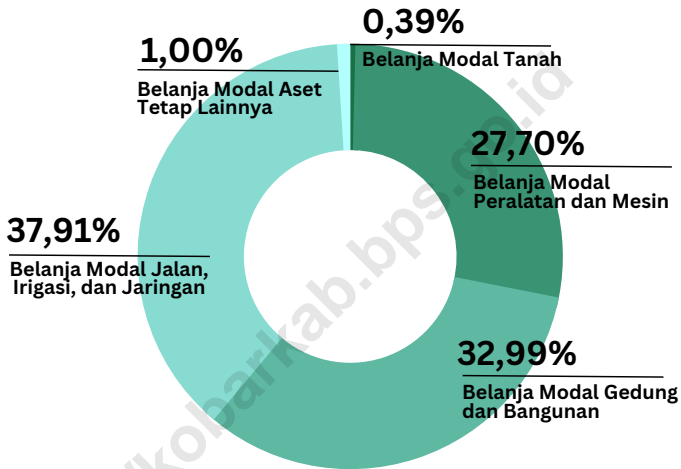
5. **Pegawainegerisipil(PNS)** adalah setiap warga negara Republik Indonesia yang telah memenuhi syarat yang ditentukan, diangkat oleh pejabat yang berwenang, dan disertai tugas dalam jabatan negeri, atau disertai tugas negara lainnya, dan digaji berdasarkan peraturan perundang-undangan yang berlaku. PNS terdiri dari PNS pusat dan PNS daerah.

5. **The civil servant (PNS)** is every citizen of the Republic of Indonesia who has been determined eligible, be appointed by the authorized official, and assigned the duty in the state office, or charge of any other state duty, is paid based on legislation and regulations. PNS consists of central and regional civil servants.

<https://kobarkab.bps.go.id>

**Gambar** 2.1  
**Figures**

**Persentase Realisasi Belanja Modal Pemerintah  
Kabupaten Kotawaringin Barat, 2022**  
*Percentage Actual Kotawaringin Barat Regency  
Government Capital Expenditures, 2022*



Sumber/Source: Badan Pengelolaan Keuangan dan Aset Daerah Kabupaten Kotawaringin Barat/Regional Finance and Assets Agency of Kotawaringin Barat Regency

## 2.1 WILAYAH ADMINISTRATIF ADMINISTRATIVE AREA

**Tabel 2.1.1** Jumlah Desa<sup>1</sup>/Kelurahan Menurut Kecamatan di Kabupaten Kotawaringin Barat, 2018–2022  
**Table** 2.1.1 Number of Villages<sup>1</sup>/Kelurahan by Subdistrict in Kotawaringin Barat Regency, 2018–2022

Kecamatan Subdistrict	2018	2019	2020	2022	2022
(1)	(2)	(3)	(4)	(5)	(6)
1. Kotawaringin Lama	17	17	17	17	17
2. Arut Selatan	20	20	20	20	20
3. Kumai	18	18	18	18	18
4. Pangkalan Banteng	17	17	17	17	17
5. Pangkalan Lada	11	11	11	11	11
6. Arut Utara	11	11	11	11	11
<b>Kabupaten Kotawaringin Barat</b>	<b>94</b>	<b>94</b>	<b>94</b>	<b>94</b>	<b>94</b>

Catatan/Note: <sup>1</sup>Termasuk Unit Permukiman Transmigrasi (UPT)/Include Transmigration Settlement Unit

Sumber/Source: 2017 - 2018 Peraturan Kepala Badan Pusat Statistik Nomor 3 Tahun 2019 Tanggal 6 Mei 2019 tentang Perubahan Atas Peraturan Kepala Badan Pusat Statistik Nomor 90 Tahun 2018 tentang Kode dan Nama Wilayah Kerja Statistik Tahun 2018/Chief Statistician Regulation Number 3/2019, May 6 2019, as a revision of Chief Statistician Regulation Number 90 of 2018 on Code and Name of Regional Level of Data Collection.

2019 Peraturan Badan Pusat Statistik Nomor 3 Tahun 2020

2020 Peraturan Badan Pusat Statistik Nomor 1 Tahun 2022 Tanggal 25 Mei 2022 tentang Kode dan Nama Wilayah Kerja Statistik Tahun 2020

2022 Peraturan Badan Pusat Statistik Nomor 5 Tahun 2022 Tanggal 30 Desember 2022 tentang Perubahan Atas Peraturan Badan Pusat Statistik Nomor 1 Tahun 2022 tentang Kode dan Nama Wilayah Kerja Statistik Tahun 2022

## 2.2 DEWAN PERWAKILAN RAKYAT DAERAH REGIONAL HOUSE OF REPRESENTATIVE

**Tabel 2.2.1** Jumlah Anggota Dewan Perwakilan Rakyat Daerah Menurut Partai Politik dan Jenis Kelamin di Kabupaten Kotawaringin Barat, 2022  
*Number of Regional House of Representatives's Members by Political Parties and Sex in Kotawaringin Barat Regency 2022*

Partai Politik <i>Political Parties</i>	Laki-laki <i>Male</i>	Perempuan <i>Female</i>	Jumlah <i>Total</i>
(1)	(2)	(3)	(4)
Fraksi Gerindra	3	2	5
Fraksi Golkar	6	-	6
Fraksi PDIP	3	3	6
Fraksi PAN	2	-	2
Fraksi Nasdem	4	-	4
Fraksi PKB	2	-	2
Fraksi Demokrat	2	-	2
Fraksi PPP	1	-	1
Fraksi PKS	1	-	1
Fraksi Berkarya	1	-	1
<b>Kabupaten Kotawaringin Barat</b>	<b>25</b>	<b>5</b>	<b>30</b>

Sumber/Source: Sekretariat DPRD Kabupaten Kotawaringin Barat/*Regional House of Representatives Secretariat of Kotawaringin Barat Regency*

## 2.3 SUMBER DAYA MANUSIA HUMAN RESOURCES

**Tabel 2.3.1** Jumlah Pegawai Negeri Sipil Menurut Jabatan dan Jenis Kelamin di Kabupaten Kotawaringin Barat, Desember 2021 dan Desember 2022  
*Number of Civil Servants by Occupation and Sex in Kotawaringin Barat Regency, December 2021 and December 2022*

Jabatan <i>Occupation</i>	2021		Jumlah <i>Total</i>
	Laki-laki <i>Male</i>	Perempuan <i>Female</i>	
(1)	(2)	(3)	(4)
<b>Fungsional Tertentu</b> <i>Specific Functional</i>	1 103	1 621	2 724
<b>Fungsional Umum/Staf</b> <i>General Functional</i>	417	318	735
<b>Struktural/Structural</b>			
Eselon VI/5 <sup>th</sup> Echelon	-	-	-
Eselon IV/4 <sup>th</sup> Echelon	141	112	253
Eselon III/3 <sup>rd</sup> Echelon	129	48	177
Eselon II/2 <sup>nd</sup> Echelon	33	3	36
Eselon I/1 <sup>st</sup> Echelon	-	-	-
<b>Jumlah/Total</b>	<b>1 823</b>	<b>2 102</b>	<b>3 925</b>



Lanjutan Tabel/*Continued Table 2.3.1*

Jabatan <i>Occupation</i>	2022		
	Laki-laki <i>Male</i>	Perempuan <i>Female</i>	Jumlah <i>Total</i>
(1)	(5)	(6)	(7)
<b>Fungsional Tertentu</b> <i>Specific Functional</i>	1 073	1 681	2 754
<b>Fungsional Umum/Staf</b> <i>General Functional</i>	413	325	738
<b>Struktural/Structural</b>			
Eselon V/5 <sup>th</sup> Echelon	-	-	-
Eselon IV/4 <sup>th</sup> Echelon	122	93	215
Eselon III/3 <sup>rd</sup> Echelon	114	47	161
Eselon II/2 <sup>nd</sup> Echelon	29	3	32
Eselon I/1 <sup>st</sup> Echelon	-	-	-
<b>Jumlah/Total</b>	<b>1 751</b>	<b>2 149</b>	<b>3 900</b>

Sumber/*Source*: Badan Kepegawaian, Pendidikan, dan Pelatihan Kabupaten Kotawaringin Barat/*Education and Training Civil Agency Kotawaringin Barat Regency*

**Tabel**  
**Table** 2.3.2

**Jumlah Pegawai Negeri Sipil Menurut Tingkat Pendidikan dan Jenis Kelamin di Kabupaten Kotawaringin Barat, Desember 2021 dan Desember 2022**  
**Number of Civil Servants by Educational Level and Sex in Kotawaringin Barat Regency, Desember 2021 and Desember 2022**

Tingkat Pendidikan <i>Educational Level</i>	2021		
	Laki-laki <i>Male</i>	Perempuan <i>Female</i>	Jumlah <i>Total</i>
(1)	(2)	(3)	(4)
Sampai dengan SD <i>Up to Primary School</i>	12	1	13
SMP/Sederajat <i>General Vocational Junior High School</i>	11	8	19
SMA/Sederajat <i>General/Vocational Senior High School</i>	337	199	536
Diploma I, II/Akta I, II <i>Diploma I, II/Akta I, II</i>	167	181	348
Diploma III/Akta III/Sarjana Muda <i>Diploma III/Akta III/Bachelor</i>	264	535	799
Tingkat Sarjana/Doktor/Ph.D <i>University Graduates</i>	1 032	2 102	2 210
<b>Jumlah/Total</b>	<b>1 823</b>	<b>2 102</b>	<b>3 925</b>

Lanjutan Tabel/*Continued Table 2.3.2*

Tingkat Pendidikan <i>Educational Level</i>	2022		
	Laki-laki <i>Male</i>	Perempuan <i>Female</i>	Jumlah <i>Total</i>
(1)	(2)	(3)	(4)
Sampai dengan SD <i>Up to Primary School</i>	8	1	9
SMP/Sederajat <i>General/Vocational Junior High School</i>	6	6	12
SMA/Sederajat <i>General/Vocational Senior High School</i>	291	180	471
Diploma I, II/Akta I, II <i>Diploma I, II/Akta I, II</i>	134	148	282
Diploma III/Akta III/Sarjana Muda <i>Diploma III/Akta III/Bachelor</i>	271	579	850
Tingkat Sarjana/Doktor/Ph.D <i>University Graduates</i>	1 041	1 235	2 276
<b>Jumlah/Total</b>	<b>1 751</b>	<b>2 149</b>	<b>3 900</b>

Sumber/Source: Badan Kepegawaian, Pendidikan, dan Pelatihan Kabupaten Kotawaringin Barat/*Education and Training Civil Agency Kotawaringin Barat Regency*

**Tabel**  
**Table** 2.3.3

**Jumlah Pegawai Negeri Sipil Menurut Tingkat  
Kepangkatan dan Jenis Kelamin di Kabupaten  
Kotawaringin Barat, Desember 2021 dan Desember 2022**  
*Number of Civil Servants by Hierarchy and Sex in  
Kotawaringin Barat Regency, Desember 2021 and  
Desember 2022*

Pangkat/Golongan/Ruang Hierarchy	2021		
	Laki-laki Male	Perempuan Female	Jumlah Total
(1)	(2)	(3)	(4)
1. I/A (Juru Muda)	-	-	-
2. I/B (Juru Muda Tingkat I)	1	-	1
3. I/C (Juru)	3	-	3
4. I/D (Juru Tingkat I)	3	-	3
<b>Golongan I/Range I</b>	7	-	7
5. II/A (Pengatur Muda)	15	6	21
6. II/B (Pengatur Muda Tingkat I)	24	22	46
7. II/C (Pengatur)	62	85	147
8. II/D (Pengatur Tingkat I)	138	86	224
<b>Golongan II/Range II</b>	239	199	438
9. III/A (Penata Muda)	240	355	595
10. III/B (Penata Muda Tingkat I)	241	381	622
11. III/C (Penata)	291	382	673
12. III/D (Penata Tingkat I)	320	384	704
<b>Golongan III/Range III</b>	1092	1502	2594
13. IV/A (Pembina)	344	325	669
14. IV/B (Pembina Tingkat I)	116	73	189
15. IV/C (Pembina Utama Muda)	23	3	26
16. IV/D (Pembina Utama Madya)	2	-	2
17. IV/E (Pembina Utama)	-	-	-
<b>Golongan IV/Range IV</b>	485	401	886
<b>Jumlah/Total</b>	<b>1 823</b>	<b>2 102</b>	<b>3 925</b>

Lanjutan Tabel/*Continued Table 2.3.3*

Pangkat/Golongan/Ruang <i>Hierarchy</i>	2022		
	Laki-laki <i>Male</i>	Perempuan <i>Female</i>	Jumlah <i>Total</i>
(1)	(5)	(6)	(7)
1. I/A (Juru Muda)	-	-	-
2. I/B (Juru Muda Tingkat I)	1	-	1
3. I/C (Juru)	3	-	3
4. I/D (Juru Tingkat I)	2	-	2
<b>Golongan I/Range I</b>	6	0	6
5. II/A (Pengatur Muda)	13	5	18
6. II/B (Pengatur Muda Tingkat I)	17	17	34
7. II/C (Pengatur)	78	157	235
8. II/D (Pengatur Tingkat I)	83	58	141
<b>Golongan II/Range II</b>	191	237	428
9. III/A (Penata Muda)	232	301	533
10. III/B (Penata Muda Tingkat I)	289	426	715
11. III/C (Penata)	220	346	566
12. III/D (Penata Tingkat I)	363	446	809
<b>Golongan III/Range III</b>	1104	1519	2623
13. IV/A (Pembina)	300	295	595
14. IV/B (Pembina Tingkat I)	125	94	219
15. IV/C (Pembina Utama Muda)	24	4	28
16. IV/D (Pembina Utama Madya)	1		1
17. IV/E (Pembina Utama)			
<b>Golongan IV/Range IV</b>	450	393	843
<b>Jumlah/Total</b>	<b>1 751</b>	<b>2 149</b>	<b>3 900</b>

Sumber/*Source*: Badan Kepegawaian, Pendidikan, dan Pelatihan Kabupaten Kotawaringin Barat/*Education and Training Civil Agency Kotawaringin Barat Regency*

**Tabel**  
**Table** 2.3.4

**Jumlah Pegawai Negeri Sipil Menurut Dinas/  
Instansi Pemerintah dan Jenis Kelamin di Kabupaten  
Kotawaringin Barat, Desember 2022**  
*Number of Civil Servants by Government Institution/  
Office and Sex in Kotawaringin Barat Regency, Desember  
2022*

Dinas/Instansi Pemerintah Government Institution/Office	2022		
	Laki-laki Male	Perempuan Female	Jumlah Total
(1)	(2)	(3)	(4)
Sekretariat Daerah	59	34	93
Sekretariat DPRD	9	9	18
Inspektorat	29	17	46
Badan Perencanaan Pembangunan Daerah	16	17	33
Badan Pendapatan Daerah	18	13	31
Badan Pengelola Keuangan dan Aset Daerah	16	20	36
Badan Kepegawaian, Pendidilam. dan Pelatihan	16	14	30
Badan Kesatuan Bangsa dan Politik	19	5	24
Badan Penganggulangan Bencana Daerah	18	11	29
Dinas Penanaman Modal dan Pelayanan Satu Pintu	12	21	33
Dinas Kependudukan dan Pencatatan Sipil	19	12	31
Dinas Lingkungan Hidup	15	17	32
Dinas Pariwisata	11	19	30
Dinas Pemberdayaan Masyarakat dan Desa	16	14	30
Dinas Pemberdayaan Perempuan, Perlindungan Anak, Pengendalian Penduduk dan KB	9	24	33
Dinas Sosial	14	13	27
Dinas Perpustakaan dan Kearsipan	9	20	29
Dinas Perindustrian, Perdagangan, Koperasi, Usaha Kecil, dan Menengah	31	17	48
Dinas Perhubungan	28	7	35
Dinas Komunikasi, Informatika, Statistik, dan Persandian	27	11	38

Lanjutan Tabel/*Continued Table 2.3.4*

Dinas/Instansi Pemerintah <i>Government Institution/Office</i>	2022		
	Laki-laki <i>Male</i>	Perempuan <i>Female</i>	Jumlah <i>Total</i>
(1)	(2)	(3)	(4)
Dinas Pekerjaan Umum dan Penataan Ruang	53	14	67
Dinas Perumahan Rakyat dan Kawasan Pemukiman	15	4	19
Dinas Tanaman Pangan, Hortikultura, dan Perkebunan	58	36	94
Dinas Ketahanan Pangan	16	6	22
Dinas Peternakan dan Kesehatan Hewan	27	17	44
Dinas Perikanan	13	14	27
Dinas Tenaga Kerja dan Transmigrasi	16	13	29
Dinas Kesehatan	31	51	82
- Puskesmas Arut Selatan	2	18	20
- Puskesmas Madurejo	6	25	31
- Puskesmas Mendawai	7	24	31
- Puskesmas Natai Pelingkau	6	19	25
- Puskesmas Kumpai Batu Atas	1	19	20
- Puskesmas Kumpai Batu Bawah		2	2
- Puskesmas Runtu	3	14	17
- Puskesmas Kumai	11	28	39
- Puskesmas Teluk bogam	6	18	24
- Puskesmas Sungai Rangit	10	21	31
- Puskesmas Pandu Senjaya	9	13	22
- Puskesmas Pangkalan Lada	8	16	24
- Puskesmas Karang Mulya	14	22	36
- Puskesmas Semanggang	15	28	43

Lanjutan Tabel/*Continued Table 2.3.4*

Dinas/Instansi Pemerintah <i>Government Institution/Office</i>	2022		
	Laki-laki <i>Male</i>	Perempuan <i>Female</i>	Jumlah <i>Total</i>
(1)	(2)	(3)	(4)
- Puskesmas Arut Utara	6	15	21
- Puskesmas Sambu	5	16	21
- Puskesmas Kotawaringin Lama	6	18	24
- Puskesmas Riam Durian	10	14	24
- Puskesmas Ipuh Bangun Jaya	4	17	21
Dinas Kepemudaan dan Olahraga	21	4	25
Dinas pendidikan dan kebudayaan	41	32	73
- Koordinator Wilayah Kerja Satuan Pendidikan Kecamatan Arut Selatan	149	318	467
- SLTP Kecamatan Arut Selatan	65	140	205
- Koordinator Wilayah Kerja Satuan Pendidikan Kecamatan Arut Utara	37	38	75
- SLTP Kecamatan Arut Utara	8	7	15
- Koordinator Wilayah Kerja Satuan Pendidikan Kecamatan Kumai	95	123	218
- SLTP Kecamatan Kumai	29	54	83
- Koordinator Wilayah Kerja Satuan Pendidikan Kecamatan Kotawaringin Lama	64	58	122
- SLTP Kecamatan Kotawaringin Lama	17	17	34
- Koordinator Wilayah Kerja Satuan Pendidikan Kecamatan Pangkalan Lada	64	70	134
- SLTP Kecamatan Pangkalan Lada	19	31	50
- Koordinator Wilayah Kerja Satuan Pendidikan Kecamatan Pangkalan Banteng	67	73	140
- SLTP Kecamatan Pangkalan Banteng	22	31	53



Lanjutan Tabel/*Continued Table 2.3.4*

Dinas/Instansi Pemerintah <i>Government Institution/Office</i>	2022		
	Laki-laki <i>Male</i>	Perempuan <i>Female</i>	Jumlah <i>Total</i>
(1)	(2)	(3)	(4)
Satpol PP dan Pemadam Kebakaran	56	5	61
RSUD Sultan Imanudin Pangkalan Bun	115	261	376
Kantor Kecamatan Arut Selatan	8	11	19
- Kantor Kelurahan Mendawai	4	4	8
- Kantor Kelurahan Mendawai Seberang	6	1	7
- Kantor Kelurahan Raja	3	5	8
- Kantor Kelurahan Raja Seberang	6	3	9
- Kantor Kelurahan Baru	4	3	7
- Kantor Kelurahan Sldorejo	4	2	6
- Kantor Kelurahan Madurejo	3	7	10
Kantor Kecamatan Arut Utara	16	3	19
- Kantor Kelurahan Pangkut	3	2	5
Kantor Kecamatan Kumai	14	7	21
- Kantor Kelurahan Kumai Hilir	7	1	8
- Kantor Kelurahan Kumai Hulu	4	3	7
- Kantor Kelurahan Candi	4	2	6
Kantor Kecamatan Kotawaringin Lama	15	3	18
- Kantor Kelurahan Kotawaringin Hilir	2	4	6
- Kantor Kelurahan Kotawaringin Hulu	4	2	6
Kantor Kecamatan Pangkalan Lada	11	3	14
Kantor Kecamatan Pangkalan Banteng	15	4	19
<b>Jumlah/Total</b>	<b>1751</b>	<b>2149</b>	<b>3900</b>

Sumber/*Source*: Badan Kepegawaian, Pendidikan, dan Pelatihan Kabupaten Kotawaringin Barat/*Education and Training Civil Agency Kotawaringin Barat Regency*

## 2.4 KEUANGAN PEMERINTAH GOVERNMENT FINANCE

**Tabel 2.4.1 Realisasi Pendapatan Pemerintah Kabupaten Kotawaringin Barat Menurut Jenis Pendapatan (ribu rupiah), 2022**  
**Actual Kotawaringin Barat Regency Government Revenues by Kind of Revenues (thousand rupiahs), 2022**

Jenis Pendapatan/Kind of Revenues	2022
(1)	(2)
<b>1. Pendapatan Asli Daerah (PAD)/Regional Revenue</b>	
1.1 Pajak Daerah/Regional Tax	81 575 790,32
1.2 Retribusi Daerah/Regional Retribution	15 782 458,94
1.3 Hasil Perusahaan Milik Daerah dan Pengelolaan Kekayaan Daerah yang Dipisahkan/ Regional-Owned Company Revenue and Separated Management of Regional Wealth	12 940 075,58
1.4 Lain-lain PAD yang Sah/Other Regional Revenue	122 866 939,70
<b>2. Dana Perimbangan/Balance Funds</b>	
2.1 Bagi Hasil Pajak/Tax Sharing Revenue	111 987 285,19
2.2 Bagi Hasil Bukan Pajak/Sumber Daya Alam/Non-Tax Sharing Revenue/Natural Resources	0,00
2.3 Dana Alokasi Umum/General Allocation Fund	730 320 578,31
2.4 Dana Alokasi Khusus/Special Allocation Fund	182 097 389,79
<b>3. Lain-lain Pendapatan yang Sah/Other Revenue</b>	
3.1 Pendapatan Hibah/Grant	25 124 419,00
3.2 Dana Darurat/Emergency Fund	0,00
3.3 Dana Bagi Hasil Pajak dari Provinsi dan Pemerintah Daerah Lainnya/Tax Sharing Revenue from Provincial and Other Regional Governments	0,00
3.4 Dana Penyesuaian dan Otonomi Daerah/Regional Adjustment and Autonomy Fund	0,00
3.5 Bantuan Keuangan dari Provinsi atau Pemerintah Daerah Lainnya/Financial Assistance from Provincial or Other Regional Governments	0,00
3.6 Lainnya/Others	130 109 231,76
<b>Jumlah/Total</b>	<b>1 412 954 168,58</b>

Sumber/Source: Badan Pengelolaan Keuangan dan Aset Daerah Kabupaten Kotawaringin Barat/Regional Finance and Assets Agency of Kotawaringin Barat Regency

**Tabel**  
**Table 2.4.2****Realisasi Belanja Pemerintah Kabupaten Kotawaringin Barat Menurut Jenis Belanja (ribu rupiah), 2022**  
**Actual Kotawaringin Barat Regency Government Expenditures by Kind of Expenditures (thousand rupiahs), 2022**

Jenis Pengeluaran Kind of Expenditure	2022
(1)	(3)
<b>1. Pengeluaran Aparatur Daerah</b>	
1.1 Belanja Pegawai/ <i>Employee Expenditures</i>	573 130 613,84
1.2 Belanja Barang dan Jasa/ <i>Goods and Services Expenditures</i>	377 813 967,65
1.3 Belanja Bunga/ <i>Interest Expenditures</i>	563 500,00
1.4 Belanja Hibah/ <i>Grant Expenditures</i>	25 467 140,87
1.5 Belanja Bantuan Sosial/ <i>Social Aid Expenditures</i>	2 025 200,00
<b>2. Belanja Modal/<i>Capital Expenditures</i></b>	
2.1 Belanja Modal Tanah/ <i>Land Capital Expenditure</i>	1 061 200,00
2.2 Belanja Modal Peralatan dan Mesin/ <i>Equipment and Machines Capital Expenditure</i>	75 253 218,39
2.3 Belanja Modal Gedung dan Bangunan/ <i>Building Capital Expenditure</i>	89 604 333,06
2.4 Belanja Modal Jalan, Irigasi, dan Jaringan/ <i>Road, Network, and Irigation Capital Expenditure</i>	102 987 368,79
2.5 Belanja Modal Aset Tetap Lainnya/ <i>Other Capital Expenditure</i>	2 717 163,97
2.6 Belanja Modal Aset Lainnya	0,00
<b>Jumlah/Total</b>	<b>1 249 563 567,78</b>

Sumber/Source: Badan Pengelolaan Keuangan dan Aset Daerah Kabupaten Kotawaringin Barat/*Regional Finance and Assets Agency of Kotawaringin Barat Regency*

<https://kobarkab.bps.go.id>

# BAB 3

## PENDUDUK DAN KETENAGAKERJAAN

### *Population and Employment*

<https://koparkab.bps.go.id>





**PENJELASAN TEKNIS****TECHNICAL NOTES**

1. **Salah satu sumber data kependudukan** adalah sensus penduduk yang dilaksanakan setiap sepuluh tahun sekali. Sensus penduduk telah dilaksanakan sebanyak tujuh kali sejak Indonesia merdeka, yaitu tahun 1961, 1971, 1980, 1990, 2000, 2010, dan 2020. Keenam sensus penduduk sebelumnya dilaksanakan dengan menggunakan metode tradisional, yaitu mencatat setiap penduduk dari rumah ke rumah. Pertama kalinya dalam sejarah sensus penduduk di Indonesia, Sensus Penduduk 2020 (SP2020) menggunakan metode kombinasi yaitu dengan memanfaatkan data Administrasi Kependudukan (Admindex) dari Direktorat Jenderal Kependudukan dan Pencatatan Sipil (Ditjen Dukcapil) Kementerian Dalam Negeri (Kemendagri) sebagai data dasar pelaksanaan SP2020. Hal ini dirancang dan dilaksanakan sebagai upaya untuk mewujudkan "SATU DATA KEPENDUDUKAN INDONESIA". SP2020 mencakup seluruh penduduk yang tinggal di wilayah teritorial Indonesia, mencakup Warga Negara Indonesia (WNI) dan Warga Negara Asing (WNA) yang telah menetap atau berencana menetap di wilayah Indonesia selama minimal satu

1. *One of the sources of demographic data is population census, which is conducted every ten years. Population Census has been conducted seven times since Indonesia's independence: 1961, 1971, 1980, 1990, 2000, 2010, and 2020. The previous six population censuses were carried out using the traditional method, canvassing each person door-to-door. For the first time in the history of the population census in Indonesia, the 2020 Population Census (PC2020) used a combined method, that is utilizing Population Administration data managed by the Directorate General of Population and Civil Registration of the Ministry of Home Affairs as the basic data for the population census. This is designed and implemented as an effort to realize "ONE INDONESIAN POPULATION DATA". PC2020 covered all residents who live in Indonesia's territory, including Indonesian citizens (WNI) and foreign citizens (WNA) who have stayed or plan to stay in Indonesian territory for at least one year. The Indonesian citizens who are covered also include those who are abroad, namely members of the Diplomatic Corps of the Republic of Indonesia and their families abroad and members of the TNI/POLRI and their families who are carrying out Peacekeeping Missions abroad.*

tahun. WNI yang dicakup juga termasuk mereka yang berada di luar negeri, yaitu Anggota Korps Diplomatik Republik Indonesia beserta keluarganya di luar negeri dan Anggota TNI/POLRI beserta keluarganya yang sedang melakukan misi perdamaian di luar negeri. Untuk tahun yang tidak dilaksanakan sensus penduduk, data kependudukan diperoleh dari hasil proyeksi penduduk. Proyeksi penduduk merupakan suatu perhitungan ilmiah yang didasarkan pada asumsi dari komponen-komponen perubahan penduduk, yaitu kelahiran, kematian, dan migrasi (migrasi internasional dan migrasi risen antar provinsi). Proyeksi penduduk interim 2020-2023 dihitung menggunakan data dasar penduduk hasil perapihan umur dari data Administrasi Kependudukan dan SP2020 dengan menggunakan asumsi Angka Kelahiran Total sejak tahun 2020 konstan 2,1 (sesuai Proyeksi Survei Penduduk antar Sensus (SUPAS) 2015-2045), Angka Kematian Bayi (AKB) meneruskan hasil Proyeksi SUPAS 2015-2045, dan pola migrasi 2020 sama dengan pola migrasi hasil SUPAS 2015. Negara Asing (WNA) yang telah menetap selama satu tahun atau lebih atau berencana menetap di wilayah Indonesia selama minimal satu tahun.

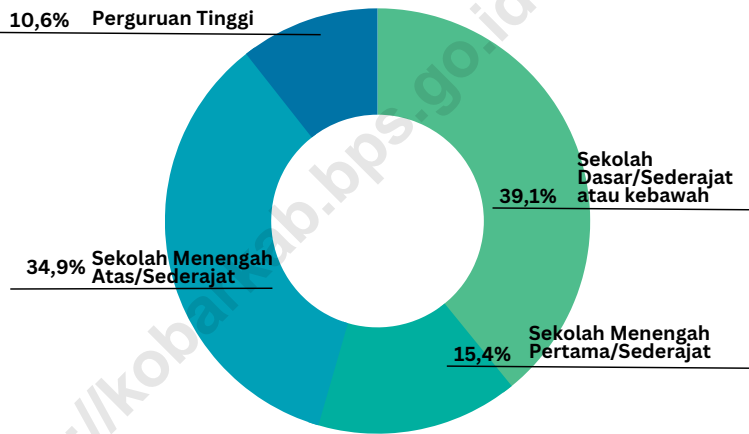
2. *For the periods besides the census year, population projection is applied to estimate population for those years. The population projection is an estimation based on the demographic components, such as birth, death, and migration (international migration and recent migration). The interim population projection for 2020-2023 is calculated from the single age smoothed combined from Population Administration Data and the 2020 Population Census. It uses the assumption that the Total Fertility Rate (TFR) since 2020 is constant at 2.1 (according to the population projection of 2015-2045 Intercensal Population Survey (SUPAS)), Infant Mortality Rate (IMR) continues the results of the 2015-2045 SUPAS Projection, and the 2020 migration pattern is the same as the pattern of migration in SUPAS2015 results. The data presented in this publication are the PC2020 results (September) and the 2020-2023 interim population projection results (midyear/June).*
3. *The population of Indonesia are all people who live in Indonesia's territory, including Indonesian citizens and foreign citizens who have lived for one year or more or plan to stay in Indonesia territory for at least one year. In the previous census the time reference in the population concept was six months.*



1. Penduduk Indonesia adalah semua orang yang berdomisili di wilayah teritorial Indonesia, mencakup Warga Negara Indonesia (WNI) dan Warga. Pada sensus sebelumnya referensi waktu dalam konsep kependudukan adalah enam bulan. Perubahan ini didasari oleh UU No. 24 Tahun 2013 tentang Perubahan atas UU No. 23 Tahun 2006 tentang Administrasi Kependudukan pada Pasal 15.
  2. Laju pertumbuhan penduduk per tahun adalah angka yang menunjukkan rata-rata tingkat penambahan penduduk per tahun dalam jangka waktu tertentu. Angka ini dinyatakan sebagai persentase dari penduduk dasar. Metode penghitungan laju pertumbuhan penduduk yang digunakan oleh BPS adalah metode geometrik.
  3. Kepadatan penduduk adalah ukuran persebaran penduduk yang menunjukkan jumlah penduduk untuk setiap kilometer persegi luas wilayah.
  4. Rasio jenis kelamin adalah perbandingan antara jumlah penduduk laki-laki dan jumlah penduduk perempuan pada suatu daerah dan waktu tertentu, yang biasanya dinyatakan dalam banyaknya penduduk laki-laki per 100 perempuan.
  - 5.
1. *This change is based on Law no.24 of 2013 concerning Amendments to Law no. 23 of 2006 concerning Population Administration in Article 15.*
  2. *3. Annual population growth rate is a number that shows the average rate of population growth per year in a certain period. This rate is a percentage of the basic population. The method used by Statistics Indonesia is the geometric method*
  - 3.
  - 4.
  5. *4. Population density is a measure of the distribution of the population which shows the total population for each square kilometer of area.*
  6. *5. Sex ratio is the ratio between total male population and female population in a certain area and at a certain time, which is usually stated in the number of male residents per 100 females.*

**Gambar 3.1**  
**Figures**

**Penduduk Berumur 15 Tahun ke Atas Yang Bekerja Menurut Pendidikan Tertinggi yang Ditamatkan di Kabupaten Kotawaringin Barat, 2022**  
*Working Population 15 Years of Age and Over by Educational Attainment in Kotawaringin Barat Regency, 2022*

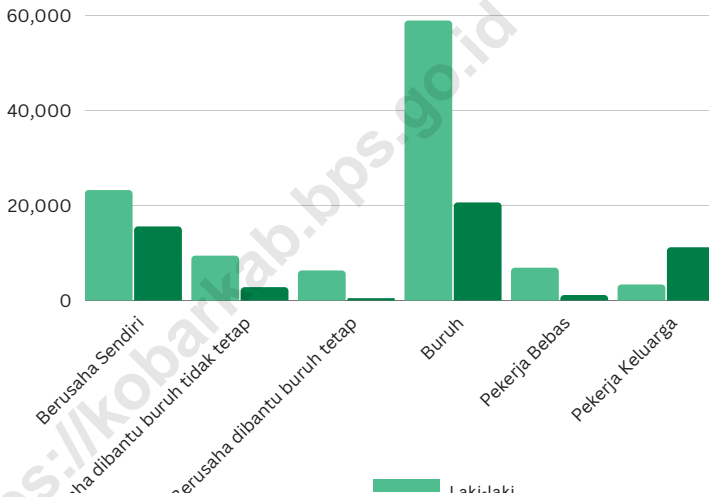


Sumber/Source: BPS, Survei Angkatan Kerja Nasional (Sakernas) Agustus/BPS-Statistics Indonesia, August National Labor Force Survey

**Gambar 3.2**  
**Figures**

**Penduduk Berumur 15 Tahun Ke Atas yang Bekerja Selama Seminggu yang Lalu Menurut Status Pekerjaan Utama dan Jenis Kelamin di Kabupaten Kotawaringin Barat, 2022**

*Population 15 Years of Age and Over who Worked During The Previous Week by Main Employment Status and Sex in Kotawaringin Barat Regency, 2022*



Sumber/Source: BPS, Survei Angkatan Kerja Nasional (Sakernas) Agustus/BPS-Statistics Indonesia, August National Labor Force Survey

### 3.1 PENDUDUK POPULATION

**Tabel 3.1.1** Penduduk, Laju Pertumbuhan Penduduk, Distribusi Persentase Penduduk, Kepadatan Penduduk, Rasio Jenis Kelamin Penduduk Menurut Kecamatan di Kabupaten Kotawaringin Barat, 2022  
*Population, Population Growth Rate, Percentage Distribution of Population, Population Density, and Population Sex Ratio by Subdistrict in Kotawaringin Barat Regency, 2022*

Kecamatan Subdistrict	Penduduk Population	Laju Pertumbuhan Penduduk per Tahun 2021–2022 Annual Population Growth Rate (%) 2021–2022
(1)	(2)	(3)
1, Kotawaringin Lama	19 319	0,54
2, Arut Selatan	119 988	1,09
3, Kumai	53 054	0,46
4, Pangkalan Banteng	38 235	1,32
5, Pangkalan Lada	34 964	1,33
6, Arut Utara	9 375	0,21
<b>Kabupaten Kotawaringin Barat</b>	<b>274 935</b>	<b>0,96</b>

Lanjutan Tabel/*Continued Table* 3.1.1

Kecamatan <i>Subdistrict</i>	Persentase Penduduk <i>Percentage of Total Population</i>	Kepadatan Penduduk per km <sup>2</sup> <i>Population Density per sq.km</i>
(1)	(7)	(8)
1. Kotawaringin Lama	7,03	15,84
2. Arut Selatan	43,64	51,22
3. Kumai	19,30	18,20
4. Pangkalan Banteng	13,91	29,15
5. Pangkalan Lada	12,72	11,80
6. Arut Utara	3,41	3,29
<b>Kabupaten Kotawaringin Barat</b>	<b>100,00</b>	<b>25,55</b>

Lanjutan Tabel/*Continued Table* 3.1.1

Kecamatan <i>Subdistrict</i>	Rasio Jenis Kelamin Penduduk <i>Population Sex Ratio</i>
(1)	(11)
1, Kotawaringin Lama	112
2, Arut Selatan	105
3, Kumai	106
4, Pangkalan Banteng	113
5, Pangkalan Lada	107
6, Arut Utara	132
<b>Kabupaten Kotawaringin Barat</b>	<b>108</b>

Catatan/*Note*: Merupakan hasil Proyeksi Penduduk Interim tahun 2020 - 2023 (Pertengahan tahun/Juni)

Sumber/*Source*: BPS/BPS-Statistics Indonesia

**Tabel**  
**Table** 3.1.2

**Jumlah Penduduk Menurut Kelompok Umur dan Jenis Kelamin di Kabupaten Kotawaringin Barat, 2022**  
*Population by Age Groups and Sex in Kotawaringin Barat Regency, 2022*

Kelompok Umur <i>Age Groups</i>	Jenis Kelamin/Sex		
	Laki-Laki <i>Male</i>	Perempuan <i>Female</i>	Jumlah <i>Total</i>
(1)	(2)	(3)	(4)
0-4	12 936	12 237	25 173
5-9	11 600	10 785	22 385
10-14	11 333	10 661	21 994
15-19	10 722	9 869	20 591
20-24	11 675	11 194	22 869
25-29	11 625	11 222	22 847
30-34	11 336	11 110	22 446
35-39	11 692	11 558	23 250
40-44	11 635	10 748	22 383
45-49	10 537	9 488	20 025
50-54	8 828	7 524	16 352
55-59	6 880	6 084	12 964
60-64	4 943	4 093	9 036
65-69	3 310	2 677	5 987
70-74	2 026	1 557	3 583
75+	1 643	1 407	3 050
<b>Kabupaten Kotawaringin Barat</b>	<b>142 721</b>	<b>132 214</b>	<b>274 935</b>

Catatan/Note: Merupakan hasil Proyeksi Penduduk Interim tahun 2020 - 2023 (Pertengahan tahun/Juni)

Sumber/Source: BPS/BPS-Statistics Indonesia

**Tabel**  
**Table** 3.1.3

**Jumlah Akta Catatan Sipil Yang Dikeluarkan Menurut Jenisnya Dan Bulan Di Kabupaten Kotawaringin Barat, 2022**  
**Number of Civil Registry Deeds Issued by Type and Month in Kotawaringin Barat Regency, 2022**

Kelompok Umur Age Groups	Jenis Akta/Type of Deeds			
	Akta Perkawinan Deed of Marriage	Akta Perceraian Deed of Divorce	Akta Kelahiran Umum Deed of Birth General	Akta Kelahiran Dispensasi Deed of Birth Dispensation
(1)	(2)	(3)	(4)	(4)
Januari	...	...	...	...
Februari	...	...	...	...
Maret	...	...	...	...
April	...	...	...	...
Mei	...	...	...	...
Juni	...	...	...	...
Juli	...	...	...	...
Agustus	...	...	...	...
September	...	...	...	...
Oktober	...	...	...	...
Nopember	...	...	...	...
Desember	...	...	...	...
<b>Jumlah/Total</b>	<b>231</b>	<b>23</b>	<b>8072</b>	<b>...</b>



Lanjutan Tabel/*Continued Table* 3.1.3

Kelompok Umur <i>Age Groups</i>	Jenis Pelayanan Kependudukan/ <i>Type of Population Service</i>	
	Kartu Tanda Penduduk <i>Identity Card</i>	Kartu Keluarga <i>Family Card</i>
	(1)	(2)
Januari	171	1 407
Februari	0	1 517
Maret	1 880	1 613
April	0	1 793
Mei	489	992
Juni	4 070	1 061
Juli	2 895	1 675
Agustus	2 525	1 519
September	1 304	1 383
Oktober	1 230	1 495
Nopember	3 002	1 889
Desember	750	1 361
<b>Jumlah/Total</b>	<b>18 325</b>	<b>17 705</b>

Catatan/*Note*: -

Sumber/*Source*: Dinas Kependudukan dan Catatan Sipil Kabupaten Kotawaringin Barat/ *Population and Civil Registration Office of Kotawaringin Barat Regency*

**Tabel**  
**Table** 3.1.4

**Jumlah Pelayanan Di Dinas Kependudukan Dan  
Pencatatan Sipil Menurut Jenis Pelayanan Di Kabupaten  
Kotawaringin Barat, 2018 - 2022**  
*Number of Services at the Population and Civil Registration  
Office by Type of Service in Kotawaringin Barat Regency,  
2018 - 2022*

Jenis Layanan/Type of Service	2018	2019	2020	2021	2022
(1)	(2)	(3)	(4)	(4)	(5)
Akta Kelahiran/ <i>Birth Certificate</i>	7 512	7 137	6 516	7 756	8 072
Akta Kematian/ <i>Death Certificate</i>	644	731	796	1 735	1 536
Akta Perkawinan/ <i>Marriage Certificate</i>	180	235	181	226	231
Akta Perceraian/ <i>Divorce Certificate</i>	7	13	9	16	23
Akta Pengakuan Anak/ <i>Child Recognition Certificate</i>	1	3	4	1	0
Akta Pengesahan Anak/ <i>Child Legalization</i>	14	12	13	21	4
<b>Jumlah/Total</b>	<b>8 358</b>	<b>8 131</b>	<b>7 519</b>	<b>9 755</b>	<b>9 866</b>

Sumber/Source: Dinas Kependudukan dan Catatan Sipil Kabupaten Kotawaringin Barat/ *Population and Civil Registration Office of Kotawaringin Barat Regency*

**3.2 KETENAGAKERJAAN  
EMPLOYMENT**

**Tabel 3.2.1** Jumlah Penduduk Berumur 15 Tahun Keatas Menurut Jenis Kegiatan Selama Seminggu yang Lalu dan Jenis Kelamin di Kabupaten Kotawaringin Barat, 2022  
*Population Aged 15 Years and Over by Type of Activity During The Previous Week and Sex in Kotawaringin Barat Regency, 2022*

Kegiatan Utama <i>Main Activity</i>	Jenis Kelamin/Sex		
	Laki-Laki <i>Male</i>	Perempuan <i>Female</i>	Laki-Laki+ Perempuan <i>Male+Female</i>
(1)	(2)	(3)	(4)
<b>I. Angkatan Kerja/<i>Economically Active</i></b>	111 905	55 257	167 162
1. Bekerja/ <i>Working</i>	107 898	51 729	159 627
2. Pengangguran Terbuka/ <i>Unemployment</i>	4 007	3 528	7 535
<b>II. Bukan Angkatan Kerja/<i>Not Economically Active</i></b>	17 160	59 254	76 414
1. Sekolah/ <i>Attending School</i>	9 234	8 202	17 436
2. Mengurus Rumah Tangga/ <i>Housekeeping</i>	3 898	50 338	54 236
3. Lainnya/ <i>Others</i>	40 28	714	4 742
<b>Jumlah/<i>Total</i></b>	<b>129 065</b>	<b>114 511</b>	<b>243 576</b>

Sumber/*Source*: BPS, Survei Angkatan Kerja Nasional (Sakernas) Agustus/BPS-Statistics Indonesia, August National Labor Force Survey

**Tabel**  
**Table** 3.2.2

**Penduduk Berumur 15 Tahun ke Atas Menurut Pendidikan Tertinggi yang Ditamatkan dan Jenis Kegiatan Selama Seminggu yang Lalu di Kabupaten Kotawaringin Barat, 2022**

*Population 15 Years of Age and Over by Educational Attainment and Type of Activity During the Previous Week in Kotawaringin Barat Regency, 2022*

Pendidikan Tertinggi yang Ditamatkan <sup>1</sup> <i>Educational Attainment<sup>1</sup></i>	Angkatan Kerja/ <i>Economically Active</i>			Persentase Bekerja terhadap Angkatan Kerja <i>Percentage of Working to Economically Active</i>
	Bekerja <i>Working</i>	Pengangguran <sup>2</sup> <i>Unemployment<sup>2</sup></i>	Jumlah Angkatan Kerja <i>Total of Economically Active</i>	
(1)	(2)	(3)	(4)	(5)
0	62 457	3 439	65 896	94,78
1	24 518	1 101	25 619	95,70
2	55 715	2 212	57 927	96,18
3	16 937	783	17 720	95,58
<b>Jumlah/Total</b>	<b>159 627</b>	<b>7 535</b>	<b>167 162</b>	<b>95,49</b>

Lanjutan Tabel/*Continued Table 3.2.2*

Pendidikan Tertinggi yang Ditamatkan <sup>1</sup> <i>Educational Attainment <sup>1</sup></i>	Bukan Angkatan Kerja <i>Not Economically Active</i>	Jumlah Total	Persentase Angkatan Kerja terhadap Penduduk Usia Kerja <i>Percentage of Economically Active to Working Age Population</i>
(1)	(6)	(7)	(8)
0	34 385	100 281	65,71
1	23 071	48 690	52,62
2	17 203	75 130	77,10
3	1 755	19 475	90,99
<b>Jumlah/Total</b>	<b>76 414</b>	<b>243 576</b>	<b>68,63</b>

Catatan/Note: <sup>1</sup> 0. ≤ Sekolah Dasar (SD)/≤ *Primary School*  
 1. Sekolah Menengah Pertama/*Junior High School*  
 2. Sekolah Menengah Atas/*Senior High School*  
 3. Perguruan Tinggi/*Collage*  
<sup>2</sup> 1. Mencari pekerjaan/*Looking for work*  
 2. Mempersiapkan usaha/*Establishing a new business/firm*  
 3. Merasa tidak mungkin mendapat pekerjaan/*Feeling hopeless in looking for work (discouraged job seekers)*  
 4. Sudah punya pekerjaan tetapi belum mulai bekerja/*Having job already but not starting to work yet*  
 Sumber/Source: BPS, Survei Angkatan Kerja Nasional (Sakernas) Agustus/BPS-Statistics Indonesia, August National Labor Force Survey

**Tabel**  
**Table** 3.2.3

**Penduduk Berumur 15 Tahun Ke Atas yang Bekerja Selama Seminggu yang Lalu Menurut Status Pekerjaan Utama dan Jenis Kelamin di Kabupaten Kotawaringin Barat, 2022**  
**Population 15 Years of Age and Over who Worked During The Previous Week by Main Employment Status and Sex in Kotawaringin Barat Regency, 2022**

<b>Status Pekerjaan Utama</b> <i>Main Employment Status</i>	<b>Laki-Laki</b> <i>Male</i>	<b>Perempuan</b> <i>Female</i>	<b>Jumlah</b> <i>Total</i>
(1)	(2)	(3)	(4)
<b>Berusaha sendiri</b> <i>Own account worker</i>	23 192	15 549	38 741
<b>Berusaha dibantu buruh tidak tetap/ buruh tidak dibayar</b> <i>Employer assisted by temporary worker/ unpaid worker</i>	9 366	2 789	12 155
<b>Berusaha dibantu buruh tetap/buruh dibayar</b> <i>Employer assisted by permanent worker/ paid worker</i>	6 250	486	6 736
<b>Buruh/Karyawan/Pegawai</b> <i>Employee</i>	58 908	20 634	79 542
<b>Pekerja bebas</b> <i>Casual worker</i>	6 832	1 139	7 971
<b>Pekerja keluarga/tak dibayar</b> <i>Family worker/unpaid worker</i>	3 350	11 132	1 482
<b>Jumlah/Total</b>	<b>107 898</b>	<b>51 729</b>	<b>159 627</b>

Catatan/Note: ...

Sumber/Source: BPS, Survei Angkatan Kerja Nasional (Sakernas) Agustus/BPS-Statistics Indonesia, August National Labor Force Survey

**Tabel**  
**Table** 3.2.4

**Penduduk Berumur 15 Tahun Ke Atas yang Bekerja Menurut Status Pekerjaan Utama dan Kategori Lapangan Usaha di Kabupaten Kotawaringin Barat, 2022**  
*Population 15 Years of Age and Over who Work by Main Employment Status and Business Field in Kotawaringin Barat Regency, 2022*

Status Pekerjaan Utama <i>Main Employment Status</i>	Kategori Lapangan Usaha <i>Industrial Origin Category</i>			Jumlah <i>Total</i>
	Pertanian	Industri	Jasa	
(1)	(2)	(3)	(4)	(5)
<b>Berusaha sendiri</b> <i>Own account worker</i>	12 414	2 366	23 961	38 741
<b>Berusaha dibantu buruh tidak tetap/ buruh tidak dibayar</b> <i>Employer assisted by temporary worker/ unpaid worker</i>	4 875	377	6 903	12 155
<b>Berusaha dibantu buruh tetap/buruh dibayar</b> <i>Employer assisted by permanent worker/ paid worker</i>	2 817	1 274	2 645	6 736
<b>Buruh/Karyawan/Pegawai</b> <i>Employee</i>	22 047	14 292	43 203	79 542
<b>Pekerja bebas Pertanian</b> <i>Agricultural Casual worker</i>	3 266	0	0	3 266
<b>Pekerja bebas Non Pertanian</b> <i>Non Agricultural Casual worker</i>	0	3 589	1 116	4 705
<b>Pekerja keluarga/tak dibayar</b> <i>Family worker/unpaid worker</i>	6 077	682	7 723	14 482
<b>Jumlah/Total</b>	<b>51 496</b>	<b>22 580</b>	<b>85 551</b>	<b>159 627</b>

- Catatan/Note :
1. Pertanian: Pertanian, Perkebunan, Kehutanan, Perburuan, dan Perikanan/ *Agriculture: Agriculture, Plantation, Forestry, Hunting and Fisheries*
  2. Industri: Pertambangan dan Penggalian, Industri, Listrik, Gas, dan Air Minum, Konstruksi/ *Industry: Mining and Quarrying, Industry, Electricity, Gas and Drinking Water, Construction*
  3. Jasa: Perdagangan, Rumah Makan dan Jasa Akomodasi, Transportasi, Pergudangan dan Komunikasi, Lembaga Keuangan, Real Estate, Usaha Persewaan dan Jasa Perusahaan, Jasa Kemasyarakatan, Sosial dan Perorangan/ *Services: Trade, Restaurants and Accommodation Services, Transportation, Warehousing and Communications, Financial Institutions, Real Estate, Rental Business and Company Services, Community, Social and Individual Services*
- Sumber/Source: Survei Angkatan Kerja Nasional (Sakernas) BPS Kabupaten Kotawaringin Barat/National Labor Force Survey (Sakernas) BPS-Statistics of Kotawaringin Barat Regency

**Tabel**  
**Table** 3.2.5

**Penduduk Berumur 15 Tahun Ke Atas yang Bekerja Seminggu yang Lalu Menurut Jumlah Jam Kerja pada Pekerjaan Utama dan Kategori Lapangan Usaha di Kabupaten Kotawaringin Barat, 2022**  
*Population 15 Years of Age and Over who Worked During the Previous Week by Number of Working Hours on Main Industry and Business Field in Kotawaringin Barat Regency, 2022*

Jam Kerja Pekerjaan Utama (Jam) <i>Working Hours on Main Industry (Hours)</i>	Kategori Lapangan Usaha <i>Industrial Origin Category</i>			Jumlah <i>Total</i>
	Pertanian	Industri	Jasa	
(1)	(2)	(3)	(4)	(5)
0 <sup>1</sup>	1 013	538	1 759	3 310
1 - 7	1 578	402	1 820	3 800
8 - 14	4 454	570	3 369	8 393
15-24	5 492	640	4 786	10 918
25 -34	7 158	680	6 074	13 912
35+	31801	19 750	67 743	119 294
<b>Jumlah/Total</b>	<b>51 496</b>	<b>22 580</b>	<b>85 551</b>	<b>159 627</b>

Sumber/Source: Survei Angkatan Kerja Nasional (Sakernas) BPS Kabupaten Kotawaringin Barat/National Labor Force Survey (Sakernas) BPS-Statistics of Kotawaringin Barat Regency



**Tabel**  
**Table** 3.2.6

**Penduduk Berumur 15 Tahun Ke Atas yang Bekerja Selama Seminggu yang Lalu Menurut Jumlah Jam Kerja pada Pekerjaan Utama dan Jenis Kelamin di Kabupaten Kotawaringin Barat, 2022**  
*Population 15 Years of Age and Over who Worked During the Previous Week by Number of Working Hours on Main Industry and Sex in Kotawaringin Barat Regency, 2022*

Jam Kerja Pekerjaan Utama (Jam) <i>Working Hours on Main Industry (Hours)</i>	Jenis Kelamin <i>Sex</i>		Jumlah <i>Total</i>
	Laki-Laki <i>Male</i>	Perempuan <i>Female</i>	
(1)	(2)	(3)	(5)
0 <sup>1</sup>	1 647	1 663	3 310
1 - 7	1 968	1 832	3 800
8 - 14	5 357	3 036	8 393
15-24	6 478	4 440	10 918
25 -34	8 412	5 500	13 912
35+	84 036	35 258	119 294
<b>Jumlah/Total</b>	<b>107 898</b>	<b>51 729</b>	<b>159 627</b>

Sumber/Source: Survei Angkatan Kerja Nasional (Sakernas) BPS Kabupaten Kotawaringin Barat/*National Labor Force Survey (Sakernas) BPS-Statistics of Kotawaringin Barat Regency*

**Tabel**  
**Table** 3.2.7**Penduduk Berumur 15 Tahun Ke Atas yang Bekerja Selama Seminggu yang Lalu Menurut Jumlah Jam Kerja Seluruhnya dan Jenis Kelamin di Kabupaten Kotawaringin Barat, 2022*****Population 15 Years of Age and Over who Worked During the Previous Week by Total Working Hours and Sex in Kotawaringin Barat Regency, 2022***

Jam Kerja Pekerjaan Utama (Jam) <i>Working Hours on Main Industry (Hours)</i>	Jenis Kelamin <i>Sex</i>		Jumlah <i>Total</i>
	Laki-Laki <i>Male</i>	Perempuan <i>Female</i>	
(1)	(2)	(3)	(5)
0*	1 647	1 663	3 310
1-7	1 850	1 725	3 575
8-14	5 141	2 775	7 916
15-24	4 851	4 417	9 268
25-34	7 464	4 148	11 612
35+	86 945	37 001	123 946
<b>Jumlah/Total</b>	<b>107 898</b>	<b>51 729</b>	<b>159 627</b>

Sumber/Source: Survei Angkatan Kerja Nasional (Sakernas) BPS Kabupaten Kotawaringin Barat/*National Labor Force Survey (Sakernas) BPS-Statistics of Kotawaringin Barat Regency*

**Tabel**  
**Table** 3.2.8

**Jumlah Lowongan Kerja yang Terdaftar pada Dinas Tenaga Kerja dan Transmigrasi Kabupaten Kotawaringin Barat menurut Tingkat Pendidikan yang Ditamatkan, 2022**  
*Number of Job Vacancies Registered at the Manpower and Transmigration Office of Kotawaringin Barat Regency by Level of Education Graduated, 2022*

Pendidikan Tertinggi yang Ditamatkan <sup>1</sup> <i>Educational Attainment <sup>1</sup></i>	Terdaftar/Registered		
	Laki-Laki <i>Male</i>	Perempuan <i>Female</i>	Jumlah <i>Total</i>
(1)	(2)	(3)	(4)
Belum Pernah Sekolah/ Tidak Tamat SD/Tamat SD	28	22	50
SLTP	36	27	63
SLTA/Diploma/ Sarjana	561	585	1 146
<b>Jumlah/Total</b>	<b>625</b>	<b>634</b>	<b>1 259</b>

Lanjutan Tabel/Continued Table 3.2.8

Pendidikan Tertinggi yang Ditamatkan <sup>1</sup> <i>Educational Attainment <sup>1</sup></i>	Ditempatkan/Be Placed		
	Laki-Laki <i>Male</i>	Perempuan <i>Female</i>	Jumlah <i>Total</i>
(1)	(2)	(3)	(4)
Belum Pernah Sekolah/ Tidak Tamat SD/Tamat SD	24	18	42
SLTP	35	26	61
SLTA/Diploma/ Sarjana	340	317	657
<b>Jumlah/Total</b>	<b>399</b>	<b>361</b>	<b>760</b>

Sumber/Source: Dinas Tenaga Kerja dan Transmigrasi Kabupaten Kotawaringin Barat/ *Manpower and Transmigration Office of Kotawaringin Barat Regency*

**Tabel**  
**Table** 3.2.9

**Pasar Kerja yang Tercatat Pada Kantor Dinas Tenaga Kerja dan Transmigrasi menurut Bulan di Kabupaten Kotawaringin Barat, 2022**  
**Job Markets Registered at the Office of Manpower and Transmigration by Month in Kotawaringin Barat Regency, 2022**

Bulan Month	Pendaftaran Register	Permintaan Demand	Pengiriman Deliver	Penempatan Placement	Penghapusan Deletion
(1)	(2)	(3)	(4)	(5)	(6)
Januari/January	140	160	160	0	75
Februari/February	87	101	101	0	89
Maret/March	86	89	89	0	57
April/April	35	35	35	250	63
Mei/May	48	48	48	36	215
Juni/June	101	91	91	52	82
Juli/July	91	59	59	40	98
Agustus/August	100	65	65	95	44
September/September	88	51	51	44	14
Oktober/October	45	33	33	30	38
November/November	57	34	34	44	17
Desember/December	381	125	125	170	37
<b>Jumlah/Total</b>	<b>1 259</b>	<b>891</b>	<b>891</b>	<b>760</b>	<b>829</b>

Sumber/Source: Dinas Tenaga Kerja dan Transmigrasi Kabupaten Kotawaringin Barat/ Manpower and Transmigration Office of Kotawaringin Barat Regency

**Tabel 3.2.10** Jumlah Pencari Kerja menurut Tingkat Pendidikan dan Penempatan di Kabupaten Kotawaringin Barat, 2022  
**Number of Job Seekers by Education and Placement in Kotawaringin Barat Regency, 2022**

Bulan Month	Belum Ditempatkan Tahun Lalu Unplaced Last Year	Terdaftar Tahun Ini Registered This Year	Ditempatkan Tahun Ini Placed This Year	Dihapuskan Tahun Lalu Wiped Out	Belum Ditempatkan Tahun Ini Unplaced This Year
(1)	(2)	(3)	(4)	(5)	(6)
Sampai dengan SD Up to Primary School	-	50	42	15	-
SMP/Sederajat General Vocational Junior High School	-	63	61	69	-
SMA/Sederajat General/Vocational Senior High School	-	910	503	579	-
Diploma I, II/Akta I, II Diploma I, II/Akta I, II	-	-	-	-	-
Diploma III/Akta III/ Sarjana Muda Diploma III/Akta III/ Bachelor	-	21	18	40	-
Tingkat Sarjana/Doktor/ Ph.D University Graduates	-	215	136	126	-
<b>Jumlah/Total</b>	-	<b>1 259</b>	<b>760</b>	<b>829</b>	-

Sumber/Source: Dinas Tenaga Kerja dan Transmigrasi Kabupaten Kotawaringin Barat/ Manpower and Transmigration Office of Kotawaringin Barat Regency

# BAB 4

## SOSIAL DAN KESEJAHTERAAN RAKYAT

### *Social and Welfare*



<https://komarkab.bps.go.id>





**PENJELASAN TEKNIS**

1. **Tidak/belum pernah sekolah** adalah mereka yang tidak pernah atau belum pernah terdaftar dan tidak pernah atau belum pernah aktif mengikuti pendidikan di suatu jenjang pendidikan formal.
2. **Masih bersekolah** adalah mereka yang terdaftar dan aktif mengikuti pendidikan di suatu jenjang pendidikan formal (Paket A, B, atau C) baik pendidikan dasar, menengah maupun pendidikan tinggi, bagi mahasiswa yang sedang cuti di anggap masih sekolah.
3. **Tidak bersekolah lagi** adalah mereka yang pernah terdaftar dan aktif mengikuti pendidikan di suatu jenjang pendidikan formal, tetapi pada saat pencacahan tidak lagi terdaftar dan tidak aktif mengikuti pendidikan.
4. **Tamat sekolah** adalah menyelesaikan pelajaran yang ditandai dengan lulus ujian akhir pada kelas atau tingkat terakhir suatu jenjang pendidikan di sekolah negeri maupun swasta dengan mendapatkan tanda tamat belajar/ijazah. Seseorang yang belum mengikuti pelajaran pada kelas tertinggi tetapi telah mengikuti ujian akhir dan lulus dianggap tamat sekolah.
5. **Dapat membaca dan menulis**

**TECHNICAL NOTES**

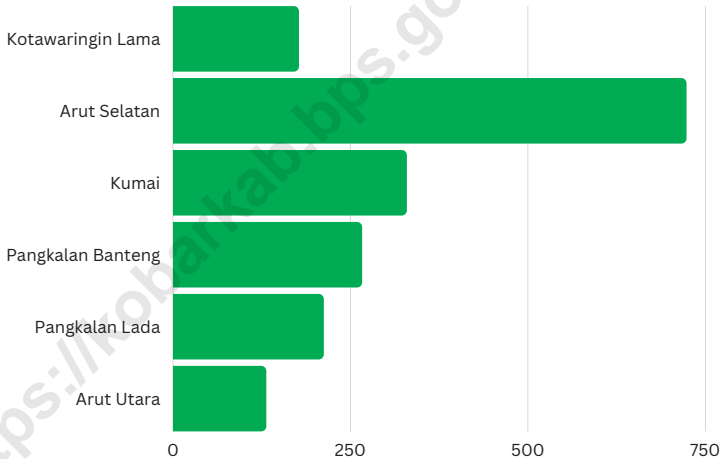
1. **Not/never attending school** is someone who has never attended or never registered in a formal education, such as primary, secondary and tertiary education.
2. **Attending school** is someone who is currently attending primary, secondary or tertiary education, including package A, package B or package C. College student who postpones his/her study is considered as attending school.
3. **Not attending school anymore** is someone who had enrolled and participated in a formal education in the past including package A, package B or package C, but currently does not attend school.
4. **Completed particular level of education** is someone who has completed particular level of education in private or public school and accepting graduation certificate. Someone who has never attended the highest grade but passed the final exam is considered as completed particular level of education.

artinya dapat membaca dan menulis kata-kata/kalimat sederhana dengan suatu aksara tertentu.

6. **Sekolah** adalah lembaga pendidikan formal yang dimulai dari pendidikan dasar, menengah dan tinggi. Pendidikan yang dicatat adalah pendidikan formal berdasar kurikulum Kementerian Pendidikan dan Kebudayaan, termasuk pendidikan yang diselenggarakan oleh pondok pesantren dengan memakai kurikulum Kementerian Pendidikan dan Kebudayaan, seperti Madrasah Ibtidaiyah (MI), Madrasah Tsanawiyah (MTs) dan Madrasah Aliyah (MA).
7. **Madrasah Ibtidaiyah** adalah lembaga pendidikan berciri khas Islam pada jenjang Sekolah Dasar (SD). **Madrasah Tsanawiyah** adalah lembaga pendidikan berciri khas Islam pada jenjang Sekolah Menengah Pertama (SMP). **Madrasah Aliyah** adalah lembaga pendidikan berciri khas Islam pada jenjang Sekolah Menengah Atas (SMA).
5. **Able to read and write** is the ability to read and write a simple sentence in any letter of alphabets.
6. **School** is a formal education institution starting from primary, secondary and tertiary education. The education data recorded in the survey covering data on formal education based on the curriculum set up by Ministry of Education and Culture including education carried out by muslim boarding school (pondok pesantren) implementing the Ministry of Education and Culture curriculum, such as Madrasah Ibtidaiyah (Islamic primary school), Madrasah Tsanawiyah (Islamic junior high school) and Madrasah Aliyah (Islamic senior high school).
7. **Madrasah Ibtidaiyah** is Islamic school at primary education. **Madrasah Tsanawiyah** is Islamic school at lower secondary education and **Madrasah Aliyah** is Islamic school at higher secondary education.

**Gambar** 4.1  
**Figures**

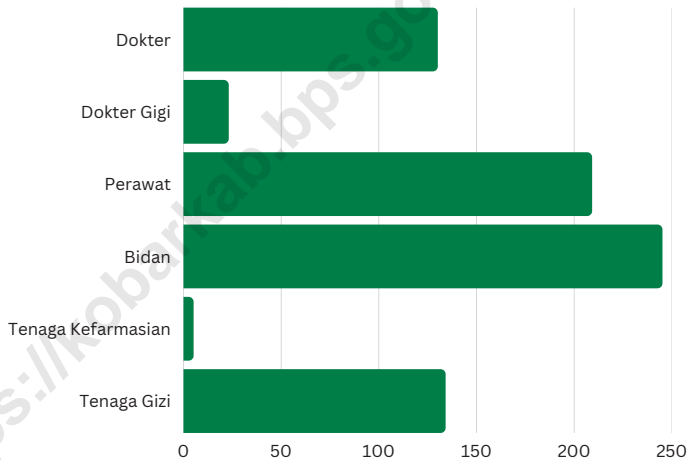
**Jumlah Guru Sekolah Dasar (SD) di Bawah Kementerian Pendidikan dan Kebudayaan Menurut Kecamatan di Kabupaten Kotawaringin Barat, 2022/2023**  
***Number of Teachers in Primary Schools Under The Ministry of Education and Culture by Subdistrict in Kotawaringin Barat Regency, 2022/2023***



Sumber/Source : Kementerian Pendidikan dan Kebudayaan, Sistem Data Pokok Pendidikan, data semester ganjil/  
Ministry of Educations and Culture, Basic Education Data System, odd semester report data

**Gambar** 4.2  
**Figures**

**Jumlah Tenaga Kesehatan di Kabupaten Kotawaringin Barat, 2022**  
**Number of Health Human Resources in Kotawaringin Barat Regency, 2022**



Sumber/Source : Dinas Kesehatan Kabupaten Kotawaringin Barat/ Health Service of Kotawaringin Barat Regency

#### 4.1 PENDIDIKAN EDUCATION

**Tabel 4.1.1** Jumlah Sekolah, Guru, dan Murid Taman Kanak-Kanak (TK) di Bawah Kementerian Pendidikan dan Kebudayaan Menurut Kecamatan di Kabupaten Kotawaringin Barat, 2022/2023 dan 2022/2023  
*Number of Schools, Teachers, and Pupils in Kindergarten Under The Ministry of Education and Culture by Subdistrict in Kotawaringin Barat Regency, 2022/2023 and 2022/2023*

Kecamatan Subdistrict	Sekolah/Schools					
	Negeri/Public		Swasta/Private		Jumlah/Total	
	2021/2022	2022/2023	2021/2022	2022/2023	2021/2022	2022/2023
(1)	(2)	(3)	(4)	(5)	(6)	(7)
1. Kotawaringin Lama	1	1	9	9	10	10
2. Arut Selatan	1	1	54	55	55	56
3. Kumai	1	1	24	26	25	27
4. Pangkalan Banteng	1	1	22	24	23	25
5. Pangkalan Lada	1	1	14	14	15	15
6. Arut Utara	-	1	9	10	9	10
<b>Kabupaten Kotawaringin Barat</b>	<b>5</b>	<b>6</b>	<b>132</b>	<b>138</b>	<b>137</b>	<b>144</b>

Lanjutan Tabel/Continued Table 4.1.1

Kecamatan Subdistrict	Guru <sup>1</sup> /Teachers <sup>1</sup>					
	Negeri/Public		Swasta/Private		Jumlah/Total	
	2021/2022	2022/2023	2021/2022	2022/2023	2021/2022	2022/2023
(1)	(8)	(9)	(10)	(11)	(12)	(13)
1. Kotawaringin Lama	4	4	33	34	37	38
2. Arut Selatan	10	11	258	254	268	265
3. Kumai	6	7	96	101	102	108
4. Pangkalan Banteng	3	3	95	101	98	104
5. Pangkalan Lada	4	4	67	70	71	74
6. Arut Utara	-	3	31	28	31	31
<b>Kabupaten Kotawaringin Barat</b>	<b>27</b>	<b>32</b>	<b>580</b>	<b>588</b>	<b>607</b>	<b>620</b>

Lanjutan Tabel/*Continued Table 4.1.1*

Kecamatan Subdistrict	Murid/Pupils					
	Negeri/Public		Swasta/Private		Jumlah/Total	
	2021/2022	2022/2023	2021/2022	2022/2023	2021/2022	2022/2023
(1)	(14)	(15)	(16)	(17)	(18)	(19)
1. Kotawaringin Lama	52	61	555	634	607	695
2. Arut Selatan	123	149	2 720	3 108	2 843	3 257
3. Kumai	76	77	1 021	1 209	1 097	1 286
4. Pangkalan Banteng	20	32	1 068	1 173	1 088	1 205
5. Pangkalan Lada	75	66	1 095	1 098	1 170	1 164
6. Arut Utara	-	53	392	373	392	426
<b>Kabupaten Kotawaringin Barat</b>	<b>346</b>	<b>438</b>	<b>6 851</b>	<b>7 595</b>	<b>7 197</b>	<b>8 033</b>

Catatan/Note: <sup>1</sup> Jumlah guru termasuk kepala sekolah dan guru/*The total of teachers including headmaster and teacher*  
 Sumber/Source: Kementerian Pendidikan, Kebudayaan, Riset, dan Teknologi, Sistem Data Pokok Pendidikan, data semester ganjil laporan sampai dengan 30 November 2022/*Ministry of Education, Culture, Research, and Technology, Basic Education Data System, odd semester report data up to 30 November 2022*

**Tabel**  
**Table** 4.1.2

**Jumlah Sekolah, Guru, dan Murid Raudatul Athfal (RA) di Bawah Kementerian Agama Menurut Kecamatan di Kabupaten Kotawaringin Barat, 2021/2022 dan 2022/2023**  
**Number of Schools, Teachers, and Pupils in Raudatul Athfal (RA) Under The Ministry of Religious Affairs by Subdistrict in Kotawaringin Barat Regency, 2021/2022 and 2022/2023**

Kecamatan Subdistrict	Sekolah/Schools		Guru/Teachers		Murid/Pupils	
	2021/2022	2022/2023	2021/2022	2022/2023	2021/2022	2022/2023
(1)	(2)	(3)	(4)	(5)	(6)	(7)
1. Kotawaringin Lama	2	2	11	11	87	93
2. Arut Selatan	4	4	16	17	267	304
3. Kumai	3	3	16	18	202	216
4. Pangkalan Banteng	4	4	20	22	311	343
5. Pangkalan Lada	-	-	-	-	-	-
6. Arut Utara	-	-	-	-	-	-
<b>Kabupaten Kotawaringin Barat</b>	<b>13</b>	<b>13</b>	<b>63</b>	<b>68</b>	<b>867</b>	<b>956</b>

Catatan/Note: Seluruh Raudatul Athfal (RA) berstatus swasta/All Raudatul Athfal (RA) are private

Sumber/Source: Kementerian Agama, EMIS, data semester ganjil laporan sampai dengan 31 Desember ((tahun))/Ministry of Religious Affairs, EMIS, odd semester report data up to 31 Desember ((tahun)) 2022/2023



**Tabel** 4.1.3  
**Table**

**Jumlah Sekolah, Guru, dan Murid Sekolah Dasar (SD) di Bawah Kementerian Pendidikan dan Kebudayaan Menurut Kecamatan di Kabupaten Kotawaringin Barat, 2021/2022 dan 2022/2023**  
*Number of Schools, Teachers, and Pupils in Primary Schools Under The Ministry of Education and Culture by Subdistrict in Kotawaringin Barat Regency, 2021/2022 and 2022/2023*

Kecamatan Subdistrict	Sekolah/Schools					
	Negeri/Public		Swasta/Private		Jumlah/Total	
	2021/2022	2022/2023	2021/2022	2022/2023	2021/2022	2022/2023
(1)	(2)	(3)	(4)	(5)	(6)	(7)
1. Kotawaringin Lama	23	23	1	1	24	24
2. Arut Selatan	60	60	12	12	72	72
3. Kumai	31	31	5	5	36	36
4. Pangkalan Banteng	20	20	6	6	26	26
5. Pangkalan Lada	20	20	1	1	21	21
6. Arut Utara	12	12	5	5	17	17
<b>Kabupaten Kotawaringin Barat</b>	<b>166</b>	<b>166</b>	<b>30</b>	<b>30</b>	<b>196</b>	<b>196</b>

Lanjutan Tabel/Continued Table 4.1.3

Kecamatan Subdistrict	Guru <sup>1</sup> /Teachers <sup>1</sup>					
	Negeri/Public		Swasta/Private		Jumlah/Total	
	2021/2022	2022/2023	2021/2022	2022/2023	2021/2022	2022/2023
(1)	(8)	(9)	(10)	(11)	(12)	(13)
1. Kotawaringin Lama	166	158	20	19	186	177
2. Arut Selatan	576	571	139	152	715	723
3. Kumai	292	291	35	38	327	329
4. Pangkalan Banteng	188	193	72	73	260	266
5. Pangkalan Lada	190	195	15	17	205	212
6. Arut Utara	79	82	49	49	128	131
<b>Kabupaten Kotawaringin Barat</b>	<b>1 491</b>	<b>1 490</b>	<b>330</b>	<b>348</b>	<b>1 821</b>	<b>1 838</b>

Lanjutan Tabel/*Continued Table* 4.1.3

Kecamatan <i>Subdistrict</i>	Murid/ <i>Pupils</i>					
	Negeri/ <i>Public</i>		Swasta/ <i>Private</i>		Jumlah/ <i>Total</i>	
	2021/2022	2022/2023	2021/2022	2022/2023	2021/2022	2022/2023
(1)	(14)	(15)	(16)	(17)	(18)	(19)
1. Kotawaringin Lama	2 495	2 544	286	283	2 781	2 827
2. Arut Selatan	9 823	9 731	2 579	2 589	12 402	12 320
3. Kumai	4 922	4 893	734	732	5 656	5 625
4. Pangkalan Banteng	2 741	2 727	1 549	1 458	4 290	4 185
5. Pangkalan Lada	3 644	3 674	327	344	3 971	4 018
6. Arut Utara	713	702	953	907	1 666	1 609
<b>Kabupaten Kotawaringin Barat</b>	<b>24 338</b>	<b>24 271</b>	<b>6 428</b>	<b>6 313</b>	<b>30 766</b>	<b>30 584</b>

Catatan/*Note*: <sup>1</sup> Jumlah guru termasuk kepala sekolah dan guru/*The total of teachers including headmaster and teacher*  
 Sumber/*Source*: Kementerian Pendidikan dan Kebudayaan, Sistem Data Pokok Pendidikan, data semester ganjil/*Ministry of Educations and Culture, Basic Education Data System, odd semester report data*

**Tabel**  
**Table** 4.1.4

**Jumlah Sekolah, Guru, dan Murid Madrasah Ibtidaiyah (MI) di Bawah Kementerian Agama Menurut Kecamatan di Kabupaten Kotawaringin Barat, 2021/2022 dan 2022/2023**

**Number of Schools, Teachers, and Pupils in Madrasah Ibtidaiyah (MI) Under The Ministry of Religious Affairs by Subdistrict in Kotawaringin Barat Regency, 2021/2022 and 2022/2023**

Kecamatan Subdistrict	Sekolah/Schools					
	Negeri/Public		Swasta/Private		Jumlah/Total	
	2021/2022	2022/2023	2021/2022	2022/2023	2021/2022	2022/2023
(1)	(2)	(3)	(4)	(5)	(6)	(7)
1. Kotawaringin Lama	-	-	-	-	-	-
2. Arut Selatan	2	2	6	6	8	8
3. Kumai	2	2	4	4	6	6
4. Pangkalan Banteng	-	-	3	3	3	3
5. Pangkalan Lada	-	-	-	-	-	-
6. Arut Utara	-	-	-	-	-	-
<b>Kabupaten Kotawaringin Barat</b>	<b>4</b>	<b>4</b>	<b>13</b>	<b>13</b>	<b>17</b>	<b>17</b>

Lanjutan Tabel/*Continued Table* 4.1.4

Kecamatan Subdistrict	Guru/Teachers					
	Negeri/Public		Swasta/Private		Jumlah/Total	
	2021/2022	2022/2023	2021/2022	2022/2023	2021/2022	2022/2023
(1)	(8)	(9)	(10)	(11)	(12)	(13)
1. Kotawaringin Lama	-	-	-	-	-	-
2. Arut Selatan	38	40	57	61	95	101
3. Kumai	39	38	43	47	82	85
4. Pangkalan Banteng	-	-	26	35	26	35
5. Pangkalan Lada	-	-	-	-	-	-
6. Arut Utara	-	-	-	-	-	-
<b>Kabupaten Kotawaringin Barat</b>	<b>77</b>	<b>78</b>	<b>126</b>	<b>143</b>	<b>203</b>	<b>221</b>

Lanjutan Tabel/*Continued Table 4.1.4*

Kecamatan Subdistrict	Murid/Pupils					
	Negeri/Public		Swasta/Private		Jumlah/Total	
	2021/2022	2022/2023	2021/2022	2022/2023	2021/2022	2022/2023
(1)	(14)	(15)	(16)	(17)	(18)	(19)
1. Kotawaringin Lama	-	-	-	-	-	-
2. Arut Selatan	753	713	895	954	1 648	1 667
3. Kumai	611	614	579	564	1 190	1 178
4. Pangkalan Banteng	-	-	657	721	657	721
5. Pangkalan Lada	-	-	-	-	-	-
6. Arut Utara	-	-	-	-	-	-
<b>Kabupaten Kotawaringin Barat</b>	<b>1 364</b>	<b>1 327</b>	<b>2 131</b>	<b>2 239</b>	<b>3 495</b>	<b>3 566</b>

Catatan/Note: ....

Sumber/Source: Kementerian Agama, EMIS, Data Semester Ganjil/Ministry of Religious Affairs, EMIS, Odd semester report data

**Tabel**  
**Table** 4.1.5

**Jumlah Sekolah, Guru, dan Murid Sekolah Menengah Pertama (SMP) di Bawah Kementerian Pendidikan dan Kebudayaan Menurut Kecamatan di Kabupaten Kotawaringin Barat, 2022/2023 dan 2022/2023**  
***Number of Schools, Teachers, and Pupils in Lower Secondary Schools Under The Ministry of Education and Culture by Subdistrict in Kotawaringin Barat Regency, 2022/2023 and 2022/2023***

Kecamatan Subdistrict	Sekolah/Schools					
	Negeri/Public		Swasta/Private		Jumlah/Total	
	2021/2022	2022/2023	2021/2022	2022/2023	2021/2022	2022/2023
(1)	(2)	(3)	(4)	(5)	(6)	(7)
1. Kotawaringin Lama	6	6	2	2	8	8
2. Arut Selatan	13	13	9	12	22	25
3. Kumai	11	11	1	1	12	12
4. Pangkalan Banteng	6	6	4	5	10	11
5. Pangkalan Lada	5	5	1	1	6	6
6. Arut Utara	4	4	1	1	5	5
<b>Kabupaten Kotawaringin Barat</b>	<b>45</b>	<b>45</b>	<b>18</b>	<b>22</b>	<b>63</b>	<b>67</b>

Lanjutan Tabel/*Continued Table 4.1.5*

Kecamatan Subdistrict	Guru <sup>1</sup> /Teachers <sup>1</sup>					
	Negeri/Public		Swasta/Private		Jumlah/Total	
	2021/2022	2022/2023	2021/2022	2022/2023	2021/2022	2022/2023
(1)	(8)	(9)	(10)	(11)	(12)	(13)
1. Kotawaringin Lama	53	52	21	23	74	75
2. Arut Selatan	252	246	120	146	372	392
3. Kumai	128	125	6	5	134	130
4. Pangkalan Banteng	75	70	33	42	108	112
5. Pangkalan Lada	66	62	12	11	78	73
6. Arut Utara	24	27	9	8	33	35
<b>Kabupaten Kotawaringin Barat</b>	<b>598</b>	<b>582</b>	<b>201</b>	<b>235</b>	<b>799</b>	<b>817</b>



Lanjutan Tabel/*Continued Table* 4.1.5

Kecamatan Subdistrict	Murid/Pupils					
	Negeri/Public		Swasta/Private		Jumlah/Total	
	2021/2022	2022/2023	2021/2022	2022/2023	2021/2022	2022/2023
(1)	(14)	(15)	(16)	(17)	(18)	(19)
1. Kotawaringin Lama	615	639	217	210	832	849
2. Arut Selatan	3 774	3 863	1 948	2 146	5 722	6 009
3. Kumai	1 680	1 537	15	13	1 695	1 550
4. Pangkalan Banteng	967	994	522	580	1 489	1 574
5. Pangkalan Lada	971	899	155	104	1 126	1 003
6. Arut Utara	278	289	149	166	427	455
<b>Kabupaten Kotawaringin Barat</b>	<b>8 285</b>	<b>8 221</b>	<b>3 006</b>	<b>3 219</b>	<b>11 291</b>	<b>11 440</b>

Catatan/Note: <sup>1</sup> Jumlah guru termasuk kepala sekolah dan guru/*The total of teachers including headmaster and teacher*  
 Sumber/Source: Kementerian Pendidikan dan Kebudayaan, Sistem Data Pokok Pendidikan, data semester ganjil/*Ministry of Educations and Culture, Basic Education Data System, odd semester report data*

**Tabel**  
**Table** 4.1.6

**Jumlah Sekolah, Guru, dan Murid Madrasah Tsanawiyah (MTs) di Bawah Kementerian Agama Menurut Kecamatan di Kabupaten Kotawaringin Barat, 2021/2022 dan 2022/2023**

**Number of Schools, Teachers, and Pupils in Madrasah Tsanawiyah (MTs) Under The Ministry of Religious Affairs by Subdistrict in Kotawaringin Barat Regency, 2021/2022 and 2022/2023**

Kecamatan Subdistrict	Sekolah/Schools					
	Negeri/Public		Swasta/Private		Jumlah/Total	
	2021/2022	2022/2023	2021/2022	2022/2023	2021/2022	2022/2023
(1)	(2)	(3)	(4)	(5)	(6)	(7)
1. Kotawaringin Lama	-	-	2	2	2	2
2. Arut Selatan	1	1	3	3	4	4
3. Kumai	1	1	4	5	5	6
4. Pangkalan Banteng	-	-	2	2	2	2
5. Pangkalan Lada	-	-	2	2	2	2
6. Arut Utara	-	-	-	-	-	-
<b>Kabupaten Kotawaringin Barat</b>	<b>2</b>	<b>2</b>	<b>13</b>	<b>14</b>	<b>15</b>	<b>16</b>

Lanjutan Tabel/*Continued Table* 4.1.6

Kecamatan Subdistrict	Guru/Teachers					
	Negeri/Public		Swasta/Private		Jumlah/Total	
	2021/2022	2022/2023	2021/2022	2022/2023	2021/2022	2022/2023
(1)	(8)	(9)	(10)	(11)	(12)	(13)
1. Kotawaringin Lama	-	-	17	19	17	19
2. Arut Selatan	45	45	36	37	81	82
3. Kumai	37	36	39	53	76	89
4. Pangkalan Banteng	-	-	16	19	16	19
5. Pangkalan Lada	-	-	18	22	18	22
6. Arut Utara	-	-	-	-	-	-
<b>Kabupaten Kotawaringin Barat</b>	<b>82</b>	<b>81</b>	<b>126</b>	<b>150</b>	<b>208</b>	<b>231</b>

Lanjutan Tabel/*Continued Table 4.1.6*

Kecamatan Subdistrict	Murid/Pupils					
	Negeri/Public		Swasta/Private		Jumlah/Total	
	2021/2022	2022/2023	2021/2022	2022/2023	2021/2022	2022/2023
(1)	(14)	(15)	(16)	(17)	(18)	(19)
1. Kotawaringin Lama	-	-	104	102	104	102
2. Arut Selatan	655	652	436	484	1 091	1 136
3. Kumai	513	554	474	607	987	1 161
4. Pangkalan Banteng	-	-	268	320	268	320
5. Pangkalan Lada	-	-	306	326	306	326
6. Arut Utara	-	-	-	-	-	-
<b>Kabupaten Kotawaringin Barat</b>	<b>1 168</b>	<b>1 206</b>	<b>1 588</b>	<b>1 839</b>	<b>2 756</b>	<b>3 045</b>

Catatan/Note: ....

Sumber/Source: Kementerian Agama, EMIS, Data Semester Ganjil/Ministry of Religious Affairs, EMIS, Odd semester report data

**Tabel**  
**Table 4.1.7**

**Jumlah Sekolah, Guru, dan Murid Sekolah Menengah Atas (SMA) di Bawah Kementerian Pendidikan dan Kebudayaan Menurut Kecamatan di Kabupaten Kotawaringin Barat, 2022/2023 dan 2022/2023**  
***Number of Schools, Teachers, and Pupils in Upper Secondary Schools Under The Ministry of Education and Culture by Subdistrict in Kotawaringin Barat Regency, 2022/2023 and 2022/2023***

Kecamatan Subdistrict	Sekolah/Schools					
	Negeri/Public		Swasta/Private		Jumlah/Total	
	2021/2022	2022/2023	2021/2022	2022/2023	2021/2022	2022/2023
(1)	(2)	(3)	(4)	(5)	(6)	(7)
1. Kotawaringin Lama	1	1	-	-	1	1
2. Arut Selatan	3	3	2	1	5	4
3. Kumai	2	2	-	-	2	2
4. Pangkalan Banteng	1	1	1	1	2	2
5. Pangkalan Lada	1	1	-	-	1	1
6. Arut Utara	1	1	-	-	1	1
<b>Kabupaten Kotawaringin Barat</b>	<b>9</b>	<b>9</b>	<b>3</b>	<b>2</b>	<b>12</b>	<b>11</b>

Lanjutan Tabel/*Continued Table 4.1.7*

Kecamatan Subdistrict	Guru <sup>1</sup> /Teachers <sup>1</sup>					
	Negeri/Public		Swasta/Private		Jumlah/Total	
	2021/2022	2022/2023	2021/2022	2022/2023	2021/2022	2022/2023
(1)	(8)	(9)	(10)	(11)	(12)	(13)
1. Kotawaringin Lama	25	27	-	-	25	27
2. Arut Selatan	120	134	16	8	136	142
3. Kumai	77	77	-	-	77	77
4. Pangkalan Banteng	25	27	6	4	31	31
5. Pangkalan Lada	32	30	-	-	32	30
6. Arut Utara	15	16	-	-	15	16
<b>Kabupaten Kotawaringin Barat</b>	<b>294</b>	<b>311</b>	<b>22</b>	<b>12</b>	<b>316</b>	<b>323</b>

Lanjutan Tabel/*Continued Table* 4.1.7

Kecamatan Subdistrict	Murid/Pupils					
	Negeri/Public		Swasta/Private		Jumlah/Total	
	2021/2022	2022/2023	2021/2022	2022/2023	2021/2022	2022/2023
(1)	(14)	(15)	(16)	(17)	(18)	(19)
1. Kotawaringin Lama	282	271	-	-	282	271
2. Arut Selatan	2 244	2 348	99	87	2 343	2 435
3. Kumai	1 353	1 392	-	-	1 353	1 392
4. Pangkalan Banteng	542	546	46	31	588	577
5. Pangkalan Lada	644	631	-	-	644	631
6. Arut Utara	164	145	-	-	164	145
<b>Kabupaten Kotawaringin Barat</b>	<b>5 229</b>	<b>5 333</b>	<b>145</b>	<b>118</b>	<b>5 374</b>	<b>5 451</b>

Catatan/Note: <sup>1</sup> Jumlah guru termasuk kepala sekolah dan guru/*The total of teachers including headmaster and teacher*  
 Sumber/Source: Kementerian Pendidikan dan Kebudayaan, Sistem Data Pokok Pendidikan, data semester ganjil/*Ministry of Educations and Culture, Basic Education Data System, odd semester report data*

**Tabel**  
**Table 4.1.8**

**Jumlah Sekolah, Guru, dan Murid Sekolah Menengah Kejuruan (SMK) di Bawah Kementerian Pendidikan dan Kebudayaan Menurut Kecamatan di Kabupaten Kotawaringin Barat, 2022/2023 dan 2022/2023**  
**Number of Schools, Teachers, and Pupils in Vocational High Schools Under The Ministry of Education and Culture by Subdistrict in Kotawaringin Barat Regency, 2022/2023 and 2022/2023**

Kecamatan Subdistrict	Sekolah/Schools					
	Negeri/Public		Swasta/Private		Jumlah/Total	
	2021/2022	2022/2023	2021/2022	2022/2023	2021/2022	2022/2023
(1)	(2)	(3)	(4)	(5)	(6)	(7)
1. Kotawaringin Lama	1	1	-	-	1	1
2. Arut Selatan	4	4	7	7	11	11
3. Kumai	3	3	-	-	3	3
4. Pangkalan Banteng	1	1	-	-	1	1
5. Pangkalan Lada	1	1	-	-	1	1
6. Arut Utara	-	-	-	-	-	-
<b>Kabupaten Kotawaringin Barat</b>	<b>10</b>	<b>10</b>	<b>7</b>	<b>7</b>	<b>17</b>	<b>17</b>



Lanjutan Tabel/*Continued Table* 4.1.8

Kecamatan Subdistrict	Guru <sup>1</sup> /Teachers <sup>1</sup>					
	Negeri/Public		Swasta/Private		Jumlah/Total	
	2021/2022	2022/2023	2021/2022	2022/2023	2021/2022	2022/2023
(1)	(8)	(9)	(10)	(11)	(12)	(13)
1. Kotawaringin Lama	19	20	-	-	19	20
2. Arut Selatan	150	153	108	117	258	270
3. Kumai	53	51	-	-	53	51
4. Pangkalan Banteng	34	37	-	-	34	37
5. Pangkalan Lada	23	22	-	-	23	22
6. Arut Utara	-	-	-	-	-	-
<b>Kabupaten Kotawaringin Barat</b>	<b>279</b>	<b>283</b>	<b>108</b>	<b>117</b>	<b>387</b>	<b>400</b>

Lanjutan Tabel/*Continued Table 4.1.8*

Kecamatan Subdistrict	Murid/Pupils					
	Negeri/Public		Swasta/Private		Jumlah/Total	
	2021/2022	2022/2023	2021/2022	2022/2023	2021/2022	2022/2023
(1)	(14)	(15)	(16)	(17)	(18)	(19)
1. Kotawaringin Lama	244	259	-	-	244	259
2. Arut Selatan	2 073	1 881	1 661	1 665	3 734	3 546
3. Kumai	518	441	-	-	518	441
4. Pangkalan Banteng	679	726	-	-	679	726
5. Pangkalan Lada	236	226	-	-	236	226
6. Arut Utara	-	-	-	-	-	-
<b>Kabupaten Kotawaringin Barat</b>	<b>3 750</b>	<b>3 533</b>	<b>1 661</b>	<b>1 665</b>	<b>5 411</b>	<b>5 198</b>

Catatan/Note: <sup>1</sup> Guru yang mengajar di 2 sekolah atau lebih dihitung di masing-masing sekolah. Jumlah guru termasuk kepala sekolah dan guru/*The teacher who taught in two schools or more counted in every school. The total of teachers including headmaster and teacher*

Sumber/Source: Kementerian Pendidikan dan Kebudayaan, Sistem Data Pokok Pendidikan, data semester ganjil/*Ministry of Educations and Culture, Basic Education Data System, odd semester report data*

**Tabel**  
**Table** 4.1.9**Jumlah Sekolah, Guru, dan Murid Madrasah Aliyah (MA)  
di Bawah Kementerian Agama Menurut Kecamatan  
di Kabupaten Kotawaringin Barat, 2021/2022 dan  
2022/2023****Number of Schools, Teachers, and Pupils in Madrasah Aliyah  
(MA) Under the Ministry of Religious Affairs by Subdistrict in  
Kotawaringin Barat Regency, 2021/2022 and 2022/2023**

Kecamatan Subdistrict	Sekolah/Schools					
	Negeri/Public		Swasta/Private		Jumlah/Total	
	2021/2022	2022/2023	2021/2022	2022/2023	2021/2022	2022/2023
(1)	(2)	(3)	(4)	(5)	(6)	(7)
1. Kotawaringin Lama	-	-	1	2	1	2
2. Arut Selatan	1	1	2	3	3	4
3. Kumai	-	-	1	2	1	2
4. Pangkalan Banteng	-	-	1	2	1	2
5. Pangkalan Lada	-	-	1	2	1	2
6. Arut Utara	-	-	-	-	-	-
<b>Kabupaten Kotawaringin Barat</b>	<b>1</b>	<b>1</b>	<b>6</b>	<b>11</b>	<b>7</b>	<b>12</b>

Lanjutan Tabel/Continued Table 4.1.9

Kecamatan Subdistrict	Guru/Teachers					
	Negeri/Public		Swasta/Private		Jumlah/Total	
	2021/2022	2022/2023	2021/2022	2022/2023	2021/2022	2022/2023
(1)	(8)	(9)	(10)	(11)	(12)	(13)
1. Kotawaringin Lama	-	-	9	20	9	20
2. Arut Selatan	42	42	19	31	61	73
3. Kumai	-	-	10	14	10	14
4. Pangkalan Banteng	-	-	7	16	7	16
5. Pangkalan Lada	-	-	7	23	7	23
6. Arut Utara	-	-	-	-	-	-
<b>Kabupaten Kotawaringin Barat</b>	<b>42</b>	<b>42</b>	<b>52</b>	<b>104</b>	<b>94</b>	<b>146</b>

Lanjutan Tabel/*Continued Table* 4.1.9

Kecamatan Subdistrict	Murid/Pupils					
	Negeri/Public		Swasta/Private		Jumlah/Total	
	2021/2022	2022/2023	2021/2022	2022/2023	2021/2022	2022/2023
(1)	(14)	(15)	(16)	(17)	(18)	(19)
1. Kotawaringin Lama	-	-	26	36	26	36
2. Arut Selatan	493	493	122	161	615	654
3. Kumai	-	-	90	112	90	112
4. Pangkalan Banteng	-	-	27	63	27	63
5. Pangkalan Lada	-	-	58	193	58	193
6. Arut Utara	-	-	-	-	-	-
<b>Kabupaten Kotawaringin Barat</b>	<b>493</b>	<b>493</b>	<b>323</b>	<b>565</b>	<b>816</b>	<b>1 058</b>

Sumber/Source: Kementerian Agama, EMIS, Data Semester Ganjil/Ministry of Religious Affairs, EMIS, Odd semester report data

**Tabel 4.1.10** Jumlah Desa<sup>1</sup>/Kelurahan yang Memiliki Fasilitas Sekolah Menurut Kecamatan dan Tingkat Pendidikan di Kabupaten Kotawaringin Barat, 2020–2022  
**Number of Villages<sup>1</sup>/Kelurahan Having Educational Facilities by Subdistrict and Educational Level in Kotawaringin Barat Regency, 2020–2022**

Kecamatan Subdistrict	SD Primary School		
	2019	2020	2021
(1)	(2)	(3)	(4)
1. Kotawaringin Lama	17	17	17
2. Arut Selatan	20	20	20
3. Kumai	18	18	18
4. Pangkalan Banteng	17	17	17
5. Pangkalan Lada	11	11	10
6. Arut Utara	11	11	11
<b>Kabupaten Kotawaringin Barat</b>	<b>94</b>	<b>94</b>	<b>93</b>

Lanjutan Tabel/*Continued Table* 4.1.10

Kecamatan Subdistrict	SMP Junior High School		
	2019	2020	2021
(1)	(5)	(6)	(7)
1. Kotawaringin Lama	7	7	7
2. Arut Selatan	13	13	13
3. Kumai	14	14	14
4. Pangkalan Banteng	9	10	10
5. Pangkalan Lada	7	7	7
6. Arut Utara	5	5	5
<b>Kabupaten Kotawaringin Barat</b>	<b>55</b>	<b>56</b>	<b>56</b>

Lanjutan Tabel/*Continued Table* 4.1.10

Kecamatan Subdistrict	SMA Senior High School		
	2019	2020	2021
(1)	(8)	(9)	(10)
1. Kotawaringin Lama	2	2	2
2. Arut Selatan	4	4	4
3. Kumai	3	3	3
4. Pangkalan Banteng	3	3	3
5. Pangkalan Lada	2	2	2
6. Arut Utara	1	1	1
<b>Kabupaten Kotawaringin Barat</b>	<b>15</b>	<b>15</b>	<b>15</b>



Lanjutan Tabel/*Continued Table* 4.1.10

Kecamatan <i>Subdistrict</i>	SMK <i>Vocational School</i>		
	2019	2020	2021
(1)	(11)	(12)	(13)
1. Kotawaringin Lama	1	1	1
2. Arut Selatan	7	7	7
3. Kumai	3	3	3
4. Pangkalan Banteng	1	1	1
5. Pangkalan Lada	1	1	1
6. Arut Utara	–	–	–
<b>Kabupaten Kotawaringin Barat</b>	<b>13</b>	<b>13</b>	<b>13</b>

Lanjutan Tabel/*Continued Table* 4.1.10

Kecamatan Subdistrict	Perguruan Tinggi University		
	2019	2020	2021
(1)	(14)	(15)	(16)
1. Kotawaringin Lama	–	–	–
2. Arut Selatan	1	1	1
3. Kumai	–	–	–
4. Pangkalan Banteng	–	–	–
5. Pangkalan Lada	–	–	–
6. Arut Utara	–	–	–
<b>Kabupaten Kotawaringin Barat</b>	<b>1</b>	<b>1</b>	<b>1</b>

Catatan/Note: <sup>1</sup> Desa pada tabel ini termasuk Unit Permukiman Transmigrasi (UPT) yang masih dibina oleh kementerian terkait dan nagari di Provinsi Sumatera Barat/Villages in this table include Transmigration Settlement Unit which is still fostered by the relevant ministries and the nagari in the Province of Sumatera Barat

Sumber/Source: BPS, Pendataan Potensi Desa (Podes)/ BPS-Statistics Indonesia, Village Potential Data Collection

**Tabel**  
**Table** 4.1.11

**Angka Partisipasi Murni (APM) dan Angka Partisipasi Kasar (APK) Menurut Jenjang Pendidikan di Kabupaten Kotawaringin Barat, 2021 dan 2022**  
**Net Enrollment Rate and Gross Enrollment Ratio by Educational Level in Kotawaringin Barat Regency, 2021 and 2022**

Jenjang Pendidikan <i>Educational Level</i>	Angka Partisipasi Murni (APM) <i>Net Enrollment Rate</i>		Angka Partisipasi Kasar (APK) <i>Gross Enrollment Ratio</i>	
	2021	2022	2021	2022
(1)	(2)	(3)	(4)	(5)
SD/MI/Sederajat <i>Primary School</i>	99,41	98,20	104,70	103,22
SMP/MTs/ Sederajat <i>Lower Secondary School</i>	78,89	79,59	83,92	87,07
SMA/SMK/MA/Sederajat <i>Upper Secondary School</i>	61,29	60,34	79,83	81,51

Catatan/Note: ...

Sumber/Source: BPS, Survei Sosial Ekonomi Nasional (Susenas)/BPS-Statistics Indonesia, National Socioeconomic Survey

**Tabel** 4.1.12 **Persentase Penduduk Berumur 15 Tahun ke Atas yang Melek Huruf Menurut Kelompok Umur di Kabupaten Kotawaringin Barat, 2021 dan 2022**  
**Percentage of Literate People Aged 15 Years and Over by Age Group in Kotawaringin Barat Regency, 2021 and 2022**

<b>Kelompok Umur</b> <i>Age Group</i>	<b>2021</b>	<b>2022</b>
(1)	(2)	(3)
15–19	100,00	99,20
20–24	100,00	100,00
25–29	100,00	100,00
30–34	100,00	100,00
35–39	100,00	100,00
40–44	100,00	100,00
45–49	100,00	100,00
50+	95,75	94,49
<b>Jumlah/Total</b>	<b>99,47</b>	<b>98,59</b>
<b>15–24</b>	<b>100,00</b>	<b>99,61</b>
<b>15–44</b>	<b>100,00</b>	<b>99,87</b>
<b>15+</b>	<b>98,98</b>	<b>98,59</b>
<b>45+</b>	<b>97,03</b>	<b>96,11</b>

Catatan/Note: ...

Sumber/Source: BPS, Survei Sosial Ekonomi Nasional (Susenas)/BPS-Statistics Indonesia, National Socioeconomic Survey

## 4.2 KESEHATAN HEALTH

**Tabel 4.2.1** Jumlah Desa<sup>1</sup>/Kelurahan Yang Memiliki Sarana Kesehatan Menurut Kecamatan di Kabupaten Kotawaringin Barat, 2019–2022  
*Number of Villages<sup>1</sup>/Kelurahan Having Health Facilities by Subdistrict in Kotawaringin Barat Regency, 2019–2022*

Kecamatan Subdistrict	Rumah Sakit Hospital		
	2019	2020	2021
(1)	(2)	(3)	(4)
1. Kotawaringin Lama	–	–	–
2. Arut Selatan	1	1	1
3. Kumai	–	–	–
4. Pangkalan Banteng	–	–	–
5. Pangkalan Lada	–	–	–
6. Arut Utara	–	–	–
<b>Kabupaten Kotawaringin Barat</b>	<b>1</b>	<b>1</b>	<b>1</b>

Lanjutan Tabel/*Continued Table 4.2.1*

Kecamatan <i>Subdistrict</i>	Rumah Sakit Bersalin <i>Maternity Hospital</i>		
	2019	2020	2021
(1)	(5)	(6)	(7)
1. Kotawaringin Lama	–	–	–
2. Arut Selatan	–	–	–
3. Kumai	–	–	–
4. Pangkalan Banteng	–	–	–
5. Pangkalan Lada	–	–	–
6. Arut Utara	–	–	–
<b>Kabupaten Kotawaringin Barat</b>	–	–	–

Lanjutan Tabel/*Continued Table 4.2.1*

Kecamatan <i>Subdistrict</i>	Poliklinik <i>Polyclinic</i>		
	2019	2020	2021
(1)	(8)	(9)	(10)
1. Kotawaringin Lama	1	1	1
2. Arut Selatan	7	9	8
3. Kumai	4	7	2
4. Pangkalan Banteng	2	2	3
5. Pangkalan Lada	–	–	1
6. Arut Utara	1	1	2
<b>Kabupaten Kotawaringin Barat</b>	<b>15</b>	<b>20</b>	<b>17</b>

Lanjutan Tabel/*Continued Table 4.2.1*

Kecamatan <i>Subdistrict</i>	Puskesmas <i>Public Health Center</i>		
	2019	2020	2021
(1)	(11)	(12)	(13)
1. Kotawaringin Lama	3	3	3
2. Arut Selatan	6	6	6
3. Kumai	3	3	3
4. Pangkalan Banteng	2	2	3
5. Pangkalan Lada	2	2	2
6. Arut Utara	2	2	2
<b>Kabupaten Kotawaringin Barat</b>	<b>18</b>	<b>18</b>	<b>19</b>



Lanjutan Tabel/*Continued Table 4.2.1*

Kecamatan <i>Subdistrict</i>	Puskesmas Pembantu <i>Subsidiary of Public Health Center</i>		
	2019	2020	2021
(1)	(14)	(15)	(16)
1. Kotawaringin Lama	11	11	11
2. Arut Selatan	16	16	17
3. Kumai	13	13	13
4. Pangkalan Banteng	15	16	15
5. Pangkalan Lada	9	9	9
6. Arut Utara	8	8	8
<b>Kabupaten Kotawaringin Barat</b>	<b>72</b>	<b>73</b>	<b>73</b>

Lanjutan Tabel/Continued Table 4.2.1

Kecamatan Subdistrict	Apotek Pharmacy		
	2019	2020	2021
(1)	(17)	(18)	(19)
1. Kotawaringin Lama	2	3	3
2. Arut Selatan	6	7	7
3. Kumai	4	5	5
4. Pangkalan Banteng	1	1	1
5. Pangkalan Lada	2	2	4
6. Arut Utara	–	–	–
<b>Kabupaten Kotawaringin Barat</b>	<b>15</b>	<b>18</b>	<b>20</b>

Catatan/Note: <sup>1</sup> Desa pada tabel ini termasuk Unit Permukiman Transmigrasi (UPT) yang masih dibina oleh kementerian terkait dan nagari di Provinsi Sumatera Barat/Villages in this table include Transmigration Settlement Unit which is still fostered by the relevant ministries and the nagari in the Province of Sumatera Barat

Sumber/Source: BPS, Pendataan Potensi Desa (Podes)/BPS-Statistics Indonesia, Village Potential Data Collecting

**Tabel**  
**Table** 4.2.2

**Jumlah Tenaga Kesehatan Menurut Kecamatan di  
Kabupaten Kotawaringin Barat, 2022**  
*Number of Health Human Resources by Subdistrict in  
Kotawaringin Barat Regency, 2022*

Kecamatan Subdistrict	Dokter <sup>1</sup> Doctor <sup>1</sup>	Dokter Gigi <sup>2</sup> Dentist <sup>2</sup>	Perawat Nurse	Bidan Midwife	Tenaga kefarmasian Pharmacist
(1)	(2)	(3)	(4)	(5)	(6)
1. Kotawaringin Lama	7	4	29	40	0
2. Arut Selatan	99	12	49	64	5
3. Kumai	6	2	49	50	0
4. Pangkalan Banteng	10	3	42	41	0
5. Pangkalan Lada	4	1	21	24	0
6. Arut Utara	4	1	19	26	0
<b>Kabupaten Kotawaringin Barat</b>	<b>130</b>	<b>23</b>	<b>309</b>	<b>245</b>	<b>5</b>

Lanjutan Tabel/Continued Table 4.2.2

Kecamatan Subdistrict	Tenaga Kesehatan Masyarakat Public Health worker	Tenaga Kesehatan Lingkungan Enviromental Health Worker	Tenaga Gizi Nutritionist	Ahli Teknologi Laboratorium Medik Medical Laboratory Technician
(1)	(7)	(8)	(9)	(10)
1. Kotawaringin Lama	...	...	5	17
2. Arut Selatan	...	...	12	48
3. Kumai	...	...	4	25
4. Pangkalan Banteng	...	...	4	17
5. Pangkalan Lada	...	...	4	14
6. Arut Utara	...	...	3	13
<b>Kabupaten Kotawaringin Barat</b>	<b>...</b>	<b>...</b>	<b>33</b>	<b>134</b>

Catatan/Note: <sup>1</sup> Dokter dalam tabel ini termasuk dokter spesialis (selain spesialis gigi) dan dokter umum/Doctor in this table include medical specialist (exclude dentist specialist) and general practitioner

<sup>2</sup> Dokter gigi dalam tabel ini termasuk dokter spesialis gigi dan dokter gigi/Doctor in this table include dentist dan dentist specialist

Sumber/Source: ...

**Tabel**  
**Table** 4.2.3

**Jumlah Rumah Sakit Umum, Rumah Sakit Khusus, Puskesmas, Klinik Pratama, dan Posyandu Menurut Kecamatan di Kabupaten Kotawaringin Barat, 2020 dan 2022**  
***Number of General Hospital, Specialized Hospital, Public Health Center, Primary Clinic, and Integrated Health Post by Subdistrict in Kotawaringin Barat Regency, 2019 and 2020***

Kecamatan Subdistrict	Rumah Sakit Umum General Hospital		Rumah Sakit Khusus Specialized Hospital	
	2021	2022	2019	2020
(1)	(2)	(3)	(4)	(5)
1. Kotawaringin Lama	0	0	0	0
2. Arut Selatan	3	3	0	0
3. Kumai	0	0	0	0
4. Pangkalan Banteng	0	0	0	0
5. Pangkalan Lada	0	0	0	0
6. Arut Utara	0	0	0	0
<b>Kabupaten Kotawaringin Barat</b>	<b>3</b>	<b>3</b>		

Lanjutan Tabel/Continued Table 4.2.3

Kecamatan Subdistrict	Puskesmas <sup>1</sup> Public Health Center		Puskesmas Pembantu	
	2021	2022	2021	2022
(1)	(6)	(7)	(8)	(9)
1. Kotawaringin Lama	3	3	12	12
2. Arut Selatan	6	6	17	17
3. Kumai	3	3	19	19
4. Pangkalan Banteng	2	2	17	17
5. Pangkalan Lada	2	2	5	5
6. Arut Utara	2	2	9	9
<b>Kabupaten Kotawaringin Barat</b>	<b>18</b>	<b>18</b>	<b>79</b>	<b>79</b>

Lanjutan Tabel/*Continued Table* 4.2.3

Kecamatan Subdistrict	Klinik Pratama Primary Clinic		Posyandu Intregrated Health Post	
	2021	2022	2021	2022
(1)	(10)	(11)	(12)	(13)
1. Kotawaringin Lama	1	1	26	20
2. Arut Selatan	12	17	77	77
3. Kumai	3	4	37	30
4. Pangkalan Banteng	5	5	18	20
5. Pangkalan Lada	2	1	37	26
6. Arut Utara	2	2	14	14
<b>Kabupaten Kotawaringin Barat</b>	<b>25</b>	<b>30</b>	<b>209</b>	<b>187</b>

Catatan/Note: <sup>1</sup> Puskesmas yang teregistrasi/*Registered Public Health Center*

Sumber/Source: Dinas Kesehatan Kabupaten Kotawaringin Barat/*Health Service of Kotawaringin Barat Regency*

**Tabel**  
**Table** 4.2.4

**Jumlah Balita yang Pernah Mendapatkan Imunisasi menurut Jenis Imunisasi dan Kecamatan di Kabupaten Kotawaringin Barat, 2022**  
**Number of Toddlers Who Have Received Immunizations by Type of Immunization and Subdistrict in Kotawaringin Barat Regency, 2022**

Kecamatan Subdistrict	Jenis Imunisasi Type of Immunizations				
	BCG	DPT			Campak
		1	2	3	
(1)	(2)	(3)	(4)	(5)	(6)
1. Kotawaringin Lama	412	412	405	413	414
2. Arut Selatan	1 761	1 761	1 782	1 793	1 793
3. Kumai	1 055	1 055	1 055	1 055	1 055
4. Pangkalan Banteng	738	738	738	738	738
5. Pangkalan Lada	588	588	588	588	588
6. Arut Utara	170	170	170	170	170
<b>Kabupaten Kotawaringin Barat</b>	<b>4 724</b>	<b>4 724</b>	<b>4 738</b>	<b>4 757</b>	<b>4 758</b>



Lanjutan Tabel/*Continued Table* 4.2.4

Kecamatan <i>Subdistrict</i>	Jenis Imunisasi <i>Type of Immunizations</i>						
	Polio				Hepatitis B		
	1	2	3	4	1	2	3
(1)	(7)	(8)	(9)	(10)	(11)	(12)	(13)
1. Kotawaringin Lama	412	412	405	413	412	405	413
2. Arut Selatan	1 761	1 761	1 782	1 793	1 761	1 782	1 793
3. Kumai	1 055	1 055	1 055	1 055	1 055	1 055	1 055
4. Pangkalan Banteng	738	738	738	738	738	738	738
5. Pangkalan Lada	588	588	588	588	588	588	588
6. Arut Utara	170	170	170	170	170	170	170
<b>Kabupaten Kotawaringin Barat</b>	<b>4 724</b>	<b>4 724</b>	<b>4 738</b>	<b>4 757</b>	<b>4 724</b>	<b>4 738</b>	<b>4 757</b>

Sumber/*Source*: Dinas Kesehatan Kabupaten Kotawaringin Barat/ *Health Service of Kotawaringin Barat Regency*

**Tabel 4.2.5** Jumlah Bayi Lahir, Bayi Berat Badan Lahir Rendah (BBLR), BBLR Dirujuk, dan Bergizi Buruk menurut Kecamatan di Kabupaten Kotawaringin Barat, 2022  
**Number of Newborn, Babies with Low Birth Weight (LBW), LBW Referred, and Malnourished by Subdistrict in Kotawaringin Barat Regency, 2022**

Kecamatan Subdistrict	Bayi Lahir Newborn	BBLR		Gizi Buruk Malnutrition
		Jumlah	Dirujuk	
(1)	(2)	(3)	(4)	(5)
1. Kotawaringin Lama	346	4	3	0
2. Arut Selatan	1 978	9	9	21
3. Kumai	996	16	15	11
4. Pangkalan Banteng	487	7	4	0
5. Pangkalan Lada	453	11	11	17
6. Arut Utara	114	1	1	11
<b>Kabupaten Kotawaringin Barat</b>	<b>4 374</b>	<b>48</b>	<b>43</b>	<b>60</b>

Sumber/Source: Dinas Kesehatan Kabupaten Kotawaringin Barat/ Health Service of Kotawaringin Barat Regency

**Tabel**  
**Table** 4.2.6

**Jumlah Ibu Hamil, Melakukan Kunjungan K1, Melakukan Kunjungan K4, KEK, dan Mendapat Tablet Zat Besi (Fe) menurut Kecamatan di Kabupaten Kotawaringin Barat, 2022**

*Number of Pregnant Women, Visiting K1, Visiting K4, KEK, and Receiving Iron (Fe) Tablets by by Subdistrict in Kotawaringin Barat Regency, 2022*

Kecamatan Subdistrict	Ibu Hamil Expectant	Kunjungan K1	Kunjungan K4	Kurang Energi Kronis (KEK)	Mendapatkan Zat Besi (Fe)
(1)	(2)	(3)	(4)	(5)	(6)
1. Kotawaringin Lama	336	369	375	16	374
2. Arut Selatan	2 065	2 359	1 999	120	2 001
3. Kumai	976	1 013	947	52	947
4. Pangkalan Banteng	638	563	482	36	482
5. Pangkalan Lada	585	578	490	44	490
6. Arut Utara	150	129	212	12	211
<b>Kabupaten Kotawaringin Barat</b>	<b>4 750</b>	<b>5 011</b>	<b>4 505</b>	<b>280</b>	<b>4 505</b>

Sumber/Source: Dinas Kesehatan Kabupaten Kotawaringin Barat/ Health Service of Kotawaringin Barat Regency

**Tabel**  
**Table** 4.2.7

**Jumlah Penyuluhan Tentang Kesehatan Reproduksi (Kespro) dan HIV/AIDS menurut Kecamatan di Kabupaten Kotawaringin Barat, 2022**  
**Number of Counseling on Reproductive Health (Kespro) and HIV/AIDS by by Subdistrict in Kotawaringin Barat Regency, 2022**

Kecamatan Subdistrict	Jumlah Penyuluhan Kespro	Penyuluhan HIV/AIDS	Jumlah
(1)	(2)	(3)	(4)
1. Kotawaringin Lama	12	12	24
2. Arut Selatan	20	20	40
3. Kumai	8	8	16
4. Pangkalan Banteng	8	8	16
5. Pangkalan Lada	12	12	24
6. Arut Utara	8	8	16
<b>Kabupaten Kotawaringin Barat</b>	<b>68</b>	<b>68</b>	<b>136</b>

Sumber/Source: Dinas Kesehatan Kabupaten Kotawaringin Barat/ Health Service of Kotawaringin Barat Regency

**Tabel**  
**Table** 4.2.8

**Jumlah Kasus 10 Penyakit Terbanyak di Kabupaten  
Kotawaringin Barat, 2022**  
*Number of Cases of the 10 Most Diseases int in Kotawaringin  
Barat Regency, 2022*

Jenis Penyakit <i>Type of Disease</i>	Jumlah Penyuluhan/Kespro	Penyuluhan HIV/AIDS
(1)	(2)	(3)
Hipertensi	15 025	17,78
Ispa	10 581	12,52
Gastritis	6 956	8,23
DM Type-2	9 496	11,24
Influenza	4 224	5,00
Polimialgia	3 090	3,66
Reumatik	2 160	2,56
Penyakit Pulpa dan Jaringan Peripikal	1 931	2,29
Dermatitis kontak alergi	1 862	2,20
Gastroenteritis (cholera dan Giardiasis)	1 501	1,78

Sumber/Source: Dinas Kesehatan Kabupaten Kotawaringin Barat/ Health Service of Kotawaringin Barat Regency

### 4.3 AGAMA DAN SOSIAL LAINNYA RELIGION AND OTHER SOCIAL AFFAIRS

**Tabel 4.3.1** Jumlah Penduduk Menurut Kecamatan dan Agama yang Dianut di Kabupaten Kotawaringin Barat, 2022  
*Population by Subdistrict and Religion in Kotawaringin Barat Regency, 2022*

Kecamatan Subdistrict	Islam	Protestan Protestant	Katolik Catholic	Hindu	Budha Buddha	Lainnya Others
(1)	(2)	(3)	(4)	(5)	(6)	(7)
1. Kotawaringin Lama	16 405	1 077	419	1 574	4	2
2. Arut Selatan	110 726	6 786	1 413	347	553	36
3. Kumai	53 825	405	116	24	138	0
4. Pangkalan Banteng	32 460	1 299	3 330	73	29	1
5. Pangkalan Lada	35 230	907	230	16	21	0
6. Arut Utara	4 736	2 379	458	1 177	0	1
<b>Kabupaten Kotawaringin Barat</b>	<b>253 382</b>	<b>12 853</b>	<b>5 966</b>	<b>3 211</b>	<b>745</b>	<b>40</b>

Sumber/Source: Dlnas Kependudukan dan Catatan Sipil Kabupaten Kotawaringin Barat/ *Population and Civil Registration Office of Kotawaringin Barat Regency*

**Tabel**  
**Table** 4.3.2**Jumlah Tempat Peribadatan Menurut Kecamatan di  
Kabupaten Kotawaringin Barat, 2021**  
*Number of Places of Worship by Subdistrict in Kotawaringin  
Barat Regency, 2021*

Kecamatan Subdistrict	Masjid Mosque	Mushola Pray Room	Gereja Protestan Protestant Church	Gereja Katholik Catholic Church	Pura Temple	Vihara
(1)	(2)	(3)	(4)	(5)	(6)	(7)
1. Kotawaringin Lama	20	60	13	6	4	0
2. Arut Selatan	107	144	22	3	1	2
3. Kumai	42	127	13	0	0	0
4. Pangkalan Banteng	28	148	13	7	0	0
5. Pangkalan Lada	31	114	10	3	0	0
6. Arut Utara	8	14	15	4	5	1
<b>Kabupaten Kotawaringin Barat</b>	<b>236</b>	<b>607</b>	<b>86</b>	<b>23</b>	<b>10</b>	<b>3</b>

Sumber/Source: BPS, Pendataan Potensi Desa (Podes)/BPS-Statistics Indonesia, Village Potential Data Collecting

**Tabel 4.3.3** Jumlah Desa<sup>1</sup>/Kelurahan yang Mengalami Bencana Alam<sup>2</sup> Menurut Kecamatan di Kabupaten Kotawaringin Barat, 2019–2021  
**Number of Villages<sup>1</sup>/Kelurahan that Had Natural Disaster<sup>2</sup> by Subdistrict in Kotawaringin Barat Regency, 2019–2021**

Kecamatan Subdistrict	Banjir/Flood		
	2019	2020	2021
(1)	(2)	(3)	(4)
1. Kotawaringin Lama	2	2	6
2. Arut Selatan	1	3	12
3. Kumai	3	1	2
4. Pangkalan Banteng	2	1	-
5. Pangkalan Lada	3	2	4
6. Arut Utara	5	6	10
<b>Kabupaten Kotawaringin Barat</b>	<b>16</b>	<b>15</b>	<b>34</b>



Lanjutan Tabel/*Continued Table* 4.3.3

Kecamatan <i>Subdistrict</i>	Gempa Bumi/ <i>Earthquake</i>		
	2019	2020	2021
(1)	(5)	(6)	(7)
1. Kotawaringin Lama	-	-	-
2. Arut Selatan	-	-	-
3. Kumai	-	-	-
4. Pangkalan Banteng	-	-	-
5. Pangkalan Lada	-	-	-
6. Arut Utara	-	-	-
<b>Kabupaten Kotawaringin Barat</b>	-	-	-

Lanjutan Tabel/*Continued Table* 4.3.3

Kecamatan <i>Subdistrict</i>	Tanah Longsor/ <i>Landslide</i>		
	2019	2020	2021
(1)	(8)	(9)	(10)
1. Kotawaringin Lama	-	-	-
2. Arut Selatan	-	-	-
3. Kumai	-	-	-
4. Pangkalan Banteng	-	-	-
5. Pangkalan Lada	-	-	-
6. Arut Utara	-	-	-
<b>Kabupaten Kotawaringin Barat</b>	-	-	-

Catatan/*Note*: <sup>1</sup> Desa pada tabel ini termasuk Unit Permukiman Transmigrasi (UPT) yang masih dibina oleh kementerian terkait dan nagari di Provinsi Sumatera Barat/*Villages in this table are included in Transmigration Settlement Unit which is still fostered by the relevant ministries and the nagari in the Province of Sumatera Barat*

Sumber/*Source*: <sup>2</sup> Kejadian dalam setahun sebelum tahun pencacahan/*Occured during the last one year before the enumeration years*  
BPS, Pendataan Potensi Desa (Podes)/*BPS-Statistics Indonesia, Village Potential Data Collecting*

**Tabel**  
**Table** 4.3.4**Banyaknya Bencana Alam menurut Jenisnya di Kabupaten Kotawaringin Barat, 2018-2022**  
**Number of Natural Disasters by Type in Kotawaringin Barat Regency, 2018-2022**

<b>Tahun</b> <b>Year</b>	<b>2018</b>	<b>2019</b>	<b>2020</b>	<b>2021</b>	<b>2022</b>
(1)	(2)	(3)	(4)	(5)	(6)
Perahu Tenggelam/ <i>Sinking Boat</i>	0	5	3	1	1
Kebakaran Pemukiman/ <i>Residential Fire</i>	2	23	9	18	15
Banjir / <i>Flood</i>	1	27	74	31	18
Tanah Longsor/ <i>Landslide</i>	2	2	1	2	0
Cuaca Ekstrim (Angin Kencang/Pohon Tumbang)/ Extreme Weather (Strong Wind/ Falled Tree)	1	12	36	21	17
Kebakaran Hutan dan Lahan/ Forest and Land Fires	1	192	47	43	24
Disambar Petir/ Lightning Strike	1	0	0	0	0
Gelombang Ekstrim dan Abrasi/ Extreme and Abrasion Wave	1	0	3	3	1

Catatan/Note: ...

Sumber/Source: Badan Penanggulangan Bencana Daerah Kabupaten Kotawaringin Barat/ Agency for Disaster Management of Kotawaringin Barat Regency

**Tabel**  
**Table 4.3.5**

**Banyaknya Korban Bencana Alam menurut Bantuan yang Diberikan dan Desa/Kelurahan di Kabupaten Kotawaringin Barat, 2022**  
**Number of Victims of Natural Disasters and Number of Victims Assisted by District in Kotawaringin Barat Regency, 2022**

Kecamatan Subdistrict	Jumlah korban			Yang Dibantu
	Meninggal	Menderita	Jumlah	
(1)	(2)	(3)	(4)	
1. Kotawaringin Lama	Nihil	4 220	4 220	4 220
2. Arut Selatan	Nihil	21 392	21 392	21 392
3. Kumai	Nihil	157	157	157
4. Pangkalan Banteng	Nihil	445	445	445
5. Pangkalan Lada	Nihil	15	15	15
6. Arut Utara	Nihil	3 326	3 326	3 326
<b>Kabupaten Kotawaringin Barat</b>	<b>Nihil</b>	<b>29 555</b>	<b>29 555</b>	<b>29 555</b>

Catatan/Note: ...

Sumber/Source: Badan Penanggulangan Bencana Daerah Kabupaten Kotawaringin Barat/ Agency for Disaster Management of Kotawaringin Barat Regency

#### 4.4 KEMISKINAN POVERTY

**Tabel 4.4.1** **Garis Kemiskinan, Jumlah, dan Persentase Penduduk Miskin di Kabupaten Kotawaringin Barat, 2015–2022**  
*Poverty Line, Number, and Percentage of Poor People in Kotawaringin Barat Regency, 2015–2022*

Tahun Year	Garis Kemiskinan (rupiah/kapita/bulan) Poverty Line (rupiah/capita/month)	Jumlah Penduduk Miskin (ribu) Number of Poor People (thousand)	Persentase Penduduk Miskin Percentage of Poor People
(1)	(2)	(3)	(4)
2015	293 436	14,0	5,07
2016	319 064	14,1	4,96
2017	338 230	13,3	4,52
2018	344 337	12,9	4,27
2019	360 942	12,8	4,11
2020	<b>397 883</b>	<b>11,5</b>	<b>3,59</b>
2021	<b>418 388</b>	<b>12,3</b>	<b>3,95</b>
2022	<b>476 297</b>	<b>12,4</b>	<b>3,93</b>

Catatan/Note: ...

Sumber/Source: BPS, Survei Sosial Ekonomi Nasional Maret/BPS-Statistics Indonesia, March National Socioeconomic Survey

**Tabel 4.4.2** Indeks Kedalaman Kemiskinan dan Indeks Keparahan Kemiskinan di Kabupaten Kotawaringin Barat, 2015–2022  
**Poverty Gap Index and Poverty Severity Index in Kotawaringin Barat Regency, 2015–2022**

Tahun Year	Indeks Kedalaman Kemiskinan Poverty Gap Index	Indeks Keparahan Kemiskinan Poverty Severity Index
(1)	(2)	(3)
2014	0,38	0,06
2015	0,55	0,11
2016	0,77	0,16
2017	0,57	0,11
2018	0,55	0,12
2019	0,55	0,13
2020	0,40	0,08
2021	0,48	0,09
2022	0,47	0,09

Catatan/Note: ...

Sumber/Source: BPS, Survei Sosial Ekonomi Nasional Maret/BPS-Statistics Indonesia, March National Socioeconomic Survey

**Tabel**  
**Table** 4.4.3

**Indeks Pembangunan Manusia di Kabupaten  
Kotawaringin Barat, 2013–2022**  
*Human Development Index in Kotawaringin Barat Regency,  
2013–2022*

Tahun Year	Indeks Pembangunan Manusia Human Development Index	Peringkat se-Kalimantan Tengah Rank in Kalimantan Tengah
(1)	(2)	(3)
2013	69,51	2
2014	70,14	2
2015	70,60	2
2016	71,13	2
2017	72,11	2
2018	72,46	2
2019	72,85	2
2020	72,05	2
2021	73,07	2
<b>2022</b>	<b>71,63</b>	<b>2</b>

Sumber/Source: BPS, Survei Sosial Ekonomi Nasional Maret/BPS-Statistics Indonesia, March National Socioeconomic Survey

**Tabel 4.4.4** Umur Harapan Hidup, Harapan Lama Sekolah dan Rata-Rata Lama Sekolah di Kabupaten Kotawaringin Barat, 2013–2022  
**Poverty Gap Index and Poverty Severity Index in Kotawaringin Barat Regency, 2013–2022**

Tahun Year	Umur Harapan Hidup Life Expectancy Rate	Harapan Lama Sekolah Expected Years of Schooling	Rata-Rata Lama Sekolah Mean Years of School
(1)	(2)	(3)	(4)
2013	69,68	11,90	7,58
2014	69,77	12,12	7,82
2015	70,07	12,13	8,01
2016	70,21	12,42	8,05
2017	70,34	12,69	8,35
2018	70,43	12,70	8,36
2019	70,51	12,71	8,41
<b>2020</b>	<b>70,59</b>	<b>12,72</b>	<b>8,42</b>
<b>2021</b>	<b>70,68</b>	<b>12,73</b>	<b>8,64</b>
<b>2022</b>	<b>70,98</b>	<b>12,75</b>	<b>8,65</b>

Sumber/Source: BPS, Survei Sosial Ekonomi Nasional Maret/BPS-Statistics Indonesia, March National Socioeconomic Survey



**Tabel**  
**Table** 4.4.5

**Jumlah Tindak Pidana Pelanggaran Lalu Lintas di  
Kabupaten Kotawaringin Barat, 2010-2022**  
**Number of Crime Cases of Violence Traffic In Kotawaringin  
Barat Regency, 2010-2020**

Tahun Year	Jumlah Kasus Number of Violence Traffic	Korban Victim			Kerugian Materil
		Meninggal	Luka Berat	Luka Ringan	
(1)	(2)	(3)	(4)	(5)	(6)
2010	85	36	21	99	Rp. 233 850 000
2011	113	40	27	121	Rp. 473 000 000
2012	122	44	45	95	Rp. 867 150 000
2013	111	38	26	107	Rp. 319 350 000
2014	100	24	12	107	Rp. 378 100 000
2015	88	30	10	109	Rp. 197 400 000
2016	124	45	11	125	Rp. 469 950 000
2017	92	33	11	96	Rp. 518 400 000
2018	85	35	9	82	Rp. 209 150 000
2019	90	44	3	92	Rp. 211 050 000
2020	89	41	2	75	Rp. 330 500 000
2021	75	42	73	5	Rp 317.200.000
2022	...	...	...	...	...

Sumber/Source: POLRES-Kepolisian Resort Kabupaten Kotawaringin Barat/District Police Office of Kotawaringin Barat Regency

**Tabel**  
**Table 4.4.6****Jumlah Penghuni Lembaga Pemasyarakatan Kelas II B  
Pangkalan Bun, 2022**  
**Number of Occupants of Class II B Correctional Institution  
Pangkalan Bun, 2022**

Bulan Month	Narapidana			Tahanan		
	Laki-Laki	Perempuan	Total	Laki-Laki	Perempuan	Total
(1)	(2)	(3)	(4)	(5)	(6)	(7)
Januari/January	461	8	469	77	6	83
Februari/February	462	8	470	163	14	177
Maret/March	511	10	521	137	4	141
April/April	484	13	497	154	10	164
Mei/May	492	13	505	184	10	194
Juni/June	509	17	526	210	8	218
Juli/July	495	16	511	196	7	203
Agustus/August	516	15	531	186	6	192
September/September	483	12	495	152	7	159
Oktober/October	489	15	504	150	5	155
November/November	484	19	503	155	4	159
Desember/December	478	18	496	175	5	180

# BAB 5

PERTANIAN, KEHUTANAN,  
PETERNAKAN,  
DAN PERIKANAN

*Agriculture, Forestry, Livestock,  
and Fishery*



<https://koberkab.bps.go.id/>



**PENJELASAN TEKNIS**

1. **Pengumpulan data Statistik Pertanian (SP)** diselenggarakan oleh Badan Pusat Statistik bekerja sama dengan Dinas Pertanian dan Peternakan.

2. **Tanaman sayuran dan buah-buahan semusim:**

- Tanaman sayuran semusim adalah tanaman sumber vitamin, garam mineral dan lain-lain yang dikonsumsi dari bagian tanaman yang berupa daun, bunga, buah dan umbinya, yang berumur kurang dari satu tahun.
- Tanaman buah - buah semusim adalah tanaman sumber vitamin, garam mineral dan lain-lain yang dikonsumsi dari bagian tanaman yang berupa buah, berumur kurang dari satu tahun, dapat berbentuk pohon/rumpun tetapi menjalar dan berbatang lunak.

3. **Tanaman buah-buahan dan sayuran tahunan:**

- Tanaman buah-buahan tahunan adalah tanaman sumber vitamin, garam mineral dan lain-lain yang dikonsumsi dari bagian tanaman yang berupa buah dan merupakan tanaman tahunan.

**TECHNICAL NOTES**

1. **The Agricultural Statistics Data Collection (SP)** was organized by the BPS Statistics Indonesia in collaboration with Agriculture and An Agency.

2. **Seasonal vegetables and fruit plants:**

- *Seasonal vegetable plants are plants as the source of vitamins, mineral salts, and others, which are consumed in the form of the plant leaves, flowers, fruits and tubers, which the age are less than one year old.*
- *Seasonal fruit plants are plants as a source of vitamins, mineral salts, and others, which consumed from the parts of the plants such as fruit, aged less than one year, can be a tree/clump but it creeping, and soft trunked*

3. **Annual fruit and vegetable plants:**

- *Annual fruit plants are plants as a source of vitamins, mineral salts, and others, which are consumed from the plant parts such as fruit and are annual plants*
- *Annual vegetable plants are plants as the source of*

- Tanaman sayuran tahunan adalah tanaman sumber vitamin, garam mineral dan lain-lain yang dikonsumsi dari bagian tanaman yang berupa daun dan atau buah yang berumur lebih dari satu tahun

*vitamins, mineral salts, and others, which are consumed from the parts of the plants as the plant leaves or fruits which the age are more than one year.*

**4. Tanaman biofarmaka** adalah tanaman yang bermanfaat untuk obat-obatan, kosmetik dan kesehatan yang dikonsumsi atau digunakan dari bagian bagian tanaman seperti daun, batang, buah, umbi (rimpang) ataupun akar.

**4. Medicinal plants** are plants that are useful for pharmaceuticals, cosmetics and health that are consumed or used from plant parts such as leaves, stems, fruit, tuber (rhizome) or root.

**5. Tanaman hias** adalah tanaman yang mempunyai nilai keindahan baik bentuk, warna daun, tajuk maupun bunganya, sering digunakan untuk penghias. Tanaman ini pekarangan dan sebagainya.

**5. Ornamental plants** are plants that have a value of beauty either in shape, leaf color, canopy as well as its flowers, often used for decorating the yard and so forth

**6. Data Statistik Kehutanan** sebagian besar merupakan data sekunder yang bersumber dari Dinas Kehutanan.

**6. Forestry Statistical data** is mostly the secondary data sourced from the Office of Forestry.

**7. Kawasan hutan** adalah wilayah berupa hutan, yang ditunjuk dan atau ditetapkan oleh pemerintah untuk dipertahankan keberadaannya sebagai hutan tetap. Hal ini bertujuan untuk menjamin kepastian hukum mengenai status, letak batas dan

**7. Forest area** is a specific area of forests, or a designated and assigned by the government to retain its existence as the permanent forests. This is to ensure the legal certainty regarding the status of the forest area, where the boundaries and the area of a

luas suatu wilayah yang sudah ditunjuk menjadi kawasan hutan tetap. Kawasan hutan Indonesia ditetapkan oleh Menteri Kehutanan dalam bentuk Surat Keputusan Menteri Kehutanan tentang Penunjukan Kawasan Hutan dan Perairan Provinsi. Penunjukan Kawasan Hutan ini disusun berdasarkan hasil pemaduserasian antara Rencana Tata Ruang Wilayah Provinsi (RTRWP) dengan Tata Guna Hutan Kesepakatan (TGHK). Penunjukan kawasan hutan mencakup pula kawasan perairan yang menjadi bagian dari Kawasan Suaka Alam (KSA) dan Kawasan Pelestarian Alam (KPA).

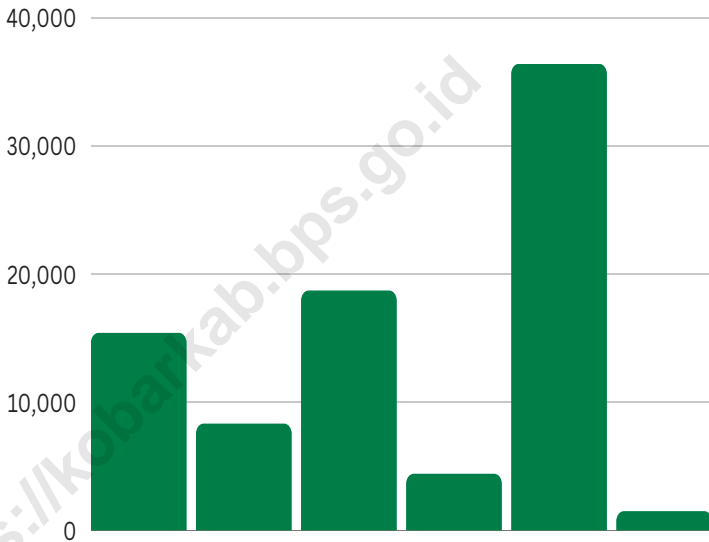
**8. Data populasi ternak** bersumber dari Direktorat Jenderal Peternakan dan Kesehatan Hewan Kementerian Pertanian, sedangkan jumlah pemotongan ternak merupakan hasil Survei Laporan Pemotongan Ternak. Pengumpulan data pemotongan ternak dilakukan secara lengkap setiap triwulan di seluruh Rumah Potong Hewan (RPH) dan Tempat Pemotongan Hewan (TPH) yang ada di Indonesia.

*particular region that has been designated as the permanent forest area. The Indonesian forest region is determined by the Minister of Forestry in the form of the Minister of Forestry Decree regarding the Designation of Provincial Forest and Waters Zone. Forest Zone designation is prepared based on the results of the matching guidance between the Provincial Regional Spatial Layout Plan (RTRWP) and Forest Land Use Agreement (TGHK). The designation of the forest area also includes water areas that are part of the Nature Reserve Area (KSA) and the Nature Conservation Area (KPA).*

**8. Data of domestic livestock population** are obtain from the Directorate General of Livestock and Animal Health Service, while data on the number of animals slaughtered are based on the quarterly survey conducted by BPS-Statistics Indonesia.

**Gambar** 5.1  
**Figures**

**Produksi Kelapa Sawit Menurut Kecamatan dan Jenis Tanaman di Kabupaten Kotawaringin Barat (ton), 2021 dan 2022<sup>x</sup>**  
***Production of Ori Palm by Subdistrict and Type of Crops in Kotawaringin Barat Regency (ton), 2021 and 2022<sup>x</sup>***



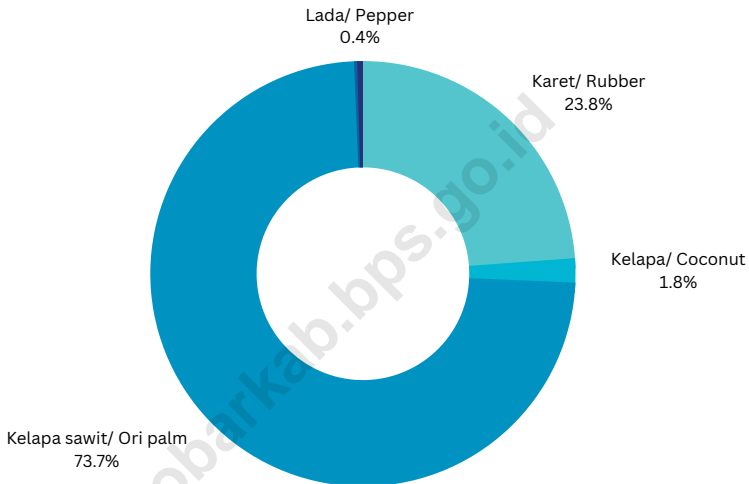
Sumber/Source: Dinas Pertanian Kabupaten Kotawaringin Barat/Department of Food Crops, Horticulture and Plantation of Kotawaringin Barat Regency



**Gambar** 5.2  
**Figures**

**Persentase Luas Areal Tanaman Perkebunan Rakyat Menurut Jenis Tanaman di Kabupaten Kotawaringin Barat, 2022**

*Percentage Planted Area of Smallholders Estates by Type of Crops in Kotawaringin Barat Regency, 2022*



Sumber/Source: Dinas Pertanian Kabupaten Kotawaringin Barat/Department of Food Crops, Horticulture and Plantation of Kotawaringin Barat Regency

**5.1 HORTIKULTURA**  
**HORTICULTURE**

**Tabel** 5.1.1 **Luas Panen Tanaman Sayuran Menurut Kecamatan dan Jenis Tanaman di Kabupaten Kotawaringin Barat (ha), 2021 dan 2022<sup>x</sup>**  
*Harvested Area of Vegetables by Subdistrict and Kind of Plant in Kotawaringin Barat Regency (ha), 2021 and 2022<sup>x</sup>*

Kecamatan Subdistrict	Bawang Daun Scallion		Bawang Merah Shallot		Cabai Besar Chili/Big Chili	
	2021	2022 <sup>x</sup>	2021	2022 <sup>x</sup>	2021	2022 <sup>x</sup>
(1)	(2)	(3)	(4)	(5)	(6)	(7)
Kotawaringin Lama	3	0	1	6	1	-
Arut Selatan	52	21	1	3	19	18
Kumai	33	26	5	2	3	5
Pangkalan Banteng	18	15	-	-	2	2
Pangkalan Lada	4	8	2	3	-	2
Arut Utara	-	-	-	0	5	-
<b>Kabupaten Kotawaringin Barat</b>	<b>109</b>	<b>70</b>	<b>9</b>	<b>13</b>	<b>31</b>	<b>26</b>

Lanjutan Tabel/*Continued Table* 5.1.1

Kecamatan <i>Subdistrict</i>	Cabai Rawit <i>Chili/Cayenne Pepper</i>		Bayam/ Spinach		Buncis/ <i>string bean</i>	
	2021	2022 <sup>x</sup>	2021	2022 <sup>x</sup>	2021	2022 <sup>x</sup>
(1)	(8)	(9)	(10)	(11)	(12)	(13)
Kotawaringin Lama	10	3	7	7	3	2
Arut Selatan	52	29	36	21	39	14
Kumai	49	20	33	17	30	21
Pangkalan Banteng	47	56	8	12	15	8
Pangkalan Lada	16	12	3	3	4	4
Arut Utara	1	3	-	-	1	0
<b>Kabupaten Kotawaringin Barat</b>	<b>176</b>	<b>122</b>	<b>87</b>	<b>60</b>	<b>93</b>	<b>50</b>

Lanjutan Tabel/Continued Table 5.1.1

Kecamatan Subdistrict	Jamur Timur/ Mushrooms (m <sup>2</sup> /m <sup>2</sup> )		Kacang Panjang/ Long Beans (ha/ha)		Kangkung/Water Spinach (ha/ha)	
	2021	2022 <sup>x</sup>	2021	2022 <sup>x</sup>	2021	2022 <sup>x</sup>
(1)	(14)	(15)	(16)	(17)	(18)	(19)
Kotawaringin Lama	100	-	12	10	7	9
Arut Selatan	2	1	66	25	52	28
Kumai	-	-	50	36	38	26
Pangkalan Banteng	313	200	59	49	21	30
Pangkalan Lada	-	-	8	4	2	4
Arut Utara	-	-	0	0	-	-
<b>Kabupaten Kotawaringin Barat</b>	<b>414</b>	<b>201</b>	<b>196</b>	<b>125</b>	<b>120</b>	<b>96</b>

Lanjutan Tabel/Continued Table 5.1.1

Kecamatan Subdistrict	Kembang Kol/ Cauliflower (ha/ ha)		Ketimun/ Cucumber (ha/ ha)		Kubis/ Cabbage (ha/ ha)	
	2021	2022 <sup>x</sup>	2021	2022 <sup>x</sup>	2021	2022 <sup>x</sup>
(1)	(20)	(21)	(22)	(23)	(24)	(25)
Kotawaringin Lama	-	-	7	8	-	-
Arut Selatan	-	-	66	29	-	-
Kumai	-	-	46	29	-	-
Pangkalan Banteng	-	-	20	20	-	-
Pangkalan Lada	-	-	6	4	-	-
Arut Utara	-	-	1	0	-	-
<b>Kabupaten Kotawaringin Barat</b>	-	-	<b>146</b>	<b>91</b>	-	-

Lanjutan Tabel/Continued Table 5.1.1

Kecamatan Subdistrict	Melon/Melon (ha/ha)		Petai/Sawi/ Chinese Cabbage/mustard green (ha/ha)		Semangka/ Water Melon (ha/ha)	
	2021	2022 <sup>x</sup>	2021	2022 <sup>x</sup>	2021	2022 <sup>x</sup>
(1)	(26)	(27)	(28)	(29)	(30)	(31)
Kotawaringin Lama	0	-	3	3	1	-
Arut Selatan	8	2	102	66	11	5
Kumai	5	1	18	13	189	93
Pangkalan Banteng	-	3	18	17	198	223
Pangkalan Lada	-	-	2	4	9	9
Arut Utara	-	-	-	-	-	1
<b>Kabupaten Kotawaringin Barat</b>	<b>13</b>	<b>6</b>	<b>144</b>	<b>103</b>	<b>409</b>	<b>330</b>

Lanjutan Tabel/*Continued Table* 5.1.1

Kecamatan Subdistrict	Stroberi/ Strawberry (ha/ ha)		Terung/ Eggplant (ha/ ha)		Tomat/ Tomato (ha/ ha)	
	2021	2022 <sup>x</sup>	2021	2022 <sup>x</sup>	2021	2022 <sup>x</sup>
(1)	(31)	(32)	(33)	(34)	(35)	(36)
Kotawaringin Lama	-	-	8	4	3	3
Arut Selatan	9	-	59	30	49	21
Kumai	-	-	64	46	56	27
Pangkalan Banteng	-	-	42	40	13	20
Pangkalan Lada	-	-	9	8	9	5
Arut Utara	-	-	2	1	-	-
<b>Kabupaten Kotawaringin Barat</b>	<b>9</b>	<b>-</b>	<b>182</b>	<b>129</b>	<b>130</b>	<b>76</b>

Catatan/*Note*: Cabai besar mencakup cabai keriting/ includes curly chilies

Jamur merupakan penjumlahan dari jamur lainnya, jamur merang, dan jamur tiram/ mushrooms are the sum of other mushrooms, edible mushrooms, and oyster mushrooms

Sumber/*Source*: BPS, Statistik Pertanian Hortikultura SPH-SBS/*BPS-Statistics Indonesia, Agricultural Statistic for Horticulture SPH-SBS*

**Tabel 5.1.2** **Produksi Tanaman Sayuran Menurut Kecamatan dan Jenis Tanaman di Kabupaten Kotawaringin Barat (kuintal), 2021 dan 2022<sup>x</sup>**  
**Production of Vegetables by Subdistrict and Kind of Plant in Kotawaringin Barat Regency (quintal), 2021 and 2022<sup>x</sup>**

Kecamatan Subdistrict	Bawang Daun Scallion		Bawang Merah Shallot		Cabai Besar Chili/Big Chili	
	2021	2022 <sup>x</sup>	2021	2022 <sup>x</sup>	2021	2022 <sup>x</sup>
(1)	(2)	(3)	(4)	(5)	(6)	(7)
Kotawaringin Lama	26	4	28	20	25	-
Arut Selatan	7 341	3 705	4	230	3 175	5 064
Kumai	2 593	1 108	15	4	726	418
Pangkalan Banteng	3 738	2 923	-	-	15	305
Pangkalan Lada	180	184	10	63	-	82
Arut Utara	-	-	-	50	1 000	-
<b>Kabupaten Kotawaringin Barat</b>	<b>13 877</b>	<b>7 924</b>	<b>57</b>	<b>366</b>	<b>4 941</b>	<b>5 869</b>



Lanjutan Tabel/Continued Table 5.1.2

Kecamatan Subdistrict	Cabai Rawit Chili/Cayenne Pepper		Bayam/ Spinach		Buncis/string bean	
	2021	2022 <sup>x</sup>	2021	2022 <sup>x</sup>	2021	2022 <sup>x</sup>
(1)	(8)	(9)	(10)	(11)	(12)	(13)
Kotawaringin Lama	338	110	93	98	95	135
Arut Selatan	23 497	14 768	1 954	2 163	6 895	2 859
Kumai	4 637	2 563	1 185	429	3 393	2 785
Pangkalan Banteng	7 494	7 728	861	1 094	3 373	1 303
Pangkalan Lada	2 243	410	110	169	407	244
Arut Utara	12	137	-	-	5	20
<b>Kabupaten Kotawaringin Barat</b>	<b>38 220</b>	<b>25 715</b>	<b>4 204</b>	<b>3 953</b>	<b>14 168</b>	<b>7 344</b>

Lanjutan Tabel/Continued Table 5.1.2

Kecamatan Subdistrict	Jamur/ Mushrooms		Kacang Panjang/ Long Beans		Kangkung/ Water Spinach	
	2021	2022 <sup>x</sup>	2021	2022 <sup>x</sup>	2021	2022 <sup>x</sup>
(1)	(14)	(15)	(16)	(17)	(18)	(19)
Kotawaringin Lama	53	-	319	220	408	147
Arut Selatan	2	1	17 744	7 443	6 679	2 162
Kumai	-	-	7 519	2 777	1 488	482
Pangkalan Banteng	1 775	1 301	5 657	3 737	1 389	1 761
Pangkalan Lada	-	-	448	183	137	97
Arut Utara	-	-	3	30	-	-
<b>Kabupaten Kotawaringin Barat</b>	<b>1 830</b>	<b>1 302</b>	<b>31 690</b>	<b>14 389</b>	<b>10 101</b>	<b>4 649</b>

Lanjutan Tabel/*Continued Table* 5.1.2

Kecamatan Subdistrict	Kembang Kol/ Cauliflower		Ketimun/ Cucumber		Kubis/ Cabbage	
	2021	2022 <sup>x</sup>	2021	2022 <sup>x</sup>	2021	2022 <sup>x</sup>
(1)	(20)	(21)	(22)	(23)	(24)	(25)
Kotawaringin Lama	-	-	351	187	-	-
Arut Selatan	-	-	29 422	11 008	-	-
Kumai	-	-	4 864	4 792	-	-
Pangkalan Banteng	-	-	4 077	5 081	-	-
Pangkalan Lada	-	-	624	230	-	-
Arut Utara	-	-	8	20	-	-
<b>Kabupaten Kotawaringin Barat</b>	-	-	<b>39 345</b>	<b>21 318</b>	-	-

Lanjutan Tabel/Continued Table 5.1.2

Kecamatan Subdistrict	Melon/Melon		Petsai/Sawi/ Chinese Cabbage/mustard green		Semangka/ Water Melon	
	2021	2022 <sup>x</sup>	2021	2022 <sup>x</sup>	2021	2022 <sup>x</sup>
(1)	(26)	(27)	(28)	(29)	(30)	(31)
Kotawaringin Lama	2	-	27	20	150	-
Arut Selatan	2 400	315	14 328	7 771	2 630	1 237
Kumai	1 290	96	982	305	28 398	13 560
Pangkalan Banteng	-	1 070	1 150	1 395	38 665	36 264
Pangkalan Lada	-	-	109	102	690	369
Arut Utara	-	-	-	-	-	303
<b>Kabupaten Kotawaringin Barat</b>	<b>3 692</b>	<b>1 481</b>	<b>16 596</b>	<b>9 593</b>	<b>70 533</b>	<b>51 732</b>

Lanjutan Tabel/Continued Table 5.1.2

Kecamatan Subdistrict	Stroberi/ Strawberry		Terung/ Eggplant		Tomat/ Tomato	
	2021	2022 <sup>x</sup>	2021	2022 <sup>x</sup>	2021	2022 <sup>x</sup>
(1)	(31)	(32)	(33)	(34)	(35)	(36)
Kotawaringin Lama	-	-	313	99	158	80
Arut Selatan	3 124	-	12 305	5 397	3 585	1 177
Kumai	-	-	11 035	6 983	6 724	2 195
Pangkalan Banteng	-	-	2 568	5 407	1 433	2 618
Pangkalan Lada	-	-	1 271	600	1 204	343
Arut Utara	-	-	5	120	-	-
<b>Kabupaten Kotawaringin Barat</b>	<b>3 124</b>	<b>-</b>	<b>27 497</b>	<b>18 605</b>	<b>13 103</b>	<b>6 412</b>

Catatan/Note: Cabai besar mencakup cabai keriting/ includes curly chilies  
Jamur merupakan penjumlahan dari jamur lainnya, jamur merang, dan jamur tiram/ mushrooms are the sum of other mushrooms, edible mushrooms, and oyster mushrooms

Sumber/Source: BPS, Statistik Pertanian Hortikultura SPH-SBS/BPS-Statistics Indonesia, Agricultural Statistic for Horticulture SPH-SBS

**Tabel**  
**Table** 5.1.3

**Luas Panen Tanaman Sayuran dan Buah-buahan Semusim Menurut Jenis Tanaman di Kabupaten Kotawaringin Barat (ha), 2020–2022**

***Harvested Area of Seasonal Vegetables and Fruits by Kind of Plant in Kotawaringin Barat Regency (ha), 2020–2022***

<b>Jenis Tanaman</b> <b>Kind of Plants</b>	<b>Satuan Unit</b>	<b>2020</b>	<b>2021</b>	<b>2022<sup>x</sup></b>
(1)	(2)	(3)	(4)	(5)
Bawang Daun/ Scallion	ha	103	109	70
Bawang Merah/ Shallots	ha	4	9	13
Bawang Putih/ Garlic	ha	-	-	-
Bayam/ Spinach	ha	80	87	60
Blewah/ Blewah	ha	-	-	-
Buncis/ string bean	ha	93	93	50
Cabai Besar/ Chili/Big chili	ha	34	31	16
Cabai Rawit/ Chili/Cayenne Pepper	ha	204	176	122
Jamur/ Mushrooms	m2	-	414	...
Kacang Merah/ Red Beans	ha	-	-	-
Kacang Panjang/ Long Beans	ha	209	196	- 125
Kangkung/ Water Spinach	ha	119	120	96
Kembang Kol/ Cauliflower	ha	2	-	-
Kentang/ Potato	ha	-	-	-
Ketimun/ Cucumber	ha	128	146	91
Kubis/ Cabbage	ha	1	-	-
Labu Siam/ Chayote	ha	-	0	2
Lobak/ Radish	ha	-	-	-
Melon/ Melon	ha	32	13	6
Paprika/ Bell Pepper	ha	-	-	-

Lanjutan Tabel/*Continued Table* 5.1.3

<b>Jenis Tanaman</b> <i>Kind of Plants</i>	<b>Satuan Unit</b>	<b>2020</b>	<b>2021</b>	<b>2022<sup>x</sup></b>
(1)	(2)	(3)	(4)	(5)
Petsai/Sawi/ Chinese Cabbage/ mustard green	ha	101	144	103
Semangka/ Watermelon	ha	287	409	330
Stroberi/ Strawberry	ha	-	9	-
Terung/ Eggplant	ha	181	182	129
Tomat/ Tomato	ha	130	130	76
Wortel/ Carrot	ha	-	-	-

Catatan/Note: ...

Sumber/Source: BPS, Statistik Pertanian Hortikultura SPH-SBS/BPS-Statistics Indonesia, Agricultural Statistic for Horticulture SPH-SBS

**Tabel**  
**Table** 5.1.4

**Produksi Tanaman Sayuran dan Buah-buahan Semusim Menurut Jenis Tanaman di Kabupaten Kotawaringin Barat (kuintal), 2020–2022**  
**Production of Seasonal Vegetables and Fruits by Kind of Plant in Kotawaringin Barat Regency (quintal), 2020–2022**

Jenis Tanaman Kind of Plants	Satuan Unit	2020	2021	2022*
(1)	(2)	(3)	(4)	(5)
Bawang Daun/ Scallion	kw/ qui	7 151	13 877	7 924
Bawang Merah/ Shallots	kw/ qui	114	57	366
Bawang Putih/ Garlic	kw/ qui	-	-	-
Bayam/ Spinach	kw/ qui	2 846	4 204	3 953
Blewah/ Blewah	kw/ qui	-	-	-
Buncis/ string bean	kw/ qui	9 388	14 168	7 344
Cabai Besar/ Chili/Big chili	kw/ qui	4 282	4 941	5 869
Cabai Rawit/ Chili/Cayenne Pepper	kw/ qui	27 351	38 220	25 715
Jamur/ Mushrooms	kg	-	1 830	1 302
Kacang Merah/ Red Beans	kw/ qui	-	-	-
Kacang Panjang/ Long Beans	kw/ qui	26 513	31 690	14 389
Kangkung/ Water Spinach	kw/ qui	10 020	10 101	4 649
Kembang Kol/ Cauliflower	kw/ qui	235	-	-
Kentang/ Potato	kw/ qui	-	-	-
Ketimun/ Cucumber	kw/ qui	15 621	39 345	21 318
Kubis/ Cabbage	kw/ qui	400	-	-
Labu Siam/ Chayote	kw/ qui	-	41	270
Lobak/ Radish	kw/ qui	-	-	-
Melon/ Melon	kw/ qui	5 767	3 692	1 481
Paprika/ Bell Pepper	kw/ qui	-	-	-



Lanjutan Tabel/*Continued Table 5.1.3*

<b>Jenis Tanaman</b> <i>Kind of Plants</i>	<b>Satuan Unit</b>	<b>2020</b>	<b>2021</b>	<b>2022<sup>x</sup></b>
(1)	(2)	(3)	(4)	(5)
Petsai/Sawi/ Chinese Cabbage/ mustard green	kw/ qui	11 010	16 596	9 593
Semangka/ Watermelon	kw/ qui	58 993	70 533	51 732
Stroberi/ Strawberry	kw/ qui	-	3 124	-
Terung/ Eggplant	kw/ qui	32 081	27 497	18 605
Tomat/ Tomato	kw/ qui	20 925	13 103	6 412
Wortel/ Carrot	kw/ qui	-	-	-

Catatan/Note: ...

Sumber/Source: BPS, Statistik Pertanian Hortikultura SPH-SBS/BPS-Statistics Indonesia, Agricultural Statistic for Horticulture SPH-SBS

**Tabel** 5.1.5  
**Table**

**Luas Panen Tanaman Biofarmaka Menurut Kecamatan dan Jenis Tanaman di Kabupaten Kotawaringin Barat (m<sup>2</sup>), 2021 dan 2022<sup>x</sup>**  
**Harvested Area of Medicinal Plants by Subdistrict and Kind of Plant in Kotawaringin Barat Regency (m<sup>2</sup>), 2021 and 2022<sup>x</sup>**

Kecamatan Subdistrict	Dlingo/Dringo/ Calamus (m <sup>2</sup> / m <sup>2</sup> )		Jahe/ Ginger (m <sup>2</sup> / m <sup>2</sup> )		Kapulaga/ Java Cardamom (m <sup>2</sup> / m <sup>2</sup> )	
	2021	2022 <sup>x</sup>	2021	2022 <sup>x</sup>	2021	2022 <sup>x</sup>
(1)	(2)	(3)	(4)	(5)	(6)	(7)
Kotawaringin Lama	-	-	6 646	17 660	-	-
Arut Selatan	-	-	-	-	-	-
Kumai	-	-	-	-	-	-
Pangkalan Banteng	-	-	3 300	2 450	-	-
Pangkalan Lada	-	-	-	-	-	-
Arut Utara	-	-	-	-	-	-
<b>Kabupaten Kotawaringin Barat</b>	-	-	<b>9 946</b>	<b>20 110</b>	-	-

Lanjutan Tabel/*Continued Table 5.1.5*

Kecamatan Subdistrict	Keji Beling/ Verbenaceae (m <sup>2</sup> /m <sup>2</sup> )		Kencur/ East Indian Galangal (m <sup>2</sup> /m <sup>2</sup> )		Kunyit/ Turmeric (m <sup>2</sup> /m <sup>2</sup> )	
	2021	2022 <sup>x</sup>	2021	2022 <sup>x</sup>	2021	2022 <sup>x</sup>
(1)	(8)	(9)	(10)	(11)	(12)	(13)
Kotawaringin Lama	-	...	6 806	8 382	20 114	5 415
Arut Selatan	-	...	-	-	-	-
Kumai	-	...	-	-	-	-
Pangkalan Banteng	-	...	302	352	800	1 600
Pangkalan Lada	-	...	-	-	-	-
Arut Utara	-	...	-	-	-	-
<b>Kabupaten Kotawaringin Barat</b>	-	...	<b>7 108</b>	<b>8 734</b>	<b>20 914</b>	<b>7 015</b>

Lanjutan Tabel/Continued Table 5.1.5

Kecamatan Subdistrict	Laos/Lengkuas/ Galanga (m <sup>2</sup> /m <sup>2</sup> )		Lempuyang/ Zingiber Aromaticum (m <sup>2</sup> /m <sup>2</sup> )		Lidah Buaya/ Aloevera (m <sup>2</sup> /m <sup>2</sup> )	
	2021	2022*	2021	2022*	2021	2022*
(1)	(14)	(15)	(16)	(17)	(18)	(19)
Kotawaringin Lama	24 216	6 375	-	-	-	-
Arut Selatan	-	-	-	-	-	-
Kumai	-	-	-	-	-	-
Pangkalan Banteng	359	300	250	200	145	75
Pangkalan Lada	-	-	-	-	-	-
Arut Utara	-	-	-	-	-	-
<b>Kabupaten Kotawaringin Barat</b>	<b>24 575</b>	<b>6 675</b>	<b>250</b>	<b>200</b>	<b>145</b>	<b>75</b>

Lanjutan Tabel/Continued Table 5.1.5

Kecamatan Subdistrict	<i>Mahkota Dewa/ Phaleria Macrocarpa (pohon/tree)</i>		<i>Mengkudu/Pace/ Indian Mulberry (pohon/ tree)</i>		<i>Sambiloto/ King of Bitter (m2/ m2)</i>	
	2021	2022*	2021	2022*	2021	2022*
(1)	(20)	(21)	(22)	(23)	(24)	(25)
Kotawaringin Lama	-	-	-	-	-	-
Arut Selatan	-	-	-	-	-	-
Kumai	-	-	-	-	-	-
Pangkalan Banteng	250	416	200	407	-	-
Pangkalan Lada	-	-	-	-	-	-
Arut Utara	-	-	-	-	-	-
<b>Kabupaten Kotawaringin Barat</b>	<b>250</b>	<b>416</b>	<b>200</b>	<b>407</b>	<b>-</b>	<b>-</b>

Lanjutan Tabel/Continued Table 5.1.5

Kecamatan Subdistrict	Temuireng/ Black Turmeric (m <sup>2</sup> / m <sup>2</sup> )		Temukunci/ Chinese Keys (m <sup>2</sup> / m <sup>2</sup> )		Temulawak/ Java Turmeric (m <sup>2</sup> / m <sup>2</sup> )	
	2021	2022 <sup>x</sup>	2021	2022 <sup>x</sup>	2021	2022 <sup>x</sup>
(1)	(26)	(27)	(28)	(29)	(30)	(31)
Kotawaringin Lama	-	-	-	-	-	-
Arut Selatan	-	-	-	-	-	-
Kumai	-	-	-	-	-	-
Pangkalan Banteng	300	150	775	595	395	270
Pangkalan Lada	-	-	-	-	-	-
Arut Utara	-	-	-	-	-	-
<b>Kabupaten Kotawaringin Barat</b>	<b>300</b>	<b>150</b>	<b>775</b>	<b>595</b>	<b>395</b>	<b>270</b>

Lanjutan Tabel/Continued Table 5.1.5

Kecamatan Subdistrict	Jeruk Nipis/Lime (pohon/tree)		Serai/Lemongrass (m2/ m2)	
	2021	2022 <sup>x</sup>	2021	2022 <sup>x</sup>
(1)	(26)	(27)	(28)	(29)
Kotawaringin Lama	-	15	-	1 127
Arut Selatan	-	-	-	-
Kumai	-	-	-	-
Pangkalan Banteng	-	-	-	250
Pangkalan Lada	-	-	-	-
Arut Utara	-	-	-	-
<b>Kabupaten Kotawaringin Barat</b>	-	<b>15</b>	-	<b>1 377</b>

Catatan/Note: ...

Sumber/Source: BPS, Statistik Pertanian Hortikultura SPH-TBF/BPS-Statistics Indonesia, Agricultural Statistic for Horticulture SPH-TBF

**Tabel** 5.1.6 **Produksi Tanaman Biofarmaka Menurut Kecamatan dan Jenis Tanaman di Kabupaten Kotawaringin Barat (kg), 2021 dan 2022<sup>x</sup>**  
**Production of Medicinal Plants by Subdistrict and Kind of Plant in Kotawaringin Barat Regency (kg), 2021 and 2022<sup>x</sup>**

Kecamatan Subdistrict	Dlingo/Dringo/ Calamus		Jahe/ Ginger		Kapulaga/ Java Cardamom	
	2021	2022 <sup>x</sup>	2021	2022 <sup>x</sup>	2021	2022 <sup>x</sup>
(1)	(2)	(3)	(4)	(5)	(6)	(7)
Kotawaringin Lama	-	-	3 170	36 530	-	-
Arut Selatan	-	-	-	-	-	-
Kumai	-	-	-	-	-	-
Pangkalan Banteng	-	-	6 000	7 512	-	-
Pangkalan Lada	-	-	-	-	-	-
Arut Utara	-	-	-	-	-	-
<b>Kabupaten Kotawaringin Barat</b>	-	-	<b>9 170</b>	<b>44 042</b>	-	-



Lanjutan Tabel/*Continued Table 5.1.6*

Kecamatan Subdistrict	Keji Beling/ Verbenaceae		Kencur/ East Indian Galangal		Kunyit/ Turmeric	
	2021	2022 <sup>x</sup>	2021	2022 <sup>x</sup>	2021	2022 <sup>x</sup>
(1)	(8)	(9)	(10)	(11)	(12)	(13)
Kotawaringin Lama	-	...	2 789	6 305	9 341	6 480
Arut Selatan	-	...	-	-	-	-
Kumai	-	...	-	-	-	-
Pangkalan Banteng	-	...	239	321	1 050	2 800
Pangkalan Lada	-	...	-	-	-	-
Arut Utara	-	...	-	-	-	-
<b>Kabupaten Kotawaringin Barat</b>	-	...	<b>3 028</b>	<b>6 626</b>	<b>10 391</b>	<b>9 280</b>

Lanjutan Tabel/Continued Table 5.1.6

Kecamatan Subdistrict	Laos/Lengkuas/ Galanga		Lempuyang/ Zingiber Aromaticum		Lidah Buaya/ Aloevera	
	2021	2022*	2021	2022*	2021	2022*
(1)	(14)	(15)	(16)	(17)	(18)	(19)
Kotawaringin Lama	10 690	7 500	-	-	-	-
Arut Selatan	-	-	-	-	-	-
Kumai	-	-	-	-	-	-
Pangkalan Banteng	425	275	325	186	250	125
Pangkalan Lada	-	-	-	-	-	-
Arut Utara	-	-	-	-	-	-
<b>Kabupaten Kotawaringin Barat</b>	<b>11 115</b>	<b>7 775</b>	<b>325</b>	<b>186</b>	<b>250</b>	<b>125</b>

Lanjutan Tabel/*Continued Table 5.1.6*

Kecamatan <i>Subdistrict</i>	Mahkota Dewa/ Phaleria Macrocarpa		Mengkudu/Pace/ Indian Mulberry		Sambiloto/ King of Bitter	
	2021	2022 <sup>x</sup>	2021	2022 <sup>x</sup>	2021	2022 <sup>x</sup>
(1)	(20)	(21)	(22)	(23)	(24)	(25)
Kotawaringin Lama	-	-	-	-	-	-
Arut Selatan	-	-	-	-	-	-
Kumai	-	-	-	-	-	-
Pangkalan Banteng	14 862	4 992	350	250	-	-
Pangkalan Lada	-	-	-	-	-	-
Arut Utara	-	-	-	-	-	-
<b>Kabupaten Kotawaringin Barat</b>	<b>14 862</b>	<b>4 992</b>	<b>350</b>	<b>250</b>	<b>-</b>	<b>-</b>

Lanjutan Tabel/*Continued Table 5.1.6*

Kecamatan <i>Subdistrict</i>	Temuireng/ Black Turmeric		Temukunci/ Chinese Keys		Temulawak/ Java Turmeric	
	2021	2022*	2021	2022*	2021	2022*
(1)	(26)	(27)	(28)	(29)	(30)	(31)
Kotawaringin Lama	-	-	-	-	-	-
Arut Selatan	-	-	-	-	-	-
Kumai	-	-	-	-	-	-
Pangkalan Banteng	350	275	675	595	395	310
Pangkalan Lada	-	-	-	-	-	-
Arut Utara	-	-	-	-	-	-
<b>Kabupaten Kotawaringin Barat</b>	<b>350</b>	<b>275</b>	<b>675</b>	<b>595</b>	<b>395</b>	<b>310</b>

Lanjutan Tabel/Continued Table 5.1.6

Kecamatan Subdistrict	Jeruk Nipis/ Lime (pohon/ tree)		Serai/Lemongrass (m <sup>2</sup> / m <sup>2</sup> )	
	2021	2022 <sup>x</sup>	2021	2022 <sup>x</sup>
(1)	(28)	(29)	(30)	(31)
Kotawaringin Lama	...	90	...	3 502
Arut Selatan	...	-	...	-
Kumai	...	-	...	-
Pangkalan Banteng	...	-	...	750
Pangkalan Lada	...	-	...	-
Arut Utara	...	-	...	-
<b>Kabupaten Kotawaringin Barat</b>	...	<b>90</b>	...	<b>4 252</b>

Catatan/Note: ...

Sumber/Source: BPS, Statistik Pertanian Hortikultura SPH-TBF/BPS-Statistics Indonesia, Agricultural Statistic for Horticulture SPH-TBF

**Tabel** 5.1.7 **Luas Panen Tanaman Biofarmaka Menurut Jenis Tanaman di Kabupaten Kotawaringin Barat (m<sup>2</sup>), 2020–2022**  
**Harvested Area of Medicinal Plants by Kind of Plant in Kotawaringin Barat Regency (m<sup>2</sup>), 2020–2022**

Jenis Tanaman Kind of Plants	Satuan Unit	2020	2021	2022 <sup>x</sup>
(1)	(2)	(3)	(4)	(5)
<i>Dlingo/Dringo/ Calamus</i>	m2	-	-	-
<i>Jahe/Ginger</i>	m2	5 883	9 946	20 110
<i>Kapulaga/ Java Cardamom</i>	m2	-	-	-
<i>Keji Beling/ Verbenaceae</i>	m2	100	-	...
Kencur/ East Indian Galangal	m2	4 993	7 108	8 734
Kunyit/ Turmeric	m2	3 462	20 914	7 015
Laos/Lengkuas/ Galanga	m2	4 870	24 575	6 675
Lempuyang/ Zingiber Aromaticum	m2	300	250	200
Lidah Buaya/ Aloevera	m2	-	145	75
Mahkota Dewa/ Phaleria Macrocarpa	pohon/ tree	216	250	416
Mengkudu/Pace/ Indian Mulberry	pohon/ tree	177	200	407
Sambiloto/ King of Bitter	m2	-	-	-
Temuireng/ Black Turmeric	m2	650	300	150
Temukunci/ Chinese Keys	m2	275	775	595
Temulawak/ Java Turmeric	m2	370	395	270
Jeruk Nipis/ Lime	pohon/ tree	...	...	15
Serai/ Lemongrass	m2	...	....	1 377

Catatan/Note: ...

Sumber/Source: BPS, Statistik Pertanian Hortikultura SPH-TBF/BPS-Statistics Indonesia, Agricultural Statistic for Horticulture SPH-TBF

**Tabel 5.1.8** **Produksi Tanaman Biofarmaka Menurut Jenis Tanaman di Kabupaten Kotawaringin Barat (kg), 2020–2022**  
**Production of Medicinal Plants by Kind of Plant in Kotawaringin Barat Regency (kg), 2020–2022**

Jenis Tanaman Kind of Plants	Satuan Unit	2020	2021	2022 <sup>x</sup>
(1)	(2)	(3)	(4)	(5)
<i>Dlingo/Dringo/ Calamus</i>	kg	-	-	-
<i>Jahe/ Ginger</i>	kg	4 087	9 170	44 042
<i>Kapulaga/ Java Cardamom</i>	kg	-	-	-
<i>Keji Beling/ Verbenaceae</i>	kg	145	-	...
Kencur/ East Indian Galangal	kg	2 693	3 028	6 626
Kunyit/ Turmeric	kg	2 538	10 391	9 280
Laos/Lengkuas/ Galanga	kg	2 836	11 115	7 775
Lempuyang/ Zingiber Aromaticum	kg	393	325	186
Lidah Buaya/ Aloevera	kg	-	250	125
Mahkota Dewa/ Phaleria Macrocarpa	kg	3 192	14 862	4 992
Mengkudu/Pace/ Indian Mulberry	kg	2 035	350	250
Sambiloto/ King of Bitter	kg	-	-	-
Temuireng/ Black Turmeric	kg	377	350	275
Temukunci/ Chinese Keys	kg	125	675	595
Temulawak/ Java Turmeric	kg	501	395	310
Jeruk Nipis/ Lime	kg	...	...	90
Serai/ Lemongrass	kg	...	....	4 252

Catatan/Note: ...

Sumber/Source: BPS, Statistik Pertanian Hortikultura SPH-TBF/BPS-Statistics Indonesia, Agricultural Statistic for Horticulture SPH-TBF

**Tabel 5.1.9** Luas Panen Tanaman Hias Menurut Kecamatan dan Jenis Tanaman di Kabupaten Kotawaringin Barat (m<sup>2</sup>), 2021 dan 2022<sup>x</sup>  
**Harvested Area of Ornamental Plants by Subdistrict and Kind of Plant in Kotawaringin Barat Regency (m<sup>2</sup>), 2021 and 2022<sup>x</sup>**

Kecamatan Subdistrict	Melati/ Jasmine		Soka/ Ixora		Sri Rejeki/ Aglaonema	
	2021	2022 <sup>x</sup>	2021	2022 <sup>x</sup>	2021	2022 <sup>x</sup>
(1)	(2)	(3)	(4)	(5)	(6)	(7)
Kotawaringin Lama	-	-	-	-	-	-
Arut Selatan	-	-	-	-	-	-
Kumai	-	-	-	-	-	-
Pangkalan Banteng	500	-	500	-	700	300
Pangkalan Lada	-	-	-	-	-	-
Arut Utara	-	-	-	-	-	-
<b>Kabupaten Kotawaringin Barat</b>	<b>500</b>	<b>-</b>	<b>500</b>	<b>-</b>	<b>700</b>	<b>300</b>

Catatan/Note: ...

Sumber/Source: BPS, Statistik Pertanian Hortikultura SPH-TH/BPS-Statistics Indonesia, Agricultural Statistik for Horticulture SPH-TH



**Tabel**  
**Table** 5.1.10**Produksi Tanaman Hias Menurut Kecamatan dan Jenis Tanaman di Kabupaten Kotawaringin Barat, 2021 dan 2022<sup>x</sup>**  
*Production of Ornamental Plants by Subdistrict and Kind of Plant in Kotawaringin Barat Regency (stalks), 2021 and 2022<sup>x</sup>*

Kecamatan Subdistrict	Melati/ Jasmine (Kg/Kg)		Soka/ Ixora (Pohon/Tree)		Sri Rejeki/ Aglaonema (Pohon/Tree)	
	2021	2022 <sup>x</sup>	2021	2022 <sup>x</sup>	2021	2022 <sup>x</sup>
(1)	(2)	(3)	(4)	(5)	(6)	(7)
Kotawaringin Lama	-	-	-	-	-	-
Arut Selatan	-	-	-	-	-	-
Kumai	-	-	-	-	-	-
Pangkalan Banteng	500	-	500	-	700	500
Pangkalan Lada	-	-	-	-	-	-
Arut Utara	-	-	-	-	-	-
<b>Kabupaten Kotawaringin Barat</b>	<b>500</b>	<b>-</b>	<b>500</b>	<b>-</b>	<b>700</b>	<b>500</b>

Catatan/Note: ...

Sumber/Source: BPS, Statistik Pertanian Hortikultura SPH-TH/BPS-Statistics Indonesia, Agricultural Statistik for Horticulture SPH-TH

**Tabel**  
**Table** 5.1.11

**Luas Panen Tanaman Hias Menurut Jenis Tanaman di  
Kabupaten Kotawaringin Barat (m<sup>2</sup>), 2020–2022**  
**Harvested Area of Ornamental Plants by Kind of Plant in  
Kotawaringin Barat Regency (m<sup>2</sup>), 2020–2022**

Jenis Tanaman <i>Kind of Plants</i>	Satuan Unit	2020	2021	2022 <sup>x</sup>
(1)	(2)	(3)	(4)	(5)
Anggrek/ Orchid	m2	-	-	-
Anthurium Bunga/ Flamingo Lily Flower	m2	-	-	-
Anthurium Daun/ Anthurium	m2	-	-	...
Anyelir/ Carnation	m2	-	-	-
Balanceng/ Dieffenbacia	m2	-	-	...
Dracaena/ Dracaena	m2	-	-	-
Euphorbia/ Euphorbia	m2	-	-	...
Gladiol/ Gladiol	m2	-	-	-
Hanjuang/ Cordyline	m2	-	-	-
Herbras/ Gerbera	m2	-	-	-
Kamboja Jepang/ Adenium	m2	-	-	...
Keladi Hias/ Caladium	m2	-	-	...
Krisan/ Chrysantemum	m2	-	-	-
Mawar/ Rose	m2	-	-	-
Melati/ Jasmine	m2	-	500	-
Monstera/ Monstera	m2	-	-	...
Pakis/ Leather Leaf Fern	m2	-	-	-
Palem/ Palm	pohon/ tree	-	-	-
Pedang-Pedangan/ Sansevieria	m2	-	-	-
Philodendron/ Philodendron	m2	-	-	-
Pisang-Pisangan/ Heliconia	m2	-	-	-

Lanjutan Tabel/*Continued Table* 5.1.11

Jenis Tanaman <i>Kind of Plants</i>	Satuan Unit	2020	2021	2022 <sup>x</sup>
(1)	(2)	(3)	(4)	(5)
Sedap Malam/ Tuberose	m2	-	-	-
Soka/ Ixora	m2	-	500	-
Sri Rejeki/ Aglaonema	m2	-	700	300

Catatan/Note: ...

Sumber/Source: BPS, Statistik Pertanian Hortikultura SPH-TH/BPS-Statistics Indonesia, *Agricultural Statistik for Horticulture SPH-TH*

**Tabel**  
**Table** 5.1.12

**Produksi Tanaman Hias Menurut Jenis Tanaman di Kabupaten Kotawaringin Barat (tangkai), 2020–2022**  
**Production of Ornamental Plants by Kind of Plant in Kotawaringin Barat Regency (stalks), 2020–2022**

Jenis Tanaman <i>Kind of Plants</i>	Satuan Unit	2020	2021	2022 <sup>x</sup>
(1)	(2)	(3)	(4)	(5)
Anggrek/ Orchid	tangkai/ stalks	-	-	-
Anthurium Bunga/ Flamingo Lily Flower	tangkai/ stalks	-	-	-
Anthurium Daun/ Anthurium	pohon/ tree	-	-	...
Anyelir/ Carnation	tangkai/ stalks	-	-	...
Balaceng/ Dieffenbacia	pohon/ tree	-	-	-
Dracaena/ Dracaena	pohon/ tree	-	-	-
Euphorbia/ Euphorbia	pohon/ tree	-	-	...
Gladiol/ Gladiol	tangkai/ stalks	-	-	-
Hanjuang/ Cordyline	pohon/ tree	-	-	-
Herbras/ Gerbera	tangkai/ stalks	-	-	-
Kamboja Jepang/ Adenium	pohon/ tree	-	-	...
Keladi Hias/ Caladium	pohon/ tree	-	-	...
Krisan/ Chrysantemum	tangkai/ stalks	-	-	-
Mawar/ Rose	tangkai/ stalks	-	-	-
Melati/ Jasmine	kg	-	500	-
Monstera/ Monstera	pohon/ tree	-	-	...
Pakis/ Leather Leaf Fern	pohon/ tree	-	-	-
Palem/ Palm	pohon/ tree	-	-	-
Pedang-Pedangan/ Sansevieria	rumpun/ clumps	-	-	-
Philodendron/ Philodendron	pohon/ tree	-	-	-
Pisang-Pisangan/ Heliconia	tangkai/ stalks	-	-	-

Lanjutan Tabel/*Continued Table* 5.1.12

<b>Jenis Tanaman</b> <i>Kind of Plants</i>	<b>Satuan</b> <b>Unit</b>	<b>2020</b>	<b>2021</b>	<b>2022<sup>x</sup></b>
(1)	(2)	(3)	(4)	(5)
Sedap Malam/ Tuberose	tangkai/ stalks	-	-	-
Soka/ Ixora	pohon/ tree	-	500	-
Sri Rejeki/ Aglaonema	pohon/ tree	-	700	500

Catatan/Note: ...

Sumber/Source: BPS, Statistik Pertanian Hortikultura SPH-TH/BPS-Statistics Indonesia, *Agricultural Statistik for Horticulture SPH-TH*

**Tabel 5.1.13** **Produksi Buah-buahan Menurut Kecamatan dan Jenis Tanaman di Kabupaten Kotawaringin Barat (kuintal), 2021 dan 2022\***  
**Production of Fruits by Subdistrict and Kind of Plant in Kotawaringin Barat Regency (kuintal), 2021 and 2022\***

Kecamatan Subdistrict	Alpukat/ Avocado (kw/ qui)		Anggur/ Grape (kw/ qui)		Apel/ Apple (kw/ qui)	
	2021	2022*	2021	2022*	2021	2022*
(1)	(2)	(3)	(4)	(5)	(6)	(7)
Kotawaringin Lama	62	62	-	-	-	-
Arut Selatan	2 581	4 971	-	-	-	-
Kumai	960	265	-	-	-	-
Pangkalan Banteng	4 600	1 463	-	200	-	-
Pangkalan Lada	81	-	-	34	-	-
Arut Utara	-	25	-	-	-	-
<b>Kabupaten Kotawaringin Barat</b>	<b>8 284</b>	<b>6 785</b>	<b>-</b>	<b>234</b>	<b>-</b>	<b>-</b>

Lanjutan Tabel/Continued Table 5.1.13

Kecamatan Subdistrict	Belimbing/ Star Fruit (kw/ qui)		Duku/Langsar/ Kokosan/ Duku (kw/ qui)		Durian/ Durian (kw/ qui)	
	2021	2022*	2021	2022*	2021	2022*
(1)	(8)	(9)	(10)	(11)	(12)	(13)
Kotawaringin Lama	40	60	35	80	173	105
Arut Selatan	814	1 024	2 007	-	1 845	1 314
Kumai	2 511	402	40	11	220	137
Pangkalan Banteng	6 792	2 121	-	309	200	708
Pangkalan Lada	157	526	130	-	151	113
Arut Utara	4	6	-	740	-	567
<b>Kabupaten Kotawaringin Barat</b>	<b>10 319</b>	<b>4 139</b>	<b>2 212</b>	<b>1 140</b>	<b>2 589</b>	<b>2 944</b>

Lanjutan Tabel/Continued Table 5.1.13

Kecamatan Subdistrict	Jambu Air/ Water Apple (kw/ qui)		Jambu Biji/ Guava (kw/ qui)		Jengkol/ Jengkol (kw/ qui)	
	2021	2022 <sup>x</sup>	2021	2022 <sup>x</sup>	2021	2022 <sup>x</sup>
(1)	(14)	(15)	(16)	(17)	(18)	(19)
Kotawaringin Lama	33	50	49	130	54	104
Arut Selatan	1 492	1 604	3 621	3 774	2 041	2 060
Kumai	3 295	5 894	4 520	307	460	-
Pangkalan Banteng	16 000	8 607	16 800	8 770	2 525	9 678
Pangkalan Lada	204	462	136	3 346	570	556
Arut Utara	183	183	300	312	-	55
<b>Kabupaten Kotawaringin Barat</b>	<b>21 207</b>	<b>16 800</b>	<b>25 427</b>	<b>16 639</b>	<b>5 650</b>	<b>12 453</b>



Lanjutan Tabel/Continued Table 5.1.13

Kecamatan Subdistrict	Jeruk Besar/ Pomelo (kw/ qui)		Jeruk Siam/Keprok/ Orange/Tangerine (kw/ qui)		Mangga/ Mango (kw/ qui)	
	2021	2022 <sup>x</sup>	2021	2022 <sup>x</sup>	2021	2022 <sup>x</sup>
(1)	(20)	(21)	(22)	(23)	(24)	(25)
Kotawaringin Lama	4	19	80	148	210	99
Arut Selatan	323	-	11 483	12 329	8 822	7 868
Kumai	500	-	8 620	1 803	2 406	141
Pangkalan Banteng	-	-	1 360	1 109	250	1 649
Pangkalan Lada	-	-	30	79	-	2
Arut Utara	-	-	-	-	837	2 275
<b>Kabupaten Kotawaringin Barat</b>	<b>827</b>	<b>19</b>	<b>21 573</b>	<b>15 469</b>	<b>12 525</b>	<b>12 034</b>

Lanjutan Tabel/Continued Table 5.1.13

Kecamatan Subdistrict	Manggis/ Mangosteen (kw/ qui )		Markisa/Konyal/ Passion fruit (kw/ qui )		Melinjo/ Gnetum/Melinjo (kw/ qui )	
	2021	2022 <sup>x</sup>	2021	2022 <sup>x</sup>	2021	2022 <sup>x</sup>
(1)	(26)	(27)	(28)	(29)	(30)	(31)
Kotawaringin Lama	10	41	-	-	49	34
Arut Selatan	51	89	-	-	488	321
Kumai	-	2	-	-	1 059	3 792
Pangkalan Banteng	-	588	-	-	2 270	584
Pangkalan Lada	11	-	-	-	172	428
Arut Utara	-	-	-	-	-	8
<b>Kabupaten Kotawaringin Barat</b>	<b>72</b>	<b>720</b>	<b>-</b>	<b>-</b>	<b>4 038</b>	<b>5 166</b>

Lanjutan Tabel/*Continued Table* 5.1.13

Kecamatan Subdistrict	Nangka/Cempedak/ Jackfruit (kw/ qui)		Nenas/ Pineapple (kw/ qui)		Pepaya/ Papaya (kw/ qui)	
	2021	2022*	2021	2022*	2021	2022*
(1)	(32)	(33)	(34)	(35)	(36)	(37)
Kotawaringin Lama	270	176	21	42	93	214
Arut Selatan	18 896	22 629	5 788	3 161	15 149	14 452
Kumai	30 538	1 275	1 104	345	6 596	290
Pangkalan Banteng	8 248	5 413	3 000	2 280	7 120	9 123
Pangkalan Lada	570	1 406	235	571	1 240	758
Arut Utara	877	559	-	-	115	116
<b>Kabupaten Kotawaringin Barat</b>	<b>59 399</b>	<b>31 457</b>	<b>10 148</b>	<b>6 398</b>	<b>30 313</b>	<b>24 954</b>

Lanjutan Tabel/*Continued Table* 5.1.13

Kecamatan <i>Subdistrict</i>	Petai/ Twisted Cluster Bean (kw/ qui )		Pisang/ Banana (kw/ qui )		Rambutan/ Rambutan (kw/ qui )	
	2021	2022 <sup>x</sup>	2021	2022 <sup>x</sup>	2021	2022 <sup>x</sup>
(1)	(38)	(39)	(40)	(41)	(42)	(43)
Kotawaringin Lama	74	50	90	171	135	111
Arut Selatan	458	280	104 334	81 782	14 365	12 766
Kumai	938	257	103 842	1 602	389	651
Pangkalan Banteng	440	1 033	42 000	61 192	8 100	18 367
Pangkalan Lada	101	13	1 528	3 508	124	63
Arut Utara	-	40	211	210	-	136
<b>Kabupaten Kotawaringin Barat</b>	<b>2 011</b>	<b>1 673</b>	<b>252 005</b>	<b>148 465</b>	<b>23 113</b>	<b>32 094</b>

Lanjutan Tabel/*Continued Table* 5.1.13

Kecamatan Subdistrict	Salak/ Snakefruit (kw/ qui)		Sawo/ Sapodilla/ Sawo (kw/ qui)		Sirsak/ Soursop (kw/ qui)	
	2021	2022 <sup>x</sup>	2021	2022 <sup>x</sup>	2021	2022 <sup>x</sup>
(1)	(44)	(45)	(46)	(47)	(48)	(49)
Kotawaringin Lama	8	28	2	20	49	55
Arut Selatan	29	3	4 229	3 993	1 017	878
Kumai	225	251	2 797	32	827	234
Pangkalan Banteng	4 930	1 200	5 280	1 545	3 850	1 730
Pangkalan Lada	165	22	610	112	59	87
Arut Utara	-	-	-	228	630	232
<b>Kabupaten Kotawaringin Barat</b>	<b>5 357</b>	<b>1 504</b>	<b>12 918</b>	<b>5 930</b>	<b>6 432</b>	<b>3 216</b>

Lanjutan Tabel/Continued Table 5.1.13

Kecamatan Subdistrict	Sukun/ Breadfruit (kw/ qui)		Buah naga/ Dragon fruit (kw/ qui)		Lemon (kw/ qui)		Lengkeng/ Dimocarpus Longan (kw/ qui)	
	2021	2022 <sup>x</sup>	2021	2022 <sup>x</sup>	2021	2022 <sup>x</sup>	2021	2022 <sup>x</sup>
(1)	(50)	(51)	(52)	(53)	(54)	(55)	(56)	(56)
Kotawaringin Lama	29	17	-	-	-	-	-	71
Arut Selatan	1 293	1 271	-	1 457	-	-	-	4 637
Kumai	7 841	38	-	56 330	-	-	-	-
Pangkalan Banteng	4 400	1 936	-	426	-	50	-	4 000
Pangkalan Lada	66	474	-	63	-	6	-	52
Arut Utara	2 078	555	-	20	-	-	-	-
<b>Kabupaten Kotawaringin Barat</b>	<b>15 707</b>	<b>4 291</b>	<b>-</b>	<b>58 296</b>	<b>-</b>	<b>56</b>	<b>-</b>	<b>8 760</b>

Catatan/Note: ...

Sumber/Source: BPS, Statistik Pertanian Hortikultura SPH-BST/BPS-Statistics Indonesia, Agricultural Statistic for Horticulture SPH-BST

**Tabel**  
**Table** 5.1.14**Produksi Buah-Buahan dan Sayuran Tahunan Menurut Jenis Tanaman di Kabupaten Kotawaringin Barat (kuintal), 2020–2022**  
***Production of Annual Fruits and Vegetables by Kind of Plant in Kotawaringin Barat Regency (quintal), 2020–2022***

Jenis Tanaman <i>Kind of Plants</i>	Satuan Unit	2020	2021	2022 <sup>x</sup>
(1)	(2)	(3)	(4)	(5)
Alpukat/ Avocado	kw/ qui	1 325	8 284	6 785
Anggur/ Grape	kw/ qui	-	-	234
Apel/ Apple	kw/ qui	-	-	-
Belimbing/ Star Fruit	kw/ qui	1 079	10 319	4 139
Duku/Langsat/Kokosan/ Duku	kw/ qui	4 638	2 212	1 140
Durian/ Durian	kw/ qui	1 075	2 589	2 944
Jambu Air/ Water Apple	kw/ qui	2 014	21 207	16 800
Jambu Biji/ Guava	kw/ qui	3 208	25 427	16 639
Jengkol/ Jengkol	kw/ qui	2 237	5 650	12 453
Jeruk Besar/ Pomelo	kw/ qui	1 993	827	19
Jeruk Siam/Keprok/ Orange/Tangerine	kw/ qui	9 397	21 573	15 469
Mangga/ Mango	kw/ qui	1 024	12 525	12 034
Manggis/ Mangosteen	kw/ qui	189	72	720
Markisa/Konyal/ Passion fruit	kw/ qui	6	-	-
Melinjo/ Gnetum/Melinjo	kw/ qui	1 663	4 038	5 166
Nangka/Cempedak/ Jackfruit	kw/ qui	17 805	59 399	31 457
Nenas/ Pineapple	kw/ qui	4 679	10 148	6 398
Pepaya/ Papaya	kw/ qui	10 903	30 313	24 954
Petai/ Twisted Cluster Bean	kw/ qui	1 636	2 011	1 673
Pisang/ Banana	kw/ qui	53 768	252 005	148 465

Lanjutan Tabel/*Continued Table* 5.1.14

Jenis Tanaman <i>Kind of Plants</i>	2018	2020	2021	2022 <sup>x</sup>
(1)	(2)	(3)	(4)	(5)
Rambutan/ Rambutan	kw/ qui	7 165	23 113	32 094
Salak/ Snakefruit	kw/ qui	193	5 357	1 504
Sawo/ Sapodilla/Sawo	kw/ qui	3 849	12 918	5 930
Sirsak/ Soursop	kw/ qui	1 186	6 432	3 216
Sukun/ Breadfruit	kw/ qui	1 940	15 707	4 291
Buah Naga/ Hylocereus polyrhizus	kw/ qui	...	17 067	58 296
Jeruk Lemon/ Lemon	kw/ qui	...	19	56
Lengkeng/ Dimocarpus longan	kw/ qui	...	8 750	8 760

Catatan/Note: ...

Sumber/Source: BPS, Statistik Pertanian Hortikultura SPH-BST/BPS-Statistics Indonesia, *Agricultural Statistic for Horticulture SPH-BST*



## 5.2 PERKEBUNAN ESTATE CROPS

**Tabel** 5.2.1 **Luas Areal Tanaman Perkebunan Menurut Kecamatan dan Jenis Tanaman di Kabupaten Kotawaringin Barat (ha), 2021 dan 2022\***  
*Planted Area of Estate Crops by Subdistrict and Type of Crops in Kotawaringin Barat Regency (ha), 2021 and 2022\**

Kecamatan Subdistrict	Kelapa Sawit/Oil Palm		Kelapa/Coconut	
	2021	2022	2021	2022
(1)	(2)	(3)	(4)	(5)
Kotawaringin Lama	...	18 790,38	...	77,00
Arut Selatan	...	4 455,81	...	57,25
Kumai	...	6 761,13	...	791,10
Pangkalan Banteng	...	1 691,00	...	118,50
Pangkalan Lada	...	13 642,78	...	95,00
Arut Utara	...	1 417,50	...	26,00
<b>Kotawaringin Barat</b>	...	<b>46 758,60</b>	...	<b>1 164,85</b>

Lanjutan Tabel/*Continued Table 5.2.1*

Kecamatan Subdistrict	Karet/Rubber		Kopi/Coffee	
	2021	2022	2021	2022
(1)	(6)	(7)	(8)	(9)
Kotawaringin Lama	...	1 473,50	...	2,75
Arut Selatan	...	2 223,00	...	34,10
Kumai	...	1 934,50	...	2,90
Pangkalan Banteng	...	6 639,00	...	100,00
Pangkalan Lada	...	1 878,00	...	3,50
Arut Utara	...	977,00	...	15,00
<b>Kotawaringin Barat</b>	...	<b>15 125,00</b>	...	<b>158,25</b>

Lanjutan Tabel/*Continued Table* 5.2.1

Kecamatan Subdistrict	Lada		Jambu Mete	
	2021	2022	2021	2022
(1)	(10)	(11)	(12)	(13)
Kotawaringin Lama	-	-	-	-
Arut Selatan	-	-	-	-
Kumai	-	-	-	-
Pangkalan Banteng	-	-	-	-
Pangkalan Lada	-	-	-	-
Arut Utara	-	-	-	-
<b>Kotawaringin Barat</b>	-	-	-	-

Lanjutan Tabel/*Continued Table 5.2.1*

Kecamatan Subdistrict	Teh/Tea		Aren	
	2021	2022	2021	2022
(1)	(14)	(15)	(16)	(17)
Kotawaringin Lama	-	-	-	-
Arut Selatan	-	-	-	-
Kumai	-	-	-	-
Pangkalan Banteng	-	-	-	-
Pangkalan Lada	-	-	-	-
Arut Utara	-	-	-	-
<b>Kotawaringin Barat</b>	-	-	-	-

Sumber/*Source*: Dinas Tanaman Hortikultura dan Perkebunan Kabupaten Kotawaringin Barat/*Department of Food Crops, Horticulture and Plantation of Kotawaringin Barat Regency*

**Tabel**  
**Table** 5.2.2

**Produksi Perkebunan Menurut Kecamatan dan Jenis Tanaman di Kabupaten Kotawaringin Barat (ton), 2021 dan 2022\***

*Production of Estate by Subdistrict and Type of Crops in Kotawaringin Barat Regency (ton), 2021 and 2022\**

Kecamatan Subdistrict	Kelapa Sawit/Oil Palm		Kelapa/Coconut	
	2021	2022	2021	2022
(1)	(2)	(3)	(4)	(5)
Kotawaringin Lama	...	15 372,00	...	79,90
Arut Selatan	...	8 292,00	...	63,00
Kumai	...	18 680,00	...	83,90
Pangkalan Banteng	...	4 378,00	...	78,86
Pangkalan Lada	...	36 370,00	...	74,00
Arut Utara	...	1 459,69	...	11,80
<b>Kotawaringin Barat</b>	...	<b>84 551,69</b>	...	<b>391,46</b>

Lanjutan Tabel/*Continued Table 5.2.2*

Kecamatan Subdistrict	Karet/Rubber		Kopi/Coffee	
	2021	2022	2021	2022
(1)	(6)	(7)	(8)	(9)
Kotawaringin Lama	...	855,78	...	0,41
Arut Selatan	...	1 071,30	...	3,40
Kumai	...	1 769,99	...	0,29
Pangkalan Banteng	...	4 098,00	...	-
Pangkalan Lada	...	1 576,00	...	0,12
Arut Utara	...	149,00	...	-
<b>Kotawaringin Barat</b>	...	<b>9 520,07</b>	...	<b>4,22</b>

Lanjutan Tabel/*Continued Table 5.2.2*

Kecamatan Subdistrict	Lada		Jambu Mete	
	2021	2022	2021	2022
(1)	(10)	(11)	(12)	(13)
Kotawaringin Lama	-	-	-	-
Arut Selatan	-	-	-	-
Kumai	-	-	-	-
Pangkalan Banteng	-	-	-	-
Pangkalan Lada	-	-	-	-
Arut Utara	-	-	-	-
<b>Kotawaringin Barat</b>	-	-	-	-

Lanjutan Tabel/*Continued Table 5.2.2*

Kecamatan Subdistrict	Teh/Tea		Aren	
	2021	2022	2021	2022
(1)	(14)	(15)	(16)	(17)
Kotawaringin Lama	-	-	-	-
Arut Selatan	-	-	-	-
Kumai	-	-	-	-
Pangkalan Banteng	-	-	-	-
Pangkalan Lada	-	-	-	-
Arut Utara	-	-	-	-
<b>Kotawaringin Barat</b>	-	-	-	-

Sumber/*Source*: Dinas Tanaman Hortikultura dan Perkebunan Kabupaten Kotawaringin Barat/*Department of Food Crops, Horticulture and Plantation of Kotawaringin Barat Regency*



**Tabel**  
**Table** 5.2.3**Luas Areal Tanaman Perkebunan Rakyat Menurut Jenis Tanaman di Kabupaten Kotawaringin Barat (Ribu ha), 2022**  
*Planted Area of Smallholders Estates by Type of Crops in Kotawaringin Barat Regency (Thousands ha) , 2022*

<b>Jenis Tanaman</b> <i>Kind of Plant</i>	<b>Tanaman Perkebunan Rakyat</b> <i>Smallholders Estates Crops</i>
(1)	(2)
Karet/ Rubber	15 125,00
Kelapa/ Coconut	1 164,85
Kelapa sawit/ Ori palm	46 758,60
Kopi/ Coffee	158,25
Kakao/ Cocoa	-
Teh/ Tea	-
Jambu mete/ Cashew nut	8,00
Pala/ Nutmeg	-
Lada/ Pepper	262,30
Tebu/ Sugar cane	-
Tembakai/ Tobacco	-
Nilam/ Patchouli	-

Sumber/Source: Dinas Tanaman Hortikultura dan Perkebunan Kabupaten Kotawaringin Barat/Department of Food Crops, Horticulture and Plantation of Kotawaringin Barat Regency

**Tabel**  
**Table** 5.2.4

**Produksi Perkebunan Rakyat Menurut Jenis Tanaman di Kabupaten Kotawaringin Barat (Ribu ton), 2022**  
**Production of Smallholder Estate Crops by Type of Crops in Kotawaringin Barat Regency (Thousands ton), 2022**

Jenis Tanaman <i>Kind of Plant</i>	Tanaman Perkebunan Rakyat <i>Smallholders Estates Crops</i>
(1)	(2)
Karet/ Rubber	9.520,07
Kelapa/ Coconut	391,46
Minyak kelapa sawit/ Crude palm oil	84.551,69
Inti sawit/ Palm kernel	
Kopi/ Coffee	4,22
Kakao/ Cocoa	-
Teh/ Tea	-
Jambu mete/ Cashew nut	0,98
Pala/ Nutmeg	-
Lada/ Pepper	67,00
Cengkeh/ Clove	-
Gula tebu/ Sugar cane	-
Tembakau/ Tobacco	-
Nilam/ Patchouli	-

Sumber/Source: Dinas Tanaman Hortikultura dan Perkebunan Kabupaten Kotawaringin Barat/Department of Food Crops, Horticulture and Plantation of Kotawaringin Barat Regency

## 5.4 KEHUTANAN FORESTRY

**Tabel** 5.4.1 **Luas Kawasan Hutan Menurut Fungsinya dan Kecamatan di Kabupaten Kotawaringin Barat, 2022**  
*Forest Area by Function and Subdistrict in Kotawaringin Barat Regency, 2022*

<b>Fungsi Kawasan Area Function</b>	<b>Kotawaringin Lama</b>	<b>Arut Selatan</b>	<b>Kumai</b>	<b>Pangkalan Banteng</b>	<b>Pangkalan Lada</b>	<b>Arut Utara</b>
(1)	(2)	(3)	(4)	(5)	(6)	(7)
Hutan Lindung	-	166,28	98,64	-	-	-
Hutan Produksi Tetap	42 666,23	56 167,90	20 518,57	3 320,40	528,79	126 050,87
Hutan Produksi Terbatas	-	-	-	-	-	5 906,22
Hutan Produksi yang Dapat Dikonversi	29 313,13	75 663,66	15 604,51	12 590,30	2 434,64	10 768,50
Suaka Margasatwa	8 314,80	22 879,41	-	-	-	-
Taman Nasional	-	-	246 947,08	4 396,09	-	-
Taman Wisata Alam	-	-	2 584,64	-	-	-
Taman Nasional Laut	-	-	11,83	-	-	-
Tubuh Air	1 120,02	2 212,14	4 437,27	817,83	904,08	505,48
Areal Penggunaan Lain	27 241,89	50 350,44	52 574,56	62 359,99	31 041,24	26 952,14
<b>Jumlah/Total</b>	<b>108 656,07</b>	<b>207 439,83</b>	<b>342 777,10</b>	<b>83 484,61</b>	<b>34 908,75</b>	<b>170 173,21</b>

Sumber/Source: UPT KPHP Kotawaringin Barat Unit XXII dan Unit XXVI

<https://kobarkab.bps.go.id>

# BAB 6

INDUSTRI,  
PERTAMBANGAN,  
DAN ENERGI

*Industry, Mining, and Energy*



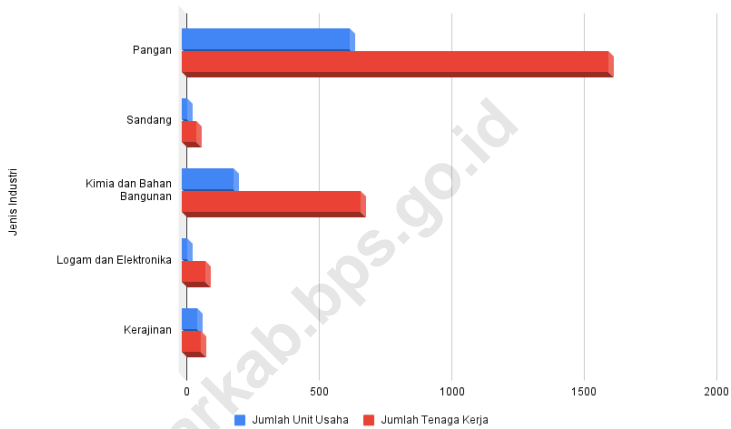


**PENJELASAN TEKNIS****TECHNICAL NOTES**

- |  |   |
|--|---|
| <p><b>1. Perusahaan Listrik Negara (PLN)</b> adalah Perusahaan Umum Milik Negara yang mempunyai aktivitas kegiatan pembangkitan, transmisi, dan distribusi tenaga listrik.</p>   | <p><b>1. State Electricity Company (PLN)</b> is a State-owned Public Company that has the activity of generation, transmission, and distribution of Electricity</p>   |
| <p><b>2. Perusahaan Air Bersih</b> adalah perusahaan yang mempunyai aktivitas dalam penampungan, penjernihan, dan penyaluran air baku atau air bersih dari terminal air melalui saluran air, pipa atau mobil tangki (dalam satu pengelolaan administrasi dengan kegiatan ekonomi) kepada rumah tangga, perusahaan industri, atau pengguna komersial lainnya.</p> | <p><b>2. The Clean Water Companies</b> is a company that have activities in the reservoir, purification, and distribution of the raw water or clean water from water terminal through the conduit, pipe or tank car (within one administrative management of economic activity) to households, industries, or other commercial users.</p> |
| <p><b>3. Jumlah listrik/ gas/ air bersih yang terjual</b> adalah banyaknya listrik/gas/air bersih yang disalurkan kepada para pelanggan.</p>   | <p><b>3. The amount of Electricity/gas/ clean water sold</b> is the number of Electricity/gas /clean water distributed to customers</p>   |

**Gambar** 6.1  
**Figures**

**Jumlah Unit Usaha dan Jumlah Tenaga Kerja Industri Kecil Menengah menurut Kelompok Industri Kabupaten Kotawaringin Barat, 2021**  
**Number of Company Units and Number of Small and Medium Industry Manpower by Industry Group Kotawaringin Barat Regency, 2021**

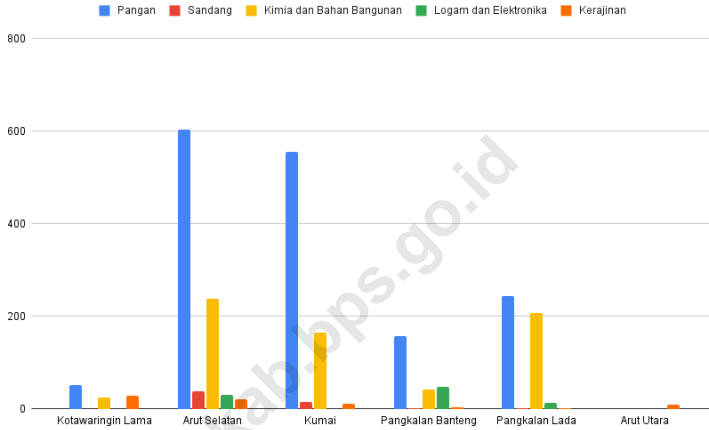


Sumber/Source: Dinas Perindustrian, Perdagangan, Koperasi, dan UKM Kabupaten Kotawaringin Barat



**Gambar** 6.2  
**Figures**

**Jumlah Tenaga Kerja Menurut Kelompok Industri dan Kecamatan di Kabupaten Kotawaringin Barat, 2021**  
**Number of Workers by Industry Group and District in Kotawaringin Barat Regency, 2021**



Sumber/Source: Dinas Perindustrian, Perdagangan, Koperasi, dan UKM Kabupaten Kotawaringin Barat

## 6.1 INDUSTRI INDUSTRY

**Tabel 6.1.1** Jumlah Unit Usaha dan Jumlah Tenaga Kerja Industri Kecil Menengah menurut Kelompok Industri Kabupaten Kotawaringin Barat, 2021  
*Number of Company Units and Number of Small and Medium Industry Manpower by Industry Group Kotawaringin Barat Regency, 2021*

Kelompok Industri <i>Industry Group</i>	Unit Usaha <i>Company Unit</i>	Jumlah Tenaga Kerja <i>Labor</i>
(1)	(2)	(3)
Pangan/ <i>Food</i>	635	1 612
Sandang/ <i>Clothing</i>	21	56
Kimia dan Bahan Bangunan/ <i>Chemicals and Building Materials</i>	195	677
Logam dan Elektronika/ <i>Metals and Electronics</i>	20	90
Kerajinan/ <i>Craft</i>	59	71
<b>Jumlah</b>	<b>930</b>	<b>2 506</b>

Sumber/Source: Dinas Perindustrian, Perdagangan, Koperasi, dan UKM Kabupaten Kotawaringin Barat

**Tabel**  
**Table 6.1.2****Jumlah Unit Usaha Menurut Kelompok Industri dan Kecamatan di Kabupaten Kotawaringin Barat, 2021**  
**Number of Company Units and Subdistrict Kotawaringin Barat Regency, 2021**

Kecamatan Subdistrict	Pangan Food	Sandang Clothing	Kimia dan Bahan Bangunan Chemicals and Building Materials	Logam dan Elektronik Metals and Electronics
(1)	(2)	(3)	(4)	(5)
1. Kotawaringin Lama	31	-	9	-
2. Arut Selatan	226	10	47	12
3. Kumai	212	8	52	-
4. Pangkalan Banteng	59	2	15	4
5. Pangkalan Lada	107	1	72	4
6. Arut Utara	-	-	-	-
<b>Kabupaten Kotawaringin Barat</b>	<b>635</b>	<b>21</b>	<b>195</b>	<b>20</b>

Lanjutan Tabel/*Continued Table* 6.1.2

Kecamatan <i>Subdistrict</i>	Kerajinan <i>Craft</i>	Jumlah <i>Total</i>
(1)	(6)	(7)
1. Kotawaringin Lama	26	66
2. Arut Selatan	13	308
3. Kumai	9	281
4. Pangkalan Banteng	2	82
5. Pangkalan Lada	1	185
6. Arut Utara	8	8
<b>Kabupaten Kotawaringin Barat</b>	<b>59</b>	<b>930</b>

Sumber/*Source*: Dinas Perindustrian, Perdagangan, Koperasi, dan UKM Kabupaten Kotawaringin Barat

**Tabel**  
**Table 6.1.3****Jumlah Tenaga Kerja Menurut Kelompok Industri dan Kecamatan di Kabupaten Kotawaringin Barat, 2021**  
**Number of Workers by Industry Group and District in Kotawaringin Barat Regency, 2021**

Kecamatan <i>Subdistrict</i>	Pangan <i>Food</i>	Sandang <i>Clothing</i>	Kimia dan Bahan Bangunan <i>Chemicals and Building Materials</i>	Logam dan Elektronik <i>Metals and Electronics</i>
(1)	(2)	(3)	(4)	(5)
1. Kotawaringin Lama	51	-	25	-
2. Arut Selatan	604	38	238	30
3. Kumai	556	15	165	-
4. Pangkalan Banteng	157	2	41	47
5. Pangkalan Lada	244	1	208	13
6. Arut Utara	-	-	-	-
<b>Kabupaten Kotawaringin Barat</b>	<b>1612</b>	<b>56</b>	<b>677</b>	<b>90</b>

Lanjutan Tabel/*Continued Table* 6.1.3

Kecamatan <i>Subdistrict</i>	Kerajinan <i>Craft</i>	Jumlah <i>Total</i>
(1)	(6)	(7)
1. Kotawaringin Lama	28	104
2. Arut Selatan	21	931
3. Kumai	10	746
4. Pangkalan Banteng	3	250
5. Pangkalan Lada	1	467
6. Arut Utara	8	8
<b>Kabupaten Kotawaringin Barat</b>	<b>71</b>	<b>2506</b>

Sumber/*Source*: Dinas Perindustrian, Perdagangan, Koperasi, dan UKM Kabupaten Kotawaringin Barat

**Tabel**  
**Table** 6.1.4

**Nilai Investasi, Produksi, Bahan Baku, dan Nilai Tambah (Rupiah) menurut Kelompok Industri di Kabupaten Kotawaringin Barat, 2021**  
**Value of Investment, Production, Raw Materials, and Added Value (Rupiah) by Industrial Group in Kotawaringin Barat Regency, 2021**

<b>Kelompok Industri</b> <b>Industry Group</b>	<b>Investasi</b> <b>Investment</b>	<b>Nilai Produksi</b> <b>Production</b>
(1)	(2)	(3)
Pangan/ <i>Food</i>	15,568,474,000	79,421,126,000
Sandang/ <i>Clothing</i>	2,284,000,000	3,886,900,000
Kimia dan Bahan Bangunan/ <i>Chemicals and Building Materials</i>	35,967,500,000	64,755,655,000
Logam dan Elektronika/ <i>Metals and Electronics</i>	1,940,000,000	3,872,000,000
Kerajinan/ <i>Craft</i>	480,450,000	737,150,000
<b>Jumlah</b>	<b>56,240,424,000</b>	<b>152,672,831,000</b>

Lanjutan Tabel/Continued Table 6.1.4

<b>Kelompok Industri Industry Group</b>	<b>Nilai Bahan Baku Raw Materials</b>	<b>Nilai Tambah Added Value</b>
(1)	(4)	(5)
Pangan/ <i>Food</i>	56,349,913,000	23,071,213,000
Sandang/ <i>Clothing</i>	1,965,120,000	1,921,780,000
Kimia dan Bahan Bangunan/ <i>Chemicals and Building Materials</i>	37,943,531,000	26,812,124,000
Logam dan Elektronika/ <i>Metals and Electronics</i>	2,085,960,000	1,786,040,000
Kerajinan/ <i>Craft</i>	362,100,000	375,050,000
<b>Jumlah</b>	<b>98,706,624,000</b>	<b>53,966,207,000</b>

Sumber/Source: Dinas Perindustrian, Perdagangan, Koperasi, dan UKM Kabupaten Kotawaringin Barat



## 6.2 PERTAMBANGAN MINING

**Tabel** 6.2.1 **Jumlah Izin Usaha Pertambangan (IUP) Eksplorasi dan Luas Lahan (Ha) Menurut Jenis Barang Tambang di Kabupaten Kotawaringin Barat 2021**  
*Number of Exploration Mining Labour License and Exploration Area by Kind in Kotawaringin Barat Regency, 2021*

<b>Kecamatan Subdistrict</b>	<b>IUP</b>	<b>Luas</b>
(1)	(2)	(3)
Batu Bara/ Coal	-	-
Zircon /Zircon	-	-
Bijih Besi/ Iron Ore	-	-
Emas/ Gold	-	-
Tembaga/ Copper	-	-
Bauksit/ Bauksit	-	-
Galena/ Galena	-	-
Pasir/ Sand	-	-
Pasir Kuarsa/ Quartz Sand	4	3.362,01 Ha
Intan/ Diamond	-	-
Mineral Logam/ Metallic Minerals	-	-
Batuan/ Rock	-	-
Batuan Gamping/ Limestone	-	-
Laterit/Laterite	-	-

Sumber/Source: Sekretariat Daerah Kabupaten Kotawaringin Barat

**Tabel**  
**Table 6.2.2****Jumlah Izin Usaha Pertambangan (IUP) Produksi dan Luas Lahan (Ha) Menurut Jenis Barang Tambang di Kabupaten Kotawaringin Barat 2021**  
***Number of Production Mining Labour License and Exploration Area by Kind in Kotawaringin Barat Regency, 2021***

<b>Kecamatan Subdistrict</b>	<b>IUP</b>	<b>Luas</b>
(1)	(2)	(3)
Batu Bara/ Coal	1	2.940,00 Ha
Zircon /Zircon	3	1.839,80 Ha
Bijih Besi/ Iron Ore	-	-
Emas/ Gold	2	22.605,00 Ha
Tembaga/ Copper	-	-
Bauksit/ Bauksit	-	-
Galena/ Galena	-	-
Pasir/ Sand	1	780,00 Ha
Pasir Kuarsa/ Quartz Sand	5	9.571,23 Ha
Intan/ Diamond	-	-
Mineral Logam/ Metallic Minerals	-	-
Batuan/ Rock	-	-
Batuan Gamping/ Limestone	-	-
Laterit/Laterite	-	-

Sumber/Source: Sekretariat Daerah Kabupaten Kotawaringin Barat

**Tabel**  
**Table** 6.2.3**Produksi Hasil Pertambangan Bijih Logam (Ton) Menurut Kecamatan di Kabupaten Kotawaringin Barat, 2021**  
**Production of Metal Ore Mining Products (Tonnage) by Subdistrict in West Kotawaringin Regency, 2021**

Kecamatan Subdistrict	Bijih Besi Food	Bijih Perak Clothing	Tembaga	Bauksit Metals and Electronics
(1)	(2)	(3)	(4)	(5)
1. Kotawaringin Lama	-	-	-	-
2. Arut Selatan	-	-	-	-
3. Kumai	-	-	-	-
4. Pangkalan Banteng	-	-	-	-
5. Pangkalan Lada	-	-	-	-
6. Arut Utara	-	-	-	-
<b>Kabupaten Kotawaringin Barat</b>	-	-	-	-

Lanjutan Tabel/*Continued Table* 6.1.4

Kecamatan <i>Subdistrict</i>	Bijih Nikel <i>Food</i>	Zircon <i>Clothing</i>	Timah	Mangan <i>Metals and Electronics</i>
(1)	(2)	(3)	(4)	(5)
1. Kotawaringin Lama	-	-	-	-
2. Arut Selatan	-	-	-	-
3. Kumai	-	2 074	-	-
4. Pangkalan Banteng	-	-	-	-
5. Pangkalan Lada	-	-	-	-
6. Arut Utara	-	-	-	-
<b>Kabupaten Kotawaringin Barat</b>	-	<b>2 074</b>	-	-

Sumber/*Source*: Sekretariat Daerah Kabupaten Kotawaringin Barat

### 6.3 ENERGI ENERGY

**Tabel 6.3.1 Daya Terpasang, Produksi, dan Distribusi Listrik PT. PLN (Persero) pada Cabang/Ranting PLN Menurut Bulan di Kabupaten Kotawaringin Barat, 2022**  
*Installed Electricity Power, Production, and Distribution of PT. PLN (Persero) at PLN Branch by Month in Kotawaringin Barat Regency, 2022*

Bulan Month	Daya Terpasang Installed Electricity Power (KW)	Produksi Listrik Electricity Production (KWh)	Listrik Terjual Electricity Sold (KWh)	Dipakai Sendiri Own Used (KWh)	Susut/ Hilang Shrinkage/ Lost (%)
(1)	(2)	(3)	(4)	(5)	(6)
Januari/January	...	21 354 077,28	...	...	...
Februari/February	...	19 245 602,43	...	...	...
Maret/March	...	22 178 386,50	...	...	...
April/April	...	22 146 518,00	...	...	...
Mei/May	...	22 516 182,00	...	...	...
Juni/June	...	21 767 308,00	...	...	...
Juli/July	...	22 767 337,00	...	...	...
Agustus/August	...	23 201 264,00	...	...	...
September/September	...	22 169 532,00	...	...	...
Oktober/October	...	20 634 298,00	...	...	...
November/November	...	21 326 004,00	...	...	...
Desember/December	...	22 659 271,00	...	...	...
<b>Kabupaten Kotawaringin Barat</b>	<b>2 008</b>	<b>261 965 769,37</b>	<b>238 357 142,64</b>	<b>118 588,50</b>	<b>8,60</b>

Catatan/Note: Penjualan tenaga listrik kepada pelanggan yang dilayani PLN ULP Pangkalan Bun yang meliputi Kabupaten Kotawaringin Barat dan Kabupaten Seruyan/ *Sales of electricity to customers served by PLN ULP Pangkalan Bun, covering Kotawaringin Barat and Seruyan Regencies*

Sumber/Source: Perusahaan Listrik Negara (PLN) Kabupaten Kotawaringin Barat/ *PLN-State Electricity Company of Kotawaringin Barat Regency*

**Tabel**  
**Table 6.3.2****Jumlah Pelanggan Listrik Menurut Bulan di Kabupaten Kotawaringin Barat, 2019–2022**  
**Number of Electricity Customers by Month in Kotawaringin Barat Regency, 2019–2022**

<b>Bulan</b> <b>Month</b>	<b>2019</b>	<b>2020</b>	<b>2021</b>	<b>2022</b>
(1)	(2)	(3)	(4)	(5)
Januari/January	76 516	81 440	...	...
Februari/February	77 088	81 910	...	...
Maret/March	77 573	82 266	...	...
April/April	77 949	82 587	...	...
Mei/May	78 434	82 847	...	...
Juni/June	78 602	83 212	...	...
Juli/July	79 017	83 574	...	...
Agustus/August	79 288	83 852	...	...
September/September	79 761	84 120	...	...
Oktober/October	80 258	84 463	...	...
November/November	80 613	84 879	...	...
Desember/December	81 069	85 289	90 071	94 232

Catatan/Note: Data Pelanggan yang dilayani oleh PLN ULP Pangkalan Bun yang meliputi Kabupaten Kotawaringin Barat dan Kabupaten Seruyan/ Customer Data served by PLN ULP Pangkalan Bun, covering Kotawaringin Barat and Seruyan Regencies

Sumber/Source: Perusahaan Listrik Negara (PLN) Kabupaten Kotawaringin Barat/ PLN-State Electricity Company of Kotawaringin Barat Regency

**Tabel**  
**Table** 6.3.3**Jumlah Pelanggan dan Air yang Disalurkan Menurut Jenis Konsumen di Kabupaten Kotawaringin Barat, 2021-2022**  
**Number of Customers and Distributed Water by Type of Customers in Kotawaringin Barat Regency, 2021-2022**

Jenis Konsumen Subdistrict	2020	2021	2022
(1)	(2)	(3)	(4)
Sosial/ Social			
Umum/Public	18	19	21
Khusus	-	200	211
Non Niaga			
Rumah Tangga	20 435	21 394	22 665
Instansi Pemerintah	144	152	161
Niaga			
Kecil	2 502	2 677	2 867
Besar	167	167	176
Industri			
Kecil	2	2	2
Besar	-	-	-
Khusus			
Pelabuhan	3	4	4
Lainnya	197	218	245

Sumber/Source: Perusahaan Air Minum Daerah (PDAM) Kabupaten Kotawaringin Barat / *Water Supply Establishment of Kotawaringin Barat Regency*

**Tabel**  
**Table 6.3.4****Jumlah Pelanggan, Air yang Disalurkan dan Nilai Air yang Disalurkan di Kabupaten Kotawaringin Barat, 2022**  
**Number of Customers, Distributed Water, and Value of Water Supplies by Type of Customers in Kotawaringin Barat Regency, 2022**

Jenis Konsumen Subdistrict	Pelanggan	Air Disalurkan (M3)	Nilai Air Disalurkan (Rp)
(1)	(2)	(3)	(4)
Sosial/ Social			
Umum/Public	21	14 275	34 214 000
Khusus	211	130 487	327 097 200
Non Niaga			
Rumah Tangga	22 665	4 929 425	24 381 179 950
Instansi Pemerintah	161	52 778	363 627 700
Kecil	2 867	757 325	5 017 081 950
Besar	176	67 009	596 575 950
Industri			
Kecil	2	304	1 925 200
Besar	-	-	-
Khusus			
Pelabuhan	4	17 788	444 700 000
Lainnya	245	94 955	228 071 000
Susut/Hilang	-	411 221	1 619 101
<b>Jumlah</b>	<b>26 352</b>	<b>6 475 567</b>	<b>31 396 092 051</b>

Sumber/Source: Perusahaan Air Minum Daerah (PDAM) Kabupaten Kotawaringin Barat / *Water Supply Establishment of Kotawaringin Barat Regency*



# **BAB 7**

## **PARIWISATA**

***Tourism***

<https://kobarkab.bps.go.id>





## PENJELASAN TEKNIS

1. **Konsep dan definisi pariwisata** mengikuti rekomendasi World Tourism Organization (WTO) dan International Union of Office Travel Organization (IUOTO).

2. **Wisatawan mancanegara (Wisman)** ialah setiap pengunjung yang mengunjungi suatu negara di luar tempat tinggalnya, didorong oleh satu atau beberapa keperluan tanpa bermaksud memperoleh penghasilan di tempat yang dikunjungi dan lamanya kunjungan tersebut tidak lebih dari satu tahun (12 bulan). Definisi ini mencakup dua katagori, yaitu:

- **Wisatawan (Turis)** ialah setiap pengunjung seperti definisi di atas yang tinggal paling sedikit 24 jam, akan tetapi tidak lebih dari satu tahun di tempat yang dikunjungi, dengan maksud antara lain berlibur, rekreasi, olah raga, bisnis, menghadiri pertemuan, studi, dan kunjungan dengan alasan kesehatan
- **Excursionist** ialah setiap pengunjung seperti definisi di atas yang tinggal kurang dari 24 jam di tempat yang dikunjungi (termasuk "cruise passenger"). Cruise Passenger

## TECHNICAL NOTES

1. **The concept and definition of tourism** refers to the recommendations of the World Tourism Organization (WTO) and International Union of Office Travel Organization (IUOTO).

2. **A foreign visitor** is any person visiting a country other than his usual place of residence for any reason other than for earning income in the country visited, and the length of stay is no more than one year (12 months). This definition covers two catagories, namely:

- **Tourist** is any visitor staying for at least 24 hours, but no more than one year, in the country visited, with the intention of visiting, and for any of these purpose: pleasure, recreation and sports, business, visiting friends and family, missions, attending meetings, conferences, visit for health reasons and study.
- **Excursionist** is any visitor staying less than 24 hours in the country visited including "cruise passangers"; in example visitors arriving in a country without staying in any accommodation

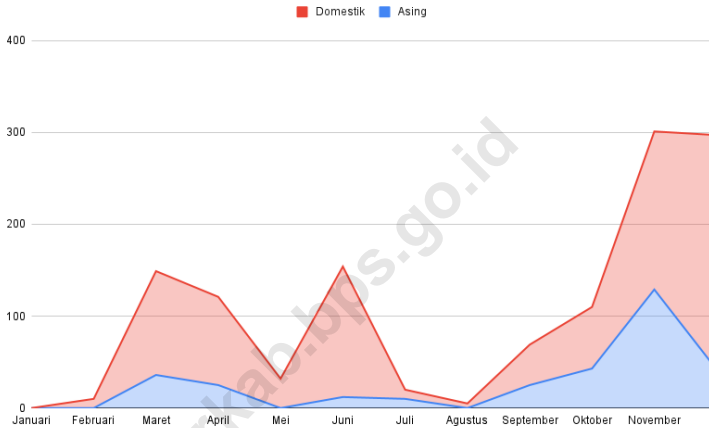
ialah setiap pengunjung yang tiba di suatu negara di mana mereka tidak menginap di akomodasi yang tersedia di negara tersebut, misalnya dengan kapal laut.

*available in the visited country.*

<https://kobarkab.bps.go.id>

**Gambar** 7.1  
**Figures**

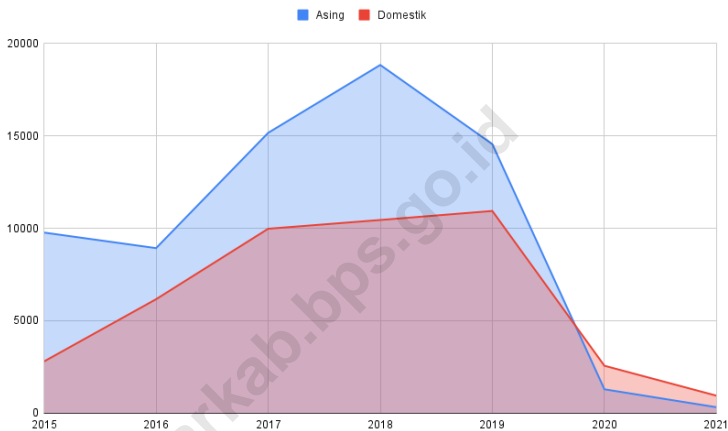
**Jumlah Pengunjung Taman Nasional Tanjung Puting Menurut Bulan dan Jenis Pengunjung, 2022**  
**Number of Visitors in Tanjung Puting National Park by Month and Type of Visitor, 2022**



Sumber/Source: Taman Nasional Tanjung Puting/ Tanjung Puting National Park

**Gambar** 7.2  
**Figures**

**Jumlah Pengunjung Taman Nasional Tanjung Puting Menurut Jenis Pengunjung, 2015-2022**  
**Number of Visitors in Tanjung Puting National Park by Type of Visitor, 2015-2022**



Sumber/Source: Taman Nasional Tanjung Puting/ Tanjung Puting National Park

**Tabel** 7.1  
**Table**

**Jumlah Pengunjung Taman Nasional Tanjung Puting Menurut Bulan dan Jenis Pengunjung, 2022**  
**Number of Visitors in Tanjung Puting National Park by Month and Type of Visitor, 2022**

<b>Bulan</b> <b>Month</b>	<b>Asing</b> <b>Foreigners</b>	<b>Domestik</b> <b>Domestics</b>	<b>Jumlah</b> <b>Total</b>
(1)	(2)	(3)	(4)
Januari/January	88	505	593
Februari/February	155	397	552
Maret/March	328	761	1 089
April/April	600	192	792
Mei/May	837	1 411	2 248
Juni/June	1 446	554	2 000
Juli/July	3 402	550	3 952
Agustus/August	4 563	402	4 965
September/September	3 026	234	3 260
Oktober/October	2 065	389	2 454
November/November	1 070	436	1 506
Desember/December	734	792	1 526
<b>Jumlah/Total</b>	<b>18 314</b>	<b>6 623</b>	<b>24 937</b>
<b>2021</b>	<b>940</b>	<b>352</b>	<b>1 292</b>
<b>2020</b>	<b>1 291</b>	<b>2 565</b>	<b>3 856</b>
<b>2019</b>	<b>14 552</b>	<b>10 937</b>	<b>25 489</b>
<b>2018</b>	<b>18 834</b>	<b>10 449</b>	<b>29 283</b>
<b>2017</b>	<b>15 163</b>	<b>9 975</b>	<b>25 138</b>
<b>2016</b>	<b>8 927</b>	<b>6 164</b>	<b>15 091</b>

Sumber/Source: Taman Nasional Tanjung Puting/ Tanjung Puting National Park

**Tabel** 7.2  
**Table****Jumlah Wisatawan Menurut Keperluan di Taman Nasional  
Tanjung Puting, 2022**  
**Number of Foreign Visitors in Tanjung Puting National Park  
by Necessity, 2022**

<b>Bulan Month</b>	<b>Rekreasi Recreation</b>	<b>Penelitian Research</b>	<b>Lainnya Others</b>	<b>Jumlah Total</b>
(1)	(2)	(3)	(4)	(5)
Januari/January	593	1	0	594
Februari/February	598	2	33	600
Maret/March	1094	52	35	1146
April/April	832	1	0	833
Mei/May	2278	2	0	2280
Juni/June	2010	43	55	2053
Juli/July	3999	16	12	4015
Agustus/August	5080	0	56	5080
September/September	3277	0	9	3277
Oktober/October	2485	0	28	2485
November/November	1532	0	60	1532
Desember/December	1545	0	0	1545
<b>Jumlah/Total</b>	<b>25323</b>	<b>117</b>	<b>288</b>	<b>25440</b>



**Tabel**  
**Table** 7.3

**Jumlah Wisatawan Mancanegara yang Mengunjungi  
Taman Nasional Tanjung Puting Menurut Kebangsaan,  
2022**  
**Number of Foreign Visitors in Tanjung Puting National Park  
by Nationality, 2022**

<b>Bulan Month</b>	<b>Jan</b>	<b>Feb</b>	<b>Mar</b>	<b>Apr</b>	<b>Mei</b>	<b>Jun</b>	<b>Jul</b>
(1)	(2)	(3)	(4)	(5)	(6)	(7)	(8)
<i>Amerika Serikat</i>	10	18	118	99	186	254	301
<i>Australia</i>	4	6	12	22	11	63	167
<i>Belanda</i>	0	17	30	27	30	74	297
<i>Finlandia</i>	0	0	0	0	6	0	6
<i>Inggris</i>	8	14	37	70	47	101	194
<i>Irlandia</i>	13	0	0	12	13	20	29
<i>Italia</i>	0	3	0	19	15	29	111
<i>Jerman</i>	3	35	55	54	107	113	336
<i>Canada</i>	16	9	0	20	13	35	18
<i>Korea</i>	0	6	0	6	10	6	2
<i>New Zealand</i>	8	6	0	3	0	7	5
<i>Perancis</i>	23	18	40	35	79	67	231
<i>Polandia</i>	0	0	0	17	6	12	58
<i>Skotlandia</i>	0	0	0	0	0	0	0
<i>Spanyol</i>	0	0	1	61	159	466	1208
<i>Swedia</i>	0	0	0	0	0	0	23
<i>India</i>	0	0	3	16	29	12	29
<i>Malaysia</i>	0	0	0	0	0	0	4
<i>Denmark</i>	0	0	0	0	6	52	89
<i>Jepang</i>	0	9	9	27	21	4	0

Lanjutan Tabel/Continued Table 7.3

<b>Bulan Month</b>	<b>Jan</b>	<b>Feb</b>	<b>Mar</b>	<b>Apr</b>	<b>Mei</b>	<b>Jun</b>	<b>Jul</b>
(1)	(2)	(3)	(4)	(5)	(6)	(7)	(8)
<i>Belgia</i>	0	3	0	18	15	18	96
<i>Cheko</i>	0	0	3	6	3	26	6
<i>Srilangka</i>	0	0	0	0	0	0	0
<i>Slovenia</i>	0	0	0	3	0	0	0
<i>Yunani</i>	0	0	0	0	0	0	0
<i>Swiss</i>	0	2	1	7	24	20	64
<i>Taiwan</i>	0	0	0	0	0	0	0
<i>Brazil</i>	0	0	6	0	11	0	7
<i>Rusia</i>	0	0	0	9	0	15	0
<i>Austria</i>	0	0	0	4	1	18	28
<i>Meksiko</i>	0	0	0	3	5	0	15
<i>Norwegia</i>	0	9	0	6	0	0	15
<i>Hongaria</i>	0	0	0	12	6	0	14
<i>Portugal</i>	0	0	6	0	0	21	9
<i>Lithuania</i>	0	0	0	20	0	0	16
<i>China</i>	1	0	4	6	10	3	0
<i>Afrika Selatan</i>	2	0	0	5	3	10	10
<i>Birma</i>	0	0	0	0	0	0	0
<i>Estonia</i>	0	0	0	0	0	0	0
<i>Singapura</i>	0	0	0	0	1	0	13
<i>Peru</i>	0	0	0	0	0	0	0
<i>Mesir</i>	0	0	0	0	0	0	0
<i>Argentina</i>	0	0	0	10	14	0	0

Lanjutan Tabel/*Continued Table 7.3*

<b>Bulan Month</b>	<i>Jan</i>	<i>Feb</i>	<i>Mar</i>	<i>Apr</i>	<i>Mei</i>	<i>Jun</i>	<i>Jul</i>
(1)	(2)	(3)	(4)	(5)	(6)	(7)	(8)
<i>Myanmar</i>	0	0	0	0	0	0	0
<i>Bulgaria</i>	0	0	0	3	0	0	1
<i>Thailand</i>	0	0	3	0	6	0	0
<i>Filipina</i>	0	0	0	0	0	0	0
<i>Hongkong</i>	0	0	0	0	0	0	0
<b>Jumlah/Total</b>	<b>88</b>	<b>155</b>	<b>328</b>	<b>600</b>	<b>837</b>	<b>1446</b>	<b>3402</b>
<b>2021</b>	<b>0</b>	<b>0</b>	<b>36</b>	<b>25</b>	<b>0</b>	<b>12</b>	<b>10</b>
<b>2020</b>	<b>445</b>	<b>511</b>	<b>281</b>	<b>-</b>	<b>-</b>	<b>-</b>	<b>-</b>
<b>2019</b>	<b>597</b>	<b>440</b>	<b>543</b>	<b>937</b>	<b>764</b>	<b>902</b>	<b>2 451</b>
<b>2018</b>	<b>357</b>	<b>315</b>	<b>565</b>	<b>699</b>	<b>722</b>	<b>721</b>	<b>1 369</b>
<b>2017</b>	<b>397</b>	<b>465</b>	<b>546</b>	<b>965</b>	<b>970</b>	<b>1 063</b>	<b>1 557</b>

Lanjutan Tabel/Continued Table 7.3

<b>Bulan Month</b>	<i>Agus</i>	<i>Sep</i>	<i>Okt</i>	<i>Nov</i>	<i>Des</i>	<i>Jumlah</i>
(1)	(9)	(10)	(11)	(12)	(13)	(14)
<i>Amerika Serikat</i>	125	169	272	150	144	1846
<i>Australia</i>	53	83	74	42	54	591
<i>Belanda</i>	206	123	65	49	27	945
<i>Finlandia</i>	0	2	3	4	12	33
<i>Inggris</i>	215	199	84	63	37	1069
<i>Irlandia</i>	20	8	12	6	3	136
<i>Italia</i>	220	56	29	26	4	512
<i>Jerman</i>	440	414	237	68	59	1921
<i>Canada</i>	22	43	54	25	35	290
<i>Korea</i>	2	3	12	0	0	47
<i>New Zealand</i>	4	30	3	0	7	73
<i>Perancis</i>	249	113	106	67	35	1063
<i>Polandia</i>	71	66	55	0	40	325
<i>Skotlandia</i>	0	0	0	0	0	0
<i>Spanyol</i>	2571	1405	813	389	125	7198
<i>Swedia</i>	9	3	9	0	0	44
<i>India</i>	21	29	12	16	12	179
<i>Malaysia</i>	12	0	0	0	0	16
<i>Denmark</i>	16	49	44	26	6	288
<i>Jepang</i>	33	10	6	38	29	186

Lanjutan Tabel/Continued Table 7.3

<b>Bulan Month</b>	<i>Agus</i>	<i>Sep</i>	<i>Okt</i>	<i>Nov</i>	<i>Des</i>	<i>Jumlah</i>
(1)	(9)	(10)	(11)	(12)	(13)	(14)
<i>Belgia</i>	67	15	19	9	3	263
<i>Cheko</i>	0	50	54	3	0	151
<i>Srilangka</i>	1	0	0	0	0	1
<i>Slovenia</i>	0	0	0	0	0	3
<i>Yunani</i>	3	0	0	0	0	3
<i>Swiss</i>	73	46	6	47	13	303
<i>Taiwan</i>	0	0	0	0	0	0
<i>Brazil</i>	3	6	10	0	3	46
<i>Rusia</i>	10	5	12	3	26	80
<i>Austria</i>	57	15	6	6	0	135
<i>Meksiko</i>	26	32	11	21	3	116
<i>Norwegia</i>	0	0	6	0	0	36
<i>Hongaria</i>	0	16	6	0	9	63
<i>Portugal</i>	0	14	9	0	16	75
<i>Lithuania</i>	2	0	0	0	0	38
<i>China</i>	3	3	4	0	10	44
<i>Afrika Selatan</i>	20	7	9	4	7	77
<i>Birma</i>	0	0	0	0	0	0
<i>Estonia</i>	0	0	0	0	9	9
<i>Singapura</i>	0	0	8	0	3	25
<i>Peru</i>	0	0	0	0	0	0
<i>Mesir</i>	0	0	2	0	3	5
<i>Argentina</i>	6	6	7	3	0	46

Lanjutan Tabel/Continued Table 7.3

<b>Bulan Month</b>	<b>Agus</b>	<b>Sep</b>	<b>Okt</b>	<b>Nov</b>	<b>Des</b>	<b>Jumlah</b>
(1)	(9)	(10)	(11)	(12)	(13)	(14)
<i>Myanmar</i>	0	0	0	0	0	0
<i>Bulgaria</i>	3	0	3	0	0	10
<i>Thailand</i>	0	6	3	5	0	23
<i>Filipina</i>	0	0	0	0	0	0
<i>Hongkong</i>	0	0	0	0	0	0
<b>Jumlah/Total</b>	<b>4 563</b>	<b>3 026</b>	<b>2 065</b>	<b>1 070</b>	<b>734</b>	<b>18 314</b>
<b>2021</b>	<b>-</b>	<b>-</b>	<b>4</b>	<b>12</b>	<b>38</b>	<b>1 291</b>
<b>2020</b>	<b>3 058</b>	<b>1 965</b>	<b>1 437</b>	<b>941</b>	<b>517</b>	<b>14 552</b>
<b>2019</b>	<b>1 374</b>	<b>1 134</b>	<b>983</b>	<b>489</b>	<b>447</b>	<b>9 178</b>
<b>2018</b>	<b>3 663</b>	<b>1 945</b>	<b>1 398</b>	<b>871</b>	<b>567</b>	<b>15 163</b>
<b>2017</b>	<b>1 806</b>	<b>653</b>	<b>1 159</b>	<b>674</b>	<b>495</b>	<b>8 927</b>

# BAB 8

## TRANSPORTASI DAN KOMUNIKASI

### *Transportation and Communication*



<https://koberkab.bps.go.id>





**PENJELASAN TEKNIS**

1. **Data panjang jalan** bersumber dari Dinas Pekerjaan Umum dan Perumahan Rakyat Kabupaten/ Kota, diolah dari daftar PJ-II/5
2. **Kantor Pos** adalah pemberi pelayanan pengiriman barang, uang, dsb, dari suatu tempat ke tempat yang lain. Pengguna pelayanan biasanya diharuskan menempel perangko yang cukup pada sampul surat, kartu pos, pos wesel, warkat pos, paket dsb. Rumah pos berfungsi sama seperti kantor pos dan kantor pos pembantu, bedanya rumah pos biasanya terletak di daerah terpencil.
3. **Kunjungan Kapal** adalah kargo yang datang di pelabuhan baik untuk berlabuh maupun bersandar di dermaga.
4. **Kendaraan Bermotor** adalah setiap kendaraan yang digerakkan oleh peralatan teknik yang ada pada kendaraan tersebut, biasanya digunakan untuk angkutan orang atau barang di atas jalan raya selain kendaraan yang berjalan di atas rel. kendaraan bermotor yang dicatat adalah semua jenis kendaraan bermotor kecuali kendaraan bermotor TNI/Polri dan Korps diplomatik.

**TECHNICAL NOTES**

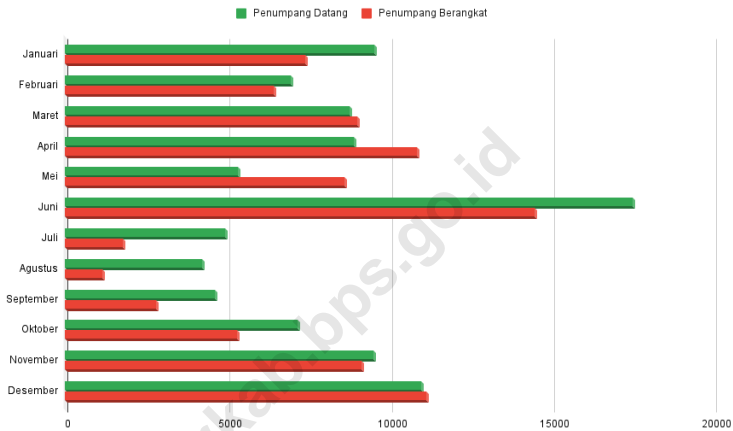
1. **Road length data** derived from the Office of Regency/Municipality Public Works, compiled from the questionnaires PJ-II /5.
2. **Post office** is an establishment dealing with the delivery of goods, letters, money, etc. from one place to another place. Service users usually put postage stamps on the envelope and postcard or are charged with amount of money in obtaining services such as money order, aerogramme, package post, etc. A mailing house has the same function as post office and auxiliary post office. It is usually located in remote areas.
3. **Ship Call** is a ship arriving at a port either for mooring or berthing.
4. **Motor Vehicles** are any kind of vehicles motorized by machine set up in those vehicles, they are usually used for transporting people or goods on roads except vehicles moving along a railway line. The data covers all kind of motor vehicles except those belong to Indonesia Army Force/ Indonesia State Police, and Diplomatic Corps.

- 5. Jaringan Telekomunikasi** adalah rangkaian perangkat telekomunikasi dan kelengkapannya yang digunakan dalam bertelekomunikasi
- 5. Telecommunication Network** is peripheral network of telecommunication and its equipment used in the means of telecommunication.
- 6. Telepon rumah** adalah jaringan telekomunikasi menggunakan perangkat telepon tetap dengan kabel yang secara umum diatur oleh standar teknis dengan menggunakan suatu nomor telepon, dikenal sebagai Public Switched Telephone Network (PSTN). Pada umumnya dimanfaatkan untuk telepon rumah dan jaringan internet, memiliki kemampuan menghantarkan sinyal dengan kuat dan jelas dengan biaya yang relatif lebih murah
- 6. Home Phone** is a telecommunication network using fixed line telephone device which is generally regulated by technical standards, using a phone number, also known as The Public Switched Telephone Network (PSTN). It is generally used for home phone and internet networks, has the ability to deliver a strong and clear signal with a relatively low cost.

**Gambar** 8.1  
**Figures**

**Jumlah Penumpang Penerbangan Dalam Negeri Menurut Bulan di Bandara Iskandar Pangkalan Bun, 2021**

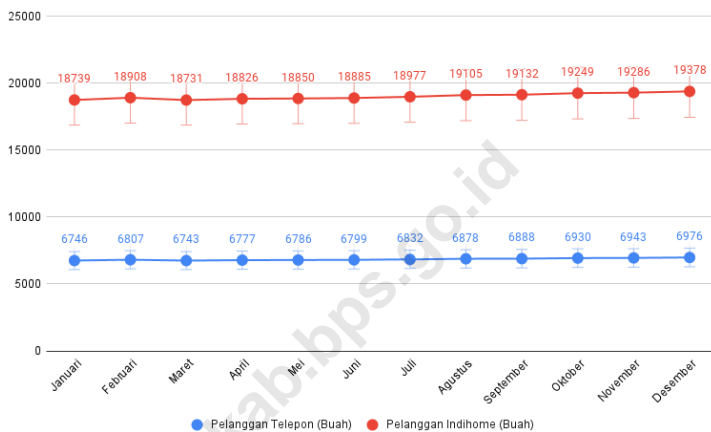
***Number of Domestic Flight Passengers by Month at Pangkalan Bun According to Iskandar Airport, 2020***



Sumber/Source: Bandar Udara Iskandar Pangkalan Bun/ Iskandar Airport Pangkalan Bun

**Gambar** 8.2  
**Figures**

**Jumlah Pelanggan Telepon dan Internet Menurut Bulan di Kabupaten Kotawaringin Barat, 2021**  
**Number of Telephone and Internet Customer by Month in Kotawaringin Barat Regency, 2021**



Sumber/Source : PT. Telkom Kabupaten Kotawaringin Barat/PT. Telkom Kotawaringin Barat Regency

## 8.1 TRANSPORTASI TRANSPORTATION

**Tabel 8.1.1 Panjang Jalan<sup>1</sup> Menurut Tingkat Kewenangan Pemerintahan di Kabupaten Kotawaringin Barat (km), 2019–2022**  
**Length of Roads<sup>1</sup> by Level of Government Authority in Kotawaringin Barat Regency (km), 2019–2022**

<b>Tingkat Kewenangan Pemerintahan</b> <b>Level of Government Authority</b>	<b>2019</b>	<b>2020</b>	<b>2021</b>	<b>2022</b>
(1)	(2)	(3)	(4)	(5)
Negara <sup>2</sup> /State <sup>2</sup>	156,960	156,960	156,960	NA
Provinsi/Province	55,400	96,420	56,500	56,500
Kabupaten/Kota Regency/Municipality	1 898,411	2 017,411	2 017,630	2 017,630
Desa/Village	1 034,550	1 034,550	1 034,550	1 034,550
Khusus/Particular	NA	11 374,499	NA	NA
- Industri/Industry	NA	243,00	NA	NA
- Perusahaan/Corporation	NA	11 131,499	NA	NA
<b>Jumlah/Total</b>	<b>3 145,321</b>	<b>14 635,499</b>	<b>3 301,709</b>	<b>3 108,68</b>

Sumber/Source: Dinas Pekerjaan Umum dan Penataan Ruang Kabupaten Kotawaringin Barat/ Department of Public Works and Spatial planning of Kotawaringin Barat Regency

**Tabel**  
**Table** 8.1.2

**Panjang Jalan Menurut Jenis Permukaan Jalan dan Tingkat Kewenangan Pemerintahan di Kabupaten Kotawaringin Barat (km), 2022**  
***Length of Roads by Type of Road Surface and Level of Government Authority in Kotawaringin Barat Regency (km), 2022***

Tingkat Kewenangan Pemerintahan <i>Level of Government Authority</i>	Jenis Permukaan Jalan <i>Type of Road Surface</i>				Jumlah Total
	Aspal Paved	Kerikil Gravel	Tanah Soil	Lainnya Others	
(1)	(2)	(3)	(4)	(5)	(6)
Negara/State	NA	-	-	-	NA
Provinsi/Province	56,50	-	-	-	56,50
Kabupaten/Regency	1 055,89	479,38	482,36	-	2 017,63
Desa/Village	-	-	1 034,55	-	1 034,55
Khusus/Particular	NA	NA	NA	NA	NA
<b>Kotawaringin Barat</b>	<b>1 112,39</b>	<b>479,38</b>	<b>1 51</b>	<b>NA</b>	<b>3 108,68</b>

Sumber/Source: Dinas Pekerjaan Umum dan Penataan Ruang Kabupaten Kotawaringin Barat/ Department of Public Works and Spatial planning of Kotawaringin Barat Regency

**Tabel**  
**Table** 8.1.3

**Panjang Jalan Menurut Kondisi Jalan dan Tingkat Kewenangan Pemerintahan di Kabupaten Kotawaringin Barat (km), 2022**  
***Length of Roads by Condition and Level of Government Authority of Roads in Kotawaringin Barat Regency (km), 2022***

Tingkat Kewenangan Pemerintahan <i>Level of Government Authority</i>	Kondisi Jalan <i>Condition of Roads</i>				Jumlah Total
	Baik <i>Good</i>	Sedang <i>Moderate</i>	Rusak <i>Damage</i>	Rusak Berat <i>Severely Damage</i>	
(1)	(2)	(3)	(4)	(5)	(6)
Negara/ <i>State</i>	NA	NA	NA	NA	NA
Provinsi/ <i>Province</i>	NA	NA	NA	NA	56,20
Kabupaten/ <i>Regency</i>	895,96	467,15	357,43	297,09	2 017,63
Desa/ <i>Village</i>	-	1 002,75	-	-	1 002,75
Khusus/ <i>Particular</i>	NA	Na	NA	NA	NA
<b>Kotawaringin Barat</b>	...	...	...	...	<b>3 108,68</b>

Sumber/*Source*: Dinas Pekerjaan Umum dan Penataan Ruang Kabupaten Kotawaringin Barat/ *Department of Public Works and Spatial planning of Kotawaringin Barat Regency*

**Tabel 8.1.4** Jumlah Kendaraan Bermotor Menurut Jenis Kendaraan di Kabupaten Kotawaringin Barat, 2018-2022  
**Numbers of Vehicle by Type in Kotawaringin Barat Regency, 2016-2020**

Jenis Type	2018	2019	2020	2021	2022
(1)	(2)	(3)	(4)	(5)	(6)
Sedan, Jeep, M.Bus(Pribadi)	6154	7 461	8 587	...	9 158
Sedan, Jeep, M.Bus(Umum)	30	48	48	...	45
Bus, Micro Bus (Pribadi)	111	127	132	...	122
Bus, Micro Bus ( Umum )	28	45	46	...	51
Truck, Pick Up (Pribadi)	4 936	5 349	5 529	...	5 889
Truck, Pick Up ( Umum )	551	615	497	...	729
Alat Berat	277	393	445	...	-
Sepeda Motor R2 dan R3	44 009	45 485	46 626	...	46 841

Sumber/Source: Sistem Administrasi Manunggal Satu Atap (SAMSAT) Kabupaten Kotawaringin Barat/One-Stop Administration Services Office Kotawaringin Barat Regency



**Tabel**  
**Table** 8.1.5

**Jumlah Kunjungan Kapal, Penumpang, dan Bongkar Muat  
Barang Menurut Bulan di Pelabuhan Kumai Kabupaten  
Kotawaringin Barat, 2022**  
*Number of Ship, Passenger, and Loading by Month in Kumai  
Port Kotawaringin Barat Regency, 2022*

Bulan Month	Kapal Ship		Penumpang (orang) Passenger (people)	
	Dalam Negeri Domestic	Luar Negeri Overseas	Datang Arrival	Berangkat Departure
(1)	(2)	(3)	(4)	(5)
Januari/January	211	1	11 488	6 488
Februari/February	197	1	9 449	7 660
Maret/March	226	0	9 005	9 984
April/April	257	0	7 349	20 298
Mei/May	196	0	25 812	15 707
Juni/June	191	1	20 192	14 878
Juli/July	244	1	18 454	16 119
Agustus/August	242	1	11 491	14 223
September/September	266	0	12 664	11 408
Oktober/October	264	0	12 000	11 199
November/November	211	0	13 095	10 232
Desember/December	248	1	12 025	13 213
<b>Jumlah/Total</b>	<b>2 753</b>	<b>6</b>	<b>163 024</b>	<b>151 409</b>

Lanjutan Tabel/Continued Table 8.1.5

Bulan Month	Barang Dalam Negeri Domestic Goods		Barang Luar Negeri Overseas Goods	
	Bongkar Unloading	Muat Loading	Bongkar Unloading	Muat Loading
(1)	(2)	(3)	(4)	(5)
Januari/January	137 497	208 493	3 400	129 306
Februari/February	141 033	208 153	1 000	167 133
Maret/March	108 679	266 990	0	77 306
April/April	186 846	291 848	0	221 629
Mei/May	111 837	234 175	0	99 972
Juni/June	121 823	248 164	1 200	79 459
Juli/July	164 603	246 084	2 000	90 611
Agustus/August	166 093	250 525	561	221 552
September/September	171 321	321 413	0	245 868
Oktober/October	145 280	310 423	0	102 515
November/November	143 024	256 306	0	244 791
Desember/December	154 666	225 180	1 000	72 145
<b>Jumlah/Total</b>	<b>1 752 702</b>	<b>3 067 754</b>	<b>9 161</b>	<b>1 752 287</b>

Sumber/Source: Kantor Kesyahbandaran dan Otoritas pelabuhan (KSOP) Kumai/ Port Authority and Harbormaster Office Kumai

**Tabel**  
**Table** 8.1.6

**Jumlah Kunjungan Kapal, Penumpang, dan Bongkar Muat Barang Menurut Bulan di Pelabuhan Pangkalan Bun Kabupaten Kotawaringin Barat, 2022**  
**Number of Ship, Passenger, and Loading by Month in Pangkalan Bun Port Kotawaringin Barat Regency, 2022**

Bulan Month	Kapal Ship		Penumpang (orang) Passenger (people)	
	Dalam Negeri Domestic	Luar Negeri Overseas	Datang Arrival	Berangkat Departure
(1)	(2)	(3)	(4)	(5)
Januari/January	5	1	-	-
Februari/February	7	2	-	-
Maret/March	9	1	-	-
April/April	10	1	-	-
Mei/May	7	2	-	-
Juni/June	9	1	-	-
Juli/July	4	2	-	-
Agustus/August	10	2	-	-
September/September	2	1	-	-
Oktober/October	5	1	-	-
November/November	0	1	-	-
Desember/December	2	3	-	-
<b>Jumlah/Total</b>	<b>70</b>	<b>18</b>	<b>-</b>	<b>-</b>

Lanjutan Tabel/Continued Table 8.1.6

Bulan Month	Barang Dalam Negeri Domestic Goods		Barang Luar Negeri Overseas Goods	
	Bongkar Unloading	Muat Loading	Bongkar Unloading	Muat Loading
(1)	(2)	(3)	(4)	(5)
Januari/January	6 066,3	4 007,1	-	3 840,9
Februari/February	9 653,8	4 149,3	-	6 563,4
Maret/March	6 457,8	4 098,5	-	4 946,2
April/April	5 874,4	11 033,2	-	3 695,5
Mei/May	7 133,3	4 113,8	-	5 429,8
Juni/June	3 745,5	8 602,6	-	4 396,7
Juli/July	2 767,1	4 854,5	-	7 730,0
Agustus/August	13 986,0	8 349,0	-	6 378,3
September/September	-	4 184,0	-	3 715,1
Oktober/October	-	5 822,0	-	2 007,7
November/November	-	74,4	-	4 972,2
Desember/December	-	1 148,5	-	6 437,9
<b>Jumlah/Total</b>	<b>55 684,2</b>	<b>60 436,9</b>	<b>-</b>	<b>60 113,6</b>

Sumber/Source: Kantor Kesyahbandaran dan Otoritas pelabuhan (KSOP) Pangkalan Bun/ Port Authority and Harbormaster Office Pangkalan Bun

**Tabel**  
**Table** 8.1.7

**Lalu-Lintas Penerbangan Dalam Negeri Menurut Bulan di  
Bandara Iskandar Pangkalan Bun, 2022**  
*Domestic Aviation Traffic by Month at Pangkalan Bun  
According to Iskandar Airport, 2022*

Bulan Month	Pesawat Plane		Penumpang (orang) Passenger		
	Datang Arrival	Berangkat Departure	Datang Arrival	Berangkat Departure	Transit Transit
(1)	(2)	(3)	(4)	(5)	(6)
Januari/January	171	171	10 969	11 122	6
Februari/February	159	159	10 343	10 465	59
Maret/March	173	173	13 418	13 993	37
April/April	186	186	12 072	14 974	29
Mei/May	222	222	18 086	17 491	32
Juni/June	200	200	16 460	15 128	23
Juli/July	221	221	19 435	16 838	74
Agustus/August	208	208	15 448	14 824	47
September/September	208	208	13 611	14 524	63
Oktober/October	202	202	13 957	13 789	44
November/November	191	191	13 743	13 693	49
Desember/December	192	193	14 427	16 038	77
<b>Jumlah/Total</b>	<b>2 333</b>	<b>2 334</b>	<b>171 969</b>	<b>172 879</b>	<b>540</b>

Lanjutan Tabel/Continued Table 8.1.7

Bulan Month	Barang Goods		Bagasi Baggage		Pos Paket Package	
	Bongkar Unloading	Muat Loading	Bongkar Unloading	Muat Loading	Bongkar Unloading	Muat Loading
(1)	(2)	(3)	(4)	(5)	(6)	(7)
Januari/January	34 918	24 207	65 733	48 916	-	-
Februari/February	72 295	55 700	39 135	19 604	-	-
Maret/March	96 336	67 454	55 744	26 989	-	-
April/April	58 864	22 581	103 462	78 294	-	-
Mei/May	35 512	19 237	148 128	111 344	-	-
Juni/June	45 582	26 261	135 208	91 599	-	-
Juli/July	43 074	24 087	173 969	108 335	-	-
Agustus/August	35 811	26 693	127 138	97 833	-	-
September/September	35 162	24 034	122 469	90 452	-	-
Oktober/October	35 680	26 376	127 555	79 698	-	-
November/November	37 037	28 675	112 850	72 940	-	-
Desember/December	38 563	33 951	125 380	94 561	-	-
<b>Jumlah/Total</b>	<b>568 834</b>	<b>379 256</b>	<b>1 336 771</b>	<b>920 565</b>	-	-

Sumber/Source: Bandar Udara Iskandar Pangkalan Bun/ Iskandar Airport Pangkalan Bun

## 8.2 KOMUNIKASI COMMUNICATION

**Tabel 8.2.1** Jumlah Kantor Pos Pembantu Menurut Kecamatan di Kabupaten Kotawaringin Barat, 2019–2022  
*Number of Post Offices Subsidiaries by Subdistrict in Kotawaringin Barat Regency, 2019–2022*

Kecamatan Subdistrict	2019	2020	2021	2022
(1)	(2)	(3)	(4)	(5)
Kotawaringin Lama	1	1	1	1
Arut Selatan	1	-	-	-
Kumai	1	1	1	1
Pangkalan Banteng	1	1	1	1
Pangkalan Lada	1	1	1	1
Arut Utara	-	-	-	-
<b>Kotawaringin Barat</b>	<b>5</b>	<b>4</b>	<b>4</b>	<b>4</b>

Sumber/Source: PT. Pos Indonesia (Persero) di Kabupaten Kotawaringin Barat/ Indonesian Pos of Kotawaringin Barat Regency

**Tabel**  
**Table 8.2.2****Jumlah Kantor Pos Menurut Jenis dan Kecamatan di Kabupaten Kotawaringin Barat, 2022**  
**Number of Post Offices by Type and Subdistrict in Kotawaringin Barat Regency, 2022**

Kecamatan Subdistrict	Kantor Pos	Loket Ekstensi	Kantor Pos Pembantu	Pos Desa	Rumah Pos	Pos Keliling	Jumlah
(1)	(2)	(3)	(4)	(5)	(6)	(7)	(8)
Kotawaringin Lama	-	-	1	-	-	-	1
Arut Selatan	1	1	-	10	-	-	12
Kumai	-	-	1	-	-	-	1
Pangkalan Banteng	-	-	1	3	-	-	4
Pangkalan Lada	-	-	1	4	-	-	5
Arut Utara	-	-	-	1	-	-	1
<b>Kotawaringin Barat</b>	<b>1</b>	<b>1</b>	<b>4</b>	<b>18</b>	<b>0</b>	<b>0</b>	<b>24</b>

Sumber/Source: PT. Pos Indonesia (Persero) di Kabupaten Kotawaringin Barat/ Indonesian Pos of Kotawaringin Barat Regency



**Tabel**  
**Table 8.2.3****Lalu Lintas Pos di Kabupaten Kotawaringin Barat, 2022**  
**Post Traffic in Kotawaringin Barat Regency, 2022**

Kecamatan Subdistrict	Kantor Pos	Loket Ekstensi	Kantor Pos Pembantu
(1)	(2)	(3)	(4)
Kotawaringin Lama	-	-	1
Arut Selatan	1	1	-
Kumai	-	-	1
Pangkalan Banteng	-	-	1
Pangkalan Lada	-	-	1
Arut Utara	-	-	-
<b>Kotawaringin Barat</b>	<b>1</b>	<b>1</b>	<b>4</b>

Sumber/Source: PT. Pos Indonesia (Persero) di Kabupaten Kotawaringin Barat/ Indonesian Pos of Kotawaringin Barat Regency

**Tabel 8.2.4** Jumlah Pelanggan Telepon dan Internet Menurut Bulan di Kabupaten Kotawaringin Barat, 2021  
**Number of Telephone and Internet Customer by Month in Kotawaringin Barat Regency, 2021**

Bulan Month	Pelanggan Telepon Telephone Customer	Pelanggan Indihome Indihome Customer	Pemakaian (Rp) Usage
(1)	(2)	(3)	(4)
Januari/January	6 746	18 739	NA
Februari/February	6 807	18 908	NA
Maret/March	6 743	18 731	NA
April/April	6 777	18 826	NA
Mei/May	6 786	18 850	NA
Juni/June	6 799	18 885	NA
Juli/July	6 832	18 977	NA
Agustus/August	6 878	19 105	NA
September/September	6 888	19 132	NA
Oktober/October	6 930	19 249	NA
November/November	6 943	19 286	NA
Desember/December	6 976	19 378	NA

Catatan/Note: SSL adalah Satuan Sambungan Layanan/SSL is Service Connection Unit  
 SST adalah Satuan Sambungan Telepon/SST is Telephone Connection Unit

Sumber/Source: PT. Telkom Kabupaten Kotawaringin Barat/PT. Telkom Kotawaringin Barat Regency

# BAB 9

PERBANKAN,  
KOPERASI,  
DAN HARGA-HARGA

*Banking, Cooperative,  
and Prices*





**PENJELASAN TEKNIS**

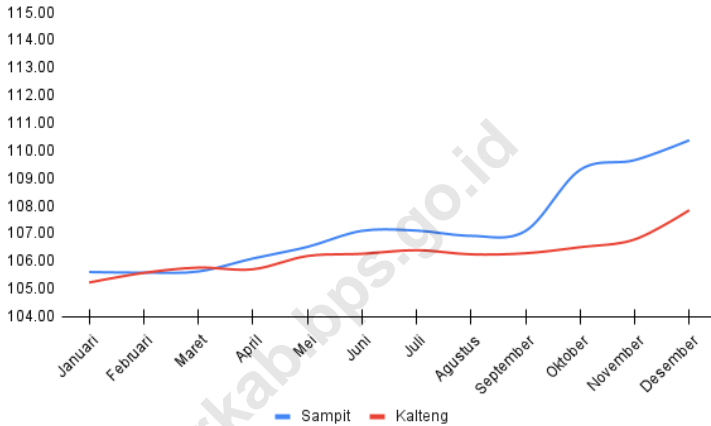
1. **Kantor bank** terdiri dari Kantor Pusat (KP), Kantor Cabang (KC), Kantor Cabang Pembantu (KCP), dan kantor di bawah KCP, Kantor Kas (KK).
2. **Aktiva** adalah kekayaan, baik yang berupa uang maupun benda lain yang dapat dinilai dengan uang ataupun yang tidak berwujud secara nyata, seperti hak paten.

**TECHNICAL NOTES**

1. **Office of the bank** consists of Head Office, Branch Office, Sub Branch Office, and offices under the Sub Branch Office, Cash Office.
2. **Activa** are assets, whether in the form of money or other objects that can be valued with money or that are not tangible, such as patents.

**Gambar** 9.1  
**Figures**

**Indeks Harga Konsumen per Bulan (2018=100) di Kota Sampit dan Provinsi Kalimantan Tengah, 2022**  
**Consumer Price Index per Month (2018=100) in Sampit Municipality and Kalimantan Tengah Province 2022**



Sumber/Source: BPS, Survei Harga Konsumen/BPS-Statistics Indonesia, Consumer Price Survey

Tabel 9.1  
Table

**Jumlah Koperasi Aktif dan Anggota Koperasi Menurut Kecamatan di Kabupaten Kotawaringin Barat, 2021**  
**Number of Active Cooperative dan Member of Cooperative by Subdistrict in Kotawaringin Barat Regency, 2021**

Kecamatan Subdistrict	Koperasi		Anggota	
	KUD	Non KUD	KUD	Non KUD
(1)	(2)	(3)	(4)	(5)
Kotawaringin Lama	2	17	106	10858
Arut Selatan	4	120	946	10618
Kumai	4	38	769	6885
Pangkalan Banteng	1	21	928	3585
Pangkalan Lada	4	11	3762	4616
Arut Utara	1	14	37	1143
<b>Kabupaten Kotawaringin Barat</b>	<b>16</b>	<b>221</b>	<b>6548</b>	<b>37705</b>

Catatan/Note: ...

Sumber/Source: Dinas Perindustrian, Perdagangan, Koperasi, dan UMK Kabupaten Kotawaringin Barat

**Tabel** 9.2  
**Table****Indeks Harga Konsumen per Bulan Menurut Kelompok Pengeluaran (2018=100) di Kota Sampit 2021**  
**Consumer Price Index per Month by Expenditure Group (2018=100) in Sampit Municipality, 2021**

Bulan Month	Makanan, Minuman dan Tembakau Food, Beverages and Tobacco	Pakaian dan Alas Kaki Clothing and Footwear	Perumahan, Air, Listrik, dan Bahan Bakar Rumah Tangga Housing, Water, Electricity, and Household Fuels
(1)	(2)	(3)	(4)
Januari/January	113,74	106,60	115,17
Februari/February	113,47	106,66	115,70
Maret/March	115,06	106,78	116,14
April/April	115,06	106,96	116,64
Mei/May	118,23	107,74	117,22
Juni/June	120,45	108,40	117,70
Juli/July	120,60	108,35	118,17
Agustus/August	118,57	108,39	118,78
September/September	119,19	108,40	119,44
Oktober/October	119,17	108,47	119,32
November/November	119,27	108,54	119,20
Desember/December	119,79	108,59	119,02
<b>2022</b>	<b>117,79</b>	<b>107,82</b>	<b>117,71</b>



Lanjutan Tabel/*Continued Table 9.2*

<b>Bulan</b> <i>Month</i>	<b>Perlengkapan, Peralatan, dan Pemeliharaan Rutin Rumah Tangga</b> <i>Furnishing, Household Equipment and Routine Household Maintenance</i>	<b>Kesehatan</b> <i>Health</i>	<b>Transportasi</b> <i>Transport</i>
(1)	(5)	(6)	(7)
Januari/ <i>January</i>	107,98	138,87	102,18
Februari/ <i>February</i>	108,56	138,87	101,35
Maret/ <i>March</i>	109,33	139,09	102,32
April/ <i>April</i>	110,18	139,09	105,45
Mei/ <i>May</i>	110,89	139,33	105,86
Juni/ <i>June</i>	111,16	139,67	106,18
Juli/ <i>July</i>	111,79	139,67	106,62
Agustus/ <i>August</i>	112,18	139,71	106,38
September/ <i>September</i>	112,28	139,80	115,72
Oktober/ <i>October</i>	112,34	140,46	115,68
November/ <i>November</i>	112,26	141,30	115,86
Desember/ <i>December</i>	112,04	141,02	117,20
<b>2022</b>	<b>110,92</b>	<b>139,80</b>	<b>108,40</b>

Lanjutan Tabel/Continued Table 9.2

<b>Bulan Month</b>	<b>Informasi, Komunikasi, dan Jasa Keuangan Information, Communication and Financial Services</b>	<b>Rekreasi, Olahraga, dan Budaya Recreation, Sport, and Culture</b>	<b>Pendidikan Education</b>
(1)	(8)	(9)	(10)
Januari/January	97,17	101,77	109,95
Februari/February	97,19	101,77	109,95
Maret/March	97,10	101,77	109,95
April/April	97,23	101,77	109,95
Mei/May	97,22	101,77	109,95
Juni/June	97,09	101,83	109,95
Juli/July	97,05	101,83	111,31
Agustus/August	96,94	101,83	113,49
September/September	97,13	101,83	113,55
Oktober/October	97,13	101,83	113,55
November/November	97,07	101,94	113,55
Desember/December	97,07	101,94	113,55
<b>2022</b>	<b>97,12</b>	<b>101,82</b>	<b>111,56</b>

Lanjutan Tabel/*Continued Table* 9.2

<b>Bulan Month</b>	<b>Penyediaan Makanan dan Minuman/Restoran Food and Beverage Services/Restaurant</b>	<b>Perawatan Pribadi dan Jasa Lainnya Personal Care and Other Services</b>	<b>Umum General</b>
(1)	(11)	(12)	(13)
Januari/ <i>January</i>	110,99	118,21	111,01
Februari/ <i>February</i>	110,99	110,99	110,98
Maret/ <i>March</i>	114,12	120,23	112,06
April/ <i>April</i>	116,27	121,95	113,15
Mei/ <i>May</i>	116,40	122,41	114,21
Juni/ <i>June</i>	116,40	123,33	115,23
Juli/ <i>July</i>	116,55	123,70	115,51
Agustus/ <i>August</i>	116,55	123,73	114,93
September/ <i>September</i>	118,86	124,33	116,57
Oktober/ <i>October</i>	119,00	124,18	116,56
November/ <i>November</i>	119,16	124,55	116,65
Desember/ <i>December</i>	119,16	124,81	116,98
<b>2022</b>	<b>116,20</b>	<b>122,54</b>	<b>114,49</b>

Catatan/*Note*: ...Sumber/*Source*: BPS, Survei Harga Konsumen/*BPS-Statistics Indonesia, Consumer Price Survey*

**Tabel**  
**Table 9.4****Laju Inflasi Bulanan Menurut Kelompok Pengeluaran  
(2018=100) di Kota Sampit, 2022**  
**Monthly Inflation Rate by Expenditure Group (2018=100) in  
Sampit Municipality, 2022**

<b>Bulan</b> <b>Month</b>	<b>Makanan, Minuman dan Tembakau</b> <b>Food, Beverages and Tobacco</b>	<b>Pakaian dan Alas Kaki</b> <b>Clothing and Footwear</b>	<b>Perumahan, Air, Listrik, dan Bahan Bakar Rumah Tangga</b> <b>Housing, Water, Electricity, and Household Fuels</b>
(1)	(2)	(3)	(4)
Januari/January	1,08	0,14	0,78
Februari/February	-0,24	0,06	0,46
Maret/March	1,40	0,11	0,38
April/April	0,81	0,17	0,43
Mei/May	1,93	0,73	0,50
Juni/June	1,88	0,61	0,41
Juli/July	0,12	-0,05	0,40
Agustus/August	-1,68	0,04	0,52
September/September	0,52	0,01	0,56
Oktober/October	-0,02	0,06	-0,10
November/November	0,08	0,06	-0,10
Desember/December	0,44	0,05	-0,15
<b>2022</b>	<b>6,45</b>	<b>2,01</b>	<b>4,34</b>

Lanjutan Tabel/*Continued Table* 9.4

<b>Bulan</b> <i>Month</i>	<b>Perlengkapan, Peralatan, dan Pemeliharaan Rutin Rumah Tangga</b> <i>Furnishing, Household Equipment and Routine Household Maintenance</i>	<b>Kesehatan</b> <i>Health</i>	<b>Transportasi</b> <i>Transport</i>
(1)	(5)	(6)	(7)
Januari/ <i>January</i>	0,56	0,05	0,17
Februari/ <i>February</i>	0,54	0,00	-0,81
Maret/ <i>March</i>	0,71	0,16	0,96
April/ <i>April</i>	0,78	0,00	0,36
Mei/ <i>May</i>	0,64	0,17	0,39
Juni/ <i>June</i>	0,24	0,24	0,30
Juli/ <i>July</i>	0,57	0,00	0,41
Agustus/ <i>August</i>	0,35	0,03	-0,23
September/ <i>September</i>	0,09	0,06	8,78
Oktober/ <i>October</i>	0,05	0,47	-0,03
November/ <i>November</i>	-0,07	0,60	0,16
Desember/ <i>December</i>	-0,20	0,28	1,16
<b>2022</b>	<b>4,34</b>	<b>14,89</b>	<b>-0,63</b>

Lanjutan Tabel/*Continued Table 9.4*

<b>Bulan Month</b>	<b>Informasi, Komunikasi, dan Jasa Keuangan Information, Communication and Financial Services</b>	<b>Rekreasi, Olahraga, dan Budaya Recreation, Sport, and Culture</b>	<b>Pendidikan Education</b>
(1)	(8)	(9)	(10)
Januari/ <i>January</i>	-0,53	0,00	0,00
Februari/ <i>February</i>	0,00	0,00	0,00
Maret/ <i>March</i>	0,16	0,00	0,00
April/ <i>April</i>	0,00	0,00	0,00
Mei/ <i>May</i>	0,17	0,00	0,00
Juni/ <i>June</i>	0,24	0,06	0,00
Juli/ <i>July</i>	0,00	0,00	1,24
Agustus/ <i>August</i>	0,03	0,00	1,96
September/ <i>September</i>	0,06	0,00	0,05
Oktober/ <i>October</i>	0,47	0,00	0,00
November/ <i>November</i>	0,60	0,11	0,00
Desember/ <i>December</i>	0,28	0,00	0,00
<b>2022</b>	<b>2,08</b>	<b>0,17</b>	<b>3,27</b>

Lanjutan Tabel/*Continued Table 9.4*

<b>Bulan Month</b>	<b>Penyediaan Makanan dan Minuman/Restoran Food and Beverage Services/Restaurant</b>	<b>Perawatan Pribadi dan Jasa Lainnya Personal Care and Other Services</b>	<b>Umum General</b>
(1)	(11)	(12)	(13)
Januari/January	0,00	0,76	0,58
Februari/February	0,00	0,70	-0,03
Maret/March	2,82	1,00	0,97
April/April	1,88	1,43	0,97
Mei/May	0,11	0,38	0,94
Juni/June	0,00	0,75	0,89
Juli/July	0,13	0,30	0,24
Agustus/August	0,00	0,02	-0,25
September/September	1,98	0,48	1,43
Oktober/October	0,12	-0,12	-0,01
November/November	0,13	0,30	0,08
Desember/December	0,00	0,21	0,28
<b>2022</b>	<b>7,36</b>	<b>6,38</b>	<b>5,99</b>

Catatan/Note: ...

Sumber/Source: BPS, Survei Harga Konsumen/BPS-Statistics Indonesia, Consumer Price Survey





# BAB 10

## PENGELUARAN PENDUDUK

### *Population Expenditure*



<https://komarkab.bps.go.id>



**PENJELASAN TEKNIS****TECHNICAL NOTES**

1. **Pengeluaran rata-rata per kapita** adalah biaya yang dikeluarkan untuk konsumsi semua anggota rumah tangga selama sebulan baik yang berasal dari pembelian, pemberian, maupun produksi sendiri dibagi dengan banyaknya anggota rumah tangga dalam rumah tangga tersebut.
  2. **Data pengeluaran dan konsumsi penduduk menurut kelompok barang** diperoleh dari Survei Sosial Ekonomi Nasional (Susenas) Maret.
  3. **Data konsumsi/ pengeluaran rumah tangga** yang dikumpulkan pada Susenas 2020 dibagi menjadi dua kelompok yaitu konsumsi makanan dan bukan makanan.
  4. **Konsumsi/ pengeluaran makanan** dirinci menjadi 188 komoditi, masing-masing dikumpulkan data kuantitas dan nilainya.
  5. **Konsumsi bukan makanan** pada umumnya yang dikumpulkan hanya data nilainya, kecuali untuk beberapa jenis pengeluaran tertentu, seperti penggunaan listrik, air, gas, dan bahan bakar minyak (BBM) yang dikumpulkan kuantitasnya.
1. ***Per capita average expenditure*** is the cost spent for all household members consumption during the month, whether from purchasing, giving, or own production, divided by the number of household member in the household.
  2. ***Expenditure and consumption data of population by commodity groups*** are obtained from the Social Economy Survey (Susenas).
  3. ***Data consumption/ expenditure of households*** that is collected on Susenas 2020 is divided into two groups; food and non-food consumption.
  4. ***Consumption expenditure of food*** are specified into 188 commodities, which each commodity is collected the quantities and its value.
  5. ***Non-food consumption,*** generally, only collected its values, except for some specific types of expenditure such as the use of electricity, water, gas, abd fuel oil (BBM) which also collected the quantity.

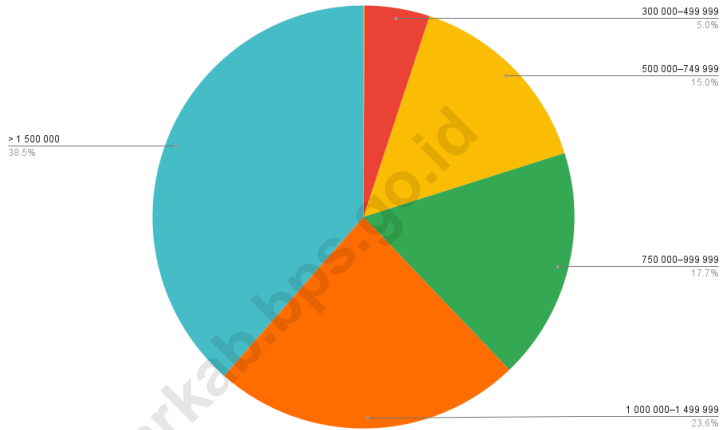
6. **Pengeluaran konsumsi rumah tangga** mencakup berbagai pengeluaran konsumsi akhir rumah tangga atas barang dan jasa untuk memenuhi kebutuhan individu ataupun kelompok secara langsung. Pengeluaran rumah tangga disini mencakup makanan dan minuman selain restoran; pakaian, alas kaki, dan jasa perawatannya; perumahan dan perlengkapan rumah tangga; kesehatan dan pendidikan; transportasi dan komunikasi; restoran dan hotel serta lainnya.

6. **Household consumption expenditure** consist of expenditure incurred by households, which are used for both individual or collective needs. Household consumption are classified into food and beverages other than restaurants; clothing, footwear, and related maintenance services; housing and households equipment; health and education; transport and communication; reaturants and hotels; and others.



**Gambar** 10.2  
**Figures**

**Persentase Penduduk Menurut Golongan Pengeluaran Per Kapita Sebulan di Kabupaten Kotawaringin Barat, 2022**  
*Percentage of Population by Class of Monthly Expenditure per Capita in Kotawaringin Barat Regency, 2022*



Sumber/Source: BPS, Survei Sosial Ekonomi Nasional (Susenas) Maret/BPS-Statistics Indonesia, National Socioeconomic Survey March

**Tabel**  
**Table** 10.1

**Rata-rata Pengeluaran per Kapita Sebulan Menurut Kelompok Komoditas (rupiah) di Kabupaten Kotawaringin Barat, 2020-2022**  
**Monthly Average Expenditure per Capita by Commodity Group (rupiahs) in Kotawaringin Barat Regency, 2020-2022**

<b>Kelompok Komoditas/Commodity Group</b>	<b>2020</b>	<b>2021</b>	<b>2022</b>
(1)	(2)	(3)	(4)
<b>Makanan/Food</b>			
Padi-padian/ <i>Cereals</i>	79 042	83 925	96 712
Umbi-umbian/ <i>Tubers</i>	5 913	9 752	9 189
Ikan/udang/cumi/kerang/ <i>Fish/shrimp/common squid/shells</i>	72 427	79 313	95 727
Daging/ <i>Meat</i>	44 717	47 388	58 088
Telur dan susu/ <i>Eggs and milk</i>	49 067	51 608	47 712
Sayur-sayuran/ <i>Vegetables</i>	66 540	85 401	80 806
Kacang-kacangan/ <i>Legumes</i>	18 119	18 221	20 808
Buah-buahan/ <i>Fruits</i>	29 869	29 332	42 270
Minyak dan kelapa/ <i>Oil and coconut</i>	17 890	20 570	26 099
Bahan minuman/ <i>Beverage stuffs</i>	23 731	31 424	24 110
Bumbu-bumbuan/ <i>Spices</i>	16 768	23 639	23 559
Konsumsi lainnya/ <i>Miscellaneous food items</i>	16 555	18 758	17 669
Makanan dan minuman jadi/ <i>Prepared food and beverages</i>	205 857	203 731	200 338
Rokok/ <i>Cigarettes</i>	106 637	105 573	94 755
<b>Jumlah makanan/Total food</b>	<b>753 132</b>	<b>808 636</b>	<b>837 842</b>
<b>Bukan makanan/Non-food</b>			
Perumahan dan fasilitas rumah tangga/ <i>Housing and household facilities</i>	436 644	448 412	506 712
Aneka barang dan jasa/ <i>Goods and services</i>	159 889	193 353	187 246
Pakaian, alas kaki, dan tutup kepala/ <i>Clothing, footwear, and headgear</i>	37 066	39 060	42 437
Barang tahan lama/ <i>Durable goods</i>	96 868	120 853	80 178
Pajak, pungutan, dan asuransi/ <i>Taxes and insurance</i>	52 353	61 102	58 017
Keperluan pesta dan upacara/kenduri/ <i>Parties and ceremonies</i>	27 746	10 983	11 993
<b>Jumlah bukan makanan/Total non-food</b>	<b>810 566</b>	<b>873 763</b>	<b>886 583</b>
<b>Jumlah/Total</b>	<b>1 563 698</b>	<b>1 682 399</b>	<b>1 724 425</b>

Sumber/Source: BPS, Survei Sosial Ekonomi Nasional (Susenas) Maret/BPS-Statistics Indonesia, National Socioeconomic Survey March

**Tabel**  
**Table** 10.2

**Persentase Pengeluaran per Kapita Sebulan Menurut Kelompok Komoditas di Kabupaten Kotawaringin Barat, 2020, 2021 dan 2022**  
**Percentage of Monthly Expenditure per Capita by Commodity Group in Kotawaringin Barat Regency, 2020, 2021 and 2022**

Kelompok Komoditas/ <i>Commodity Group</i>	2020	2021	2022
(1)	(2)	(3)	(4)
<b>Makanan/<i>Food</i></b>			
Padi-padian/ <i>Cereals</i>	5,05	4,99	5,61
Umbi-umbian/ <i>Tubers</i>	0,38	0,58	0,53
Ikan/udang/cumi/kerang/ <i>Fish/shrimp/common squid/shells</i>	4,63	4,71	5,55
Daging/ <i>Meat</i>	2,86	2,82	3,37
Telur dan susu/ <i>Eggs and milk</i>	3,14	3,07	2,77
Sayur-sayuran/ <i>Vegetables</i>	4,26	5,08	4,69
Kacang-kacangan/ <i>Legumes</i>	1,16	1,08	1,21
Buah-buahan/ <i>Fruits</i>	1,91	1,74	2,45
Minyak dan kelapa/ <i>Oil and coconut</i>	1,14	1,22	1,51
Bahan minuman/ <i>Beverage stuffs</i>	1,52	1,87	1,40
Bumbu-bumbuan/ <i>Spices</i>	1,07	1,41	1,37
Konsumsi lainnya/ <i>Miscellaneous food items</i>	1,06	1,11	1,02
Makanan dan minuman jadi/ <i>Prepared food and beverages</i>	13,16	12,11	11,62
Rokok/ <i>Cigarettes</i>	6,82	6,28	5,49
<b>Jumlah makanan/<i>Total food</i></b>	<b>48,16</b>	<b>48,06</b>	<b>48,59</b>
<b>Bukan makanan/<i>Non-food</i></b>			
Perumahan dan fasilitas rumah tangga/ <i>Housing and household facilities</i>	27,92	26,65	29,38
Aneka barang dan jasa/ <i>Goods and services</i>	10,23	11,49	10,86
Pakaian, alas kaki, dan tutup kepala/ <i>Clothing, footwear, and headgear</i>	2,37	2,32	2,46
Barang tahan lama/ <i>Durable goods</i>	6,19	7,18	4,65
Pajak, pungutan, dan asuransi/ <i>Taxes and insurance</i>	3,35	3,63	3,36
Keperluan pesta dan upacara/kenduri/ <i>Parties and ceremonies</i>	1,77	0,65	0,70
<b>Jumlah bukan makanan/<i>Total non-food</i></b>	<b>51,84</b>	<b>51,94</b>	<b>51,41</b>
<b>Jumlah/<i>Total</i></b>	<b>100,00</b>	<b>100,00</b>	<b>100,00</b>

Sumber/*Source*: BPS, Survei Sosial Ekonomi Nasional (Susenas) Maret/BPS-Statistics Indonesia, National Socioeconomic Survey March



**Tabel**  
**Table** 10.3

**Persentase Penduduk Menurut Golongan Pengeluaran Per Kapita Sebulan di Kabupaten Kotawaringin Barat, 2022**  
**Percentage of Population by Class of Monthly Expenditure per Capita in Kotawaringin Barat Regency, 2022**

<b>Golongan Pengeluaran Per Kapita Sebulan (rupiah)</b> <b>Class of Monthly Expenditure per Capita (rupiahs)</b>	<b>Persentase Penduduk</b> <b>Percentage of Population</b>
(1)	(2)
< 150 000	0,00
150 000–199 999	0,00
200 000–299 999	0,08
300 000–499 999	0,50
500 000–749 999	6,92
750 000–999 999	16,19
1 000 000–1 499 999	31,41
> 1 500 000	44,98
<b>Jumlah/Total</b>	<b>100,00</b>

Catatan/Note: ...

Sumber/Source: BPS, Survei Sosial Ekonomi Nasional (Susenas) Maret/BPS-Statistics Indonesia, National Socioeconomic Survey March

<https://kobarkab.bps.go.id>

# BAB 11

## PERDAGANGAN

*Trade*



<https://kobarkab.bps.go.id>

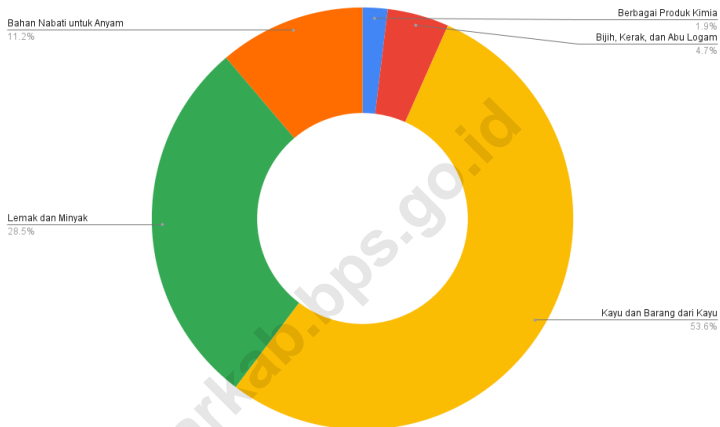


**PENJELASAN TEKNIS****TECHNICAL NOTES**

1. **Ekspor barang dan jasa** merupakan transaksi perdagangan barang dan jasa dari penduduk (residen) ke bukan penduduk (non-residen). Impor barang dan jasa adalah transaksi perdagangan dari bukan penduduk ke penduduk. Ekspor atau impor barang terjadi pada saat terjadi perubahan hak kepemilikan barang antara penduduk dengan bukan penduduk (dengan atau tanpa perpindahan fisik barang tersebut).
  2. **Pengesahan dokumen** kepabeanan ekspor dan impor dilakukan oleh Bea dan Cukai berdasarkan persetujuan muat/bongkar barang.
  3. **Sistem pengolahan dokumen impor/ekspor Indonesia adalah sistem "Carry Over"** yaitu dokumen ditunggu selama satu bulan, setelah bulan berjalan, sedangkan dokumen-dokumen yang terlambat akan diolah pada bulan berikutnya. Dengan demikian dokumen bulan-bulan sebelumnya yang terlambat diterima dan masuk pada bulan berjalan, diperlakukan sebagai dokumen bulan pengolahan.
1. **Exports of goods and services** are the trade transaction of goods and services from the population (resident) to non residents. Imports of goods and services are trade transactions from non-residents to residents. Export or import of goods occurs when there is a change of property rights among the population with non-resident (with or without physical movement of goods).
  2. **The legalization of customs export and import documents** is conducted by the Customs and Excise Office.
  3. **The carry-over system** is used in processing Indonesian export and import documents. Documents are processed one month after the current month, while those received later will be processed for the succeeding month. This means previous documents received in the current month will be treated as processed documents.

**Gambar** 11.1  
**Figures**

**Volume Ekspor Menurut Komoditas di Kabupaten Kotawaringin Barat, 2022 (kg)**  
**Volume of Exports by Commodity in Kotawaringin Barat Regency, 2022 (kg)**



Sumber/Source: Dokumen Pemberitahuan Ekspor Barang (PEB) dan Pemberitahuan Impor Barang (PIB) KPPBC Pusat/ *Export Declaration Document (PEB) and Goods Import Declaration (PIB) Central KPPBC*

**Tabel**  
**Table** 11.1

**Nilai Ekspor Menurut Komoditas di Kabupaten  
Kotawaringin Barat, 2020-2022 (US\$)**  
**Value of Exports by Commodity in Kotawaringin Barat  
Regency, 2020-2022 (US\$)**

<b>Komoditas Commodity</b>	<b>2020</b>	<b>2021</b>	<b>2022</b>
(1)	(2)	(3)	(4)
Berbagai Produk Kimia	7 220 563,81	20 176 173,59	24 340 846,39
Bijih, Kerak, dan Abu Logam	48 181 190,42	58 088 142,41	37 142 267,66
Kayu dan Barang dari Kayu	74 106 896,69	93 515 318,74	99 850 414,17
Lemak dan Minyak Hewani/Nabati	295 778 211,43	463 275 054,23	694 190 042,10
Bahan Nabati untuk Anyam Anyaman	2 921 238,13	55 536 526,75	18 200 979,71
Ampas Sisa Industri Makanan	1 328 572,03	-	2 898 642,45
Garam, Belerang, Kapur	-	-	2 440 691,78
Timah Hitam	-	-	563 559,86
<b>Jumlah/Total</b>	<b>429 536 672,51</b>	<b>690 591 215,72</b>	<b>879 627 554,10</b>

Sumber/Source: Dokumen Pemberitahuan Ekspor Barang (PEB) dan Pemberitahuan Impor Barang (PIB) KPPBC Pusat/ *Export Declaration Document (PEB) and Goods Import Declaration (PIB) Central KPPBC*

**Tabel**  
**Table** 11.2**Volume Ekspor Menurut Komoditas di Kabupaten  
Kotawaringin Barat, 2020-2022 (kg)**  
**Volume of Exports by Commodity in Kotawaringin Barat  
Regency, 2020-2022 (kg)**

Komoditas Commodity	2020	2021	2022
(1)	(2)	(3)	(4)
<i>Berbagai Produk Kimia</i>	17 999 358,00	32 043 044,00	35 653 594,00
<i>Bijih, Kerak, dan Abu Logam</i>	53 756 360,00	78 974 283,00	29 328 390,00
Kayu dan Barang dari Kayu	675 851 787,02	896 660 296,43	801 520 933,30
Lemak dan Minyak Hewani/Nabati	491 363 341,00	476 665 832,00	651 938 471,00
Bahan Nabati untuk Anyam Anyaman	34 236 240,00	187 567 863,00	179 919 829,00
Ampas Sisa Industri Makanan	0,00	0,00	3 406 260,00
Garam, Belerang, Kapur	-	-	94 627 158,00
Timah Hitam	-	-	176 530,00
<b>Jumlah/Total</b>	<b>1 273 207 086,02</b>	<b>1 671 911 318,43</b>	<b>1 796 571 165,30</b>

Sumber/Source: Dokumen Pemberitahuan Ekspor Barang (PEB) dan Pemberitahuan Impor Barang (PIB) KPPBC Pusat/ *Export Declaration Document (PEB) and Goods Import Declaration (PIB) Central KPPBC*



**Tabel**  
**Table** 11.3**Nilai Impor Menurut Komoditas di Kabupaten  
Kotawaringin Barat, 2020-2022 (US\$)**  
**Value of Imports by Commodity in Kotawaringin Barat  
Regency, 2020-2022 (US\$)**

<b>Komoditas Commodity</b>	<b>2020</b>	<b>2021</b>	<b>2022</b>
(1)	(2)	(3)	(4)
<i>Bahan Bakar Mineral</i>	2 937 880,00	2 729 895,00	4 108 541,00
<i>Benda-Benda dari Besi dan Baja</i>	-	480 343,00	1 509,00
Binatang Hidup	770 000,00	-	-
Jangat dan Kulit Mentah	-	-	-
Mesin/Peralatan Listrik	1 945 514,00	132 202,00	129 189,00
Mesin/Pesawat Mekanik	7 866 474,00	8 036 997,00	798 844,00
Produk Industri Farmasi	41 149,00	-	-
Perangkat Optik	-	-	26 848,00
Perkakas, Perangkat Potong	246,00	-	-
Biji, Kerak, dan Logam	659 375,00	644 014,00	12 420,00
Bahan Kimia Organik	665 000,00	-	1 566,00
Sari Bahan Samak dan Celup	-	-	1 958,00
Berbagai Produk Kimia	-	-	159,00
Benda-Benda dari Batu, Gips, dan Semen	-	-	9 610,00
Produk Keramik	-	-	53 722,00
Besi dan Baja	-	-	-
Kendaraan dan Bagiannya	-	-	-
Barang dari Plastik	7 920,00	-	58 303,00
Kaca dan Barang dari Kaca	-	-	359,00
Pupuk	-	-	532 000,00
<b>Jumlah/Total</b>	<b>14 906 988,00</b>	<b>12 023 451,00</b>	<b>5 735 028,00</b>

Sumber/Source: Dokumen Pemberitahuan Ekspor Barang (PEB) dan Pemberitahuan Impor Barang (PIB) KPPBC Pusat/ *Export Declaration Document (PEB) and Goods Import Declaration (PIB) Central KPPBC*

**Tabel**  
**Table** 11.4**Volume Impor Menurut Komoditas di Kabupaten  
Kotawaringin Barat, 2020-2022 (kg)**  
**Volume of Imports by Commodity in Kotawaringin Barat  
Regency, 2020-2022 (kg)**

<b>Komoditas Commodity</b>	<b>2020</b>	<b>2021</b>	<b>2022</b>
(1)	(2)	(3)	(4)
Bahan Bakar Mineral	8 350 000,00	5 925 272,00	6 701 138,00
Benda-Benda dari Besi dan Baja	-	254 958,00	1 671,00
Binatang Hidup	91 600,00	-	-
Jangat dan Kulit Mentah	-	-	-
Mesin/Peralatan Listrik	1 510 054,00	12 000,00	143 102,00
Mesin/Pesawat Mekanik	1 113 806,00	2 461 065,00	305 985,00
Produk Industri Farmasi	7,00	-	-
Perangkat Optik	-	-	29 739,00
Perkakas, Perangkat Potong	1,00	-	-
Biji, Kerak, dan Logam	10 093 394,00	10 233 582,00	13 758,00
Bahan Kimia Organik	5 000 000,00	-	1 734,00
Sari Bahan Samak dan Celup	-	-	2 169,00
Berbagai Produk Kimia	-	-	176,00
Benda-Benda dari Batu, Gips, dan Semen	-	-	10 645,00
Produk Keramik	-	-	59 507,00
Besi dan Baja	-	-	-
Kendaraan dan Bagiannya	-	-	-
Barang dari Plastik	1,00	-	64 583,00
<b>Jumlah/Total</b>	<b>26 158 863,00</b>	<b>18 886 877,00</b>	<b>7 344 207,00</b>

Sumber/Source: Dokumen Pemberitahuan Ekspor Barang (PEB) dan Pemberitahuan Impor Barang (PIB) KPPBC Pusat/ *Export Declaration Document (PEB) and Goods Import Declaration (PIB) Central KPPBC*

# BAB 12

## SISTEM NERACA NASIONAL

### *System of Regional Accounts*



<https://koharkab.bps.go.id>



**PENJELASAN TEKNIS****TECHNICAL NOTES**

**1. Produk Domestik Regional Bruto (PDRB)** pada tingkat regional (provinsi) menggambarkan kemampuan suatu wilayah untuk menciptakan output (nilai tambah) pada suatu waktu tertentu. Untuk menyusun PDRB digunakan 2 pendekatan yaitu Lapangan Usaha dan Pengeluaran. PDRB dari sisi lapangan usaha merupakan penjumlahan seluruh komponen nilai tambah bruto yang mampu diciptakan oleh sektor-sektor ekonomi atas berbagai aktivitas produksinya. Sedangkan dari sisi penggunaan menjelaskan tentang penggunaan dari nilai tambah tersebut.

**2. PDRB menurut lapangan usaha** mengalami perubahan klasifikasi dari 9 lapangan usaha menjadi 17 lapangan usaha. PDRB menurut lapangan usaha dirinci menurut total nilai tambah dari seluruh sektor ekonomi yang mencakup lapangan usaha Pertanian, Kehutanan, dan Perikanan; Pertambangan dan Penggalian; Industri Pengolahan; Pengadaan Listrik dan Gas; Pengadaan Air, Pengelolaan Sampah, Limbah, dan Daur Ulang; Kostruksi; Perdagangan Besar dan Eceran, Reparasi Mobil dan Sepeda Motor; Transportasi dan Pergudangan; Penyediaan Akomodasi dan

**1. Gross Regional Domestic Product (GRDP)** at the regional level (provinces) is the basic measure of the value added arising from economic. To compile these statistics, two approaches have been used, i.e. "production approach" and "expenditure approach". The first approach is to measure value added produced by various kinds of economic activities, while the second approach is to measure final uses of the country's output. In other words, GRDP is the sum of total value added produced by all economic industries (activities) and the way of using it.

**2. GRDP by origin** changes from 9 sectors to 17 industries. GRDP by industry classified by types of economic activities such as Agriculture, Forestry and Fishing; Mining and Quarrying; Manufacturing; Electricity and Gas; Water Supply, Sewerage, Waste Management, and Remediation Activities; Construction; Wholesale and Retail Trade, Repair of Motor Vehicles and Motorcycles; Transportation and Storage; Accommodation and Food Service Activities; Information and Communication; Financial and Insurance Activities; Real Estate Activities; Business Activities;

Makan Minum; Informasi dan Komunikasi; Jasa Keuangan dan Asuransi; Real Estat; Jasa Perusahaan; Administrasi Pemerintahan, Pertahanan dan Jaminan Sosial Wajib; Jasa Pendidikan; Jasa Kesehatan dan Kegiatan Sosial; dan Jasa Lainnya.

*Public Administration; Defence and Compulsory Social Security; Education; Human Health and Social Work Activities; and Other Service Activities.*

**3. PDRB menurut pengeluaran** mengalami perubahan klasifikasi dimana pengeluaran konsumsi Lembaga Non Profit yang Melayani Rumah Tangga (LNPRT) yang sebelumnya termasuk bagian dari pengeluaran konsumsi rumah tangga menjadi komponen terpisah. Sehingga klasifikasi PDRB menurut pengeluaran dirinci menjadi 7 komponen yaitu komponen Pengeluaran Konsumsi Rumah Tangga, Pengeluaran Konsumsi LPNRT, Pengeluaran Konsumsi Pemerintah, Pembentukan Modal Tetap Bruto, Perubahan Inventori, Ekspor dan Impor.

**3. GRDP by expenditure** changes the classification where consumption expenditure Non-profit Institutions Serving Households (NPISH) previously included as part of household consumption expenditure is separately divided onto it sepate component. So that, GRDP by type of expenditure is classified into: household consumption expenditure, NPISH consumption expenditure, government consumption expenditure, gross fixed capital formation, changes in inventories, export and imports.

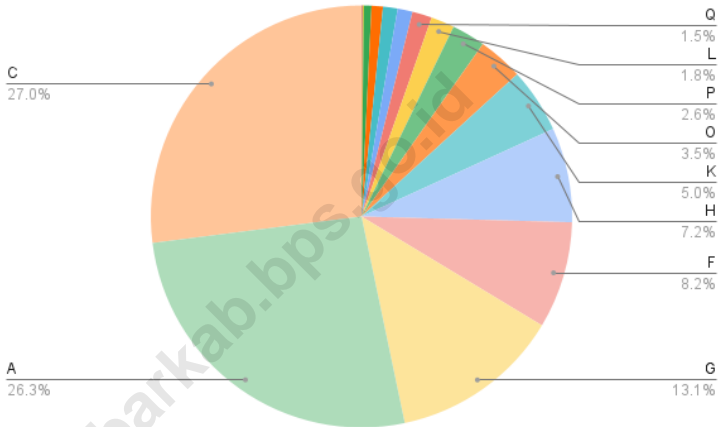
**4. Produk Domestik Regional Bruto** maupun agregat turunannya disajikan dalam 2 (dua) versi penilaian, yaitu atas dasar "harga berlaku" dan atas dasar "harga konstan". Disebut sebagai harga berlaku karena seluruh agregat dinilai dengan menggunakan harga pada tahun berjalan, sedangkan harga konstan penilaiannya didasarkan kepada harga satu tahun dasar

**4. Gross Regional Domestic Product** as well as its derivatives are presented in aggregate 2 (two) versions of the assessment, namely on the basis of "current price" and on the basis of "constant prices". Known as the current prices because the entire aggregate valued by using the price in the current year, while the constant price valuation is based on the price of a particular base year. In this publication, used

1. tertentu. Dalam publikasi di sini digunakan harga tahun 2010 sebagai dasar penilaian.
  2. **Laju pertumbuhan** Produk Domestik Regional Bruto diperoleh dari perhitungan PDRB atas dasar harga konstan. Diperoleh dengan cara mengurangi nilai PDRB pada tahun ke n terhadap nilai pada tahun ke n-1 (tahun sebelumnya), dibagi dengan nilai pada tahun ke n-1, kemudian dikalikan dengan 100 persen. Laju pertumbuhan menunjukkan perkembangan agregat pendapatan dari satu waktu tertentu terhadap waktu sebelumnya.
1. *2010 as the base year.*
  2. **The growth rate** of Gross Regional Domestic Product obtained from the calculation of GRDP at constant prices. Obtained by subtracting the value of GRDP in year n to the value in year n-1 (previous year), divided by the value in year n-1, and then multiplied by 100 percent. The growth rate shows the development of income aggregate of a particular time to the previous time.

**Gambar** 12.1  
**Figures**

**Distribusi Persentase Produk Domestik Regional Bruto Atas Dasar Harga Berlaku Menurut Lapangan Usaha di Kabupaten Kotawaringin Barat, 2018–2022**  
**Percentage Distribution of Gross Regional Domestic Product at Current Market Prices by Industry in Kotawaringin Barat Regency, 2018–2022**



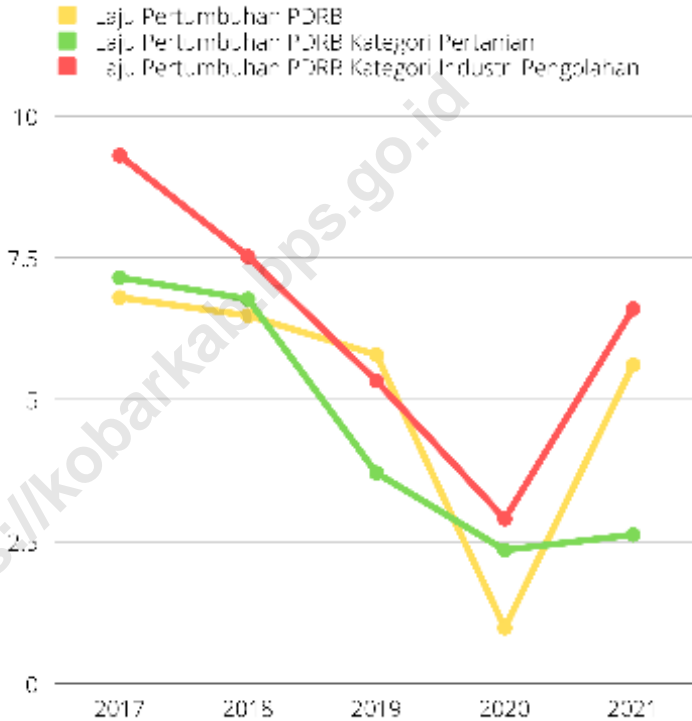
Sumber/Source : BPS, berbagai sensus, survei dan sumber lain/BPS-Statistics Indonesia, various census, survey, and other sources



**Gambar** 12.2  
**Figures**

**Laju Pertumbuhan Produk Domestik Regional Bruto Atas Dasar Harga Konstan Kabupaten Kotawaringin Barat, 2017-2021**

**Growth Rate of Gross Regional Domestic Product at 2010 Constant Market Prices Kotawaringin Barat Regency (percent), 2018–2022**



Sumber/Source : BPS, berbagai sensus, survei dan sumber lain/BPS-Statistics Indonesia, various census, survey, and other sources

**Tabel**  
**Table** 12.1

**Produk Domestik Regional Bruto Atas Dasar Harga Berlaku Menurut Lapangan Usaha di Kabupaten Kotawaringin Barat (miliar rupiah), 2018–2022**  
**Gross Regional Domestic Product at Current Market Prices by Industry in Kotawaringin Barat Regency (billion rupiahs), 2018–2022**

Lapangan Usaha/Industry	2019	2020	2021	2021	2022
(1)	(2)	(3)	(4)	(5)	(6)
A Pertanian, Kehutanan, dan Perikanan/ <i>Agriculture, Forestry, and Fishing</i>	4 433,64	4 617,06	5 197,45	6 233,23	6 969,13
B Pertambangan dan Penggalian/ <i>Mining and Quarrying</i>	225,81	256,31	257,57	265,24	280,77
C Industri Pengolahan/ <i>Manufacturing</i>	4 554,00	4 754,48	5 211,62	6 411,98	7 094,98
D Pengadaan Listrik dan Gas/ <i>Electricity and Gas</i>	9,16	10,27	11,48	12,17	13,38
E Pengadaan Air; Pengelolaan Sampah, Limbah, dan Daur Ulang/ <i>Water Supply; Sewerage, Waste Management, and Remediation Activities</i>	15,74	18,11	17,83	20,08	21,34
F Konstruksi/ <i>Construction</i>	1 623,68	1 851,61	1 651,56	1 947,84	2 192,16
G Perdagangan Besar dan Eceran; Reparasi Mobil dan Sepeda Motor/ <i>Wholesale and Retail Trade; Repair of Motor Vehicles and Motorcycles</i>	2 363,73	2 664,28	2 881,23	3 110,38	3 459,03
H Transportasi dan Pergudangan/ <i>Transportation and Storage</i>	1 531,27	1 734,40	1 601,27	1 721,43	1 915,32
I Penyediaan Akomodasi dan Makan Minum/ <i>Accommodation and Food Service Activities</i>	242,90	267,31	259,87	270,27	291,70
J Informasi dan Komunikasi/ <i>Information and Communication</i>	161,13	179,00	189,25	209,91	227,18

Lanjutan Tabel/*Continued Table* 12.1

Lapangan Usaha/ <i>Industry</i>		2019	2020	2021	2021	2022
(1)		(2)	(3)	(4)	(5)	(6)
K	Jasa Keuangan dan Asuransi/ <i>Financial and Insurance Activities</i>	877,58	966,21	1 062,28	1 189,14	1 277,55
L	Real Estat/ <i>Real Estate Activities</i>	344,15	386,13	405,91	417,02	459,16
M,N	Jasa Perusahaan/ <i>Business Activities</i>	8,45	9,48	8,40	8,76	9,73
O	Administrasi Pemerintahan, Pertahanan, dan Jaminan Sosial Wajib/ <i>Public Administration and Defence; Compulsory Social Security</i>	578,10	653,41	743,35	780,84	855,57
P	Jasa Pendidikan/ <i>Education</i>	472,20	533,64	583,25	613,22	634,00
Q	Jasa Kesehatan dan Kegiatan Sosial/ <i>Human Health and Social Work Activities</i>	208,21	231,51	301,93	357,67	397,22
R,S,T,U	Jasa Lainnya/ <i>Other Services Activities</i>	177,68	198,89	137,63	139,56	166,86
<b>Produk Domestik Regional Bruto/<i>Gross Regional Domestic Product</i></b>		<b>17 827,43</b>	<b>19 332,10</b>	<b>20 521,90</b>	<b>23 708,75</b>	<b>26 265,06</b>

Catatan/*Note*: ...Sumber/*Source*: BPS, berbagai sensus, survei dan sumber lain/*BPS-Statistics Indonesia, various census, survey, and other sources*

**Tabel**  
**Table** 12.2

**Produk Domestik Regional Bruto Atas Dasar Harga Konstan 2010 Menurut Lapangan Usaha di Kabupaten Kotawaringin Barat (miliar rupiah), 2018–2022**  
**Gross Regional Domestic Product at 2010 Constant Market Prices by Industry in Kotawaringin Barat Regency (billion rupiahs), 2018–2022**

Lapangan Usaha/Industry		2018	2019	2020	2021	2022
(1)		(2)	(3)	(4)	(5)	(6)
A	Pertanian, Kehutanan, dan Perikanan/ <i>Agriculture, Forestry, and Fishing</i>	3 326,47	3 449,78	3 530,54	3 609,48	3 803,63
B	Pertambangan dan Penggalian/ <i>Mining and Quarrying</i>	146,52	158,06	157,77	149,74	153,87
C	Industri Pengolahan/ <i>Manufacturing</i>	3 162,38	3 331,08	3 427,12	3 657,49	3 874,26
D	Pengadaan Listrik dan Gas/ <i>Electricity and Gas</i>	6,55	7,16	7,99	8,28	8,84
E	Pengadaan Air; Pengelolaan Sampah, Limbah, dan Daur Ulang/ <i>Water Supply; Sewerage, Waste Management, and Remediation Activities</i>	10,33	11,30	10,92	12,01	12,22
F	Konstruksi/ <i>Construction</i>	1 047,40	1 122,53	987,37	1 116,83	1 200,48
G	Perdagangan Besar dan Eceran; Reparasi Mobil dan Sepeda Motor/ <i>Wholesale and Retail Trade; Repair of Motor Vehicles and Motorcycles</i>	1 500,56	1 596,61	1 644,35	1 743,21	1 866,47
H	Transportasi dan Pergudangan/ <i>Transportation and Storage</i>	1 007,39	1 088,91	998,26	1 071,76	1 146,69
I	Penyediaan Akomodasi dan Makan Minum/ <i>Accommodation and Food Service Activities</i>	156,03	165,93	156,55	160,49	167,40
J	Informasi dan Komunikasi/ <i>Information and Communication</i>	127,04	137,36	147,77	160,98	171,87

Lanjutan Tabel/*Continued Table 12.2*

Lapangan Usaha/ <i>Industry</i>		2018	2019	2020	2021	2022
(1)		(2)	(3)	(4)	(5)	(6)
K	Jasa Keuangan dan Asuransi/ <i>Financial and Insurance Activities</i>	573,31	611,61	672,70	723,53	749,75
L	Real Estat/ <i>Real Estate Activities</i>	215,24	229,44	236,93	242,26	256,68
M,N	Jasa Perusahaan/ <i>Business Activities</i>	5,26	5,61	4,91	5,06	5,43
O	Administrasi Pemerintahan, Pertahanan, dan Jaminan Sosial Wajib/ <i>Public Administration and Defence; Compulsory Social Security</i>	353,95	385,12	419,32	436,02	469,44
P	Jasa Pendidikan/ <i>Education</i>	296,12	320,45	346,27	357,82	366,10
Q	Jasa Kesehatan dan Kegiatan Sosial/ <i>Human Health and Social Work Activities</i>	127,78	137,60	174,30	199,39	213,80
R,S,T,U	Jasa Lainnya/ <i>Other Services Activities</i>	110,95	119,09	81,20	78,85	91,42
<b>Produk Domestik Regional Bruto/<i>Gross Regional Domestic Product</i></b>		<b>12 173,28</b>	<b>12 877,64</b>	<b>13 004,27</b>	<b>13 733,18</b>	<b>14 558,33</b>

Catatan/*Note*: 2018 - Perbedaan antara jumlah PDRB 34 Provinsi dan PDB Indonesia antara lain disebabkan oleh diskrepansi statistik/ The difference between the total of GRDP of 34 Provinces and the GDP of Indonesia due to the statistical discrepancies

2019 - Perbedaan antara jumlah PDRB 34 Provinsi dan PDB Indonesia antara lain disebabkan oleh diskrepansi statistik/ The difference between the total of GRDP of 34 Provinces and the GDP of Indonesia due to the statistical discrepancies

Angka 2021 Merupakan angka sementara

Angka 2022 merupakan angka sangat-sangat sementara

Sumber/*Source*: BPS, berbagai sensus, survei dan sumber lain/*BPS-Statistics Indonesia, various census, survey, and other sources*

**Tabel**  
**Table** 12.3

**Distribusi Persentase Produk Domestik Regional Bruto Atas Dasar Harga Berlaku Menurut Lapangan Usaha di Kabupaten Kotawaringin Barat, 2018–2022**  
**Percentage Distribution of Gross Regional Domestic Product at Current Market Prices by Industry in Kotawaringin Barat Regency, 2018–2022**

Lapangan Usaha/ <i>Industry</i>	2018	2019	2020	2021	2022
(1)	(2)	(3)	(4)	(5)	(6)
A Pertanian, Kehutanan, dan Perikanan/ <i>Agriculture, Forestry, and Fishing</i>	24,87	23,88	25,32	26,29	26,53
B Pertambangan dan Penggalian/ <i>Mining and Quarrying</i>	1,27	1,33	1,26	1,12	1,07
C Industri Pengolahan/ <i>Manufacturing</i>	25,54	24,59	25,39	27,04	27,01
D Pengadaan Listrik dan Gas/ <i>Electricity and Gas</i>	0,05	0,05	0,06	0,05	0,05
E Pengadaan Air; Pengelolaan Sampah, Limbah, dan Daur Ulang/ <i>Water Supply; Sewerage, Waste Management, and Remediation Activities</i>	0,09	0,09	0,09	0,08	0,08
F Konstruksi/ <i>Construction</i>	9,11	9,58	8,05	8,22	8,35
G Perdagangan Besar dan Eceran; Reparasi Mobil dan Sepeda Motor/ <i>Wholesale and Retail Trade; Repair of Motor Vehicles and Motorcycles</i>	13,26	13,78	14,04	13,12	13,17
H Transportasi dan Pergudangan/ <i>Transportation and Storage</i>	8,59	8,97	7,80	7,26	7,29
I Penyediaan Akomodasi dan Makan Minum/ <i>Accommodation and Food Service Activities</i>	1,36	1,38	1,27	1,14	1,11
J Informasi dan Komunikasi/ <i>Information and Communication</i>	0,90	0,93	0,92	0,89	0,86
K Jasa Keuangan dan Asuransi/ <i>Financial and Insurance Activities</i>	4,92	5,00	5,18	5,02	4,86

Lanjutan Tabel/*Continued Table* 12.3

Lapangan Usaha/ <i>Industry</i>		2018	2019	2020	2021	2022
(1)		(2)	(3)	(4)	(5)	(6)
L	Real Estat/ <i>Real Estate Activities</i>	1,93	2,00	1,98	1,76	1,75
M,N	Jasa Perusahaan/ <i>Business Activities</i>	0,05	0,05	0,04	0,04	0,04
O	Administrasi Pemerintahan, Pertahanan, dan Jaminan Sosial Wajib/ <i>Public Administration and Defence; Compulsory Social Security</i>	3,24	3,38	3,62	3,29	3,26
P	Jasa Pendidikan/ <i>Education</i>	2,65	2,76	2,84	2,59	2,41
Q	Jasa Kesehatan dan Kegiatan Sosial/ <i>Human Health and Social Work Activities</i>	1,17	1,20	1,47	1,51	1,51
R,S,T,U	Jasa Lainnya/ <i>Other Services Activities</i>	1,00	1,03	0,67	0,59	0,64
<b>Produk Domestik Regional Bruto/<i>Gross Regional Domestic Product</i></b>		100,00	100,00	100,00	100,00	100,00

Catatan/*Note*: ...Sumber/*Source*: BPS, berbagai sensus, survei dan sumber lain/*BPS-Statistics Indonesia, various census, survey, and other sources*

**Tabel**  
**Table** 12.4**Laju Pertumbuhan Produk Domestik Regional Bruto Atas Dasar Harga Konstan 2010 Menurut Lapangan Usaha di Kabupaten Kotawaringin Barat (persen), 2018–2022**  
**Growth Rate of Gross Regional Domestic Product at 2010 Constant Market Prices by Industry in Kotawaringin Barat Regency (percent), 2018–2022**

Lapangan Usaha/ <i>Industry</i>	2018	2019	2020	2021	2022
(1)	(2)	(3)	(4)	(5)	(6)
A Pertanian, Kehutanan, dan Perikanan/ <i>Agriculture, Forestry, and Fishing</i>	6,77	3,71	2,34	2,24	5,38
B Pertambangan dan Penggalian/ <i>Mining and Quarrying</i>	4,25	7,87	-0,18	-5,09	2,76
C Industri Pengolahan/ <i>Manufacturing</i>	7,52	5,33	2,88	6,72	5,93
D Pengadaan Listrik dan Gas/ <i>Electricity and Gas</i>	7,36	9,39	11,56	3,59	6,82
E Pengadaan Air; Pengelolaan Sampah, Limbah, dan Daur Ulang/ <i>Water Supply; Sewerage, Waste Management, and Remediation Activities</i>	7,00	9,34	-3,35	9,97	1,73
F Konstruksi/ <i>Construction</i>	5,00	7,17	-12,04	13,11	7,49
G Perdagangan Besar dan Eceran; Reparasi Mobil dan Sepeda Motor/ <i>Wholesale and Retail Trade; Repair of Motor Vehicles and Motorcycles</i>	7,44	6,40	2,99	6,01	7,07
H Transportasi dan Pergudangan/ <i>Transportation and Storage</i>	8,22	8,09	-8,32	7,36	6,99
I Penyediaan Akomodasi dan Makan Minum/ <i>Accommodation and Food Service Activities</i>	5,74	6,34	-5,65	2,52	4,31
J Informasi dan Komunikasi/ <i>Information and Communication</i>	2,96	8,12	7,58	8,94	6,76
K Jasa Keuangan dan Asuransi/ <i>Financial and Insurance Activities</i>	2,17	6,68	9,99	7,56	3,62



Lanjutan Tabel/*Continued Table* 12.4

Lapangan Usaha/ <i>Industry</i>		2018	2019	2020	2021	2022
(1)		(2)	(3)	(4)	(5)	(6)
L	Real Estat/ <i>Real Estate Activities</i>	6,25	6,60	3,26	2,25	5,95
M,N	Jasa Perusahaan/ <i>Business Activities</i>	4,98	6,73	-12,46	2,99	7,29
O	Administrasi Pemerintahan, Pertahanan, dan Jaminan Sosial Wajib/ <i>Public Administration and Defence; Compulsory Social Security</i>	-0,26	8,81	8,88	3,98	7,66
P	Jasa Pendidikan/ <i>Education</i>	6,97	8,22	8,06	3,33	2,31
Q	Jasa Kesehatan dan Kegiatan Sosial/ <i>Human Health and Social Work Activities</i>	5,98	7,68	26,67	14,39	7,23
R,S,T,U	Jasa Lainnya/ <i>Other Services Activities</i>	7,80	7,34	-31,82	-2,90	15,94
<b>Produk Domestik Regional Bruto/<i>Gross Regional Domestic Product</i></b>		<b>6,48</b>	<b>5,79</b>	<b>0,98</b>	<b>5,61</b>	<b>6,01</b>

Catatan/*Note*: ...Sumber/*Source*: BPS, berbagai sensus, survei dan sumber lain/*BPS-Statistics Indonesia, various census, survey, and other sources*

**Tabel**  
**Table** 12.5

**Produk Domestik Regional Bruto Atas Dasar Harga Berlaku Menurut Jenis Pengeluaran di Kabupaten Kotawaringin Barat (miliar rupiah), 2018–2022**  
**Gross Regional Domestic Product at Current Market Prices by Type of Expenditure in Kotawaringin Barat Regency (billion rupiahs), 2018–2022**

<b>Jenis Pengeluaran</b> <b>Type of Expenditure</b>	<b>2018</b>	<b>2019</b>	<b>2020</b>	<b>2021</b>	<b>2022</b>
(1)	(2)	(3)	(4)	(5)	(6)
Pengeluaran Konsumsi Rumah Tangga <i>Household Consumption Expenditure</i>	6 471,92	7 017,01	7 211,62	7 513,71	8 045,57
Pengeluaran Konsumsi LNPRT <i>NPISH Consumption Expenditure</i>	213,27	240,39	240,93	239,96	262,06
Pengeluaran Konsumsi Pemerintah <i>Government Consumption Expenditure</i>	1 191,82	1 247,51	1 313,98	1 443,62	1 505,96
Pembentukan Modal Tetap Bruto <i>Gross Fixed Capital Formation</i>	8 881,31	9 748,87	9 339,07	10 235,82	10 687,74
Perubahan Inventori <i>Changes in Inventories</i>	35,28	-12,74	51,39	44,34	22,87
Net Ekspor Barang dan Jasa <i>Net Exports of Goods and Services</i>	1 033,83	1 091,06	2 364,91	4 231,31	5 740,85
<b>Produk Domestik Regional Bruto</b> <b>Gross Regional Domestic Product</b>	<b>17 827,43</b>	<b>19 332,10</b>	<b>20 521,90</b>	<b>23 708,75</b>	<b>26 265,06</b>

Catatan/Note: ...

Sumber/Source: BPS, berbagai sensus, survei dan sumber lain/BPS-Statistics Indonesia, various census, survey, and other sources

**Tabel**  
**Table** 12.6**Produk Domestik Regional Bruto Atas Dasar Harga Konstan 2010 Menurut Jenis Pengeluaran di Kabupaten Kotawaringin Barat (miliar rupiah), 2018–2022**  
**Gross Regional Domestic Product at 2010 Constant Market Prices by Type of Expenditure in Kotawaringin Barat Regency (billion rupiahs), 2018–2022**

Jenis Pengeluaran Type of Expenditure	2018	2019	2020	2021	2022
(1)	(2)	(3)	(4)	(5)	(6)
Pengeluaran Konsumsi Rumah Tangga <i>Household Consumption Expenditure</i>	4 116,31	4 282,11	4 290,58	4 380,34	4 514,78
Pengeluaran Konsumsi LNPRT <i>NPISH Consumption Expenditure</i>	133,12	147,62	147,28	136,93	144,12
Pengeluaran Konsumsi Pemerintah <i>Government Consumption Expenditure</i>	855,70	877,72	905,83	943,99	963,62
Pembentukan Modal Tetap Bruto <i>Gross Fixed Capital Formation</i>	5 824,42	6 107,96	5 734,95	5 963,50	6 046,95
Perubahan Inventori <i>Changes in Inventories</i>	24,97	-8,73	10,35	21,40	10,63
Net Ekspor Barang dan Jasa <i>Net Exports of Goods and Services</i>	1 218,76	1 470,96	1 915,28	2 287,02	2 878,23
<b>Produk Domestik Regional Bruto Gross Regional Domestic Product</b>	<b>12 173,28</b>	<b>12 877,64</b>	<b>13 004,27</b>	<b>13 733,18</b>	<b>14 558,33</b>

Catatan/Note: ...

Sumber/Source: BPS, berbagai sensus, survei dan sumber lain/BPS-Statistics Indonesia, various census, survey, and other sources



# BAB 13

## PERBANDINGAN ANTAR KABUPATEN/KOTA

### *Regency/Municipal Comparison*





**PENJELASAN TEKNIS**

1. **Sumber data** yang digunakan dalam bab ini berasal dari Badan Pusat Statistik Republik Indonesia (BPS-RI)
2. **Indeks Harga Konsumen (IHK)** yang merupakan indikator inflasi di Indonesia. Sejak Januari 2014 IHK dihirung berdasarkan Survei Biaya Hidup (SBH) di 82 kota tahun 2012 yang mencakup sekitar 225-462 komoditas.
3. **Penghitungan Statistik Neraca Regional** yang digunakan di sini mengikuti buku petunjuk yang diterbitkan oleh Perserikatan Bangsa Bangsa yang dikenal sebagai "Sistem Neraca Nasional". Namun, penerapan statistik neraca regional tersebut telah disesuaikan dengan kondisi sosial ekonomi Kalimantan Tengah.
4. **Produk Domestik Regional Bruto (PDRB)** pada tingkat regional (provinsi) menggambarkan kemampuan suatu wilayah untuk menciptakan output (nilai tambah) pada suatu waktu tertentu. Untuk menyusun PDRB digunakan 2 pendekatan yaitu Lapangan Usaha dan Pengeluaran. PDRB dari sisi lapangan usaha merupakan penjumlahan seluruh komponen nilai tambah bruto yang mampu diciptakan oleh sektor-sektor

**TECHNICAL NOTES**

1. **Source of data** used in this chapter comes from the BPS-Statistics Indonesia (BPS-RI).
2. **Consumer Price Index (CPI)** is the indicator of inflation in Indonesia. Since January 2014, the CPI has been developed from the 2012 Cost of Living Survey (CLS) of 82 cities which is covering 225-462 commodities.
3. **Calculation of Regional Accounts Statistics** which is used here follows the user guide published by the United Nations known as the "System of National Accounts". However, the application of regional account statistics has been adjusted to the socio-economic conditions of Kalimantan Tengah.
4. **Gross Regional Domestic Product (GDRP)** at the regional level (provinces) is the basic measure of the value added arising from economic. To compile these statistics, two approaches have been used, i.e. "production approach" and "expenditure approach". the first approach is to measure value added produced by various kinds of economic activities, while the second approach is to measure final uses of the country's output. In other words, GDRP is the

ekonomi atas berbagai aktivitas produksinya. Sedangkan dari sisi penggunaan menjelaskan tentang penggunaan dari nilai tambah tersebut.

*sum of total value added produced by all economic industries (activities) and the way of using it.*

**5. Penduduk Miskin** adalah penduduk yang memiliki rata-rata pengeluaran per kapita per bulan di bawah Garis Kemiskinan.

**5. Poor person** is a person whose expenditure per capita per month is below the poverty line.

**6. Indeks Pembangunan Manusia (IPM)** adalah ukuran ringkas rata-rata capaian/keberhasilan dimensi utama pembangunan manusia yaitu: umur panjang dan hidup sehat, mempunyai pengetahuan, dan memiliki standar hidup yang layak.

**6. The Human Development Index (HDI)** is a summary measure of average in key dimension of human development: a long and healthy life, being knowledgeable, and have decent standard of living.

7. Provinsi Kalimantan Tengah terdiri dari 14 Kabupaten/Kota, yaitu:

7. Central Kalimantan Province consists of 14 regencies/municipalities, namely:

- 1) Kotawaringin Barat
- 2) Kotawaringin Timur
- 3) Kapuas
- 4) Barito Selatan
- 5) Barito Utara
- 6) Sukamara
- 7) Lamandau
- 8) Seruyan
- 9) Katingan
- 10) Gunung Mas
- 11) Pulang Pisau
- 12) Barito Timur
- 13) Murung Raya
- 14) Palangka Raya

- 1) Kotawaringin Barat
- 2) Kotawaringin Timur
- 3) Kapuas
- 4) Barito Selatan
- 5) Barito Utara
- 6) Sukamara
- 7) Lamandau
- 8) Seruyan
- 9) Katingan
- 10) Gunung Mas
- 11) Pulang Pisau
- 12) Barito Timur
- 13) Murung Raya
- 14) Palangka Raya



Keterbandingan kondisi sosial-ekonomi antar wilayah diperlukan untuk mengetahui potensi unggulan antara satu wilayah dengan yang lainnya, untuk pembangunan yang efektif, efisien, dan merata.

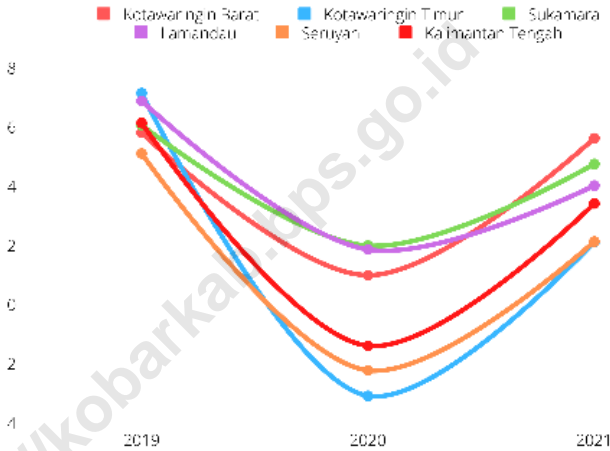
*Comparison of socio-economic conditions between regions is needed to find out the superior potential between one region and another, for an effective, efficient and equitable development.*

<https://kobarkab.bps.go.id>

**Gambar** 13.1  
**Figures**

**Laju Pertumbuhan Produk Domestik Regional Bruto Atas Dasar Harga Konstan 2010 Menurut Kabupaten/ Kota di Provinsi Kalimantan Tengah (persen), 2019 –2021**

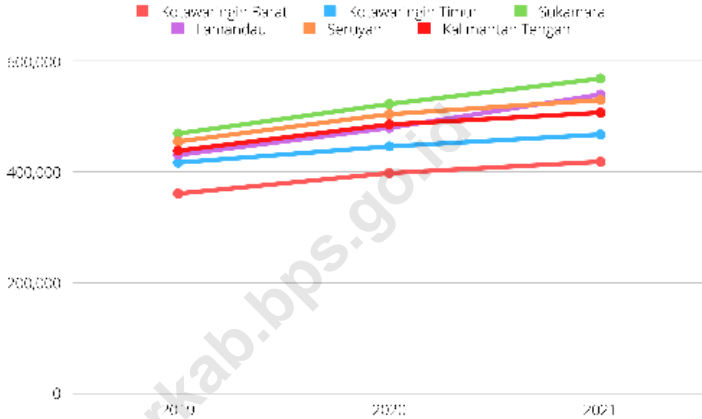
**Rate of Growth of Gross Regional Domestic Products at Constant 2010 Prices by Regency/Municipality in Kalimantan Tengah Province (percent), 2019–2021**



Sumber/Source: BPS dan sumber lain/BPS-Statistics Indonesia and other sources

**Gambar** 13.2  
**Figures**

**Garis Kemiskinan Menurut Kabupaten/Kota di Provinsi Kalimantan Tengah (rupiah), 2019–2021**  
**Poverty Line by Regency/Municipality in Kalimantan Tengah Province (rupiahs), 2019–2021**



Sumber/Source: BPS dan sumber lain/BPS-Statistics Indonesia and other sources

**Tabel**  
**Table** 13.1

**Luas Wilayah dan Ibukota Menurut Kabupaten/Kota di  
Provinsi Kalimantan Tengah, 2022**  
*Area and Capital City by Regency/Municipality in  
Kalimantan Tengah Province, 2022*

<b>Kabupaten/Kota Regency/Municipality</b>	<b>Luas Wilayah</b>	<b>Ibukota</b>
(1)	(2)	(3)
Kotawaringin Barat	10 759,00	Pangkalan Bun
Kotawaringin Timur	16 796,00	Sampit
Kapuas	14 999,00	Kuala Kapuas
Barito Selatan	8 830,00	Buntok
Barito Utara	8 300,00	Muara Teweh
Sukamara	3 827,00	Sukamara
Lamandau	6 414,00	Nanga Bulik
Seruyan	16 404,00	Kuala Pembuang
Katingan	17 500,00	Kasongan
Pulang Pisau	8 997,00	Pulang Pisau
Gunung Mas	10 805,00	Kuala Kurun
Barito Timur	3 834,00	Tamiyang Layang
Murung Raya	23 700,00	Puruk Cahu
Palangka Raya	2 399,50	Palangka Raya
<b>Kalimantan Tengah</b>	<b>153 564,50</b>	<b>Palangka Raya</b>

Sumber/Source: Permendagri RI No. 137 Tahun 2017/Regulation of the Minister of Home Affairs RI Number 137

**Tabel**  
**Table** 13.1**Jumlah Penduduk Menurut Kabupaten/Kota di Provinsi Kalimantan Tengah (ribu), 2018–2022**  
**Population by Regency/Municipality in Kalimantan Tengah Province (thousand), 2018–2022**

Kabupaten/Kota Regency/Municipality	2018	2019	2020	2021	2022
(1)	(2)	(3)	(4)	(5)	(6)
Kotawaringin Barat	304,1	312,9	270,4	272,5	274,9
Kotawaringin Timur	456,4	466,4	428,9	432,3	436,1
Kapuas	356,4	358,8	410,4	416,2	423,2
Barito Selatan	135,7	136,8	131,1	131,6	132,0
Barito Utara	130,0	130,7	154,8	157,2	160,2
Sukamara	62,0	64,3	63,5	64,9	66,8
Lamandau	80,5	82,7	97,6	100,5	104,4
Seruyan	197,8	205,9	162,9	164,4	166,1
Katingan	167,7	170,0	162,2	163,1	164,0
Pulang Pisau	126,7	127,1	134,5	135,3	136,2
Gunung Mas	117,5	119,9	135,4	138,4	142,3
Barito Timur	123,6	126,9	113,2	114,2	115,4
Murung Raya	118,2	120,8	111,5	112,4	113,5
Palangka Raya	283,6	291,7	293,5	290,0	305,9
<b>Kalimantan Tengah</b>	<b>2 660,2</b>	<b>2 714,9</b>	<b>2 670,0</b>	<b>2 702,2</b>	<b>2 741,1</b>

Catatan/Note: Hasil Proyeksi Penduduk Interim 2020-2023 (Pertengahan tahun/Juni)/The result of Interim Population Projection 2020-2023 (mid year/June)

Sumber/Source: BPS

**Tabel**  
**Table** 13.5

**Produk Domestik Regional Bruto Atas Dasar Harga Berlaku Menurut Kabupaten/Kota di Provinsi Kalimantan Tengah (miliar rupiah), 2018-2022**  
**Gross Regional Domestic Products at Current Market Prices by Regency/Municipality in Kalimantan Tengah Province (billion rupiahs), 2018-2022**

Kabupaten/Kota Regency/Municipality	2018	2019	2020	2021	2022
(1)	(2)	(3)	(4)	(5)	(6)
Kotawaringin Barat	17 827,4	19 334,4	20 521,9	23 708,8	26 265,1
Kotawaringin Timur	24 565,4	26 812,5	26 996,3	29 678,2	33 458,4
Kapuas	15 177,6	16 618,4	16 565,1	18 695,9	22 998,1
Barito Selatan	5 946,4	6 371,5	6 277,9	6 681,1	8 131,6
Barito Utara	9 220,7	9 801,1	9 391,7	10 565,2	14 297,6
Sukamara	3 876,2	4 193,5	4 421,5	4 943,7	5 460,0
Lamandau	5 005,1	5 489,9	5 773,8	6 566,6	7 343,1
Seruyan	8 061,8	8 552,2	8 768,5	9 890,1	10 808,7
Katingan	7 526,2	8 236,8	8 297,2	9 040,9	9 968,6
Pulang Pisau	4 882,5	5 299,5	5 588,5	5 969,7	6 464,1
Gunung Mas	5 159,2	5 738,1	6 275,0	7 173,2	8 135,3
Barito Timur	7 043,1	7 548,5	7 103,7	7 949,9	10 945,0
Murung Raya	7 612,0	8 137,6	7 762,8	8 917,6	12 998,6
Palangka Raya	16 603,2	18 319,0	18 277,2	19 649,2	21 954,9
<b>Kalimantan Tengah</b>	<b>138 616,1</b>	<b>150 000,8</b>	<b>152 021,4</b>	<b>169 430,0</b>	<b>199 229,2</b>

Catatan/Note: ...

Sumber/Source: BPS dan sumber lain/BPS-Statistics Indonesia and other sources

**Tabel**  
**Table** 13.2**Laju Pertumbuhan Produk Domestik Regional Bruto Atas Dasar Harga Konstan 2010 Menurut Kabupaten/Kota di Provinsi Kalimantan Tengah (persen), 2018–2022**  
**Rate of Growth of Gross Regional Domestic Products at Constant 2010 Prices by Regency/Municipality in Kalimantan Tengah Province (percent), 2018–2022**

Kabupaten/Kota Regency/Municipality	2018	2019	2020	2021	2022
(1)	(2)	(3)	(4)	(5)	(6)
Kotawaringin Barat	6,48	5,79	0,98	5,61	6,01
Kotawaringin Timur	6,92	7,13	-3,06	2,10	7,76
Kapuas	7,01	7,16	-1,04	4,71	7,04
Barito Selatan	5,12	4,96	-2,90	2,13	6,28
Barito Utara	5,95	5,42	-2,24	2,82	6,24
Sukamara	6,17	6,05	1,98	4,74	5,62
Lamandau	6,85	6,87	1,85	4,01	6,45
Seruyan	5,21	5,09	-2,23	2,12	4,01
Katingan	6,59	5,81	-3,18	2,90	5,58
Pulang Pisau	5,94	6,37	2,68	3,24	4,69
Gunung Mas	6,87	7,21	3,39	5,09	6,47
Barito Timur	5,71	5,45	-2,73	2,97	6,06
Murung Raya	5,61	5,94	-2,45	4,38	7,03
Palangka Raya	7,14	7,17	-2,85	4,32	6,25
<b>Kalimantan Tengah</b>	<b>5,61</b>	<b>6,12</b>	<b>-1,40</b>	<b>3,40</b>	

Catatan/Note: ...

Sumber/Source: BPS dan sumber lain/BPS-Statistics Indonesia and other sources

**Tabel**  
**Table** 13.3

**Jumlah Penduduk Miskin Menurut Kabupaten/Kota di  
Provinsi Kalimantan Tengah (ribu), 2018–2022**  
**Number of Poor Population by Regency/Municipality in  
Kalimantan Tengah Province (thousand), 2018–2022**

Kabupaten/Kota Regency/Municipality	2018	2019	2020	2021	2022
(1)	(2)	(3)	(4)	(5)	(6)
Kotawaringin Barat	12,9	12,8	11,5	12,3	12,44
Kotawaringin Timur	28,2	27,4	26,6	27,1	27,56
Kapuas	18,5	18,2	18,2	19,4	20,18
Barito Selatan	6,2	6,0	6,1	6,4	6,83
Barito Utara	6,5	6,5	6,8	7,4	7,70
Sukamara	2,0	2,0	2,1	2,4	2,48
Lamandau	2,5	2,5	2,6	2,9	2,78
Seruyan	14,6	14,7	14,5	15,1	15,96
Katingan	8,7	8,5	8,2	9,2	9,71
Pulang Pisau	5,7	5,4	5,2	5,4	6,04
Gunung Mas	6,0	5,9	5,8	6,3	6,70
Barito Timur	8,1	8,0	7,9	8,0	8,42
Murung Raya	7,4	7,2	7,2	7,3	7,69
Palangka Raya	9,8	9,7	10,2	10,9	10,62
<b>Kalimantan Tengah</b>	<b>136,9</b>	<b>134,6</b>	<b>132,9</b>	<b>140,0</b>	<b>145,10</b>

Catatan/Note: ...

Sumber/Source: BPS, Survei Sosial Ekonomi Nasional/BPS-Statistics Indonesia, National Socioeconomic Survey



**Tabel**  
**Table** 13.8**Persentase Penduduk Miskin Menurut Kabupaten/Kota di  
Provinsi Kalimantan Tengah, 2018–2022**  
*Percentage of Poor Population by Regency/Municipality in  
Kalimantan Tengah Province, 2018–2022*

Kabupaten/Kota Regency/Municipality	2018	2019	2020	2021	2022
(1)	(2)	(3)	(4)	(5)	(6)
Kotawaringin Barat	4,27	4,11	3,59	3,95	3,93
Kotawaringin Timur	6,21	5,90	5,62	5,91	5,95
Kapuas	5,20	5,09	5,04	5,35	5,52
Barito Selatan	4,55	4,39	4,45	4,62	4,88
Barito Utara	5,00	4,95	5,17	5,61	5,80
Sukamara	3,19	3,16	3,23	3,66	3,72
Lamandau	3,15	3,01	3,09	3,56	3,34
Seruyan	7,43	7,19	6,85	7,22	7,43
Katingan	5,22	5,02	4,79	5,25	5,50
Pulang Pisau	4,51	4,24	4,09	4,24	4,70
Gunung Mas	5,1	4,91	4,75	5,35	5,64
Barito Timur	6,56	6,32	6,09	6,38	6,59
Murung Raya	6,28	6,00	5,85	6,15	6,40
Palangka Raya	3,47	3,35	3,44	3,75	3,61
<b>Kalimantan Tengah</b>	<b>5,17</b>	<b>4,98</b>	<b>4,82</b>	<b>5,61</b>	<b>5,28</b>

Catatan/Note: ...

Sumber/Source: BPS, Survei Sosial Ekonomi Nasional/BPS-Statistics Indonesia, National Socioeconomic Survey

**Tabel**  
**Table** 13.9

**Garis Kemiskinan Menurut Kabupaten/Kota di Provinsi Kalimantan Tengah (rupiah), 2018–2022**  
**Poverty Line by Regency/Municipality in Kalimantan Tengah Province (rupiahs), 2018–2022**

Kabupaten/Kota Regency/Municipality	2018	2019	2020	2021	2022
(1)	(2)	(3)	(4)	(5)	(6)
Kotawaringin Barat	334 337	360 942	397 883	418 388	476 297
Kotawaringin Timur	393 474	416 777	446 039	467 551	510 290
Kapuas	291 820	305 809	332 999	345 272	424 066
Barito Selatan	389 405	408 072	433 787	450 706	481 352
Barito Utara	450 936	472 552	504 430	525 236	563 393
Sukamara	442 086	469 353	522 601	568 578	619 116
Lamandau	411 088	430 656	479 514	539 744	588 591
Seruyan	428 539	454 971	504 264	529 892	571 049
Katingan	420 418	434 609	474 056	498 487	553 082
Pulang Pisau	349 978	365 674	395 989	411 258	454 933
Gunung Mas	388 964	403 045	438 881	456 984	479 550
Barito Timur	478 510	487 185	517 183	534 896	571 786
Murung Raya	442 639	462 334	492 693	510 939	550 105
Palangka Raya	353 853	372 420	435 008	456 276	485 800
<b>Kalimantan Tengah</b>	<b>413 529</b>	<b>438 248</b>	<b>485 635</b>	<b>506 982</b>	<b>548 816</b>

Catatan/Note: ...

Sumber/Source: BPS, Survei Sosial Ekonomi Nasional/BPS-Statistics Indonesia, National Socioeconomic Survey

**Tabel**  
**Table** 13.4**Indeks Pembangunan Manusia Menurut Kabupaten/Kota  
di Provinsi Kalimantan Tengah, 2018–2022**  
*Human Development Index by Regency/Municipality in  
Kalimantan Tengah Province, 2018–2022*

Kabupaten/Kota Regency/Municipality	2018	2019	2020	2021	2022
(1)	(2)	(3)	(4)	(5)	(6)
Kotawaringin Barat	72,11	72,46	72,85	72,87	73,41
Kotawaringin Timur	70,17	70,56	71,16	71,31	71,67
Kapuas	68,04	68,68	69,38	69,48	70,01
Barito Selatan	69,25	69,73	70,10	70,22	71,01
Barito Utara	69,07	69,72	70,52	70,59	71,21
Sukamara	66,98	67,52	67,95	68,03	68,94
Lamandau	69,17	69,70	70,51	70,51	71,11
Seruyan	66,14	67,04	67,57	67,58	68,24
Katingan	67,56	67,91	68,55	68,68	69,74
Pulang Pisau	67,00	67,54	68,34	68,45	69,01
Gunung Mas	69,95	70,23	70,65	70,81	71,40
Barito Timur	70,57	70,82	71,34	71,39	72,07
Murung Raya	67,16	67,56	67,89	67,98	68,63
Palangka Raya	79,69	80,34	80,77	80,77	81,16
<b>Kalimantan Tengah</b>	<b>69,79</b>	<b>70,42</b>	<b>70,91</b>	<b>71,05</b>	<b>71,63</b>

Catatan/Note: ...

Sumber/Source: BPS, Seri Berita Resmi Statistik Indeks Pembangunan Manusia/BPS-Statistics Indonesia, Series of Press Releases of Human Development Index

**Tabel 13.11** **Harapan Lama Sekolah Menurut Kabupaten/Kota di Provinsi Kalimantan Tengah, 2018–2022**  
**Expected Years Schooling by Regency/Municipality in Kalimantan Tengah Province, 2018–2022**

Kabupaten/Kota Regency/Municipality	2018	2019	2020	2021	2022
(1)	(2)	(3)	(4)	(5)	(6)
Kotawaringin Barat	12.70	12.71	12.72	12.73	12.75
Kotawaringin Timur	12.68	12.69	12.84	12.85	12.86
Kapuas	12.54	12.90	12.92	12.93	12.94
Barito Selatan	12.53	12.54	12.55	12.66	12.67
Barito Utara	12.40	12.48	12.49	12.50	12.53
Sukamara	12.10	12.11	12.12	12.13	12.15
Lamandau	12.46	12.47	12.48	12.49	12.51
Seruyan	11.97	11.98	11.99	12.00	12.02
Katingan	12.21	12.51	12.67	12.81	12.97
Pulang Pisau	12.39	12.40	12.41	12.42	12.50
Gunung Mas	11.76	11.77	11.78	11.90	11.91
Barito Timur	12.81	12.82	12.83	12.84	12.86
Murung Raya	11.73	11.74	11.75	11.76	11.87
Palangka Raya	14.93	14.94	14.95	14.96	14.97
<b>Kalimantan Tengah</b>	<b>12.55</b>	<b>12.57</b>	<b>12.66</b>	<b>12.74</b>	<b>12.75</b>

Catatan/Note: ...

Sumber/Source: BPS, Seri Berita Resmi Statistik Indeks Pembangunan Manusia/BPS-Statistics Indonesia, Series of Press Releases of Human Development Index

**Tabel**  
**Table** 13.12**Indeks Kemahalan Konstruksi Menurut Kabupaten/Kota  
di Provinsi Kalimantan Tengah, 2018–2022**  
**Construction Cost Index by Regency/Municipality in  
Kalimantan Tengah Province, 2018–2022**

Kabupaten/Kota Regency/Municipality	2018	2019	2020	2021	2022
(1)	(2)	(3)	(4)	(5)	(6)
Kotawaringin Barat	72,11	72,46	72,85	72,87	104,99
Kotawaringin Timur	70,17	70,56	71,16	71,31	103,76
Kapuas	68,04	68,68	69,38	69,48	101,17
Barito Selatan	69,25	69,73	70,10	70,22	101,14
Barito Utara	69,07	69,72	70,52	70,59	102,12
Sukamara	66,98	67,52	67,95	68,03	112,4
Lamandau	69,17	69,70	70,51	70,51	109,42
Seruyan	66,14	67,04	67,57	67,58	108,72
Katingan	67,56	67,91	68,55	68,68	100,39
Pulang Pisau	67,00	67,54	68,34	68,45	101,28
Gunung Mas	69,95	70,23	70,65	70,81	113,29
Barito Timur	70,57	70,82	71,34	71,39	97,8
Murung Raya	67,16	67,56	67,89	67,98	113,51
Palangka Raya	79,69	80,34	80,77	80,77	98,66
<b>Kalimantan Tengah</b>	<b>69,79</b>	<b>70,42</b>	<b>70,91</b>	<b>71,05</b>	<b>104,77</b>

Catatan/Note: ...

Sumber/Source: BPS/BPS-Statistics Indonesia,





**ST 2023**  
SENSUS PERTANIAN

**BerAKHLAK**  
Berorientasi Pelayanan Akuntabel Kompeten  
Harmonis Loyal Adaptif Kolaboratif

**DATA**  
MENCERDASKAN BANGSA  
*Enlighten The Nation*

