

Kota Pontianak

DALAM ANGKA

Pontianak Municipality In Figures

2023



Kota Pontianak

DALAM ANGKA

Pontianak Municipality In Figures

2023



SMART168
Raya Dalam No. 148
Kemp. Bumi Kartara 2

KOTA PONTIANAK DALAM ANGKA
Pontianak Municipality in Figures
2023

ISSN: 0215-6881
No. Publikasi/*Publication Number*: 61710.2303
Katalog/*Catalog*: 1102001.6171

Ukuran Buku/*Book Size*: 14,8 cm x 21 cm
Jumlah Halaman/*Number of Pages* : xlv + 386 hal/*pages*

Naskah/*Manuscript*:
BPS Kota Pontianak
BPS-Statistics of Pontianak Municipality

Penyunting/*Editor*:
BPS Kota Pontianak
BPS-Statistics of Pontianak Municipality

Desain Kover/*Cover Design*:
BPS Kota Pontianak
BPS-Statistics of Pontianak Municipality

Ilustrasi Kover/*Cover Illustration*:
Seni Kebudayaan Barongsai
Barongsai Cultural Arts

Diterbitkan oleh/*Published by*:
©BPS Kota Pontianak/*BPS-Statistics of Pontianak Municipality*

Dicetak oleh/*Printed by*:
CV Sembilan Sembilan

Dilarang mengumumkan, mendistribusikan, mengomunikasikan, dan/atau mengandakan sebagian atau seluruh isi buku ini untuk tujuan komersil tanpa izin tertulis dari Badan Pusat Statistik.
Prohibited to announce, distribute, communicate, and/or copy part or all of this book for commercial purpose without permission from BPS-Statistics Indonesia.

TIM PENYUSUN/TEAM MEMBERS

Pengarah/Director

Suswandi, MSE, MA

Penanggung Jawab/Persons in Charge

Suswandi, MSE, MA

Penyunting/Editors

Syafa'atun, S.Si, M.E

Pengolah Data dan Penulis Naskah/Data Processing and Authors

Yuni Sriwinarni • Maudy Sazty Nataya, A.Md. Stat

Penata Letak/Layout Designers

Yuni Sriwinarni

Infografis/Infografis

Mutia Fitri Octaviani, A. Md. Stat • Qonita Nabilah, A. Md. Stat

Desain Kover/Cover Design

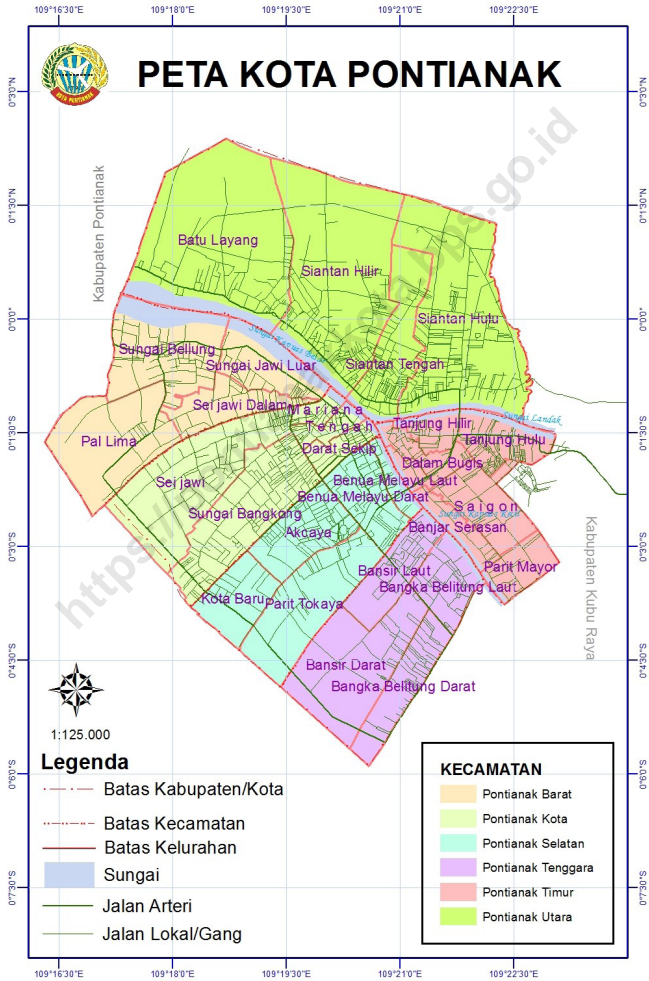
Mutia Fitri Octaviani, A. Md. Stat • Qonita Nabilah, A. Md. Stat

KONTRIBUTOR DATA/DATA CONTRIBUTOR

1. BPS - Kota Pontianak/*BPS Statistics - Pontianak Municipality*
2. Dinas Komunikasi dan Informatika Kota Pontianak/*Communication and Information Office of Pontianak Municipality*
3. Badan Perencanaan dan Pembangunan Daerah Kota Pontianak/*Development Planning Agency of Pontianak Municipality*
4. Badan Keuangan Daerah Kota Pontianak/*Finance Agency of Pontianak Municipality*
5. Badan Kepegawaian dan Pengembangan Sumber Daya Manusia Kota Pontianak/*Agency for Personnel and Human Resources Development of Pontianak Municipality*
6. Badan Amil Zakat Nasional Kota Pontianak/*National Zakat Amil Agency of Pontianak Municipality*
7. Dinas Pengendalian Penduduk, KB, Pemberdayaan Perempuan dan Perlindungan Anak Kota Pontianak/*Office of Population Control, Family Planning, Women's Empowerment and Child Protection of Pontianak Municipality*
8. Dinas Penanaman Modal dan PTSP Kota Pontianak/*Office of Investment, Manpower and One Stop Integrated Services of Pontianak Municipality*
9. Dinas Tenaga Kerja Kota Pontianak/*Labour Offices of Pontianak Municipality*
10. Dinas Kependudukan dan Pencacatan Sipil Kota Pontianak/*Departement of Population and Civil Registration of Pontianak Municipality*
11. Dinas Pekerjaan Umum dan Penataan Ruang Kota Pontianak/*Department of Public Work and Spatial Planning of Pontianak Municipality*
12. Dinas Koperasi, Usaha Mikro dan Perdagangan Kota Pontianak/*Department of Cooperatives, Micro Enterprises and Trade Of Pontianak Municipality*
13. Dinas Pangan, Pertanian dan Perikanan Kota Pontianak/*Department of Food Agriculture and Fisheries of Pontianak Municipality*
14. Dinas Pendidikan dan Kebudayaan Provinsi Kalimantan Barat/*Office of Education and Culture of West Kalimantan Province*
15. Dinas Pendidikan dan Kebudayaan Kota Pontianak/*Office of Education and Culture of Pontianak Municipality*

16. Dinas Kesehatan Kota Pontianak/*Public Health Office of Pontianak Municipality*
17. Dinas Perhubungan Kota Pontianak/*Department of Transportation Pontianak Municipality*
18. Sekretariat DPRD Kota Pontianak/*Secretariat of the Region People's Representative Council of Pontianak Municipality*
19. KPw Bank Indonesia Provinsi Kalimantan Barat/*Kalimantan Barat Province Bank Indonesia Representative Office*
20. Kantor PT. Pos Indonesia Wilayah Pontianak/*PT Pos Indonesia Pontianak Region*
21. PT PLN (Persero) Wilayah Kalimantan Barat Are Pontianak/*PT PLN (Persero) West Kalimantan Region Pontianak Area*
22. Perumda Air Minum Tirta Khatulistiwa Kota Pontianak/*Perumda Drinking Water Tirta Equator of Pontianak Municipality*
23. Polresta Pontianak/*Police of Pontianak Municipality*
24. BPJS Kesehatan Cabang Pontianak/*BPJS Kesehatan Pontianak Branch*
25. Unit Donor Darah Palang Merah Indonesia Kota Pontianak/*Red Cross Blood Donor Unit of Pontianak Municipality*
26. Stasiun Meteorologi Maritim Kota Pontianak/*Maritime Meteorological Station of Pontianak Municipality*
27. Kantor Kementerian Agama Kota Pontianak/*Ministry of Religion Office Of Pontianak Municipality*
28. Kantor Imigrasi Pontianak/*Immigration Office of Pontianak Municipality*
29. Rumah Tahanan Kelas IIA Pontianak/*Class IIA State Prison of Pontianak Municipality*
30. Kantor Kementerian Hukum dan HAM Provinsi Kalimantan Barat/*Regional Office of the Ministry of Law and Human Rights of West Kalimantan Province*
31. Bagian Tata Pemerintahan Sekretariat Daerah Kota Pontianak/*Regional Secretariat Governance Section of Pontianak Municipality*
32. Kantor Pengadilan Agama Pontianak Kelas 1-A/*Religiuous Court of Pontianak Municipality*

PETA WILAYAH KOTA PONTIANAK
MAP OF PONTIANAK MUNICIPALITY



KEPALA BPS KOTA PONTIANAK
CHIEF STATISTICIAN OF PONTIANAK MUNICIPALITY



SUSWANDI, M.SE., M.A.



KATA PENGANTAR

Kota Pontianak Dalam Angka merupakan publikasi tahunan BPS Kota Pontianak yang menyajikan beragam jenis data dari BPS, SKPD Pemerintah Kota Pontianak dan institusi lain. Publikasi ini memuat gambaran umum tentang keadaan geografi dan iklim serta perkembangan kondisi sosial, demografi dan perekonomian Kota Pontianak. Beberapa tabel tertentu data dapat disajikan pada tingkat Kecamatan dan tingkat Kabupaten/Kota Provinsi Kalimantan Barat untuk melihat keterbandingan antar wilayah. Judul tabel dan penjelasan dalam publikasi ini menggunakan bahasa Indonesia dan Inggris.

Publikasi Kota Pontianak Dalam Angka 2023 memuat tabel-tabel yang sebagian besar menyajikan data Tahun 2022 yang meliputi keadaan geografi/ iklim, pemerintahan, penduduk dan ketenagakerjaan, sosial, pertanian, perindustrian/ energi, perdagangan, transportasi, komunikasi dan pariwisata, keuangan dan harga, pengeluaran penduduk, pendapatan regional, kemiskinan serta perbandingan regional.

Kami mengucapkan banyak terima kasih kepada semua pihak yang telah membantu kegiatan penyusunan dan penerbitan Publikasi ini. Akhirnya saran dan kritik yang membangun untuk perbaikan dan penyempurnaan publikasi ini dimasa mendatang sangat kami harapkan.

Pontianak, Februari 2023
Kepala BPS
Kota Pontianak

SUSWANDI, M.SE., M.A.



PREFACE

Pontianak in Figures is an annual publication BPS Pontianak serving a variety of types of data from BPS, Pontianak Municipality Government and other institutions. This publication contains an overview of the state of geography and climate and the development of social, demographic and economic of Pontianak Municipality. Some specific table data can be presented at subdistrict level and District/Municipality of Kalimantan Barat Province to see the comparison of regions. Title of tables and explanations in this publication uses Indonesian and English.

Publication of Pontianak in Figures 2023 contains tables that most of the present data for 2022 which includes the state of geography/climate, governance, population and employment, social, agricultural, industrial/energy, trade, transport, communications and tourism, finance and prices, spending population, regional income, poverty and regional comparisons.

We are very appreciative to those who have helped in preparation and issuance of this publication, finally suggestion and critics from user for improvement of the next issues are welcome. We welcome any suggestions and feedback for improvement of this publication in an upcoming issue.

*Pontianak, February 2023
Chief Statistician of
Pontianak Municipality*

SUSWANDI, MSE., M.A.

DAFTAR ISI / CONTENTS

	Halaman <i>Page</i>
Kata Pengantar/ <i>Preface</i>	vii
Daftar Isi/ <i>Contents</i>	ix
Daftar Tabel/ <i>List of Tables</i>	xi
Daftar Gambar/ <i>List of Figures</i>	xxxv
Daftar Singkatan/ <i>List of Abbreviations</i>	xxxix
Statistik Kunci/ <i>Key Statistics</i>	xl
1. Geografi dan Iklim/ <i>Geography and Climate</i>	1
2. Pemerintahan/ <i>Government</i>	17
3. Penduduk dan Ketenagakerjaan/ <i>Population and Employment</i>	69
4. Sosial dan Kesejahteraan Rakyat/ <i>Social and Welfare</i>	103
5. Pertanian, Kehutanan, Peternakan, dan Perikanan/ <i>Agriculture, Forestry, Livestock, and Fishery</i>	189
6. Industri, Pertambangan, dan Energi/ <i>Industry, Mining, and Energy</i>	249
7. Pariwisata/ <i>Tourism</i>	271
8. Transportasi dan Komunikasi/ <i>Transportation and Communication</i>	285
9. Perbankan, Koperasi, dan Harga-harga/ <i>Banking, Cooperative, and Prices</i>	303
10. Pengeluaran Penduduk/ <i>Population Expenditure</i>	331
11. Perdagangan/ <i>Trade</i>	339
12. Sistem Neraca Regional/ <i>System of Regional Accounts</i>	351
13. Perbandingan Antar Kabupaten/Kota/ <i>Regency/Municipal Comparison</i>	371

PENJELASAN UMUM/EXPLANATORY NOTES

Tanda-tanda, satuan-satuan, dan lain-lainnya yang digunakan dalam publikasi ini adalah sebagai berikut:

Symbols, measurement units, and acronyms which are used in this publication, are as follows:

1. TANDA-TANDA/SYMBOLS

Data tidak tersedia/Data not available	: ...
Tidak ada atau nol /Null or zero	: -
Data dapat diabaikan/Data negligible	: 0
Tanda decimal/Decimal point	: ,
Data tidak dapat ditampilkan/Not applicable	: NA
Angka estimasi/Estimated figures	: e
Angka diperbaiki/Revised figures	: r
Angka sementara/Preliminary figures	: x
Angka sangat sementara/Very preliminary figures	: xx
Angka sangat sangat sementara/Very very preliminary figures	: xxx

2. SATUAN/UNITS

barel/barrel	: 158,99 liter/litres = 1/6,2898 m ³
hektar (ha)/hectare (ha)	: 10 000 m ²
kilometer (km)/kilometres (km)	: 1 000 meter/meters (m)
knot/knot	: 1,8523 km/jam (km/hour)
kuintal/quintal	: 100 kg
KWh	: 1 000 Watt hour
MWh	: 1 000 KWh
liter (untuk beras)/litre (for rice)	: 0,80 kg
MMSCF	: 1/35,3 m ³
metrik ton (m.ton)/metric ton (m. ton)	: 0,98421 long ton = 1 000 kg
ons/ounce	: 28,31 gram/grams
ton	: 1 000 kg

Satuan lain: buah, dus, butir, helai/lembar, kaleng, batang, pulsa, ton kilometer (ton-km), jam, menit, persen (%).

Other units: unit, pack, pieces, sheet, tin, pulse, ton-kilometres(ton-km), hour, minute, percent (%).

Perbedaan angka di belakang koma disebabkan oleh pembulatan angka.
The difference in decimal numbers is caused by rounding.

DAFTAR SINGKATAN/ LIST OF ABBREVIATIONS

SI	: Stasiun Iklim
SIMPK	: Stasiun Meteorologi Pertanian Khusus
t.t	: Tempat tidur
BCG	: Bacillus Calmette Guerin
DPT	: Difteri, Pertusis, Tetanus
TT	: Tetanus Toxoid
IOT	: Industri Obat Tradisional/ <i>Traditional Medicine Industry</i>
IKOT	: Industri Kecil Obat Tradisional/ <i>Traditional Medicine Small</i>
Alkes	: Alat kesehatan/ <i>Health Kits</i>
PKRT	: Perbekalan Kesehatan Rumah tangga/ <i>Household Health Logistics</i>
Kompl	: Komplemen/ <i>Complement</i>
IRTP	: Industri Pangan Produksi Rumah Tangga/ <i>Foods Home Industry</i>
PBF	: Pedagang Besar Farmasi/ <i>Pharmacy Whole-seller</i>
GFK	: Gudang Farmasi Kab/Kota/Regency/ <i>Municipality Pharmacy Warehouse</i>
RB	: Rumah Bersalin/ <i>Delivery House</i>
Pustu	: Puskesmas pembantu/ <i>Auxiliary Public Health Center</i>
BP	: Balai Pengobatan/ <i>Polyclinic</i>
TPS	: Tempat Pembuangan Sementara / <i>landfill</i>
Jamkesmas	: Jaminan kesehatan masyarakat miskin/ <i>Poor public health insurance</i>
PJKMU	: Program Jaminan Kesehatan Masyarakat Umum
SIUP	: Surat Ijin Usaha Perdagangan/ <i>Trading Permission Letter</i>
TDP	: Tanda Daftar Perusahaan/ <i>Company Registration Identity</i>
API	: Angka Pengenal Importir/ <i>Importer's Identity Number</i>

Statistik Kunci, 2020–2022 Key Statistics, 2020–2022

Rincian/Description	Satuan/Unit	2020	2021	2022
(1)	(2)	(5)	(6)	(7)
SOSIAL/SOCIAL				
Penduduk/Population	jiwa/person	658 685	663 713	669 795
Laju Pertumbuhan Penduduk/Population Growth	%	1,81	1,02	0,96
Angka Harapan Hidup/Life Expectancy Rate	tahun/years	72,96	73,06	73,46
Angka Melek Huruf Usia 15+/Literacy Rate Aged 15+	%	97,50	96,10	97,95
Tingkat Partisipasi Angkatan Kerja -TPAK Labour Force Participation Rate-LFPR	%	60,05	61,94	64,82
Tingkat Pengangguran Terbuka-TPT Unemployment Rate-UR	%	12,36	12,38	9,92
Penduduk Miskin/Poor People	ribu/thousand	30,70	30,11	29,61
Persentase Penduduk Miskin Percentage of Poor People	%	4,66	4,58	4,46
Indeks Pembangunan Manusia-IPM Human Development Index	–	79,44	79,93	80,46
EKONOMI/ECONOMIC				
Produk Domestik Regional Bruto (PDRB) Harga Berlaku menurut Lapangan Usaha Gross Domestic Regional Bruto (GDRP) at Current Price by Industry	milliar rupiah billion rupiahs	37 648,50	40 200,35 ^x	44 320,31 ^{xx}
Laju Pertumbuhan Produk Domestik Regional Bruto Atas Dasar Harga Konstan 2010 Menurut Lapangan Usaha/Growth Rate of Gross Regional Domestic Product at 2010 Constant Market Prices by Industry	%	-3,97	4,60	4,98

DAFTAR TABEL/LIST OF TABLES

		Halaman Page
1.	GEOGRAFI DAN IKLIM/GEOGRAPHY AND CLIMATE	1
1.1	KEADAAN GEOGRAFI	9
	GEOGRAPHY CONDITION	9
1.1.1	Luas Daerah dan Jumlah Pulau Menurut Kecamatan di Kota Pontianak, 2022	9
	<i>Total Area and Number of Islands by Subdistrict in Pontianak Municipality, 2022</i>	9
1.1.2	Tinggi Wilayah dan Jarak ke Ibukota Pontianak menurut Kecamatan di Kota Pontianak, 2022	11
	<i>Altitude and Distance to the Municipality by Subdistrict in Pontianak Municipality, 2022</i>	11
1.1.3	Letak Geografis Kota Pontianak, 2022	12
	<i>Geographical Location of Pontianak Municipality, 2022</i>	12
1.1.4	Sungai/Parit di Kota Pontianak Menurut Kecamatan, 2022.....	13
	<i>Rivers/Canals by Subdistrict in Pontianak Municipality, 2022</i>	13
1.2	KEADAAN IKLIM	15
	CLIMATE CONDITION	15
1.2.1	Pengamatan Unsur Iklim Menurut Bulan di Stasiun Meteorologi dan Maritim Kota Pontianak, 2022	15
	<i>Observation of Climate Elements By Months at Pontianak Maritime Meteorological Station, 2022</i>	15
1.2.2	Jumlah Hari Hujan dan Curah Hujan di Kota Pontianak, 2022.....	17
	<i>Number of Rainy Days and Precipitation in Pontianak Municipality, 2022</i>	17
2.	PEMERINTAHAN/GOVERNMENT	19
2.1	WILAYAH ADMINISTRATIF	28
	ADMINISTRATIVE AREA	28
2.1.1	Jumlah Desa ¹ /Kelurahan Menurut Kecamatan di Kota Pontianak, 2018-2022.....	28
	<i>Number of Villages¹/Kelurahan by Subdistrict in Pontianak Municipality, 2018-2022</i>	28

2.1.2	Jumlah Rukun Warga (RW) dan Rukun Tetangga (RT) menurut Kecamatan di Kota Pontianak, 2021-2022.....	29
	<i>Number of Hamlet (RW) and Neighbourhood (RT) by Subdistrict in Pontianak Municipality, 2021–2022.....</i>	29
2.2	DEWAN PERWAKILAN RAKYAT DAERAH	30
	REGIONAL HOUSE OF REPRESENTATIVE	30
2.2.1	Jumlah Anggota Dewan Perwakilan Rakyat Daerah Menurut Partai Politik dan Jenis Kelamin di Kota Pontianak, 2022	30
	<i>Number of Regional House of Representatives's Members by Political Parties and Sex in Pontianak Municipality, 2022</i>	30
2.2.2	Banyaknya Keputusan DPRD Menurut Jenis Keputusan di Kota Pontianak, 2018-2022.....	31
	<i>Number of Parliament Decrees by Kind of Regulation in Pontianak Municipality, 2018-2022</i>	31
2.2.3	Jumlah Perolehan Suara Dalam Pemilihan Presiden dan Wakil Presiden Tahun 2019 di Kota Pontianak	32
	<i>Number of vote in Governor Election 2019 by Subdistrict and Candidate in Pontianak Municipality</i>	32
2.2.4	Jumlah Pemilih Dalam Pemilihan Walikota 2018 Menurut Kecamatan di Kota Pontianak	33
	<i>Number of Elector in Governor Election 2018 by Subdistrict and Candidate in Pontianak Municipality</i>	33
2.2.5	Daftar Pemilih (DPT) dan Tingkat Partisipasi Pada Pemilu Legislatif dan Pemilu Presiden dan Wakil Presiden 2019 Menurut Kecamatan di Kota Pontianak.....	34
	<i>Number of Voting and Participan Rate in Governor and Legislative Election 2019 by Subdistrict in Pontianak Municipality</i>	34
2.3	SUMBER DAYA MANUSIA.....	35
	HUMAN RESOURCES	35
2.3.1	Jumlah Pegawai Negeri Sipil Menurut Jabatan dan Jenis Kelamin di Kota Pontianak, Desember 2021 dan Desember 2022.....	35
	<i>Number of Civil Servants by Occupation and Sex in Pontianak Municipality, Desember 2021 and Desember 2022</i>	35

2.3.2	Jumlah Pegawai Negeri Sipil Menurut Tingkat Pendidikan dan Jenis Kelamin di Kota Pontianak, Desember 2021 dan Desember 2022	37
	<i>Number of Civil Servants by Educational Level and Sex in Pontianak Municipality, December 2021 and December 2022.....</i>	37
2.3.3	Jumlah Pegawai Negeri Sipil Menurut Tingkat Kepangkatan dan Jenis Kelamin di Kota Pontianak, Desember 2021 dan Desember 2022	39
	<i>Number of Civil Servants by Hierarchy and Sex in Pontianak Municipality, December 2021 and December 2022.....</i>	39
2.3.4	Jumlah Pegawai Negeri Sipil Pemerintah Kota Pontianak Menurut Instansi dan Jenis Kelamin, 2022.....	41
	<i>Public Servants of Government of Pontianak Municipality by Institution and Sex, 2022.....</i>	41
2.3.5	Jumlah Pegawai Negeri Sipil Pemerintah Kota Pontianak Menurut Instansi dan Pendidikan, 2022	45
	<i>Civil Servants of Government of Pontianak Municipality by Institution and Education, 2022.....</i>	45
2.3.6	Jumlah Pegawai Negeri Sipil Pemerintah Kota Pontianak Menurut Instansi dan Golongan, 2022	49
	<i>Civil Servants of Government of Pontianak Municipality by Institution and Grade, 2022</i>	49
2.3.7	Jumlah Pegawai Negeri Sipil Pemerintah Kota Pontianak Menurut Instansi dan Jabatan, 2022	53
	<i>Civil Servants of Government of Pontianak Municipality By Institution and Occupation, 2022.....</i>	53
2.4	KEUANGAN PEMERINTAH	57
	GOVERNMENT FINANCE	57
2.4.1	Realisasi Pendapatan Daerah Otonom Kota Pontianak, 2021-2022 (Rupiah)	57
	<i>Actual Autonomous Income of Pontianak Municipality, 2021-2022 (Rupiah).....</i>	57
2.4.2	Realisasi Belanja Pembangunan Daerah Otonom Kota Pontianak, 2021-2022 (Rupiah).....	58

	Halaman Page
	<i>Actual Development of Autonomous Expenditure of Pontianak Municipality, 2021-2022 (Rupiah)</i> 58
2.4.3	Realisasi Transfer dan Pembiayaan Pembangunan Daerah Otonom Kota Pontianak, 2021-2022 59
	<i>Actual Development of Autonomous Expenditure of Pontianak Municipality, 2021-2022</i> 59
2.5.1	Jumlah Peserta JKN-KIS Aktif yang Terdaftar di Puskesmas Kota Pontianak, 2022 60
	<i>Number of Health Insurance Member of Puskesmas in Pontianak Municipality, 2022</i> 60
2.5.2	Jumlah Peserta JKN-KIS Aktif yang Terdaftar di Dokter Keluarga dan Klinik Kota Pontianak, 2022 61
	<i>Number of Health Insurance Member of Family Doctor and Clinic, 2022</i> 61
2.5.3	Banyaknya Akta Kelahiran yang Dikeluarkan di Kota Pontianak, 2013-2022..... 62
	<i>Number of Birth Certificates are Issued in Pontianak Municipality, 2013-2022</i> 62
2.5.4	Banyaknya Pembuatan Akta Menurut Jenis Akta dan Bulan Pembuatan di Kota Pontianak, 2022..... 63
	<i>Number of Certificate Productions by Type of Certificate and Production Month, 2022</i> 63
2.5.5	Jumlah Surat Izin Mengemudi (SIM) yang Dikeluarkan Menurut Jenis SIM di Kota Pontianak, 2022 65
	<i>Number of Driving Lisence Issued by Type in Pontianak Municipality, 2022</i> 65
2.5.6	Jumlah Pelanggaran lalu Lintas Menurut Jenis Pelanggarannya di Kota Pontianak, 2022..... 66
	<i>Number of Traffic Violations by Type in Pontianak Municipality, 2022..</i> 66
2.5.7	Jumlah Kendaraan Bermotor Yang Terlibat Pelanggaran Lalu lintas Menurut Jenis Kendaraan di Kota Pontianak, 2022..... 67
	<i>Number of Motor Vehicles Involved Traffic Violations by Type In Pontianak Municipality, 2022</i> 67

	Halaman Page	
2.5.8	Jumlah Pelanggaran Lalu lintas Jalan Raya Dalam Wilayah Kota Pontianak Menurut Profesi Pelanggar, 2022 <i>Highway Traffic Violations In Pontianak Regional According to the Offenders Profession, 2022</i>	68 68
2.5.9	Jumlah Kecelakaan Lalu Lintas Jalan Raya Menurut Jenis Korban dan Kerugian di Kota Pontianak, 2022 <i>Number of Traffic Accidents by Victim Condition and Material Losing in Pontianak Municipality, 2022</i>	69 69
2.5.10	Jumlah Kecelakaan Lalu lintas Jalan Raya Menurut Profesi Pelaku yang Terlibat di Kota Pontianak, 2022 <i>Number of Traffic Accidents Motor Vehicle by Drivers Profession in Pontianak Municipality, 2022</i>	70 70
3.	PENDUDUK DAN KETENAGAKERJAAN/POPULATION AND EMPLOYMENT	71
3.1	PENDUDUK	81
	POPULATION	81
3.1.1	Penduduk, Laju Pertumbuhan Penduduk, Distribusi Persentase Penduduk, Kepadatan Penduduk, Rasio Jenis Kelamin Penduduk Menurut Kecamatan di Kota Pontianak, 2022..... <i>Population, Population Growth Rate, Percentage Distribution of Population, Population Density, and Population Sex Ratio by Subdistrict in Pontianak Municipality, 2022</i>	81 81
3.1.2	Jumlah Penduduk Menurut Kelompok Umur dan Jenis Kelamin di Kota Pontianak, 2022..... <i>Population by Age Groups and Sex in Pontianak Municipality, 2022</i>	84 84
3.2	KETENAGAKERJAAN	85
	EMPLOYMENT	85
3.2.1	Jumlah Penduduk Berumur 15 Tahun Keatas Menurut Jenis Kegiatan Selama Seminggu yang Lalu dan Jenis Kelamin di Kota Pontianak, 2022 <i>Population Aged 15 Years and Over by Type of Activity During The Previous Week and Sex in Pontianak Municipality, 2022</i>	85 85

3.2.2	Penduduk Berumur 15 Tahun ke Atas Menurut Pendidikan Tertinggi yang Ditamatkan dan Jenis Kegiatan Selama Seminggu yang Lalu di Kota Pontianak, 2022	86
	<i>Population 15 Years of Age and Over by Educational Attainment and Type of Activity During the Previous Week in Pontianak Municipality, 2022.....</i>	86
3.2.3	Penduduk Berumur 15 Tahun Ke Atas yang Bekerja Selama Seminggu yang Lalu Menurut Status Pekerjaan Utama dan Jenis Kelamin di Kota Pontianak, 2022	88
	<i>Population 15 Years of Age and Over who Worked During The Previous Week by Main Employment Status and Sex in Pontianak Municipality, 2022.....</i>	88
3.2.4	Jumlah Pencari Kerja Menurut Bulan dan Pendidikan di Kota Pontianak, 2022	89
	<i>Number of Job Seeker by Month and Education Level in Pontianak Municipality, 2022.....</i>	89
3.2.5	Jumlah Pencari Kerja Menurut Kecamatan dan Jenis Kelamin di Kota Pontianak, 2022.....	90
	<i>Number of Job Seeker by Subdistrict and Sex in Pontianak Municipality, 2022.....</i>	90
3.2.6	Jumlah Pencari Kerja Menurut Kecamatan dan Pendidikan di Kota Pontianak, 2022	91
	<i>Number of Job Seeker by Subdistrict and Education in Pontianak Municipality 2022</i>	91
3.2.7	Jumlah Pencari Kerja/Penempatan Kerja Menurut Pendidikan dan Jenis Kelamin di Kota Pontianak, 2022.....	92
	<i>Number of Worker Distributed/Work Placement by Education and Type of Sex in Pontianak Municipality, 2022</i>	92
3.2.8	Rata-rata Kebutuhan Hidup Layak (KHL) Pekerja Lajang (PL) di Kota Pontianak, 2018-2022	93
	<i>Average Minimum Life Requirement in Pontianak Municipality, 2018-2022</i>	93
3.2.9	Ketentuan Upah Minimum yang Berlaku di Kota Pontianak, 2014-2022	94
	<i>Minimum Wages in Pontianak Municipality, 2014-2022.....</i>	94

4.	SOSIAL DAN KESEJAHTERAAN RAKYAT/SOCIAL AND WELFARE	95
4.1	PENDIDIKAN	103
	EDUCATION	103
4.1.1	Jumlah Sekolah, Guru, dan Murid Taman Kanak-Kanak (TK) di Bawah Kementerian Pendidikan, Kebudayaan, Riset, dan Teknologi Menurut Kecamatan di Kota Pontianak, 2021/2022 dan 2022/2023. <i>Number of Schools, Teachers, and Pupils in Kindergarten Under The Ministry of Education, Culture, Research, and Technology by Subdistrict in Pontianak Municipality, 2021/2022 and 2022/2023.....</i>	103
4.1.2	Jumlah Sekolah, Guru, dan Murid Raudatul Athfal (RA) di Bawah Kementerian Agama Menurut Kecamatan di Kota Pontianak, 2021/2022 dan 2022/2023	106
	<i>Number of Schools, Teachers, and Pupils in Raudatul Athfal (RA) Under The Ministry of Religious Affairs by Subdistrict in Pontianak Municipality, 2021/2022 and 2022/2023</i>	<i>106</i>
4.1.3	Jumlah Sekolah, Guru, dan Murid Sekolah Dasar (SD) di Bawah Kementerian Pendidikan, Kebudayaan, Riset, dan Teknologi Menurut Kecamatan di Kota Pontianak, 2021/2022 dan 2022/2023. <i>Number of Schools, Teachers, and Pupils in Elementary Schools Under The Ministry of Education, Culture, Research, and Technology by Subdistrict in Pontianak Municipality, 2021/2022 and 2022/2023.....</i>	107
4.1.4	Jumlah Sekolah, Guru, dan Murid Madrasah Ibtidaiyah (MI) di Bawah Kementerian Agama Menurut Kecamatan Menurut Kecamatan di Kota Pontianak, 2021/2022 dan 2022/2023..... <i>Number of Schools, Teachers, and Pupils in Madrasah Ibtidaiyah (MI) Under The Ministry of Religious Affairs by Subdistrict in Pontianak Municipality, 2021/2022 and 2022/2023</i>	110
		110

4.1.5	Jumlah Sekolah, Guru, dan Murid Sekolah Menengah Pertama (SMP) di Bawah Kementerian Pendidikan, Kebudayaan, Riset, dan Teknologi Menurut Kecamatan di Kota Pontianak, 2021/2022 dan 2022/2023.....	113
	<i>Number of Schools, Teachers, and Pupils in Junior High Schools Under The Ministry of Education, Culture, Research, and Technology by Subdistrict in Pontianak Municipality, 2021/2022 and 2022/2023.....</i>	113
4.1.6	Jumlah Sekolah, Guru, dan Murid Madrasah Tsanawiyah (MTs) di Bawah Kementerian Agama Menurut Kecamatan di Kota Pontianak, 2021/2022 dan 2022/2023	116
	<i>Number of Schools, Teachers, and Pupils in Madrasah Tsanawiyah (MTs) Under The Ministry of Religious Affairs by Subdistrict in Pontianak Municipality, 2021/2022 and 2022/2023</i>	116
4.1.7	Jumlah Sekolah, Guru, dan Murid Sekolah Menengah Atas (SMA) di Bawah Kementerian Pendidikan, Kebudayaan, Riset, dan Teknologi Menurut Kecamatan di Kota Pontianak, 2021/2022 dan 2022/2023.....	119
	<i>Number of Schools, Teachers, and Pupils in Senior High Schools Under The Ministry of Education, Culture, Research, and Technology by Subdistrict in Pontianak Municipality, 2021/2022 and 2022/2023....</i>	119
4.1.8	Jumlah Sekolah, Guru, dan Murid Sekolah Menengah Kejuruan (SMK) di Bawah Kementerian Pendidikan, Kebudayaan, Riset, dan Teknologi Menurut Kecamatan di Kota Pontianak, 2021/2022 dan 2022/2023.....	122
	<i>Number of Schools, Teachers, and Pupils in Vocational High Schools Under he Ministry of Education, Culture, Research, and Technology by Subdistrict in Pontianak Municipality, 2021/2022 and 2022/2023.....</i>	122
4.1.9	Jumlah Sekolah, Guru, dan Murid Madrasah Aliyah (MA) di Bawah Kementerian Agama Menurut Kecamatan di Kota Pontianak, 2021/2022 dan 2022/2023	125
	<i>Number of Schools, Teachers, and Pupils in Madrasah Aliyah (MA) Under the Ministry of Religious Affairs by Subdistrict in Pontianak Municipality, 2021/2022 and 2022/2023</i>	125

4.1.10	Jumlah Desa ¹ /Kelurahan yang Memiliki Fasilitas Sekolah Menurut Kecamatan dan Tingkat Pendidikan, 2019 – 2021	128
	<i>Number of Villages¹ Having Educational Facilities by Subdistrict and Educational Level, 2019 – 2021</i>	128
4.1.11	Angka Partisipasi Murni (APM) dan Angka Partisipasi Kasar (APK) Menurut Jenjang Pendidikan di Kota Pontianak, 2021 dan 2022	133
	<i>Net Enrollment Rate and Gross Enrollment Ratio by Educational Level in Pontianak Municipality, 2021 and 2022</i>	133
4.1.12	Persentase Penduduk Berumur 15 Tahun ke Atas yang Melek Huruf Menurut Kelompok Umur di Kota Pontianak, 2021 dan 2022	134
	<i>Percentage of Literate People Aged 15 Years and Over by Age Group in Pontianak Municipality, 2021 and 2022</i>	134
4.2	KESEHATAN	135
	HEALTH.....	135
4.2.1	Jumlah Desa ¹ /Kelurahan yang Memiliki Sarana Kesehatan Menurut Kecamatan di Kota Pontianak, 2019–2021	135
	<i>Number of Villages¹ Having Health Facilities by Subdistrict in Pontianak Municipality, 2019–2021.....</i>	135
4.2.2	Jumlah Tenaga Kesehatan Menurut Kecamatan di Kota Pontianak, 2022	141
	<i>Number of Health Human Resources by Subdistrict in Pontianak Municipality, 2022.....</i>	141
4.2.3	Jumlah Rumah Sakit Umum, Rumah Sakit Khusus, dan Puskesmas Menurut Kecamatan di Kota Pontianak, 2021 dan 2022	145
	<i>Number of General Hospital, Specialized Hospital, and Public Health Center by Subdistrict in Pontianak Municipality, 2021 and 2022.....</i>	145
4.2.4	Persentase Penduduk yang Mempunyai Keluhan Kesehatan Selama Sebulan Terakhir Menurut Kecamatan, 2017–2022.....	148
	<i>Percentage of People Who Had Health Complaint During a Month Prior to The Survey by Subdistrict, 2017–2022</i>	148
4.2.5	Banyaknya Tenaga Kesehatan Menurut Unit Kerja dan Sarana Pelayanan Kesehatan di Kota Pontianak, 2022	149
	<i>Number of Health Workers by Profession and Health Facility in Pontianak Municipality, 2022</i>	149

	Halaman Page	
4.2.6	Banyaknya Dokter Menurut Spesialisasi di Kota Pontianak, 2020-2022 <i>Number of Doctor by Specialization in Pontianak Municipality, 2020-2022</i>	150 150
4.2.7	Banyaknya Tenaga Kesehatan Menurut Jenisnya, 2022..... <i>Number of Health Personal by kind of Health Personal, 2022</i>	152 152
4.2.8	Jumlah Ibu Hamil Melakukan Kunjungan K1-K4, KEK dan FE di Kota Pontianak, 2022..... <i>Number of K1-K4, KEK and FE visits by pregnat women in Pontianak Municipality, 2022</i>	153 153
4.2.9	Jumlah Ibu Bersalin dan Nifas yang Ditolong oleh Tenaga Kesehatan dan Mendapat Pelayanan Kesehatan di Kota Pontianak, 2022..... <i>Number of Maternal Helped by Health Workers and Receive Health Services in Potianak Municipality, 2022</i>	155 155
4.2.10	Realisasi Kegiatan Imunisasi Pada Bayi Menurut Jenisnya di Kota Pontianak, 2022..... <i>Actual Immunisation Activity by Type in Pontianak City, 2022</i>	156 156
4.2.11	Jumlah Remaja Usia 15-24 Tahun Yang Mendapat Penyuluhan Tentang Kesehatan Reproduksi (Kespro)/HIV/AIDS Menurut Kecamatan di Kota Pontianak, 2022..... <i>Number of Teens Ages 15-24 Years Who Received Conseling About Reproductive Health (Kespro), HIV/AIDS by District in Pontianak Municipality, 2022</i>	157 157
4.2.12	Banyaknya Kasus HIV/AIDS di Kota Pontianak, 2022..... <i>Number of HIV/AIDS Cases in Pontianak Municipality, 2022</i>	158 158
4.2.13	Jumlah Kasus IMS, DBD, Diare, TB dan Malaria Menurut Kecamatan di Kota Pontianak, 2022..... <i>Number of Cases of Sexually Transmitted Infections, Diarrhea, TB, and Malaria by Subdistrict, 2022</i>	159 159
4.2.14	Jumlah dari 10 Kasus Penyakit Terbesar yang Ditangani oleh Puskesmas di Kota Pontianak, 2022..... <i>Number of the Top 10 Diseases Cases in Pontianak Municipality, 2022</i>	160 160

	Halaman Page	
4.2.15	Jumlah Sarana Pelayanan Keluarga Berencana Menurut Kecamatan di Kota Pontianak, 2022 <i>Number of Facility Family Planning Services in Pontianak Municipality, 2022</i>	161 161
4.2.16	Jumlah Target dan Realisasi Pencapaian Akseptor KB Menurut Metode Kontrasepsi di Kota Pontianak, 2022..... <i>Number of Targets and Realizations of FP Acceptor by Contraceptical Methods In Pontianak Municipality, 2022</i>	162 162
4.2.17	Banyaknya Pasangan Usia Subur (PUS) dan Peserta KB Aktif Di Kota Pontianak, 2022..... <i>Number of Fertile Married Couples (FMC) and Active Family Planning (FP) in Pontianak Municipality, 2022</i>	163 163
4.2.18	Jumlah Donor Darah Menurut Bulan dan Golongan Darah di Kota Pontianak, 2022 <i>Number of Blood Donors by Month and Type of Blood in Pontianak Municipality, 2022</i>	164 164
4.2.19	Jumlah Infeksi Menular Lewat Transfusi Darah (IMLTD), 2022 <i>Number of Infections Transmitted Through Blood Transfusion (IMLTD), 2022</i>	165 165
4.3	AGAMA DAN SOSIAL LAINNYA	166
	RELIGION AND OTHER SOCIAL AFFAIRS	166
4.3.1	Jumlah Penduduk Menurut Kecamatan dan Agama yang Dianut di Kota Pontianak, 2022..... <i>Population by Subdistrict and Religion in Pontianak Municipality, 2022</i>	166 166
4.3.2	Jumlah Tempat Peribadatan Menurut Kecamatan di Kota Pontianak, 2022 <i>Number of Places of Worship by Subdistrict in Pontianak Municipality, 2022</i>	167 167
4.3.3	Jumlah Desa ¹ /Kelurahan yang Mengalami Bencana Alam ² Menurut Kecamatan, 2019 – 2021 <i>Number of Villages¹ that Had Natural Disaster² by Subdistrict, 2019 – 2021</i>	169 169

4.3.4	Banyaknya Pemberangkatan Jemaah Haji Menurut Kecamatan di Kota Pontianak, 2019 - 2022..... <i>Number of Moslem Pilgrims Departured by Subdistrict In Pontianak Municipality, 2019 - 2022</i>	172
4.3.5	Banyaknya Penerimaan Zakat Fitrah dan Zakat Mal Menurut Kecamatan di Kota Pontianak (Rupiah), 2022 <i>Number of Zakat Fitrah and Zakat Mal Revenue In Pontianak Municipality (Rupiah), 2022</i>	173
4.3.6	Banyaknya Muzzaki dan Penerima Zakat Fitrah Menurut Kecamatan di Kota Pontianak, 2022 <i>Number of Muzzaki and Zakat Fitrah Revenues by Subdistrict in Pontianak Municipality, 2022</i>	174
4.3.7	Banyaknya Mustahik dan Penerimaan Zakat Fitrah Menurut Kecamatan di Kota Pontianak, 2022 <i>Number of Zakat Fitrah Distribution by Subdistrict In Pontianak Municipality, 2022.....</i>	175
4.3.8	Banyaknya Jumlah Perceraian Menurut Kecamatan di Kota Pontianak, 2020-2022..... <i>Number of Natural Divorces by Subdistrict In Pontianak Municipality, 2020-2022</i>	176
4.3.9	Banyaknya Jumlah Talak Menurut Kecamatan di Kota Pontianak, 2020-2022..... <i>Number of Divorces by Subdistrict In Pontianak Municipality, 2020-2022</i>	177
4.4	KEMISKINAN	178
	POVERTY.....	178
4.4.1	Garis Kemiskinan, Jumlah, dan Persentase Penduduk Miskin di Kabupaten/Kota Pontianak, 2015–2022..... <i>Poverty Line, Number, and Percentage of Poor People in Pontianak Municipality, 2015–2022</i>	178
4.4.2	Indeks Kedalaman Kemiskinan dan Indeks Keparahan Kemiskinan di Kota Pontianak, 2015–2022..... <i>Poverty Gap Index and Poverty Severity Index in Pontianak Municipality, 2015–2022</i>	179

	Halaman Page
4.5.1	Jumlah Kejahatan/Pelanggaran yang Dilaporkan dan Diselesaikan Menurut Satuan Kepolisian di Kota Pontianak, 2021 - 2022 180 <i>Numbers of Crimes/Violations Reported and Completed by Police Units in Pontianak Municipality, 2021 - 2022..... 180</i>
4.5.2	Jumlah Kejahatan/Pelanggaran Lainnya yang Dilaporkan dan Diselesaikan Menurut Jenis Kejahatan di Kota Pontianak, 2022 181 <i>Number of Others Criminality/Offences be Reported and be Finished by Criminal Type in Pontianak Municipality, 2022..... 181</i>
4.5.3	Jumlah Narapidana Menurut Pidana Penjara dan Jenis Kejahatan di Lapas Perempuan dan Lapas Laki-laki Kota Pontianak, 2022 184 <i>Number of Prisoners of Correctional Insitution According to Type of Crime, Sex and Age Group in Pontianak Municipality, 2022 184</i>
4.5.4	Jumlah Narapidana Pidana Penjara dan Jenis Kejahatan di Lapas Perempuan dan Lapas Laki-laki Kota Pontianak, 2022..... 190 <i>Number of Prisoners of Correctional Insitution According to Type of Crime, Sex and Age Group in Pontianak Municipality, 2022 190</i>
5.	PERTANIAN, KEHUTANAN, PETERNAKAN, DAN PERIKANAN ... 192
	AGRICULTURE, FORESTRY, LIVESTOCK, AND FISHERY 192
5.1	HORTIKULTURA 204
	HORTICULTURE..... 204
5.1.1	Luas Panen Tanaman Sayuran Menurut Kecamatan dan Jenis Tanaman di Kota Pontianak (ha), 2021 dan 2022 ^x 204 <i>Harvested Area of Vegetables by Subdistrict and Kind of Plant in Pontianak Municipality (ha), 2021 and 2022^x 204</i>
5.1.2	Produksi Tanaman Sayuran Menurut Kecamatan dan Jenis Tanaman di Kota Pontianak (kuintal), 2021 dan 2022 ^x 208 <i>Production of Vegetables by Subdistrict and Kind of Plant in Pontianak Municipality (quintal), 2021 and 2022^x 208</i>
5.1.3	Luas Panen Tanaman Sayuran dan Buah–buahan Semusim Menurut Jenis Tanaman di Kota Pontianak (ha), 2019–2022 212 <i>Harvested Area of Seasonal Vegetables and Fruits by Kind of Plant in Pontianak Municipality (ha), 2019–2022..... 212</i>

	Halaman Page
5.1.4	Produksi Tanaman Sayuran dan Buah–Buahan Semusim Menurut Jenis Tanaman di Kota Pontianak (kuintal), 2019–2022..... 214 <i>Production of Seasonal Vegetables and Fruits by Kind of Plant in Pontianak Municipality (quintal), 2019–2022..... 214</i>
5.1.5	Luas Panen Tanaman Biofarmaka Menurut Kecamatan dan Jenis Tanaman di Kota Pontianak (m ²), 2021 dan 2022 216 <i>Harvested Area of Medicinal Plants by Subdistrict and Kind of Plant in Pontianak Municipality (m²), 2021 and 2022..... 216</i>
5.1.6	Produksi Tanaman Biofarmaka Menurut Kecamatan dan Jenis Tanaman di Kota Pontianak (kg), 2021 dan 2022 218 <i>Production of Medicinal Plants by Subdistrict and Kind of Plant in Pontianak Municipality (kg), 2021 and 2022 218</i>
5.1.7	Luas Panen Tanaman Biofarmaka Menurut Jenis Tanaman di Kota Pontianak (m ²), 2019–2022 220 <i>Harvested Area of Medicinal Plants by Kind of Plant in Pontianak Municipality (m²), 2019–2022 220</i>
5.1.8	Produksi Tanaman Biofarmaka Menurut Jenis Tanaman di Kota Pontianak (kg), 2019–2022 221 <i>Production of Medicinal Plants by Kind of Plant in Pontianak Municipality (kg), 2019–2022..... 221</i>
5.1.9	Luas Panen Tanaman Hias Menurut Kecamatan dan Jenis Tanaman di Kota Pontianak (m ²), 2021 dan 2022 ^x 222 <i>Harvested Area of Ornamental Plants by Subdistrict and Kind of Plant in Pontianak Municipality (m²), 2021 and 2022^x..... 222</i>
5.1.10	Produksi Tanaman Hias Menurut Kecamatan dan Jenis Tanaman di Kota Pontianak (tangkai), 2021 dan 2022 ^x 225 <i>Harvested Area of Ornamental Plants by Subdistrict and Kind of Plant in Pontianak Municipality (stalks), 2021 and 2022^x 225</i>
5.1.11	Luas Panen Tanaman Hias Menurut Jenis Tanaman di Kota Pontianak (m ²), 2019–2022 228 <i>Harvested Area of Ornamental Plants by Kind of Plant in Pontianak Municipality (m²), 2019–2022 228</i>
5.1.12	Produksi Tanaman Hias Menurut Jenis Tanaman di Kota Pontianak (tangkai), 2019–2022..... 229 <i>Production of Ornamental Plants by Kind of Plant in Pontianak Municipality (stalks), 2019–2022 229</i>

	Halaman Page
5.1.13	Produksi Buah-buahan Menurut Kecamatan dan Jenis Tanaman di Kota Pontianak (kuintal), 2021 dan 2022 ^x 230 <i>Production of Fruits by Subdistrict and Kind of Plant in Pontianak Municipality (kuintal), 2021 and 2022^x..... 230</i>
5.1.14	Produksi Buah–Buahan dan Sayuran Tahunan Menurut Jenis Tanaman di Kota Pontianak (kuintal), 2019–2022..... 234 <i>Production of Annual Fruits and Vegetables by Kind of Plant in Pontianak Municipality (kuintal), 2019–2022..... 234</i>
5.2	PERKEBUNAN..... 236 ESTATE CROPS 236
5.2.1	Luas Areal Tanaman Perkebunan Menurut Kecamatan dan Jenis Tanaman di Kota Pontianak (ha), 2021 dan 2022 236 <i>Planted Area of Estate Crops by Subdistrict and Type of Crops in Pontianak Municipality (ha), 2021 and 2022 236</i>
5.2.2	Produksi Perkebunan Menurut Kecamatan dan Jenis Tanaman di Kota Pontianak (ton), 2021 dan 2022 240 <i>Production of Estate by Subdistrict and Type of Crops in Pontianak Municipality (ton), 2021 and 2022 240</i>
5.2.3	Luas Areal Tanaman Perkebunan Rakyat Menurut Jenis Tanaman di Kota Pontianak (ha), 2018-2022..... 244 <i>Planted Area of Estate Crops by Type of Crops in Pontianak Municipality (ha), 2018-2022 244</i>
5.2.4	Produksi Perkebunan Rakyat Menurut Jenis Tanaman di Kota Pontianak (ton), 2018-2022 245 <i>Production of Estates by Type of Crops in Pontianak Municipality (ton), 2018-2022 245</i>
5.3	PERTANIAN, KEHUTANAN, PETERNAKAN, DAN PERIKANAN ... 246 AGRICULTURE, FORESTRY, LIVESTOCK, AND FISHERY 246
5.3.1	Populasi Ternak Menurut Kecamatan dan Jenis Ternak di Kota Pontianak, 2022 246 <i>Kind and Livestock Population in Pontianak Municipality by Subdistrict, 2022 246</i>

	Halaman Page
5.3.2	Populasi Unggas Menurut Kecamatan dan Jenis Ternak di Kota Pontianak, 2022 247 <i>Population of Poultrys in Pontianak Municipality by Subdistrict and Kind of Poultrys, 2022..... 247</i>
5.3.3	Jumlah Ternak yang dipotong Menurut Kecamatan dan Jenis Ternak di Kota Pontianak, 2022 248 <i>Number of Livestock Slaughtered by Subdistric and Kind of Livestock in Pontianak Municipality, 2022 248</i>
5.3.4	Produksi Daging, Telur, Susu dan Kulit Menurut Jenis Ternak di Kota Pontianak, 2019-2022 249 <i>Production of Meat, Egg, Milk, and Leather by Kind of Livestock in Pontianak Municipality, 2019-2022..... 249</i>
5.3.5	Produksi Perikanan Tangkap di Kota Pontianak (ton), 2020-2022..... 250 <i>Fishery Production in Pontianak Municipality (ton), 2020-2022 250</i>
5.3.6	Jumlah Kapal Menurut Jenis Kapal di Kota Pontianak, 2019-2022 257 <i>Number of Boat/Ship in Pontianak Municipality, 2019-2022..... 257</i>
6.	INDUSTRI, PERTAMBANGAN, DAN ENERGI 258 INDUSTRY, MINING, AND ENERGY 258
6.1.1	Daya Terpasang, Produksi, dan Distribusi Listrik PT. PLN (Persero) Area Pontianak Menurut Kecamatan di Kota Pontianak, 2022 265 <i>Installed Electricity Power, Production, and Distribution of PT. PLN (Persero) at PLN Branch by Subdistrict in Pontianak Municipality, 2022 265</i>
6.1.2	Daya Terpasang, Produksi, dan Distribusi Listrik PT. PLN (Persero) pada Cabang/Ranting PLN Menurut Bulan di Kota Pontianak, 2022. 267 <i>Installed Electricity Power, Production, and Distribution of PT. PLN (Persero) at PLN Branch by Month in Pontianak Municipality, 2022..... 267</i>
6.1.3	Produksi Listrik PLN yang Terjual Menurut Golongan Pelanggan di Kota Pontianak (KWH), 2022 269 <i>PLN Electricity Production Sold by Group of Costumer in Pontianak Municipality (KWH), 2022..... 269</i>
6.1.4	Nilai Produksi Listrik PLN yang Terjual Menurut Golongan Pelanggan di Kota Pontianak, 2022 (Rupiah) 271 <i>PLN Electricity Production Value Sold by Customer Group in Pontianak Municipality, 2022 (Rupiahs) 271</i>

	Halaman Page	
6.2.1	Jumlah Pelanggan Listrik Menurut Kecamatan di Kota Pontianak, 2018–2022.....	273
	<i>Number of Electricity Customers by Subdistrict in Pontianak Municipality, 2018–2022.....</i>	<i>273</i>
6.2.2	Jumlah Pelanggan PLN Area Pontianak Menurut Jenisnya, 2022	274
	<i>Number of Customers PLN Cab. Pontianak by Type, 2022</i>	<i>274</i>
6.3.1	Jumlah Pelanggan dan Air yang Disalurkan Menurut Kecamatan di Kota Pontianak, 2022.....	275
	<i>Number of Customers and Distributed Water by Subdistrict in Pontianak Municipality, 2022</i>	<i>275</i>
6.3.2	Jumlah Air PDAM yang Disalurkan Menurut Jenis Konsumen di Kota Pontianak (M ³), 2019-2022	276
	<i>Number of Water Distributed of PDAM by Group of Costumer in Pontianak Municipality (M³), 2019-2022.....</i>	<i>276</i>
6.3.3	Jumlah Pendapatan dari Penyaluran Air PDAM Menurut Jenis Konsumen di Kota Pontianak (000 Rp), 2019-2022	277
	<i>Total Revenue from Water Distributed of PDAM by Group of Costumer in Pontianak Municipality (000 Rp), 2019-2022</i>	<i>277</i>
6.3.4	Banyaknya Pelanggan Air PDAM Menurut Jenis Konsumen di Kota Pontianak, 2019-2022.....	278
	<i>Number of PDAM Customer by Group of Customer in Pontianak Municipality, 2019-2022.....</i>	<i>278</i>
6.4.1	Jumlah Industri Besar Sedang Manufaktur Menurut Kecamatan di Kota Pontianak, 2020-2022	279
	<i>Number of Large and Medium Scale of Manufacture Industry by Subdistrict in Pontianak Municipality, 2020-2022</i>	<i>279</i>
6.4.2	Jumlah Industri Besar Sedang Manufaktur Menurut Kode Industri di Kota Pontianak, 2021-2022	280
	<i>Number of Large and Medium Scale of Manufacture Industry by Industrial Code in Pontianak Municipality, 2021-2022.....</i>	<i>280</i>
6.4.3	Jumlah Tenaga Kerja Industri Besar Sedang Manufaktur Menurut Kecamatan dan Jenis Kelamin di Kota Pontianak, 2020-2022.....	281
	<i>Number of Large and Medium Scale Labour of Manufacture Industry by Sex and Subdistrict in Pontianak Municipality, 2020-2022.....</i>	<i>281</i>

6.4.4	Jumlah Tenaga Kerja Industri Besar Sedang Manufaktur Menurut Kecamatan dan Jenis Pekerjaannya di Kota Pontianak, 2020-2022 <i>Number of Large and Medium Scale Labour of Manufacture Industry by type of Task and Subdistrict in Pontianak Municipality, 2020-2022 ...</i>	282
7.	PARIWISATA	284
	TOURSIM	284
7.1.1	Jumlah Lalu Lintas Kedatangan Dari Luar Negeri dan Keberangkatan Ke Luar Negeri Warga Negara Indonesia (WNI) dan Warga Negara Asing (WNA) Melalui Udara Pada Tempat Pemeriksaan Migrasi Pontianak, 2022..... <i>Number of Arrival traffict from Abroad and departure to foreign citizen that examined by Pontianak Migration Checking, 2022.....</i>	290
	<i>Number of Arrival traffict from Abroad and departure to foreign citizen that examined by Pontianak Migration Checking, 2022.....</i>	290
7.1.2	Jumlah Lalu Lintas Kedatangan Dari Luar Negeri dan Keberangkatan Ke Luar Negeri Warga Negara Indonesia (WNI) dan Warga Negara Asing (WNA) Melalui Laut Pada Tempat Pemeriksaan Migrasi Pontianak, 2022..... <i>Number of Arrival traffict from Abroad and departure to foreign citizen that examined by Pontianak Migration Checking, 2022.....</i>	291
	<i>Number of Arrival traffict from Abroad and departure to foreign citizen that examined by Pontianak Migration Checking, 2022.....</i>	291
7.2.1	Jumlah Keberangkatan WNI ke Luar Negeri menurut Jenis Pasport di Bandara Supadio, 2022	292
	<i>The number of departures to foreign citizens according to the type of passport at the Supadio airport, 2022</i>	292
7.2.2	Jumlah Kedatangan WNI dari Luar Negeri Menurut Jenis Paspord di Bandara Supadio, 2022	293
	<i>The Number of Arrival from Abroad According to the Type of Passport at the Supadio Airport, 2022</i>	293
7.3.1	Kedatangan WNA Pengunjung Singkat dengan Visa Kunjungan dan WNA dengan Visa Tinggal Terbatas, 2022	294
	<i>Description of Visitor Arrivals by foreigners, and foreigners with Visa Residence Limited, 2022</i>	294
7.3.2	Kedatangan WNA Pengunjung Singkat Tanpa Visa, 2022	295
	<i>The Arrival of Foreigners Without Visa, 2022</i>	295
7.3.3	Keberangkatan Warga Negara Asing Tinggal Terbatas, 2022.....	296
	<i>Departures Limited Living Foreigners, 2022.....</i>	296

	Halaman Page
8. TRANSPORTASI DAN KOMUNIKASI.....	297
TRANSPORTATION AND COMMUNICATION.....	297
8.1 TRANSPORTASI.....	303
TRANSPORTATION	303
8.1.1 Panjang Jalan Menurut Tingkat Kewenangan Pemerintahan di Kota Pontianak (km), 2020–2022	303
<i>Length of Roads¹ by Level of Government Authority in Pontianak Municipality (km), 2020–2022</i>	<i>303</i>
8.1.2 Panjang Jalan Menurut Jenis Permukaan Jalan di Kota Pontianak (km), 2020–2022.....	304
<i>Length of Roads by Type of Road Surface in Pontianak Municipality (km), 2020–2022.....</i>	<i>304</i>
8.1.3 Panjang Jalan Menurut Kondisi Jalan di Kota Pontianak (km), 2020–2022.....	305
<i>Length of Roads by Condition of Roads in Pontianak Municipality (km), 2020–2022.....</i>	<i>305</i>
8.1.4 Karakteristik Terminal Angkutan Darat di Kota Pontianak, 2022	306
<i>Characteristic of Bus Stations in Pontianak Municipality, 2022.....</i>	<i>306</i>
8.1.5 Karakteristik Terminal Angkutan Umum di Kota Pontianak, 2022.....	307
<i>Characteristic of Station of Public Transportation in Pontianak Municipality, 2022.....</i>	<i>307</i>
8.2 KOMUNIKASI.....	308
COMMUNICATION.....	308
8.2.1 Jumlah Kantor Pos Pembantu Menurut Kecamatan di Kota Pontianak, 2019–2022.....	308
<i>Number of Post Offices Subsidiaries by Subdistrict in Pontianak Municipality, 2019–2022.....</i>	<i>308</i>
8.2.2 Produksi Pos Menurut Jenisnya di Kota Pontianak, 2021-2022.....	309
<i>Production of Post Mail by Type in Pontianak Municipality, 2021-2022.....</i>	<i>309</i>
8.2.3 Banyaknya Pengiriman Paket Pos dan Wesel Pos Pada Kantor Pos dan Giro Kota Pontianak Menurut Bulan, 2021-2022	310
<i>Number of Sending Mailing Post Package and Money Order in Pontianak Post Office Each Month, 2021-2022</i>	<i>310</i>

	Halaman Page
8.2.4	Banyaknya Penerimaan Paket Pos dan Wesel Pos Pada Kantor Pos dan Giro Kota Pontianak Menurut Bulan, 2022..... 311 <i>Number of Sending Mailing Post Package and Money Order in Pontianak Post Office Each Month, 2022</i> 311
9.	PERBANKAN, KOPERASI, DAN HARGA-HARGA 313 BANKING, COOPERATIVE, AND PRICES 313
9.1	Jumlah Koperasi Aktif Menurut Kecamatan di Kota Pontianak, 2019–2022..... 321 <i>Number of Active Cooperative by Subdistrict in Pontianak Municipality, 2019–2022</i> 321
9.2	Jumlah Koperasi Menurut Jenis Koperasi dan Kecamatan di Kota Pontianak, 2022 322 <i>Number of Cooperation by Type and Subdistrict in Pontianak Municipality, 2022</i> 322
9.3	Indeks Harga Konsumen per Bulan Menurut Kelompok Pengeluaran (2018=100) di Kota Pontianak, 2022 323 <i>Consumer Princes Index per Month by Expenditure Group (2018=100) in Pontianak Municipality, 2022</i> 323
9.4	Laju Inflasi Bulanan Menurut Kelompok Pengeluaran (2018=100) di Kota Pontianak, 2021-2022 327 <i>Monthly Inflation Rate by Expenditure Group (2018=100) in Pontianak Municipality, 2021-2022</i> 327
9.5	Laju Inflasi Gabungan (Nasional) di Kota Pontianak Menurut Kelompok Pengeluaran, 2018-2022..... 331 <i>Inflation of Pontianak Municipality by Group of Commodities, 2018-2022</i> 331
9.6	Posisi Kredit Mikro, Kecil, dan Menengah yang Diberikan Bank Umum Menurut Plafond Kredit Berdasarkan Bank Pelapor di Kota Pontianak (Juta Rupiah), 2022..... 332 <i>Outstanding of Commercial Banks Credits to Micro, Small, and Medium Enterprise by Credits Plafond Based on Bank Reporting in Pontianak Municipality (Milion Rupiahs), 2022</i> 332

	Halaman Page
9.7	Posisi Dana Penghimpunan Menurut Jenisnya dan Pemberian Kredit oleh Bank Umum di kota Pontianak (Juta Rupiah), 2022..... 333 <i>Outstanding of Banks Funds By Type Of Funds and Banks Credits by Commercial Banks in Pontianak Municipality (Million Rupiahs), 2022..</i> 333
9.8	Posisi Kredit Mikro, Kecil, dan Menengah yang diberikan Bank Umum dan BPR Menurut Sektor Ekonomi (Juta Rupiah), 2022 334 <i>Outstanding of Commercial Banks Credits and BPR to Micro, Small and Medium Entreprise by Sector in Pontianak Municipality (Million Rupiahs), 2022</i> 334
10.	PENGELUARAN PENDUDUK/POPULATION EXPENDITURE 337
10.1	Rata-rata Pengeluaran per Kapita Sebulan Menurut Kelompok Komoditas (rupiah) di Kota Pontianak, 2021 dan 2022..... 343 <i>Monthly Average Expenditure per Capita by Commodity Group (rupiahs) in Pontianak Municipality, 2021 and 2022</i> 343
10.2	Persentase Pengeluaran per Kapita Sebulan Menurut Kelompok Komoditas di Kota Pontianak, 2021 dan 2022 344 <i>Percentage of Monthly Expenditure per Capita by Commodity Group in Pontianak Municipality, 2021 and 2022</i> 344
10.3	Persentase Penduduk Menurut Golongan Pengeluaran Per Kapita Sebulan di Kota Pontianak, 2022 345 <i>Percentage of Population by Per Capita Spending Group a Month in Pontianak Municipality, 2022</i> 345
11.	PERDAGANGAN 346
	TRADE 346
11.1	Jumlah Sarana Perdagangan Menurut Jenisnya di Kota Pontianak, 2019–2022..... 353 <i>Number of Trading Facilities by Type of Facility in Pontianak Municipality, 2019–2022</i> 353
11.2	Jumlah Perusahaan yang Baru Berdiri Menurut Bentuk Badan Hukum di Kota Pontianak, 2018-2022..... 354 <i>Number of Companies that Just Established by Legal Entity Form in Pontianak Municipality, 2018-2022.....</i> 354
11.3	Jumlah Pengeluaran Surat Izin Menurut Jenisnya di Kota Pontianak, 2022..... 355 <i>Number of Trade License Published in Pontianak Municipality, 2022....</i> 355

	Halaman Page
12. SISTEM NERACA REGIONAL	357
SYSTEM OF REGIONAL ACCOUNTS	357
12.1 Produk Domestik Regional Bruto Atas Dasar Harga Berlaku Menurut Lapangan Usaha di Kota Pontianak (juta rupiah), 2018–2022	365
<i>Gross Regional Domestic Product at Current Market Prices by Industry in Pontianak Municipality (million rupiahs), 2018–2022</i>	<i>365</i>
12.2 Produk Domestik Regional Bruto Atas Dasar Harga Konstan 2010 Menurut Lapangan Usaha di Kota Pontianak (juta rupiah), 2018–2022	367
<i>Gross Regional Domestic Product at 2010 Constant Market Prices by Industry in Pontianak Municipality (million rupiahs), 2018–2022.....</i>	<i>367</i>
12.3 Distribusi Persentase Produk Domestik Regional Bruto Atas Dasar Harga Berlaku Menurut Lapangan Usaha di Kota Pontianak, 2018–2022	369
<i>Percentage Distribution of Gross Regional Domestic Product at Current Market Prices by Industry in Pontianak Municipality, 2018–2022</i>	<i>369</i>
12.4 Laju Pertumbuhan Produk Domestik Regional Bruto Atas Dasar Harga Konstan 2010 Menurut Lapangan Usaha di Kota Pontianak (persen), 2019–2022	371
<i>Growth Rate of Gross Domestic Product at 2010 Constant Market Prices by Industry in Pontianak Municipality (percent), 2019–2022.....</i>	<i>371</i>
12.5 Produk Domestik Regional Bruto Atas Dasar Harga Berlaku Menurut Jenis Pengeluaran di Kota Pontianak (juta rupiah), 2018–2022	373
<i>Gross Regional Domestic Product at Current Market Prices by Type of Expenditure in Pontianak Municipality (million rupiahs), 2018–2022 ...</i>	<i>373</i>
12.6 Produk Domestik Regional Bruto Atas Dasar Harga Konstan 2010 Menurut Jenis Pengeluaran di Kota Pontianak (juta rupiah), 2018–2022	375
<i>Gross Regional Domestic Product at 2010 Constant Market Prices by Type of Expenditure in Pontianak Municipality (million rupiahs), 2018–2022</i>	<i>375</i>

	Halaman Page
13. PERBANDINGAN ANTAR KABUPATEN/KOTA/	377
REGENCY/MUNICIPAL COMPARISON.....	377
13.1 Jumlah Penduduk Menurut Kabupaten/Kota di Provinsi Kalimantan Barat (jiwa), 2018-2022	383
<i>Population by Municipality in West Borneo Province (person), 2018–2022</i>	<i>383</i>
13.2 Laju Pertumbuhan Produk Domestik Regional Bruto Atas Dasar Harga Konstan 2010 Menurut Kabupaten/Kota di Provinsi Kalimantan Barat (persen), 2019–2022	384
<i>Rate of Growth of Gross Regional Domestic Products at Constant 2010 Prices by Regency/Municipality in West Borneo Province (percent), 2019–2022.....</i>	<i>384</i>
13.3 Jumlah Penduduk Miskin Menurut Kabupaten/Kota di Provinsi Kalimantan Barat (ribu), 2021 dan 2022	385
<i>Number and Percentage of Poor People and by Regency/Municipality in Kalimantan Barat Province, 2021 and 2022.....</i>	<i>385</i>
13.4 Indeks Pembangunan Manusia Menurut Kabupaten/Kota di Provinsi Kalimantan Barat, 2018–2022.....	386
<i>Human Development Index by Regency/Municipality in West Borneo Province, 2018–2022</i>	<i>386</i>

<https://pontianakkota.bps.go.id>

DAFTAR GAMBAR/LIST OF FIGURES

		Halaman Page
1	Luas Daerah menurut Kecamatan (%),2022..... <i>Area of Subdistrict (%), 2022</i>	8 8
2	Persentase Jumlah Kelurahan di Kota Pontianak, 2022..... <i>Number of Village Percentage in Pontianak Municipality, 2022.....</i>	27 27
3	Piramida Penduduk Kota Pontianak, 2022	80 80
4	Angka Partisipasi Kasar dan Angka Partisipasi Murni di Kota Pontianak, 2022	102 102
5	Produksi Tanaman Sayuran menurut Jenisnya di Kota Pontianak (Kuintal), 2022	203 203
6	Persentase Produksi Listrik PLN yang Terjual Menurut Golongan Pelanggan di Kota Pontianak, 2022	264 264
7	Jumlah Lalu Lintas Kedatangan Dari Luar Negeri dan Keberangkatan Ke Luar Negeri Warga Negara Indonesia (WNI) dan Warga Negara Asing (WNA) Melalui Laut Pada Tempat Pemeriksaan Migrasi Pontianak, 2022.....	289
8	Panjang Jalan Menurut Jenis Permukaan Jalan di Kota Pontianak, 2022	302 302
9	Indeks Harga Konsumen Kota Pontianak per Bulan, 2022..... <i>Monthly Inflation Rate in Pontianak Municipality, 2022.....</i>	320 320
10	Persentase Penduduk Menurut Golongan Pengeluaran Per Kapita Sebulan di Kota Pontianak, 2022	342

	Halaman Page
	<i>Percentage of Population by Per Capita Spending Group a Month in Pontianak Municipality, 2022</i>
	342
11	Persentase Surat Izin yang Dikeluarkan menurut Jenisnya di Kota Pontianak, 2022
	352
	<i>Number of Trade License Issued in Pontianak Municipality, 2022</i>
	352
12	Distribusi Persentase PDRB Atas Dasar Harga Berlaku Menurut Lapangan Usaha di Kota Pontianak, 2022
	364
	<i>GRDP Percentage Distribution at Current Market Price by Industrial Origin in Pontianak Municipality, 2022</i>
	364
13	Jumlah Penduduk Menurut Kabupaten/Kota di Provinsi Kalimantan Barat, 2022
	382
	<i>Population by Regency/Municipality in West Borneo Province, 2022</i>
	382

Secara Geografis, Kota Pontianak terletak pada
0° 02' 24" LU - 0° 05' 37" LS
109° 16' 25" BT - 109° 23' 04" BT

Luas wilayah Kota Pontianak sebesar 118,31 Km²




**TEMPERATUR UDARA
MINIMUM 22,2°C DAN
MAKSIMUM 35,8°C**



**JUMLAH CURAH
HUJAN TERBANYAK
SEBESAR 350 MM
PADA BULAN
OKTOBER**



**RATA RATA KECEPATAN
ANGIN TERBESAR SELAMA
TAHUN 2022 SEBESAR
3,7 KNOT**



PENJELASAN TEKNIS

1. Secara astronomis, Kota Pontianak terletak antara $0^{\circ} 02' 24''$ Lintang Utara dan $0^{\circ} 05' 37''$ Lintang Selatan dan antara $109^{\circ} 16' 25''$ Bujur Timur sampai dengan $109^{\circ} 23' 04''$ Bujur Timur. Berdasarkan letak geografis yang spesifik ini, Kota Pontianak berada tepat dilalui oleh garis khatulistiwa, sehingga menjadikan Kota Pontianak sebagai salah satu daerah tropik dengan suhu udara cukup tinggi serta diiringi kelembaban yang tinggi.
2. Wilayah Kota Pontianak secara keseluruhan berbatasan dengan wilayah Kabupaten Mempawah dan Kabupaten Kubu Raya, yaitu:
 - Bagian Utara: Kecamatan Siantan Kabupaten Mempawah
 - Bagian Selatan: Kecamatan Sungai Raya dan Kecamatan Sungai Kakap Kabupaten Kubu Raya
 - Bagian Barat: Kecamatan Sungai Kakap Kabupaten Kubu Raya
 - Bagian Timur: Kecamatan Sungai Raya dan Kecamatan Sungai Ambawang Kabupaten Kubu Raya
3. **Kecepatan angin** adalah kecepatan udara yang bergerak secara horizontal pada ketinggian dua meter di atas tanah. Perbedaan tekanan udara. antara asal dan tujuan

TECHNICAL NOTES

1. *Astronomically, Pontianak Municipality is located between $0^{\circ} 02' 24''$ North latitude and $0^{\circ} 01' 37''$ South latitude, and between $109^{\circ} 16' 25''$ and $109^{\circ} 23' 04''$ East longitude. Based on these specific geographical location, Pontianak Municipality lies exactly on equator line. Hence, it makes Pontianak as one of the tropical Municipality with high temperature as well as high humidity.*
2. *As a whole, Pontianak Municipality area is adjacent to Pontianak Regency and Kubu Raya Regency, that is:*
 - *Northern side: Siantan Subdistrict, Mempawah Regency*
 - *Southern side: Sungai Raya Subdistrict and Sungai Kakap Subdistrict of Kubu Raya Regency*
 - *Western side: Sungai Kakap Subdistrict of Kubu Raya Regency*
 - *Eastern side: Sungai Raya Subdistrict and Sungai Ambawang Subdistrict of Kubu Raya Regency*
3. **Wind velocity** is the speed of air moving horizontally at a height of two meters above the ground. The air pressure difference between the origin and destination of the wind is a factor that determines

angin merupakan faktor yang menentukan kecepatan angin. Kecepatan angin diukur dengan menggunakan anemometer.

4. **Tekanan udara** adalah tekanan yang ditimbulkan oleh beratnya lapisan udara. Tekanan udara di suatu daerah dari waktu ke waktu senantiasa berubah. Satuan yang digunakan untuk mengukur tekanan udara dinyatakan dengan milibar (mb). Ahli meteorologi mengukur tekanan udara dengan menggunakan barometer.
5. **Curah hujan** adalah jumlah air yang jatuh di permukaan tanah datar selama periode tertentu yang diukur dengan satuan tinggi (mm) di atas permukaan horizontal bila tidak terjadi evaporasi, run off dan infiltrasi.
6. **Suhu udara** menunjukkan derajat panas udara. Semakin tinggi suhu udara, semakin panas udara tersebut. Secara mikroskopis, suhu menunjukkan energi yang dimiliki udara. Setiap atom dalam udara bergerak masing-masing, baik dalam bentuk perpindahan maupun getaran di tempat. Semakin tinggi energi atom-atom penyusun udara, makin tinggi suhu udara tersebut.
7. **Kelembaban udara** adalah tingkat kebasahan udara karena dalam udara selalu terkandung uap air. Kandungan uap air dalam udara hangat lebih banyak dibanding kandungan uap air dalam udara dingin. Besaran

the velocity. Wind velocity can be measured with anemometer (mostly the cup anemometer)

4. **Air pressure** is the pressure exerted by the severity of the air layer. The air pressure in an area from time to time are constantly changing. The unit used to measure the air pressure is expressed in milibars (mb). Meteorologist measure air pressure using a barometer.
5. **Rainfall** is the amount of water falling on flat ground surface during a certain periode and is measured in height (mm) on a horizontal surface in the absence of evaporation, run off and infiltration.
6. **Air temperatures** indicate the degree of hot air. The higher the temperature, the hotter the air. Microscopically, the temperature shows the energy possessed by the air. Each atom in the air move either in the form of displacement or vibration. The higher energy the atoms making up the air, the higher the air temperature.
7. **Humidity** is the degree of wetness conditioned because of the water vapor in the air. Warm air contain more water vapor rather than cold air. The quantity tha is often used to express humidity is the relative humidity and was measured with psychrometers of hygrometers.

yang sering dipakai untuk menyatakan kelembaban udara adalah kelembaban nisbi yang diukur dengan psikrometer atau higrometer. Kelembaban nisbi berubah sesuai tempat dan waktu. Pada siang hari kelembaban nisbi berangsur-angsur turun kemudian pada sore hari sampai menjelang pagi bertambah besar.

Relative humidity changes according to time and place. In the day time, relative humidity decrease gradually and increase in the afternoon untill the morning grew.

<https://pontianakkota.bps.go.id>

ULASAN**DESCRIPTION****1. Keadaan Geografi**

Kota Pontianak merupakan ibukota Provinsi Kalimantan Barat. Luas wilayah Kota Pontianak mencapai 118,31 km² yang terdiri dari 6 kecamatan dan 29 kelurahan. Kota Pontianak dilalui oleh garis khatulistiwa, yaitu terletak pada 0° 02' 24" Lintang Utara sampai dengan 0° 05' 37" Lintang Selatan, dan 109° 16' 25" Bujur Timur sampai dengan 109° 23' 04" Bujur Timur. Ketinggian Kota Pontianak berkisar antara 0,10 sampai 1,50 meter di atas permukaan laut (mdpl).

Kecamatan di Kota Pontianak yang mempunyai wilayah terluas adalah Kecamatan Pontianak Utara (34,52 persen), diikuti oleh Kecamatan Pontianak Barat (15,71 persen), Kecamatan Pontianak Kota (14,39 persen), Kecamatan Pontianak Tenggara (13,75 persen), Kecamatan Pontianak Selatan (13,49 persen) dan Kecamatan Pontianak Timur (8,14 persen).

Di dalam wilayah Kota Pontianak banyak terdapat sungai dan parit yang keseluruhannya berjumlah 61 sungai/parit. Sungai/parit tersebut dimanfaatkan oleh sebagian masyarakat untuk keperluan sehari-hari dan sebagai penunjang sarana transportasi.

1. Geography Condition

Pontianak Municipality is the capital of Kalimantan Barat Province. The total area of Pontianak municipality is about 118,31 km² which consists of 6 Subdistrict and 29 villages. This municipality is crossed by the Equator Line at 0° 02' 24" North latitude up to 0° 05' 37" South Latitude, and 109° 16' 25" East Longitude up to 109° 23' 04" East Longitude. Pontianak Municipality's altitude is from 0,10 to 1,50 meter above sea level.

Subdistrict in Pontianak Municipality with the largest area is Pontianak Utara (34,52 percent), then followed by Pontianak Barat Subdistrict (15,71 percent), Pontianak Kota Subdistrict (14,39 percent), Pontianak Tenggara Subdistrict (13,75), Pontianak Selatan Subdistrict (13,49 percent) and Pontianak Timur Subdistrict (8,14 persen).

There are 61 rivers and canals in Pontianak Municipality area which are used by some people for daily needs and to support transportation.

Kondisi tanah di Kota Pontianak terdiri dari jenis tanah Organosol, Gley, Humus, dan Aluvial yang masing-masing mempunyai karakteristik yang berbeda.

The type of soil in Pontianak Municipality consists of Organosol, Gley, Humus, and Aluvial. Each of them has different characteristics.

2. Iklim

Hasil pencatatan dari Stasiun Meteorologi Maritim Pontianak menunjukkan bahwa pada tahun 2022 temperatur udara minimum di Kota Pontianak mencapai 22,2°C, sedangkan suhu maksimum mencapai 35,8°C, dan rata-rata tekanan udaranya sebesar 1010,6 milibar.

2. Climate

Based on Maritim Meteorology Station's record, in 2021, the minimum temperature in Pontianak Municipality was about 22.2 °C, and maximum temperature was about 35.8°C, while the average of atmospheric pressure was about 1010.6 milibar.

Rata-rata kecepatan angin di Kota Pontianak sebesar 3,7 knot dengan kecepatan angin terbesar terjadi pada Bulan Oktober dan November yaitu sebesar 29 knot.

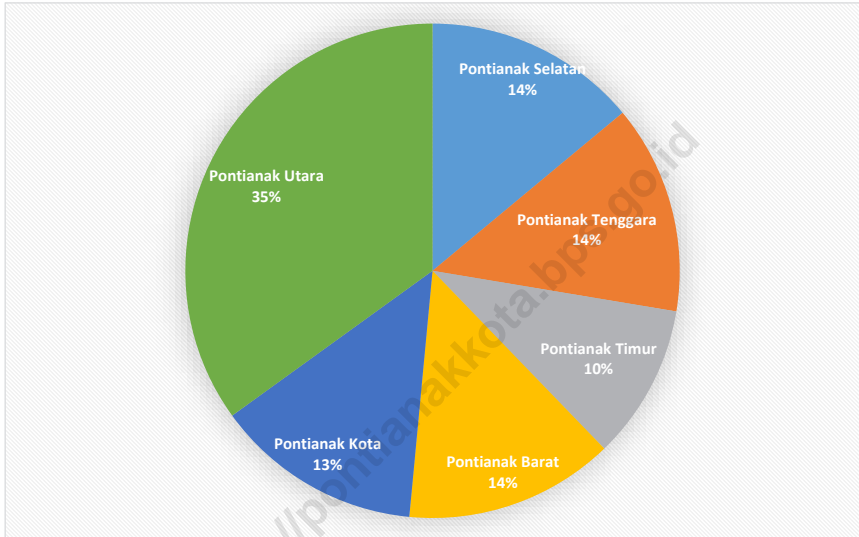
The average wind speed in Pontianak City is 3.7 knots with the greatest wind speed occurring in October and November, which is 29 knots.

Selama tahun 2022 hari hujan terbanyak terjadi pada Bulan Oktober yaitu sebanyak 26 hari dengan curah hujan sebesar 350 mm.

During 2022 the most rainy days occur in October, namely 26 days with a rainfall of 350 mm.

Gambar
Figures 1

Luas Daerah menurut Kecamatan (%),2022
Area of Subdistrict (%), 2022



1.1 KEADAAN GEOGRAFI GEOGRAPHY CONDITION

Tabel
Table 1.1.1 **Luas Daerah dan Jumlah Pulau Menurut Kecamatan di Kota Pontianak, 2022**
Total Area and Number of Islands by Subdistrict in Pontianak Municipality, 2022

Kecamatan Subdistrict	Ibukota Kecamatan ¹ Capital of Subdistrict ³	Luas ² Total Area (km ² /sq.km)
(1)	(2)	(3)
Pontianak Selatan	Kota Baru	16,51
Pontianak Tenggara	Bangka Belitung Darat	16,15
Pontianak Timur	Tanjung Hulu	12,07
Pontianak Barat	Sungai Jawi Dalam	16,39
Pontianak Kota	Sungai Bangkong	16,03
Pontianak Utara	Siantan Hilir	41,17
Kota Pontianak		118,32

Lanjutan Tabel/*Continued Table 1.1.1*

Kecamatan Subdistrict	Persentase terhadap Luas Kota Percentage to Municipal Area	Jumlah Pulau³ Number of Islands³
(1)	(4)	(5)
Pontianak Selatan	13,95	-
Pontianak Tenggara	13,65	-
Pontianak Timur	10,20	-
Pontianak Barat	13,85	-
Pontianak Kota	13,55	-
Pontianak Utara	34,80	1
Kota Pontianak	100,00	1

Catatan/Note: ¹ Ibukota Kecamatan berdasarkan Kelurahan yang terdapat Kantor Kecamatan

² Berdasarkan Peraturan Menteri Dalam Negeri Nomor 60 Tahun 2016 tentang Batas Daerah Kota Pontianak dengan Kabupaten Mempawah Provinsi Kalimantan Barat dan Berdasarkan Peraturan Menteri Dalam Negeri Nomor 52 Tahun 2020 tentang Batas Daerah Kota Pontianak dengan Kabupaten Kubu Raya Provinsi Kalimantan Barat

³ Berdasarkan informasi Kementerian Dalam Negeri Tahun 2018/*Based on information from Ministry of Home Affairs, 2018*

Sumber/Source: Kementerian Dalam Negeri, Keputusan Menteri Dalam Negeri Nomor : 050-145 Tahun 2022 tanggal 14 Februari 2022/*Ministry of Home Affairs, The Decree of Home Affairs Minister Number 050-145 Year 2022, 14 February 2022.*

Tabel
Table 1.1.2**Tinggi Wilayah dan Jarak ke Ibukota Pontianak menurut Kecamatan di Kota Pontianak, 2022**
Altitude and Distance to the Municipality by Subdistrict in Pontianak Municipality, 2022

Kecamatan Subdistrict	Tinggi Wilayah (mdpl) Altitude (m a.s.l)	Jarak ke Kantor Walikota (km) Distance to the Capital of Municipality (km)
(1)	(2)	(3)
Pontianak Selatan	...	5,3
Pontianak Tenggara	...	6,5
Pontianak Timur	...	3,6
Pontianak Barat	...	3,1
Pontianak Kota	...	2,2
Pontianak Utara	...	1,4
Kota Pontianak	1,5	

Tabel
Table 1.1.3

Letak Geografis Kota Pontianak, 2022
Geographical Location of Pontianak Municipality, 2022

Letak Geografis Geographical Location	Penjelasan Descriptions
(1)	(2)
Letak/Location	
Lintang Utara/ <i>North Latitude</i>	00 02' 24"
Lintang Selatan/ <i>South Latitude</i>	00 05' 37"
Bujur Timur/ <i>East Longitude</i>	109° 16' 25"
Bujur Timur/ <i>East Longitude</i>	109° 23' 04"
Luas/Area	118,31 km ²
Batas/Border	
Utara/ <i>North</i>	Desa Wajok Hulu Kecamatan Siantan Kabupaten Mempawah
Selatan/ <i>South</i>	Desa Pal IX dan Desa Punggur Kecil Kecamatan Sungai Kakap Kabupaten Kubu Raya, Kecamatan Sungai Raya Kabupaten Kubu Raya, dan Kecamatan Siantan Kabupaten Mempawah
Barat/ <i>West</i>	Desa Mega Timur dan Desa Ambawang Kuala Kecamatan Sungai Ambawang Kabupaten Kubu Raya, Desa Kapur dan Desa Sungai Raya Kecamatan Sungai Ambawang Kabupaten Kubu Raya
Timur/ <i>East</i>	Desa Sungai Rengas Kecamatan Sungai Kakap Kabupaten Kubu Raya dan Desa Wajok Hulu Kecamatan Siantan Kabupaten Mempawah

Sumber/*Source*: Bagian Tata Pemerintahan Sekretariat Daerah Kota Pontianak

Tabel
Table 1.1.4**Sungai/Parit di Kota Pontianak Menurut Kecamatan, 2022**
Rivers/Canals by Subdistrict in Pontianak Municipality,
2022

Kecamatan Subdistrict	Sungai/Parit Rivers/Canals	
(1)	(2)	
Pontianak Selatan	Parit Bansir	
	Parit Besar	
	Parit Tokaya	
	Sungai Kapuas Kecil	
Pontianak Tenggara	Parit Bangka	
	Parit Haji Husin	
	Sungai Raya	
Pontianak Timur	Parit Bating	Parit Wan Bakar Kapur
	Parit Daeng Lasibek	Parit H.Yusuf
	Parit Haji Yusuf Karim	Parit Jalil
	Parit Jepon	Parit Norman
	Parit Kongsi	Sungai Kapuas Kecil
	Parit Langgar	Sungai Landak
	Parit Mayor	Sungai Kapitan
	Parit Pangeran Pati	Sungai Jenggot
	Parit Semerangkai	Sungai Kapuas Besar
	Parit Tambelan	

Lanjutan Tabel/*Continued Table* 1.1.4

Kecamatan Subdistrict	Sungai/Parit Rivers/Canals	
(1)	(2)	
Pontianak Barat	Sungai Nipah Kuning	Sungai Sero
	Sungai Parit Jawi	Parit Tengah
	Parit Sungai Kapuas	Sungai Beliang
	Sungai Kapuas Besar	Sungai Selamat
	Parit Labala	
Pontianak Kota	Parit Besar	
	Parit Sungai Jawi	
	Sungai Bangkong	
	Parit Sungai Kakap	
	Sungai Kapuas Besar	
Pontianak Utara	Parit Jawa	Sungai Landak
	Parit Makmur	Sungai Kuning
	Parit Malaya	Parit Pak Kacong
	Parit Nanas	Sungai Durhaka
	Parit Pangeran	Parit Pekong
	Parit Sungai Kunyit	Parit Lie
	Parit Sungai Putat	Parit Belanda
	Parit Sungai Sahang	Parit Cekwa
	Parit Sungai Selamat	Sunga Pandan
	Parit Wan Salim	Parit Pangeran II
	Sungai Kapuas Besar	

Sumber/*Source*: Bagian Tata Pemerintahan Sekretariat Daerah Kota Pontianak

1.2 KEADAAN IKLIM CLIMATE CONDITION

Tabel 1.2.1 Pengamatan Unsur Iklim Menurut Bulan di Stasiun Meteorologi dan Maritim Kota Pontianak, 2022
Observation of Climate Elements By Months at Pontianak Maritime Meteorological Station, 2022

Bulan <i>Month</i>	Suhu Udara/Temperature (°C)			Rata-rata Kelembaban <i>Humidity Average (%)</i>	Rata-rata Tekanan Udara (mbr) <i>Atmospheric Pressure Average (mb)</i>
	Minimum <i>Minimum</i>	Maksimum <i>Maximum</i>	Rata-Rata <i>Average</i>		
(1)	(2)	(3)	(4)	(5)	(6)
Januari	23,4	33,6	27,1	84	1011,4
Februari	23,2	34,2	27,2	82	1010,5
Maret	23,0	35,8	27,7	80	1010,1
April	23,2	35,6	27,7	82	1010,5
Mei	23,9	35,2	28,2	82	1010,1
Juni	22,8	34,2	27,2	83	1010,5
Juli	23,4	34,5	27,9	81	1009,8
Agustus	22,2	34,1	27,3	83	1010,4
September	22,9	33,2	26,8	84	1011,4
Oktober	23,3	33,4	26,7	86	1011,1
November	23,4	33,4	27,1	84	1011,0
Desember	23,0	34,2	27,0	83	1010,2
Rata-Rata	23,1	34,3	27,3	82,8	1010,6

Lanjutan Tabel/*Continued Table 1.2.1*

Bulan Month	Rata-Rata Kecepatan Angin Wind Velocity Average (knot)	Kecepatan Angin Terbesar Greatest Wind Velocity (knot)	Arah Angin Terbanyak Most Wind Direction
(1)	(2)	(3)	(4)
Januari	4,9	22	Barat Daya
Februari	4,5	21	Timur Laut
Maret	4,7	27	Timur Laut
April	3,9	26	Timur Laut
Mei	3,5	23	Timur Laut
Juni	3,5	25	Timur Laut
Juli	3,3	26	Timur
Agustus	3,4	23	Timur
September	3,4	20	Timur
Oktober	3,2	29	Barat Daya
November	2	29	Barat Daya
Desember	4,2	22	Timur
Rata-Rata	3,7	24,4	Timur Laut

Sumber/*Source*: Stasiun Meteorologi Maritim Kota Pontianak/ *Pontianak Maritime Meteorological Station*

Tabel
Table 1.2.2**Jumlah Hari Hujan dan Curah Hujan di Kota Pontianak, 2022**
Number of Rainy Days and Precipitation in Pontianak Municipality, 2022

Bulan Month	Jumlah Hari Hujan Rainy Days	Curah Hujan Precipitation (mm)
(1)	(2)	(3)
Januari	17	132
Februari	13	160
Maret	14	151
April	17	383
Mei	18	234
Juni	22	473
Juli	16	181
Agustus	19	319
September	20	376
Oktober	26	350
November	25	223
Desember	16	304

Sumber/Source: Stasiun Meteorologi Maritim Kota Pontianak/ Pontianak Maritime Meteorological Station

02

PEMERINTAHAN
GOVERNMENT



WILAYAH ADMINISTRATIF
KOTA PONTIANAK TAHUN 2022

6 KECAMATAN

29 KELURAHAN

JUMLAH APARATUR SIPIL NEGARA (ASN)
di Pemerintah Kota Pontianak

4.456 orang

67.75% Perempuan

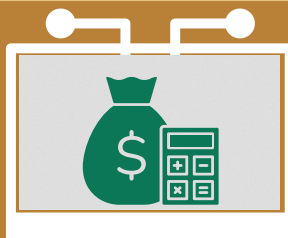
32,25% Laki-laki



REALISASI APBD TAHUN ANGGARAN 2022

Realisasi Pendapatan Daerah

Rp. 1704 897 506 230



Realisasi Belanja Daerah

Rp. 1668 394 785 328

PENJELASAN TEKNIS

1. **Pemerintahan Daerah** adalah penyelenggaraan urusan pemerintahan oleh Pemerintah Daerah dan Dewan Perwakilan Rakyat Daerah menurut asas otonomi dan tugas pembantuan dengan prinsip otonomi seluas luasnya dalam sistem dan prinsip Negara Kesatuan Republik Indonesia sebagaimana dimaksud dalam Undang-Undang Dasar Negara Republik Indonesia Tahun 1945. Pemerintahan Daerah di Indonesia terdiri dari Pemerintahan Daerah Provinsi dan Pemerintahan Daerah Kabupaten/Kota yang terdiri atas kepala daerah dan Dewan Perwakilan Rakyat Daerah (DPRD) dibantu oleh Perangkat Daerah.
2. **Partai politik** adalah organisasi politik yang menjalani ideologi tertentu atau dibentuk dengan tujuan khusus. Definisi lainnya adalah kelompok yang terorganisir yang anggota-anggotanya mempunyai orientasi, nilai-nilai, dan cita-cita yang sama. Tujuan kelompok ini ialah untuk memperoleh kekuasaan politik dan merebut kedudukan politik - (biasanya) dengan cara konstitusional - untuk melaksanakan kebijakan-kebijakan mereka.
3. **DPRD** merupakan lembaga perwakilan rakyat daerah dan berkedudukan sebagai unsur

TECHNICAL NOTES

1. **Local Government** is the implementation of government affairs by the Local Government and Council of Representatives principle of autonomy and duty of assistance with the principle of broad autonomy within the system and the principles of the Republic of Indonesia as stipulated in the Constitution of the Republic of Indonesia Year 1945. *Pemerintahan Regions in Indonesia consists of Provincial Governments and regional Government of Regency / Municipality consisting of the head of the region and the regional Representatives Council (DPRD), assisted by the region.*
2. **A political party** is a political organization which underwent a certain ideology or formed with the specific purpose. Another definition is an organized group whose members have orientation, values, and ideals are the same. *The purpose of this group is to gain political power and wrest political position - (usually) by way of a constitutional - to implement their policies.*
3. **Parliament** is the people's representative body area and serves as an element of the regional administration. *Parliament has a legislative function, budgetary, and oversight. Parliament has the*

penyelenggaraan pemerintahan daerah. DPRD memiliki fungsi legislasi, anggaran, dan pengawasan. DPRD mempunyai tugas dan wewenang. DPRD mempunyai hak: (a). interpelasi; (b). angket; dan (c). menyatakan pendapat.

4. Alat kelengkapan DPRD terdiri atas: (a). pimpinan; (b). komisi; (c). panitia musyawarah; (d). panitia anggaran; (e). Badan Kehormatan; dan (f). alat kelengkapan lain yang diperlukan. Anggota DPRD mempunyai hak dan kewajiban. Anggota DPRD mempunyai larangan dan dapat diganti antar waktu. Ketentuan tentang DPRD sepanjang tidak diatur dalam Undang- Undang mengenai pemerintahan daerah berlaku ketentuan Undang- Undang yang mengatur Susunan dan Kedudukan MPR, DPR, DPD, dan DPRD.
5. **Pegawai Negeri** adalah mereka yang diangkat dan dipekerjakan dalam suatu jabatan negeri oleh pejabat negara atau badan negara yang berwenang mengangkatnya, dan digaji menurut peraturan gaji yang berlaku baginya dan dibayar atas beban Belanja Pegawai dari Anggaran Belanja Negara/ Daerah. Bagi sebagian Pegawai Negeri, yaitu anggota TNI/Polri dan Pegawai Negeri Sipil Peserta taspens meliputi Pegawai negeri sipil pusat dan daerah otonom,

duty and authority. Parliament has the right to: (a). interpellation; (B). questionnaires; and (c). opinion.

4. **DPRD fittings** consist of: (a). leader; (B). commission; (C). committee deliberations; (D). the budget committee; (E). Honorary Board; and (f). other necessary fittings. Assembly Members have rights and obligations. Members of Parliament have restrictions and can be replaced over time. Conditions of Parliament to the extent not regulated in the Law concerning local government apply the provisions of the Act governing the Arrangement and the MPR, DPR, DPD and DPRD.
5. **Civil Servants** are those who are appointed and employed in an office of the country by a government official or authorized state body appointed him, and paid according to the salary rules that apply to him and paid for at the expense of personnel expenditures from the budget of the State / Region. For some Servants, the TNI / Police and Civil Servants Participants include civil servants Taspens central and autonomous regions, State officials, government offices and military member who retired before 1 April 1989, Member of veterans and PKRI / KNIP, and Employee KAI.

Pejabat Negara, Anggota ABRI yang dinas dan pensiun sebelum 1 April 1989, Anggota veteran dan PKRI/KNIP, dan Pegawai KAI.

6. **Anggaran Pendapatan dan Belanja Daerah (APBD)**

adalah rencana keuangan tahunan pemerintah daerah di Indonesia yang disetujui oleh Dewan Perwakilan Rakyat Daerah. APBD ditetapkan dengan Peraturan Daerah. Tahun anggaran APBD meliputi masa satu tahun, mulai dari tanggal 1 Januari sampai dengan tanggal 31 Desember.

APBD terdiri atas:

- Anggaran pendapatan, terdiri atas
 - Pendapatan Asli Daerah (PAD), yang meliputi pajak daerah, retribusi daerah, hasil pengelolaan kekayaan daerah, dan penerimaan lain-lain.
 - Bagian dana perimbangan, yang meliputi Dana Bagi Hasil, Dana Alokasi Umum (DAU) dan Dana Alokasi Khusus.
 - Lain-lain pendapatan yang sah sepertidana hibah atau dana darurat.
- Anggaran belanja, yang digunakan untuk keperluan penyelenggaraan tugas pemerintahan di daerah.

6. Budget Revenue and Expenditure (Budget), is the annual financial plan of local government in Indonesia, which were approved by the Regional Representatives Council . Budgets are set by the Regional Regulation . The fiscal year budget covering a period of one year , starting from January 1 to December 31 .

Budgets consist of

- *The budget revenues, consisting of*
 - *Regional Revenue (PAD), which include local taxes, levies, local wealth management results , and other revenues.*
 - *Part of equalization funds, which include DBH, General Allocation Fund (DAU) and Special Allocation Fund*
 - *Other legitimate income such as grants or emergency fund . Other legitimate income such as grants or emergency fund .*
- *The budget , which is used for maintenance tasks in the area of governance .*

ULASAN**DESCRIPTION****1. Wilayah Administrasi**

Dalam perkembangan sejarahnya, Kota Pontianak pada awalnya merupakan daerah kesultanan, kemudian pada tahun 1959 dikembangkan menjadi Kotapraja dengan status Daerah Otonomi Tingkat II. Selanjutnya daerah otonom ini disesuaikan dengan perkembangan dalam bidang pemerintahan, maka berdasarkan SK DPRD Gotong Royong No. 12/KPTS.DPRD.GR/65 tanggal 31 Desember 1965, terbentuklah Kota Pontianak yang terdiri dari tiga kecamatan.

Setelah mengalami beberapa kali pemekaran wilayah administrasi, pada tahun 2008 terbentuk lagi satu kecamatan baru yaitu Pontianak Tenggara yang terdiri dari empat kelurahan, sehingga di Kota Pontianak pada saat ini terdapat enam kecamatan, yaitu:

1. Kecamatan Pontianak Selatan
 2. Kecamatan Pontianak Timur
 3. Kecamatan Pontianak Barat
 4. Kecamatan Pontianak Kota
 5. Kecamatan Pontianak Utara
 6. Kecamatan Pontianak Tenggara
- Secara keseluruhan, di Kota Pontianak terdapat 29 kelurahan.

1. Administration Region

At first, Pontianak Municipality is a sultanate region, afterwards in 1959 it was developed into Kotapraja with Level II Region Autonomy status. And then, this Autonomy region is adjusted with the development in the field of governance, therefore based on SK DPRD Gotong Royong No. 12/KPTS. DPRD.GR/65 tanggal 31 Desember 1965, Pontianak Municipality was formed, and it was consisted of three subdistricts.

Administration region of Pontianak Municipality has split in line for several times, In 2008 one more subdistrict was formed, namely Pontianak Tenggara which is consisted of four villages, so that Pontianak Municipality has six subdistricts at present, namely:

1. *Pontianak Selatan Subdistrict*
2. *Pontianak Timur Subdistrict*
3. *Pontianak Barat Subdistrict*
4. *Pontianak Kota Subdistrict*
5. *Pontianak Utara Subdistrict*
6. *Pontianak Tenggara Subdistrict*

Overall, there are 29 villages in Pontianak municipality.

2. Dewan Perwakilan Rakyat Daerah (DPRD)

Anggota DPRD Kota Pontianak yang tercatat pada tahun 2022 berjumlah 45 orang, terdiri dari 39 orang laki-laki dan 6 orang perempuan.

Selama tahun 2022, DPRD Kota Pontianak yang diketuai oleh Satarudin, SH ini telah menerbitkan sebanyak 550 keputusan sebagai salah satu bentuk Produk DPRD.

3. Pegawai Negeri Sipil (PNS)

Berdasarkan catatan Badan Kepegawaian dan Pengembangan SDM (BKPSDM) Kota Pontianak, jumlah Pegawai Negeri Sipil di Pemerintah Daerah Kota Pontianak pada tahun 2022 adalah sebanyak 4.456 pegawai yang terdiri dari 1.437 orang laki-laki dan 3.019 orang perempuan.

Di Lingkungan Pemerintah Kota Pontianak terdapat 61 Instansi termasuk Kantor Camat dan Kantor Lurah, dimana secara keseluruhan pegawainya didominasi oleh pegawai yang berpendidikan Sarjana yaitu sebanyak 2.339 orang, kemudian diikuti oleh pegawai yang berpendidikan D3 sebanyak 782 orang, SMA sebanyak 634 orang, D1 dan D2 sebanyak 328 orang, SMP 27 orang, dan SD sebanyak 5 orang.

2. Region Parliament

Members of Pontianak Municipality Parliament that recorded in 2022 was 45 people, consisted of 39 men and 6 women.

During the year 2022, Pontianak Municipality Parliament that chaired by Satarudin, SH has issued 550 decrees as one form of Parliament products.

3. Civil Servant

Based on the record of Regional Civil Servant Agency of Pontianak Municipality, the number of civil servants in Pontianak Municipality Local Government in 2022 was 4,456 employee, consisted of 1,437 men and 3,019 women.

There are 61 Institutions in Pontianak Municipality Local Government, including Subdistrict offices and Village Offices. As a whole, the employees were dominated by University graduates that is 2,339 people, and then followed by D3 782 people, Senior High School 634 people, D1 and D2 328 people, Junior High School 27 people, and Primary School 5 people.

Berdasarkan golongan pegawai pemerintah Kota Pontianak, terdapat 954 orang pegawai dengan golongan IV, 3.005 orang golongan III, 502 golongan II, dan 5 orang golongan I.

Based on the employee class, there were 1,124 employees in grade IV, 3,018 employees in grade III, 584 employees in grade II, and 18 employees in grade I.

4. Keuangan Daerah

Data mengenai Keuangan Daerah Kota Pontianak dikumpulkan melalui Survei Statistik Keuangan dan diperoleh dari Badan Keuangan Daerah Kota Pontianak.

Nilai Realisasi Pendapatan Daerah Kota Pontianak pada tahun anggaran 2022 mencapai 1,7 triliun rupiah (unaudited), atau naik sebesar 8,34 persen dibanding pendapatan tahun sebelumnya yaitu sebesar 1,57 triliun rupiah. Jumlah ini sebagian besar berasal dari Pos Dana Perimbangan yang memberikan kontribusi sebesar 55,47 persen terhadap total pendapatan, sementara itu Pos Pendapatan Asli Daerah (PAD) Kota Pontianak yang didominasi oleh Pajak Daerah hanya memberikan kontribusi sebesar 20,51 persen.

Dilihat dari sisi Pengeluaran, Belanja Daerah Kota Pontianak untuk tahun anggaran 2022 mencapai 1,67 triliun rupiah atau naik sebesar 1,85 persen dibandingkan dengan tahun sebelumnya.

4. Regional finance

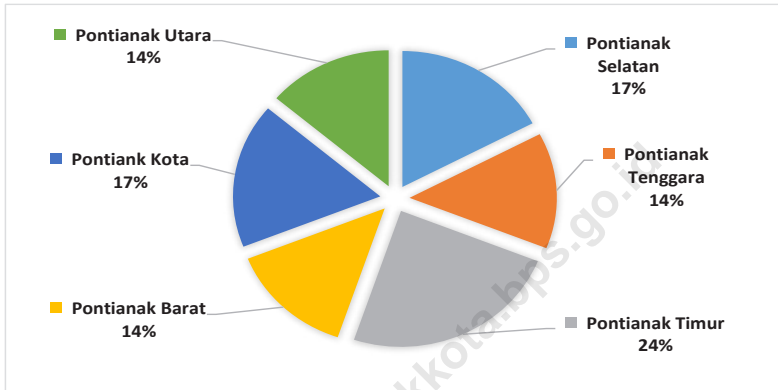
Data on the Regional Finance of Pontianak Municipality were collected through Financial Statistics Survey and obtained from the Regional Finance Agency of Pontianak Municipality.

The Realization Value of Regional Revenue for Pontianak Municipality in the 2022 fiscal year reached 1.7 trillion rupiah (unaudited), or increased by 8.34 percent compared to the previous year's revenue of 1.57 trillion rupiah. This amount mostly came from the Balanced Fund Post which contributed 55.47 percent to total revenue, meanwhile the Regional Original Income Post (PAD) of Pontianak Municipality which was dominated by Regional Taxes only contributed 20.51 percent.

In terms of expenditure, Pontianak Municipality Regional Expenditure for the 2022 fiscal year reached IDR 1.67 trillion or decreased 1.85 percent compared to the previous year.

Gambar 2
Figures

Persentase Jumlah Kelurahan di Kota Pontianak, 2022
Number of Village Percentage in Pontianak Municipality, 2022



Sumber/Source: Bagian Tata Pemerintahan Sekretarian Daerah Kota Pontianak

2.1 WILAYAH ADMINISTRATIF ADMINISTRATIVE AREA

Tabel 2.1.1 **Jumlah Desa¹/Kelurahan Menurut Kecamatan di Kota Pontianak, 2018-2022**
Table 2.1.1 **Number of Villages¹/Kelurahan by Subdistrict in Pontianak Municipality, 2018-2022**

Jenis Keputusan <i>Kind of Regulation</i>	2018	2019	2020	2021	2022
(1)	(2)	(3)	(4)	(5)	(6)
Pontianak Selatan	5	5	5	5	5
Pontianak Tenggara	4	4	4	4	4
Pontianak Timur	7	7	7	7	7
Pontianak Barat	4	4	4	4	4
Pontianak Kota	5	5	5	5	5
Pontianak Utara	4	4	4	4	4
Kota Pontianak	29	29	29	29	29

Catatan/Note: ¹ Termasuk kelurahan dan Unit Permukiman Transmigrasi (UPT)/Include Transmigration Settlement Unit
Sumber/Source: Peraturan Kepala Badan Pusat Statistik Nomor 29 Tahun 2018 Tanggal 15 Januari 2018 tentang Perubahan Atas Peraturan Kepala Badan Pusat Statistik Nomor 55 Tahun 2017 tentang Kode dan Nama Wilayah Kerja Statistik Tahun 2017 (simdasi)
Chief Statistician Regulation Number 29/2018, January 15 2018, as a revision of Chief Statistician Regulation Number 55 of 2017 on Code and Name of Regional Level of Data Collection. (simdasi)

Tabel
Table 2.1.2

**Jumlah Rukun Warga (RW) dan Rukun Tetangga (RT)
menurut Kecamatan di Kota Pontianak, 2021-2022**
**Number of Hamlet (RW) and Neighbourhood (RT) by
Subdistrict in Pontianak Municipality, 2021–2022**

Kecamatan Subdistrict	2021		2022	
	RT	RW	RT	RW
(1)	(2)	(3)	(4)	(5)
Pontianak Selatan	414	92	414	92
Pontianak Tenggara	190	47	190	47
Pontianak Timur	405	86	412	86
Pontianak Barat	555	104	562	105
Pontianak Kota	515	120	517	120
Pontianak Utara	556	131	568	132
Kota Pontianak	2 635	580	2 663	582

Sumber/Source: Bagian Tata Pemerintahan Sekretarian Daerah Kota Pontianak

2.2 DEWAN PERWAKILAN RAKYAT DAERAH REGIONAL HOUSE OF REPRESENTATIVE

Tabel 2.2.1 **Jumlah Anggota Dewan Perwakilan Rakyat Daerah Menurut Partai Politik dan Jenis Kelamin di Kota Pontianak, 2022**
Number of Regional House of Representatives's Members by Political Parties and Sex in Pontianak Municipality, 2022

	Partai Politik Political Parties	Laki-laki Male	Perempuan Female	Jumlah Total
	(1)	(2)	(3)	(4)
1	PDI-P	3	3	6
2	NASDEM	6	-	6
3	GERINDA	6	0	6
4	PKS	4	1	5
5	PPP	4	-	4
6	HANURA	3	-	3
7	PARTAI GOLKAR	1	2	3
8	DEMOKRAT	3	-	3
9	PBB	1	-	1
10	PAN	3	-	3
11	PKB	3	-	3
12	PKPI	2	-	2
	Jumlah	39	6	45

Sumber/Source: Sekretariat DPRD Kota Pontianak

Tabel
Table 2.2.2

Banyaknya Keputusan DPRD Menurut Jenis Keputusan di Kota Pontianak, 2018-2022
Number of Parliament Decrees by Kind of Regulation in Pontianak Municipality, 2018-2022

Jenis Keputusan Kind of Regulation	2018	2019	2020	2021	2022
(1)	(2)	(3)	(4)	(5)	(6)
1 Peraturan Daerah	11	15	18	20	12
2 Keputusan DPRD	47	34	21	26	28
3 Keputusan Pimpinan DPRD	-	-	5	3	2
4 Keputusan Daerah	-	-	-	-	-
5 Rapat-rapat	342	255	324	185*	508
Jumlah	400	304	368	234	550

Catatan/Note : *) Turun dikarenakan pandemi covid19

Sumber/Source: Sekretariat DPRD Kota Pontianak

Tabel
Table 2.2.3**Jumlah Perolehan Suara Dalam Pemilihan Presiden dan Wakil Presiden Tahun 2019 di Kota Pontianak**
Number of vote in Governor Election 2019 by Subdistrict and Candidate in Pontianak Municipality

Kecamatan Subdistrict	Pasangan 1		Pasangan 2		Jumlah Total
	Suara Sah	%	Suara Sah	%	
(1)	(2)	(3)	(4)	(5)	(6)
1 Pontianak Kota	29 129	55,29	23 558	44,71	52 687
2 Pontianak Barat	13 976	23,99	44 271	76,01	58 247
3 Pontianak Utara	23 063	27,87	59 684	72,13	82 747
4 Pontianak Timur	30 698	39,92	46 195	60,08	76 893
5 Pontianak Selatan	26 144	36,23	46 013	63,77	72 157
6 Pontianak Tenggara	10 474	37,34	17 580	62,66	28 054
Jumlah/Total	133 484	36,00	237 301	64,00	370 785

Sumber/Source: KPU Kota Pontianak

Tabel
Table 2.2.4**Jumlah Pemilih Dalam Pemilihan Walikota 2018 Menurut Kecamatan di Kota Pontianak**
Number of Elector in Governor Election 2018 by Subdistrict and Candidate in Pontianak Municipality

	Kecamatan Subdistrict	Jumlah Kelurahan	Jumlah Pemilih		
			L	P	Jumlah
	(1)	(2)	(3)	(4)	(5)
1	Pontianak Kota	5	46 657	48 001	94 658
2	Pontianak Barat	4	41 046	43 500	84 546
3	Pontianak Utara	7	30 261	31 463	61 724
4	Pontianak Timur	4	15 605	15 991	31 596
5	Pontianak Selatan	5	31 491	31 891	63 382
6	Pontianak Tenggara	4	46 186	45 302	91 488
	Jumlah/Total	29	211 246	216 148	427 394

Sumber/Source: KPU Kota Pontianak

Tabel
Table 2.2.5

**Daftar Pemilih (DPT) dan Tingkat Partisipasi Pada Pemilu
Legeslatif dan Pemilu Presiden dan Wakil Presiden 2019
Menurut Kecamatan di Kota Pontianak**
*Number of Voting and Participan Rate in Governor and
Legislative Election 2019 by Subdistrict in Pontianak
Municipality*

Kecamatan Subdistrict	PILEG 2019		PILPRES 2019	
	Daftar Pemilih Tetap (DPT)	Partisipasi	Daftar Pemilih Tetap (DPT)	Partisipasi
(1)	(2)	(3)	(4)	(5)
1 Pontianak Kota	70 601	74,14%	70 760	75,25%
2 Pontianak Barat	36 979	73,69%	36 992	7,65%
3 Pontianak Utara	73 103	80,47%	73 103	80,68%
4 Pontianak Timur	102 959	80,94%	103 025	81,21%
5 Pontianak Selatan	92 201	78,58%	92 201	79,16%
6 Pontianak Tenggara	103 681	75,16%	103 681	75,17%
Jumlah/Total	479 524	77,16%	479 762	66,52%

Sumber/Source: KPU Kota Pontianak

2.3 SUMBER DAYA MANUSIA HUMAN RESOURCES

Tabel 2.3.1 **Jumlah Pegawai Negeri Sipil Menurut Jabatan dan Jenis Kelamin di Kota Pontianak, Desember 2021 dan Desember 2022**
Number of Civil Servants by Occupation and Sex in Pontianak Municipality, Desember 2021 and Desember 2022

Jabatan Occupation	2021		
	Laki-laki Male	Perempuan Female	Jumlah Total
(1)	(2)	(3)	(4)
Jabatan Pimpinan Tinggi Utama <i>Senior Executives</i>
Jabatan Pimpinan Tinggi Madya <i>Middle Executives</i>
Jabatan Pimpinan Tinggi Pratama <i>Junior Executives</i>
Administrator/Administrator
Pengawas/Supervisor
Eselon V/5th Echelon
Jabatan Fungsional Dosen <i>Certain Functional Position for Lecturer</i>
Jabatan Fungsional Guru <i>Certain Functional Position for Teacher</i>
Jabatan Fungsional Medis <i>Certain Functional Position for Medical Field</i>
Jabatan Fungsional Teknis <i>Certain Functional Position for Technical Field</i>
Jabatan Fungsional Umum/Pelaksana <i>General Functional Position</i>
Jumlah/Total

Lanjutan Tabel/*Continued Table 2.3.1*

<i>Jabatan Occupation</i>	2022		
	<i>Laki-laki Male</i>	<i>Perempuan Female</i>	<i>Jumlah Total</i>
(1)	(2)	(3)	(4)
Jabatan Pimpinan Tinggi Utama <i>Senior Executives</i>	-	-	-
Jabatan Pimpinan Tinggi Madya <i>Middle Executives</i>	1	-	1
Jabatan Pimpinan Tinggi Pratama <i>Junior Executives</i>	19	11	30
Administrator/ <i>Administrator</i>	62	46	108
Pengawas/ <i>Supervisor</i>	124	131	255
Eselon V/ <i>5th Echelon</i>	-	-	-
Jabatan Fungsional Dosen <i>Certain Functional Position for Lecturer</i>	-	-	-
Jabatan Fungsional Guru <i>Certain Functional Position for Teacher</i>	382	1 421	1 803
Jabatan Fungsional Medis <i>Certain Functional Position for Medical Field</i>	144	739	883
Jabatan Fungsional Teknis <i>Certain Functional Position for Technical Field</i>	191	128	319
Jabatan Fungsional Umum/Pelaksana <i>General Functional Position</i>	514	543	1 057
Jumlah/Total	1 437	3 019	4 456

Sumber/*Source*: Badan Kepegawaian dan Pengembangan SDM Kota Pontianak

Tabel
Table 2.3.2

Jumlah Pegawai Negeri Sipil Menurut Tingkat Pendidikan dan Jenis Kelamin di Kota Pontianak, Desember 2021 dan Desember 2022
Number of Civil Servants by Educational Level and Sex in Pontianak Municipality, December 2021 and December 2022

Tingkat Pendidikan <i>Educational Level</i>	2021		Jumlah <i>Total</i>
	Laki-laki <i>Male</i>	Perempuan <i>Female</i>	
(1)	(2)	(3)	(4)
Sekolah Dasar (SD) <i>Primary School</i>
Sekolah Menengah Pertama (SMP) <i>Junior High School</i>
Sekolah Menengah Atas (SMA) <i>Senior High School</i>
Diploma I/Akta I <i>Diploma I/Akta I</i>
Diploma II/Akta II <i>Diploma II/Akta II</i>
Diploma III/Akta III <i>Diploma III/Akta III</i>
Diploma IV/Akta IV <i>Diploma IV/Akta IV</i>
S1/Sarjana <i>Under Graduate/Bachelor</i>
S2/Pasca Sarjana <i>Graduate</i>
S3/Doktor/Ph.D <i>Post Graduate</i>
Jumlah/Total

Lanjutan Tabel/Continued Table 2.3.2

Tingkat Pendidikan Educational Level	2022		
	Laki-laki Male	Perempuan Female	Jumlah Total
(1)	(2)	(3)	(4)
Sekolah Dasar (SD) Primary School	4	1	5
Sekolah Menengah Pertama (SMP) Junior High School	21	6	27
Sekolah Menengah Atas (SMA) Senior High School	308	326	634
Diploma I/Akta I* Diploma I/Akta I	82	246	328
Diploma II/Akta II Diploma II/Akta II	176	606	782
Diploma IV/Akta IV* Diploma IV/Akta IV	700	1 639	2 339
S1/Sarjana Under Graduate/Bachelor	156	194	350
S2/Pasca Sarjana Graduate	1	-	1
S3/Doktor/Ph.D Post Graduate			
Jumlah/Total	1 448	3 018	4 466

Catatan/Notes : *) Data tidak dapat disajikan terpisah per tingkat pendidikan
 Sumber/Source: Badan Kepegawaian dan Pengembangan SDM Kota Pontianak

Tabel
Table 2.3.3

**Jumlah Pegawai Negeri Sipil Menurut Tingkat
Kepangkatan dan Jenis Kelamin di Kota Pontianak,
Desember 2021 dan Desember 2022**
*Number of Civil Servants by Hierarchy and Sex in Pontianak
Municipality, December 2021 and December 2022*

Pangkat/Golongan/Ruang <i>Hierarchy</i>	2021		
	Laki-laki <i>Male</i>	Perempuan <i>Female</i>	Jumlah <i>Total</i>
(1)	(2)	(3)	(4)
Golongan I/Range I	14	4	18
1. I/A (Juru Muda/ <i>Junior Clerk</i>)	-	-	-
2. I/B (Juru Muda Tingkat I/ <i>First Class Junior Clerk</i>)	-	1	1
3. I/C (Juru/ <i>Clerk</i>)	1	-	1
4. I/D (Juru Tingkat I/ <i>First Class Clerk</i>)	13	3	16
Golongan II/Range II	318	266	584
5. II/A (Pengatur Muda/ <i>Junior Supervisor</i>)	9	2	11
6. II/B (Pengatur Muda Tingkat I/ <i>First Class Junior Supervisor</i>)	52	19	71
7. II/C (Pengatur/ <i>Supervisor</i>)	99	119	218
8. II/D (Pengatur Tingkat I/ <i>First Class Supervisor</i>)	158	126	284
Golongan III/Range III	935	2 083	3 018
9. III/A (Pengatur Muda/ <i>Junior Supervisor</i>)	246	497	743
10. III/B (Pengatur Muda Tingkat I/ <i>First Class Junior Supervisor</i>)	261	647	908
11. III/C (Pengatur/ <i>Supervisor</i>)	189	464	653
12. III/D (Pengatur Tingkat I/ <i>First Class Supervisor</i>)	239	475	714
Golongan IV/Range IV	288	836	1 124
13. IV/A (Pembina/ <i>Administrator</i>)	238	765	1 003
14. IV/B (Pembina Tingkat I/ <i>First Class Administrator</i>)	34	62	96
15. IV/C (Pembina Utama Muda/ <i>Junior Administrator</i>)	14	9	23
16. IV/D (Pembina Utama Madya/ <i>Middle Administrator</i>)	2	-	2
17. IV/E (Pembina Utama/ <i>Senior Administrator</i>)	-	-	-
Jumlah/Total	1 555	3 189	4 744

Lanjutan Tabel/Continued Table 2.3.3

Pangkat/Golongan/Ruang Hierarchy		2022		
		Laki-laki Male	Perempuan Female	Jumlah Total
(1)		(5)	(6)	(7)
Golongan I/Range I		4	1	5
1. I/A	(Juru Muda/Junior Clerk)	-	-	-
2. I/B	(Juru Muda Tingkat I/First Class Junior Clerk)	-	1	1
3. I/C	(Juru/Clerk)	-	-	-
4. I/D	(Juru Tingkat I/First Class Clerk)	4	-	4
Golongan II/Range II		273	229	502
5. II/A	(Pengatur Muda/Junior Supervisor)	12	5	17
6. II/B	(Pengatur Muda Tingkat I/First Class Junior Supervisor)	32	4	36
7. II/C	(Pengatur/Supervisor)	88	112	200
8. II/D	(Pengatur Tingkat I/First Class Supervisor)	141	108	249
Golongan III/Range III		917	2 088	3 005
9. III/A	(Pengatur Muda/Junior Supervisor)	239	474	713
10. III/B	(Pengatur Muda Tingkat I/First Class Junior Supervisor)	251	613	864
11. III/C	(Pengatur/Supervisor)	192	448	640
12. III/D	(Pengatur Tingkat I/First Class Supervisor)	235	553	788
Golongan IV/Range IV		254	700	954
13. IV/A	(Pembina/Administrator)	201	621	822
14. IV/B	(Pembina Tingkat I/First Class Administrator)	37	68	105
15. IV/C	(Pembina Utama Muda/Junior Administrator)	14	11	25
16. IV/D	(Pembina Utama Madya/Middle Administrator)	2	-	2
17. IV/E	(Pembina Utama/Senior Administrator)	-	-	-
Jumlah/Total		1 448	3 018	4 466

Sumber/Source: Badan Kepegawaian dan Pengembangan SDM Kota Pontianak

Tabel
Table 2.3.4

**Jumlah Pegawai Negeri Sipil Pemerintah Kota Pontianak
Menurut Instansi dan Jenis Kelamin, 2022**
*Public Servants of Government of Pontianak Municipality
by Institution and Sex, 2022*

	Instansi <i>Institution</i>	Laki-laki <i>Male</i>	Perempuan <i>Female</i>	Jumlah <i>Total</i>
	(1)	(2)	(3)	(4)
1	Sekretariat Daerah	59	68	127
2	Sekretariat DPRD	21	15	36
3	Inspektorat	21	23	44
4	Badan Kepegawaian dan Pengembangan Sumber Daya Manusia	21	29	50
5	Badan Kesatuan Bangsa dan Politik	3	8	11
6	Badan Keuangan Daerah	48	39	87
7	Badan Penanggulangan Bencana Daerah	10	6	16
8	Badan Perencanaan Pembangunan Daerah	18	19	37
9	Dinas Kepemudaan, Olahraga, dan Pariwisata	25	17	42
10	Dinas Kependudukan dan Pencatatan Sipil	22	28	50
11	Dinas Kesehatan	118	657	775
12	Dinas Komunikasi dan Informatika	22	9	31
13	Dinas Koperasi, Usaha Mikro, dan Perdagangan	26	26	52
14	Dinas Lingkungan Hidup	38	23	61
15	Dinas Pangan, Pertanian, dan Perikanan	29	25	54
16	Dinas Pekerjaan Umum dan Penataan Ruang	77	20	97

Lanjutan Tabel/*Continued Table 2.3.4*

	Instansi Institution	Laki-laki Male	Perempuan Female	Jumlah Total
	(1)	(2)	(3)	(4)
17	Dinas Penanaman Modal dan Pelayanan Terpadu Satu Pintu	15	17	32
18	Dinas Pendidikan dan Kebudayaan	458	1 512	1 970
19	Dinas Pengendalian Penduduk dan KB, Pemberdayaan Perempuan dan PA	5	26	31
20	Dinas Perhubungan	50	13	63
21	Dinas Perpustakaan dan Kearsipan	20	23	43
22	Dinas Perumahan Rakyat dan Kawasan Permukiman	20	14	34
23	Dinas Sosial	12	14	26
24	Dinas Tenaga Kerja	8	8	16
25	UPT RSUD Sultan Syarif Mohamad Alkadrie	76	204	280
26	Satuan Polisi Pamong Praja	88	10	98
27	Kecamatan Pontianak Barat	9	8	17
28	Kecamatan Pontianak Kota	6	10	16
29	Kecamatan Pontianak Selatan	9	9	18
30	Kecamatan Pontianak Tenggara	8	8	16
31	Kecamatan Pontianak Timur	9	7	16
32	Kecamatan Pontianak Utara	8	6	14
33	Kelurahan Pal Lima	3	5	8
34	Kelurahan Sungai Beliang	5	3	8

Lanjutan Tabel/*Continued Table 2.3.4*

	Instansi <i>Institution</i>	Laki-laki <i>Male</i>	Perempuan <i>Female</i>	Jumlah <i>Total</i>
	(1)	(2)	(3)	(4)
35	Kelurahan Sungai Jawi Dalam	4	4	8
36	Kelurahan Sungai Jawi Luar	2	5	7
37	Kelurahan Darat Sekip	3	4	7
38	Kelurahan Mariana	4	4	8
39	Kelurahan Sungai Bangkong	5	3	8
40	Kelurahan Sungai Jawi	2	5	7
41	Kelurahan Tengah	3	4	7
42	Kelurahan Akcaya	4	3	7
43	Kelurahan Benua Melayu Darat	-	6	6
44	Kelurahan Benua Melayu Laut	2	5	7
45	Kelurahan Kota Baru	1	5	6
46	Kelurahan Parit Tokaya	4	5	9
47	Kelurahan Bangka Belitung Darat	2	5	7
48	Kelurahan Bangka Belitung Laut	3	3	6

Lanjutan Tabel/*Continued Table 2.3.4*

	Instansi Institution	Laki-laki Male	Perempuan Female	Jumlah Total
	(1)	(2)	(3)	(4)
49	Kelurahan Bansir Darat	2	4	6
50	Kelurahan Bansir Laut	3	3	6
51	Kelurahan Banjar Serasan	4	2	6
52	Kelurahan Dalam Bugis	4	3	7
53	Kelurahan Parit Mayor	-	7	7
54	Kelurahan Saigon	6	1	7
55	Kelurahan Tambelan Sampit	3	4	7
56	Kelurahan Tanjung Hilir	2	4	6
57	Kelurahan Tanjung Hulu	2	5	7
58	Kelurahan Batu Layang	5	2	7
59	Kelurahan Siantan Hilir	4	5	9
60	Kelurahan Siantan Hulu	3	4	7
61	Kelurahan Siantan Tengah	4	4	8
	Jumlah/Total	1 448	3 018	4 466

Sumber/Source: Badan Kepegawaian dan Pengembangan SDM Kota Pontianak

Tabel
Table 2.3.5

Jumlah Pegawai Negeri Sipil Pemerintah Kota Pontianak Menurut Instansi dan Pendidikan, 2022
Civil Servants of Government of Pontianak Municipality by Institution and Education, 2022

	Instansi Institution	≤ SD	SLTP/ Sderajat	SMA/ Sederajat	DI/DII	DIII	Sarjana	Jumlah Total
	(1)	(2)	(3)	(4)	(5)	(6)	(7)	(8)
1	Sekretariat Daerah	1	1	25	-	10	90	127
2	Sekretariat DPRD	-	-	6	-	5	25	36
3	Inspektorat	-	-	3	-	3	38	44
4	Badan Kepegawaian dan Pengembangan Sumber Daya Manusia	-	-	9	-	10	31	50
5	Badan Kesatuan Bangsa dan Politik	-	-	2	-	1	8	11
6	Badan Keuangan Daerah	-	-	19	-	10	58	87
7	Badan Penanggulangan Bencana Daerah	-	-	2	-	2	12	16
8	Badan Perencanaan Pembangunan Daerah	-	-	1	-	2	34	37
9	Dinas Kepemudaan, Olahraga, dan Pariwisata	-	1	8	-	4	29	42
10	Dinas Kependudukan dan Pencatatan Sipil	-	1	15	2	6	26	50
11	Dinas Kesehatan	1	1	72	9	432	260	775
12	Dinas Komunikasi dan Informatika	-	-	3	-	3	25	31
13	Dinas Koperasi, Usaha Mikro, dan Perdagangan	-	-	15	-	5	32	52
14	Dinas Lingkungan Hidup	-	2	18	-	5	36	61
15	Dinas Pangan, Pertanian, dan Perikanan	-	2	5	-	3	44	54
16	Dinas Pekerjaan Umum dan Penataan Ruang	-	-	25	3	6	63	97

Lanjutan Tabel/Continued Table 2.3.5

	Instansi Institution	≤ SD	SLTP/ Sderajat	SMA/ Sederajat	DI/DII	DIII	Sarjana	Jumlah Total
	(1)	(2)	(3)	(4)	(5)	(6)	(7)	(8)
17	Dinas Penanaman Modal dan Pelayanan Terpadu Satu Pintu	-	-	4	-	5	23	32
18	Dinas Pendidikan dan Kebudayaan	2	9	186	305	97	1371	1970
19	Dinas Pengendalian Penduduk dan KB, Pemberdayaan Perempuan dan PA	-	-	1	1	7	22	31
20	Dinas Perhubungan	-	1	25	2	6	29	63
21	Dinas Perpustakaan dan Kearsipan	-	-	12	2	3	26	43
22	Dinas Perumahan Rakyat dan Kawasan Permukiman	-	-	2	1	6	25	34
23	Dinas Sosial	-	-	6	-	2	18	26
24	Dinas Tenaga Kerja	-	-	2	-	1	13	16
25	UPT RSUD Sultan Syarif Mohamad Alkadrie	-	-	9	-	117	154	280
26	Satuan Polisi Pamong Praja	1	4	50	-	1	42	98
27	Kecamatan Pontianak Barat	-	-	10	-	1	6	17
28	Kecamatan Pontianak Kota	-	-	3	1	1	11	16
29	Kecamatan Pontianak Selatan	-	1	6	-	2	9	18
30	Kecamatan Pontianak Tenggara	-	-	5	-	1	10	16
31	Kecamatan Pontianak Timur	-	-	6	-	1	9	16
32	Kecamatan Pontianak Utara	-	-	6	-	2	6	14
33	Kelurahan Pal Lima	-	-	1	-	3	4	8
34	Kelurahan Sungai Beliang	-	-	3	1	-	4	8

Lanjutan Tabel/*Continued Table 2.3.5*

Instansi <i>Institution</i>		≤ SD	SLTP/ Sderajat	SMA/ Sederajat	DI/DII	DIII	Sarjana	Jumlah <i>Total</i>
(1)	(2)	(3)	(4)	(5)	(6)	(7)	(8)	
35	Kelurahan Sungai Jawi Dalam	-	-	3	-	-	5	8
36	Kelurahan Sungai Jawi Luar	-	1	2	-	3	1	7
37	Kelurahan Darat Sekip	-	-	1	-	2	4	7
38	Kelurahan Mariana	-	1	2	-	-	5	8
39	Kelurahan Sungai Bangkong	-	-	2	1	-	5	8
40	Kelurahan Sungai Jawi	-	-	2	-	-	5	7
41	Kelurahan Tengah	-	-	3	-	-	4	7
42	Kelurahan Akcaya	-	-	1	-	1	5	7
43	Kelurahan Benua Melayu Darat	-	-	2	-	-	4	6
44	Kelurahan Benua Melayu Laut	-	-	5	-	-	2	7
45	Kelurahan Kota Baru	-	-	2	-	-	4	6
46	Kelurahan Parit Tokaya	-	-	5	-	2	2	9
47	Kelurahan Bangka Belitung Darat	-	-	3	-	-	4	7
48	Kelurahan Bangka Belitung Laut	-	-	1	-	1	4	6

Lanjutan Tabel/*Continued Table 2.3.5*

Instansi <i>Institution</i>	≤ SD	SLTP/ Sderajat	SMA/ Sederajat	DI/DII	DIII	Sarjana	Jumlah <i>Total</i>
(1)	(2)	(3)	(4)	(5)	(6)	(7)	(8)
49 Kelurahan Bansir Darat	-	-	-	-	1	5	6
50 Kelurahan Bansir Laut	-	-	1	-	1	4	6
51 Kelurahan Banjar Serasan	-	-	2	-	1	3	6
52 Kelurahan Dalam Bugis	-	-	3	-	3	1	7
53 Kelurahan Parit Mayor	-	-	4	-	-	3	7
54 Kelurahan Saigon	-	-	4	-	-	3	7
55 Kelurahan Tambelan Sampit	-	-	3	-	1	3	7
56 Kelurahan Tanjung Hilir	-	-	2	-	1	3	6
57 Kelurahan Tanjung Hulu	-	1	3	-	-	3	7
58 Kelurahan Batu Layang	-	-	2	-	-	5	7
59 Kelurahan Siantan Hilir	-	1	4	-	1	3	9
60 Kelurahan Siantan Hulu	-	-	3	-	-	4	7
61 Kelurahan Siantan Tengah	-	-	4	-	1	3	8
Jumlah/Total	5	27	634	328	782	2 690	4 466

Sumber/*Source*: Badan Kepegawaian dan Pengembangan SDM Kota Pontianak

Tabel
Table 2.3.6

Jumlah Pegawai Negeri Sipil Pemerintah Kota Pontianak Menurut Instansi dan Golongan, 2022
Civil Servants of Government of Pontianak Municipality by Institution and Grade, 2022

	Instansi <i>Institution</i>	Golongan / <i>Grade</i>				Jumlah <i>Total</i>
		I	II	III	IV	
	(1)	(2)	(3)	(4)	(5)	(6)
1	Sekretariat Daerah	-	10	101	16	127
2	Sekretariat DPRD	-	5	27	4	36
3	Inspektorat	-	1	30	13	44
4	Badan Kepegawaian dan Pengembangan Sumber Daya Manusia	-	8	37	5	50
5	Badan Kesatuan Bangsa dan Politik	-	1	5	5	11
6	Badan Keuangan Daerah	-	8	69	10	87
7	Badan Penanggulangan Bencana Daerah	-	2	12	2	16
8	Badan Perencanaan Pembangunan Daerah	-	1	27	9	37
9	Dinas Kepemudaan, Olahraga, dan Pariwisata	-	5	32	5	42
10	Dinas Kependudukan dan Pencatatan Sipil	-	9	36	5	50
11	Dinas Kesehatan	1	150	590	34	775
12	Dinas Komunikasi dan Informatika	-	4	21	6	31
13	Dinas Koperasi, Usaha Mikro, dan Perdagangan	-	8	36	8	52
14	Dinas Lingkungan Hidup	-	15	39	7	61
15	Dinas Pangan, Pertanian, dan Perikanan	-	4	40	10	54
16	Dinas Pekerjaan Umum dan Penataan Ruang	-	19	68	10	97

Lanjutan Tabel/*Continued Table 2.3.6*

	Instansi <i>Institution</i>	Golongan / <i>Grade</i>				Jumlah <i>Total</i>
		I	II	III	IV	
	(1)	(2)	(3)	(4)	(5)	(6)
17	Dinas Penanaman Modal dan Pelayanan Terpadu Satu Pintu	-	4	22	6	32
18	Dinas Pendidikan dan Kebudayaan	1	71	1179	719	1970
19	Dinas Pengendalian Penduduk dan KB, Pemberdayaan Perempuan dan PA	-	2	22	7	31
20	Dinas Perhubungan	-	23	35	5	63
21	Dinas Perpustakaan dan Kearsipan	-	6	32	5	43
22	Dinas Perumahan Rakyat dan Kawasan Permukiman	-	1	29	4	34
23	Dinas Sosial	-	1	20	5	26
24	Dinas Tenaga Kerja	-	2	11	3	16
25	UPT RSUD Sultan Syarif Mohamad Alkadrie	-	53	195	32	280
26	Satuan Polisi Pamong Praja	3	31	60	4	98
27	Kecamatan Pontianak Barat	-	6	8	3	17
28	Kecamatan Pontianak Kota	-	1	13	2	16
29	Kecamatan Pontianak Selatan	-	5	11	2	18
30	Kecamatan Pontianak Tenggara	-	3	12	1	16
31	Kecamatan Pontianak Timur	-	3	12	1	16
32	Kecamatan Pontianak Utara	-	4	8	2	14
33	Kelurahan Pal Lima	-	1	7	-	8
34	Kelurahan Sungai Beliang	-	1	7	-	8

Lanjutan Tabel/*Continued Table 2.3.6*

	Instansi <i>Institution</i>	Golongan / <i>Grade</i>				Jumlah <i>Total</i>
		I	II	III	IV	
	(1)	(2)	(3)	(4)	(5)	(6)
35	Kelurahan Sungai Jawi Dalam	-	1	7	-	8
36	Kelurahan Sungai Jawi Luar	-	2	4	1	7
37	Kelurahan Darat Sekip	-	-	7	-	7
38	Kelurahan Mariana	-	1	7	-	8
39	Kelurahan Sungai Bangkong	-	1	7	-	8
40	Kelurahan Sungai Jawi	-	1	6	-	7
41	Kelurahan Tengah	-	2	5	-	7
42	Kelurahan Akcaya	-	-	6	1	7
43	Kelurahan Benua Melayu Darat	-	1	4	1	6
44	Kelurahan Benua Melayu Laut	-	3	4	-	7
45	Kelurahan Kota Baru	-	1	5	-	6
46	Kelurahan Parit Tokaya	-	2	7	-	9
47	Kelurahan Bangka Belitung Darat	-	1	5	1	7
48	Kelurahan Bangka Belitung Laut	-	-	6	-	6

Lanjutan Tabel/*Continued Table 2.3.6*

	Instansi <i>Institution</i>	Golongan / Grade				Jumlah Total
		I	II	III	IV	
	(1)	(2)	(3)	(4)	(5)	(6)
49	Kelurahan Bansir Darat	-	-	6	-	6
50	Kelurahan Bansir Laut	-	1	5	-	6
51	Kelurahan Banjar Serasan	-	1	5	-	6
52	Kelurahan Dalam Bugis	-	-	7	-	7
53	Kelurahan Parit Mayor	-	2	5	-	7
54	Kelurahan Saigon	-	1	6	-	7
55	Kelurahan Tambelan Sampit	-	3	4	-	7
56	Kelurahan Tanjung Hilir	-	-	6	-	6
57	Kelurahan Tanjung Hulu	-	3	4	-	7
58	Kelurahan Batu Layang	-	-	7	-	7
59	Kelurahan Siantan Hilir	-	4	5	-	9
60	Kelurahan Siantan Hulu	-	1	6	-	7
61	Kelurahan Siantan Tengah	-	2	6	-	8
Jumlah/Total		5	502	3 005	954	4 466

Sumber/*Source*: Badan Kepegawaian dan Pengembangan SDM Kota Pontianak

Tabel
Table 2.3.7

**Jumlah Pegawai Negeri Sipil Pemerintah Kota Pontianak
Menurut Instansi dan Jabatan, 2022**
*Civil Servants of Government of Pontianak Municipality By
Institution and Occupation, 2022*

	Instansi <i>Institution</i>	Eselon					Jumlah <i>Total</i>
		V	IV	III	II	I	
	(1)	(2)	(3)	(4)	(5)	(6)	(7)
1	Sekretariat Daerah	-	4	9	7	-	20
2	Sekretariat DPRD	-	1	3	1	-	5
3	Inspektorat	-	2	5	1	-	8
4	Badan Kepegawaian dan Pengembangan Sumber Daya Manusia	-	2	4	1	-	7
5	Badan Kesatuan Bangsa dan Politik	-	1	3	1	-	5
6	Badan Keuangan Daerah	-	13	7	1	-	21
7	Badan Penanggulangan Bencana Daerah	-	1	1	1	-	3
8	Badan Perencanaan Pembangunan Daerah	-	2	4	1	-	7
9	Dinas Kepemudaan, Olahraga, dan Pariwisata	-	1	4	1	-	6
10	Dinas Kependudukan dan Pencatatan Sipil	-	2	4	1	-	7
11	Dinas Kesehatan	-	6	3	1	-	10
12	Dinas Komunikasi dan Informatika	-	3	4	1	-	8
13	Dinas Koperasi, Usaha Mikro, dan Perdagangan	-	8	5	1	-	14
14	Dinas Lingkungan Hidup	-	6	5	1	-	12
15	Dinas Pangan, Pertanian, dan Perikanan	-	5	4	1	-	10
16	Dinas Pekerjaan Umum dan Penataan Ruang	-	4	6	1	-	11

Lanjutan Tabel/*Continued Table 2.3.7*

	Instansi <i>Institution</i>	Eselon					Jumlah <i>Total</i>
		V	IV	III	II	I	
	(1)	(2)	(3)	(4)	(5)	(6)	(7)
17	Dinas Penanaman Modal dan Pelayanan Terpadu Satu Pintu	-	1	1	1	-	3
18	Dinas Pendidikan dan Kebudayaan	-	12	5	1	-	18
19	Dinas Pengendalian Penduduk dan KB, Pemberdayaan Perempuan dan PA	-	3	4	1	-	8
20	Dinas Perhubungan	-	10	4	1	-	15
21	Dinas Perpustakaan dan Kearsipan	-	1	3	1	-	5
22	Dinas Perumahan Rakyat dan Kawasan Permukiman	-	2	4	1	-	7
23	Dinas Sosial	-	1	3	1	-	5
24	Dinas Tenaga Kerja	-	2	3	1	-	6
25	UPT RSUD Sultan Syarif Mohamad Alkadrie	-	9	5	-	-	14
26	Satuan Polisi Pamong Praja	-	8	4	1	-	13
27	Kecamatan Pontianak Barat	-	5	2	-	-	7
28	Kecamatan Pontianak Kota	-	5	2	-	-	7
29	Kecamatan Pontianak Selatan	-	5	2	-	-	7
30	Kecamatan Pontianak Tenggara	-	5	2	-	-	7
31	Kecamatan Pontianak Timur	-	5	2	-	-	7
32	Kecamatan Pontianak Utara	-	5	2	-	-	7
33	Kelurahan Pal Lima	-	4	-	-	-	4
34	Kelurahan Sungai Beliang	-	4	-	-	-	4

Lanjutan Tabel/*Continued Table 2.3.7*

Instansi <i>Institution</i>	Eselon					Jumlah <i>Total</i>
	V	IV	III	II	I	
(1)	(2)	(3)	(4)	(5)	(6)	(7)
35 Kelurahan Sungai Jawi Dalam	-	4	-	-	-	4
36 Kelurahan Sungai Jawi Luar	-	4	-	-	-	4
37 Kelurahan Darat Sekip	-	4	-	-	-	4
38 Kelurahan Mariana	-	4	-	-	-	4
39 Kelurahan Sungai Bangkong	-	4	-	-	-	4
40 Kelurahan Sungai Jawi	-	4	-	-	-	4
41 Kelurahan Tengah	-	4	-	-	-	4
42 Kelurahan Akcaya	-	4	-	-	-	4
43 Kelurahan Benua Melayu Darat	-	4	-	-	-	4
44 Kelurahan Benua Melayu Laut	-	4	-	-	-	4
45 Kelurahan Kota Baru	-	4	-	-	-	4
46 Kelurahan Parit Tokaya	-	4	-	-	-	4
47 Kelurahan Bangka Belitung Darat	-	4	-	-	-	4
48 Kelurahan Bangka Belitung Laut	-	4	-	-	-	4

Lanjutan Tabel/*Continued Table 2.3.7*

Instansi <i>Institution</i>	Eselon					Jumlah <i>Total</i>
	V	IV	III	II	I	
(1)	(2)	(3)	(4)	(5)	(6)	(7)
49 Kelurahan Bansir Darat	-	4	-	-	-	4
50 Kelurahan Bansir Laut	-	4	-	-	-	4
51 Kelurahan Banjar Serasan	-	4	-	-	-	4
52 Kelurahan Dalam Bugis	-	3	-	-	-	3
53 Kelurahan Parit Mayor	-	4	-	-	-	4
54 Kelurahan Saigon	-	3	-	-	-	3
55 Kelurahan Tambelan Sampit	-	4	-	-	-	4
56 Kelurahan Tanjung Hilir	-	4	-	-	-	4
57 Kelurahan Tanjung Hulu	-	4	-	-	-	4
58 Kelurahan Batu Layang	-	4	-	-	-	4
59 Kelurahan Siantan Hilir	-	4	-	-	-	4
60 Kelurahan Siantan Hulu	-	4	-	-	-	4
61 Kelurahan Siantan Tengah	-	4	-	-	-	4
Jumlah/Total	-	254	119	31	-	404

Sumber/*Source*: Badan Kepegawaian dan Pengembangan SDM Kota Pontianak

2.4 KEUANGAN PEMERINTAH GOVERNMENT FINANCE

Tabel 2.4.1 **Realisasi Pendapatan Daerah Otonom Kota Pontianak, 2021-2022 (Rupiah)**
Table 2.4.1 **Actual Autonomous Income of Pontianak Municipality, 2021-2022 (Rupiah)**

Uraian	2021	2022*
(1)	(2)	(3)
I. Pendapatan Daerah		
I.1. Pendapatan Asli Daerah	413 401 586 270	537 797 747 855
1. Pajak Daerah	273 921 641 197	349 602 716 908
2. Retribusi Daerah	36 789 417 802	44 571 099 429
3. Hasil Pengelolaan Kekayaan Daerah yang Dipisahkan	14 170 223 346	24 502 806 931
4. Lain-Lain Pendapatan Asli Daerah yang Sah	88 520 303 925	119 121 124 588
I.2. Dana Perimbangan	880 847 762 188	945 665 275 301
1. Dana Bagi Hasil Pajak	56 546 961 563	52 912 047 820
2. Dana Bagi Hasil Sumber Daya Alam	27 014 995 944	26 855 429 193
3. Dana Alokasi Umum	646 760 997 000	641 217 989 619
4. Dana Alokasi Khusus	150 524 807 681	224 679 808 669
I.3. Lain-Lain Pendapatan yang Sah	279 472 078 993	221 434 483 074
1. Pendapatan Hibah	69 512 573 000	7 500 000 000
2. Dana Darurat	-	-
3. Pendapatan Bagi Hasil Pajak	175 572 626 993	180 137 804 074
4. Dana Penyesuaian dan Otonomi Khusus	31 906 879 000	33 656 679 000
5. Pendapatan Bagi Hasil Lainnya	-	-
6. Bantuan Keuangan dari Pemerintah Daerah Provinsi Lainnya	2 480 000 000	140 000 000
7. Pendapatan Lainnya	350 000	-
Jumlah Pendapatan	1 573 721 427 451	1 704 897 506 230

Catatan/Note: * Data tahun 2022 data *unaudited*

Sumber/Source: Badan Keuangan Daerah Kota Pontianak

Tabel
Table 2.4.2**Realisasi Belanja Pembangunan Daerah Otonom Kota Pontianak, 2021-2022 (Rupiah)**
Actual Development of Autonomous Expenditure of Pontianak Municipality, 2021-2022 (Rupiah)

Uraian	2021	2022
(1)	(2)	(3)
II. Belanja Daerah		
II.1. Belanja Operasi	1 246 476 217 669	1 221 444 695 727
1. Belanja Pegawai	670 797 755 032	622 528 393 122
2. Belanja Barang	549 562 092 162	543 140 713 659
3. Belanja Bunga	803 250 000	1 017 745 067
4. Belanja Subsidi	-	-
5. Belanja Hibah	21 457 197 141	48 302 130 176
6. Belanja Bantuan Sosial	3 855 923 334	6 455 713 703
7. Belanja Bantuan Keuangan	-	-
II.2. Belanja Modal	388 559 816 896	446 328 310 367
1. Belanja Tanah	28 955 042 700	5 635 363 000
2. Belanja Peralatan dan Mesin	30 047 805 526	37 029 486 373
3. Belanja Gedung dan Bangunan	130 422 662 831	182 803 447 724
4. Belanja Jalan, Irigasi, dan Jaringan	197 952 266 867	218 282 238 795
5. Belanja Aset Tetap Lainnya	1 182 038 972	2 577 774 475
6. Belanja Aset Lainnya	-	-
II.3. Belanja Tak Terduga	3 222 556 667	621 779 234
1. Belanja Tak Terduga	3 222 556 667	621 779 234
III.1 Transfer	-	100 000 000
1. Bantuan Keuangan ke Provinsi	-	-
2. Bantuan Keuangan Lainnya	-	100 000 000
Jumlah Belanja	1 638 258 591 232	1 668 394 785 328
Jumlah Belanja dan Transfer	1 638 258 591 232	1 668 494 785 328

Sumber/Source: Badan Keuangan Daerah Kota Pontianak

Tabel
Table 2.4.3

Realisasi Transfer dan Pembiayaan Pembangunan Daerah Otonom Kota Pontianak, 2021-2022
Actual Development of Autonomous Expenditure of Pontianak Municipality, 2021-2022

Uraian	2021	2022
(1)	(2)	(3)
III.1. Penerimaan Pembiayaan	127 816 887 133	32 781 036 314
1. Penggunaan Sisa Lebih Perhitungan Anggaran (SiLPA)	36 012 032 284	32 779 723 277
2. Pencairan Dana Cadangan	-	-
3. Penerimaan Kembali Piutang Lainnya	4 854 849	1 313 037
4. Pinjaman Dalam Negeri - Lembaga Keuangan Bank	91 800 000 000	-
III.2. Pengeluaran Pembiayaan	30 500 000 000	46 180 000 000
1. Pembentukan Dana Cadangan	-	-
2. Penyertaan Modal Pemerintah Daerah	30 500 000 000	12 500 000 000
3. Pembayaran Pokok Pinjaman	-	33 680 000 000
4. Pembayaran Utang Akibat Kejadian Tertentu	-	-
Pembiayaan Neto	97 316 887 133	(13 398 963 686)

Sumber/Source: Badan Keuangan Daerah Kota Pontianak

Tabel 2.5.1 **Jumlah Peserta JKN-KIS Aktif yang Terdaftar di Puskesmas Kota Pontianak, 2022**
Table **Number of Health Insurance Member of Puskesmas in Pontianak Municipality, 2022**

	Kecamatan Subdistrict	Jumlah Puskesmas Number of Puskesmas	Jumlah Peserta Member
	(1)	(2)	(3)
1	Pontianak Selatan	2	31 824
2	Pontianak Tenggara	2	21 156
3	Pontianak Timur	6	60 781
4	Pontianak Barat	4	70 496
5	Pontianak Kota	4	60 521
6	Pontianak Utara	5	72 033
	Jumlah	23	316 811

Sumber/Source: BPJS Kesehatan Cab. Pontianak

Tabel
Table 2.5.2**Jumlah Peserta JKN-KIS Aktif yang Terdaftar di Dokter
Keluarga dan Klinik Kota Pontianak, 2022**
*Number of Health Insurance Member of Family Doctor and
Clinic, 2022*

	Kecamatan Subdistrict	Dokter Keluarga & Klinik Family Doctor & Clinic	Jumlah Peserta Member
	(1)	(2)	(3)
1	Pontianak Selatan	5	33 992
2	Pontianak Tenggara	5	13 341
3	Pontianak Timur	3	7 769
4	Pontianak Barat	8	25 660
5	Pontianak Kota	11	54 043
6	Pontianak Utara	7	8 015
	Jumlah	39	142 820

Sumber/Source: BPJS Kesehatan Cab. Pontianak

Tabel
Table 2.5.3**Banyaknya Akta Kelahiran yang Dikeluarkan di Kota Pontianak, 2013-2022**
Number of Birth Certificates are Issued in Pontianak Municipality, 2013-2022

Year Tahun	Laki-laki Male	Perempuan Female	Jumlah Total
(1)	(2)	(3)	(4)
2013	9 436	9 425	18 861
2014	7 689	7 530	15 219
2015	7 296	7 083	14 379
2016	8 319	8 084	16 403
2017	8 163	8 186	16 349
2018	7 442	7 444	14 886
2019	8 029	7 752	15 781
2020	1 853	1 723	3 576
2021	9 379	5 388	14 767
2022	9 696	5 570	15 266

Sumber/Source: Dinas Kependudukan dan Pencatatan Sipil Kota Pontianak

Tabel
Table 2.5.4

Banyaknya Pembuatan Akta Menurut Jenis Akta dan Bulan Pembuatan di Kota Pontianak, 2022
Number of Certificate Productions by Type of Certificate and Production Month, 2022

Jenis Akta	Bulan Pembuatan					
	Jan	Feb	Mar	Apr	Mei	Jun
(1)	(2)	(3)	(4)	(5)	(6)	(7)
1 Akta Kelahiran	1 410	1 132	1 063	1 315	1 000	1 260
2 Pengesahan Anak	2	3	22	12	10	12
3 Akta Pengakuan Anak	1			3		1
4 Legalisasi Akta	377	251	644	505	198	269
5 Akta Hilang/Rusak	78	76	74	65	51	137
6 Adopsi/Pengangkatan Anak	1			1		1
7 Pelaporan Luar Negeri	1	2	1	7	4	8
8 Akta Perkawinan WNI	83	79	96	72	87	112
9 Akta Perkawinan WNI Lewat 60 hari	-	-	-	-	-	-
10 Akta Perkawinan WNA-WNI	-	-	-	-	-	-
11 Akta Perceraian WNI	66	11	13	6	6	11
12 Akta Perceraian WNI Lewat 60 hari	-	-	-	-	-	-
13 Akta Perceraian WNA-WNI	-	-	-	-	-	-
14 Akta Kematian	420	776	374	543	347	324
15 Surat Keterangan Kependudukan Lainnya (Belum Kawin)	-	-	-	-	-	-
16 Salinan Akta	-	-	-	-	-	-
17 Perubahan Nama	-	-	-	-	-	-
18 Pembatalan Akta	-	-	-	-	-	-

Lanjutan Tabel/Continued Table 2.5.4

Jenis Akta	Bulan Pembuatan						
	Jul	Ags	Sep	Okt	Nov	Des	Jumlah
(1)	(8)	(9)	(10)	(11)	(12)	(13)	(14)
1 Akta Kelahiran	1313	1856	1477	1543	1795	102	15 266
2 Pengesahan Anak	18	25	28	20	23	17	192
3 Akta Pengakuan Anak	-	-	-	-	-	-	-
4 Legalisasi Akta	388	272	290	135	114	131	3 574
5 Akta Hilang/Rusak	116	123	15	85	103	110	1 033
6 Adopsi/Pengangkatan Anak	-	-	-	-	-	-	-
7 Pelaporan Luar Negeri	2	5	7	11	2	11	61
8 Akta Perkawinan WNI	64	95	109	88	92	94	1 071
9 Akta Perkawinan WNI Lewat 60 hari	-	-	-	-	-	-	-
10 Akta Perkawinan WNA-WNI	-	-	-	-	-	-	-
11 Akta Perceraian WNI	15	9	21	10	13	15	196
12 Akta Perceraian WNI Lewat 60 hari	-	-	-	-	-	-	-
13 Akta Perceraian WNA-WNI	-	-	-	-	-	-	-
14 Akta Kematian	320	451	448	448	485	872	5 808
15 Surat Keterangan Kependudukan Lainnya (Belum Kawin)	-	-	-	-	-	-	-
16 Salinan Akta	-	-	-	-	-	-	-
17 Perubahan Nama	-	-	-	-	-	-	-
18 Pembatalan Akta	-	-	-	-	-	-	-

Sumber/Source: Dinas Kependudukan dan Pencatatan Sipil Kota Pontianak

Tabel
Table 2.5.5**Jumlah Surat Izin Mengemudi (SIM) yang Dikeluarkan Menurut Jenis SIM di Kota Pontianak, 2022**
Number of Driving Licence Issued by Type in Pontianak Municipality, 2022

Bulan Month	SIM. A		SIM. B. 1		SIM. B. 2		SIM. C
	Umum	Biasa	Umum	Biasa	Umum	Biasa	
(1)	(2)	(3)	(4)	(5)	(6)	(7)	(8)
Januari	3	2 588	70	211	74	32	4 291
Februari	3	2 104	38	180	49	30	3 777
Maret	2	2 667	52	227	85	46	4 930
April	5	2 568	39	208	44	38	4 257
M e i	2	2 403	56	183	55	40	4 252
Juni	4	3 007	57	198	72	37	5 271
Juli	4	2 592	36	176	55	28	4 913
Agustus	3	2 709	50	196	75	36	4 708
September	1	2 306	42	166	73	33	3 890
Oktober	2	2 476	32	174	56	32	4 981
November	1	1 388	17	112	30	13	2 965
Desember	0	2 777	53	211	61	27	4 452
2022	30	29 585	542	2 242	729	392	52 687
2021	30	28 150	538	2 192	667	501	49 234
2020	28	25 796	642	2 306	748	496	50 026
2019	34	25 351	399	1 431	421	344	50 145
2018	50	32 248	667	2 590	674	388	67 336
2017	13	14 645	325	1 392	284	255	30 308

Sumber/Source: Polresta Kota Pontianak

Tabel
Table 2.5.6**Jumlah Pelanggaran lalu Lintas Menurut Jenis Pelanggarannya di Kota Pontianak, 2022**
Number of Traffic Violations by Type in Pontianak Municipality, 2022

Bulan Month	Jumlah Pelanggaran	Jenis Pelanggaran				
		Alat Perleng- kapan	Muatan	Surat-surat	Rambu- rambu	Helm
(1)	(2)	(3)	(4)	(5)	(6)	(7)
Januari	405	139	28	50	55	155
Februari	288	100	28	21	80	8
Maret	265	200	-	-	20	20
April	274	101	-	-	40	73
M e i	359	99	-	-	60	100
Juni	120	70	-	-	10	30
Juli	174	90	-	-	38	74
Agustus	165	82	-	-	48	65
September	161	100	-	-	30	40
Oktober	187	100	-	-	60	20
November	7	-	-	-	-	6
Desember	-	-	-	-	-	-
2022	3 059	1 081	56	71	441	591
2021	4 027	989	121	251	587	602
2020	7 399	856	64	1 018	779	803
2019	16 298	2 790	2	4 822	2 015	3 157
2018	13 710	2 773	402	3 889	2 907	3 739
2017	9 751	17 546	122	2 417	1 842	2 065

Sumber/Source: Polresta Kota Pontianak

Tabel
Table 2.5.7**Jumlah Kendaraan Bermotor Yang Terlibat Pelanggaran
Lalu lintas Menurut Jenis Kendaraan di Kota Pontianak,
2022****Number of Motor Vehicles Involved Traffic Violations by
Type In Pontianak Municipality, 2022**

Bulan Month	Jumlah Pelanggar	Jenis Kendaraan			
		Mobil Penumpang	Bus	Barang	Sepeda Motor
(1)	(2)	(3)	(4)	(5)	(6)
Januari	509	38	-	13	405
Februari	388	60	-	9	288
Maret	336	46	-	-	265
April	344	47	-	-	274
M e i	439	30	-	20	359
Juni	148	10	-	6	120
Juli	228	10	-	10	174
Agustus	217	20	2	5	165
September	208	20	-	7	161
Oktober	234	20	-	10	187
November	8	-	-	-	7
Desember	-	-	-	-	-
2022	3 059	301	2	80	2 393
2021	4 027	75	353	364	3 373
2020	7 399	405	271	200	4 016
2019	16 299	672	465	500	14 711
2018	13 935	281	20	797	12 837
2017	9 751	158	170	54	9 369

Sumber/Source: Polresta Kota Pontianak

Tabel
Table 2.5.8**Jumlah Pelanggaran Lalu lintas Jalan Raya Dalam Wilayah Kota Pontianak Menurut Profesi Pelanggar, 2022**
Highway Traffic Violations In Pontianak Regional According to the Offenders Profession, 2022

Bulan Month	Jumlah Pelanggaran	Profesi Pelanggar				
		Pelajar/ Mahasiswa	Karyawan	PNS	Supir	Lainnya
(1)	(2)	(3)	(4)	(5)	(6)	(7)
Januari	509	151	314	6	12	26
Februari	388	100	200	8	20	30
Maret	336	50	200	6	50	30
April	344	40	301	3	-	-
M e i	439	100	200	20	50	19
Juni	148	40	60	4	12	28
Juli	228	50	100	8	-	50
Agustus	217	70	100	7	30	10
September	208	50	100	8	20	30
Oktober	234	50	150	4	10	10
November	8	-	7	-	1	-
Desember	-	-	-	-	-	-
2022	3 059	701	1 732	74	205	233
2021	4 027	1 285	1 332	16	392	1 002
2020	7 399	1 097	2 722	187	454	433
2019	16 299	2 198	10 592	637	1 250	1 571
2018	13 816	2 651	9 964	162	250	789
2017	9 751	3 018	6 100	78	62	493

Catatan/Note: Data jumlah pelajar dan mahasiswa digabung

Sumber/Source: Polresta Kota Pontianak

Tabel
Table 2.5.9**Jumlah Kecelakaan Lalu Lintas Jalan Raya Menurut Jenis Korban dan Kerugian di Kota Pontianak, 2022**
Number of Traffic Accidents by Victim Condition and Material Losing in Pontianak Municipality, 2022

Bulan Month	Jumlah Kecelakaan	Jenis Korban			Kerugian Material (Rp)
		Mati	Luka Berat	Luka Ringan	
(1)	(2)	(3)	(4)	(5)	(6)
Januari	26	2	7	34	46 275 000
Februari	11	5	3	7	26 600 000
Maret	25	4	5	25	44 250 000
April	21	5	1	23	26 600 000
M e i	18	7	-	19	17 300 000
Juni	20	1	-	28	38 900 000
Juli	23	4	6	18	135 100 000
Agustus	33	4	8	44	288 900 000
September	34	5	4	47	65 700 000
Oktober	33	3	1	40	74 550 000
November	37	5	1	48	77 500 000
Desember	30	4	2	35	64 400 000
2022	311	49	38	368	906 075 000
2021	233	45	25	279	508 225 000
2020	198	66	32	195	433 100 000
2019	335	86	48	412	1 462 900 000
2018	424	106	52	611	968 720 000
2017	498	103	264	374	2 253 595 000

Sumber/Source: Polresta Kota Pontianak

Tabel 2.5.10 Jumlah Kecelakaan Lalu lintas Jalan Raya Menurut Profesi Pelaku yang Terlibat di Kota Pontianak, 2022
Number of Traffic Accidents Motor Vehicle by Drivers Profession in Pontianak Municipality, 2022

Bulan Month	Jumlah KSS	Profesi Pelaku yang Terlibat					
		Pelajar	Mahasiswa	Swasta	Supir	TNI/ Polri	Lainnya (PNS)
(1)	(2)	(3)	(4)	(5)	(6)	(7)	(8)
Januari	26	6	8	25	0	1	5
Februari	11	1	0	13	0	1	1
Maret	25	5	0	23	2	1	6
April	21	5	4	10	1	0	12
Mei	18	8	0	11	0	1	5
Juni	20	4	4	18	0	0	4
Juli	23	6	6	13	3	1	8
Agustus	33	8	7	41	2	0	6
September	34	9	5	28	0	4	7
Oktober	33	8	4	25	1	3	7
November	37	4	9	32	3	1	14
Desember	30	8	7	24	1	1	9
2022	311	72	54	263	13	14	84
2021	233	37	24	203	12	18	59
2020	198	43	21	237	21	5	15
2019	335	68	26	275	37	18	98
2018	616	106	33	377	24	18	58
2017	498	172	28	353	27	14	687

Sumber/Source: Polresta Kota Pontianak

03

PENDUDUK DAN KETENAGAKERJAAN

POPULATION AND EMPLOYMENT

Jumlah Penduduk
Kota Pontianak Tahun 2022

669.795

orang

Jumlah Angkatan Kerja
Kota Pontianak Tahun 2022

337.068

orang



Laki - laki

334.777 orang



Perempuan

335.018 orang



Laki - laki

214.659 orang

Perempuan

122.409 orang



Jumlah Penduduk Berumur 15 Tahun Keatas
Menurut Jenis Kegiatan Selama Seminggu yang Lalu

ANGKATAN KERJA

Bekerja

303.616 orang

Pengangguran Terbuka

**I NEED
A JOB** **33.452** orang

**BUKAN
ANGKATAN KERJA**

182.933 orang



Sekolah



Mengurus
Rumah Tangga



Lainnya

PENJELASAN TEKNIS

1. **Salah satu sumber data kependudukan** adalah sensus penduduk yang dilaksanakan setiap sepuluh tahun sekali. Sensus penduduk telah dilaksanakan sebanyak tujuh kali sejak Indonesia merdeka, yaitu tahun 1961, 1971, 1980, 1990, 2000, 2010, dan 2020. Keenam sensus penduduk sebelumnya dilaksanakan dengan menggunakan metode tradisional, yaitu mencatat setiap penduduk dari rumah ke rumah. Pertama kalinya dalam sejarah sensus penduduk di Indonesia, Sensus Penduduk 2020 (SP2020) menggunakan metode kombinasi yaitu dengan memanfaatkan data Administrasi Kependudukan (Admnduk) dari Direktorat Jenderal Kependudukan dan Pencatatan Sipil (Ditjen Dukcapil) Kementerian Dalam Negeri (Kemendagri) sebagai data dasar pelaksanaan SP2020. Hal ini dirancang dan dilaksanakan sebagai upaya untuk mewujudkan "SATU DATA KEPENDUDUKAN INDONESIA".

SP2020 mencakup seluruh penduduk yang tinggal di wilayah teritorial Indonesia, mencakup Warga Negara Indonesia (WNI) dan Warga Negara Asing (WNA) yang telah menetap atau berencana menetap di wilayah

TECHNICAL NOTES

1. **One of the sources of demographic data** is population census, which is conducted every ten years. Population Census has been conducted seven times since Indonesia's independence: 1961, 1971, 1980, 1990, 2000, 2010, and 2020. The previous six population censuses were carried out using the traditional method, canvassing each person door-to-door. For the first time in the history of the population census in Indonesia, the 2020 Population Census (PC2020) used a combined method, that is utilizing Population Administration data managed by the Directorate General of Population and Civil Registration of the Ministry of Home Affairs as the basic data for the population census. This is designed and implemented as an effort to realize "ONE INDONESIAN POPULATION DATA".

PC2020 covered all residents who live in Indonesia's territory, including Indonesian citizens (WNI) and foreign citizens (WNA) who have stayed or plan to stay in Indonesian territory for at least one year. The Indonesian citizens who

Indonesia selama minimal satu tahun. WNI yang dicakup juga termasuk mereka yang berada di luar negeri, yaitu Anggota Korps Diplomatik Republik Indonesia beserta keluarganya di luar negeri dan Anggota TNI/POLRI beserta keluarganya yang sedang melakukan misi perdamaian di luar negeri.

Untuk tahun yang tidak dilaksanakan sensus penduduk, data kependudukan diperoleh dari hasil proyeksi penduduk. Proyeksi penduduk merupakan suatu perhitungan ilmiah yang didasarkan pada asumsi dari komponen-komponen perubahan penduduk, yaitu kelahiran, kematian, dan migrasi (migrasi internasional dan migrasi risen antar provinsi). Proyeksi penduduk interim 2020-2023 dihitung menggunakan data dasar penduduk hasil perapihan umur dari data Administrasi Kependudukan dan SP2020 dengan menggunakan asumsi Angka Kelahiran Total sejak tahun 2020 konstan 2,1 (sesuai Proyeksi Survei Penduduk antar Sensus (SUPAS) 2015-2045), Angka Kematian Bayi (AKB) meneruskan hasil Proyeksi SUPAS2015-2045, dan pola migrasi 2020 sama dengan pola migrasi hasil SUPAS 2015.

Dalam publikasi ini, data yang

are covered also include those who are abroad, namely members of the Diplomatic Corps of the Republic of Indonesia and their families abroad and members of the TNI/POLRI and their families who are carrying out Peacekeeping Missions abroad. For the periods besides the census year, population projection is applied to estimate population for those years. The population projection is an estimation based on the demographic components, such as birth, death, and migration (international migration and recent migration). The interim population projection for 2020-2023 is calculated from the single age smoothed combined from Population Administration Data and the 2020 Population Census. It uses the assumption that the Total Fertility Rate (TFR) since 2020 is constant at 2.1 (according to the population projection of 2015-2045 Intercensal Population Survey (SUPAS)), Infant Mortality Rate (IMR) continues the results of the 2015-2045 SUPAS Projection, and the 2020 migration pattern is the same as the pattern of migration in SUPAS2015 results. The data presented in this publication are the SP2020 results (September) and the result of interim population projection 2020-2023 (m i d y e a r / J u n e)

disajikan merupakan hasil SP2020 (September), dan hasil proyeksi penduduk interim 2020-2023 (pertengahan tahun/Juni).

2. **Penduduk Indonesia** adalah semua orang yang berdomisili di wilayah teritorial Indonesia, mencakup Warga Negara Indonesia (WNI) dan Warga Negara Asing (WNA) yang telah menetap selama satu tahun atau lebih atau berencana menetap di wilayah Indonesia selama minimal satu tahun. Pada sensus sebelumnya referensi waktu dalam konsep kependudukan adalah enam bulan. Perubahan ini didasari oleh UU No. 24 Tahun 2013 tentang Perubahan atas UU No. 23 Tahun 2006 tentang Administrasi Kependudukan pada Pasal 15.
3. **Laju pertumbuhan penduduk per tahun adalah** angka yang menunjukkan rata-rata tingkat penambahan penduduk per tahun dalam jangka waktu tertentu. Angka ini dinyatakan sebagai persentase dari penduduk dasar. Metode penghitungan laju pertumbuhan penduduk yang digunakan oleh BPS adalah metode geometrik.
4. **Kepadatan penduduk adalah** ukuran persebaran penduduk yang menunjukkan jumlah penduduk untuk setiap kilometer persegi luas wilayah
2. **The population of Indonesia** are all people who live in Indonesia's territory, including Indonesian citizens and foreign citizens who have lived for one year or more or plan to stay in Indonesia territory for at least one year. In the previous census the time reference in the population concept was six months. This change is based on Law no.24 of 2013 concerning Amendments to Law no. 23 of 2006 concerning Population Administration in Article 15.
3. **Annual population growth rate** is a number that shows the average rate of population growth per year in a certain period. This rate is a percentage of the basic population. The method used by Statistics Indonesia is the geometric method.
4. **Population density** is a measure of the distribution of the population which shows the total population for each square kilometer of area.

5. **Rasio jenis kelamin** adalah perbandingan antara jumlah penduduk laki-laki dan jumlah penduduk perempuan pada suatu daerah dan waktu tertentu, yang biasanya dinyatakan dalam banyaknya penduduk lakilaki per 100 perempuan.
 6. **Distribusi penduduk** adalah pola persebaran penduduk di suatu wilayah, baik berdasarkan batas-batas geografis maupun berdasarkan batas-batas administrasi pemerintahan.
 7. **Komposisi penduduk** adalah pola persebaran penduduk menurut karakteristiknya, contoh: penduduk menurut kelompok umur, penduduk menurut jenis kelamin.
 8. **Angkatan kerja** adalah penduduk usia kerja (15 tahun ke atas) yang bekerja, punya pekerjaan namun sementara tidak bekerja, dan pengangguran.
 9. **Lapangan usaha** adalah bidang kegiatan dari pekerjaan/tempat bekerja di mana seseorang bekerja. Klasifikasi lapangan usaha mengikuti Klasifikasi Baku Lapangan Usaha Indonesia (KBLI) dalam 1 digit.
 10. **Status pekerjaan** adalah kedudukan seseorang dalam unit usaha/kegiatan dalam melakukan pekerjaan tidak terjadi evaporasi, run off dan infiltrasi.
5. **Sex ratio** is the ratio between total male population and female population in a certain area and at a certain time, which is usually stated in the number of male residents per 100 females.
 6. **Population distribution** is the pattern of population distribution in an area, either by geographic boundaries or by government administrative boundaries.
 7. **Population compotition** is the pattern of population distribution by its characteristics, example: population by age group, population by sex.
 8. **Labor force or economically active** are persons of 15 years and over, who in the previous week were working, temporarily absent from work but having jobs, and unemployment.
 9. **Industry is field of a person's activity or establishment.** The classification of industries follows the Indonesia Standard Industrial Classification (KBLI) in one digit.
 10. **Employment status** is the status of a person at his place of work or establishment where he was employed.

- 11. Buruh / karyawan / pegawai** adalah seseorang yang bekerja pada orang lain atau instansi/ kantor/ perusahaan secara tetap dengan menerima upah/gaji baik berupa uang maupun barang. Buruh yang tidak mempunyai majikan tetap, tidak digolongkan sebagai buruh/karyawan, tetapi sebagai pekerja bebas. Seseorang dianggap memiliki majikan tetap jika memiliki 1 (satu) majikan (orang/rumah tangga) yang sama dalam sebulan terakhir, khusus pada sektor bangunan batasannya tiga bulan. Apabila majikannya instansi/lembaga, boleh lebih dari satu.
- 12. Pekerja bebas** adalah seseorang yang bekerja pada orang lain/ majikan/institusi yang tidak tetap (lebih dari 1 majikan dalam sebulan terakhir) di usaha pertanian baik berupa usaha rumah tangga maupun bukan usaha rumah tangga, ataupun di nonpertanian atas dasar balas jasa dengan menerima upah baik dengan sistem pembayaran harian maupun borongan.
- 11. Employee** is a person who work permanently for other people or institution/office/ company and gains some money/cash or goods as wage/salary. Labor who have no permanent employer is not categorized as a laborer/ worker/employee but casual worker. A laborers in general is considered to have a permanent employer if he has the same.
- 12. Casual employee** is a person who does not work permanently for other people/employer/ institution (more than 1 employer during the last 1 month) in agricultural sector, either home industry or not home industry, or in non-agricultural sector based on remuneration paid with money based on daily or contact payment system.

ULASAN**DESCRIPTION****3.1. Penduduk**

Jumlah penduduk Kota Pontianak pada tahun 2022 sebanyak 669.795 jiwa, dimana untuk setiap kilometer persegi wilayahnya rata-rata dihuni oleh 5.661 jiwa. Kecamatan Pontianak Barat merupakan wilayah dengan kepadatan penduduk terbesar yaitu dihuni oleh 9.189 jiwa per km², sedangkan wilayah kecamatan yang kepadatannya paling kecil adalah Kecamatan Pontianak Tenggara dengan tingkat kepadatan penduduknya sebesar 3.040 jiwa per km².

Laju Pertumbuhan Penduduk di Kota Pontianak pada periode 2020-2022 adalah 0,96 persen. Kecamatan dengan laju pertumbuhan tertinggi adalah kecamatan Pontianak Timur yaitu 1,82 persen per tahun.

Perbandingan antara banyaknya penduduk laki-laki dan perempuan di Kota Pontianak menunjukkan jumlah yang cukup berimbang, hal ini dapat dilihat dari *Sex Ratio* sebesar 99,93. Ini berarti terdapat 99 hingga 100 penduduk laki-laki untuk setiap 100 penduduk perempuan.

3.1. Population

The population of Pontianak Municipality in 2022 was 669,795 people, with an average of 5,661 people per square kilometer of area. Kecamatan Pontianak Barat is the area with the largest population density, which is inhabited by 9,189 people per km², while the sub-district area with the smallest density is Kecamatan Pontianak Tenggara with a population density level of 3,040 people per km².

The Population Growth Rate in Pontianak City in the period 2020-2022 is 0.96 percent. The sub-district with the highest growth rate is East Pontianak sub-district, which is 1.82 percent per year.

The comparison between the number of male and female residents in Pontianak City shows a fairly balanced number, this can be seen from the Sex Ratio of 99.93. This means there are 99 to 100 male residents for every 100 female residents.

3.2. Angkatan Kerja

Penduduk usia kerja adalah penduduk yang berumur 15 Tahun atau Lebih, terdiri dari :

1. Angkatan Kerja, yaitu:
 - Bekerja
 - Pengangguran
2. Bukan Angkatan Kerja, yaitu
 - Sekolah
 - Mengurus rumah tangga
 - Lainnya (pensiun, jompo, dll).

Tingkat Partisipasi Angkatan Kerja (TPAK) mengindikasikan besarnya penduduk usia kerja yang aktif secara ekonomi di suatu wilayah. TPAK diukur sebagai persentase jumlah angkatan kerja terhadap jumlah penduduk usia kerja.

Jumlah angkatan kerja di Kota Pontianak berdasarkan hasil Survei Angkatan Kerja Nasional (Sakernas) 2022 adalah 337.068 jiwa.

Pada tahun 2022, tingkat pengangguran Kota Pontianak adalah sebesar 9,92 persen atau sekitar 33.452 orang dari 337.068 angkatan kerja, sesuai tabel 3.2.2.

Upah Minimum Regional (UMR) di Kota Pontianak selalu mengalami kenaikan dari tahun ke tahun. Pada tahun 2022, UMR yang ditetapkan untuk Kota Pontianak adalah Rp. 2.750.000. UMR ini merupakan suatu standar minimum yang digunakan oleh para pengusaha atau pelaku industri untuk memberikan upah kepada pegawainya.

3.2. LaborForce

Working age is population aged 15 years or More, consist of:

1. *Labour Force :*
 - *Working*
 - *Unemployment*
2. *Economically Inactive :*
 - *Attending School*
 - *Housekeeping*
 - *Others (retire, old, etc).*

Labor Force Participation Rate (TPAK) indicates the number of working age who active economically in a region. TPAK is measured as percentage of number of Labour Force to the number of Working Age.

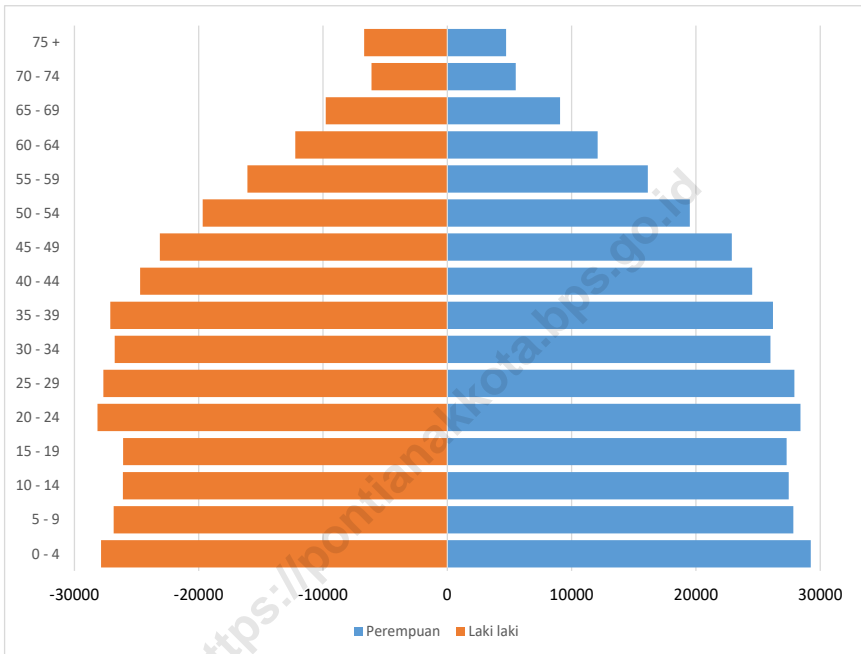
The number of labor force in Pontianak City based on the results of the 2022 National Labor Force Survey (Sakernas) is 337,068 people.

In 2022, the unemployment rate of Pontianak City was 9.92 percent or approximately 33,452 people out of 337,068 labor force, as per table 3.2.2.

The Regional Minimum Wage (UMR) in Pontianak City always increases from year to year. In 2022, the UMR set for Pontianak City is Rp. 2,750,000. This UMR is a minimum standard used by employers or industry players to provide wages to their employees.

Gambar 3
Figures

Piramida Penduduk Kota Pontianak, 2022
Population Pyramid of Pontianak Municipality, 2022



**3.1 PENDUDUK
POPULATION**

Tabel 3.1.1 Penduduk, Laju Pertumbuhan Penduduk, Distribusi Persentase Penduduk, Kepadatan Penduduk, Rasio Jenis Kelamin Penduduk Menurut Kecamatan di Kota Pontianak, 2022
Population, Population Growth Rate, Percentage Distribution of Population, Population Density, and Population Sex Ratio by Subdistrict in Pontianak Municipality, 2022

Kecamatan Subdistrict	Penduduk Population	Laju Pertumbuhan Penduduk per Tahun 2020-2022 (%) Annual Population Growth Rate 2020-2022 (%)
(1)	(2)	(3)
Pontianak Selatan	91 138	0,19
Pontianak Tenggara	49 159	0,04
Pontianak Timur	109 170	1,82
Pontianak Barat	149 232	0,98
Pontianak Kota	123 586	0,26
Pontianak Utara	147 510	1,71
Kota Pontianak	669 795	0,96

Lanjutan Tabel/Continued Table 3.1.1

Kecamatan Subdistrict	Persentase Penduduk Percentage of Total Population	Kepadatan Penduduk per km² Population Density per sq.km
(1)	(4)	(5)
Pontianak Selatan	13,61	5 516,83
Pontianak Tenggara	7,34	3 040,14
Pontianak Timur	16,30	9 097,50
Pontianak Barat	22,28	9 189,16
Pontianak Kota	18,45	7 714,48
Pontianak Utara	22,02	3 566,49
Kota Pontianak	100,00	5 661,36

Lanjutan Tabel/*Continued Table* 3.1.1

Kecamatan <i>Subdistrict</i>	Rasio Jenis Kelamin Penduduk <i>Population Sex Ratio</i>
(1)	(6)
Pontianak Selatan	98,17
Pontianak Tenggara	99,02
Pontianak Timur	101,02
Pontianak Barat	99,92
Pontianak Kota	98,12
Pontianak Utara	102,08
Kota Pontianak	99,93

Catatan/*Note*: Proyeksi Interim/*Interim Projection*

Sumber/*Source*: Badan Pusat Statistik Kota Pontianak

Tabel 3.1.2 **Jumlah Penduduk Menurut Kelompok Umur dan Jenis Kelamin di Kota Pontianak, 2022**
Table 3.1.2 **Population by Age Groups and Sex in Pontianak Municipality, 2022**

Kelompok Umur Age Group	Jenis Kelamin/Sex		Jumlah Total
	Laki-Laki Male	Perempuan Female	
(1)	(2)	(3)	(4)
0-4	29 244	27 863	57 107
5-9	27 832	26 852	54 684
10-14	27 463	26 097	53 560
15-19	27 295	26 088	53 383
20-24	28 403	28 152	56 555
25-29	27 926	27 680	55 606
30-34	25 986	26 758	52 744
35-39	26 196	27 109	53 305
40-44	24 517	24 718	49 235
45-49	22 891	23 126	46 017
50-54	19 503	19 682	39 185
55-59	16 135	16 086	32 221
60-64	12 097	12 241	24 338
65-69	9 070	9 778	18 848
70-74	5 497	6 099	11 596
75+	4 722	6 689	11 411
Kota Pontianak	334 777	335 018	669 795

Catatan/Note: Hasil Proyeksi Penduduk Interim 2020–2023 (Pertengahan tahun/Juni)/The result of Interim Population Projection 2020–2023 (mid year/June)

Sumber/Source: Badan Pusat Statistik Kota Pontianak

**3.2 KETENAGAKERJAAN
EMPLOYMENT**

Tabel 3.2.1 Jumlah Penduduk Berumur 15 Tahun Keatas Menurut Jenis Kegiatan Selama Seminggu yang Lalu dan Jenis Kelamin di Kota Pontianak, 2022
Population Aged 15 Years and Over by Type of Activity During The Previous Week and Sex in Pontianak Municipality, 2022

Kegiatan Utama <i>Main Activity</i>	Jenis Kelamin/Sex		Jumlah <i>Total</i>
	Laki-Laki <i>Male</i>	Perempuan <i>Female</i>	
(1)	(2)	(3)	(4)
I. Angkatan Kerja/Economically Active			
1. Bekerja/Working	817 316	116 300	303 616
2. Pengangguran Terbuka/Unemployment	27 343	6 109	33 452
II. Bukan Angkatan Kerja/Not Economically Active			
1. Sekolah/Attending School	12 725	25 040	37 765
2. Mengurus Rumah Tangga/Housekeeping	13 253	104 416	117 669
3. Lainnya/Others	15 544	11 955	27 499
Jumlah/Total	256 181	263 820	520 001

Sumber/Source: BPS, Survei Angkatan Kerja Nasional (Sakernas) Agustus/BPS-Statistics Indonesia, August National Labor Force Survey

Tabel
Table 3.2.2

Penduduk Berumur 15 Tahun ke Atas Menurut Pendidikan Tertinggi yang Ditamatkan dan Jenis Kegiatan Selama Seminggu yang Lalu di Kota Pontianak, 2022
Population 15 Years of Age and Over by Educational Attainment and Type of Activity During the Previous Week in Pontianak Municipality, 2022

Pendidikan Tertinggi yang Ditamatkan ¹ <i>Educational Attainment¹</i>	Angkatan Kerja/ <i>Economically Active</i>			Persentase Bekerja terhadap Angkatan Kerja <i>Percentage of Working to Economically Active</i>
	Bekerja <i>Working</i>	Pengangguran ² <i>Unemployment²</i>	Jumlah Angkatan Kerja <i>Total of Economically Active</i>	
(1)	(2)	(3)	(4)	(5)
0	57 010	3 469	60 479	94,26
1	39 810	10 342	50 152	79,38
2	120 409	17 359	137 768	87,40
3	86 387	2 282	88 669	97,43
Jumlah/Total	303 616	33 452	337 068	90,08

Lanjutan Tabel/*Continued Table 3.2.2*

Pendidikan Tertinggi yang Ditamatkan ¹ <i>Educational Attainment ¹</i>	Bukan Angkatan Kerja <i>Not Economically Active</i>	Jumlah Total	Persentase Angkatan Kerja terhadap Penduduk Usia Kerja <i>Percentage of Economically Active to Working Age Population</i>
(1)	(6)	(7)	(8)
0	49 400	109 879	55,04
1	42 750	92 902	53,98
2	65 970	203 738	67,62
3	24 813	113 482	78,13
Jumlah/Total	182 933	520 001	64,82

Catatan/Note: ¹ 0. ≤ Sekolah Dasar (SD)/≤ *Primary School*
 1. Sekolah Menengah Pertama/*Junior High School*
 2. Sekolah Menengah Atas/*Senior High School*
 3. Perguruan Tinggi/*Collage*
² 1. Mencari pekerjaan/*Looking for work*
 2. Mempersiapkan usaha/*Establishing a new business/firm*
 3. Merasa tidak mungkin mendapat pekerjaan/*Feeling hopeless in looking for work (discouraged job seekers)*
 4. Sudah punya pekerjaan tetapi belum mulai bekerja/*Having job already but not starting to work yet*
 Sumber/Source: BPS, Survei Angkatan Kerja Nasional (Sakernas) Agustus/BPS-Statistics Indonesia, August National Labor Force Survey

Tabel
Table 3.2.3

Penduduk Berumur 15 Tahun Ke Atas yang Bekerja Selama Seminggu yang Lalu Menurut Status Pekerjaan Utama dan Jenis Kelamin di Kota Pontianak, 2022
Population 15 Years of Age and Over who Worked During The Previous Week by Main Employment Status and Sex in Pontianak Municipality, 2022

Status Pekerjaan Utama <i>Main Employment Status</i>	Laki-Laki <i>Male</i>	Perempuan <i>Female</i>	Rasio <i>Ratio</i>
(1)	(2)	(3)	(4)
Berusaha sendiri <i>Own account worker</i>	33 797	22 041	153,34
Berusaha dibantu buruh tidak tetap/buruh tidak dibayar <i>Employer assisted by temporary worker/unpaid worker</i>	9 099	10 476	86,86
Berusaha dibantu buruh tetap/buruh dibayar <i>Employer assisted by permanent worker/paid worker</i>	11 925	5 194	229,59
Buruh/Karyawan/Pegawai/ <i>Employee</i>	111 292	59 464	187,16
Pekerja bebas <i>Casual worker</i>	12 073	6 460	186,89
Pekerja keluarga/tak dibayar <i>Family worker/unpaid worker</i>	9 130	12 665	72,00
Jumlah/Total	187 316	116 300	161,06

Sumber/Source: BPS, Survei Angkatan Kerja Nasional (Sakernas) Agustus/BPS-Statistics Indonesia, August National Labor Force Survey

Tabel
Table 3.2.4

Jumlah Pencari Kerja Menurut Bulan dan Pendidikan di Kota Pontianak, 2022
Number of Job Seeker by Month and Education Level in Pontianak Municipality, 2022

Bulan Month	SD	SMP	SMU	SMK	D2	D3	S1	S2	Jumlah
(1)	(2)	(3)	(4)	(5)	(6)	(7)	(8)	(9)	(10)
Januari	-	-	12	14	-	7	23	-	56
Februari	-	1	30	25	-	15	64	1	136
Maret	1	1	33	13	-	15	22	-	85
April	-	-	2	5	-	1	8	-	16
Mei	-	2	32	10	-	6	11	-	61
Juni	-	2	19	18	-	5	10	-	54
Juli	-	-	12	11	-	3	5	-	31
Agustus	23	12	98	76	-	10	23	-	242
September	78	30	100	91	2	19	35	-	355
Oktober	33	9	53	34	1	4	7	1	142
November	1	-	12	16	-	3	23	-	55
Desember	-	1	13	4	-	1	11	-	30
2022	136	58	416	316	3	89	242	2	1 262
2021	1	1	214	183	-	40	73	3	515
2020	2	5	180	199	3	52	137	3	581
2019	1	7	310	305	-	88	284	6	1 001

Sumber/Source: Dinas Tenaga Kerja Kota Pontianak

Tabel 3.2.5 **Jumlah Pencari Kerja Menurut Kecamatan dan Jenis Kelamin di Kota Pontianak, 2022**
Table 3.2.5 **Number of Job Seeker by Subdistrict and Sex in Pontianak Municipality, 2022**

Kecamatan Subdistrict	Laki-laki Male	Perempuan Female	Jumlah Total
(1)	(2)	(3)	(4)
Pontianak Selatan	80	141	221
Pontianak Tenggara	32	45	77
Pontianak Timur	90	103	193
Pontianak Barat	142	209	351
Pontianak Kota	107	116	223
Pontianak Utara	108	89	197
2022	559	703	1 262
2021	312	203	515
2020	336	245	581
2019	542	459	1 001
2018	555	780	1 335

Sumber/Source: Dinas Tenaga Kerja Kota Pontianak

Tabel
Table 3.2.6

Jumlah Pencari Kerja Menurut Kecamatan dan Pendidikan di Kota Pontianak, 2022
Number of Job Seeker by Subdistrict and Education in Pontianak Municipality 2022

Bulan Month	SD	SMP	SMU	SMK	D2	D3	S1	S2	Jumlah
(1)	(2)	(3)	(4)	(5)	(6)	(7)	(8)	(9)	(10)
Pontianak Selatan	38	13	61	45	0	18	46	0	221
Pontianak Tenggara	2	2	29	8	0	7	29	0	77
Pontianak Timur	21	2	76	56	1	11	23	0	190
Pontianak Barat	47	22	94	109	1	20	59	1	353
Pontianak Kota	11	7	85	45	1	22	52	0	223
Pontianak Utara	17	12	71	54	0	13	30	1	198
2022	136	58	416	317	3	91	239	2	1 262
2021	1	1	214	183	-	40	73	3	515
2020	2	5	180	199	3	53	136	3	581

Sumber/Source: Dinas Tenaga Kerja Kota Pontianak

Tabel
Table 3.2.7**Jumlah Pencari Kerja/Penempatan Kerja Menurut Pendidikan dan Jenis Kelamin di Kota Pontianak, 2022**
Number of Worker Distributed/Work Placement by Education and Type of Sex in Pontianak Municipality, 2022

Pendidikan	JK	2019		2020		2021		2022	
		P1	P2	P1	P2	P1	P2	P1	P2
(1)	(2)	(3)	(4)	(5)	(6)	(7)	(8)	(9)	(10)
SD/Tidak Tamat SD	L	1	21	2	1	1	-	27	-
	P	-	11	-	-	-	-	109	-
	L+P	1	32	2	1	1	-	136	-
SMP	L	5	9	4	4	1	1	9	-
	P	2	8	1	1	-	-	49	1
	L+P	7	17	5	5	1	1	58	1
SMA	L	373	286	245	126	249	89	378	50
	P	240	153	134	86	148	37	350	13
	L+P	613	439	379	212	397	126	728	63
Sarjana Muda (D.II/D.III)	L	34	18	22	5	23	4	44	5
	P	54	22	34	2	17	2	47	2
	L+P	88	40	56	7	40	6	91	7
Sarjana	L	127	46	61	3	36	2	95	10
	P	159	44	75	1	37	3	147	6
	L+P	286	90	136	4	73	5	242	16
Sarjana (S2)	L	2	-	2	-	2	-	2	-
	P	4	-	1	1	1	1	-	-
	L+P	6	-	3	1	3	1	2	-
Jumlah Total	L	542	380	336	139	312	96	555	87
	P	459	238	245	91	203	43	702	22
	L+P	1 001	618	581	230	515	139	1257	109

Catatan/Note: JK (Jenis Kelamin): L (Laki-laki)/ Male; P (Perempuan)/ Female; P1 (Pencari Kerja); P2 (Penempatan Kerja)

Sumber/Source: Dinas Tenaga Kerja Kota Pontianak

Tabel
Table 3.2.8

Rata-rata Kebutuhan Hidup Layak (KHL) Pekerja Lajang (PL) di Kota Pontianak, 2018-2022
Average Minimum Life Requirement in Pontianak Municipality, 2018-2022

Jenis Kegiatan Utama <i>Main Activity</i>	Rata-rata Kebutuhan Hidup Layak				
	2018	2019	2020	2021	2022
(1)	(3)	(4)	(5)	(6)	(7)
Januari	1 992 488	2 119 153	2 323 197	2 801 428	...
Februari	2 004 856	2 109 436	2 311 465	2 854 006	...
Maret	1 992 335	2 132 399	2 333 332	2 873 471	...
April	1 905 616	2 118 286	2 205 611	2 547 841	...
Mei	2 020 436	2 130 695	2 239 600	2 653 273	...
Juni	2 120 791	2 231 159	2 243 033	2 690 889	...
Juli	2 078 303	2 105 041	2 215 872	2 662 105	...
Agustus	2 006 222	2 123 459	2 198 390	2 904 695	...
September	2 026 150	2 142 082	2 190 913	2 899 105	...
Oktober	2 059 523	2 161 996	2 261 948	2 888 643	...
November	2 039 859	2 170 342	2 543 057	2 941 701	...
Desember	2 083 789	2 190 704	2 550 860	2 949 970	...
Rata-rata/Average	2 027 531	2 144 563	2 301 440	2 805 594*	...

Catatan/Note: * Nilai untuk menetapkan upah minimum Kota Pontianak tahun 2021 tidak memperhitungkan KHL Bulan Juni, November, dan Desember.
Data untuk tahun 2022 tidak tersedia.

Sumber/Source: Dinas Tenaga Kerja Kota Pontianak

Tabel
Table 3.2.9**Ketentuan Upah Minimum yang Berlaku di Kota
Pontianak, 2014-2022**
Minimum Wages in Pontianak Municipality, 2014-2022

Tahun Year	Upah Minimum Kota (UMK)
(1)	(2)
2014	1 425 000
2015	1 625 000
2016	1 815 000
2017	1 972 000
2018	2 145 000
2019	2 318 000
2020	2 318 000
2021	2 579 616
2022	2 750 000

Sumber/Source: Dinas Tenaga Kerja Kota Pontianak

Jumlah Pasangan Usia Subur

103.121
pasang72.436
pasang
merupakan peserta KB aktifPROFIL
KEMISKINANKota Pontianak
Tahun 2022

Persentase
Penduduk Miskin
2021 : 4.58 %
2022 : 4.46 %

Dari 100 orang penduduk,
terdapat 4-5 orang penduduk
yang terkategori miskin
pada tahun 2021-2022.

Garis Kemiskinan

Rp 578.615

2021

Rp 622.735

2022

Garis kemiskinan (Rp/kapita/bulan)
tahun 2021 Rp 578.615 meningkat
menjadi Rp 622.735 di tahun 2022



PENJELASAN TEKNIS**TECHNICAL NOTES**

1. Jenjang Pendidikan Formal terdiri atas pendidikan dasar, pendidikan menengah, dan pendidikan tinggi. Jenis pendidikan yang diajarkan mencakup pendidikan umum, kejuruan, akademik, profesi, vokasi, keagamaan, dan khusus.

- a. Pendidikan Dasar terdiri dari Sekolah Dasar (SD) dan Madrasah Ibtidaiyah (MI) dilanjutkan Sekolah Menengah Pertama (SMP) dan Madrasah Tsanawiyah (MTs), atau bentuk lain yang sederajat.
- b. Pendidikan Menengah berbentuk Sekolah Menengah Atas (SMA), Madrasah Aliyah (MA), Sekolah Menengah Kejuruan (SMK), dan Madrasah Aliyah Kejuruan (MAK), atau bentuk lain yang sederajat.
- c. Pendidikan Tinggi merupakan jenjang pendidikan setelah pendidikan menengah yang mencakup program pendidikan diploma, sarjana, magister, spesialis, dan doktor yang diselenggarakan oleh perguruan tinggi. Perguruan tinggi dapat berbentuk akademi, politeknik, sekolah tinggi, institut, atau universitas.

2. Tidak/belum pernah sekolah adalah mereka yang tidak pernah atau belum pernah terdaftar dan

1. The Formal Education Level consists of primary education, secondary education, and high education. The kind of education that taught consists of general education, vocational, academic, professional, religious, and specific education.

- a. Basic Education consists of Elementary Schools (SD) and Madrasah Ibtidaiyah (MI) followed by Junior High Schools (SMP) and Madrasah Tsanawiyah (MTs), or other forms of equivalent.
- b. Secondary education takes the form of Senior High School (SMA), Madrasah Aliyah (MA), Vocational High School (SMK), and Vocational Aliyah Madrasah (MAK), or other equivalent forms.
- c. Higher Education is a level of education after secondary education that includes diploma, undergraduate, master's, specialist, and doctoral education programs organized by tertiary institutions. Colleges can be in the form of academies, polytechnics, high schools, institutes, or universities.

2. Not/never attending school is someone who has never attended or never been registered in a

tidak pernah atau belum pernah aktif mengikuti pendidikan di suatu jenjang pendidikan formal. Termasuk juga yang tamat/belum tamat taman kanak-kanak tetapi tidak melanjutkan ke sekolah dasar.

3. **Masih bersekolah** adalah mereka yang terdaftar dan aktif mengikuti pendidikan formal dan nonformal (Paket A, B, atau C), baik pendidikan dasar, menengah maupun pendidikan tinggi. Bagi Mahasiswa yang sedang cuti dianggap masih bersekolah.
4. **Tidak bersekolah lagi** adalah mereka yang pernah terdaftar dan aktif mengikuti pendidikan di suatu jenjang pendidikan formal dan nonformal (Paket A, B, atau C), tetapi pada saat pencacahan tidak lagi terdaftar dan tidak aktif mengikuti Pendidikan.
5. **Tamat sekolah** adalah menyelesaikan pelajaran yang ditandai dengan lulus ujian akhir pada kelas atau tingkat terakhir suatu jenjang pendidikan di sekolah negeri maupun swasta dengan mendapatkan tanda tamat belajar/ijazah. Seseorang yang belum mengikuti pelajaran pada kelas tertinggi tetapi telah mengikuti ujian akhir dan lulus dianggap tamat sekolah.
6. **Rumah Sakit** adalah tempat pemeriksaan dan perawatan kesehatan, biasanya berada di bawah pengawasan dokter/tenaga medis, yang melayani

formal education, such as primary, secondary, and tertiary education. Those who just completed kindergarten are considered as never attended school.

3. **Attending school** is someone who is currently attending primary, secondary, or tertiary education, including package A, package B, or package C. College student who postpones his/her study is considered as attending school.
4. **Not attending school anymore** is someone who had enrolled and participated in formal and nonformal education in the past including package A, package B, or package C, but currently does not attend school.
5. **Completed particular level of education** is someone who has completed particular level of education in private or public school and accepting graduation certificate. Someone who has never attended the highest grade but passed the final exam is considered as completed particular level of education.
6. **Hospital** is a place for health check, usually controlled/ supervised by doctors/medical personnel to serve the ill patients to get outpatient or inpatient treatment services.

penderita yang sakit untuk berobat rawat jalan atau rawat inap.

7. **Poliklinik** adalah sarana kesehatan yang dipakai untuk pelayanan berobat jalan, biasanya berada di bawah pengawasan dokter/tenaga medis.
8. **Puskesmas** (Pusat Kesehatan Masyarakat) adalah unit pelaksana teknis dinas kesehatan kabupaten/kota yang mempunyai fungsi utama sebagai penyelenggara pelayanan kesehatan tingkat pertama.
9. **Kasus kumulatif AIDS** adalah kumulatif kasus AIDS sampai dengan referensi waktu tertentu.
10. **Penduduk miskin** adalah penduduk yang memiliki rata-rata pengeluaran per kapita per bulan di bawah Garis Kemiskinan.
7. ***Polyclinic*** is a health facility in which to get outpatient services, usually under the control of doctor/ medical personnel.
8. ***Public Health Center*** is technical implementation unit of regency health department that have the primary function as a first-level health care providers.
9. ***Cummulative AIDS case*** is cummulative AIDS cases with reference to a particular time.
10. ***The poverty*** is a person whose expenditure per capita per month is below the poverty line is considered to be poor.

ULASAN**DESCRIPTION****1. Pendidikan**

Pendidikan memegang peranan yang sangat penting dalam pembangunan, sehingga pendidikan menjadi suatu hal yang perlu diperhatikan secara serius baik oleh pemerintah maupun masyarakat. Beberapa indikator dalam subbab ini dapat digunakan untuk mengetahui gambaran umum mengenai keadaan pendidikan di Kota Pontianak.

Angka Partisipasi Kasar (APK) di Kota Pontianak menurut jenjang pendidikan tahun 2022 yaitu untuk jenjang pendidikan SD/MI adalah 107,94 jenjang pendidikan SMP/MTs adalah 92,45 dan untuk jenjang pendidikan SMA/MA adalah 87,42 sesuai tabel 4.1.11.

Berdasarkan data dari Dinas Pendidikan dan Kebudayaan Kota Pontianak, data dari Dinas Pendidikan dan Kebudayaan Provinsi Kalimantan Barat dan data dari Kantor Kementerian Agama Kota Pontianak pada tahun 2022 Kota Pontianak memiliki sebanyak 89 Taman Kanak-Kanak, 19 RA, 169 SD, 31 MI, 80 SMP, 32 MTs, 52 SMA, 21 MA, dan 30 SMK.

1. Education

Education plays an important role in the development. It needs to put our attention to this field seriously both by the government or society. Several indicators in this chapter can be used to find out the general overview of educational state in Pontianak Municipality.

The gross enrollment rate (APK) in Pontianak City according to the level of education in 2022, namely for the SD / MI education level is 107.94 for the SMP / MTs education level is 92.45 and for the SMA / MA education level is 87.42 according to table 4.1.11 .

Based on data from the Pontianak Municipality Education and Culture Office, data from the West Kalimantan Province Education and Culture Office and data from the Pontianak Municipality Ministry of Religion Office in 2021 Pontianak Municipality has as many as 89 Kindergartens, 19 RA, 169 SD, 31 MI, 80 SMP, 32 MTs, 52 SMA, 21 MA, and 30 SMK.

2. Kesehatan dan Keluarga Berencana (KB)

Jumlah Pasangan Usia Subur (PUS) pada tahun 2022 di kota Pontianak yang tercatat oleh Dinas Pengendalian Penduduk dan Keluarga Berencana, Pemberdayaan Perempuan dan Perlindungan Anak Kota Pontianak adalah sebanyak 103.121 orang, dimana pasangan yang menggunakan KB aktif adalah sebanyak 72.436 orang. Sesuai tabel 4.2.17.

2. Health and Family Planning (KB)

The number of Fertile Age Couples (PUS) on 2022 in Pontianak Municipality recorded by the Pontianak Municipality Population Control and Family Planning, Women's Empowerment and Child Protection Office was 103,121 people, where the number of couples using active family planning was 72,436 people. According to table 4.2.17.

3. Kemiskinan

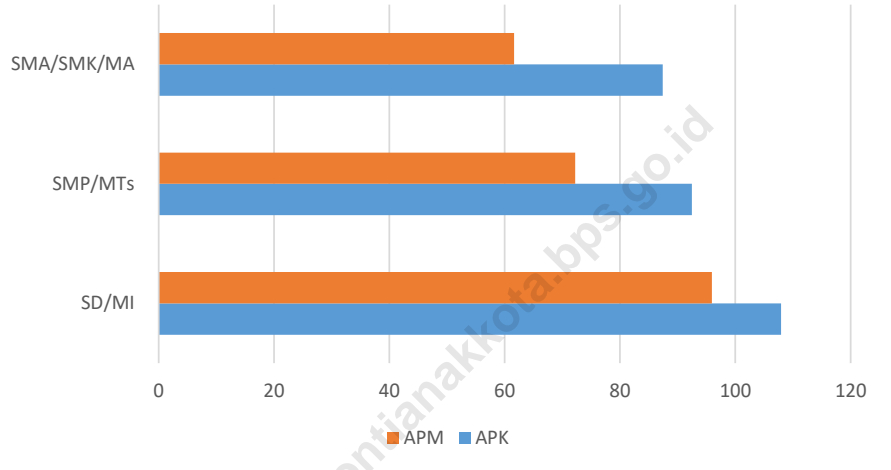
Jumlah penduduk miskin di Kota Pontianak tahun 2022 adalah sebanyak 29,61 ribu penduduk dengan garis kemiskinan sebesar 622.735 rupiah/kapita/bulan.

3. Poverty

The number of poor people in Pontianak Municipality in 2022 is 29.61 thousand people with a poverty line of 622,735 rupiah/capita/month.

Gambar 4
Figures

Angka Partisipasi Kasar dan Angka Partisipasi Murni di Kota Pontianak, 2022
Gross Participation Rate and Net Participation Rate in Pontianak Municipality, 2022



4.1 PENDIDIKAN EDUCATION

Tabel
Table 4.1.1

Jumlah Sekolah, Guru, dan Murid Taman Kanak-Kanak (TK) di Bawah Kementerian Pendidikan, Kebudayaan, Riset, dan Teknologi Menurut Kecamatan di Kota Pontianak, 2021/2022 dan 2022/2023
Number of Schools, Teachers, and Pupils in Kindergarten Under The Ministry of Education, Culture, Research, and Technology by Subdistrict in Pontianak Municipality, 2021/2022 and 2022/2023

Kecamatan Subdistrict	Sekolah/Schools					
	Negeri/Public		Swasta/Private		Jumlah/Total	
	2021/2022	2022/2023	2021/2022	2022/2023	2021/2022	2022/2023
(1)	(2)	(3)	(4)	(5)	(6)	(7)
Pontianak Selatan	1	1	14	24	15	25
Pontianak Tenggara	0	0	14	18	14	18
Pontianak Timur	1	1	7	15	8	16
Pontianak Barat	2	2	13	15	15	17
Pontianak Kota	0	0	27	29	27	29
Pontianak Utara	1	1	9	14	10	15
Kota Pontianak	5	5	84	115	89	120

Lanjutan Tabel/*Continued Table* 4.1.1

Kecamatan Subdistrict	Guru ¹ /Teachers ¹					
	Negeri/Public		Swasta/Private		Jumlah/Total	
	2021/2022	2022/2023	2021/2022	2022/2023	2021/2022	2022/2023
(1)	(8)	(9)	(10)	(11)	(12)	(13)
Pontianak Selatan	10	9	83	123	93	132
Pontianak Tenggara	0	0	95	110	95	110
Pontianak Timur	6	6	39	63	45	69
Pontianak Barat	21	19	73	74	94	93
Pontianak Kota	0	0	167	150	167	150
Pontianak Utara	3	3	32	44	35	47
Kota Pontianak	40	37	489	564	529	601

Lanjutan Tabel/*Continued Table* 4.1.1

Kecamatan Subdistrict	Murid/Pupils					
	Negeri/Public		Swasta/Private		Jumlah/Total	
	2021/2022	2022/2023	2021/2022	2022/2023	2021/2022	2022/2023
(1)	(14)	(15)	(16)	(17)	(18)	(19)
Pontianak Selatan	60	110	463	1 249	523	1 359
Pontianak Tenggara	0	0	536	1 000	536	1 000
Pontianak Timur	47	59	264	734	311	793
Pontianak Barat	122	176	580	864	702	1 040
Pontianak Kota	0	0	1 009	1 426	1 009	1 426
Pontianak Utara	11	39	249	565	260	604
Kota Pontianak	240	384	3 101	5 838	3 341	6 222

Catatan/Note: ¹ Jumlah guru termasuk kepala sekolah dan guru/*The total of teachers including headmaster and teacher*
 Sumber/Source: Kementerian Pendidikan dan Kebudayaan, Data Semester Genap/*Ministry of Educations and Culture, Even Semester Data*

Tabel
Table 4.1.2

Jumlah Sekolah, Guru, dan Murid Raudatul Athfal (RA) di Bawah Kementerian Agama Menurut Kecamatan di Kota Pontianak, 2021/2022 dan 2022/2023
Number of Schools, Teachers, and Pupils in Raudatul Athfal (RA) Under The Ministry of Religious Affairs by Subdistrict in Pontianak Municipality, 2021/2022 and 2022/2023

Kecamatan Subdistrict	Sekolah/Schools		Guru/Teachers		Murid/Pupils	
	2021/2022	2022/2023	2021/2022	2022/2023	2021/2022	2022/2023
(1)	(2)	(3)	(4)	(5)	(6)	(7)
Pontianak Selatan	...	1	...	3	...	4
Pontianak Tenggara	...	3	...	11	...	14
Pontianak Timur	...	0	...	0	...	0
Pontianak Barat	...	4	...	16	...	20
Pontianak Kota	...	4	...	35	...	39
Pontianak Utara	...	7	...	28	...	35
Kota Pontianak	...	19	...	93	...	112

Catatan/Note: Seluruh Raudatul Athfal (RA) berstatus swasta/*All Raudatul Athfal (RA) are private*

Sumber/Source: Kementerian Agama, EMIS, Data Semester Ganjil/*Ministry of Religious Affairs, EMIS, Odd semester report data*

Tabel
Table 4.1.3

Jumlah Sekolah, Guru, dan Murid Sekolah Dasar (SD) di Bawah Kementerian Pendidikan, Kebudayaan, Riset, dan Teknologi Menurut Kecamatan di Kota Pontianak, 2021/2022 dan 2022/2023
Number of Schools, Teachers, and Pupils in Elementary Schools Under The Ministry of Education, Culture, Research, and Technology by Subdistrict in Pontianak Municipality, 2021/2022 and 2022/2023

Kecamatan Subdistrict	Sekolah/Schools					
	Negeri/Public		Swasta/Private		Jumlah/Total	
	2021/2022	2022/2023	2021/2022	2022/2023	2021/2022	2022/2023
(1)	(2)	(3)	(4)	(5)	(6)	(7)
Pontianak Selatan	15	14	13	14	28	28
Pontianak Tenggara	8	8	9	11	17	19
Pontianak Timur	21	21	2	3	23	24
Pontianak Barat	20	21	4	4	24	25
Pontianak Kota	18	18	11	17	29	35
Pontianak Utara	29	31	7	7	36	38
Kota Pontianak	111	113	46	56	157	169

Lanjutan Tabel/Continued Table 4.1.3

Kecamatan Subdistrict	Guru ¹ /Teachers ¹					
	Negeri/Public		Swasta/Private		Jumlah/Total	
	2021/2022	2022/2023	2021/2022	2022/2023	2021/2022	2022/2023
(1)	(8)	(9)	(10)	(11)	(12)	(13)
Pontianak Selatan	248	288	196	267	444	555
Pontianak Tenggara	130	154	213	253	343	407
Pontianak Timur	374	366	41	47	415	413
Pontianak Barat	415	408	30	31	445	439
Pontianak Kota	334	396	294	424	628	820
Pontianak Utara	517	561	100	91	617	652
Kota Pontianak	2 018	2 173	874	1 113	2 892	3 286

Lanjutan Tabel/*Continued Table* 4.1.3

Kecamatan Subdistrict	Murid/Pupils					
	Negeri/Public		Swasta/Private		Jumlah/Total	
	2021/2022	2022/2023	2021/2022	2022/2023	2021/2022	2022/2023
(1)	(14)	(15)	(16)	(17)	(18)	(19)
Pontianak Selatan	4 764	4 633	3 681	3 889	8 445	8 522
Pontianak Tenggara	2 405	2 276	3 635	3 950	6 040	6 226
Pontianak Timur	7 863	7 720	682	733	8 545	8 453
Pontianak Barat	9 074	9 395	893	887	9 967	10 282
Pontianak Kota	6 590	6 393	5 419	7 627	12 009	14 020
Pontianak Utara	11 589	11 645	2 237	2 316	13 826	13 961
Kota Pontianak	42 285	42 062	16 547	19 402	58 832	61 464

Catatan/Note: ¹ Jumlah guru termasuk kepala sekolah dan guru/*The total of teachers including headmaster and teacher*
 Sumber/Source: Kementerian Pendidikan dan Kebudayaan, Data Semester Genap/*Ministry of Educations and Culture, Even Semester Data*

Tabel
Table 4.1.4

Jumlah Sekolah, Guru, dan Murid Madrasah Ibtidaiyah (MI) di Bawah Kementerian Agama Menurut Kecamatan Menurut Kecamatan di Kota Pontianak, 2021/2022 dan 2022/2023

Number of Schools, Teachers, and Pupils in Madrasah Ibtidaiyah (MI) Under The Ministry of Religious Affairs by Subdistrict in Pontianak Municipality, 2021/2022 and 2022/2023

Kecamatan Subdistrict	Sekolah/Schools					
	Negeri/Public		Swasta/Private		Jumlah/Total	
	2021/2022	2022/2023	2021/2022	2022/2023	2021/2022	2022/2023
(1)	(2)	(3)	(4)	(5)	(6)	(7)
Pontianak Selatan	...	-	...	-	...	0
Pontianak Tenggara	...	1	...	1	...	2
Pontianak Timur	...	-	...	5	...	5
Pontianak Barat	...	1	...	8	...	9
Pontianak Kota	...	1	...	3	...	4
Pontianak Utara	...	-	...	11	...	11
Kota Pontianak	...	3	...	28	...	31

Lanjutan Tabel/*Continued Table* 4.1.4

Kecamatan Subdistrict	Guru/Teachers					
	Negeri/Public		Swasta/Private		Jumlah/Total	
	2021/2022	2022/2023	2021/2022	2022/2023	2021/2022	2022/2023
(1)	(8)	(9)	(10)	(11)	(12)	(13)
Pontianak Selatan	...	-	...	-	...	-
Pontianak Tenggara	...	32	...	12	...	44
Pontianak Timur	...	49	...	56	...	105
Pontianak Barat	...	72	...	104	...	176
Pontianak Kota	...	-	...	54	...	54
Pontianak Utara	...	-	...	123	...	123
Kota Pontianak	...	153	...	349	...	502

Lanjutan Tabel/Continued Table 4.1.4

Kecamatan Subdistrict	Murid/Pupils					
	Negeri/Public		Swasta/Private		Jumlah/Total	
	2021/2022	2022/2023	2021/2022	2022/2023	2021/2022	2022/2023
(1)	(14)	(15)	(16)	(17)	(18)	(19)
Pontianak Selatan	...	-	...	-	...	-
Pontianak Tenggara	...	567	...	119	...	686
Pontianak Timur	...	-	...	1 038	...	1 038
Pontianak Barat	...	1 261	...	1 563	...	2 824
Pontianak Kota	...	1 978	...	860	...	2 838
Pontianak Utara	...	-	...	1 743	...	1 743
Kota Pontianak	...	3 806	...	9 129	...	9 129

Sumber/Source: Kementerian Agama, EMIS, Data Semester Ganjil/Ministry of Religious Affairs, EMIS, Odd semester report data

Tabel
Table 4.1.5

Jumlah Sekolah, Guru, dan Murid Sekolah Menengah Pertama (SMP) di Bawah Kementerian Pendidikan, Kebudayaan, Riset, dan Teknologi Menurut Kecamatan di Kota Pontianak, 2021/2022 dan 2022/2023
Number of Schools, Teachers, and Pupils in Junior High Schools Under The Ministry of Education, Culture, Research, and Technology by Subdistrict in Pontianak Municipality, 2021/2022 and 2022/2023

Kecamatan Subdistrict	Sekolah/Schools					
	Negeri/Public		Swasta/Private		Jumlah/Total	
	2021/2022	2022/2023	2021/2022	2022/2023	2021/2022	2022/2023
(1)	(2)	(3)	(4)	(5)	(6)	(7)
Pontianak Selatan	7	7	8	9	15	16
Pontianak Tenggara	1	1	6	8	7	9
Pontianak Timur	4	4	4	4	8	8
Pontianak Barat	5	5	7	7	12	12
Pontianak Kota	4	4	12	14	16	18
Pontianak Utara	5	7	8	10	13	17
Kota Pontianak	26	28	45	52	71	80

Lanjutan Tabel/*Continued Table* 4.1.5

Kecamatan Subdistrict	Guru ¹ /Teachers ¹					
	Negeri/Public		Swasta/Private		Jumlah/Total	
	2021/2022	2022/2023	2021/2022	2022/2023	2021/2022	2022/2023
(1)	(8)	(9)	(10)	(11)	(12)	(13)
Pontianak Selatan	269	278	120	167	389	445
Pontianak Tenggara	25	26	113	152	138	178
Pontianak Timur	140	142	40	43	180	185
Pontianak Barat	178	209	97	99	275	308
Pontianak Kota	151	163	197	238	348	401
Pontianak Utara	149	177	110	146	259	323
Kota Pontianak	912	995	667	845	1 589	1 840

Lanjutan Tabel/*Continued Table* 4.1.5

Kecamatan Subdistrict	Murid/Pupils					
	Negeri/Public		Swasta/Private		Jumlah/Total	
	2021/2022	2022/2023	2021/2022	2022/2023	2021/2022	2022/2023
(1)	(14)	(15)	(16)	(17)	(18)	(19)
Pontianak Selatan	4 595	4 635	2 216	2 133	6 811	6 768
Pontianak Tenggara	345	299	1 674	1 834	2 019	2 133
Pontianak Timur	2 739	2 756	310	337	3 049	3 093
Pontianak Barat	3 960	3 899	1 155	1 120	5 115	5 019
Pontianak Kota	2 637	2 635	2 567	2 683	5 204	5 318
Pontianak Utara	2 618	2 977	1 428	1 919	4 046	4 896
Kota Pontianak	16 894	17 201	9 350	10 026	26 244	27 227

Catatan/Note: ¹ Jumlah guru termasuk kepala sekolah dan guru/*The total of teachers including headmaster and teacher*
 Sumber/Source: Kementerian Pendidikan dan Kebudayaan, Data Semester Genap/*Ministry of Educations and Culture, Even Semester Data*

Tabel
Table 4.1.6

Jumlah Sekolah, Guru, dan Murid Madrasah Tsanawiyah (MTs) di Bawah Kementerian Agama Menurut Kecamatan di Kota Pontianak, 2021/2022 dan 2022/2023
Number of Schools, Teachers, and Pupils in Madrasah Tsanawiyah (MTs) Under The Ministry of Religious Affairs by Subdistrict in Pontianak Municipality, 2021/2022 and 2022/2023

Kecamatan Subdistrict	Sekolah/Schools					
	Negeri/Public		Swasta/Private		Jumlah/Total	
	2021/2022	2022/2023	2021/2022	2022/2023	2021/2022	2022/2023
(1)	(2)	(3)	(4)	(5)	(6)	(7)
Pontianak Selatan	...	-	...	2	...	2
Pontianak Tenggara	...	-	...	2	...	2
Pontianak Timur	...	-	...	3	...	3
Pontianak Barat	...	-	...	9	...	9
Pontianak Kota	...	2	...	4	...	6
Pontianak Utara	...	-	...	10	...	10
Kota Pontianak	...	2	...	30	...	32

Lanjutan Tabel/*Continued Table* 4.1.6

Kecamatan Subdistrict	Guru/Teachers					
	Negeri/Public		Swasta/Private		Jumlah/Total	
	2021/2022	2022/2023	2021/2022	2022/2023	2021/2022	2022/2023
(1)	(8)	(9)	(10)	(11)	(12)	(13)
Pontianak Selatan	...	-	...	30	...	30
Pontianak Tenggara	...	-	...	33	...	33
Pontianak Timur	...	-	...	44	...	44
Pontianak Barat	...	-	...	118	...	118
Pontianak Kota	...	119	...	73	...	192
Pontianak Utara	...	-	...	130	...	130
Kota Pontianak	...	119	...	428	...	547

Lanjutan Tabel/Continued Table 4.1.6

Kecamatan Subdistrict	Murid/Pupils					
	Negeri/Public		Swasta/Private		Jumlah/Total	
	2021/2022	2022/2023	2021/2022	2022/2023	2021/2022	2022/2023
(1)	(14)	(15)	(16)	(17)	(18)	(19)
Pontianak Selatan	...	-	...	331	...	331
Pontianak Tenggara	...	-	...	305	...	305
Pontianak Timur	...	-	...	536	...	536
Pontianak Barat	...	-	...	1 208	...	1 208
Pontianak Kota	...	1 896	...	1 096	...	2 992
Pontianak Utara	...	-	...	1 170	...	1 170
Kota Pontianak	...	1 896	...	4 646	...	6 542

Sumber/Source: Kementerian Agama, EMIS, Data Semester Ganjil/Ministry of Religious Affairs, EMIS, Odd semester report data

Tabel
Table 4.1.7

Jumlah Sekolah, Guru, dan Murid Sekolah Menengah Atas (SMA) di Bawah Kementerian Pendidikan, Kebudayaan, Riset, dan Teknologi Menurut Kecamatan di Kota Pontianak, 2021/2022 dan 2022/2023
Number of Schools, Teachers, and Pupils in Senior High Schools Under The Ministry of Education, Culture, Research, and Technology by Subdistrict in Pontianak Municipality, 2021/2022 and 2022/2023

Kecamatan Subdistrict	Sekolah/Schools					
	Negeri/Public		Swasta/Private		Jumlah/Total	
	2021/2022	2022/2023	2021/2022	2022/2023	2021/2022	2022/2023
(1)	(2)	(3)	(4)	(5)	(6)	(7)
Pontianak Selatan	4	4	7	7	11	11
Pontianak Tenggara	-	-	8	8	8	8
Pontianak Timur	2	2	2	2	4	4
Pontianak Barat	2	2	5	5	7	7
Pontianak Kota	2	2	11	11	13	13
Pontianak Utara	1	1	9	8	10	9
Kota Pontianak	11	11	42	41	53	52

Lanjutan Tabel/*Continued Table 4.1.7*

Kecamatan Subdistrict	Guru ¹ /Teachers ¹					
	Negeri/Public		Swasta/Private		Jumlah/Total	
	2021/2022	2022/2023	2021/2022	2022/2023	2021/2022	2022/2023
(1)	(8)	(9)	(10)	(11)	(12)	(13)
Pontianak Selatan	205	206	165	152	370	358
Pontianak Tenggara	-	-	135	141	135	141
Pontianak Timur	69	84	23	22	92	106
Pontianak Barat	83	90	52	51	138	141
Pontianak Kota	88	99	147	149	235	248
Pontianak Utara	40	46	81	81	121	127
Kota Pontianak	488	525	603	596	1 091	1 121

Lanjutan Tabel/*Continued Table 4.1.7*

Kecamatan Subdistrict	Murid/Pupils					
	Negeri/Public		Swasta/Private		Jumlah/Total	
	2021/2022	2022/2023	2021/2022	2022/2023	2021/2022	2022/2023
(1)	(14)	(15)	(16)	(17)	(18)	(19)
Pontianak Selatan	3 779	3 793	2 579	2 581	6 358	6 374
Pontianak Tenggara	-	-	2 139	2 128	2 139	2 128
Pontianak Timur	1 529	1 530	406	271	1 935	1 801
Pontianak Barat	1 747	1 825	463	508	2 210	2 333
Pontianak Kota	1 735	1 764	2 158	2 264	3 893	4 028
Pontianak Utara	1 064	1 055	1 221	1 211	2 285	2 266
Kota Pontianak	9 854	9 967	8 966	8 963	18 820	18 930

Catatan/Note: ¹ Jumlah guru termasuk kepala sekolah dan guru/*The total of teachers including headmaster and teacher*
 Sumber/Source: Dinas Pendidikan dan Kebudayaan Provinsi Kalimantan Barat, Data Semester Ganjil/*Ministry of Educations and Culture, Odd Semester Data*

Tabel
Table 4.1.8

Jumlah Sekolah, Guru, dan Murid Sekolah Menengah Kejuruan (SMK) di Bawah Kementerian Pendidikan, Kebudayaan, Riset, dan Teknologi Menurut Kecamatan di Kota Pontianak, 2021/2022 dan 2022/2023
Number of Schools, Teachers, and Pupils in Vocational High Schools Under the Ministry of Education, Culture, Research, and Technology by Subdistrict in Pontianak Municipality, 2021/2022 and 2022/2023

Kecamatan Subdistrict	Sekolah/Schools					
	Negeri/Public		Swasta/Private		Jumlah/Total	
	2021/2022	2022/2023	2021/2022	2022/2023	2021/2022	2022/2023
(1)	(2)	(3)	(4)	(5)	(6)	(7)
Pontianak Selatan	3	3	5	5	8	8
Pontianak Tenggara	-	-	2	2	2	2
Pontianak Timur	1	1	1	1	2	2
Pontianak Barat	2	2	5	5	7	7
Pontianak Kota	1	1	3	3	4	4
Pontianak Utara	3	3	4	4	7	7
Kota Pontianak	10	10	20	20	30	30

Lanjutan Tabel/*Continued Table* 4.1.8

Kecamatan <i>Subdistrict</i>	Guru ¹ / <i>Teachers</i> ¹					
	Negeri/ <i>Public</i>		Swasta/ <i>Private</i>		Jumlah/ <i>Total</i>	
	2021/2022	2022/2023	2021/2022	2022/2023	2021/2022	2022/2023
(1)	(8)	(9)	(10)	(11)	(12)	(13)
Pontianak Selatan	148	147	89	81	237	228
Pontianak Tenggara	-	-	28	25	28	25
Pontianak Timur	47	42	20	18	67	60
Pontianak Barat	138	137	60	53	198	190
Pontianak Kota	64	69	44	40	108	109
Pontianak Utara	136	151	46	37	182	188
Kota Pontianak	533	546	287	254	820	800

Lanjutan Tabel/Continued Table 4.1.8

Kecamatan Subdistrict	Murid/Pupils					
	Negeri/Public		Swasta/Private		Jumlah/Total	
	2021/2022	2022/2023	2021/2022	2022/2023	2021/2022	2022/2023
(1)	(14)	(15)	(16)	(17)	(18)	(19)
Pontianak Selatan	2 884	2 634	1 464	1 359	4 348	3 993
Pontianak Tenggara	-	-	202	160	202	160
Pontianak Timur	1 150	1 227	316	231	1 466	1 458
Pontianak Barat	2 313	2 372	640	620	2 953	2 992
Pontianak Kota	1 119	1 057	361	287	1 480	1 344
Pontianak Utara	2 519	2 606	540	395	3 059	3 001
Kota Pontianak	9 985	9 896	3 523	3 052	13 508	12 948

Catatan/Note: ¹ Guru yang mengajar di 2 sekolah atau lebih dihitung di masing-masing sekolah. Jumlah guru termasuk kepala sekolah dan guru/The teacher who taught in two schools or more counted in every school. The total of teachers including headmaster and teacher

Sumber/Source: Dinas Pendidikan dan Kebudayaan Provinsi Kalimantan Barat, Data Semester Ganji/Ministry of Educations and Culture, Odd Semester Data

Tabel
Table 4.1.9

Jumlah Sekolah, Guru, dan Murid Madrasah Aliyah (MA) di Bawah Kementerian Agama Menurut Kecamatan di Kota Pontianak, 2021/2022 dan 2022/2023
Number of Schools, Teachers, and Pupils in Madrasah Aliyah (MA) Under the Ministry of Religious Affairs by Subdistrict in Pontianak Municipality, 2021/2022 and 2022/2023

Kecamatan Subdistrict	Sekolah/Schools					
	Negeri/Public		Swasta/Private		Jumlah/Total	
	2021/2022	2022/2023	2021/2022	2022/2023	2021/2022	2022/2023
(1)	(2)	(3)	(4)	(5)	(6)	(7)
Pontianak Selatan	...	1	...	2	...	3
Pontianak Tenggara	...	-	...	1	...	1
Pontianak Timur	...	-	...	1	...	1
Pontianak Barat	...	1	...	4	...	5
Pontianak Kota	...	-	...	6	...	6
Pontianak Utara	...	1	...	4	...	5
Kota Pontianak	..	3	...	18	...	21

Lanjutan Tabel/*Continued Table 4.1.9*

Kecamatan Subdistrict	Guru/Teachers					
	Negeri/Public		Swasta/Private		Jumlah/Total	
	2021/2022	2022/2023	2021/2022	2022/2023	2021/2022	2022/2023
(1)	(8)	(9)	(10)	(11)	(12)	(13)
Pontianak Selatan	...	49	...	32	...	81
Pontianak Tenggara	...	-	...	17	...	17
Pontianak Timur	...	-	...	13	...	13
Pontianak Barat	...	55	...	67	...	122
Pontianak Kota	...	-	...	95	...	95
Pontianak Utara	...	20	...	56	...	76
Kota Pontianak	...	124	280	...	404

Lanjutan Tabel/*Continued Table* 4.1.9

Kecamatan <i>Subdistrict</i>	Murid/ <i>Pupils</i>					
	Negeri/ <i>Public</i>		Swasta/ <i>Private</i>		Jumlah/ <i>Total</i>	
	2021/2022	2022/2023	2021/2022	2022/2023	2021/2022	2022/2023
(1)	(14)	(15)	(16)	(17)	(18)	(19)
Pontianak Selatan	...	790	...	233	...	1 023
Pontianak Tenggara	...	-	...	92	...	92
Pontianak Timur	...	-	...	122	...	122
Pontianak Barat	...	908	...	614	...	1 522
Pontianak Kota	...	-	...	935	...	935
Pontianak Utara	...	317	...	316	...	633
Kota Pontianak	...	2 015	...	2 312	...	4 327

Sumber/*Source*: Kementerian Agama, EMIS, Data Semester Ganjil/*Ministry of Religious Affairs, EMIS, Odd semester report data*

Tabel 4.1.10 Jumlah Desa¹/Kelurahan yang Memiliki Fasilitas Sekolah Menurut Kecamatan dan Tingkat Pendidikan, 2019 – 2021
Table *Number of Villages¹ Having Educational Facilities by Subdistrict and Educational Level, 2019 – 2021*

Kecamatan Subdistrict	SD Primary School		
	2019	2020	2021
(1)	(2)	(3)	(4)
Pontianak Selatan	5	5	5
Pontianak Tenggara	4	4	4
Pontianak Timur	7	7	7
Pontianak Barat	4	4	4
Pontianak Kota	5	5	5
Pontianak Utara	4	4	4
Kota Pontianak	29	29	29

Lanjutan Tabel/*Continued Table* 4.1.10

Kecamatan Subdistrict	SMP Junior High School		
	2019	2020	2021
(1)	(5)	(6)	(7)
Pontianak Selatan	3	3	3
Pontianak Tenggara	4	4	4
Pontianak Timur	5	5	5
Pontianak Barat	4	4	4
Pontianak Kota	5	5	5
Pontianak Utara	4	4	4
Kota Pontianak	25	25	25

Lanjutan Tabel/*Continued Table* 4.1.10

Kecamatan <i>Subdistrict</i>	SMA <i>Senior High School</i>		
	2019	2020	2021
(1)	(8)	(9)	(10)
Pontianak Selatan	4	4	4
Pontianak Tenggara	4	4	4
Pontianak Timur	4	4	4
Pontianak Barat	4	4	4
Pontianak Kota	4	4	4
Pontianak Utara	4	4	4
Kota Pontianak	24	24	24

Lanjutan Tabel/*Continued Table* 4.1.10

Kecamatan <i>Subdistrict</i>	SMK <i>Vocational School</i>		
	2019	2020	2021
(1)	(11)	(12)	(13)
Pontianak Selatan	3	3	3
Pontianak Tenggara	1	1	1
Pontianak Timur	1	1	1
Pontianak Barat	2	2	2
Pontianak Kota	2	2	2
Pontianak Utara	3	3	3
Kota Pontianak	12	12	12

Lanjutan Tabel/*Continued Table* 4.1.10

Kecamatan <i>Subdistrict</i>	Perguruan Tinggi <i>University</i>		
	2019	2020	2021
(1)	(14)	(15)	(16)
Pontianak Selatan	2	2	2
Pontianak Tenggara	4	4	4
Pontianak Timur	1	1	1
Pontianak Barat	1	1	1
Pontianak Kota	5	5	5
Pontianak Utara	1	1	1
Kota Pontianak	14	14	14

Catatan/*Note*: ¹ Desa pada tabel ini termasuk Unit Permukiman Transmigrasi (UPT) yang masih dibina oleh kementerian terkait dan nagari di Kabupaten/Kota Sumatera Barat/*Villages in this table include Transmigration Settlement Unit which is still fostered by the relevant ministries and the nagari in the Province of Sumatera Barat*
Tidak ada data terbaru

Sumber/*Source*: BPS, Pendataan Potensi Desa (Podes) / *BPS—Statistics Indonesia, Village Potential Data Collection (simdasi)*

Tabel
Table 4.1.11

Angka Partisipasi Murni (APM) dan Angka Partisipasi Kasar (APK) Menurut Jenjang Pendidikan di Kota Pontianak, 2021 dan 2022
Net Enrollment Rate and Gross Enrollment Ratio by Educational Level in Pontianak Municipality, 2021 and 2022

Jenjang Pendidikan <i>Educational Level</i>	Angka Partisipasi Murni (APM) <i>Net Enrollment Rate</i>		Angka Partisipasi Kasar (APK) <i>Gross Enrollment Ratio</i>	
	2021	2022	2021	2022
(1)	(2)	(3)	(4)	(5)
SD/MI/Sederajat <i>Primary School</i>	96,05	95,93	106,25	107,94
SMP/MTs/ Sederajat <i>Lower Secondary School</i>	71,39	72,23	85,28	92,45
SMA/SMK/MA/Sederajat <i>Upper Secondary School</i>	61,47	61,61	88,69	87,42

Sumber/Source: BPS, Survei Sosial Ekonomi Nasional (Susenas)/BPS-Statistics Indonesia, National Socioeconomic Survey

Tabel 4.1.12 **Persentase Penduduk Berumur 15 Tahun ke Atas yang Melek Huruf Menurut Kelompok Umur di Kota Pontianak, 2021 dan 2022**
Percentage of Literate People Aged 15 Years and Over by Age Group in Pontianak Municipality, 2021 and 2022

Kelompok Umur <i>Age Group</i>	2021	2022
(1)	(2)	(3)
15–19	100,00%	100,00%
20–24	100,00%	100,00%
25–29	100,00%	100,00%
30–34	100,00%	100,00%
35–39	99,59%	99,79%
40–44	100,00%	99,53%
45–49	98,42%	98,35%
50+	92,38%	93,18%
Jumlah/Total	96,10%	97,95%
15–24	100,00%	...
15–44	99,64%	...
15+	97,74%	...
45+	93,93%	...

Sumber/Source: BPS, Survei Sosial Ekonomi Nasional (Susenas)/BPS-Statistics Indonesia, National Socioeconomic Survey

4.2 KESEHATAN HEALTH

Tabel 4.2.1 **Jumlah Desa¹/Kelurahan yang Memiliki Sarana Kesehatan Menurut Kecamatan di Kota Pontianak, 2019–2021**
Table 4.2.1 **Number of Villages¹ Having Health Facilities by Subdistrict in Pontianak Municipality, 2019–2021**

Kecamatan Subdistrict	Rumah Sakit Hospital		
	2019	2020	2021
(1)	(2)	(3)	(4)
Pontianak Selatan	2	2	2
Pontianak Tenggara	3	3	3
Pontianak Timur	1	1	1
Pontianak Barat	1	1	1
Pontianak Kota	4	4	4
Pontianak Utara	-	-	-
Kota Pontianak	11	11	11

Lanjutan Tabel/*Continued Table* 4.2.1

Kecamatan <i>Subdistrict</i>	Rumah Sakit Bersalin <i>Maternity Hospital</i>		
	2019	2020	2021
(1)	(5)	(6)	(7)
Pontianak Selatan	1	1	1
Pontianak Tenggara	1	1	1
Pontianak Timur	-	-	-
Pontianak Barat	-	-	-
Pontianak Kota	-	-	-
Pontianak Utara	-	-	-
Kota Pontianak	2	2	2

Lanjutan Tabel/*Continued Table* 4.2.1

Kecamatan <i>Subdistrict</i>	Poliklinik <i>Polyclinic</i>		
	2019	2020	2021
(1)	(8)	(9)	(10)
Pontianak Selatan	1	3	2
Pontianak Tenggara	1	5	4
Pontianak Timur	-	6	4
Pontianak Barat	3	5	2
Pontianak Kota	10	11	3
Pontianak Utara	1	1	-
Kota Pontianak	16	31	15

Lanjutan Tabel/*Continued Table 4.2.1*

Kecamatan <i>Subdistrict</i>	Puskesmas <i>Public Health Center</i>		
	2019	2020	2021
(1)	(11)	(12)	(13)
Pontianak Selatan	2	2	2
Pontianak Tenggara	2	2	2
Pontianak Timur	6	6	5
Pontianak Barat	4	4	4
Pontianak Kota	4	4	3
Pontianak Utara	5	5	4
Kota Pontianak	23	23	20

Lanjutan Tabel/*Continued Table* 4.2.1

Kecamatan <i>Subdistrict</i>	Puskesmas Pembantu <i>Subsidiary of Public Health Center</i>		
	2019	2020	2021
(1)	(14)	(15)	(16)
Pontianak Selatan	2	1	0
Pontianak Tenggara	-	-	-
Pontianak Timur	1	1	1
Pontianak Barat	-	-	1
Pontianak Kota	2	1	1
Pontianak Utara	4	2	3
Kota Pontianak	9	5	6

Lanjutan Tabel/*Continued Table* 4.2.1

Kecamatan Subdistrict	Apotek Pharmacy		
	2019	2020	2021
(1)	(17)	(18)	(19)
Pontianak Selatan	5	5	5
Pontianak Tenggara	3	3	3
Pontianak Timur	6	6	6
Pontianak Barat	4	4	4
Pontianak Kota	5	5	5
Pontianak Utara	4	4	4
Kota Pontianak	27	27	27

Catatan/Note: ¹ Desa pada tabel ini termasuk Unit Permukiman Transmigrasi (UPT) yang masih dibina oleh kementerian terkait dan nagari di Provinsi Sumatera Barat/Villages in this table include Transmigration Settlement Unit which is still fostered by the relevant ministries and the nagari in the Province of Sumatera Barat

Tidak ada data terbaru

Sumber/Source: BPS, Pendataan Potensi Desa (Podes)/BPS-Statistics Indonesia, Village Potential Data Collecting

Tabel
Table 4.2.2**Jumlah Tenaga Kesehatan Menurut Kecamatan di Kota Pontianak, 2022**
Number of Health Human Resources by Subdistrict in Pontianak Municipality, 2022

Kecamatan Subdistrict	Tenaga Medis ¹ Medical Worker ¹	Psikologi Klinis Clinical Psychology	Tenaga Keperawatan Nursing Worker	Tenaga Kebidanan Midwifery Worker	Tenaga Kefarmasian Pharmaceutical Worker
(1)	(2)	(3)	(4)	(5)	(6)
Pontianak Selatan	388	1	330	113	66
Pontianak Tenggara	404	0	897	185	96
Pontianak Timur	157	0	159	87	34
Pontianak Barat	160	1	298	99	58
Pontianak Kota	557	3	604	104	89
Pontianak Utara	67	-	66	60	22
Kota Pontianak	1 733	5	2 354	648	365

Lanjutan Tabel/*Continued Table 4.2.2*

Kecamatan Subdistrict	Tenaga Kesehatan Masyarakat Public Health worker	Tenaga Kesehatan Lingkungan Enviromental Health Worker	Tenaga Gizi Nutritionist	Tenaga Keterampilan Fisik Physical Therapists
(1)	(7)	(8)	(9)	(10)
Pontianak Selatan	11	12	14	9
Pontianak Tenggara	32	19	37	18
Pontianak Timur	16	16	20	2
Pontianak Barat	23	13	18	6
Pontianak Kota	18	16	17	12
Pontianak Utara	18	10	13	1
Kota Pontianak	118	86	119	48

Lanjutan Tabel/*Continued Table* 4.2.2

Kecamatan Subdistrict	Tenaga Keteknisan Medis Medical Technicians	Tenaga Teknik Biomedika Biomedical Enginer	Tenaga Kesehatan Tradisional Traditional Health Worker	Tenaga Ahli Teknologi Laboratorium Medik
(1)	(11)	(12)	(13)	(14)
Pontianak Selatan	25	13	48	50
Pontianak Tenggara	83	30	9	87
Pontianak Timur	31	5	8	31
Pontianak Barat	34	14	11	43
Pontianak Kota	37	23	55	72
Pontianak Utara	12	0	7	24
Kota Pontianak	222	85	138	307

- Catatan/Note: ¹ Tenaga medis terdiri atas dokter, dokter gigi, dokter spesialis, dan dokter gigi spesialis baik di dalam maupun di luar negeri yang diakui oleh Pemerintah RI sesuai dengan peraturan perundang-undangan (UU No. 29 Tahun 2004 tentang Praktik Kedokteran)/*Medical worker includes doctor, dentist, medical specialist, and dentist specialist at home and abroad recognized by Indonesian government in accordance with the laws and regulations (Law No. 29 year 2004 about Medical Practice)*
- Jumlah ini tidak mencerminkan jumlah dokter secara perorangan karena dimana satu orang dokter bisa memiliki 3 SIP (Bekerja di 3 pelayanan kesehatan) dan data Berasal dari sdmk.kemkes.go.id di Kota Pontianak
 - Jenis tenaga keperawatan antara lain perawat kesehatan masyarakat, perawat kesehatan anak, perawat maternitas, perawat medikal bedah, perawat geriatri, dan perawat kesehatan jiwa
 - Tenaga kefarmasian adalah tenaga kesehatan yang telah memenuhi kualifikasi bidang kefarmasian yang terdiri dari apoteker dan tenaga teknis kefarmasian sesuai dengan peraturan perundang-undangan yang berlaku. (Tenaga Teknis Kefarmasian adalah tenaga yang membantu Apoteker dalam menjalankan pekerjaan kefarmasian, yang terdiri atas Sarjana Farmasi, Ahli Madya Farmasi, Analis Farmasi dan Tenaga Menengah Farmasi/Asisten Apoteker)

- Catatan/Note :
- Tenaga gizi adalah tenaga kesehatan yang telah memenuhi kualifikasi bidang gizi yang terdiri dari nutrisionis dan dietisien sesuai dengan peraturan perundang-undangan yang berlaku.
 - Ahli Teknologi Laboratorium Medik adalah setiap orang yang telah lulus pendidikan Teknologi Laboratorium Medik atau analis kesehatan atau analis medis dan memiliki kompetensi melakukan analisis terhadap cairan dan jaringan tubuh manusia untuk menghasilkan informasi tentang kesehatan perseorangan dan masyarakat sesuai dengan ketentuan peraturan perundang-undangan yang berlaku.
 - Tenaga keterampilan fisik adalah tenaga kesehatan yang telah memenuhi kualifikasi bidang keterampilan fisik yang terdiri dari fisioterapis, okupasi terapis, terapis wicara, dan akupunktur sesuai dengan peraturan perundang-undangan yang berlaku.
 - Tenaga keteknisian medis adalah tenaga kesehatan yang telah memenuhi kualifikasi bidang keteknisian medis yang terdiri dari perekam medis dan informasi kesehatan, teknik kardiovaskuler, teknisi pelayanan darah, refraksionis optisien/optometris, teknisi gigi, penata anestesi (perawat anestesi), terapis gigi dan mulut (perawat gigi), dan audiologis.
 - Tenaga kesehatan masyarakat adalah tenaga kesehatan yang telah memenuhi kualifikasi bidang kesehatan masyarakat yang terdiri dari epidemiolog kesehatan, tenaga promosi kesehatan dan ilmu perilaku, pembimbing kesehatan kerja, tenaga administrasi dan kebijakan kesehatan, tenaga biostatistik dan kependudukan, serta tenaga kesehatan reproduksi dan keluarga sesuai dengan peraturan perundang-undangan yang berlaku.
 - Tenaga kesehatan lingkungan adalah tenaga kesehatan yang telah memenuhi kualifikasi bidang kesehatan lingkungan yang terdiri dari sanitasi lingkungan, entomolog kesehatan, mikrobiolog kesehatan sesuai dengan peraturan perundang-undangan yang berlaku.
 - Tenaga teknik biomedika lainnya adalah tenaga kesehatan yang telah memenuhi kualifikasi bidang teknik biomedika yang terdiri dari radiografer, elektromedis, fisikawan medik, radioterapis, dan ortotik prostetik.

Sumber/Source : Dinas Kesehatan Kota Pontianak

Tabel 4.2.3
Table

Jumlah Rumah Sakit Umum, Rumah Sakit Khusus, dan Puskesmas Menurut Kecamatan di Kota Pontianak, 2021 dan 2022

Number of General Hospital, Specialized Hospital, and Public Health Center by Subdistrict in Pontianak Municipality, 2021 and 2022

Kecamatan Subdistrict	Rumah Sakit Umum General Hospital		Rumah Sakit Khusus Special Hospital	
	2021	2022	2021	2022
(1)	(2)	(3)	(4)	(5)
Pontianak Selatan	2	2	-	-
Pontianak Tenggara	3	4	-	-
Pontianak Timur	1	1	-	-
Pontianak Barat	1	1	-	-
Pontianak Kota	3	3	-	-
Pontianak Utara	-	1	-	-
Kota Pontianak	10	12	-	-

Lanjutan Tabel/*Continued Table 4.2.3*

Kecamatan Subdistrict	Rumah Sakit Bersalin Maternity Hospital		Puskesmas ¹ Public Health Center ¹	
	2021	2022	2021	2022
(1)	(6)	(7)	(8)	(9)
Pontianak Selatan	1	1	2	2
Pontianak Tenggara	1	1	2	2
Pontianak Timur	-	-	6	6
Pontianak Barat	-	-	4	4
Pontianak Kota	-	-	4	4
Pontianak Utara	-	-	5	5
Kota Pontianak	2	2	23	23

Lanjutan Tabel/*Continued Table* 4.2.3

Kecamatan Subdistrict	Klinik/Balai Kesehatan ² Clinic/Health Center ²		Posyandu Maternal & Child Health Center	
	2021	2022	2021	2022
(1)	(10)	(11)	(12)	(13)
Pontianak Selatan	5	5	32	32
Pontianak Tenggara	8	8	19	19
Pontianak Timur	7	7	53	53
Pontianak Barat	3	3	50	48
Pontianak Kota	12	12	47	48
Pontianak Utara	1	1	92	93
Kota Pontianak	36	36	293	293

Catatan/Note: ¹ Puskesmas yang teregistrasi/*Registered Public Health Center* termasuk Puskesmas pembantu

² Klinik/balai kesehatan tidak termasuk Bidan Praktek Swasta

Sumber/Source: Dinas Kesehatan Kota Pontianak

Tabel
Table 4.2.4**Persentase Penduduk yang Mempunyai Keluhan Kesehatan Selama Sebulan Terakhir Menurut Kecamatan, 2017–2022**
Percentage of People Who Had Health Complaint During a Month Prior to The Survey by Subdistrict, 2017–2022

Kecamatan Subdistrict	2017	2018	2019	2020	2021	2022
(1)	(2)	(3)	(4)	(5)	(6)	(7)
Pontianak Selatan	NA	NA	NA	NA	NA	NA
Pontianak Tenggara	NA	NA	NA	NA	NA	NA
Pontianak Timur	NA	NA	NA	NA	NA	NA
Pontianak Barat	NA	NA	NA	NA	NA	NA
Pontianak Kota	NA	NA	NA	NA	NA	NA
Pontianak Utara	NA	NA	NA	NA	NA	NA
Kota Pontianak	12	14	9	9,48

Catatan/Note: Data tidak dapat dirinci

Sumber/Source: BPS, Survei Sosial Ekonomi Nasional (Susenans)/BPS-Statistics Indonesia, National Socioeconomic Survey

Tabel
Table 4.2.5**Banyaknya Tenaga Kesehatan Menurut Unit Kerja dan Sarana Pelayanan Kesehatan di Kota Pontianak, 2022**
Number of Health Workers by Profession and Health Facility in Pontianak Municipality, 2022

Profesi Tenaga Kesehatan	RS Umum	RS Bersalin	Puskesmas	Klinik/Balai Pengobatan	Praktek Perorangan	RS Khusus	Jumlah
(1)	(2)	(3)	(4)	(5)	(6)	(7)	(8)
Dokter*	519	20	92	70	1 003	-	1 704
Perawat	1 961	55	146	218	23	-	2 403
Bidan	290	28	144	34	35	-	531
Tenaga Kefarmasian	249	13	62	56	136	-	516
Ahli Gizi	51	5	56	9	-	-	121
Ahli Teknologi Laboratorium Medik	177	6	57	69	-	-	309
Tenaga Keterampilan Fisik	36	-	2	8	9	-	55
Tenaga Keteknisian Medis	220	7	73	25	-	-	325
Kesehatan Lingkungan	26	2	53	8	-	-	89
Kesehatan Masyarakat	33	0	64	13	-	-	110

Catatan/Note: * Termasuk Dokter Spesialis, umum, dan gigi
Jumlah ini tidak mencerminkan jumlah dokter secara perorangan karena Data Berasal dari SIRS Online RS di Kota Pontianak dimana satu orang dokter bisa memiliki 3 SIP (Bekerja di 3 pelayanan kesehatan)

** Tenaga Perawat termasuk Perawat Umum

Jumlah ini tidak mencerminkan jumlah perawat secara perorangan di Kota Pontianak dimana satu orang perawat bisa memiliki 2 SIP (Bekerja di 2 pelayanan kesehatan)

*** Tenaga Farmasi termasuk Apoteker dan Ass.Apoteker

Jumlah ini tidak mencerminkan jumlah farmasi secara perorangan di Kota Pontianak dimana satu orang farmasi bisa memiliki 2 SIP (Bekerja di 2 pelayanan kesehatan)

Sumber/Source: Dinas Kesehatan Kota Pontianak

Tabel
Table 4.2.6**Banyaknya Dokter Menurut Spesialisasi di Kota Pontianak, 2020-2022**
Number of Doctor by Specialization in Pontianak Municipality, 2020-2022

Jenis Spesialisasi		2020	2021	2022
(1)	(2)	(3)	(4)	(4)
1	Obstetri & Ginekologi	25	24	26
2	Penyakit Dalam	20	22	24
3	Anak	18	22	22
4	Bedah Umum	17	18	20
5	Mata	9	12	12
6	Kulit dan Kelamin	6	8	9
7	Radiologi	13	14	14
8	Penyakit Jiwa	9	9	10
9	Syaraf/Neurologi	12	15	17
10	Bedah Syaraf	6	6	6
11	Jantung & Pembuluh Darah	8	11	15
12	Urologi	3	5	5
13	Rehabilitasi Medik	4	5	5
14	Orthopedi & Traumatologi	8	9	10
15	Anasthesi	16	17	19
16	THT	8	8	10
17	Patologi Klinis	7	8	10
18	Paru	6	6	8

Lanjutan Tabel/*Continued Table* 4.2.6

Jenis Spesialisasi		2020	2021	2022
(1)	(2)	(3)	(4)	(4)
19	Andrologi	2	1	1
20	Patologi Anatomi	4	4	5
21	Bedah Mulut	4	4	4
22	Konservasi Gigi	4	4	4
23	Orthodonti	3	3	3
24	Penyakit Mulut	3	3	3
25	Bedah Anak	1	2	2
26	Bedah Plastik	1	1	1
27	Kedokteran Gigi Anak	3	3	3
28	Forensik	1	1	2
29	Mikrobiologi Klinik	2	2	2
30	Kedokteran Olahraga	1	1	1
31	Ahli Gizi	-	1	1
32	Bedah Torax Kardiovasculer	-	1	1
33	Bedah Digestif	-	-	1
34	Kedokteran Penerbangan	-	-	1
35	Onkologi Radiasi	-	-	1
Jumlah		224	250	278

Sumber/*Source*: Dinas Kesehatan Kota Pontianak

Tabel 4.2.7 Banyaknya Tenaga Kesehatan Menurut Jenisnya, 2022
Table *Number of Health Personal by kind of Health Personal, 2022*

	Tenaga Kesehatan Health Personal	Laki-laki Male	Perempuan Female	Jumlah Total
	(1)	(2)	(3)	(4)
1	Dokter Umum ¹ /Medical Doctor ¹	241	324	565
2	Dokter Spesialis ¹ /Specialist Medical Doctor ¹	176	102	278
3	Dokter Gigi ¹ /Dentist ¹	45	115	160
4	Apoteker ² /Pharmacist ²	37	92	129
5	Analisis Laboratorium ² /Laboratory Analyst ²	71	204	275
6	Fisioterapi ² /Physiotherapy ²	14	30	44
7	Asisten Apoteker ³ /Pharmacist Assistant ³	55	191	246
8	Bidan ² /Midwife ²	-	635	635
9	Perawat ² /Nurse ²	735	1 575	2 310
10	Perawat Gigi ² /Tooth Nurse ²	24	75	99
11	Kesehatan Lingkungan ² /Sanitarian ²	44	48	92
12	Ahli Gizi ² /Nutrition Expert ²	8	115	123
13	Kesehatan Masyarakat ² /Public Health Scholar ²	20	83	103
14	Radiografer ² /Radiographer ²	43	30	73

Catatan/Note: ¹ Jumlah Dokter Umum, Dokter Gigi dan Dokter Spesialis merupakan data dokter yang berpraktik dan memiliki Surat Izin Praktik (SIP) di Kota Pontianak

² Data berasal dari sdmk.kemkes.go.id Kota Pontianak

³ Tenaga Asisten Apoteker dari SAA

Sumber/Source: Dinas Kesehatan Kota Pontianak

Tabel
Table 4.2.8**Jumlah Ibu Hamil Melakukan Kunjungan K1-K4, KEK dan FE di Kota Pontianak, 2022**
Number of K1-K4, KEK and FE visits by pregnant women in Pontianak Municipality, 2022

Kecamatan Subdistrict	Jumlah Ibu Hamil	Melakukan Kunjungan K1	%	Melakukan Kunjungan K4	%
(1)	(2)	(3)	(4)	(5)	(6)
Pontianak Selatan	1 432	1 368	95,53	1 342	93,72
Pontianak Tenggara	1 035	1 029	99,42	1 021	98,65
Pontianak Timur	2 079	1 855	89,23	2 049	98,56
Pontianak Barat	3 054	3 039	99,51	3 022	98,95
Pontianak Kota	2 443	2 386	97,67	2 323	95,09
Pontianak Utara	2 484	2 457	98,91	2 365	95,21
Jumlah	12 527	12 134	96,86	12 122	96,77

Lanjutan Tabel/*Continued Table* 4.2.8

Kecamatan <i>Subdistrict</i>	Jumlah Ibu Hamil	Kurang Energi Kronis (KEK)	%	Mendapatkan Zat Besi (FE)	
				F1 (30 tablet)	FE3 (90 tablet)
(1)	(2)	(7)	(8)	(9)	(10)
Pontianak Selatan	1 432	71	4,96	1 368	1 342
Pontianak Tenggara	1 035	55	5,31	1 029	1 021
Pontianak Timur	2 079	115	5,53	1 855	2 049
Pontianak Barat	3 054	147	4,81	3 039	3 022
Pontianak Kota	2 443	85	3,48	2 386	2 323
Pontianak Utara	2 484	208	8,37	2 457	2 365
Jumlah	12 527	681	5,44	12 134	12 122

Sumber/*Source*: Dinas Kesehatan Kota Pontianak

Tabel
Table 4.2.9**Jumlah Ibu Bersalin dan Nifas yang Ditolong oleh Tenaga Kesehatan dan Mendapat Pelayanan Kesehatan di Kota Pontianak, 2022**
Number of Maternal Helped by Health Workers and Receive Health Services in Potianak Municipality, 2022

Kecamatan Subdistrict	Ibu Bersalin			Ibu Nifas		
	Jumlah	Ditolong Nakes	%	Jumlah	Mendapat Yankes	%
(1)	(2)	(3)	(4)	(5)	(6)	(7)
Pontianak Selatan	1 180	1 178	99,83	1 180	1 178	99,83
Pontianak Tenggara	998	998	100,00	998	998	100,00
Pontianak Timur	1 992	1 987	99,75	1 992	1 987	99,75
Pontianak Barat	2 971	2 971	100,00	2 971	2 971	100,00
Pontianak Kota	2 135	2 133	99,91	2 135	2 133	99,91
Pontianak Utara	2 198	2 180	99,18	2 198	2 180	99,18
Jumlah	11 474	11 447	99,76	11 474	11 447	99,76

Sumber/Source: Dinas Kesehatan Kota Pontianak

Tabel 4.2.10 **Realisasi Kegiatan Imunisasi Pada Bayi Menurut Jenisnya di Kota Pontianak, 2022**
Table 4.2.10 **Actual Immunisation Activity by Type in Pontianak City, 2022**

Kecamatan Subdistrict	Jenis Imunisasi					
	Hb < 7 hari	BCG	DPT-HB3/ DPT-HB- Hib3	Polio 4	Campak	Imunisasi Dasar Lengkap
(1)	(2)	(3)	(4)	(5)	(6)	(7)
Pontianak Selatan	1 137	1 187	1 277	1 186	1 187	1 201
<i>Presentase</i>	77,40	80,81	85,27	79,19	79,62	80,19
Pontianak Tenggara	1 225	849	834	876	953	874
<i>Presentase</i>	159,11	110,27	106,24	111,59	121,40	111,34
Pontianak Timur	1 868	1 312	1 157	1 199	1 271	1 284
<i>Presentase</i>	118,83	83,46	72,19	74,81	79,30	80,11
Pontianak Barat	2 795	1 657	1 351	1 313	1 356	1 372
<i>Presentase</i>	118,26	70,11	56,06	54,49	56,27	56,94
Pontianak Kota	1 972	1 681	1 663	1 715	1 603	1 650
<i>Presentase</i>	99,95	84,86	82,34	84,92	79,37	81,70
Pontianak Utara	2 253	1 874	1 499	1 499	1 472	1 392
<i>Presentase</i>	99,09	82,42	64,66	64,66	63,50	60,05
Total Kota Pontianak	11 250	8 560	7 781	7 788	7 842	7 773
<i>Presentase</i>	107,87	82,08	73,18	73,24	73,75	73,10

Sumber/Source: Dinas Kesehatan Kota Pontianak

Tabel
Table 4.2.11

**Jumlah Remaja Usia 15-24 Tahun Yang Mendapat
Penyuluhan Tentang Kesehatan Reproduksi (Kespro)/HIV/
AIDS Menurut Kecamatan di Kota Pontianak, 2022**
*Number of Teens Ages 15-24 Years Who Received Conseling
About Reproductive Health (Kespro), HIV/AIDS by District in
Pontianak Municipality, 2022*

Kecamatan Subdistrict	Penyuluhan Kespro		Penyuluhan Napza	
	2021	2022	2021	2022
(1)	(2)	(3)	(4)	(5)
Pontianak Selatan	98	16 366	399	1 299
Pontianak Tenggara	641	10 058	398	3 491
Pontianak Timur	2 065	19 714	1 970	6 140
Pontianak Barat	63	26 499	1 000	5 551
Pontianak Kota	404	21 375	13	3 409
Pontianak Utara	1 192	27 096	230	7 545
Jumlah/ Total	4 463	121 108	4 010	27 435

Sumber/Source: Dinas Kesehatan Kota Pontianak

Tabel 4.2.12 **Banyaknya Kasus HIV/AIDS di Kota Pontianak, 2022**
Table **Number of HIV/AIDS Cases in Pontianak Municipality, 2022**

Kelompok Umur Age Groups	HIV (+)	AIDS	Kematian akibat AIDS
(1)	(2)	(3)	(4)
≤ 4 tahun	1	-	-
5 - 14 tahun	1	-	-
15 - 19 tahun	4	1	-
20 - 24 tahun	22	2	-
25 - 49 tahun	37	13	2
≥ 50 tahun	10	6	-
Jumlah/ Total	2022	75	22
	2021	85	4

Catatan/Note: Jumlah kasus adalah seluruh kasus baru yang ada di wilayah kerja puskesmas tersebut, termasuk kasus yang ditemukan di Rumah Sakit

Sumber/Source: Dinas Kesehatan Kota Pontianak

Tabel 4.2.13 Jumlah Kasus IMS, DBD, Diare, TB dan Malaria Menurut Kecamatan di Kota Pontianak, 2022
Number of Cases of Sexually Transmitted Infections, Diarrhea, TB, and Malaria by Subdistrict, 2022

Kecamatan Subdistrict	IMS	DBD	Diare	TB	Malaria	
(1)	(2)	(3)	(4)	(5)	(6)	
Pontianak Selatan	3	4	589	160	-	
Pontianak Tenggara	-	15	550	117	-	
Pontianak Timur	2	2	2 340	255	-	
Pontianak Barat	15	9	1 153	371	-	
Pontianak Kota	14	7	1 349	257	-	
Pontianak Utara	1	-	1 950	295	-	
Jumlah/ Total	2022	35	37	7 931	1 455	-
	2021	95	16	5 239	1 497	-

Sumber/Source: Dinas Kesehatan Kota Pontianak

Tabel 4.2.14 **Jumlah dari 10 Kasus Penyakit Terbesar yang Ditangani oleh Puskesmas di Kota Pontianak, 2022**
Table 4.2.14 **Number of the Top 10 Diseases Cases in Pontianak Municipality, 2022**

Jenis Penyakit		Jumlah/ Total
(1)	(2)	
1	ISPA Bagian Atas, Tidak Spesifik	21 258
2	Esensial (Primer) Hipertensi	20 924
3	Nasopharyngitis Akut [Flu Biasa]	19 396
4	Pemeriksaan Kesehatan Umum	18 032
5	Pencernaan yang Terganggu	16 880
6	Non-Insulin-Dependent Diabetes Mellitus	9 865
7	Infeksi Saluran Nafas Atas Akut	7 800
8	Faringitis Akut, Tidak Spesifik	6 440
9	Acute Pharyngitis	5 276
10	Diare dan Gastroenteritis oleh Penyebab Penyakit Menular	4 292
Jumlah/ Total		130 163

Catatan/Note: Nama Penyakit (ICD 10)

Sumber/Source: Dinas Kesehatan Kota Pontianak

Tabel
Table 4.2.15**Jumlah Sarana Pelayanan Keluarga Berencana Menurut Kecamatan di Kota Pontianak, 2022**
Number of Facility Family Planning Services in Pontianak Municipality, 2022

Kecamatan Subdistrict	Petugas KB*		Klinik KB		IMP		
	Pengelola KB Kec.	PLKB	Pemerintah	Swasta	PPKBD	Sub PPKBD	
(1)	(2)	(3)	(4)	(5)	(6)	(7)	
Pontianak Selatan	1	2	3	7	5	92	
Pontianak Tenggara	1	2	6	12	7	91	
Pontianak Timur	1	6	5	13	4	104	
Pontianak Barat	1	2	5	6	4	132	
Pontianak Kota	1	3	4	17	5	120	
Pontianak Utara	1	3	6	3	4	47	
Jumlah/ Total	2022	6	18	29	58	29	586
	2021	6	22	29	58	29	586
	2020	6	30	31	62	27	136
	2019	6	29	32	60	29	584
	2018	6	29	28	68	29	577

Catatan/Note: * Tidak termasuk PLKB sebanyak 2 orang yang ada di Dinas Pengendalian Penduduk Keluarga Berencana, Pemberdayaan Perempuan dan Perlindungan Anak

Sumber/Source: Dinas Pengendalian Penduduk Keluarga Berencana, Pemberdayaan Perempuan dan Perlindungan Anak

Tabel
Table 4.2.16**Jumlah Target dan Realisasi Pencapaian Akseptor KB Menurut Metode Kontrasepsi di Kota Pontianak, 2022**
Number of Targets and Realizations of FP Acceptor by Contraceptical Methods In Pontianak Municipality, 2022

Kecamatan Subdistrict	Target	Pencapaian Menurut Alat yang digunakan							Realisasi	
		IUD	KP	KW	IMPL	STK	PIL	KDM		
(1)	(2)	(3)	(4)	(5)	(6)	(7)	(8)	(9)	(10)	
Pontianak Selatan	9 825	3 634	66	745	294	3 855	2 935	211	11 740	
Pontianak Tenggara	6 180	1 321	12	155	89	2 002	1 907	144	5 630	
Pontianak Timur	13 999	877	31	264	288	3 972	3 330	272	9 034	
Pontianak Barat	20 842	4 169	539	540	514	7 103	5 786	437	19 088	
Pontianak Kota	12 304	2 043	78	375	177	4 973	4 089	196	11 931	
Pontianak Utara	15 428	2 387	91	507	617	6 219	5 013	179	15 013	
Jumlah/ Total	2022	78 578	14 431	817	2 586	1 979	28 124	23 060	1 439	72 436
	2021	73 859	14 939	841	2 424	1 889	25 066	23 420	1 452	70 031
	2020	73 351	14 698	1 328	2 373	1 712	27 389	18 657	1 466	57 245
	2019	63 930	14 841	738	2 230	1 606	26 633	23 352	1 716	71 116
	2018	66 729	13 608	731	2 140	1 383	26 298	23 256	1 826	70 243

Sumber/Source: Dinas Pengendalian Penduduk Keluarga Berencana, Pemberdayaan Perempuan dan Perlindungan Anak

Tabel
Table 4.2.17**Banyaknya Pasangan Usia Subur (PUS) dan Peserta KB Aktif Di Kota Pontianak, 2022**
Number of Fertile Married Couples (FMC) and Active Family Planning (FP) in Pontianak Municipality, 2022

Kecamatan Subdistrict	PUS	KB Aktif	Rasio
(1)	(2)	(3)	(4)
Pontianak Selatan	16 731	11 740	70,17
Pontianak Tenggara	7 819	5 630	72,00
Pontianak Timur	12 773	9 034	70,73
Pontianak Barat	26 676	19 088	71,55
Pontianak Kota	17 967	11 931	66,41
Pontianak Utara	21 155	15 013	70,97
2022	103 121	72 436	70,24
2021	102 748	73 031	71,08
Jumlah/ Total	2020	71 909	70,39
	2019	71 116	70,48
	2018	70 243	70,14

Sumber/Source: Dinas Pengendalian Penduduk Keluarga Berencana, Pemberdayaan Perempuan dan Perlindungan Anak

Tabel 4.2.18 Jumlah Donor Darah Menurut Bulan dan Golongan Darah di Kota Pontianak, 2022
Table *Number of Blood Donors by Month and Type of Blood in Pontianak Municipality, 2022*

Bulan Month	Golongan Darah				Jumlah Total	
	A	B	O	AB		
(1)	(2)	(3)	(4)	(5)	(6)	
Januari	642	674	1 039	227	2 582	
Februari	478	614	782	153	2 027	
Maret	635	709	984	245	2 573	
April	555	584	732	225	2 096	
Mei	650	726	976	214	2 566	
Juni	616	704	883	221	2 424	
Juli	616	769	1 132	236	2 753	
Agustus	631	652	773	199	2 255	
September	669	796	965	184	2 614	
Oktober	837	840	1 063	202	2 942	
November	681	700	949	186	2 516	
Desember	750	780	987	204	2 721	
Jumlah Total	2022	7 760	8 548	11 265	2 496	30 069
	2021	6 536	6 998	9 305	1 935	24 774
	2020	5 917	6 182	8 795	1 754	22 648
	2019	6 871	7 625	10 335	2 205	27 036
	2018	6 342	7 503	10 236	1 958	26 039

Sumber/Source: Unit Donor Darah Palang Merah Indonesia Kota Pontianak

Tabel
Table 4.2.19**Jumlah Infeksi Menular Lewat Transfusi Darah (IMLTD),
2022**
**Number of Infections Transmitted Through Blood
Transfusion (IMLTD), 2022**

Bulan Month	Jenis Infeksi				Jumlah Total
	Sifilis	HIV	Hepatitis B	Hepatitis C	
(1)	(2)	(3)	(4)	(5)	(6)
Januari	13	10	33	5	61
Februari	11	14	25	2	52
Maret	16	7	20	7	50
April	17	4	35	3	59
Mei	9	3	20	0	32
Juni	14	8	21	5	48
Juli	22	8	28	6	64
Agustus	15	2	18	5	40
September	14	7	23	5	49
Oktober	19	5	17	3	44
November	24	9	29	9	71
Desember	21	8	21	6	56
2022	195	85	290	56	626
2021	145	64	250	53	512
2020	141	67	284	74	566
2019	195	58	379	88	720
2018	423	98	47	236	804
Jumlah Total					

Sumber/Source: Unit Donor Darah Palang Merah Indonesia Kota Pontianak

4.3 AGAMA DAN SOSIAL LAINNYA RELIGION AND OTHER SOCIAL AFFAIRS

Tabel 4.3.1 **Jumlah Penduduk Menurut Kecamatan dan Agama yang Dianut di Kota Pontianak, 2022**
Table 4.3.1 **Population by Subdistrict and Religion in Pontianak Municipality, 2022**

Kecamatan Subdistrict	Islam	Protestan Protestant	Katolik Catholic	Hindu	Budha Buddha	Konghucu Konghucu	Lainnya Others
(1)	(2)	(3)	(4)	(5)	(6)	(7)	
Pontianak Selatan	50 904	7 523	11 194	14	22 415	623	-
Pontianak Tenggara	36 504	3 559	3 580	75	5 103	128	-
Pontianak Timur	95 846	3 259	3 429	62	5 122	179	-
Pontianak Barat	131 899	4 952	5 956	50	7 498	199	4
Pontianak Kota	101 460	5 969	8 110	49	11 368	237	-
Pontianak Utara	102 339	7 395	7 753	66	26 837	1 739	1
Kota Pontianak	518 952	32 657	40 022	316	78 343	3 105	5

Sumber/Source: Dinas Kependudukan dan Catatan Sipil Kota Pontianak

Tabel
Table 4.3.2

Jumlah Tempat Peribadatan Menurut Kecamatan di Kota Pontianak, 2022
Number of Places of Worship by Subdistrict in Pontianak Municipality, 2022

Kecamatan Subdistrict	Masjid Mosque	Mushola Pray Room	Gereja Protestan Protestant Church
(1)	(2)	(3)	(4)
Pontianak Selatan	53	52	30
Pontianak Tenggara	43	39	6
Pontianak Timur	53	92	10
Pontianak Barat	63	89	9
Pontianak Kota	77	85	10
Pontianak Utara	72	82	36
Kota Pontianak	361	439	101

Lanjutan Tabel/*Continued Table 4.3.2*

Kecamatan Subdistrict	Gereja Katholik Catholic Church	Vihara	Kelenteng
(1)	(5)	(6)	(7)
Pontianak Selatan	23	16	4
Pontianak Tenggara	6	2	-
Pontianak Timur	9	2	-
Pontianak Barat	11	3	-
Pontianak Kota	31	13	9
Pontianak Utara	43	16	12
Kota Pontianak	123	52	25

Sumber/*Source*: Kementerian Agama, EMIS, Data Semester Ganjil/*Ministry of Religious Affairs, EMIS, Odd semester report data*

Tabel
Table 4.3.3

**Jumlah Desa¹/Kelurahan yang Mengalami Bencana Alam²
Menurut Kecamatan, 2019 – 2021**
*Number of Villages¹ that Had Natural Disaster² by
Subdistrict, 2019 – 2021*

Kecamatan Subdistrict	Banjir/Flood		
	2019	2020	2021
(1)	(2)	(3)	(4)
Pontianak Selatan	-	-	-
Pontianak Tenggara	-	-	-
Pontianak Timur	-	-	-
Pontianak Barat	-	-	-
Pontianak Kota	-	-	-
Pontianak Utara	1	-	-
Kota Pontianak	1	-	-

Lanjutan Tabel/*Continued Table* 4.3.3

Kecamatan <i>Subdistrict</i>	Gempa Bumi/ <i>Earthquake</i>		
	2019	2020	2021
(1)	(5)	(6)	(7)
Pontianak Selatan	-	-	-
Pontianak Tenggara	-	-	-
Pontianak Timur	-	-	-
Pontianak Barat	-	-	-
Pontianak Kota	-	-	-
Pontianak Utara	-	-	-
Kota Pontianak	-	-	-

Lanjutan Tabel/*Continued Table* 4.3.3

Kecamatan <i>Subdistrict</i>	Tanah Longsor/ <i>Landslide</i>		
	2019	2020	2021
(1)	(8)	(9)	(10)
Pontianak Selatan	-	-	-
Pontianak Tenggara	-	-	-
Pontianak Timur	-	-	-
Pontianak Barat	-	-	-
Pontianak Kota	-	-	-
Pontianak Utara	-	-	-
Kota Pontianak	-	-	-

Catatan/*Note*: ¹ Desa pada tabel ini termasuk Unit Permukiman Transmigrasi (UPT) yang masih dibina oleh kementerian terkait dan nagari di Kabupaten/Kota Sumatera Barat/*Villages in this table are included in Transmigration Settlement Unit which is still fostered by the relevant ministries and the nagari in the Province of Sumatera Barat*

² Terjadi dalam tiga tahun terakhir sampai dengan saat pencacahan/*Occured during the last three years by the time of enumeration*

Tidak ada data terbaru

Sumber/*Source*: BPS, Pendataan Potensi Desa (Podes)/*BPS-Statistics Indonesia, Village Potential Data Collecting*

Tabel 4.3.4 Banyaknya Pemberangkatan Jemaah Haji Menurut Kecamatan di Kota Pontianak, 2019 - 2022
Table *Number of Moslem Pilgrims Departured by Subdistrict In Pontianak Municipality, 2019 - 2022*

Kecamatan Subdistrict	2019	2020	2021	2022
(1)	(2)	(3)	(4)	(5)
Pontianak Selatan	89	-	-	56
Pontianak Tenggara	90	-	-	33
Pontianak Timur	57	-	-	27
Pontianak Barat	208	-	-	77
Pontianak Kota	177	-	-	64
Pontianak Utara	80	-	-	22
Kota Pontianak	701	-	-	279

Catatan/Note: Pemberangkatan Haji pada tahun 2020 dan 2021 di tiadakan karena pandemi Covid19

Sumber/Source: Kantor Kementerian Agama Kota Pontianak

Tabel
Table 4.3.5**Banyaknya Penerimaan Zakat Fitrah dan Zakat Mal Menurut Kecamatan di Kota Pontianak (Rupiah), 2022**
Number of Zakat Fitrah and Zakat Mal Revenue In Pontianak Municipality (Rupiah), 2022

Kecamatan Subdistrict	Zakat Fitrah	Zakat Mal	Jumlah/ Total
(1)	(2)	(3)	(4)
Pontianak Selatan	298 202 550	142 520 559	440 723 109
Pontianak Tenggara	249 219 300	230 370 000	479 589 300
Pontianak Timur	250 642 604	54 820 000	305 462 604
Pontianak Barat	1 090 100 500	220 872 000	1 310 972 500
Pontianak Kota	885 101 246	417 739 000	1 302 840 246
Pontianak Utara	423 773 000	34 847 500	458 620 500
2022	3 197 039 200	1 101 169 059	4 298 208 259
2021	3 009 200 307	2 628 284 438	5 637 484 745
Jumlah/ Total 2020¹	3 714 426 000	2 235 501 822	5 949 927 822
2019²	3 763 235 000	3 248 947 000	7 012 182 000
2018³	2 287 631 562	1 576 608 550	3 864 240 112

Sumber/Source: Badan Amil Zakat Nasional Kota Pontianak

Tabel 4.3.6 **Banyaknya Muzzaki dan Penerima Zakat Fitrah Menurut Kecamatan di Kota Pontianak, 2022**
Table **Number of Muzzaki and Zakat Fitrah Revenues by Subdistrict in Pontianak Municipality, 2022**

Kecamatan Subdistrict	Muzakki		Zakat Fitrah	
	Jiwa	Uang (Rp)	Beras (Kg)	
(1)	(2)	(3)	(4)	
Pontianak Selatan	8 688	209 919 750	7 356	
Pontianak Tenggara	3 580	170 308 500	6 575	
Pontianak Timur	6 856	183 299 000	5 612	
Pontianak Barat	28 841	645 836 500	37 022	
Pontianak Kota	22 172	616 043 246	22 421	
Pontianak Utara	8 584	186 893 000	19 740	
	2022	78 721	2 012 299 996	98 728
	2021	84 196	3 009 200 307	78 030.5
Jumlah/ Total	2020¹	91 420	3 714 426 000	151 680
	2019¹	125 441	3 763 235 000	88 796
	2018¹	102 386	2 287 631 562	65 331

Sumber/Source: Badan Amil Zakat Nasional Kota Pontianak

Tabel
Table 4.3.7

Banyaknya Mustahik dan Penerimaan Zakat Fitrah Menurut Kecamatan di Kota Pontianak, 2022
Number of Zakat Fitrah Distribution by Subdistrict In Pontianak Municipality, 2022

Kecamatan Subdistrict	Mustahik		Zakat Fitrah	
	Jiwa	Uang (Rp)	Beras (Kg)	
(1)	(2)	(3)	(4)	
Pontianak Selatan	3 528	209 919 750	7 356	
Pontianak Tenggara	1 242	170 308 500	6 575	
Pontianak Timur	1 313	183 299 000	5 612	
Pontianak Barat	8 365	645 836 500	37 022	
Pontianak Kota	5 626	616 043 246	22 421	
Pontianak Utara	2 559	186 893 000	19 740	
	2022	22 633	2 012 299 996	98 728
	2021	24 622	3 009 200 307	78 030,5
Jumlah/ Total	2020'	41 401	3 714 426 000	151 680
	2019'	50 176	3 763 235 000	88 796
	2018'	26 689	2 287 631 562	65 331

Sumber/Source: Badan Amil Zakat Nasional Kota Pontianak

Tabel 4.3.8 **Banyaknya Jumlah Perceraian Menurut Kecamatan di Kota Pontianak, 2020-2022**
Table **Number of Natural Divorces by Subdistrict In Pontianak Municipality, 2020-2022**

Kecamatan Subdistrict	2020	2021	2022
(1)	(2)	(3)	(4)
Pontianak Selatan	60	67	66
Pontianak Tenggara	50	52	48
Pontianak Timur	166	146	179
Pontianak Barat	191	206	209
Pontianak Kota	146	92	147
Pontianak Utara	93	126	139
Kota Pontianak	706	689	788

Sumber/Source: Pengadilan Agama Kota Pontianak

Tabel
Table 4.3.9**Banyaknya Jumlah Talak Menurut Kecamatan di Kota Pontianak, 2020-2022**
Number of Divorces by Subdistrict In Pontianak Municipality, 2020-2022

Kecamatan Subdistrict	2020	2021	2022
(1)	(2)	(3)	(4)
Pontianak Selatan	19	16	19
Pontianak Tenggara	15	15	17
Pontianak Timur	33	35	34
Pontianak Barat	44	43	43
Pontianak Kota	36	27	26
Pontianak Utara	26	30	32
Kota Pontianak	173	166	171

Sumber/Source: Pengadilan Agama Kota Pontianak

4.4 KEMISKINAN POVERTY

Tabel 4.4.1 **Garis Kemiskinan, Jumlah, dan Persentase Penduduk Miskin di Kabupaten/Kota Pontianak, 2015–2022**
Table 4.4.1 **Poverty Line, Number, and Percentage of Poor People in Pontianak Municipality, 2015–2022**

Tahun Year	Garis Kemiskinan (rupiah/kapita/bulan) Poverty Line (rupiah/capita/month)	Jumlah Penduduk Miskin (ribu) Number of Poor People (thousand)	Persentase Penduduk Miskin Percentage of Poor People
(1)	(2)	(3)	(4)
2015	403 905	31,56	5,22
2016	427 783	34,11	5,55
2017	439 648	33,18	5,31
2018	402 349	31,76	5,00
2019	523 736	31,46	4,88
2020	567 432	30,70	4,70
2021	578 615	30,11	4,58
2022	622 735	29,61	4,46

Sumber/Source: BPS, Survei Sosial Ekonomi Nasional Maret/BPS-Statistics Indonesia, March National Socioeconomic Survey

Tabel 4.4.2
Table

Indeks Kedalaman Kemiskinan dan Indeks Keparahan Kemiskinan di Kota Pontianak, 2015–2022
Poverty Gap Index and Poverty Severity Index in Pontianak Municipality, 2015–2022

Tahun Year	Indeks Kedalaman Kemiskinan Poverty Gap Index	Indeks Keparahan Kemiskinan Poverty Severity Index
(1)	(2)	(3)
2015	0,52	0,10
2016	0,71	0,16
2017	1,01	0,35
2018	0,62	0,14
2019	0,70	0,16
2020	0,50	0,09
2021	0,68	0,20
2022	0,49	0,09

Sumber/Source: BPS, Survei Sosial Ekonomi Nasional Maret/BPS-Statistics Indonesia, March National Socioeconomic Survey

Tabel
Table 4.5.1**Jumlah Kejahatan/Pelanggaran yang Dilaporkan dan Diselesaikan Menurut Satuan Kepolisian di Kota Pontianak, 2021 - 2022**
Numbers of Crimes/Violations Reported and Completed by Police Units in Pontianak Municipality, 2021 - 2022

Satuan Kepolisian	2021		2022	
	Dilaporkan	Diselesaikan	Dilaporkan	Diselesaikan
(1)	(2)	(3)	(4)	(5)
Polsekta Pontianak (Sat Reskrim)	444	423	450	431
Polsekta Pontianak (Sat Narkoba)	137	148	129	126
Polsekta Selatan	90	83	99	88
Polsekta Timur	113	115	96	100
Polsekta Utara	93	82	92	88
Polsekta Barat	116	95	100	73
Polsek Pontianak Kota	120	131	113	101
KP3L	-	-	-	-
Jumlah/ Total	1 113	1 077	1 079	1 007

Sumber/Source: Polresta Kota Pontianak

Tabel
Table 4.5.2

Jumlah Kejahatan/Pelanggaran Lainnya yang Dilaporkan dan Diselesaikan Menurut Jenis Kejahatan di Kota Pontianak, 2022
Number of Others Criminality/Offences be Reported and be Finished by Criminal Type in Pontianak Municipality, 2022

Jenis Kejahatan	Lapor	Selesai	Persentase
(1)	(2)	(3)	(4)
I. Trans Nasional			
1. MONEY LAUNDERING	-	-	-
2. TERORISME	-	-	-
3. TRAFFICKING	-	-	-
4. CYBER CRIME	-	-	-
5. TRANS ECONOMIC CRIME	2	-	-
6. PERAMPOKAN	-	-	-
7. LUNDUP SENPI	-	-	-
8. PEOPLE SMUGGLING	-	-	-
Jumlah	2	-	-
II. Terhadap Kekayaan Negara			
1. NARKOTIKA	129	126	98
2. KORUPSI	4	-	-
3. ILLEGAL LOGGING	-	-	-
4. ILLEGAL FISHING	-	-	-
5. ILLEGAL MINING	-	-	-
6. LINGKUNGAN HIDUP	-	-	-
7. FISKAL	-	-	-
8. BBM	7	1	14
9. PENYELUNDUPAN	-	-	-
10. HAKI	-	-	-
11. CUKAI	-	-	-
12. KONSERVASI SDA	-	-	-
13. KARANTINA	-	-	-
14. PEMALSUAN UANG	-	-	-
Jumlah	140	127	91
III. Kontijensi			
1. UNJUK RASA	-	-	-
2. KERUSUHAN	-	-	-
Jumlah	-	-	-

Lanjutan Tabel/*Continued Table 4.5.2*

Jenis Kejahatan		Lapor	Selesai	Persentase
(1)		(2)	(3)	(4)
Konvensional				
1	CURI BIASA	112	135	120
2	CURAT	132	146	110
3	JAMBRET	-	-	-
4	CURAS	17	13	130
5	CURANMOR	173	91	52
6	CURI MOBIL	-	-	-
7	ANIRING	61	49	124
8	ANIRAT	56	42	75
9	PERKOSAAN	2	2	100
10	CABUL	-	2	100
11	PENIPUAN	61	54	88
12	PENGGELAPAN	106	127	119
13	SEROBOT TANAH	5	5	100
14	KDRT	11	14	127
15	SAJAM	14	17	121
16	PERBUATAN TIDAK MENYENANGKAN	1	2	200
17	PENGRUSAKAN	8	8	100
18	PEMERASAN	1	5	500
19	JUDI	29	31	106
20	PENGGROYOKAN	54	40	74
21	PEMALSUAN	5	1	20
22	PENGHINAAN	2	3	150
23	PENADAHAN	1	22	2200
24	KEBAKARAN	4	3	75
25	MERCON	-	-	-
26	PENCULIKAN	-	-	-
27	PEMBAKARAN	3	2	66

Lanjutan Tabel/*Continued Table* 4.5.2

Jenis Kejahatan		Lapor	Selesai	Persentase
(1)	(2)	(3)	(4)	
Konvensional				
28	PENGANCAMAN	-	-	-
29	PENCEMARAN NAMA BAIK	-	-	-
30	TEMU MAYAT/BUNUH	-	-	-
31	LINDUNG ANAK	-	-	-
32	CURI DALAM KELUARGA	-	-	-
33	ZINAH	-	-	-
34	MIRAS	-	-	-
35	PERGI DARI RUMAH	-	-	-
36	PERAMPASAN	-	-	-
37	MELAWAN PETUGAS	-	-	-
38	COBA CURAT	-	-	-
39	NIKAH TERHALANG	-	-	-
40	TELANTAR KELUARGA	-	-	-
41	LDG KONSUMEN	-	-	-
42	SENPI/HANDAK	-	-	-
43	INFORMATIKA	-	-	-
44	LAPORAN PALSU	-	-	-
45	RAHASIA NEGARA	-	-	-
46	KARENA LALAINYA	-	-	-
47	ASUSILA	-	-	-
48	ABORSI	-	-	-
Jumlah		1 000	941	94

Catatan/Note: Termasuk kasus wilayah hukum polres kubu raya, untuk persentase yang melebihi 100 persen karena ada tambahan penyelesaian kasus yang belum selesai pada tahun sebelumnya.

Sumber/Source: Polresta Kota Pontianak

Tabel
Table 4.5.3

Jumlah Narapidana Menurut Pidana Penjara dan Jenis Kejahatan di Lapas Perempuan dan Lapas Laki-laki Kota Pontianak, 2022
Number of Prisoners of Correctional Institution According to Type of Crime, Sex and Age Group in Pontianak Municipality, 2022

Jenis Kejahatan/ Pelanggaran	PIDANA PENJARA Semur Hidup			
	Dewasa		Pemuda	
	L	P	L	P
(1)	(2)	(3)	(4)	(5)
1. Politik	-	-	-	-
2. Terhadap Kepala Negara	-	-	-	-
3. Terhadap Ketertiban	-	-	-	-
4. Pembakaran	-	-	-	-
5. Penyuapan	-	-	-	-
6. Mata uang	-	-	-	-
7. Memalsu materi/surat	-	-	-	-
8. Kesusilaan	-	-	-	-
9. Perjudian	-	-	-	-
10. Penculikan	-	-	-	-
11. Pembunuhan	7	-	-	-
12. Penganiayaan	-	-	-	-
13. Pencurian	-	-	-	-
14. Perampokan	-	-	-	-
15. Memeras/mengancam	-	-	-	-
16. Penggelapan	-	-	-	-
17. Penipuan	-	-	-	-
18. Merusak barang	-	-	-	-
19. Dalam jabatan	-	-	-	-
20. Penadahan	-	-	-	-
21. Narkotika	20	3	-	-
22. Korupsi	-	-	-	-
23. Desersi	-	-	-	-
24. Kekerasan dalam Rumah Tangga	-	-	-	-
25. Kekerasan terhadap wanita dan Anak	-	-	-	-
26. Perlindungan Anak	-	-	-	-
27. Lain-lain	-	-	-	-
28. Ekonomi dan Perbankan	-	-	-	-
Jumlah	27	3	-	-

Lanjutan Tabel/Continued Table 4.5.3

Jenis Kejahatan/ Pelanggaran	PIDANA PENJARA					
	> 5 Tahun					
	Dewasa		Pemuda		Anak-anak	
	L	P	L	P	L	P
(1)	(6)	(7)	(8)	(9)	(10)	(11)
1. Politik	-	-	-	-	-	-
2. Terhadap Kepala Negara	-	-	-	-	-	-
3. Terhadap Ketertiban	-	-	-	-	-	-
4. Pembakaran	-	-	-	-	-	-
5. Penyuaian	-	-	-	-	-	-
6. Mata uang	-	-	-	-	-	-
7. Memalsu materi/surat	-	-	-	-	-	-
8. Kesusilaan	6	-	-	-	-	-
9. Perjudian	-	-	-	-	-	-
10. Penculikan	-	-	-	-	-	-
11. Pembunuhan	33	1	-	-	-	-
12. Penganiayaan	1	-	-	-	-	-
13. Pencurian	12	-	-	-	-	-
14. Perampokan	2	-	-	-	-	-
15. Memeras/mengancam	-	-	-	-	-	-
16. Penggelapan	-	-	-	-	-	-
17. Penipuan	-	-	-	-	-	-
18. Merusak barang	-	-	-	-	-	-
19. Dalam jabatan	-	-	-	-	-	-
20. Penadahan	-	-	-	-	-	-
21. Narkotika	823	120	12	-	-	-
22. Korupsi	8	1	-	-	-	-
23. Desersi	-	-	-	-	-	-
24. Kekerasan dalam Rumah Tangga	3	-	-	-	-	-
25. Kekerasan terhadap wanita dan Anak	-	1	-	-	-	-
26. Perlindungan Anak	145	1	2	-	-	-
27. Lain-lain	-	2	-	-	-	-
28. Ekonomi dan Perbankan	1	-	-	-	-	-
Jumlah	1 034	126	14	-	-	-

Lanjutan Tabel/Continued Table 4.5.3

Jenis Kejahatan/ Pelanggaran	PIDANA PENJARA					
	1 - 5 Tahun					
	Dewasa		Pemuda		Anak-anak	
	L	P	L	P	L	P
(1)	(12)	(13)	(14)	(15)	(16)	(17)
1. Politik	-	-	-	-	-	-
2. Terhadap Kepala Negara	-	-	-	-	-	-
3. Terhadap Ketertiban	-	-	-	-	-	-
4. Pembakaran	-	-	-	-	-	-
5. Penyipuan	-	-	-	-	-	-
6. Mata uang	-	-	-	-	-	-
7. Memalsu materi/surat	-	-	-	-	-	-
8. Kesusilaan	-	-	-	-	-	-
9. Perjudian	-	1	-	-	-	-
10. Penculikan	-	-	-	-	-	-
11. Pembunuhan	-	1	-	-	-	-
12. Penganiayaan	17	-	-	-	-	-
13. Pencurian	230	5	19	-	-	-
14. Perampokan	-	-	-	-	-	-
15. Memeras/mengancam	-	-	-	-	-	-
16. Penggelapan	32	4	9	-	-	-
17. Penipuan	17	4	12	-	-	-
18. Merusak barang	-	-	-	-	-	-
19. Dalam jabatan	-	-	-	-	-	-
20. Penadahan	11	-	-	-	-	-
21. Narkotika	143	48	3	-	-	-
22. Korupsi	42	5	-	-	-	-
23. Desersi	2	-	-	-	-	-
24. Kekerasan dalam Rumah Tangga	-	-	-	-	-	-
25. Kekerasan terhadap wanita dan Anak	-	-	-	-	-	-
26. Perlindungan Anak	7	5	1	-	-	-
27. Lain-lain	-	1	-	-	-	-
28. Ekonomi dan Perbankan	-	-	-	-	-	-
Jumlah	501	74	44	-	-	-

Lanjutan Tabel/Continued Table 4.5.3

Jenis Kejahatan/ Pelanggaran	PIDANA PENJARA					
	Dewasa		< 1 Tahun		Anak-anak	
	L	P	L	P	L	P
(1)	(18)	(19)	(20)	(21)	(22)	(23)
1. Politik	-	-	-	-	-	-
2. Terhadap Kepala Negara	-	-	-	-	-	-
3. Terhadap Ketertiban	-	-	-	-	-	-
4. Pembakaran	-	-	-	-	-	-
5. Penyuapan	-	-	-	-	-	-
6. Mata uang	-	-	-	-	-	-
7. Memalsu materi/surat	1	-	-	-	-	-
8. Kesusilaan	-	-	1	-	-	-
9. Perjudian	36	-	-	-	-	-
10. Penculikan	-	-	-	-	-	-
11. Pembunuhan	-	-	-	-	-	-
12. Penganiayaan	18	-	-	-	-	-
13. Pencurian	83	-	17	-	-	-
14. Perampokan	-	-	-	-	-	-
15. Memeras/mengancam	-	-	-	-	-	-
16. Penggelapan	1	-	1	-	-	-
17. Penipuan	-	2	1	-	-	-
18. Merusak barang	-	-	-	-	-	-
19. Dalam jabatan	-	-	-	-	-	-
20. Penadahan	18	-	1	-	-	-
21. Narkotika	2	-	10	-	-	-
22. Korupsi	-	-	-	-	-	-
23. Desersi	-	-	1	-	-	-
24. Kekerasan dalam Rumah Tangga	6	-	-	-	-	-
25. Kekerasan terhadap wanita dan Anak	-	-	-	-	-	-
26. Perlindungan Anak	1	-	-	-	-	-
27. Lain-lain	19	1	-	-	-	-
28. Ekonomi dan Perbankan	-	-	-	-	-	-
Jumlah	185	3	32	-	-	-

Lanjutan Tabel/Continued Table 4.5.3

Jenis Kejahatan/ Pelanggaran	PIDANA KURUNGAN PENGGANTI DENDA					
	Dewasa		Pemuda		Anak-anak	
	L	P	L	P	L	P
(1)	(24)	(25)	(26)	(27)	(28)	(29)
1. Politik	-	-	-	-	-	-
2. Terhadap Kepala Negara	-	-	-	-	-	-
3. Terhadap Ketertiban	-	-	-	-	-	-
4. Pembakaran	-	-	-	-	-	-
5. Penyipuan	-	-	-	-	-	-
6. Mata uang	-	-	-	-	-	-
7. Memalsu materi/surat	-	-	-	-	-	-
8. Kesusilaan	-	-	-	-	-	-
9. Perjudian	-	-	-	-	-	-
10. Penculikan	-	-	-	-	-	-
11. Pembunuhan	-	-	-	-	-	-
12. Penganiayaan	-	-	-	-	-	-
13. Pencurian	-	-	-	-	-	-
14. Perampokan	-	-	-	-	-	-
15. Memeras/mengancam	-	-	-	-	-	-
16. Penggelapan	-	-	-	-	-	-
17. Penipuan	-	-	-	-	-	-
18. Merusak barang	-	-	-	-	-	-
19. Dalam jabatan	-	-	-	-	-	-
20. Penadahan	-	-	-	-	-	-
21. Narkotika	-	14	-	-	-	-
22. Korupsi	-	1	-	-	-	-
23. Desersi	-	-	-	-	-	-
24. Kekerasan dalam Rumah Tangga	-	-	-	-	-	-
25. Kekerasan terhadap wanita dan Anak	-	-	-	-	-	-
26. Perlindungan Anak	-	-	-	-	-	-
27. Lain-lain	-	16	-	-	-	-
28. Ekonomi dan Perbankan	-	-	-	-	-	-
Jumlah	-	31	-	-	-	-

Lanjutan Tabel/*Continued Table* 4.5.3

Jenis Kejahatan/ Pelanggaran	JUMLAH					
	Dewasa		Pemuda		Anak-anak	
	L	P	L	P	L	P
(1)	(30)	(31)	(32)	(33)	(34)	(35)
1. Politik	-	-	-	-	-	-
2. Terhadap Kepala Negara	-	-	-	-	-	-
3. Terhadap Ketertiban	-	-	-	-	-	-
4. Pembakaran	-	-	-	-	-	-
5. Penyipuan	-	-	-	-	-	-
6. Mata uang	-	-	-	-	-	-
7. Memalsu materai/surat	-	-	-	-	-	-
8. Kesusilaan	-	-	-	-	-	-
9. Perjudian	-	-	-	-	-	-
10. Penculikan	-	-	-	-	-	-
11. Pembunuhan	-	-	-	-	-	-
12. Penganiayaan	-	-	-	-	-	-
13. Pencurian	-	-	-	-	-	-
14. Perampokan	-	-	-	-	-	-
15. Memeras/mengancam	-	-	-	-	-	-
16. Penggelapan	-	-	-	-	-	-
17. Penipuan	-	-	-	-	-	-
18. Merusak barang	-	-	-	-	-	-
19. Dalam jabatan	-	-	-	-	-	-
20. Penadahan	-	-	-	-	-	-
21. Narkotika	-	-	-	-	-	-
22. Korupsi	-	-	-	-	-	-
23. Desersi	-	-	-	-	-	-
24. Kekerasan dalam Rumah Tangga	-	-	-	-	-	-
25. Kekerasan terhadap wanita dan Anak	-	-	-	-	-	-
26. Perlindungan Anak	-	-	-	-	-	-
27. Lain-lain	-	-	-	-	-	-
28. Ekonomi dan Perbankan	-	-	-	-	-	-
Jumlah	-	-	-	-	-	-

Catatan/Note: 1. Dewasa: berumur > 20 tahun 2. Pemuda: berumur 18-20 tahun 3. Anak-anak: berumur < 18 tahun

Sumber/Source: Kanwil KEMENKUMHAM Provinsi Kalimantan Barat

Tabel 4.5.4
Table

Jumlah Narapidana Pidana Penjara dan Jenis Kejahatan di Lapas Perempuan dan Lapas Laki-laki Kota Pontianak, 2022

Number of Prisoners of Correctional Institution According to Type of Crime, Sex and Age Group in Pontianak Municipality, 2022

Jenis Kejahatan/ Pelanggaran	PIDANA PENJARA								
	< 1 Tahun		1 - 5 Tahun		> 5 Tahun		Seumur Hidup		
	L	P	L	P	L	P	L	P	
(1)	(2)	(3)	(4)	(5)	(6)	(7)	(8)	(9)	
1. Narkotika	2	-	-	-	-	-	-	-	-
2. Pencurian	24	-	-	-	-	-	-	-	-
3. Penganiayaan	8	-	-	-	-	-	-	-	-
4. Pemalsuan	-	-	-	-	-	-	-	-	-
5. Penggelapan	2	-	-	-	-	-	-	-	-
6. Pembakaran Hutan	-	-	-	-	-	-	-	-	-
7. Pembunuhan	-	-	-	-	-	-	-	-	-
8. Kesusilaan	-	-	-	-	-	-	-	-	-
9. Ilegal Fishing	-	-	-	-	-	-	-	-	-
10. Terhadap Lingkungan Hidup	-	-	-	-	-	-	-	-	-
11. Korupsi	-	-	-	-	-	-	-	-	-
12. Pengeroyokan	-	-	-	-	-	-	-	-	-
13. Penadahan	6	-	-	-	-	-	-	-	-
14. Perlindungan Anak	-	-	-	-	-	-	-	-	-
15. Pencabulan	-	-	-	-	-	-	-	-	-
16. Perjudian	4	-	-	-	-	-	-	-	-
17. Penipuan	3	-	-	-	-	-	-	-	-
18. Tentang Pangan	-	-	-	-	-	-	-	-	-
19. Tentang Kesehatan	-	-	-	-	-	-	-	-	-
20. Tentang Konservasi SDA	-	-	-	-	-	-	-	-	-

Lanjutan Tabel/Continued Table 4.5.4

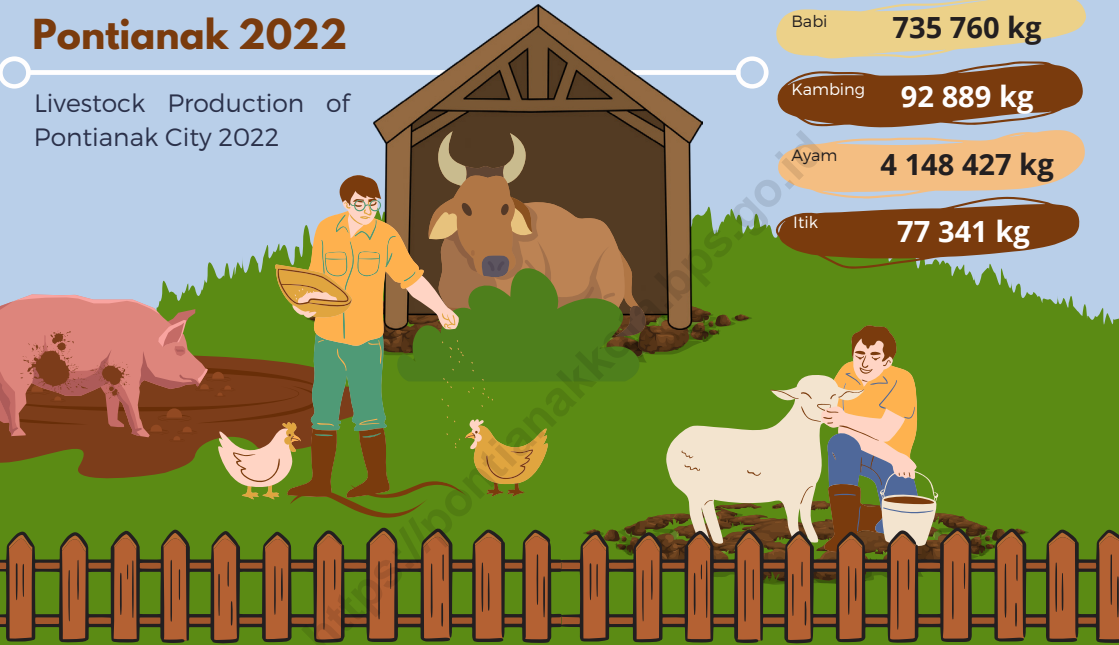
Jenis Kejahatan/ Pelanggaran	PIDANA PENJARA								
	< 1 Tahun		1 - 5 Tahun		> 5 Tahun		Seumur Hidup		
	L	P	L	P	L	P	L	P	
(1)	(2)	(3)	(4)	(5)	(6)	(7)	(8)	(9)	
21. Perbuatan Tidak Menyenangkan	-	-	-	-	-	-	-	-	-
22. Memukul Aparat	-	-	-	-	-	-	-	-	-
23. Tentang Pemerintahan	-	-	-	-	-	-	-	-	-
24. Tentang Advokat	-	-	-	-	-	-	-	-	-
25. Sajam	-	-	-	-	-	-	-	-	-
26. KDRT	-	-	-	-	-	-	-	-	-
27. Tentang Imigrasi	-	-	-	-	-	-	-	-	-
28. HAM	-	-	-	-	-	-	-	-	-
29. Tentang Pajak	-	-	-	-	-	-	-	-	-
30. Tentang KUHAP	-	-	-	-	-	-	-	-	-
31. Perlindungan Konsumen	-	-	-	-	-	-	-	-	-
32. Tentang Teknologi dan Komunikasi	-	-	-	-	-	-	-	-	-
Jumlah	-	-	-	-	-	-	-	-	-

Catatan/Note: 1. Dewasa: berumur > 20 tahun 2. Pemuda: berumur 18-20 tahun 3. Anak-anak: berumur < 18 tahun

Sumber/Source: Rutan Kelas IIA Kota Pontianak

Hasil Produksi Peternakan Kota Pontianak 2022

Livestock Production of
Pontianak City 2022



Sapi Potong **660 355 kg**

Babi **735 760 kg**

Kambing **92 889 kg**

Ayam **4 148 427 kg**

Itik **77 341 kg**

HORTIKULTURA

Komoditi Dominan Tanaman Sayur-sayuran

Kangkung (22.946 kuintal)

Bayam (11.163 kuintal)

Komoditi Dominan Tanaman Biofarmaka

Lidah Buaya (2.452.443 kg)

Kunyit (191.282 kg)



PENJELASAN TEKNIS

TECHNICAL NOTES

1. **Data pokok tanaman pangan** yang dikumpulkan adalah luas panen dan produktivitas (hasil per hektar). Produksi tanaman pangan merupakan hasil perkalian antara luas panen dengan produktivitas. Pengumpulan data luas panen dilakukan setiap bulan dengan pendekatan area kecamatan di seluruh wilayah Indonesia. Pengumpulan data produktivitas dilakukan melalui pengukuran langsung pada plot ubinan berukuran 2½ m x 2½ m. Pengumpulan data produktivitas dilakukan setiap subround (empat bulanan) pada waktu panen petani.
2. **Data produksi padi dan palawija** yang disajikan adalah dalam kualitas: gabah kering giling (padi), pipilan kering (jagung), biji kering (kedelai dan kacang tanah), dan umbi basah (ubi kayu dan ubi jalar).
3. **Tanaman sayuran dan buah-buahan semusim** Tanaman sayuran semusim adalah tanaman sumber vitamin, garam mineral dan lain-lain yang dikonsumsi dari bagian tanaman yang berupa daun, bunga, buah, dan umbinya, yang berumur kurang dari satu tahun. Tanaman buah-buahan semusim adalah tanaman sumber vitamin, garam mineral, dan lain-lain yang dikonsumsi dari bagian

1. **The main food crops data** collected consists of harvested area and productivity (yield per hectare). Food crops production is generated by harvested area multiplied by productivity. The harvested area data is collected every month using sub district area approach in all sub district in Indonesia. The productivity data collection is conducted by a direct measurement in 2½m x 2½m crop cutting plot. The productivity measurement is conducted in every subround (four monthly) at the time when farmers are harvesting their crops.
2. **Production of paddy and secondary crops data** are presented in the form of: dry unhusked rice (paddy), dry loose maize (maize), dry shells crops (soybeans and peanuts), and fresh <https://singawangkota.bps.go.id> roots (cassava and sweet potatoes).
3. **Seasonal vegetable and fruit plants** Seasonal vegetable plants are plants which are the sources of vitamin, mineral salt, etc, consumed from the part of the plant in the form of leaf, flower, fruit, and root with the age of less than one year. Seasonal fruit plants are plants which are the sources of vitamin, mineral salt, etc, consumed from the part of the plant in the form of fruits. These plants are creeps

tanaman yang berupa buah, berumur kurang dari satu tahun, tidak berbentuk pohon/rumpun tetapi menjalar dan berbatang lunak.

4. **Tanaman buah-buahan dan sayuran tahunan** Tanaman buah-buahan tahunan adalah tanaman sumber vitamin, garam mineral, dan lain-lain yang dikonsumsi dari bagian tanaman yang berupa buah dan merupakan tanaman tahunan. Tanaman sayuran tahunan adalah tanaman sumber vitamin, garam mineral, dan lain-lain yang dikonsumsi dari bagian tanaman yang berupa daun dan atau buah yang berumur lebih dari satu tahun.
5. **Produksi hortikultura** adalah hasil menurut bentuk produk dari setiap tanaman sayuran, buah-buahan, biofarmaka dan tanaman hias yang diambil berdasarkan luas yang dipanen/tanaman yang menghasilkan pada bulan/triwulan laporan.
6. **Luas panen tanaman hortikultura** adalah luas tanaman sayuran, buah-buahan, biofarmaka, dan tanaman hias yang diambil hasilnya / dipanen pada periode pelaporan.
7. **Luas panen untuk tanaman sayuran** adalah luas tanaman yang dipanen sekaligus/habis/dibongkar dan luas tanaman yang dipanen berkali-kali (lebih dari satu kali)/belum habis.

with the age of less than one year, not in the form of a tree/clump but spread and soft trunked.

4. **Annual fruit and vegetable plants** *Annual fruit plants are plants which are the sources of vitamin, contained mineral salt, etc, consumed from the part of plant in the form of fruit and more than one year of age. Annual vegetable plants are plants which are the sources of vitamin, contained mineral salt, etc, consumed from the part of the plant in the form of vegetable and more than one year of age.*
5. **Horticulture production** *is the standard production quantity form of vegetable, fruit, medicinal and ornamental plant based on harvested area/the number of production plants reported monthly/quarterly.*
6. **Harvested area of horticulture** *is area which vegetable, fruit, medicinal and ornamental plant of crop harvested during the period of report.*
7. **Harvested area of vegetables** *is area of entirely plant harvested/ demolished and plant harvested several times/undemolished.*

8. **Tanaman yang dipanen sekaligus/habis/dibongkar** adalah tanaman yang sehabis panen langsung dibongkar/dicabut, terdiri dari bawang merah, bawang putih, bawang daun, kentang, kol/kubis, kembang kol, peterseli/sawi, wortel, lobak, dan kacang merah.
9. **Tanaman yang dipanen berkali-kali (lebih dari satu kali)/belum habis** adalah tanaman yang pemanenannya lebih dari satu kali dan biasanya dibongkar apabila panen terakhir sudah tidak memadai lagi, terdiri dari: kacang panjang, cabe besar, cabe rawit, jamur, tomat, terung, buncis, ketimun, labu siam kangkung, bayam, dan semangka.
10. **Data perkebunan besar** dikumpulkan oleh BPS setiap bulan secara lengkap (sensus bulanan) dengan sistem surat pos. Khusus untuk tanaman kelapa, cengkeh, dan kapok, datanya diperoleh dari Direktorat Jenderal Perkebunan. Data perkebunan rakyat juga diperoleh dari Direktorat Jenderal Perkebunan.
11. **Penghitungan luas tanaman perkebunan besar** adalah pada keadaan akhir tahun dan tidak termasuk yang luasnya kurang dari 5 hektar
12. **Bentuk produksi perkebunan** adalah; karet kering (karet), daun kering (teh dan tembakau), biji kering (kopi dan coklat), kulit kering (kayu manis dan kina),
8. **Entirely plants harvested/demolished** are plants usually harvested once and demolished to be substituted by other plants, consisting of: shallots, garlic, leeks, potato, cabbage, cauli flower, mustard green, carrots, chinese radish, and red kidney beans.
9. **Plants harvested several times/undemolished** are plants usually harvested more than once and demolished in the case that the last harvest was economically not profitable. They consist of : yard long beans, chili, small chili, mushroom, tomatoes, egg plant, french beans, cucumber, pumpkin/chajota, swamp cabbage, spinach, and watermelon.
10. **Data on estates** are collected by the BPS every month on complete basis through a mailing system. Data on coconut, clove, and kapok, as well as on smallholder plantation, are acquired from the Directorate General of Estates.
11. **Planted areas of estates** refer to condition at the end of the year, and exclude areas less than 5 hectares.
12. **Production of estates crops** are follows: dry rubber (rubber); dry leaves (tea and tobacco); dry beans (coffee and cocoa); dry bark (cassia vera and cinchona); dry

- serat kering (rami), bunga kering (cengkeh), refined sugar (tebu dari perkebunan besar), gula mangkok (tebu dari perkebunan rakyat), ekivalen kopra (kopra), biji dan bunga (pala) serta minyak daun (sereh).
13. Persediaan akhir tahun produksi perkebunan besar bukan merupakan cadangan penyangga (buffer stock).
14. Data Statistik Kehutanan sebagian besar merupakan data sekunder yang bersumber dari Kementerian Kehutanan.
15. **Kawasan hutan** adalah wilayah tertentu yang berupa hutan, yang ditunjuk dan atau ditetapkan oleh pemerintah untuk dipertahankan keberadaannya sebagai hutan tetap. Hal ini untuk menjamin kepastian hukum mengenai status kawasan hutan, letak batas dan luas suatu wilayah tertentu yang sudah ditunjuk menjadi kawasan hutan tetap.
16. Kawasan hutan Indonesia ditetapkan oleh Menteri Kehutanan dalam bentuk Surat Keputusan Menteri Kehutanan tentang Penunjukan Kawasan Hutan dan Perairan Provinsi. Penunjukan Kawasan Hutan ini disusun berdasarkan hasil pemaduserasian antara Rencana Tata Ruang Wilayah Provinsi (RTRWP) dengan Tata Guna Hutan Kesepakatan (TGHK).
17. Penunjukan kawasan hutan mencakup pula kawasan perairan
- fibre(rosella);dry flowers/buds (cloves); refined sugar (sugar cane from estate); cup sugar (sugar cane from smallholders); copra (copra); seeds and buds (nutmeg);and leaf oil (citronella).*
13. *The production availability of estates at the end of year is not the buffer stock.*
14. *Most of forestry statistics are secondary data obtained from the Ministry of Forestry.*
15. **Forest Area** is a specific territory of forest ecosystem determined and or decided by the government as a permanent forest. Such decision is important to maintain the size of forest area and to ensure its legitimation and boundary demarcation of permanent forest.
16. *Indonesian forest area is determined by the Minister of Forestry in the format of Ministerial Decree on the Designation of Provincial Forest Area and Inland Water, Coastal and Marine Ecosystem. The designation of Forest Area is formulated based on integrated and harmonized of Provincial Spatial Planning (RTRWP) and Forest Land Use by Concensus (TGHK).*
17. *The designation of forest area in some cases also cover inland*

yang menjadi bagian dari Kawasan Suaka Alam (KSA) dan Kawasan Pelestarian Alam (KPA).

water, coastal and marine ecosystem that may become part of Sanctuary Reserve Area (KSA) and Nature Conservation Area (KPA).

18. Berdasarkan Undang-Undang No. 41 Tahun 1999 tentang Kehutanan, kawasan hutan dibagi ke dalam kelompok Hutan Konservasi, Hutan Lindung, dan Hutan Produksi.
 19. **Hutan Konservasi** adalah kawasan hutan dengan ciri khas tertentu, yang mempunyai fungsi pokok pengawetan keanekaragaman tumbuhan dan satwa serta ekosistemnya.
 20. **Hutan Lindung** adalah kawasan hutan yang mempunyai fungsi pokok sebagai perlindungan sistem penyangga kehidupan untuk mengatur tata air, mencegah banjir, mengendalikan erosi, mencegah intrusi air laut, dan memelihara kesuburan tanah.
 21. **Hutan Produksi** adalah kawasan hutan yang mempunyai fungsi pokok memproduksi hasil hutan. Hutan produksi terdiri dari Hutan Produksi Tetap (HP), Hutan Produksi Terbatas (HPT), dan Hutan Produksi yang dapat dikonversi.
 22. Hutan Konservasi terdiri dari: Kawasan suaka alam berupa Cagar Alam (CA) dan Suaka Margasatwa (SM);
 23. Penetapan lahan kritis mengacu pada lahan yang telah sangat rusak karena kehilangan
18. *In accordance to the Act on Forestry No. 41/1999, forest area is categorized as Conservation Forest, Protection Forest and Production Forest.*
 19. **Conservation Forest** is a forest area having specific characteristic established for the purposes of conservation of animal and plant species as well as their ecosystem.
 20. **Protection Forest** is a forest area designated to serve life support system, maintain hydrological system, prevent of flood, erosion control, seawater intrusion, and maintain soil fertility.
 21. **Production Forest** is a forest area designated mainly to promote sustainable forest production. Production forest is classified as permanent production forest, limited production forest, and convertible production forest.
 22. *Conservation Forest is divided into: Sanctuary Reserve area consists of Strict Nature Reserve and Wildlife Sanctuary.*
 23. *Critical land refers to a piece of land severely damaged due to lost of its vegetation covers so that its functions*

penutupan vegetasinya, sehingga kehilangan atau berkurang fungsinya sebagai penahan air, pengendali erosi, siklus hara, pengatur iklim mikro, dan retensi karbon. Berdasarkan kondisi vegetasinya, kondisi lahan dapat diklasifikasikan sebagai: sangat kritis, kritis, agak kritis, potensial kritis, dan kondisi normal.

24. Reboisasi atau rehabilitasi hutan bertujuan untuk menghutankan kembali kawasan hutan yang kritis di wilayah daerah aliran sungai (DAS) yang dilaksanakan bersama masyarakat secara partisipatif.
 25. **Pemanfaatan hasil hutan kayu** adalah segala bentuk usaha yang memanfaatkan dan mengusahakan hasil hutan kayu dengan tidak merusak lingkungan dan tidak mengurangi fungsi pokok hutan. Kegiatan ini hanya dapat dilaksanakan pada areal hutan yang memiliki potensi untuk dilakukan kegiatan pemanfaatan hasil hutan kayu dan dapat dilaksanakan setelah diperoleh izin usaha.
 26. **Data populasi ternak** bersumber dari Direktorat Jenderal Peternakan dan Kesehatan Hewan Kementerian Pertanian, sedangkan jumlah pemotongan ternak merupakan hasil Survei Laporan Pemotongan Ternak. Pengumpulan data pemotongan
- as water retention, erosion control, nutrient cycling, micro climate regulator and carbon retention are completely depleted. Based upon its vegetation condition, the land could be classified as : very critical, critical, slight critical, potential critical, and normal condition.*
24. *Reforestation or forest rehabilitation is intended to rehabilitate the critical land inside forest area or watershed to improve their ecological and hydrological functions. The activities were conducted with active participation of local communities who live nearby the target area.*
 25. **Commercial utilization of timber as forest product** is activities to utilize timber without destructing the environment and undermining the main functions of the forest area. Those activities could only be executed in forest area with high commercial timber value with license.
 26. **Data of domestic livestock population** are obtain from the Directorate General of Livestock and Animal Health Service, while data on the number of animals slaughtered are based on the quarterly survey conducted by BPS. This survey is a complete

ternak dilakukan secara lengkap setiap triwulan di seluruh Rumah Potong Hewan (RPH) dan Tempat Pemotongan Hewan (TPH) yang ada di Indonesia. Pada tahun 2013 jumlah Dokumen RPH/TPH hasil pencacahan yang diolah sebanyak 4.033.

27. Data statistik perikanan merupakan data sekunder yang bersumber dari Direktorat Jenderal Perikanan Tangkap dan Direktorat Jenderal Budidaya. Statistik perikanan dibedakan atas data Perikanan Tangkap dan Perikanan Budidaya.

28. Perikanan Tangkap diklasifikasikan atas penangkapan ikan di laut dan penangkapan ikan di perairan umum. Perikanan Budidaya diklasifikasikan atas jenis budidaya yaitu budidaya laut, tambak, kolam, karamba, jaring apung, dan sawah.

29. Rumah Tangga Perikanan Tangkap adalah rumah tangga yang melakukan kegiatan penangkapan ikan/binatang air lainnya/tanaman air dengan tujuan sebagian/seluruh hasilnya untuk dijual.

30. Rumah Tangga Perikanan Budidaya adalah rumah tangga yang melakukan kegiatan budidaya ikan/binatang air lainnya/tanaman air dengan tujuan sebagian/seluruh hasilnya untuk dijual.

enumeration on all slaughterhouses and abattoirs in Indonesia. There are 4.033 covered in 2013.

27. Fishery Statistics are secondary data obtained from the Directorate General of Capture Fisheries and Directorate General of Aquaculture. Fishery statistics are categorized into capture fisheries and aquaculture. Capture fisheries are further classified into marine capture fisheries and inland open water capture fisheries.

28. Aquaculture are further classified into several types of culture: marine culture, brackish water pond, fresh water pond, cage, floating net, and fish breeding in paddy fields.

29. Capture fishery household is a household conducting activities in catching fishes/ other aquatic animals/aquatic plants, for which the products are wholly or partly to be sold.

30. Aquaculture fishery household is a household conducting activities in culturing fishes/other aquatic animals/aquatic plants, for which the products are wholly or partly to be sold different types of parameters.

ULASAN

DESCRIPTION

- 1. Tanaman Holtikultura,** Data tentang Tanaman Holtikultura yang disajikan pada sub bab ini meliputi sayur-sayuran, buah-buahan dan tanaman biofarmaka.

Khusus untuk tanaman sayur-sayuran, tampak bahwa tanaman Kangkung dan Bayam merupakan komoditi yang dominan di Kota Pontianak, dimana pada tahun 2022 produksi masing-masing tanaman tersebut adalah sebesar 22.946 kuintal dan 11.163 kuintal. Berdasarkan Tabel 5.1.2, dapat dilihat bahwa Kecamatan Pontianak Utara merupakan kecamatan penghasil sayuran terbesar di Kota Pontianak.

Tabel 5.1.6 menyajikan tanaman biofarmaka yang ada di Kota Pontianak. Data pada tabel tersebut menunjukkan bahwa tanaman Lidah Buaya dan Kunyit menjadi komoditi tanaman biofarmaka yang dominan pada tahun 2022 dengan produksi masing-masing sebesar 2.452.443 kg dan 191.282 kg.

- 2. Peternakan,** Data yang disajikan pada subbab ini meliputi ternak besar (sapi potong dan sapi perah), ternak kecil (kambing dan babi) serta Unggas (ayam kampung, ayam petelur, ayam pedaging, dan itik).

- 1. Holticulture,** Data of Holticulture in this subchapter covers vegetables, fruits, and biopharma plants.

Especially for vegetable crops, it appears that Kangkung and Spinach are the dominant commodities in Pontianak Municipality, in 2022, production of each of these plants is 22,946 quintals and 11,163 quintals. Based on Table 5.1.2, it seen that Pontianak Utara Subdistrict is the largest vegetable-producing in Pontianak Municipality.

Table 5.1.6 presents biopharmaca plants in Pontianak Municipality. Data in the table shows that Aloe Vera and Turmeric are the dominant biopharmaceutical plant commodities in 2022 with production of 2,452,443 kg and 191,282 kg, respectively.

- 2. Animal Husbandry,** Data of Animal Husbandry that is presented in this subchapter covers big cattle (cows and milk cows), small cattle (goats and pigs), and poultry (native chickens, layers, broilers, and ducks).

Pada tahun 2022, Dinas Pangan, Pertanian, dan Perikanan Kota Pontianak mencatat bahwa populasi sapi potong mencapai 467 ekor, sapi perah 2 ekor, kambing 1.807 ekor, dan babi 1.386 ekor.

Untuk ternak unggas, ayam pedaging merupakan populasi yang terbesar dibandingkan dengan unggas lainnya, yaitu mencapai 4.396.549 ekor, sedangkan ayam kampung dan itik masing-masing sebanyak 18.130 ekor dan 6.326 ekor.

3. Perikanan, Berdasarkan tabel 5.3.5, dapat dilihat bahwa pada tahun 2022 untuk produksi ikan hasil tangkapan di Kota Pontianak ikan kakap putih yang paling banyak di hasilkan yaitu sebesar 104,10 Ton, lalu 74,52 Ton untuk hasil tangkapan ikan paten serta 64,90 Ton untuk hasil tangkapan cumi-cumi. Ini adalah produksi dari hasil tangkap ikan laut dan air tawar.

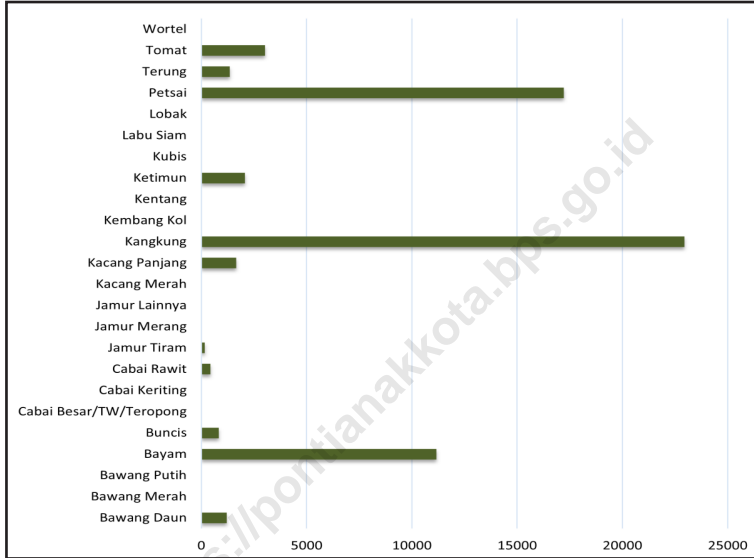
In 2022, Agriculture, Fishery, and Forestry Services of Pontianak Municipality recorded that population of cows in Pontianak Municipality was 467, milk cows was 2, goat was 1,807, and pig was 1,386.

For poultry, broiler has the biggest number of population among the others, that is 4,396,549 heads, while the chickens and ducks were 18,130 and 6,326 heads.

3. Fishery, *Based on table 5.3.5, it can be seen that in 2022 for the production of fish caught in Pontianak Municipality, the most catches fish are seabass, which is equal to 104.10 tons, then 74.52 tons for pangas catfish catches, and 64.90 tons for squid catch. This is the production of marine and freshwater fish catches.*

Gambar 5
Figures

Produksi Tanaman Sayuran menurut Jenisnya di Kota Pontianak (Kuintal), 2022
Production of Vegetables in Pontianak Municipality (Quintal), 2022



5.1 HORTIKULTURA
HORTICULTURE

Tabel 5.1.1 **Luas Panen Tanaman Sayuran Menurut Kecamatan dan Jenis Tanaman di Kota Pontianak (ha), 2021 dan 2022^x**
Table 5.1.1 **Harvested Area of Vegetables by Subdistrict and Kind of Plant in Pontianak Municipality (ha), 2021 and 2022^x**

Kecamatan Subdistrict	Bawang Merah Shallot		Cabai Besar/TW/Teropong Chili/Big Chili	
	2021	2022 ^x	2021	2022 ^x
(1)	(2)	(3)	(4)	(5)
Pontianak Selatan	-	-	-	-
Pontianak Tenggara	-	-	-	-
Pontianak Timur	-	-	-	-
Pontianak Barat	-	-	-	-
Pontianak Kota	-	-	-	-
Pontianak Utara	-	-	-	-
Kota Pontianak	-	-	-	-

Lanjutan Tabel/*Continued Table* 5.1.1

Kecamatan <i>Subdistrict</i>	Cabai Keriting <i>Curly Chili</i>		Cabai Rawit <i>Chili/Cayenne Pepper</i>	
	2021	2022 ^x	2021	2022 ^x
(1)	(6)	(7)	(8)	(9)
Pontianak Selatan	-	-	-	-
Pontianak Tenggara	-	-	-	-
Pontianak Timur	-	-	-	-
Pontianak Barat	-	-	2	3
Pontianak Kota	-	-	1	-
Pontianak Utara	-	-	25	13
Kota Pontianak	-	-	28	16

Lanjutan Tabel/Continued Table 5.1.1

Kecamatan Subdistrict	Kentang Potato		Kubis Cabbage		Tomat Tomato	
	2021	2022 ^x	2021	2022 ^x	2021	2022 ^x
(1)	(10)	(11)	(12)	(13)	(14)	(15)
Pontianak Selatan	-	-	-	-	-	-
Pontianak Tenggara	-	-	-	-	-	-
Pontianak Timur	-	-	-	-	-	-
Pontianak Barat	-	-	-	-	-	-
Pontianak Kota	-	-	-	-	-	-
Pontianak Utara	-	-	-	-	35	16
Kota Pontianak	-	-	-	-	35	16

Lanjutan Tabel/*Continued Table* 5.1.1

Kecamatan Subdistrict	Bawang Putih Garlic		Kangkung Water Spinach		Bayam Spinach	
	2021	2022 ^x	2021	2022 ^x	2021	2022 ^x
(1)	(16)	(17)	(18)	(19)	(20)	(21)
Pontianak Selatan	-	-	12	13	12	13
Pontianak Tenggara	-	-	12	13	12	13
Pontianak Timur	-	-	-	-	-	-
Pontianak Barat	-	-	-	-	-	-
Pontianak Kota	-	-	-	-	-	-
Pontianak Utara	-	-	143	123	142	115
Kota Pontianak	-	-	167	149	166	141

Catatan/Note: * Angka Sementara (ASEM)/ Preliminary Figures

Sumber/Source: BPS, Statistik Pertanian Hortikultura SPH-SBS/BPS-Statistics Indonesia, Agricultural Statistic for Horticulture SPH-SBS

Tabel 5.1.2 **Produksi Tanaman Sayuran Menurut Kecamatan dan Jenis Tanaman di Kota Pontianak (kuintal), 2021 dan 2022^x**
Production of Vegetables by Subdistrict and Kind of Plant in Pontianak Municipality (quintal), 2021 and 2022^x

Kecamatan Subdistrict	Bawang Merah Shallot		Cabai Besar/TW/Teropong Chili/Big Chili	
	2021	2022 ^x	2021	2022 ^x
(1)	(2)	(3)	(4)	(5)
Pontianak Selatan	-	-	-	-
Pontianak Tenggara	-	-	-	-
Pontianak Timur	-	-	-	-
Pontianak Barat	-	-	-	-
Pontianak Kota	-	-	-	-
Pontianak Utara	-	-	-	-
Kota Pontianak	-	-	-	-

Lanjutan Tabel/*Continued Table 5.1.2*

Kecamatan Subdistrict	Cabai Keriting Curly Chili		Cabai Rawit Chili/Cayenne Pepper	
	2021	2022 ^x	2021	2022 ^x
(1)	(6)	(7)	(8)	(9)
Pontianak Selatan	-	-	-	-
Pontianak Tenggara	-	-	-	-
Pontianak Timur	-	-	-	-
Pontianak Barat	-	-	50	35
Pontianak Kota	-	-	20	-
Pontianak Utara	-	-	1 008	406
Kota Pontianak	-	-	1 078	441

Lanjutan Tabel/*Continued Table 5.1.2*

Kecamatan Subdistrict	Kentang Potato		Kubis Cabbage		Tomat Tomato	
	2021	2022 ^x	2021	2022 ^x	2021	2022 ^x
(1)	(10)	(11)	(12)	(13)	(14)	(15)
Pontianak Selatan	-	-	-	-	-	-
Pontianak Tenggara	-	-	-	-	-	-
Pontianak Timur	-	-	-	-	-	-
Pontianak Barat	-	-	-	-	-	-
Pontianak Kota	-	-	-	-	-	-
Pontianak Utara	-	-	-	-	3 485	3 023
Kota Pontianak	-	-	-	-	3 485	3 023

Lanjutan Tabel/*Continued Table* 5.1.2

Kecamatan Subdistrict	Bawang Putih Garlic		Kangkung Water Spinach		Bayam Spinach	
	2021	2022 ^x	2021	2022 ^x	2021	2022 ^x
(1)	(16)	(17)	(18)	(19)	(20)	(21)
Pontianak Selatan	-	-	1 440	1 320	1 080	1 040
Pontianak Tenggara	-	-	1 440	1 300	1 080	1 120
Pontianak Timur	-	-	-	-	-	-
Pontianak Barat	-	-	-	-	-	-
Pontianak Kota	-	-	-	-	-	-
Pontianak Utara	-	-	16 979	20 326	7 396	9 003
Kota Pontianak	-	-	19 859	22 946	9 556	11 163

Catatan/Note: * Angka Sementara (ASEM)/ Preliminary Figures

Sumber/Source: BPS, Statistik Pertanian Hortikultura SPH-SBS/BPS-Statistics Indonesia, Agricultural Statistic for Horticulture SPH-SBS

Tabel
Table 5.1.3

Luas Panen Tanaman Sayuran dan Buah–buahan Semusim Menurut Jenis Tanaman di Kota Pontianak (ha), 2019–2022
Harvested Area of Seasonal Vegetables and Fruits by Kind of Plant in Pontianak Municipality (ha), 2019–2022

Jenis Tanaman/Kind of Plants	2019	2020	2021	2022 ^x
(1)	(2)	(3)	(4)	(5)
Sayuran/Vegetables:				
Bawang Daun/Scallion	25	26	36	18
Bawang Merah/Shallots	-	-	-	-
Bawang Putih/Garlic	-	-	-	-
Bayam/Spinach	207	188	166	141
Buncis/String Bean	-	4	25	9
Cabai Besar/TW/Teropong/Chili/Big Chili	-	2	-	-
Cabai Keriting/Curly Chili	-	-	-	-
Cabai Rawit/Chili/Cayenne Pepper	21	11	28	16
Jamur Tiram/Mushrooms			2 256	318
Jamur Merang/Mushrooms	1 497	1 649	-	-
Jamur Lainnya/Mushrooms			-	-
Kacang Merah/Red Beans	-	-	-	-
Kacang Panjang/Long Beans	13	18	29	13
Kangkung/Water Spinach	244	187	167	149
Kembang Kol/Cauliflower	1	-	-	-
Kentang/Potato	-	-	-	-

Lanjutan Tabel/*Continued Table 5.1.3*

Jenis Tanaman/ <i>Kind of Plants</i>	2019	2020	2021	2022 ^x
(1)	(2)	(3)	(4)	(5)
Ketimun/ <i>Cucumber</i>	19	16	31	20
Kubis/ <i>Cabbage</i>	-	-	-	-
Labu Siam/ <i>Chayote</i>	-	-	-	-
Lobak/ <i>Radish</i>	-	-	-	-
Petsai/ <i>Chinese Cabbage/Mustard Green</i>	144	145	137	159
Terung/ <i>Eggplant</i>	15	12	26	13
Tomat/ <i>Tomato</i>	17	9	35	16
Wortel/ <i>Carrot</i>	-	-	-	-
Buah-buahan/<i>Fruits:</i>				
Blewah/ <i>Blewah</i>	-	-	-	-
Melon/ <i>Melon</i>	-	-	-	-
Semangka/ <i>Watermelon</i>	-	-	-	5

Catatan/*Note:* ^x Angka Sementara (ASEM)/ *Preliminary Figures*

Sumber/*Source:* BPS, Statistik Pertanian Hortikultura SPH-SBS/BPS-*Statistics Indonesia, Agricultural Statistic for Horticulture SPH-SBS*

Tabel 5.1.4 **Produksi Tanaman Sayuran dan Buah–Buahan Semusim Menurut Jenis Tanaman di Kota Pontianak (kuintal), 2019–2022**
Production of Seasonal Vegetables and Fruits by Kind of Plant in Pontianak Municipality (quintal), 2019–2022

Jenis Tanaman/Kind of Plants	2019	2020	2021	2022 ^x
(1)	(2)	(3)	(4)	(5)
Sayuran/Vegetables:				
Bawang Daun/ <i>Scallion</i>	2 757	2 704	3 900	1 212
Bawang Merah/ <i>Shallots</i>	-	-	-	-
Bawang Putih/ <i>Garlic</i>	-	-	-	-
Bayam/ <i>Spinach</i>	11 230	10 702	9 556	11 163
Buncis/ <i>String Bean</i>	-	-	1 898	835
Cabai Besar/ <i>TW/Teropong/Chili/Big Chili</i>	-	-	-	-
Cabai Keriting/ <i>Curly Chili</i>	-	-	-	-
Cabai Rawit/ <i>Chili/Cayenne Pepper</i>	1 247	932	1 078	441
Jamur Tiram ¹ / <i>Mushrooms</i> ¹			204	170
Jamur Merang ¹ / <i>Mushrooms</i> ¹	13 812	14 935	-	-
Jamur Lainnya ¹ / <i>Mushrooms</i> ¹			-	-
Kacang Merah/ <i>Red Beans</i>	-	-	-	-
Kacang Panjang/ <i>Long Beans</i>	2 142	3 964	2 725	1 656
Kangkung/ <i>Water Spinach</i>	25 095	21 044	19 859	22 946
Kembang Kol/ <i>Cauliflower</i>	200	-	-	-
Kentang/ <i>Potato</i>	-	-	-	-

Lanjutan Tabel/*Continued Table* 5.1.4

Jenis Tanaman/Kind of Plants	2019	2020	2021	2022^x
(1)	(2)	(3)	(4)	(5)
Ketimun/ <i>Cucumber</i>	4 739	6 262	4 225	2 078
Kubis/ <i>Cabbage</i>	-	-	-	-
Labu Siam/ <i>Chayote</i>	-	-	-	-
Lobak/ <i>Radish</i>	-	-	-	-
Petsai/ <i>Chinese Cabbage/Mustard Green</i>	12 961	14 474	14 320	17 210
Terung/ <i>Eggplant</i>	5 227	6 174	2 159	1 354
Tomat/ <i>Tomato</i>	3 509	3 333	3 485	3 023
Wortel/ <i>Carrot</i>	-	-	-	-
Buah-buahan/Fruits:				
Blewah/ <i>Blewah</i>	-	-	-	-
Melon/ <i>Melon</i>	-	-	-	-
Semangka/ <i>Watermelon</i>	-	-	-	550

Catatan/Note: ¹ Satuan produksi tanaman dalam satuan kg

^x Angka Sementara (ASEM)/ *Preliminary Figures*

Sumber/Source: BPS, Statistik Pertanian Hortikultura SPH-SBS/BPS-*Statistics Indonesia, Agricultural Statistic for Horticulture SPH-SBS*

Tabel
Table 5.1.5

Luas Panen Tanaman Biofarmaka Menurut Kecamatan dan Jenis Tanaman di Kota Pontianak (m²), 2021 dan 2022
Harvested Area of Medicinal Plants by Subdistrict and Kind of Plant in Pontianak Municipality (m²), 2021 and 2022

Kecamatan Subdistrict	Jahe Ginger		Laos/Lengkuas Galanga		Kencur East Indian Galangal	
	2021	2022 ^x	2021	2022 ^x	2021	2022 ^x
(1)	(2)	(3)	(4)	(5)	(6)	(7)
Pontianak Selatan	1 000	2 250	850	3 875	70	465
Pontianak Tenggara	950	2 853	1 000	2 550	105	480
Pontianak Timur	694	1 292	368	692	315	738
Pontianak Barat	1 445	1 200	975	800	660	500
Pontianak Kota	890	850	723	850	-	-
Pontianak Utara	8 170	33 500	3 158	3 699	10 294	4 300
Kota Pontianak	13 149	41 945	7 074	12 466	11 444	6 483

Lanjutan Tabel/*Continued Table* 5.1.5

Kecamatan Subdistrict	Kunyit Turmeric		Lidah Buaya Aloevera		Temulawak Java Turmeric	
	2021	2022 ^x	2021	2022 ^x	2021	2022 ^x
(1)	(8)	(9)	(10)	(11)	(12)	(13)
Pontianak Selatan	1 100	4 530	-	-	-	-
Pontianak Tenggara	1 000	4 800	-	-	-	-
Pontianak Timur	1 153	1 139	-	-	-	-
Pontianak Barat	655	700	-	-	-	-
Pontianak Kota	-	-	-	-	-	-
Pontianak Utara	35 220	38 500	658 187	771 234	2 938	1 200
Kota Pontianak	39 128	49 669	658 187	771 234	2 938	1 200

Catatan/Note: ^x Angka Sementara (ASEM)/ Preliminary Figures

Sumber/Source: BPS, Statistik Pertanian Hortikultura SPH-TBF/BPS-Statistics Indonesia, Agricultural Statistic for Horticulture SPH-TBF

Tabel 5.1.6 **Produksi Tanaman Biofarmaka Menurut Kecamatan dan Jenis Tanaman di Kota Pontianak (kg), 2021 dan 2022**
Table **Production of Medicinal Plants by Subdistrict and Kind of Plant in Pontianak Municipality (kg), 2021 and 2022**

Kecamatan Subdistrict	Jahe Ginger		Laos/Lengkuas Galanga		Kencur East Indian Galangal	
	2021	2022 ^x	2021	2022 ^x	2021	2022 ^x
(1)	(2)	(3)	(4)	(5)	(6)	(7)
Pontianak Selatan	2 900	3 986	4 000	9 015	250	868
Pontianak Tenggara	3 000	5 943	5 600	6 273	425	957
Pontianak Timur	4 164	14 088	2 550	12 372	1 182	8 992
Pontianak Barat	7 925	9 700	6 200	7 000	4 410	5 050
Pontianak Kota	3 050	4 750	2 315	5 850	-	-
Pontianak Utara	49 020	76 200	22 106	20 797	38 603	16 125
Kota Pontianak	70 059	114 667	42 771	61 307	44 870	31 992

Lanjutan Tabel/*Continued Table* 5.1.6

Kecamatan <i>Subdistrict</i>	Kunyit <i>Turmeric</i>		Lidah Buaya <i>Aloevera</i>		Temulawak <i>Java Turmeric</i>	
	2021	2022 ^x	2021	2022 ^x	2021	2022 ^x
(1)	(8)	(9)	(10)	(11)	(12)	(13)
Pontianak Selatan	4 400	11 253	-	-	-	-
Pontianak Tenggara	4 900	12 494	-	-	-	-
Pontianak Timur	5 765	16 235	-	-	-	-
Pontianak Barat	2 715	2 800	-	-	-	-
Pontianak Kota	-	-	-	-	-	-
Pontianak Utara	176 100	148 500	14 186 403	2 452 443	8 814	3 600
Kota Pontianak	193 880	191 282	14 186 403	2 452 443	8 814	3 600

Catatan/Note: ^x Angka Sementara (ASEM)/ *Preliminary Figures*

Sumber/Source: BPS, Statistik Pertanian Hortikultura SPH-TBF/BPS-Statistics Indonesia, *Agricultural Statistic for Horticulture SPH-TBF*

Tabel 5.1.7 **Luas Panen Tanaman Biofarmaka Menurut Jenis Tanaman di Kota Pontianak (m²), 2019–2022**
Harvested Area of Medicinal Plants by Kind of Plant in Pontianak Municipality (m²), 2019–2022

Jenis Tanaman Kind of Plants	2019	2020	2021	2022 ^x
(1)	(2)	(3)	(4)	(5)
Jeruk Nipis ¹	-	-
Mahkota Dewa ¹ / <i>Phaleria Macrocarpa</i> ¹	-	-
Serai	-	775
Jahe/ <i>Ginger</i>	9 216	10 578	13 149	41 945
Kapulaga/ <i>Java Cardamon</i>	-	-	-	-
Kencur/ <i>East Indian Galangal</i>	12 558	11 492	11 444	6 483
Kunyit/ <i>Turmeric</i>	29 839	39 335	39 128	49 669
Laos/Lengkuas/ <i>Galanga</i>	8 452	7 560	7 074	12 466
Lempuyang/ <i>Zingiber Aromaticum</i>	5	70	106	338
Lidah Buaya/ <i>Aloevera</i>	768 000	707 143	658 187	771 234
Mengkudu ¹ / <i>Indian Mulberry</i> ¹	-	-	-	-
Temuireng/ <i>Black Turmeric</i>	-	-	-	-
Temukunci/ <i>Chinese Keys</i>	-	-	-	-
Temulawak/ <i>Java Turmeric</i>	2 211	1 700	2 938	1 200
Sambiloto/ <i>King of Bitter</i>	-	-	-	-

Catatan/Note: ¹ Satuan luas panen dalam pohon/*The unit of harvested area are tree*

^x Angka Sementara (ASEM)/ *Preliminary Figures*

Sumber/Source: BPS, Statistik Pertanian Hortikultura SPH-TBF/BPS-*Statistics Indonesia, Agricultural Statistic for Horticulture SPH-TBF*

Tabel
Table 5.1.8**Produksi Tanaman Biofarmaka Menurut Jenis Tanaman di Kota Pontianak (kg), 2019–2022**
Production of Medicinal Plants by Kind of Plant in Pontianak Municipality (kg), 2019–2022

Jenis Tanaman Kind of Plants	2019	2020	2021	2022 ^x
(1)	(2)	(3)	(4)	(5)
Jeruk Nipis	-	-
Mahkota Dewa/ <i>Phaleria Macrocarpa</i>	-	-
Serai	-	5 813
Jahe/ <i>Ginger</i>	47 234	53 663	70 059	114 667
Kapulaga/ <i>Java Cardamon</i>	-	-	-	-
Kencur/ <i>East Indian Galangal</i>	46 880	44 706	44 870	31 992
Kunyit/ <i>Turmeric</i>	143 625	193 940	193 880	191 282
Laos/ <i>Lengkuas/Galanga</i>	53 400	45 157	42 771	61 307
Lempuyang/ <i>Zingiber Aromaticum</i>	19	263	398	4 785
Lidah Buaya/ <i>Aloevera</i>	19 096 000	18 297 143	14 186 403	2 452 443
Mengkudu/ <i>Indian Mulberry</i>	-	-	-	-
Temuireng/ <i>Black Turmeric</i>	-	-	-	-
Temukunci/ <i>Chinese Keys</i>	-	-	-	-
Temulawak/ <i>Java Turmeric</i>	6 633	4 100	8 814	3 600
Sambiloto/ <i>King of Bitter</i>	-	-	-	-

Catatan/Note: ^x Angka Sementara (ASEM)/Preliminary Figures

Sumber/Source: BPS, Statistik Pertanian Hortikultura SPH-TBF/BPS-Statistics Indonesia, Agricultural Statistic for Horticulture SPH-TBF

Tabel 5.1.9 **Luas Panen Tanaman Hias Menurut Kecamatan dan Jenis Tanaman di Kota Pontianak (m²), 2021 dan 2022^x**
Table 5.1.9 **Harvested Area of Ornamental Plants by Subdistrict and Kind of Plant in Pontianak Municipality (m²), 2021 and 2022^x**

Kecamatan Subdistrict	Angrek Pot/ <i>Orchid</i>		Anggrek Potong/ <i>Orchid</i>	
	2021	2022 ^x	2021	2022 ^x
(1)	(2)	(3)	(4)	(5)
Pontianak Selatan	40	53	-	-
Pontianak Tenggara	30	51	-	-
Pontianak Timur	287	-	-	324
Pontianak Barat	960	950	-	-
Pontianak Kota	1 115	970	-	-
Pontianak Utara	-	-	16 331	12 881
Kota Pontianak	2 432	2 024	16 331	13 205

Lanjutan Tabel/*Continued Table* 5.1.9

Kecamatan Subdistrict	Krisan/ <i>Chrysantemum</i>		Mawar/ <i>Rose</i>	
	2021	2022 ^x	2021	2022 ^x
(1)	(6)	(7)	(8)	(9)
Pontianak Selatan	-	-	30	217
Pontianak Tenggara	-	-	75	295
Pontianak Timur	158	271	293	247
Pontianak Barat	-	-	1 835	1 740
Pontianak Kota	-	-	1 005	1 650
Pontianak Utara	171	255	207	308
Kota Pontianak	329	526	3 445	4 457

Lanjutan Tabel/Continued Table 5.1.9

Kecamatan Subdistrict	Sedap Malam/Tuberose		Pedang-pedangan/ Sansevieria		Kamboja Jepang/ Adenium	
	2021	2022 ^x	2021	2022 ^x	2021	2022 ^x
(1)	(10)	(11)	(12)	(13)	(14)	(15)
Pontianak Selatan	-	-	25	25
Pontianak Tenggara	-	20	30	67
Pontianak Timur	-	-	90	150
Pontianak Barat	-	-	743	883
Pontianak Kota	-	-	1 184	1 440
Pontianak Utara	591	612	567	184
Kota Pontianak	591	632	2 639	2 749

Catatan/Note: * Angka Sementara (ASEM) / Preliminary Figures

Sumber/Source: BPS, Statistik Pertanian Hortikultura SPH-TH/BPS-Statistics Indonesia, Agricultural Statistik for Horticulture SPH-TH

Tabel
Table 5.1.10

Produksi Tanaman Hias Menurut Kecamatan dan Jenis Tanaman di Kota Pontianak (tangkai), 2021 dan 2022^x
Harvested Area of Ornamental Plants by Subdistrict and Kind of Plant in Pontianak Municipality (stalks), 2021 and 2022^x

Kecamatan Subdistrict	Angrek Pot/Orchid		Anggrek Potong/Orchid	
	2021	2022 ^x	2021	2022 ^x
(1)	(2)	(3)	(4)	(5)
Pontianak Selatan	600	415	-	-
Pontianak Tenggara	475	466	-	-
Pontianak Timur	4 425	-	-	8 595
Pontianak Barat	9 120	9 026	-	-
Pontianak Kota	10 593	9 216	-	-
Pontianak Utara	-	-	688 110	528 238
Kota Pontianak	25 213	19 123	688 110	536 833

Lanjutan Tabel/*Continued Table* 5.1.10

Kecamatan Subdistrict	Krisan/ <i>Chrysantemum</i>		Mawar/ <i>Rose</i>	
	2021	2022 ^x	2021	2022 ^x
(1)	(6)	(7)	(8)	(9)
Pontianak Selatan	-	-	600	1 249
Pontianak Tenggara	-	-	800	1 078
Pontianak Timur	8 000	7 050	8 490	7 044
Pontianak Barat	-	-	29 066	20 213
Pontianak Kota	-	-	10 831	22 527
Pontianak Utara	8 550	12 750	6 405	10 063
Kota Pontianak	16 550	19 800	56 192	62 174

Lanjutan Tabel/*Continued Table* 5.1.10

Kecamatan <i>Subdistrict</i>	Sedap Malam/ <i>Tuberose</i>		Pedang-pedangan/ <i>Sansevieria</i>		Kamboja Jepang/ <i>Adenium</i>	
	2021	2022 [*]	2021	2022 [*]	2021	2022 [*]
(1)	(10)	(11)	(12)	(13)	(14)	(15)
Pontianak Selatan	-	-	250	206
Pontianak Tenggara	-	20	500	401
Pontianak Timur	-	-	2 090	1 582
Pontianak Barat	-	-	6 960	8 390
Pontianak Kota	-	-	11 249	13 682
Pontianak Utara	35 088	35 904	12 434	1 423
Kota Pontianak	35 088	35 924	33 483	25 684

Catatan/*Note*: * Angka Sementara (ASEM) / *Preliminary Figures*

Sumber/*Source*: BPS, Statistik Pertanian Hortikultura SPH-TH/BPS-*Statistics Indonesia, Agricultural Statistik for Horticulture SPH-TH*

Tabel 5.1.11 **Luas Panen Tanaman Hias Menurut Jenis Tanaman di Kota Pontianak (m²), 2019–2022**
Table 5.1.11 **Harvested Area of Ornamental Plants by Kind of Plant in Pontianak Municipality (m²), 2019–2022**

Jenis Tanaman Kind of Plants	2019	2020	2021	2022*
(1)	(2)	(3)	(4)	(5)
Aglaonema	785	1 989	2 111	2 852
Anggrek Pot/ <i>Orchid</i>	17 926	19 339	2 432	2 024
Anggrek Potong/ <i>Orchid</i>			16 331	13 205
Anthurium Bunga/ <i>Flamingo Lily Flower</i>	1 124	1 174	1 977	2 498
Bromelia	45	81
Bugenvil	24	73
Cordyline	346	521
Dracaena/ <i>Dracaena</i>	-	215	-	336
Gerbera (<i>Herbras</i>)	2	2	-	458
Heliconia (<i>Pisang-Pisangan</i>)	540	873	1 073	1 347
Ixora (<i>Soka</i>)	251	292
Krisan/ <i>Chrysantemum</i>	125	256	329	526
Mawar/ <i>Rose</i>	1 558	3 020	3 445	4 457
Melati/ <i>Jasmine</i>	1 531	1 888	2 105	2 131
Pakis/ <i>Leather Leaf Fern</i>	242	238	255	540
Palem/ <i>Palm</i>	1 308	2 404	1 841	1 525
Phylodendron/ <i>Phylodendron</i>	8	58
Puring	35	161
Sansevieria (<i>Pedang-Pedangan</i>)	2 127	2 157	2 639	2 749
Sedap Malam/ <i>Tuberose</i>	515	532	591	632

Catatan/Note: * Angka Sementara (ASEM)/ Preliminary Figure

Sumber/Source: BPS, Statistik Pertanian Hortikultura SPH-TH/BPS-Statistics Indonesia, Agricultural Statistik for Horticulture SPH-TH

Tabel
Table 5.1.12

Produksi Tanaman Hias Menurut Jenis Tanaman di Kota Pontianak (tangkai), 2019–2022
Production of Ornamental Plants by Kind of Plant in Pontianak Municipality (stalks), 2019–2022

Jenis Tanaman Kind of Plants	2019	2020	2021	2022*
(1)	(2)	(3)	(4)	(5)
Aglaonema ¹	12 459	29 032	21 492	27 758
Anggrek Pot ¹ /Orchid ¹	853 175	752 785	25 213	19 123
Anggrek Potong/Orchid			688 110	536 833
Anthurium Bunga ¹ /Flamingo Lily Flower ¹	24 566	28 030	45 683	68 438
Bromelia ¹	450	689
Bugenvil ¹	480	562
Cordyline ¹	5 610	6 822
Dracaena ¹ /Dracaena ¹	-	-	-	3 139
Gerbera (Herbras)	50	20	-	10 512
Heliconia (Pisang-Pisangan) ¹	8 378	13 663	19 345	24 436
Ixora (Soka) ¹	6 500	5 625
Krisan/Chrysantemum	8 300	16 500	16 550	19 800
Mawar/Rose	28 585	59 102	56 192	62 174
Melati ² /Jasmine ²	46 878	59 427	78 618	80 363
Pakis ¹ /Leather Leaf Fern ¹	9 850	11 400	13 245	24 783
Palem ¹ /Palm ¹	3 839	19 566	9 432	6 925
Phylodendron ¹ /Phylodendron ¹	100	587
Puring ¹	600	1 841
Sansevieria (Pedang-Pedangan) ¹	54 528	61 654	33 483	25 684
Sedap Malam/Tuberose	33 643	34 034	35 088	35 924

Catatan/Note: ¹ Satuan produksi dalam pohon/The unit of production are tree

² Satuan produksi dalam kg/The unit of production are kg

* Angka Sementara (ASEM)/ Preliminary Figure

Sumber/Source: BPS, Statistik Pertanian Hortikultura SPH-TH/BPS-Statistics Indonesia, Agricultural Statistik for Horticulture SPH-TH

Tabel 5.1.13 **Produksi Buah-buahan Menurut Kecamatan dan Jenis Tanaman di Kota Pontianak (kuintal), 2021 dan 2022***
Table 5.1.13 **Production of Fruits by Subdistrict and Kind of Plant in Pontianak Municipality (kuintal), 2021 and 2022***

Kecamatan Subdistrict	Mangga/Mango		Durian/Durian	
	2021	2022*	2021	2022*
(1)	(2)	(3)	(4)	(5)
Pontianak Selatan	353	553	130	8
Pontianak Tenggara	115	85	24	1
Pontianak Timur	1 308	118	208	-
Pontianak Barat	1 920	375	1 000	1 500
Pontianak Kota	555	475	370	100
Pontianak Utara	1 842	577	20 424	-
Kota Pontianak	6 093	2 182	22 156	1 609

Lanjutan Tabel/*Continued Table* 5.1.13

Kecamatan <i>Subdistrict</i>	Jeruk Siam/ <i>Orange/Tangerine</i>		Pisang/ <i>Banana</i>	
	2021	2022*	2021	2022*
(1)	(6)	(7)	(8)	(9)
Pontianak Selatan	-	-	771	702
Pontianak Tenggara	-	-	782	855
Pontianak Timur	-	-	502	217
Pontianak Barat	80	375	4 220	8 200
Pontianak Kota	-	-	3 000	3 350
Pontianak Utara	1 861	946	2 956	2 672
Kota Pontianak	1 941	1 321	12 231	15 996

Lanjutan Tabel/*Continued Table* 5.1.13

Kecamatan <i>Subdistrict</i>	Pepaya/ <i>Papaya</i>		Salak/ <i>Snake fruit</i>	
	2021	2022*	2021	2022*
(1)	(10)	(11)	(12)	(13)
Pontianak Selatan	-	-	-	-
Pontianak Tenggara	-	-	-	-
Pontianak Timur	-	-	90	48
Pontianak Barat	295	355	-	-
Pontianak Kota	531	801	-	-
Pontianak Utara	74 931	90 303	-	-
Kota Pontianak	75 757	91 459	90	48

Lanjutan Tabel/*Continued Table* 5.1.13

Kecamatan Subdistrict	Nangka/Cempedak/Jackfruit		Nenas/Pineapple	
	2021	2022*	2021	2022*
(1)	(14)	(15)	(16)	(17)
Pontianak Selatan	3 476	2 372	1 653	770
Pontianak Tenggara	1 965	995	420	249
Pontianak Timur	3 269	482	-	34
Pontianak Barat	15 750	1 445	-	-
Pontianak Kota	6 477	1 120	-	-
Pontianak Utara	5 304	3 888	28 546	13 394
Kota Pontianak	36 241	10 301	30 619	14 447

Catatan/Note: * Angka Sementara (ASEM)/ *Preliminary Figures*

Sumber/Source: BPS, Statistik Pertanian Hortikultura SPH-BST/BPS-Statistics Indonesia, *Agricultural Statistic for Horticulture SPH-BST*

Tabel
Table 5.1.14

**Produksi Buah–Buahan dan Sayuran Tahunan Menurut
Jenis Tanaman di Kota Pontianak (kuintal), 2019–2022**
**Production of Annual Fruits and Vegetables by Kind of Plant
in Pontianak Municipality (kuintal), 2019–2022**

Jenis Tanaman/Kind of Plants	2019	2020	2021	2022 ^x
(1)	(2)	(3)	(4)	(5)
Buah–Buahan/Fruits:				
Alpukat/Avocado	-	-	-	-
Belimbing/Star Fruit	1 288	1 721	2 253	2 657
Duku/Langsat/Kokosan/Duku	2 851	1 076	1 230	1 170
Durian/Durian	2 017	150	22 156	1 609
Jambu Biji/Guava	2 822	3 469	4 610	6 062
Jambu Air/Water Apple	2 721	3 933	4 442	4 301
Jeruk Siam/Keprok/Orange/Tangerine	4 806	3 468	1 941	1 321
Jeruk Besar/Pomelo	1 172	1 388	1 198	830
Mangga/Mango	6 602	6 056	6 093	2 182
Manggis/Mangosteen	806	400	4	-
Nangka/Cempedak/Jackfruit	23 447	35 136	36 241	10 301
Nenas/Pineapple	32 167	30 506	30 619	14 447
Pepaya/Papaya	75 757	91 459
Pisang/Banana	13 529	17 569	12 231	15 996
Rambutan/Rambutan	13 628	1 021	16 673	125
Salak/Snakefruit	124	84	90	48
Sawo/Sapodilla/Sawo	4 566	6 040	6 008	4 532

Lanjutan Tabel/*Continued Table* 5.1.14

Jenis Tanaman/Kind of Plants	2019	2020	2021	2022^x
(1)	(2)	(3)	(4)	(5)
Sirsak/ <i>Soursop</i>	715	1 517	1 493	1 647
Sukun/ <i>Breadfruit</i>	302	447	749	563
Anggur	-	-
Apel	-	-
Buah Naga	-	-
Jeruk Lemon	75	105
Lengkeng	-	5
Sayuran/Vegetables:				
Melinjo/ <i>Gnetum/Melinjo</i>	4 651	4 692	6 578	4 971
Petai/ <i>Twisted Cluster Bean</i>	389	851	936	756

Catatan/Note: * Angka Sementara (ASEM)/ Preliminary Figures

Sumber/Source: BPS, Statistik Pertanian Hortikultura SPH-BST/BPS-Statistics Indonesia, Agricultural Statistic for Horticulture SPH-BST

**5.2 PERKEBUNAN
ESTATE CROPS**

Tabel 5.2.1 Luas Areal Tanaman Perkebunan Menurut Kecamatan dan Jenis Tanaman di Kota Pontianak (ha), 2021 dan 2022
Planted Area of Estate Crops by Subdistrict and Type of Crops in Pontianak Municipality (ha), 2021 and 2022

Kecamatan Subdistrict	Kelapa Sawit/Oil Palm		Kelapa/Coconut	
	2021	2022 ^x	2021	2022 ^x
(1)	(2)	(3)	(4)	(5)
Pontianak Selatan	-	-	-	-
Pontianak Tenggara	-	-	-	-
Pontianak Timur	-	-	-	-
Pontianak Barat	-	-	-	-
Pontianak Kota	-	-	-	-
Pontianak Utara	-	-	-	-
Kota Pontianak	-	-	-	-

Lanjutan Tabel/*Continued Table* 5.2.1

Kecamatan Subdistrict	Karet/Rubber		Kopi/Coffee	
	2021	2022 ^x	2021	2022 ^x
(1)	(6)	(7)	(8)	(9)
Pontianak Selatan	-	-	-	-
Pontianak Tenggara	-	-	-	-
Pontianak Timur	-	-	-	-
Pontianak Barat	-	-	-	-
Pontianak Kota	-	-	-	-
Pontianak Utara	-	-	-	-
Kota Pontianak	-	-	-	-

Lanjutan Tabel/*Continued Table 5.2.1*

Kecamatan <i>Subdistrict</i>	Kakao/ <i>Cocoa</i>		Tebu/ <i>Sugar cane</i>	
	2021	2022 ^x	2021	2022 ^x
(1)	(10)	(11)	(12)	(13)
Pontianak Selatan	-	-	-	-
Pontianak Tenggara	-	-	-	-
Pontianak Timur	-	-	-	-
Pontianak Barat	-	-	-	-
Pontianak Kota	-	-	-	-
Pontianak Utara	-	-	-	-
Kota Pontianak	-	-	-	-

Lanjutan Tabel/*Continued Table 5.2.1*

Kecamatan <i>Subdistrict</i>	Teh/ <i>Tea</i>		Tembakau/ <i>Tobacco</i>	
	2021	2022 ^x	2021	2022 ^x
(1)	(14)	(15)	(16)	(17)
Pontianak Selatan	-	-	-	-
Pontianak Tenggara	-	-	-	-
Pontianak Timur	-	-	-	-
Pontianak Barat	-	-	-	-
Pontianak Kota	-	-	-	-
Pontianak Utara	-	-	-	-
Kota Pontianak	-	-	-	-

Sumber/*Source*: Direktorat Jenderal Perkebunan/*Directorate General of Estates*

Tabel
Table 5.2.2

Produksi Perkebunan Menurut Kecamatan dan Jenis Tanaman di Kota Pontianak (ton), 2021 dan 2022
Production of Estate by Subdistrict and Type of Crops in Pontianak Municipality (ton), 2021 and 2022

Kecamatan Subdistrict	Kelapa Sawit/Oil Palm		Kelapa/Coconut	
	2021	2022 ^x	2021	2022 ^x
(1)	(2)	(3)	(4)	(5)
Pontianak Selatan	-	-	-	-
Pontianak Tenggara	-	-	-	-
Pontianak Timur	-	-	-	-
Pontianak Barat	-	-	-	-
Pontianak Kota	-	-	-	-
Pontianak Utara	-	-	-	-
Kota Pontianak	-	-	-	-

Lanjutan Tabel/*Continued Table 5.2.2*

Kecamatan <i>Subdistrict</i>	Karet/Rubber		Kopi/Coffee	
	2021	2022 ^x	2021	2022 ^x
(1)	(6)	(7)	(8)	(9)
Pontianak Selatan	-	-	-	-
Pontianak Tenggara	-	-	-	-
Pontianak Timur	-	-	-	-
Pontianak Barat	-	-	-	-
Pontianak Kota	-	-	-	-
Pontianak Utara	-	-	-	-
Kota Pontianak	-	-	-	-

Lanjutan Tabel/*Continued Table 5.2.2*

Kecamatan <i>Subdistrict</i>	Kakao/ <i>Cocoa</i>		Tebu/ <i>Sugar cane</i>	
	2021	2022 ^x	2021	2022 ^x
(1)	(10)	(11)	(12)	(13)
Pontianak Selatan	-	-	-	-
Pontianak Tenggara	-	-	-	-
Pontianak Timur	-	-	-	-
Pontianak Barat	-	-	-	-
Pontianak Kota	-	-	-	-
Pontianak Utara	-	-	-	-
Kota Pontianak	-	-	-	-

Lanjutan Tabel/*Continued Table 5.2.2*

Kecamatan Subdistrict	Teh/Tea		Tembakau/Tobacco	
	2021	2022 ^x	2021	2022 ^x
(1)	(14)	(15)	(16)	(17)
Pontianak Selatan	-	-	-	-
Pontianak Tenggara	-	-	-	-
Pontianak Timur	-	-	-	-
Pontianak Barat	-	-	-	-
Pontianak Kota	-	-	-	-
Pontianak Utara	-	-	-	-
Kota Pontianak	-	-	-	-

Sumber/Source: Direktorat Jenderal Perkebunan/*Directorate General of Estates*

Tabel
Table 5.2.3

Luas Areal Tanaman Perkebunan Rakyat Menurut Jenis Tanaman di Kota Pontianak (ha), 2018-2022
Planted Area of Estate Crops by Type of Crops in Pontianak Municipality (ha), 2018-2022

Jenis Tanaman <i>Kind of Plants</i>	2018	2019	2020	2021	2022*
(1)	(2)	(3)	(4)	(5)	(6)
Tanaman Tahunan Perennial Crops					
Karet/ <i>Rubber</i>	-	-	-	-	-
Kelapa/ <i>Coconut</i>	-	-	-	-	-
Kelapa sawit/ <i>Oil palm</i>	-	-	-	-	-
Kopi/ <i>Coffee</i>	-	-	-	-	-
Kakao/ <i>Cocoa</i>	-	-	-	-	-
Teh/ <i>Tea</i>	-	-	-	-	-
Jambu mete/ <i>Cashew nut</i>	-	-	-	-	-
Pala/ <i>Nutmeg</i>	-	-	-	-	-
Lada/ <i>Pepper</i>	-	-	-	-	-
Tanaman Semusim Seasonal Crops					
Tebu/ <i>Sugar cane</i>	-	-	-	-	-
Tembakau/ <i>Tobacco</i>	-	-	-	-	-
Nilam/ <i>Patchouli</i>	-	-	-	-	-

Sumber/*Source*: Direktorat Jenderal Perkebunan/*Directorate General of Estates*

Tabel 5.2.4 **Produksi Perkebunan Rakyat Menurut Jenis Tanaman di Kota Pontianak (ton), 2018-2022**
Production of Estates by Type of Crops in Pontianak Municipality (ton), 2018-2022

Jenis Tanaman <i>Kind of Plants</i>	2018	2019	2020	2021	2022*
(1)	(2)	(3)	(4)	(5)	(6)
Tanaman Tahunan Perennial Crops					
Karet/ <i>Rubber</i>	-	-	-	-	-
Kelapa/ <i>Coconut</i>	-	-	-	-	-
Kelapa sawit/ <i>Oil palm</i>	-	-	-	-	-
Kopi/ <i>Coffee</i>	-	-	-	-	-
Kakao/ <i>Cocoa</i>	-	-	-	-	-
Teh/ <i>Tea</i>	-	-	-	-	-
Jambu mete/ <i>Cashew nut</i>	-	-	-	-	-
Pala/ <i>Nutmeg</i>	-	-	-	-	-
Lada/ <i>Pepper</i>	-	-	-	-	-
Tanaman Semusim Seasonal Crops					
Tebu/ <i>Sugar cane</i>	-	-	-	-	-
Tembakau/ <i>Tobacco</i>	-	-	-	-	-
Nilam/ <i>Patchouli</i>	-	-	-	-	-

Sumber/*Source*: Direktorat Jenderal Perkebunan/*Directorate General of Estates*

**5.3 PERTANIAN, KEHUTANAN, PETERNAKAN, DAN PERIKANAN
AGRICULTURE, FORESTRY, LIVESTOCK, AND FISHERY**

Tabel 5.3.1 Populasi Ternak Menurut Kecamatan dan Jenis Ternak di Kota Pontianak, 2022
Kind and Livestock Population in Pontianak Municipality by Subdistrict, 2022

Kecamatan Subdistrict	Sapi Potong Beef Cattle	Sapi Perah Dairy Cows	Kambing Goat	Babi Pig	
(1)	(2)	(3)	(4)	(5)	
Pontianak Selatan	58	-	306	-	
Pontianak Tenggara	15	-	283	-	
Pontianak Timur	48	-	255	-	
Pontianak Barat	26	-	219	-	
Pontianak Kota	168	-	312	-	
Pontianak Utara	152	2	432	1 386	
Jumlah Total	2022	467	2	1 807	1 386
	2021	2 392	-	1 825	1 540
	2020	2 352	4	1 807	1 525
	2019	2 557	-	1 628	1 386
	2018	3 076	-	1 611	196

Sumber/Source: Dinas Pangan, Pertanian, dan Perikanan Kota Pontianak

Tabel
Table 5.3.2**Populasi Unggas Menurut Kecamatan dan Jenis Ternak di Kota Pontianak, 2022**
Population of Poultry in Pontianak Municipality by Subdistrict and Kind of Poultry, 2022

Kecamatan Subdistrict	Ayam Kampung Kampung Chicken	Ayam Petelur Laying Hens	Ayam Pedaging Broilers	Itik Duck	
(1)	(2)	(3)	(4)	(5)	
Pontianak Selatan	3 682	-	6 916	1 120	
Pontianak Tenggara	526	-	13 919	51	
Pontianak Timur	2 033	-	6 177	967	
Pontianak Barat	3 315	-	20 125	497	
Pontianak Kota	4 027	-	8 699	2 608	
Pontianak Utara	4 547	5 000	4 340 713	1 083	
Jumlah Total	2022	18 130	5 000	4 396 549	6 326
	2021	18 313	5 000	4 440 959	6 597
	2020	18 133	4 500	4 396 990	6 326
	2019	18 061	4 500	5 512 775	6 631
	2018	17 882	4 500	5 458 192	6 656

Sumber/Source: Dinas Pangan, Pertanian, dan Perikanan Kota Pontianak

Tabel 5.3.3 Jumlah Ternak yang dipotong Menurut Kecamatan dan Jenis Ternak di Kota Pontianak, 2022
Number of Livestock Slaughtered by Subdistrict and Kind of Livestock in Pontianak Municipality, 2022

Kecamatan Subdistrict	Sapi Potong Beef Cattle	Sapi Perah Dairy Cows	Kambing Goat	Babi Pig
(1)	(2)	(3)	(4)	(5)
Pontianak Selatan	241	-	156	-
Pontianak Tenggara	232	-	590	-
Pontianak Timur	247	-	121	-
Pontianak Barat	1 399	-	353	-
Pontianak Kota	507	-	1 556	-
Pontianak Utara	1 410	-	3 784	10 544
Jumlah Total	4 036	-	6 560	10 544
	2021	-	6 540	11 036
	2020	-	8 949	14 262
	2019	-	8 015	14 486
	2018	-	8 471	12 546

Sumber/Source: Dinas Pangan, Pertanian, dan Perikanan Kota Pontianak

Tabel 5.3.4 **Produksi Daging, Telur, Susu dan Kulit Menurut Jenis Ternak di Kota Pontianak, 2019-2022**
Table *Production of Meat, Egg, Milk, and Leather by Kind of Livestock in Pontianak Municipality, 2019-2022*

Jenis Ternak Type of Livestock	2019	2020	2021	2022
(1)	(2)	(3)	(4)	(5)
I. Daging (Kg)	9 015 743	8 135 356	6 543 707	5 714 774
1. S a p i	1 005 761	863 205	700 205	660 355
2. Kambing	113 492	126 717	95 237	92 889
3. Ayam (Ras+Buras)	6 683 355	5 954 005	4 796 619	4 148 427
4. I t i k	95 540	91 116	94 225	77 341
5. B a b i	1 117 595	1 100 313	857 421	735 760
II. Telur (Butir)	60 210	60 812	-	66 900
1. Ayam Buras	-	-	-	-
2. Ayam Ras Petelur	60 210	60 812	-	66 900
3. Itik	-	-	-	-
4. Burung Puyuh	-	-	-	-
III. Susu (Liter)	-	-	-	-
1. Sapi Perah	-	-	-	-
IV. Kulit (Lembar)	-	-	-	-
1. Sapi	-	-	-	-
2. Kambing	-	-	-	-

Sumber/Source: Dinas Pangan, Pertanian, dan Perikanan Kota Pontianak

Tabel
Table 5.3.5

**Produksi Perikanan Tangkap di Kota Pontianak (ton),
2020-2022**
**Fishery Production in Pontianak Municipality (ton), 2020-
2022**

	Jenis Ikan	2020	2021	2022
	(1)	(2)	(3)	(4)
1	Alu-Alu	26,24	18,63	8,20
2	Angsam	-	-	-
3	Anjang-Anjang	-	-	-
4	Banyar	-	-	-
5	Baong	-	-	23,17
6	Barakuda	-	-	-
7	Baronang	10,82	9,49	-
8	Batu (Kuning-Kuning)	-	-	-
9	Baung	-	-	-
10	Bawal Hitam	-	-	-
11	Bawal Putih	-	-	--
12	Belanak	11,67	10,08	-
13	Bentong	-	-	-
14	Bengak	-	-	-
15	Beronang Kuning	-	-	-
16	Beronang Lingkis	-	-	-
17	Biji Nangka / Sabun-Sabun	17,85	21,79	3,80
18	Biji Nangka Karang	-	-	-
19	Binatang Berkulit Keras Lainnya	-	-	-
20	Binatang Berkulit Lunak Lainnya	-	-	-
21	Birai	-	-	-
22	Bonak	-	-	-
23	Cakalang	24,81	20,46	-
24	Cucut Botol	-	-	-
25	Cucut Lanyam	-	-	-

Lanjutan Tabel/*Continued Table 5.3.5*

	Jenis Ikan	2020	2021	2022
	(1)	(2)	(3)	(4)
26	Cucut Martil/Capingan	-	-	-
27	Cucut Tikus/Cucut Monyet	-	-	-
28	Cumi-Cumi	-	-	64,90
29	Daun Bambu/Talang-Talang	27,55	22,96	15,80
30	Daun-Daun	-	-	-
31	Duri	-	-	-
32	Ekor Kuning/Pisang-Pisang	18,98	24,40	1,80
33	Gentong	-	-	-
34	Geronggong	-	-	-
35	Gerot-Gerot	-	-	-
36	Golok-Golok	-	-	-
37	Gulamah/Tigawaja	17,69	11,27	41,50
38	Hiu	-	-	-
39	Hiu Mejan	-	-	-
40	Ikan Beronang	-	-	-
41	Ikan Gaji	-	-	-
42	Ikan Gergaji	-	-	-
43	Ikan Lainnya	-	-	-
44	Ikan Lidah	-	-	-
45	Ikan Terbang	-	-	-
46	Japuh	-	-	-
47	Juara	-	-	-
48	Julung-Julung	-	-	-
49	Kacang-Kacang	-	3,04	-
50	Kakap Batu	14,56	50	-
51	Kakap Merah	-	-	73
52	Kakap Merah (Kecil)	-	-	-
53	Kakap Merah (Angsam)	-	-	-
54	Kakap Merah (Semerah)	-	-	-
55	Kakap Merah / Bambangan	32,87	-	-
56	Kakap Putih	17,57	17,81	104,10

Lanjutan Tabel/Continued Table 5.3.5

Jenis Ikan		2020	2021	2022
(1)	(2)	(3)	(4)	(4)
57	Kapas-Kapas	-	-	-
58	Kebali	-	-	-
59	Kelabau	-	-	-
60	Kelarau	-	-	-
61	Kembung/Kelarau	9,30	4,98	0,50
62	Kenyar	-	-	-
63	Kepiting	-	-	-
64	Kerang Darah	-	-	-
65	Kerang Hijau	-	-	-
66	Kerang Mutiara/Tapis-Tapis	-	-	-
67	Kerapu	0,67	0,00	-
68	Kerapu Balong	6,51	10,82	-
69	Kerapu Batu	-	-	-
70	Kerapu Bebek	-	-	-
71	Kerapu Bola	-	-	-
72	Kerapu Gepeng	-	-	-
73	Kerapu Hitam	-	-	-
74	Kerapu Karang	-	-	6,20
75	Kerapu Lumpur	14,41	12,40	12,00
76	Kerapu Sunu	12,90	7,90	52,50
77	Kerisi	-	-	-
78	Kerong-Kerong	-	-	-
79	Ketambak	-	-	-
80	Ketambak Batu	-	-	-
81	Ketang	-	-	-
82	Keting	-	-	31,79
83	Kuniran	-	-	-
84	Kurau	-	-	-
85	Kurisi	16,11	18,85	0,10
87	Kuro/Senangin	15,19	17,64	-

Lanjutan Tabel/*Continued Table 5.3.5*

	Jenis Ikan	2020	2021	2022
	(1)	(2)	(3)	(4)
88	Kuwe/Manyok	21,74	25,81	-
89	Lais	-	-	3,14
90	Layang	-	-	-
91	Layaran	0,06	-	-
92	Layur/Bayur	12,17	10,41	-
93	Lemadang	-	-	-
94	Lemuru	-	-	-
95	Lencam	14,27	13,99	28,80
96	Lisong	-	-	-
97	Lola/Susu Bundar	-	-	-
98	Lolosi Biru	-	-	-
99	Madidihang	-	-	-
100	Mako	-	-	-
101	Malong	-	-	-
102	Manyung	-	40	-
103	Manyung Besar/Otek	39,22	-	-
104	Marlin	-	-	-
105	Mata Besar/Swanggi/Gentong	11,70	18,94	16,80
106	Mayok Sabun	-	-	-
107	Merah (Tumpu)	-	-	-
108	Napoleon	-	-	-
109	Nomei/Lomei	-	-	-
110	Otek	-	-	-
111	Paku-Paku	-	-	-
112	Panyu	-	-	-
113	Parang-Parang	-	-	-
114	Pari	0,16	-	-
115	Pari Burung	-	-	-
116	Pari Hidung Sekop	-	-	-
117	Pari Kekeh	-	-	-

Lanjutan Tabel/Continued Table 5.3.5

	Jenis Ikan	2020	2021	2022
	(1)	(2)	(3)	(4)
118	Pari Kelelawar	-	-	-
119	Pari Kembang/Pari Macan	-	-	11,40
120	Pase-Pase	-	-	-
121	Paten	-	-	74,52
122	Pedang	-	-	-
123	Peperek	-	-	-
124	Pinjalo	-	-	-
125	Puput	-	-	-
126	Rajungan	-	-	-
127	Sabun-Sabun	-	-	-
128	Sebelah	-	-	-
129	Seiko	-	-	-
130	Selanget	-	-	-
131	Selar Kuning	25,72	20,79	-
132	Selayar	-	-	-
133	Seluang	-	-	6,67
134	Semekah	-	-	-
135	Senuk	1,26	3,75	-
136	Serinding Tembakau	-	-	-
137	Setuhuk Biru	-	-	-
138	Setuhuk Hitam	-	-	-
139	Setuhuk Loreng	-	-	-
140	Siengseng	-	-	-
141	Simping	-	-	-
142	Siro	-	-	-
143	Sotong	-	-	-
144	Sunglir	-	-	-
145	Sunuk	-	-	-
146	Sunuk Merah (A)	-	-	-
147	Talang	-	-	-

Lanjutan Tabel/*Continued Table* 5.3.5

Jenis Ikan		2020	2021	2022
(1)	(2)	(3)	(4)	(4)
148	Tambak	-	-	-
149	Tamban	-	-	-
150	Tembang	-	-	-
151	Tenggiri	64,16	79,77	38,60
152	Tenggiri Batang	-	-	-
153	Tenggiri Papan	-	-	1,00
154	Teri	-	-	-
155	Terubuk	-	-	-
156	Tetengkek	20,17	20,62	-
157	Tilan	-	-	6,89
158	Timun/Timunan/Jambian/Umela	3,55	-	-
159	Timun-Timun	-	-	-
160	Tiram	-	-	-
161	Toman Tose	-	-	-
162	Tongkol	31,39	38,58	-
163	Tongkol Abu-Abu	-	-	5,40
164	Tongkol Hitam	-	-	-
165	Tongkol Komo	-	-	-
166	Tongkol Krai	-	-	-
167	Tongkol Putih	-	-	-
168	Tuna Mata Besar	-	-	-
169	Tuna Sirip Biru Selatan	-	-	-
170	Udang Barong/Udang Karang	-	-	-
171	Udang Bulan	-	-	-
172	Udang Dogol	-	-	-
173	Udang Galah	-	-	27,81
174	Udang Galah (A1)	-	-	-
175	Udang Galah (A2)	-	-	-
176	Udang Galah (B1)	-	-	-
177	Udang Galah (B2)	-	-	--

Lanjutan Tabel/Continued Table 5.3.5

Jenis Ikan		2020	2021	2022
(1)	(2)	(3)	(4)	(4)
178	Udang Kuning	-	-	-
179	Udang Lainnya	-	-	-
180	Udang Merah	-	-	-
181	Udang Putih	-	-	-
182	Udang Putih/Jerbung	-	-	-
183	Udang Ratu/Raja	-	-	-
184	Udang Rosok	-	-	-
185	Udang Sudu	-	-	-
186	Udang Wangkang	-	-	-
187	Udang Windu	-	-	-
188	Salab/Lampan	-	-	30,421

Sumber/Source: Dinas Pangan, Pertanian, dan Perikanan Kota Pontianak

Tabel 5.3.6 **Jumlah Kapal Menurut Jenis Kapal di Kota Pontianak, 2019-2022**
Table 5.3.6 **Number of Boat/Ship in Pontianak Municipality, 2019-2022**

<i>Jenis Perahu/Kapal</i>	2019	2020	2021	2022
(1)	(3)	(4)	(5)	
1 Perahu Tanpa Motor				
* Kecil	-	-	-	-
* Sedang	-	-	-	-
* Besar	-	-	-	-
2 Motor Tempel	68	108	108	165
3 Kapal Motor	-	-	-	-
* KM 0 - 5 GT	22	22	22	18
* KM 5 - 10 GT	-	-	-	-
* KM 10 - 20 GT	-	-	-	-
* KM 20 - 30 GT	-	-	-	-
* KM 30 GT keatas	-	-	-	-

Sumber/Source: Dinas Pangan, Pertanian, dan Perikanan Kota Pontianak

06

INDUSTRI, PERTAMBANGAN, DAN ENERGI

INDUSTRY, MINING, AND ENERGY

Jumlah Perusahaan
Industri Besar Sedang

35

perusahaan

AIR BERSIH

Jumlah Air Disalurkan PERUMDA
Air Minum Tirta Khatulistiwa

40.174.784 m³

Jumlah Pelanggan

147.963 orang

LISTRIK

Jumlah Produksi Listrik
PT. PLN

1.296.246.286 KWh

Jumlah Pelanggan

359.888 orang



PENJELASAN TEKNIS

1. **Industri manufaktur** adalah suatu kegiatan ekonomi yang melakukan kegiatan mengubah suatu barang dasar secara mekanis, kimia, atau dengan tangan sehingga menjadi barang jadi/setengah jadi, dan atau barang yang kurang nilainya menjadi barang yang lebih tinggi nilainya, dan sifatnya lebih dekat kepada pemakai akhir. Termasuk dalam kegiatan ini adalah jasa industri dan pekerjaan perakitan.
2. **Jasa industri** adalah kegiatan industri yang melayani keperluan pihak lain. Pada kegiatan ini bahan baku disediakan oleh pihak lain sedangkan pihak pengolah hanya melakukan pengolahannya dengan mendapat imbalan sebagai balas jasa (upah maklon).
3. **Perusahaan atau usaha industri** adalah suatu unit (kesatuan) usaha yang melakukan kegiatan ekonomi, bertujuan menghasilkan barang atau jasa, terletak pada suatu bangunan atau lokasi tertentu, dan mempunyai catatan administrasi tersendiri mengenai produksi dan struktur biaya serta ada seorang atau lebih yang bertanggung jawab atas usaha tersebut.
4. **Industri manufaktur** dikelompokkan ke dalam 4 golongan berdasarkan banyaknya pekerja, yaitu: industri besar (100 orang pekerja atau lebih), industri

TECHNICAL NOTES

1. **Manufacturing industry** is defined as an economic activity processing basic goods mechanically, chemicals or manually into final or intermediate goods. It is also defined as processing of lower value goods into higher value goods as final or intermediate products. The activities also include services for manufacturing and assembling.
2. **Services for manufacturing** is defined as a manufacturing activity which serving other manufacturing establishments. In this case, raw materials are supplied by others while the workers are paid as a compensation for processing raw materials.
3. A **manufacturing establishment** is defined as a production unit engaged in economic activity, producing goods or services, located in a building or in a certain location, keeping a business record concerning the production and cost structure, and having a person or more that are responsible to those activities.
4. **Manufacturing industries** are categorized into four groups, based on the number of employees: large scale manufacturing (100 employees or more), medium scale

sedang/menengah (20–99 orang pekerja), industri kecil (5–19 orang pekerja), dan industri mikro (1–4 orang pekerja).

5. **Pelanggan** adalah individu atau kelompok, baik rumah tangga, perusahaan atau institusi non profit yang membeli air bersih dari perusahaan air bersih.
6. **Air disalurkan** adalah volume air bersih dari perusahaan air bersih.
7. **Kapasitas listrik terpasang** adalah total kapasitas dari seluruh mesin pembangkit listrik yang dioperasikan. Listrik yang dibangkitkan adalah jumlah listrik yang dibangkitkan oleh seluruh mesin pembangkit listrik dan dinyatakan dalam satuan dasar Watt/jam.
8. **Jumlah listrik/gas/air bersih yang terjual** adalah banyaknya listrik/gas/air bersih yang disalurkan kepada para pelanggan

manufacturing (20–99 employees), small scale manufacturing (5–19 employees), and micro industry (1–4 employees).

5. **Customers** are individuals or groups, whether household, company or non-profit institutions that buy water supply from water supply establishment.
6. **Distributed water** is the volume of water supply from water supply establishment.
7. **Installed electric** is the total of all operated power plants machines. Electricity generated is the amount of electricity generated by all power plant engine in Watt hours standard unit.
8. **Sold electric / gas / cleaned water** is total electric / gas / cleaned water distributed to customers.

ULASAN**DESCRIPTION**

- 1. Perindustrian**, Data industri Kota Pontianak yang terdapat dalam sub bab ini bersumber pada data yang dikumpulkan melalui Survei Perusahaan Industri Besar dan Sedang Tahunan Badan Pusat Statistik, dimana kategori industri yang digunakan adalah sebagai berikut :
- Industri Besar mempunyai tenaga kerja 100 orang atau lebih
 - Industri Sedang dengan tenaga kerja 20 – 99 orang
 - Industri Kecil dengan tenaga kerja 5 – 19 orang
 - Industri Mikro dengan tenaga kerja 1 – 4 orang.

Jumlah perusahaan Industri Besar Sedang di Kota Pontianak pada kondisi terakhir tahun 2022 adalah sebanyak 35 perusahaan, 21 perusahaan diantaranya terletak di Kecamatan Pontianak Utara, 5 perusahaan di Kecamatan Pontianak Selatan, 4 perusahaan di Kecamatan Pontianak Barat dan Pontianak Kota, dan 1 perusahaan di Kecamatan Pontianak Timur.

Jumlah tenaga kerja yang diserap oleh perusahaan Industri Besar Sedang didapatkan dari hasil survei N+1, sehingga data terakhir untuk jumlah tenaga kerja perusahaan Industri Besar Sedang yang didapatkan adalah data tahun 2021 yang surveinya dilaksanakan pada tahun 2022. Pada tahun 2021,

- 1. Industry**, Data of Industry that is presented in this subchapter are collected through the Large and Medium Scale Industry Survey that has been done annually by BPS. The industries category are as follows :
- Large scale Industry, consists of 100 employees or more
 - Medium scale industry, consists of 20 - 99 employees
 - Small scale industry, consists of 5 - 19 employees
 - Micro industry, consists of 1 – 4 employees

Number of Medium Large Industrial companies in Pontianak Municipality in the last condition in 2022 was 35 companies, 21 of which are located in North Pontianak District, 5 companies in South Pontianak District, 4 companies in West and Pontianak City District, and 1 companies in Kecamatan East Pontianak.

The number of workers absorbed by Medium Large Industry companies is obtained from the results of the N+1 survey, so the latest data for the number of workers of Medium Large Industry companies obtained is data for 2021 whose survey was carried out in 2022. In 2021, the number of workers in Industry Large Medium

jumlah tenaga kerja Industri Besar Sedang Manufaktur ada sebanyak tersebut berjumlah 2.769 orang.

Manufacturing there are as many as 2,769 people.

2. Energi, Berdasarkan data yang diperoleh dari PT. PLN (Persero) Wilayah Kalimantan Barat Area Pontianak, bahwa pada kondisi akhir tahun 2022 yakni Bulan Desember, ada sebanyak 359.888 pelanggan yang tercatat di PT. PLN. Pelanggan ini meliputi Rumah Tangga, Industri, Perkantoran, Bisnis, Sosial, dan pelanggan Prabayar sesuai tabel 6.2.2. Produksi listrik PLN yang terjual selama tahun 2022 adalah sebanyak 7.336.882.999 KWH, dimana golongan pelanggan yang paling banyak menggunakan listrik PLN adalah golongan rumah tangga dengan konsumsi listrik sebanyak 57,36 persen dari total listrik yang diproduksi PLN, sedangkan pelanggan listrik kelas industri hanya mengkonsumsi listrik sebesar 8,80 persen (tabel 6.1.3).

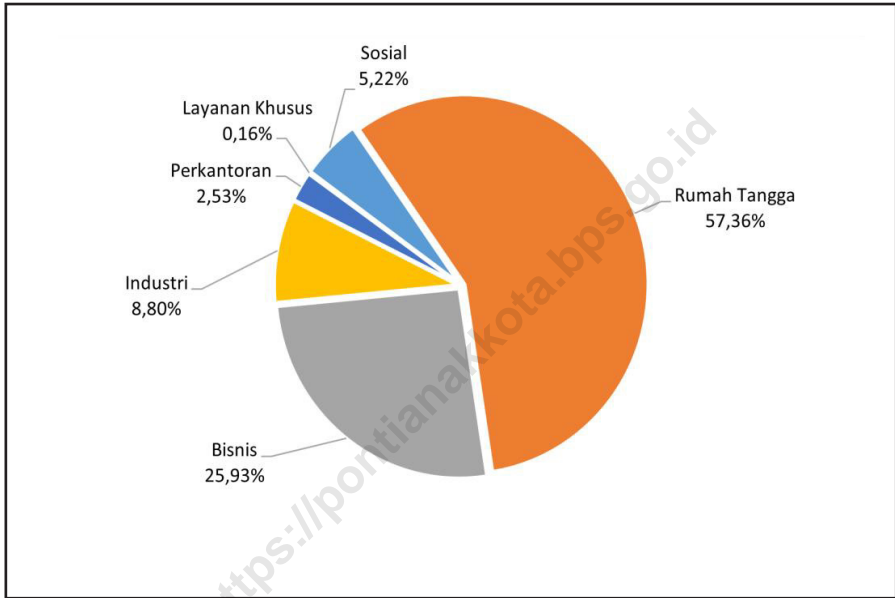
2. Energy, Based on data obtained from PT. PLN (Persero) West Kalimantan Region Pontianak Area, that at the end of 2022, namely December, there were 359,888 customers registered at PT. PLN. These customers include Household, Industrial, Office, Business, Social, and Prepaid customers (table 6.2.2). PLN electricity production sold during 2022 amounted to 7,336,882,999 KWH, where the class of customers who use the most PLN electricity is the household group with electricity consumption of 57.36 percent of the total electricity produced by PLN, while industrial class electricity customers only consume electricity amounted to 8.80 percent (table 6.1.3).

3. Air, Berdasarkan data yang diperoleh dari PERUMDA Air Minum Tirta Khatulistiwa bahwa kondisi akhir tahun 2022, ada sebanyak 147.963 pelanggaran dimana ada sebagian pelanggan wilayah Kubu Raya yang termasuk di dalamnya, sesuai tabel 6.3.1.

3. Water, Based on data obtained from PERUMDA Air Minum Tirta Khatulistiwa, the condition at the end of 2022, there were 147.963 violations which are some customers in the Kubu Raya District included in it, according to table 6.3.1.

Gambar 6
Figures

Persentase Produksi Listrik PLN yang Terjual Menurut Golongan Pelanggan di Kota Pontianak, 2022
Percentage of PLN Electricity Sold by Customer Group in Pontianak Municipality, 2022



Tabel
Table 6.1.1

**Daya Terpasang, Produksi, dan Distribusi Listrik PT. PLN
(Persero) Area Pontianak Menurut Kecamatan di Kota
Pontianak, 2022**
*Installed Electricity Power, Production, and Distribution of
PT. PLN (Persero) at PLN Branch by Subdistrict in Pontianak
Municipality, 2022*

Kecamatan Subdistrict	Daya Terpasang Installed Electricity Power (KW)	Produksi Listrik Electricity Production (KWh)	Listrik Terjual Electricity Sold (KWh)
(1)	(2)	(3)	(4)
Kota	441 443 750	732 594 012	681 239 237
Jawi	72 265 912	427 278 153	372 414 853
Siantan	237 922 772	136 374 121	126 274 049
Kota Pontianak	751 632 434	1 296 246 286	1 179 928 139

Lanjutan Tabel/*Continued Table* 6.1.1

Kecamatan Subdistrict	Dipakai Sendiri Own Used (KWh)	Susut/ Hilang Shrinkage/ Lost (KWh)
(1)	(5)	(6)
Kota	2 562 621	61 507 785
Jawi	566 358	63 058 118
Siantan	1 851 299	11 092 086
Kota Pontianak	4 980 278	135 657 989

Catatan/*Note*: Data ini merupakan gabungan dari 3 Unit Layanan Pelanggan
 ULP Kota meliputi: Pontianak Selatan, Tenggara, Barat, Kota dan Kuburaya (Area Supadio)
 ULP Siantan meliputi: Pontianak Utara, Ambawang, Jungkat
 ULP Jawi meliputi: Pontianak Timur, Sei Rengas, Husein hamzah

Sumber/*Source*: PT PLN (Persero) Wilayah Kalimantan Barat Area Pontianak

Tabel
Table 6.1.2

**Daya Terpasang, Produksi, dan Distribusi Listrik PT. PLN
(Persero) pada Cabang/Ranting PLN Menurut Bulan di
Kota Pontianak, 2022**
*Installed Electricity Power, Production, and Distribution
of PT. PLN (Persero) at PLN Branch by Month in Pontianak
Municipality, 2022*

Bulan Month	Daya Terpasang Installed Electricity Power (KW)	Produksi Listrik Electricity Production (KWh)	Listrik Terjual Electricity Sold (KWh)
(1)	(2)	(3)	(4)
Januari	516 606 733	108 040 694	47 727 343
Februari	738 138 674	206 613 537	186 137 083
Maret	722 447 134	320 866 498	289 250 058
April	725 469 434	431 308 234	390 035 482
Mei	724 507 334	544 899 169	491 598 508
Juni	728 922 384	651 285 928	592 344 487
Juli	132 101 870	763 431 756	693 581 374
Agustus	733 582 334	873 738 233	793 635 230
September	737 841 634	977 436 013	888 361 798
Oktober	740 114 934	1 082 994 419	984 788 982
November	746 680 484	1 187 835 990	1 079 994 289
Desember	751 632 434	1 296 246 286	1 179 928 138

Lanjutan Tabel/*Continued Table* 6.1.2

Bulan Month	Dipakai Sendiri Own Used (KWh)	Susut/ Hilang Shrinkage/ Lost (KWh)
(1)	(5)	(6)
Januari	412 063	13 260 094
Februari	785 855	24 098 891
Maret	1 204 338	36 942 416
April	1 608 966	48 393 979
Mei	2 029 363	62 237 513
Juni	2 435 517	69 578 126
Juli	2 853 828	81 859 495
Agustus	3 274 581	93 454 547
September	3 692 760	103 848 339
Oktober	4 118 072	114 543 142
November	4 547 790	125 724 819
Desember	4 980 278	135 657 989

Sumber/*Source*: PT PLN (Persero) Wilayah Kalimantan Barat Area Pontianak

Tabel
Table 6.1.3

Produksi Listrik PLN yang Terjual Menurut Golongan Pelanggan di Kota Pontianak (KWH), 2022
PLN Electricity Production Sold by Group of Customer in Pontianak Municipality (KWH), 2022

Bulan Month	Sosial	Rumah Tangga	Bisnis	Industri
(1)	(2)	(3)	(4)	(5)
Januari	4 601 797	53 680 341	24 405 618	11 549 678
Februari	8 984 019	102 673 498	46 067 075	17 731 470
Maret	13 882 022	159 021 667	71 742 060	27 899 502
April	18 843 457	215 145 894	96 031 328	37 827 540
Mei	23 673 475	272 556 497	121 031 917	46 874 996
Juni	28 459 973	327 129 910	145 790 533	57 765 804
Juli	33 613 897	382 394 147	171 141 602	67 495 267
Agustus	39 148 519	436 588 847	196 212 363	76 907 191
September	44 565 784	487 046 580	220 225 374	86 130 346
Oktober	50 084 229	538 801 258	244 884 333	94999906,87
November	55 722 108	589 832 751	269 388 430	103 377 205
Desember	61 063 537	643 710 097	295 337 689	112 160 312
Kota Pontianak	382 642 817	4 208 581 487	1 902 258 322	645 719 311

Lanjutan Tabel/*Continued Table 6.1.3*

Bulan Month	Perkantoran	Layanan Khusus	Jumlah
(1)	(6)	(7)	(8)
Januari	5 360 427	142 368	99 740 229
Februari	10379552,74	301 466	175 757 528
Maret	16254876,72	449 929	272 995 180
April	21598760,13	588 500	368 436 719
Mei	26730969,39	730 651	464 867 536
Juni	32312696,27	885 569	560 031 789
Juli	37989289,68	1 037 169	655 682 082
Agustus	43663499,59	1 204 807	750 061 727
September	49123082,34	1 360 630	839 328 714
Oktober	54 559 037	1 550 216	889 879 073
November	60 045 107	1 718 685	1 080 084 286
Desember	65 833 327	1 913 174	1 180 018 136
Kota Pontianak	185 797 898	11 883 164	7 336 882 999

Sumber/*Source*: PT PLN (Persero) Wilayah Kalimantan Barat Area Pontianak

Tabel
Table 6.1.4**Nilai Produksi Listrik PLN yang Terjual Menurut Golongan Pelanggan di Kota Pontianak, 2022 (Rupiah)**
PLN Electricity Production Value Sold by Customer Group in Pontianak Municipality, 2022 (Rupiahs)

Bulan Month	Sosial	Rumah Tangga	Bisnis	Industri
(1)	(2)	(3)	(4)	(5)
Januari	3 965 813 447	62 330 018 223	30 435 270 872	9 970 078 013
Februari	7 727 586 790	120 306 731 622	58 017 685 208	19 992 766 245
Maret	11 921 212 951	186 935 248 178	90 450 255 686	31 441 924 895
April	16 160 870 900	253 087 981 768	121 076 019 322	42 638 424 000
Mei	20 303 264 533	320 565 149 964	152 669 581 384	52 853 387 356
Juni	24 406 699 223	384 806 054 762	183 943 218 834	65 249 554 015
Juli	28 745 901 978	451 637 216 845	215 998 510 061	76 267 724 221
Agustus	33 477 006 950	517 749 203 979	247 677 192 408	86 931 688 834
September	38 120 197 729	579 178 247 901	278 053 783 001	97 391 778 515
Oktober	42 851 790 485	642 120 995 803	309 254 247 875	107 460 326 629
November	47 692 851 911	704 242 883 926	340 296 577 256	116 936 020 416
Desember	52 297 687 107	770 113 259 159	373 147 488 003	126 907 143 114
Kota Pontianak	327 670 884 004	4993 072 992 130	2401 019 829 910	834 040 816 253

Lanjutan Tabel/*Continued Table* 6.1.4

Bulan Month	Pemerintah	Layanan Khusus	Jumlah
(1)	(6)	(7)	(8)
Januari	7 405 373 612	336 269 864	114 442 824 031
Februari	14 352 922 163	697 250 513	221 094 942 541
Maret	22 492 352 668	1 047 190 868	344 288 185 246
April	29 893 153 831	1 376 255 094	464 232 704 915
Mei	37 015 178 115	1 708 406 234	585 114 967 586
Juni	44 752 254 335	2 070 823 728	705 228 604 897
Juli	54 126 882 036	2 430 648 501	829 206 883 642
Agustus	63 562 196 747	2 819 475 767	952 216 764 685
September	72 648 894 784	3 180 751 282	1 068 573 653 212
Oktober	81 698 493 149	3 599 463 372	1 186 985 317 313
November	90 816 205 210	3 972 802 767	1 303 957 341 486
Desember	100 423 428 862	4 399 063 415	1 427 288 069 660
Kota Pontianak	619 187 335 512	27 638 401 405	9 202 630 259 214

Sumber/*Source*: PT PLN (Persero) Wilayah Kalimantan Barat Area Pontianak

Tabel
Table 6.2.1**Jumlah Pelanggan Listrik Menurut Kecamatan di Kota Pontianak, 2018–2022**
Number of Electricity Customers by Subdistrict in Pontianak Municipality, 2018–2022

Kecamatan Subdistrict	2018	2019	2020	2021	2022
(1)	(2)	(3)	(4)	(5)	(6)
Kota	140 107	145 612	150 557	156 261	161 441
Jawi	46 113	48 254	49 942	51 699	53 096
Siantan	120 574	128 082	134 012	139 991	145 351
Kota Pontianak	306 794	321 948	334 511	347.951	359 888

Catatan/Note: Data ini merupakan gabungan dari 3 Unit Layananan Pelanggan ULP Kota meliputi : Pontianak Selatan, Tenggara, Barat, Kota dan Kuburaya (Area Supadio)
 ULP Siantan meliputi : Pontianak Utara, Ambawang, Jungkat
 ULP Jawi meliputi : Pontianak Timur, Sei Rengas, Husein hamzah

Sumber/Source : PT PLN (Persero) Wilayah Kalimantan Barat Area Pontianak

Tabel
Table 6.2.2**Jumlah Pelanggan PLN Area Pontianak Menurut Jenisnya, 2022**
Number of Customers PLN Cab. Pontianak by Type, 2022

Bulan Month	Rumah Tangga	Industri	Pemerintah dan Layanan Khusus	Bisnis	Sosial	Prabayar	Jumlah
(1)	(2)	(3)	(4)	(5)	(6)	(7)	(8)
Januari	312 700	195	2 319	29 377	4 616		349 207
Februari	313 526	195	2 331	29 458	4 634		350 144
Maret	314 844	197	2 352	29 536	4 660		351 589
April	315 535	196	2 357	29 573	4 675		352 336
Mei	315 820	196	2 365	29 601	4 676		352 658
Juni	316 907	197	2 376	29 654	4 681		353 815
Juli	318 175	198	2 384	29 733	4 701		355 191
Agustus	318 679	201	2 384	29 758	4 714		355 736
September	320 237	200	2 391	29 807	4 726		357 361
Oktober	321 068	202	2 398	29 821	4 741		358 230
November	321 618	203	2 399	29 822	4 746		358 788
Desember	322 627	205	2 407	29 883	4 766		359 888

Catatan/Note: Data ini merupakan gabungan dari 3 Unit Layananan Pelanggan
 ULP Kota Meliputi : Pontianak Selatan, Tenggara, Barat, Kota dan Kuburaya (Area Supadio)
 ULP Siantan meliputi : Pontianak Utara, Ambawang, Jungkat
 ULP Jawi meliputi : Pontianak Timur, Sei Rengas, Husein hamzah

Sumber/Source : PT PLN (Persero) Wilayah Kalimantan Barat Area Pontianak

Tabel
Table 6.3.1**Jumlah Pelanggan dan Air yang Disalurkan Menurut
Kecamatan di Kota Pontianak, 2022**
*Number of Customers and Distributed Water by Subdistrict
in Pontianak Municipality, 2022*

Kecamatan Subdistrict	Pelanggan Number of Customers	Air Disalurkan Distributed Water (m³)	Nilai Value (Rp)
(1)	(2)	(3)	(4)
Pontianak Selatan	24 074	7 992 675	43 546 186 400
Pontianak Tenggara	14 892	5 250 549	27 421 893 500
Pontianak Timur	20 303	4 390 203	18 394 233 100
Pontianak Barat	28 607	7 129 796	30 533 164 900
Pontianak Kota	31 438	8 725 287	43 789 495 500
Pontianak Utara	24 731	5 868 376	24 512 762 500
Kubu Raya	3.918	817.898	3.464.378.600
Kota Pontianak	147 963	40 174 784	191 662 114 500

Sumber/Source: PERUMDA Air Minum Tirta Khatulistiwa Kota Pontianak

Tabel
Table 6.3.2**Jumlah Air PDAM yang Disalurkan Menurut Jenis
Konsumen di Kota Pontianak (M³), 2019-2022**
**Number of Water Distributed of PDAM by Group of
Customer in Pontianak Municipality (M³), 2019-2022**

Jenis Konsumen	2019	2020	2021	2022
(1)	(2)	(3)	(4)	(5)
1. Sosial	1 400 977	1 166 578	1 240 708	1 378 595
2. Non Niaga	30 624 425	31 297 219	32 600 396	33 076 650
Rumah tangga	29 393 135	30 199 682	31 523 079	31 903 238
Instansi Pemerintah	1 231 290	1 097 537	1 077 317	1 173 412
3. Niaga	5 429 401	4 605 317	5 014 744	5 610 428
4. Industri	40 815	36 481	64 522	69 865
5. Khusus	39 110	38 847	42 388	39 246
Jumlah/ Total	37 534 728	37 144 442	38 962 758	40 174 784

Sumber/Source: PERUMDA Air Minum Tirta Khatulistiwa Kota Pontianak

Tabel
Table 6.3.3**Jumlah Pendapatan dari Penyaluran Air PDAM Menurut Jenis Konsumen di Kota Pontianak (000 Rp), 2019-2022**
Total Revenue from Water Distributed of PDAM by Group of Costumer in Pontianak Municipality (000 Rp), 2019-2022

Jenis Konsumen	2019	2020	2021	2022
(1)	(2)	(3)	(4)	(5)
1. Sosial	3 014 609	2 482 960	2 635 757	2 957 392
2. Non Niaga	119 644 001	122 853 638	128 573 242	143 484 082
Rumah tangga	111 372 772	115 479 158	121 340 615	134 735 186
Instansi Pemerintah	8 271 229	7 374 481	7 232 626	8 748 896
3. Niaga	37 260 404	31 686 059	34 523 258	42 979 761
4. Industri	294 927	264 289	490 712	590 710
5. Khusus	1 173 300	1 165 410	1 271 640	1 650 170
Jumlah/ Total	161 387 241	158 452 356	167 494 609	191 662 115

Sumber/Source: PERUMDA Air Minum Tirta Khatulistiwa Kota Pontianak

Tabel
Table 6.3.4**Banyaknya Pelanggan Air PDAM Menurut Jenis Konsumen
di Kota Pontianak, 2019-2022**
**Number of PDAM Customer by Group of Customer in
Pontianak Municipality, 2019-2022**

Jenis Konsumen	2019	2020	2021	2022
(1)	(2)	(3)	(4)	(5)
1. Sosial	1 487	1 546	1 625	1 668
2. Non Niaga	114 655	120 956	126 456	132 297
Rumah tangga	114 180	120 476	125 959	131 777
Instansi Pemerintah	475	480	497	520
3. Niaga	12 236	12 556	13 482	13 924
4. Industri	72	70	71	71
5. Khusus	3	3	3	3
Jumlah/ Total	128 453	135 131	141 637	147 963

Sumber/Source: PERUMDA Air Minum Tirta Khatulistiwa Kota Pontianak

Tabel
Table 6.4.1**Jumlah Industri Besar Sedang Manufaktur Menurut
Kecamatan di Kota Pontianak, 2020-2022**
*Number of Large and Medium Scale of Manufacture
Industry by Subdistrict in Pontianak Municipality, 2020-
2022*

Kecamatan Subdistrict	2020	2021	2022
(1)	(3)	(4)	(5)
Pontianak Selatan	4	4	5
Pontianak Tenggara	-	-	-
Pontianak Timur	3	3	1
Pontianak Barat	2	2	4
Pontianak Kota	4	4	4
Pontianak Utara	22	22	21
Kota Pontianak	35	35	35

Sumber/Source: Survei Industri Besar Sedang, BPS Kota Pontianak

Tabel
Table 6.4.2**Jumlah Industri Besar Sedang Manufaktur Menurut Kode Industri di Kota Pontianak, 2021-2022**
Number of Large and Medium Scale of Manufacture Industry by Industrial Code in Pontianak Municipality, 2021-2022

Kode Klasifikasi Industri		2021	2022
(1)		(2)	(3)
10	Industri Makanan		
11	Industri Minuman	16	16
14	Industri Pakaian Jadi		
16	Industri Kayu, Barang dari Kayu dan Gabus dan Barang Anyaman dari Bambu, Rotan dan Sejenisnya	7	7
18	Industri Pencetakan dan Reproduksi Media Rekaman		
20	Industri Bahan Kimia dan Barang dari Bahan Kimia		
22	Industri Karet, Barang dari Karet dan Plastik	8	8
25	Industri Barang Logam, Bukan Mesin dan Peralatannya		
29	Industri Kendaraan Bermotor, trailer dan Semi Trailer		
30	Industri Alat Angkutan Lainnya	4	4
33	Jasa Reparasi dan Pemasangan Mesin dan Peralatan		
Kota Pontianak		35	35

Catatan/Note: Data per kelompok tidak dapat dipisah

Sumber/Source: Survei Industri Besar Sedang, BPS Kota Pontianak

Tabel
Table 6.4.3

Jumlah Tenaga Kerja Industri Besar Sedang Manufaktur Menurut Kecamatan dan Jenis Kelamin di Kota Pontianak, 2020-2022
Number of Large and Medium Scale Labour of Manufacture Industry by Sex and Subdistrict in Pontianak Municipality, 2020-2022

Kecamatan Subdistrict	2020		2021		2022	
	Lk Male	Pr Female	Lk Male	Pr Female	Lk Male	Pr Female
(1)	(3)	(4)	(5)	(6)	(7)	(8)
Pontianak Selatan	40	69	56	77
Pontianak Tenggara	-	-	-	-
Pontianak Timur	37	18	27	4
Pontianak Barat	59	12	84	26
Pontianak Kota	56	50	40	33
Pontianak Utara	1 543	704	1 484	938
Kota Pontianak	1 735	853	1 691	1 078

Catatan/Note: Data tahun 2022 didapatkan di survei tahun 2023

Sumber/Source: Survei Industri Besar Sedang, BPS Kota Pontianak

Tabel
Table 6.4.4

Jumlah Tenaga Kerja Industri Besar Sedang Manufaktur Menurut Kecamatan dan Jenis Pekerjaannya di Kota Pontianak, 2020-2022
Number of Large and Medium Scale Labour of Manufacture Industry by type of Task and Subdistrict in Pontianak Municipality, 2020-2022

Kecamatan Subdistrict	2020		2021		2022	
	Pekerja Produksi	Pekerja Lainnya	Pekerja Produksi	Pekerja Lainnya	Pekerja Produksi	Pekerja Lainnya
(1)	(3)	(4)	(5)	(6)	(7)	(8)
Pontianak Selatan	205	27	92	41
Pontianak Tenggara	-	-	-	-
Pontianak Timur	65	3	31	-
Pontianak Barat	60	7	102	8
Pontianak Kota	50	44	50	27
Pontianak Utara	2 046	864	2 101	321
Kota Pontianak	2 426	945	2 376	321

Catatan/Note: Data tahun 2022 didapatkan di survei tahun 2023

Sumber/Source: Survei Industri Besar Sedang, BPS Kota Pontianak

07

PARIWISATA
TOURISM

**Keberangkatan ke
Luar Negeri**

6279
orang

**Kedatangan dari
Luar Negeri**

6116
orang



PENJELASAN TEKNIS

1. **Konsep dan definisi pariwisata** mengikuti rekomendasi United Nations World Tourism Organization (UNWTO) dan International Union of Office Travel Organization (IUOTO).

2. **Wisatawan mancanegara** (wisman) ialah setiap pengunjung yang mengunjungi suatu negara di luar tempat tinggalnya, didorong oleh satu atau beberapa keperluan tanpa bermaksud memperoleh penghasilan di tempat yang dikunjungi dan lamanya kunjungan tersebut tidak lebih dari satu tahun (12 bulan). Definisi ini mencakup 2 (dua) kategori wisatawan mancanegara, yaitu :

- a. Wisatawan (turis) ialah setiap pengunjung seperti definisi di atas yang tinggal paling sedikit 24 jam, akan tetapi tidak lebih dari 1 (satu) tahun di tempat yang dikunjungi, dengan maksud antara lain: berlibur, rekreasi, olah raga, bisnis, menghadiri pertemuan, studi, dan kunjungan dengan alasan kesehatan.
- b. Excursionist ialah setiap pengunjung seperti definisi di atas yang tinggal kurang dari 24 jam di tempat yang dikunjungi (termasuk "Cruise passengers"). Cruise

TECHNICAL NOTES

1. **The concept and definition of tourism** refers to the recommendations of the United Nations World Tourism Organization (UNWTO) and International Union of Office Travel Organizations (IUOTO).

2. An **International Visitor** is any person visiting a country other than his usual place of residence for any reason other than for earning income in the country visited, and the length of stay is no more than one year (12 months). This definition covers two categories of foreign visitors, namely :

- a. *Tourist is any visitor staying for at least 24 hours, but no more than one year, in the country visited, with the intention of visiting, and for any of these purposes: Pleasure, recreation and sports, business, visiting friends and relatives, missions ,attending meetings, conferences, visit for health reasons and study.*
- b. *"Excursionist" is any visitor staying less than 24 hours in the country visited including, "Cruise Passengers", i.e. visitors arriving in a country without staying in any accommodation*

Passengers ialah setiap pengunjung yang tiba di suatu negara di mana mereka tidak menginap di akomodasi yang tersedia di negara tersebut.

available in the visited country.

3. **Hotel** adalah penyediaan akomodasi secara harian berupa kamar-kamar di dalam satu bangunan yang dapat dilengkapi dengan jasa pelayanan makan dan minum, kegiatan hiburan dan atau fasilitas lainnya. Hotel terdiri dari hotel berbintang dan hotel nonbintang.
 4. **Hotel bintang** adalah usaha penyediaan jasa pelayanan penginapan, makan minum serta jasa lainnya bagi umum dengan menggunakan sebagian atau seluruh bangunan. Usaha ini dikelola secara komersial serta memenuhiketentuanpersyaratan sebagai hotel bintang (termasuk berlian) yang ditetapkan dalam surat keputusan instansi yang membinanya.
 5. **Tingkat penghunian kamar hotel** adalah persentase banyaknya malam kamar yang dihuni terhadap banyaknya malam kamar yang tersedia.
3. **Hotel** is a daily supply of accommodation rooms within a building which can be equipped with eating and drinking services, entertainment activities and/ or other facilities. Hotel consists of a classified hotel and a non-classified hotel.
 4. **A classified hotel** is the business of providing an accommodation, eating and drinking as well as other services for the public by using a building or a part of a building. It is managed commercially and meets specified requirements as a star hotel (including diamonds) set forth in the decree of fostering agency. For example, five star hotel, four star hotel, and so on.
 5. **Room occupancy rate** is the number of room-nights occupied divided by the number of room-nights available, multiplied by 100 percent.

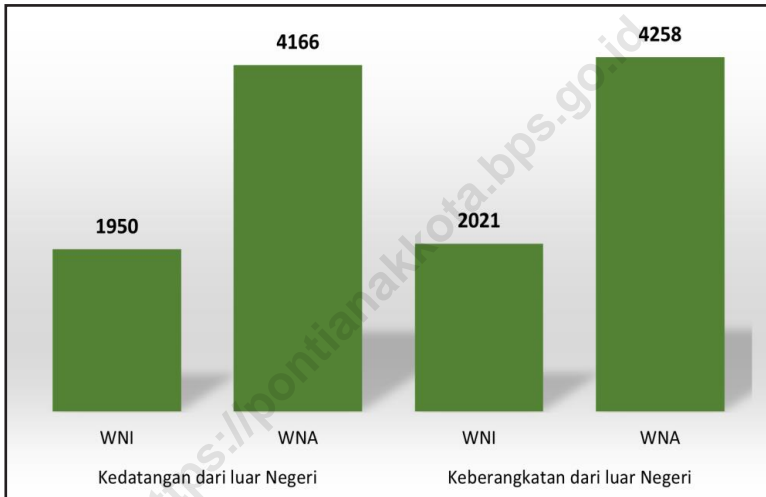
ULASAN**DESCRIPTION**

1. Lalu Lintas Kedatangan Dari Luar Negeri dan Keberangkatan Ke Luar Negeri. Sejak pandemi Covid-19 pada tahun 2020, pada tahun 2022 Kota Pontianak masih belum membuka lalu lintas kedatangan dan keberangkatan dari dan ke Luar negeri melalui udara, sehingga pada tahun 2022 tidak terdapat kedatangan maupun keberangkatan dari dan ke luar negeri melalui udara. Namun, berdasarkan tabel 7.1.1, masih terdapat kedatangan dan keberangkatan dari dan ke luar negeri melalui laut. Jumlah kedatangan dari luar negeri melalui laut mencapai 6.166 orang, sedangkan keberangkatan ke luar negeri melalui laut mencapai 6.279 orang.

1. Traffic Arrivals From Abroad and Departures Abroad. Since the Covid-19 pandemic in 2020, in 2022, Pontianak Municipality still has not opened traffic for arrivals and departures from and to abroad, so that, in 2022 there will be no arrivals or departures from and to abroad. However, according to table 7.1.1, there are international arrivals and departures by sea. The number of international arrival by sea reached 6,166 people, while international departure by sea reached 6,279 people.

Gambar 7
Figures

Jumlah Lalu Lintas Kedatangan Dari Luar Negeri dan Keberangkatan Ke Luar Negeri Warga Negara Indonesia (WNI) dan Warga Negara Asing (WNA) Melalui Laut Pada Tempat Pemeriksaan Migrasi Pontianak, 2022
Number of Arrival traffict from Abroad and departure to foreign citizen that examined by Pontianak Migration Checking, 2022



Tabel
Table 7.1.1

Jumlah Lalu Lintas Kedatangan Dari Luar Negeri dan Keberangkatan Ke Luar Negeri Warga Negara Indonesia (WNI) dan Warga Negara Asing (WNA) Melalui Udara Pada Tempat Pemeriksaan Migrasi Pontianak, 2022
Number of Arrival traffict from Abroad and departure to foreign citizen that examined by Pontianak Migration Checking, 2022

Bulan Month	Kedatangan dari luar Negeri	Keberangkatan Ke luar Negeri
(1)	(2)	(3)
Januari	-	-
Februari	-	-
Maret	-	-
April	-	-
Mei	-	-
Juni	-	-
Juli	-	-
Agustus	-	-
September	-	-
Oktober	-	-
November	-	-
Desember	-	-
2022	-	-
2021	-	-
2020	21 958	20 559
2019	120 308	116 377
2018	114 734	96 952

Catatan/Note: Penerbangan internasional sementara tidak beroperasi karena Covid19

Sumber/Source: Kantor Imigrasi Pontianak

Tabel
Table 7.1.2

Jumlah Lalu Lintas Kedatangan Dari Luar Negeri dan Keberangkatan Ke Luar Negeri Warga Negara Indonesia (WNI) dan Warga Negara Asing (WNA) Melalui Laut Pada Tempat Pemeriksaan Migrasi Pontianak, 2022
Number of Arrival traffict from Abroad and departure to foreign citizen that examined by Pontianak Migration Checking, 2022

Bulan Month	Kedatangan dari luar Negeri		Keberangkatan Ke luar Negeri	
	WNI	WNA	WNI	WNA
(1)	(2)	(3)	(4)	(5)
Januari	164	307	196	311
Februari	179	399	243	414
Maret	252	354	215	421
April	184	400	189	370
Mei	127	245	148	234
Juni	157	282	163	296
Juli	121	355	126	352
Agustus	217	341	170	331
September	130	297	158	279
Oktober	97	490	123	502
November	168	438	133	401
Desember	154	258	157	347
2022	1 950	4 166	2 021	4 258

Sumber/Source: Kantor Imigrasi Pontianak

Tabel
Table 7.2.1**Jumlah Keberangkatan WNI ke Luar Negeri menurut Jenis Paspor di Bandara Supadio, 2022**
The number of departures to foreign citizens according to the type of passport at the Supadio airport, 2022

Bulan Month	Jenis Paspor				Jumlah
	Diplomatik	Biasa	SPLP	Lainnya	
(1)	(2)	(3)	(4)	(5)	(6)
Januari	-	-	-	-	-
Februari	-	-	-	-	-
Maret	-	-	-	-	-
April	-	-	-	-	-
Mei	-	-	-	-	-
Juni	-	-	-	-	-
Juli	-	-	-	-	-
Agustus	-	-	-	-	-
September	-	-	-	-	-
Oktober	-	-	-	-	-
November	-	-	-	-	-
Desember	-	-	-	-	-
2022	-	-	-	-	-
2021	-	-	-	-	-
2020	-	15 724	-	-	15 724
2019
2018	-	95 860	-	-	95 860

Catatan/Note: Penerbangan internasional sementara tidak beroperasi karena Covid19
 Sumber/Source: Kantor Imigrasi Pontianak

Tabel
Table 7.2.2**Jumlah Kedatangan WNI dari Luar Negeri Menurut Jenis Paspur di Bandara Supadio, 2022**
The Number of Arrival from Abroad According to the Type of Passport at the Supadio Airport, 2022

Bulan Month	Jenis Paspur				Jumlah
	Diplomatik	Biasa	SPLP	Lainnya	
(1)	(2)	(3)	(4)	(5)	(6)
Januari	-	-	-	-	-
Februari	-	-	-	-	-
Maret	-	-	-	-	-
April	-	-	-	-	-
Mei	-	-	-	-	-
Juni	-	-	-	-	-
Juli	-	-	-	-	-
Agustus	-	-	-	-	-
September	-	-	-	-	-
Oktober	-	-	-	-	-
November	-	-	-	-	-
Desember	-	-	-	-	-
2022	-	-	-	-	-
2021	-	-	-	-	-
2020	-	17 161	-	-	17 161
2019	-	90 998	-	-	90 9198
2018	-	93 126	-	-	93 126

Catatan/Note: Sejak tahun 2013 jenis paspor tidak dirinci menurut paspor diplomatik dan SPLP
Penerbangan internasional sementara tidak beroperasi karena Covid19

Sumber/Source: Kantor Imigrasi Pontianak

Tabel
Table 7.3.1**Kedatangan WNA Pengunjung Singkat dengan Visa Kunjungan dan WNA dengan Visa Tinggal Terbatas, 2022**
Description of Visitor Arrivals by foreigners, and foreigners with Visa Residence Limited, 2022

Bulan Month	Negara						
	ASEAN	Asia Non ASEAN	Timur Tengah	Eropa	Amerika / USA	Oseania	Afrika
(1)	(2)	(3)	(4)	(5)	(6)	(7)	(8)
Januari	-	-	-	-	-	-	-
Februari	-	-	-	-	-	-	-
Maret	-	-	-	-	-	-	-
April	-	-	-	-	-	-	-
Mei	-	-	-	-	-	-	-
Juni	-	-	-	-	-	-	-
Juli	-	-	-	-	-	-	-
Agustus	-	-	-	-	-	-	-
September	-	-	-	-	-	-	-
Oktober	-	-	-	-	-	-	-
November	-	-	-	-	-	-	-
Desember	-	-	-	-	-	-	-
2022	-	-	-	-	-	-	-
2021	-	-	-	-	-	-	-
2020	282	112	3	23	9	2	-
2019	1 201	909	18	98	42	9	10
2018	220	191	38	36	12	8	2

Catatan/Note: Penerbangan internasional sementara tidak beroperasi karena Covid19

Sumber/Source: Kantor Imigrasi Pontianak

Tabel
Table 7.3.2

Kedatangan WNA Pengunjung Singkat Tanpa Visa, 2022
The Arrival of Foreigners Without Visa, 2022

Bulan Month	Negara						
	ASEAN	Asia Non ASEAN	Timur Tengah	Eropa	Amerika / USA	Oseania	Afrika
(1)	(2)	(3)	(4)	(5)	(6)	(7)	(8)
Januari	-	-	-	-	-	-	-
Februari	-	-	-	-	-	-	-
Maret	-	-	-	-	-	-	-
April	-	-	-	-	-	-	-
Mei	-	-	-	-	-	-	-
Juni	-	-	-	-	-	-	-
Juli	-	-	-	-	-	-	-
Agustus	-	-	-	-	-	-	-
September	-	-	-	-	-	-	-
Oktober	-	-	-	-	-	-	-
November	-	-	-	-	-	-	-
Desember	-	-	-	-	-	-	-
2022	-	-	-	-	-	-	-
2021	-	-	-	-	-	-	-
2020	2 971	241	7	83	31	51	5
2019
2018	19 215	1 521	35	640	258	184	32

Catatan/Note: Penerbangan internasional sementara tidak beroperasi karena Covid19

Sumber/Source: Kantor Imigrasi Pontianak

Tabel
Table 7.3.3**Keberangkatan Warga Negara Asing Tinggal Terbatas,
2022**
Departures Limited Living Foreigners, 2022

Bulan Month	Negara						
	ASEAN	Asia Non ASEAN	Timur Tengah	Eropa	Amerika / USA	Oseania	Afrika
(1)	(2)	(3)	(4)	(5)	(6)	(7)	(8)
Januari	-	-	-	-	-	-	-
Februari	-	-	-	-	-	-	-
Maret	-	-	-	-	-	-	-
April	-	-	-	-	-	-	-
Mei	-	-	-	-	-	-	-
Juni	-	-	-	-	-	-	-
Juli	-	-	-	-	-	-	-
Agustus	-	-	-	-	-	-	-
September	-	-	-	-	-	-	-
Oktober	-	-	-	-	-	-	-
November	-	-	-	-	-	-	-
Desember	-	-	-	-	-	-	-
2022	-	-	-	-	-	-	-
2021	-	-	-	-	-	-	-
2020	116	108	1	3	4	-	-
2019	642	333	8	31	28	11	3
2018	821	196	9	27	30	16	6

Catatan/Note: Penerbangan internasional sementara tidak beroperasi karena Covid19

Sumber/Source: Kantor Imigrasi Pontianak

PRODUKSI POS

PAKET

DALAM NEGERI

104.408

LUAR NEGERI

10.572

SURAT DOKUMEN

DALAM NEGERI

28.101

LUAR NEGERI

2.704

KORPORAT

107.059

POST OFFICE

PANJANG JALAN

295,97 km

76,57 % kondisi baik

PENJELASAN TEKNIS

1. **Data transportasi dan komunikasi** meliputi:
 - a. Panjang jalan
 - b. Angkutan darat
 - c. Angkutan laut
 - d. Angkutan udara
 - e. Pos dan telekomunikasi
2. **Kendaraan bermotor** adalah setiap kendaraan yang digerakkan oleh peralatan teknik yang ada pada kendaraan tersebut, biasanya digunakan untuk angkutan orang atau barang di atas jalan raya selain kendaraan yang berjalan di atas rel. Kendaraan bermotor yang dicatat adalah semua jenis kendaraan kecuali kendaraan bermotor TNI/Polri dan Korps Diplomatik.
3. **Mobil penumpang** adalah setiap kendaraan bermotor yang dilengkapi dengan tempat duduk untuk sebanyak-banyaknya delapan orang, tidak termasuk tempat duduk untuk pengemudi, baik dilengkapi atau tidak dilengkapi bagasi
4. **Mobil bis** adalah setiap kendaraan bermotor yang dilengkapi dengan tempat duduk untuk lebih dari delapan orang, tidak termasuk tempat duduk untuk pengemudi, baik dilengkapi atau tidak dilengkapi bagasi.

TECHNICAL NOTES

1. **Data on transportations and communications** cover:
 - a. Length of road.
 - b. Land transportation
 - c. Sea transportation
 - d. Air transportation
 - e. Post and telecommunication
2. **Motor vehicles** are any kind of vehicles motorized by machine set up in those vehicles, they are usually used for transporting peoples or goods on roads except vehicles moving along a railway line. The data cover all kinds of motor vehicles except those belong to Indonesia Army Force Indonesian State Police and Diplomatic Corps.
3. **Passenger cars** are any motor vehicles with no more than eight seats, excluding seat for driver, it can be with or without hoot.
4. **Buses** are large passenger cars having seats for more than eight passengers, excluding seat for driver, it can be with or without hoot.

5. **Mobil truk** adalah setiap kendaraan bermotor yang digunakan untuk angkutan barang, selain mobil penumpang, mobil bis dan kendaraan bermotor roda dua.
 6. **Kantor Pos** adalah tempat pemberi pelayanankomunikasi tertulis dan atau surat elektronik, layanan paket, layanan logistik, layanan transaksi keuangan, dan layanan keagenan pos untuk kepentingan umum. Rumah pos berfungsi sama seperti kantor pos dan kantor pos pembantu, bedanya rumah pos biasanya terletak di daerah terpencil.
 7. **Telekomunikasi** adalah setiap pemancaran, pengiriman dan atau penerimaan dari setiap informasi dalam bentuk tanda-tanda, isyarat, tulisan, gambar, suara dan bunyi melalui sistem kawat, optik, radio atau sistem elektromagnetik lainnya.
 8. **Jaringan telekomunikasi** adalah rangkaian perangkat telekomunikasi dan kelengkapannya yang digunakan dalam bertelekomunikasi.
 9. **Panjang Jalan.** Data panjang jalan negara dan jalan provinsi bersumber dari Kementerian Pekerjaan Umum. Sedangkan jalan kabupaten/kota bersumber dari Dinas Pekerjaan Umum Kabupaten/Kota, diolah dari daftar PJ-II/5.
5. **Trucks** are any motor vehicles used to transport goods excluding passenger cars, buses, and motorcycles.
 6. **Post Office** is a service provider facility of written communication and or electronic mail, parcel service, logistics services, financial transaction services, and postal services to the public. Postal house has the same function as the post office and subsidiary of post office, the difference is that postal house is usually located in remotearreas.
 7. **Telecommunication** includes every transmitting, delivering and or receiving from every information of marking, signal, article, picture, sound and voice throughstrand of wire system, optic, radio or other electromagnetic system.
 8. **Telecommunication** network is peripheral network of telecommunication and its equipment used in the means of telecommunication.
 9. **Length of roads.** Data on the length of state and provincial roads were taken from the Ministry of Public Works, while the regency/municipality roads data were taken from Regency Public Works Offices, based on PJII/5 questionnaire.

ULASAN**DESCRIPTION**

- 1. Transportasi.** Pada tahun 2022, Jalan dengan kondisi baik di Kota Pontianak sekitar 226,62 km, naik dibandingkan dengan tahun 2021 yang sebesar 220,15 km.

Jumlah terminal yang ada di Kota Pontianak pada tahun 2022 ada sebanyak 4 terminal. Terminal yang terluas ada di Terminal Batu Layang dengan luas terminal sebesar 9.134 m² dan mempunyai jumlah kendaraan sebanyak 22 unit.

- 2. Komunikasi.** Berdasarkan data yang diperoleh dari PT. POS Indonesia Cabang Pontianak, tercatat bahwa jasa Pos selama tahun 2022 adalah sebanyak 137.864 surat dan 114.980 paket. (Tabel 8.2.2). Jasa pengiriman paket Pos dan wesel melalui Kantor POS pada tahun 2022 tercatat Paket Pos berjumlah 68.921 paket, wesel Pos berjumlah 5.696 dengan jumlah uang sebesar 7,99 milyar sesuai tabel 8.2.3.

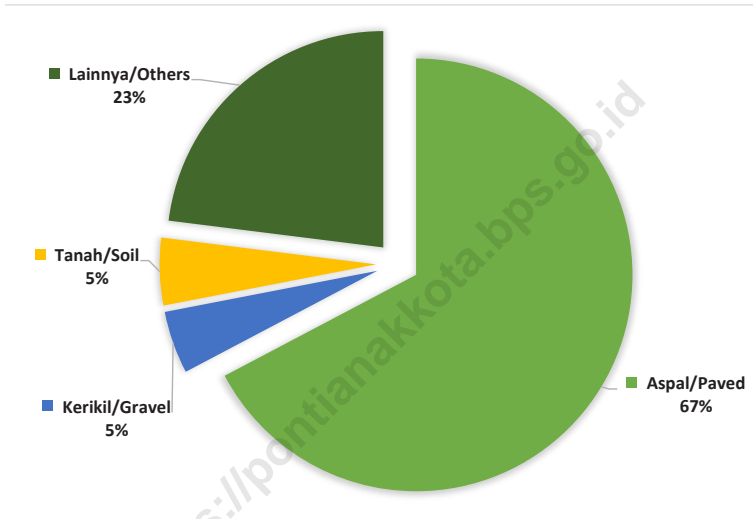
- 1. Transportation.** In 2022, roads with good condition in Pontianak Municipality are around 226.62 km, it increased compared in 2021 which was 220.15 km.

In 2022, there are 4 terminals in Pontianak Municipality. The widest terminal is Batu Layang Terminal with an area about 9,134 m² and has 22 vehicles.

- 2. Communication.** Based on data obtained from PT. POS Indonesia Pontianak Branch, it was noted that postal services during 2022 were 137,864 letters and 114,980 packages (Table 8.2.2). Postal parcel delivery services and money orders through the POS Office in 2022 recorded Post Packages totaling 68,921 packages, postal money orders totaling 5,696 with a total money of 7.99 billion according to table 8.2.3.

Gambar 8
Figures

Panjang Jalan Menurut Jenis Permukaan Jalan di Kota Pontianak, 2022
Length of Roads by Type of Road Surface in Pontianak Municipality, 2022



8.1 TRANSPORTASI TRANSPORTATION

Tabel 8.1.1 Panjang Jalan¹ Menurut Tingkat Kewenangan Pemerintahan di Kota Pontianak (km), 2020–2022
Table Length of Roads¹ by Level of Government Authority in Pontianak Municipality (km), 2020–2022

Tingkat Kewenangan Pemerintahan Level of Government Authority	2020	2021	2022
(1)	(2)	(3)	(4)
Negara ² /State ²
Provinsi/Province	9,89	9,89	9,89
Kabupaten/Kota Regency/Municipality	286,08	286,08	286,08
Jumlah/Total	295,97	295,97	295,97

Catatan/Note: ¹ Data tidak termasuk panjang jalan tol/Excluding toll road

² Berdasarkan Keputusan Menteri Pekerjaan Umum dan Perumahan Rakyat No. 248/KPTS/M/2016/Based on Public Work and Public Housing Ministerial Decree No. 248/KPTS/M/2016

Sumber/Source: 1. Dinas Pekerjaan Umum dan Penataan Ruang Kota Pontianak

2. Dinas Perhubungan Provinsi Kalimantan Barat/ Department of Transportation of Kalimantan Barat Province

Tabel 8.1.2 Panjang Jalan Menurut Jenis Permukaan Jalan di Kota Pontianak (km), 2020–2022
Length of Roads by Type of Road Surface in Pontianak Municipality (km), 2020–2022

Jenis Permukaan Jalan <i>Type of Road Surface</i>	2020	2021	2022
(1)	(2)	(3)	(4)
Aspal/Paved	217,71	191,30	189,52
Kerikil/telford	8,34	18,31	13,80
Tanah/Soil	3,40	11,04	14,83
Beton/Concrete	56,63	65,41	67,92
Jumlah/Total	286,08	286,08	286,08

Catatan/Note: Data tahun 2020 di revisi sesuai dengan hasil survei kondisi jalan

Sumber/Source: Dinas Pekerjaan Umum dan Penataan Ruang Kota Pontianak

Tabel 8.1.3 Panjang Jalan Menurut Kondisi Jalan di Kota Pontianak (km), 2020–2022
Table Length of Roads by Condition of Roads in Pontianak Municipality (km), 2020–2022

Kondisi Jalan Condition of Roads	2020	2021	2022
(1)	(2)	(3)	(4)
Baik/ <i>Good</i>	213,90	220,15	226,62
Sedang/ <i>Moderate</i>	38,04	33,75	30,07
Rusak/ <i>Damage</i>	19,22	16,55	11,98
Rusak Berat/ <i>Severely Damage</i>	14,88	15,63	17,41
Jumlah/Total	286,04	286,08	286,08

Catatan/*Note*: Data tahun 2020 di revisi sesuai dengan hasil survei kondisi jalan
 Sumber/*Source*: Dinas Pekerjaan Umum dan Penataan Ruang Kota Pontianak

Tabel 8.1.4 Karakteristik Terminal Angkutan Darat di Kota Pontianak, 2022
Table *Characteristic of Bus Stations in Pontianak Municipality, 2022*

	Nama Terminal	Daya Tampung Kendaraan (Unit)	Jumlah Kendaraan Yang Melayani (unit)
	(1)	(2)	(3)
1	Batu Layang	R4 = 75	0
		R6 = 150	22
2	Siantan	R4 = 67	11
3	Pasar Dahlia	R4 = 26	4
4	Pasar Cempaka	R4 = 163	21

Sumber/Source: Dinas Perhubungan Kota Pontianak

Tabel
Table 8.1.5**Karakteristik Terminal Angkutan Umum di Kota Pontianak, 2022**
Characteristic of Station of Public Transportation in Pontianak Municipality, 2022

	Nama Terminal	Lokasi	Luas Terminal (M²)	Kapasitas (Unit)	Jumlah Kendaraan (Unit)
	(1)	(2)	(3)	(4)	(5)
1	Batu Layang	Jl. Khatulistiwa	9 134	R4 = 75 R6 = 150	0 22
2	Siantan	Jl. Khatulistiwa	1 777	R4 = 67	11
3	Pasar Dahlia	Jl. H.R.A Rahman	691	R4 = 26	4
4	Cempaka	Jl.Kapten Marsan	720	R4 = 63	21

Catatan/Note: Sesuai SK Walikota Pontianak Nomor 527/DISHUBKOMINFO/TAHUN 2016

1. Perubahan data berdasarkan kondisi lapangan bahwa terminal Nipah Kuning dan terminal Pal V sudah tidak berfungsi
2. Kapasitas pada pasar Cempaka berubah dikarenakan yang terpakai sebagai terminal hanya tinggal 1 line
3. Perubahan jumlah unit kendaraan berdasarkan hasil survey wawancara kepada pengemudi oplet

Sumber/Source: Dinas Perhubungan Kota Pontianak

8.2 KOMUNIKASI COMMUNICATION

Tabel 8.2.1 Jumlah Kantor Pos Pembantu Menurut Kecamatan di Kota Pontianak, 2019–2022
Number of Post Offices Subsidiaries by Subdistrict in Pontianak Municipality, 2019–2022

Kecamatan Subdistrict	2019	2020	2021	2022
(1)	(2)	(3)	(4)	(5)
Pontianak Selatan	1	1	2	1 ^{*)}
Pontianak Tenggara	1	1	1	1
Pontianak Timur	1	1	1	1
Pontianak Barat	2	2	2	2
Pontianak Kota	2	2	1	1
Pontianak Utara	2	2	2	2
Kota Pontianak	9	9	9	8

Catatan/Note: *) KCP Kotabaru berkedudukan di wilayah Kabupaten Kubu Raya

Sumber/Source: PT POS Indonesia Cabang Pontianak

Tabel
Table 8.2.2

Produksi Pos Menurut Jenisnya di Kota Pontianak, 2021-2022
Production of Post Mail by Type in Pontianak Municipality, 2021-2022

JENIS PRODUK	2021	2022
(1)	(2)	(3)
SURAT DAN DOKUMEN DALAM NEGERI		
Q9 HANYA 9 JAM	607	136
EXPRESS	1 720	376
SKH	24 925	15 845
BIASA	1 840	11 744
SURAT DAN DOKUMEN LUAR NEGERI		
EMS DOKUMEN	331	81
R-LN	168	121
SURAT STANDAR LN	-	2 502
PAKET DALAM NEGERI		
PAKET EXPRESS	1 107	2 430
PAKET KILAT KHUSUS	52 380	96 731
PAKET BIASA	7 268	2 373
PAKET JUMBO BARANG	138	2 427
PAKET JUMBO EKONOMI	1 981	447
PAKET JUMBO MOTOR	38	-
PAKET LUAR NEGERI		
EMS BARANG	892	1 453
PAKET CEPAT INTERNASIONAL	6 104	8 423
PAKET BIASA INTERNASIONAL	165	696
SURAT DAN DOKUMEN KORPORAT		
KIRIMAN KORPORAT	48 835	107 059

Sumber/Source: PT POS Indonesia Cabang Pontianak

Tabel
Table 8.2.3**Banyaknya Pengiriman Paket Pos dan Wesel Pos Pada Kantor Pos dan Giro Kota Pontianak Menurut Bulan, 2021-2022****Number of Sending Mailing Post Package and Money Order in Pontianak Post Office Each Month, 2021-2022**

Bulan Month	Paket Pos	2021		Paket Pos	2022	
		Banyaknya	Jumlah Uang (Rp)		Banyaknya	Jumlah Uang (Rp)
(1)	(2)	(3)	(4)	(5)	(6)	(7)
Januari	1 936	4 466 640 250	4 186	525	732 552 965
Februari	1 903	4 270 811 820	4 169	458	529 504 203
Maret	2 067	4 863 844 349	5 640	500	477 990 850
April	2 171	5 062 840 746	6 549	674	919 407 100
Mei	2 242	5 006 739 125	4 632	342	366 492 340
Juni	1 971	5 179 097 938	5 485	443	482 579 240
Juli	2 354	5 431 337 960	5 928	503	618 718 650
Agustus	1 922	5 110 109 444	6 761	508	889 642 740
September	2 149	6 070 070 082	6 617	431	1 232 508 283
Oktober	2 061	5 457 557 281	6 954	409	586 644 640
November	2 071	5 723 006 467	5 032	467	657 498 250
Desember	2 023	5 181 572 228	6 968	436	497 503 400
Jumlah/Total	24 870	61 823 627 690	68 921	5 696	7 991 042 661

Catatan/Note: Data berdasarkan KCP Pontianak Sutoyo, KCP Sungai Raya Dalam, KCP Pontianak Timur, KCP Pontianak Jeruju, KCP Pontianak Pallima, KCP Pontianak Rahadi Usman, KCP Pontianak Siantan, KCP Siantan Hulu, KCU Pontianak

Sumber/Source: PT POS Indonesia Cabang Pontianak

Tabel
Table 8.2.4

Banyaknya Penerimaan Paket Pos dan Wesel Pos Pada Kantor Pos dan Giro Kota Pontianak Menurut Bulan, 2022
Number of Sending Mailing Post Package and Money Order in Pontianak Post Office Each Month, 2022

Bulan Month	Paket Pos		Wesel Pos		
	Banyaknya	Jumlah Uang (Rp)	Banyaknya	Jumlah Uang (Rp)	
(1)	(2)	(3)	(4)	(5)	
Januari	12 585	539 436 252	503	2 034 604 721	
Februari	19 596	493 148 898	381	1 751 076 267	
Maret	13 396	530 207 374	436	1 672 659 175	
April	2 678	58 020 384	755	2 978 418 253	
Mei	3 362	65 226 488	399	1 846 344 015	
Juni	11 127	508 603 781	449	2 254 886 973	
Juli	14 148	609 914 015	431	1 885 107 953	
Agustus	15 810	707 857 891	442	2 254 834 246	
September	18 064	810 956 477	451	2 522 516 455	
Oktober	21 501	674 925 049	472	3 052 887 708	
November	6 355	666 686 803	401	2 933 982 410	
Desember	14 647	466 696 315	369	1 962 149 572	
Jumlah Total	2022	153 269	6 131 679 727	5 489	27 149 467 748
	2021	24 870	61 823 627 690

Catatan/Note: Data berdasarkan KCP Pontianak Sutoyo, KCP Sungai Raya Dalam, KCP Pontianak Timur, KCP Pontianak Jeruju, KCP Pontianak Pallima, KCP Pontianak Rahadi Usman, KCP Pontianak Siantan, KCP Siantan Hulu, KCU Pontianak

Sumber/Source: PT POS Indonesia Cabang Pontianak

Laju Inflasi Gabungan Tertinggi



9,09 %

Perawatan pribadi dan jasa lainnya

2,64 %

Rekreasi, olahraga, dan budaya

6,73 %

Perlengkapan, peralatan, dan pemeliharaan rutin rumah tangga

3,82 %

Penyediaan makanan dan minuman/restoran

18,89 %

Transportasi

Jumlah Koperasi Menurut Jenis Koperasi

38
KOPKAR
Koperasi Karyawan

69
KPN
Koperasi Pegawai Negeri

7
KOPWAN
Koperasi Wanita

3
KOPPAS
Koperasi Pedagang Pasar

368
LAINNYA



PENJELASAN TEKNIS

1. **IHK** merupakan indikator inflasi di Indonesia. Sejak Januari 2014, IHK dihitung berdasarkan Survei Biaya Hidup (SBH) di 82 kota tahun 2012 yang mencakup sekitar 225–462 komoditas. IHK mencakup 7 kelompok, yaitu: bahan makanan; makanan jadi, minuman, rokok, dan tembakau; perumahan, air, listrik, gas, dan bahan bakar; sandang; kesehatan; pendidikan, rekreasi, dan olahraga; transpor, komunikasi, dan jasa keuangan.
2. **Pembiayaan**, yaitu setiap penerimaan yang perlu dibayar kembali dan/atau pengeluaran yang akan diterima kembali, baik pada tahun anggaran yang bersangkutan maupun tahun-tahun anggaran berikutnya.
3. **Data statistik perbankan** bersumber dari Bank Indonesia. Kantor bank terdiri dari Kantor Cabang (KC), Kantor Cabang Pembantu (KCP), dan kantor di bawah KCP.
4. **Pajak** adalah pungutan wajib yang dibayar rakyat untuk negara dan akan digunakan untuk kepentingan pemerintah dan masyarakat umum. Rakyat yang membayar pajak tidak akan merasakan manfaat dari pajak secara langsung, karena pajak digunakan untuk kepentingan

TECHNICAL NOTES

1. **CPI** is the indicator of inflation in Indonesia. Since January 2014, the CPI has been developed from the 2012 Cost of Living Survey (CLS) of 82 cities which is covering 225–462 commodities. Commodities of CPI consist of 7 groups as follows: foodstuff; prepare food, beverages, and tobacco products; housing, water, electricity, gas, and fuel; clothing; health; education, recreation, and sports; transportation, communication, and financial services.
2. **The budget**, which is used for the purposes of the implementation of government duties in the area. Financing, which is any admission that need to be repaid and/or expenditure which will be welcomed back, either in the relevant fiscal year and next fiscal years.
3. **Banking statistics** are obtained from the Bank Indonesia. Bank offices consist of branch office (KC), sub branch office (KCP), and offices under KCP.
4. **Tax** is a compulsory levy paid people to the state and will be used for the benefit of the government and the general public. People who pay taxes will not take benefit from direct taxes, because taxes are used for the public interest and not for personal gain.

umum, bukan untuk kepentingan pribadi.

5. **Uang beredar dalam arti sempit (M1)** adalah kewajiban sistem moneter yang terdiri atas uang kartal dan uang giral.
6. **Uang beredar** dalam arti luas (M2) atau likuiditas perekonomian adalah kewajiban sistem moneter yang terdiri atas M1, uang kuasi, dan surat berharga selain saham.
7. **Data statistik penanaman modal** yang disetujui pemerintah terdiri dari Penanaman Modal Asing (PMA) dan Penanaman Modal Dalam Negeri (PMDN), bersumber dari Badan Koordinasi Penanaman Modal (BKPM). Data mengenairealisasi investasi penanaman modal tidak termasuk sektor minyak, asuransi, dan perbankan. Data telah memperhatikan perubahan investasi yang beralih status dan juga pengurangan investasi yang dicabut izin usahanya.
8. **Koperasi** adalah badan hukum yang didirikan oleh orang perseorangan atau badan hukum koperasi, dengan pemisahan kekayaan para anggotanya sebagai modal untuk menjalankan usaha, yang memenuhi aspirasi dan kebutuhan bersama di bidang ekonomi, sosial, dan budaya sesuai dengan nilai dan prinsip koperasi.
9. Inflasi merupakan suatu
5. *The “ broad money (M1)” in specific term is liabilities of the monetary system consisting of currency and demand deposits.*
6. *The “broad money (M2)” in a broader term or “domestic liquidity” is liabilities of the monetary system consisting M1, quasi money, and securities other than shares.*
7. *Statistics of foreign and domestic investments approved by government are obtained from the Investment Coordinating Board (BKPM). Realization of investment data exclude those investments in petroleum production, insurance, and banking sectors. Changes in investment status and those whose license was taken off have been taken into account.*
8. *Cooperative is a legal entity established by an individual or cooperative legal entity, with the separation of the wealth of its members as capital to run a business, which fulfills common aspirations and needs in the economic, social and cultural fields in accordance with the values and principles of cooperatives.*
9. *Inflation is a process of increasing*

proses meningkatnya harga-harga secara umum dan terus-menerus yang berkaitan dengan mekanisme pasar yang dapat disebabkan oleh berbagai faktor, antara lain, konsumsi masyarakat yang meningkat, berlebihnya likuiditas di pasar yang memicu konsumsi atau bahkan spekulasi, sampai termasuk juga akibat adanya ketidaklancaran distribusi barang.

prices in general and continuously related to market mechanisms that can be caused by various factors, among others, increased public consumption, excess liquidity in the market that triggers consumption or even speculation, to include also due to the uneven distribution of goods.

<https://pontianakkota.bps.go.id>

ULASAN

1. **Koperasi** sebagai pondasi utama bagi tumbuhnya perekonomian rakyat perlu terus didorong perkembangannya dalam rangka mewujudkan Demokrasi Ekonomi. Untuk Keadaan koperasi di Kota Pontianak dapat dilihat pada Tabel 9.1. Pada tahun 2022, total jumlah koperasi aktif di Kota Pontianak yang tercatat oleh Dinas Perindustrian, Perdagangan, Koperasi dan UKM Kota Pontianak adalah sebanyak 485 koperasi, terdiri dari 69 KPN, 38 KOPKAR, 3 KOPPAS, 7 KOPWAN, 368 koperasi lainnya dan 0 unit KUD.
2. **Inflasi dan Harga** secara sederhana inflasi diartikan sebagai meningkatnya harga-harga secara umum dan terus menerus. Indikator yang sering digunakan untuk mengukur tingkat inflasi adalah Indeks Harga Konsumen (IHK). Perubahan IHK dari waktu ke waktu menunjukkan pergerakan harga dari paket barang dan jasa yang dikonsumsi oleh masyarakat. Laju inflasi secara umum di Kota Pontianak selama beberapa tahun terakhir cukup berfluktuatif. Pada tahun 2022 laju Inflasi Kota Pontianak kategori makanan, minuman dan tembakau menjadi 5,43 persen, jika dibandingkan dengan tahun sebelumnya yaitu 0,79 persen,

DESCRIPTION

1. **Union cooperatives** as the main foundation for the growth of the people's economy need to be continuously encouraged by their development in the context of realizing Economic Democracy. The situation of cooperatives in Pontianak Municipality can be seen in Table 9.1. In 2022, the total number of active cooperatives in Pontianak Municipality recorded by the Pontianak Municipality Industry, Trade, Cooperatives and SME Service is 485 cooperatives, consisting of 69 KPN, 38 KOPKAR, 3 KOPPAS, 7 KOPWAN, 368 other cooperatives and 0 KUD units.
2. **Inflation and Prices** in simple terms, inflation is defined as the increase in prices generally and continuously. The indicator that is often used to measure the inflation rate is the Consumer Price Index (CPI). Changes in the CPI from time to time indicate price movements of packages of goods and services consumed by the public. The general inflation rate in Pontianak Municipality over the last few years has been quite volatile. In 2021 the inflation rate for the city of Pontianak for the category of food, beverages and tobacco became 0,79 percent, when compared to the previous year which was 5.17 percent, while

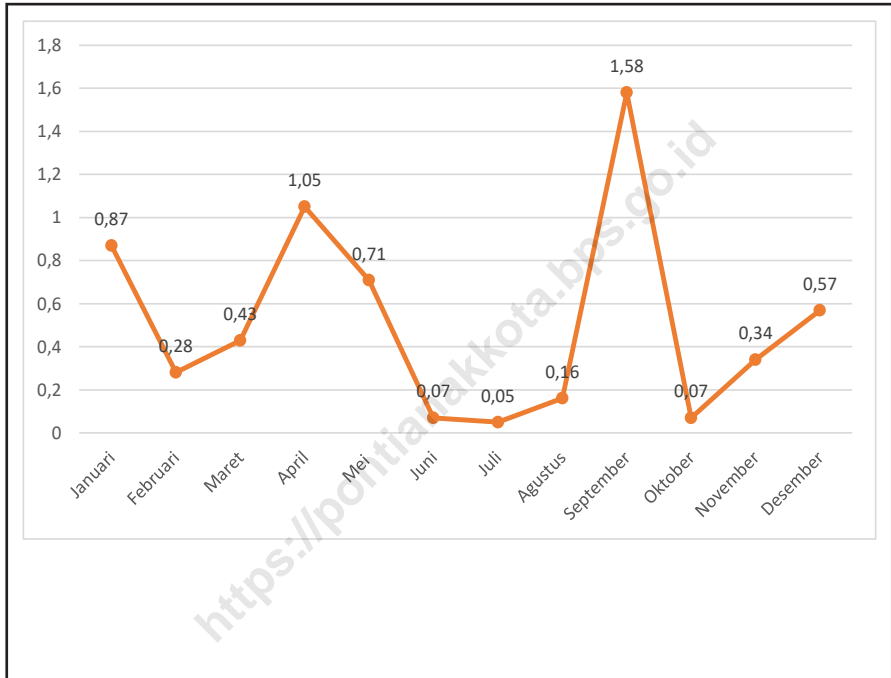
sedangkan untuk kategori kesehatan menjadi -0,75 persen dari tahun sebelumnya yaitu 0,48 persen, sedangkan untuk kategori pendidikan menjadi 1,16 persen di tahun 2022 di bandingkan dengan tahun sebelumnya yaitu laju inflasi kategori pendidikan adalah 0,53 persen. (Tabel 9.4)

3. **Perbankan** pada tahun 2022, Kantor Perwakilan Bank Indonesia Provinsi Kalimantan Barat mencatat bahwa posisi dana penghimpunan menurut jenis pemberian kredit oleh bank umum menurut jenisnya yaitu simpanan berbentuk Tabungan rata-rata mencapai nilai 17,96 triliun rupiah, sementara dana yang berasal dari Deposito dan giro sebesar 11,3 triliun rupiah dan 6,2 triliun rupiah. Untuk posisi dana pinjaman yang berhasil disalurkan oleh Bank Umum mencapai 22,2 triliun rupiah.

for the health category it was 0.48 percent and the previous year was 5.26 percent, while for the education category became 0.53 percent in 2021 compared to the previous year, namely the inflation rate for education categories was 0.92 percent. (Table 9.3.5)

Banking in 2021, the Bank Indonesia Representative Office for West Kalimantan Province noted that the position of collected funds according to the type of lending by commercial banks by type, namely savings in the form of savings, reached an average value of 22,35 trillion rupiah, while funds originating from time deposits and current accounts were 13,42 trillion rupiah and 6,15 trillion rupiah. The position of loan funds that were successfully disbursed by Commercial Banks reached 34,76 trillion rupiah.

Gambar 9 **Indeks Harga Konsumen Kota Pontianak per Bulan, 2022**
Figures **Monthly Inflation Rate in Pontianak Municipality, 2022**



Tabel
Table 9.1**Jumlah Koperasi Aktif Menurut Kecamatan di Kota
Pontianak, 2019–2022**
**Number of Active Cooperative by Subdistrict in Pontianak
Municipality, 2019–2022**

Kecamatan Subdistrict	2019	2020	2021	2022
(1)	(2)	(3)	(4)	(5)
Pontianak Selatan	139	114	107	107
Pontianak Timur	34	34	33	33
Pontianak Barat	82	86	83	83
Pontianak Tenggara	42	67	66	66
Pontianak Kota	175	165	148	148
Pontianak Utara	50	53	48	48
Kota Pontianak	522	519	485	485

Sumber/Source: Dinas Koperasi, Usaha Mikro, dan Perdagangan

Tabel
Table 9.2**Jumlah Koperasi Menurut Jenis Koperasi dan Kecamatan di Kota Pontianak, 2022**
Number of Cooperation by Type and Subdistrict in Pontianak Municipality, 2022

Kecamatan Subdistrict	Jenis Koperasi/ Kind of Cooperative						Jumlah
	KUD	KPN	KOPKAR	KOPPAS	KOPWAN	Lainnya	
(1)	(2)	(3)	(4)	(5)	(6)	(7)	(8)
Pontianak Selatan	-	18	13	1	2	73	107
Pontianak Timur	-	4	0	0	1	28	33
Pontianak Barat	-	6	2	0	1	74	83
Pontianak Tenggara	-	12	7	0	0	47	66
Pontianak Kota	-	21	13	1	3	110	148
Pontianak Utara	-	8	3	1	0	36	48
Kota Pontianak	-	69	38	3	7	368	485

Sumber/Source: Dinas Koperasi, Usaha Mikro, dan Perdagangan

Tabel
Table 9.3**Indeks Harga Konsumen per Bulan Menurut Kelompok Pengeluaran (2018=100) di Kota Pontianak, 2022**
Consumer Princes Index per Month by Expenditure Group (2018=100) in Pontianak Municipality, 2022

Bulan Month	Makanan, Minuman dan Tembakau Food, Beverages and Tobacco	Pakaian dan Alas Kaki Clothing and Footwear	Perumahan, Air, Listrik, dan Bahan Bakar Rumah Tangga Housing, Water, Electricity, and Household Fuels
(1)	(2)	(3)	(4)
Januari/January	112,80	104,75	103,74
Februari/February	112,67	104,75	104,13
Maret/March	113,06	104,75	105,09
April/April	114,90	105,00	106,42
Mei/May	116,36	105,00	106,47
Juni/June	116,22	105,00	106,67
Juli/July	115,49	105,00	106,99
Agustus/August	114,93	105,01	107,75
September/September	116,19	105,02	108,19
Oktober/October	115,31	104,86	108,35
November/November	116,35	104,89	108,35
Desember/December	117,38	105,21	108,46

Lanjutan Tabel/Continued Table 9.3

Bulan Month	Perlengkapan, Peralatan, dan Pemeliharaan Rutin Rumah Tangga Furnishing, Household Equipment and Routine Household Maintenance	Kesehatan Health	Transportasi Transport
(1)	(5)	(6)	(7)
Januari/January	108,17	122,35	105,11
Februari/February	108,49	122,35	106,51
Maret/March	109,69	122,13	107,03
April/April	112,68	121,17	107,96
Mei/May	112,88	121,10	109,57
Juni/June	113,19	121,23	109,59
Juli/July	113,25	121,23	110,51
Agustus/August	113,39	120,95	111,76
September/September	114,07	120,78	121,47
Oktober/October	114,28	120,94	122,26
November/November	114,37	120,95	122,23
Desember/December	114,58	121,39	123,76

Lanjutan Tabel/*Continued Table 9.3*

Bulan Month	Informasi, Komunikasi, dan Jasa Keuangan Information, Communication and Financial Services	Rekreasi, Olahraga, dan Budaya Recreation, Sport, and Culture	Pendidikan Education
(1)	(8)	(9)	(10)
Januari/ <i>January</i>	99,71	105,16	106,18
Februari/ <i>February</i>	99,71	105,16	106,18
Maret/ <i>March</i>	99,71	105,32	106,18
April/ <i>April</i>	99,71	106,11	106,18
Mei/ <i>May</i>	99,71	106,13	106,18
Juni/ <i>June</i>	99,68	108,15	106,18
Juli/ <i>July</i>	99,68	108,17	107,29
Agustus/ <i>August</i>	99,67	107,26	107,38
September/ <i>September</i>	99,67	107,49	107,41
Oktober/ <i>October</i>	99,68	107,87	107,41
November/ <i>November</i>	99,68	107,92	107,41
Desember/ <i>December</i>	99,96	107,92	107,41

Lanjutan Tabel/Continued Table 9.3

Bulan Month	Penyediaan Makanan dan Minuman/Restoran Food and Beverage Services/Restaurant	Perawatan Pribadi dan Jasa Lainnya Personal Care and Other Services	Umum General
(1)	(11)	(12)	(13)
Januari/January	108,89	112,43	108,33
Februari/February	109,40	113,02	108,63
Maret/March	109,59	113,64	109,1
April/April	109,71	114,98	110,25
Mei/May	109,71	116,79	111,03
Juni/June	109,83	117,09	111,11
Juli/July	110,07	117,56	111,16
Agustus/August	110,59	118,07	111,34
September/September	110,75	118,06	113,1
Oktober/October	112,09	119,69	113,18
November/November	112,38	120,46	113,57
Desember/December	112,70	121,20	114,22

Sumber/Source: BPS, Survei Harga Konsumen/BPS-Statistics Indonesia, Consumer Price Survey

Tabel
Table 9.4**Laju Inflasi Bulanan Menurut Kelompok Pengeluaran
(2018=100) di Kota Pontianak, 2021-2022**
**Monthly Inflation Rate by Expenditure Group (2018=100) in
Pontianak Municipality, 2021-2022**

Bulan Month	Makanan, Minuman dan Tembakau Food, Beverages and Tobacco		Pakaian dan Alas Kaki Clothing and Footwear		Perumahan, Air, Listrik, dan Bahan Bakar Rumah Tangga Housing, Water, Electricity, and Household Fuels	
	2021	2022	2021	2022	2021	2022
(1)	(2)	(3)	(4)	(5)	(6)	(7)
Januari	-0,12	1,32	0,28	0,05	-0,04	1,13
Februari	0,08	-0,12	0,08	0,00	0,02	0,38
Maret	-0,08	0,35	-0,06	0,00	0,00	0,92
April	0,08	1,63	0,00	0,24	-0,01	1,27
Mei	-0,22	1,27	0,08	0,00	0,06	0,05
Juni	1,36	-0,12	0,00	0,00	0,27	0,19
Juli	-0,77	-0,63	0,09	0,00	0,01	0,30
Agustus	0,08	-0,48	0,00	0,01	-0,02	0,71
September	0,69	1,10	-0,33	0,01	0,18	0,41
Oktober	-0,88	-0,76	-0,04	-0,15	0,03	0,15
November	-0,13	0,90	0,00	0,03	0,14	0,00
Desember	0,70	0,89	0,00	0,31	0,07	0,10
Inflasi Setahun	0,79	5,43	0,09	0,49	0,71	5,73

Lanjutan Tabel/Continued Table 9.4

Bulan Month	Perlengkapan, Peralatan, dan Pemeliharaan Rutin Rumah Tangga <i>Furnishing, Household Equipment and Routine Household Maintenance</i>		Kesehatan Health		Transportasi Transport	
	2021	2022	2021	2022	2021	2022
(1)	(8)	(9)	(10)	(11)	(12)	(13)
Januari/January	0,35	0,75	0,19	0,03	-1,06	0,97
Februari/February	0,22	0,30	-0,16	0,00	0,19	1,33
Maret/March	0,04	1,11	0,02	-0,18	-0,36	0,49
April/April	0,47	2,73	0,04	-0,79	0,07	0,87
Mei/May	0,02	0,18	0,07	-0,06	-0,42	1,49
Juni/June	0,11	0,27	0,37	0,11	2,33	0,02
Juli/July	-0,04	0,05	0,00	0,00	0,05	0,84
Agustus/August	0,12	0,12	0,91	-0,23	0,05	1,13
September/September	0,11	0,60	-0,03	-0,14	0,32	8,69
Oktober/October	0,09	0,18	-0,63	0,13	0,31	0,65
November/November	0,41	0,08	0,00	0,01	-0,39	-0,02
Desember/December	0,06	0,18	-0,29	0,36	0,63	1,25
Inflasi Setahun	1,99	6,73	0,48	-0,75	1,68	18,89

Lanjutan Tabel/Continued Table 9.4

Bulan Month	Informasi, Komunikasi, dan Jasa Keuangan <i>Information, Communication and Financial Services</i>		Rekreasi, Olahraga, dan Budaya <i>Recreation, Sport, and Culture</i>		Pendidikan <i>Education</i>	
	2021	2022	2021	2022	2021	2022
(1)	(14)	(15)	(16)	(17)	(18)	(19)
Januari/January	0,00	-0,08	0,67	0,02	0,00	0,00
Februari/February	0,00	0,00	0,33	0,00	0,00	0,00
Maret/March	0,00	0,00	-0,01	0,15	0,00	0,00
April/April	0,00	0,00	-0,03	0,75	0,00	0,00
Mei/May	0,03	0,00	0,02	0,02	0,00	0,00
Juni/June	0,01	-0,03	0,02	1,90	0,03	0,00
Juli/July	0,02	0,00	0,00	0,02	-0,06	1,05
Agustus/August	0,01	-0,01	0,37	-0,84	0,29	0,08
September/September	0,00	0,00	0,00	0,21	0,26	0,03
Oktober/October	0,00	0,01	0,02	0,35	0,00	0,00
November/November	0,00	0,00	0,97	0,05	0,00	0,00
Desember/December	-0,02	0,28	0,48	0,00	0,00	0,00
Inflasi Setahun	0,05	0,17	2,87	2,64	0,53	1,16

Lanjutan Tabel/Continued Table 9.4

Bulan Month	Penyediaan Makanan dan Minuman/Restoran Food and Beverage Services/Restaurant		Perawatan Pribadi dan Jasa Lainnya Personal Care and Other Services		Umum General	
	2021	2022	2021	2022	2021	2022
(1)	(20)	(21)	(22)	(23)	(24)	(25)
Januari/January	0,62	0,31	1,18	1,20	-0,01	0,87
Februari/February	0,00	0,47	0,49	0,52	0,09	0,28
Maret/March	0,28	0,17	-0,06	0,55	-0,05	0,43
April/April	0,00	0,11	0,60	1,18	0,09	1,05
Mei/May	0,00	0,00	0,16	1,57	-0,09	0,71
Juni/June	0,15	0,11	0,36	0,26	0,82	0,07
Juli/July	0,00	0,22	0,01	0,40	-0,23	0,05
Agustus/August	0,05	0,47	-0,04	0,43	0,08	0,16
September/September	0,41	0,14	0,16	-0,01	0,33	1,58
Oktober/October	0,11	1,21	0,52	1,38	-0,21	0,07
November/November	0,22	0,26	0,50	0,64	0,02	0,34
Desember/December	0,00	0,28	0,11	0,61	0,32	0,57
Inflasi Setahun	1,85	3,82	4,07	9,09	1,16	6,35

Sumber/Source: BPS, Survei Harga Konsumen/BPS-Statistics Indonesia, Consumer Price Survey

Tabel
Table 9.5**Laju Inflasi Gabungan (Nasional) di Kota Pontianak
Menurut Kelompok Pengeluaran, 2018-2022**
***Inflation of Pontianak Municipality by Group of
Commodities, 2018-2022***

	Kategori Category	2018	2019	2020	2021	2022
	(1)	(2)	(3)	(4)	(5)	(6)
1.	Makanan, Minuman, dan Tembakau	-	0,99	5,17	0,79	5,43
2.	Pakaian dan Alas Kaki	-	0,20	-0,22	0,09	0,49
3.	Perumahan, Air, Listrik, dan Bahan Bakar Lainnya	-	0,11	0,67	0,71	5,73
4.	Perlengkapan, Peralatan, dan Pemeliharaan Rutin Rumah Tangga	-	0,08	0,50	1,99	6,73
5.	Kesehatan	-	0,39	5,26	0,48	-0,75
6.	Transportasi	-	0,16	-1,30	1,68	18,89
7.	Informasi, Komunikasi, dan Jasa Keuangan	-	-0,04	-0,65	0,05	0,17
8.	Rekreasi, Olahraga, dan Budaya	-	0,00	0,82	2,87	2,64
9.	Pendidikan	-	0,14	0,92	0,53	1,16
10.	Penyediaan Makanan dan Minuman/Restoran	-	0,16	2,93	1,85	3,82
11.	Perawatan Pribadi dan Jasa Lainnya	-	0,22	1,98	4,07	9,09

Catatan/Note: Tahun dasar (Tahun 2018=100)

Sumber/Source: BPS Kota Pontianak

Tabel
Table 9.6

Posisi Kredit Mikro, Kecil, dan Menengah yang Diberikan Bank Umum Menurut Plafond Kredit Berdasarkan Bank Pelapor di Kota Pontianak (Juta Rupiah), 2022
Outstanding of Commercial Banks Credits to Micro, Small, and Medium Enterprise by Credits Plafond Based on Bank Reporting in Pontianak Municipality (Milion Rupiahs), 2022

Bulan Month	Mikro (sd Rp 50 juta)	Kecil (>Rp 50juta- Rp 500Juta)	Menengah (>Rp 500 Juta-Rp 5 miliar)	Jumlah
(1)	(2)	(3)	(4)	(5)
Januari	1 665 980	4 525 835	6 528 912	12 720 727
Februari	1 670 479	4 639 850	6 816 197	13 126 526
Maret	1 785 415	4 865 956	6 739 952	13 391 323
April	1 821 354	4 849 369	6 856 859	13 527 582
Mei	1 804 067	4 807 502	6 942 415	13 553 984
Juni	1 926 123	5 090 320	7 211 837	14 228 281
Juli	1 925 612	4 937 179	7 105 861	13 968 651
Agustus	1 937 807	5 038 407	7 282 127	14 258 340
September	2 784 318	4 464 272	7 352 282	14 600 872
Oktober	2 836 890	4 482 423	7 228 628	14 547 941
November	2 805 881	4 641 517	7 397 319	14 844 716
Desember	2 833 073	4 700 909	7 801 866	15 335 849
2022	2 149 750	4 753 628	7 105 355	14 008 733
2021	1 092 524	4 520 464	6 408 811	12 021 799
2020	1 032 984	3 482 418	5 393 590	9 908 991
2019	972 205	3 486 981	5 007 811	9 466 997
2018	893 472	3 185 919	4 739 994	8 819 386
Rata-rata Average				

Sumber/Source: KPw Bank Indonesia Provinsi Kalimantan Barat

Tabel
Table 9.7

Posisi Dana Penghimpunan Menurut Jenisnya dan Pemberian Kredit oleh Bank Umum di kota Pontianak (Juta Rupiah), 2022
Outstanding of Banks Funds By Type Of Funds and Banks Credits by Commercial Banks in Pontianak Municipality (Million Rupiahs), 2022

Bulan Month	Penghimpunan Dana			Jumlah	Pinjaman yang diberikan
	Giro	Deposito	Tabungan		
(1)	(2)	(3)	(4)	(5)	(6)
Januari	5 951 381	10 905 062	17 304 645	34 161 088	21 613 371
Februari	6 199 839	10 895 829	17 359 785	34 455 453	21 642 110
Maret	6 438 044	10 942 874	17 369 445	34 750 362	21 717 591
April	5 795 636	11 326 875	17 922 290	35 044 802	21 778 209
Mei	6 169 707	11 156 711	17 939 107	35 265 525	21 982 272
Juni	5 852 881	11 142 408	18 109 632	35 104 920	21 908 758
Juli	5 905 250	11 200 932	17 976 510	35 082 692	22 352 332
Agustus	6 138 570	11 478 746	18 096 371	35 713 686	22 316 691
September	6 222 182	11 526 892	18 341 601	36 090 675	22 444 323
Oktober	6 452 810	11 567 598	18 030 617	36 051 025	22 604 950
November	6 736 333	11 675 742	18 287 098	36 699 174	22 739 465
Desember	6 513 827	11 773 152	18 815 031	37 102 009	23 259 979
2022	6 198 038	11 299 402	17 962 678	35 460 118	22 196 671
2021	6 154 860	13 423 304	22 352 119	41 930 284	21 022 919
2020	5 585 893	13 960 242	19 811 584	39 357 720	19 821 709
2019	4 807 107	14 035 720	17 771 347	36 614 173	20 376 339
2018	4 179 786	12 064 555	17 021 485	33 265 826	19 164 512

Sumber/Source: KPw Bank Indonesia Provinsi Kalimantan Barat

Tabel
Table 9.8

Posisi Kredit Mikro, Kecil, dan Menengah yang diberikan Bank Umum dan BPR Menurut Sektor Ekonomi (Juta Rupiah), 2022
Outstanding of Commercial Banks Credits and BPR to Micro, Small and Medium Enterprise by Sector in Pontianak Municipality (Million Rupiahs), 2022

Bulan Month	Jenis Usaha				
	Pertanian, Kehutanan dan Perikanan	Pertambangan dan Penggalian	Industri Pengolahan	Perdagangan Besar dan Eceran	Listrik, gas dan Air
(1)	(2)	(3)	(4)	(5)	(6)
Januari	3 120 802	114 632	460 122	5 262 344	27 929
Februari	3 916 093	111 596	448 989	5 244 398	27 348
Maret	3 878 459	137 731	498 855	5 370 110	72 736
April	3 999 655	130 461	509 120	5 315 219	53 584
Mei	4 089 871	121 028	499 367	5 313 474	48 547
Juni	4 498 597	135 151	550 500	5 360 639	53 555
Juli	4 300 067	119 953	577 945	5 368 633	49 386
Agustus	4 317 123	120 765	542 135	5 577 034	57 902
September	4 348 699	127 627	546 620	5 718 550	58 798
Oktober	4 343 165	131 755	544 286	5 811 134	59 330
November	4 466 980	123 719	558 379	5 925 442	57 207
Desember	4 742 241	125 459	591 104	6 004 173	51 192
2022	4 168 479	124 990	527 285	5 522 596	51 460
2021	2 746 706	104 383	548 279	5 119 082	43 965
2020	1 436 435	77 201	471 316	4 654 106	52 322
2019	1 036 310	41 228	458 787	4 566 121	40 342
2018	1 103 713	27 533	445 381	4 265 844	27 933

Sumber/Source: KPw Bank Indonesia Provinsi Kalimantan Barat

Lanjutan Tabel/*Continued Table* 9.8

Bulan <i>Month</i>	Jenis Usaha				
	Transportasi, Pergudangan dan Komunikasi	Jasa Sosial Masyarakat	Jasa Dunia Usaha	Konstruksi	Lain-lain
(1)	(7)	(8)	(9)	(10)	(11)
Januari	502 738	445 379	2 214 659	465 973	106 151
Februari	450 247	502 508	1 839 822	483 878	101 647
Maret	493 083	495 361	1 870 316	471 203	103 469
April	555 972	512 182	1 865 997	481 718	103 675
Mei	537 367	533 081	1 850 505	458 711	102 032
Juni	629 388	545 179	1 840 381	515 904	98 986
Juli	602 709	543 421	1 839 458	467 313	99 765
Agustus	630 155	550 284	1 873 592	491 203	98 148
September	747 187	562 072	1 892 737	500 260	98 322
Oktober	637 203	564 653	1 886 928	470 362	99 125
November	676 882	586 530	1 882 651	471 099	95 828
Desember	763 591	586 454	1 907 523	469 738	94 373
2022	602 210	535 592	1 897 047	478 947	100 127
2021	481 227	421 425	1 930 380	511 957	114 395
Rata-rata Average 2020	347 320	440 417	1 858 210	542 796	28 869
2019	306 495	515 052	1 890 982	595 496	16 185
2018	281 996	568 490	1 554 860	546 656	14 306

Sumber/*Source*: KPw Bank Indonesia Provinsi Kalimantan Barat

10

PENGELUARAN PENDUDUK

POPULATION EXPENDITURE

RATA-RATA PENGELUARAN PER KAPITA SEBULAN

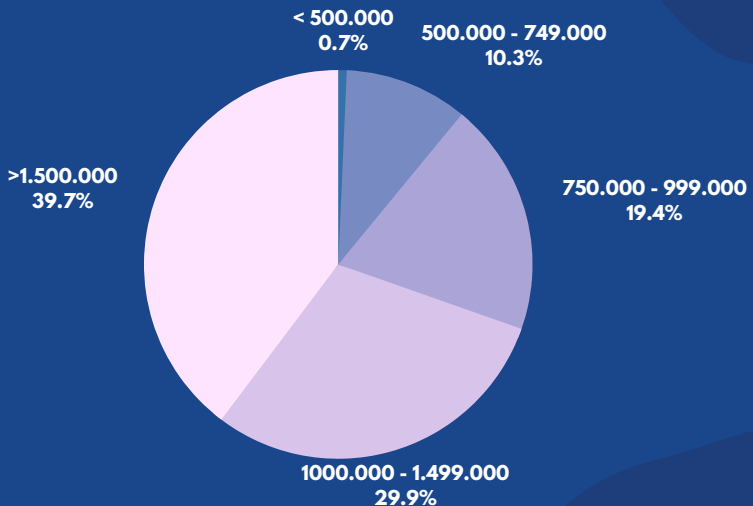
MAKANAN
797.962



NON MAKANAN
962.666



PERSENTASE PENDUDUK MENURUT GOLONGAN PENGELUARAN PER KAPITA



PENJELASAN TEKNIS

1. **Data pengeluaran dan konsumsi** penduduk menurut kelompok barang diperoleh dari Survei Sosial Ekonomi Nasional (Susenas) Maret 2021 yang dilakukan di seluruh wilayah Indonesia.
2. **Data konsumsi/pengeluaran** yang dikumpulkan pada Susenas Maret 2021 dibagi menjadi kelompok makanan dan non makanan.
3. **Konsumsi / pengeluaran makanan** dirinci menjadi 219 komoditas masing-masing dikumpulkan data kuantitasnya dan nilai rupiahnya.
4. **Komoditas bukan makanan**, pada umumnya dikumpulkan hanya nilai dalam rupiah, kecuali untuk beberapa jenis pengeluaran tertentu seperti penggunaan listrik, air, gas, dan bahan bakar minyak yang juga dikumpulkan kuantitasnya.
5. **Pengeluaran rata-rata per kapita** adalah biaya yang dikeluarkan untuk konsumsi semua anggota rumah tangga selama sebulan baik yang berasal dari pembelian, pemberian maupun produksi sendiri dibagi dengan banyaknya anggota rumah tangga dalam rumah tangga tersebut.
6. Untuk **konsumsi bukan makanan**, pada umumnya yang dikumpulkan hanya data nilainya,

TECHNICAL NOTES

1. **Expenditures/consumption data** by group of goods are collected through National Social Economic Survey (Susenas) March 2021 in Indonesia.
2. **Consumption / expenditure data** collected in March 2021 Susenas are divided into food and non-food groups.
3. **Food consumption / expenditure** is broken down into 219 commodities each with quantity and value of the data in rupiah.
4. **Non-food commodities** are collected in rupiah, except for certain types of expenditures, such as the use of electricity, water, gas, and fuel, which are also collected in quantity.
5. **Per capita Average Expenditure** is the cost spent for all household members consumption during the month, whether from purchasing, giving or own production, divided by the number of household members in the household.
6. For **consumption of non-food**, the data collected in general are only their values, except for certain types

kecuali untuk beberapa jenis pengeluaran tertentu, seperti penggunaan listrik, air, gas, dan bahan bakar minyak (BBM) yang juga dikumpulkan kuantitasnya.

7. **Referensi waktu** survei yang digunakan adalah selama seminggu terakhir untuk konsumsi makanan dan sebulan atau setahun untuk konsumsi bukan makanan.

of expenditure, such as electricity, water, gas, and fuel, which are also collected for their quantity data.

7. **Survey time reference period** is *previous week before enumeration date for food consumption and last month or last year for non food consumption.*

<https://pontianakkota.bps.go.id>

ULASAN**DESCRIPTION****1. Pengeluaran per Kapita.**

Pengeluaran per kapita di Kota Pontianak selama dua tahun terakhir memiliki struktur yang sama, lebih dari 50 persen pengeluaran digunakan untuk pemenuhan kebutuhan bahan non makanan. Pada tahun 2022, rata-rata nilai konsumsi non makanan per kapita perbulan mencapai Rp 962.666,-.

Berdasarkan hasil Survei Sosial Ekonomi Nasional (Susenas) pada tahun 2022, masih terdapat sedikit penduduk yang memiliki pengeluaran per kapita kurang dari 500.000 rupiah, dan 39,72 persen penduduk memiliki pengeluaran perkapitanya lebih dari 1.500.000 rupiah sebulan.

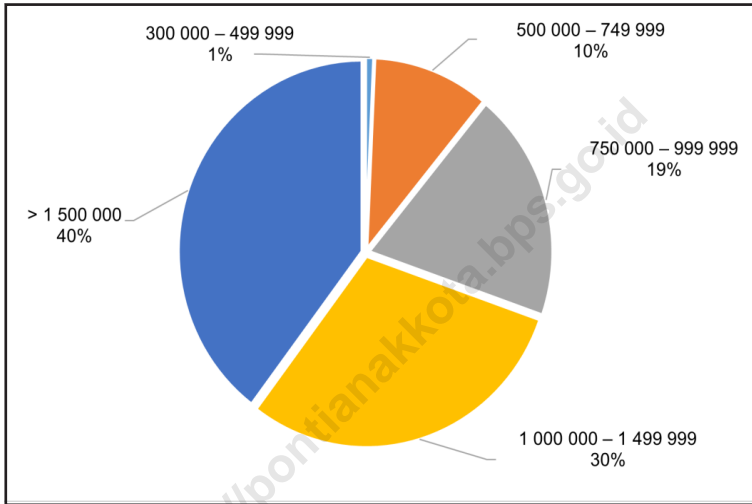
1. Expenditure per Capita.

Expenditure per capita in Pontianak Municipality for the last two years has the same structure, more than 50 percent of expenditure is used to fulfill non-food needs. In 2021, the average value of non food consumption per capita per month will reach Rp 962,666,-.

Based on the results of the National Socio-Economic Survey (Susenas) in 2022, there are still a few people who have an expenditure per capita of less than 500,000 rupiah, and 39.72 percent of the population has per capita expenditure of more than 1,500,000 rupiah a month.

Gambar 10
Figures

Persentase Penduduk Menurut Golongan Pengeluaran Per Kapita Sebulan di Kota Pontianak, 2022
Percentage of Population by Per Capita Spending Group a Month in Pontianak Municipality, 2022



Tabel
Table 10.1

Rata-rata Pengeluaran per Kapita Sebulan Menurut Kelompok Komoditas (rupiah) di Kota Pontianak, 2021 dan 2022
Monthly Average Expenditure per Capita by Commodity Group (rupiahs) in Pontianak Municipality, 2021 and 2022

Kelompok Komoditas/Commodity Group	2021	2022
(1)	(2)	(3)
Makanan/Food		
Padi-padian/Cereals	66 379	65 999
Umbi-umbian/Tubers	6 772	7 870
Ikan/udang/cumi/kerang/Fish/shrimp/common squid/shells	85 969	101 151
Daging/Meat	41 994	46 986
Telur dan susu/Eggs and milk	53 815	50 454
Sayur-sayuran/Vegetables	51 206	56 021
Kacang-kacangan/Legumes	11 710	13 235
Buah-buahan/Fruits	28 631	34 764
Minyak dan kelapa/Oil and coconut	13 920	23 500
Bahan minuman/Beverage stuffs	17 578	19 465
Bumbu-bumbuan/Spices	17 919	21 122
Konsumsi lainnya/Miscellaneous food items	17 610	17 929
Makanan dan minuman jadi/Prepared food and beverages	264 425	263 175
Rokok/Cigarettes	70 292	76 290
Jumlah makanan/Total food	748 219	797 962
Bukan makanan/Non-food		
Perumahan dan fasilitas rumah tangga/Housing and household facilities	519 863	542 649
Aneka barang dan jasa/Goods and services	250 728	224 870
Pakaian, alas kaki, dan tutup kepala/Clothing, footwear, and headgear	45 332	50 407
Barang tahan lama/Durable goods	43 478	41 529
Pajak, pungutan, dan asuransi/Taxes and insurance	67 911	74 500
Keperluan pesta dan upacara/kenduri/Parties and ceremonies	19 088	28 711
Jumlah bukan makanan/Total non-food	946 399	962 666
Jumlah/Total	1 694 618	1 760 628

Sumber/Source: BPS, Survei Sosial Ekonomi Nasional (Susenas) Maret/BPS-Statistics Indonesia, National Socioeconomic Survey March

Tabel
Table 10.2**Persentase Pengeluaran per Kapita Sebulan Menurut Kelompok Komoditas di Kota Pontianak, 2021 dan 2022**
Percentage of Monthly Expenditure per Capita by Commodity Group in Pontianak Municipality, 2021 and 2022

Kelompok Komoditas/Commodity Group	2021	2022
(1)	(2)	(3)
Makanan/Food		
Padi-padian/ <i>Cereals</i>	3,92	3,75
Umbi-umbian/ <i>Tubers</i>	0,40	0,45
Ikan/udang/cumi/kerang/ <i>Fish/shrimp/common squid/shells</i>	5,07	5,75
Daging/ <i>Meat</i>	2,48	2,67
Telur dan susu/ <i>Eggs and milk</i>	3,18	2,87
Sayur-sayuran/ <i>Vegetables</i>	3,02	3,18
Kacang-kacangan/ <i>Legumes</i>	0,69	0,75
Buah-buahan/ <i>Fruits</i>	1,69	1,97
Minyak dan kelapa/ <i>Oil and coconut</i>	0,82	1,33
Bahan minuman/ <i>Beverage stuffs</i>	1,04	1,11
Bumbu-bumbuan/ <i>Spices</i>	1,06	1,20
Konsumsi lainnya/ <i>Miscellaneous food items</i>	1,04	1,02
Makanan dan minuman jadi/ <i>Prepared food and beverages</i>	15,60	14,95
Rokok/ <i>Cigarettes</i>	4,15	4,33
Jumlah makanan/Total food	44,15	45,32
Bukan makanan/Non-food		
Perumahan dan fasilitas rumah tangga/ <i>Housing and household facilities</i>	30,68	30,82
Aneka barang dan jasa/ <i>Goods and services</i>	14,80	12,77
Pakaian, alas kaki, dan tutup kepala/ <i>Clothing, footwear, and headgear</i>	2,68	2,86
Barang tahan lama/ <i>Durable goods</i>	2,57	2,36
Pajak, pungutan, dan asuransi/ <i>Taxes and insurance</i>	4,01	4,23
Keperluan pesta dan upacara/kenduri/ <i>Parties and ceremonies</i>	1,13	1,63
Jumlah bukan makanan/Total non-food	55,85	54,68
Jumlah/Total	100,00	100,00

Sumber/Source: BPS, Survei Sosial Ekonomi Nasional (Susenas) Maret/BPS-Statistics Indonesia, National Socioeconomic Survey March

Tabel
Table 10.3**Persentase Penduduk Menurut Golongan Pengeluaran Per Kapita Sebulan di Kota Pontianak, 2022**
Percentage of Population by Per Capita Spending Group a Month in Pontianak Municipality, 2022

Golongan Pengeluaran Per Kapita Sebulan (rupiah) <i>Class of Monthly Expenditure per Capita (rupiahs)</i>	Persentase Penduduk <i>Percentage of Population</i>
(1)	(2)
< 150 000	0,00
150 000–199 999	0,00
200 000–299 999	0,00
300 000–499 999	0,70
500 000–749 999	10,26
750 000–999 999	19,42
1 000 000–1 499 999	29,90
> 1 500 000	39,72
Jumlah/Total	100,00

Sumber/Source: BPS, Survei Sosial Ekonomi Nasional (Susenas) Maret/BPS-Statistics Indonesia, National Socioeconomic Survey March

11

PERDAGANGAN

TRADE

6.346

PERUSAHAAN BARU



Perorangan

4.896
perusahaan

CV/Firma

684
perusahaan

PT

686
perusahaan

Lainnya

58
perusahaan

Koperasi

22
perusahaan

PENJELASAN TEKNIS

1. **Surat izin usaha perdagangan** atau yang disebut SIUP adalah Surat izin untuk dapat melaksanakan kegiatan usaha perdagangan. SIUP ini berfungsi sebagai alat atau bukti pengesahan dari usaha perdagangan yang dilakukan dan berlaku selama Perusahaan Perdagangan menjalankan kegiatan usaha.
2. **Tanda Daftar Perusahaan (TDP)** adalah daftar catatan resmi yang diadakan menurut atau berdasarkan ketentuan undang-undang atau peraturan-peraturan pelaksanaannya, dan memuat hal-hal yang wajib didaftarkan oleh setiap perusahaan serta disahkan oleh pejabat yang berwenang. Setiap perusahaan wajib memiliki Tanda Daftar Perusahaan (TDP) baik berbentuk badan hukum, koperasi, perorangan, dll.
3. **Pengumpulan data industri besar dan sedang** dilakukan melalui Survei Industri Besar dan Sedang yang dilaksanakan setiap tahun secara lengkap (sensus) sejak tahun 1975. Survei Industri Besar dan Sedang mencakup semua perusahaan industri yang mempunyai tenaga kerja 20 orang atau lebih dengan menggunakan kuesioner II A.

TECHNICAL NOTES

1. **The trading license** or so-called License (SIUP) is a license to carry out business activities. License serves as a tool or evidence endorsement of trading business conducted and valid for Trading Companies conduct business.
2. **Company Registration (TDP)** is a list of official record is held by or under the provisions of the law or its implementing regulations, and contains things that are required to be registered by every company and approved by the competent authority. Each company must have a Company Registration (TDP) both legal entities, cooperatives, individuals, etc.
3. **Data collection of large and medium scale manufacturing** is conducted through The Large and Medium Manufacturing Establishment Survey that has been done annually for all industries (census) since 1975. Large and Medium Manufacturing Establishment Survey covers all manufactures/industries with 20 workers or more by questionnaire II A.

4. **Klasifikasi industri** yang digunakan dalam survei ini berdasar kepada Klasifikasi Baku Lapangan Usaha Indonesia (KBLI). KBLI adalah klasifikasi lapangan usaha yang berdasar kepada International Standard Industrial Classification of All Economic Activities (ISIC) revisi 4 yang telah disesuaikan dengan kondisi Indonesia.
 5. **Industri manufaktur** adalah suatu kegiatan ekonomi yang melakukan kegiatan mengubah suatu barang dasar secara mekanis, kimia, atau dengan tangan sehingga menjadi barang jadi/setengah jadi, dan atau barang yang kurang nilainya menjadi barang yang lebih tinggi nilainya, dan sifatnya lebih dekat kepada pemakai akhir. Termasuk dalam kegiatan ini adalah jasa industri dan pekerjaan perakitan.
 6. **Jasa industri** adalah kegiatan industri yang melayani keperluan pihak lain. Pada kegiatan ini bahan baku disediakan oleh pihak lain sedangkan pihak pengolah hanya melakukan pengolahannya dengan mendapat imbalan sebagai balas jasa (upah maklon).
 7. **Perusahaan atau usaha industri** adalah suatu unit (kesatuan) usaha yang melakukan kegiatan ekonomi, bertujuan menghasilkan barang atau jasa, terletak pada suatu bangunan atau lokasi tertentu, dan
4. **The industrial classification adopted in this survey refers to the Klasifikasi Baku Lapangan Usaha Indonesia (KBLI). KBLI is classification of economic activities based on the International Standard Industrial Classification of All Economic Activities (ISIC rev 4) that has been modified according to the local condition in Indonesia.**
 5. **Manufacturing industry is defined as an economic activity processing basic goods mechanically, chemicals or manually into final or intermediate goods. It is also defined as processing of lower value goods into higher value goods as final or intermediate products. The activities also include services for manufacturing and assembling.**
 6. **Services for manufacturing is defined as a manufacturing activity which serving other manufacturing establishments. In this case, raw materials are supplied by others while the workers are paid as a compensation for processing raw materials.**
 7. **A manufacturing establishment is defined as a production unit engaged in economic activity, producing goods or services, located in a building or in a certain location, keeping a business record**

mempunyai catatan administrasi tersendiri mengenai produksi dan struktur biaya serta ada seorang atau lebih yang bertanggung jawab atas usaha tersebut.

- 8. Industri manufaktur** di kelompokkan ke dalam 4 golongan berdasarkan banyaknya pekerja, yaitu:

a. Industri besar adalah perusahaan industri yang memiliki pekerja 100 orang atau lebih.

b. Industri sedang adalah perusahaan industri yang memiliki pekerja 20 sampai dengan 99 orang.

c. Industri kecil adalah perusahaan industri yang memiliki pekerja 5 sampai 19 orang.

d. Industri rumah tangga adalah usaha industri yang memiliki jumlah tenaga antara 1 - 4 orang.

concerning the production and cost structure, and having a person or more that are responsible to those activities.

- 8. Manufacturing Industries** are categorized into four groups, based on the number of employees:

a. *Large scale manufacturing is a manufacturing establishment having at least 100 employees.*

b. *Medium scale manufacturing is a manufacturing establishment having 20 - 99 employees.*

c. *Small scale manufacturing is a manufacturing establishment having 5 - 19 employees.*

d. *Household/cottage industry is a manufacturing establishment having 1 - 4 employees.*

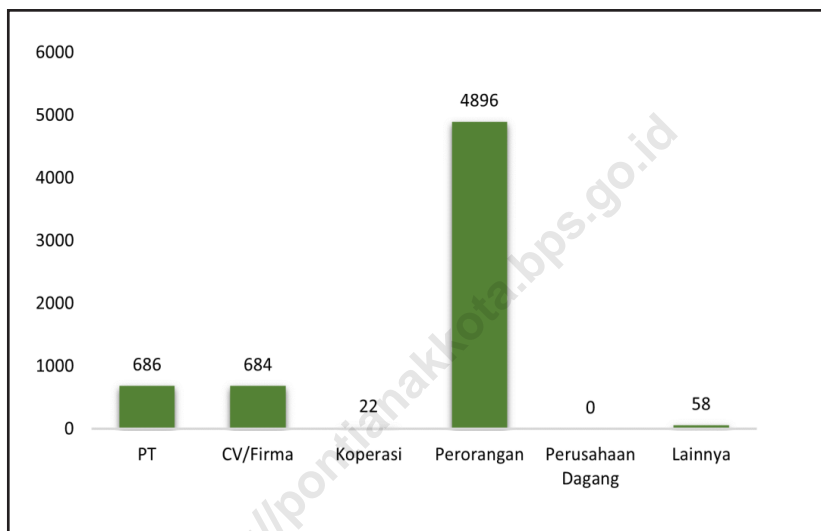
ULASAN**DESCRIPTION**

1. Perdagangan. Pertumbuhan kota dapat diindikasikan dari pertumbuhan jumlah usaha di dalamnya. Jumlah perusahaan yang baru berdiri pada tahun 2022 di Kota Pontianak sebanyak 6.346 usaha dengan jenis usaha terbanyak adalah berbentuk usaha perorangan sebanyak 4.896 usaha, lalu PT sebanyak 686 usaha, dan CV/Firma sebanyak 684 usaha sesuai tabel 11.2.

1. Cooperatives. *The growth of a city can be indicated by the growth in the number of businesses in it. The number of companies that have just been established in 2022 in Pontianak Municipality are 6,346 businesses, with the largest number of businesses form of individual businesses as many as 4,896 businesses, then PT as many as 686 businesses, and CV/Firma as many as 684 businesses, showed at table 11.2.*

Gambar 11
Figures

Persentase Surat Izin yang Dikeluarkan menurut Jenisnya di Kota Pontianak, 2022
Number of Trade License Issued in Pontianak Municipality, 2022



Tabel
Table 11.1

Jumlah Sarana Perdagangan Menurut Jenisnya di Kota Pontianak, 2019–2022
Number of Trading Facilities by Type of Facility in Pontianak Municipality, 2019–2022

Jenis Sarana Perdagangan <i>Type of Trading Facilities</i>	2019	2020	2021	2022
(1)	(2)	(3)	(4)	(5)
Pasar/Market	16	17	18	...
Toko/Store	534	763	973	...
Kios	3 392	3 492	3 608	...
Warung	170	404	606	...
Jumlah/Total	4 112	4 676	5 205	...

Sumber/Source: Dinas Koperasi, Usaha Mikro dan Perdagangan Kota Pontianak

Tabel
Table 11.2**Jumlah Perusahaan yang Baru Berdiri Menurut Bentuk
Badan Hukum di Kota Pontianak, 2018-2022**
**Number of Companies that Just Established by Legal Entity
Form in Pontianak Municipality, 2018-2022**

Bentuk Usaha	2018	2019	2020	2021	2022
(1)	(2)	(3)	(4)	(5)	(6)
PT	443	572	262	477	686
CV/Firma	498	887	483	617	684
Koperasi	17	8	8	19	22
Perorangan	311	775	576	1 605	4 896
Perusahaan Dagang	42	70	14	-	-
Lainnya	4	38	24	71	58
Kota Pontianak	1 315	2 350	1 367	2 789	6 346

Sumber/Source: Dinas Penanaman Modal dan PTSP Kota Pontianak

Tabel
Table 11.3**Jumlah Pengeluaran Surat Izin Menurut Jenisnya di Kota Pontianak, 2022**
Number of Trade License Published in Pontianak Municipality, 2022

Bulan Month	Jenis Izin								
	IMB	TDUP	SIUP	TDP	TDG	TDI/IUI	IUJK	FASKES	
(1)	(2)	(3)	(4)	(5)	(6)	(7)	(8)	(9)	
Januari	244	-	-	457	-	-	-	2	
Februari	162	-	-	379	-	-	-	1	
Maret	80	-	-	436	-	-	-	-	
April	6	-	-	431	-	-	-	3	
Mei	2	-	-	479	-	-	-	-	
Juni	1	-	-	618	-	-	-	6	
Juli	1	-	-	586	3	-	-	3	
Agustus	-	-	-	569	-	-	-	3	
September	-	-	-	535	3	-	-	-	
Oktober	-	-	-	516	2	-	-	2	
November	-	-	-	889	-	-	-	5	
Desember	-	-	1	451	-	-	-	3	
Jumlah Total	2022	496	-	1	6 346	8	-	-	28
	2021	1 739	37	503	2 789	35	43	163	29
	2020	1 414	87	761	1 367	29	51	425	55

Catatan/Note: Sejak April 2018 HO telah dihapuskan berdasarkan Permendagri No. 19 Tahun 2017 tentang Pencabutan Pedoman Penetapan Izin Gangguan (HO) dan Instruksi Kepala Dinas DPMTKPTSP No. 533/DPMTKPTSP.1/2018 per tanggal 30 April 2018.

Data TDP diambil dari jumlah NIB yang terdaftar di OSS.

Mulai 1 April 2022, DPMTPTSP tidak menerima permohonan IMB, IMB telah diganti dengan Persetujuan Bangunan Gedung (PBG) yang diproses melalui simbg.go.id (Dinas PUPR)

Sumber/Source: Dinas Penanaman Modal dan PTSP Kota Pontianak

PDRB
KOTA PONTIANAK
ATAS DASAR HARGA BERLAKU
TAHUN 2022

44 320 310.50
Juta Rupiah

**Angka Sangat Sementara



17.22%

Industri Pengolahan



5.53%

Jasa Pendidikan



9.04%

Jasa Keuangan dan Asuransi



17.03%

Perdagangan Besar dan Eceran;
Reparasi mobil dan Sepeda Motor



16.10%

Konstruksi



Lainnya

35.08%

PENJELASAN TEKNIS

1. Penghitungan **statistik neraca nasional** mengikuti buku petunjuk yang diterbitkan oleh Perserikatan Bangsa Bangsa (PBB) dikenal sebagai Sistem Neraca Nasional (SNN). SNN adalah rekomendasi internasional tentang bagaimana menyusun ukuran aktivitas ekonomi yang sesuai dengan standar neraca baku yang didasarkan pada prinsip-prinsip ekonomi. Rekomendasi yang dimaksud dinyatakan dalam sekumpulan konsep, definisi, klasifikasi, dan aturan neraca yang disepakati secara internasional dalam mengukur indikator tertentu seperti Produk Domestik Bruto (PDB). Salah satu bentuk adaptasi pencatatan statistik nasional adalah melakukan perubahan tahun dasar PDB Indonesia dari tahun 2000 ke 2010. Perubahan tahun dasar PDB dilakukan seiring dengan mengadopsi rekomendasi PBB yang tertuang dalam Sistem Neraca Nasional 2008 (SNA 2008).
2. **PDB/PDRB** menurut lapangan usaha mengalami perubahan klasifikasi dari 9 lapangan usaha menjadi 17 lapangan usaha. PDB/PDRB menurut lapangan usaha dirinci menurut total nilai tambah dari seluruh sektor ekonomi yang mencakup lapangan usaha Pertanian, Kehutanan, dan

TECHNICAL NOTES

1. *The method used to estimate **national accounts statistics** is based on the standard guidelines formed by United Nation known as System of National Accounts (SNA). SNA is the internati onally agreed standard set of recommendations on how to compile measures of economic activity in accordance with strict accounting conventions based on economic principles. The recommendations are expressed in term of a set of concepts, definitions, classifications and accounting rules that comprise the internationally agreed standard for measuring indicators such as Gross Domestic Product (GDP). One of the improvement in the nationalstatistical system is to rebase GDP form base year 2000 to 2010 in order to capture current economic condition. It is in line with the United Nations (UN) recommendation on 2008 SNA.*
2. ***GDP/ GRDP** by industry classification changes from 9 sectors to 17 industries. GDP/ GRDP by industry is classified by types of economic activities such as Agriculture, Forestry and Fishing; Mining and Quarrying; Manufacturing; ElectriMunicipality and Gas; Water supply,*

Perikanan; Pertambangan dan Penggalian; Industri Pengolahan; Pengadaan Listrik dan Gas; Pengadaan Air, Pengelolaan Sampah, Limbah dan Daur Ulang; Konstruksi; Perdagangan Besar dan Eceran, Reparasi Mobil dan Sepeda Motor; Transportasi dan Pergudangan; Penyediaan Akomodasi dan Makan Minum; Informasi dan Komunikasi; Jasa Keuangan dan Asuransi; Real Estate; Jasa Perusahaan; Administrasi Pemerintahan, Pertahanan dan Jaminan Sosial Wajib; Jasa Pendidikan; Jasa Kesehatan dan Kegiatan Sosial; dan Jasa lainnya.

3. **Pengeluaran konsumsi rumah tangga** mencakup berbagai pengeluaran konsumsi akhir rumah tangga atas barang dan jasa. untuk memenuhi kebutuhan individu ataupun kelompok secara langsung. Pengeluaran rumah tangga di sini mencakup makan dan minuman selain restoran; pakaian, alas kaki dan jasa perawatannya; perumahan dan perlengkapan rumah tangga kesehatan dan pendidikan; transportasi dan komunikasi; restoran dan hotel serta lainnya.
4. **Laju pertumbuhan Produk Domestik Bruto** diperoleh dari perhitungan PDB atas dasar harga konstan. Diperoleh dengan cara mengurangi nilai PDB pada tahun ke-n terhadap nilai pada tahun ke n-1 (tahun sebelumnya), dibagi dengan nilai pada tahun

Sewerage, Waste Management and Remediation Activities; Construction; Wholesale and Retail Trade; Repair of Motor Vehicles and Motorcycles; Transportation and Storage; Accommodation and Food Service Activities; Information and Communication; Financial and Insurance Activities; Real Estate Activities; Business Activities; Public Administration; Defence and Compulsory Social Security; Education; Human Health and Social Work Activities; and Other Services Activities.

3. **Household consumption expenditures** consist of expenditures incurred by households, which are used for both individual or collective needs. Household consumptions are classified into food and beverages other than restaurants; clothing, footwear, and related maintenance services; housing and household equipment; health and education; transport and communication; restaurants and hotels; and others.
4. **Growth rate of Gross Domestic Product** is derived from GDP at constant market prices. It is obtained by subtracting the value of GDP year n with the value of GDP year n-1, divided by the value of GDP year n-1 then multiplied by 100 percent. The growth rate of

ke $n-1$, dikalikan dengan 100 persen. Laju pertumbuhan menunjukkan perkembangan agregat pendapatan dari satu waktu tertentu terhadap waktu sebelumnya.

5. **Produk Nasional Bruto (PNB)** adalah Produk Domestik Bruto ditambah dengan pendapatan faktor neto dari luar negeri. Pendapatan faktor neto merupakan pendapatan faktor produksi yang diterima dikurangi dengan pendapatan yang dibayarkan dari/ke luar negeri oleh residen dengan nonresiden. Pendapatan faktor produksi meliputi upah dan gaji, deviden, bunga modal, royalti, maupun pendapatan atas faktor kepemilikan lainnya.
6. **Pendapatan nasional per kapita** adalah pendapatan nasional atau Produk Nasional Neto atas dasar biaya faktor.
7. **Produk Nasional Neto** adalah Produk Nasional Bruto dikurangi dengan penyusutan atas ausnya nilai barang modal tetap yang digunakan dalam proses produksi selama satu tahun. Disebut juga sebagai Produk Nasional Neto atas dasar harga pasar.
8. **Factor** adalah Produk Nasional Neto atas dasar harga pasar dikurangi dengan pajak tidak langsung neto (pajak tidak langsung dikurangi subsidi). Dengan istilah lain disebut sebagai Pendapatan Nasional, yang

GDP explains the income growth during the given period.

5. **Gross National Product (GNP)** is gross domestic product plus net factor income from abroad. Net factor income is received minus paid incomes due to the ownership of production factor from or to non-residents. This income could be in the form of compensation of employees, dividend, capital interests, royalties and income from other properties factors.
6. **Per capita national income** is national income or net national product at factor costs divided by mid-year population.
7. **Net National Product** is gross national product minus the depreciation of fixed production in one year. It is also called Net National Product at market prices.
8. **Net National Product at factor costs** equals to net national product at market prices minus net indirect taxes (indirect taxes less subsidies). It is also known as national income that describes income actually received by Indonesian residents.

menggambarkan pendapatan yang benar-benar diterima oleh penduduk Indonesia.

- 9. Produk Domestik Bruto** maupun agregat turunannya disajikan dalam 2 (dua) versi penilaian, yaitu atas dasar “harga berlaku” dan atas dasar “harga konstan”. Disebut sebagai harga berlaku karena seluruh agregat dinilai dengan menggunakan harga pada tahun berjalan, sedangkan harga konstan penilaiannya didasarkan kepada harga satu tahun dasar tertentu, dalam publikasi ini digunakan harga tahun 2010. Produk Domestik Regional Bruto (PDRB) disajikan dalam dua versi penilaian, yaitu atas dasar harga berlaku (ADHB) dan atas dasar harga konstan (ADHK). Sebagai salah satu indikator makro ekonomi, pada dasarnya PDRB merupakan jumlah total dari nilai barang dan jasa, atau nilai tambah bruto yang dihasilkan oleh seluruh unit ekonomi pada suatu wilayah (regional).

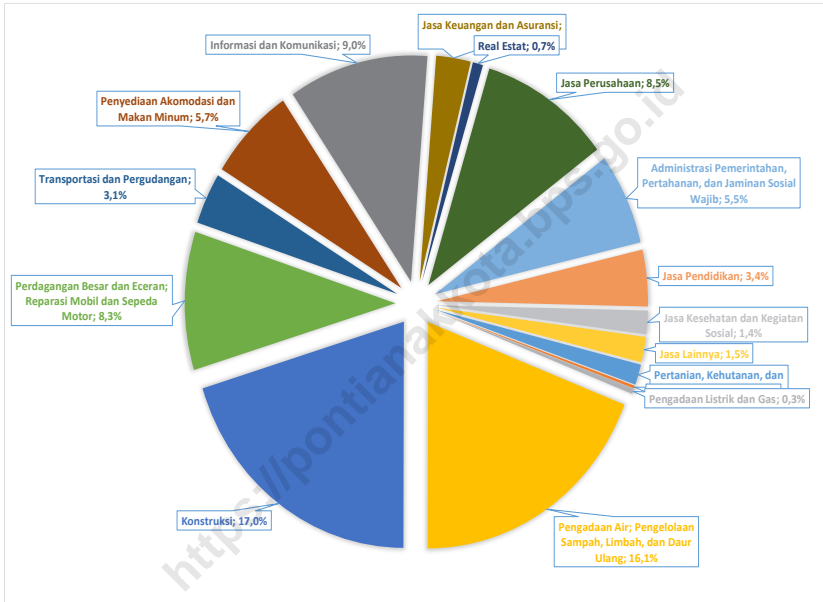
- 9. GDP and its aggregations are presented in two forms: at current market prices and at constant base year market prices. In presenting current market prices, all aggregates are valued at current market prices, while base year constant market prices are shown by valuing all aggregates at fixed base year prices. Year of 2010 is used as the base year in this publication. Gross Regional Domestic Product (GRDP) is presented in two forms, at current market prices (ADHB) and at constant base year market prices (ADHK). As one of the macroeconomic indicators, basically GRDP is the total of the value of goods and services, or gross value added that produced by the entire of economic units in the region.**

ULASAN**DESCRIPTION**

- | | |
|---|--|
| <p>1. Pertumbuhan Ekonomi. PDRB Kota Pontianak menurut lapangan usaha ADHK 2010 tahun 2022 mencapai 44,32 triliun rupiah. Jika dibandingkan dengan tahun sebelumnya, volume produksi barang dan jasa yang dihasilkan di Kota Pontianak naik pada tahun 2022. (Tabel 12.1)</p> | <p>1. Economic Growth. GRDB of Pontianak Municipality according to the 2010 ADHK business field in 2022 reached 44.32 trillion rupiah. When compared to the previous year, the volume of goods and services produced in Pontianak Municipality was increased in 2022. (Table 12.1)</p> |
| <p>2. Struktur Ekonomi. Sektor industri pengolahan mengalami peningkatan kontribusi di Kota Pontianak selama tiga tahun terakhir. Hal ini dapat dilihat dari distribusi persentase PDRB menurut lapangan usaha ADHB, dimana Sektor Industri Pengolahan memiliki peranan sebesar 17,22 persen, terus naik selama tiga tahun terakhir.</p> | <p>2. Structure of Economy. The manufacturing sector has an increasing contribution in Pontianak Municipality over the last three years. This can be seen from the distribution of the percentage of GRDP according to ADHB's field of business, where the Manufacturing Sector has a role of 17.22 percent, steadily increasing over the last three years.</p> |
| <p>3. Permintaan Agregat. Ditinjau dari sisi penggunaan, nilai PDRB menunjukkan bagaimana produk barang dan jasa digunakan untuk tujuan konsumsi, investasi, maupun diperdagangkan dengan pihak luar negeri/ regional.</p> | <p>3. Agregat Demand. Reviewed from the expenditures, GRDP shows how the goods and services are used for the purpose of consumption, investment, and trade with foreign parties / regional.</p> |

Gambar 12
Figures

Distribusi Persentase PDRB Atas Dasar Harga Berlaku Menurut Lapangan Usaha di Kota Pontianak, 2022
GRDP Percentage Distribution at Current Market Price by Industrial Origin in Pontianak Municipality, 2022



Tabel
Table 12.1

Produk Domestik Regional Bruto Atas Dasar Harga Berlaku Menurut Lapangan Usaha di Kota Pontianak (juta rupiah), 2018–2022
Gross Regional Domestic Product at Current Market Prices by Industry in Pontianak Municipality (million rupiahs), 2018–2022

Lapangan Usaha/Industry		2018	2019	2020	2021*	2022**
(1)		(2)	(3)	(4)	(5)	(6)
A	Pertanian Kehutanan dan Perikanan/ <i>Agriculture, Forestry, and Fishing</i>	463 665.70	492 777.70	526,569.42	541,594.49	547,805.29
B	Pertambangan dan Penggalian/ <i>Mining and Quarrying</i>	0,00	0,00	0.00	0.00	0.00
C	Industri Pengolahan/ <i>Manufacturing</i>	6 104 041.90	6 725 330.0	6,768,477.61	7,301,223.50	7,629,824.85
D	Pengadaan Listrik dan Gas/ <i>Electricity and Gas</i>	45 802.20	51 298.20	65,225.99	69,051.48	74,325.79
E	Pengadaan Air; Pengelolaan Sampah Limbah dan Daur Ulang/ <i>Water Supply; Sewerage Waste Management and Remediation Activities</i>	107 406.70	117 972.10	128,119.80	136,303.78	143,609.33
F	Konstruksi/ <i>Construction</i>	6 071 956.90	6 246 478.40	6,070,257.54	6,600,257.54	7,134,227.39
G	Perdagangan Besar dan Eceran; Reparasi Mobil dan Sepeda Motor/ <i>Wholesale and Retail Trade; Repair of Motor Vehicles and Motorcycles</i>	6 335 511.90	6 825 049.40	5,915,214.04	6,294,415.66	7,548,698.12
H	Transportasi dan Pergudangan/ <i>Transportation and Storage</i>	3 011 714.40	3 337 671.30	2,981,955.90	2,934,094.95	3,692,935.99
I	Penyediaan Akomodasi dan Makan Minum/ <i>Accommodation and Food Service Activities</i>	1 225 126.30	1 353 010.50	1,104,959.50	1,208,386.33	1,375,920.13
J	Informasi dan Komunikasi/ <i>Information and Communication</i>	1 655 818.10	1 835 534.70	2,153,165.35	2,308,975.11	2,519,600.37

Lanjutan Tabel/Continued Table 12.1

Lapangan Usaha/Industry		2018	2019	2020	2021 ^x	2022 ^{xx}
(1)		(2)	(3)	(4)	(5)	(6)
K	Jasa Keuangan dan Asuransi/ Financial and Insurance Activities	3 365 690.20	3 274 553.10	3,330,975.18	3,662,840.69	4,005,336.56
L	Real Estat/Real Estate Activities	883 459.60	944 640.50	945,144.67	953,054.52	988,448.47
M N	Jasa Perusahaan/Business Activities	237 937.70	264 712.40	253,064.22	253,820.12	293,937.69
O	Administrasi Pemerintahan Pertahanan dan Jaminan Sosial Wajib/Public Administration and Defence; Compulsory Social Security	3 136 241.50	3 508 381.50	3,701,158.29	3,731,665.80	3,776,229.64
P	Jasa Pendidikan/Education	2 216 757.60	2 411 225.30	2,138,315.08	2,287,896.83	2,452,436.44
Q	Jasa Kesehatan dan Kegiatan Sosial/Human Health and Social Work Activities	575 168.60	649 737.0	987,789.09	1,366,490.82	1,509,804.41
R S T U	Jasa Lainnya/Other Services Activities	638 999.70	724 689.0	578,118.01	550,287.42	627,170.03
Produk Domestik Regional Bruto/Gross Regional Domestic Product		36 075 299,0	38 763 060,90	37,648,509.69	40,200,359.04	44,320,310.50

Catatan/Note: ^x Angka sementara

^{xx} Angka sangat sementara

Sumber/Source: BPS, berbagai sensus, survei dan sumber lain/BPS-Statistics Indonesia, various census, survey, and other sources

Tabel
Table 12.2

Produk Domestik Regional Bruto Atas Dasar Harga Konstan 2010 Menurut Lapangan Usaha di Kota Pontianak (juta rupiah), 2018–2022
Gross Regional Domestic Product at 2010 Constant Market Prices by Industry in Pontianak Municipality (million rupiahs), 2018–2022

Lapangan Usaha/Industry		2018	2019	2020	2021 ^x	2022 ^{xx}
(1)		(2)	(3)	(4)	(5)	(6)
A	Pertanian, Kehutanan, dan Perikanan/ <i>Agriculture, Forestry, and Fishing</i>	368 912.77	383 822.67	405875.37	412246.94	407588.49
B	Pertambangan dan Penggalian/ <i>Mining and Quarrying</i>	0,0	0,0	0.00	0.00	0.00
C	Industri Pengolahan/ <i>Manufacturing</i>	3 914 400.29	4 216 519.18	4 119 890.63	4 315 037.81	4 339 344.83
D	Pengadaan Listrik dan Gas/ <i>Electricity and Gas</i>	31 171.20	32 840.69	41 233.50	42 756.62	44 266.80
E	Pengadaan Air; Pengelolaan Sampah, Limbah, dan Daur Ulang/ <i>Water Supply; Sewerage, Waste Management, and Remediation Activities</i>	91 043.54	93 288.69	101 256.21	106 703.80	112 190.49
F	Konstruksi/ <i>Construction</i>	3 638 107.54	3 671 495.60	3 497 453.94	3 692 228.16	3 731 416.77
G	Perdagangan Besar dan Eceran; Reparasi Mobil dan Sepeda Motor/ <i>Wholesale and Retail Trade; Repair of Motor Vehicles and Motorcycles</i>	4 586 119.70	4 666 232.13	4 036 078.34	4 236 647.75	4 749 006.82
H	Transportasi dan Pergudangan/ <i>Transportation and Storage</i>	2 233 105.48	2 377 273.23	2 036 011.05	1 938 916.27	2 257 074.50
I	Penyediaan Akomodasi dan Makan Minum/ <i>Accommodation and Food Service Activities</i>	833 594.76	887 911.33	709 312.84	772 378.08	843 021.13
J	Informasi dan Komunikasi/ <i>Information and Communication</i>	1 451 944.94	1 600 446.24	1 876 801.64	2 010 667.67	2 148 976.55

Lanjutan Tabel/*Continued Table 12.2*

Lapangan Usaha/ <i>Industry</i>		2018	2019	2020	2021 ^x	2022 ^{xx}
(1)		(2)	(3)	(4)	(5)	(6)
K	Jasa Keuangan dan Asuransi/ <i>Financial and Insurance Activities</i>	2 199 545.85	2 143 323.84	2 164 111.73	2 239 924.16	2 241 682.16
L	Real Estat/ <i>Real Estate Activities</i>	627 990.38	637 685.21	638 161.24	644 734.30	647 986.90
M,N	Jasa Perusahaan/ <i>Business Activities</i>	168 097.15	178 466.60	169 251.90	170 043.52	190 274.34
O	Administrasi Pemerintahan, Pertahanan, dan Jaminan Sosial Wajib/ <i>Public Administration and Defence; Compulsory Social Security</i>	1 280 753.65	1 394 823.86	1 468 233.59	1 452 376.67	1 414 767.16
P	Jasa Pendidikan/ <i>Education</i>	1 531 505.73	1 583 498.76	1 442 510.70	1 514 491.99	1 560 694.85
Q	Jasa Kesehatan dan Kegiatan Sosial/ <i>Human Health and Social Work Activities</i>	404 000.55	438 033.62	659 250.08	910 473.81	968 853.09
R,S,T,U	Jasa Lainnya/ <i>Other Services Activities</i>	486 380.11	527 577.63	457 081.54	459 789.48	502 377.18
Produk Domestik Regional Bruto/<i>Gross Regional Domestic Product</i>		23 846 673.62	24 833 239.27	23 822 514.30	24 919 417.01	26 159 522.05

Catatan/*Note*: ^x Angka sementara^{xx} Angka sangat sementaraSumber/*Source*: BPS, berbagai sensus, survei dan sumber lain/*BPS-Statistics Indonesia, various census, survey, and other sources*

Tabel
Table 12.3

Distribusi Persentase Produk Domestik Regional Bruto Atas Dasar Harga Berlaku Menurut Lapangan Usaha di Kota Pontianak, 2018–2022
Percentage Distribution of Gross Regional Domestic Product at Current Market Prices by Industry in Pontianak Municipality, 2018–2022

Lapangan Usaha/Industry		2018	2019	2020	2021*	2022**
(1)		(2)	(3)	(4)	(5)	(6)
A	Pertanian, Kehutanan, dan Perikanan/ <i>Agriculture, Forestry, and Fishing</i>	1,29	1,27	1.40	1.35	1.24
B	Pertambangan dan Penggalian/ <i>Mining and Quarrying</i>	0,00	0,00			
C	Industri Pengolahan/ <i>Manufacturing</i>	16,92	17,35	17.98	18.16	17.22
D	Pengadaan Listrik dan Gas/ <i>Electricity and Gas</i>	0,13	0,13	0.17	0.17	0.17
E	Pengadaan Air; Pengelolaan Sampah, Limbah, dan Daur Ulang/ <i>Water Supply; Sewerage, Waste Management, and Remediation Activities</i>	0,30	0,30	0.34	0.34	0.32
F	Konstruksi/ <i>Construction</i>	16,83	16,11	16.12	16.42	16.10
G	Perdagangan Besar dan Eceran; Reparasi Mobil dan Sepeda Motor/ <i>Wholesale and Retail Trade; Repair of Motor Vehicles and Motorcycles</i>	17,56	17,61	15.71	15.66	17.03
H	Transportasi dan Pergudangan/ <i>Transportation and Storage</i>	8,35	8,61	7.92	7.30	8.33
I	Penyediaan Akomodasi dan Makan Minum/ <i>Accommodation and Food Service Activities</i>	3,40	3,49	2.93	3.01	3.10
J	Informasi dan Komunikasi/ <i>Information and Communication</i>	4,59	4,74	5.72	5.74	5.68

Lanjutan Tabel/*Continued Table* 12.3

Lapangan Usaha/ <i>Industry</i>		2018	2019	2020	2021 ^x	2022 ^{xx}
(1)		(2)	(3)	(4)	(5)	(6)
K	Jasa Keuangan dan Asuransi/ <i>Financial and Insurance Activities</i>	9,33	8,45	8.85	9.11	9.04
L	Real Estat/ <i>Real Estate Activities</i>	2,45	2,44	2.51	2.37	2.23
M,N	Jasa Perusahaan/ <i>Business Activities</i>	0,66	0,68	0.67	0.63	0.66
O	Administrasi Pemerintahan, Pertahanan, dan Jaminan Sosial Wajib/ <i>Public Administration and Defence; Compulsory Social Security</i>	8,69	9,05	9.83	9.28	8.52
P	Jasa Pendidikan/ <i>Education</i>	6,14	6,22	5.68	5.69	5.53
Q	Jasa Kesehatan dan Kegiatan Sosial/ <i>Human Health and Social Work Activities</i>	1,59	1,68	2.62	3.40	3.41
R,S,T,U	Jasa Lainnya/ <i>Other Services Activities</i>	1,77	1,87	1.54	1.37	1.42
Produk Domestik Regional Bruto/<i>Gross Regional Domestic Product</i>		100	100	100	100	100

Catatan/*Note*: ^x Angka sementara

^{xx} Angka sangat sementara

Sumber/*Source*: BPS, berbagai sensus, survei dan sumber lain/*BPS-Statistics Indonesia, various census, survey, and other sources*

Tabel
Table 12.4

Laju Pertumbuhan Produk Domestik Regional Bruto Atas Dasar Harga Konstan 2010 Menurut Lapangan Usaha di Kota Pontianak (persen), 2019–2022
Growth Rate of Gross Domestic Product at 2010 Constant Market Prices by Industry in Pontianak Municipality (percent), 2019–2022

Lapangan Usaha/Industry		2019	2020	2021 ^x	2022 ^{xx}
(1)		(3)	(4)	(5)	(6)
A	Pertanian, Kehutanan, dan Perikanan/ <i>Agriculture, Forestry, and Fishing</i>	4,04	5.75	1.57	-1.13
B	Pertambangan dan Penggalian/ <i>Mining and Quarrying</i>				
C	Industri Pengolahan/ <i>Manufacturing</i>	7,72	-2.17	4.74	0.56
D	Pengadaan Listrik dan Gas/ <i>Electricity and Gas</i>	5,36	25.56	3.69	3.53
E	Pengadaan Air; Pengelolaan Sampah, Limbah, dan Daur Ulang/ <i>Water Supply; Sewerage, Waste Management, and Remediation Activities</i>	2,47	8.54	5.38	5.14
F	Konstruksi/ <i>Construction</i>	0,92	-4.21	5.57	1,06
G	Perdagangan Besar dan Eceran; Reparasi Mobil dan Sepeda Motor/ <i>Wholesale and Retail Trade; Repair of Motor Vehicles and Motorcycles</i>	1,75	-13.50	4.97	12.09
H	Transportasi dan Pergudangan/ <i>Transportation and Storage</i>	6,46	-14.36	-4.77	16.41
I	Penyediaan Akomodasi dan Makan Minum/ <i>Accommodation and Food Service Activities</i>	6,52	-20.11	8.89	9.15
J	Informasi dan Komunikasi/ <i>Information and Communication</i>	10,23	17.19	7.13	6.88
K	Jasa Keuangan dan Asuransi/ <i>Financial and Insurance Activities</i>	-2,56	0.97	3.50	0.08
L	Real Estat/ <i>Real Estate Activities</i>	1,54	0.69	1,03	0.50

Lanjutan Tabel/*Continued Table* 12.4

Lapangan Usaha/ <i>Industry</i>		2019	2020	2021 ^x	2022 ^{xx}
(1)		(3)	(4)	(5)	(6)
M,N	Jasa Perusahaan/ <i>Business Activities</i>	6,17	-5.16	0.47	11.90
O	Administrasi Pemerintahan, Pertahanan, dan Jaminan Sosial Wajib/ <i>Public Administration and Defence; Compulsory Social Security</i>	8,91	5.26	-1.08	-2.59
P	Jasa Pendidikan/ <i>Education</i>	3,39	-8.90	4.99	3,05
Q	Jasa Kesehatan dan Kegiatan Sosial/ <i>Human Health and Social Work Activities</i>	8,42	50.50	38.11	6.41
R,S,T,U	Jasa Lainnya/ <i>Other Services Activities</i>	8,47	-13.36	0.59	9.26
Produk Domestik Regional Bruto/<i>Gross Regional Domestic Product</i>		4,14	-3,96	4,60	4,98

Catatan/*Note*: ^x Angka sementara

^{xx} Angka sangat sementara

Sumber/*Source*: BPS, berbagai sensus, survei dan sumber lain/*BPS-Statistics Indonesia, various census, survey, and other sources*

Tabel
Table 12.5

**Produk Domestik Regional Bruto Atas Dasar Harga
Berlaku Menurut Jenis Pengeluaran di Kota Pontianak
(juta rupiah), 2018–2022**
*Gross Regional Domestic Product at Current Market Prices
by Type of Expenditure in Pontianak Municipality (million
rupiahs), 2018–2022*

Jenis Pengeluaran <i>Type of Expenditure</i>	2018	2019	2020
(1)	(2)	(3)	(4)
Pengeluaran Konsumsi Rumah Tangga <i>Household Consumption Expenditure</i>	16 584 086,21	17 693 666,71	17 511 152,86
Pengeluaran Konsumsi LNPRT <i>NPISH Consumption Expenditure</i>	357 349,92	399 942,08	4 034 365 898,00
Pengeluaran Konsumsi Pemerintah <i>Government Consumption Expenditure</i>	4 226 665,00	4 393 960,14	4 439 264 026,00
Pembentukan Modal Tetap Bruto <i>Gross Fixed Capital Formation</i>	11 237 883,77	12 295 409,14	11 371 833,01
Perubahan Inventori <i>Changes in Inventories</i>	6 614 327 869,00	1 175 330 331,00	-5 284 915 617,00
Net Ekspor Barang dan Jasa / Net <i>Exports of Goods and Services</i>	3 007 881 266,00	2 749 907 556,00	4 451 314 765,00
Produk Domestik Regional Bruto/ Gross Regional Domestic Product	36 075 299,00	38 763 060,90	37 648 509,69

Lanjutan Tabel/*Continued Table 12.5*

Jenis Pengeluaran <i>Type of Expenditure</i>	2021^x	2022^{xx}
(1)	(5)	(6)
Pengeluaran Konsumsi Rumah Tangga <i>Household Consumption Expenditure</i>	18 480 313,73	20 153 411,96
Pengeluaran Konsumsi LNPR <i>NPISH Consumption Expenditure</i>	4 262 084 451,00	468 623,83
Pengeluaran Konsumsi Pemerintah <i>Government Consumption Expenditure</i>	4 624 053 969,00	4 427 209 858,00
Pembentukan Modal Tetap Bruto <i>Gross Fixed Capital Formation</i>	12 000 922,44	12 735 203,99
Perubahan Inventori <i>Changes in Inventories</i>	-10196 472 688,00	-1 569 208 484,00
Net Ekspor Barang dan Jasa / <i>Net Exports of Goods and Services</i>	5 865 333 146,00	8 105 069 359,00
Produk Domestik Regional Bruto/ <i>Gross Regional Domestic Product</i>	40 200 359,04	44 320 310,50

Catatan/Note: ^x Angka sementara

^{xx} Angka sangat sementara

Sumber/Source: BPS, berbagai sensus, survei dan sumber lain/BPS-Statistics Indonesia, various census, survey, and other sources

Tabel
Table 12.6

Produk Domestik Regional Bruto Atas Dasar Harga Konstan 2010 Menurut Jenis Pengeluaran di Kota Pontianak (juta rupiah), 2018–2022
Gross Regional Domestic Product at 2010 Constant Market Prices by Type of Expenditure in Pontianak Municipality (million rupiahs), 2018–2022

Jenis Pengeluaran Type of Expenditure	2018	2019	2020
(1)	(2)	(3)	(4)
Pengeluaran Konsumsi Rumah Tangga Household Consumption Expenditure	11 682 639,62	12 173 363,53	11 758 176,01
Pengeluaran Konsumsi LNPRT NPISH Consumption Expenditure	223 885,43	242 720,67	2 398 538 433,0
Pengeluaran Konsumsi Pemerintah Government Consumption Expenditure	2 776 612,85	2 803 355,66	2 738 314 351,0
Pembentukan Modal Tetap Bruto Gross Fixed Capital Formation	7 958 612,85	7 994 137,27	7 742 439 525,0
Perubahan Inventori Changes in Inventories	546 284,86	617 483,27	-7 820 934 783,0
Net Ekspor Barang dan Jasa / Net Exports of Goods and Services	658 638,01	1 002 178,87	2 125 824 049,00
Produk Domestik Regional Bruto/Gross Regional Domestic Product	23 846 673,62	24 833 239,27	23 822 514,30

Catatan/Note: ^{*} Angka sementara

^{**} Angka sangat sementara

Sumber/Source: BPS, berbagai sensus, survei dan sumber lain/BPS-Statistics Indonesia, various census, survey, and other sources

Lanjutan Tabel/Continued Table 12.6

Jenis Pengeluaran <i>Type of Expenditure</i>	2021*	2022^{xx}
(1)	(5)	(6)
Pengeluaran Konsumsi Rumah Tangga <i>Household Consumption Expenditure</i>	12 088 295,55	12 614 724,08
Pengeluaran Konsumsi LNPRT <i>NPISH Consumption Expenditure</i>	2 510 233 785,00	2 651 955 562,00
Pengeluaran Konsumsi Pemerintah <i>Government Consumption Expenditure</i>	2 744 707 025,00	2 528 728 959,00
Pembentukan Modal Tetap Bruto <i>Gross Fixed Capital Formation</i>	7 954 582 218,00	8 109 365,85
Perubahan Inventori <i>Changes in Inventories</i>	-1 503 018 386,00	-2 142 419 294,00
Net Ekspor Barang dan Jasa / <i>Net Exports of Goods and Services</i>	3 383 827 223,00	4 783 926 908,00
Produk Domestik Regional Bruto/Gross Regional Domestic Product	24 919 417,01	26 159 522,05

Catatan/Note: * Angka sementara

^{xx} Angka sangat sementara

Sumber/Source: BPS, berbagai sensus, survei dan sumber lain/BPS-Statistics Indonesia, various census, survey, and other sources

13

PERBANDINGAN ANTAR KABUPATEN/KOTA REGENCY/MUNICIPAL COMPARISON

JUMLAH PENDUDUK

Tertinggi di Kota Pontianak

669.795 jiwa

Terendah di Kabupaten Kayong Utara

131.104 jiwa



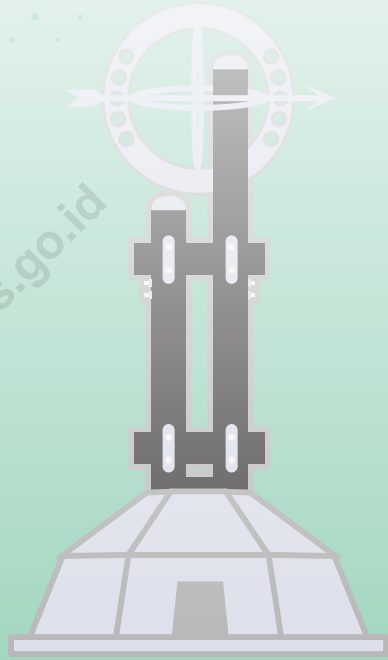
PERTUMBUHAN EKONOMI

Kota Pontianak

4,98 persen

Tertinggi di Kabupaten
Kuburaya

5,48 persen



INDEKS PEMBANGUNAN MANUSIA (IPM)



PENJELASAN TEKNIS

1. **Sumber data** yang digunakan dalam bab ini berasal dari Statistik Kalimantan Barat, publikasi lain maupun situs internet. Khusus data Kota Pontianak berasal dari publikasi Kota Pontianak Dalam Angka.
2. **Indeks Pembangunan Manusia (IPM)** adalah ukuran ringkas rata-rata capaian/keberhasilan dimensi utama pembangunan manusia yaitu: umur panjang dan hidup sehat, mempunyai pengetahuan, dan memiliki standar hidup yang layak.
3. **Jumlah penduduk dan angka harapan hidup** penduduk setiap negara merupakan hasil estimasi yang merujuk pada data sensus yang dilakukan setiap negara. Misalnya Kalimantan Barat mengacu pada hasil Sensus Penduduk (SP) 2010. Estimasi tersebut memperhatikan perubahan tingkat kelahiran, kematian, dan perpindahan penduduk.
4. **Laju pertumbuhan produk domestik bruto (PDB) per kapita** menggunakan data PDB per kapita atas dasar harga konstan. Diperoleh dengan cara mengurangi nilai PDB per kapita pada tahun ke-n dengan nilai pada tahun ke n- 1 (tahun sebelumnya), dibagi dengan nilai pada tahun ke n- 1, kemudian dikalikan dengan 100 persen.

TECHNICAL NOTES

1. **Data sources** in this chapter were mainly from Kalimantan Barat Statistics, another publication or websites. Specifically for Pontianak Municipality, data were obtained from Pontianak Municipality In Figure.
2. **The Human Development Index (HDI)** is a summary measure of average achievement in key dimensions of human development: a long and healthy life, being knowledgeable, and have a decent standard of living.
3. **Population data and life expectancy at birth** data of each country refer to the population census - based estimation result conducted by each country. For example, Kalimantan Barat population data refer to the result of the 2010 Ppopulation Cencus. The estimates took into account the trends in fertility, mortality, and migration.
4. **The rate of growth of gross domestic product (GDP) per capita** uses GDP data per capita at constant prices. Obtained by reducing the value of GDP per capita in the nth year by the value in n-1 year (the previous year), divided by the value in n-1 year, then multiplied by 100 percent. The growth rate shows the development of aggregate income

Laju pertumbuhan tersebut menunjukkan perkembangan agregat pendapatan per kapita penduduk dari satu waktu tertentu terhadap waktu sebelumnya (perkembangan berantai).

5. Tingkat pengangguran setiap negara dihitung berdasarkan hasil Survei Angkatan Kerja yang dilakukan oleh masing-masing negara dengan waktu (bulan) pelaksanaan yang berbedabeda. Dalam hal penghitungan tingkat pengangguran tersebut, setiap negara menggunakan batasan usia kerja yang berbedabeda. Umumnya batas bawah usia yang digunakan 15 tahun, tapi ada juga yang menggunakan usia 16 tahun, 14 tahun, 13 tahun bahkan 10 tahun. Pada umumnya tidak ada batas atas usia kerja namun demikian, di beberapa negara membatasi sampai usia 64 tahun, 66 tahun, 72 tahun, dan 74 tahun.

per capita of the population from a certain time to the previous time (chain development).

5. Unemployment rate for each country is calculated based on the result of Labor Force Survey conducted in each respective country with different time reference. In calculating the unemployment rate, each country applied different concept of working age. 15 years is generally used as the minimum working age, but in several countries 16 years, 14 years, 13 years even 10 years are used as the minimum working age. Upper boundary of working age is not commonly applied, but in several countries the maximum working ages of 64 years, 66 years, 72 years and 74 years, are used.

ULASAN**DESCRIPTION**

1. Penduduk. Jumlah penduduk Provinsi Kalimantan Barat pada tahun 2022 sebanyak 5.541.376 jiwa, dimana jumlah penduduk terbanyak berada di Kota Pontianak yaitu sebanyak 669.795 jiwa atau sebesar 12,08 persen dari total jumlah penduduk di Provinsi Kalimantan Barat, sedangkan kabupaten/kota yang memiliki penduduk paling sedikit adalah Kabupaten Kayong Utara dengan jumlah penduduk sebanyak 131.104 jiwa atau hanya sebesar 2,36 persen.

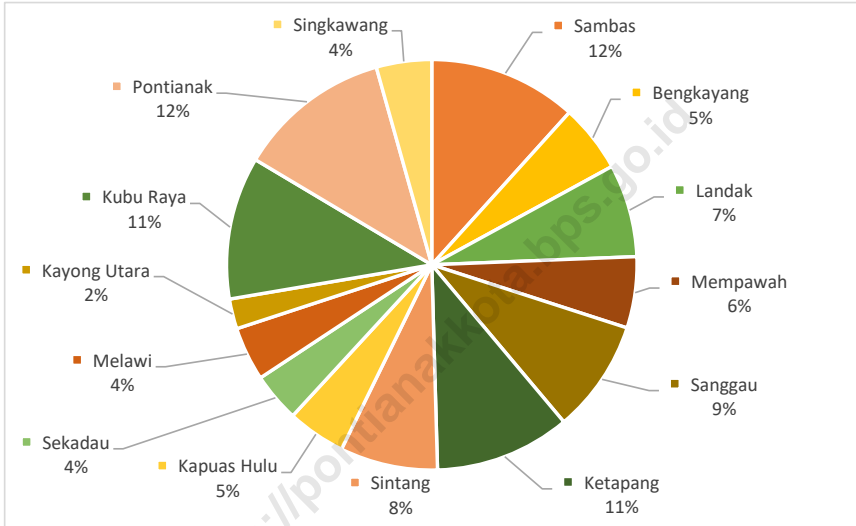
2. Pendapatan Regional. Pada tahun 2022, perekonomian di Kota Pontianak mengalami kenaikan sebesar 4,98 persen. Kabupaten/kota yang memiliki pertumbuhan ekonomi terbesar adalah kabupaten Kubu Raya dengan kenaikan sebesar 5,48 persen.

1. Population. *The total population of Kalimantan Barat Province in 2022 was about 5.541.376 people. Pontianak Municipality was the region with the biggest number of population among the other regencies/municipalities, that was 669.795 people or 12,08 percent out of the total population in Kalimantan Barat, whereas the region with the smallest population was Kayong Utara Regency with total population 131.104 people or 2,36 percent out of total population in Kalimantan Barat.*

2. Regional Income. *In 2022, the economy in Pontianak Municipality rose by 4,98 percent. Regional which has the biggest economic growth is Kubu Raya Regencies, by 5,48 percent.*

Gambar 13
Figures

Jumlah Penduduk Menurut Kabupaten/Kota di Provinsi Kalimantan Barat, 2022
Population by Regency/Municipality in West Borneo Province, 2022



Tabel
Table 13.1

Jumlah Penduduk Menurut Kabupaten/Kota di Provinsi Kalimantan Barat (jiwa), 2018-2022
Population by Municipality in West Borneo Province (person), 2018-2022

Kabupaten/Kota Regency/Municipality	2018	2019	2020 ¹	2021 ³	2022 ³
(1)	(2)	(3)	(4)	(5)	(6)
Kabupaten Sambas	532 609	535 725	629 905	637 811	647 844
Kabupaten Bengkayang	251 320	255 261	286 366	290 943	296 855
Kabupaten Landak	372 609	377 305	397 610	401 103	405 396
Kabupaten Mempawah	261 299	264 225	301 560	305 673	310 927
Kabupaten Sanggau	463 995	470 224	484 836	488 527	492 989
Kabupaten Ketapang	504 008	512 783	570 657	579 927	591 917
Kabupaten Sintang	413 369	418 785	421 306	423 674	426 416
Kabupaten Kapuas Hulu	258 984	263 207	252 609	253 740	254 995
Kabupaten Sekadau	199 576	201 578	211 559	212 878	214 429
Kabupaten Melawi	205 298	208 417	228 270	231 242	235 025
Kabupaten Kayong Utara	110 899	112 715	126 571	128 550	131 104
Kabupaten Kubu Raya	570 914	579 331	609 392	615 125	622 217
Kota Pontianak	637 723	646 661	658 685	663 713	669 795
Kota Singkawang	219 061	222 910	235 064	237 891	241 467
Kalimantan Barat	5 001 664	5 069 127	5 414 390	5 470 797	5 541 376

Catatan/Note: 1) Sensus Penduduk / Population Census
2) Survei Penduduk Antar Sensus / Intercensal Population Census
3) Proyeksi Penduduk Sementara (Interim) 2020 pertengahan tahun / Interim Population Projection (Interim)

Sumber/Source: "BPS Provinsi Kalimantan Barat, diolah dari hasil Sensus Penduduk, SUPAS dan Penduduk Sementara (Interim) 2020 pertengahan tahun / BPS-Statistics of Kalimantan Barat Provinc, processed from Population Census, SUPAS and Interim Population Projection (Interim) 2020 mid-year"

Tabel
Table 13.2

Laju Pertumbuhan Produk Domestik Regional Bruto Atas Dasar Harga Konstan 2010 Menurut Kabupaten/Kota di Provinsi Kalimantan Barat (persen), 2019–2022
Rate of Growth of Gross Regional Domestic Products at Constant 2010 Prices by Regency/Municipality in West Borneo Province (percent), 2019–2022

Kabupaten/Kota Regency/Municipality	2019	2020	2021*	2022**
(1)	(2)	(3)	(4)	(5)
Kabupaten Sambas	4,75	-2,04	4,37	4,64
Kabupaten Bengkayang	5,14	-1,99	4,33	5,45
Kabupaten Landak	4,88	-0,71	4,89	4,65
Kabupaten Mempawah	5,78	0,18	4,10	4,70
Kabupaten Sanggau	3,73	0,71	4,19	4,61
Kabupaten Ketapang	6,58	-0,49	5,23	5,45
Kabupaten Sintang	4,99	-2,19	3,80	4,96
Kabupaten Kapuas Hulu	3,80	-2,43	4,43	4,51
Kabupaten Sekadau	5,44	-0,98	4,31	5,10
Kabupaten Melawi	4,41	-1,11	4,54	4,90
Kabupaten Kayong Utara	4,97	-0,76	4,59	5,03
Kabupaten Kubu Raya	5,68	-2,39	5,18	5,48
Kota Pontianak	4,02	-3,96	4,60	4,98
Kota Singkawang	4,41	-2,51	4,82	5,05
Kalimantan Barat	5,09	-1,82	4,80	5,07

Catatan/Note: * Angka Sementara / Preliminary figures

** Angka Sangat Sementara / Very Preliminary figures

Sumber/Source: Badan Pusat Statistik Provinsi Kalimantan Barat/BPS-Statistics of Kalimantan Barat Province

Tabel
Table 13.3**Jumlah Penduduk Miskin Menurut Kabupaten/Kota di
Provinsi Kalimantan Barat (ribu), 2021 dan 2022**
**Number and Percentage of Poor People and by Regency/
Municipality in Kalimantan Barat Province, 2021 and 2022**

Kabupaten/Kota Regency/Municipality	Jumlah Penduduk Miskin (ribu) Number of Poor People (thousand)		Persentase Penduduk Miskin Percentage of Poor People	
	2021	2022	2021	2022
(1)	(2)	(3)	(4)	(5)
Kabupaten Sambas	41.49	37,65	7.66	6,92
Kabupaten Bengkayang	16.92	15,97	6.48	6,03
Kabupaten Landak	42.01	38,65	10.99	10,01
Kabupaten Mempawah	13.82	14,30	5.18	5,32
Kabupaten Sanggau	21.70	21,74	4.55	4,51
Kabupaten Ketapang	53.04	49,92	10.13	9,39
Kabupaten Sintang	39.40	36,76	9.28	8,57
Kabupaten Kapuas Hulu	24.03	23,43	8.93	8,59
Kabupaten Sekadau	12.69	11,91	6.26	5,85
Kabupaten Melawi	25.47	24,57	12.01	11,44
Kabupaten Kayong Utara	10.72	10,52	9.33	9,04
Kabupaten Kubu Raya	25.47	24,39	4.34	4,12
Kota Pontianak	30.11	29,61	4.58	4,46
Kota Singkawang	11.03	10,82	4.83	4,67
Kalimantan Barat	367.89	350,25	7.15	6,73

Sumber/Source: Badan Pusat Statistik, Survei Sosial Ekonomi Nasional/BPS-Statistics Indonesia, National Socioeconomic

Tabel
Table 13.4

**Indeks Pembangunan Manusia Menurut Kabupaten/Kota
di Provinsi Kalimantan Barat, 2018–2022**
*Human Development Index by Regency/Municipality in
West Borneo Province, 2018–2022*

Kabupaten/Kota Regency/Municipality	2018	2019	2020	2021	2022
(1)	(2)	(3)	(4)	(5)	(6)
Kabupaten Sambas	66,61	67,02	67,03	67,10	67,95
Kabupaten Bengkayang	66,85	67,57	67,87	68,04	68,74
Kabupaten Landak	65,45	65,96	65,98	66,21	67,17
Kabupaten Mempawah	64,90	65,50	95,74	66,03	66,94
Kabupaten Sanggau	65,15	65,67	65,77	66,20	66,91
Kabupaten Ketapang	66,41	67,16	67,17	67,43	67,92
Kabupaten Sintang	66,07	66,70	66,88	66,93	67,86
Kabupaten Kapuas Hulu	65,03	65,65	65,69	65,75	66,70
Kabupaten Sekadau	63,69	64,34	64,76	64,93	65,58
Kabupaten Melawi	65,05	65,54	65,55	65,87	66,81
Kabupaten Kayong Utara	61,82	62,66	62,68	62,90	63,81
Kabupaten Kubu Raya	67,23	67,76	67,95	68,16	68,91
Kota Pontianak	78,56	79,35	79,44	79,93	80,48
Kota Singkawang	71,08	71,72	71,94	72,11	72,89
Kalimantan Barat	66,98	67,65	67,66	67,90	68,63

Sumber/Source: BPS Provinsi Kalimantan Barat

ST 2023
SENSUS PERTANIAN

BerAKHLAK

Berorientasi Pelayanan Akuntabel Kompeten
Harmonis Loyal Adaptif Kolaboratif

DATA

MENCERDASKAN BANGSA

— *Enlighten The Nation* —



**Badan Pusat Statistik
Kota Pontianak**

Statistics of Pontianak Municipality

Jl. Letjen Sutoyo No. 17 Pontianak 78121

Telp. (0561) 736471 Fax. (0561) 761374

Email. bps6171@bps.go.id

Website: <https://pontianakkota.bps.go.id>

