

# KABUPATEN KUBU RAYA DALAM ANGKA

*Kubu Raya in Figures* **2023**



**BADAN PUSAT STATISTIK  
KABUPATEN KUBU RAYA**  
*BPS-Statistics of Kubu Raya Regency*



# KABUPATEN KUBU RAYA DALAM ANGKA

*Kubu Raya in Figures* **2023**



# **KABUPATEN KUBU RAYA DALAM ANGKA**

## ***Kubu Raya Regency in Figures***

### **2023**

**ISSN** : 2549-8886  
**No. Publikasi/Publication Number** : 61120.2306  
**Katalog/Catalog** : 1102001.6112  
**Ukuran Buku/Book Size** : 14,8 cm x 21 cm  
**Jumlah Halaman/Number of Pages** : xxx + 346 halaman /pages

**Naskah/Manuscript:**  
Badan Pusat Statistik Kabupaten Kubu Raya  
*BPS-Statistics of Kubu Raya Regency*

**Penyunting/Editor:**  
Badan Pusat Statistik Kabupaten Kubu Raya  
*BPS-Statistics of Kubu Raya Regency*

**Gambar Kover oleh/Cover Designed by:**  
Badan Pusat Statistik Kabupaten Kubu Raya  
*BPS-Statistics of Kubu Raya Regency*

**Ilustrasi Kover/Cover Illustration:**  
Bandara Internasional Supadio di Kecamatan Sungai Raya/  
*Supadio International Airport in Sungai Raya Subdistrict*

**Diterbitkan oleh/Published by:**  
© BPS Kabupaten Kubu Raya/*BPS-Statistics of Kubu Raya Regency*

**Dicetak oleh/Printed by:**  
Badan Pusat Statistik Kabupaten Kubu Raya  
*BPS-Statistics of Kubu Raya Regency*


Dilarang mengumumkan, mendistribusikan, mengomunikasikan, dan/atau menggandakan sebagian atau seluruh isi buku ini untuk tujuan komersial tanpa izin tertulis dari Badan Pusat Statistik  
*Prohibited to announce, distribute, communicate, and/or copy part or all of this book for commercial purpose without permission from BPS-Statistics Indonesia*

# PETA WILAYAH KABUPATEN KUBU RAYA

## MAP OF KUBU RAYA REGENCY




**BADAN PUSAT STATISTIK  
KABUPATEN KUBU RAYA**



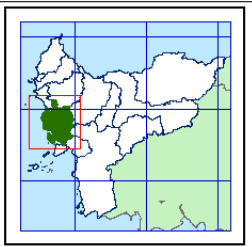
0 3.75 7.5 15 KM  
1:750,000

**Legenda**

- Jalan
- Sungai

**Ketinggian**

- 0
- 100
- 200
- 300
- 400



## **TIM PENYUSUN / DRAFTING TEAM**

### **Pengarah/Director**

Suwandi, SE, MM

### **Penanggung Jawab/Persons in Charge**

Suwandi, SE, MM

### **Penyunting/Editors**

Yanuar Lestariadi, S.Si, MM

### **Pengolah Data dan Penulis Naskah/Data Processing and Authors**

Yeni Oktalisa, SST

Tika Nur Anggraheni, SST

Handika Ramadhan, S.Tr.Stat

Risma Dwi Lestari, A.Md.Stat

### **Penata Letak/Layout Designers**

Tika Nur Anggraheni, S.ST

### **Infografis/ Infographic**

Tika Nur Anggraheni, S.ST

Ihza Fikri Zaki Karunia, S.Tr.Stat

### **Gambar Kulit/Cover Design**

Ihza Fikri Zaki Karunia, S.Tr.Stat

**KEPALA BPS KABUPATEN KUBU RAYA**  
*CHIEF STATISTICIAN OF KUBU RAYA REGENCY*



**Suwandi, S.E., M.M.**





## KATA PENGANTAR

Kabupaten Kubu Raya Dalam Angka 2023 merupakan publikasi tahunan yang diterbitkan oleh BPS Kabupaten Kubu Raya dalam rangka memenuhi kebutuhan data untuk perencanaan pembangunan. Disadari bahwa publikasi ini belum sepenuhnya memenuhi harapan pihak pengguna data khususnya para perencana, namun diharapkan dapat membantu melengkapi penyusunan rencana pembangunan di Kabupaten Kubu Raya.

Publikasi ini dapat terwujud berkat kerja sama dan bantuan dari berbagai pihak baik instansi pemerintah maupun swasta. Kepada semua pihak yang telah memberikan bantuan disampaikan penghargaan dan terima kasih yang sebesar-besarnya.

Walaupun publikasi ini telah disiapkan sebaik-baiknya, namun disadari masih ada kekurangan dan kesalahan yang terjadi. Untuk perbaikan publikasi ini, tanggapan dan saran yang bersifat konstruktif dari para pengguna sangat diharapkan.

Sungai Raya, Februari 2023  
Kepala Badan Pusat Statistik  
Kabupaten Kubu Raya

**Suwandi, SE., MM.**





## **PREFACE**

*Kubu Raya Regency in Figures 2022 is an annual publication written by BPS Regency of Kubu Raya. Honestly, this publication has not perfect yet and has not filled the user's hope, especially for the planners yet, but hopefully it can help to equip compilation of development planning in Kubu Raya Regency.*

*This comprehensive publication has been made possible due to the assistance and contribution from various government institutions and private organizations. To all parties who have been involved in the preparation of this publication, I would like to express my sincerest appreciation and gratitude.*

*Comments and constructive suggestions for the improvement of this publication are always welcome.*

*Sungai Raya, February 2022  
Chief Statistician of  
Kubu Raya Regency*

**Suwandi, SE., MM.**

# DAFTAR ISI

## CONTENTS

halaman  
page

<b>PETA WILAYAH KABUPATEN KUBU RAYA/</b> <i>MAP OF KUBU RAYA REGENCY</i> .....	iii
<b>KEPALA BPS KABUPATEN KUBU RAYA/</b> <i>CHIEF STATISTICIAN OF KUBU RAYA REGENCY</i> .....	iv
<b>KATA PENGANTAR/PREFACE</b> .....	vii
<b>DAFTAR ISI/CONTENTS</b> .....	ix
<b>DAFTAR TABEL/</b> <i>LIST OF TABLES</i> .....	xi
<b>DAFTAR GAMBAR/</b> <i>LIST OF FIGURES</i> .....	xxx
<b>PENJELASAN UMUM/</b> <i>EXPLANATORY NOTES</i> .....	xxvii
<b>1 GEOGRAFI DAN IKLIM/</b> <i>GEOGRAPHY AND CLIMATE</i> .....	1
<b>2 PEMERINTAHAN/</b> <i>GOVERNMENT</i> .....	21
<b>3 PENDUDUK DAN KETENAGAKERJAAN /</b> <i>POPULATION AND EMPLOYMENT</i> .....	53
<b>4 SOSIAL DAN KESEJAHTERAAN RAKYAT/</b> <i>SOCIAL AND WELFARE</i> .....	81
<b>5 PERTANIAN, KEHUTANAN, PETERNAKAN, DAN PERIKANAN/</b> <i>AGRICULTURE, FORESTRY, LIVESTOCK, AND FISHERY</i> .....	171
<b>6 INDUSTRI, PERTAMBANGAN, DAN ENERGI/</b> <i>INDUSTRY, MINING, AND ENERGY</i> .....	243
<b>7 PARIWISATA/</b> <i>TOURISM</i> .....	261
<b>8 TRANSPORTASI DAN KOMUNIKASI/</b> <i>TRANSPORTATION AND COMMUNICATION</i> .....	273
<b>9 PERBANKAN, KOPERASI, DAN HARGA-HARGA/</b> <i>BANKING, COOPERATIVE, AND PRICES</i> .....	291
<b>10 PENGELUARAN PENDUDUK/</b> <i>POPULATION EXPENDITURE</i> .....	307
<b>11 PERDAGANGAN/</b> <i>TRADE</i> .....	317
<b>12 SISTEM NERACA REGIONAL/</b> <i>SYSTEM OF REGIONAL ACCOUNTS</i> .....	325
<b>13 PERBANDINGAN ANTAR KABUPATEN/KOTA /</b> <i>REGENCY/MUNICIPAL COMPARISON</i> .....	337



## DAFTAR TABEL

### LIST OF TABLES

halaman  
page

<b>1</b>	<b>GEOGRAFI DAN IKLIM/GEOGRAPHY AND CLIMATE.....</b>	<b>1</b>
<b>1.1</b>	<b>GEOGRAFI/GEOGRAPHY</b>	
1.1.1	Luas Wilayah Menurut Kecamatan di KabupatenKubu Raya, 2022/ <i>Total Area by Subdistrict in Kubu Raya Regency, 2022.....</i>	8
1.1.2	Tinggi Wilayah di Atas Permukaan Laut (DPL) Menurut Kecamatan di KabupatenKubu Raya, 2022/ <i>Height Above Mean Sea Level (AMSL) by Subdistrict in Kubu RayaRegency, 2022.....</i>	10
1.1.3	Letak Geografi Kabupaten Kubu Raya Menurut Garis Lintang Dan Bujur/ <i>Geographical Location Of Kubu Raya Regency By Latitude And Longitude .....</i>	11
1.1.4	Batas Administrasi Kabupaten Kubu Raya Dirinci Menurut Kecamatan/ <i>Administration Borders of Kubu Raya Regency by Subdistrict.....</i>	12
1.1.5	Nama Pulau-Pulau Besar dan Status Pulau Dirinci Menurut Kecamatan di Kabupaten Kubu Raya, 2022/ <i>Name and Status of Main Island by Locationin Kubu Raya Regency, 2022.....</i>	13
1.1.6	Jumlah Pulau di Kabupaten Kubu Raya Dirinci Menurut Status Pulau dan Kecamatan, 2022/ <i>The Number of Islands in Kubu Raya Regency by Status of Islands and Subdistrict, 2022.....</i>	15
<b>1.2</b>	<b>IKLIM/CLIMATE</b>	
1.2.1	Suhu dan Kelembaban Udara Menurut Bulan di Kabupaten Kubu Raya, 2022/ <i>Average Temperature and Humidity by Month in Kubu Raya Regency, 2022 .....</i>	16
1.2.2	Temperatur Udara dan Kecepatan Angin pada Stasiun Meteorologi Supadio Kabupaten Kubu Raya, 2022/ <i>Air Tempareture and Wind Velocity at Meteorological Station of Supadio in Kubu Raya Regency, 2022.....</i>	17
1.2.3	Curah Hujan Dan Hari Hujan Dan Penyinaran Matahari Menurut Bulan Di Kabupaten Kubu Raya, 2022/ <i>Monthly Rainfall, Rainday Dan Sunshine Spread Out In Kubu Raya Regency, 2022.....</i>	18
<b>1.3</b>	<b>LAINNYA/OTHERS</b>	
1.3.1	Wilayah Pembangunan di Kabupaten Kubu Raya, 2022/ <i>Development Area in Kubu Raya Regency, 2022 .....</i>	19

<b>2</b>	<b>PEMERINTAHAN/GOVERNMENT.....</b>	<b>21</b>
<b>2.1</b>	<b>WILAYAH ADMINISTRATIF/ADMINISTRATIVE AREA</b>	
2.1	Jumlah Desa/Kelurahan, Menurut Kecamatan di Kabupaten Kubu Raya, 2018-2022/ <i>Number of Villages/Urban Village by Subdistrict in Kubu Raya Regency, 2018-2022</i> .....	29
<b>2.2</b>	<b>DEWAN PERWAKILAN RAKYAT DAERAH/THE REGIONAL HOUSE OF REPRESENTATIVE</b>	
2.2.1	Banyaknya Anggota DPRD Kabupaten Kubu Raya Menurut Partai Politik dan Jenis Kelamin Periode 2020-2024/ <i>Number of Kubu Raya Regents Assembly Member by Party and Sex In 2020-2024</i> .....	30
2.2.2	Nama-Nama Pimpinan DPRD, Fraksi dan Komisi DPRD Kabupaten Kubu Raya Periode 2020-2024/ <i>Names of Parlement, Fraction and Committee Leaders at Kubu Raya Regency Assembly in 2020-2024</i> .....	31
2.2.3	Banyaknya Anggota DPRD Kabupaten Kubu Raya Menurut Partai dan Jenis Kelamin Periode 2022-2024/ <i>Number of Kubu Raya Regents Assembly Member by Party and Sex In 2022-2024</i> .....	33
2.2.4	Jumlah dan Jenis Produk Dewan Perwakilan Rakyat Daerah Kabupaten Kubu Raya Menurut Jenis Produk Tahun 2018-2022/ <i>Number and Kinds Of DPRD Product by Type of Product in 2018-2022</i> .....	34
<b>2.3</b>	<b>SUMBER DAYA MANUSIA/HUMAN RESOURCES</b>	
2.3.1	Jumlah Pegawai Negeri Sipil Menurut Jabatan dan Jenis Kelamin di Kabupaten Kubu Raya Tahun 2022/ <i>Number of Civil Servants by Occupation and Sex at Kubu Raya Regency, 2022</i> .....	35
2.3.2	Jumlah Pegawai Negeri Sipil Menurut Pendidikan Tertinggi yang Ditamatkan dan Jenis Kelamin di Kabupaten Kubu Raya, 2022/ <i>Number of Civil Servants by Educational Attainment and Sex in Kubu Raya Regency, 2022</i> .....	37
2.3.3	Jumlah Pegawai Negeri Sipil Menurut Tingkat Kepangkatan dan Jenis Kelamin di Kabupaten Kubu Raya Tahun 2022/ <i>Number of Civil Servants by Hierarchy and Sex at Kubu Raya Regency, 2022</i> ....	39
2.3.4	Banyaknya Pegawai Negeri Sipil Menurut Instansi dan Golongan di Kabupaten Kubu Raya, 2022/ <i>Number of Civil Servant by Institution and Classification in Kubu Raya Regency, 2022</i> .....	41
2.3.5	Banyaknya Pegawai Negari Sipil Menurut Instansi dan Tingkat Pendidikan di Kabupaten Kubu Raya, 2022/ <i>Number of Civil</i>	

	<i>Servant by Institution and Education Attainment in Kubu Raya Regency, 2022</i> .....	43
2.3.6	Banyaknya Pegawai Negeri Sipil Menurut Instansi dan Jenis Kelamin di Kabupaten Kubu Raya/ <i>Number of Civil Servant by Institution and Type of Sex in Kubu Raya Regency, 2021</i> .....	45
<b>2.4</b>	<b>KEUANGAN PEMERINTAH/ GOVERNMENT FINANCE</b>	
2.4.1	Realisasi Pendapatan Pemerintah Kabupaten Kubu Raya Menurut Jenis Pendapatan (ribu rupiah), 2018–2021/ <i>Actual Kubu Raya Regency Government Revenues by Kind of Revenues (thousand rupiahs), 2018–2021</i> .....	47
2.4.2	Realisasi Belanja Pemerintah Kabupaten Kubu Raya Menurut Jenis Belanja (ribu rupiah), 2018–2021/ <i>Actual Kubu Raya Regency Government Expenditures by Kind of Expenditures (thousand rupiahs), 2018–2021</i> .....	49
2.4.3	Realisasi Penerimaan Pajak Daerah Menurut Jenisnya di Kabupaten Kubu Raya, 2020-2022 (ribu rupiah)/ <i>Actual Taxes Region by Kind of Revenue in Kubu Raya Regency, 2020-2022 (thousand rupiahs)</i> .....	51
2.4.4	Realisasi Penerimaan Retribusi IMB (Ijin Mendirikan Bangunan) di Kabupaten Kubu Raya, 2017-2021 (juta rupiah)/ <i>Actual Region IMB Retribution in Kubu Raya Regency, 2017-2021 (million rupiahs)</i> ....	52
<b>3</b>	<b>PENDUDUK DAN KETENAGAKERJAAN/POPULATION AND EMPLOYMENT</b> .....	<b>53</b>
<b>3.1</b>	<b>PENDUDUK/POPULATION</b>	
3.1.1	Penduduk, Laju Pertumbuhan Penduduk per Tahun, Distribusi Persentase Penduduk, Kepadatan Penduduk, Rasio Jenis Kelamin Penduduk Menurut Kecamatan, 2022/ <i>Population, Annual Population Growth Rate, Percentage Distribution of Population, Population Density, and Population Sex Ratio by Subdistrict, 2022</i> .....	67
3.1.2	Jumlah Penduduk Menurut Kelompok Umur dan Jenis Kelamin di Kabupaten Kubu Raya, 2022/ <i>Population by Age Groups and Sex in Kubu Raya Regency, 2022</i> .....	70
<b>3.2</b>	<b>KETENAGAKERJAAN/EMPLOYMENT</b>	
3.2.1	Jumlah Penduduk Berumur 15 Tahun Keatas Menurut Jenis Kegiatan Selama Seminggu yang Lalu dan Jenis Kelamin di Kabupaten Kubu Raya, 2022/ <i>Population Aged 15 Years and Over</i>	

	<i>by Type of Activity During The Previous Week and Sex in Kubu Raya Regency, 2022</i> .....	71
3.2.2	Penduduk Berumur 15 Tahun ke Atas Menurut Pendidikan Tertinggi yang Ditamatkan dan Jenis Kegiatan Selama Seminggu yang Lalu di Kabupaten Kubu Raya, 2022/ <i>Population 15 Years of Age and Over by Educational Attainment and Type of Activity During the Previous Week in Kubu Raya Regency, 2022</i> .....	72
3.2.3	Penduduk Berumur 15 Tahun Ke Atas yang Bekerja Selama Seminggu yang Lalu Menurut Status Pekerjaan Utama dan Jenis Kelamin di Kabupaten Kubu Raya, 2022/ <i>Population 15 Years of Age and Over who Worked During The Previous Week by Main Employment Status and Sex in Kubu Raya Regency, 2022</i> .....	74
3.2.4	Pencari Kerja dan Lowongan Kerja Terdaftar menurut Kecamatan dan Jenis Kelamin di Kabupaten Kubu Raya, 2022/ <i>Number of Registered Job Applicants dan Registered Job Vacancies by Sub District and Sex in Kubu Raya Regency, 2022</i> .....	75
3.2.5	Penduduk Yang Mencari Kerja Menurut Pendidikan Yang Ditamatkan di Kabupaten Kubu Raya, 2022/ <i>Population Who Looking for Work by Educational Attainment in Kubu Raya Regency, 2022</i> .....	76
3.2.6	Banyaknya Penyaluran Tenaga Kerja Menurut Jenis pendidikan di Kabupaten Kubu Raya, 2022/ <i>Number of Employee Distribution by Educational Attainment in Kubu Raya Regency, 2022</i> .....	79
<b>4</b>	<b>SOSIAL DAN KESEJAHTERAAN RAKYAT/SOCIAL AND WELFARE</b>	<b>81</b>
<b>4.1</b>	<b>PENDIDIKAN/EDUCATION</b>	
4.1.1	Banyaknya Sekolah, Guru dan Murid Taman Kanak-Kanak (TK) di Bawah Kementerian Pendidikan dan Kebudayaan Menurut Kecamatan di Kabupaten Kubu Raya, 2021/2022 / <i>Number of School, Teacher, and Pupils in Kindergarten Under The Ministry of Education and Culture in Kubu Raya Regency by Subdistrict, 2021/2022</i> .....	95
4.1.2	Banyaknya Sekolah, Guru dan Murid Athfal (RA) di Bawah Kementerian Agama Menurut Kecamatan di Kabupaten Kubu Raya, 2021/2022 dan 2022/2023 / <i>Number of School, Teacher, and Pupils in Raudatul Athfal (RA) Under The Ministry of Religious Affairs by Subdistrict, 2021/2022 dan 2022/2023</i> .....	98
4.1.3	Jumlah Sekolah, Guru, dan Murid Sekolah Dasar (SD) di Bawah Kementerian Pendidikan dan Kebudayaan menurut Kecamatan di Kabupaten Kubu Raya, 2021/2022 dan 2022/2023 / <i>Number of</i>	

	<i>Schools, Teachers, and Pupils in Primary Schools Under The Ministry of Education and Culture by Subdistrict in Kubu Raya Regency, 2021/2022 dan 2022/2023.....</i>	99
4.1.4	Jumlah Sekolah, Guru, dan Murid Madrasah Ibtidaiyah (MI) di Bawah Kementerian Agama Menurut Kecamatan Menurut Kecamatan, 2021/2022 dan 2022/2023 / <i>Number of Schools, Teachers, and Pupils in Madrasah Ibtidaiyah (MI) Under The Ministry of Religious Affairs by Subdistrict, 2021/2022 dan 2022/2023 .....</i>	102
4.1.5	Jumlah Sekolah, Guru <sup>1</sup> , dan Murid Sekolah Menengah Pertama (SMP) di Bawah Kementerian Pendidikan dan Kebudayaan menurut Kecamatan di Kabupaten Kubu Raya, 2021/2022 dan 2022/2023 / <i>Number of Schools, Teachers<sup>1</sup>, and Pupils in Junior High Schools Under The Ministry of Education and Culture by Subdistrict in Kubu Raya Regency, 2021/2022 dan 2022/2023 .....</i>	105
4.1.6	Banyaknya Jumlah Sekolah, Guru, dan Murid Madrasah Tsanawiyah (MTs) di Bawah Kementerian Agama Menurut Kecamatan, 2021/2022 dan 2022/2023 / <i>Number of Schools, Teachers, and Pupils in Madrasah Tsanawiyah (MTs) Under The Ministry of Religious Affairs by Subdistrict, 2021/2022 dan 2022/2023 .....</i>	108
4.1.7	Jumlah Sekolah, Guru, dan Murid Sekolah Menengah Atas (SMA) di Bawah Kementerian Pendidikan dan Kebudayaan menurut Kecamatan di Kabupaten Kubu Raya, 2021/2022 dan 2022/2023 / <i>Number of Schools, Teachers<sup>1</sup>, and Pupils in Senior High Schools Under The Ministry of Education and Culture by Subdistrict in Kubu Raya Regency, 2021/2022 dan 2022/2023.....</i>	111
4.1.8	Jumlah Sekolah, Guru, dan Murid Sekolah Menengah Kejuruan (SMK) di Bawah Kementerian Pendidikan dan Kebudayaan menurut Kecamatan di Kabupaten Kubu Raya, 2021/2022 dan 2022/2023 / <i>Number of Schools, Teachers<sup>1</sup>, and Pupils in Vocational High Schools Under The Ministry of Education and Culture by Subdistrict in Kubu Raya Regency, 2021/2022 dan 2022/2023 .....</i>	114
4.1.9	Banyaknya Jumlah Sekolah, Guru, dan Murid Madrasah Aliyah (MA) di Bawah Kementerian Agama Menurut Kecamatan, 2021/2022 dan 2022/2023 / <i>Number of Schools, Teachers, and Pupils in Madrasah Aliyah (MA) Under The Ministry of Religious Affairs by Subdistrict, 2021/2022 dan 2022/2023 .....</i>	117
4.1.10	Jumlah Desa/Kelurahan yang Memiliki Fasilitas Sekolah Menurut Kecamatan dan Tingkat Pendidikan, 2014-2022/ <i>Number of Village</i>	



	<i>Having Educational Facilities by Subdistrict and Educational Level, 2020– 2022</i> .....	120
4.1.11	Angka Partisipasi Murni (APM) dan Angka Partisipasi Kasar (APK) di Kabupaten Kubu Raya, 2021 dan 2022/ <i>Net Participation Rates and Gross Participation Rates by Educational Level in Kubu Raya Regency, 2021 and 2022</i> .....	125
4.1.12	Persentase Penduduk Berumur 15 Tahun ke Atas yang Melek Huruf Menurut Kelompok Umur di Kabupaten Kubu Raya, 2021 dan 2022/ <i>Percentage of Literate People Aged 15 Years and Over by Age Group in Kubu Raya Regency, 2021 and 2022</i> .....	126
4.1.13	Banyaknya Guru Berdasarkan Status Kepegawaian dan Tingkat Pendidikan di Kabupaten Kubu Raya, 2022/ <i>The Number of Teachers by on Employee Status and Education in Kubu Raya Regency, 2022</i> .....	127
4.1.14	Banyaknya Rehabilitasi/Rehab Ruang Kelas Dirinci Menurut Jenjang Pendidikan dan Tingkat Kerusakan Ruang Kelas di Kabupaten Kubu Raya, 2022/ <i>Number of Rehabilitation Classroom by Type of Education and Level of Damage in Kubu Raya Regency, 2022</i> .....	128
<b>4.2</b>	<b>KESEHATAN /HEALTH</b>	
4.2.1	Jumlah Desa yang Memiliki Sarana Kesehatan Menurut Kecamatan di Kabupaten Kubu Raya , 2019-2021/ <i>Number of Village Having Health Facilities by Subdistrict in Kubu Raya Regency, 2019– 2021</i> .....	129
4.2.2	Jumlah Tenaga Kesehatan* Menurut Kecamatan di Kabupaten Kubu Raya Tahun 2022/ <i>Number of Medical Personnel by Subdistrict in Kubu Raya Regency, 2022</i> .....	135
4.2.3	Jumlah Rumah Sakit Umum, Rumah Sakit Khusus, dan Puskesmas Menurut Kecamatan di Kabupaten Kubu Raya, 2021 dan 2022 / <i>Number of General Hospital, Specialized Hospital, and Public Health Center by Subdistrict in Kubu Raya Regency, 2021 and 2022</i> .....	138
4.2.4	Realisasi Pencapaian Akseptor KB Baru Menurut Jenis Kontrasepsi dan Kecamatan di Kabupaten Kubu Raya, 2022/ <i>Realization of Current FP Acceptor by Contraseptive and Subdistrict in Kubu Raya Regency, 2022</i> .....	140
4.2.5	Banyaknya Peserta KB Aktif Pada Pasangan Usia Subur (PUS) Menurut Jenis Kontrasepsi Dan Kecamatan di Kabupaten Kubu	

	Raya, 2022/ <i>Number of Active FP Acceptor at Fertile Married Couple (FMC) by Contraceptive and Subdistrict in Kubu Raya Regency, 2022</i>	141
4.2.6	Banyaknya Sarana Pelayanan KB Nasional Dirinci Menurut Kecamatan di Kabupaten Kubu Raya, 2022/ <i>Number of Facility Planing Services of Dictrict in Kubu Raya Regency, 2022</i> .....	142
4.2.7	Banyaknya Tempat Pelayanan Berencana (Klinik KB) di Kabupaten Kubu Raya, 2022/ <i>Number of FP Clinique in Kubu Raya Regency, 2022</i> .....	143
<b>4.3</b>	<b>AGAMA DAN SOSIAL LAINNYA/RELIGION AND OTHER SOCIAL AFFAIRS</b>	
4.3.1	Penduduk Menurut Kecamatan dan Agama yang Dianut di Kabupaten Kubu Raya, 2022/ <i>Population by Subdistrict and Religion in Kubu Raya Regency, 2022</i> .....	144
4.3.2	Jumlah Tempat Peribadatan Menurut Kecamatan di Kabupaten Kubu Raya, 2022/ <i>Number of Places of Worship by Subdistrict in Kubu Raya Regency, 2022</i> .....	145
4.3.3	Jumlah Desa yang Mengalami Bencana Alam Menurut Kecamatan di Kabupaten Kubu Raya, 2019–2021/ <i>Number of Villages that Had Natural Disaster2 by Subdistrict in Kubu Raya Regency, 2019–2021</i> .....	146
4.3.4	Jumlah Mubaligh, Khatib dan Penyuluh Agama Dirinci Menurut Kecamatan di Kabupaten Kubu Raya, 2022/ <i>Number of Preacher, A Mosque Official and Missionaris in Kubu Raya Regency, 2022</i> .....	149
4.3.5	Banyaknya Hewan Kurban Menurut Jenisnya Dirinci Menurut Kecamatan di Kabupaten Kubu Raya, 2022/ <i>Number of Animal Sacrified by Subdistrict in Kubu Raya Regency, 2022</i> .....	150
4.3.6	Banyaknya Jemaah Haji Dirinci Menurut Jenis Kelamin dan Kecamatan di Kabupaten Kubu Raya, 2022/ <i>Number of Muslim Pilgrims by Sex and Subdistrict in Kubu Raya Regency, 2022</i> .....	151
4.3.7	Banyaknya Jemaah Haji Dirinci Menurut Pekerjaan Utama dan Kecamatan di Kabupaten Kubu Raya, 2022/ <i>Number of Muslim Pilgrims by Main Activity and Subdistrict in Kubu Raya Regency, 2022</i> .....	152
4.3.8	Banyaknya Jemaah Haji Dirinci Menurut Kelompok Umur dan Jenis Kelamin di Kabupaten Kubu Raya, 2022/ <i>Number of Muslim Pilgrims by Age Group and Sex in Kubu Raya Regency, 2022</i> .....	153
4.3.9	Jumlah Tindak Pidana, Risiko Penduduk Terjadi Tindak Pidana per 100.000 Penduduk, Persentase Penyelesaian Tindak Pidana, dan Selang Waktu Terjadinya Tindak Pidana Menurut Kepolisian	

	Resort, 2019–2021/ <i>Number of Crime, Crime Rate per 100,000 Population, Percentage of Crime Clearance, and Time Interval of Crime Occurance by Departmental (Resort) Police Office, 2019–2021</i>	154
4.3.10	Banyaknya Narapidana Dewasa Dirinci Menurut Jenis Kelamin di Kabupaten Kubu Raya, 2022/ <i>Number of Prisoner in Kubu Raya Regency by Type of Sex, 2022</i> .....	158
4.3.11	Banyaknya Narapidana Anak Dirinci Menurut Jenis Kelamin di Kabupaten Kubu Raya, 2022/ <i>Number of Child Prisoner in Kubu Raya Regency by Type of Sex, 2022</i> .....	159
4.3.12	Banyaknya Kelompok Ketahanan Keluarga Menurut Kecamatan di Kabupaten Kubu Raya, 2022/ <i>Number of Endurance Family Group by Subdistrict in Kubu Raya Regency, 2022</i> .....	160
4.3.13	Banyaknya Pembuatan Akte Menurut Jenis Akte Dan Kecamatan di Kabupaten Kubu Raya, 2022/ <i>Number of Making Certificates by Type of Certificates and Subdistrict in Kubu Raya Regency, 2022</i> .....	162
4.3.14	Banyaknya Pembuatan Akte Perkawinan dan Cerai Menurut Agama di Kabupaten Kubu Raya, 2022/ <i>Number of Making Marriage and Divorce Certificates Based on Religion in Kubu Raya Regency, 2022</i> .....	163
4.3.15	Banyaknya Penduduk Wajib KTP dan Realisasi Pemberian KTP Dirinci Menurut Kecamatan di Kabupaten Kubu Raya, 2022/ <i>Number of Mandatory Resident Identity Card and Realisation Giving Identity Card by Subdistrict in Kubu Raya Regency, 2022</i> .....	164
4.3.16	Banyaknya Surat Nikah Yang Dikeluarkan Dirinci Menurut Bulan di Kabupaten Kubu Raya, 2022/ <i>Number of Marriage Certificate by Subdistrict in Kubu Raya Regency, 2022</i> .....	165
4.3.17	Banyaknya Organisasi Kemasyarakatan dan LSM Menurut Kecamatan di Kabupaten Kubu Raya, 2022/ <i>Mass Organization and NGO by Subdistrict in Kubu Raya Regency, 2109</i> .....	167
<b>4.3</b>	<b>KEMISKINAN/POVERTY</b>	
4.4.1	Garis Kemiskinan, Jumlah, dan Persentase Penduduk Miskin di Kabupaten Kubu Raya, 2014–2022/ <i>Poverty Line, Number, and Percentage of Poor People in Kubu Raya Regency, 2014–2022</i> .....	168
4.4.2	Indeks Kedalaman Kemiskinan dan Indeks Keparahan Kemiskinan di Kabupaten Kubu Raya, 2014–2022/ <i>Poverty Gap Index and Poverty Severity Index in Kubu Raya Regency, 2014–2022</i> .	169

<b>5</b>	<b>PERTANIAN, KEHUTANAN, PETERNAKAN, DAN PERIKANAN/AGRICULTURE, FORESTRY, LIVESTOCK, AND FISHERY .....</b>	<b>163</b>
<b>5.1</b>	<b>HORTIKULTURA/HORTICULTURE</b>	
5.1.1	Luas Panen Tanaman Sayuran Menurut Kecamatan dan Jenis Tanaman di Kabupaten Kubu Raya, 2021 dan 2022/ <i>Harvested Area of Vegetables by Subdistrict and Kind of Plant in Kubu Raya Regency, 2021 and 2022 .....</i>	182
5.1.2	Produksi Tanaman Sayuran Menurut Kecamatan dan Jenis Tanaman di Kabupaten Kubu Raya, 2021 dan 2022/ <i>Production of Vegetables by Subdistrict and Kind of Plant in Kubu Raya Regency, 2021 and 2022 .....</i>	186
5.1.3	Luas Panen Tanaman Sayuran dan Buah-Buahan Semusim Menurut Jenis Tanaman (ha), 2019-2022/ <i>Harvested Area of Seasonal Vegetables and Fruits by Kind of Plant (ha), 2019- 2022.....</i>	191
5.1.4	Produksi Tanaman Sayuran dan Buah-Buahan Semusim Menurut Jenis Tanaman (kw), 2019-2022/ <i>Production of Seasonal Vegetables and Fruits by Kind of Plant (qui), 2019-2022 .....</i>	193
5.1.5	Luas Panen Tanaman Biofarmaka Menurut Kecamatan dan Jenis Tanaman di Kabupaten Kubu Raya (m2), 2021 dan 2022/ <i>Harvested Area of Medicinal Plants by Subdistrict and Kind of Plant in Kubu Raya Regency (m2), 2021 and 2022 .....</i>	195
5.1.6	Produksi Tanaman Biofarmaka Menurut Kecamatan dan Jenis Tanaman di Kabupaten Kubu Raya (kg), 2021 dan 2022/ <i>Production of Medicinal Plants by Subdistrict and Kind of Plant in Kubu Raya Regency (kg), 2021 and 2022.....</i>	197
5.1.7	Luas Panen Tanaman Biofarmaka Menurut Jenis Tanaman (m2), 2019-2022/ <i>Harvested Area of Medicinal Plants by Kind of Plant (m2), 2019-2022 .....</i>	199
5.1.8	Produksi Tanaman Biofarmaka Menurut Jenis Tanaman (kg), 2019-2022/ <i>Production of Medicinal Plants by Kind of Plant (kg), 2019-2022 .....</i>	200
5.1.9	Luas Panen Tanaman Hias Menurut Kecamatan dan Jenis Tanaman di Kabupaten Kubu Raya (m2), 2021 dan 2022/ <i>Harvested Area of Ornamental Plants by Subdistrict and Kind of Plant in Kubu Raya Regency (m2), 2021 and 2022 .....</i>	201
5.1.10	Produksi Tanaman Hias Menurut Kecamatan dan Jenis Tanaman di Kabupaten Kubu Raya, 2021 dan 2022/ <i>Production of</i>	

	<i>Ornamental Plants by Subdistrict and Kind of Plant in Kubu Raya Regency, 2021 and 2022</i> .....	203
5.1.11	Luas Panen Tanaman Hias Menurut Jenis Tanaman (m2), 2021 dan 2022/ <i>Harvested Area of Ornamental Plants by Kind of Plant (m2), 2021 and 2022</i> .....	205
5.1.12	Produksi Tanaman Hias Menurut Jenis Tanaman (tangkai), 2021 dan 2022/ <i>Production of Ornamental Plants by Kind of Plant (stalks), 2021 and 2022</i> .....	205
5.1.13	Produksi Buah-Buahan Menurut Kecamatan dan Jenis Tanaman di Kabupaten Kubu Raya, 2021-2022/ <i>Production of Fruits by Subdistrict and Kind of Plant in Kubu Raya Regency, 2021-2022</i> .....	206
5.1.14	Produksi Buah–Buahan dan Sayuran Tahunan Menurut Jenis Tanaman, 2021 dan 2022/ <i>Production of Annual Fruits and Vegetables by Kind of Plant, 2021 and 2022</i> .....	210
<b>5.2</b>	<b>PERKEBUNAN DAN KEHUTANAN/ESTATE CROPS AND FORESTRY</b>	
5.2.1	Luas Areal Tanaman Perkebunan Menurut Kecamatan dan Jenis Tanaman di Kabupaten Kubu Raya (Ha), 2021 dan 2022/ <i>Planted Areas of Estate Crops by Subdistrict and Type of Crops in Kubu Raya Regency (ha), 2021 and 2022</i> .....	211
5.2.2	Produksi Perkebunan Menurut Kecamatan dan Jenis Tanaman di Kabupaten Kubu Raya (ton), 2021 dan 2022/ <i>Production of Areas of Estate Crops by Subdistrict and Type of Crops in Kubu Raya Regency (ton), 2021 and 2022</i> .....	216
5.2.3	Luas Areal Tanaman Perkebunan Rakyat Menurut Jenis Tanaman di Kabupaten Kubu Raya (ha), 2018-2022/ <i>Planted Area of Estate Crops by Type of Crops in Kubu Raya Regency (ha), 2018-2022</i> .....	221
5.2.4	Produksi Perkebunan Rakyat Menurut Jenis Tanaman di Kabupaten Kubu Raya (ton), 2018-2022/ <i>Production of of Estate Crops by Type of Crops in Kubu Raya Regency (ha), 2018-2022</i> .....	222
5.2.5	Jumlah Petani, Luas Area Tanaman Perkebunan dan Status Dirinci Menurut Jenis Tanaman di Kabupaten Kubu Raya, 2022/ <i>Number of Farmer, Planted Area of Estate Crops and Status by Type of Plants in Kubu Raya Regency, 2022</i> .....	223
5.2.6	Perkembangan Produksi Tanaman Perkebunan Menurut Jenisnya di Kabupaten Kubu Raya, 2017-2021 (Ton)/ <i>Trend of Production of Estate Crops by Type of Plants In Kubu Raya Regency, 2018-2022 (Ton)</i> .....	224

### **5.3 PETERNAKAN/LIVESTOCK**

5.3.1	Jumlah Populasi Ternak dan Jenisnya Dirinci Menurut Kecamatan di Kabupaten Kubu Raya, 2022 (Ekor)/ <i>Livestock Population and Kind of Livestock by Subdistricts in Kubu Raya Regency, 2022 (Head)</i> .....	225
5.3.2	Jumlah Populasi Ternak Unggas dan Jenisnya Dirinci Menurut Kecamatan di Kabupaten Kubu Raya, 2022 (Ekor)/ <i>Poultry Population and Type of Poultry by Subdistricts in Kubu Raya Regency, 2022 (Head)</i> .....	226
5.3.3	Banyaknya Pemotong Ternak dan Jenisnya Dirinci Menurut Kecamatan di Kabupaten Kubu Raya, 2022 (Ekor)/ <i>Number of Butcher and Type of Livestock by Subdistricts in Kubu Raya Regency, 2022 (Head)</i> .....	227
5.3.4	Banyaknya Pemotongan Unggas dan Jenisnya Dirinci Menurut Kecamatan di Kabupaten Kubu Raya, 2022 (Ekor)/ <i>Number of Poultry Slaughtered and Type of Poultry by Subdistricts in Kubu Raya Regency, 2022 (Head)</i> .....	228
5.3.5	Produksi Ternak dan Jenisnya Dirinci Menurut Kecamatan di Kabupaten Kubu Raya, 2022 (Kg)/ <i>Livestock Production and Type of Livestock by Subdistricts in Kubu Raya Regency, 2022 (Kg)</i> .....	229
5.3.6	Produksi Unggas dan Jenisnya Dirinci Menurut Kecamatan di Kabupaten Kubu Raya, 2022 (Kg)/ <i>Poultry Production and Type of Poultry by Subdistricts in Kubu Raya Regency, 2022 (Kg)</i> .....	230

### **5.4 PERIKANAN/FISHERY**

5.4.1	Banyaknya Alat Penangkapan Ikan Menurut Jenisnya di Kabupaten Kubu Raya, 2022/ <i>Number of Production Unit by Type of Fishery Gear in Kubu Raya Regency, 2022</i> .....	231
5.4.2	Banyaknya Sarana Unit Penangkapan Ikan di Kabupaten Kubu Raya, 2022/ <i>Number of Marine Fishery in Kubu Raya Regency, 2022</i> .....	236
5.4.3	Produksi dan Nilai Produksi Perikanan Laut di Kabupaten Kubu Raya, 2021 dan 2022/ <i>Number of Fishery Production and Production Value in Kubu Raya Regency, 2021 dan 2022</i> .....	237
5.4.4	Jumlah Pangkalan Pendaftaran Ikan/Tempat Pelelangan Ikan (PPI/TPI) di Kabupaten Kubu Raya, 2022/ <i>Number of Center of Auction Fish in Kubu Raya Regency, 2022</i> .....	239

### **5.5 PERTANIAN LAINNYA/OTHER AGRICULTURE INDICATOR**

5.5.1	Jumlah Kelompok Tani, Gabungan Kelompok Tani di Kabupaten Kubu Raya, 2022/ <i>Number of Farmer's Group, Combined Farmer's Group in Kubu Raya Regency, 2022</i> .....	240
-------	--	-----

5.5.2	Data Pusat Pelatihan Pertanian Pedesaan Swadaya (P4S) Kabupaten Kubu Raya Dirinci Menurut Kecamatan 2021/ <i>Rural Agricultural Training Center in Kubu Raya Regency by Subdistrict, 2021</i> .....	241
<b>6</b>	<b>INDUSTRI PERTAMBANGAN, DAN ENERGI/ <i>INDUSTRY, MINING, AND ENERGY</i>.....</b>	<b>243</b>
6.1	Daya Terpasang, Produksi, dan Distribusi Listrik PT. PLN (Persero) pada Cabang/Ranting PLN Menurut Kecamatan di Kabupaten Kubu Raya, 2022/ <i>Installed Electricity Power, Production, and Distribution of PT. PLN (Persero) at PLN Branch by Subdistrict in Kubu Raya Regency, 2022</i> .....	250
6.2	Jumlah Pelanggan Listrik Menurut Kecamatan di Kabupaten Kubu Raya, 2018–2022/ <i>Number of Electricity Customers by Subdistrict in Kubu Raya Regency, 2018–2022</i> .....	251
6.3	Jumlah Pelanggan dan Air yang Disalurkan Menurut Kecamatan, 2022/ <i>Number of Customers and Distributed Water by Sub District, 2022</i> .....	252
6.4	Jumlah Sambungan dan Volume Air Bersih Yang Disalurkan Dirinci Menurut Jenis Pelanggan di Kabupaten Kubu Raya, 2022/ <i>Number of Plumbing and Volume of Water Distribution by Type of Costumer in Kubu raya Regency, 2022</i> .....	253
6.5	Persentase Jumlah Rumah Tangga Menurut Jenis Sumber Penerangan dan Bahan Bakar Untuk Memasak di Kabupaten Kubu Raya, 2017-2021 (persen)/ <i>Persentase of Number of Household by Type of Electricity Source and Fuel That Have Used to Cooking in Kubu Raya Regency, 2017-2021 (percent)</i> .....	254
6.6	Banyaknya Usaha dan Atau Kegiatan Yang Telah Memiliki Dokumen Lingkungan Dirinci Menurut Kecamatan di Kabupaten Kubu Raya, 2022/ <i>Number of Business that Had Eviroment Document by Subdistrict, 2022</i> .....	255
6.7	Banyaknya Usaha dan atau Kegiatan Yang Telah Memiliki UKL-UPL (Upaya Pengelolaan Lingkungan – Upaya Pemanfaatan Lingkungan) Dirinci Menurut Kecamatan di Kabupaten Kubu Raya, 2022/ <i>Number of Business that Had UKL-UPL Document by Subdistrict, 2022</i> .....	256
6.8	Banyaknya Usaha dan atau Kegiatan Yang Telah Memiliki Dokumen AMDAL Dirinci Menurut Kecamatan di Kabupaten	

	Kubu Raya, 2022/ <i>Number of Business that Had AMDAL Document by Subdistrict, 2022</i> .....	257
6.9	Banyaknya Unit Usaha, Tenaga Kerja dan Nilai Investasi Industri Kecil Menengah di Kabupaten Kubu Raya, 2022/ <i>Number Of Small and Middle Industries in Kubu Raya Regency, 2022</i> .....	258
6.10	Banyaknya Unit Usaha, Tenaga Kerja dan Nilai Investasi Industri Besar di Kabupaten Kubu Raya, 2022/ <i>Number Of Big Industries in Kubu Raya Regency, 2022</i> .....	260
<b>7</b>	<b>PARIWISATA / TOURISM .....</b>	<b>261</b>
7.1	Benda Cagar Budaya (BCB) di Kabupaten Kubu Raya, 2022/ <i>Reserve Cultural Objects in Kubu Raya Regency, 2022</i> .....	268
7.2	Objek Daerah Tujuan Wisata (ODTW) Menurut Jenisnya di Kabupaten Kubu Raya, 2022/ <i>Purpose of Regional Tourism Objects by its Type in Kubu Raya Regency, 2022</i> .....	269
7.3	Banyaknya Tamu Menginap Menurut Kewarganegaraan Di Kabupaten Kubu Raya, 2022/ <i>Number Of Guests Who Have Been Stayed By Citizenship In Kubu Raya Regency, 2022</i> .....	272
<b>8</b>	<b>TRANSPORTASI DAN KOMUNIKASI/TRANSPORTATION AND COMMUNICATION .....</b>	<b>273</b>
<b>8.1</b>	<b>TRANSPORTASI/TRANSPORTATION</b>	
8.1.1	Panjang Jalan Menurut Tingkat Kewenangan Pemerintahan di Kabupaten Kubu Raya (km), 2020-2022/ <i>Length of Roads by Subdistrict and Level of Government Authority in Kubu RayaRegency (km), 2020-2022</i> .....	283
8.1.2	Panjang Jalan Kabupaten Menurut Jenis Permukaan di Kabupaten Kubu Raya, 2019-2022 (Kilometer)/ <i>Length of Regency Roads by Level of Government Authority in Kubu Raya Regency, 2019-2022 (Kilometer)</i> .....	284
8.1.3	Panjang Jalan Kabupaten Menurut Kondisi Jalan di Kabupaten Kubu Raya, 2019-2022 (kilometer)/ <i>Length of Regency Roads by Conditions of Roads in Kubu Raya Regency, 2019-2022 (kilometer)</i> ...	285
8.1.1	Panjang Jalan Menurut Kecamatan dan Pemerintahan yang Berwenang Mengelolanya di KabupatenKubu Raya (km), 2022/ <i>Length of Roads by Subdistrict and Level of Government Authority in Kubu RayaRegency (km), 2022</i> .....	286



<b>8.2</b>	<b>KOMUNIKASI/COMMUNICATION</b>	
8.2.1	Sarana Komunikasi Yang Dapat Digunakan Dirinci Menurut Kecamatan di Kabupaten Kubu Raya, 2022/ <i>Number of Telephone Costumers in Kubu Raya Regency by Subdistrict, 2022</i> .....	287
8.2.2	Banyaknya Media Elektronik dan Hiburan Dirinci Menurut Jenis Media di Kabupaten Kubu Raya, 2019-2022/ <i>Number of Electronic Media and Entertainment in Kubu Raya Regency, 2019-2022</i> .....	288
8.2.3	Banyaknya Menara Telekomunikasi Dirinci Menurut Pemiliknya di Kabupaten Kubu Raya, 2019-2022/ <i>Number of Telecommunication Towers in Kubu Raya Regency, 2019-2022</i> .....	289
<b>9</b>	<b>PERBANKAN,KOPERASI, DAN HARGA-HARGA / BANKING, COOPERATIVE, AND PRICES.....</b>	<b>291</b>
9.1	Banyaknya Koperasi Aktif dan Tidak Aktif di Kabupaten Kubu Raya, 2022/ <i>Number of Active and Not Active Cooperative in Kubu Raya Regency, 2022</i> .....	297
9.2	Banyaknya Anggota KUD dan Non KUD di Kabupaten Kubu Raya, 2022 (Orang)/ <i>Number of KUD and Non KUD Members in Kubu Raya Regency, 2022 (Person)</i> .....	298
9.3	Banyaknya Anggota, Manager, Dan Karyawan Koperasi Di Kabupaten Kubu Raya, 2022 (Orang)/ <i>Number Of Members, Managers, And Employees Of Cooperative In Kubu Raya Regency,2022 (Person)</i> .....	299
9.4	Realisasi Proyek Penanaman Modal Asing (PMA) di Kabupaten Kubu Raya, 2022/ <i>Actual Projects of Foreign Investment in Kubu Raya Regency, 2022</i> .....	300
9.5	Realisasi Proyek Penanaman Modal Dalam Negeri (PMDN) di Kabupaten Kubu Raya, 2022/ <i>Actual Projects of Domestic Investment in Kubu Raya Regency, 2022</i> .....	302
9.6	Realisasi Proyek PMDN Industri Usaha Mikro Kecil (IUMK) di Kabupaten Kubu Raya, 2022/ <i>Actual Projects of Domestic Investment in Kubu Raya Regency, 2022</i> .....	304
<b>10</b>	<b>PENGELUARAN PENDUDUK / POPULATION EXPENDITURE ....</b>	<b>307</b>
10.1	Rata-rata Pengeluaran Per Kapita Sebulan Menurut Kelompok Komoditas (rupiah) di Kabupaten Kubu Raya, 2021 and 2022 / <i>Monthly Average Expenditure per Capita by Commodity Group (rupiahs) in Kubu Raya Regency, 2021 and 2022</i> .....	313

10.2	Persentase Pengeluaran per Kapita Sebulan Menurut Kelompok Komoditas di Kabupaten Kubu Raya, 2021 dan 2022 / <i>Percentage of Monthly Expenditure per Capita by Commodity Group in Kubu Raya Regency, 2021 and 2022</i> .....	314
10.3	Persentase Penduduk Menurut Golongan Pengeluaran Per Kapita Sebulan di Kabupaten Kubu Raya, 2021 dan 2022/ <i>Percentage of Population by Per Capita Spending Group a Month in Kubu Raya Regency, 2021 and 2022</i> .....	315
<b>11</b>	<b>PERDAGANGAN / TRADE .....</b>	<b>317</b>
11.1	Banyaknya Perusahaan UTTP Menurut Jumlah Pedagang Yang Masuk Dalam Program Tera dan Tera Ulang di Kabupaten Kubu Raya, 2022/ <i>Number of Distribution of Seller who Followed Tera and Tera Ulang Program In Kubu Raya Regency, 2022</i> .....	323
11.2	Banyaknya Perusahaan UTTP Menurut Jumlah Pedagang Yang Masuk Dalam Program Tera dan Tera Ulang di Kabupaten Kubu Raya, 2022/ <i>Number of Distribution of Seller who Followed Tera and Tera Ulang Program In Kubu Raya Regency, 2022</i> .....	324
<b>12</b>	<b>SISTEM NERACA REGIONAL / SYSTEM OF REGIONAL ACCOUNT.....</b>	<b>325</b>
12.1	Produk Domestik Regional Bruto Kabupaten Kubu Raya Atas Dasar Harga Berlaku Menurut Lapangan Usaha, 2018-2022 (Juta Rp)/ <i>Gross Regional Domestic Product of Kubu Raya Regency at Current Market Prices by Industry (million rupiahs), 2018-2022</i> .....	333
12.2	Produk Domestik Regional Bruto Kabupaten Kubu Raya Atas Dasar Harga Konstan 2010 Menurut Lapangan Usaha, 2018-2022 (Juta Rp)/ <i>Gross Regional Domestic Product of Kubu Raya Regency at 2010 Constant Market Prices by Industry (million rupiahs), 2018-2022</i> .....	334
12.3	Distribusi Persentase Produk Domestik Regional Bruto Kabupaten Kubu Raya Atas Dasar Harga Berlaku Menurut Lapangan Usaha, 2018-2022/ <i>Percentage Distribution of Gross Regional Domestic Product of Kubu Raya Regency at Current Market Prices by Industry, 2018-2022</i> .....	335
12.4	Laju Pertumbuhan Produk Domestik Regional Bruto Kabupaten Kubu Raya Atas Dasar Harga Konstan 2010 Menurut Lapangan Usaha (Persen), 2018-2022/ <i>Growth Rate of Gross Regional Domestic</i>	

*Product of Kubu Raya Regency at 2010 Constant Market Prices by Industry (percent), 2018-2022.....* 336

**13 PERBANDINGAN ANTAR KABUPATEN/KOTA / REGENCY/MUNICIPAL COMPARISON..... 337**

13.1 Jumlah Penduduk Menurut Kabupaten/Kota di Provinsi Kalimantan Barat (ribu), 2018–2022/ *Population by Regency/Municipality in Kalimantan Barat Province (thousand), 2018–2022.....*343

13.2 Laju Pertumbuhan Produk Domestik Regional Bruto Atas Dasar Harga Konstan 2010 Menurut Kabupaten/Kota di Provinsi Kalimantan Barat (persen), 2018–2022/ *Rate of Growth of Gross Regional Domestic Products at Constant 2010 Prices by Regency/Municipality in Kalimantan Barat Province (percent), 2018–2022.....* 344

13.3 Jumlah Penduduk Miskin Menurut Kabupaten/Kota di Provinsi Kalimantan Barat (ribu), 2018–2022/ *Number of Poor Population by Regency/Municipality in Kalimantan Barat Province (thousand), 2018–2022.....* 345

13.4 Indeks Pembangunan Manusia Menurut Kabupaten/Kota di Provinsi Kalimantan Barat, 2018–2022/ *Human Development Index by Regency/Municipality in Kalimantan Barat Province, 2018–2022.....* 346

**DAFTAR GAMBAR**  
*LIST OF FIGURES*

halaman  
page

<b>1</b>	<b>Luas Wilayah Menurut Kecamatan di Kabupaten Kubu Raya (km<sup>2</sup>), 2022/Total Area by Regency and Municipality In Kubu Raya Regency (square.km),2022</b> .....	7
<b>2</b>	<b>Banyaknya Pegawai Negeri Sipil Menurut Jenjang Pendidikan di Kabupaten Kubu Raya, 2022/ Number of Civil Servant by Education Attainment in Kubu Raya Regency, 2022</b> .....	28
<b>3</b>	<b>Penduduk Yang Mencari Kerja Menurut Pendidikan Ynag Ditamatkan Di Kabupaten Kubu Raya, 2022/Population Who Looking for Work by Educational Attainment in Kubu Raya Regency, 2022</b> .....	66
<b>4</b>	<b>Banyaknya Sekolah Negeri Dirinci Menurut Jenjang Pendidikan di Kabupaten Kubu Raya, 2022/Number of Public School by of Educarional in Kubu Raya Regency, 2022</b> .....	94
<b>5</b>	<b>Luas Panen Tanaman Biofarmaka Menurut Jenis Tanaman (m2), 2022/Harvested Area of Medicinal Plants by Kind of Plant (m2), 2022</b> .....	181
<b>6</b>	<b>Persentase Rumah Tangga Menurut jenis Sumber Penerangan di Kabupaten Kubu Raya, 2022/ Percentage of Number of household by Type of Electricity Source in Kubu Raya Regency, 2022</b> .....	249
<b>7</b>	<b>Banyaknya Tamu Menginap Menurut Kewarganegaraan di Kabupaten Kubu Raya, 2022/Number of Guest who Have Been Styed by Citizenship in Kubu Raya Regency, 2022</b> .....	267
<b>8</b>	<b>Panjang Jalan Kabupaten Menurut Jenis Permukaan di Kabupaten Kubu Raya, 2019-2022/ Length of Regency Roads by Type of Surface in Kubu Raya Regency, 2019-2022</b> .....	282

<b>9 Banyaknya Anggota KUD dan Non KUD di Kabupaten Kubu Raya, 2022/</b> <i>Number of KUD and Non KUD Members in Kubu Raya Regency, 2022</i> .....	296
<b>10 Persentase Penduduk Menurut Golongan Pengeluaran Per Kapita Sebulan di Kabupaten Kubu Raya 2022/</b> <i>Percentage of Population by Per Capita Spending Group a Month in Kubu Raya Regency, 2022</i> .....	312
<b>11 Banyaknya Pedagang yang Masuk Dalam Program Tera dan Tera Ulang di Kabupaten Kubu Raya, 2022/</b> <i>Number of Distribution of Seller who Followed Tera and Tera Ulang Program in Kubu Raya Regency, 2022</i> .....	322
<b>12 Laju Pertumbuhan PDRB Kabupaten Kubu Raya Tahun 2017 - 2022/</b> <i>Trend of GRDP Growth, 2017 - 2022</i> .....	332
<b>13 Indeks Pembangunan Manusia Menurut Kabupaten/Kota di Provinsi Kalimantan Barat, 2022/</b> <i>Human Development Index by Regency/Municipality in Kalimantan Barat Province, 2022</i> .....	341

## PENJELASAN UMUM

### EXPLANATORY NOTES

Tanda-tanda, satuan-satuan, dan lain-lainnya yang digunakan dalam publikasi ini adalah sebagai berikut:

*Symbols, measurement units, and acronyms which are used in this publication, are as follows:*

#### 1. TANDA-TANDA/SYMBOLS

Data tidak tersedia/ <i>Data not available</i>	: ...
Tidak ada atau nol / <i>Null or zero</i>	: –
Data dapat diabaikan/ <i>Data negligible</i>	: 0
Tanda decimal/ <i>Decimal point</i>	: ,
Data tidak dapat ditampilkan/ <i>Not applicable</i>	: NA
Angka perkiraan/ <i>Estimated figures</i>	: e
Angka sementara/ <i>Preliminary figures</i>	: x
Angka sangat sementara/ <i>Very preliminary figures</i>	: xx
Angka diperbaiki/ <i>Revised figures</i>	: r

#### 2. SATUAN/UNITS

barel/ <i>barrel</i>	: 158,99 liter/ <i>litres</i> = $1/6,2898 \text{ m}^3$
hektar (ha)/ <i>hectare (ha)</i>	: 10 000 m <sup>2</sup>
kilometer (km)/ <i>kilometres (km)</i>	: 1 000 meter/ <i>meters (m)</i>
knot/ <i>knot</i>	: 1,8523 km/jam (km/hour)
kuintal/ <i>quintal</i>	: 100 kg
KWh	: 1 000 Watt <i>hour</i>
MWh	: 1 000 KWh
liter (untuk beras)/ <i>litre (for rice)</i>	: 0,80 kg
ons/ <i>ounce</i>	: 28,31 gram/ <i>grams</i>
ton	: 1 000 kg

Satuan lain: buah, dus, butir, helai/lembar, kaleng, batang, pulsa, ton kilometer (ton-km), jam, menit, persen (%).

*Other units: unit, pack, pieces, sheet, tin, pulse, ton-kilometres(ton-km), hour, minute, percent (%).*

Perbedaan angka di belakang koma disebabkan oleh pembulatan angka.

*The difference in decimal numbers is caused by rounding.*



# BAB

CHAPTER

# 1

# GEOGRAFI & IKLIM

GEOGRAPHY & CLIMATE



9

KECAMATAN



123

DESA

TAHUN 2022

LUAS WILAYAH

KABUPATEN KUBU RAYA

8492,1 km<sup>2</sup>



21,4°C



85%

35,5°C

CURAH HUJAN : 237 mm







**PENJELASAN TEKNIS**

1. Secara astronomis, Kabupaten Kubu Raya terletak antara 109° 03' 11,48" Bujur Timur dan 109° 58' 23,50" Bujur Timur dan antara 0° 13' 47,16" Lintang Utara dan 1° 00' 51,38" Lintang Selatan.
2. Berdasarkan posisi geografisnya, Kabupaten Kubu Raya memiliki batas-batas: barat – Laut Natuna; timur – Kabupaten Ketapang dan Kabupaten Sanggau; utara – Kabupaten Mempawah, Kota Pontianak, dan Kabupaten Landak; selatan – Kabupaten Kayong Utara.
3. Kabupaten Kubu Raya terdiri dari 9 kecamatan, yaitu:
  - Batu Ampar
  - Terentang
  - Kubu
  - Teluk Pakedai
  - Sungai Kakap
  - Rasau Jaya
  - Sungai Raya
  - Sungai Ambawang
  - Kuala Mandor B
4. Iklim adalah keadaan hawa (suhu, kelembaban, awan, hujan, dan sinar matahari) pada suatu daerah dalam jangka waktu yang agak lama (30 tahun).

**TECHNICAL NOTES**

1. *Astronomically, Kubu Raya Regency is located between 109° 03' 11,48" East Longitude to 109° 58' 23,50" East Longitude and 0° 13' 47,16" North Latitude to 1° 00' 51,38" South Latitude.*
2. *In terms of geographic position, Kubu Raya Regency has boundaries as follows: West – Natuna Sea; East – Ketapang Regency and Sanggau Regency; North – Mempawah Regency, Pontianak municipality, and Landak Regency; South – Kayong Utara Regency.*
3. *Kubu Raya Regency has 9 subdistricts, such as:*
  - *Batu Ampar*
  - *Terentang*
  - *Kubu*
  - *Teluk Pakedai*
  - *Sungai Kakap*
  - *Rasau Jaya*
  - *Sungai Raya*
  - *Sungai Ambawang*
  - *Kuala Mandor B*
4. *Climate is the state of the weather (temperature, humidity, clouds, rain, and sun) on an area within a longer period of time (30 years).*

5. Suhu adalah ukuran kuantitatif terhadap temperatur; panas dan dingin, diukur dengan termometer.
  6. Kelembaban udara adalah banyaknya uap air yang dikandung oleh udara, dapat diukur dengan hygrometer.
  7. Curah hujan adalah banyaknya hujan yang tercurah (turun) di suatu daerah dalam jangka waktu tertentu.
  8. Tekanan udara adalah berat udara di atas suatu satuan areal, diukur dengan barometer.
5. *Temperature is a quantitative measure of the temperature; hot and cold, measured with a thermometer.*
  6. *Humidity is the amount of water vapor contained in the air which can be measured with a hygrometer.*
  7. *Rainfall is the amount of rain poured down in an area within a certain period.*
  8. *Air pressure is the weight of the air above a unit area, measured by a barometer.*

**ULASAN**

Kabupaten Kubu Raya merupakan dataran rendah dengan ketinggian rata-rata  $\pm$  84 meter di atas permukaan laut, terletak pada posisi  $0^{\circ}13'47,16''$  sampai dengan  $1^{\circ}00'51,38''$  Lintang Selatan, serta  $109^{\circ}03'11,48''$  sampai dengan  $109^{\circ}58'23,50''$  Bujur Timur. Luas wilayah Kabupaten Kubu Raya, adalah berupa daratan seluas 8.492,1 km<sup>2</sup>.

Akhir tahun 2022, wilayah administrasi Kabupaten Kubu Raya terdiri dari 9 wilayah Kecamatan, luas daratan masing-masing, yaitu: Batu Ampar (2.434,06 KM<sup>2</sup>), Terentang (642,01 KM<sup>2</sup>), Kubu (1.594,38 KM<sup>2</sup>), Teluk Pakedai (334,05 KM<sup>2</sup>), Sungai Kakap (585,14 KM<sup>2</sup>), Rasau Jaya (211,34 KM<sup>2</sup>), Sungai Raya (1.190,12 KM<sup>2</sup>), Sungai Ambawang (1.087,69 KM<sup>2</sup>), serta Kuala Mandor B (413,31 KM<sup>2</sup>).

Berdasarkan elevasi (ketinggian dari permukaan laut), dataran di Kabupaten Kabupaten Kubu Raya terdiri dari:

0 m - 100 m = 20,2 %  
 101 m - 500 m = 27,2 %  
 501 m - 1 000 m = 26,7 %  
 1 001 m keatas = 25,9 %

Jarak antara Ibu Kota Kabupaten ke Daerah Kecamatan:

**DESCRIPTION**

*Kubu Raya Regency is an area with average high around 84 meters above sea level, it is located between  $0^{\circ}13'47.16''$  north latitude and  $1^{\circ}00'51.38''$  south latitude,  $109^{\circ}03'11.48''$  and  $109^{\circ}58'23.50''$  east longitude. Kubu Raya Regency area is shaped in land by 8,492.1 km<sup>2</sup>.*

*In the end of 2022, Kubu Raya Regency is divided into nine subdistricts, the land area of each is Batu Ampar (2,434.06 KM<sup>2</sup>), Terentang (642.01 KM<sup>2</sup>), Kubu (1,594.38 KM<sup>2</sup>), Teluk Pakedai (334.05 KM<sup>2</sup>), Sungai Kakap (585.14 KM<sup>2</sup>), Rasau Jaya (211.34 KM<sup>2</sup>), Sungai Raya (1,190.12 KM<sup>2</sup>), Sungai Ambawang (1,087.69 KM<sup>2</sup>), and Kuala Mandor B (413.31 KM<sup>2</sup>).*

*Based on elevation (high above sea level), land in Kubu Raya Regency consists of:*

*0 m- 100 m = 20.2 %  
 101 m-500 m = 27.2 %  
 501 m - 1,000 m = 26.7 %  
 1,001 m and over = 25.9 %*

*Distance between Regency Capital to Subdistrict Area:*

## GEOGRAPHY AND CLIMATE

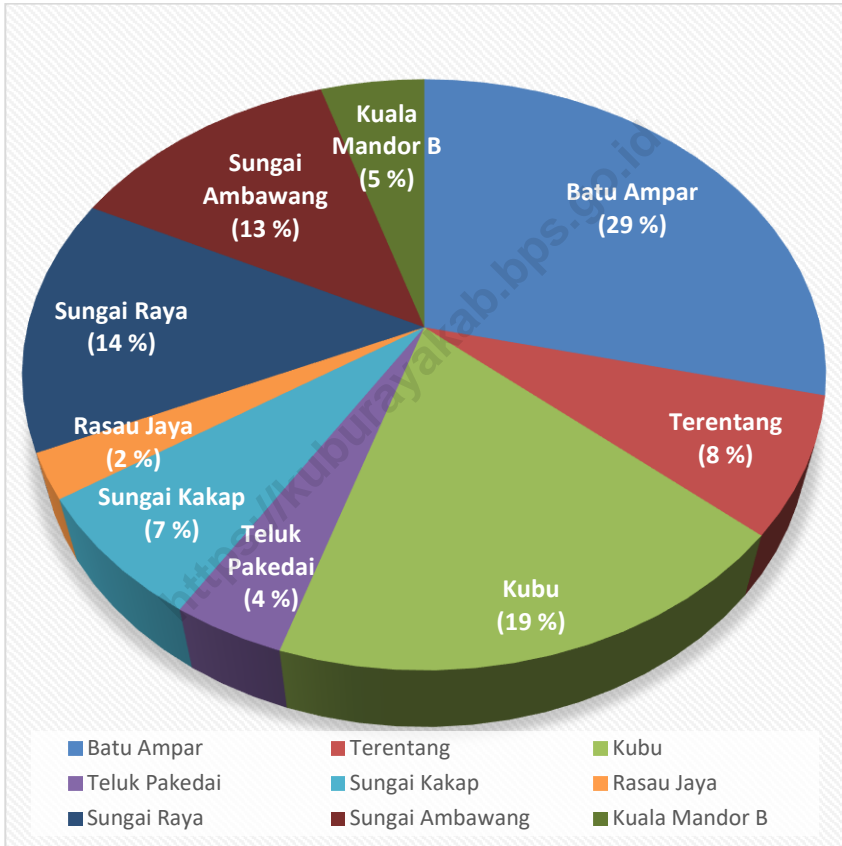
1. Kubu Raya - Padang Tikar: 108 km.
2. Kubu Raya - Terentang: 31,5 km.
3. Kubu Raya - Kubu : 67 km.
4. Kubu Raya - Teluk Pakedai : 62 km.
5. Kubu Raya - Sungai Kakap : 26 km.
6. Kubu Raya - Rasau Jaya : 22 km.
7. Kubu Raya - Sungai Raya: 5 km.
8. Kubu Raya - Ambawang Kuala: 9 km.
9. Kubu Raya - Kuala Mandor: 27 km.

Wilayah Kabupaten Kubu Raya bagian utara berbatasan dengan Kota Pontianak dan Kabupaten Mempawah, bagian timur berbatasan dengan Kabupaten Ketapang dan Kabupaten Sanggau, bagian selatan berbatasan dengan Kabupaten Kayong Utara, dan bagian barat berbatasan dengan Laut Natuna.

1. Kubu Raya - Padang Tikar: 180 km.
2. Kubu Raya - Terentang: 31,5 km.
3. Kubu Raya - Kubu : 67 km.
4. Kubu Raya - Teluk Pakedai : 62 km.
5. Kubu Raya - Sungai Kakap : 26 km.
6. Kubu Raya - Rasau Jaya : 22 km.
7. Kubu Raya - Sungai Raya: 5 km.
8. Kubu Raya - Ambawang Kuala: 9 km.
9. Kubu Raya - Kuala Mandor: 27 km.

*Territorial Boundaries of Kubu Raya Regency in northern area bordered by Pontianak Municipality and Mempawah Regency, eastern area border on Ketapang Regency and Sanggau Regency, southern area border on Kayong Utara Regency, and western area bordered by Natuna Sea.*

**Gambar 1** Luas Wilayah Menurut Kecamatan di Kabupaten Kubu Raya (km<sup>2</sup>), 2022  
**Picture** Total Area by Subdistricts in Kubu Raya Regency (square.km),2022



Sumber/Source: Sekretariat Daerah Kabupaten Kubu Raya



## 1.1 KEADAAN GEOGRAFI/GEOGRAPHY CONDITION

**Tabel 1.1.1 Luas Wilayah dan Jumlah Pulau Menurut Kecamatan, 2022**  
**Table Total Area an Number of Islands by Subdistricts, 2022**

No.	Kecamatan Subdistrict	Ibukota Capital	Luas Total Area (Km <sup>2</sup> /sq.km)
(1)	(2)	(3)	(4)
1.	Batu Ampar	Padang Tikar	2 434,06
2.	Terentang	Terentang	642,01
3.	K u b u	K u b u	1 594,38
4.	Teluk Pakedai	Teluk Pakedai	334,05
5.	Sungai Kakap	Sungai Kakap	585,14
6.	Rasau Jaya	Rasau Jaya	211,34
7.	Sungai Raya	Sungai Raya	1 190,12
8.	Sungai Ambawang	Ambawang Kuala	1 087,69
9.	Kuala Mandor B	Kuala Mandor	413,31
<b>Kabupaten Kubu Raya</b>		<b>Sungai Raya</b>	<b>8 492,1</b>

Sumber/Source: Sekretariat Daerah Kabupaten Kubu Raya



Lanjutan Tabel/Continued Table 1.1.1

No.	Kecamatan Subdistrict	Persentase Percentage (%)	Jumlah Pulau Number of Islands
(1)	(2)	(5)	(6)
1.	Batu Ampar	28,66	17
2.	Terentang	7,56	-
3.	K u b u	18,77	5
4.	Teluk Pakedai	3,93	2
5.	Sungai Kakap	6,89	10
6.	Rasau Jaya	2,49	-
7.	Sungai Raya	14,01	8
8.	Sungai Ambawang	12,81	1
9.	Kuala Mandor B	4,87	-
<b>Kabupaten Kubu Raya</b>		<b>100</b>	<b>43</b>

Sumber/Source: Sekretariat Daerah Kabupaten Kubu Raya

**Tabel 1.1.2 Tinggi Wilayah dan Jarak ke Ibukota, 2022**  
**Table Altitude and Distance to the Capital, 2022**

Kecamatan Subdistrict		Tinggi Wilayah (mdpl) Altitude (m a.s.l)	Jarak ke Ibukota Kabupaten Distance to Regency Capital (km)
(1)	(2)	(3)	(3)
1. Batu Ampar	0 - 319	63,2 (jalur air) dan 18,6 (jalur darat)	
2. Terentang	1 - 18	43,5 (jalur air) dan 3,4 (jalur darat)	
3. Kubu	0 - 423	36,5 (jalur air) dan 19 (jalur darat)	
4. Teluk Pakedai	0 - 280	45,6	
5. Sungai Kakap	0 - 6	31,4	
6. Rasau Jaya	0 - 11	17,1	
7. Sungai Raya	0 - 134	3,7	
8. Sungai Ambawang	2 - 187	14,1	
9. Kuala Mandor B	2 - 34	29,2	
<b>Kabupaten Kubu Raya</b>	<b>0 - 401</b>	<b>5</b>	

Sumber/Source: Kementerian ATR/BPN Kantor Pertanahan Kabupaten Kubu Raya

**Tabel 1.1.3 Letak Geografi Kabupaten Kubu Raya Menurut Garis Lintang dan Bujur, 2022**  
**Table** *Geographical Location of Kubu Raya Regency by Latitude and Longitude, 2022*

<b>Posisi/Derajat</b> <i>Position/Degrees</i>	<b>Lintang/Bujur</b> <i>Latitude/Longitude</i>
(1)	(2)
0°13'47.16"	Lintang Utara
1°00'51.38"	Lintang Selatan
109°03'11.48"	Bujur Timur
109°58'23.50"	Bujur Timur

Sumber/Source : Kementerian ATR/BPN Kantor Pertanahan Kabupaten Kubu Raya

**Tabel 1.1.4 Batas Administrasi Kabupaten Kubu Raya Dirinci Menurut Kecamatan**  
**Table Administration Borders of Kubu Raya Regency by Subdistrict**

No	Kecamatan Subdistrict	Utara North	Selatan South	Barat West	Timur East
(1)	(2)	(3)	(4)	(5)	(6)
1.	Batu Ampar	Kec.Kubu dan Kec. Terentang	Kab. Kayong Utara	Selat Karimata	Kab. Sanggau dan Kab. Ketapang
2.	Terentang	Kec.Sungai Raya	Kec.Batu Ampar	Kec.Kubu	Kab.Sanggau
3.	Kubu	Kec.Rasau Jaya dan Kec. Sungai Raya	Kec.Batu Ampar	Kec.Teluk Pakedai	Kec.Terentang dan Kec. Batu Ampar
4.	Teluk Pakedai	Kec.Sungai Kakap	Kec.Kubu	Laut Natuna	Kec.Kubu
5.	Sungai Kakap	Kab. Mempawah	Kec.Teluk Pakedai dan Kec. Rasau Jaya	Laut Natuna	Kec.Sungai Raya, Rasau Jaya dan Kota Pontianak
6.	Rasau Jaya	Kec.Sungai Raya	Kec.Kubu dan Kec. Teluk Pakedai	Kec.Sungai Kakap	Kec.Sungai Raya
7.	Sungai Raya	Kota Pontianak dan Kec. Sungai Ambawang	Kec.Kubu dan Kec. Terentang	Kec. Sungai Kakap	Kab.Sanggau
8.	Sungai Ambawang	Kec.Kuala Mandor B dan Kab. Landak	Kec.Sungai Raya	Kota Pontianak dan Kec. Sungai Raya	Kab.Sanggau
9.	Kuala Mandor B	Kab.Landak	Kec.Sungai Ambawang	Kab. Mempawah	Kab. Landak dan Kec.Sungai Ambawang
<b>Kabupaten Kubu Raya</b>		<b>Kab. Mempawah, Kota Pontianak dan Kab. Landak</b>	<b>Kab. Kayong Utara</b>	<b>Laut Natuna</b>	<b>Kab. Ketapang dan Kab. Sanggau</b>

Sumber/Source : Sekretariat Daerah Kabupaten Kubu Raya

**Tabel 1.1.5 Nama dan Status Pulau Dirinci Menurut Kecamatan di Kabupaten Kubu Raya, 2022**  
***Name and Status of Islands by Location in Kubu Raya Regency, 2022***

No.	Kecamatan Subdistrict	Nama Pulau Name of Island	Status Pulau Status of Islands
(1)	(2)	(3)	(4)
1.	Batu Ampar	1. Pulau Telokair Satu	Berpenghuni
		2. Pulau Telokair Tiga	Tidak Berpenghuni
		3. Pulau Bidara	Tidak Berpenghuni
		4. Pulau Apong Sembilan	Tidak Berpenghuni
		5. Pulau Berembang	Tidak Berpenghuni
		6. Pulau Gelanggang	Tidak Berpenghuni
		7. Pulau Munggu' Linang	Berpenghuni
		8. Pulau Padangtikar	Berpenghuni
		9. Pulau Pekawal	Tidak Berpenghuni
		10. Pulau Panjang	Tidak Berpenghuni
		11. Pulau Selatsih	Berpenghuni
		12. Pulau Sempade Dalam	Tidak Berpenghuni
		13. Pulau Perling	Tidak Berpenghuni
		14. Pulau Pulaibuntung	Tidak Berpenghuni
		15. Pulau Sejenuairtawar	Berpenghuni
		16. Pulau Telokair Dua	Berpenghuni
		17. Pulau Tenggaramandi	Tidak Berpenghuni
2.	K u b u	1. Pulau Muarakubu	Berpenghuni
		2. Pulau Burung Besar	Tidak Berpenghuni
		3. Pulau Dabong	Berpenghuni
		4. Pulau Ola-Ola	Tidak Berpenghuni
		5. Pulau Tiga	Tidak Berpenghuni
3.	Teluk Pakedai	1. Pulau Teluk Pakedai	Tidak Berpenghuni
		2. Pulau Pelombak	Tidak Berpenghuni
4.	Sungai Kakap	1. Pulau Betingtengah	Tidak Berpenghuni
		2. Pulau Minyak	Tidak Berpenghuni
		3. Pulau Nyamuk	Tidak Berpenghuni
		4. Pulau Kurnia	Tidak Berpenghuni
		5. Pulau Sepokkeladi	Berpenghuni
		6. Pulau Sepoklaut	Berpenghuni
		7. Pulau Sepokperupuk	Berpenghuni
		8. Pulau Tanjungsaleh	Berpenghuni
		9. Pulau Tempurung	Tidak Berpenghuni

Lanjutan Tabel/*Continued Table 1.1.5*

<b>No.</b>	<b>Kecamatan Subdistrict</b>	<b>Nama Pulau Name of Island</b>	<b>Status Pulau Status of Islands</b>
<b>(1)</b>	<b>(2)</b>	<b>(3)</b>	<b>(4)</b>
5.	Sungai Raya	1. Pulau Benuang	Berpenghuni
		2. Pulau Buntut Limbung	Berpenghuni
		3. Pulau Jambu	Tidak Berpenghuni
		4. Pulau Keranji	Berpenghuni
		5. Pulau Limbung	Berpenghuni
		6. Pulau Sekancil	Tidak Berpenghuni
		7. Pulau Separoh	Berpenghuni
		8. Pulau Telukbayur	Berpenghuni
		9. Pulau Tanjungsapi	Berpenghuni
6.	Sungai Ambawang	1. Pulau Hanyut	Tidak Berpenghuni

Sumber/*Source*: Sekretariat Daerah Kabupaten Kubu Raya

**Tabel 1.1.6 Jumlah Pulau di Kabupaten Kubu Raya Menurut Status Pulau dan Kecamatan, 2022**  
**The Number of Islands in Kubu Raya Regency by Status of Islands and Subdistrict, 2022**

No.	Kecamatan Subdistrict	Berpenghuni (BP)	Tidak Berpenghuni (TBP)	Jumlah Totals
(1)	(2)	(3)	(4)	(5)
1.	Batu Ampar	6	11	17
2.	Terentang	-	-	-
3.	K u b u	2	3	5
4.	Teluk Pakedai	-	2	2
5.	Sungai Kakap	4	5	9
6.	Rasau Jaya	-	-	-
7.	Sungai Raya	7	2	9
8.	Sungai Ambawang	-	1	1
9.	Kuala Mandor B	-	-	-
	<b>2 0 2 2</b>	<b>19</b>	<b>24</b>	<b>43</b>
	2 0 2 1	20	19	39
	2 0 2 0	20	19	39

Sumber/Source : Sekretariat Daerah Kabupaten Kubu Raya

## 1.2 KEADAAN IKLIM/CLIMATE CONDITION

**Tabel 1.2.1 Suhu dan Kelembaban Udara Menurut Bulan di Kabupaten Kubu Raya, 2022**  
**Average Temperature and Humidity by Month in Kubu Raya Regency, 2022**

Bulan/Month	Suhu Udara / Temperature(°C)			Kelembaban Udara / Humidity (%)		
	Min Min	Rata- rata Averag e	Maks Max	Min Min	Rata- rata Averag e	Maks Max
(1)	(2)	(3)	(4)	(5)	(6)	(7)
Januari/January	22,5	26,7	33,8	58,0	85,4	98,0
Februari/February	22,2	27,0	34,6	46,0	83,2	98,0
Maret/March	22,0	27,3	35,5	47,0	81,9	98,0
April/April	22,7	26,9	35,0	52,0	85,3	100,0
Mei/May	22,5	27,5	35,1	43,0	83,8	98,0
Juni/June	22,6	26,5	34,0	51,0	85,8	98,0
Juli/July	22,6	27,1	35,0	50,0	83,7	98,0
Agustus/August	21,4	26,8	34,6	49,0	84,5	99,0
September/September	22,4	26,4	34,8	50,0	85,5	98,0
Oktober/October	22,7	26,0	33,8	57,0	89,7	100,0
November/November	22,4	26,3	33,3	55,0	87,4	99,0
Desember/December	22,3	26,3	33,6	50,0	85,7	100,0

Sumber/Source: BMKG Stasiun Meteorologi Kelas I Supadio / Meteorological Station of Supadio



**Tabel 1.2.2 Temperatur Udara dan Kecepatan Angin pada Stasiun Meteorologi Supadio Kabupaten Kubu Raya, 2022**  
***Air Temperature and Wind Velocity at Meteorological Station of Supadio in Kubu Raya Regency, 2022***

Bulan/Month	Tekanan Udara / Atmospheric Pressure (mb)			Kecepatan Angin / Wind Velocity (m/det)		
	Min	Rata-rata	Maks	Min	Rata-rata	Maks
	<i>Min</i>	<i>Average</i>	<i>Max</i>	<i>Min</i>	<i>Average</i>	<i>Max</i>
(1)	(2)	(3)	(4)	(5)	(6)	(7)
Januari/January	1 003,5	1 009,4	1 013,6	0,0	3,4	14,0
Februari/February	1 002,6	1 008,5	1 012,6	0,0	3,6	15,0
Maret/March	1 003,5	1 008,2	1 012,3	0,0	4,0	19,0
April/April	1 003,8	1 008,4	1 012,7	0,0	3,4	19,0
Mei/May	1 003,6	1 008,2	1 012,7	0,0	3,5	15,0
Juni/June	1 004,3	1 008,7	1 011,7	0,0	3,6	20,0
Juli/July	1 003,5	1 008,0	1 012,6	0,0	3,5	18,0
Agustus/August	1 004,5	1 008,5	1 012,6	0,0	3,9	17,0
September/September	1 003,4	1 009,4	1 014,1	0,0	3,9	17,0
Oktober/October	1 005,2	1 009,3	1 014,2	0,0	3,6	16,0
November/November	1 004,2	1 008,9	1 013,4	0,0	3,9	20,0
Desember/December	1 002,6	1 008,3	1 013,5	0,0	4,2	29,0

Sumber/Source: BMKG Stasiun Meteorologi Kelas I Supadio / Meteorological Station of Supadio

**Tabel 1.2.3 Curah Hujan dan Hari Hujan dan Penyinaran Matahari Menurut Bulan di Kabupaten Kubu Raya, 2022**  
**Table Monthly Rainfall, Rainday and Sunshine Spread Out in Kubu Raya Regency, 2022**

Bulan/Month	Jumlah Curah Hujan / Number of Precipitation (mm)	Jumlah Hari Hujan / Rainday (Hari)	Rata-rata Harian Penyinaran Matahari / Duration of Sunshine (Persen)
(1)	(2)	(3)	(4)
Januari/January	139,8	29,0	5,2
Februari/February	114,7	17,0	6,3
Maret/March	152,7	23,0	6,8
April/April	264,6	30,0	5,9
Mei/May	169,8	27,0	5,8
Juni/June	234,6	23,0	5,5
Juli/July	205,9	27,0	6,0
Agustus/August	293,4	26,0	5,5
September/September	186,2	25,0	4,7
Oktober/October	542,8	28,0	4,3
November/November	202,4	27,0	4,9
Desember/December	336,5	29,0	5,1

Sumber/Source: BMKG Stasiun Meteorologi Kelas I Supadio / Meteorological Station of Supadio

1.3 LAINNYA/OTHERS

**Tabel 1.3.1 Wilayah Pembangunan di Kabupaten Kubu Raya, 2022**  
**Table Development Areas in Kubu Raya Regency, 2022**

<b>Klasifikasi Wilayah Pembangunan Pusat-Pusat Kegiatan</b>	<b>Lokasi Location</b>
(1)	(2)
<b>PKN (Pusat Kegiatan Nasional)</b>	1. Kec. Sungai Raya 2. Kec. Sungai Ambawang 3. Kec. Sungai Kakap
<b>PKL (Pusat Kegiatan Lokal)</b>	1. Kec. Sungai Kakap 2. Kec. Rasau Jaya 3. Kec. Kubu 4. Kec. Batu Ampar
<b>PPK (Pusat Pelayanan Kegiatan)</b>	1. Desa Padang Tikar II, Kec. Batu Ampar 2. Desa Terentang Hilir, Kec. Terentang 3. Desa Selat Remis, Kec. Teluk Pakedai 4. Desa Kuala Mandor B, Kec. Kuala Mandor B
<b>PPL (Pusat Pelayanan Lingkungan)</b>	1. Desa Sungai Kerawang, Kec. Batu Ampar 2. Desa Sungai Asam, Kec. Sungai Raya 3. Desa Sungai Rengas, Kec. Sungai Kakap 4. Desa Korek, Kec. Sungai Ambawang

Sumber/Source: Badan Perencanaan Pembangunan Daerah (BAPPEDA) Kabupaten Kubu Raya

KETERANGAN :

BERDASARKAN PASAL 8 PERATURAN DAERAH KABUPATEN KUBU RAYA NOMOR 7 TAHUN 2018 TENTANG RENCANA TATA RUANG WILAYAH (RT/RW) KABUPATEN KUBU RAYA TAHUN 2018 - 2036

1. PKN (PUSAT KEGIATAN NASIONAL) MERUPAKAN KAWASAN PERKOTAAN YANG BERFUNGSI UNTUK MELAYANI KEGIATAN SKALA INTERNASIONAL, NASIONAL ATAU BEBERAPA PROVINSI.
2. PKL (PUSAT KEGIATAN LOKAL) ) MERUPAKAN KAWASAN PERKOTAAN YANG BERFUNGSI UNTUK MELAYANI KEGIATAN SKALA KABUPATEN ATAU BEBERAPA KECAMATAN.
3. PPK (PUSAT KEGIATAN KAWASAN) ) MERUPAKAN KAWASAN PERKOTAAN YANG BERFUNGSI UNTUK MELAYANI KEGIATAN SKALA KECAMATAN ATAU BEBERAPA DESA.
4. PPL (PUSAT PELAYANAN LINGKUNGAN) MERUPAKAN PUSAT PERMUKIMAN YANG BERFUNGSI UNTUK MELAYANI KEGIATAN SKALA ANTAR DESA.

**BAB**  
CHAPTER



# PEMERINTAHAN

---

## GOVERNMENT

TAHUN 2022

**4830** PNS  
*Civil Servants*

Laki-laki  
(Male)

**1996**



Perempuan  
(Female)

**2834**

PENDIDIKAN TERAKHIR (Educational Attainment)



0,31%



0,25%



14,64%



D I, II, III : 24,78%

≥ D IV : 60,02%



**PENJELASAN TEKNIS**

1. Anggota Dewan Perwakilan Rakyat Daerah (DPRD) dipilih melalui pemilihan umum (pemilu) dan dilantik dalam masa jabatan lima tahun.
2. Susunan pemerintahan Republik Indonesia periode 2014–2022 terdiri dari presiden, wakil presiden, lembaga tinggi negara, kementerian, setingkat menteri, dan Lembaga Pemerintahan Non Kementerian (LPNK).
3. Partai Politik adalah organisasi politik yang dibentuk oleh sekelompok warga negara republik indonesia secara sukarela atas dasar persamaan kehendak dan cita-cita untuk memperjuangkan kepentingan anggota, masyarakat, bangsa, dan negara melalui pemilihan umum.
4. Fraksi adalah kelompok dalam badan legislatif yang terdiri atas beberapa anggota yang mempunyai visi yang sama.
5. Peraturan Daerah yang selanjutnya disebut Perda atau yang disebut dengan nama lain adalah Perda Provinsi dan Perda Kabupaten/Kota.

**TECHNICAL NOTES**

1. *Regional House of Representatives (DPRD) members are elected through a general election and appointed for a five-years membership.*
2. *The government structure of the Republic of Indonesia period 2014–2022 consists of president, vice president, state supreme agencies, ministries, ministerial level institutions, and non-ministerial institutions.*
3. *Political Party is a political organization formed by a group of indonesian citizens voluntarily on the basis of equality will and ideals to fight for the interests of its members, the community, the nation, and the country through elections.*
4. *Fraction is a group in legislative consist of several members which have same vision.*
5. *Regional Regulations, hereinafter referred to as Regional Regulations or referred to by other names, are Provincial Regulations and Regency /Municipal*

## GOVERNMENT

6. Pegawai negeri sipil (PNS) merupakan unsur pemerintahan yang menjalankan tugas dan fungsi sebagai pelayan masyarakat dan menjalankan kegiatan operasional/ rutin tata pemerintahan.
7. Kecamatan adalah pembagian wilayah administratif di Indonesia di bawah kabupaten atau kota. Kecamatan terdiri atas desa-desa atau kelurahan-kelurahan.
8. Desa adalah desa dan desa adat atau yang disebut dengan nama lain, selanjutnya disebut Desa, adalah kesatuan masyarakat hukum yang memiliki batas wilayah yang berwenang untuk mengatur dan mengurus urusan pemerintahan, kepentingan masyarakat setempat berdasarkan prakarsa masyarakat, hak asal usul, dan/atau hak tradisional yang diakui dan dihormati dalam sistem pemerintahan Negara Kesatuan Republik Indonesia
9. Rukun Warga, untuk selanjutnya disingkat RW atau sebutan lainnya adalah bagian dari kerja lurah dan merupakan lembaga yang dibentuk melalui

*Regulations.*

6. *Civil servants is an element of government who have duties and functions as public servants and operational activities/ routine governance.*
7. *Sub-district is the division of administrative regions in Indonesia under the county or city. Sub-district consists of the villages or kelurahan.*
8. *Village is the village and the traditional village or called by other names, hereinafter called the village, is the unity of the legal community who have borders with the authority to regulate and manage the affairs of government, the interests of the local community based community initiatives, the right of origin, and/or traditional rights recognized and respected in the governance system of the Republic of Indonesia.*
9. *Rukun Warga, untuk selanjutnya disingkat RW atau sebutan lainnya adalah bagian dari kerja lurah dan merupakan*

musyawarah pengurus RT di wilayah kerjanya yang ditetapkan oleh Pemerintah Desa atau Lurah.

10. Rukun Tetangga, untuk selanjutnya disingkat RT atau sebutan lainnya adalah lembaga yang dibentuk melalui musyawarah masyarakat setempat dalam rangka pelayanan pemerintahan dan kemasyarakatan yang ditetapkan oleh Pemerintah Desa atau Lurah.

*lembaga yang dibentuk melalui musyawarah pengurus RT di wilayah kerjanya yang ditetapkan oleh Pemerintah Desa atau Lurah.*

10. Rukun Tetangga / Neighborhood Association, hereinafter referred to as RT or other designation, is an institution established through local community deliberations in the context of government and community services determined by the Village or Lurah Government



**ULASAN**

Kabupaten Kubu Raya yang merupakan bagian dari Provinsi Kalimantan Barat dengan luas wilayah 8.492,10 km<sup>2</sup>. berdasarkan keputusan menteri dalam negeri nomor 100.1.1-6117 tahun 2022 tentang pemberian dan pemutakhiran kode, data wilayah administrasi pemerintahan, dan pulau.

Dari kelanjutan Undang-Undang tersebut, dari segi pembagian wilayah administrasi di Tahun 2022, Kabupaten Kubu Raya terdiri dari 9 Kecamatan dan 123 desa.

Sampai akhir tahun 2021, Kabupaten Kubu Raya terdiri atas 9 Kecamatan yang terbagi menjadi 118 desa.

Pada bab II ini dimuat antara lain:

1. Nama ibu kota kecamatan dan jumlah desa yang terdapat pada setiap kecamatan.
2. Banyaknya Pegawai Negeri Sipil di bawah Pemerintah Daerah Kabupaten Kubu Raya

Pada tahun 2022, sebagaimana dapat dilihat pada Tabel 2.3.3 dari total jumlah Pegawai Negeri Sipil di bawah Pemerintah Daerah Kabupaten

**DESCRIPTION**

*Kubu Raya Regency is a part of Kalimantan Barat Province which area was 8,492.10 square kilometers, based on decision of the minister of home affairs number 100.1.1-6117 of 2022 concerning the provision and updating of data codes for government and island administration areas.*

*Through the Regulations, total administrative areas of Kubu Raya Regency in 2022 are divided into 9 subdistricts with 123 villages.*

*Till the end of 2021, Kubu Raya Regency consists of 9 subdistricts which divided into 118 villages.*

*This chapter content of:*

1. *Names of capital city of districts, the number of capital developing villages (definite village).*
2. *The total number of civil servants under Regional Government of Kubu Raya Regency*

*In 2022, as been seen in table 2.3.3 total number of civil servants under Regional Government of Kubu Raya Regency was 4,830 persons, which divided into 41,33 percent*

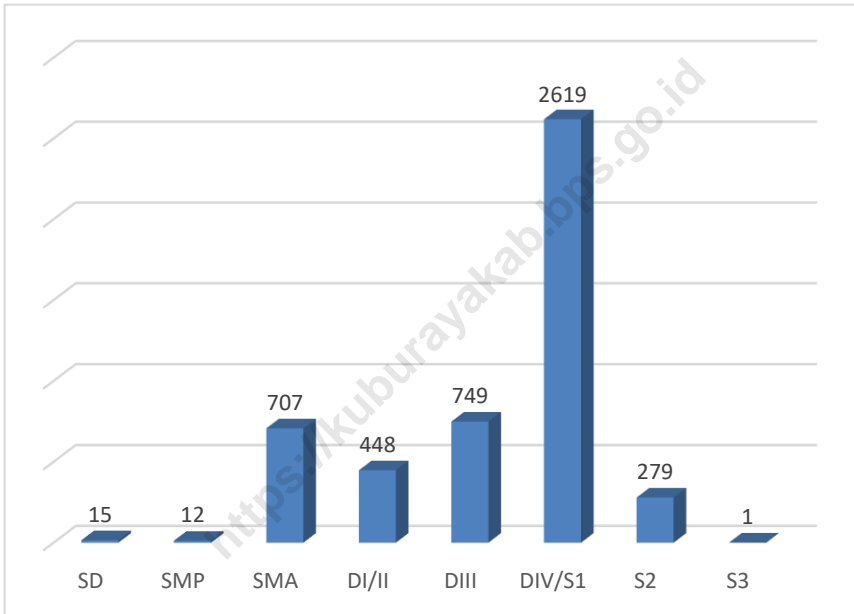
Kubu Raya sebanyak 4.830 orang, jumlah pegawai laki-laki berjumlah 1.996 orang (41,33%), sedangkan jumlah pegawai perempuan 2.834 orang (58,67%).

Jika ditinjau dari sisi jenjang pendidikan, sebagian besar Pegawai Negeri Sipil di bawah Pemerintah Daerah Kabupaten Kubu Raya tahun 2022 sebagian besar merupakan lulusan DIV/S1 dan DIII, yakni masing-masing sebanyak 2.619 (54,22%) dan 749 (15,51%). Data lebih rinci dapat dilihat pada Tabel 2.3.5

*males and 58,67 percents females.*

*From the education attainment point of view, in 2022 most of civil servants under Regional Government of Kubu Raya Regency are High School graduate and DIV/S1 graduate respectively 2,619 (54,22%) dan 749 (15,51%). Specified data can be seen in table 2.3.5*

**Gambar 2. Banyaknya Pegawai Negeri Sipil Menurut Jenjang Pendidikan di Kabupaten Kubu Raya, 2022**  
**Picture** **Number of Civil Servants by Education Attainment in Kubu Raya Regency, 2022**



Sumber/Source: Badan Kepegawaian dan Pengembangan SDM Kabupaten Kubu Raya

## 2.1 WILAYAH ADMINISTRATIF/ADMINISTRATIVE AREA

**Tabel 2.1 Jumlah Desa/Kelurahan, Menurut Kecamatan di Kabupaten Kubu Raya, 2018-2022**  
**Number of Villages/Urban Village by Subdistricts in Kubu Raya Regency, 2018- 2022**

Kecamatan Subdistrict	2018	2019	2020	2021	2022
(1)	(2)	(3)	(4)	(5)	(6)
Batu Ampar	15	15	15	15	15
Terentang	10	10	10	10	10
Kubu	20	20	20	20	20
Teluk Pakedai	14	14	14	14	14
Sungai Kakap	13	13	13	15	15
Rasau Jaya	6	6	6	6	6
Sungai Raya	20	20	20	22	22
Sungai Ambawang	15	15	15	15	15
Kuala Mandor B	5	5	5	6	6
<b>Jumlah</b>	<b>118</b>	<b>118</b>	<b>118</b>	<b>123</b>	<b>123</b>

Sumber/Source : Dinas Pemberdayaan Masyarakat dan Desa Kabupaten Kubu Raya

**2.2 DEWAN PERWAKILAN RAKYAT DAERAH/THE REGIONAL HOUSE OF REPRESENTATIVE**

**Tabel 2.2.1 Banyaknya Anggota DPRD Kabupaten Kubu Raya Menurut Partai Politik dan Jenis Kelamin Periode 2020-2024**  
**Table Number of Kubu Raya Regents Assembly Member by Party and Sex In 2020-2024**

No.	Partai Party	Laki-laki Male	Perempuan Female	Jumlah Total
(1)	(2)	(3)	(4)	(5)
01.	PDIP	7	1	8
02.	Golkar	4	-	4
03.	Demokrat	4	2	6
04.	Gerindra	4	1	5
05.	PAN	2	2	4
06.	PKS	4	-	4
07.	Nasdem	2	2	4
08.	PKB	3	1	4
09.	Persatuan Pembangunan Hati Nurani (PPHN)	6	-	6
<b>Jumlah/Total</b>		<b>36</b>	<b>9</b>	<b>45</b>

Sumber/Source : Sekretariat DPRD Kabupaten Kubu Raya

**Tabel 2.2.2 Nama-Nama Pimpinan DPRD, Fraksi dan Komisi DPRD Kabupaten Kubu Raya Periode 2020-2024**  
**Names of Parliament, Fraction and Committee Leaders at Kubu Raya Regency Assembly in 2020-2024**

No	Jabatan Position	Nama Name
(1)	(2)	(3)
1.	<b>Ketua DPRD</b>	H. Agus Sudarmansyah, S.Ipem, M.Si.
2.	<b>Wakil Ketua DPRD</b>	
	a. Wakil Ketua 1	Ir. Usman
	b. Wakil Ketua 2	H. Yuslanik, S.Pd
	c. Wakil Ketua 3	Suharso, S.Ip, M.H.
3.	<b>Ketua Fraksi</b>	
	a. PDIP	Zulkarnain, S.P.
	b. PKP (Golkar-PPP)	Abdullah, S.Pd.I
	c. Demokrat	Teguh Wibowo, S.E.
	d. Gerindra	Ummi Kultsum
	e. PAN	Herianto Rifa'i
	f. PKS	M. Amri, SP
	g. Nasdem	KH. Hanafi, S.Pd
	h. PKB	Jainal Abidin, S.H., MH
	i. Persatuan Pembangunan Hati Nurani (PPHN)	Junaidi, S.Sos.

Lanjutan Tabel/*Continued Table 2.2.2*

No	Jabatan Position	Nama Name
(1)	(3)	(4)
4.	<b>Komisi/Bidang Tugas</b>	
	<b>- Komisi I : Bidang Pemerintahan, Hukum dan Pertahanan</b>	
	a. Ketua	: Abdullah, S.Pd.I
	b. Wkl.Ketua	: Budi Sulistia
	c. Sekretaris	: Ir. H. Sahdan, H.M Nur
	<b>- Komisi II : Bidang Perekonomian dan Keuangan</b>	
	a. Ketua	: Zulkarnain, SP
	b. Wkl.Ketua	: H. Fahrul Haji, SH
	c. Sekretaris	: KH. Hanafi, S.Pd
	<b>- Komisi III : Bidang Pembangunan Dan Infrastruktur</b>	
	a. Ketua	: Teguh Wibowo, A.Md
	b. Wkl.Ketua	: Yoga Irawan, SE.,MM
	c. Sekretaris	: Herianto H. Rifa'i
	<b>- Komisi IV : Bidang Pendidikan, Kesehatan, Kesra, Sosbud dan Agama</b>	
	a. Ketua	: Ummi Kultsum
	b. Wkl.Ketua	: Ani Suriani, SE
	c. Sekretaris	: M. Amri, SP

Sumber/*Source* : Sekretariat DPRD Kabupaten Kubu Raya

**Tabel 2.2.3 Banyaknya Anggota DPRD Kabupaten Kubu Raya Menurut Partai dan Pendidikan Yang Ditamatkan Periode 2020-2024**  
**Number Of Kubu Raya Regents Assembly Member by Party And Education Attainment in 2020-2024**

No.	Partai Party	SLTA SHS	Akademi dan Universitas A & U	Jumlah Total
(1)	(2)	(3)	(4)	(5)
01.	PDIP	-	8	8
02.	Golkar	1	3	4
03.	Demokrat	1	5	6
04.	Gerindra	3	2	5
05.	PAN	1	3	4
06.	PKS	-	4	4
07.	Nasdem	2	2	4
08.	PKB	2	2	4
09.	Persatuan Pembangunan Hati Nurani (PPHN)	1	5	6
<b>Jumlah/Total</b>		<b>11</b>	<b>34</b>	<b>45</b>

Sumber/Source: Sekretariat DPRD Kabupaten Kubu Raya



**Tabel 2.2.4 Jumlah dan Jenis Produk Dewan Perwakilan Rakyat Daerah Kabupaten Kubu Raya Menurut Jenis Produk Tahun 2018-2022**  
**Number and Kinds Of DPRD Product by Type of Product in 2018-2022**

No.	Uraian Jenis Produk	2018	2019	2020	2021	2022
(1)	(2)	(3)	(4)	(5)	(6)	(3)
1	Pembahasan Raperda	12	15	8	15	14
2	Raperda yang Disetujui	9	13	8	15	13
3	Pembahasan Non Perda	1	1	2	1	3
4	Perda Inisiatif DPRD	7	-	-	7	4
5	Perda Eksekutif	5	13	8	8	9
6	Keputusan DPRD	17	6	15	22	21
7	Keputusan Pimpinan	4	2	4	-	-
8	Keputusan Sekwan	30	21	33	29	30
9	Peraturan DPRD	1	-	1	1	1
<b>Jumlah</b>		<b>86</b>	<b>71</b>	<b>79</b>	<b>98</b>	<b>95</b>

Sumber/Source : Sekretariat DPRD Kabupaten Kubu Raya

### 2.3 SUMBER DAYA MANUSIA/HUMAN RESOURCES

**Tabel 2.3.1 Jumlah Pegawai Negeri Sipil Menurut Jabatan dan Jenis Kelamin di Kabupaten Kubu Raya, Desember 2021 dan Desember 2022**  
**Number of Civil Servants by Occupation and Sex at Kubu Raya Regency, Desember 2021 dan Desember 2022**

Pendidikan Terakhir <i>Educational Attainment</i>	2021		
	Laki-Laki <i>Male</i>	Perempuan <i>Female</i>	Jumlah <i>Total</i>
(1)	(2)	(3)	(4)
Jabatan Pimpinan Tinggi Utama/ <i>Senior Executives</i>	-	-	-
Jabatan Pimpinan Tinggi Madya/ <i>Middle Executives</i>	-	-	-
Jabatan Pimpinan Tinggi Pratama/ <i>Junior Executives</i>	24	5	29
Administrator/ <i>Administrator</i>	119	28	147
Pengawas/ <i>Supervisor</i>	140	77	217
Eselon V/ <i>5th Echelon</i>	-	-	-
Jabatan Fungsional Dosen/ <i>Certain Functional Position for Lecturer</i>	-	-	-
Jabatan Fungsional Guru/ <i>Certain Functional Position for Teacher</i>	896	1 551	2 447
Jabatan Fungsional Medis/ <i>Certain Functional Position for Medical Field</i>	95	316	411
Jabatan Fungsional Teknis/ <i>Certain Functional Position for Technical Field</i>	204	135	339
Jabatan Fungsional Umum/ Pelaksana <i>General Functional Position</i>	668	880	1 548
<b>Jumlah/Total</b>	<b>2 146</b>	<b>2 992</b>	<b>5 138</b>

Sumber/Source: Badan Kepegawaian dan Pengembangan SDM Kabupaten Kubu Raya

Lanjutan Tabel/Continued Table 2.3.1

Pendidikan Terakhir <i>Educational Attainment</i>	2022		
	Laki-Laki <i>Male</i>	Perempuan <i>Female</i>	Jumlah <i>Total</i>
(1)	(2)	(3)	(4)
Jabatan Pimpinan Tinggi Utama/ <i>Senior Executives</i>	-	-	-
Jabatan Pimpinan Tinggi Madya/ <i>Middle Executives</i>	-	-	-
Jabatan Pimpinan Tinggi Pratama/ <i>Junior Executives</i>	24	5	29
Administrator/ <i>Administrator</i>	111	35	146
Pengawas/ <i>Supervisor</i>	108	60	168
Eselon VI/ <i>5th Echelon</i>	-	-	-
Jabatan Fungsional Dosen/ <i>Certain Functional Position for Lecturer</i>	-	-	-
Jabatan Fungsional Guru/ <i>Certain Functional Position for Teacher</i>	831	1 443	2 274
Jabatan Fungsional Medis/ <i>Certain Functional Position for Medical Field</i>	144	392	536
Jabatan Fungsional Teknis/ <i>Certain Functional Position for Technical Field</i>	205	135	340
Jabatan Fungsional Umum/ Pelaksana <i>General Functional Position</i>	573	764	1 337
<b>Jumlah/Total</b>	<b>1 996</b>	<b>2 834</b>	<b>4 830</b>

Sumber/Source: Badan Kepegawaian dan Pengembangan SDM Kabupaten Kubu Raya

**Tabel 2.3.2 Jumlah Pegawai Negeri Sipil Tingkat Pendidikan dan Jenis Kelamin di Kabupaten Kubu Raya, Desember 2021 dan Desember 2022**  
**Number of Civil Servants by Educational Level and Sex in Kubu Raya Regency, Desember 2021 and Desember 2022**

Pendidikan Terakhir <i>Educational Attainment</i>	2021		
	Laki-Laki <i>Male</i>	Perempuan <i>Female</i>	Jumlah <i>Total</i>
(1)	(2)	(3)	(4)
Sekolah Dasar (SD) <i>Primary School</i>	21	-	21
Sekolah Menengah Pertama (SMP) <i>Junior High School</i>	19	1	20
Sekolah Menengah Atas (SMA) <i>Senior High School</i>	441	421	862
Diploma I/Akta I <i>Diploma I/Akta I</i>	-	-	-
Diploma II/Akta II <i>Diploma II/Akta II</i>	245	343	588
Diploma III/Akta III <i>Diploma III/Akta III</i>	221	561	782
Diploma IV/S1/Sarjana <i>Under Graduate/Bachelor</i>	1 094	1 611	2 705
S2/Pasca Sarjana <i>Graduate</i>	105	55	160
S3/Doktor/Ph.D <i>Post Graduate</i>	-	-	-
<b>Jumlah/Total</b>	<b>2 146</b>	<b>2 992</b>	<b>5 138</b>

Sumber/Source: Badan Kepegawaian dan Pengembangan SDM Kabupaten Kubu Raya

**Lanjutan Tabel/Continued Table 2.3.2**

Pendidikan Terakhir <i>Educational Attainment</i>	2022		
	Laki-Laki <i>Male</i>	Perempuan <i>Female</i>	Jumlah <i>Total</i>
(1)	(2)	(3)	(4)
Sekolah Dasar (SD) <i>Primary School</i>	15	-	15
Sekolah Menengah Pertama (SMP) <i>Junior High School</i>	11	1	12
Sekolah Menengah Atas (SMA) <i>Senior High School</i>	373	334	707
Diploma I/Akta I <i>Diploma I/Akta I</i>	-	-	-
Diploma II/Akta II <i>Diploma II/Akta II</i>	189	259	448
Diploma III/Akta III <i>Diploma III/Akta III</i>	212	537	749
Diploma IV/S1/Sarjana <i>Under Graduate/Bachelor</i>	1 035	1 584	2 619
S2/Pasca Sarjana <i>Graduate</i>	161	118	279
S3/Doktor/Ph.D <i>Post Graduate</i>	-	1	1
<b>Jumlah/Total</b>	<b>1 996</b>	<b>2 834</b>	<b>4 830</b>

Sumber/Source: Badan Kepegawaian dan Pengembangan SDM Kabupaten Kubu Raya

**Tabel 2.3.3 Jumlah Pegawai Negeri Sipil Menurut Tingkat Kepegangatan dan Jenis Kelamin di Kabupaten Kubu Raya, Desember 2021 dan Desember 2022**  
**Number of Civil Servants by Hierarchy and Sex at Kubu Raya Regency, Desember 2021 dan Desember 2022**

Pangkat/Golongan/Ruang Hierarchy	2021		
	Laki-Laki Male	Perempuan Female	Jumlah Total
(1)	(2)	(3)	(4)
<b>Golongan I/ Range I</b>	10	1	11
1. I/A (Juru Muda/Junior Clerk)	1	-	1
2. I/B (Juru Muda Tingkat I/First Class Junior Clerk)	2	-	2
3. I/C (Juru/ Clerk)	5	1	6
4. I/D (Juru Tingkat I/ First Class Clerk)	2	-	2
<b>Golongan II/ Range II</b>	292	359	651
5. II/A (Pengatur Muda/ Junior Supervisor)	51	15	66
6. II/B (Pengatur Muda Tingkat I//First Class Junior Supervisor)	63	37	100
7. II/C (Pengatur/Supervisor)	92	152	244
8. II/D (Pengatur Tingkat I/ First Class Supervisor)	86	155	241
<b>Golongan III/ Range III</b>	1 158	1 719	2 877
9. III/A (Penata Muda/ Junior Superintendent)	280	457	737
10. III/B (Penata Muda Tingkat 1/ First Class Junior Superintendent)	327	550	877
11. III/C (Penata/ Superintendent)	248	310	558
12. III/D (Penata Tingkat I/ First Class Superintendent)	303	402	705
<b>Golongan IV/ Range IV</b>	686	913	1 599
13. IV/A (Pembina/ Administrator)	573	840	1 413
14. IV/B (Pembina Tingkat I/ First Class Administrator)	95	68	163
15. IV/C (Pembina Utama Muda/ Junior Administrator)	17	5	22
16. IV/D (Pembina Utama Madya/ Middle Administrator)	1	-	1
17. IV/E (Pembina Utama/ Senior Administrator)	-	-	-
<b>Jumlah/Total</b>	<b>2 146</b>	<b>2 992</b>	<b>5 138</b>

Sumber/Source: Badan Kepegawaian dan Pengembangan SDM Kabupaten Kubu Raya

Lanjutan Tabel/Continued Table 2.3.3

Pangkat/Golongan/Ruang Hierarchy	2022		
	Laki-Laki Male	Perempuan Female	Jumlah Total
(1)	(2)	(3)	(4)
<b>Golongan I/ Range I</b>	9	-	9
1. I/A (Juru Muda/Junior Clerk)	1	-	1
2. I/B (Juru Muda Tingkat I/First Class Junior Clerk)	2	-	2
3. I/C (Juru/ Clerk)	4	-	4
4. I/D (Juru Tingkat I/ First Class Clerk)	2	-	2
<b>Golongan II/ Range II</b>	267	346	613
5. II/A (Pengatur Muda/ Junior Supervisor)	39	9	48
6. II/B (Pengatur Muda Tingkat I/First Class Junior Supervisor)	44	27	71
7. II/C (Pengatur/Supervisor)	105	137	242
8. II/D (Pengatur Tingkat I/ First Class Supervisor)	79	173	252
<b>Golongan III/ Range III</b>	1 128	1 693	2 821
9. III/A (Penata Muda/ Junior Superintendent)	233	353	586
10. III/B (Penata Muda Tingkat 1/ First Class Junior Superintendent)	334	577	911
11. III/C (Penata/ Superintendent)	251	324	575
12. III/D (Penata Tingkat I/ First Class Superintendent)	310	439	749
<b>Golongan IV/ Range IV</b>	592	795	1 387
13. IV/A (Pembina/ Administrator)	483	704	1 187
14. IV/B (Pembina Tingkat I/ First Class Administrator)	96	86	182
15. IV/C (Pembina Utama Muda/ Junior Administrator)	12	5	17
16. IV/D (Pembina Utama Madya/ Middle Administrator)	1	-	1
17. IV/E (Pembina Utama/ Senior Administrator)	-	-	-
<b>Jumlah/Total</b>	<b>1 996</b>	<b>2 834</b>	<b>4 830</b>

Sumber/Source: Badan Kepegawaian dan Pengembangan SDM Kabupaten Kubu Raya

**Tabel 2.3.4 Banyaknya Pegawai Negeri Sipil Menurut Instansi dan Golongan di Kabupaten Kubu Raya, 2022**  
**Number of Civil Servants by Institution and Classification in Kubu Raya Regency, 2022**

No.	Kantor/Dinas/Instansi <i>Institution</i>	Golongan/Type				Jumlah <i>Total</i>
		I	II	III	IV	
(1)	(2)	(3)	(4)	(5)	(6)	(7)
01.	Sekretariat Daerah Kabupaten Kubu Raya	-	6	73	17	96
02.	Sekretariat DPRD Kabupaten Kubu Raya	-	4	18	6	28
03.	Inspektorat Daerah Kabupaten Kubu Raya	-	2	26	13	41
<b>Dinas Daerah</b>						
01.	Dinas Kesehatan	-	8	64	9	81
02.	Dinas Ketahanan Pangan dan Pertanian	-	13	64	23	100
03.	Dinas Perkebunan	-	2	16	6	24
04.	Dinas Perikanan	-	4	18	4	26
05.	Dinas Pendidikan dan Kebudayaan	-	14	74	28	116
06.	Dinas Kepemudaan, Olahraga dan Pariwisata	-	1	21	6	28
07.	Dinas Perhubungan	-	14	26	5	45
08.	Dinas Pekerjaan Umum dan Penataan Ruang Perumahan Rakyat dan Kawasan Pemukiman	-	6	87	7	100
09.	Dinas Lingkungan Hidup	-	4	17	6	27
10.	Dinas Penanaman Modal dan Pelayanan Terpadu Satu Pintu	-	1	15	8	24
11.	Dinas Koperasi dan Usaha Mikro, Perdagangan dan Perindustrian	-	2	29	6	37
12.	Dinas Tenaga Kerja dan Transmigrasi	-	1	12	6	19
13.	Dinas Kearsipan dan Perpustakaan	-	6	14	7	27
14.	Dinas Kependudukan dan Pencatatan Sipil	-	5	24	5	34
15.	Dinas Komunikasi dan Informatika	-	2	23	3	28
16.	Dinas Sosial	-	-	18	3	21
17.	Dinas Pemberdayaan Masyarakat dan Desa	-	2	23	3	28
18.	Dinas Pemberdayaan Perempuan, Perlindungan Anak, Pengendalian Penduduk dan KB	-	1	20	5	26
19.	Satuan Polisi Pamong Praja	-	5	12	4	21
<b>Lembaga Teknis Daerah</b>						
01.	Badan Kepegawaian dan Pengembangan SDM	-	5	21	7	33
02.	Kantor Kesatuan Bangsa dan Politik	-	1	11	4	16
03.	Badan Penanggulangan Bencana Daerah	-	2	7	4	13
04.	Badan Pengelolaan Keuangan dan Aset Daerah	-	-	25	7	32
05.	Badan Pengelolaan Pajak dan Retribusi Daerah	-	5	23	4	32
06.	Badan Perencanaan Pembangunan Daerah	-	-	35	5	40



Lanjutan Tabel/Continued Table 2.3.4

No.	Kantor/Dinas/Instansi <i>Institution</i>	Golongan/ <i>Type</i>				Jumlah <i>Total</i>
		I	II	III	IV	
(1)	(2)	(3)	(4)	(5)	(6)	(7)
<b>Kecamatan</b>						
01.	Kecamatan Batu Ampar	-	6	6	2	14
02.	Kecamatan Terentang	-	7	6	2	16
03.	Kecamatan Kubu	-	9	7	2	18
04.	Kecamatan Teluk Pakedai	-	3	10	1	12
05.	Kecamatan Sungai Kakap	-	4	15	1	16
06.	Kecamatan Rasau Jaya	-	3	7	2	20
07.	Kecamatan Sungai Raya	-	7	10	2	19
08.	Kecamatan Sungai Ambawang	-	3	12	1	14
09.	Kecamatan Kuala Mandor B	-	1	13	2	15
<b>Lainnya</b>						
01.	Rumah Sakit Umum Daerah Kubu Raya	-	19	25	4	48
02.	Sekolah	9	142	1 495	1 144	2 790
03.	UPTD Puskesmas Kecamatan	-	293	399	13	705
04.	Penugasan (KPU)	...	...	...		
<b>2022</b>		<b>9</b>	<b>613</b>	<b>2 821</b>	<b>1 387</b>	<b>4 830</b>

Sumber / Source : Badan Kepegawaian dan Pengembangan SDM Kabupaten Kubu Raya

**Tabel**  
**Table**

**2.3.5 Banyaknya Pegawai Negara Sipil Menurut Instansi dan Tingkat Pendidikan di Kabupaten Kubu Raya, 2022**  
**Number of Civil Servants by Institution and Education Attainment in Kubu Raya Regency, 2022**

No.	Kantor/Dinas/Instansi Institution	Pendidikan/Educational									Jumlah Total
		SD	SMP	SMA	DI/ DII	DIII	DIV/ S1	S2	S3		
(1)	(2)	(3)	(4)	(5)	(6)	(7)	(8)	(9)	(10)		
01.	Sekretariat Daerah Kabupaten Kubu Raya	-	-	7	1	10	64	14	-	96	
02.	Sekretariat DPRD Kabupaten Kubu Raya	-	-	3	-	5	14	6	-	28	
03.	Inspektorat Daerah Kabupaten Kubu Raya	-	-	-	-	6	25	10	-	41	
<b>Dinas Daerah</b>											
01.	Dinas Kesehatan	-	-	5	-	29	33	14	-	81	
02.	Dinas Ketahanan Pangan dan Pertanian	-	-	9	-	13	64	14	-	100	
03.	Dinas Perkebunan	-	-	3	-	4	13	4	-	24	
04.	Dinas Perikanan	-	-	2	-	8	12	4	-	26	
05.	Dinas Pendidikan dan Kebudayaan	-	-	24	6	5	70	11	-	116	
06.	Dinas Kepemudaan, Olahraga dan Pariwisata	-	-	2	2	3	12	9	-	28	
07.	Dinas Perhubungan	-	-	11	3	5	20	6	-	45	
08.	Dinas Pekerjaan Umum dan Penataan Ruang Perumahan Rakyat dan Kawasan Pemukiman	-	1	6	-	12	73	8	-	100	
09.	Dinas Lingkungan Hidup	-	-	2	-	3	15	7	-	27	
10.	Dinas Penanaman Modal dan Pelayanan Terpadu Satu Pintu	-	-	1	-	3	12	8	-	24	
11.	Dinas Koperasi dan Usaha Mikro, Perdagangan dan Perindustrian	-	-	2	-	4	23	7	1	37	
12.	Dinas Tenaga Kerja dan Transmigrasi	-	-	1	-	1	12	5	-	19	
13.	Dinas Kearsipan dan Perpustakaan	-	1	2	-	4	13	7	-	27	
14.	Dinas Kependudukan dan Pencatatan Sipil	-	-	6	-	11	13	4	-	34	
15.	Dinas Komunikasi dan Informatika	-	-	2	-	5	17	4	-	28	
16.	Dinas Sosial	-	-	2	-	1	16	2	-	21	
17.	Dinas Pemberdayaan Masyarakat dan Desa	-	-	6	-	2	13	7	-	28	
18.	Dinas Pemberdayaan Perempuan, Perlindungan Anak, Pengendalian Penduduk dan KB	-	-	3	-	4	13	6	-	26	
19.	Satuan Polisi Pamong Praja	-	-	4	1	4	9	3	-	21	
<b>Lembaga Teknis Daerah</b>											
01.	Badan Kepegawaian dan Pengembangan SDM	-	-	3	1	5	19	5	-	33	
02.	Kantor Kesatuan Bangsa dan Politik	-	-	1	1	-	10	4	-	16	
03.	Badan Penanggulangan Bencana Daerah	-	-	3	1	1	6	2	-	13	
04.	Badan Pengelolaan Keuangan dan Aset Daerah	-	-	2	-	5	18	7	-	32	
05.	Badan Pengelolaan Pajak dan Retribusi Daerah	-	-	2	-	6	17	7	-	32	
06.	Badan Perencanaan Pembangunan Daerah	-	-	-	-	1	29	10	-	40	

Lanjutan Tabel/Continued Table 2.3.5

No. Kantor/Dinas/Instansi Institution	Pendidikan/Educational									Jumlah Total
	SD	SM P	SMA	DI/ DII	DIII	DIV/S1	S2	S3		
(1)	(2)	(3)	(4)	(5)	(6)	(7)	(8)	(9)	(10)	(11)
<b>Kecamatan</b>										
01. Kecamatan Batu Ampar	-	-	5	-	2	5	2	-	-	14
02. Kecamatan Terentang	-	-	6	1	2	6	-	-	-	15
03. Kecamatan Kubu	-	-	10	-	2	3	3	-	-	18
04. Kecamatan Teluk Pakedai	-	-	6	-	-	7	1	-	-	14
05. Kecamatan Sungai Kakap	-	1	4	-	5	9	1	-	-	20
06. Kecamatan Rasau Jaya	-	-	6	-	1	4	1	-	-	12
07. Kecamatan Sungai Raya	-	-	7	-	2	9	1	-	-	19
08. Kecamatan Sungai Ambawang	-	1	7	-	2	6	-	-	-	16
09. Kecamatan Kuala Mandor B	-	-	2	-	3	8	3	-	-	16
<b>Lainnya</b>										
01. Rumah Sakit Umum Daerah Kubu Raya	-	-	2	-	26	14	6	-	-	48
02. Sekolah	15	8	496	422	54	1 752	43	-	-	2 790
03. UPTD Puskesmas Kecamatan	-	-	42	9	490	141	23	-	-	705
04. Penugasan (KPU)	...	...	...	...	...	...	...	...	...	...
<b>2 0 2 2</b>	<b>15</b>	<b>12</b>	<b>707</b>	<b>448</b>	<b>749</b>	<b>2 619</b>	<b>279</b>	<b>1</b>	<b>4 830</b>	

Sumber / Source : Badan Kepegawaian dan Pengembangan SDM Kabupaten Kubu Raya

**Tabel**  
**Table**

**2.3.6 Banyaknya Pegawai Negeri Sipil Menurut Instansi Dan Jenis Kelamin di Kabupaten Kubu Raya, 2022**  
**Number of civil Servant by Institution and Type of Sex in Kubu Raya Regency, 2022**

No.	Kantor/Dinas/Instansi <i>Institution</i>	Jenis Kelamin/ <i>Type of Sex</i>		Jumlah <i>Totals</i>
		Laki-laki <i>Male</i>	Perempuan <i>Female</i>	
(1)	(2)	(3)	(4)	(5)
01.	Sekretariat Daerah Kabupaten Kubu Raya	57	39	96
02.	Sekretariat DPRD Kabupaten Kubu Raya	14	14	28
03.	Inspektorat Daerah Kabupaten Kubu Raya	24	17	41
<b>Dinas Daerah</b>				
01.	Dinas Kesehatan	39	42	81
02.	Dinas Ketahanan Pangan dan Pertanian	63	37	100
03.	Dinas Perkebunan	16	8	24
04.	Dinas Perikanan	14	12	26
05.	Dinas Pendidikan dan Kebudayaan	69	47	116
06.	Dinas Kepemudaan, Olahraga dan Pariwisata	16	12	28
07.	Dinas Perhubungan	40	5	45
08.	Dinas Pekerjaan Umum dan Penataan Ruang	70	30	100
09.	Perumahan Rakyat dan Kawasan Pemukiman			
09.	Dinas Lingkungan Hidup	15	12	27
10.	Dinas Penanaman Modal dan Pelayanan Terpadu Satu Pintu	10	14	24
11.	Dinas Koperasi dan Usaha Mikro, Perdagangan dan Perindustrian	25	12	37
12.	Dinas Tenaga Kerja dan Transmigrasi	7	12	19
13.	Dinas Kearsipan dan Perpustakaan	17	10	27
14.	Dinas Kependudukan dan Pencatatan Sipil	22	12	34
15.	Dinas Komunikasi dan Informatika	20	8	28
16.	Dinas Sosial	13	8	21
17.	Dinas Pemberdayaan Masyarakat dan Desa	14	14	28
18.	Dinas Pemberdayaan Perempuan, Perlindungan Anak, Pengendalian Penduduk dan KB	7	19	26
19.	Satuan Polisi Pamong Praja	16	5	21
<b>Lembaga Teknis Daerah</b>				
01.	Badan Kepegawaian dan Pengembangan SDM	13	20	33
02.	Kantor Kesatuan Bangsa dan Politik	14	2	16
03.	Badan Penanggulangan Bencana Daerah	11	2	13
04.	Badan Pengelolaan Keuangan dan Aset Daerah	15	17	32
05.	Badan Pengelolaan Pajak dan Retribusi Daerah	17	15	32
06.	Badan Perencanaan Pembangunan Daerah	18	22	40

Lanjutan Tabel/Continued Table 2.3.6

No.	Kantor/Dinas/Instansi <i>Institution</i>	Jenis Kelamin/Type of <i>Sex</i>		Jumlah <i>Totals</i>
		Laki-laki <i>Male</i>	Perempuan <i>Female</i>	
(1)	(2)	(3)	(4)	(5)
<b>Kecamatan</b>				
01.	Kecamatan Batu Ampar	13	1	14
02.	Kecamatan Terentang	15	-	15
03.	Kecamatan Kubu	18	-	18
04.	Kecamatan Teluk Pakedai	11	3	14
05.	Kecamatan Sungai Kakap	13	7	20
06.	Kecamatan Rasau Jaya	11	1	12
07.	Kecamatan Sungai Raya	11	8	19
08.	Kecamatan Sungai Ambawang	9	7	16
09.	Kecamatan Kuala Mandor B	8	8	16
<b>Lainnya</b>				
01.	Rumah Sakit Umum Daerah Kubu Raya	17	31	48
02.	Sekolah	1 022	1 768	2 790
03.	UPTD Puskesmas Kecamatan	172	533	705
04.	Penugasan (KPU)	...	...	...
<b>2 0 2 2</b>		<b>1 408</b>	<b>2 445</b>	<b>3 853</b>

Sumber / Source : Badan Kepegawaian dan Pengembangan SDM Kabupaten Kubu Raya

## 2.4 KEUANGAN PEMERINTAH/GOVERNMENT FINANCE

**Tabel 2.4.1 Realisasi Pendapatan Pemerintah Kabupaten Kubu Raya Menurut Jenis Pendapatan (ribu rupiah), 2018–2021**  
**Table Actual Kubu Raya Regency Government Revenues by Kind of Revenues (thousand rupiahs), 2018–2021**

Jenis Pendapatan/Kind of Revenues		2018	2019
(1)		(2)	(3)
<b>1.</b>	<b>Pendapatan Asli Daerah (PAD)/Regional Revenue</b>	...	...
1.1	Pajak Daerah/Regional Tax	...	...
1.2	Retribusi Daerah/Regional Retribution	...	...
1.3	Hasil Perusahaan Milik Daerah dan Pengelolaan Kekayaan Daerah yang Dipisahkan/ Regional-Owned Company Revenue and Separated Management of Regional Wealth	...	...
1.4	Lain-lain PAD yang Sah/Other Regional Revenue	...	...
<b>2.</b>	<b>Dana Perimbangan/Balance Funds</b>	...	...
2.1	Bagi Hasil Pajak/Tax Sharing Revenue	...	...
2.2	Bagi Hasil Bukan Pajak/Sumber Daya Alam/ Non-Tax Sharing Revenue/Natural Resources	...	...
2.3	Dana Alokasi Umum/General Allocation Fund	...	...
2.4	Dana Alokasi Khusus/Special Allocation Fund	...	...
<b>3.</b>	<b>Lain-lain Pendapatan yang Sah/Other Revenue</b>	...	...
3.1	Pendapatan Hibah/Grant	...	...
3.2	Dana Darurat/Emergency Fund	...	...
3.3	Dana Bagi Hasil Pajak dari Provinsi dan Pemerintah Daerah Lainnya/Tax Sharing Revenue from Provincial and Other Regional Governments	...	...
3.4	Dana Penyesuaian dan Otonomi Daerah/ Regional Adjustment and Autonomy Fund	...	...
3.5	Bantuan Keuangan dari Provinsi atau Pemerintah Daerah Lainnya/Financial Assistance from Provincial or Other Regional Governments	...	...
3.6	Lainnya/Others	...	...
<b>Jumlah/Total</b>		...	...

Lanjutan Tabel/*Continued Table 2.4.1*

Jenis Pendapatan/ <i>Kind of Revenues</i>		2020	2021
(1)		(2)	(3)
<b>1.</b>	<b>Pendapatan Asli Daerah (PAD)/<i>Regional Revenue</i></b>	151 009 789,23	160 894 591,48
1.1	Pajak Daerah/ <i>Regional Tax</i>	108 258 139,71	117 410 605,44
1.2	Retribusi Daerah/ <i>Regional Retribution</i>	6 536 273,59	7 085 594,06
1.3	Hasil Perusahaan Milik Daerah dan Pengelolaan Kekayaan Daerah yang Dipisahkan/ <i>Regional-Owned Company Revenue and Separated Management of Regional Wealth</i>	4 148 709,00	3 883 426,44
1.4	Lain-lain PAD yang Sah/ <i>Other Regional Revenue</i>	32 066 666,94	32 514 965,55
<b>2.</b>	<b>Dana Perimbangan/<i>Balance Funds</i></b>	1 014 327 871,00	1 037 969 319,00
2.1	Bagi Hasil Pajak/ <i>Tax Sharing Revenue</i>	73 961 016,71	77 664 756,15
2.2	Bagi Hasil Bukan Pajak/Sumber Daya Alam/ <i>Non-Tax Sharing Revenue/Natural Resources</i>	-	-
2.3	Dana Alokasi Umum/ <i>General Allocation Fund</i>	726 710 379,00	718 354 811,00
2.4	Dana Alokasi Khusus/ <i>Special Allocation Fund</i>	213 656 474,87	241 949 751,71
<b>3.</b>	<b>Lain-lain Pendapatan yang Sah/<i>Other Revenue</i></b>	285 114 541,73	81 923 737,53
3.1	Pendapatan Hibah/ <i>Grant</i>	91 442 321,27	6 513 461,53
3.2	Dana Darurat/ <i>Emergency Fund</i>	-	-
3.3	Dana Bagi Hasil Pajak dari Provinsi dan Pemerintah Daerah Lainnya/ <i>Tax Sharing Revenue from Provincial and Other Regional Governments</i>	-	-
3.4	Dana Penyesuaian dan Otonomi Daerah/ <i>Regional Adjustment and Autonomy Fund</i>	-	-
3.5	Bantuan Keuangan dari Provinsi atau Pemerintah Daerah Lainnya/ <i>Financial Assistance from Provincial or Other Regional Governments</i>	-	-
3.6	Lainnya/ <i>Others</i>	193 672 220,46	75 410 276,00
<b>Jumlah/<i>Total</i></b>		<b>1 450 452 201,54</b>	<b>1 280 787 647,88</b>

Sumber/*Source* : Badan Pengelolaan Keuangan dan Aset Daerah

**Tabel 2.4.2 Realisasi Belanja Pemerintah Kabupaten Kubu Raya Menurut Jenis Belanja (ribu rupiah), 2018–2021**  
**Actual Kubu Raya Regency Government Expenditures by Kind of Expenditures (thousand rupiahs), 2018–2021**

Jenis Belanja/ Kind of Expenditures		2018	2019
(1)		(2)	(3)
<b>1.</b>	<b>BELANJA OPERASI</b>	...	...
1.1	Belanja Pegawai/Personnel Expenditures	...	...
1.2	Belanja Barang dan Jasa/ Goods and Services Expenditures	...	...
1.3	Belanja Bunga	...	...
1.4	Belanja Hibah/Grant Expenditures	...	...
1.5	Belanja Bantuan Sosial/Social Aid Expenditures	...	...
<b>2.</b>	<b>BELANJA MODAL/Capital Expenditure</b>	...	...
2.1	Belanja Modal Tanah	...	...
2.2	Belanja Modal Peralatan dan Mesin	...	...
2.3	Belanja Modal Gedung dan Bangunan	...	...
2.4	Belanja Modal Jalan, Irigasi dan Jaringan	...	...
2.5	Belanja Modal Aset Tetap Lainnya	...	...
2.6	Belanja Modal Aset Lainnya	...	...
<b>3.</b>	<b>BELANJA TIDAK TERDUGA</b>	...	...
3.1	Belanja Tidak Terduga	...	...
<b>4.</b>	<b>BELANJA TRANSFER</b>	...	...
4.1	Belanja Bagi Hasil	...	...
4.2	Belanja Bantuan Keuangan	...	...
<b>Jumlah/Total</b>		...	...



Lanjutan Tabel/Continued Table 2.4.2

Jenis Belanja/ Kind of Expenditures	2020	2021
(1)	(2)	(3)
<b>1. BELANJA OPERASI</b>	1 115 601 971,00	1 207 244 857,51
1.1 Belanja Pegawai/Personnel Expenditures	544 999 216,27	554 510 088,43
1.2 Belanja Barang dan Jasa/ Goods and Services Expenditures	360 522 845,39	632 438 958,93
1.3 Belanja Bunga	-	68 288,15
1.4 Belanja Hibah/Grant Expenditures	209 086 609,34	20 101 615,00
1.5 Belanja Bantuan Sosial/Social Aid Expenditures	993 300,00	125 907,00
<b>2. BELANJA MODAL/Capital Expenditure</b>	140 381 569,99	216 971 032,90
2.1 Belanja Modal Tanah	-	2588343,60
2.2 Belanja Modal Peralatan dan Mesin	37 100 325,07	38 157 284,82
2.3 Belanja Modal Gedung dan Bangunan	595 16 106,30	72727307,96
2.4 Belanja Modal Jalan, Irigasi dan Jaringan	36 139 142,81	102 558 799,89
2.5 Belanja Modal Aset Tetap Lainnya	7 257 645,82	939 296,63
2.6 Belanja Modal Aset Lainnya	368 350,00	-
<b>3. BELANJA TIDAK TERDUGA</b>	-	-
3.1 Belanja Tidak Terduga	91 391 89,44	7 696 037,30
<b>4. BELANJA TRANSFER</b>	-	226 150 640,00
4.1 Belanja Bagi Hasil	-	11 329 662,00
4.2 Belanja Bantuan Keuangan	-	214 820 978,00
<b>Jumlah/Total</b>	1 265 122 730,43	16 580 625 67,71

Sumber/Source: Badan Pengelolaan Keuangan dan Aset Daerah

**Tabel 2.4.3 Realisasi Penerimaan Pajak Daerah Menurut Jenisnya di Kabupaten Kubu Raya, 2020-2022 (ribu rupiah)**  
**Actual Taxes Region by Kind of Revenue in Kubu Raya Regency, 2020-2022 (thousand rupiahs)**

No	Uraian Description	2020	2021	2022
(1)	(2)	(3)	(4)	(5)
1.	Pajak Hotel	688 679,26	851 047,49	1 163 966,80
2.	Pajak Restoran	7 183 065,40	11 165 288,65	1 9169 313,47
3.	Pajak Hiburan	1 551 997,48	1 277 444,30	3 441 673,95
4.	Reklame	2 341 836,74	2 696 975,29	3 283 209,46
5.	Pajak Penerangan Jalan	31 174 932,31	33 832 083,32	40 885 865,40
6.	Pajak Pengambilan Mineral Bukan Logam dan Bantuan	6 182 995,23	4 348 682,32	4 059 338,25
7.	Pajak Parkir	1 707 378,15	1 894 508,55	3 007 733,97
8.	Pajak Air Tanah	43 845,57	39 768,92	20 268,40
9.	Pajak Sarang Burung Walet	81 866,00	85 530,00	124 324,80
10	Pajak Bumi dan Bangunan (PBB)	13 729 208,23	15 687 592,71	15 254 827,07
11	Bea Perolehan Hak atas Tanah dan Bangunan (BPHTB)	43 580 705,50	45 531 683,89	59 828 003,96
<b>Jumlah/Total</b>		<b>108 266 509,86</b>	<b>117 410 605,44</b>	<b>150 238 525,52</b>

Sumber/Source: Badan Pengelolaan Pajak dan Retribusi Daerah Kab. Kubu Raya

**Tabel 2.4.4 Realisasi Penerimaan Retribusi IMB (Ijin Mendirikan Bangunan) di Kabupaten Kubu Raya, 2017-2021 (juta rupiah)**  
**Actual Region IMB Retribution in Kubu Raya Regency, 2017-2021 (million rupiahs)**

No.	Tahun Year	Target Target	Potensi Potential	Realisasi Realization	
				(Rp)	(%)
(1)	(2)	(3)	(4)	(5)	(6)
1.	2017	5 721,94	10 472,49	9 863,20	172,38
2.	2018	6 801,80	7 157,28	7 195,28	105,79
3.	2019	7 500,00	5 353,01	5 570,47	74,27
4.	2020	6 821,93	4 032,30	3 756,53	55,07
5.	2021	5 500,00	3 282,27	3 784,96	68,82

Sumber/Source: Dinas Pekerjaan Umum dan Penataan Ruang, Perumahan Rakyat dan Kawasan Pemukiman Kabupaten Kubu Raya

# BAB

CHAPTER



## PENDUDUK DAN KETENAGAKERJAAN

POPULATION AND EMPLOYMENT

Laju **1,15%**  
Pertumbuhan  
(Growth Rate)

JUMLAH PENDUDUK KAB. KUBU RAYA TAHUN 2022



**622 217**

Jiwa (Person)

Penduduk Kab. Kubu Raya  
terbanyak berada di

**Kec. Sungai Raya**

yaitu sebesar

**38,58%**



Kepadatan  
Penduduk : **73** jiwa/km<sup>2</sup>  
(Population Density)



Rasio Jenis  
Kelamin : **104**  
(Sex Ratio)



**PENJELASAN TEKNIS**

1. Salah satu sumber data kependudukan adalah sensus penduduk yang dilaksanakan setiap sepuluh tahun sekali. Sensus penduduk telah dilaksanakan sebanyak tujuh kali sejak Indonesia merdeka, yaitu tahun 1961, 1971, 1980, 1990, 2000, 2010, dan 2020.

Keenam sensus penduduk sebelumnya dilaksanakan dengan menggunakan metode tradisional, yaitu mencatat setiap penduduk dari rumah ke rumah. Pertama kalinya dalam sejarah sensus penduduk di Indonesia, Sensus Penduduk 2020 (SP2020) menggunakan metode kombinasi yaitu dengan memanfaatkan data Administrasi Kependudukan (Adminduk) dari Direktorat Jenderal Kependudukan dan Pencatatan Sipil (Ditjen Dukcapil) Kementerian Dalam Negeri (Kemendagri) sebagai data dasar pelaksanaan SP2020. Hal ini dirancang dan dilaksanakan sebagai upaya

**TECHNICAL NOTES**

1. One of the sources of demographic data is population census, which is conducted every ten years. Population Census has been conducted seven times since Indonesia's independence: 1961, 1971, 1980, 1990, 2000, 2010, and 2020.

The previous six population censuses were carried out using the traditional method, canvassing each person door-to-door. For the first time in the history of the population census in Indonesia, the 2020 Population Census (PC2020) used a combined method, that is utilizing Population Administration data managed by the Directorate General of Population and Civil Registration of the Ministry of Home Affairs as the basic data for the population census. This is designed and implemented as an effort to realize "ONE INDONESIAN POPULATION DATA".

untuk mewujudkan “SATU DATA KEPENDUDUKAN INDONESIA”.

SP2020 mencakup seluruh penduduk yang tinggal di wilayah teritorial Indonesia, mencakup Warga Negara Indonesia (WNI) dan Warga Negara Asing (WNA) yang telah menetap atau berencana menetap di wilayah Indonesia selama minimal satu tahun. WNI yang dicakup juga termasuk mereka yang berada di luar negeri, yaitu Anggota Korps Diplomatik Republik Indonesia beserta keluarganya di luar negeri dan Anggota TNI/POLRI beserta keluarganya yang sedang melakukan misi perdamaian di luar negeri.

Untuk tahun yang tidak dilaksanakan sensus penduduk, data kependudukan diperoleh dari hasil proyeksi penduduk. Proyeksi penduduk merupakan suatu perhitungan ilmiah yang didasarkan pada asumsi dari komponen-komponen perubahan penduduk, yaitu

*PC2020 covered all residents who live in Indonesia's territory, including Indonesian citizens (WNI) and foreign citizens (WNA) who have stayed or plan to stay in Indonesian territory for at least one year.*

*The Indonesian citizens who are covered also include those who are abroad, namely members of the Diplomatic Corps of the Republic of Indonesia and their families abroad and members of the TNI/POLRI and their families who are carrying out Peacekeeping Missions abroad.*

*For the periods besides the census year, population projection is applied to estimate population for those years. The population projection is an estimation based on the demographic components, such as birth, death, and migration (international migration and*

kelahiran, kematian, dan migrasi (migrasi internasional dan migrasi risen antar provinsi).

Proyeksi penduduk interim 2020-2023 dihitung menggunakan data dasar penduduk hasil perapihan umur dari data Administrasi Kependudukan dan SP2020 dengan menggunakan asumsi Angka Kelahiran Total sejak tahun 2020 konstan 2,1 (sesuai Proyeksi Survei Penduduk antar Sensus (SUPAS) 2015-2045), Angka Kematian Bayi (AKB) meneruskan hasil Proyeksi SUPAS 2015-2045, dan pola migrasi 2020 sama dengan pola migrasi hasil SUPAS 2015.

Dalam publikasi ini, data yang disajikan merupakan hasil SP2020 (September), dan hasil proyeksi penduduk interim 2020-2023 (pertengahan tahun/Juni).

2. Penduduk Indonesia adalah semua orang yang berdomisili di wilayah teritorial Indonesia,

*recent migration).*

*The interim population projection for 2020-2023 is calculated from the single age smoothed combined from Population Administration Data and the 2020 Population Census. It uses the assumption that the Total Fertility Rate (TFR) since 2020 is constant at 2.1 (according to the population projection of 2015-2045 Intercensal Population Survey (SUPAS)), Infant Mortality Rate (IMR) continues the results of the 2015-2045 SUPAS Projection, and the 2020 migration pattern is the same as the pattern of migration in SUPAS2015 results.*

*The data presented in this publication are the PC2020 results (September) and the result of interim population projection 2020-2023 (midyear/June).*

2. The population of Indonesia are all people who live in Indonesia's territory, including Indonesian citizens and foreign



mencakup Warga Negara Indonesia (WNI) dan Warga Negara Asing (WNA) yang telah menetap selama satu tahun atau lebih atau berencana menetap di wilayah Indonesia selama minimal satu tahun. Pada sensus sebelumnya referensi waktu dalam konsep kependudukan adalah enam bulan. Perubahan ini didasari oleh UU No. 24 Tahun 2013 tentang Perubahan atas UU No. 23 Tahun 2006 tentang Administrasi Kependudukan pada Pasal 15.

3. Laju pertumbuhan penduduk per tahun adalah angka yang menunjukkan rata-rata tingkat pertambahan penduduk per tahun dalam jangka waktu tertentu. Angka ini dinyatakan sebagai persentase dari penduduk dasar. Metode penghitungan laju pertumbuhan penduduk yang digunakan oleh BPS adalah metode geometrik.
4. Kepadatan penduduk adalah ukuran persebaran penduduk yang menunjukkan jumlah penduduk untuk setiap

citizens who have lived for one year or more or plan to stay in

Indonesia territory for at least one year. In the previous census the time reference in the population concept was six months. This change is based on Law no.24 of 2013 concerning Amendments to Law no. 23 of 2006 concerning Population Administration in Article 15.

3. Annual population growth rate is a number that shows the average rate of population growth per year in a certain period. This rate is a percentage of the basic population. The method used by Statistics Indonesia is the geometric method
4. Population density is a measure of the distribution of the population which shows the

kilometer persegi luas wilayah.

5. Rasio jenis kelamin adalah perbandingan antara jumlah penduduk laki-laki dan jumlah penduduk perempuan pada suatu daerah dan waktu tertentu, yang biasanya dinyatakan dalam banyaknya penduduk laki-laki per 100 perempuan.
6. Distribusi penduduk adalah pola persebaran penduduk di suatu wilayah, baik berdasarkan batas-batas geografis maupun berdasarkan batas-batas administrasi pemerintahan.
7. Komposisi penduduk adalah pola persebaran penduduk menurut karakteristiknya, contoh: penduduk menurut kelompok umur, penduduk menurut jenis kelamin
8. Rumah tangga adalah seseorang atau sekelompok orang yang mendiami sebagian atau seluruh bangunan fisik/sensus dan biasanya tinggal bersama serta pengelolaan makan dari satu dapur. Yang dimaksud makan dari satu dapur adalah jika pengurusan kebutuhan sehari-

total population for each square kilometer of area.

5. **Sex ratio** is the ratio between total male population and female population in a certain area and at a certain time, which is usually stated in the number of male residents per 100 females.
6. *Population distribution is the pattern of population distribution in an area, either by geographic boundaries or by government administrative boundaries.*
7. *Population composition is the pattern of population distribution by its characteristics, example: population by age group, population by sex*
8. *Household is an individual or group of people living in a physical/census building unit or part of it and usually commit on a common provision for food and other essentials of living. Common provision for food means one organising daily needs for all of household*

harinya dikelola bersama-sama menjadi satu.

9. Anggota rumah tangga adalah semua orang yang biasanya bertempat tinggal di suatu rumah tangga, baik yang berada di rumah pada waktu pencacahan maupun yang sementara tidak ada.
10. Rata-rata anggota rumah tangga adalah angka yang menunjukkan rata-rata jumlah anggota rumah tangga per rumah tangga.
11. Istilah migrasi seumur hidup disebut bila Kabupaten tempat tinggal seseorang pada saat pencacahan berbeda dengan Kabupaten tempat lahirnya.
12. Istilah migrasi risen disebut bila Kabupaten tempat tinggal seseorang pada saat pencacahan berbeda dengan Kabupaten tempat tinggalnya 5 tahun yang lalu.
13. Penduduk usia kerja adalah penduduk yang berumur 15 tahun ke atas.
14. Angkatan kerja adalah penduduk usia kerja (15 tahun ke atas) yang bekerja, punya pekerjaan namun sementara tidak bekerja, dan pengangguran.

*members.*

9. *Household member are those who usually lives in a household regardless of their location at the time of enumeration.*
10. *Average household size is the average number of household members per household.*
11. *Lifetime migration terminology if someone's province of residence at the time of enumeration was different from his/her province of birthplace.*
12. *Recent migration terminology if someone's province of residence at the time of enumeration was different from his/her province of residence 5 years ago.*
13. *Working age population is persons of 15 years and over.*
14. *Labor force or economically active are persons of 15 years and over, who in the previous week were working, temporarily absent from work but having*

15. Bekerja adalah kegiatan ekonomi yang dilakukan oleh seseorang dengan maksud memperoleh atau membantu memperoleh pendapatan atau keuntungan dan lamanya bekerja paling sedikit 1 jam secara terus menerus dalam seminggu yang lalu (termasuk pekerja keluarga tanpa upah yang membantu dalam suatu usaha/kegiatan ekonomi).
16. Jumlah jam kerja seluruhnya adalah jumlah jam kerja yang digunakan untuk bekerja (tidak termasuk jam kerja istirahat resmi dan jam kerja yang digunakan untuk hal-hal di luar pekerjaan).
17. Lapangan usaha adalah bidang kegiatan dari pekerjaan/tempat bekerja di mana seseorang bekerja. Klasifikasi lapangan usaha mengikuti Klasifikasi Baku Lapangan Usaha Indonesia (KBLI) dalam 1 digit.
18. Status pekerjaan adalah kedudukan seseorang dalam unit usaha/kegiatan dalam melakukan pekerjaan.
19. Berusaha sendiri tanpa dibantu orang lain adalah bekerja atau berusaha dengan menanggung risiko secara ekonomis, yaitu *jobs, and unemployment.*
15. *Working is economic activity conducted by a person and intended to earn income by doing work or helping to do work at least one hour continuously during the reference week (including unpaid family worker/s for any economic activity).*
16. *Total working hours is the total hours spent by an employee to perform all jobs (excluding the time used for other activities which are not classified as work).*
17. *Industry is field of a person's activity or establishment. The classification of industries follows the Indonesia Standard Industrial Classification (KBLI) in one digit.*
18. *Employment status is the status of a person at his place of work or establishment where he was employed.*
19. *Own-account worker is a person who works at his own risk without assisted by paid per*

dengan tidak kemKubu Rayanya ongkos produksi yang telah dikeluarkan dalam rangka usahanya tersebut, serta tidak menggunakan pekerja dibayar maupun pekerja tak dibayar, termasuk yang sifat pekerjaannya memerlukan teknologi atau keahlian khusus.

**20.** Berusaha dibantu buruh tidak tetap/buruh tidak dibayar adalah bekerja atau berusaha atas risiko sendiri, dan menggunakan buruh/pekerja tak dibayar dan atau buruh/pekerja tidak tetap.

**21.** Berusaha dibantu buruh tetap/buruh dibayar adalah berusaha atas risiko sendiri dan mempekerjakan paling sedikit satu orang buruh/pekerja tetap yang dibayar.

**22.** Buruh/karyawan/pegawai adalah seseorang yang bekerja pada orang lain atau instansi/kantor/ perusahaan secara tetap dengan menerima upah/gaji baik berupa uang maupun barang. Buruh yang tidak mempunyai majikan tetap, tidak digolongkan sebagai buruh/karyawan, tetapi sebagai pekerja bebas. Seseorang dianggap memiliki

*mount worker or unpaid worker include technical job or skill job.*

**20.** *Employer assisted by temporary workers/unpaid worker is a person who works at his own risk and assisted by temporary worker/unpaid worker.*

**21.** *Employer assisted by permanent workers/paid workers is a person who does his business at her/his own risk at least one assisted by paid permanent worker.*

**22.** *Employee is a person who work permanently for other people or institution/office/ company and gains some money/cash or goods as wage/salary. Labor who have no permanent employer is not categorized as a laborer/ worker/employee but casual worker. A laborers in general is considered to have a permanent employer if he has*

majikan tetap jika memiliki 1 (satu) majikan (orang/rumah tangga) yang sama dalam sebulan terakhir, khusus pada sektor bangunan batasannya tiga bulan. Apabila majikannya instansi/lembaga, boleh lebih dari satu.

- 23.** Pekerja bebas adalah seseorang yang bekerja pada orang lain/majikan/institusi yang tidak tetap (lebih dari 1 majikan dalam sebulan terakhir) di usaha pertanian baik berupa usaha rumah tangga maupun bukan usaha rumah tangga, ataupun di nonpertanian atas dasar balas jasa dengan menerima upah atau imbalan baik berupa uang maupun barang, dan baik dengan sistem pembayaran harian maupun borongan
- 24.** Pekerja tak dibayar adalah seseorang yang bekerja membantu usaha untuk memperoleh penghasilan/keuntungan yang dilakukan oleh salah seorang anggota rumah tangga atau bukan anggota rumah tangga tanpa mendapat upah/gaji baik berupa uang maupun barang.

*the same employer during the past month, particularly for building construction sector is 3 months. If the employer is an institution, more than 1 (one) employer is allowed.*

- 23.** *Casual employee is a person who does not work permanently for other people/employer/ institution (more than 1 employer during the last 1 month) in agricultural sector, either home industry or not home industry, or in non-agricultural sector based on remuneration paid with money or goods, and based on daily or contact payment system.*
- 24.** *Unpaid worker is a person who intended to work without pa,y either with money or good, in an establishment run by other members of the family, relative or neighbour.*

**ULASAN****DESCRIPTION****Penduduk**

Penduduk Kabupaten Kubu Raya berdasarkan proyeksi penduduk interim pertengahan tahun 2022 sebanyak 622.217 jiwa yang terdiri atas 317.815 jiwa penduduk laki-laki dan 304.402 jiwa penduduk perempuan. Dibandingkan hasil sensus 2020, penduduk Kubu Raya mengalami pertumbuhan sebesar 1,15 persen. Sementara itu besarnya angka rasio jenis kelamin tahun 2022 penduduk laki-laki terhadap penduduk perempuan sebesar 104.

Kepadatan penduduk di Kabupaten Kubu Raya tahun 2022 mencapai 73 jiwa/km<sup>2</sup>. Kepadatan Penduduk di 9 kecamatan cukup beragam dengan kepadatan penduduk tertinggi terletak di Kecamatan Sungai Kakap dan Kecamatan Sungai Raya dengan kepadatan yang hampir sama yakni sebesar 215 jiwa/km<sup>2</sup> dan 202 jiwa/km<sup>2</sup>. Sementara Kepadatan terendah berada di Kecamatan Batu Ampar sebesar 15 jiwa/km<sup>2</sup>.

**Ketenagakerjaan**

Jumlah Pencari Kerja Terdaftar di Kabupaten Kubu Raya Pada Dinas Tenaga Kerja dan

**Population**

*Kubu Raya population based on Interim Population Projection (Interim) 2020 mid-year 2022 were 622,217 people consisting of 317,815 male and 304,402 female population. Compared to census year in 2020, the Population growth of Kubu Raya are 1.15 percent. While the magnitude of the sex ratio in 2022 the male population towards the female population are 104.*

*Population density of Kubu Raya Subdistrict in 2022 reached 73 person/km<sup>2</sup>. Population density in 9 subdistricts are quite diverse with the highest population density of subdistrict is located in the Sungai Kakap Subdistrict and Sungai Raya Subdistrict almost the same, respectively 215 people/km<sup>2</sup> and 202 people/km<sup>2</sup>. While the lowest population density in Batu Ampar Subdistrict with 15 people/km<sup>2</sup>.*

**Employment**

*In 2022, the number of Job Seekers Registered in Kubu Raya In*

Transmigrasi Kabupaten Kubu Raya pada Tahun 2022 sebesar 402 orang yang terdiri dari 271 orang laki-laki dan 131 orang perempuan.

*Employment and Transmigration Office of Kubu Raya Regency were 402 person consists 271 male and 131 female.*

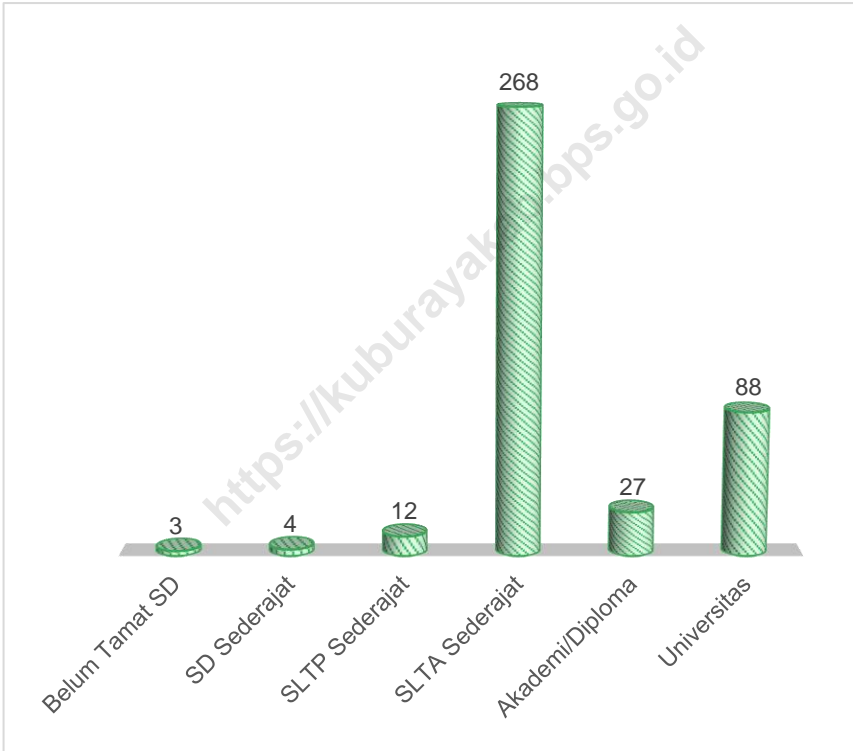
Proporsi terbesar pencari kerja yang mendaftar pada dinas Tenaga Kerja dan Transmigrasi berpendidikan terakhir SMA yaitu sebesar 66,67 persen (268 orang) dan sebanyak 6 pekerja telah ditempatkan di tahun 2022.

*The largest proportion of job seekers who register to Social, Employment and Transmigration Office of Kubu Raya Regency from Senior High School by 66,67 percent (268 workers) and around 6 workers already placed.*

<https://kuburayakab.bpk.go.id>



**Gambar 3. Penduduk Yang Mencari Kerja Menurut pendidikan Yang Ditamatkan di Kabupaten Kubu Raya, 2022**  
*Population Who Looking for Work by Educational Attainment in Kubu Raya Regency, 2022*



Sumber/Source: Dinas Tenaga Kerja dan Transmigrasi Kabupaten Kubu Raya

**3.1 PENDUDUK/POPULATION**

**Tabel 3.1.1 Penduduk, Laju Pertumbuhan Penduduk, Distribusi Persentase Penduduk, Kepadatan Penduduk, Rasio Jenis Kelamin Penduduk Menurut Kecamatan di Kabupaten Kubu Raya , 2022**

*Population, Population Growth Rate, Percentage Distribution of Population, Population Density, and Population Sex Ratio by Subdistrict in Kubu Raya Regency, 2022*

<b>Kecamatan Subdistrict</b>	<b>Penduduk (ribu) Population (thousand)</b>	<b>Laju Pertumbuhan Penduduk per Tahun 2021- 2022 Annual Population Growth Rate 2021-2022 (%)</b>
<b>(1)</b>	<b>(2)</b>	<b>(3)</b>
Batu Ampar	35 786	0,01
Terentang	13 686	1,79
Kubu	42 484	0,62
Teluk Pakedai	20 241	-0,01
Sungai Kakap	125 659	1,14
Rasau Jaya	31 337	1,73
Sungai Raya	240 027	1,37
Sungai Ambawang	85 406	1,49
Kuala Mandor B	27 591	0,56
<b>Kabupaten Kubu Raya</b>	<b>622 217</b>	<b>1,15</b>

Lanjutan Tabel/*Continued Table 3.1.1*

<b>Kecamatan Subdistrict</b>	<b>Persentase Penduduk Percentage of Total Population</b>	<b>Kepadatan Penduduk per km<sup>2</sup> Population Density per sq.km</b>
<b>(1)</b>	<b>(4)</b>	<b>(5)</b>
Batu Ampar	5,75	15
Terentang	2,20	21
Kubu	6,83	27
Teluk Pakedai	3,25	61
Sungai Kakap	20,20	215
Rasau Jaya	5,04	148
Sungai Raya	38,58	202
Sungai Ambawang	13,73	79
Kuala Mandor B	4,43	67
<b>Kabupaten Kubu Raya</b>	100,00	73

**Lanjutan Tabel/Continued Table 3.1.1**

<b>Kecamatan Subdistrict</b>	<b>Rasio Jenis Kelamin Population Sex Ratio</b>
<b>(1)</b>	<b>(6)</b>
Batu Ampar	106
Terentang	109
Kubu	106
Teluk Pakedai	107
Sungai Kakap	103
Rasau Jaya	103
Sungai Raya	104
Sungai Ambawang	104
Kuala Mandor B	106
<b>Kabupaten Kubu Raya</b>	<b>104</b>

Sumber/Source: BPS Kabupaten Kubu Raya,

Keterangan :

- Data 2020 : Hasil SP2020 (September)/ *The result of the 2020 population census (September)*
- Data 2021 : Hasil Proyeksi Penduduk Sementara (Interim) 2021 pertengahan tahun/ *BPS-Statistics of Kubu Raya regency , Interim Population Projection (Interim) 2020 mid-year*

**Tabel 3.1.2 Jumlah Penduduk menurut Kelompok Umur dan Jenis Kelamin di Kabupaten Kubu Raya, 2022**  
**Population by Age Groups dan Sex in Kubu Raya Regency, 2022**

No.	Kelompok Umur Age Groups	Laki-laki Male	Perempuan Female	Jumlah Total
(1)	(2)	(3)	(4)	(5)
1.	0-4	28 153	26 708	54 861
2.	5-9	27 622	26 231	53 853
3.	10-14	27 649	25 787	53 436
4.	15-19	26 743	25 050	51 793
5.	20-24	29 001	27 818	56 819
6.	25-29	28 118	26 851	54 969
7.	30-34	25 983	25 402	51 385
8.	35-39	23 954	23 357	47 311
9.	40-44	22 286	21 503	43 789
10.	45-49	20 108	19 777	39 885
11.	50-54	17 560	17 035	34 595
12.	55-59	14 278	13 424	27 702
13.	60-64	10 178	9 478	19 656
14.	65-69	7 274	6 938	14 212
15.	70-74	4 632	4 373	9 005
16.	74+	4 276	4 670	8 946
<b>Kabupaten Kubu Raya</b>		<b>317 815</b>	<b>304 402</b>	<b>622 217</b>

Sumber/Source: BPS Kabupaten Kubu Raya, Proyeksi Penduduk Sementara (Interim) 2021 pertengahan tahun/ BPS-Statistics of Kubu Raya regency , Interim Population Projection (Interim) 2020 mid-year

3.2 KETENAGAKERJAAN/EMPLOYMENT

**Tabel 3.2.1 Jumlah Penduduk Berumur 15 Tahun Keatas Menurut Jenis Kegiatan Selama Seminggu yang Lalu dan Jenis Kelamin di Kabupaten Kubu Raya, 2022**  
*Population Aged 15 Years and Over by Type of Activity During The Previous Week and Sex in Kubu Raya Regency, 2022*

Kegiatan Utama <i>Main Activity</i>	Jenis Kelamin <i>Sex</i>		
	Laki-laki <i>Male</i>	Perempuan <i>Female</i>	Jumlah <i>Total</i>
(1)	(2)	(3)	(4)
<b>I. Angkatan Kerja</b> <i>Economically Active</i>	<b>182 295</b>	<b>103 565</b>	<b>285 860</b>
1. Bekerja/ <i>Working</i>	170 911	95 306	266 217
2. Pengangguran Terbuka <i>Unemployment</i>	11 384	8 259	19 643
<b>II. Bukan Angkatan Kerja</b> <i>Not Economically Active</i>	<b>40 167</b>	<b>116 067</b>	<b>156 234</b>
1. Sekolah/ <i>Attending School</i>	20 309	20 219	40 528
2. Mengurus Rumah Tangga/ <i>Housekeeping</i>	4 816	87 834	92 650
3. Lainnya/ <i>Others</i>	15 042	8 014	23 056
<b>Jumlah/Total</b>	<b>222 462</b>	<b>219 632</b>	<b>442 094</b>

Sumber/*Source* : BPS, Survei Angkatan Kerja Nasional (Sakernas) Agustus/BPS-Statistics Indonesia, August National Labor Force Survey

**Tabel 3.2.2 Penduduk Berumur 15 Tahun ke Atas Menurut Pendidikan Tertinggi yang Ditamatkan dan Jenis Kegiatan Selama Seminggu yang Lalu di Kabupaten Kubu Raya, 2022**  
*Population 15 Years of Age and Over by Educational Attainment and Type of Activity During the Previous Week in Kubu Raya Regency, 2022*

Pendidikan Tertinggi yang Ditamatkan <sup>1</sup> <i>Educational Attainment<sup>1</sup></i>	Angkatan Kerja/Economically Active			Persentase Bekerja terhadap Angkatan Kerja <i>Percentage of Working to Economically Active</i>
	Bekerja <i>Working</i>	Pengangguran <sup>2</sup> <i>Unemployed<sup>2</sup></i>	Jumlah Angkatan Kerja <i>Total of Economically Active</i>	
(1)	(2)	(3)	(4)	(5)
0	116 968	6 427	123 395	94.79
1	48 572	2 663	51 235	94.80
2	74 102	9 884	83 986	88.23
3	26 575	669	27 244	97.54
<b>Jumlah/Total</b>	<b>266 217</b>	<b>19 643</b>	<b>285 860</b>	<b>93.13</b>

Lanjutan Tabel/*Continued Table* 3.2.2

Pendidikan Tertinggi yang Ditamatkan <sup>1</sup> <i>Educational Attainment<sup>1</sup></i>	Bukan Angkatan Kerja <i>Not Economically Active</i>	Jumlah Total	Persentase Angkatan Kerja terhadap Penduduk Usia Kerja <i>Percentage of Economically Active to Working Age Population</i>
(1)	(6)	(7)	(8)
0	67 507	190 902	64.64
1	40 986	92 221	55.56
2	45 233	129 219	65.00
3	2 508	29 752	91.57
<b>Jumlah/Total</b>	<b>156 234</b>	<b>442 094</b>	<b>64.66</b>

Catatan/Note:

- 1
  - 0. ≤ Sekolah Dasar (SD)/≤ Primary School
  - 1. Sekolah Menengah Pertama/Junior High School
  - 2. Sekolah Menengah Atas/Senior High School
  - 3. Perguruan Tinggi/Collage
- 2
  - 1. Mencari pekerjaan/Looking for work
  - 2. Mempersiapkan usaha/Establishing a new business/firm
  - 3. Merasa tidak mungkin mendapat pekerjaan/Hopeless of job
  - 4. Sudah punya pekerjaan tetapi belum mulai bekerja/Have a job in future start

Sumber/Source : BPS, Survei Angkatan Kerja Nasional (Sakernas) Agustus/BPS-Statistics Indonesia, August National Labor Force Survey



**Tabel 3.2.3 Penduduk Berumur 15 Tahun Ke Atas yang Bekerja Selama Seminggu yang Lalu Menurut Status Pekerjaan Utama dan Jenis Kelamin di Kabupaten Kubu Raya, 2022**  
**Table Population 15 Years of Age and Over who Worked During The Previous Week by Main Employment Status and Sex in Kubu Raya Regency, 2022**

Status Pekerjaan Utama Main Employment Status	Jenis Kelamin Sex		Jumlah Total
	Laki-laki Male	Perempuan Female	
(1)	(2)	(3)	(4)
Berusaha sendiri Own account worker	30 301	24 157	54 458
Berusaha dibantu buruh tidak tetap/buruh tidak dibayar Employer assisted by temporary worker/unpaid worker	27 559	11 076	38 635
Berusaha dibantu buruh tetap/buruh dibayar Employer assisted by permanent worker/paid worker	7 333	2 199	9 532
Buruh/Karyawan/Pegawai Employee	81 273	31 806	113 079
Pekerja bebas di bidang pertanian Casual worker in agricultural	7 186	1 613	8 799
Pekerja bebas di bidang non pertanian Casual worker in non agricultural	8 123	1 100	9 223
Pekerja keluarga/tak dibayar Family worker/unpaid worker	9 136	23 355	32 491
<b>Jumlah/Total</b>	<b>170 911</b>	<b>95 306</b>	<b>266 217</b>

Sumber/Source : BPS, Survei Angkatan Kerja Nasional (Sakernas) Agustus/BPS-Statistics Indonesia, August National Labor Force Survey

**Tabel 3.2.4 Pencari Kerja dan Lowongan Kerja Terdaftar menurut Kecamatan dan Jenis Kelamin di Kabupaten Kubu Raya, 2022**  
*Number of Registered Job Applicants dan Registered Job Vacancies by Sub District and Sex in Kubu Raya Regency, 2022*

No	Kecamatan Sub District	Pencari Kerja Terdaftar Registered Job Applicants			Lowongan Kerja Terdaftar Registered Job Vacancies		
		Laki-laki Male	Perempuan Female	Jumlah Total	Laki-laki Male	Perempuan Female	Jumlah Total
(1)	(2)	(3)	(4)	(5)	(6)	(7)	(8)
1.	Batu Ampar	11	2	13	-	-	-
2.	Terentang	2	1	3	-	-	-
3.	Kubu	8	3	11	-	-	-
4.	Telok Pa'kedai	4	-	4	-	-	-
5.	Sungai Kakap	56	32	88	-	-	-
6.	Rasau Jaya	15	2	17	-	-	-
7.	Sungai Raya	139	75	214	-	-	-
8.	Sungai Ambawang	34	16	50	-	-	-
9.	Kuala Mandor-B	2	-	2	-	-	-
<b>Kab. Kubu Raya</b>		<b>271</b>	<b>131</b>	<b>402</b>	<b>-</b>	<b>-</b>	<b>-</b>

Sumber/Source : Dinas Transmigrasi dan Tenaga Kerja Kabupaten Kubu Raya

**Tabel 3.2.5 Penduduk Yang Mencari Kerja Menurut pendidikan Yang Ditamatkan di Kabupaten Kubu Raya, 2022**  
**Table Population Who Looking for Work by Educational Attainment in Kubu Raya Regency, 2022**

No.	Bulan Month	Tidak Pernah Sekolah/Belum Tamat SD No Schooling/Not Yet Completed Elementary School			SD dan Sederajat Elementary School		
		Laki-laki Male	Perempuan Female	Jumlah Total	Laki-laki Male	Perempuan Female	Jumlah Total
		(3)	(4)	(5)	(6)	(7)	(8)
1.	Januari	-	-	-	-	-	-
2.	Februari	-	-	-	-	-	-
3.	Maret	-	-	-	-	-	-
4.	April	-	-	-	-	-	-
5.	Mei	-	-	-	-	-	-
6.	Juni	-	-	-	2	-	2
7.	Juli	-	-	-	-	-	-
8.	Agustus	1	-	1	1	-	1
9.	September	1	-	1	1	-	1
10.	Oktober	-	-	-	-	-	-
11.	November	1	-	1	-	-	-
12.	Desember	-	-	-	-	-	-
	<b>2022</b>	<b>3</b>	<b>-</b>	<b>3</b>	<b>4</b>	<b>-</b>	<b>4</b>
	2021	1	1	2	3	1	4
	2020	7	3	10	4	1	5
	2019	33	21	54	20	5	25
	2018	15	9	24	16	4	20

Lanjutan Tabel/Continued Table 3.2.5

No.	Bulan Month	SLTP dan Sederajat Junior High School			SLTA dan Sederajat Senior High School		
		Laki-laki Male	Perempuan Female	Jumlah Total	Laki-laki Male	Perempuan Female	Jumlah Total
(1)	(2)	(9)	(10)	(11)	(12)	(13)	(14)
1.	Januari	-	-	-	24	10	34
2.	Februari	-	-	-	25	7	32
3.	Maret	1	1	2	16	6	22
4.	April	2	-	2	2	1	3
5.	Mei	2	-	2	12	3	15
6.	Juni	2	-	2	19	20	39
7.	Juli	1	-	1	15	7	22
8.	Agustus	1	-	1	11	8	19
9.	September	-	-	-	25	2	27
10.	Oktober	1	-	1	28	5	33
11.	November	-	-	-	7	6	13
12.	Desember	1	-	1	4	5	9
	<b>2022</b>	<b>11</b>	<b>1</b>	<b>12</b>	<b>188</b>	<b>80</b>	<b>268</b>
	2021	5	2	7	197	65	262
	2020	3	2	5	186	97	283
	2019	26	12	38	287	169	456
	2018	6	9	15	233	143	376

Sumber/Source : Dinas Transmigrasi dan Tenaga Kerja Kabupaten Kubu Raya

Lanjutan Tabel/Continued Table 3.2.5

No	Bulan Month	Akademi/Diploma Academy/Diploma			Universitas University		
		Laki-laki Male	Perempuan Female	Jumlah Total	Laki-laki Male	Perempuan Female	Jumlah Total
(1)	(2)	(15)	(16)	(17)	(18)	(19)	(20)
1.	Januari	1	2	3	6	3	9
2.	Februari	1	4	5	16	9	25
3.	Maret	4	3	7	5	6	11
4.	April	-	-	-	3	1	4
5.	Mei	1	-	1	3	1	4
6.	Juni	1	1	2	2	3	5
7.	Juli	1	1	2	2	4	6
8.	Agustus	1	1	2	3	4	7
9.	September	2	-	2	3	-	3
10.	Oktober	-	-	-	2	1	3
11.	November	2	-	2	3	1	4
12.	Desember	1	-	1	2	5	7
	<b>2022</b>	<b>15</b>	<b>12</b>	<b>27</b>	<b>50</b>	<b>38</b>	<b>88</b>
	2021	4	8	12	22	14	36
	2020	20	30	50	38	27	65
	2019	24	28	52	69	110	179
	2018	34	154	188	109	268	377

Sumber/Source : Dinas Transmigrasi dan Tenaga Kerja Kabupaten Kubu Raya

**Tabel 3.2.6 Banyaknya Penyaluran Tenaga Kerja Menurut Jenis Pendidikan di Kabupaten Kubu Raya, 2022**  
**Number of Employee Distribution by Educational Attainment in Kubu Raya Regency, 2022**

No.	Bulan Month	Tidak Pernah Sekolah/ Belum Tamat SD	SD dan Sederajat	SLTP dan Sederajat
		No Schooling/ Not Yet Completed Elementary School	Elementary School	Junior High School
(1)	(2)	(3)	(4)	(5)
1.	Januari/January	-	-	-
2.	Februari/Februari	-	-	-
3.	Maret/March	-	-	-
4.	April/April	-	-	-
5.	Mei/May	-	-	-
6.	Juni/June	-	-	-
7.	Juli/July	-	-	-
8.	Agustus/August	-	-	-
9.	September/September	-	-	-
10.	Oktober/October	-	-	-
11.	November/November	-	-	-
12.	Desember/December	4	3	6
	<b>2022</b>	<b>4</b>	<b>3</b>	<b>6</b>
	2021	-	-	-
	2020	9	3	4
	2019	53	24	32
	2018	24	20	14

Lanjutan Tabel/*Continued Table 3.2.6*

No.	Bulan Month	SLTA dan Sederajat Senior High School	Akademi/ Diploma Academy/ Diploma	Universitas University	Jumlah Total
(1)	(2)	(6)	(7)	(8)	(9)
1.	Januari/January	7	3	1	11
2.	Februari/Februari	1	-	-	1
3.	Maret/March	5	1	1	7
4.	April/April	-	-	-	-
5.	Mei/May	-	-	-	-
6.	Juni/June	5	-	-	5
7.	Juli/July	-	-	-	-
8.	Agustus/August	1	-	-	1
9.	September/ September	-	-	-	-
10.	Oktober/October	-	-	1	1
11.	November/ November	-	-	-	-
12.	Desember/ December	16	-	2	31
	<b>2022</b>	<b>35</b>	<b>4</b>	<b>5</b>	<b>57</b>
	2021	30	2	2	34
	2020	121	29	36	202
	2019	184	15	92	400
	2018	145	19	58	280

Sumber/Source : Dinas Transmigrasi dan Tenaga Kerja Kabupaten Kubu Raya

**BAB**

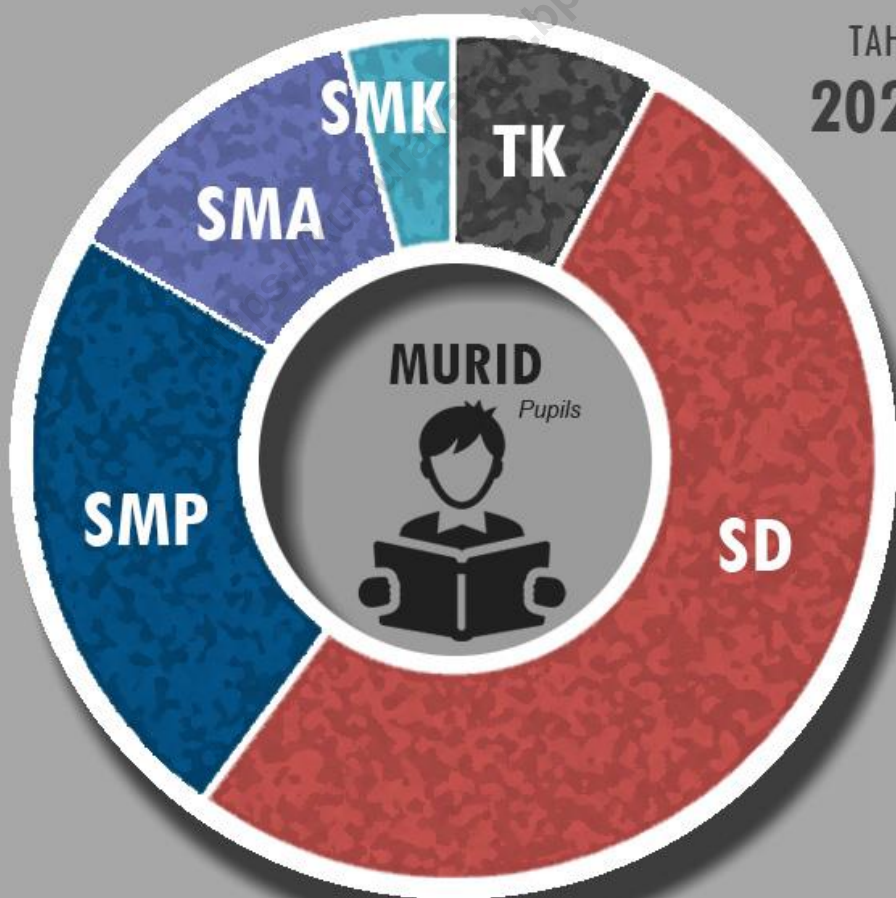
CHAPTER

**4**

# SOSIAL DAN KESEJAHTERAAN RAKYAT

*SOCIAL AND WELFARE*

TAHUN  
**2022**







**PENJELASAN TEKNIS**

1. Jalur Pendidikan di Indonesia terdiri atas 1) pendidikan formal, 2) pendidikan nonformal, dan 3) pendidikan informal yang ketiganya dapat saling melengkapi dan memperkaya (Undang-Undang No. 20 Tahun 2013 tentang Sistem Pendidikan Nasional).
2. Jenjang Pendidikan Formal terdiri atas pendidikan dasar, pendidikan menengah, dan pendidikan tinggi. Jenis pendidikan yang diajarkan mencakup pendidikan umum, kejuruan, akademik, profesi, vokasi, keagamaan, dan khusus.
  - a. Pendidikan Dasar berbentuk Sekolah Dasar (SD) dan Madrasah Ibtidaiyah (MI) atau bentuk lain yang sederajat serta Sekolah Menengah Pertama (SMP) dan Madrasah Tsanawiyah (MTs), atau bentuk lain yang sederajat.
  - b. Pendidikan Menengah berbentuk Sekolah Menengah Atas (SMA), Madrasah Aliyah (MA), Sekolah Menengah Kejuruan (SMK), dan

**TECHNICAL NOTES**

1. *The Education System in Indonesia consists of 1) a formal education, 2) non-formal education, and 3) informal education that all three can be complementary and enriching (Law No. 20 Year 2013 about The National Education System).*
2. *The Formal Education Level consists of primary education, secondary education, and high education. The kind of education that taught consists of general education, vocational, academic, professional, religious, and specific education.*
  - a. *The Primary Education consists of Elementary School and Islamic Elementary School or other equivalent forms and Junior High School and MTs, or other equivalent forms.*
  - b. *The Secondary Education consists of the senior high school, MA, Vocational School, and Vocational Madrasah Aliyah, or other equivalent forms.*
  - c. *The High Education consists of the education level after the secondary education that*

- Madrasah Aliyah Kejuruan (MAK), atau bentuk lain yang sederajat.
- c. Pendidikan Tinggi merupakan jenjang pendidikan setelah pendidikan menengah yang mencakup program pendidikan diploma, sarjana, magister, spesialis, dan doktor yang diselenggarakan oleh perguruan tinggi. Perguruan tinggi dapat berbentuk akademi, politeknik, sekolah tinggi, institut, atau universitas.
  3. Rumah Sakit adalah tempat pemeriksaan dan perawatan kesehatan, biasanya berada di bawah pengawasan dokter/tenaga medis, yang melayani penderita yang sakit untuk berobat rawat jalan atau rawat inap.
  4. Rumah Sakit Bersalin adalah rumah sakit khusus untuk persalinan, dilengkapi pelayanan spesialis pemeriksaan kehamilan, persalinan, rawat inap dan rawat jalan ibu dan anak yang berada di bawah pengawasan dokter spesialis kandungan.
  5. Rumah Bersalin adalah sarana pelayanan kesehatan dengan izin sebagai rumah bersalin, *consists of diplomas, bachelor, master, specialist, and doctoral degrees that are held by the college. The colleges can be academy, polytechnic, high school, institute, or university.*
  3. *Hospital is a place for health check, usually controlled/supervised by doctors/medical personnel to serve the ill patients to get outpatient or inpatient treatment services.*
  4. *Maternity Hospital is a specialized hospital for childbirth, has specialist inspection service to pregnancy, childbirth, hospitalization and outpatient for mothers and children that is under the supervision of an obstetrician.*
  5. *Maternity House is health care facility with a license as a maternity house, equipped with*

dilengkapi pelayanan pemeriksaan kehamilan, persalinan serta pemeriksaan ibu dan anak yang berada di bawah pengawasan bidan senior.

6. Poliklinik adalah sarana kesehatan yang dipakai untuk pelayanan berobat jalan, biasanya berada di bawah pengawasan dokter/tenaga medis.
7. Puskesmas (Pusat Kesehatan Masyarakat) adalah unit pelaksana teknis dinas kesehatan kabupaten/Kabupaten yang mempunyai fungsi utama sebagai penyelenggara pelayanan kesehatan tingkat pertama. Wilayah kerja puskesmas maksimal adalah satu kecamatan dan untuk dapat menjangkau wilayah kerjanya, puskesmas mempunyai jaringan pelayanan yang meliputi unit Puskesmas Pembantu (Pustu), unit Puskesmas Keliling (Puskel), dan unit bidan desa/komunitas (Peraturan Menteri Kesehatan RI No. 75 Tahun 2014 Tentang Pusat Kesehatan Masyarakat).
8. Apotek adalah suatu tempat

*prenatal care, childbirth and examination of mothers and children which is under the supervision of a senior midwife.*

6. *Polyclinic is a health facility in which to get outpatient services, usually under the control of doctor/medical personnel.*
7. *Public Health Center is technical implementation unit of regency health department that have the primary function as a first-level health care providers. The working area standard of public health center is one Subdistrict and to reach their working areas, public health centers have a service network covering subsidiary of public health center, mobile public health center units, and midwife units (Regulation of the Minister of Health of Indonesia Number 75 Year 2014 about Public Health Center).*
8. *Pharmacy is a specific place that is*

tertentu yang digunakan untuk melakukan pekerjaan kefarmasian, dan penyaluran/penjualan obat atau bahan farmasi dan perbekalan kesehatan lainnya kepada masyarakat yang dikelola oleh tenaga apoteker (Peraturan Menteri Kesehatan RI No. 1332 Tahun 2002 Tentang Perubahan Atas Peraturan Menteri Kesehatan RI No. 922/MENKES/PER/X/1993 Tentang Ketentuan dan Tata Cara Pemberian Izin Apotek).

9. Imunisasi adalah memasukkan kuman atau racun penyakit tertentu yang sudah dilemahkan (vaksin) ke dalam tubuh dengan cara disuntik atau diminum (diteteskan dalam mulut) dengan maksud agar terjadi kekebalan tubuh terhadap penyakit tersebut.
10. BCG (Bacillus Calmette Guerin) merupakan vaksinasi untuk mencegah penyakit TBC, diberikan pada bayi baru lahir atau anak, dengan suntikan pada kulit pangkal lengan atas. Bekas suntikan kemudian akan membentuk tonjolan kecil jaringan parut pada kulit lengan atas. Suntikan BCG

*used for pharmaceutical jobs, and distribution/sale of drugs/pharmaceuticals and other medical supplies to people that are administered by trained pharmacist (Regulation of the Minister of Health of Indonesia Number 1332 Year 2002 about the Changes of Regulation of the Minister of Health of Indonesia Number 922/MENKES/PER/X/1993 about Pro-vision and Procedures for Administration of Licensed Pharmacies).*

9. *Immunization is putting enervated microbe of a certain disease into human body by injection or drinking (dropping into mouth) to make the body immune to that disease.*
10. *BCG (Bacillus Calmette Guerin) is a vaccine to prevent TBC disease, given to newborns or children, by injection at the base of the skin of the upper arm. Injection site will form little bumps of scar tissue in the skin of the upper arm. BCG injections given to children 1 times.*

- diberikan kepada anak sebanyak 1 kali
11. DPT (Difteri, Pertusis, Tetanus) merupakan vaksin untuk mencegah penyakit Difteri, Pertusis, dan Tetanus yang diberikan pada bayi berumur 3 bulan ke atas, dengan suntikan pada paha, diulang 1 bulan dan 2 bulan kemudian, sehingga suntikan imunisasi DPT lengkap pada Kubu Rayata berjumlah 3 kali (kadang-kadang selang waktu antar suntikan bisa lebih dari 1 bulan).
  12. Peristiwa tindak pidana yang dilaporkan ialah setiap peristiwa yang diterima kepolisian dari laporan masyarakat, atau peristiwa dimana pelakunya tertangkap tangan oleh kepolisian.
  13. Jumlah tindak pidana menggambarkan jumlah kasus tindak pidana yang terjadi pada kurun waktu tertentu.
  14. Resiko penduduk terjadi tindak pidana per 100.000 penduduk

$$= \frac{\text{Jumlah tindak pidana tahun } t}{\text{Jumlah penduduk tahun } t} \times 100.000$$

Resiko penduduk terjadi tindak

11. *DPT (Diphtheria, Pertussis, Tetanus) is a vaccine to prevent the diphtheria, pertussis, and tetanus disease, given to infants aged 3 months and above, with a shot in the thigh, repeated one month and two months later, so that the complete DPT immunization shots at toddler totaling 3 times (sometimes the time interval between injections can be more than 1 month).*
12. *Reported crime incidence includes all criminal cases reported and received by police office, and all crimes caught by police.*
13. *Crime total refers to the number of criminal cases occurring during a given period.*
14. *Crime rate*

$$= \frac{\text{Number of criminal cases year } t}{\text{Total population year } t} \times 100.000$$

*Crime rate indicates the probability of population exposed*

pidana per 100.000 penduduk mengindikasikan peluang penduduk berisiko terkena tindak pidana. Biasanya dinyatakan dalam setiap 100.000 penduduk.

15. Selang waktu terjadi tindak pidana tahun t

$$= \frac{365 \times 24 \times 60 \times 60}{\text{Jumlah tindak pidana tahun t} \times (\text{detik})}$$

Selang waktu terjadi tindak pidana tahun t mengindikasikan selang waktu terjadinya satu tindak kejahatan dengan kejahatan yang lain.

16. Persentase penyelesaian tindak pidana

$$= \frac{\text{Jumlah tindak pidana yang diselesaikan}}{\text{Jumlah peristiwa tindak pidana yang dilaporkan}} \times 100\%$$

Persentase penyelesaian peristiwa tindak pidana menyatakan persentase penyelesaian tindak pidana oleh polisi. Suatu tindak pidana dinyatakan sebagai kasus yang selesai di tingkat kepolisian, apabila:

*to risk of crime, expressed in every 100,000 people.*

15. *Crime clock*

$$= \frac{365 \times 24 \times 60 \times 60}{\text{Number of criminal cases year t} \times (\text{second})}$$

*Crime clock indicates the time interval of occurrence between one crime to another crime.*

16. *Crime clearance rate*

$$= \frac{\text{Number of cleared criminal cases}}{\text{Number of reported criminal cases}} \times 100\%$$

*Crime clearance rate refers to percentage of crime clearance by police. A criminal case is categorized as a cleared case by police, if:*

1. *All documents are ready to submit or already submitted to justice court;*
2. *In the case of attense that warrants complaint, the*

1. berkas perkaranya sudah siap untuk diserahkan atau telah diserahkan kepada kejaksaan;
  2. dalam hal delik aduan, pengaduannya dicabut dalam tenggang waktu yang telah ditentukan menurut undang-undang;
  3. telah diselesaikan oleh kepolisian berdasarkan azas plichtmatigheid (kewajiban berdasarkan kewenangan hukum);
  4. kasus yang dimaksud tidak termasuk kompetensi kepolisian
  5. tersangka meninggal dunia;
  6. kasus kadaluwarsa.
- 17.** Bencana Alam adalah peristiwa atau serangkaian peristiwa yang mengancam dan mengganggu kehidupan/penghidupan masyarakat yang disebabkan oleh faktor alam antara lain berupa gempa bumi, tsunami, gunung meletus, banjir, kekeringan, angin topan, dan tanah longsor sehingga mengakibatkan kerugian materi maupun non-materi.
- complaint was withdraw within a given period state in the law;*
  3. *The case was cleared by police based on the principle of plichtmatigheid (obligation on the basis of law outhority);*
  4. *The case was not the responsibility of police office;*
  5. *The suspect died;*
  6. *The case was out of date.*
- 17.** Natural Disaster is an event or series of events that threaten and disrupt the lives and livelihoods caused by natural factors such as: earthquake, tsunami, volcanic eruption, flood, flash flood, drought, typhoon/cyclone, and landslide so it can lead to result in loss of material and non-material.



**ULASAN**

**DESCRIPTION**

**Pendidikan**

**Education**

Pembangunan nasional di bidang pendidikan bertujuan untuk mencerdaskan kehidupan bangsa. Salah satu usaha pemerintah untuk menunjang pembangunan tersebut adalah dengan menyediakan berbagai sarana maupun prasarana fisik yang memadai, seperti pengadaan gedung sekolah, serta guru sebagai tenaga pengajarnya.

*The education development is aimed to educate human resources. The availability of education facilities and infrastructures, likes school buildings and the teachers, are among the efforts of government in accelerating the goal.*

Kemajuan pendidikan mempunyai hubungan yang positif dengan bidang lain, salah satu hubungan pendidikan dengan produktivitas tercermin pada keadaan tingkat penghasilan, semakin tinggi tingkat pendidikan seseorang maka semakin besar peluang untuk memperoleh pekerjaan atau untuk mendapatkan penghasilan yang lebih memadai.

*The progressing of education has positive correlation to other sector, such as correlation with productivity that indicated to income rate. Higher in level of education provides a huge opportunity for someone to get a job with better income.*

Menurut data dari Dinas Pendidikan Kabupaten Kubu Raya, diperoleh informasi sebagai berikut :

*Based on data from Department of Education in Kubu Raya Regency, the information can be concluded are as follows:*

a. Jumlah Sekolah

a. *The Total Number of School Buildings*

Pada tahun 2022 jumlah Sekolah SD 379 unit, SMP 154 unit, SMA 68 unit, dan SMK 41 unit. Keadaan ini bila dibandingkan

*The total number of Primary Schools 2022 was 379 buildings, 154 Junior High Schools, 68 Senior High*

dengan tahun 2021, mengalami Peningkatan untuk beberapa jenjang pendidikan.

b. Jumlah Murid

Jumlah murid sekolah pada tahun 2022 mengalami peningkatan. Bila dilihat per jenjang pendidikan, jumlah murid SMA mengalami peningkatan terendah, sebesar 0,70 persen. Sedangkan, jumlah murid yang mengalami kenaikan tertinggi adalah pada tingkat SD, yang naik hingga 3,51 persen.

c. Jumlah Guru

Keberhasilan pembangunan di bidang pendidikan juga ditentukan oleh banyaknya tenaga pengajar/ guru yang tersedia.

Jumlah tenaga pengajar di tingkat SD sebanyak 3.729 orang, guru SMP sebanyak 1.583 orang, dan guru di tingkat SMA ada 941 orang. Secara umum, jumlah guru tahun 2022 mengalami penurunan dari pada tahun 2021, namun untuk jejang SMP mengalami peningkatan.

*Schools, and 41 Vocational Senior High Schools. It can be seen that the number of schools in 2022 increased ascompared to 2021.*

b. *The Total Number of Students*

*The total number of student is increasing in 2022. The number of students in Senior High Schools increased lowest than other about 0.70 percent. The number of students in Primary Schools increased highest than others, about 3.51 percent.*

c. *The Total Number of Teachers*

*The success of education development can be shown from the number of availability of teacher.*

*The number of Primary School teachers was 3,729 teachers. Junior High School was 1,583 persons, and Senior High School teachers was 941 persons. Generally, number of teachers in 2022 was decreased than 2021, except for Juniar High School.*

**Kesehatan**

Pembangunan di bidang kesehatan bertujuan untuk

**Health**

*The health development is aimed to increase morality of human*

meningkatkan moralitas sumber daya manusia. Pemerintah mengupayakan agar pelayanan kesehatan dapat dijangkau oleh semua lapisan masyarakat secara merata dan mudah, serta dapat menyediakan berbagai sarana dan prasarana fisik yang memadai.

Berdasarkan data dari Dinas Kesehatan Kabupaten Kubu Raya dapat diketahui bahwa pada tahun 2022 jumlah tenaga kesehatan di Kabupaten Kubu Raya berjumlah 1.219 orang.

Gerakan Keluarga Berencana (KB) merupakan salah satu kesehatan untuk mewujudkan keluarga sejahtera melalui upaya penurunan angka kelahiran. Untuk mencapai keseimbangan pertumbuhan penduduk dengan pertumbuhan ekonomi dalam rangka mewujudkan keluarga sejahtera lahir dan batin.

Pada tahun 2022 jumlah peserta KB aktif di Kabupaten Kubu Raya sebanyak 65.283 akseptor menurun dari tahun 2021 yang sejumlah 69.159 akseptor.

Menurut metode kontrasepsi akseptor peserta KB aktif yang paling banyak pada tahun 2022 adalah menggunakan suntikan, sebesar 33.319 peserta. Menyusul pil, sebesar 16.659 peserta.

*resources. The availability of health facilities and physic infrastructures are among the efforts of government in giving public health services that can be reached of all peoples evenly and easily.*

*Based on data from Health Regional Office of Kubu Raya Regency, the number of health personal in 202 was 1,219 persons.*

*Family planning program is one of the health efforts in get family welfare through the decreasing of fertility. Finally, this program is aimed to get balancing between population growth and economic growth.*

*In 2022, the number of the active family planning program members in Kubu Raya Regency was 65,283 acceptors lower than in 2021 was 69,159 acceptors.*

*Then, seeing to the kinds of contraceptive that used by the active family planning program members in 2022, 33,319 persons use injections and 16, 659 persons use pill.*

## Agama

Sebagai sarana dan prasarana untuk menunjang peribadatan dalam beragama sesuai dengan kepercayaan dan agamanya di Kabupaten Kubu Raya terdapat rumah ibadah, dengan rincian sebagai berikut: Masjid 950 buah, mushola 446 buah, gereja katolik 62 buah, gereja protestan 36 buah. Data rinci mengenai agama dapat dilihat pada tabel 4.3.1 s/d 4.3.2.

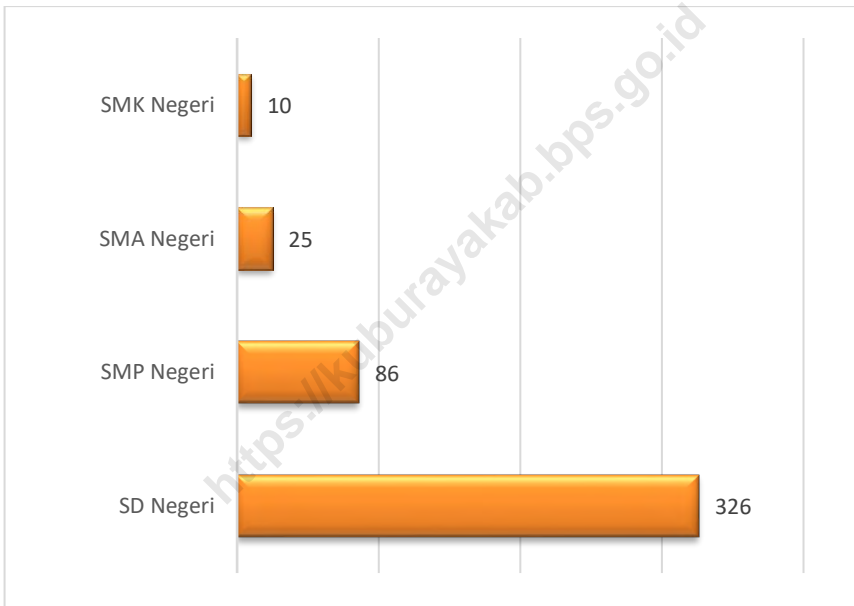
Jumlah akte yang dikeluarkan oleh Kantor Catatan Sipil Kabupaten Kubu Raya Tahun 2022 sebanyak 18.182 akte kelahiran, 2.305 akte kematian, 773 akte perkawinan, dan 38 akte perceraian.

## Religion

*Supporting the religious life, there were built facilities and infrastructures, likes: 950 mosques, 446 prayer houses, 62 catholic churches, 36 protestant churches. Specified data can be seen in table 4.3.1 until 4.3.2*

*In 2022, The number of certificates published by Civil Noting Office of Kubu Raya Regency was 18,182 consists of birth, 2,305 death, 773 marriage, and 38 divorce.*

**Gambar** 4. **Banyaknya Sekolah Negeri Dirinci Menurut Jenjang Pendidikan di Kabupaten Kubu Raya, 2022**  
*Number of Public School by of Education in Kubu Raya Regency, 2022*



Sumber/Source : Dinas Pendidikan dan Kebudayaan Kabupaten Kubu Raya

## 4.1 PENDIDIKAN/EDUCATION

**Tabel 4.1.1 Banyaknya Sekolah, Guru dan Murid Taman Kanak-Kanak (TK) di Bawah Kementerian Pendidikan dan Kebudayaan Menurut Kecamatan di Kabupaten Kubu Raya, 2021**

*Number of School, Teacher, and Pupils in Kindergarten Under The Ministry of Education and Culture in Kubu Raya Regency by Subdistrict, 2021*

Kecamatan Subdistrict	Sekolah/Schools					
	Negeri/Public		Swasta/Private		Jumlah/ Total	
	2021/2022	2022/2023	2021/2022	2022/2023	2021/2022	2022/2023
(1)	(2)	(3)	(4)	(5)	(6)	(7)
Batu Ampar	-	...	-	...	-	...
Terentang	1	...	-	...	1	...
K u b u	1	...	5	...	6	...
Teluk Pakedai	1	...	1	...	2	...
Sungai Kakap	1	...	18	...	19	...
Rasau Jaya	1	...	2	...	3	...
Sungai Raya	1	...	32	...	33	...
Sungai Ambawang	1	...	12	...	13	...
Kuala Mandor B	1	...	2	...	3	...
<b>Kabupaten Kubu Raya</b>	<b>8</b>	<b>...</b>	<b>72</b>	<b>...</b>	<b>80</b>	<b>...</b>

Lanjutan Tabel/Continued Table 4.1.1

Kecamatan Subdistrict	Guru <sup>1</sup> /Teachers <sup>1</sup>					
	Negeri/Public		Swasta/ Private		Jumlah/ Total	
	2021/2022	2022/2023	2021/2022	2022/2023	2021/2022	2022/2023
(1)	(8)	(9)	(10)	(11)	(12)	(13)
Batu Ampar	-	...	-	...	-	...
Terentang	2	...	-	...	2	...
K u b u	3	...	16	...	19	...
Teluk Pakedai	4	...	2	...	6	...
Sungai Kakap	5	...	54	...	59	...
Rasau Jaya	9	...	7	...	16	...
Sungai Raya	10	...	138	...	148	...
Sungai Ambawang	5	...	50	...	55	...
Kuala Mandor B	3	...	6	...	9	...
<b>Kabupaten Kubu Raya</b>	<b>41</b>	<b>...</b>	<b>273</b>	<b>...</b>	<b>314</b>	<b>...</b>

Lanjutan Tabel/Continued Table 4.1.1

Kecamatan Subdistrict	Murid/Pupils					
	Negeri/Public		Swasta/ Private		Jumlah/ Total	
	2021/2022	2022/2023	2021/2022	2022/2023	2021/2022	2022/2023
(1)	(14)	(15)	(16)	(17)	(18)	(19)
Batu Ampar	-	...	-	...	-	...
Terentang	38	...	-	...	38	...
K u b u	58	...	168	...	226	...
Teluk Pakedai	39	...	19	...	58	...
Sungai Kakap	31	...	396	...	427	...
Rasau Jaya	26	...	64	...	90	...
Sungai Raya	93	...	1 163	...	1 256	...
Sungai Ambawang	18	...	394	...	412	...
Kuala Mandor B	18	...	42	...	60	...
<b>Kabupaten Kubu Raya</b>	<b>321</b>	<b>...</b>	<b>2 246</b>	<b>...</b>	<b>2 567</b>	<b>...</b>

Catatan/Note: <sup>1</sup> Jumlah guru termasuk kepala sekolah dan guru/The total of teachers including headmaster and teacher

Sumber/Source: Kementerian Pendidikan, Kebudayaan, Riset, dan Teknologi, Data Semester Ganji/Ministry of Education, Culture, Research, and Technology, Odd semester report data



**Tabel 4.1.2 Jumlah Sekolah, Guru, dan Murid Raudatul Athfal (RA) di Bawah Kementerian Agama Menurut Kecamatan di Kabupaten Kubu Raya, 2021/2022**

*Number of Schools, Teachers, and Pupils in Raudatul Athfal (RA) Under The Ministry of Religious Affairs by Subdistrict, 2021/2022*

Kecamatan Subdistrict	Sekolah/Schools		Guru/Teachers		Murid/Pupils	
	2021/2022	2022/2023	2021/2022	2022/2023	2021/2022	2022/2023
(1)	(2)	(3)	(4)	(5)	(6)	(7)
Batu Ampar	2	2	9	9	143	102
Terentang	-	-	-	-	-	-
K u b u	-	-	-	-	-	-
Teluk Pakedai	-	-	-	-	-	-
Sungai Kakap	2	2	6	6	47	73
Rasau Jaya	3	3	11	13	197	274
Sungai Raya	6	6	25	27	216	311
Sungai Ambawang	12	12	49	49	415	398
Kuala Mandor B	5	5	21	21	136	143
<b>Kabupaten Kubu Raya</b>	<b>30</b>	<b>30</b>	<b>121</b>	<b>125</b>	<b>1 154</b>	<b>1 301</b>

Sumber/Source : Kementerian Agama, Data Semester Ganjil/Ministry of Religious Affairs, Odd Semester Data

**4.1.3 Jumlah Sekolah, Guru, dan Murid Sekolah Dasar (SD) di Bawah Kementerian Pendidikan dan Kebudayaan menurut Kecamatan di Kabupaten Kubu Raya, 2021/2022 dan 2022/2023**

**Tabel**  
**Table**

*Number of Schools, Teachers, and Pupils in Elementary Schools Under The Ministry of Education and Culture by Subdistrict in Kubu Raya Regency, 2021/2022 and 2022/2023*

Kecamatan Subdistrict	Sekolah/Schools					
	Negeri/Public		Swasta/Private		Jumlah/ Total	
	2021/2022	2022/2023	2021/2022	2022/2023	2021/2022	2022/2023
(1)	(2)	(3)	(4)	(5)	(6)	(7)
Batu Ampar	31	31	2	1	33	32
Terentang	23	23	1	-	24	23
K u b u	42	42	-	-	42	42
Teluk Pakedai	26	26	-	-	26	26
Sungai Kakap	49	49	6	6	55	55
Rasau Jaya	18	18	1	1	19	19
Sungai Raya	71	71	26	27	97	98
Sungai Ambawang	43	43	13	13	56	56
Kuala Mandor B	23	23	5	5	28	28
<b>Kabupaten Kubu Raya</b>	<b>326</b>	<b>326</b>	<b>54</b>	<b>53</b>	<b>380</b>	<b>379</b>

Lanjutan Tabel/Continued Table 4.1.3

Kecamatan Subdistrict	Guru <sup>1</sup> /Teachers <sup>1</sup>					
	Negeri/Public		Swasta/Private		Jumlah/ Total	
	2021/2022	2022/2023	2021/2022	2022/2023	2021/2022	2022/2023
(1)	(8)	(9)	(10)	(11)	(12)	(13)
Batu Ampar	261	269	8	5	269	274
Terentang	131	144	1	-	132	144
K u b u	336	340	-	-	336	340
Teluk Pakedai	186	196	-	-	186	196
Sungai Kakap	546	578	55	54	601	632
Rasau Jaya	183	200	9	9	192	209
Sungai Raya	900	960	248	284	1 148	1 244
Sungai Ambawang	388	413	82	77	470	490
Kuala Mandor B	161	167	33	33	194	200
<b>Kabupaten Kubu Raya</b>	<b>3 092</b>	<b>3 267</b>	<b>436</b>	<b>462</b>	<b>3 528</b>	<b>3 729</b>

Lanjutan Tabel/*Continued Table 4.1.3*

Kecamatan Subdistrict	Murid/Pupils					
	Negeri/Public		Swasta/ Private		Jumlah/ Total	
	2021/2022	2022/2023	2021/2022	2022/2023	2021/2022	2022/2023
(1)	(14)	(15)	(16)	(17)	(18)	(19)
Batu Ampar	3 906	3 852	84	67	3 990	3 919
Terentang	1 617	1 530	4	-	1 621	1 530
K u b u	4 454	4 455	-	-	4 454	4 455
Teluk Pakedai	2 185	2 159	-	-	2 185	2 159
Sungai Kakap	10 130	9 988	879	868	11 009	10 856
Rasau Jaya	3 035	2 994	205	159	3 240	3 153
Sungai Raya	16 007	16 259	4 562	4 840	20 569	21 099
Sungai Ambawang	5 466	5 649	1 195	1 225	6 661	6 874
Kuala Mandor B	1 510	1 529	410	426	1 920	1 955
<b>Kabupaten Kubu Raya</b>	<b>48 310</b>	<b>48 415</b>	<b>7 339</b>	<b>7 585</b>	<b>55 649</b>	<b>56 000</b>

Catatan/Note: <sup>1</sup> Jumlah guru termasuk kepala sekolah dan guru/*The total of teachers including headmaster and teacher*

Sumber/Source: Kementerian Pendidikan, Kebudayaan, Riset, dan Teknologi, Data Semester Ganjil/*Ministry of Education, Culture, Research, and Technology, Odd semester report data*

**Tabel 4.1.4 Jumlah Sekolah, Guru, dan Murid Madrasah Ibtidaiyah (MI) di Bawah Kementerian Agama Menurut Kecamatan Menurut Kecamatan, 2021/2022**

*Number of Schools, Teachers, and Pupils in Madrasah Ibtidaiyah (MI) Under The Ministry of Religious Affairs by Subdistrict, 2021/2022*

Kecamatan Subdistrict	Sekolah/Schools					
	Negeri/Public		Swasta/Private		Jumlah/ Total	
	2021/2022	2022/2023	2021/2022	2022/2023	2021/2022	2022/2023
	(1)	(2)	(3)	(4)	(5)	(6)
Batu Ampar	-	-	2	2	2	2
Terentang	-	-	1	1	1	1
K u b u	-	-	5	5	5	5
Teluk Pakedai	-	-	3	3	3	3
Sungai Kakap	-	-	17	18	17	18
Rasau Jaya	1	1	1	1	2	2
Sungai Raya	-	-	50	50	50	50
Sungai Ambawang	1	1	56	56	57	57
Kuala Mandor B	-	-	27	27	27	27
<b>Kabupaten Kubu Raya</b>	<b>2</b>	<b>2</b>	<b>162</b>	<b>163</b>	<b>164</b>	<b>165</b>

Lanjutan Tabel/Continued Table 4.1.4

Kecamatan Subdistrict	Guru/Teachers					
	Negeri/Public		Swasta/ Private		Jumlah/ Total	
	2021/2022	2022/2023	2021/2022	2022/2023	2021/2022	2022/2023
(1)	(8)	(9)	(10)	(11)	(12)	(13)
Batu Ampar	-	-	7	13	7	13
Terentang	-	-	8	8	8	8
K u b u	-	-	38	46	38	46
Teluk Pakedai	-	-	15	23	15	23
Sungai Kakap	-	-	173	193	173	193
Rasau Jaya	17	16	11	14	28	30
Sungai Raya	-	-	440	471	440	471
Sungai Ambawang	22	23	510	563	532	586
Kuala Mandor B	-	-	255	260	255	260
<b>Kabupaten Kubu Raya</b>	<b>39</b>	<b>39</b>	<b>1 457</b>	<b>1 591</b>	<b>1 496</b>	<b>1 630</b>

Lanjutan Tabel/Continued Table 4.1.4

Kecamatan Subdistrict	Murid/Pupils					
	Negeri/Public		Swasta/Private		Jumlah/ Total	
	2021/2022	2022/2023	2021/2022	2022/2023	2021/2022	2022/2023
(1)	(14)	(15)	(16)	(17)	(18)	(19)
Batu Ampar	-	-	343	347	343	347
Terentang	-	-	43	41	43	41
K u b u	-	-	288	270	288	270
Teluk Pakedai	-	-	224	215	224	215
Sungai Kakap	-	-	2 444	2 593	2 444	2 593
Rasau Jaya	399	382	268	273	667	655
Sungai Raya	-	-	5 040	5 527	5 040	5 527
Sungai Ambawang	387	373	4 479	4 846	4 866	5 219
Kuala Mandor B	-	-	2 158	1 946	2 158	1 946
<b>Kabupaten Kubu Raya</b>	<b>786</b>	<b>755</b>	<b>15 287</b>	<b>16 058</b>	<b>16 073</b>	<b>16 813</b>

Sumber/Source : Kementerian Agama, Data Semester Ganjil/Ministry of Religious Affairs, Odd Semester Data

**Tabel 4.1.5** Jumlah Sekolah, Guru<sup>1</sup>, dan Murid Sekolah Menengah Pertama (SMP) di Bawah Kementerian Pendidikan dan Kebudayaan menurut Kecamatan di Kabupaten Kubu Raya, 2021/2022 dan 2022/2023

*Number of Schools, Teachers<sup>1</sup>, and Pupils in Junior High Schools Under The Ministry of Education and Culture by Subdistrict in Kubu Raya Regency, 2021/2022 and 2022/2023*

Kecamatan Subdistrict	Sekolah/Schools					
	Negeri/Public		Swasta/Private		Jumlah/ Total	
	2021/2022	2022/2023	2021/2022	2022/2023	2021/2022	2022/2023
(1)	(2)	(3)	(4)	(5)	(6)	(7)
Batu Ampar	7	7	2	2	9	9
Terentang	6	6	-	-	6	6
K u b u	10	10	-	-	10	10
Teluk Pakedai	7	7	1	1	8	8
Sungai Kakap	16	16	11	11	27	27
Rasau Jaya	4	4	-	-	4	4
Sungai Raya	18	18	26	28	44	46
Sungai Ambawang	11	11	16	16	27	27
Kuala Mandor B	7	7	10	10	17	17
<b>Kabupaten Kubu Raya</b>	<b>86</b>	<b>86</b>	<b>66</b>	<b>68</b>	<b>152</b>	<b>154</b>



Lanjutan Tabel/Continued Table 4.1.5

Kecamatan Subdistrict	Guru <sup>1</sup> /Teachers <sup>1</sup>					
	Negeri/Public		Swasta/ Private		Jumlah/ Total	
	2021/2022	2022/2023	2021/2022	2022/2023	2021/2022	2022/2023
	(1)	(8)	(9)	(10)	(11)	(12)
Batu Ampar	67	70	2	2	69	72
Terentang	45	43	-	-	45	43
K u b u	114	127	-	-	114	127
Teluk Pakedai	54	54	5	8	59	62
Sungai Kakap	215	221	93	96	308	317
Rasau Jaya	78	69	-	-	78	69
Sungai Raya	326	334	194	200	520	534
Sungai Ambawang	154	153	107	103	261	256
Kuala Mandor B	58	58	48	45	106	103
<b>Kabupaten Kubu Raya</b>	<b>1 111</b>	<b>1 129</b>	<b>449</b>	<b>454</b>	<b>1 560</b>	<b>1 583</b>

Lanjutan Tabel/*Continued Table* 4.1.5

Kecamatan Subdistrict	Murid/Pupils					
	Negeri/ <i>Public</i>		Swasta/ <i>Private</i>		Jumlah/ <i>Total</i>	
	2021/2022	2022/2023	2021/2022	2022/2023	2021/2022	2022/2023
(1)	(14)	(15)	(16)	(17)	(18)	(19)
Batu Ampar	962	877	256	239	1 218	1 116
Terentang	535	550	-	-	535	550
K u b u	1 597	1 562	-	-	1 597	1 562
Teluk Pakedai	548	553	90	101	638	654
Sungai Kakap	2 865	2 780	1 684	1 684	4 549	4 464
Rasau Jaya	924	913	-	-	924	913
Sungai Raya	5 332	5 230	2 898	3 010	8 230	8 240
Sungai Ambawang	2 213	2 259	1 379	1 455	3 592	3 714
Kuala Mandor B	397	344	853	826	1 250	1 170
<b>Kabupaten Kubu Raya</b>	<b>15 373</b>	<b>15 068</b>	<b>7 160</b>	<b>7 315</b>	<b>22 533</b>	<b>22 383</b>

Catatan/*Note*: <sup>1</sup> Jumlah guru termasuk kepala sekolah dan guru/*The total of teachers including headmaster and teacher*

Sumber/*Source*: Kementerian Pendidikan, Kebudayaan, Riset, dan Teknologi, data semester ganjil/*Ministry of Education, Culture, Research, and Technology, Basic Education Data System, odd semester report data*

**Tabel 4.1.6 Banyaknya Jumlah Sekolah, Guru, dan Murid Madrasah Tsanawiyah (MTs) di Bawah Kementerian Agama Menurut Kecamatan, 2021/2022**

*Number of Schools, Teachers, and Pupils in Madrasah Tsanawiyah (MTs) Under The Ministry of Religious Affairs by Subdistrict, 2021/2022*

Kecamatan Subdistrict	Sekolah/Schools					
	Negeri/Public		Swasta/Private		Jumlah/ Total	
	2021/2022	2022/2023	2021/2022	2022/2023	2021/2022	2022/2023
(1)	(2)	(3)	(4)	(5)	(6)	(7)
Batu Ampar	-	-	4	4	4	4
Terentang	-	-	-	-	-	-
K u b u	-	-	3	3	3	3
Teluk Pakedai	-	-	3	3	3	3
Sungai Kakap	-	-	13	14	13	14
Rasau Jaya	1	1	4	4	5	5
Sungai Raya	-	-	28	29	28	29
Sungai Ambawang	-	-	25	25	25	25
Kuala Mandor B	-	-	14	15	14	15
<b>Kabupaten Kubu Raya</b>	<b>1</b>	<b>1</b>	<b>94</b>	<b>97</b>	<b>95</b>	<b>98</b>

Lanjutan Tabel/*Continued Table* 4.1.6

Kecamatan Subdistrict	Guru/Teachers					
	Negeri/Public		Swasta/ Private		Jumlah/ Total	
	2021/2022	2022/2023	2021/2022	2022/2023	2021/2022	2022/2023
(1)	(8)	(9)	(10)	(11)	(12)	(13)
Batu Ampar	-	-	28	37	28	37
Terentang	-	-	-	-	-	-
K u b u	-	-	31	27	31	27
Teluk Pakedai	-	-	33	35	33	35
Sungai Kakap	-	-	112	127	112	127
Rasau Jaya	27	29	42	54	69	83
Sungai Raya	-	-	246	303	246	303
Sungai Ambawang	-	-	204	253	204	253
Kuala Mandor B	-	-	110	142	110	142
<b>Kabupaten Kubu Raya</b>	<b>27</b>	<b>29</b>	<b>806</b>	<b>978</b>	<b>833</b>	<b>1 007</b>

Lanjutan Tabel/Continued Table 4.1.6

Kecamatan Subdistrict	Murid/Pupils					
	Negeri/Public		Swasta/Private		Jumlah/ Total	
	2021/2022	2022/2023	2021/2022	2022/2023	2021/2022	2022/2023
(1)	(14)	(15)	(16)	(17)	(18)	(19)
Batu Ampar	-	-	517	530	517	530
Terentang	-	-	-	-	-	-
K u b u	-	-	293	219	293	219
Teluk Pakedai	-	-	240	254	240	254
Sungai Kakap	-	-	1 087	1 131	1 087	1 131
Rasau Jaya	362	338	598	609	960	947
Sungai Raya	-	-	3 130	3 302	3 130	3 302
Sungai Ambawang	-	-	3 377	3 380	3 377	3 380
Kuala Mandor B	-	-	919	916	919	916
<b>Kabupaten Kubu Raya</b>	<b>362</b>	<b>338</b>	<b>10 161</b>	<b>10 341</b>	<b>10 523</b>	<b>10 679</b>

Sumber/Source : Kementerian Agama, Data Semester Ganjil/Ministry of Religious Affairs, Odd Semester Data

**Tabel 4.1.7** Jumlah Sekolah, Guru, dan Murid Sekolah Menengah Atas (SMA) di Bawah Kementerian Pendidikan dan Kebudayaan menurut Kecamatan di Kabupaten Kubu Raya, 2021/2022 dan 2022/2023

*Number of Schools, Teachers<sup>1</sup>, and Pupils in Senior High Schools Under The Ministry of Education and Culture by Subdistrict in Kubu Raya Regency, 2021/2022 and 2022/2023*

Kecamatan Subdistrict	Sekolah/Schools					
	Negeri/Public		Swasta/ Private		Jumlah/ Total	
	2021/2022	2022/2023	2021/2022	2022/2023	2021/2022	2022/2023
(1)	(2)	(3)	(4)	(5)	(6)	(7)
Batu Ampar	3	3	-	-	3	3
Terentang	1	1	-	-	1	1
K u b u	4	4	1	1	5	5
Teluk Pakedai	1	1	2	2	3	3
Sungai Kakap	3	3	6	6	9	9
Rasau Jaya	2	2	-	-	2	2
Sungai Raya	5	6	14	15	19	21
Sungai Ambawang	3	3	11	11	14	14
Kuala Mandor B	2	2	6	8	8	10
<b>Kabupaten Kubu Raya</b>	<b>24</b>	<b>25</b>	<b>40</b>	<b>43</b>	<b>64</b>	<b>68</b>

Lanjutan Tabel/Continued Table 4.1.7

Kecamatan Subdistrict	Guru <sup>1</sup> /Teachers <sup>1</sup>					
	Negeri/Public		Swasta/Private		Jumlah/ Total	
	2021/2022	2022/2023	2021/2022	2022/2023	2021/2022	2022/2023
(1)	(8)	(9)	(10)	(11)	(12)	(13)
Batu Ampar	44	47	-	-	44	47
Terentang	11	18	-	-	11	18
K u b u	54	59	8	10	62	69
Teluk Pakedai	16	17	5	5	21	22
Sungai Kakap	77	94	60	55	137	149
Rasau Jaya	53	54	-	-	53	54
Sungai Raya	121	142	179	198	300	340
Sungai Ambawang	79	87	71	80	150	167
Kuala Mandor B	26	35	38	40	64	75
<b>Kabupaten Kubu Raya</b>	<b>481</b>	<b>553</b>	<b>361</b>	<b>388</b>	<b>842</b>	<b>941</b>

Lanjutan Tabel/*Continued Table* 4.1.7

Kecamatan <i>Subdistrict</i>	Murid/ <i>Pupils</i>					
	Negeri/ <i>Public</i>		Swasta/ <i>Private</i>		Jumlah/ <i>Total</i>	
	2021/2022	2022/2023	2021/2022	2022/2023	2021/2022	2022/2023
(1)	(14)	(15)	(16)	(17)	(18)	(19)
Batu Ampar	885	881	-	-	885	881
Terentang	381	397	-	-	381	397
K u b u	758	767	145	128	903	895
Teluk Pakedai	249	202	169	177	418	379
Sungai Kakap	1 678	1 709	718	625	2 396	2 334
Rasau Jaya	727	766	-	-	727	766
Sungai Raya	2 135	2 163	2 555	2 575	4 690	4 738
Sungai Ambawang	1 109	1 134	1 137	1 133	2 246	2 267
Kuala Mandor B	300	278	349	430	649	708
<b>Kabupaten Kubu Raya</b>	<b>8 222</b>	<b>8 297</b>	<b>5 073</b>	<b>5 068</b>	<b>13 295</b>	<b>13 365</b>

Catatan/*Note*: <sup>1</sup> Jumlah guru termasuk kepala sekolah dan guru/*The total of teachers including headmaster and teacher*

Sumber/*Source*: Kementerian Pendidikan, Kebudayaan, Riset, dan Teknologi, data semester ganjil/*Ministry of Education, Culture, Research, and Technology, Basic Education Data System, odd semester report data*



**Tabel 4.1.8 Jumlah Sekolah, Guru, dan Murid Sekolah Menengah Kejuruan (SMK) di Bawah Kementerian Pendidikan dan Kebudayaan menurut Kecamatan di Kabupaten Kubu Raya, 2021/2022**

*Number of Schools, Teachers, and Pupils in Vocational High Schools Under The Ministry of Education and Culture by Subdistrict in Kubu Raya Regency, 2021/2022*

Kecamatan Subdistrict	Sekolah/Schools					
	Negeri/Public		Swasta/Private		Jumlah/ Total	
	2021/2022	2022/2023	2021/2022	2022/2023	2021/2022	2022/2023
	(1)	(2)	(3)	(4)	(5)	(6)
Batu Ampar	1	1	1	1	2	2
Terentang	-	-	-	-	-	-
K u b u	1	1	-	-	1	1
Teluk Pakedai	-	-	2	2	2	2
Sungai Kakap	3	3	2	3	5	6
Rasau Jaya	1	1	3	3	4	4
Sungai Raya	3	3	9	10	12	13
Sungai Ambawang	-	-	9	9	9	9
Kuala Mandor B	1	1	3	3	4	4
<b>Kabupaten Kubu Raya</b>	<b>10</b>	<b>10</b>	<b>29</b>	<b>31</b>	<b>39</b>	<b>41</b>

Lanjutan Tabel/Continued Table 4.1.8

Kecamatan Subdistrict	Guru <sup>1</sup> /Teachers <sup>1</sup>					
	Negeri/Public		Swasta/ Private		Jumlah/ Total	
	2021/2022	2022/2023	2021/2022	2022/2023	2021/2022	2022/2023
(1)	(8)	(9)	(10)	(11)	(12)	(13)
Batu Ampar	10	12	3	2	13	14
Terentang	-	-	-	-	-	-
K u b u	12	16	-	-	12	16
Teluk Pakedai	-	-	13	16	13	16
Sungai Kakap	61	61	15	22	76	83
Rasau Jaya	36	37	43	38	79	75
Sungai Raya	45	54	116	109	161	163
Sungai Ambawang	-	-	78	90	78	90
Kuala Mandor B	5	13	17	17	22	30
<b>Kabupaten Kubu Raya</b>	<b>169</b>	<b>193</b>	<b>285</b>	<b>294</b>	<b>454</b>	<b>487</b>

Lanjutan Tabel/Continued Table 4.1.8

Kecamatan Subdistrict	Murid/Pupils					
	Negeri/Public		Swasta/Private		Jumlah/ Total	
	2021/2022	2022/2023	2021/2022	2022/2023	2021/2022	2022/2023
(1)	(14)	(15)	(16)	(17)	(18)	(19)
Batu Ampar	163	160	349	330	512	490
Terentang	-	-	-	-	-	-
K u b u	170	186	-	-	170	186
Teluk Pakedai	-	-	248	223	248	223
Sungai Kakap	887	681	243	296	1 130	977
Rasau Jaya	542	497	194	155	736	652
Sungai Raya	1 201	912	1 946	1 899	3 147	2 811
Sungai Ambawang	-	-	1 123	1 094	1 123	1 094
Kuala Mandor B	85	56	248	245	333	301
<b>Kabupaten Kubu Raya</b>	<b>3 048</b>	<b>2 492</b>	<b>4 351</b>	<b>4 242</b>	<b>7 399</b>	<b>6 734</b>

Catatan/Note: <sup>1</sup> Jumlah guru termasuk kepala sekolah dan guru/The total of teachers including headmaster and teacher

Sumber/Source: Kementerian Pendidikan, Kebudayaan, Riset, dan Teknologi, data semester ganjil/Ministry of Education, Culture, Research, and Technology, Basic Education Data System, odd semester report data

**Tabel 4.1.9** Banyaknya Jumlah Sekolah, Guru, dan Murid Madrasah Aliyah (MA) di Bawah Kementerian Agama Menurut Kecamatan, 2021/2022

*Number of Schools, Teachers, and Pupils in Madrasah Aliyah (MA) Under The Ministry of Religious Affairs by Subdistrict, 2021/2022*

Kecamatan Subdistrict	Sekolah/Schools					
	Negeri/Public		Swasta/Private		Jumlah/ Total	
	2021/2022	2022/2023	2021/2022	2022/2023	2021/2022	2022/2023
(1)	(2)	(3)	(4)	(5)	(6)	(7)
Batu Ampar	-	-	1	1	1	1
Terentang	-	-	-	-	-	-
K u b u	-	-	1	1	1	1
Teluk Pakedai	-	-	1	1	1	1
Sungai Kakap	-	-	3	3	3	3
Rasau Jaya	1	1	1	1	2	2
Sungai Raya	-	-	13	13	13	13
Sungai Ambawang	-	-	15	17	15	17
Kuala Mandor B	-	-	5	5	5	5
<b>Kabupaten Kubu Raya</b>	<b>1</b>	<b>1</b>	<b>40</b>	<b>42</b>	<b>41</b>	<b>43</b>

Lanjutan Tabel/Continued Table 4.1.9

Kecamatan Subdistrict	Guru/Teachers					
	Negeri/Public		Swasta/ Private		Jumlah/ Total	
	2021/2022	2022/2023	2021/2022	2022/2023	2021/2022	2022/2023
(1)	(8)	(9)	(10)	(11)	(12)	(13)
Batu Ampar	-	-	5	6	5	6
Terentang	-	-	-	-	-	-
K u b u	-	-	9	9	9	9
Teluk Pakedai	-	-	8	8	8	8
Sungai Kakap	-	-	17	37	17	37
Rasau Jaya	51	52	13	13	64	65
Sungai Raya	-	-	112	132	112	132
Sungai Ambawang	-	-	171	207	171	207
Kuala Mandor B	-	-	43	47	43	47
<b>Kabupaten Kubu Raya</b>	<b>51</b>	<b>52</b>	<b>378</b>	<b>459</b>	<b>429</b>	<b>511</b>

Lanjutan Tabel/Continued Table 4.1.9

Kecamatan Subdistrict	Murid/Pupils					
	Negeri/Public		Swasta/ Private		Jumlah/ Total	
	2021/2022	2022/2023	2021/2022	2022/2023	2021/2022	2022/2023
(1)	(14)	(15)	(16)	(17)	(18)	(19)
Batu Ampar	-	-	27	1	27	1
Terentang	-	-	-	-	-	-
K u b u	-	-	87	93	87	93
Teluk Pakedai	-	-	74	77	74	77
Sungai Kakap	-	-	275	327	275	327
Rasau Jaya	438	408	263	305	701	713
Sungai Raya	-	-	1 485	1 576	1 485	1 576
Sungai Ambawang	-	-	2 057	2 118	2 057	2 118
Kuala Mandor B	-	-	485	443	485	443
<b>Kabupaten Kubu Raya</b>	<b>438</b>	<b>408</b>	<b>4 753</b>	<b>4 940</b>	<b>5 191</b>	<b>5 348</b>

Sumber/Source: Kementerian Agama, Data Semester Ganjil/Ministry of Religious Affairs, Odd Semester Data

**Tabel 4.1.10 Jumlah Desa yang Memiliki Fasilitas Sekolah Menurut Kecamatan dan Tingkat Pendidikan, 2019-2021**  
**Number of Village Having Educational Facilities by Subdistrict and Educational Level, 2019– 2021**

No.	Kecamatan Subdistrict	SD Primary School		
		2019	2020	2021
(1)	(2)	(3)	(4)	(5)
1.	Batu Ampar	14	14	14
2.	Terentang	10	10	10
3.	K u b u	20	21	21
4.	Teluk Pakedai	14	14	14
5.	Sungai Kakap	15	15	15
6.	Rasau Jaya	6	6	6
7.	Sungai Raya	22	22	22
8.	Sungai Ambawang	15	18	17
9.	Kuala Mandor B	6	7	7
<b>Kabupaten Kubu Raya</b>		<b>122</b>	<b>127</b>	<b>126</b>

Lanjutan Tabel/*Continued Table 4.1.10*

No.	Kecamatan Subdistrict	SMP Junior High School		
		2019	2020	2021
(1)	(2)	(5)	(6)	(7)
1.	Batu Ampar	10	10	10
2.	Terentang	6	6	6
3.	K u b u	12	12	12
4.	Teluk Pakedai	10	11	10
5.	Sungai Kakap	13	13	13
6.	Rasau Jaya	5	5	5
7.	Sungai Raya	21	21	21
8.	Sungai Ambawang	14	16	16
9.	Kuala Mandor B	6	7	7
<b>Kabupaten Kubu Raya</b>		<b>97</b>	<b>101</b>	<b>100</b>



Lanjutan Tabel/Continued Table 4.1.10

No.	Kecamatan Subdistrict	SMA Senior High School		
		2019	2020	2021
(1)	(2)	(8)	(9)	(10)
1.	Batu Ampar	4	4	4
2.	Terentang	1	1	1
3.	K u b u	5	5	5
4.	Teluk Pakedai	3	3	3
5.	Sungai Kakap	7	8	7
6.	Rasau Jaya	2	2	2
7.	Sungai Raya	15	15	16
8.	Sungai Ambawang	13	14	14
9.	Kuala Mandor B	6	7	7
<b>Kabupaten Kubu Raya</b>		<b>56</b>	<b>59</b>	<b>59</b>

Lanjutan Tabel/*Continued Table* 4.1.10

No.	Kecamatan Subdistrict	SMK Vocational School		
		2019	2020	2021
(1)	(2)	(11)	(12)	(13)
1.	Batu Ampar	2	2	2
2.	Terentang	-	-	-
3.	K u b u	1	1	1
4.	Teluk Pakedai	2	2	2
5.	Sungai Kakap	4	3	4
6.	Rasau Jaya	2	2	2
7.	Sungai Raya	6	7	7
8.	Sungai Ambawang	6	8	7
9.	Kuala Mandor B	3	4	4
<b>Kabupaten Kubu Raya</b>		<b>26</b>	<b>29</b>	<b>29</b>

**Lanjutan Tabel/Continued Table 4.1.10**

No.	Kecamatan Subdistrict	Perguruan Tinggi University		
		2019	2020	2021
(1)	(2)	(14)	(15)	(16)
1.	Batu Ampar	–	–	–
2.	Terentang	–	–	–
3.	K u b u	–	–	–
4.	Teluk Pakedai	–	–	–
5.	Sungai Kakap	–	–	–
6.	Rasau Jaya	–	–	–
7.	Sungai Raya	3	4	4
8.	Sungai Ambawang	2	2	3
9.	Kuala Mandor B	–	–	–
<b>Kabupaten Kubu Raya</b>		<b>5</b>	<b>6</b>	<b>7</b>

Sumber/Source : BPS, Pendataan Potensi Desa (Podes)/ BPS–Statistics Indonesia, Village Potential Data Collection

**Tabel 4.1.11 Angka Partisipasi Murni (APM) dan Angka Partisipasi Kasar (APK) di Kabupaten Kubu Raya, 2021 dan 2022**  
**zNet Enrollment Rates and Gross Enrollment Ratio by Educational Level in Kubu Raya Regency, 2021 and 2022**

Jenjang Pendidikan Educational Level	Angka Partisipasi Murni (APM) Net Enrollment Rates		Angka Partisipasi Kasar (APK) Gross Enrollment Ratio	
	2021	2022	2021	2022
(1)	(2)	(3)	(4)	(5)
SD/MI/Sederajat Primary School	97,54	97,61	107,79	109,27
SMP/MTs/ Sederajat Lower Secondary School	80,76	80,14	97,79	94,88
SMA/SMK/MA Upper Secondary School	53,24	53,24	101,62	100,06

Sumber/Source: BPS, Survei Sosial Ekonomi Nasional (Susenas)/BPS-Statistics Indonesia, National Socioeconomic Survey

**Tabel 4.1.12 Persentase Penduduk Berumur 15 Tahun ke Atas yang Melek Huruf Menurut Kelompok Umur di Kabupaten Kubu Raya, 2021 dan 2022**  
**Percentage of Literate People Aged 15 Years and Over by Age Group in Kubu Raya Regency, 2021 and 2022**

<b>Kelompok Umur Age Group</b>	<b>2021</b>	<b>2022</b>
<b>(1)</b>	<b>(2)</b>	<b>(3)</b>
15-19	99,66	100,00
20-24	100,00	100,00
25-29	100,00	99,50
30-34	97,29	98,01
35-39	97,56	98,46
40-44	95,45	97,07
45-49	96,11	91,33
50+	73,20	73,91
<b>Jumlah/Total</b>	<b>91,81</b>	<b>92,09</b>
<b>15-24</b>	<b>99,82</b>	<b>99,83</b>
<b>15-44</b>	<b>98,38</b>	<b>98,33</b>
<b>15+</b>	<b>92,06</b>	<b>92,09</b>
<b>45+</b>	<b>79,33</b>	<b>94,66</b>

Sumber/Source: BPS, Survei Sosial Ekonomi Nasional (Susenas)/BPS-Statistics Indonesia, National Socioeconomic Survey

**Tabel 4.1.13 Banyaknya Guru Berdasarkan Status Kepegawaian dan Tingkat Pendidikan di Kabupaten Kubu Raya, 2022**  
***The Number of Teachers by on Employee Status and Education in Kubu Raya Regency, 2022***

No.	Tingkat Pendidikan	Sekolah Negeri/State School			Sekolah Swasta/Private School		
		Guru Tetap	Guru Honorer	Jumlah	Guru Tetap	Guru Honorer	Jumlah
(1)	(2)	(3)	(4)	(5)	(6)	(7)	(8)
1.	TK	27	13	40	61	121	182
2.	SD	2 255	1 147	3 402	203	121	324
3.	SMP	751	517	1 268	343	144	487
4.	SMA	...	...	...	...	...	...
5.	SMK	...	...	...	...	...	...
<b>2 0 2 2</b>		<b>3033</b>	<b>1677</b>	<b>4710</b>	<b>607</b>	<b>386</b>	<b>993</b>
2 0 2 1		2 656	1 326	3 982	534	496	1 030

Sumber/Source : Dinas Pendidikan dan Kebudayaan Kabupaten Kubu Raya

**Tabel 4.1.14 Banyaknya Rehabilitasi Rehab Ruang Kelas Dirinci Menurut Jenjang Pendidikan dan Tingkat Kerusakan Ruang Kelas di Kabupaten Kubu Raya, 2022**  
*Number of Rehabilitation Classroom by Type of Education and Level of Damage in Kubu Raya Regency, 2022*

No.	Tingkat Kerusakan	SD/SDLB	SMP/SMLB	SMA	SMK	Jumlah Ruang Kelas
(1)	(2)	(3)	(4)	(5)	(6)	(7)
1.	Baik	1 730	542	...	...	2 272
2.	Rusak Ringan	1 115	370	...	...	1 485
3.	Rusak sedang	737	296	...	...	1 033
4.	Rusak Berat	534	162	...	...	696
	<b>2 0 2 2</b>	<b>4 116</b>	<b>1 370</b>	...	...	5 486
	2 0 2 1	4 109	1 362	...	...	5 471
	2 0 2 0	3 153	1 328	599	211	5 291
	2 0 1 9	3 222	1 337	603	172	5 334
	2 0 1 8	3 240	1 330	561	160	5 291

Sumber/Source : Dinas Pendidikan dan Kebudayaan Kabupaten Kubu Raya

Keterangan :

1. Baik : tingkat kerusakan di bawah 15 %
2. Rusak ringan : tingkat kerusakan antara 15%-25%
3. Rusak sedang : tingkat kerusakan antara 25%-45%
4. Rusah berat : tingkat kerusakan antara 45%-65%

## 4.2 KESEHATAN/HEALTH

**Tabel 4.2.1** Jumlah Desa yang Memiliki Sarana Kesehatan Menurut Kecamatan di Kabupaten Kubu Raya , 2019-2021  
**Table** *Number of Village Having Health Facilities by Subdistrict in Kubu Raya Regency, 2019– 2021*

No.	Kecamatan Subdistrict	Rumah Sakit Hospital		
		2019	2020	2021
(1)	(2)	(3)	(4)	(5)
1.	Batu Ampar	-	-	-
2.	Terentang	-	-	-
3.	K u b u	-	-	-
4.	Teluk Pakedai	-	-	-
5.	Sungai Kakap	-	-	-
6.	Rasau Jaya	-	1	1
7.	Sungai Raya	2	2	2
8.	Sungai Ambawang	-	-	-
9.	Kuala Mandor B	-	-	-
<b>Kabupaten Kubu Raya</b>		<b>2</b>	<b>3</b>	<b>3</b>



**Lanjutan Tabel/Continued Table 4.2.1**

No.	Kecamatan Subdistrict	Rumah Sakit Bersalin Maternity Hospital		
		2019	2020	2021
(1)	(2)	(5)	(6)	(7)
1.	Batu Ampar	-	-	-
2.	Terentang	-	-	-
3.	K u b u	-	-	-
4.	Teluk Pakedai	-	-	-
5.	Sungai Kakap	-	-	-
6.	Rasau Jaya	-	-	-
7.	Sungai Raya	2	3	2
8.	Sungai Ambawang	-	-	-
9.	Kuala Mandor B	-	-	-
<b>Kabupaten Kubu Raya</b>		<b>2</b>	<b>3</b>	<b>2</b>

Lanjutan Tabel/*Continued Table* 4.2.1

No.	Kecamatan <i>Subdistrict</i>	Poliklinik <i>Polyclinic</i>		
		2019	2020	2021
(1)	(2)	(8)	(9)	(10)
1.	Batu Ampar	4	-	-
2.	Terentang	-	-	-
3.	K u b u	2	1	1
4.	Teluk Pakedai	-	-	-
5.	Sungai Kakap	1	3	4
6.	Rasau Jaya	-	1	-
7.	Sungai Raya	6	4	4
8.	Sungai Ambawang	3	2	4
9.	Kuala Mandor B	-	-	-
<b>Kabupaten Kubu Raya</b>		<b>16</b>	<b>11</b>	<b>13</b>

**Lanjutan Tabel/Continued Table 4.2.1**

No.	Kecamatan Subdistrict	Puskesmas Public Health Center		
		2020	2021	2022
(1)	(2)	(11)	(12)	(13)
1.	Batu Ampar	3	3	3
2.	Terentang	2	2	2
3.	K u b u	2	2	2
4.	Teluk Pakedai	1	1	1
5.	Sungai Kakap	3	3	3
6.	Rasau Jaya	1	1	1
7.	Sungai Raya	4	4	4
8.	Sungai Ambawang	3	3	3
9.	Kuala Mandor B	1	1	1
<b>Kabupaten Kubu Raya</b>		<b>20</b>	<b>20</b>	<b>20</b>

Lanjutan Tabel/*Continued Table 4.2.1*

No.	Kecamatan Subdistrict	Puskesmas Pembantu <i>Subsidiary of Public Health Center</i>		
		2019	2020	2021
(1)	(2)	(14)	(15)	(16)
1.	Batu Ampar	5	5	5
2.	Terentang	8	6	6
3.	K u b u	10	12	11
4.	Teluk Pakedai	8	7	8
5.	Sungai Kakap	8	9	10
6.	Rasau Jaya	2	2	1
7.	Sungai Raya	12	14	12
8.	Sungai Ambawang	8	10	11
9.	Kuala Mandor B	4	4	4
<b>Kabupaten Kubu Raya</b>		<b>65</b>	<b>69</b>	<b>68</b>

**Lanjutan Tabel/Continued Table 4.2.1**

No.	Kecamatan Subdistrict	Apotek Pharmacy		
		2019	2020	2021
(1)	(2)	(17)	(18)	(19)
1.	Batu Ampar	1	-	-
2.	Terentang	-	-	-
3.	K u b u	-	-	-
4.	Teluk Pakedai	-	-	-
5.	Sungai Kakap	1	1	3
6.	Rasau Jaya	1	1	1
7.	Sungai Raya	8	8	9
8.	Sungai Ambawang	1	1	1
9.	Kuala Mandor B	-	-	-
<b>Kabupaten Kubu Raya</b>		<b>12</b>	<b>11</b>	<b>14</b>

Sumber/Source : BPS, Pendataan Potensi Desa (Podes)/ BPS–Statistics Indonesia, Village Potential Data Collecting

**Tabel 4.2.2** Jumlah Tenaga Kesehatan Menurut Kecamatan di Kabupaten Kubu Raya Tahun 2022  
**Table** *Number of Medical Personnel by Subdistrict in Kubu Raya Regency, 2022*

No.	Kecamatan Subdistrict	Tenaga Medis <sup>1</sup> Medical Worker <sup>1</sup>	Psikologi Klinis Clinical Psychology	Tenaga Keperawatan Nursing Worker	Tenaga Kebidanan Midwifery Worker	Tenaga Kefarmasian Pharmaceutical Worker
(1)	(2)	(3)	(4)	(5)	(6)	(7)
1.	Batu Ampar	8	-	40	42	7
2.	Terentang	4	-	30	30	4
3.	Kubu	3	-	43	52	4
4.	Teluk Pakedai	3	-	33	30	2
5.	Sungai Kakap	14	-	65	72	9
6.	Rasau Jaya	22	-	79	49	10
7.	Sungai Raya	23	-	68	88	12
8.	Sungai Ambawang	23	-	61	63	7
9.	Kuala Mandor B	4	-	16	27	2
<b>Kabupaten Kubu Raya</b>		<b>104</b>	<b>-</b>	<b>435</b>	<b>453</b>	<b>57</b>

**Lanjutan Tabel/Continued Table 4.2.2**

No.	Kecamatan <i>Subdistrict</i>	Tenaga Kesehatan Masyarakat <i>Public Health Worker</i>	Tenaga Kesehatan Lingkungan <i>Environmental Health Worker</i>	Ahli Gizi <i>Nutritionist</i>	Tenaga Keterampilan Fisik <i>Physical Therapists</i>
(1)	(2)	(8)	(9)	(10)	(11)
1.	Batu Ampar	5	4	6	-
2.	Terentang	5	4	3	-
3.	Kubu	4	3	3	-
4.	Teluk Pakedai	3	1	3	-
5.	Sungai Kakap	10	8	8	-
6.	Rasau Jaya	6	6	7	2
7.	Sungai Raya	17	13	13	-
8.	Sungai Ambawang	10	7	7	-
9.	Kuala Mandor B	2	2	3	-
<b>Kabupaten Kubu Raya</b>		<b>62</b>	<b>48</b>	<b>53</b>	<b>2</b>

Lanjutan Tabel/*Continued Table 4.2.2*

No.	Kecamatan <i>Subdistrict</i>	Tenaga Keteknisan Medis <i>Medical Technicians</i>	Tenaga Teknik Biomedika <i>Biomedical Engineer</i>	Tenaga Kesehatan Tradisional <i>Traditional Health Worker</i>
(1)	(2)	(12)	(13)	(14)
1.	Batu Ampar	-	-	-
2.	Terentang	-	-	-
3.	Kubu	-	-	-
4.	Teluk Pakedai	-	-	-
5.	Sungai Kakap	-	-	-
6.	Rasau Jaya	1	4	0
7.	Sungai Raya	-	-	-
8.	Sungai Ambawang	-	-	-
9.	Kuala Mandor B	-	-	-
<b>Kabupaten Kubu Raya</b>		<b>1</b>	<b>4</b>	<b>0</b>

Catatan/ *Note* : <sup>1</sup>Tenaga medis terdiri atas dokter, dokter gigi, dokter spesialis, dan dokter gigi spesialis baik di dalam maupun di luar negeri yang diakui oleh Pemerintah RI sesuai dengan peraturan perundang-undangan (UU No. 29 Tahun 2004 tentang Praktik Kedokteran)/*Medical worker includes doctor, dentist, medical specialist, and dentist specialist at home and abroad recognized by Indonesian government in accordance with the laws and regulations (Law No. 29 year 2004 about Medical Practice)*

Sumber/*Source* : Dinas Kesehatan Kabupaten Kubu Raya/ *Kubu Raya Regency Health Office*



**Tabel 4.2.3** Jumlah Rumah Sakit Umum, Rumah Sakit Khusus, dan Puskesmas Menurut Kecamatan di Kabupaten Kubu Raya, 2021 dan 2022  
*Number of General Hospital, Specialized Hospital, and Public Health Center by Subdistrict in Kubu Raya Regency, 2021 and 2022*

Kecamatan Subdistrict	Rumah Sakit Umum General Hospital		Rumah Sakit Khusus Specialized Hospital	
	2021	2022	2021	2022
(1)	(2)	(3)	(4)	(5)
1 Batu Ampar	-	-	-	-
2 Terentang	-	-	-	-
3 Kubu	-	-	-	-
4 Teluk Pakedai	-	-	-	-
5 Sungai Kakap	-	-	-	-
6 Rasau Jaya	1	1	-	-
7 Sungai Raya	2	2	1	1
8 Sungai Ambawang	-	-	-	-
9 Kuala Mandor B	-	-	-	-
<b>Kabupaten Kubu Raya</b>	<b>3</b>	<b>3</b>	<b>1</b>	<b>1</b>

Lanjutan Tabel/*Continued Table* 4.2.3

Kecamatan <i>Subdistrict</i>	Puskesmas <sup>1</sup> Rawat Inap <i>Public Health Center<sup>1</sup> with Inpatient Care</i>		Puskesmas <sup>1</sup> Non Rawat Inap <i>Public Health Center<sup>1</sup> without Inpatient Care</i>	
	2021	2022	2021	2022
(1)	(6)	(7)	(8)	(9)
1 Batu Ampar	2	2	1	1
2 Terentang	1	1	1	1
3 Kubu	1	1	1	1
4 Teluk Pakedai	1	1	-	-
5 Sungai Kakap	1	1	2	2
6 Rasau Jaya	1	1	-	-
7 Sungai Raya	1	1	3	3
8 Sungai Ambawang	2	2	1	1
9 Kuala Mandor B	-	-	1	1
<b>Kabupaten Kubu Raya</b>	<b>10</b>	<b>10</b>	<b>10</b>	<b>10</b>

Catatan/Note : <sup>1</sup>Puskesmas yang teregistrasi/*Registered Public Health Center*

Sumber/Source : Dinas Kesehatan Kabupaten Kubu Raya/*Kubu Raya Regency Health Office*

**Tabel 4.2.4 Realisasi Pencapaian Akseptor KB Baru Menurut Jenis Kontrasepsi dan Kecamatan di Kabupaten Kubu Raya, 2022**  
*Realization of Current FP Acceptor by Contraceptive and Subdistrict in Kubu Raya Regency, 2022*

No.	Kecamatan Subdistrict	Jenis Kontrasepsi / Contraceptive							Jumlah Total
		IUD	PIL	KON DOM	SUNT IK	MOW	MOP	IMPLA NT	
(1)	(2)	(3)	(4)	(5)	(6)	(7)	(8)	(9)	(10)
1.	Batu Ampar	10	86	7	291	0	0	64	458
2.	Terentang	4	3	0	42	0	0	7	56
3.	Kubu	2	77	4	245	0	0	32	360
4.	Teluk Pakedai	1	37	0	85	0	0	13	136
5.	Sungai Kakap	64	301	1	793	0	0	430	1 589
6.	Rasau Jaya	1	12	0	15	0	0	6	34
7.	Sungai Raya	320	499	149	1 084	129	2	258	2 441
8.	Sungai Ambawang	16	119	14	290	2	1	201	643
9.	Kuala Mandor B	7	199	4	405	6	0	53	674
<b>2022</b>		<b>425</b>	<b>1 333</b>	<b>179</b>	<b>3 250</b>	<b>137</b>	<b>3</b>	<b>1 064</b>	<b>6 391</b>
<b>2021</b>		<b>615</b>	<b>2 268</b>	<b>155</b>	<b>5 186</b>	<b>5 186</b>	<b>0</b>	<b>1 344</b>	<b>9 693</b>
2020		330	1 919	172	5 094	5 094	10	1 176	8 792
2019		726	3 816	206	8 102	8 102	1	1 359	14 367
2018		1 097	3 010	225	7 152	7 152	27	2 445	14 121

Sumber/Source : Dinas Pemberdayaan Perempuan, Perlindungan Anak, Pengendalian Penduduk dan KB Kabupaten Kubu Raya

**Tabel 4.2.5** Banyaknya Peserta KB Aktif Pada Pasangan Usia Subur (PUS) Menurut Jenis Kontrasepsi dan Kecamatan di Kabupaten Kubu Raya, 2022  
**Table** *Number of Active FP Acceptor at Fertile Married Couple (FMC) by Contraceptive and Subdistrict in Kubu Raya Regency, 2022*

No.	Kecamatan Subdistrict	Jenis Kontrasepsi / Contraceptive							Jumlah Total
		IUD	PIL	KOND OM	SUNTI K	MOW	MOP	IMPLANT	
(1)	(2)	(3)	(4)	(5)	(6)	(7)	(8)	(9)	(10)
1.	Batu Ampar	49	983	46	2 705	41	1	657	4 482
2.	Terentang	141	374	28	1 120	52	5	375	2 095
3.	Kubu	251	1 433	109	2 956	55	2	1 239	6 045
4.	Teluk Pakedai	31	386	5	1 446	21	1	105	1 995
5.	Sungai Kakap	1 010	3 062	179	7 881	150	41	1 045	13 368
6.	Rasau Jaya	214	916	74	1 973	112	9	406	3 704
7.	Sungai Raya	4 438	5 952	818	8 975	823	191	5 638	26 835
8.	Sungai Ambawang	135	2 704	355	4 705	80	7	1 170	9 156
9.	Kuala Mandor B	64	849	48	1 558	29	0	381	2 929
	<b>2022</b>	6 333	16 659	1 662	33 319	1 363	257	11 016	70 609
	2021	6 176	16 891	1 783	32 226	1 300	250	10 533	69 159
	2020	6 201	17 294	1 888	31 158	1 261	258	10 339	68 399
	2019	6 030	15 816	1 789	30 758	1 330	244	10 328	66 115
	2018	6 296	18 665	1 832	26 944	1 361	306	9 889	65 283

Sumber/Source : Dinas Pemberdayaan Perempuan, Perlindungan Anak, Pengendalian Penduduk dan KB Kabupaten Kubu Raya

**Tabel 4.2.6** Banyaknya Sarana Pelayanan KB Nasional Dirinci Menurut Kecamatan di Kabupaten Kubu Raya, 2022  
**Table** Number of Facility Family Planing Services of Subdistrictin Kubu Raya Regency, 2022

No	Kecamatan Subdistrict	KKB	PPKB D	DBS	Apotik	Kelompok KB/KS	Jumlah Total
(1)	(2)	(3)	(4)	(5)	(6)	(7)	(8)
1.	Batu Ampar	5	20	-	-	-	25
2.	Terentang	2	10	-	-	-	12
3.	Kubu	3	20	-	-	-	23
4.	Teluk Pakedai	1	14	-	-	-	15
5.	Sungai Kakap	17	13	-	1	-	31
6.	Rasau Jaya	1	6	-	1	-	8
7.	Sungai Raya	32	20	-	10	-	62
8.	Sungai Ambawang	7	15	-	-	-	22
9.	Kuala Mandor B	1	5	-	-	-	6
<b>2022</b>		<b>69</b>	<b>118</b>		<b>12</b>		<b>199</b>
2021		69	123	-	12	-	204
2020		69	118	-	12	-	199
2019		...	...	...	...	...	...
2018		50	123	27	12	57	269

Sumber/Source : Dinas Pemberdayaan Perempuan, Perlindungan Anak, Pengendalian Penduduk dan KB Kabupaten Kubu Raya

**Tabel 4.2.7** Banyaknya Tempat Pelayanan Keluarga Berencana (Klinik KB) di Kabupaten Kubu Raya, 2022  
**Table** *Number of FP Clinique in Kubu Raya Regency, 2022*

No	Kecamatan Subdistrict	Klinik KB Pemerintah	Klinik KB Swasta	Dokter Praktek Swasta	Bidak Praktek Swasta	Jumlah Total
(1)	(2)	(3)	(4)	(5)	(6)	(7)
1.	Batu Ampar	3	-	-	2	5
2.	Terentang	2	-	-	-	2
3.	Kubu	2	-	-	1	3
4.	Teluk Pakedai	1	-	-	-	1
5.	Sungai Kakap	3	-	-	14	17
6.	Rasau Jaya	1	-	-	-	1
7.	Sungai Raya	10	2	-	20	32
8.	Sungai Ambawang	3	-	-	4	7
9.	Kuala Mandor B	1	-	-	-	1
<b>2022</b>		<b>26</b>	<b>2</b>		<b>41</b>	<b>69</b>
2021		26	2	-	41	69
2020		26	2	-	41	69
2019		...	...	...	...	...

Sumber/Source : Dinas Pemberdayaan Perempuan, Perlindungan Anak, Pengendalian Penduduk dan KB Kabupaten Kubu Raya

**4.3 AGAMA DAN SOSIAL LAINNYA/RELIGION AND OTHER SOCIAL AFFAIRS**

**Tabel 4.3.1 Penduduk Menurut Kecamatan dan Agama yang Dianut di Kabupaten Kubu Raya, 2022**  
**Population by Subdistrict and Religion in Kubu Raya Regency, 2022**

No.	Kecamatan Subdistrict	Islam Moslem	Protestan Protes- tant	Katholik Catholic	Budha Buddist	Hindu Hindu	Kong- hucu Kong- hucu	Keper- cayaan Belief
(1)	(2)	(3)	(4)	(5)	(6)	(7)	(8)	(9)
1	Batu Ampar	33 524	656	296	-	1 633	11	2
2	Terentang	11 711	680	712	6	581	5	-
3	Kubu	39 790	1 064	1 765	1	551	17	-
4	Teluk Pakedai	18 686	233	133	-	1 439	38	-
5	Sungai Kakap	109 055	2 379	2 149	133	6 104	203	2
6	Rasau Jaya	30 168	493	393	28	225	13	-
7	Sungai Raya	177 388	13 167	13 328	331	30 364	896	8
8	Sungai Ambawang	63 592	5 091	13 263	1	1 531	88	-
9	Kuala Mandor B	23 151	643	3 129	4	336	25	8
<b>Kubu Raya</b>		<b>507 065</b>	<b>24 406</b>	<b>35 168</b>	<b>504</b>	<b>42 764</b>	<b>1 296</b>	<b>20</b>

Sumber/Source : Dinas Kependudukan dan Pencatatan Sipil Kabupaten Kubu Raya

**Tabel 4.3.2 Jumlah Tempat Peribadatan Menurut Kecamatan di Kabupaten Kubu Raya, 2022**  
**Number of Places of Worship by Subdistrict in Kubu Raya Regency, 2022**

No	Kecamatan Subdistrict	Islam		Katholik Gereja	Protes- tan Gereja	Bu- dha Viha- ra	Hindu Pura	Kong- hucu Kelen- teng
		Mas- jid	Mu- shola					
(1)	(2)	(3)	(4)	(5)	(6)	(7)	(8)	(9)
1	Batu Ampar	43	19	2	2	2	-	1
2	Terentang	10	28	4	-	2	-	2
3	Kubu	81	134	7	1	-	-	-
4	Teluk Pakedai	53	15	1	-	1	-	1
5	Sungai Kakap	168	80	-	4	4	1	8
6	Rasau Jaya	74	77	1	3	-	1	-
7	Sungai Raya	272	50	11	17	21	1	2
8	Sungai Ambawang	194	59	24	8	-	-	-
9	Kuala Mandor B	53	43	12	1	2	-	-
<b>Kubu Raya</b>		<b>950</b>	<b>446</b>	<b>62</b>	<b>36</b>	<b>32</b>	<b>3</b>	<b>14</b>

Sumber/Source : Kantor Kementerian Agama Kabupaten Kubu Raya



**Tabel 4.3.3 Jumlah Desa yang Mengalami Bencana Alam Menurut Kecamatan di Kabupaten Kubu Raya, 2019–2021**  
**Number of Villages that Had Natural Disaster<sup>2</sup> by Subdistrict in Kubu Raya Regency, 2019–2021**

No	Kecamatan Subdistrict	Banjir/Flood		
		2019	2020	2021
(1)	(2)	(3)	(4)	(5)
1.	Batu Ampar	-	-	3
2.	Terentang	3	-	2
3.	Kubu	-	1	1
4.	Teluk Pakedai	1	-	-
5.	Sungai Kakap	3	2	5
6.	Rasau Jaya	-	-	-
7.	Sungai Raya	18	8	12
8.	Sungai Ambawang	3	12	10
9.	Kuala Mandor B	5	7	4
<b>Kubu Raya</b>		<b>33</b>	<b>30</b>	<b>37</b>

Lanjutan Tabel/*Continued Table 4 3 3*

No	Kecamatan Subdistrict	Gempa Bumi/ <i>Earth quake</i>		
		2019	2020	2021
(1)	(2)	(5)	(6)	(7)
1	Batu Ampar	-	-	-
2	Terentang	-	-	-
3	Kubu	-	-	-
4	Teluk Pakedai	-	-	-
5	Sungai Kakap	-	-	-
6	Rasau Jaya	-	-	-
7	Sungai Raya	-	-	-
8	Sungai Ambawang	-	-	-
9	Kuala Mandor B	-	-	-
<b>Kubu Raya</b>		-	-	-

**Lanjutan Tabel/Continued Table 4 3 3**

No	Kecamatan Subdistrict	Tanah Longsor/Landslide		
		2019	2020	2021
(1)	(2)	(8)	(9)	(10)
1	Batu Ampar	-	-	-
2	Terentang	-	1	-
3	Kubu	-	-	-
4	Teluk Pakedai	-	-	-
5	Sungai Kakap	-	-	-
6	Rasau Jaya	-	-	-
7	Sungai Raya	-	-	-
8	Sungai Ambawang	-	-	-
9	Kuala Mandor B	-	-	-
<b>Kubu Raya</b>		<b>-</b>	<b>1</b>	<b>-</b>

Sumber/Source : BPS, Pendataan Potensi Desa (Podes)/BPS-Statistics Indonesia, Village Potential Data Collecting

**Tabel 4.3.4 Jumlah Mubaligh, Khatib dan Penyuluh Agama Dirinci Menurut Kecamatan di Kabupaten Kubu Raya, 2022**  
**Number of Preacher, A Mosque Official and Missionaris in Kubu Raya Regency, 2022**

No	Kecamatan Subdistrict	Muba- ligh Preacher	Khatib A Mosque Official	Penyuluh Agama / Missionaris			
				Honorer		Fungsional	
				Muda	Madya	Muda	Madya
(1)	(2)	(3)	(4)	(5)	(6)	(7)	(8)
1	Batu Ampar	10	48	8	...	1	1
2	Terentang	9	15	8	...	1	0
3	Kubu	8	86	8	...	0	0
4	Teluk Pakedai	8	58	8	...	0	0
5	Sungai Kakap	11	173	9	...	2	0
6	Rasau Jaya	9	79	8	...	0	1
7	Sungai Raya	10	277	8	...	1	1
8	Sungai Ambawang	11	199	9	...	2	0
9	Kuala Mandor B	10	60	8	...	1	1
	<b>2 0 2 2</b>	87	995	<b>72</b>	...	8	<b>4</b>
	2 0 2 1	87	995	<b>72</b>	...	8	<b>4</b>
	2 0 2 0	283	1 802	72	...	8	3
	2 0 1 9	...	...	72	...	...	2
	2 0 1 8	241	1 596	72	...	9	2

Sumber/Source : Kantor Kementerian Agama KabupatenKubu Raya

**Tabel 4.3.5 Banyaknya Hewan Kurban Menurut Jenisnya Dirinci Menurut Kecamatan di Kabupaten Kubu Raya, 2022**  
**Number of Animal Sacrificed by Subdistrict in Kubu Raya Regency, 2022**

No	Kecamatan <i>Subdistrict</i>	Yang Berkurban <i>Persons of kurban</i>	Hewan Kurban <i>Animal of Kurban</i>		Jumlah <i>Total</i>
			Sapi <i>Cows</i>	Kambing <i>Goats</i>	
(1)	(2)	(3)	(4)	(5)	(6)
1	Batu Ampar	663	84	75	159
2	Terentang	321	41	34	75
3	Kubu	792	100	92	192
4	Teluk Pakedai	159	20	19	39
5	Sungai Kakap	2569	312	385	697
6	Rasau Jaya	676	85	81	166
7	Sungai Raya	3373	432	349	781
8	Sungai Ambawang	607	73	96	169
9	Kuala Mandor B	319	38	53	91
<b>2 0 2 2</b>		<b>9479</b>	<b>1185</b>	<b>1184</b>	<b>2369</b>
2 0 2 1		3 352	398	566	964
2 0 2 0		4 793	580	733	1 313
2 0 1 9		3 818	481	602	1 081
2 0 1 8		4 609	553	715	1 268

Sumber/Source : Kantor Kementerian Agama KabupatenKubu Raya  
 Keterangan : Data tahun 2016 tidak tersedia

**Tabel 4.3.6 Banyaknya Jamaah Haji Dirinci Menurut Jenis Kelamin Dan Kecamatan di Kabupaten Kubu Raya, 2022**  
**Number of Moslem Pilgrims by Sex and Subdistrict in Kubu Raya Regency, 2022**

No	Kecamatan Subdistrict	Berangkat / Departure			Datang / Arrivals		
		Lk Male	Pr Female	Jumlah Total	Lk Male	Pr Female	Jumlah Total
(1)	(2)	(3)	(4)	(5)	(6)	(7)	(8)
1	Batu Ampar	3	1	4	3	1	4
2	Terentang	-	-	-	-	-	-
3	Kubu	3	1	4	3	1	4
4	Teluk Pakedai	-	-	-	-	-	-
5	Sungai Kakap	14	18	32	14	18	32
6	Rasau Jaya	3	3	6	3	3	6
7	Sungai Raya	28	33	61	28	33	61
8	Sungai Ambawang dan Kuala Mandor B	18	14	32	18	14	32
9	Kuala Mandor B*)	-	-	-	-	-	-
<b>2 0 2 2</b>		<b>69</b>	<b>70</b>	<b>139</b>	<b>69</b>	<b>70</b>	<b>139</b>
2 0 2 1		156	156	312	...	...	...
2 0 2 0		156	156	312	...	...	...
2 0 1 9		146	175	321	144	173	317
2 0 1 8		145	162	307	145	162	307

Sumber/Source : Kantor Kementerian Agama Kabupaten Kubu Raya

\*) Jumlah Jamaah Haji Kecamatan Kuala Mandor-B bergabung dengan Kecamatan Sungai Ambawang

**Tabel 4.3.7 Banyaknya Jamaah Haji Dirinci Menurut Pekerjaan Utama dan Kecamatan di Kabupaten Kubu Raya, 2022**  
**Number of Moslem Pilgrims by Main Activity and Subdistrict in Kubu Raya Regency, 2022**

No	Kecamatan Subdistrict	Pegawai Negeri Civil Servant	ABRI Indonesian Armed Form	Pelajar/ Mahasiswa Student	Tani Farmer	Lainnya Others	Jumlah Total
(1)	(2)	(3)	(4)	(5)	(6)	(7)	(8)
1	Batu Ampar	2	-	-	1	1	4
2	Terentang						
3	Kubu	2	-	-	-	2	4
4	Teluk Pakedai						
5	Sungai Kakap	8	1	-	2	21	32
6	Rasau Jaya	5				1	6
7	Sungai Raya	18	2	1	4	36	61
8	Sungai Ambawang dan Kuala Mandor B	7	1	1	5	18	32
9	Kuala Mandor B*)	-	-	-	-	-	-
	<b>2 0 2 2</b>	<b>42</b>	<b>4</b>	<b>2</b>	<b>12</b>	<b>79</b>	<b>139</b>
	2 0 2 1	69	10	3	39	191	312
	2 0 2 0	69	10	3	39	191	312
	2 0 1 9	74	7	1	42	197	321
	2 0 1 8	74	7	1	39	191	307

Sumber/Source : Kantor Kementerian Agama Kabupaten Kubu Raya

\*) Jumlah Jamaah Haji Kecamatan Kuala Mandor-B bergabung dengan Kecamatan Sungai Ambawang

**Tabel 4.3.8 Banyaknya Jamaah Haji Menurut Kelompok Umur dan Jenis Kelamin di Kabupaten Kubu Raya, 2022**  
**Number of Moslem Pilgrims by Age Group and Sex in Kubu Raya Regency, 2022**

Kelompok Umur <i>Age Group</i>	Laki-laki <i>Male</i>	Perempuan <i>Female</i>	Jumlah <i>Total</i>
(1)	(2)	(3)	(4)
≤19	-	-	-
20 – 24	-	-	-
25 – 29	1	-	1
30 – 34	3	2	5
35 – 39	7	3	10
40 – 44	4	10	14
45 – 49	10	11	21
50 – 54	16	17	33
55 – 59	15	14	29
60 – 64	13	13	26
65 +	-	-	-
<b>2022</b>	<b>69</b>	<b>70</b>	<b>139</b>
2021	154	158	312

Sumber/Source : Kantor Kementerian Agama Kabupaten Kubu Raya



**Tabel 4.3.9 Jumlah Tindak Pidana, Risiko Penduduk Terjadi Tindak Pidana per 100 000 Penduduk, Persentase Penyelesaian Tindak Pidana, dan Selang Waktu Terjadinya Tindak Pidana Menurut Kepolisian Resort, 2020–2022**  
*Number of Crime, Crime Rate per 100,000 Population, Percentage of Crime Clearance, and Time Interval of Crime Occurrence by Departmental (Resort) Police Office, 2020–2022*

No	Kecamatan Subdistrict	Jumlah Tindak Pidana Number of Crime		
		2020	2021	2022
(1)	(2)	(3)	(4)	(5)
1	Batu Ampar	10	3	3
2	Terentang	5	0	5
3	K u b u	9	5	7
4	Teluk Pakedai	8	3	6
5	Sungai Kakap	19	12	24
6	Rasau Jaya	8	10	10
7	Sungai Raya	51	28	27
8	Sungai Ambawang	27	22	24
9	Kuala Mandor B	1	4	6
<b>Sat Reskrim Kubu Raya</b>		<b>98</b>	<b>144</b>	<b>136</b>

Lanjutan Tabel/*Continued Table 4.3.9*

No	Kecamatan Subdistrict	Risiko Penduduk Terjadi Tindak Pidana per 100 000 Penduduk <i>Crime Rate per 100,000 Population</i>		
		2020	2021	2022
(1)	(2)	(5)	(6)	(7)
1	Batu Ampar	39,2	11,8	11,8
2	Terentang	19,6	0,0	19,6
3	K u b u	35,3	19,6	27,4
4	Teluk Pakedai	31,4	11,8	23,5
5	Sungai Kakap	74,5	47,0	94,1
6	Rasau Jaya	31,4	39,2	39,2
7	Sungai Raya	200,0	109,8	105,9
8	Sungai Ambawang	105,9	86,3	94,1
9	Kuala Mandor B	3,9	15,7	23,5
<b>Sat Reskrim Kubu Raya</b>		<b>17,6</b>	<b>25,9</b>	<b>24,5</b>

Lanjutan Tabel/Continued Table 4.3.9

No	Kecamatan Subdistrict	Persentase Penyelesaian Tindak Pidana Percentage of Crime Clearance		
		2020	2021	2022
(1)	(2)	(8)	(9)	(10)
1	Batu Ampar	100	67	100
2	Terentang	80	0	60
3	K u b u	133	60	86
4	Teluk Pakedai	88	67	67
5	Sungai Kakap	79	50	75
6	Rasau Jaya	100	30	90
7	Sungai Raya	88	71	81
8	Sungai Ambawang	96	77	96
9	Kuala Mandor B	100	75	83
<b>Sat Reskrim Kubu Raya</b>		<b>88</b>	<b>80</b>	<b>77</b>

Lanjutan Tabel/*Continued Table 4.3.9*

No	Kecamatan Subdistrict	Selang Waktu Terjadinya Tindak Pidana <i>Time Interval of Crime Occurance</i>		
		2020	2021	2022
(1)	(2)	(17)	(18)	(19)
1	Batu Ampar	7,3	24,3	24,3
2	Terentang	14,6	-	14,6
3	K u b u	8,1	14,6	10,4
4	Teluk Pakedai	9,1	24,3	12,2
5	Sungai Kakap	3,8	6,1	3
6	Rasau Jaya	9,1	7,3	7,3
7	Sungai Raya	1,4	2,6	2,7
8	Sungai Ambawang	2,7	3,3	3
9	Kuala Mandor B	73,0	18,3	12,2
<b>Kabupaten Kubu Raya</b>		<b>0,7</b>	<b>0,5</b>	<b>0,5</b>

Sumber/*Source* : Kepolisian Resort (Polres) Kubu Raya

**Tabel 4.3.10 Banyaknya Narapidana Dewasa Dirinci Menurut Jenis Kelamin di Kabupaten Kubu Raya, 2022**  
**Number of Prisoner in Kubu Raya regency by Type of Sex, 2022**

No	Bulan Months	Laki-Laki Male	Perempuan Female	Jumlah Total
(1)	(2)	(3)	(4)	(5)
1	Januari / January	1 082	-	1 082
2	Februari / February	1 151	-	1 151
3	Maret / March	1 197	-	1 197
4	April / April	1 203	-	1 203
5	Mei / May	1 188	-	1 188
6	Juni / June	1 181	-	1 181
7	Juli / July	1 186	-	1 186
8	Agustus / August	1 185	-	1 185
9	September / September	1 159	-	1 159
10	Oktober / October	1 122	-	1 122
11	November / November	1 091	-	1 091
12	Desember / December	1 064	-	1 064
<b><u>Rata-rata/Average:</u></b>				
	<b>2 0 2 2</b>	<b>1 151</b>	<b>-</b>	<b>1 151</b>
	2 0 2 1	1 039	-	1 039
	2 0 2 0	950	-	950
	2 0 1 9	957	-	957
	2 0 1 8	882	-	882

Sumber/Source: Lembaga Pemasyarakatan (LP) Dewasa Kabupaten Kubu Raya

**Tabel 4.3.11 Banyaknya Narapidana Anak Dirinci Menurut Jenis Kelamin di Kabupaten Kubu Raya, 2022**  
**Number of Child Prisoner in Kubu Raya Regency by Type of Sex, 2022**

No	Bulan Months	Laki-Laki Male	Perempuan Female	Jumlah Total
(1)	(2)	(3)	(4)	(5)
1	Januari / January	25	-	25
2	Februari / February	27	-	27
3	Maret / March	26	-	26
4	April / April	21	-	21
5	Mei / May	19	-	19
6	Juni / June	18	-	18
7	Juli / July	25	-	25
8	Agustus / August	30	-	30
9	September / September	31	-	31
10	Oktober / October	38	-	38
11	November / November	50	-	50
12	Desember / December	50	-	50
<b>Rata-rata/Average :</b>				
	<b>2 0 2 2</b>	<b>30</b>	<b>-</b>	<b>30</b>
	2 0 2 1	29	1	30
	2 0 2 0	27	1	28
	2 0 1 9	47	1	48
	2 0 1 8	47	2	49

Sumber/Source: Lembaga Pemasyarakatan (LP) Anak Kabupaten Kubu Raya

**Tabel 4.3.12 Banyaknya Kelompok Ketahanan Keluarga Menurut Kecamatan di Kabupaten Kubu Raya, 2022**  
**Number of Endurance Family Group by Subdistrict in Kubu Raya Regency, 2022**

No.	Kecamatan Subdistrict	Bina Keluarga Balita (BKB)			Bina Keluarga Lansia (BKL)		
		Dasar	Berkemba ng	Paripur na	Dasar	Berkemba ng	Paripur na
(1)	(2)	(3)	(4)	(5)	(6)	(7)	(8)
1.	Batu Ampar	-	7	-	-	4	-
2.	Terentang	-	6	-	-	3	-
3.	Kubu	-	12	-	-	6	-
4.	Teluk Pakedai	-	11	-	-	6	-
5.	Sungai Kakap	-	19	-	-	4	-
6.	Rasau Jaya	-	8	-	-	6	-
7.	Sungai Raya	-	13	-	-	3	-
8.	Sungai Ambawang	-	19	-	-	6	-
9.	Kuala Mandor B	-	6	-	-	3	-
	<b>2022</b>	-	101	-	-	41	-
	2021	-	79	-	-	38	-
	2020	-	95	-	-	43	-

Lanjutan Tabel/*Continued Table* 4.3.12

No.	Kecamatan Subdistrict	Bina Keluarga Remaja (BKR)			Pusat Informasi Konseling (PIK) Remaja/Mahasiswa		
		Dasar	Berkembang	Paripurna	Dasar	Berkembang	Paripurna
(1)	(2)	(3)	(4)	(5)	(6)	(7)	(8)
1.	Batu Ampar	-	2	-	-	4	-
2.	Terentang	-	2	-	-	10	-
3.	Kubu	-	4	-	-	4	-
4.	Teluk Pakedai	-	2	-	-	6	-
5.	Sungai Kakap	-	5	-	-	11	-
6.	Rasau Jaya	-	6	-	-	7	-
7.	Sungai Raya	-	4	-	-	25	-
8.	Sungai Ambawang	-	3	-	-	7	-
9.	Kuala Mandor B	-	2	-	-	3	-
<b>2021</b>		-	30	-	-	77	-
2020		-	27	-	-	81	-
2019		-	32	-	-	76	-

Sumber/*Source* : Dinas Pemberdayaan Perempuan, Perlindungan Anak, Pengendalian Penduduk dan KB Kabupaten Kubu Raya



**Tabel 4.3.13 Banyaknya Pembuatan Akte Menurut Jenis Akte Dan Kecamatan di Kabupaten Kubu Raya, 2022**  
**Table** *Number of Making Certificates by Type of Certificastes and Subdistrict in Kubu Raya Regency, 2022*

No	Kecamatan Subdistrict	Akte kelahiran		Akte Perkawinan	Akte Cerai	Akte Kemati an
		Umum	Terlambat			
(1)	(2)	(3)	(4)	(5)	(6)	(7)
1.	Batu Ampar	...	1 250	510	-	109
2.	Terentang	...	339	19	-	60
3.	Kubu	...	1 282	73	-	83
4.	Teluk Pakedai	...	635	2	-	62
5.	Sungai Kakap	...	3 766	19	-	554
6.	Rasau Jaya	...	861	57	-	104
7.	Sungai Raya	...	6 401	8	34	1 074
8.	Sungai Ambawang	...	2 680	6	4	218
9.	Kuala Mandor B	...	968	79	-	41
<b>Kubu Raya</b>		...	<b>18 182</b>	<b>773</b>	<b>38</b>	<b>2 305</b>

Sumber/Source : Dinas Kependudukan dan Pencatatan Sipil Kabupaten Kubu Raya

**Tabel 4.3.14 Banyaknya Pembuatan Akte Perkawinan dan Cerai Menurut Agama di Kabupaten Kubu Raya, 2022**  
**Number of Making Marriage and Divorce Certificates Based on Religion in Kubu Raya Regency, 2022**

No	Agama Religion	Akte Perkawinan	Akte Cerai
(1)	(2)	(3)	(4)
1.	Islam	...	...
2.	Katholik	223	9
3.	Protestan	185	4
4.	Hindu	2	1
5.	Budhha	314	24
6.	Konghucu	49	-
7.	Kepercayaan	-	-
8.	Lain-Lainnya	-	-
<b>2022</b>		<b>773</b>	<b>38</b>

Sumber/Source : Dinas Kependudukan dan Pencatatan Sipil Kabupaten Kubu Raya

**Tabel 4.3.15 Banyaknya Penduduk Wajib KTP Dan Realisasi Pemberian KTP Dirinci Menurut Kecamatan di Kabupaten Kubu Raya, 2022**  
*Number of Mandatory Resident Identity Card and Realisation Giving Identity Card by Subdistrict in Kubu Raya Regency, 2022*

No	Kecamatan Subdistrict	Penduduk Wajib KTP (jiwa)	Realisasi Pemberian KTP (lembar)	Persentase (%)
(1)	(2)	(3)	(4)	(5)
1.	Batu Ampar	26 003	25 925	99,70
2.	Terentang	9 530	10 005	104,98
3.	Kubu	30 581	30 637	100,18
4.	Teluk Pakedai	14 582	14 651	100,47
5.	Sungai Kakap	84 032	85 121	101,30
6.	Rasau Jaya	22 133	22 620	102,20
7.	Sungai Raya	166 737	169 793	101,83
8.	Sungai Ambawang	57 364	57 136	99,60
9.	Kuala Mandor B	19 003	18 630	98,04
	<b>2 0 2 2</b>	<b>429 965</b>	<b>434 518</b>	<b>101,06</b>
	2 0 2 1	428 255	440 509	102,87
	2 0 2 0	427 470	418 335	97,86
	2 0 1 9	425 640	379 535	89,17

Sumber/Source : Dinas Kependudukan dan Pencatatan Sipil Kabupaten Kubu Raya

**Tabel 4.3.16 Banyaknya Surat Nikah Yang Dikeluarkan Dirinci Menurut Bulan di Kabupaten Kubu Raya, 2022**  
**Number of Marriage Certificate by Subdistrict in Kubu Raya Regency, 2022**

No	Bulan Month	Batu Ampar	Terentang	Kubu	Teluk Pakedai	Sungai Kakap
(1)	(2)	(3)	(4)	(5)	(6)	(7)
1	Januari / January	25	8	30	9	145
2	Pebruari / February	27	8	22	9	70
3	Maret / March	36	17	55	21	120
4	April / April	3	10	15	6	40
5	Mei / May	16	5	27	7	50
6	Juni / June	9	3	16	6	40
7	Juli / July	51	12	62	30	112
8	Agustus / August	12	3	3	10	53
9	September / September	29	7	30	13	127
10	Oktober / October	28	9	27	12	84
11	Nopember / November	14	4	16	13	63
12	Desember / December	9	4	13	6	59
	<b>2022</b>	<b>269</b>	<b>85</b>	<b>316</b>	<b>142</b>	<b>909</b>
	2021	272	95	318	150	845
	2020	227	62	320	136	900
	2019	253	100	348	149	940

**Lanjutan Tabel/Continued Table 4.3.16**

No	Bulan Month	Rasau Jaya	Sungai Raya	Sungai Ambawan g	Kuala Mandor B	Jumla h
(1)	(2)	(8)	(9)	(10)	(11)	(12)
1.	Januari / January	21	145	32	20	380
2.	Pebruari / February	30	103	43	12	324
3.	Maret / March	39	156	52	31	527
4.	April / April	13	39	13	2	146
5.	Mei / May	20	62	23	11	221
6.	Juni / June	10	64	21	10	179
7.	Juli / July	44	163	69	33	577
8.	Agustus / August	9	75	20	13	198
9.	September / September	24	83	30	15	358
10.	Oktober / October	27	140	19	43	389
11.	Nopember / November	21	93	46	15	285
12.	Desember / December	8	86	15	6	206
	<b>2 0 2 2</b>	<b>266</b>	<b>1209</b>	<b>383</b>	<b>211</b>	<b>3790</b>
	2 0 2 1	228	1 183	346	163	3 606
	2 0 2 0	264	1 250	392	146	3 697
	2 0 1 9	249	1 319	489	284	4 131

Sumber/Source : Kantor Kementerian Agama KabupatenKubu Raya

**Tabel 4.3.17** Banyaknya Organisasi Kemasyarakatan dan LSM Menurut Kecamatan di Kabupaten Kubu Raya, 2022  
*Number Mass Organizations and NGO by subdistrict in Kubu RayaRegency, 2022*

No	Kecamatan Subdistrict	ORMAS	LSM
(1)	(2)	(3)	(4)
1.	Batu Ampar	1	1
2.	Terentang	-	-
3.	Kubu	2	-
4.	Teluk Pakedai	-	1
5.	Sungai Kakap	9	-
6.	Rasau Jaya	5	-
7.	Sungai Raya	111	27
8.	Sungai Ambawang	22	2
9.	Kuala Mandor B	2	-
	<b>2022</b>	<b>152</b>	<b>32</b>
	2021	137	30
	2020	139	10

Sumber/Source : Kantor Kesatuan Bangsa dan Politik Kabupaten Kubu Raya

## 4.4 KEMISKINAN/POVERTY

**Tabel 4.4.1** Garis Kemiskinan, Jumlah, dan Persentase Penduduk Miskin di Kabupaten Kubu Raya, 2014–2022  
**Table** Poverty Line, Number, and Percentage of Poor People in Kubu Raya Regency, 2014–2022

Tahun Year	Garis Kemiskinan (rupiah/kapita/bulan) Poverty Line (rupiah/capita/month)	Jumlah Penduduk Miskin (ribu) Number of Poor People (thousand)	Persentase Penduduk Miskin Percentage of Poor People
(1)	(2)	(3)	(4)
2014	286 612	29,50	5,45
2015	305 859	28,38	5,22
2016	329 511	27,83	5,04
2017	359 461	29,53	5,26
2018	377 302	28,86	5,07
2019	401 586	27,37	4,74
2020	423 430	25,90	4,42
2021	431 211	25,47	4,34
<b>2022</b>	<b>457 367</b>	<b>24,39</b>	<b>4,12</b>

Sumber/Source : BPS, Survei Sosial Ekonomi Nasional Maret/BPS-Statistics Indonesia, March National Socioeconomic Survey

**Tabel 4.4.2** Indeks Kedalaman Kemiskinan dan Indeks Keparahan Kemiskinan di Kabupaten Kubu Raya, 2013–2022  
***Poverty Gap Index and Poverty Severity Index in Kubu Raya Regency, 2013–2022***

Tahun Year	Indeks Kedalaman Kemiskinan <i>Poverty Gap Index</i>	Indeks Keparahan Kemiskinan <i>Poverty Severity Index</i>
(1)	(2)	(3)
2014	0,52	0,10
2015	0,77	0,16
2016	0,75	0,17
2017	0,83	0,21
2018	0,63	0,14
2019	0,75	0,17
2020	0,62	0,14
2021	0,47	0,10
<b>2022</b>	<b>0,40</b>	<b>0,09</b>

Sumber/Source : BPS, Survei Sosial Ekonomi Nasional Maret/BPS-Statistics Indonesia, March National Socioeconomic Survey





# **PERTANIAN, KEHUTANAN, PETERNAKAN, DAN PERIKANAN**

*AGRICULTURE, FORESTRY,  
LIVESTOCK, AND FISHERY*



## **JUMLAH TERNAK & TERNAK UNGGAS**

**2020**



**Sapi**

**9 395**



**Babi**

**2 003**

**Kerbau**

**52**

**Kambing**

**16 324**

**Ayam Pedaging**

**11 828 690**

**Itik**

**50 960**

**Ayam Petelur**

**335 928**

**Puyuh**

**37 941**

**Ayam Buras**

**2 722 123**





## PENJELASAN TEKNIS

1. Lahan sawah adalah lahan pertanian yang berpetak-petak dan dibatasi oleh pematang (galengan), saluran untuk menahan/ menyalurkan air, yang biasanya ditanami padi sawah tanpa memandang dari mana diperoleh atau status lahan tersebut. Lahan yang dimaksud termasuk lahan yang terdaftar di Pajak Bumi Bangunan, lahan Pembangunan Daerah, lahan bengkok, lahan serobotan, lahan rawa yang ditanami padi dan lahan bekas tanaman tahunan yang telah dijadikan sawah, baik yang ditanami padi, palawija atau tanaman semusim lainnya.
  2. Tegal/Kebun adalah lahan pertanian bukan sawah (lahan kering) yang ditanami tanaman semusim atau tahunan dan terpisah dengan halaman sekitar rumah serta penggunaannya tidak berpindah pindah.
  3. Ladang/Huma adalah lahan pertanian bukan sawah (lahan kering) yang biasanya ditanami tanaman semusim dan penggunaannya hanya semusim atau dua musim,
1. *Paddy field is a plot of agricultural land and bounded by dike (galengan), a channel to hold / distribute water, which is usually planted with lowland rice regardless of where it is obtained or the status of the land. The land in question includes land registered with the building land tax, regional development contribution, crooked land, land grabbing, swamp land planted with rice and land used as annual crops that have been turned into rice fields, whether planted with rice, crops or other annual crops.*
  2. *Tegal / garden is a non-rice field (dry land) planted with annual or annual plants and separated from the yard around the house and its use does not move.*
  3. *Farm / huma is non-rice farming land (dry land) which is usually planted with annual crops and its use is only one season or two seasons, then it will be left behind if it is no longer fertile (moving around). The possibility of this*

kemudian akan ditinggalkan bila sudah tidak subur lagi (berpindah-pindah).

Kemungkinan lahan ini beberapa tahun kemudian akan dikerjakan kembali jika sudah subur.

4. Lahan yang sementara tidak diusahakan adalah lahan yang biasanya diusahakan tetapi untuk sementara (lebih dari 1 (satu) tahun tetapi kurang dari atau sama dengan 2 (dua) tahun) tidak diusahakan, termasuk lahan sawah yang tidak diusahakan selama lebih dari 2 (dua) tahun.
5. Tanaman sayuran dan buah-buahan semusim. Tanaman sayuran semusim adalah tanaman sumber vitamin, garam mineral dan lain-lain yang dikonsumsi dari bagian tanaman yang berupa daun, bunga, buah, dan umbinya, yang berumur kurang dari satu tahun. Tanaman buah-buahan semusim adalah tanaman sumber vitamin, garam mineral, dan lain-lain yang dikonsumsi dari bagian tanaman yang berupa buah, berumur kurang dari satu tahun, tidak berbentuk pohon/rumpun tetapi menjalar

*land a few years later will be reworked if it is fertile.*

4. *Land that is temporarily not being cultivated is land that is usually cultivated but temporarily (more than 1 (one) year but less than or equal to 2 (two) years) is not cultivated, including paddy fields that have not been cultivated for more than 2 (two) year.*
5. *Annual vegetable and fruit crops. Seasonal vegetable plants are sources of vitamins, mineral salts, etc., which are consumed from plant parts in the form of leaves, flowers, fruits and tubers, which are less than one year old. Annual fruit plants are vitamin source plants, mineral salts, etc. Which are consumed from plant parts in the form of fruit, less than one year old, not in the form of trees / clumps but spread and soft trunked.*
6. *Annual fruit and vegetable crops*

dan berbatang lunak.

6. Tanaman buah-buahan dan sayuran tahunan Tanaman buah-buahan tahunan adalah tanaman sumber vitamin, garam mineral, dan lain-lain yang dikonsumsi dari bagian tanaman yang berupa buah dan merupakan tanaman tahunan.
7. Tanaman biofarmaka adalah tanaman yang bermanfaat untuk obat-obatan, kosmetik, dan kesehatan yang dikonsumsi atau digunakan dari bagian-bagian tanaman seperti daun, batang, buah, umbi (rimpang) ataupun akar.
8. Tanaman hias adalah tanaman yang mempunyai nilai keindahan baik bentuk, warna daun, tajuk maupun bunganya, sering digunakan untuk penghias pekarangan dan lain sebagainya.
9. Luas panen tanaman hortikultura adalah luas tanaman sayuran, buah-buahan, biofarmaka, dan tanaman hias yang diambil hasilnya/dipanen pada periode pelaporan.

*Annual fruit plants are plant sources of vitamins, mineral salts, etc. Which are consumed from plant parts in the form of fruit and are annual plants. Annual vegetable crops are plant sources of vitamins, mineral salts, etc. Which are consumed from plant parts in the form of leaves and / or fruits that are more than one year old.*

7. *Biopharmaca plants are plants that are useful for medicines, cosmetics, and health which are consumed or used from plant parts such as leaves, stems, fruits, tubers (rhizomes) or roots.*
8. *Ornamental plants are plants that have a beauty value in the shape, color of leaves, crowns and flowers, often used to decorate the yard and so forth.*
9. *Harvest area of horticultural crops is the area of vegetables, fruits, biopharmaca, and ornamental plants taken / harvested during the reporting period.*
10. *The harvested area for vegetable crops is the area of plants that are*

10. Luas panen untuk tanaman sayuran adalah luas tanaman yang dipanen sekaligus/habis/dibongkar dan luas tanaman yang dipanen berkali-kali (lebih dari satu kali)/belum habis.
11. Kawasan hutan adalah wilayah tertentu yang berupa hutan, yang ditunjuk dan atau ditetapkan oleh pemerintah untuk dipertahankan keberadaannya sebagai hutan tetap. Hal ini untuk menjamin kepastian hukum mengenai status kawasan hutan, letak batas dan luas suatu wilayah tertentu yang sudah ditunjuk menjadi kawasan hutan tetap.
12. Perikanan Tangkap diklasifikasikan atas penangkapan ikan di laut dan penangkapan ikan di perairan umum. Perikanan Budidaya diklasifikasikan atas jenis budidaya yaitu budidaya laut, tambak, kolam, karamba, jaring apung, dan sawah.
- harvested all at once / exhausted / dismantled and the area of crops that are harvested many times (more than once) / not yet finished.*
- 11.** *Forest area is a certain area in the form of forest, which is designated and or determined by the government to be maintained as a permanent forest. This is to ensure legal certainty regarding the status of the forest area, the location of the boundaries and the extent of a particular area that has been designated as a permanent forest area.*
- 12.** *Capture fisheries are classified as fishing at sea and fishing in public waters. Aquaculture is classified into types of aquaculture, namely marine culture, ponds, ponds, cages, floating nets, and rice fields.*

**ULASAN**

**DESCRIPTION**

**Hortikultura**

**Horticulture**

Jenis tanaman sayur dan buah semusim yang menjadi komoditas utama Kabupaten Kubu Raya pada tahun 2022 adalah Cabai Rawit, Kacang Panjang, dan Ketimun

*The main commodities of fruit and vegetables crops in Kubu Raya Regency in 2022 are Cayenne pepper, Yardlong Bean, and Cucumber.*

Produksi Cabai Rawit pada tahun 2022 sebesar 3 527 kuintal, luas panen sebesar 181 hektar dengan demikian produktivitasnya mencapai 19,49 kuintal/hektar. Selanjutnya untuk komoditi Kacang Panjang memiliki produksi kuintal, luas panen, dan produktivitas masing-masing 16 185 kuintal; 214 hektar dan 75,63 kuintal per hektar, sedangkan komoditi ketimun memiliki produksi, luas panen, dan produktivitas masing-masing sebesar 16 273 kuintal; 207 hektar dan 78,61 kuintal per hektar.

*Produces of Cayene pepper in 2021 are 3 527 kuintal, Area Harvested 181 hectare with Yield rate 19.49 kuintal per hectare . Produces of Yardlong Bean are 16 185 kuintal, Area Harvested is 214 hectare with yield rate 75.63 kuintal per hectare Produces of Cucumber are 16 273 kuintal; Area Harvested 207 hectare with yield rate 78.61 kuintal per hectare.*

**Perkebunan dan Kehutanan**

**Estate Crops and Foresty**

Data yang disajikan pada sub bab ini adalah data tanaman perkebunan, perkebunan besar dan perkebunan rakyat. Perkebunan besar adalah usaha perkebunan yang dilakukan oleh suatu badan usaha/hukum di atas tanah negara dan mendapat izin usaha dari instansi yang berwenang. Diluar batasan tersebut, merupakan perkebunan

*The estate data that presented in this sub-chapter is divided into large-scale estates and smallholdings. Large-scale estates are establishments that cultivate estate crops on state-owned land based on exploitation rights granted by government. Otherwise, it is considered as a smallholder estates*



rakyat.

Berdasarkan data yang diperoleh dari Dinas Ketahanan Pangan, Perkebunan dan Peternakan Kabupaten Kubu Raya, tanaman yang diusahakan oleh perkebunan besar adalah kelapa sawit yang sudah berproduksi secara konsisten. Pada tahun 2022 produksi tanaman kelapa sawit sebanyak 297 652 ton dengan luas panen 106 616 hektar.

Pengembangan sub sektor perkebunan mendapat perhatian yang lebih serius untuk menunjang program pembangunan perekonomian regional sebagai konsekuensi adanya peningkatan pendapatan pertambahan penduduk, serta meningkatnya kesadaran akan gizi masyarakat yang cukup pesat. Khususnya untuk daerah Kabupaten Kubu Raya yang sampai saat ini masih merupakan tulang punggung perekonomian daerah, baik sebagai penghasil nilai tambah dan devisa, maupun sumber penghasilan atau penyedia lapangan kerja sebagian besar penduduknya.

Untuk menunjang peningkatan tersebut perlu adanya usaha-usaha peningkatan produksi yang lebih intensif, baik melalui usaha pemanfaatan sentra-sentra produksi yang telah ada maupun dengan pengembangan sentra-

*plantation.*

*Based on data from Food Security, Agriculture and Livestock of Kubu Raya Regency, the crops which is cultivated consistently by large-scale estates was palm oil plant Total production of palm oil plants in 2022 297 652 ton with 106 616 hectare harvested area.*

*Developing of estate sub-sectors get serious attention in supporting Regional Economy Development program as a consequence of population and income improvement, and also nutrientawareness which getting better.Kubu Raya Regency is one of the central of region economy, as value added and foreign exchange sources, and also provides job opportunities for almost entire its population.*

*Supporting this development has the effort to increase production, either by current central production utilization or by improvement of central production at new region.*

sentra produksi di daerah-daerah baru.

### **Peternakan**

Data yang disajikan pada sub-bab ini merupakan data sekunder yang diperoleh dari Dinas Ketahanan Pangan, Perkebunan dan Peternakan Kabupaten Kubu Raya. Pada tabel 5.3.5 terlihat bahwa pada tahun 2022 untuk golongan ternak besar, produksi sapi tercatat sebanyak 170 882 kg, turun dibandingkan tahun 2021 yang sebanyak 278 480 kg.

Untuk golongan ternak kecil, produksi ternak yang terbanyak di Kubu Raya adalah babi, mencapai 300 752 kg. Sedangkan untuk produksi kambing tahun 2022 tercatat 28 377 kg.

Pada tahun 2022 produksi ternak unggas mengalami kenaikan, yaitu pada jenis ayam pedaging tercatat 17 554 959 kg, dan ayam petelur sebanyak 338615 kg.

### **Perikanan**

Pembangunan perikanan diarahkan kepada usaha-usaha perluasan budidaya ikan kolam, pagong, dan keramba guna memenuhi kebutuhan gizimasyarakat dan peningkatan pendapatan masyarakat rumah

### **Livestock**

*Data presented in these sub-sectors was secondary data obtained from Food Security, Agriculture and Livestock Office at Kubu Raya Regency. Table 5.3.5 shows that in 2022, for large-livestock group, there were 170 882 kg cows, decreased than 2021 which was 278 480 kg cows.*

*For Small livestock, the most high production in Kubu Raya was pigs which was 300 752 kg pigs while goats population was 28 377 kg goats in 2022.*

*In 2022, poultry production decreased. The broiler chicken production was decreased to 17 554 959 kg and layer chicken was decreased to 338 615 kg.*

### **Fishery**

*Fishery development is forward to the extensification efforts of fish cultivation in fresh water pond, brackish water pond, and cage. It is used to cover public necessity of nutrient and to*

tangga perikanan.

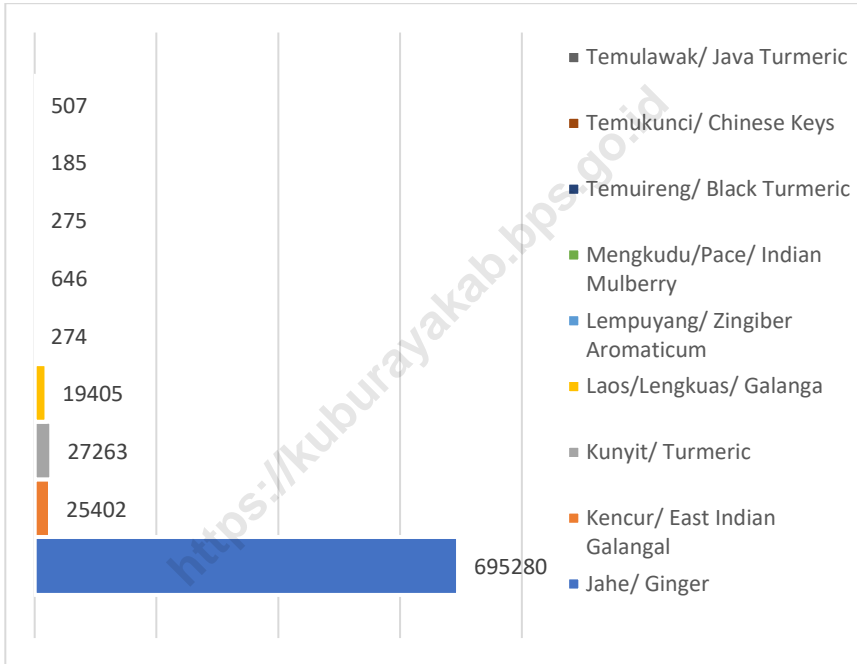
*improvethe public income of fishery households.*

Tabel 5.4.1 menggambarkan jenis cara penangkapan ikan yang digunakan pada tahun 2022. Jaring insang tetap merupakan jenis/alat penangkap ikan yang paling banyak digunakan yaitu sebanyak 3501.

*Table 5.4.1 shows kind of fish capture fisheries method which used in 2022. The most used fishing tools was fixed gill nets which was 3501 unit.*

<https://kuburayakab.bps.go.id>

**Gambar 5. Luas Panen Tanaman Biofarmaka Menurut Jenis Tanaman (m2), 2022**  
**Picture 5. Harvested Area of Medicinal Plants by Kind of Plant (m2), 2022**



Sumber/Source : BPS, Statistik Pertanian Hortikultura SPH-SBS/ BPS-Statistics Indonesia, Agricultural Statistic for Horticulture SPH-SBS

**5.1 HORTIKULTURA/HORTICULTURE**

**Tabel 5.1.1 Luas Panen Tanaman Sayuran Menurut Kecamatan dan Jenis Tanaman di Kabupaten Kubu Raya (ha), 2021 dan 2022**  
*Harvested Area of Vegetables by Subdistrict and Kind of Plant in Kubu Raya Regency, 2021 and 2022*

Kecamatan Subdistrict	Bawang Merah Shallots		Cabai Besar/TW/Teropong Chili/Big Chili	
	2021	2022	2021	2022
(1)	(2)	(3)	(4)	(5)
1. Batu Ampar	-	-	5	5
2. Terentang	2	-	3	3
3. Kubu	-	-	4	6
4. Teluk Pakedai	-	-	6	-
5. Sungai Kakap	-	-	-	0
6. Rasau Jaya	-	-	36	19
7. Sungai Raya	-	-	4	18
8. Sungai Ambawang	-	-	-	-
9. Kuala Mandor B	-	-	-	-
<b>Kubu Raya</b>	<b>2</b>	<b>-</b>	<b>58</b>	<b>50</b>

Lanjutan Tabel/*Continued Table 5.1.1*

Kecamatan <i>Subdistrict</i>	Cabai Keriting <i>Curly Chili</i>		Cabai Rawit <i>Chili/Cayenne Pepper</i>	
	2021	2022	2021	2022
(1)	(6)	(7)	(8)	(9)
1. Batu Ampar	-	-	7	13
2. Terentang	-	-	7	6
3. Kubu	-	-	34	21
4. Teluk Pakedai	-	-	15	8
5. Sungai Kakap	-	-	22	21
6. Rasau Jaya	-	-	43	45
7. Sungai Raya	-	-	21	38
8. Sungai Ambawang	-	-	-	3
9. Kuala Mandor B	-	-	23	26
<b>Kubu Raya</b>	-	-	<b>172</b>	<b>181</b>

Lanjutan Tabel/*Continued Table* 5.1.1

Kecamatan <i>Subdistrict</i>	Kentang <i>Potato</i>		Kubis <i>Cabbage</i>		Tomat <i>Tomato</i>	
	2021	2022	2021	2022	2021	2022
(1)	(10)	(11)	(12)	(13)	(14)	(15)
1. Batu Ampar	-	-	-	-	7	5
2. Terentang	-	-	-	-	-	1
3. Kubu	-	-	-	-	2	-
4. Teluk Pakedai	-	-	-	-	7	1
5. Sungai Kakap	-	-	-	-	1	-
6. Rasau Jaya	-	-	-	-	18	17
7. Sungai Raya	-	-	-	-	3	18
8. Sungai Ambawang	-	-	-	-	-	0
9. Kuala Mandor B	-	-	-	-	23	16
<b>Kubu Raya</b>	-	-	-	-	59	58

Kecamatan Subdistrict	Bawang Putih Garlic		Kacang Panjang Long Beans		Ketimun Cucumber	
	2021	2022	2021	2022	2021	2022
(1)	(10)	(11)	(12)	(13)	(14)	(15)
1. Batu Ampar	-	-	2	9	1	5
2. Terentang	-	-	5	6	5	7
3. Kubu	-	-	15	5	13	8
4. Teluk Pakedai	-	-	12	11	12	9
5. Sungai Kakap	-	-	4	12	15	13
6. Rasau Jaya	-	-	105	107	161	101
7. Sungai Raya	-	-	6	21	4	25
8. Sungai Ambawang	-	-	2	1	1	1
9. Kuala Mandor B	-	-	50	43	47	40
<b>Kubu Raya</b>	<b>-</b>	<b>-</b>	<b>202</b>	<b>214</b>	<b>259</b>	<b>207</b>

Sumber/Source: BPS, Statistik Pertanian Hortikultura SPH-SBS/ BPS-Statistics Indonesia, Agricultural Statistic for Horticulture SPH-SBS



**Tabel 5.1.2** **Produksi Tanaman Sayuran Menurut Kecamatan dan Jenis Tanaman di Kabupaten Kubu Raya (kuintal), 2021 dan 2022**

*Production of Vegetables by Subdistrict and Kind of Plant in Kubu Raya Regency (quintal), 2021 and 2022*

Kecamatan Subdistrict	Bawang Merah Shallot		Cabai Besar/TW/Teropong Chili/ Big Chili	
	2021	2022	2021	2022
(1)	(2)	(3)	(4)	(5)
1. Batu Ampar	-	-	12	24
2. Terentang	4	-	13	13
3. Kubu	-	-	154	55
4. Teluk Pakedai	-	-	46	-
5. Sungai Kakap	-	-	0	10
6. Rasau Jaya	-	-	4 786	2 836
7. Sungai Raya	-	3	12	365
8. Sungai Ambawang	1	-	0	-
9. Kuala Mandor B	-	-	0	-
<b>Kubu Raya</b>	<b>5</b>	<b>3</b>	<b>5 023</b>	<b>3 302</b>

Lanjutan Tabel/Continued Table 5.1.7

Kecamatan Subdistrict	Cabai Keriting Curly Chili		Cabai Rawit Chili/Cayenne Pepper	
	2021	2022	2021	2022
(1)	(6)	(7)	(8)	(9)
1. Batu Ampar	-	-	23	59
2. Terentang	-	-	24	27
3. Kubu	-	-	1 294	191
4. Teluk Pakedai	-	-	55	43
5. Sungai Kakap	-	-	203	375
6. Rasau Jaya	-	-	2 408	2 083
7. Sungai Raya	-	-	48	560
8. Sungai Ambawang	-	1	6	12
9. Kuala Mandor B	-	-	212	178
<b>Kubu Raya</b>	<b>-</b>	<b>1</b>	<b>4 272</b>	<b>3 527</b>

**Lanjutan Tabel/Continued Table 5.1.2**

Kecamatan Subdistrict	Kentang Potato		Kubis Cabbage	
	2021	2022	2021	2022
(1)	(10)	(11)	(12)	(13)
1 Batu Ampar	-	-	-	-
2 Terentang	-	-	-	-
3 Kubu	-	-	-	-
4 Teluk Pakedai	-	-	-	-
5 Sungai Kakap	-	-	-	-
6 Rasau Jaya	-	-	-	-
7 Sungai Raya	-	-	-	-
8 Sungai Ambawang	-	-	-	-
9 Kuala Mandor B	-	-	-	-
<b>Kubu Raya</b>	-	-	-	-

Lanjutan Tabel/Continued Table 5.1.2

Kecamatan Subdistrict	Tomat Tomato		Bawang Putih Garlic	
	2021	2022	2021	2022
(1)	(14)	(15)	(16)	(17)
1 Batu Ampar	22	16	-	-
2 Terentang	-	6	-	-
3 Kubu	176	-	-	-
4 Teluk Pakedai	25	2	-	-
5 Sungai Kakap	30	-	-	-
6 Rasau Jaya	2 541	2 453	-	-
7 Sungai Raya	3	500	-	-
8 Sungai Ambawang	1	2	-	-
9 Kuala Mandor B	275	219	-	-
<b>Kubu Raya</b>	<b>3 073</b>	<b>3 198</b>	<b>-</b>	<b>-</b>

**Lanjutan Tabel/Continued Table 5.1.2**

Kecamatan Subdistrict	Kacang Panjang Long Beans		Ketimun Long Beans( <i>qui</i> )	
	2021	2022	2021	2022
(1)	(18)	(19)	(20)	(21)
1 Batu Ampar	4	35	8	24
2 Terentang	43	24	45	39
3 Kubu	502	42	1 188	179
4 Teluk Pakedai	76	100	46	42
5 Sungai Kakap	320	187	250	345
6 Rasau Jaya	13 377	14 262	26 163	14 836
7 Sungai Raya	12	1 120	9	395
8 Sungai Ambawang	13	5	13	5
9 Kuala Mandor B	372	411	507	409
<b>Kubu Raya</b>	<b>14 719</b>	<b>16 185</b>	<b>28 229</b>	<b>16 273</b>

Sumber/Source: BPS, Statistik Pertanian Hortikultura SPH-SBS/ BPS-Statistics Indonesia, Agricultural Statistic for Horticulture SPH-SBS

**Tabel 5.1.3 Luas Panen Tanaman Sayuran dan Buah-Buahan Semusim Menurut Jenis Tanaman di Kabupaten Kubu Raya (ha), 2019- 2022**  
**Harvested Area of Seasonal Vegetables and Fruits by Kind of Plant in Kubu Raya Regency (ha), 2019-2022**

Jenis Tanaman Type of Plant		2019	2020	2021	2022
(1)		(2)	(3)	(4)	(5)
<b>Sayuran/Vegetables:</b>					
1	Bawang Daun/ Scallion	80	67	41	72
2	Bawang Merah/ Shallots	4	6	2	0
3	Bawang Putih/ Garlic	-	-	-	-
4	Bayam/ Spinach	32	19	22	21
5	Buncis/ String Bean	8	...	2	1
6	Cabai Besar/TW/Teropong/ Chili/Big Chili	...	77	58	50
7	Cabai Keriting/ Curly Chili	...	...	-	-
8	Cabai Rawit/ Chili/Cayenne Pepper	191	226	172	181
9	Jamur Tiram/ Mushrooms	...	...	-	-
10	Jamur Merang/ Mushrooms	...	...	-	-
11	Jamur Lainnya/ Mushrooms	...	...	-	-
12	Kacang Merah/ Red Beans	...	...	...	...
13	Kacang Panjang/ Long Beans	181	...	202	214

**Lanjutan Tabel/Continued Table 5.1.3**

<b>Jenis Tanaman</b>		<b>2019</b>	<b>2020</b>	<b>2021</b>	<b>2022</b>
<b>Type of Plant</b>					
<b>(1)</b>		<b>(2)</b>	<b>(3)</b>	<b>(4)</b>	<b>(5)</b>
14	Kangkung/ <i>Water Spinach</i>	81	95	80	89
15	Kembang Kol/ <i>Cauliflower</i>	3	...	-	1
16	Kentang/ <i>Potato</i>	-	271	-	-
17	Ketimun/ <i>Cucumber</i>	244	1	259	207
18	Kubis/ <i>Cabbage</i>	-	13	-	-
19	Labu Siam/ <i>Chayote</i>	-	...	-	2
20	Lobak/ <i>Radish</i>	...	...	...	...
21	Petsai/Sawi/ <i>Chinese Cabbage/ Mustard Green</i>	33	34	32	21
22	Terung/ <i>Eggplant</i>	53	96	80	63
23	Tomat/ <i>Tomato</i>	28	51	59	58
24	Wortel/ <i>Carrot</i>	-	...	1	-
<b>Buah-buahan/Fruits:</b>					
1	Blewah/ <i>Blewah</i>	...	...	...	...
2	Melon/ <i>Melon</i>	13	13	14	5
3	Semangka/ <i>Water Melon</i>	108	133	84	73

Sumber/Source : BPS, Statistik Pertanian Hortikultura SPH-SBS/ *BPS-Statistics Indonesia, Agricultural Statistic for Horticulture SPH-SBS*

**Tabel 5.1.4** **Produksi Tanaman Sayuran dan Buah-Buahan Semusim Menurut Jenis Tanaman di Kabupaten Kubu Raya (kuintal), 2019- 2022**  
**Table** **Production of Seasonal Vegetables and Fruits by Kind of Plant in Kubu Raya Regency (quintal), 2019-2022**

Jenis Tanaman Type of Plant		2019	2020	2021	2022
(1)		(2)	(3)	(4)	(5)
<b>Sayuran/Vegetables:</b>					
1	Bawang Daun/ <i>Scallion</i>	1 841	1 052	1 002	1 027
2	Bawang Merah/ <i>Shallots</i>	48	78	5	3
3	Bawang Putih/ <i>Garlic</i>	-	-	-	-
4	Bayam/ <i>Spinach</i>	175	122	107	103
5	Buncis/ <i>String Bean</i>	57	-	-	30
6	Cabai Besar/TW/Teropong/ <i>Chili/Big Chili</i>	...	856	5 023	3 302
7	Cabai Keriting/ <i>Curly Chili</i>	...	-	-	1
8	Cabai Rawit/ <i>Chili/Cayenne Pepper</i>	2 993	3 255	4 272	3 527
9	Jamur Tiram/ <i>Mushrooms</i>	...	-	-	-
10	Jamur Merang/ <i>Mushrooms</i>	...	-	-	-
11	Jamur Lainnya/ <i>Mushrooms</i>	...	-	-	-
12	Kacang Merah/ <i>Red Beans</i>		-	-	-
13	Kacang Panjang/ <i>Long Beans</i>	2 052	6 282	14 719	16 185



Lanjutan Tabel/*Continued Table 5.1.4*

Jenis Tanaman <i>Type of Plant</i>		2019	2020	2021	2022
(1)		(2)	(3)	(4)	(5)
14	Kangkung/ <i>Water Spinach</i>	891	1 048	1 622	1 627
15	Kembang Kol/ <i>Cauliflower</i>	20	-	-	13
16	Kentang/ <i>Potato</i>	-	-	-	-
17	Ketimun/ <i>Cucumber</i>	2 891	13 858	28 229	16 273
18	Kubis/ <i>Cabbage</i>	-	5	-	-
19	Labu Siam/ <i>Chayote</i>	-	-	-	84
20	Lobak/ <i>Radish</i>	...	...	...	...
21	Petsai/Sawi/ <i>Chinese Cabbage/ Mustard Green</i>	590	347	662	328
22	Terung/ <i>Eggplant</i>	278	774	3 397	1 868
23	Tomat/ <i>Tomato</i>	418	660	3 073	3 198
24	Wortel/ <i>Carrot</i>	-	-	50	-
<b>Buah-buahan/<i>Fruits:</i></b>					
1	Blewah/ <i>Blewah</i>	...	...	...	...
2	Melon/ <i>Melon</i>	113	307	3 674	770
3	Semangka/ <i>Water Melon</i>	939	6 230	4 796	6 251

Sumber/*Source* : BPS, Statistik Pertanian Hortikultura SPH-SBS/ *BPS-Statistics Indonesia, Agricultural Statistic for Horticulture SPH-SBS*

**Tabel 5.1.5 Luas Panen Tanaman Biofarmaka Menurut Kecamatan dan Jenis Tanaman di Kabupaten Kubu Raya (m<sup>2</sup>), 2021 dan 2022**  
**Table**  
*Harvested Area of Medicinal Plants by Subdistrict and Kind of Plant in Kubu Raya Regency (m<sup>2</sup>), 2021 and 2022*

Kecamatan Subdistrict	Jahe Ginger		Laos/Lengkuas Galanga	
	2021	2022	2021	2022
(1)	(2)	(3)	(4)	(5)
1 Batu Ampar	132	3 100	-	-
2 Terentang	25 500	408 000	-	-
3 Kubu	12 500	6 400	9 600	5 800
4 Teluk Pakedai	408	380	333	308
5 Sungai Kakap	2 409	120	2 702	177
6 Rasau Jaya	6 544	30 500	-	-
7 Sungai Raya	66 000	177 280	2 050	10 350
8 Sungai Ambawang	10 800	9 500	6 700	2 350
9 Kuala Mandor B	68 500	60 000	480	420
<b>Kubu Raya</b>	<b>192 793</b>	<b>695 280</b>	<b>21 865</b>	<b>19 405</b>

**Lanjutan Tabel/Continued Table 5.1.5**

Kecamatan Subdistrict	Kencur East Indian Galanga		Kunyit Turmeric	
	2021	2022	2021	2022
(1)	(6)	(7)	(8)	(9)
1 Batu Ampar	65	1 140	47	715
2 Terentang	950	200	1 250	400
3 Kubu	9 500	4 500	11 600	8 000
4 Teluk Pakedai	355	253	331	330
5 Sungai Kakap	1 232	154	1 300	223
6 Rasau Jaya	-	25	200	1 000
7 Sungai Raya	700	13 640	2 550	11 250
8 Sungai Ambawang	5 200	3 700	8 000	4 700
9 Kuala Mandor B	1 005	1 790	885	645
<b>Kubu Raya</b>	<b>19 007</b>	<b>25 402</b>	<b>26 163</b>	<b>27 263</b>

Sumber/Source: BPS, Statistik Pertanian Hortikultura SPH-SBS/ BPS-Statistics Indonesia, Agricultural Statistic for Horticulture SPH-SBS

**Tabel 5.1.6** Produksi Tanaman Biofarmaka Menurut Kecamatan dan Jenis Tanaman di Kabupaten Kubu Raya (kg), 2021 dan 2022  
**Table** *Production of Medicinal Plants by Subdistrict and Kind of Plant in Kubu Raya Regency (kg), 2020 and 2021*

Kecamatan Subdistrict	Jahe Ginger		Laos/Lengkuas Galanga	
	2021	2022	2021	2022
(1)	(2)	(3)	(4)	(5)
1 Batu Ampar	128	3 100	-	-
2 Terentang	51 740	402 750	-	-
3 Kubu	12 500	4 400	9 600	5 000
4 Teluk Pakedai	2 288	831	553	660
5 Sungai Kakap	1 706	31	2 883	65
6 Rasau Jaya	6 272	31 500	-	-
7 Sungai Raya	68 400	178 000	2 060	12 050
8 Sungai Ambawang	14 532	14 500	3 370	3 600
9 Kuala Mandor B	223 500	65 000	1 490	839
<b>Kubu Raya</b>	<b>381 066</b>	<b>700 112</b>	<b>19 956</b>	<b>22 214</b>

**Lanjutan Tabel/Continued Table 5.1.6**

Kecamatan Subdistrict	Kencur <i>East Indian Galanga</i>		Kunyit <i>Turmeric</i>	
	2021	2022	2021	2022
(1)	(6)	(7)	(8)	(9)
1 Batu Ampar	65	1 250	48	785
2 Terentang	2 120	200	2 340	400
3 Kubu	9 500	5 500	11 600	4 580
4 Teluk Pakedai	549	556	519	642
5 Sungai Kakap	1 222	54	1 617	97
6 Rasau Jaya	-	25	200	1 000
7 Sungai Raya	700	12 040	2 550	7 650
8 Sungai Ambawang	2 685	5 200	4 010	6 700
9 Kuala Mandor B	2 514	3 227	2 762	1 399
<b>Kubu Raya</b>	<b>19 355</b>	<b>28 052</b>	<b>25 646</b>	<b>23 253</b>

Sumber/Source: BPS, Statistik Pertanian Hortikultura SPH-SBS/ BPS-Statistics Indonesia, Agricultural Statistic for Horticulture SPH-SBS

**Tabel 5.1.7 Luas Panen Tanaman Biofarmaka Menurut Jenis Tanaman di Kabupaten Kubu Raya (m<sup>2</sup>), 2019-2022**  
**Table** **Harvested Area of Medicinal Plants by Kind of Plant in Kubu Raya Regency (m<sup>2</sup>), 2019-2022**

No	Jenis Tanaman Type of Plant	2019	2020	2021	2022
	(1)	(2)	(3)	(4)	(5)
1	Dlingo/Dringo/ Sweet Root/ <i>Calamus</i>	...	-	-	-
2	Mahkota Dewa/ <i>God's Crown</i>	...	-	-	-
3	Keji Beling/Kecibeling/ <i>Strobilanthes crispa</i>	...	-	-	-
4	Jahe/ <i>Ginger</i>	...	141 542	192 793	695 280
5	Kapulaga/ <i>Java Cardamon</i>	...	-	-	-
6	Kencur/ <i>East Indian Galangal</i>	...	26 124	19 007	25 402
7	Kunyit/ <i>Turmeric</i>	...	43 671	26 163	27 263
8	Laos/Lengkuas/ <i>Galanga</i>	...	37 011	21 865	19 405
9	Lempuyang/ <i>Zingiber Aromaticum</i>	...	483	531	274
10	Lidah Buaya/ <i>Oliviera</i>	...	20	-	-
11	Mengkudu/Pace/ <i>Indian Mulberry</i>	...	1 059	543	646
12	Temuireng/ <i>Black Turmeric</i>	...	238	140	275
13	Temukunci/ <i>Chinese Keys</i>	...	97	105	185
14	Temulawak/ <i>Java Turmeric</i>	...	484	454	507
15	Sambiloto/ <i>King of Bitter</i>	...	-	-	-

Sumber/Source : BPS, Statistik Pertanian Hortikultura SPH-SBS/ *BPS-Statistics Indonesia, Agricultural Statistic for Horticulture SPH-SBS*

**Tabel 5.1.8 Produksi Tanaman Biofarmaka Menurut Jenis Tanaman di Kabupaten Kubu Raya (kg), 2019-2022**  
**Table Production of Medicinal Plants by Kind of Plant in Kubu Raya Regency (kg), 2019-2022**

No	Jenis Tanaman Type of Plant	2019	2020	2021	2022
	(1)	(2)	(3)	(4)	(5)
1	Dlingo/Dringo/ Sweet Root/Calamus	...	-	-	-
2	Mahkota Dewa/ God's Crown	...	-	-	-
3	Keji Beling/Kecibeling/ Strobilanthes crisa	...	-	-	-
4	Jahe/ Ginger	...	214 137	381 066	700 112
5	Kapulaga/ Java Cardamon	...	-	-	-
6	Kencur/ East Indian Galangal	...	37 706	19 355	28 052
7	Kunyit/ Turmeric	...	46 903	25 646	23 253
8	Laos/Lengkuas/ Galanga	...	49 968	19 956	22 214
9	Lempuyang/ Zingiber Aromaticum	...	2 149	902	620
10	Lidah Buaya/ Oliviera	...	305	-	-
11	Mengkudu/Pace/ Indian Mulberry	...	6 901	2 294	819
12	Temuireng/ Black Turmeric	...	553	140	400
13	Temukunci/ Chinese Keys	...	637	387	76
14	Temulawak/ Java Turmeric	...	976	812	1 066
15	Sambiloto/ King of Bitter	...	-	-	-

Sumber/Source : BPS, Statistik Pertanian Hortikultura SPH-SBS/ BPS-Statistics Indonesia, Agricultural Statistic for Horticulture SPH-SBS

**Tabel 5.1.9 Luas Panen Tanaman Hias Menurut Kecamatan dan Jenis Tanaman di Kabupaten Kubu Raya (m<sup>2</sup>), 2021 dan 2022**  
**Table** *Harvested Area of Ornamental Plants by Subdistrict and Kind of Plant in Kubu Raya Regency (m<sup>2</sup>), 2021 and 2022*

Kecamatan Subdistrict	Anggrek Orchid		Krisan Chrysantemum	
	2021	2022	2021	2022
(1)	(2)	(3)	(4)	(5)
1 Batu Ampar	-	-	-	-
2 Terentang	-	-	-	-
3 Kubu	-	-	-	-
4 Teluk Pakedai	-	-	-	-
5 Sungai Kakap	-	-	-	-
6 Rasau Jaya	-	-	-	-
7 Sungai Raya	-	-	-	-
8 Sungai Ambawang	-	-	-	-
9 Kuala Mandor B	-	-	-	-
<b>Kubu Raya</b>	-	-	-	-



**Lanjutan Tabel/Continued Table 5.1.9**

Kecamatan Subdistrict	Mawar Rose		Sedap Malam Tuberose	
	2021	2022	2021	2022
(1)	(6)	(7)	(8)	(9)
1 Batu Ampar	-	-	-	-
2 Terentang	-	-	-	-
3 Kubu	-	-	-	-
4 Teluk Pakedai	-	-	-	-
5 Sungai Kakap	-	-	-	-
6 Rasau Jaya	-	-	-	-
7 Sungai Raya	-	-	-	-
8 Sungai Ambawang	-	-	-	-
9 Kuala Mandor B	-	-	-	-
<b>Kubu Raya</b>	-	-	-	-

Sumber/Source: BPS, Statistik Pertanian Hortikultura SPH-SBS/ BPS-Statistics Indonesia, Agricultural Statistic for Horticulture SPH-SBS

**Tabel 5.1.10** **Produksi Tanaman Hias Menurut Kecamatan dan Jenis Tanaman di Kabupaten Kubu Raya (tangkai), 2021 dan 2022**  
**Table** **Production of Ornamental Plants by Subdistrict and Kind of Plant in Kubu Raya Regency (stalks), 2021 and 2022**

Kecamatan Subdistrict	Anggrek Orchid		Krisan Chrysantemum	
	2021	2022	2021	2022
(1)	(2)	(3)	(4)	(5)
1 Batu Ampar	-	-	-	-
2 Terentang	-	-	-	-
3 Kubu	-	-	-	-
4 Teluk Pakedai	-	-	-	-
5 Sungai Kakap	-	-	-	-
6 Rasau Jaya	-	-	-	-
7 Sungai Raya	-	-	-	-
8 Sungai Ambawang	-	-	-	-
9 Kuala Mandor B	-	-	-	-
<b>Kubu Raya</b>	-	-	-	-

**Lanjutan Tabel/Continued Table 5.1.10**

Kecamatan Subdistrict	Mawar Rose		Sedap Malam Tuberose	
	2021	2022	2021	2022
(1)	(6)	(7)	(8)	(9)
1 Batu Ampar	-	-	-	-
2 Terentang	-	-	-	-
3 Kubu	-	-	-	-
4 Teluk Pakedai	-	-	-	-
5 Sungai Kakap	-	-	-	-
6 Rasau Jaya	-	-	-	-
7 Sungai Raya	-	-	-	-
8 Sungai Ambawang	-	-	-	-
9 Kuala Mandor B	-	-	-	-
<b>Kubu Raya</b>	-	-	-	-

Sumber/Source: BPS, Statistik Pertanian Hortikultura SPH-SBS/ BPS-Statistics Indonesia, Agricultural Statistic for Horticulture SPH-SBS

**Tabel** 5.1.11 **Luas Panen Tanaman Hias Menurut Jenis Tanaman di Kabupaten Kubu Raya (m<sup>2</sup>), 2019-2022**  
**Table** 5.1.11 **Harvested Area of Ornamental Plants by Kind of Plant in Kubu Raya Regency (m<sup>2</sup>), 2019-2022**

No	Jenis Tanaman Type of Plant	2019	2020	2021	2022
	(1)	(2)	(3)	(4)	(5)
1	Anggrek/ <i>Orchid</i>	–	–	–	
2	Krisan/ <i>Chrysantemum</i>	–	–	–	
3	Mawar/ <i>Rose</i>	–	–	–	
4	Sedap Malam/ Tuberose	–	–	–	

Sumber/Source: BPS, Statistik Pertanian Hortikultura SPH-SBS/ *BPS-Statistics Indonesia, Agricultural Statistic for Horticulture SPH-SBS*

**Tabel** 5.1.12 **Produksi Tanaman Hias Menurut Jenis Tanaman di Kabupaten Kubu Raya (tangkai), 2019-2022**  
**Table** 5.1.12 **Production of Ornamental Plants by Kind of Plant in Kubu Raya Regency (stalks), 2019-2022**

No	Jenis Tanaman Type of Plant	2019	2020	2021	2022
	(1)	(2)	(3)	(4)	(5)
1	Anggrek/ <i>Orchid</i>	–	–	–	
2	Krisan/ <i>Chrysantemum</i>	–	–	–	
3	Mawar/ <i>Rose</i>	–	–	–	
4	Sedap Malam/ Tuberose	–	–	–	

Sumber/Source: BPS, Statistik Pertanian Hortikultura SPH-SBS/ *BPS-Statistics Indonesia, Agricultural Statistic for Horticulture SPH-SBS*

**Tabel 5.1.13** **Produksi Buah-Buahan Menurut Kecamatan dan Jenis Tanaman di Kabupaten Kubu Raya (kuintal), 2021 dan 2022**

*Production of Fruits by Subdistrict and Kind of Plant in Kubu Raya Regency (quintal), 2021 and 2022*

Kecamatan Subdistrict	Mangga Mango		Durian	
	2021	2022	2021	2022
(1)	(2)	(3)	(4)	(5)
1 Batu Ampar	110	304	71	431
2 Terentang	30	45	24	29
3 Kubu	180	167	137	275
4 Teluk Pakedai	123	131	36	23
5 Sungai Kakap	16	4	6 250	3 698
6 Rasau Jaya	118	230	177	705
7 Sungai Raya	107	57	320	310
8 Sungai Ambawang	78	95	270	620
9 Kuala Mandor B	57	24	2 500	10
<b>Kubu Raya</b>	<b>818</b>	<b>1 057</b>	<b>9 785</b>	<b>6 101</b>

Lanjutan Tabel/*Continued Table* 5.1.13

Kecamatan Subdistrict	Jeruk Siam /Keprok Orange/Tangerine		Pisang Banana	
	2021	2022	2021	2022
(1)	(6)	(7)	(8)	(9)
1 Batu Ampar	441	2 471	468	2 782
2 Terentang	4 288	113	343	302
3 Kubu	190	211	942	1 425
4 Teluk Pakedai	14	8	114	38
5 Sungai Kakap	400	394	36 000	32 001
6 Rasau Jaya	287	1 592	680	369
7 Sungai Raya	183	92	613	446
8 Sungai Ambawang	113	83	7 292	1 720
9 Kuala Mandor B	116	78	444	720
<b>Kubu Raya</b>	<b>6 030</b>	<b>5 042</b>	<b>46 896</b>	<b>39 802</b>

**Lanjutan Tabel/Continued Table 5.1.13**

Kecamatan Subdistrict	Pepaya Papaya		Salak Snakefruit	
	2021	2022	2021	2022
(1)	(10)	(11)	(12)	(13)
1 Batu Ampar	90	691	13	20
2 Terentang	-	-	-	-
3 Kubu	87	103	91	81
4 Teluk Pakedai	30	23	4	7
5 Sungai Kakap	390	393	-	-
6 Rasau Jaya	123	10 450	1	90
7 Sungai Raya	93	130	35	-
8 Sungai Ambawang	285	450	26	8
9 Kuala Mandor B	3 183	510	-	-
<b>Kubu Raya</b>	<b>4 282</b>	<b>12 750</b>	<b>169</b>	<b>205</b>

Lanjutan Tabel/Continued Table 5.1.13

Kecamatan Subdistrict	Nanas Pineapple		Rambutan Rambutan	
	2021	2022	2021	2022
(1)	(14)	(15)	(16)	(17)
1 Batu Ampar	24	86	46	74
2 Terentang	38	2	-	-
3 Kubu	1 607	1 442	150	226
4 Teluk Pakedai	38	13	171	54
5 Sungai Kakap	34 749	4 001	360	621
6 Rasau Jaya	210	1 852	225	1 050
7 Sungai Raya	656 096	356 737	1 257	1 020
8 Sungai Ambawang	1 900	5 350	2 820	840
9 Kuala Mandor B	2 911	1 360	2 800	96
<b>Kubu Raya</b>	<b>697 572</b>	<b>370 842</b>	<b>7 829</b>	<b>3 981</b>

Sumber/Source : BPS, Statistik Pertanian Hortikultura SPH-SBS/ BPS-Statistics Indonesia,  
Agricultural Statistic for Horticulture SPH-SBS



**Tabel 5.1.14 Produksi Buah–Buahan dan Sayuran Tahunan Menurut Jenis Tanaman di Kabupaten Kubu Raya, 2019–2022**  
**Table Production of Annual Fruits and Vegetables by Kind of Plant in Kubu Raya Regency, 2019–2022**

No	Jenis Tanaman Kind of Plants	2019	2020	2021	2022
	(1)	(2)	(3)	(4)	(5)
1	Belimbing/ <i>Star Fruit</i>	...	2 764	583,6	350
2	Duku/Langsar/Kokosan/ <i>Duku</i>	...	6 684	10 150,5	12 964
3	Durian/ <i>Durian</i>	...	19 316	9 785,2	6 101
4	Jambu Biji/ <i>Guava</i>	...	4 511	2 233,1	25 128
5	Jambu Air/ <i>Water Apple</i>	...	3 643	913,8	3 692
6	Jeruk Siam/Keprak/ <i>Orange/Tangerine</i>	...	18 261	6 029,6	5 042
7	Mangga/ <i>Mango</i>	...	1 778	818,2	1 057
8	Manggis/ <i>Mangosteen</i>	...	5 789	839,3	3 036
9	Nangka/Cempedak/ <i>Jackfruit</i>	...	13 263	10 612,6	10 241
10	Nenas/ <i>Pineapple</i>	...	381 356	697 571,8	370 842
11	Pepaya/ <i>Papaya</i>	...	4 188	4 281,9	12 750
12	Pisang/ <i>Banana</i>	...	75 123	46 896,2	39 802
13	Rambutan/ <i>Rambutan</i>	...	23 206	7 829,2	3 981
14	Salak/ <i>Snakefruit</i>	...	4 888	168,6	205
15	Sawo/ <i>Sapodilla/Sawo</i>	...	1 202	907,8	526
16	Jengkol/ <i>Jengkol</i>	...	5 446	3 542,4	2 085

Sumber/Source : BPS, Statistik Pertanian Hortikultura SPH-SBS/ BPS-Statistics Indonesia, Agricultural Statistic for Horticulture SPH-SBS

**5.2 PERKEBUNANDAN KEHUTANAN/ESTATE CROPS AND FORESTRY**

**Tabel 5.2.1 Luas Areal Tanaman Perkebunan Menurut Kecamatan dan Jenis Tanaman di Kabupaten Kubu Raya (ha), 2021 dan 2022\***  
*Planted Areas of Estate Crops by Subdistrict and Type of Crops in Kubu Raya Regency (ha), 2021 and 2022\**

Kecamatan Subdistrict	Kelapa Sawit/ Oil Palm		Kelapa Dalam/ Local Coconut	
	2021	2022*	2021	2022*
(1)	(2)	(3)	(4)	(5)
Batu Ampar	10 725	10 375	6 200	6 200
Terentang	10 733	10 749	-	-
K u b u	26 764	29 958	638	638
Teluk Pakedai	2 448	2 448	5 120	4 835
Sungai Kakap	934	1 234	17 390	17 510
Rasau Jaya	5 586	7 328	57	45
Sungai Raya	14 741	17 751	115	115
Sungai Ambawang	15 389	18 769	6	6
Kuala Mandor B	7 779	8 005	5	5
<b>Kab. Kubu Raya</b>	<b>95 099</b>	<b>106 616</b>	<b>29 531</b>	<b>29 354</b>

**Lanjutan Tabel/Continued Table 5.2.1**

Kecamatan Subdistrict	Kelapa Hibrida/ Hybrid Coconut		Kelapa Deres/ Deres Coconut	
	2021	2022*	2021	2022*
(1)	(6)	(7)	(8)	(9)
Batu Ampar	616	616	-	-
Terentang	-	-	-	-
K u b u	250	210	160	255
Teluk Pakedai	-	-	1	1
Sungai Kakap	1 193	1 193	290	290
Rasau Jaya	5	5	-	-
Sungai Raya	47	47	-	-
Sungai Ambawang	-	-	-	-
Kuala Mandor B	6	6	-	-
<b>Kab. Kubu Raya</b>	<b>2 117</b>	<b>2 077</b>	<b>451</b>	<b>546</b>

Lanjutan Tabel/Continued Table 5.2.1

Kecamatan Subdistrict	Karet/ Rubber		Kopi/ Coffee	
	2021	2022*	2021	2022*
(1)	(6)	(7)	(8)	(9)
Batu Ampar	100	43	547	572
Terentang	734	684	5	5
K u b u	842	813	32	32
Teluk Pakedai	84	49	52	37
Sungai Kakap	15	15	90	90
Rasau Jaya	70	52	2	2
Sungai Raya	877	903	36	36
Sungai Ambawang	1 750	1 750	21	21
Kuala Mandor B	10 543	9 865	11	11
<b>Kab. Kubu Raya</b>	<b>15 015</b>	<b>14 174</b>	<b>796</b>	<b>806</b>

Lanjutan Tabel/*Continued Table 5.2.1*

Kecamatan <i>Subdistrict</i>	Kakao/ <i>Cocoa</i>		Lada// <i>Pepper</i>	
	2021	2022*	2021	2022*
(1)	(10)	(11)	(12)	(13)
Batu Ampar	-	-	52	52
Terentang	-	-	6	6
K u b u	-	-	24	14
Teluk Pakedai	-	-	-	-
Sungai Kakap	4	1	-	-
Rasau Jaya	-	-	1	1
Sungai Raya	-	-	14	14
Sungai Ambawang	1	-	15	17
Kuala Mandor B	-	-	8	8
<b>Kab. Kubu Raya</b>	<b>5</b>	<b>1</b>	<b>120</b>	<b>112</b>

Lanjutan Tabel/*Continued Table 5.2.1*

Kecamatan <i>Subdistrict</i>	Pinang/ <i>Areca Nut</i>		Sagu/ <i>Sago</i>	
	2021	2022*	2021	2022*
(1)	(14)	(15)	(16)	(17)
Batu Ampar	73	73	-	-
Terentang	9	9	36	36
K u b u	161	161	400	400
Teluk Pakedai	123	128	-	-
Sungai Kakap	487	487	-	-
Rasau Jaya	23	23	-	-
Sungai Raya	25	25	232	232
Sungai Ambawang	-	-	78	78
Kuala Mandor B	411	411	5	5
<b>Kab. Kubu Raya</b>	<b>1 312</b>	<b>1 317</b>	<b>751</b>	<b>751</b>

Catatan/*Note* : \*) Data Sementara Statistik Perkebunan Kabupaten Kubu Raya Tahun 2022

Sumber/*Source* : Dinas Perkebunan dan Peternakan Kabupaten Kubu Raya

**Tabel 5.2.2** **Produksi Perkebunan Menurut Kecamatan dan Jenis Tanaman di Kabupaten Kubu Raya (ton), 2021 dan 2022\***

*Production of Estates by Subdistrict and Type of Crops in Kubu Raya Regency (ton), 2021 and 2022\**

Kecamatan Subdistrict	Kelapa Sawit/ Oil Palm		Kelapa Dalam/ Local Coconut	
	2021	2022*	2021	2022*
(1)	(2)	(3)	(4)	(5)
Batu Ampar	33 385	39 924	6 975	6 975
Terentang	32 075	31 961	-	-
K u b u	104 314	104 314	699	699
Teluk Pakedai	4 130	4 130	4 992	4 714
Sungai Kakap	968	1 833	22 172	22 325
Rasau Jaya	14 199	19 727	43	34
Sungai Raya	37 896	44 276	104	104
Sungai Ambawang	21 247	21 338	4	4
Kuala Mandor B	29 996	30 150	3	3
<b>Kab. Kubu Raya</b>	<b>278 210</b>	<b>297 652</b>	<b>34 991</b>	<b>34 857</b>

Lanjutan Tabel/Continued Table 5.2.2

Kecamatan Subdistrict	Kelapa Hibrida/ Hybrid Coconut		Kelapa Deres/ Deres Coconut	
	2021	2022*	2021	2022*
(1)	(6)	(7)	(8)	(9)
Batu Ampar	480	480	-	-
Terentang	-	-	-	-
K u b u	184	154	2 046	3 017
Teluk Pakedai		-	10	9
Sungai Kakap	1 020	1 020	3 654	3 654
Rasau Jaya	4	4	-	-
Sungai Raya	35	35	-	-
Sungai Ambawang	-	-	-	-
Kuala Mandor B	5	5	-	-
<b>Kab. Kubu Raya</b>	<b>1 728</b>	<b>1 699</b>	<b>5 710</b>	<b>6 680</b>



**Lanjutan Tabel/Continued Table 5.2.2**

Kecamatan Subdistrict	Karet/ Rubber		Kopi/ Coffee	
	2021	2022*	2021	2022*
(1)	(6)	(7)	(8)	(9)
Batu Ampar	75	32	531	555
Terentang	794	740	3	3
K u b u	647	624	25	25
Teluk Pakedai	59	34	40	28
Sungai Kakap	14	14	88	88
Rasau Jaya	45	33	2	2
Sungai Raya	571	647	31	31
Sungai Ambawang	1 820	1 820	14	14
Kuala Mandor B	10 627	9 944	10	10
<b>Kab. Kubu Raya</b>	<b>14 652</b>	<b>13 890</b>	<b>743</b>	<b>755</b>

Lanjutan Tabel/*Continued Table 5.2.2*

Kecamatan <i>Subdistrict</i>	Kakao/ <i>Cocoa</i>		Lada// <i>Pepper</i>	
	2021	2022*	2021	2022*
(1)	(10)	(11)	(12)	(13)
Batu Ampar	-	-	42	42
Terentang	-	-	5	5
K u b u	-	-	21	12
Teluk Pakedai	-	-	-	-
Sungai Kakap	5	1	-	-
Rasau Jaya	-	-	1	1
Sungai Raya	-	-	11	11
Sungai Ambawang	1	-	11	12
Kuala Mandor B	-	-	7	7
<b>Kab. Kubu Raya</b>	<b>5</b>	<b>1</b>	<b>97</b>	<b>90</b>

**Lanjutan Tabel/Continued Table 5.2.2**

Kecamatan Subdistrict	Pinang/ Areca Nut		Sagu/ Sago	
	2021	2022*	2021	2022*
(1)	(14)	(15)	(16)	(17)
Batu Ampar	93	93	-	-
Terentang	12	12	33	33
K u b u	243	243	525	525
Teluk Pakedai	133	138	-	-
Sungai Kakap	701	701	-	-
Rasau Jaya	29	29	-	-
Sungai Raya	31	31	264	264
Sungai Ambawang	-	-	97	97
Kuala Mandor B	607	607	6	6
<b>Kab. Kubu Raya</b>	<b>1 849</b>	<b>1 854</b>	<b>924</b>	<b>924</b>

Catatan/Note : \*) Data Sementara Statistik Perkebunan Kabupaten Kubu Raya Tahun 2022  
 Sumber/Source : Dinas Perkebunan dan Peternakan Kabupaten Kubu Raya

**Tabel 5.2.3** Luas Areal Tanaman Perkebunan Rakyat Menurut Jenis Tanaman di Kabupaten Kubu Raya (ha), 2018-2022  
**Table** *Planted Area of Estate Crops by Type of Crops in Kubu Raya Regency (ha), 2018-2022*

No.	Jenis Tanaman Type of Plant	2018	2019	2020	2021	2022*
(1)	(2)	(3)	(4)	(5)	(6)	(7)
<b>Tanaman Tahunan/ Perennial Crops</b>						
1.	Karet/Rubber	34 632	34 632	34 620	17 848	17,740
2.	Kelapa Dalam/ Local Coconut	36 757	36 827	36 790	30 919	31,192
3.	Kelapa Hibrida/ Hybrid Coconut	5 027	5 027	4 942	2 122	2,869
4.	Kelapa Deres/ Deres Coconut	-	90	140	451	546
5.	Kelapa sawit/ Oil palm	115 026	115 026	106 682	117 603	120,119
6.	Kakao/ Cocoa	503	503	446	5	4
7.	Lada/ Pepper	388	388	533	490	139
8.	Kopi/ Coffe	5 382	5 382	5 075	1 167	1,192
9.	Pinang/ Areca Nut	895	895	902	1 524	1,614
10.	Sagu/ Sago	863	863	1 392	1 485	1,220
<b>Tanaman Semusim/ Seasonal Crops</b>						
11.	Tebu/Sugar cane	...	...	...	...	...
12.	Tembakau/ Tobacco	...	...	...	...	...
13.	Nilam/Patchouli	...	...	...	...	...

Catatan/Note : \*) Data Sementara Statistik Perkebunan Kabupaten Kubu Raya Tahun 2022  
 Sumber/Source : Dinas Perkebunan dan Peternakan Kabupaten Kubu Raya

**Tabel 5.2.4** **Produksi Perkebunan Rakyat Menurut Jenis Tanaman di Kabupaten Kubu Raya (ton), 2018-2022**  
**Production of Estates by Type of Crops in Kubu Raya Regency (ton), 2018-2022**

No.	Jenis Tanaman Type of Plant	2018	2019	2020	2021	2022*
(1)	(2)	(3)	(4)	(5)	(6)	(7)
<b>Tanaman Tahunan/ Perennial Crops</b>						
1.	Karet/Rubber	15 353	15 380	15 410	14 652	13,890
2.	Kelapa Dalam/ Local Coconut	39 105	39 105	38 505	34 991	34,857
3.	Kelapa Hibrida/ Hybrid Coconut	1 584	2 779	1 446	1 728	1,699
4.	Kelapa Deres/ Deres Coconut	-	1 195	1 774	5 710	6,680
5.	Kelapa sawit/ Oil palm	147 887	184 064	246 854	278 210	297,652
6.	Kakao/ Cocoa	39	39	33	6	1
7.	Lada/ Pepper	230	230	186	97	90
8.	Kopi/ Coffe	1 369	1 369	1 299	744	780
9.	Pinang/ Areca Nut	608	608	625	1 849	1,854
10.	Sagu/ Sago	89	89	214	925	925
<b>Tanaman Semusim/ Seasonal Crops</b>						
11.	Tebu/Sugar cane	...	...	...	...	...
12.	Tembakau/ Tobacco	...	...	...	...	...
13.	Nilam/Patchouli	...	...	...	...	...
<b>Kab. Kubu Raya</b>		<b>206,264</b>	<b>244 858</b>	<b>306 346</b>	<b>338 912</b>	<b>358 428</b>

Catatan/Note : \*) Data Sementara Statistik Perkebunan Kabupaten Kubu Raya Tahun 2022

Sumber/Source : Dinas Perkebunan dan Peternakan Kabupaten Kubu Raya

**Tabel 5.2.5 Jumlah Petani, Luas Area Tanaman Perkebunan dan Status Dirinci Menurut Jenis Tanaman di Kabupaten Kubu Raya, 2022\***  
**Number of Farmer, Planted Area of Estate Crops and Status by Type of Plants in Kubu Raya Regency, 2022\***

No	Jenis Tanaman Type of Plant	Petani Farmer	Belum Menghasilkan Not Yet Productive (Ha)	Menghasilkan an Productive (Ha)	Tua / Rusak Unproductive (Ha)	Jumlah Total (Ha)
(1)	(2)	(3)	(4)	(5)	(6)	(7)
1	Karet	6 233	10	14 174	3 556	17 740
2	Kelapa Dalam	9 426	589	29 354	1 249	31 192
3	Kelapa Hibrida	948	-	2 077	792	2 869
4	Kelapa Deres	525	-	546	-	546
5	Kelapa Sawit	2 370	13 225	106 616	278	120 119
6	Kakao	13	-	1	3	4
7	L a d a	396	6	112	21	139
8	K o p i	1 097	264	831	97	1 192
9	Pinang	4 000	232	1 317	65	1 614
10	Sagu	325	469	751	-	1 220
<b>Kab Kubu Raya</b>		<b>25 333</b>	<b>14 795</b>	<b>155 779</b>	<b>6 061</b>	<b>176 635</b>

Catatan/Note : \*) Data Sementara Statistik Perkebunan Kabupaten Kubu Raya Tahun 2022

Sumber/Source : Dinas Perkebunan dan Peternakan Kabupaten Kubu Raya

**Tabel 5.2.6 Perkembangan Produksi Tanaman Perkebunan Menurut Jenisnya di Kabupaten Kubu Raya, 2018-2022 (Ton)**  
**Trend of Production of Estate Crops by Type of Plants In Kubu Raya Regency, 2018-2022 (Ton)**

No	Jenis Tanaman Type of Plant	2018	2019	2020	2021	2022*
(1)	(2)	(3)	(4)	(5)	(6)	(7)
1	Karet	15 353	15 380	15 410	14 652	13,890
2	Kelapa Dalam	39 105	39 105	38 505	34 991	34,857
3	Kelapa Hibrida	1 584	2 779	1 446	1 728	1,699
4	Kelapa Deres	-	1 195	1 774	5 710	6,680
5	Kelapa Sawit	147 887	184 064	246 854	278 210	297,652
6	Kakao	39	39	33	6	1
7	Lada	230	230	186	97	90
8	Kopi	1 369	1 369	1 299	744	780
9	Pinang	608	608	625	1 849	1,854
10	Sagu	89	89	214	925	925
<b>Kab Kubu Raya</b>		<b>206 264</b>	<b>244 858</b>	<b>306 346</b>	<b>338 912</b>	<b>358 428</b>

Catatan/Note : \*) Data Sementara Statistik Perkebunan Kabupaten Kubu Raya Tahun 2022

Sumber/Source : Dinas Perkebunan dan Peternakan Kabupaten Kubu Raya

**5.3 PETERNAKAN/LIVESTOCK**

**Tabel 5.3.1 Jumlah Populasi Ternak dan Jenisnya Dirinci Menurut Kecamatan di Kabupaten Kubu Raya, 2022\* (Ekor)**  
*Livestock Population and Kind of Livestock by Subdistricts in Kubu Raya Regency, 2022\* (Head)*

No	Kecamatan Subdistrict	Ternak Besar Big Livestock		Ternak Kecil Small Livestock		
		Sapi Cows	Kerbau Buffalo	Babi Pigs	Kambing Goats	Domba Sheeps
(1)	(2)	(3)	(4)	(5)	(6)	(7)
1	Batu Ampar	878	-	85	2 797	-
2	Terentang	534	52	83	905	4
3	Kubu	1 690	-	91	2 289	-
4	Teluk Pakedai	147	-	83	400	5
5	Sungai Kakap	1 328	-	60	2 515	-
6	Rasau Jaya	2 062	-	560	2 200	5
7	Sungai Raya	2 004	-	131	2 235	2
8	Sungai Ambawang	405	-	549	2 140	-
9	Kuala Mandor B	347	-	361	843	22
	<b>2 0 2 2</b>	<b>9 395</b>	<b>52</b>	<b>2 003</b>	<b>16 324</b>	<b>38</b>
	2 0 2 1	14 614	42	14 614	30 781	83
	2 0 2 0	13 837	67	15 341	29 528	45
	2 0 1 9	13 421	74	18 651	29 270	18
	2 0 1 8	13 331	87	33 247	29 848	4 633

Catatan/Note : \*) Data Sementara Statistik Peternakan Kabupaten Kubu Raya Tahun 2022

Sumber/Source : Dinas Perkebunan dan Peternakan Kabupaten Kubu Raya



**Tabel 5.3.2 Jumlah Populasi Ternak Unggas dan Jenisnya Dirinci Menurut Kecamatan di Kabupaten Kubu Raya, 2022\* (Ekor)**  
***Poultry Population and Type of Poultry by Subdistricts in Kubu Raya Regency, 2022\* (Head)***

No	Kecamatan Subdistrict	Ayam Ras Fowl		Ayam Buras Country Fowl	Itik Duck	Puyuh Quail
		Pedaging Broiler	Petelur Layer			
(1)	(2)	(3)	(4)	(5)	(6)	(7)
1	Batu Ampar	72 306	-	182 707	4 140	-
2	Terentang	24 229	178	15 258	2 703	-
3	Kubu	75 539	983	944 886	10 137	-
4	Teluk Pakedai	157 008	-	63 755	3 663	-
5	Sungai Kakap	217 323	28 719	518 243	8 105	-
6	Rasau Jaya	5 239 412	52 595	592 383	6 304	1 365
7	Sungai Raya	1 124 960	29 936	89 052	5 649	6 257
8	Sungai Ambawang	4 334 152	223 517	146 920	5 381	30 319
9	Kuala Mandor B	583 762	-	168 919	4 878	-
	<b>2 0 2 2</b>	<b>11 828 690</b>	<b>335 928</b>	<b>2 722 123</b>	<b>50 960</b>	<b>37 941</b>
	2 0 2 1	11 867 807	336 158	2 707 840	50 062	38 518
	2 0 2 0	8 042 479	438 753	2 697 445	49 166	40 785
	2 0 1 9	10 276 818	434 180	2 652 806	49 329	14 517
	2 0 1 8	13 735 830	422 865	2 650 473	66 631	4 633

Catatan/Note : \*) Data Sementara Statistik Peternakan Kabupaten Kubu Raya Tahun 2022  
 Sumber/Source : Dinas Perkebunan dan Peternakan Kabupaten Kubu Raya

**Tabel 5.3.3 Banyaknya Pemotong Ternak dan Jenisnya Dirinci Menurut Kecamatan di Kabupaten Kubu Raya, 2022\* (Ekor)**  
***Number of Butcher and Type of Livestock by Subdistricts in Kubu Raya Regency, 2022\* (Head)***

No	Kecamatan Subdistrict	Ternak Besar Big Livestock		Ternak Kecil Small Livestock		
		Sapi Cows	Kerbau Buffalo	Babi Pigs	Kambing Goats	Domba Sheeps
(1)	(2)	(3)	(4)	(5)	(6)	(7)
1	Batu Ampar	15	-	51	168	-
2	Terentang	41	15	44	127	-
3	Kubu	30	-	27	208	-
4	Teluk Pakedai	5	-	44	129	-
5	Sungai Kakap	64	-	167	342	-
6	Rasau Jaya	124	-	623	220	1
7	Sungai Raya	740	-	55	421	-
8	Sungai Ambawang	102	-	2 759	338	-
9	Kuala Mandor B	5	-	540	51	38
	<b>2 0 2 2</b>	<b>1 126</b>	<b>15</b>	<b>4 310</b>	<b>2 004</b>	<b>39</b>
	2 0 2 1	1 539	22	8 580	2 295	98
	2 0 2 0	1 835	22	4 598	3 704	-
	2 0 1 9	2 649	62	9 397	3 213	-
	2 0 1 8	2 623	52	5 386	3 163	-

Catatan/Note : \*) Data Sementara Statistik Peternakan Kabupaten Kubu Raya Tahun 2022

Sumber/Source : Dinas Perkebunan dan Peternakan Kabupaten Kubu Raya

**Tabel 5.3.4 Banyaknya Pematangan Unggas dan Jenisnya Dirinci Menurut Kecamatan di Kabupaten Kubu Raya, 2022\* (Ekor)**  
***Number of Poultry Slaughtered and Type of Poultry by Subdistricts in Kubu Raya Regency, 2022\* (Head)***

No	Kecamatan Subdistrict	Ayam Ras Fowl		Ayam Buras Country Fowl	Itik Duck
		Pedaging Broiler	Petelur Layer		
(1)	(2)	(3)	(4)	(5)	(6)
1	Batu Ampar	70 137	-	146 167	2,484
2	Terentang	23 502	107	12 206	1,622
3	Kubu	73 273	590	755 908	6,082
4	Teluk Pakedai	152 297	-	51 004	2,198
5	Sungai Kakap	210 803	17 231	414 595	4,863
6	Rasau Jaya	5 082 230	31 557	473 906	3,782
7	Sungai Raya	1 091 211	17 962	71 241	3,389
8	Sungai Ambawang	4 204 127	134 110	117 536	3,229
9	Kuala Mandor B	566 249	-	135 135	2,927
	<b>2 0 2 2</b>	<b>11 473 830</b>	<b>201 557</b>	<b>2 177 698</b>	<b>30 576</b>
	2 0 2 1	11 511 773	201 695	2 166 272	30 037
	2 0 2 0	6 436 906	192 253	1 161 412	17 956
	2 0 1 9	8 670 948	214 000	1 150 550	22 473
	2 0 1 8	10 649 283	123 000	1 156 006	17 412

Catatan/Note : \*) Data Sementara Statistik Peternakan Kabupaten Kubu Raya Tahun 2022  
 Sumber/Source : Dinas Perkebunan dan Peternakan Kabupaten Kubu Raya

**Tabel 5.3.5** **Produksi Ternak dan Jenisnya Dirinci Menurut Kecamatan di Kabupaten Kubu Raya, 2022\* (Kg)**  
***Livestock Production and Type of Livestock by Subdistricts in Kubu Raya Regency, 2022\* (Kg)***

No	Kecamatan Subdistrict	Ternak Besar Big Livestock		Ternak Kecil Small Livestock		
		Sapi Cows	Kerbau Buffalo	Babi Pigs	Kambing Goats	Domba Sheeps
(1)	(2)	(3)	(4)	(5)	(6)	(7)
1	Batu Ampar	2 276	-	3 559	2 379	-
2	Terentang	6 222	3 000	3 070	1 798	-
3	Kubu	4 553	-	1 884	2 945	-
4	Teluk Pakedai	759	-	3 070	1 827	-
5	Sungai Kakap	9 713	-	11 653	4 843	-
6	Rasau Jaya	18 818	-	43 473	3 115	13
7	Sungai Raya	112 302	-	3 838	5 961	-
8	Sungai Ambawang	15 480	-	192 523	4 786	-
9	Kuala Mandor B	759	-	37 681	722	475
	<b>2 0 2 2</b>	<b>170 882</b>	<b>3 000</b>	<b>300 752</b>	<b>28 377</b>	<b>488</b>
	2 0 2 1	233 558	4 400	598 712	32 497	1 225
	2 0 2 0	278 480	4 400	320 848	52 449	-
	2 0 1 9	402 047	12 480	655 723	45 496	-
	2 0 1 8	398 066	10 400	375 835	44 788	-

Catatan/Note : \*) Data Sementara Statistik Peternakan Kabupaten Kubu Raya Tahun 2022

Sumber/Source : Dinas Perkebunan dan Peternakan Kabupaten Kubu Raya

**Tabel 5.3.6 Produksi Unggas dan Jenisnya Dirinci Menurut Kecamatan di Kabupaten Kubu Raya, 2022\* (Kg)**  
**Poultry Production and Type of Poultry by Subdistricts in Kubu Raya Regency, 2022\* (Kg)**

No	Kecamatan Subdistrict	Ayam Ras Fowl		Ayam Buras Native	Itik Duck
		Pedaging Broiler	Petelur Layer		
(1)	(2)	(3)	(4)	(5)	(6)
1	Batu Ampar	107 310	-	209 019	3 528
2	Terentang	35 958	179	17 455	2 303
3	Kubu	112 108	991	1 080 949	8 637
4	Teluk Pakedai	233 015	-	72 935	3 121
5	Sungai Kakap	322 529	28 949	592 870	6 906
6	Rasau Jaya	7 775 811	53 016	677 686	5 371
7	Sungai Raya	1 669 553	30 175	101 875	4 813
8	Sungai Ambawang	6 432 315	225 305	168 077	4 585
9	Kuala Mandor B	866 361	-	193 243	4 156
	<b>2 0 2 2</b>	<b>17 554 959</b>	<b>338 615</b>	<b>3 114 109</b>	<b>43 419</b>
	2 0 2 1	17 613 013	338 847	3 097 768	42 713
	2 0 2 0	9 848 466	322 985	1 660 819	25 498
	2 0 1 9	3 266 551	359 520	1 645 286	31 912
	2 0 1 8	16 293 403	206 640	1 653 089	24 725

Catatan/Note : \*) Data Sementara Statistik Peternakan Kabupaten Kubu Raya Tahun 2022  
 Sumber/Source : Dinas Perkebunan dan Peternakan Kabupaten Kubu Raya

5.4 PERIKANAN/FISHERY

**Tabel 5.4.1** Banyaknya Alat Penangkapan Ikan Menurut Jenisnya di Kabupaten Kubu Raya, 2022  
*Number of Production Unit by Type of Fishery Gear in Kubu Raya Regency, 2022*

No	Kecamatan Subdistrict	Pukat Tarik Udang Tunggal	Pukat Tarik Ikan	Payang / Lampara	Dagol / Cantrang	Pukat Pantai	Jaring Insang Hanyut
(1)	(2)	(3)	(4)	(5)	(6)	(7)	(8)
1	Batu Ampar	43	43	-	-	15	25
2	Terentang	-	-	-	-	-	-
3	Kubu	6	6	-	-	-	-
4	Teluk Pakedai	234	234	-	-	-	6
5	Sungai Kakap	372	380	-	-	-	1
6	Rasau Jaya	5	5	-	-	-	-
7	Sungai Raya	-	-	-	-	-	-
8	Sungai Ambawang	-	-	-	-	-	-
9	Kuala Mandor B	-	-	-	-	-	-
<b>2 0 2 2</b>		<b>660</b>	<b>668</b>	<b>-</b>	<b>-</b>	<b>15</b>	<b>32</b>

**Lanjutan Tabel/Continued Table 5.4.1**

No	Kecamatan Subdistrict	Jaring Insang Lingkar	Jaring Insang Tetap	Tramell Net	Bagan Tancap	Serok / Songko	Rawai Tetap
(1)	(2)	(9)	(10)	(11)	(12)	(13)	(14)
1	Batu Ampar	-	817	698	-	32	85
2	Terentang	-	238	-	-	-	45
3	Kubu	-	478	62	-	112	10
4	Teluk Pakedai	10	427	589	-	9	30
5	Sungai Kakap	6	1 285	482	-	6	60
6	Rasau Jaya	-	110	13	-	-	15
7	Sungai Raya	-	123	-	-	-	24
8	Sungai Ambawang	-	29	-	-	-	-
9	Kuala Mandor B	-	3	-	-	-	-
<b>2 0 2 2</b>		<b>16</b>	<b>3 510</b>	<b>1 844</b>	<b>-</b>	<b>159</b>	<b>269</b>

**Lanjutan Tabel/Continued Table 5.4.1**

No	Kecamatan Subdistrict	Pancin g Ulur	Pancin g Cumi	Pancin g Lainny a	Sero / Kelong	Jermal	Bubu / Ambai
(1)	(2)	(15)	(16)	(17)	(18)	(19)	(20)
1	Batu Ampar	-	-	-	32	55	28
2	Terentang	-	-	121	-	-	-
3	Kubu	20	-	14	112	11	2
4	Teluk Pakedai	-	-	7	9	11	17
5	Sungai Kakap	-	-	10	6	5	11
6	Rasau Jaya	-	-	42	-	-	-
7	Sungai Raya	-	-	-	-	-	-
8	Sungai Ambawang	-	-	-	-	-	-
9	Kuala Mandor B	-	-	-	-	-	-
<b>2 0 2 2</b>		<b>20</b>	<b>-</b>	<b>194</b>	<b>159</b>	<b>82</b>	<b>58</b>



**Lanjutan Tabel/Continued Table 5.4.1**

No	Kecamatan Subdistrict	Perangkap Lainnya	Perangkap Kerang	Perangkap Kepiting	Jala Tebar	Garpu / Tombak	Pukat Rajungan
(1)	(2)	(21)	(22)	(23)	(24)	(25)	(26)
1	Batu Ampar	-	-	332	455	30	60
2	Terentang	-	-	15	86	-	-
3	Kubu	-	30	598	84	-	-
4	Teluk Pakedai	-	-	84	98	-	-
5	Sungai Kakap	-	20	-	220	-	5
6	Rasau Jaya	-	-	-	61	-	-
7	Sungai Raya	-	-	-	27	-	-
8	Sungai Ambawang	-	-	-	-	-	-
9	Kuala Mandor B	-	-	3	-	-	-
<b>2 0 2 2</b>		<b>-</b>	<b>50</b>	<b>1 032</b>	<b>1031</b>	<b>30</b>	<b>65</b>

**Lanjutan Tabel/Continued Table 5.4.1**

No	Kecamatan Subdistrict	Togo	Pukat dorong/ Julu	Bouke Ami	Tajur
(1)	(2)	(27)	(28)	(29)	(30)
1	Batu Ampar	-	50	-	-
2	Terentang	-	-	-	10
3	Kubu	-	-	-	-
4	Teluk Pakedai	3	187	-	-
5	Sungai Kakap	-	-	13	-
6	Rasau Jaya	-	-	-	-
7	Sungai Raya	-	-	-	-
8	Sungai Ambawang	-	-	1	-
9	Kuala Mandor B	-	-	-	-
<b>2 0 2 2</b>		<b>3</b>	<b>237</b>	<b>14</b>	<b>10</b>

Sumber/Source : Dinas Perikanan Kabupaten Kubu Raya

**Tabel 5.4.2 Banyaknya Sarana Unit Penangkapan Ikan di Kabupaten Kubu Raya, 2022**  
**Table** **Number of Marine Fishery in Kubu Raya Regency, 2022**

No	Kecamatan Subdistrict	Perahu Kapal Motor (GT) / Motor Boat				Motor tempel 0-5 GT	Kapal/ Perahu Tanpa Motor	Jumlah
		0 - 5	5 - 10	10 - 20	20 - 30			
(1)	(2)	(3)	(4)	(5)	(6)	(7)	(8)	(9)
1	Batu Ampar	500	133	35	-	1 535	50	2 253
2	Terentang	-	-	-	-	233	25	258
3	Kubu	15	-	6	-	899	35	955
4	Teluk Pakedai	332	28	-	6	885	35	1 286
5	Sungai Kakap	324	127	14	25	1 712	46	2 248
6	Rasau Jaya	5	-	-	-	123	25	153
7	Sungai Raya	-	-	-	-	146	-	146
8	Sungai Ambawang	-	-	-	1	29	-	30
9	Kuala Mandor B	-	-	-	-	3	-	3
<b>2 0 2 2</b>		<b>1 176</b>	<b>288</b>	<b>55</b>	<b>32</b>	<b>5 565</b>	<b>216</b>	<b>7 332</b>

Sumber/Source : Dinas Perikanan Kabupaten Kubu Raya

**Tabel 5.4.3** **Produksi dan Nilai Produksi Perikanan Laut di Kabupaten Kubu Raya, 2022**  
*Number of Fishery Production And Production Value in Kubu Raya Regency, 2022*

No	Jenis Ikan	2022	
		Produksi (Ton)	Nilai Produksi (Rp 000000)
(1)	(2)	(3)	(4)
1	Bawal Hitam	130,20	2 018,10
2	Bawal Putih	236,30	16 978,16
3	Belanak	127,30	3 133,86
4	Bilis	255,20	2 552,00
5	Bulu Ayam	223,30	2 311,16
6	Cumi-Cumi	151,20	6 048,00
7	Ekor Kuning	84,00	1 260,00
8	Gemprang/Puput	1 750,10	22 313,78
9	Gulama/Tigawaja	2 153,00	19 161,70
10	Gulamah Kuning/Tirus	2,20	66,00
11	Hiu Lanjaman	1,20	30,00
12	Kakap	88,60	2 954,81
13	Kakap Merah	180,80	8 588,00
14	Kakap Putih	163,80	7 780,50
15	Kepiting	921,60	73 815,23
16	Kerang Darah	63,30	633,00
17	Kerapu Lumpur	78,70	2 754,50
18	Ketang-Ketang/ Gerot-Gerot	41,10	745,97
19	Kuniran/ Biji Nangka	284,60	1 707,60
20	Kurisi	45,30	679,50
21	Kuro/Senangin	527,40	15 426,45
22	Kurau	202,60	7 425,29
23	Layaran	32,10	802,50
24	Layur	99,10	1 575,69
25	Angsam/Lancam	22,10	986,77
26	Lidah	178,10	1 246,70
27	Duri	3 154,60	50 315,87
28	Mayung	595,10	9 283,56
29	Pari	12,20	172,63

30	Malong/Pucuk Nipah	496,20	4 713,90
----	--------------------	--------	----------

**Tabel/Continued Table 5.4.3**

No	Jenis Ikan	2022	
		Produksi (Ton)	Nilai Produksi (Rp 000000)
(1)	(2)	(3)	(4)
31	Rajungan	15,90	556,50
32	Samgeh/Buntu-Buntu	2 477,20	40 502,22
33	Sembilang	369,60	9 240,00
34	Sotong	123,10	3 693,00
35	Talang	25,20	756,00
36	Tenggiri Batang	151,70	4 968,18
37	Tenggiri Papan	166,60	4 748,10
38	Teri Nasi	507,20	10 144,00
39	Udang Bintik Merah	865,80	14 415,57
40	Udang Dogol	1 195,80	59 790,00
41	Udang Grogog/Rebon	1 623,70	7 712,58
42	Udang Putih/Jerbung	444,30	12 218,25
43	Udang Krosok	326,50	6 023,93
44	Udang T (Suduk)/Api-Api	1 821,10	59 641,03
45	Udang Wangkang	2 449,20	131 644,50
46	Rajungan	15,90	556,50
<b>TOTAL</b>		<b>25 244,90</b>	<b>638 558,40</b>

Sumber/Source : Dinas Perikanan Kabupaten Kubu Raya

**Tabel 5.4.4 Jumlah Pangkalan Pendaftaran Ikan/Tempat Pelelangan Ikan (PPI/TPI) di Kabupaten Kubu Raya, 2022**  
**Number of Center of Fish Auction in Kubu Raya Regency, 2022**

No	Kecamatan Subdistrict	Jumlah PPI	Jumlah TPI
(1)	(2)	(3)	(4)
1	Batu Ampar	-	-
2	Terentang	-	-
3	Kubu	-	-
4	Teluk Pakedai	-	-
5	Sungai Kakap	1	-
6	Rasau Jaya	-	-
7	Sungai Raya	-	-
8	Sungai Ambawang	-	-
9	Kuala Mandor B	-	-
<b>Kabupaten Kubu Raya</b>		<b>1</b>	<b>-</b>

Sumber/Source : Dinas Perikanan Kabupaten Kubu Raya

**5.5 PERTANIAN LAINNYA/OTHER AGRICULTURE INDICATORS**

**Tabel 5.5.1 Jumlah Kelompok Tani, Gabungan kelompok Tani di Kabupaten Kubu Raya, 2022**  
**Table Number of Farmer’s Group, Combined Farmer’s Group In Kubu Raya Regency, 2022**

No	Kecamatan Subdistricts	Jumlah Desa Numbers of Village	Jumlah kelompok Tani Number of Farmer’s Group		
			Poktan	Gapoktan	Anggota Member
(1)	(2)	(3)	(4)	(5)	(6)
1	Batu Ampar	15	200	15	4 213
2	Terentang	10	145	13	2 942
3	Kubu	20	221	18	5 705
4	Teluk Pakedai	14	103	15	2 390
5	Sungai Kakap	15	350	30	7 912
6	Rasau Jaya	6	128	6	3 257
7	Sungai Raya	22	342	29	8 669
8	Sungai Ambawang	15	319	34	7 142
9	Kuala Mandor B	6	77	5	1 796
<b>2 0 2 2</b>		<b>123</b>	<b>1885</b>	<b>165</b>	<b>44 026</b>

Sumber/Source : Dinas Ketahanan Pangan dan Pertanian Kabupaten Kubu Raya

**Tabel 5.5.2 Data Pusat Pelatihan Pertanian Pedesaan Swadaya (P4S) Kabupaten Kubu Raya Dirinci Menurut Kecamatan, 2022**  
***Rural Agricultural Training Center in Kubu Raya Regency by Subdistricts, 2022***

<b>No</b>	<b>Kecamatan Subdistrict</b>	<b>Desa Village</b>	<b>Nama P4S Name of P4S</b>	<b>Jumlah Anggota Number of Member</b>
<b>(1)</b>	<b>(2)</b>	<b>(3)</b>	<b>(4)</b>	<b>(5)</b>
1	Sungai Kakap	- Punggur Kecil	Punggur Mas	12
2	Sungai Raya	- Arang Limbung	Miftahul Ulum	10
		- Ambangah	Bumi Subur Lestari	11
3	Sungai Ambawang	- Korek	Mitra Mandiri	10
4	Batu Ampar	- Sumber Agung	Sumber Agung	9

Sumber/Source: Dinas Ketahanan Pangan dan Pertanian Kabupaten Kubu Raya



<https://kuburayakab.bps.go.id>

**BAB**  
CHAPTER

**INDUSTRI, PERTAMBANGAN  
DAN ENERGI**



*INDUSTRY, MINING AND ENERGY*

**JUMLAH PELANGGAN PDAM & AIR YANG DISALURKAN  
DI KABUPATEN KUBU RAYA TAHUN 2020**



*Jumlah Pelanggan*

**19 769**

*Air Disalurkan*

**3 869 373 m<sup>3</sup>**



**PENJELASAN TEKNIS**

1. Pelanggan adalah individu atau kelompok, baik rumah tangga, perusahaan atau institusi non profit yang membeli air bersih dari perusahaan air bersih.
2. Air disalurkan adalah volume air bersih dari perusahaan air bersih.
3. Jumlah listrik/air bersih yang didistribusikan adalah banyaknya listrik/air bersih yang disalurkan kepada pelanggan.
4. Volume air bersih yang disalurkan adalah disalurkan adalah banyaknya air bersih yang disalurkan oleh perusahaan air bersih (dalam satuan m<sup>3</sup> ). Semakin besar volume air bersih yang disalurkan maka akan semakin terpenuhi kebutuhan konsumen akan air bersih.
5. Kapasitas listrik terpasang adalah total kapasitas dari seluruh mesin pembangkit listrik yang dioperasikan.
6. Lisrik yang dibangkitkan adalah jumlah listrik yang dibangkitkan oleh semua mesin pembangkit listrik dan dinyatakan dalam satuan Watt hours.
7. Kapasitas produksi potensial adalah hubungan antara output yang

**TECHNICAL NOTES**

1. *Customers are individuals or groups, whether household, company or non-profit institutions that buy water supply from water supply establishment.*
2. *Water supplied is the volume of clean water from a clean water company*
3. *The amount of electricity / clean water distributed is the amount of electricity / clean water distributed to customers.*
4. *The volume of clean water that is channeled is the amount of clean water that is channeled by the clean water company (in m<sup>3</sup> units). The greater the volume of clean water that is channeled, the more will the consumers' needs for clean water be fulfilled.*
5. *Installed electricity capacity is the total capacity of all electricity generating machines operated.*
6. *Electricity generated is the amount of electricity generated by all power generating machines and is expressed in Watt hours.*
7. *Potential production capacity is the relationship between the actual*

sebenarnya diproduksi dengan peralatan yang terpasang dan potensi output yang dapat diproduksi dengan alat terpasang tersebut, jika kapasitasnya sepenuhnya digunakan.

8. Pertambangan adalah suatu kegiatan pengambilan endapan bahan galian dan bernilai ekonomis dari dalam kulit bumi, dibawah permukaan bumi dan di bawah permukaan air.
9. Bahan tambang adalah hasil produksi dari kegiatan pertambangan yang merupakan sumber daya alam yang tidak dapat diperbarui

*output produced and the equipment installed and the potential output that can be produced with the installed device, if the capacity is fully used.*

8. *Mining is an activity to extract minerals and economic value from the earth's crust, below the surface of the earth and below the surface of the water.*
9. *Mining material is the result of production from mining activities which are non-renewable natural resources.*

**ULASAN****DESCRIPTION**

Produksi listrik tiap tahunnya terus mengalami peningkatan sejalan dengan meningkatnya konsumsi dan permintaan. Energi listrik merupakan salah satu kebutuhan rumah tangga maupun industri, baik untuk penerangan maupun sebagai penunjang berbagai peralatan elektronik dan mesin-mesin.

*Production of electric power increased in line with the increase of consumption and demand every year. Electricity energy represent one of requirement household and industrial, not only for lighting, but also supporting of various machine and electronic equipments.*

Menurut data Susenas Maret 2022, persentase jumlah rumah tangga menurut jenis sumber penerangan listrik PLN sebesar 94,39 persen, dan Bahan Bakar Untuk Memasak di Kabupaten Kubu Raya terbesar adalah Gas/ LPG sebesar 96,84 persen

*According to the National Socioeconomic Survey in March 2022, percentage of number of household by type of electricity source is PLN 94,39 percent and fuel of LPG that have used to cooking in Kubu Raya regency 2022 is 96,84 percent.*

Air bersih merupakan salah satu kebutuhan pokok bagi penduduk baik untuk memasak, minum, maupun mencuci atau mandi. Bagi daerah Kabupaten Kubu Raya, khususnya di pedalaman, penggunaan air bersih masih secara tradisional bersumber dari sungai/danau dan air hujan. Atau di sebagian kecamatan air bersih dikelola sebagai komoditas industri oleh PDAM.

*Clean water is one of human bask need which used for cooking, drinking and washing. In Kubu Raya Regency, especially outlying subdistrict clean water sourced from river/lake and rain-water. Mean while in most of the subdistricts cultivate clean water sourced Water Supply Regional Establishment.*

Total air bersih yang disalurkan tahun 2022 mencapai 3 869 373

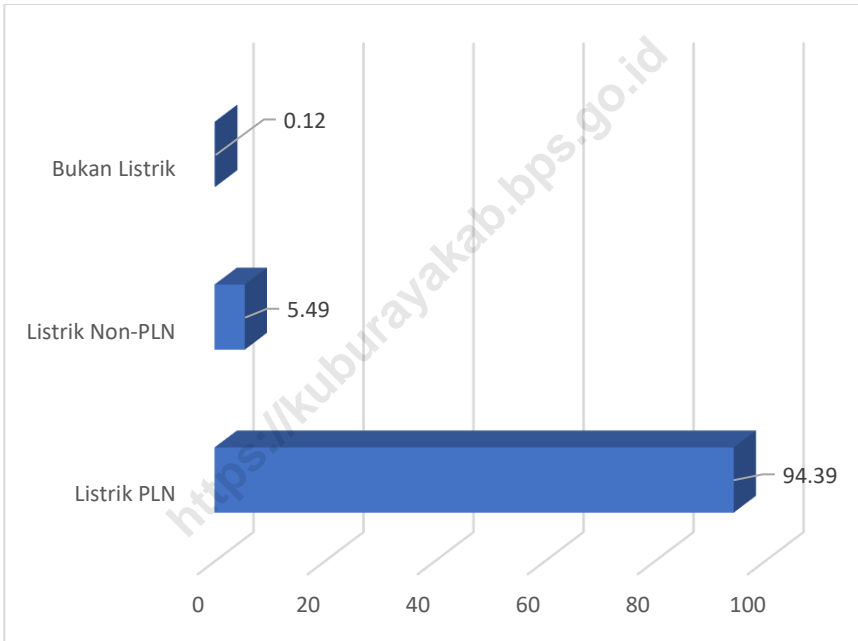
*The total of clean/drinking water distributed in 2022 reached 3 869 373*

m<sup>3</sup>. Sebagian besar konsumen PDAM di Kabupaten Kubu Raya tahun 2022 adalah rumah tangga permanen dengan jumlah air bersih yang disalurkan mencapai 2 907 249 m<sup>3</sup>. Sedangkan untuk pemakaian terkecil air bersih adalah hidran/sosial umum. Untuk lebih jelas dapat dilihat pada tabel 6.4.

*meter cubic.. Most of consumers of the Water Supply Regional Establishment of Kubu Raya Regency in 2022 was permanent house with the number of drinking water distributed reached 2 907 249 meter cubic. While the smallest utility of clean water was used by social foundation. Further explanation can be seen at table 6.4.*

<https://kuburayakab.bps.go.id>

**Gambar 6** **Persentase Rumah Tangga Menurut jenis Sumber Penerangan di Kabupaten Kubu Raya, 2022**  
**Picture** **Percentage of Number of household by Type of Electricity Source in Kubu Raya Regency, 2022**



Sumber/Source : BPS, Survei Sosial Ekonomi Nasional Maret/BPS-Statistics Indonesia, March National Socioeconomic Survey



**Tabel 6.1 Daya Terpasang, Produksi, dan Distribusi Listrik PT PLN (Persero) pada Cabang/Ranting PLN Menurut Kecamatan di Kabupaten Kubu Raya, 2022**  
***Installed Electricity Power, Production, and Distribution of PT PLN (Persero) at PLN Branch by Subdistrict in Kubu Raya Regency, 2022***

Kecamatan Subdistrict	Daya Terpasang Installed Electricity Power (KW)	Produksi Listrik Electricity Production (KWh)	Listrik Terjual Electricity Sold (KWh)	Dipakai Sendiri Own Used (KWh)	Susut/ Hilang Shrinkage/ Lost (KWh)
(1)	(2)	(3)	(4)	(5)	(6)
Batu Ampar <sup>1</sup>	3 075	13 489 107	11 069 844	36 237	2 419 263
Terentang	6 000	346 848	342 888	330	3 960
Kubu	6 000	20 448 000	15 970 068	0	4 477 932
Telok Pa'kedai	6 000	17 325 060	15 297 432	0	2 027 628
Sungai Kakap	6 000	59 052 676	55 251 878	374	3 800 798
Rasau Jaya	6 000	19 342 404	17 781 516	0	1 560 888
Sungai Raya	6 000	212 380 459	198 009 986	0	14 370 473
Sungai Ambawang	6 000	51 681 317	44 460 933	0	7 220 384
Kuala Mandor-B	6 000	17 323 127	14 902 918	0	2 420 210

Catatan/Note: <sup>1</sup> Daya terpasang dengan sistem *grid* atau terpusat di gardu induk menggunakan kapasitas pada feeder yaitu 6 MW, namun daya terpasang *isolated* seperti pada Kecamatan Batu Ampar menggunakan isian kapasitas daya mampu mesin PLTD

Sumber/Source : PT PLN (Persero) Wilayah Kalimantan Barat Area Kubu Raya

**Tabel 6.2 Jumlah Pelanggan Listrik Menurut Kecamatan di Kabupaten Kubu Raya, 2018–2022**  
**Number of Electricity Customers by Subdistrict in Kubu Raya Regency, 2018–2022**

<b>Kecamatan Subdistrict</b>	<b>2018</b>	<b>2019</b>	<b>2020</b>	<b>2021</b>	<b>2022</b>
<b>(1)</b>	<b>(2)</b>	<b>(3)</b>	<b>(4)</b>	<b>(5)</b>	<b>(6)</b>
Batu Ampar	4 021	4 106	4 196	4 306	4 426
Terentang	1 422	1 535	1 675	1 926	2 186
Kubu	2 948	3 208	3 558	3 836	4 259
Telok Pa'kedai	2 084	2 384	2 843	3 263	4 018
Sungai Kakap	23 812	25 656	27 229	29 576	31 068
Rasau Jaya	11 195	11 323	11 413	11 606	11 825
Sungai Raya	41 812	43 455	44 930	46 633	48 178
Sungai Ambawang	12 211	12 971	13 572	14 177	14 720
Kuala Mandor-B	8 705	9 247	9 675	10 106	10 493
<b>Kabupaten Kubu Raya</b>	<b>108 210</b>	<b>113 885</b>	<b>119 091</b>	<b>115 333</b>	<b>131 173</b>

Sumber/Source : PT PLN (Persero) Wilayah Kalimantan Barat Area Kubu Raya

Keterangan : ... = data tidak tersedia

**Tabel**            **6.3 Jumlah Pelanggan dan Air yang Disalurkan Menurut**  
**Table**            **Kecamatan, 2022**  
**Number of Customers and Distributed Water by Sub**  
**District, 2022**

No	Jenis Pelanggan	Pelanggan Number of Customers	Air Disalurkan Distributed Water (m <sup>3</sup> )	Nilai Value (Rp)
(1)	(2)	(3)	(4)	(5)
1	Batu Ampar	-	-	-
2	Terentang	-	-	-
3	Kubu	-	-	-
4	Telok Pa'kedai	-	-	-
5	Sungai Kakap	126	11 939	47 421 800
6	Rasau Jaya	...	...	...
7	Sungai Raya	19 643	3 857 434	18 246 138 600
8	Sungai Ambawang	-	-	-
9	Kuala Mandor-B	-	-	-
<b>Kabupaten Kubu Raya</b>		<b>19 769</b>	<b>3 869 373</b>	<b>18 293 560 400</b>

Sumber/Source : PDAM Kabupaten Kubu Raya

**Tabel**  
**Table**

**6.4 Jumlah Sambungan dan Volume Air Bersih Yang Disalurkan Dirinci Menurut Jenis Pelanggan di Kabupaten Kubu Raya, 2022**  
**Number of Plumbing and Volume of Water Distribution by Type of Customer in Kubu Raya Regency, 2022**

No	Jenis Pelanggan	Jumlah Sambungan	Volume Air Bersih Yang disalurkan (m <sup>3</sup> )
(1)	(2)	(3)	(4)
1	Sosial Umum	36	1 355
2	Sosial Khusus A	1 703	89 288
3	Sosial Khusus B	181	11 192
4	Sosial Khusus C	234	21 838
5	Rumah Tangga Semi Permanaen	819	16 789
6	Rumah Tangga Permanen	190 210	2 907 249
7	Rumah Tangga Pertokoan Dalam Gang	256	6 991
8	Rumah Tangga Mewah	3 083	57 668
9	Intsansi Pemerintah	645	34 129
10	Konsulat/Kedutaan	-	-
11	Niaga Kecil	7 800	158 361
12	Niaga Menengah	18 823	354 299
13	Niaga Besar	643	106 143
14	Industri Kecil	70	9 065
15	Industri menengah	57	6 632
16	Industri Besar	179	21 942
17	Pelabuhan	-	-
18	Mobil Tangki	-	-
<b>2 0 2 2</b>		<b>224 739</b>	<b>3 802 941</b>

Sumber/Source : PDAM Kabupaten Kubu Raya

**Tabel**      **6.5 Persentase Jumlah Rumah Tangga Menurut jenis Sumber Penerangan dan Bahan Bakar Untuk Memasak di Kabupaten Kubu Raya, 2019-2022 (persen)**  
**Table**      **Percentage of Number of household by Type of Electricity Source and Fuel That Have Used to Cooking in Kubu Raya Regency, 2019-2022 (percent)**

No	Rincian	2019	2020	2021	2022
(1)	(2)	(3)	(4)	(5)	(6)
<b>I</b>	<b>SUMBER PENERANGAN</b>				
a.	Listrik PLN	97,0	97,50	96,08	94,39
b.	Listrik Non-PLN	2,5	1,16	3,65	5,49
c.	Bukan Listrik	0,5	1,34	0,27	0,12
<b>II</b>	<b>BAHAN BAKAR UNTUK MEMASAK</b>				
a.	Listrik	0,5	-	-	0,08
b.	Gas/Elpiji	94,5	95,05	98,03	96,84
c.	Minyak tanah	0,6	-	-	-
d.	Arang/Briket	-	-	-	-
e.	Kayu Bakar	4,4	4,95	1,57	3,02
f.	Lainnya	-	-	0,40	0,06

Sumber/Source : BPS, Survei Sosial Ekonomi Nasional Maret/BPS-Statistics Indonesia, March National Socioeconomic Survey

**Tabel 6.6 Banyaknya Usaha dan Atau Kegiatan Yang Telah Memiliki Dokumen Lingkungan Dirinci Menurut Kecamatan di Kabupaten Kubu Raya, 2022**  
*Number of Business that Had Environment Document by Subdistrict, 2022*

No	Kecamatan Subdistrict	Jenis Dokumen Type of Document	
		AMDAL (Analisis Dampak Lingkungan)	UKL-UPL (Upaya Pengelolaan Lingkungan-Upaya Pemanfaatan Lingkungan)
(1)	(2)	(3)	(4)
1	Batu Ampar	-	-
2	Terentang	-	-
3	Kubu	-	-
4	Teluk Pakedai	-	-
5	Sungai Kakap	-	-
6	Rasau Jaya	-	1
7	Sungai Raya	-	4
8	Sungai Ambawang	-	2
9	Kuala Mandor B	-	-
	<b>2 0 2 2</b>	<b>-</b>	<b>7</b>
	2 0 2 1	4	28
	2 0 2 0	-	33
	2 0 1 9	3	19
	2 0 1 8	1	29

Sumber/Sources: Dinas Lingkungan Hidup Kabupaten Kubu Raya

**Tabel 6.7 Banyaknya Usaha dan atau Kegiatan Yang telah memiliki UKL-UPL (Upaya Pengelolaan Lingkungan – Upaya Pemanfaatan Lingkungan) Dirinci Menurut Kecamatan di Kabupaten Kubu Raya, 2022**  
*Number of Business that Had UKL-UPL Document by Subdistrict, 2022*

No	Kecamatan Subdistrict	Jenis Kegiatan Type of Business				
		Budidaya, Perkebunan dan Pabrik kelapa Sawit	Industri	Pembangunan Perumahan	Pertam- ban- gan	Lain- lain
(1)	(2)	(3)	(4)	(5)	(6)	(7)
1	Batu Ampar	-	-	-	-	-
2	Terentang	-	-	-	-	-
3	Kubu	-	-	-	-	-
4	Teluk Pakedai	-	-	-	-	-
5	Sungai Kakap	-	-	-	-	-
6	Rasau Jaya	1	-	-	-	-
7	Sungai Raya	1	1	-	-	2
8	Sungai Ambawang	-	1	-	-	1
9	Kuala Mandor B	-	-	-	-	-
	<b>2 0 2 2</b>	<b>2</b>	<b>2</b>	<b>-</b>	<b>-</b>	<b>3</b>
	2 0 2 1	2	3	2	3	18
	2 0 2 0	2	6	1	5	19
	2 0 1 9	-	-	1	5	13
	2 0 1 8	-	2	2	5	20

Sumber/Sources: Dinas Lingkungan Hidup Kabupaten Kubu Raya

**Tabel 6.8 Banyaknya Usaha dan atau Kegiatan Yang telah memiliki Dokumen AMDAL Dirinci Menurut Kecamatan di Kabupaten Kubu Raya, 2022**  
**Number of Business that Had AMDAL Document by Subdistrict, 2022**

No	Kecamatan Subdistrict	Jenis Kegiatan Type of Business			
		Budidaya, Perkebunan dan Pabrik kelapa Sawit	Industri Pengolahan Kayu	Pembangunan Gedung	Lain-lain
(1)	(2)	(3)	(4)	(5)	(6)
1	Batu Ampar	-	-	-	-
2	Terentang	-	-	-	-
3	Kubu	-	-	-	-
4	Teluk Pakedai	-	-	-	-
5	Sungai Kakap	-	-	-	-
6	Rasau Jaya	-	-	-	-
7	Sungai Raya	-	-	-	-
8	Sungai Ambawang	-	-	-	-
9	Kuala Mandor B	-	-	-	-
	<b>2 0 2 2</b>	-	-	-	-
	2 0 2 1	1	0	1	2
	2 0 2 0	...	...	...	...
	2 0 1 9	-	-	1	2
	2 0 1 8	-	-	-	1

Sumber/Sources: Dinas Lingkungan Hidup Kabupaten Kubu Raya



**Tabel 6.9 Banyaknya Unit Usaha, Tenaga Kerja dan Nilai Investasi Industri Kecil Menengah di Kabupaten Kubu Raya, 2022**  
**Number Of Small and Middle Industries in Kubu Raya Regency, 2022**

No	Jenis Industri Kinds of Industry	Unit Usaha Units	Tenaga Kerja Employees	Nilai Investasi (Rp 000)
(1)	(2)	(3)	(4)	(5)
1	Makanan	385	746	21 519 925
2	Minuman	68	127	10 843 153
3	Pengolahan Tembakau	1	6	189 800
4	Tekstil	7	9	150 100
5	Pakaian Jadi	63	97	1 255 800
6	Kulit, Barang dari Kulit dan Alas Kaki	4	15	74 950
7	Kayu, Barang dari Kayu dan Gabus	33	233	2 052 205
8	Kertas dan Barang dari Kertas	3	4	106 000
9	Percetakan dan Reproduksi Media Rekaman	8	9	120 000
10	Industri Produk dari Batu Bara dan Pengilangan Minyak Bumi	1	6	50 000
11	Bahan Kimia dan Barang dari Bahan Kimia	10	42	4 571 500
12	Industri Farmasi, Produk Obat Kimia dan Obat Tradisional	6	129	2 564 500
13	Industri Karet dan Bahan dari Karet dan Plastik	5	38	1 697 500
14	Barang Galian Bukan Logam	9	74	16 230 488
15	Logam Dasar	2	22	3 375 000

Lanjutan Tabel/*Continued Table 6.9*

No	Jenis Industri <i>Kinds of Industry</i>	Unit Usaha <i>Units</i>	Tenaga Kerja <i>Employees</i>	Nilai Investasi <i>(Rp. 000)</i>
(1)	(2)	(3)	(4)	(5)
16	Barang Logam bukan mesin dan peralatannya	19	92	9 734 612
17	Komputer Barang Elektronik dan Optik	4	4	135 000
18	Mesin dan Perlengkapan YTDL	5	15	520 000
19	Kendaraan Bermotor Trailer dan Semi Trailer	2	4	700 000
20	Alat Angkutan Lainnya	10	101	10 568 260
21	Furniture	10	93	4 069 600
22	Pengolahan Lainnya	38	57	386 250
23	Reparasi dan Pemasangan Mesin dan Peralatan	8	47	2 143 745
24	Pengumpulan Treatment dan Pembuangan Limbah dan Sampah serta Aktivitas Pemulihan Material	1	5	150 000
25	Reparasi dan Perawatan Mobil dan Sepeda Motor	42	95	5 600 305
26	Penerbitan	1	2	100 000
27	Jasa Informasi	1	2	75 000
28	Arsitektur dan Keinsinyuran Analisis dan Uji Teknis	1	2	3 000
29	Aktivitas Profesional Ilmiah dan Teknis Lainnya	2	6	6 375 000
30	Reparasi Komputer dan Barang Keperluan Pribadi dan Perlengkapan Rumah Tangga	11	41	2 074 000
<b>2022</b>		<b>760</b>	<b>2123</b>	<b>107 435 693</b>

Sumber/*Source* : Dinas Koperasi, Usaha Kecil dan Menengah, Perindustrian dan Perdagangan Kabupaten Kubu Raya

**Tabel 6.10 Banyaknya Unit Usaha Tenaga Kerja dan Nilai Investasi Industri Besar di Kabupaten Kubu Raya 2022**  
**Number Of Big Industries in Kubu Raya Regency 2022**

No	Jenis Industri <i>Kinds of Industry</i>	Unit Usaha <i>Units</i>	Tenaga Kerja <i>Employees</i>	Nilai Investasi <i>Value of Investment</i> (Rp 000)
(1)	(2)	(3)	(4)	(5)
1	Makanan	14	1 863	277 230 432
2	Kayu Barang dari Kayu dan Gabus	2	2 024	150 000 000
3	Bahan Kimia dan Barang dari Bahan Kimia	1	77	500 000
4	Karet dan Barang dari Karet dan Plastik	5	1 201	125 000 000
5	Logam Dasar	2	91	52 782 813
6	Barang Logam Bukan Mesin dan Perlatannya	2	42	15 100 000
7	Alat Angkut Lainnya	2	10	2 083 630
8	Jasa Reparasi dan Pemsangan Mesin dan Peralatan	1	50	15 000 000
<b>2 0 2 2</b>		<b>29</b>	<b>5 358</b>	<b>637 696 875</b>

Sumber/Source : Dinas Koperasi, Usaha Kecil dan Menengah, Perindustrian dan Perdagangan Kabupaten Kubu Raya

**BAB**  
CHAPTER

**PARIWISATA**

**TOURISM**



**BANYAKNYA TAMU MENGINAP  
TAHUN 2022**

**WNI 39 500**  
orang

**WNA 38**  
orang

Sumber : Survei Perusahaan/  
Usaha Jasa Akomodasi





**PENJELASAN TEKNIS**

- I. Wisatawan mancanegara (wisman) ialah setiap pengunjung yang mengunjungi suatu negara di luar tempat tinggalnya, didorong oleh satu atau beberapa keperluan tanpa bermaksud memperoleh penghasilan di tempat yang dikunjungi dan lamanya kunjungan tersebut tidak lebih dari satu tahun (12 bulan). Definisi ini mencakup 2 (dua) kategori wisatawan mancanegara, yaitu :
  - a. Wisatawan (turis) ialah setiap pengunjung seperti definisi di atas yang tinggal paling sedikit 24 jam, akan tetapi tidak lebih dari 1 (satu) tahun di tempat yang dikunjungi, dengan maksud antara lain: berlibur, rekreasi, olah raga, bisnis, menghadiri pertemuan, studi, dan kunjungan dengan alasan kesehatan.
  - b. *Excursionist* ialah setiap pengunjung seperti definisi di atas yang tinggal kurang dari 24 jam di tempat yang dikunjungi (termasuk "Cruise passengers"). *Cruise Passengers* ialah setiap pengunjung yang tiba di suatu negara di mana mereka tidak

**TECHNICAL NOTES**

1. *An International Visitor is any person visiting a country other than his usual place of residence for any reason other than for earning income in the country visited, and the length of stay is no more than one year (12 months). This definition covers two categories of foreign visitors, namely:*
  - a. *"Tourist" is any visitor staying for at least 24 hours, but no more than one year, in the country visited, with the intention of visiting, and for any of these purposes: Pleasure, recreation and sports, Business, visiting friends and relatives, missions, attending meetings, conferences, visit for health reasons and study.*
  - b. *"Excursionist" is any visitor staying less than 24 hours in the country visited including, "Cruise Passengers", i.e. visitors arriving in a country without staying in any accommodation available in the visited country.*

menginap di akomodasi yang tersedia di negara tersebut, misalnya dengan kapal laut.

2. Rata-rata lama tinggal adalah rata-rata waktu tinggal wisatawan mancanegara di Indonesia untuk satu kali kunjungan.
  3. Usaha penyediaan akomodasi adalah usaha yang menyediakan pelayanan penginapan yang dapat dilengkapi dengan pelayanan pariwisata lainnya. Usaha penyediaan akomodasi dapat berupa hotel, vila, pondok wisata, bumi perkemahan, persinggahan karavan, dan akomodasi lainnya yang digunakan untuk tujuan pariwisata.
  4. Hotel adalah penyediaan akomodasi secara harian berupa kamar-kamar di dalam satu bangunan yang dapat dilengkapi dengan jasa pelayanan makan dan minum, kegiatan hiburan dan atau fasilitas lainnya. Hotel terdiri dari hotel berbintang dan hotel non- bintang.
  5. Hotel bintang adalah usaha penyediaan jasa pelayanan penginapan, makan minum
2. *Average length of stay is the average stay duration of foreign visitor in Indonesia for one trip.*
  3. *The business of providing accommodation is a business that provides specialty services that can be equipped with other tourism services. It includes hotel, villa, cottage, camping, caravan stop, and other accommodation that are used for tourism purposes.*
  4. *Hotel is a daily supply of accommodation rooms within a building which can be equipped with eating and drinking services, entertainment activities and/or other facilities. Hotel consists of a classified hotel and a non-classified hotel.*
  5. *A star hotel is the business of providing an accommodation, eating and drinking as well as*

serta jasa lainnya bagi umum dengan menggunakan sebagian atau seluruh bangunan. Usaha ini dikelola secara komersial serta memenuhi ketentuan persyaratan sebagai hotel bintang (termasuk berlian) yang ditetapkan dalam surat keputusan instansi yang membinanya. Misalnya hotel bintang lima, hotel bintang empat dan seterusnya.

*other services for the public by using a building or a part of a building. It is managed commercially and meets specified requirements as a star hotel (including diamonds) set forth in the decree of fostering agency. For example, five star hotel, four star hotel, and so on.*

6. Tingkat penghunian kamar hotel adalah persentase banyaknya malam kamar yang dihuni terhadap banyaknya malam kamar yang tersedia.
7. Rata-rata lamanya tamu menginap adalah banyaknya malam tempat tidur yang terpakai (malam tamu) dengan banyaknya tamu yang menginap di hotel atau akomodasi lainnya.

*6. Room occupancy rate is the number of room-nights occupied divided by the number of room-nights available, multiplied by 100 percent.*

*7. Average length of stay is the number of bed-nights used (guest night) divided by the number of guests coming to spend the night at the accommodation.*



**ULASAN**

Pemerintah Kabupaten Kubu Raya mulai aktif dalam mengembangkan sektor pariwisata. Mengingat Kabupaten Kubu Raya memiliki potensi sector pariwisata yang sangat menjanjikan. Salah satunya dari sektor wisata bahari, dimana Kabupaten Kubu Raya memiliki Mangrove terbaik di Dunia, memiliki wilayah perairan dan laut yang sangat luas serta potensi wisata lain seperti air terjun dan wisata rohani.

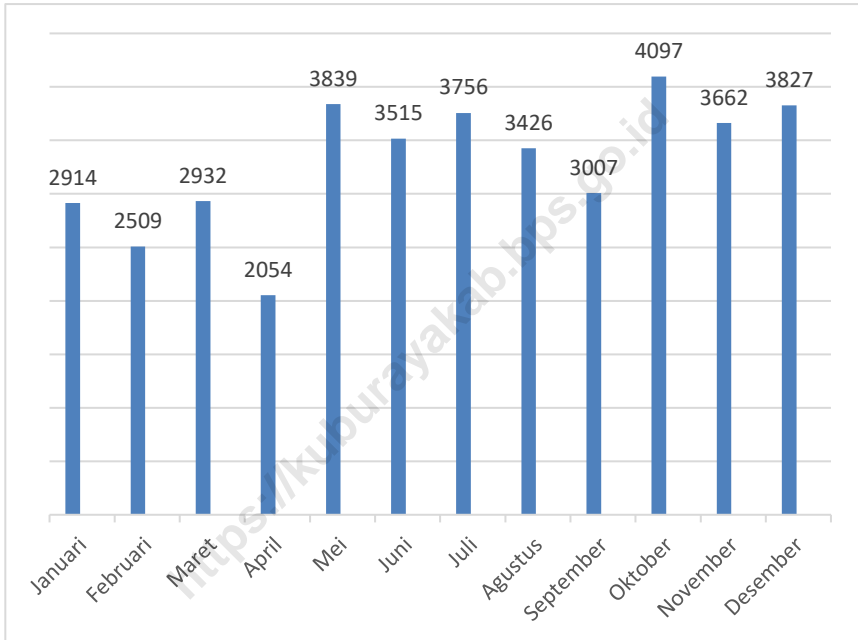
Pada tahun 2022 jumlah akomodasi hotel berbintang kubu raya berjumlah 4 hotel dengan jumlah kamar 210 dengan jumlah tamu selama 2022 adalah 39 538 orang.

**DESCRIPTION**

*The government began to actively develop the tourism sector in Kubu Raya Regency. One of the potential tourism sector in Kubu Raya regency are marine tourism. Marine tourism in Kubu Raya Regency including the best mangrove forests in the world, a very spacious sea area, and another potential tourism spot like waterfall and spiritual tourist spot.*

*In 2022 the number of high-class hotel accommodations totaling 4 hotels with 210 rooms and the number of guests for 2022 was 39 538 people.*

**Gambar 7** Banyaknya Tamu Menginap Menurut Kewarganegaraan di Kabupaten Kubu Raya, 2022  
**Picture** *Number of Guests who Have Been Stayed by Citizenship in Kubu Raya Regency, 2022*



Sumber/Source: Survei Perusahaan/Usaha Jasa Akomodasi/Accommodation Services Establishment Survey

**Tabel 7.1 Benda Cagar Budaya (BCB) di Kabupaten Kubu Raya 2022**  
**Table 7.1 Reserved Cultural Objects in Kubu Raya Regency 2022**

No	Nama Tempat Rekreasi Name of Tourism Place	Lokasi / Location
(1)	(2)	(3)
<b>A Sudah Dilestarikan / Had Preseved</b>		
1	Makam Ismail Mundu	Kamp Selat Remis Kec Teluk Pakedai
2	Makam Panglima Raja Kubu	Desa Padang Tikar Kec Batu Ampar
3	Keraton Kubu	Desa Kubu Kec Kubu
4	Hien Bu Cheng Hua (Pekong Tengah Laut)	Sui Kakap Kec Sui Kakap
5	Padogi	Sui Samak Kec Sui Ambawang
6	Rumah Panjang (Betang)	Kamp Lingga Kec Sui Ambawang
7	Makam Pahlawan Dharma Patria Jaya	Sui Raya Kec Sui Raya
8	Makam Sultan Manggis	Suka Lanting Kec Sui Raya
9	Guci	Desa Karik Kec Sui Ambawang
10	Masjid Nasrullah	Teluk Pakedai Kec TelukPakedai
<b>B Belum Dilestarikan / Hadn't Preseved Yet</b>		
1	Makam Syech Abdullah Ibnu	Sui Kakap Kec Sui Kakap
2	Makam Puang Haji Beni	Sui Kakap Kec Sui Kakap
3	Makam Haji PatahMunambung	Desa JerujuBesar Kec Sui Kakap
4	Masjid Attamimi	Desa Sungai Kupah Kec Sungai Kakap

Sumber/Source: Dinas Pemuda Olahraga dan Pariwisata Kabupaten Kubu Raya

**Tabel 7.2 Objek Daerah Tujuan Wisata (ODTW) Menurut Jenisnya di Kabupaten Kubu Raya 2022**  
***Purpose of Regional Tourism Objects by its Type in Kubu Raya Regency 2022***

No	NamaTempatRekreasi <i>Name of Tourism Place</i>	Lokasi / Location
(1)	(2)	(3)
<b>A</b>	<b>Wisata Alam / Natural Tourism</b>	
1	Batu Gajah	Batu Ampar
2	Dermaga Batu Ampar	Batu Ampar
3	Pantai Tasikmalaya	Batu Ampar
4	Selat Teluk Air	Batu Ampar
5	Selat Padang Tikar	Batu Ampar
6	Hutan Mangrove	Batu Ampar Teluk Pakedai dan Kubu
7	Bukit Ambawang	Kubu
8	Gunung Wangkang	Kubu
9	Pulau Bidara	Kubu
10	Pulau Gelanggang	Kubu
11	Pantai Patok 20	Rasau Jaya
12	Bukit Tunggul	Sungai Ambawang
13	Pulau Hanyut	Sungai Ambawang
14	Danau Kongsi	Sungai Kakap
15	Taman Agro Rekadena	Sungai Kakap
16	Pantai Tengkyung di Desa Sungai Nibung	Teluk Pakedai
17	Danau Tujuh	Terentang
18	Pulau Binga	Terentang
<b>B</b>	<b>Wisata Buatan / Artificial Tourism</b>	
1	Taman Fantasi Gardenia	Sungai Raya
2	Waterpark Paradise Q	Sungai Raya
3	Transmart Studio Mini	Sungai Raya
4	Danau Hoce	Sungai Raya
5	Habitat Buaya di Sungai Kering	Teluk Pakedai
6	Habitat Buaya Muara	Sungai Kakap
7	Rumah Retret Constantine	Sungai Ambawang
8	Rumah Pelangi	Sungai Ambawang
9	Rasau Jaya III (RajaTi)	Rasau Jaya

Lanjutan Tabel/*Continued Table 7.2*

No	Nama Tempat Rekreasi Name of Tourism Place	Lokasi / Location
(1)	(2)	(3)
<b>C</b>	<b>Wisata Budaya / Culture Tourism</b>	
1	Makam Panglima Raja	Batu Ampar
2	Makam Panglima Raja Kubu / Situs	Kubu
3	Replika Istana Raja Kubu	Kubu
4	Batu Masjid	Kubu
5	Guci/Artefak	Sungai Ambawang
6	Padogi/Situs	Sungai Ambawang
7	Rumah Panjang/Situs	Sungai Ambawang
8	Bekas Keraton/Situs	Sungai Kakap
9	Hien Bu Cheng Hua (Klenteng Tengah Laut)	Sungai Kakap
10	Makam H Fatah Mumbung	Sungai Kakap
11	Mungguk Mas/Situs	Sungai Kakap
12	Pesanggrahan Raja Kubu/Situs	Sungai Kakap
13	Tangga Mas/Situs	Sungai Kakap
14	Makam Pahlawan Dharma Patria Jaya	Sungai Raya
15	Makam Sultan Manggis	Sungai Raya
16	Vihara Maitreya	Sungai Raya
17	Makam H Ismail Mundu	Teluk Pakedai
18	Makam Kerajaan Kerta Mulia	Teluk Pakedai
19	Mesjid Nasrullah/Situs	Teluk Pakedai
20	Mesjid Batu	Teluk Pakedai

**Lanjutan Tabel/Continued Table 7.2**

No	NamaTempatRekreasi Name of Tourism Place	Lokasi / Location
(1)	(2)	(3)
<b>D</b>	<b>Industri Pariwisata / Tourism Industry</b>	
1	Hotel Dangau	Sungai Raya
2	Gardenia Resort & Spa	Sungai Raya
3	Hotel / Villa Harmony In	Sungai Raya
4	Penginapan Family	Sungai Raya
5	Homestay Family	Sungai Raya
6	Sun Set Restoran & Bar	Sungai Raya
7	Rumah Makan Periuik	Sungai Raya
8	RestoranTeratai Indah	Sungai Kakap
9	Restoran Pantai Indah Kakap	Sungai Kakap
10	Restoran Harmony In	Sungai Raya
11	Fresh Resto	Sungai Raya
12	Restoran Dangau	Sungai Raya
13	King's Crab Restoran	Sungai Raya
14	Café Tanggoe	Sungai Raya
15	Restoran Papyrus	Sungai Raya
16	Penangkaran Arwana	Sungai Raya
17	KerajinanTikar Lampit	Sungai Ambawang
18	Industri Pengolahan Sagu	Sungai Ambawang
19	Industri Kerajinan Keladi Air	Sungai Ambawang
20	Industr iPembuatan Rabana	Rasau Jaya
21	Industri Pembuatan Marning dan Rengginang	Rasau Jaya
22	Industri Pengolahan Kelapa	Sungai Kakap
23	Industri Pengolahan Arang Kelapa	Sungai Kakap
24	Kerajinan Tikat Bede	Kuala Mandor B
25	Industri Makanan Onde Ceplis	Terentang

Sumber/Source: Dinas Pemuda Olahraga dan Pariwisata Kabupaten Kubu Raya

**Tabel 7.3 Banyaknya Tamu Menginap Menurut Kewarganegaraan di Kabupaten Kubu Raya 2022**  
*Number of Guests who Have Been Stayed by Citizenship in Kubu Raya Regency 2022*

No	Nama Hotel	Jumlah Tamu Number of Guests		Jumlah Total
		WNA	WNI	
(1)	(2)	(3)	(4)	(5)
1	Januari	6	2 908	2 914
2	Februari	2	2 507	2 509
3	Maret	6	2 926	2 932
4	April	7	2 047	2 054
5	Mei	4	3 835	3 839
6	Juni	1	3 514	3 515
7	Juli	2	3 754	3 756
8	Agustus	2	3 424	3 426
9	September	1	3 006	3 007
10	Oktober	1	4 096	4 097
11	November	4	3 658	3 662
12	Desember	2	3 825	3 827
<b>Total</b>		<b>38</b>	<b>39 500</b>	<b>39 538</b>

Sumber/Source : Survei Perusahaan/Usaha Jasa Akomodasi/Accommodation Services Establishment Survey

# BAB

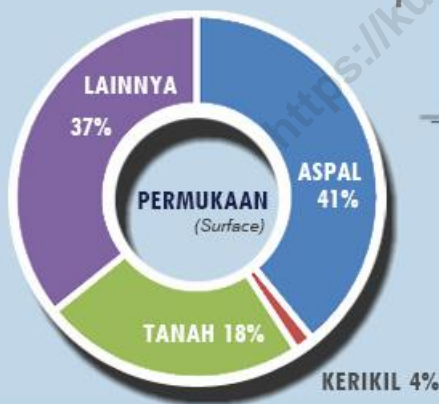
## CHAPTER

# 8

# TRANSPORTASI DAN KOMUNIKASI

## TRANSPORTATION AND COMMUNICATION

TAHUN 2022



Panjang Jalan Kabupaten  
Length of Regency Roads

# 646 173 km







**PENJELASAN TEKNIS**

1. Kendaraan bermotor adalah setiap kendaraan yang digerakkan oleh peralatan teknik yang ada pada kendaraan tersebut, biasanya digunakan untuk angkutan orang atau barang di atas jalan raya selain kendaraan yang berjalan di atas rel. Kendaraan bermotor yang dicatat adalah semua jenis kendaraan kecuali kendaraan bermotor TNI/Polri dan Korps Diplomatik.
1. Mobil penumpang adalah setiap kendaraan bermotor yang dilengkapi dengan tempat duduk untuk sebanyak-banyaknya delapan orang, tidak termasuk tempat duduk untuk pengemudi, baik dilengkapi atau tidak dilengkapi bagasi.
2. Mobil bis adalah setiap kendaraan bermotor yang dilengkapi dengan tempat duduk untuk lebih dari delapan orang, tidak termasuk tempat duduk untuk pengemudi, baik dilengkapi atau tidak dilengkapi bagasi.
3. Mobil truk adalah setiap kendaraan bermotor yang

**TECHNICAL NOTES**

1. *Motor vehicles are any kind of vehicles motorized by machine set up in those vehicles, they are usually used for transporting peoples or goods on roads except vehicles moving along a railway line. The data cover all kinds of motor vehicles except those belong to Indonesia Army Force Indonesian State Police and Diplomatic Corps.*

*Passenger cars are any motor vehicles with no more than eight seats, excluding seat for driver, it can be with or without hoot.*

*Buses are large passenger cars having seats for more than eight passengers, excluding seat for driver, it can be with or without hoot.*

*Trucks are any motor vehicles used to transport goods*

digunakan untuk angkutan barang, selain mobil penumpang, mobil bis dan kendaraan bermotor roda dua.

4. Telekomunikasi adalah setiap pemancaran, pengiriman dan atau penerimaan dari setiap informasi dalam bentuk tanda-tanda, isyarat, tulisan, gambar, suara dan bunyi melalui sistem kawat, optik, radio atau sistem elektromagnetik lainnya.
5. Jaringan telekomunikasi adalah rangkaian perangkat telekomunikasi dan kelengkapannya yang digunakan dalam bertelekomunikasi.
6. Telepon bergerak seluler adalah perangkat telekomunikasi elektronik yang mempunyai kemampuan dasar yang sama dengan telepon tetap kabel, namun dapat dibawa ke mana-mana (portable, mobile) dan tidak perlu disambungkan dengan jaringan telekomunikasi kabel. Selain berfungsi sebagai telepon, telepon selular modern biasanya mendukung layanan tambahan seperti Short Messages Services (SMS),

*excluding passenger cars, buses, and motorcycles.*

*Telecommunication includes every transmitting, delivering and or receiving from every information of marking, signal, article, picture, sound and voice through strand of wire system, optic, radio or other electromagnetic system.*

*Telecommunication network is peripheral network of telecommunication and its equipment used in the means of telecommunication.*

*Cellular mobile phone is an electronic telecommunication device which has the same basic capabilities with fixed cables, but can be taken anywhere (portable, mobile) and does not need to be connected to the wired telecommunications networks. In addition to functioning as a telephone, modern mobile phone typically supports additional services such as Short Messages Services (SMS), Multimedia Messages Service (MMS), e-mail and access*

Multimedia Messages Service (MMS), e-mail dan akses Internet, aplikasi bisnis dan permainan, serta fotografi. Saat ini, Indonesia mempunyai dua sistem jaringan telepon bergerak seluler yaitu Global System for Mobile Telecommunications (GSM) dan CDMA.

7. Internet adalah sebuah jaringan komputer publik di seluruh dunia. Internet menyediakan akses ke sejumlah layanan komunikasi termasuk World Wide Web dan membawa email, berita, hiburan dan file data.
8. Penyiaran Radio mencakup penyiaran sinyal suara melalui studio penyiaran radio dan fasilitas untuk transmisi program yang berhubungan dengan masyarakat, termasuk mengumpulkan dan menyalurkan program melalui kabel atau satelit, internet (stasiun radio internet), termasuk penyiaran data yang terintegrasi dengan penyiaran radio.
9. Penyiaran dan pemrograman televisi mencakup pembuatan program saluran televisi

*to the Internet, business applications and games, as well as photography. Currently, Indonesia has two cellular mobile telephone network system that are GSM (Global System for Mobile Telecommunications) and Code Division Multiple Access (CDMA).*

*The internet is a worldwide public computer network. It provides access to a number of communication services including the World Wide Web and carries e-mail, news, entertainment and data files.*

*Radio broadcasting includes voice signals broadcasting through radio broadcasting studios and facilities for the programs transmission related to community, including collecting and distributing programs via cable or satellite, internet (internet radio station), including integrated data broadcasting with radio broadcasting.*

*Broadcasting and television programming includes the manufacture of a complete*

lengkap dari komponen program yang dibeli (seperti film, dokumenter, dan lain-lain), komponen program yang dihasilkan sendiri (seperti berita lokal, laporan langsung) atau kombinasi keduanya, pemrograman dari saluran video atas dasar permintaan, dan penyiaran data yang diintegrasikan dengan siaran televisi. Program televisi lengkap dapat disiarkan sendiri atau melalui distribusi pihak ketiga, seperti perusahaan kabel atau provider televisi satelit. Pemrograman dapat bersifat umum atau khusus (misalnya format terbatas seperti program berita, olah raga, pendidikan atau program yang ditujukan untuk anak muda), dapat dibuat dengan bebas tersedia untuk pemakai atau dapat hanya tersedia atas dasar langganan.

10. Penerbitan surat kabar, jurnal, dan buletin/Majalah mencakup usaha penerbitan surat kabar dan surat kabar iklan, jurnal, buletin, majalah umum dan teknis, komik termasuk penerbitan jadwal radio dan televisi, dan sebagainya.

*television channel program from purchased program components (such as films, documentaries, etc.), own produced program components (such as local news, live reports) or a combination of both, the programming of the video channel on the basis of demand, and data broadcasting integrated with television broadcasting. Complete television program can broadcast their own or through a third party distribution, such as cable companies or satellite television providers. Programming can be general or specific (e.g. limited formats such as news programs, sports, education or programs aimed at young people), can be made freely available to users or can only available on a subscription basis.*

*Newspapers, journals, and bulletin/ magazine publishing include newspapers and newspaper advertisements, journals, bulletin, general and technical magazines, comic, including radio and television schedule publishing, and so on.*

11. Koran atau surat kabar adalah suatu penerbitan yang ringan dan mudah dibuang, biasanya dicetak pada kertas berbiaya rendah yang disebut kertas koran, yang berisi berita-berita terkini dalam berbagai topik. Topiknya bisa berupa even politik, kriminalitas, olahraga, tajuk rencana, dan cuaca. Jenis surat kabar umum biasanya diterbitkan setiap hari, kecuali pada hari-hari libur. Surat kabar sore juga umum di beberapa negara. Selain itu, juga terdapat surat kabar mingguan yang biasanya lebih kecil dan kurang prestisius dibandingkan dengan surat kabar harian dan isinya biasanya lebih bersifat hiburan.

*Newspaper is a lightweight publication but easily disposed of, usually printed on low-cost paper called newsprint, containing the latest news on various topics. Topics can include political events, crime, sports, editorials, and weather. Common types of newspapers are usually published daily, except on holidays. Afternoon newspapers are also common in some countries. In addition, there is also a weekly newspaper that is usually smaller and less prestigious than the daily newspaper and its contents are usually more entertainment.*

12. Tabloid adalah istilah suatu format surat kabar yang lebih kecil (597 mm × 375 mm) dari ukuran standar koran harian. Istilah ini biasanya dikaitkan dengan penerbitan surat kabar reguler non harian (bisa mingguan, dwimingguan, dll), yang terfokus pada hal-hal yang lebih “tidak serius”, terutama masalah selebritas, olah raga, kriminal, dll.

*Tabloid is a smaller term format of newspaper (597 mm × 375 mm) than a standard size daily newspaper. This term is usually associated with the publishing of non-daily regular newspapers (can be weekly, biweekly, etc.), which focus on the things that are “not too serious”, especially the problem of celebrity, sports, crime, etc.*

13. Jurnal adalah majalah yang

*Journal is a special magazine*

husus memuat artikel dalam suatu bidang ilmu tertentu.

14. Buletin adalah publikasi organisasi yang mengangkat perkembangan suatu topik atau aspek tertentu dan diterbitkan/dipublikasikan secara teratur (berkala) dalam waktu yang relatif singkat (harian hingga bulanan). Buletin ditujukan kepada khalayak yang lebih sempit, yang berkaitan dengan bidang tertentu saja. Tulisan dalam buletin umumnya singkat dan padat (mirip berita), menggunakan bahasa yang formal, dan banyak istilah teknis berkaitan dengan bidang tersebut.

15. Majalah adalah penerbitan berkala yang berisi bermacam-macam artikel dalam subyek yang bervariasi. Majalah biasa diterbitkan mingguan, dwimingguan atau bulanan. Majalah biasanya memiliki artikel mengenai topik populer yang ditujukan kepada masyarakat umum dan ditulis dengan gaya bahasa yang mudah dimengerti oleh banyak orang.

*that publish an article in a particular field of science.*

*Bulletin is a publication of an organization that raised the development of a particular topic or aspect and issued/published regularly (periodically) in a relatively short time (daily to monthly). Bulletin is addressed to a narrower audience, which relates to a particular field. Posts in bulletin are generally short and concise (similar to news), using formal language and a lot of technical terms related to the field.*

*Magazine is a periodical publication containing a variety of articles on varied subjects. Regular magazine published weekly, biweekly or monthly. Magazines usually have articles on popular topics which are addressed to the general public and written in a style that is easily understood by many people.*

**ULASAN**

Panjang jalan di seluruh wilayah Kabupaten Kubu Raya pada tahun 2022 mencapai 646.173 km. Pada tahun 2022, jalan kabupaten yang diaspal sebesar 41 persen, sedangkan yang tidak diaspal 59 persen dari total panjang jalan yang ada. Bila dibandingkan dengan tahun 2021, jalan kabupaten yang berpermukaan tanah berkurang dari 114.156 km menjadi 120.567 km, jalan berpermukaan kerikil sebesar 24.623 km, dan jalan yang berpermukaan aspal bertambah dari 260.024 km menjadi 267.691 km.

Kondisi jalan pada tahun 2022 sebagian jalan mengalami kerusakan. Dari 646.173 km panjang jalan keseluruhan, yang dapat dikategorikan dalam kondisi baik sebesar 235.680 km dan kondisi rusak berat sebanyak 102.083 km. Perkembangan panjang jalan beserta jenis permukaan jalan disajikan pada tabel 8.1.2 dan 8.1.3.

Sarana dalam berkomunikasi adalah melalui telepon genggam, telepon kabel, dan internet. PT Telkom berperan dalam pelayanan komunikasi melalui telepon.

**DESCRIPTION**

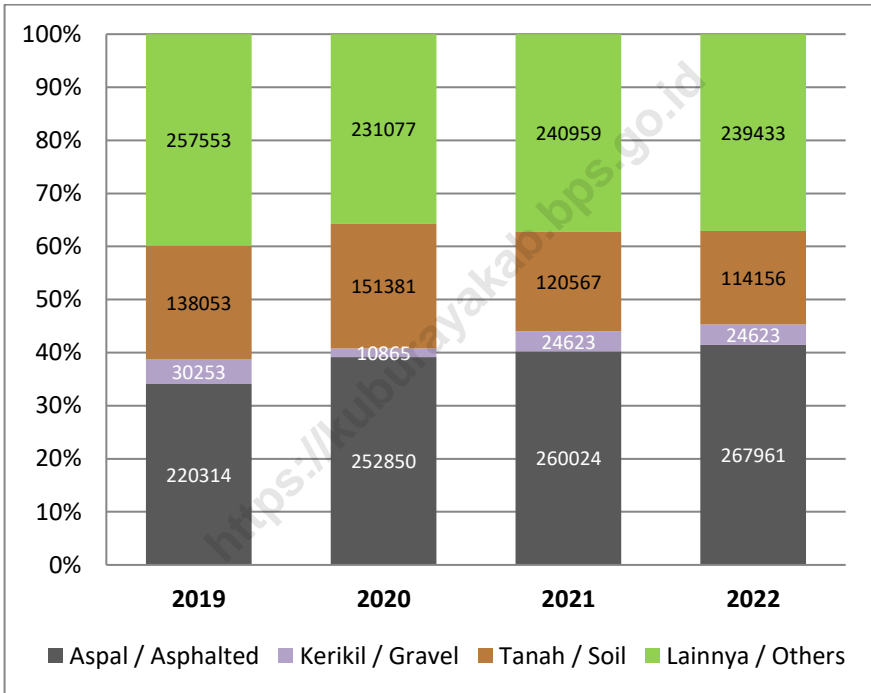
*The total length of Kubu Raya Regency road in 2021 reached 646,173 kilometers. In 2022, the proportion of asphalted road regency length was 41 percent and 59 percent of it was not-asphalted. Compared to 2021, soil road of Kubu Raya Regency decreased from 114,156 km to 120,567 km, gravel road 24,623 km, and asphalted road increased from 260,024 km to 267,961 km.*

*Around an half of road condition in 2022 get broken, 646.173 km of total road was 235,680 km in good condition and road with heavy broken condition reached 102,083 km. The development of road length and the type of road surface presented at table 8.1.2 and 8.1.3.*

*Communications were done by handphone, phone, and internet. PT Telkom having service's communication by phone.*



**Gambar 8. Panjang Jalan Kabupaten Menurut Jenis Permukaan di Kabupaten Kubu Raya 2019-2022**  
**Picture 8. Length of Regency Roads by Type of Surface in Kubu Raya Regency 2019-2022**



Sumber/Source: Dinas Pekerjaan Umum dan Penataan Ruang Perumahan Rakyat dan Kawasan Pemukiman Kabupaten Kubu Raya

## 8.1 TRANSPORTASI/TRANSPORTATION

**Tabel 8.1.1 Panjang Jalan<sup>1</sup> Menurut Tingkat Kewenangan Pemerintahan di Kabupaten Kubu Raya 2020-2022**  
**Length of Roads<sup>1</sup> by Level of Government Authority in Kubu Raya Regency (km) 2020–2022**

Tingkat Kewenangan Pemerintahan Level of Government Authority	2020	2021	2022
(1)	(1)	(2)	(3)
Negara <sup>2</sup> /State <sup>2</sup>	-	-	-
Provinsi/Province	-	-	-
Kabupaten/Kota Regency/Municipality	646 173	646 173	646 173
<b>Jumlah/Total</b>	<b>646 173</b>	<b>646 173</b>	<b>646 173</b>

Catatan/Note: 1 Data tidak termasuk panjang jalan tol/Excluding toll road

2 Berdasarkan Keputusan Menteri Pekerjaan Umum dan Perumahan  
Rakyat No 248/KPTS/M/2016/Based on Public Work and Public  
Housing Ministerial Decree No 248/KPTS/M/2016

Sumber/Source : Dinas Pekerjaan Umum dan Penataan Ruang, Perumahan Rakyat dan  
Kawasan Pemukiman Kabupaten Kubu Raya

**Tabel 8.1.2 Panjang Jalan Kabupaten Menurut Jenis Permukaan di Kabupaten Kubu Raya 2019-2022 (kilometer)**  
**Table Length of Regency Roads by Type of Surface in Kubu Raya Regency 2019-2022 (kilometer)**

No	Jenis Permukaan Type of surface	2019	2020	2021	2022
(1)	(2)	(4)	(5)	(6)	(6)
1	Aspal / Asphalted	220 314	252 850	260 024	267 961
2	Kerikil / Gravel	30 253	10 865	24 623	24 623
3	Tanah / Soil	138 053	151 381	120567	114 156
4	Lainnya / Others	257 553	231 077	240 959	239 433
<b>Jumlah / Total</b>		<b>646 173</b>	<b>646 173</b>	<b>646 173</b>	<b>646 173</b>

Sumber/Source : Dinas Pekerjaan Umum dan Penataan Ruang Perumahan Rakyat dan Kawasan Pemukiman Kabupaten Kubu Raya

**Tabel**      **8.1.3 Panjang Jalan Kabupaten Menurut Kondisi jalan di**  
**Table**      **Kabupaten Kubu Raya 2019-2022 (kilometer)**  
*Length of Regency Roads by Conditions of Roads in*  
*Kubu Raya Regency 2019-2022 (kilometer)*

No	Kondisi Jalan <i>Conditions of Roads</i>	2019	2020	2021	2022
(1)	(2)	(3)	(4)	(5)	(6)
1	B a i k / <i>Goods</i>	252 173	274 853	195 732	235 680
2	S e d a n g / <i>Moderate</i>	182 651	116 724	226 221	218 931
3	R u s a k / <i>Damage</i>	52 790	138 887	122 813	89 479
4	Rusak Berat / <i>Heavy damage</i>	158 559	115 719	101 407	102 083
<b>Jumlah / Total</b>		<b>646 173</b>	<b>646 173</b>	<b>646 173</b>	<b>646 173</b>

Sumber/*Source* : Dinas Pekerjaan Umum dan Penataan Ruang Perumahan Rakyat dan Kawasan Pemukiman Kabupaten Kubu Raya

**Tabel 8.1.4 Panjang Jalan Menurut Kecamatan dan Pemerintahan yang Berwenang Mengelolanya di Kabupaten Kubu Raya (km) 2022**  
**Length of Roads by Subdistrict and Level of Government Authority in Kubu Raya Regency (km) 2022**

Kecamatan Subdistrict	Pemerintahan yang Berwenang Mengelola Level of Government Authority			
	Negara State	Kabupaten Regency	Kecamatan Subdistrict	Jumlah Total
(1)	(2)	(3)	(4)	(5)
1 Batu Ampar	...	135 088	...	...
2 Terentang	...	39 909	...	...
3 Kubu	...	64 383	...	...
4 Teluk Pakedai	...	37 080	...	...
5 Sungai Kakap	...	92 380	...	...
6 Rasau Jaya	...	65 658	...	...
7 Sungai Raya	...	113 775	...	...
8 Sungai Ambawang	...	57 400	...	...
9 Kuala Mandor B	...	40 500	...	...
<b>Jumlah/Total</b>	...	<b>646 173</b>	...	...

Sumber/Source: Dinas Pekerjaan Umum dan Penataan Ruang Perumahan Rakyat dan Kawasan Pemukiman Kabupaten Kubu Raya

## 8.2 KOMUNIKASI/COMMUNICATION

**Tabel 8.2.1 Sarana Komunikasi Yang Dapat Digunakan Dirinci Menurut Kecamatan di Kabupaten Kubu Raya 2021**  
**Table Means of Usable Communication in Kubu Raya Regency by Subdistrict 2021**

No	Kecamatan	Sarana Komunikasi Yang Digunakan
(1)	(2)	(3)
1	Batu Ampar	Telepon Genggam (HP) Internet
2	Terentang	Telepon Genggam (HP) Internet
3	Kubu	Telepon Genggam (HP) Internet
4	Teluk Pakedai	Telepon Genggam (HP) Internet
5	Sungai Kakap	Telepon Kabel Telepon Genggam (HP) Internet
6	Rasau Jaya	Telepon Genggam (HP) Internet
7	Sungai Raya	Telepon Kabel Telepon Genggam (HP) Internet
8	Sungai Ambawang	Telepon Kabel Telepon Genggam (HP) Internet
9	Kuala Mandor B	Telepon Genggam (HP) Internet

Sumber/Source : Dinas Komunikasi dan Informatika Kabupaten Kubu Raya

**Tabel 8.2.2 Banyaknya Media Elektronik dan Hiburan Dirinci Menurut Jenis Media di Kabupaten Kubu Raya 2018-2021**  
**Number of Electronic Media and Entertainment in Kubu Raya Regency 2018-2021**

No	Jenis Media Elektronik dan Hiburan	2018	2019	2020	2021
(1)	(2)	(3)	(4)	(5)	(6)
1	Stasiun Radio	-	-	-	-
2	Stasiun Televisi	-	-	-	-
3	Warung Telekomunikasi (Wartel)	-	-	-	-
4	Warung Internet (Warnet)	-	-	-	-
5	Situs Internet (Web Site)	9	27	27	93
6	Penyedia Layanan TV Kabel	-	-	-	-
<b>JUMLAH</b>		<b>9</b>	<b>27</b>	<b>27</b>	<b>93</b>

Sumber/Source : Dinas Komunikasi dan Informatika Kabupaten Kubu Raya

**Tabel 8.2.3 Banyaknya Menara Telekomunikasi Dirinci Menurut Pemiliknya di Kabupaten Kubu Raya 2018-2022**  
**Number of Telecommunication Towers in Kubu Raya Regency 2018-2022**

No	Pemilik Menara Telekomunikasi	2018	2019	2020	2021	2022
(1)	(2)	(3)	(4)	(5)	(6)	(7)
1	PT TELKOMSEL Tbk	40	40	41	25	11
2	PT INDOSAT Tbk	30	30	14	0	0
3	PT TOWER BERSAMA GROUP (TBG)	17	17	17	17	20
4	PT PROTELINDO	30	29	34	36	38
5	PT XL AXIATA Tbk	6	6	6	2	2
6	PT DAYA MITRA TELEKOMUNIKASI	7	13	24	51	75
7	PT HCPT	2	2	2	2	2
8	PT SOLUSI TUNAS PRATAMA	4	4	4	4	4
9	INTI BANGUN SEJAHTERA	-	-	-	4	2
10	CENTRATAMA MENARA INDONESIA	-	-	-	5	5
11	EPID MENARA ASSETCO	-	-	-	14	14
<b>JUMLAH</b>		<b>136</b>	<b>141</b>	<b>142</b>	<b>160</b>	<b>173</b>

Sumber/Source : Dinas Komunikasi dan Informatika Kabupaten Kubu Raya





# PERBANKAN, KOPERASI, DAN HARGA-HARGA

## BAB CHAPTER

# 9

*BANKING, COOPERATIVE,  
AND PRICES*



**Realisasi Proyek Penanaman Modal  
Dalam Negeri (PMDN)**

Kabupaten Kubu Raya Tahun 2022



**864 588** juta  
rupiah



**PENJELASAN TEKNIS**

1. Realisasi Penerimaan dan Pengeluaran Pemerintah Kabupaten adalah realisasi/perhitungan APBD Kabupaten pada tiap tahun anggaran.
2. Pendapatan Asli Daerah (PAD) adalah pendapatan yang diperoleh daerah yang dipungut berdasarkan peraturan daerah sesuai dengan peraturan perundang-undangan, guna keperluan daerah yang bersangkutan dalam membiayai kegiatannya.
3. Dana Perimbangan adalah dana yang bersumber dari pendapatan APBN yang dialokasikan kepada Daerah untuk mendanai kebutuhan daerah dalam rangka pelaksanaan desentralisasi.
4. Lain-lain Pendapatan yang Sah adalah pendapatan lainnya dari pemerintah pusat dan atau dari instansi pusat, serta dari daerah lainnya.
5. Koperasi adalah badan usaha yang beranggotakan orang seorang atau badan hukum koperasi dengan melandaskan

**TECHNICAL NOTES**

1. *Actual revenue and expenditure of Provincial Government is the realization/provincial budget calculations for every fiscal year.*
2. *Original Local Government Revenue is revenue that withheld based on local regulations in accordance with the legislation, for the purposes of financing their activities.*
3. *Balanced Budget is the fund coming from the state budget that allocated to regions to fund their needs in the context of decentralization.*
4. *Other Legal Revenue is other income that coming from the central government and or from the central agencies, as well as from other local government.*
5. *Cooperative is a business entity consisting of individuals or legal entities of cooperatives by basing their activities based on*

kegiatannya berdasarkan prinsip koperasi sekaligus sebagai gerakan ekonomi rakyat yang berdasar atas asas kekeluargaan.

*cooperative principles as well as a people's economic movement based on the principle of kinship*

<https://kuburayakab.bps.go.id>

**ULASAN**

Pengembangan usaha koperasi memiliki kendala utama yang bersifat internal, yaitu kualitas sumber daya manusia yang masih rendah. Kendala internal ini menimbulkan kendala lain yang lebih spesifik, yaitu kelemahan dalam permodalan. Sebagaimana diketahui modal secara anatomi adalah sebagai darah yang akan mendorong sumberdaya ekonomi lainnya dalam kegiatan usaha. Oleh karena itu, pengembangan permodalan oleh koperasi harus diprioritaskan, baik yang bersumber dari dalam maupun dari luar koperasi.

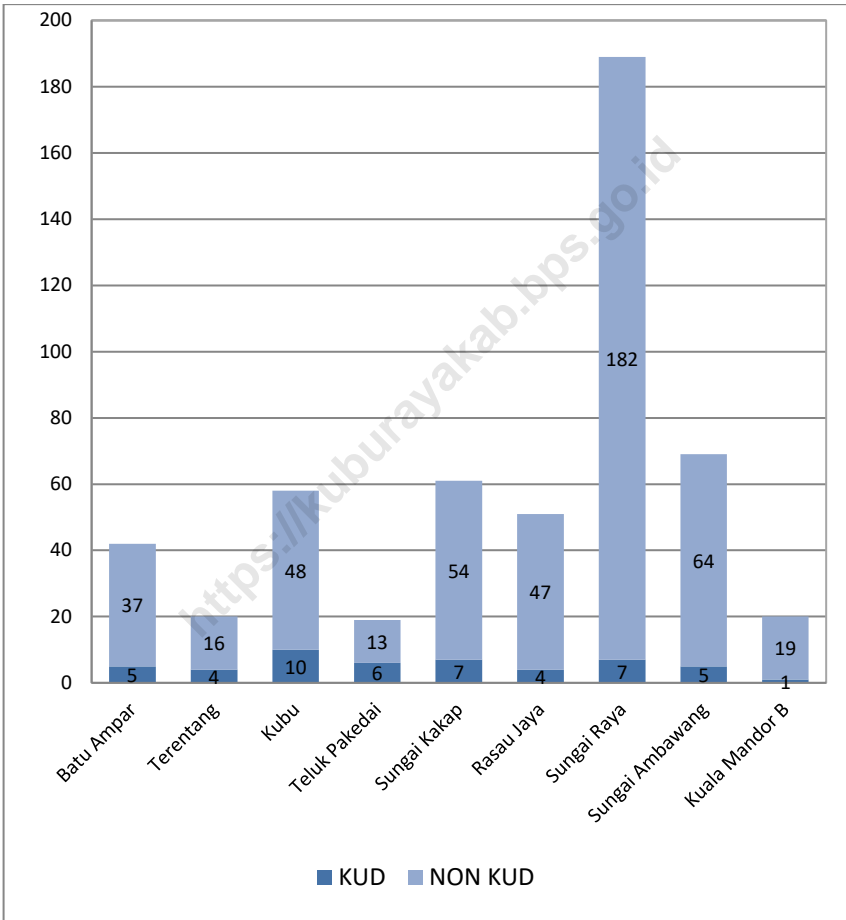
Pada tahun 2022, jumlah anggota yang dimiliki koperasi KUD maupun Non KUD sebanyak 37.117 anggota.

**DESCRIPTION**

*Mainly internal constraint in cooperatives development was the quality of human resources that still low. This internal constraint causes other specific problems, likes capital. Capital is an important factor to support the other economic resources in economic activity. Thus, the capital development must be priority, both from the inside and outside of cooperatives. The development of KUD (Village Unit Cooperative) and non-KUD as followed:*

*In 2022, total member of KUD and Non KUD are 37,117 members*

**Gambar 9** Jumlah Koperasi Unit Desa (KUD) dan Non KUD di Kabupaten Kubu Raya 2022  
**Picture** Number of KUD and Non KUD Members in Kubu Raya Regency 2022



Sumber/Source: Dinas Koperasi Usaha Mikro Perdagangan dan Perindustrian Kabupaten Kubu Raya

**Tabel 9.1 Banyaknya Koperasi Aktif dan Tidak Aktif di Kabupaten Kubu Raya 2022**  
**Number of Active and Not Active Cooperatives in Kubu Raya Regency 2022**

No	Kecamatan Subdistrict	Aktif Active	Tidak Aktif Not Active	Total Koperasi Number of Cooperatives
(1)	(2)	(3)	(4)	(5)
1	Batu Ampar	32	10	42
2	Terentang	17	3	20
3	Kubu	51	7	58
4	Teluk Pakedai	16	3	19
5	Sungai Kakap	49	12	61
6	Rasau Jaya	43	8	51
7	Sungai Raya	165	24	189
8	Sungai Ambawang	63	6	69
9	Kuala Mandor B	18	2	20
	<b>2022</b>	<b>454</b>	<b>75</b>	<b>529</b>
	2021	456	75	531
	2020	445	75	521

Sumber/Source: Dinas Koperasi, Usaha Kecil dan Menengah, Perindustrian dan Perdagangan Kabupaten Kubu Raya



**Tabel**            **9.2 Banyaknya Anggota KUD dan Non KUD di Kabupaten**  
**Table**            **Kubu Raya 2022 (Orang)**  
**Number of KUD and Non KUD Members in Kubu Raya**  
**Regency 2022 (Person)**

No	Kecamatan Subdistrict	KUD KUD	NON KUD NON KUD	Jumlah Anggota Number of Members
(1)	(2)	(3)	(4)	(5)
1	Batu Ampar	5	37	2 376
2	Terentang	4	16	939
3	Kubu	10	48	3 724
4	Teluk Pakedai	6	13	2 707
5	Sungai Kakap	7	54	3 644
6	Rasau Jaya	4	47	4 817
7	Sungai Raya	7	182	10 439
8	Sungai Ambawang	5	64	7 792
9	Kuala Mandor B	1	19	679
<b>2 0 2 2</b>		<b>49</b>	<b>480</b>	<b>37 117</b>
<b>2 0 2 1</b>		<b>50</b>	<b>479</b>	<b>39 144</b>

Sumber/Source : Dinas Koperasi, Usaha Kecil dan Menengah, Perindustrian dan Perdagangan Kabupaten Kubu Raya

**Tabel 9.3 Banyaknya Anggota Manajer dan Karyawan Koperasi di Kabupaten Kubu Raya 2022 (Orang)**  
**Number of Members Managers and Employees of Cooperatives in Kubu Raya Regency 2022 (Person)**

No	Kecamatan Subdistrict	Jumlah Anggota Number of Members	Jumlah Manager Number of Managers	Jumlah Karyawan Number of Employees	RAT RAT
(1)	(2)	(3)	(4)	(5)	(6)
1	Batu Ampar	2 376	0	11	2
2	Terentang	939	0	0	0
3	Kubu	3 724	1	34	6
4	Teluk Pakedai	2 707	0	7	6
5	Sungai Kakap	3 644	2	10	2
6	Rasau Jaya	4 817	3	45	6
7	Sungai Raya	10 439	2	192	22
8	Sungai Ambawang	7 792	2	25	2
9	Kuala Mandor B	679	1	3	1
	<b>2022</b>	<b>37 117</b>	<b>11</b>	<b>327</b>	<b>47</b>
	2021	39 144	11	341	54
	2020	38 277	24	339	54

Sumber/Source : Dinas Koperasi, Usaha Kecil dan Menengah, Perindustrian dan Perdagangan Kabupaten Kubu Raya

**Tabel 9.4 Realisasi proyek Penanaman Modal Asing (PMA) di Kabupaten Kubu Raya 2022**  
**Actual Projects of Foreign Investment in Kubu Raya Regency 2022**

No	Sektor	Jumlah Proyek	Tambahannya (Rp)	Tambahannya (dolar)	Penyerapan Tenaga Kerja	
					WNI	WNA
(1)	(2)	(3)	(4)	(5)	(6)	(7)
<b>1</b>	<b>SEKTOR PRIMER</b>	27	49 832 574 571 00	-	309	-
	a. Tanaman Pangan Perkebunan dan Peternakan	21	47 597 715 794 00	-	217	-
	b. Kehutanan	6	2 234 858 777 00	-	92	-
	c. Perikanan	-	-	-	-	-
	d. Pertambangan	-	-	-	-	-
<b>2</b>	<b>SEKTOR SEKUNDER</b>	43	69 292 387 772 00	-	21	<b>4</b>
	a. Industri Makanan	24	37 074 352 068 00	-	21	4
	b. Industri Tekstil	-	-	-	-	-
	c. Industri Barang dari Kulit dan Alas Kaki	-	-	-	-	-
	d. Industri Kayu	-	-	-	-	-
	e. Industri Kertas dan Percetakan	-	-	-	-	-
	f. Industri Kimia dan Farmasi	6	51 369 236 000 00	-	-	-
	g. Industri Karet dan Plastik	11	848 799 704 00	-	-	-
	h. Industri Mineral Non Logam	1	-	-	-	-
	i. Industri Logam Dasar Barang Logam Bukan Mesin dan Peralatannya	1	-	-	-	-
	j. Industri Instrumen Kedokteran Presisi Optik dan Jam	-	-	-	-	-
	k. Industri Kendaraan Bermotor dan Alat Transportasi Lain	-	-	-	-	-
	l. Industri Lainnya	-	-	-	-	-

Lanjutan Tabel/Continued Table 9.4

No	Sektor	Jumlah Proyek	Tambahan (Rp)	Tambah an (Dolar)	Penyerapan Tenaga Kerja WNI WNA	
(1)	(2)	(3)	(4)	(5)	(6)	(7)
<b>3</b>	<b>SEKTOR TERSIER</b>	59	2 276 740 719 00	-	10	<b>2</b>
	a. Listrik Gas dan Air	-	-	-	-	-
	b. Konstruksi	-	-	-	-	-
	c. Perdagangan dan Reparasi	47	1 129 740 719 00	-	10	2
	d. Hotel dan Restoran	-	-	-	-	-
	e. Transportasi Gudang dan Komunikasi	5	1 147 000 000 00	-	-	-
	f. Perumahan Kawasan Industri dan Perkantoran	-	-	-	-	-
	g. Jasa Lainnya	4	-	-	-	-
	<b>2 0 2 2</b>	<b>129</b>	<b>141 401 703 062 00</b>	<b>-</b>	<b>340</b>	<b>6</b>

Sumber/Source: Dinas Penanaman Modal dan Pelayanan Terpadu Satu Pintu Kabupaten Kubu Raya

**Tabel 9.5 Realisasi Proyek Penanaman Modal Dalam Negeri (PMDN) di Kabupaten Kubu Raya 2022**  
**Actual Projects of Domestic Investment in Kubu Raya Regency 2022**

No	Sektor	Jumlah Proyek	Realisasi (Rp)	Penyerapan Tenaga Kerja	
				WNI	WNA
(1)	(2)	(3)	(4)	(5)	(6)
<b>1</b>	<b>SEKTOR PRIMER</b>	<b>50</b>	<b>155 699 905 045 00</b>	<b>179</b>	<b>-</b>
	a. Tanaman Pangan Perkebunan dan Peternakan	33	150 949 395 735 00	179	-
	b. Kehutanan	-	-	-	-
	c. Perikanan	8	1 200 509 310 00	-	-
	d. Pertambangan	9	3 550 000 000 00	-	-
<b>2</b>	<b>SEKTOR SEKUNDER</b>	<b>67</b>	<b>216 492 670 843 00</b>	<b>548</b>	<b>-</b>
	a. Industri Makanan	23	160 615 907 276 00	73	-
	b. Industri Tekstil	-	-	-	-
	c. Industri Barang dari Kulit dan Alas Kaki	-	-	-	-
	d. Industri Kayu	16	11 340 885 000 00	350	-
	e. Industri Kertas dan Percetakan	-	-	-	-
	f. Industri Kimia dan Farmasi	3	-	-	-
	g. Industri Karet dan Plastik	5	369 540 324 00	7	-
	h. Industri Mineral Non Logam	7	5 200 000 00	1	-
	i. Industri Logam Dasar Barang Logam Bukan Mesin dan Peralatannya	5	43 140 746 423 00	23	-
	j. Industri Instrumen Kedokteran Presisi Optik dan Jam	-	-	-	-
	k. Industri Kendaraan Bermotor dan Alat Transportasi Lain	1	15 000 000 00	28	-
	l. Industri Lainnya	7	1 005 391 820 00	66	-

Lanjutan Tabel/*Continued Table 9.5*

No	Sektor	Jumlah Proyek	Realisasi (Rp)	Penyerapan Tenaga Kerja	
				WNI	WNA
(1)	(2)	(3)	(4)	(5)	(6)
<b>3</b>	<b>SEKTOR TERSIER</b>	<b>387</b>	<b>492 395 172 618 00</b>	<b>417</b>	<b>-</b>
m.	Listrik Gas dan Air	6	846 486 739 00	6	-
n.	Konstruksi	86	21 031 500 370 00	15	-
o.	Perdagangan dan Reparasi	182	225 286 671 223 00	179	-
p.	Hotel dan Restoran	13	62 382 055 304 00	73	-
q.	Transportasi Gudang dan Komunikasi	37	29 900 741 282 00	10	-
r.	Perumahan Kawasan Industri dan Perkantoran	17	54 943 334 592 00	46	-
s.	Jasa Lainnya	46	98 004 383 108 00	88	-
	<b>2 0 2 2</b>	<b>504</b>	<b>864 587 748 506 00</b>	<b>1 144</b>	<b>0</b>

Sumber/*Source*: Dinas Penanaman Modal dan Pelayanan Terpadu Satu Pintu Kabupaten Kubu Raya

**Tabel 9.6 Realisasi Proyek Industri Usaha Mikro Kecil (IUMK) di Kabupaten Kubu Raya 2022**  
**Actual Projects of Small Micro Business Industry in Kubu Raya Regency 2022**

No	Sektor	Jumlah Proyek	Realisasi (Rp)	Penyerapan Tenaga Kerja	
				WNI	WNA
(1)	(2)	(3)	(4)	(5)	(6)
<b>1</b>	<b>SEKTOR PRIMER</b>	<b>3</b>	<b>80 000 000,00</b>	-	-
	a. Tanaman Pangan Perkebunan dan Peternakan	1	80 000 000,00	-	-
	b. Kehutanan	-	-	-	-
	c. Perikanan	1	-	-	-
	d. Pertambangan	1	-	-	-
<b>2</b>	<b>SEKTOR SEKUNDER</b>	<b>6</b>	<b>4 093 378 076,00</b>	<b>29</b>	-
	e. Industri Makanan	-	-	-	-
	f. Industri Tekstil	-	-	-	-
	g. Industri Barang dari Kulit dan Alas Kaki	-	-	-	-
	h. Industri Kayu	-	-	-	-
	i. Industri Kertas dan Percetakan	1	-	-	-
	j. Industri Kimia dan Farmasi	2	588 378 076,00	-	-
	k. Industri Karet dan Plastik	1	2 600 000 000,00	25	-
	l. Industri Mineral Non Logam	-	-	-	-
	m. Industri Logam Dasar Barang Logam Bukan Mesin dan Peralatannya	-	-	-	-
	n. Industri Instrumen Kedokteran Presisi Optik dan Jam	-	-	-	-
	o. Industri Kendaraan Bermotor dan Alat Transportasi Lain	-	-	-	-
	p. Industri Lainnya	2	905 000 000,00	4	-

Lanjutan Tabel/Continued Table 9.6

No	Sektor	Jumlah Proyek	Realisasi (Rp)	Penyerapan Tenaga Kerja	
				WNI	WNA
(1)	(2)	(3)	(4)	(5)	(6)
<b>3</b>	<b>SEKTOR TERSIER</b>	<b>126</b>	<b>16 389 656 367,00</b>	<b>339</b>	<b>-</b>
q.	Listrik Gas dan Air	2	-	-	-
r.	Konstruksi	29	4 915 525 000,00	48	-
s.	Perdagangan dan Reparasi	64	3 091 148 267,00	161	-
t.	Hotel dan Restoran	2	230 000 000,00	23	-
u.	Transportasi Gudang dan Komunikasi	8	1 556 000 000,00	61	-
v.	Perumahan Kawasan Industri dan Perkantoran	5	-	-	-
w.	Jasa Lainnya	16	6 596 983 100,00	46	-
	<b>2 0 2 2</b>	<b>135</b>	<b>10 563 034 443,00</b>	<b>368</b>	<b>-</b>

Sumber/Source: Dinas Penanaman Modal dan Pelayanan Terpadu Satu Pintu Kabupaten Kubu Raya



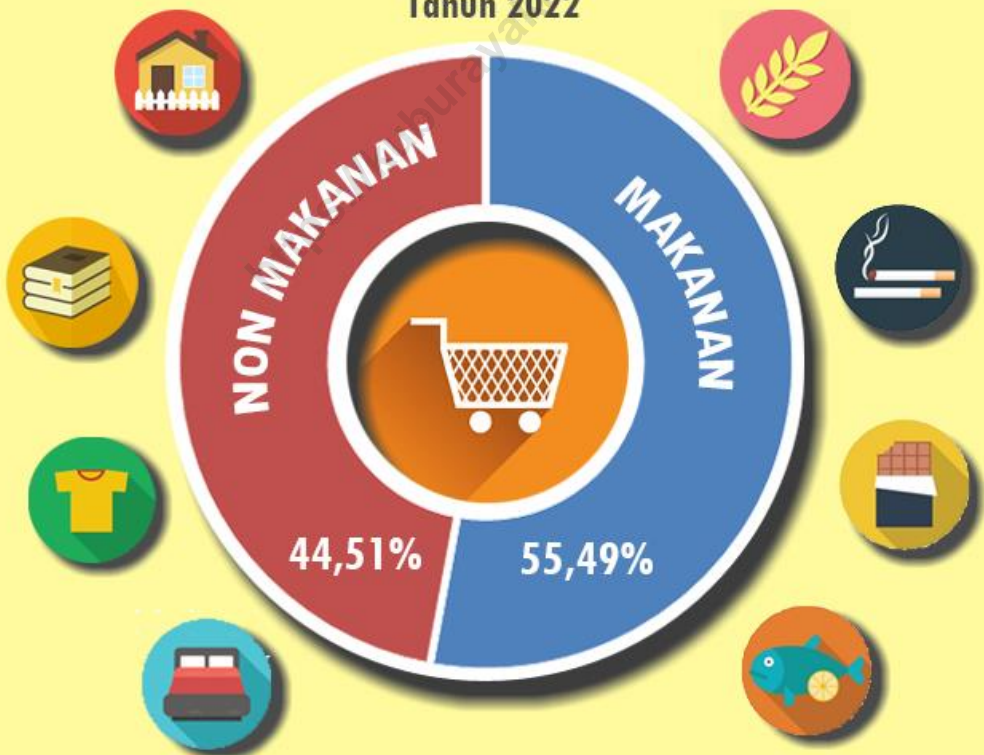


# PENGELUARAN PENDUDUK

## POPULATION EXPENDITURE

**10**

Persentase Pengeluaran Rata-rata per Kapita Sebulan  
Tahun 2022





1. Data pengeluaran dan konsumsi penduduk menurut kelompok barang diperoleh dari Survei Sosial Ekonomi Nasional (Susenas) yang mencakup semua kabupaten di Indonesia.
  2. Data konsumsi/pengeluaran yang dikumpulkan dari Susenas dibagi menjadi dua kelompok yaitu konsumsi makanan dan bukan makanan.
  3. Tahun 2021 konsumsi/pengeluaran makanan dirinci menjadi 188 komoditi masing-masing dikumpulkan data kuantitas dan nilainya kecuali untuk beberapa jenis pengeluaran tertentu.
  4. **Pengeluaran rata-rata per kapita** adalah biaya yang dikeluarkan untuk konsumsi semua anggota rumah tangga selama sebulan baik yang berasal dari pembelian pemberian maupun produksi sendiri dibagi dengan banyaknya anggota rumah tangga dalam rumah tangga tersebut.
1. *Data on consumer expenditure and consumption by commodity group are obtained from the National Socio-Economic Survey (Susenas) which covers all regency in Indonesia..*
  2. *The data of consumption/ expenditure collected on Susenas are divided into two groups food and non-food consumption.*
  3. *In 2021 consumption/ expenditure on food covers 188 commodities both quantity data and values are collected except for certain types of expenditure.*
  4. ***Per capita Average Expenditure*** is the cost spent for all household members consumption during the month whether from purchasing giving or own production divided by the number of household members in the household.

**ULASAN**

Besar kecilnya proporsi pengeluaran untuk makanan dan bukan makanan dapat mencerminkan kesejahteraan penduduk. Hal ini sesuai dengan teori Hukum Engel yang menyatakan bahwa semakin besar proporsi pengeluaran bukan makanan maka kesejahteraan masyarakat semakin meningkat. Sebaliknya, jika proporsi pengeluaran bukan makanan mengecil maka merefleksikan tingkat kesejahteraan masyarakat yang menurun.

Pola konsumsi penduduk di Kabupaten Kubu Raya selama tiga tahun terakhir memiliki struktur yang sama, dengan sebagian besar pengeluaran penduduk masih digunakan untuk memenuhi kebutuhan makanan. Dilihat dari komposisinya, pengeluaran makanan penduduk Kabupaten Kubu Raya yang terbesar dikeluarkan untuk jenis makanan dan minuman jadi. Kemudian, untuk pengeluaran bukan makanan sebagian besar digunakan untuk perumahan dan fasilitas rumah tangga.

Berdasarkan golongan pengeluaran penduduk sebulan, selama tiga tahun terakhir pengeluaran penduduk meningkat. Terlihat pada golongan

**DESCRIPTION**

*The amount proportion of food and non-food expenditure can reflect the well-being of the population. This is in accordance with Engel's Law Theory which is explained that the greater proportion of non-food expenditure, the welfare of society is increasing. But the contrary, if the proportion of non-food expenditures shrinks then reflect the declining welfare of the population.*

*The pattern of population consumption in Kubu Raya Regency have the similar structure in the last three years, with the biggest part of expenditure used to fulfilled the food needs. By the composition, the biggest food expenditure in Kubu Raya Regency spent for the type of food and beverage. Then, for non-food expenditure, the biggest part used for housing and household facility.*

*From the classification of monthly per capita expenditure, the population expenditure increased in the past three years. Seen that classification of monthly per capita*

pengeluaran penduduk sebulan Rp 200.000-299.999 yang semakin kecil, sebesar 0,20 persen pada tahun 2022. Sebaliknya, golongan pengeluaran Rp 1.000.000-1.499.000 semakin besar mencapai 20,37 persen pada tahun 2022. Hal ini berarti 20,37 persen penduduk Kubu Raya mengonsumsi makanan dan bukan makanan Rp 1.000.000-1.499.999 per bulannya.

Tingkat kecukupan gizi merupakan salah satu indikator tingkat kesejahteraan penduduk. Tingkat kecukupan gizi dihitung berdasarkan besar kalori dan protein yang dikonsumsi, dengan mengalikan kuantitas setiap makanan yang dikonsumsi dengan besarnya kandungan kalori dan protein setiap jenis makanan, kemudian hasilnya dijumlahkan.

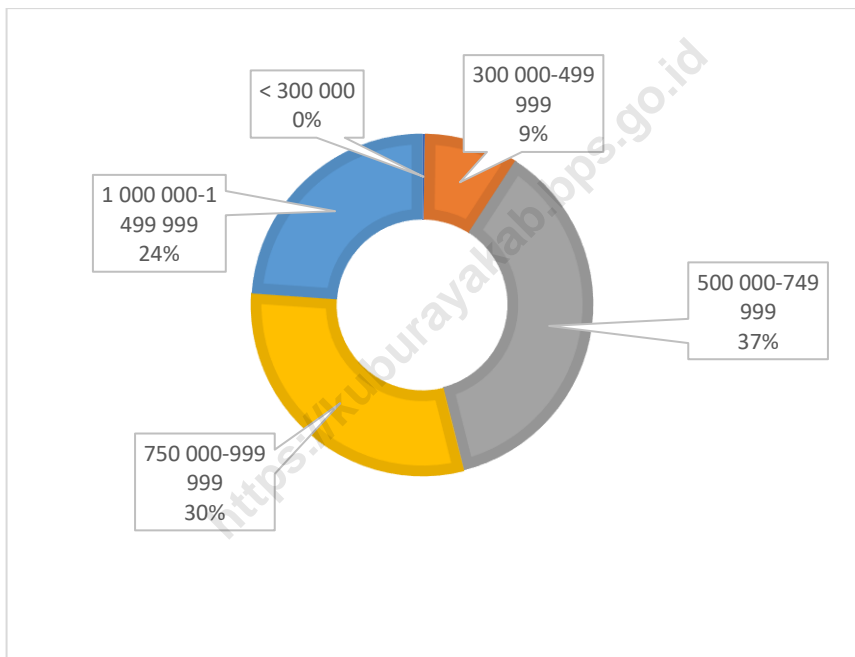
Widyakarya Nasional Pangan dan Gizi VIII (2004) menetapkan patokan kecukupan konsumsi kalori dan protein per kapita per hari masing-masing 2000 kalori dan 52 gram protein. Jika berpedoman pada batas tersebut, maka rata-rata konsumsi kalori penduduk Kubu Raya berada di atas standar kecukupan pada tiga tahun terakhir. Begitu juga rata-rata konsumsi protein penduduk Kubu Raya telah berada di atas standar kecukupan pada tiga tahun terakhir.

*expenditure in Rp 200,000-299,999 smaller than previous year, reached 0,20 percent in 2022. In contrast, classification of monthly per capita expenditure which Rp 1,000,000-1,499,000 larger than previous year, reached 20,37 percent in 2022. It means that 20,37 percent population of Kubu Raya Regency consumed food and non-food items Rp 1,000,000-1,499,000 per month.*

*Nutritional adequacy is one of the welfare population indicators. Nutritional adequacy are obtained based on calorie and protein intake, by summing up the products of quantity consumed of each food item and its calorie and protein content, respectively, over all food item consumed.*

*The 8th national conference on Food and Nutrition (2004) determined that the minimum requirement for adequacy of daily per capita calorie and protein intake was 2000 cal and 52 grams. Using the standard as mentioned above, the calorie consumption level of the Kubu Raya population is above the standard adequacy requirement for calorie in the last three years. While the protein consumption level is above the standard adequacy requirement for protein in the past three years.*

**Gambar 10** **Persentase Penduduk Menurut Golongan Pengeluaran Per Kapita Sebulan di Kabupaten Kubu Raya 2022**  
*Percentage of Population by Per Capita Spending Group a Month in Kubu Raya Regency, 2022*



Sumber/Source : BPS, Survei Sosial Ekonomi Nasional Maret/BPS-Statistics Indonesia, March National Socioeconomic Survey

**Tabel 10.1 Rata-rata Pengeluaran Per Kapita Sebulan Menurut Kelompok Komoditas (rupiah) di Kabupaten Kubu Raya 2020 and 2021**  
**Table** **Monthly Average Expenditure per Capita by Commodity Group (rupiahs) in Kubu Raya Regency 2020 and 2021**

Kelompok Komoditas Commodity Group	2021	2022
(1)	(2)	(3)
<b>MAKANAN/FOOD</b>		
Padi-padian/Cereals	71 003	68 542
Umbi-umbian/Tubers	3 705	4 382
Ikan/Fish	59 630	66 639
Daging/Meat	17 075	21 038
Telur dan Susu/Eggs and Milk	30 133	34 409
Sayur-sayuran/Vegetables	40 951	40 386
Kacang-kacangan/Legumes	9 342	9 095
Buah-buahan/Fruits	13 195	17 043
Minyak dan Lemak/Oil and Fats	14 151	21 293
Bahan Minuman/Beverage Stuffs	17 880	19 293
Bumbu-bumbuan/Spices	13 376	14 236
Konsumsi Lainnya/Miscellaneous Food Items	13 231	14 624
Makanan dan Minuman Jadi/ Prepared Food and Beverages	135 521	162 943
Rokok/Cigarettes	74 718	82 299
<b>Jumlah Makanan/Total Food</b>	<b>503 910</b>	<b>576 224</b>
<b>NONMAKANAN/NON FOOD</b>		
Perumahan & Fasilitas Rumah Tangga Housing and Household Facility	261 443	259 840
Barang dan Jasa/Goods and Services	100 498	97 768
Pakaian, Alas kaki, dan Tutup Kepala/Clothing, Footwear, and Headgear	28 695	23 935
Barang-barang Tahan Lama/Durable Goods	40 833	36 867
Pajak dan Asuransi/Taxes and Insurance	37 302	34 168
Keperluan Pesta dan Upacara/Parties and Ceremonies	10 637	9 596
<b>Jumlah bukan Makanan/Total Non-Food</b>	<b>479 409</b>	<b>462 175</b>
<b>Jumlah/Total</b>	<b>983 319</b>	<b>1 038 398</b>

Sumber/Source : BPS Survei Sosial Ekonomi Nasional Maret/BPS-Statistics Indonesia March  
 National Socioeconomic Survey



**Tabel 10.2** Persentase Pengeluaran per Kapita Sebulan Menurut Kelompok Komoditas di Kabupaten Kubu Raya 2021 dan 2022  
**Table** Percentage of Monthly Expenditure per Capita by Commodity Group in Kubu Raya Regency 2021 and 2022

Kelompok Komoditas Commodity Group	2021	2022
(1)	(2)	(3)
<b>MAKANAN/FOOD</b>		
Padi-padian/Cereals	7,22	6,60
Umbi-umbian/Tubers	0,38	0,42
Ikan/Fish	6,06	6,42
Daging/Meat	1,74	2,03
Telur dan Susu/Eggs and Milk	3,06	3,31
Sayur-sayuran/Vegetables	4,16	3,89
Kacang-kacangan/Legumes	0,95	0,88
Buah-buahan/Fruits	1,34	1,64
Minyak dan Lemak/Oil and Fats	1,44	2,05
Bahan Minuman/Beverage Stuffs	1,82	1,86
Bumbu-bumbuan/Spices	1,36	1,37
Konsumsi Lainnya/Miscellaneous Food Items	1,35	1,41
Makanan dan Minuman Jadi/ Prepared Food and Beverages	12,77	15,69
Rokok/Cigarettes	7,60	7,93
<b>Jumlah Makanan/Total Food</b>	<b>51,25</b>	<b>55,49</b>
<b>NONMAKANAN/NON FOOD</b>		
Perumahan & Fasilitas Rumah Tangga Housing and Household Facility	26,59	25,02
Barang dan Jasa/Goods and Services	10,22	9,42
Pakaian, Alas kaki, dan Tutup Kepala/Clothing, Footwear, and Headgear	2,92	2,30
Barang-barang Tahan Lama/Durable Goods	4,15	3,55
Pajak dan Asuransi/Taxes and Insurance	3,79	3,29
Keperluan Pesta dan Upacara/Parties and Ceremonies	1,08	0,92
<b>Jumlah bukan Makanan/Total Non-Food</b>	<b>48,75</b>	<b>44,51</b>
<b>Jumlah/Total</b>	<b>100</b>	<b>100</b>

Sumber/Source : BPS Survei Sosial Ekonomi Nasional Maret/BPS-Statistics Indonesia March National Socioeconomic Survey

**Tabel 10.3** **Persentase Penduduk Menurut Golongan Pengeluaran Per Kapita Sebulan di Kabupaten Kubu Raya 2022**  
*Percentage of Population by Class of Monthly Expenditure Per Capita in Kubu Raya Regency 2022*

<b>Golongan Pengeluaran Per Kapita Sebulan (rupiah)</b> <i>Class of Monthly Expenditure Per Capita (rupiahs)</i>	<b>Persentase Penduduk</b> <i>Percentage of Population</i>
<b>(1)</b>	<b>(2)</b>
< 150 000	-
150 000-199 999	-
200 000-299 999	0,20
300 000-499 999	7,61
500 000-749 999	31,47
750 000-999 999	25,59
1 000 000-1 499 999	20,37
>1 500 000	14,76
<b>Jumlah/Total</b>	<b>100,00</b>

Sumber/Source : BPS Survei Sosial Ekonomi Nasional Maret/BPS-Statistics Indonesia March National Socioeconomic Survey



# PERDAGANGAN

## TRADE

### BAB CHAPTER

# 11

Banyaknya Pelayanan Program Tera dan Tera Ulang  
oleh Unit Pelayanan Teknis (UPT) di Kabupaten Kubu Raya  
Tahun 2022

Jumlah Pedagang

346

Jumlah UTTP

716



**PENJELASAN TEKNIS**

1. Industri manufaktur adalah suatu kegiatan ekonomi yang melakukan kegiatan mengubah suatu barang dasar secara mekanis, kimia, atau dengan tangan sehingga menjadi barang jadi/setengah jadi, dan atau barang yang kurang nilainya menjadi barang yang lebih tinggi nilainya, dan sifatnya lebih dekat kepada pemakai akhir. Termasuk jasa industri dan pekerjaan perakitan.
2. Perusahaan atau usaha industri adalah suatu unit (kesatuan) usaha yang melakukan kegiatan ekonomi, bertujuan menghasilkan barang atau jasa, terletak pada suatu bangunan atau lokasi tertentu, dan mempunyai catatan administrasi tersendiri mengenai produksi dan struktur biaya serta ada seorang atau lebih yang bertanggung jawab atas usaha tersebut.
3. Industri manufaktur dikelompokkan ke dalam 4 golongan berdasarkan

**TECHNICAL NOTES**

*Manufacturing industry is an economic activity that carries out activities to change a basic item mechanically, chemically, or by hand so that it becomes finished / semifinished goods, and or goods of less value to goods of higher value, and are closer to the user end. Including industrial services and assembly work.*

*An industrial company or business is a business unit that carries out economic activities, aims to produce goods or services, is located in a certain building or location, and has its own administrative records regarding production and cost structures and there is one or more responsible for the effort.*

*Manufacturing industries are grouped into 4 groups based on the number of workers, namely:*

## TRADE

banyaknya pekerja, yaitu: industri besar (100 orang pekerja atau lebih), industri sedang/menengah (20–99 orang pekerja), industri kecil (5–19 orang pekerja), dan industri mikro (1– 4 orang pekerja).

*large industries (100 or more workers), medium / medium industries (20–99 workers), small industries (5–19 workers), and micro industries (1-4 workers).*

<https://kuburayakab.bps.go.id>

**ULASAN**

Kabupaten Kubu Raya secara geografis berbatasan langsung dengan Ibukota Provinsi Kalimantan Barat, dengan kondisi tersebut mengakibatkan sektor perdagangan memiliki peranan yang cukup penting. Banyaknya Pedagang yang Masuk Dalam Program Tera dan Tera Ulang di Kabupaten Kubu Raya pada tahun 2022 sebanyak 346 pedagang.

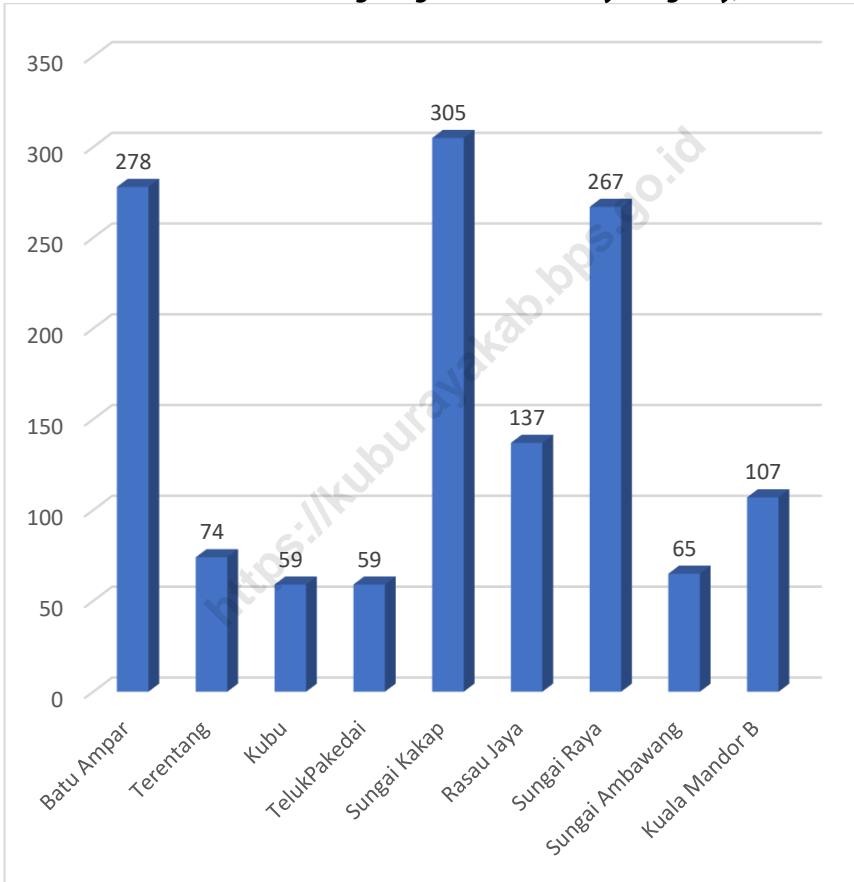
**DESCRIPTION**

*Kubu Raya Regency geographically bordered with capital province of Kalimantan barat, this lead to the trade sector has an important role. Number of seller who followed Tera and Tera Ulang Program in Kubu Raya Regency amount 346 seller.*

<https://kuburayakab.bps.go.id/>



**Gambar 11. Banyaknya Pedagang yang Masuk Dalam Program Tera dan Tera Ulang di Kabupaten Kubu Raya, 2022**  
**Picture 11. Number of Distribution of Seller who Followed Tera and Tera Ulang Program in Kubu Raya Regency, 2022**



Sumber/Source : Dinas Koperasi, Usaha Mikro, Perdagangan dan Perindustrian Kabupaten Kubu Raya

**Tabel 11.1 Banyaknya Perusahaan UTTP Menurut Jumlah Pedagang yang Masuk Dalam Program Tera dan Tera Ulang di Kabupaten Kubu Raya 2022**  
***Number of Distribution of Seller who Followed Tera and Tera Ulang Program in Kubu Raya Regency 2022***

<b>No</b>	<b>Kecamatan Subdistrict</b>	<b>Jumlah Pedagang Number of Seller</b>	<b>Jumlah UTTP Number of UTTP</b>
(1)	(2)	(3)	(4)
1	Batu Ampar	278	490
2	Terentang	74	154
3	Kubu	59	59
4	TelukPakedai	59	76
5	Sungai Kakap	305	544
6	Rasau Jaya	137	229
7	Sungai Raya	267	441
8	Sungai Ambawang	65	89
9	Kuala Mandor B	107	153
	<b>2 0 2 2</b>	<b>1 3 5 1</b>	<b>2 2 3 5</b>
	2 0 2 1	1 3 5 1	2 2 3 5
	2 0 2 0	...	...

Sumber/Source : Dinas Koperasi, Usaha Kecil dan Menengah, Perindustrian dan Perdagangan Kabupaten Kubu Raya

## 12 SISTEM NERACA REGIONAL/SYSTEM OF REGIONAL ACCOUNTS

**Tabel** 11.2 Banyaknya Pelayanan Program Tera dan Tera Ulang oleh Unit Pelayanan Teknis (UPT) di Kabupaten Kubu Raya 2022  
**Table** 11.2 Realization of Tera and Tera Ulang Program by UPT in Kubu Raya Regency 2022

No	Kecamatan Subdistrict	Jumlah Pedagang Number of Seller	Jumlah UTTP Number of UTTP
(1)	(2)	(3)	(4)
1	Batu Ampar	4	4
2	Terentang	3	5
3	Kubu	13	14
4	TelukPakedai	9	9
5	Sungai Kakap	125	222
6	Rasau Jaya	49	70
7	Sungai Raya	111	271
8	Sungai Ambawang	30	118
9	Kuala Mandor B	2	3
	<b>2022</b>	<b>346</b>	<b>716</b>
	2021	177	283
	2020	179	427
	2019	342	467
	2018	336	732

Sumber/Source : Dinas Koperasi, Usaha Kecil dan Menengah, Perindustrian dan Perdagangan Kabupaten Kubu Raya

# SISTEM NERACA REGIONAL

SYSTEM OF REGIONAL ACCOUNTS



## Pertumbuhan Ekonomi Kabupaten Kubu Raya

*Kubu Raya Regency Economic Growth*

2022

5,48





**PENJELASAN TEKNIS**

1. Penghitungan statistik neraca nasional mengikuti buku petunjuk yang diterbitkan oleh Perserikatan Bangsa Bangsa (PBB) dikenal sebagai Sistem Neraca Nasional (SNN). SNN adalah rekomendasi internasional tentang bagaimana menyusun ukuran aktivitas ekonomi yang sesuai dengan standar neraca baku yang didasarkan pada prinsip-prinsip ekonomi. Rekomendasi yang dimaksud dinyatakan dalam sekumpulan konsep, definisi, klasifikasi, dan aturan neraca yang disepakati secara internasional dalam mengukur indikator tertentu seperti Produk Domestik Bruto (PDB). Salah satu bentuk adaptasi pencatatan statistik nasional adalah melakukan perubahan tahun dasar PDB Indonesia dari tahun 2000 ke 2010. Perubahan tahun dasar PDB dilakukan seiring dengan mengadopsi rekomendasi PBB yang tertuang dalam Sistem Neraca Nasional 2008 (SNA 2008).
2. Produk Domestik Bruto pada tingkat nasional serta Produk

**TECHNICAL NOTES**

1. *The method used to estimate national accounts statistics is based on the standard guidelines formed by United Nation known as System of National Accounts (SNA). SNA is the internationally agreed standard set of recommendations on how to compile measures of economic activity in accordance with strict accounting conventions based on economic principles. The recommendations are expressed in term of a set of concepts, definitions, classifications and accounting rules that comprise the internationally agreed standard for measuring indicators such as Gross Domestic Product (GDP). One of the improvement in the national statistical system is to rebase GDP form base year 2000 to 2010 in order to capture current economic condition. It is in line with the United Nations (UN) recommendation on SNA 2008.*
2. *The basic measure of the value added arising from economic*

Domestik Regional Bruto (PDRB) pada tingkat regional (Kabupaten) menggambarkan kemampuan suatu wilayah untuk menciptakan nilai tambah pada suatu waktu tertentu. Untuk menyusun PDB maupun PDRB digunakan 2 pendekatan, yaitu lapangan usaha dan pengeluaran. Keduanya menyajikan komposisi data nilai tambah dirinci menurut sumber kegiatan ekonomi (lapangan usaha) dan menurut komponen penggunaannya. PDB maupun PDRB dari sisi lapangan usaha merupakan penjumlahan seluruh komponen nilai tambah bruto yang mampu diciptakan oleh sektor-sektor ekonomi atas berbagai aktivitas produksinya. Sedangkan dari sisi pengeluaran menjelaskan tentang penggunaan dari nilai tambah tersebut.

3. PDB/PDRB menurut lapangan usaha mengalami perubahan klasifikasi dari 9 kategori lapangan usaha menjadi 17 kategori lapangan usaha. PDB menurut lapangan usaha dirinci menurut total nilai tambah dari seluruh sektor ekonomi.

*activity is known as Gross Domestic Product at the national level and Gross Regional Domestic Product (GRDP) at the regional level (provinces/regencies/municipalities). To compile these statistics, two approaches have been used, i.e. "production approach" and "expenditure approach". The first approach is to measure value added produced by various kinds of economic activities, while the second approach is to measure final uses of the country's output. In other words, GDP/GRDP is the sum of total value added produced by all economic industries (activities) and the way of using it. While PDRB by expenditure explains about the use of the added value.*

3. *GDP/GDRP by industrial origin classification changes from 9 sectors to 17 categories of industrial origin. GDP by industrial origin detailed according to the total value added of all economic sectors.*

- |   |  |
|---|--|
| <p>4. PDB/PDRB harga berlaku nominal menunjukkan kemampuan sumber daya ekonomi yang dihasilkan oleh suatu negara. Nilai PDB yang besar menunjukkan sumber daya ekonomi yang besar, begitu juga sebaliknya.</p> <p>5. PDB/PDRB harga konstan (riil) dapat digunakan untuk menunjukkan laju pertumbuhan ekonomi secara keseluruhan atau setiap sektor dari tahun ke tahun.</p> <p>6. Distribusi PDB/PDRB harga berlaku menurut sektor menunjukkan struktur perekonomian atau peranan setiap sektor ekonomi dalam suatu negara. Sektor-sektor ekonomi yang mempunyai peran besar menunjukkan basis perekonomian suatu negara.</p> <p>7. PDB/PDRB per kapita atas dasar harga berlaku menunjukkan nilai PDB dan PDRB per kepala atau per satu orang penduduk.</p> <p>8. PDB/PDRB per kapita atas dasar harga konstan berguna untuk mengetahui pertumbuhan nyata ekonomi per kapita penduduk suatu negara.</p> | <p>4. <i>GDP/GDRP at current price shows the ability of the economic resources generated by a country. The larger GDP values show great economic resources, and vice versa.</i></p> <p>5. <i>GDP/GDRP at constant prices (real) can be used to indicate the rate of overall economic growth or each sector from year to year.</i></p> <p>6. <i>Distribution GDP/GDRP at current price by sector indicating the economic structure or the role of each economic sector within a country. Economic sectors that have a big role indicate the economic base of a country.</i></p> <p>7. <i>GDP/GRDP per capita at current prices indicates the value of GDP and GDRP per head or per one resident.</i></p> <p>8. <i>GDP/GRDP per capita at constant prices is used to know the real economic growth per capita of a country's population.</i></p> |
|---|--|



**ULASAN**

**DESCRIPTION**

PDRB Kabupaten Kubu Raya atas dasar harga berlaku tahun 2022 sebesar Rp 35.275,46 miliar. Kontribusi terbesar masih berasal dari kategori industri pengolahan, yakni sebesar 35,42 persen. Sementara urutan kedua dan ketiga yang memberikan kontribusi terbesar adalah kategori pertanian, kehutanan, dan konstruksi sebesar 12,49 persen dan 11,72 persen.

*Gross Regional Domestic Product of Kubu Raya Regency at the current market price in 2022 was Rp 35,275.46 billion. The biggest contribution is given by manufacturing, it's 35.30 percent. The second and the third are agriculture, forestry and fishing industry and Construction respectively 12.49 percent and 11.72 percent.*

Pertumbuhan ekonomi pada tahun 2022 adalah 5,48 persen, terjadi peningkatan laju pertumbuhan setelah tahun 2020 lalu mengalami penurunan karena pandemi covid-19. Untuk keperluan analisis, laju pertumbuhan ekonomi dihitung menggunakan harga konstan karena pengaruh naik turunnya harga telah dihilangkan atau dengan kata lain dengan menggunakan harga konstan, pengaruh inflasi telah ditiadakan

*Economic growth in 2022 was 5.48 percent, The high growth rate happend after decreased in 2020 because of covid-19 pandemic. For analytical purposes, the rate of economic growth is calculated by constant prices because the effects of rising prices have been eliminated or in other words by using constant prices, the effect of inflation has been eliminated.*

Fluktuasi nilai PDRB dapat digunakan untuk mengetahui tingkat daya beli masyarakat di

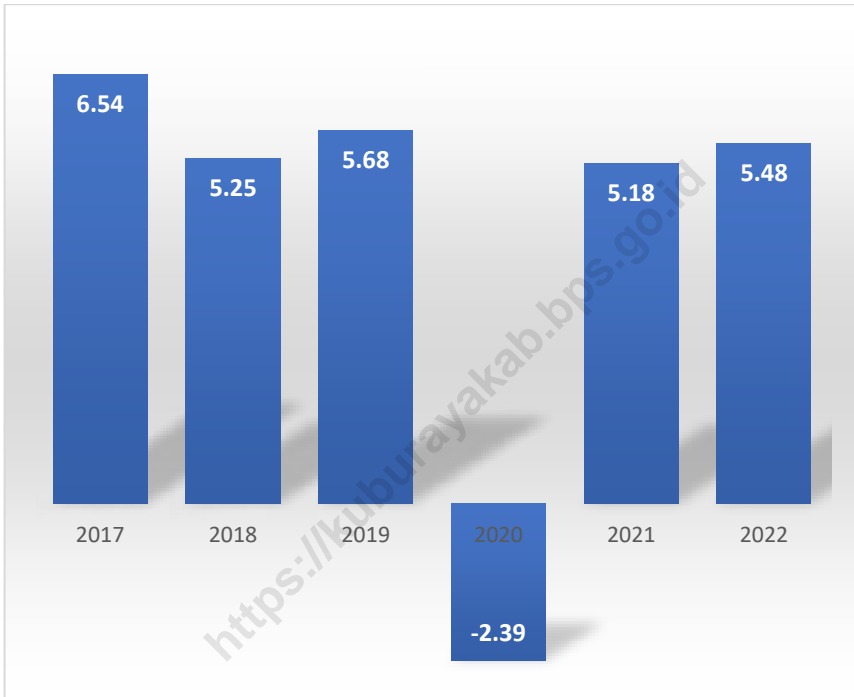
*Fluctuation of GRDP value can be used to know the level of people's purchasing power in a region. By*

suatu wilayah. Dengan mengetahui angka inflasi maka akan dapat diketahui nilai uang secara riil. Nilai inflasi yang terkendali menunjukkan perekonomian suatu daerah yang berkualitas.

*knowing the rate of inflation it will be able to know the value of money in real terms. The controlled inflation rate shows the economy of a quality region.*

<https://kuburayakab.bps.go.id>

**Gambar 12. Laju Pertumbuhan PDRB Kabupaten Kubu Raya Tahun 2017 - 2022**  
**Picture** **Trend of GRDP Growth, 2017 - 2022**



Sumber/Source: Badan Pusat Statistik Kabupaten Kubu Raya/BPS-Statistics of Kubu Raya Regency

**Tabel 12.1 Produk Domestik Regional Bruto Kabupaten Kubu Raya Atas Dasar Harga Berlaku Menurut Lapangan Usaha 2018-2022 (miliar Rp)**  
**Table**  
**Gross Regional Domestic Product of Kubu Raya Regency at Current Market Prices by Industrial Origin 2018-2022 (billion rupiahs)**

Lapangan Usaha/ <i>Industrial Origin</i>	2018	2019	2020	2021 <sup>x</sup>	2022 <sup>xx</sup>
(1)	(2)	(3)	(4)	(5)	(6)
A Pertanian Kehutanan dan Perikanan/ <i>Agriculture Forestry and Fishin</i>	3 178,74	3 505,67	3 785,95	4 105,82	4 404,15
B Pertambangan dan Penggalian/ <i>Mining and Quarrying</i>	857,93	959,94	1 009,61	1 106,61	1 208,07
C Industri Pengolahan/ <i>Manufacturing</i>	8 353,73	9 428,75	9 821,74	11 026,14	12 494,63
D Pengadaan Listrik dan Gas/ <i>Electricity and Gas</i>	84,66	95,59	113,27	121,17	130,12
E Pengadaan Air Pengelolaan Sampah Limbah dan Daur Ulang/ <i>Water supply Sewerage Waste Management and Remediation Activities</i>	8,99	10,03	10,84	11,74	12,81
F Konstruksi/ <i>Construction</i>	3 141,34	3 392,14	3 412,95	3 777,97	4 134,48
G Perdagangan Besar dan Eceran; Reparasi Mobil dan Sepeda Motor/ <i>Wholesale and Retail Trade; Repair of Motor Vehicles and Motorcycles</i>	2 567,35	2 871,10	2 856,41	2 994,36	3 335,38
H Transportasi dan Pergudangan/ <i>Transportation and Storage</i>	3 341,48	3 516,24	2 395,68	2 183,15	3 349,28
I Penyediaan Akomodasi dan Makan Minum/ <i>Accommodation and Food Service Activities</i>	423,22	473,28	437,28	483,57	533,43
J Informasi dan Komunikasi/ <i>Information and Communication</i>	843,62	940,26	1 029,33	1 120,44	1 207,85
K Jasa Keuangan dan Asuransi/ <i>Financial and Insurance Activities</i>	354,01	378,86	376,39	401,37	414,89
L Real Estat/ <i>Real Estate Activities</i>	760,30	830,87	869,25	895,25	907,59
MN Jasa Perusahaan/ <i>Business Activities</i>	109,54	120,68	116,97	116,97	128,77
O Administrasi Pemerintahan Pertahanan dan Jaminan Sosial Wajib/ <i>Public Administration and Defence; Compulsory Social Security</i>	922,97	1 023,74	1 141,55	1 156,55	1 183,21
P Jasa Pendidikan/ <i>Education</i>	1 010,32	1 126,28	1 056,92	1 131,92	1 193,32
Q Jasa Kesehatan dan Kegiatan Sosial/ <i>Human Health and Social Work Activities</i>	167,03	186,72	266,12	369,62	391,02
RSTU Jasa lainnya/ <i>Other Services Activities</i>	218,33	244,94	230,27	228,77	246,48
<b>Produk Domestik Regional Bruto/ Gross Regional Domestic Product</b>	<b>23 700,99</b>	<b>29 105,09</b>	<b>28 930,52</b>	<b>31 231,42</b>	<b>35 275,46</b>

Sumber/*Source*: BPS berbagai sensus survei dan sumber lain/*BPS-Statistics Indonesia various census survey and other sources*

Catatan/*Note*: <sup>x</sup>) Angka sementara/*Preliminary figures*

<sup>xx</sup>) Angka sangat sementara/*Very preliminary figures*

**Tabel 12.2 Produk Domestik Regional Bruto Kabupaten Kubu Raya Atas Dasar Harga Konstan 2010 Menurut Lapangan Usaha 2018-2022 (Juta Rp)**  
**Gross Regional Domestic Product of Kubu Raya Regency at 2010 Constant Market Prices by Industrial Origin 2018-2022 (million rupiahs)**

Lapangan Usaha/Industrial Origin		2018	2019	2020	2021 <sup>x</sup>	2022 <sup>xx</sup>
(1)		(2)	(3)	(4)	(5)	(6)
A	Pertanian Kehutanan dan Perikanan/Agriculture Forestry and Fishin	2 582,14	2 740,71	2 863,77	2 966,90	3 000,07
B	Pertambangan dan Penggalian/Mining and Quarrying	507,34	536,49	536,32	582,32	610,81
C	Industri Pengolahan/Manufacturing	5 543,36	6 002,91	5 975,48	6 418,61	6 865,73
D	Pengadaan Listrik dan Gas/Electricity and Gas	50,46	52,93	61,60	62,36	64,36
E	Pengadaan Air Pengelolaan Sampah Limbah dan Daur Ulang/Water supply Sewerage Waste Management and Remediation Activities	6,93	7,58	8,10	8,61	9,37
F	Konstruksi/Construction	1 939,95	1 983,44	1 975,01	2 149,03	2 192,57
G	Perdagangan Besar dan Eceran; Reparasi Mobil dan Sepeda Motor/Wholesale and Retail Trade; Repair of Motor Vehicles and Motorcycles	1 803,60	1 931,49	1 854,56	1 916,28	2 032,07
H	Transportasi dan Pergudangan/Transportation and Storage	1 605,21	1 574,87	1 055,57	927,97	1 149,46
I	Penyediaan Akomodasi dan Makan Minum/Accommodation and Food Service Activities	280,31	301,09	265,80	290,63	317,11
J	Informasi dan Komunikasi/Information and Communication	769,58	817,57	884,01	959,01	1 020,44
K	Jasa Keuangan dan Asuransi/Financial and Insurance Activities	271,23	279,14	275,90	284,10	283,62
L	Real Estat/Real Estate Activities	458,47	478,68	498,30	515,80	516,42
MN	Jasa Perusahaan/Business Activities	83,89	89,27	86,40	86,96	91,11
O	Administrasi Pemerintahan Pertahanan dan Jaminan Sosial Wajib/Public Administration and Defence; Compulsory Social Security	497,84	522,84	550,83	548,75	548,44
P	Jasa Pendidikan/Education	598,82	637,31	596,31	621,81	639,13
Q	Jasa Kesehatan dan Kegiatan Sosial/Human Health and Social Work Activities	123,73	133,22	183,17	254,27	268,32
RSTU	Jasa lainnya/Other Services Activities	164,25	179,10	160,61	161,56	174,07
<b>Produk Domestik Regional Bruto/ Gross Regional Domestic Product</b>		<b>17 287,11</b>	<b>18 268,64</b>	<b>17 831,73</b>	<b>18 754,97</b>	<b>19 783,11</b>

Sumber/Source : BPS berbagai sensus survei dan sumber lain/BPS-Statistics Indonesia various census survey and other sources  
 Catatan/Note : <sup>x</sup>) Angka sementara/Preliminary figures <sup>xx</sup>) Angka sangat sementara/Very preliminary figures

**Tabel 12.3 Distribusi Persentase Produk Domestik Regional Bruto Kabupaten Kubu Raya Atas Dasar Harga Berlaku Menurut Lapangan Usaha 2017-2021**  
**Percentage Distribution of Gross Regional Domestic Product of Kubu Raya Regency at Current Market Prices by Industrial Origin 2017-2021**

Lapangan Usaha/ <i>Industrial Origin</i>		2018	2019	2020	2021 <sup>x</sup>	2022 <sup>xx</sup>
(1)		(2)	(3)	(4)	(5)	(6)
A	Pertanian Kehutanan dan Perikanan/ <i>Agriculture Forestry and Fishin</i>	12,07	12,04	13,09	13,15	12,49
B	Pertambangan dan Penggalian/ <i>Mining and Quarrying</i>	3,26	3,30	3,49	3,54	3,42
C	Industri Pengolahan/ <i>Manufacturing</i>	31,71	32,40	33,95	35,30	35,42
D	Pengadaan Listrik dan Gas/ <i>Electricity and Gas</i>	0,32	0,33	0,39	0,39	0,37
E	Pengadaan Air Pengelolaan Sampah Limbah dan Daur Ulang/ <i>Water supply Sewerage Waste Management and Remediation Activities</i>	0,03	0,03	0,04	0,04	0,04
F	Konstruksi/ <i>Construction</i>	11,92	11,65	11,80	12,10	11,72
G	Perdagangan Besar dan Eceran; Reparasi Mobil dan Sepeda Motor/ <i>Wholesale and Retail Trade; Repair of Motor Vehicles and Motorcycles</i>	9,75	9,86	9,87	9,59	9,46
H	Transportasi dan Pergudangan/ <i>Transportation and Storage</i>	12,68	12,08	8,28	6,99	9,49
I	Penyediaan Akomodasi dan Makan Minum/ <i>Accommodation and Food Service Activities</i>	1,61	1,63	1,51	1,55	1,51
J	Informasi dan Komunikasi/ <i>Information and Communication</i>	3,20	3,23	3,56	3,59	3,42
K	Jasa Keuangan dan Asuransi/ <i>Financial and Insurance Activities</i>	1,34	1,30	1,30	1,29	1,18
L	Real Estat/ <i>Real Estate Activities</i>	2,89	2,85	3,00	2,87	2,57
MN	Jasa Perusahaan/ <i>Business Activities</i>	0,42	0,41	0,40	0,37	0,37
O	Administrasi Pemerintahan Pertahanan dan Jaminan Sosial Wajib/ <i>Public Administration and Defence; Compulsory Social Security</i>	3,50	3,52	3,95	3,70	3,35
P	Jasa Pendidikan/ <i>Education</i>	3,84	3,87	3,65	3,62	3,38
Q	Jasa Kesehatan dan Kegiatan Sosial/ <i>Human Health and Social Work Activities</i>	0,63	0,64	0,92	1,18	1,11
RSTU	Jasa lainnya/ <i>Other Services Activities</i>	0,83	0,84	0,80	0,73	0,70
<b>Produk Domestik Regional Bruto/<i>Gross Regional Domestic Product</i></b>		<b>100 00</b>	<b>100,00</b>	<b>100,00</b>	<b>100,00</b>	<b>100,0</b>

Sumber/*Source*: BPS berbagai sensus survei dan sumber lain/*BPS-Statistics Indonesia various census survey and other sources*

Catatan/*Note* : <sup>x)</sup> Angka sementara/*Preliminary figures*

<sup>xx)</sup> Angka sangat sementara/*Very preliminary figures*

**Tabel 12.4 Laju Pertumbuhan Produk Domestik Regional Bruto Kabupaten Kubu Raya Atas Dasar Harga Konstan 2010 Menurut Lapangan Usaha (persen) 2018-2022**  
**Growth Rate of Gross Regional Domestic Product of Kubu Raya Regency at 2010 Constant Market Prices by Industrial Origin (percent) 2018-2022**

	Lapangan Usaha/ <i>Industrial Origin</i>	2018	2019	2020	2021*	2022 <sup>xx</sup>
	(1)	(2)	(3)	(4)	(5)	(6)
A	Pertanian Kehutanan dan Perikanan/ <i>Agriculture Forestry and Fishin</i>	4,66	6,14	4,49	3,60	1,12
B	Pertambangan dan Penggalian/ <i>Mining and Quarrying</i>	5,96	5,75	-0,03	8,58	4,89
C	Industri Pengolahan/ <i>Manufacturing</i>	4,18	8,29	-0,46	7,42	6,97
D	Pengadaan Listrik dan Gas/ <i>Electricity and Gas</i>	4,18	4,91	16,37	1,23	3,22
E	Pengadaan Air Pengelolaan Sampah Limbah dan Daur Ulang/ <i>Water supply Sewerage Waste Management and Remediation Activities</i>	2,00	9,33	6,89	6,34	8,88
F	Konstruksi/ <i>Construction</i>	5,50	2,24	-0,43	8,81	2,03
G	Perdagangan Besar dan Eceran; Reparasi Mobil dan Sepeda Motor/ <i>Wholesale and Retail Trade; Repair of Motor Vehicles and Motorcycles</i>	4,97	7,09	-3,98	3,33	6,04
H	Transportasi dan Pergudangan/ <i>Transportation and Storage</i>	10,38	-1,89	-32,97	-12,09	23,87
I	Penyediaan Akomodasi dan Makan Minum/ <i>Accommodation and Food Service Activities</i>	4,32	7,41	-11,72	9,34	9,11
J	Informasi dan Komunikasi/ <i>Information and Communication</i>	7,67	6,24	8,13	8,48	6,41
K	Jasa Keuangan dan Asuransi/ <i>Financial and Insurance Activities</i>	6,71	2,92	-1,16	2,97	-0,17
L	Real Estat/ <i>Real Estate Activities</i>	2,84	4,41	4,10	3,51	0,12
MN	Jasa Perusahaan/ <i>Business Activities</i>	6,24	6,41	-3,21	0,64	4,78
O	Administrasi Pemerintahan Pertahanan dan Jaminan Sosial Wajib/ <i>Public Administration and Defence; Compulsory Social Security</i>	5,21	5,02	5,35	-0,38	-0,06
P	Jasa Pendidikan/ <i>Education</i>	3,50	6,43	-6,43	4,28	2,78
Q	Jasa Kesehatan dan Kegiatan Sosial/ <i>Human Health and Social Work Activities</i>	4,10	7,67	37,49	38,82	5,53
RSTU	Jasa lainnya/ <i>Other Services Activities</i>	4,07	9,04	-10,32	0,59	7,74
	<b>Produk Domestik Regional Bruto/<i>Gross Regional Domestic Product</i></b>	<b>5,25</b>	<b>5,68</b>	<b>-2,39</b>	<b>5,18</b>	<b>5,48</b>

Sumber/*Source* : BPS berbagai sensus survei dan sumber lain/*BPS-Statistics Indonesia various census survey and other sources*

Catatan/*Note* : \*) Angka sementara/*Preliminary figures*

xx) Angka sangat sementara/*Very preliminary figures*

# PERBANDINGAN ANTAR KABUPATEN/KOTA

REGENCY/MUNICIPAL  
COMPARISON



## KEPADATAN PENDUDUK PROVINSI KALIMANTAN BARAT 2022

(Population Density of West Kalimantan Province 2022)







**ULASAN**

Penduduk Kalimantan Barat berdasarkan hasil proyeksi penduduk interim pertengahan tahun 2022 sebesar 5.541.376 jiwa. Sementara penduduk Kabupaten Kubu Raya sebesar 622.217 jiwa. Dengan jumlah tersebut berarti Kabupaten Kubu Raya berada pada posisi ketiga di Kalimantan Barat dalam hal jumlah penduduk Tiga urutan kabupaten/ kota yang mempunyai penduduk yang besar yakni Kota Pontianak, Kabupaten Sambas, dan Kabupaten Kubu Raya masing-masing jumlahnya 669.795 jiwa, 647.844 jiwa, dan 622.217 jiwa.

Berdasarkan penghitungan Indeks Pembangunan Manusia (IPM) tahun 2022 IPM tertinggi adalah Kota Pontianak sebesar 80,48 diikuti posisi kedua Kota Singkawang sebesar 72,89 Sementara IPM Kabupaten Kubu Raya sebesar 68,91 dan berada di peringkat tiga di Kalimantan Barat.

Pada tahun 2022, laju pertumbuhan PDRB semua

**DESCRIPTION**

*Population of Kalimantan Barat based on Interim Population Projection (Interim) 2020 mid-year 2022 was 5,541,376 persons. Whereas population of Kubu Raya Regency only equal 622,217 persons. This place, Kubu Raya Regency as third rank in Kalimantan Barat Three regency squence which have big Population namely the Pontianak City, Sambas Regency, and Kubu Raya Regency It's amount 669,795 persons, 647,844 persons, and 622,217 persons.*

*Persuant to enumeration of Human Development Index (HDI) 2022, the highest HDI is Pontianak City of equal to 80.48 followed by position of second of Singkawang City Regency 72.89 While HDI of Kubu Raya Regency equal to 68.91 and the 3th position in Kalimantan Barat.*

*In 2022, growth rate of GRDP in whole of regency/municipality in*

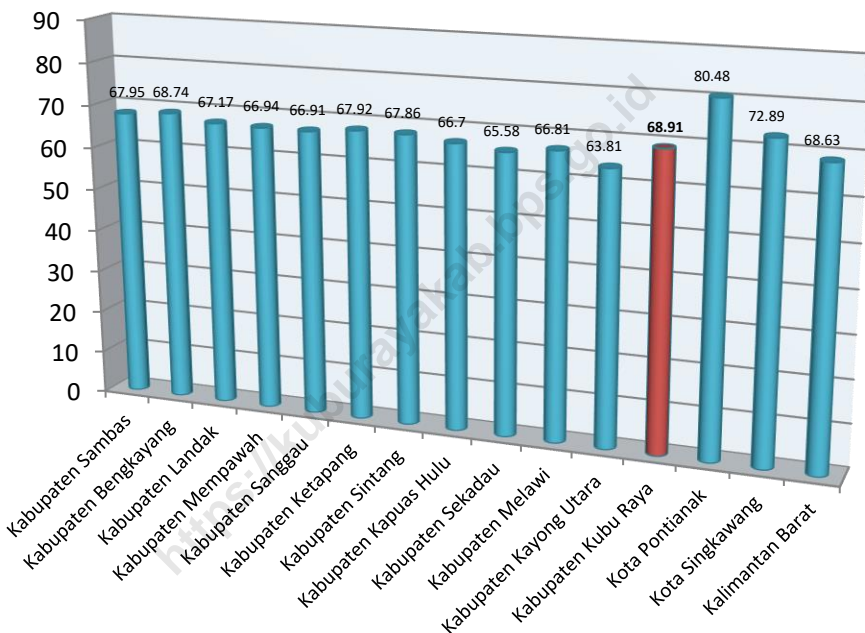
## REGENCY/MUNICIPALITY COMPARISON

Kabupaten/Kota se-Kalimantan Barat mengalami peningkatan dibanding tahun sebelumnya. Pertumbuhan ekonomi tertinggi diantara 14 kabupaten/ kota se Kalimantan Barat adalah Kabupaten Kubu Raya, yaitu sebesar 5,48 persen.

*Kalimantan Barat have increase from previous year. The highest rate of economic growth among the 14 districts/ cities in Kalimantan Barat is Kubu Raya Regency, with grow amount 5,48 percent.*

<https://kuburayakab.bps.go.id>

**Gambar 13. Indeks Pembangunan Manusia Menurut Kabupaten/Kota di Provinsi Kalimantan Barat 2022**  
**Human Development Index by Regency/Municipality in Kalimantan Barat Province 2022**



Sumber/Source : BPS Provinsi Kalimantan Barat/BPS-Statistics of Kalimantan Barat

<https://kuburayakab.bps.go.id>

**Tabel 13.1 Jumlah Penduduk Menurut Kabupaten/Kota di Provinsi Kalimantan Barat (ribu) 2018-2022**  
**Population by Regency/Municipality in Kalbar Province (thousand) 2018-2022**

<b>Kabupaten/Kota Regency/Municipality</b>	<b>2018</b>	<b>2019</b>	<b>2020</b>	<b>2021</b>	<b>2022</b>
<b>(1)</b>	<b>(2)</b>	<b>(3)</b>	<b>(4)</b>	<b>(5)</b>	<b>(6)</b>
Kabupaten Sambas	532 609	535 725	629 905	637 811	647 844
Kabupaten Bengkayang	251 320	255 261	286 366	290 943	296 855
Kabupaten Landak	372 609	377 305	397 610	401 103	405 396
Kabupaten Mempawah	261 299	264 225	301 560	305 673	310 927
Kabupaten Sanggau	463 995	470 224	484 836	488 527	492 989
Kabupaten Ketapang	504 008	512 783	570 657	579 927	591 917
Kabupaten Sintang	413 369	418 785	421 306	423 674	426 416
Kabupaten Kapuas Hulu	258 984	263 207	252 609	253 740	254 995
Kabupaten Sekadau	199 576	201 578	211 559	212 878	214 429
Kabupaten Melawi	205 298	208 417	228 270	231 242	235 025
Kabupaten Kayong Utara	110 899	112 715	126 571	128 550	131 104
Kabupaten Kubu Raya	570 914	579 331	609 392	615 125	622 217
Kota Pontianak	637 723	646 661	658 685	663 713	669 795
Kota Singkawang	219 061	222 910	235 064	237 891	241 467
<b>Kalimantan Barat</b>	<b>5 001 664</b>	<b>5 069 127</b>	<b>5 414 390</b>	<b>5 470 797</b>	<b>5 541 376</b>

Sumber/Source: BPS Provinsi Kalimantan Barat, Sensus Penduduk (SP) 2010 dan Proyeksi Penduduk Indonesia 2015-2045/ BPS-Statistics of Kalimantan Barat Province, 2010 Population Census and Indonesia Population Projection 2015-2045

**Tabel 13.2 Laju Pertumbuhan Produk Domestik Regional Bruto Atas Dasar Harga Konstan 2010 Menurut Kabupaten/Kota di Provinsi Kalimantan Barat (persen) 2019–2022**

*Rate of Growth of Gross Regional Domestic Products at Constant 2010 Prices by Regency/Municipality in Kalimantan Barat Province (percent) 2019–2022*

Kabupaten/Kota Regency/Municipality	2019	2020	2021*)	2022**)
(1)	(2)	(3)	(4)	(5)
Kabupaten Sambas	4,75	-2,04	4,37	4,64
Kabupaten Bengkayang	5,14	-1,99	4,33	5,45
Kabupaten Landak	4,88	-0,71	4,89	4,65
Kabupaten Mempawah	5,78	0,18	4,10	4,70
Kabupaten Sanggau	3,73	0,71	4,19	4,61
Kabupaten Ketapang	6,58	-0,49	5,23	5,45
Kabupaten Sintang	4,99	-2,19	3,80	4,96
Kabupaten Kapuas Hulu	3,80	-2,43	4,43	4,51
Kabupaten Sekadau	5,44	-0,98	4,31	5,10
Kabupaten Melawi	4,41	-1,11	4,54	4,90
Kabupaten Kayong Utara	4,97	-0,76	4,59	5,03
Kabupaten Kubu Raya	5,68	-2,39	5,18	5,48
Kota Pontianak	4,02	-3,96	4,60	4,98
Kota Singkawang	4,41	-2,51	4,82	5,05
<b>Kalimantan Barat</b>	<b>5,09</b>	<b>-1,82</b>	<b>4,80</b>	<b>5,07</b>

Catatan/Notes : \*) Angka Sementara / Preliminary figures

\*\*) Angka Sangat Sementara / Very Preliminary figures

Sumber/Source: BPS Provinsi Kalimantan Barat/BPS-Statistics of Kalimantan Barat

**Tabel 13.3 Jumlah Penduduk Miskin Menurut Kabupaten/Kota di Provinsi Kalimantan Barat (ribu) 2018–2022**  
***Number of Poor Population by Regency/Municipality in Kalimantan Barat Province (thousand) 2018–2022***

<b>Kabupaten/Kota Regency/Municipality</b>	<b>2018</b>	<b>2019</b>	<b>2020</b>	<b>2021</b>	<b>2022</b>
<b>(1)</b>	<b>(2)</b>	<b>(3)</b>	<b>(4)</b>	<b>(5)</b>	<b>(6)</b>
Kabupaten Sambas	45,48	43,84	41,41	41,49	37,65
Kabupaten Bengkayang	17,94	17,69	17,11	16,92	15,97
Kabupaten Landak	43,73	43,16	42,36	42,01	38,65
Kabupaten Mempawah	14,61	14,02	13,18	13,82	14,30
Kabupaten Sanggau	21,59	21,41	21,16	21,70	21,74
Kabupaten Ketapang	54,86	53,84	53,45	53,04	49,92
Kabupaten Sintang	42,65	40,30	39,19	39,40	36,76
Kabupaten Kapuas Hulu	24,76	25,22	23,93	24,03	23,43
Kabupaten Sekadau	12,29	12,28	11,92	12,69	11,91
Kabupaten Melawi	26,24	25,71	25,34	25,47	24,57
Kabupaten Kayong Utara	11,13	11,21	10,90	10,72	10,52
Kabupaten Kubu Raya	28,86	27,37	25,90	25,47	24,39
Kota Pontianak	31,76	31,46	30,70	30,11	29,61
Kota Singkawang	11,17	10,90	10,23	11,03	10,82
<b>Kalimantan Barat</b>	<b>387,08</b>	<b>378,41</b>	<b>366,77</b>	<b>367,89</b>	<b>350,25</b>

Sumber/Source: BPS Provinsi Kalimantan Barat/BPS-Statistics of Kalimantan Barat



**Tabel 13.4 Indeks Pembangunan Manusia Menurut Kabupaten/Kota di Provinsi Kalimantan Barat 2018–2022**  
**Human Development Index by Regency/Municipality in Kalimantan Barat Province 2018–2022**

<b>Kabupaten/Kota Regency/Municipality</b>	<b>2018</b>	<b>2019</b>	<b>2020</b>	<b>2021</b>	<b>2022</b>
<b>(1)</b>	<b>(2)</b>	<b>(3)</b>	<b>(4)</b>	<b>(5)</b>	<b>(6)</b>
Kabupaten Sambas	66,61	67,02	67,03	67,10	67,95
Kabupaten Bengkayang	66,85	67,57	67,87	68,04	68,74
Kabupaten Landak	65,45	65,96	65,98	66,21	67,17
Kabupaten Mempawah	64,90	65,50	95,74	66,03	66,94
Kabupaten Sanggau	65,15	65,67	65,77	66,20	66,91
Kabupaten Ketapang	66,41	67,16	67,17	67,43	67,92
Kabupaten Sintang	66,07	66,70	66,88	66,93	67,86
Kabupaten Kapuas Hulu	65,03	65,65	65,69	65,75	66,70
Kabupaten Sekadau	63,69	64,34	64,76	64,93	65,58
Kabupaten Melawi	65,05	65,54	65,55	65,87	66,81
Kabupaten Kayong Utara	61,82	62,66	62,68	62,90	63,81
Kabupaten Kubu Raya	67,23	67,76	67,95	68,16	68,91
Kota Pontianak	78,56	79,35	79,44	79,93	80,48
Kota Singkawang	71,08	71,72	71,94	72,11	72,89
<b>Kalimantan Barat</b>	<b>66,98</b>	<b>67,65</b>	<b>67,66</b>	<b>67,90</b>	<b>68,63</b>

Sumber/Source: BPS Provinsi Kalimantan Barat/BPS-Statistics of Kalimantan Barat



**ST 2023**

**SENSUS PERTANIAN**

**BerAKHLAK**  
Berorientasi Pelayanan Akuntabel Kompeten  
Harmonis Loyal Adaptif Kolaboratif



# DATA

**MENCERDASKAN BANGSA**

**— *Enlighten The Nation* —**

<https://kuburayakab.bps.go.id>



**BADAN PUSAT STATISTIK  
KABUPATEN KUBU RAYA**  
*BPS-Statistics of Kubu Raya Regency*

Jalan Arteri Supadio No. 63 RT.01 RW.02, Desa Limbung, Kecamatan Sungai Raya,  
Kabupaten Kubu Raya 78391; Telp/Fax. (0561) 724189; E-mail: bps6112@bps.go.id  
Homepage: <http://kuburayakab.bps.go.id>

ISSN : 2549-8886



9 772549 888111