

KABUPATEN KAYONG UTARA

DALAM ANGKA

KAYONG UTARA REGENCY IN FIGURE 2023



**BADAN PUSAT STATISTIK
KABUPATEN KAYONG UTARA**
BPS-Statistics of Kayong Utara Regency

KABUPATEN KAYONG UTARA

DALAM ANGKA

KAYONG UTARA REGENCY
IN FIGURE **2023**



KABUPATEN KAYONG UTARA DALAM ANGKA
Kayong Utara Regency in Figures
2023

ISSN: 2622-3163

No. Publikasi/*Publication Number*: 61110.2304

Katalog /*Catalog*: 1102001.6111

Ukuran Buku/*Book Size*: 14,8 cm x 21 cm

Jumlah Halaman/*Number of Pages* : lviii + 493 hal/*pages*

Naskah/*Manuscript*:

BPS Kabupaten Kayong Utara

BPS-Statistics of Kayong Utara Regency

Penyunting/*Editor*:

BPS Kabupaten Kayong Utara

BPS-Statistics of Kayong Utara Regency

Desain Kover/*Cover Design*:

BPS Kabupaten Kayong Utara

BPS-Statistics of Kayong Utara Regency

Ilustrasi Kover/*Cover Illustration*:

BPS Kabupaten Kayong Utara

Diterbitkan oleh/*Published by*:

©BPS Kabupaten Kayong Utara/*BPS-Statistics of Kayong Utara Regency*

Dicetak oleh/*Printed by*:

CV. Bhakti

Dilarang mengumumkan, mendistribusikan, mengomunikasikan, dan/atau menggandakan sebagian atau seluruh isi buku ini untuk tujuan komersil tanpa izin tertulis dari Badan Pusat Statistik.

Prohibited to announce, distribute, communicate, and/or copy part or all of this book for commercial purpose without permission from BPS-Statistics Indonesia.

TIM PENYUSUN/TEAM MEMBERS

Pengarah/Director

Sugeng Junedi, SST., M.Si.

Penanggung Jawab/Persons in Charge

Sugeng Junedi, SST., M.Si.

Penyunting/Editors

Nurul Isnaen Sya'bani, SST.

Pengolah Data dan Penulis Naskah/Data Processing and Authors

Anika Basa Meldion Simamora, S.Tr.Stat. • Dandy Adetiar Al Rizki, S.Tr.Stat. •
Pujo Utomo, SST.

Penata Letak/Layout Designers

Dandy Adetiar Al Rizki, S.Tr.Stat.

Pembuat Infografis/Infographic Designers

Anika Basa Meldion Simamora, S.Tr.Stat.

KONTRIBUTOR DATA/DATA CONTRIBUTOR

1. Polres Kayong Utara/*Kayong Utara Resort Police*
2. DPRD Kabupaten Kayong Utara/*People's Representative Council of Kayong Utara Regency*
3. Badan Kepegawaian dan Pengembangan Sumber Daya Manusia Kabupaten Kayong Utara/*Agency for Personnel and Human Resources Development of Kayong Utara Regency*
4. Badan Perencanaan Daerah Penelitian dan Pengembangan Kabupaten Kayong Utara/*Regional Planning Agency for Research and Development of Kayong Utara Regency*
5. Dinas Kependudukan dan Pencatatan Sipil Kabupaten Kayong Utara/*Department of Population and Civil Registration of Kayong Utara Regency*
6. Unit Pelaksana Teknis Pendapatan dan Pajak Daerah Kabupaten Kayong Utara/*Regional Revenue and Tax Technical Implementation Unit of Kayong Utara Regency*
7. Dinas Pendidikan Kabupaten Kayong Utara/*Education Office of Kayong Utara Regency*
8. Dinas Kesehatan, Pengendalian Penduduk, dan Keluarga Berencana Kabupaten Kayong Utara/*Health, Population Control and Family Planning Office of Kayong Utara Regency*
9. Dinas Pekerjaan Umum dan Penataan Ruang Kabupaten Kayong Utara/*Public Works and Spatial Planning Office of Kayong Utara Regency*
10. Dinas Perumahan Rakyat, Kawasan Permukiman, dan Lingkungan Hidup Kabupaten Kayong Utara/*Department of Public Housing, Settlement Areas, and the Environment of Kayong Utara Regency*
11. Dinas Perhubungan Kabupaten Kayong Utara/*Department of Transportation of Kayong Utara Regency*
12. Dinas Sosial, Pemberdayaan Perempuan dan Perlindungan Anak, Pemberdayaan Masyarakat dan Desa Kabupaten Kayong Utara/*Social Service, Women's Empowerment and Child Protection, Community and Village Empowerment of Kayong Utara Regency*
13. Dinas Ketenagakerjaan dan Transmigrasi Desa Kabupaten Kayong Utara/*Department of Manpower and Village Transmigration of Kayong Utara Regency*
14. Dinas Pertanian dan Pangan Kabupaten Kayong Utara/*Regional Agency for Agriculture and Food of Kayong Utara*
15. Dinas Perdagangan Kabupaten Kayong Utara/*Regional Agency for Trade of Kayong Utara Regency*

KONTRIBUTOR DATA/DATA CONTRIBUTOR

16. Dinas Pemuda, Olahraga dan Pariwisata Kabupaten Kayong Utara/ *Youth, Sports and Tourism Service of Kayong Utara Regency*
17. Dinas Kelautan dan Perikanan Kabupaten Kayong Utara/*Maritime Affairs and Fisheries Service of Kayong Utara Regency*
18. Dinas Komunikasi dan Informatika Kabupaten Kayong Utara/*Communication and Information Office of Kayong Utara Regency*
19. Dinas Perpustakaan dan Arsip Daerah Kabupaten Kayong Utara/*Library and Archives Service of Kayong Utara Regency*
20. Badan Kesatuan Bangsa dan Politik Kabupaten Kayong Utara/*National Unity and Political Agency of Kayong Utara Regency*
21. Badan Keuangan Daerah Kabupaten Kayong Utara/*Regional Finance Agency of Kayong Utara Regency*
22. Badan Penanggulangan Bencana Daerah Kabupaten Kayong Utara/*Disaster Management Agency of Kayong Utara Regency*
23. Kementerian Agama Kabupaten Kayong Utara/*Ministry of Religion of Kayong Utara Regency*
24. BPN/ATR Kabupaten Kayong Utara/*National Land Agency of Kayong Utara Regency*
25. PT. PLN Wilayah Cabang Kayong Utara/*State Electric Company Branch of Kayong Utara Regency*
26. PT. Pos Indonesia Cabang Kayong Utara/*PT. Pos Indonesia Branch of Kayong Utara Regency*
27. Badan Penyelenggara Jaminan Sosial Kabupaten Kayong Utara/*Social Security Administering Agency of Kayong Utara Regency*
28. Perum Pegadaian Cabang Kayong Utara/*Pawnshop Branch of Kayong Utara Regency*
29. Balai Konservasi Taman Nasional Gunung Palung Kabupaten Kayong Utara/*Gunung Palung National Park Conservation Center of Kayong Utara Regency*
30. Unit Pelaksana Teknis Kesatuan Pengelolaan Hutan Wilayah Kayong Utara/*Technical Implementation Unit of the Forest Management Kayong Utara Region*
31. Komisi Pemilihan Umum Kabupaten Kayong Utara/*General Election Commission of Kayong Utara Regency*
32. Badan Pengawas Pemilu Kabupaten Kayong Utara/*Election Supervisory Institutes of Kayong Utara Regency*
33. Balai Konservasi Sumber Daya Alam Kabupaten Kayong Utara/*Natural Resources Conservation Center of Kayong Utara Regency*

KONTRIBUTOR DATA/DATA CONTRIBUTOR

34. Kejaksaan Negeri Kabupaten Ketapang/*Ketapang District Attorney*
35. Perum Bulog Kabupaten Ketapang/*Perum Bulog of Ketapang Regency*
36. Pengadilan Agama Kabupaten Ketapang/*Ketapang District Religious Court*
37. Kodim Kabupaten Ketapang/*Kodim Ketapang District*
38. Stasiun Meteorologi Rahadi Usman Kabupaten Ketapang/*Rahadi Usman Meteorological Station of Ketapang Regency*
39. Badan Pertanahan Nasional Kabupaten Ketapang/*National Land Agency of Ketapang Regency*
40. Badan Pusat Statistik Provinsi Kalimantan Barat/*Central Bureau of Statistics of West Kalimantan Province*
41. Kementerian Pendidikan dan Kebudayaan Republik Indonesia/*Ministry of Education and Culture of the Republic of Indonesia*
42. Kementerian Agama Republik Indonesia/*Ministry of Religion of the Republic of Indonesia*
43. Badan Pusat Statistik Republik Indonesia/*BPS-Statistics Indonesia*

KEPALA BPS KABUPATEN KAYONG UTARA
CHIEF STATISTICIAN OF *Kayong Utara* Regency



SUGENG JUNEDI, SST., M.Si.



KATA PENGANTAR

Publikasi “**Kayong Utara Dalam Angka 2023**” adalah publikasi rutin yang diterbitkan setiap tahun oleh Badan Pusat Statistik (BPS) Kabupaten Kayong Utara. Publikasi ini menyajikan berbagai informasi kuantitatif berupa tabel-tabel data statistik tentang hasil dari pelaksanaan pembangunan di wilayah Kabupaten Kayong Utara hingga tahun 2022, dan disertai dengan ulasan sederhana untuk memudahkan pemahaman data bagi para konsumen data.

Data yang disajikan adalah kumpulan data sekunder yang bersumber dari berbagai instansi/dinas/lembaga, baik pemerintah maupun swasta, serta data primer dari hasil pengumpulan dan pengolahan berbagai survei dan sensus yang dilakukan oleh BPS Kabupaten Kayong Utara.

Kepada semua pihak yang membantu kelancaran dalam proses penghimpunan data sekunder, dan penyusunan publikasi ini hingga dapat terbit tepat waktu, kami ucapkan terima kasih yang sebesar-besarnya. Semoga publikasi ini bermanfaat dalam rangka mendukung perencanaan, monitoring, dan evaluasi pelaksanaan program-program pembangunan di wilayah Kabupaten Kayong Utara.

Sukadana, Februari 2023
Kepala Badan Pusat Statistik
Kabupaten Kayong Utara



Sugeng Junedi, SST, M.Si.



PREFACE

“Kayong Utara Regency in Figures 2023” is a routine publication published annually by BPS-Statistics of Kayong Utara Regency. This publication presents a variety of quantitative information in the form of tables of statistical data about the results of the implementation of development in the Kayong Utara Regency until 2022, and added with a simple review to facilitate data understanding for data consumers.

The data presented is a collection of secondary data from various agencies/ services /institutions, both government and private, as well as primary data from the results of the collection and processing of various surveys and censuses done by BPS-Statistics of Kayong Utara Regency.

To all parties who assist in the process of collecting the secondary data, and the preparation of this publication until it can be published on time, we express our deepest gratitude. Hopefully this publication will be useful in supporting the planning, monitoring, and evaluation of the implementation of development programs in the Kayong Utara Regency.

Sukadana, February 2023
Chief Statistician of
Kayong Utara Regency



Sugeng Junedli, SST, M.Si.

DAFTAR ISI / CONTENTS

	Halaman <i>Page</i>
Kata Pengantar/ <i>Preface</i>	xiii
Daftar Isi/ <i>Contents</i>	xv
Daftar Tabel/ <i>List of Tables</i>	xvii
Daftar Gambar/ <i>List of Figures</i>	xlix
Daftar Singkatan/ <i>List of Abbreviations</i>	lv
Statistik Kunci/ <i>Key Statistics</i>	lvii
1. Geografi dan Iklim/ <i>Geography and Climate</i>	1
2. Pemerintahan/ <i>Government</i>	25
3. Penduduk dan Ketenagakerjaan/ <i>Population and Employment</i>	79
4. Sosial dan Kesejahteraan Rakyat/ <i>Social and Welfare</i>	113
5. Pertanian, Kehutanan, Peternakan, dan Perikanan/ <i>Agriculture, Forestry, Livestock, and Fishery</i>	231
6. Industri, Pertambangan, dan Energi/ <i>Industry, Mining, and Energy</i>	355
7. Pariwisata/ <i>Tourism</i>	377
8. Transportasi dan Komunikasi/ <i>Transportation and Communication</i>	387
9. Perbankan, Koperasi, dan Harga-harga/ <i>Banking, Cooperative, dan Prices</i>	419
10. Pengeluaran Penduduk/ <i>Population Expenditure</i>	443
11. Perdagangan/ <i>Trade</i>	453
12. Sistem Neraca Regional/ <i>System of Regional Accounts</i>	463
13. Perbandingan Antar Kabupaten/Kota/ <i>Regency/Municipal Comparison</i>	491

DAFTAR TABEL/LIST OF TABLES

Halaman
Page

1.	GEOGRAFI DAN IKLIM/GEOGRAPHY AND CLIMATE	
1.1	KEADAAN GEOGRAFI	
	GEOGRAPHY CONDITION	
1.1.1	Luas Daerah dan Jumlah Pulau Menurut Kecamatan di Kabupaten Kayong Utara, 2022 <i>Total Area and Number of Islands by Subdistrict of Kayong Utara Regency, 2022</i>	9
1.1.2	Tinggi Wilayah dan Jarak ke Ibukota Kabupaten Menurut Kecamatan di Kabupaten Kayong Utara, 2022 <i>Altitude and Distance to the Capital of Regency in Kayong Utara Regency, 2022</i>	11
1.1.3	Jumlah Pulau di Kabupaten Kayong Utara Menurut Status dan Kecamatan, 2022 <i>Number of Islands in Kayong Utara Regency by Status and Subdistrict, 2022</i>	12
1.1.4	Letak Geografis Kabupaten Kayong Utara, 2022 <i>Geographical Location of Kayong Utara Regency, 2022</i>	13
1.1.5	Batas Administrasi Kabupaten Kayong Utara, 2022 <i>Administration Borders of Kayong Utara Regency, 2022</i>	13
1.1.6	Letak Geografis Kabupaten Kayong Utara Menurut Kecamatan, 2022 <i>Geographical Location of Kayong Utara Regency by Subdistrict, 2022</i>	14
1.1.7	Luas Formasi Geologi Kabupaten Kayong Utara (Ha), 2022 <i>Geological Formation Area of Kayong Utara Regency (Ha), 2022</i>	15
1.1.8	Luas Wilayah Kabupaten Kayong Utara Menurut Kelas Lereng (Ha), 2022 <i>Area of Kayong Utara Regency by Elevation Classes (Ha), 2022</i>	17
1.1.9	Nama-Nama Sungai di Kabupaten Kayong Utara Menurut Kecamatan, 2022 <i>Rivers' Name in Kayong Utara Regency by Subdistrict, 2022</i>	18

1.2	KEADAAN IKLIM	
	CLIMATE CONDITION	
1.2.1	Pengamatan Unsur Iklim Menurut Bulan di Stasiun Meteorologi Rahadi Usman, 2022 <i>Observation of Climate Elements by Month at Rahadi Usman Meteorology Station, 2022</i>	19
1.2.2	Nilai Indeks Pencemaran Air Sungai di Kabupaten Kayong Utara, 2022 <i>Rivers' Water Pollution Index in Kayong Utara Regency, 2022</i>	22
1.2.3	Nilai Indeks Kualitas Lingkungan Hidup di Kabupaten Kayong Utara, 2022 <i>Life Environment Quality Index in Kayong Utara Regency, 2022</i>	24
2.	PEMERINTAHAN/GOVERNMENT	
2.1	WILAYAH ADMINISTRATIF	
	ADMINISTRATIVE AREA	
2.1.1	Jumlah Desa Menurut Kecamatan di Kabupaten Kayong Utara, 2018–2022 <i>Number of Villages by Subdistrict in Kayong Utara Regency, 2018–2022</i>	37
2.1.2	Banyaknya Kelurahan, Desa, Dusun, RW dan RT di Kabupaten Kayong Utara Menurut Kecamatan, 2022 <i>Number of Wards, Villages and Hamlets in Kayong Utara Regency by Subdistrict, 2022</i>	38
2.2	DEWAN PERWAKILAN RAKYAT DAERAH	
	REGIONAL HOUSE OF REPRESENTATIVE	
2.2.1	Jumlah Anggota Dewan Perwakilan Rakyat Daerah Menurut Partai Politik dan Jenis Kelamin di Kabupaten Kayong Utara, 2022 <i>Number of Regional House of Representatives's Members by Political Parties and Sex in Kayong Utara Regency, 2022</i>	39
2.2.2	Jumlah Anggota DPRD Menurut Fraksi dan Pendidikan di Kabupaten Kayong Utara, 2022 <i>Number of Parliament Member by Fraction and Education in Kayong Utara Regency, 2022</i>	40

2.2.3	Jumlah Produk DPRD Periode 2021-2024 Menurut Jenis Produk di Kabupaten Kayong Utara, 2022 <i>Number of Parliament Output at 2021-2024 Period by Output Type in Kayong Utara Regency, 2022.....</i>	41
2.2.4	Jumlah Raperda yang Diperdakan pada Periode 2021 – 2024 di Kabupaten Kayong Utara, 2022 <i>Number of Local Regulation Draft that have been Legitimated at 2021-2024 Period in Kayong Utara Regency, 2022</i>	42
2.2.5	Jumlah Sidang Paripurna DPRD yang Dilaksanakan pada Periode 2021-2024, 2022 <i>Number of Plenary Session DPRD at 2021-2024 Period, 2022</i>	43
2.3	SUMBER DAYA MANUSIA HUMAN RESOURCES	
2.3.1	Jumlah Pegawai Negeri Sipil Menurut Jabatan dan Jenis Kelamin di Kabupaten Kayong Utara, Desember 2021 dan Desember 2022 <i>Number of Civil Servants by Occupation and Sex in Kayong Utara Regency, December 2021 dan December 2022.....</i>	44
2.3.2	Jumlah Pegawai Negeri Sipil Menurut Tingkat Pendidikan dan Jenis Kelamin di Kabupaten Kayong Utara, Desember 2021 dan Desember 2022 <i>Number of Civil Servants by Educational Level and Sex in Kayong Utara Regency, Desember 2021 dan Desember 2022</i>	46
2.3.3	Jumlah Pegawai Negeri Sipil Menurut Tingkat Kepangkatan dan Jenis Kelamin di Kabupaten Kayong Utara, Desember 2021 dan Desember 2022 <i>Number of Civil Servants by Hierarchy and Sex at Kayong Utara Regency, Desember 2021 dan Desember 2022.....</i>	48
2.3.4	Jumlah Personil TNI di Kabupaten Kayong Utara, 2022 <i>Number of Indonesian Army in Kayong Utara Regency, 2022.....</i>	50
2.3.5	Jumlah Personil TNI di Kabupaten Kayong Utara, 2022 <i>Number of Indonesian Army in Kayong Utara Regency, 2022.....</i>	51
2.3.6	Jumlah Personil TNI berdasarkan Kelompok Umur di Kabupaten Kayong Utara, 2022 <i>Number of Indonesian Army by Age Group of Kayong Utara Regency, 2022.....</i>	53

2.3.7	Nama-Nama Bupati dan Wakil Bupati Kabupaten Kayong Utara, 2022 <i>Name of Regents and Vice Regents at Kayong Utara Regency, 2022</i>	54
2.4	KEUANGAN PEMERINTAH GOVERNMENT FINANCE	
2.4.1	Realisasi Anggaran Pendapatan dan Belanja Daerah Kabupaten Kayong Utara Tahun Anggaran, 2022 <i>Revenue and Expenditure of Kayong Utara Regency in Fiscal Year, 2022</i>	55
2.4.2	Realisasi Anggaran Pendapatan dan Belanja Daerah Kabupaten Kayong Utara Tahun Anggaran, 2018-2022 <i>Revenue and Expenditure of Kayong Utara Regency in Fiscal Year, 2022</i>	57
2.4.3	Penetapan dan Penerimaan Pajak Kabupaten Kayong Utara (Rp), 2022 <i>Tax Determination and Revenue of Kayong Utara Regency (IDR), 2022</i>	62
2.5	PEMILIHAN UMUM ELECTION	
2.5.1	Jumlah Peroleh Suara Pasangan Calon Presiden dan Wakil Presiden Menurut Kecamatan, 2020 <i>Number of Vote by President and Vice President Candidates in President and Vice President Election by Subdistrict, 2020</i>	64
2.5.2	Jumlah Pemilih Tetap dan Surat Suara pada Pemilihan Presiden & Wakil Presiden Menurut Kecamatan, 2020 <i>Number of Registered Voter and Their Votes on President and Vice President Candidates by Subdistrict, 2020</i>	65
2.5.3	Jumlah Perolehan Suara Pasangan Calon pada Pemilihan Umum Gubernur dan Wakil Gubernur Kalimantan Barat di Kabupaten Kayong Utara Menurut Pasangan Calon Gubernur, 2018 <i>Voting Result on Governor Election of Kayong Utara by Governor and Vice Governor Candidates, 2018.....</i>	66

2.5.4	Jumlah Tempat Pemungutan Suara (TPS) dan Pemilih Tetap pada Pemilihan Gubernur dan Wakil Gubernur Kalimantan Barat di Kabupaten Kayong Utara Menurut Kecamatan, 2018 <i>Number of TPS and Registered Voter on West Kalimantan Governor Election by Subdistrict and Sex, 2018</i>	68
2.5.5	Jumlah Kursi yang Diperebutkan pada Pemilihan Legislatif DPRD Kabupaten Kayong Utara Menurut Daerah Pemilihan, 2020 <i>Number of Parliament Seat by Electoral Subdistrict on Legislative Election Kayong Utara Regency, 2020</i>	69
2.5.6	Jumlah Perolehan Suara Partai Peserta Pemilihan Legislatif DPRD di Kabupaten Kayong Utara, 2020 <i>Number of Vote by Party and Electoral Subdistrict on Legislative Election, 2020</i>	70
2.5.7	Banyaknya Caleg dan Legislatif Terpilih Pada Pemilihan Legislatif DPRD Kabupaten Kayong Utara, 2020 <i>Number of Legislative Candidates and Selected Legislative on Legislative Election of Kayong Utara Regency, 2020</i>	71
2.5.8	Jumlah Tempat Pemungutan Suara (TPS) dan Pemilih Tetap pada Pemilihan Umum Kepala Daerah Kayong Utara Menurut Kecamatan dan Jenis Kelamin, 2019 <i>Number of TPS and Registered Voter on Regent Election by Subdistrict and Sex, 2019</i>	73
2.5.9	Jumlah Perolehan Suara Pasangan Calon pada Pemilihan Umum Kepala Daerah Kayong Utara Menurut Kecamatan, 2019 <i>Voting Result on Regent Election of Kayong Utara by Regent and Vice Regent Candidates, 2019</i>	74
2.5.10	Jumlah Pemilih Tetap dan Surat Suara pada Pemilihan Legislatif Kabupaten Kayong Utara Menurut Kecamatan, 2020 <i>Number of Voter and Their Votes on Regent Election by Subdistrict, 2020</i>	76
2.5.11	Jumlah Pemilih Tetap Menurut Jenis Kelamin pada Pemilihan Legislatif Kabupaten Kayong Utara, 2020 <i>Number of Registered Voter by Sex on Legislative Election, 2020</i>	77
2.5.12	Jumlah Pemilih Tetap Menurut Jenis Kelamin pada Pemilihan Presiden dan Wakil Presiden Kabupaten Kayong Utara, 2020 <i>Number of Registered Voter by Sex on President and Vice President Election, 2020</i>	78

3.	PENDUDUK DAN KETENAGAKERJAAN/ POPULATION AND EMPLOYMENT	
3.1	PENDUDUK POPULATION	
3.1.1	Penduduk, Laju Pertumbuhan Penduduk, Distribusi Persentase Penduduk, Kepadatan Penduduk, Rasio Jenis Kelamin Penduduk Menurut Kecamatan di Kabupaten Kayong Utara, 2022 <i>Population, Population Growth Rate, Percentage Distribution of Population, Population Density, and Population Sex Ratio by Subdistrict in Kayong Utara Regency, 2022</i>	92
3.1.2	Jumlah Penduduk Menurut Kelompok Umur dan Jenis Kelamin di Kabupaten Kayong Utara, 2022 <i>Population by Age Groups and Sex in Kayong Utara Regency, 2022</i>	95
3.1.3	Jumlah Penduduk Kabupaten Kayong Utara yang Tercatat di Dinas Kependudukan dan Pencatatan Sipil Menurut Kecamatan, 2022 <i>Populaton of Kayong Utara Regency Based on Population and Civil Registry Institute by Subdistrict, 2022</i>	96
3.1.4	Jumlah Penduduk Wajib KTP dan Realisasi Pemberian KTP di Kabupaten Kayong Utara Menurut Kecamatan, 2022 <i>Number of Residence ID Card Obligatory and Residence ID Card Issued in Kayong Utara Regency by Subdistrict, 2022</i>	97
3.1.5	Banyaknya Pembuatan Akte di Kabupaten Kayong Utara Menurut Jenis Akte dan Kecamatan, 2022 <i>Number of Certificate Issued in Kayong Utara Regency by Kind of Certificate and Subdistrict, 2022</i>	98
3.2	KETENAGAKERJAAN EMPLOYMENT	
3.2.1	Jumlah Penduduk Berumur 15 Tahun Keatas Menurut Jenis Kegiatan Selama Seminggu yang Lalu dan Jenis Kelamin di Kabupaten Kayong Utara, 2022 <i>Population Aged 15 Years and Over by Type of Activity During The Previous Week and Sex in Kayong Utara Regency, 2022</i>	100

3.2.2	Penduduk Berumur 15 Tahun ke Atas Menurut Pendidikan Tertinggi yang Ditamatkan dan Jenis Kegiatan Selama Seminggu yang Lalu di Kabupaten Kayong Utara, 2022 <i>Population 15 Years of Age and Over by Educational Attainment and Type of Activity During the Previous Week in Kayong Utara Regency, 2022</i>	101
3.2.3	Penduduk Berumur 15 Tahun Ke Atas yang Bekerja Selama Seminggu yang Lalu Menurut Status Pekerjaan Utama dan Jenis Kelamin di Kabupaten Kayong Utara, 2022 <i>Population 15 Years of Age and Over who Worked During The Previous Week by Main Employment Status and Sex in Kayong Utara Regency, 2022</i>	103
3.2.4	Jumlah Pencari Kerja Terdaftar di Kabupaten Kayong Utara Menurut Jenis Kelamin (Orang), 2022 <i>Number of Registered Job Seekers in Kayong Utara Regency by Sex (Person), 2022</i>	104
3.2.5	Jumlah Pencari Kerja Terdaftar di Kabupaten Kayong Utara Menurut Pendidikan dan Jenis Kelamin (Orang), 2022 <i>Number of Registered Job Seekers in Kayong Utara Regency by Sex (Person), 2022</i>	105
3.2.6	Perkiraan Kesempatan Kerja Menurut Lapangan Usaha Kabupaten Kayong Utara, 2018-2022 <i>Estimation of Job Opportunity by Industries in Kayong Utara Regency, 2018-2022</i>	107
3.2.7	Penyaluran Tenaga Kerja di Kabupaten Kayong Utara Menurut Pendidikan (Orang), 2022 <i>Number of Distributed Labour Forces in Kayong Utara Regency by Education (People), 2022</i>	108
3.2.8	Tingkat Partisipasi Angkatan Kerja (TPAK) dan Tingkat Pengangguran Terbuka (TPT) Kabupaten Kayong Utara, 2017-2022 <i>Labour Force Participation Rate (LFRP) and Open Unemployment Rate (OUR) of Kayong Utara Regency, 2017- 2022</i>	109

	Halaman Page	
3.2.9	Jumlah Angkatan Kerja dan Bukan Angkatan Kerja Penduduk Usia 15 Tahun Ke Atas Kabupaten Kayong Utara (Orang), 2017-2022 <i>Number of Labour Force and Economically Inactive of 15 Year-Old and Above in Kayong Utara Regency (People), 2017- 2022.....</i>	110
3.2.10	Upah Minimum Kabupaten dan Upah Minimum Sektoral Kabupaten Kayong Utara (Rupiah), 2017- 2022 <i>Minimum Payment and Minimum Sectoral Payment of Kayong Utara Regency (Rupiah), 2017- 2022.....</i>	111
3.2.11	Jumlah Rumah Tangga Transmigran di Kabupaten Kayong Utara Menurut Kecamatan dan Lokasi, 2022 <i>Number of Transmigrant Household in Kayong Utara Regency by Subdistrict and Location, 2022</i>	112
4.	SOSIAL DAN KESEJAHTERAAN RAKYAT/SOCIAL AND WELFARE	
4.1	PENDIDIKAN	
	EDUCATION	
4.1.1	Jumlah Sekolah, Guru, dan Murid Taman Kanak-Kanak (TK) di Bawah Kementerian Pendidikan, Kebudayaan, Riset, dan Teknologi Menurut Kecamatan di Kabupaten Kayong Utara, 2021/2022 dan 2022/2023 <i>Number of Schools, Teachers, and Pupils in Kindergarten Under The Ministry of Education, Culture, Research, and Technology by Subdistrict in Kayong Utara Regency, 2021/2022 and 2022/2023.....</i>	127
4.1.2	Jumlah Sekolah, Guru, dan Murid Raudatul Athfal (RA) di Bawah Kementerian Agama Menurut Kecamatan di Kabupaten Kayong Utara, 2021/2022 dan 2022/2023 <i>Number of Schools, Teachers, and Pupils in Raudatul Athfal (RA) Under The Ministry of Religious Affairs by Subdistrict in Kayong Utara Regency, 2021/2022 and 2022/2023.....</i>	130

4.1.3	Jumlah Sekolah, Guru, dan Murid Sekolah Dasar (SD) di Bawah Kementerian Pendidikan, Kebudayaan, Riset, dan Teknologi Menurut Kecamatan di Kabupaten Kayong Utara, 2021/2022 dan 2022/2023 <i>Number of Schools, Teachers, and Pupils in Elementary Schools Under The Ministry of Education, Culture, Research, and Technology by Subdistrict in Kayong Utara Regency, 2021/2022 and 2022/2023 ...</i>	131
4.1.4	Jumlah Sekolah, Guru, dan Murid Madrasah Ibtidaiyah (MI) di Bawah Kementerian Agama Menurut Kecamatan di Kabupaten Kayong Utara, 2021/2022 dan 2022/2023 <i>Number of Schools, Teachers, and Pupils in Madrasah Ibtidaiyah (MI) Under The Ministry of Religious Affairs by Subdistrict in Kayong Utara Regency, 2022/2022 and 2021/2023</i>	134
4.1.5	Jumlah Sekolah, Guru, dan Murid Sekolah Menengah Pertama (SMP) di Bawah Kementerian Pendidikan, Kebudayaan, Riset, dan Teknologi Menurut Kecamatan di Kabupaten Kayong Utara, 2021/2022 dan 2022/2023 <i>Number of Schools, Teachers, and Pupils in Junior High Schools Under The Ministry of Education, Culture, Research, and Technology by Subdistrict in Kayong Utara Regency, 2021/2022 and 2022/2023 ...</i>	137
4.1.6	Jumlah Sekolah, Guru, dan Murid Madrasah Tsanawiyah (MTs) di Bawah Kementerian Agama Menurut Kecamatan di Kabupaten Kayong Utara, 2021/2022 dan 2022/2023 <i>Number of Schools, Teachers, and Pupils in Madrasah Tsanawiyah (MTs) Under The Ministry of Religious Affairs by Subdistrict in Kayong Utara Regency, 2022/2022 and 2021/2023</i>	140
4.1.7	Jumlah Sekolah, Guru, dan Murid Sekolah Menengah Atas (SMA) di Bawah Kementerian Pendidikan, Kebudayaan, Riset, dan Teknologi Menurut Kecamatan di Kabupaten Kayong Utara, 2021/2022 dan 2022/2023 <i>Number of Schools, Teachers, and Pupils in Senior High School Under The Ministry of Education, Culture, Research, and Technology by Subdistrict in Kayong Utara Regency, 2021/2022 and 2022/2023.....</i>	143

4.1.8	Jumlah Sekolah, Guru, dan Murid Sekolah Menengah Kejuruan (SMK) di Bawah Kementerian Pendidikan, Kebudayaan, Riset, dan Teknologi Menurut Kecamatan di Kabupaten Kayong Utara, 2021/2022 dan 2022/2023 <i>Number of Schools, Teachers, and Pupils in Vocational High Schools Under The Ministry of Education, Culture, Research, and Technology by Subdistrict in Kayong Utara Regency, 2021/2022 and 2022/2023 ...</i>	146
4.1.9	Jumlah Sekolah, Guru, dan Murid Madrasah Aliyah (MA) di Bawah Kementerian Agama Menurut Kecamatan di Kabupaten Kayong Utara, 2021/2022 dan 2022/2023 <i>Number of Schools, Teachers, and Pupils in Madrasah Aliyah (MA) Under the Ministry of Religious Affairs by Subdistrict in Kayong Utara Regency, 2021/2022 and 2022/2023</i>	149
4.1.10	Jumlah Desa ¹ /Kelurahan yang Memiliki Fasilitas Sekolah Menurut Kecamatan dan Tingkat Pendidikan di Kabupaten Kayong Utara, 2020–2022 <i>Number of Villages¹/Kelurahan Having Educational Facilities by Subdistrict and Educational Level in Kayong Utara Regency, 2020–2022</i>	152
4.1.11	Angka Partisipasi Murni (APM) dan Angka Partisipasi Kasar (APK) Menurut Jenjang Pendidikan di Kabupaten Kayong Utara, 2021 dan 2022 <i>Net Enrollment Rate and Gross Enrollment Ratio by Educational Level in Kayong Utara Regency, 2021 and 2022</i>	157
4.1.12	Persentase Penduduk Berumur 15 Tahun ke Atas yang Melek Huruf Menurut Kelompok Umur di Kabupaten Kayong Utara, 2021 dan 2022 <i>Percentage of Literate People Aged 15 Years and Over by Age Group in Kayong Utara Regency, 2021 and 2022</i>	158
4.1.13	Banyaknya Sekolah, Guru, dan Murid di Kabupaten Kayong Utara Menurut Jenis Sekolah, 2022 <i>Number of Schools, Teachers, and Students in Kayong Utara Regency by Type of School, 2022.....</i>	159

4.1.14	<p>Banyaknya Sekolah Negeri, Guru, dan Murid di Kabupaten Kayong Utara Menurut Jenis Sekolah, 2022 <i>Number of Public Schools, Teachers, and Students in Kayong Utara Regency by Type of School, 2022</i></p>	160
4.1.15	<p>Banyaknya Sekolah Swasta, Guru, dan Murid di Kabupaten Kayong Utara Menurut Jenis Sekolah, 2022 <i>Number of Private Schools, Teachers, and Students in Kayong Utara Regency by Type of School, 2022</i></p>	161
4.1.16	<p>Banyaknya Kelas dan Ruang Kelas Taman Kanak-Kanak di Kabupaten Kayong Utara Menurut Kecamatan, 2022/2023 <i>Number of Kindergarten Classes and Classrooms in Kayong Utara Regency by Subdistrict, 2022/2023</i></p>	162
4.1.17	<p>Jumlah Penerimaan Murid Baru dan Kelulusan Taman Kanak-kanak (TK) di Kabupaten Kayong Utara Menurut Kecamatan, 2022/2023 <i>Number of New Student Admissions and Graduations in Kindergarten in Kayong Utara Regency by Subdistrict, 2022/2023</i></p>	163
4.1.18	<p>Banyaknya Kelas dan Ruang Kelas Raudatul Athfal (RA) di Kabupaten Kayong Utara Menurut Kecamatan, 2022/2023 <i>Number of Islamic Kindergarten Classes and Classrooms in Kayong Utara Regency by Subdistrict, 2022/2023</i></p>	164
4.1.19	<p>Jumlah Penerimaan Murid Baru dan Kelulusan Raudatul Athfal (RA) di Kabupaten Kayong Utara Menurut Kecamatan, 2022/2023 <i>Number of New Student Admissions and Graduations in Islamic Kindergarten in Kayong Utara Regency by Subdistrict, 2022/2023</i>.....</p>	165
4.1.20	<p>Banyaknya Kelas dan Ruang Kelas Sekolah Dasar (SD) di Kabupaten Kayong Utara Menurut Kecamatan, 2022/2023 <i>Number of Elementary School Classes and Classrooms in Kayong Utara Regency by Subdistrict, 2022/2023</i></p>	166
4.1.21	<p>Jumlah Penerimaan Murid Baru dan Kelulusan Sekolah Dasar (SD) di Kabupaten Kayong Utara Menurut Kecamatan, 2022/2023 <i>Number of New Student Admissions and Graduations in Elementary School in Kayong Utara Regency by Subdistrict, 2022/2023</i>.....</p>	167

4.1.22	<p>Banyaknya Kelas dan Ruang Kelas Madrasah Ibtidaiyah (MI) di Kabupaten Kayong Utara Menurut Kecamatan, 2022/2023 <i>Number of Islamic Elementary School Classes and Classrooms in Kayong Utara Regency by Subdistrict, 2022/2023</i></p>	168
4.1.23	<p>Jumlah Penerimaan Murid Baru dan Kelulusan Madrasah Ibtidaiyah (MI) di Kabupaten Kayong Utara Menurut Kecamatan, 2022/2023 <i>Number of New Student Admissions and Graduations in Islamic Elementary School in Kayong Utara Regency by Subdistrict, 2022/2023</i></p>	169
4.1.24	<p>Banyaknya Kelas dan Ruang Kelas Sekolah Menengah Pertama (SMP) di Kabupaten Kayong Utara Menurut Kecamatan, 2022/2023 <i>Number of Junior High School Classes and Classrooms in Kayong Utara Regency by Subdistrict, 2022/2023</i></p>	170
4.1.25	<p>Jumlah Penerimaan Murid Baru dan Kelulusan Sekolah Menengah Pertama (SMP) di Kabupaten Kayong Utara Menurut Kecamatan, 2021/2022 <i>Number of New Student Admissions and Graduations in Junior High School in Kayong Utara Regency by Subdistrict, 2021/2022</i></p>	171
4.1.26	<p>Banyaknya Kelas dan Ruang Kelas Madrasah Tsanawiyah (MTs) di Kabupaten Kayong Utara Menurut Kecamatan, 2022/2023 <i>Number of Islamic Junior High School Classes and Classrooms in Kayong Utara Regency by Subdistrict, 2022/2023</i></p>	172
4.1.27	<p>Jumlah Penerimaan Murid Baru dan Kelulusan Madrasah Tsanawiyah (MTs) di Kabupaten Kayong Utara Menurut Kecamatan, 2022/2023 <i>Number of New Student Admissions and Graduations in Islamic Junior High School in Kayong Utara Regency by Subdistrict, 2022/2023</i></p>	173
4.1.28	<p>Banyaknya Kelas dan Ruang Kelas Sekolah Menengah Umum (SMU) di Kabupaten Kayong Utara Menurut Kecamatan, 2022/2023 <i>Number of Senior High School Classes and Classrooms in Kayong Utara Regency by Subdistrict, 2022/2023</i></p>	174

4.1.29	Banyaknya Kelas dan Ruang Kelas Madrasah Aliyah di Kabupaten Kayong Utara Menurut Kecamatan, 2022/2023 <i>Number of Islamic Senior High School Classes and Classrooms in Kayong Utara Regency by Subdistrict, 2022/2023</i>	175
4.1.30	Jumlah Penerimaan Murid Baru dan Kelulusan Madrasah Aliyah (MA) Kabupaten Kayong Utara Menurut Kecamatan, 2022/2023 <i>Number of New Student Admissions and Graduations in Islamic Senior High School in Kayong Utara Regency by Subdistrict, 2021/2022</i>	176
4.1.31	Banyaknya Kelas dan Ruang Kelas Sekolah Menengah Kejuruan (SMK) di Kabupaten Kayong Utara Menurut Kecamatan, 2022/2023 <i>Number of Vocational High School Classes and Classrooms in Kayong Utara Regency by Subdistrict, 2022/2023</i>	177
4.2	KESEHATAN	
	HEALTH	
4.2.1	Jumlah Desa ¹ /Kelurahan Yang Memiliki Sarana Kesehatan Menurut Kecamatan di Kabupaten Kayong Utara, 2020–2022 <i>Number of Villages¹/Kelurahan Having Health Facilities by Subdistrict in Kayong Utara Regency, 2020–2022</i>	178
4.2.2	Jumlah Tenaga Kesehatan Menurut Kecamatan di Kabupaten Kayong Utara, 2022 <i>Number of Health Human Resources by Subdistrict in Kayong Utara Regency, 2022</i>	184
4.2.3	Jumlah Rumah Sakit Umum, Rumah Sakit Khusus, dan Puskesmas Menurut Kecamatan di Kabupaten Kayong Utara, 2021 dan 2022 <i>Number of General Hospital, Specialized Hospital, and Public Health Center by Subdistrict in Kayong Utara Regency, 2021 and 2022</i>	187
4.2.4	Banyaknya Posyandu dan Kader Aktif di Kabupaten Kayong Utara, 2022 <i>Number of Post Integrated Care and Birth Control Cadre in Kayong Utara, 2022</i>	189

4.2.5	Banyaknya Peserta Jaminan Kesehatan Nasional (JKN) Kartu Indonesia Sehat (KIS) di Kabupaten Kayong Utara, 2022 <i>Number of General Hospital, Specialized Hospital, Public Health Center, Primary Clinic, and Integrated Health Post by Subdistrict in Kayong Utara Regency, 2022</i>	190
4.2.6	Diagnosa Terbanyak Kunjungan Rawat Inap Peserta JKN KIS di Kabupaten Kayong Utara, 2022 <i>Most Diagnosis JKN KIS Participant Inpatient Visits in Kayong Utara Regency, 2022</i>	192
4.2.7	Diagnosa Terbanyak Kunjungan Rawat Jalan Peserta JKN KIS di Kabupaten Kayong Utara, 2022 <i>Most Diagnosis JKN KIS Participant Outpatient Visits in Kayong Utara Regency, 2022</i>	193
4.3	AGAMA DAN SOSIAL LAINNYA RELIGION AND OTHER SOCIAL AFFAIRS	
4.3.1	Jumlah Penduduk Menurut Kecamatan dan Agama yang Dianut di Kabupaten Kayong Utara, 2022 <i>Population by Subdistrict and Religion in Kayong Utara Regency, 2022</i>	194
4.3.2	Jumlah Tempat Peribadatan Menurut Kecamatan di Kabupaten Kayong Utara, 2022 <i>Number of Places of Worship by Subdistrict in Kayong Utara Regency, 2022</i>	195
4.3.3	Banyaknya Pemuka Agama di Kabupaten Kayong Utara Menurut Kecamatan, 2022 <i>Number of Religious Leaders in Kayong Utara Regency by Subdistrict, 2022</i>	196
4.3.4	Banyaknya Penyuluh Agama/Rohaniwan di Kabupaten Kayong Utara Menurut Kecamatan, 2022 <i>Number of Preacher and Priest in Kayong Utara Regency by Subdistrict, 2022</i>	197
4.3.5	Banyaknya Tanah Wakaf di Kabupaten Kayong Utara Menurut Kecamatan, 2022 <i>Number of Wakaf Lands in Kayong Utara Regency by Subdistrict, 2022</i>	198

4.3.6	Jumlah Nikah di Kabupaten Kayong Utara Menurut Kecamatan, 2022 <i>Number of Mariages in Kayong Utara Regency by District, 2022</i>	199
4.3.7	Jumlah Pernikahan dibawah Umur di Kabupaten Kayong Utara Menurut Kecamatan, 2021-2022 <i>Number of Under-Age Marriages in Kayong Utara Regency by District, 2021-2022</i>	200
4.3.8	Jumlah Jema'ah Haji di Kabupaten Kayong Utara Menurut Kecamatan di Kabupaten Kayong Utara, 2022 <i>Number of Hajj Pilgrims in Kayong Utara Regency by Subdistrict in Kayong Utara Regency, 2022</i>	201
4.3.9	Banyaknya Perkara Perceraian yang Diterima dan Diputuskan di Kabupaten Kayong Utara Menurut Kecamatan, 2022 <i>Number of Arrival and Completed Divorce Cases in Kayong Utara Regency by Subdistrict, 2022</i>	202
4.3.10	Banyaknya Kasus Perceraian di Kabupaten Kayong Utara Menurut Faktor Penyebabnya, 2022 <i>Number of Divorce Cases in Kayong Utara Regency by Motive, 2022</i> ...	203
4.3.11	Banyaknya Perkara Selain Gugat, Cerai, dan Talak yang Diterima di Kabupaten Kayong Utara, 2022 <i>Number of Arrival Cases Except Divorce and Separate Claim Case in Kayong Utara Regency, 2022</i>	205
4.3.12	Banyaknya Perceraian di Kabupaten Kayong Utara Menurut Penyebabnya, 2022 <i>Number Of Divorces in Kayong Utara Regency By Motive, 2022</i>	206
4.3.13	Jenis Perkara Yang Diterima Berdasarkan pada Kekuasaan Relatif di Kabupaten Kayong Utara Menurut Kecamatan, 2022 <i>Kind of Case Based on Relative Competentie in Kayong Utara Regency by Subdistrict, 2022</i>	207
4.3.14	Banyaknya Perceraian Berkenaan Dengan PP No. 10 Tahun 1983 Bagi Pegawai Negeri di Kabupaten Kayong Utara, 2022 <i>Number of Divorce be Related to Government Regulation Number 10 Year 1983 For Civil Servant in Kayong Utara Regency, 2022</i>	211

4.3.15	Jumlah Ormas, Orsospol, dan LSM di Kabupaten Kayong Utara Menurut Kecamatan, 2021 <i>Number of Mass Organisations, Social and Political Organisations, and Orchard in Kayong Utara Regency by Subdistrict, 2021.....</i>	212
4.3.16	Jumlah Desa ¹ /Kelurahan yang Mengalami Bencana Alam ² Menurut Kecamatan di Kabupaten Kayong Utara, 2020–2022 <i>Number of Villages¹/Kelurahan that Had Natural Disaster² by Subdistrict in Kayong Utara Regency, 2020–2022</i>	213
4.3.17	Jumlah Kebakaran yang Terjadi di Kabupaten Kayong Utara Menurut Laporan Kepolisian Tahun 2018-2022 <i>Number of Fires in Kayong Utara Regency by Police Union Teritory in 2018-2022.....</i>	216
4.3.18	Jumlah Bencana Banjir di Kabupaten Kayong Utara Menurut Kecamatan, 2022 <i>Number of Flood Disasters in Kayong Utara Regency, 2022</i>	217
4.3.19	Jumlah Bencana Angin Puting Beliung di Kabupaten Kayong Utara Menurut Kecamatan, 2022 <i>Number of Tornado Disasters in Kayong Utara Regency, 2022</i>	218
4.3.20	Jumlah Bencana Kebakaran Hutan dan Lahan di Kabupaten Kayong Utara Menurut Kecamatan, 2022 <i>Number of Forest and Land Fire Disasters in Kayong Utara Regency, 2022</i>	219
4.4	KEMISKINAN	
	POVERTY	
4.4.1	Garis Kemiskinan, Jumlah, dan Persentase Penduduk Miskin di Kabupaten Kayong Utara, 2015–2022 <i>Poverty Line, Number, and Percentage of Poor People in Kayong Utara Regency, 2015–2022</i>	220
4.4.2	Indeks Kedalaman Kemiskinan dan Indeks Keparahan Kemiskinan di Kabupaten Kayong Utara, 2015–2022 <i>Poverty Gap Index and Poverty Severity Index in Kayong Utara Regency, 2015–2022.....</i>	221
4.4.3	Indeks Pembangunan Manusia (IPM) Kabupaten Kayong Utara Tahun 2018–2022 <i>Human Development Index of Kayong Utara Regency in 2018–2022.</i>	222

4.5 PERUMAHAN

HOUSING

4.5.1	Jumlah Penyeragaman Hak Tanah di Kabupaten Kayong Utara Menurut Kecamatan Melalui Pendaftaran Tanah Sistematis Lengkap (PTSL), 2022 <i>Number of Land Right Certificate Issued in Kayong Utara Regency by Subdistrict Through National Program, 2022</i>	223
4.5.2	Luas Tanah Yang Ditempati di Kabupaten Kayong Utara Menurut Jenis Hak dan Kecamatan (m ²), 2022 <i>Wide of Residence Area in Kayong Utara by Kind of Right and Subdistrict (m²), 2022</i>	224
4.5.3	Banyaknya Sertifikat yang Dikeluarkan di Kabupaten Kayong Utara Menurut Jenis Hak dan Kecamatan, 2022 <i>Number of Certificate Issued in Kayong Utara Regency by Kind of Right and Subdistrict, 2022</i>	226
4.6	KRIMINALITAS	
	CRIME	
4.6.1	Banyaknya Tahanan dari Kabupaten Kayong Utara yang Masuk dan Diselesaikan di Kejaksaan Negeri, 2022 <i>Number of Arrested Criminal from Kayong Utara Regency that Completed Criminal Case in Public Attorney Office, 2022</i>	227
4.6.2	Banyaknya Tahanan dari Kabupaten Kayong Utara yang Diselesaikan Menurut Jenis Penyelesaian di Kejaksaan Negeri, 2022 <i>Number of Arrested Criminal from Kayong Utara Regency that Completed Criminal Case by Kind of Completion in Public Attorney Office, 2022</i>	228
4.6.3	Jumlah Kejahatan yang Dilaporkan di Kabupaten Kayong Utara Menurut Jenis Kejahatan, 2022 <i>Number of Crimes/Offences which Reports in Kayong Utara Regency by Type, 2022</i>	229

4.6.4	Jumlah Kejahatan di Kabupaten Kayong Utara yang Diselesaikan Menurut Jenis Kejahatan, 2022 <i>Number of Finished Crimes/Offences in Kayong Utara Regency by Type, 2022</i>	230
5.	PERTANIAN, KEHUTANAN, PETERNAKAN, DAN PERIKANAN/ AGRICULTURE, FORESTRY, LIVESTOCK, AND FISHERY	
5.1	HORTIKULTURA	
	HORTICULTURE	
5.1.1	Luas Panen Tanaman Sayuran Menurut Kecamatan dan Jenis Tanaman di Kabupaten Kayong Utara, 2021 dan 2022 ^x <i>Harvested Area of Vegetables by Subdistrict and Kind of Plant in Kayong Utara Regency, 2021 and 2022^x</i>	248
5.1.2	Produksi Tanaman Sayuran Menurut Kecamatan dan Jenis Tanaman di Kabupaten Kayong Utara, 2021 dan 2022 ^x <i>Production of Vegetables by Subdistrict and Kind of Plant in Kayong Utara Regency, 2021 and 2022^x</i>	258
5.1.3	Luas Panen Tanaman Sayuran dan Buah-buahan Semusim Menurut Jenis Tanaman di Kabupaten Kayong Utara, 2019–2022 <i>Harvested Area of Seasonal Vegetables and Fruits by Kind of Plant in Kayong Utara Regency, 2019–2022</i>	268
5.1.4	Produksi Tanaman Sayuran dan Buah-buahan Semusim Menurut Jenis Tanaman di Kabupaten Kayong Utara, 2019–2022 <i>Production of Seasonal Vegetables and Fruits by Kind of Plant in Kayong Utara Regency, 2019–2022</i>	270
5.1.5	Luas Panen Tanaman Biofarmaka Menurut Kecamatan dan Jenis Tanaman di Kabupaten Kayong Utara, 2021 dan 2022 <i>Harvested Area of Medicinal Plants by Subdistrict and Kind of Plant in Kayong Utara Regency, 2021 and 2022</i>	272
5.1.6	Produksi Tanaman Biofarmaka Menurut Kecamatan dan Jenis Tanaman di Kabupaten Kayong Utara (kg), 2021 dan 2022 <i>Production of Medicinal Plants by Subdistrict and Kind of Plant in Kayong Utara Regency (kg), 2021 and 2022</i>	279
5.1.7	Luas Panen Tanaman Biofarmaka Menurut Jenis Tanaman di Kabupaten Kayong Utara, 2020–2022	

	Halaman Page
	<i>Harvested Area of Medicinal Plants by Kind of Plant in Kayong Utara Regency, 2020–2022</i> 286
5.1.8	Produksi Tanaman Biofarmaka Menurut Jenis Tanaman di Kabupaten Kayong Utara, 2020–2022 <i>Production of Medicinal Plants by Kind of Plant in Kayong Utara Regency, 2020–2022</i> 287
5.1.9	Luas Panen Tanaman Hias Menurut Kecamatan dan Jenis Tanaman di Kabupaten Kayong Utara, 2021 dan 2022 ^x <i>Harvested Area of Ornamental Plants by Subdistrict and Kind of Plant in Kayong Utara Regency, 2021 and 2022^x</i> 288
5.1.10	Produksi Tanaman Hias Menurut Kecamatan dan Jenis Tanaman di Kabupaten Kayong Utara, 2021 dan 2022 ^x <i>Production of Ornamental Plants by Subdistrict and Kind of Plant in Kayong Utara Regency, 2021 and 2022^x</i> 298
5.1.11	Luas Panen Tanaman Hias Menurut Jenis Tanaman di Kabupaten Kayong Utara, 2019–2022 <i>Harvested Area of Ornamental Plants by Kind of Plant in Kayong Utara Regency, 2019–2022</i> 309
5.1.12	Produksi Tanaman Hias Menurut Jenis Tanaman di Kabupaten Kayong Utara, 2019–2022 <i>Production of Ornamental Plants by Kind of Plant n Kayong Utara Regency, 2019–2022</i> 311
5.1.13	Produksi Buah-buahan Menurut Kecamatan dan Jenis Tanaman di Kabupaten Kayong Utara (kuintal), 2021 dan 2022 ^x <i>Production of Fruits by Subdistrict and Kind of Plant in Kayong Utara Regency (quintal), 2021 and 2022^x</i> 313
5.1.14	Produksi Buah-Buahan dan Sayuran Tahunan Menurut Jenis Tanaman di Kabupaten Kayong Utara, 2019–2022 <i>Production of Annual Fruits and Vegetables by Kind of Plant in Kayong Utara Regency, 2019–2022</i> 323

5.2 PERKEBUNAN

ESTATE CROPS

5.2.1	Luas Areal Tanaman Perkebunan Menurut Kecamatan dan Jenis Tanaman di Kabupaten Kayong Utara (ha), 2021 dan 2022 <i>Planted Area of Estate Crops by Subdistrict and Type of Crops in Kayong Utara Regency (ha), 2021 and 2022</i>	325
5.2.2	Produksi Perkebunan Menurut Kecamatan dan Jenis Tanaman di Kabupaten Kayong Utara (ton), 2021 dan 2022 <i>Production of Estates by Subdistrict and Type of Crops in Kayong Utara Regency (ton), 2021 and 2022</i>	330
5.2.3	Luas Areal Tanaman Perkebunan Rakyat Menurut Jenis Tanaman di Kabupaten Kayong Utara (ribu ha), 2018–2022 <i>Planted Area of Estate Crops by Type of Crops in Kayong Utara Regency (thousands ha), 2018–2022</i>	335
5.2.4	Produksi Perkebunan Rakyat Menurut Jenis Tanaman di Kabupaten Kayong Utara (ribu ton), 2018–2022 <i>Production of Estates by Type of Crops in Kayong Utara Regency (thousands ton), 2018–2022.....</i>	336

5.3 TANAMAN PANGAN

FOOD CROPS

5.3.1	Luas Panen, Produksi Gabah Kering Panen (GKP), Gabah Kering Giling (GKG), dan Produksi Beras di Kabupaten Kayong Utara, 2022 <i>Harvested Area, Harvested Dry Unhulled Rice Production, Milled Dry Unhulled Rice, and Rice Production in Kayong Utara Regency, 2022</i>	
5.3.2	Luas Panen Palawija Menurut Triwulan di Kabupaten Kayong Utara, 2022 <i>Palawija Harvested Area Quarterly in Kayong Utara Regency, 2022</i>	338
5.3.3	Produksi Palawija Menurut Triwulan di Kabupaten Kayong Utara (ton), 2022 <i>Palawija Production Quarterly in Kayong Utara Regency (ton), 2022..</i>	339

5.4 KEHUTANAN

FORESTRY

5.4.1 Luas Kawasan Hutan dan Konservasi Perairan¹
di Kabupaten Kayong Utara (ha), 2022
*Extent of Forest Area, Inland Water, Coastal, and Marine Ecosystem¹
in Kayong Utara Regency (ha), 2022.....* 340

5.4.2 Luas Kawasan dan Keragaman Alam Taman
Nasional Gunung Palung, 2022
Area and Nature Variety of Gunung Palung National Park, 2022..... 341

5.5 PETERNAKAN

LIVESTOCK

5.5.1 Populasi Ternak dan Unggas Menurut Kecamatan, Jenis Ternak,
dan Jenis Unggas di Kabupaten Kayong Utara (ekor), 2022^x
*Poultry and Livestock Population by Subdistrict, Kind of Livestock,
and Kind of Poultry in Kayong Utara Regency (heads), 2022^x.....* 342

5.5.2 Produksi Telur Unggas, Susu Sapi, Jumlah Ternak
dan Unggas yang Dipotong di Tempat Pemotongan
di Kabupaten Kayong Utara, 2022
*Production of Poultry Eggs, Cow Milk, Poultry and Livestock
Slaughtered at Slaughterhouses in Kayong Utara Regency, 2022.....* 344

5.5.3 Jumlah Rumah Tangga Peternak di Kabupaten
Kayong Utara Menurut Kecamatan, 2022
*Number of Breeder Household in Kayong Utara Regency by
Subdistrict, 2022.....* 345

5.6 PERIKANAN

FISHERY

5.6.1 Potensi Kelautan dan Perikanan di Kabupaten Kayong Utara, 2022
Potention of Fishery and Ocean in Kayong Utara Regency, 2022..... 348

5.6.2 Gugus dan Potensi Pulau-Pulau di Kabupaten Kayong Utara, 2022
Group and Potention of Islands in Kayong Utara Regency, 2022..... 349

5.6.3 Produksi Perikanan di Kabupaten Kayong Utara (ton), 2022
Fishery Production in Kayong Utara Regency (ton), 2022..... 350

5.6.4	Produksi Perikanan di Kabupaten Kayong Utara Menurut Kecamatan dan Jenis Perikanan (ton), 2022 <i>Fishery Production in Kayong Utara Regency by Subdistrict and Kind of Fishery (ton), 2022</i>	351
5.6.5	Jumlah Nelayan, Sarana, dan Prasarana Perikanan Tangkap di Kabupaten Kayong Utara Menurut Kecamatan, 2022 <i>Number of Fisherman and Facilities and Infrastructures of Catch Fisheries in Kayong Utara Regency by Subdistrict, 2022</i>	352
6.	INDUSTRI, PERTAMBANGAN, DAN ENERGI/ INDUSTRY, MINING, AND ENERGY	
6.1	ENERGI ENERGY	
6.1.1	Daya Terpasang, Produksi, dan Distribusi Listrik PT. PLN (Persero) pada Cabang/Ranting PLN Menurut Bulan di Kabupaten Kayong Utara, 2022 <i>Installed Electricity Power, Production, and Distribution of PT. PLN (Persero) at PLN Branch by Month in Kayong Utara Regency, 2022</i>	364
6.1.2	Jumlah Pelanggan Listrik Menurut Bulan di Kabupaten Kayong Utara, 2018–2022 <i>Number of Electricity Customers by Month in Kayong Utara Regency, 2018–2022</i>	366
6.1.3	Jumlah Pelanggan dan Produksi Listrik Menurut Bulan di Kabupaten Kayong Utara, 2022 <i>Number of Electricity Customers and Production by Month in Kayong Utara Regency, 2022.....</i>	367
6.1.4	Jumlah Produksi dan Nilai Listrik Terjual Menurut Bulan di Kabupaten Kayong Utara, 2022 <i>Number of Sold Electricity Production and Value by Month in Kayong Utara Regency, 2022</i>	368

6.2 INDUSTRI
INDUSTRY

6.2.1	Jumlah Tenaga Kerja Sentra Industri Skala Kecil/ Kerajinan (Non-Formal) Menurut Jenis Industri dan Unit Usaha di Kabupaten Kayong Utara, 2022 <i>Number of Labor in Centra of Small scale/handicraft (Non-Formal) by Bussiness Unit and Type of industry in Kayong Utara Regency, 2022</i>	369
6.2.2	Jumlah Usaha dan Tenaga Kerja Industri Kecil dan Menengah di Kabupaten Kayong Utara Menurut Kecamatan dan Jenis Industri, 2022 <i>Number of Business and Labor of Small and Medium Scale Industries in Kayong Utara Regency by Subdistrict and Type, 2022</i>	371

7. PARIWISATA/TOURISM

7.1	Jumlah Rumah Makan/Restoran ¹ Menurut Kecamatan di Kabupaten Kayong Utara, 2019–2022 <i>Number of Restaurants¹ by Subdistrict in Kayong Utara Regency, 2019–2022</i>	383
7.2	Potensi Wisata Menurut Kecamatan di Kabupaten Kayong Utara, 2022 <i>Tourism Potential by Subdistrict in Kayong Utara Regency, 2022.....</i>	384
7.3	Jumlah Kamar dan Tempat Tidur pada Hotel/ Penginapan di Kabupaten Kayong Utara, 2022 <i>Number of Room and Bed in Hotel/Accomodation in Kayong Utara, 2022</i>	386

**8. TRANSPORTASI DAN KOMUNIKASI/
TRANSPORTATION AND COMMUNICATION**

8.1 TRANSPORTASI
TRANSPORTATION

8.1.1	Panjang Jalan Menurut Tingkat Kewenangan Pemerintahan di Kabupaten Kayong Utara (km), 2020–2022	
-------	--	--

	<i>Length of Roads by Level of Government Authority in Kayong Utara Regency (km), 2020–2022¹</i>	395
8.1.2	Panjang Jalan di Kabupaten Kayong Utara Menurut Jenis Permukaan Jalan (km), 2020–2022 <i>Length of Road in Kayong Utara Regency by Type of Road Surface (km), 2020–2022</i>	396
8.1.3	Panjang Jalan Kabupaten Menurut Kondisi di Kabupaten Kayong Utara (km), 2020–2022 ^a <i>Length of Road by Condition in Kayong Utara Regency (km), 2020–2022¹</i>	397
8.1.4	Banyaknya Kendaraan di Kabupaten Kayong Utara Menurut Jenis Angkutan, 2022 <i>Number of Vehicles in Kayong Utara Regency by Type of Transportation, 2022</i>	398
8.1.5	Jumlah Sarana Angkutan Sungai di Kabupaten Kayong Utara Menurut Jenisnya, 2022 <i>Number of Water Transportation in Kayong Utara Regency by Type of Boat, 2022</i>	399
8.1.6	Jumlah Pelanggaran Lalu Lintas yang Ditilang di Kabupaten Kayong Utara, 2022 <i>Number of Traffic Violation in Kayong Utara Regency by Type of Violation, 2022</i>	400
8.1.7	Banyaknya Pelanggar Lalu Lintas yang Ditilang di Kabupaten Kayong Utara Menurut Jenis Kelamin, 2022 <i>Number of Traffic Breakers in Kayong Utara Regency by Sex, 2022</i>	401
8.1.8	Banyaknya Pelanggar Lalu Lintas yang Ditilang di Kabupaten Kayong Utara Menurut Tingkat Pendidikan, 2022 <i>Number of Traffic Breakers in Kayong Utara Regency by Education Attainment, 2022</i>	402
8.1.9	Banyaknya Pelanggar Lalu Lintas yang Ditilang di Kabupaten Kayong Utara Menurut Kelompok Umur, 2022 <i>Number of Traffic Breakers in Kayong Utara Regency by Age Group, 2022</i>	403

8.1.10	Banyaknya Pelanggar Lalu Lintas yang Ditilang di Kabupaten Kayong Utara Menurut Profesi, 2022 <i>Number of Traffic Breakers in Kayong Utara Regency by Profession, 2022</i>	404
8.1.11	Jumlah Penyebab, Korban Kecelakaan Lalu Lintas dan Kerugian Materiil di Kabupaten Kayong Utara, 2022 <i>Number of Traffic Violation by Kind of Violation and Material Lost in Kayong Utara Regency, 2022</i>	405
8.1.12	Jumlah Kejadian dan Korban Kecelakaan Lalu Lintas Serta Kerugian Materil di Kabupaten Kayong Utara, 2022 <i>Number of Traffic Accidents Occurrence and Victims and Material Lost in Kayong Utara Regency, 2022</i>	406
8.2	KOMUNIKASI	
	COMMUNICATION	
8.2.1	Jumlah Kantor Pos Pembantu Menurut Kecamatan di Kabupaten Kayong Utara, 2019–2022 <i>Number of Post Offices Subsidiaries by Subdistrict in Kayong Utara Regency, 2019–2022</i>	407
8.2.2	Banyaknya Kantor Pos di Kabupaten Kayong Utara Menurut Kecamatan, 2022 <i>Number of Post Office in Kayong Utara Regency by Subdistrict, 2022</i> .	408
8.2.3	Nilai Penjualan Benda Pos di PT. Pos Indonesia (Persero) Cabang Sukadana, 2022 <i>Selling Value of Postage in Sukadana Post Office, 2022</i>	409
8.2.4	Frekuensi Pengiriman dan Penerimaan Paket Pos Terdaftar Biasa dan Kilat di Kantor POS Cabang Sukadana, 2022 <i>Sending and Receiving Frequency of Regular and Express Registered Parcel in Sukadana Post Office, 2022</i>	410
8.2.5	Frekuensi dan Nilai Pengiriman dan Penerimaan, Wesel Pos Biasa dan Kilat di Kantor POS Cabang Sukadana, 2022 <i>Sending and Receiving Frequency of Regular and Express Registered Money Order in Sukadana Post Office, 2022</i>	411

8.2.6	Frekuensi Pengiriman dan Penerimaan Surat Tercatat, Biasa dan Kilat di Kantor POS Cabang Sukadana, 2022 <i>Sending and Receiving Frequency of Regular and Express Registered Mail in Sukadana Post Office, 2022</i>	412
8.2.7	Frekuensi Pengiriman dan Penerimaan Benda Pos di Kantor POS Cabang Sukadana, 2022 <i>Number of Sending and Receiving Postal in Sukadana Post Office, 2022</i>	413
8.2.8	Jumlah Pemegang Surat Kontrak Berlangganan di Kabupaten Kayong Utara Menurut Kecamatan, 2022 <i>Number of Contract Letter Customer in Kayong Utara Regency by Subdistrict, 2022</i>	414
8.2.9	Banyaknya Jenis Media Cetak yang Beredar di Kabupaten Kayong Utara Menurut Lokasi Penerbit, 2022 <i>Number of Press Media That Circulated in Kayong Utara Regency by Location of Publisher, 2022</i>	415
8.2.10	Jumlah Perpustakaan di Kabupaten Kayong Utara Menurut Jenis Perpustakaan, 2022 <i>Number of Libraries and Library Visitors in Kayong Utara Regency by Kind of Library, 2022</i>	416
8.2.11	Jumlah Buku Perpustakaan di Kabupaten Kayong Utara, 2022 <i>Number of Libraries Book in Kayong Utara Regency, 2022</i>	417
9.	PERBANKAN, KOPERASI, DAN HARGA-HARGA/BANKING, COOPERATIVE, AND PRICES	
9.1	Jumlah Koperasi Aktif Menurut Kecamatan di Kabupaten Kayong Utara, 2019–2022 <i>Number of Active Cooperative by Subdistrict in Kayong Utara Regency, 2019–2022</i>	435
9.2	Jumlah Koperasi Menurut Jenis Koperasi dan Kecamatan di Kabupaten Kayong Utara, 2022	

	Halaman Page
	<i>Number of Cooperative by Kind of Cooperative and Subdistrict in Kayong Utara Regency, 2022</i> 436
9.3	Jumlah Koperasi Unit Desa (KUD) di Kabupaten Kayong Utara Menurut Kecamatan dan Klasifikasi, 2022 <i>Number of Rural Cooperative in Kayong Utara Regency by Subdistrict and Classification, 2022</i> 437
9.4	Jumlah Koperasi Non-KUD di Kabupaten Kayong Utara Menurut Kecamatan dan Klasifikasi, 2022 <i>Number of Non-Rural Cooperative in Kayong Utara Regency by Subdistrict and Classification, 2022</i> 438
9.5	Jumlah Koperasi Primer di Kabupaten Kayong Utara Menurut Jenisnya, 2022 <i>Number of Primary Cooperatives in Kayong Utara by Type of Cooperative, 2022</i> 439
9.6	Banyaknya Kegiatan Usaha yang Dilakukan oleh Koperasi di Kabupaten Kayong Utara Menurut Jenis Kegiatan Usaha, 2022 <i>Number of Business Activities Organized by Cooperatives in Kayong Utara Regency by Type of Activity, 2022</i> 440
9.7	Perkembangan Koperasi di Kabupaten Kayong Utara, 2022 <i>Growth of Cooperative in Kayong Utara Regency, 2022</i> 441
10.	PENGELUARAN PENDUDUK/POPULATION EXPENDITURE
10.1	Rata-rata Pengeluaran per Kapita Sebulan Menurut Kelompok Komoditas (rupiah) di Kabupaten Kayong Utara, 2021 dan 2022 <i>Monthly Average Expenditure per Capita by Commodity Group (rupiahs) in Kayong Utara Regency, 2021 and 2022</i> 450
10.2	Persentase Pengeluaran per Kapita Sebulan Menurut Kelompok Komoditas di Kabupaten Kayong Utara, 2021 dan 2022 <i>Percentage of Monthly Expenditure per Capita by Commodity Group in Kayong Utara Regency, 2021 and 2022</i> 451
10.3	Persentase Penduduk Menurut Golongan Pengeluaran Per Kapita Sebulan di Kabupaten Kayong Utara, 2022 <i>Percentage of Population by Class of Monthly Expenditure per Capita in Kayong Utara Regency, 2022</i> 452

11. PERDAGANGAN/TRADE

11.1	Jumlah Sarana Perdagangan Menurut Jenisnya di Kabupaten Kayong Utara, 2019–2022 <i>Number of Trading Facilities by Type of Facility in Kayong Utara Regency, 2019–2022</i>	460
11.2	Banyaknya Barang Jaminan, Nasabah, dan Omset Menurut Golongan Barang pada Perum Pegadaian Cabang Kayong Utara, 2022 <i>Number of Pawn Items, Customers, and Omzet by Item Group of Perum Pegadaian Kayong Utara, 2022</i>	461
11.3	Banyaknya Nasabah dan Omset Menurut Jenis Barang Jaminan pada Perum Pegadaian Cabang Kayong Utara, 2022 <i>Number of Customers and Omzet by Item Group of Perum Pegadaian Kayong Utara, 2022</i>	462

12. SISTEM NERACA REGIONAL/SYSTEM OF REGIONAL ACCOUNTS

12.1	Produk Domestik Regional Bruto Atas Dasar Harga Berlaku Menurut Lapangan Usaha di Kabupaten Kayong Utara (miliar rupiah), 2018–2022 <i>Gross Regional Domestic Product at Current Market Prices by Industry in Kayong Utara Regency (billion rupiahs), 2018–2022</i>	474
12.2	Produk Domestik Regional Bruto Atas Dasar Harga Konstan 2010 Menurut Lapangan Usaha di Kabupaten Kayong Utara (miliar rupiah), 2018–2022 <i>Gross Regional Domestic Product at 2010 Constant Market Prices by Industry in Kayong Utara Regency (billion rupiahs), 2018–2022</i>	476
12.3.	Distribusi Persentase Produk Domestik Regional Bruto Atas Dasar Harga Berlaku Menurut Lapangan Usaha di Kabupaten Kayong Utara, 2018–2022 <i>Percentage Distribution of Gross Regional Domestic Product at Current Market Prices by Industry in Kayong Utara Regency, 2018–2022</i>	478

12.4	<p>Laju Pertumbuhan Produk Domestik Regional Bruto Atas Dasar Harga Konstan 2010 Menurut Lapangan Usaha di Kabupaten Kayong Utara (persen), 2018–2022 <i>Growth Rate of Gross Regional Domestic Product at 2010 Constant Market Prices by Industry in Kayong Utara Regency (percent), 2018–2022</i>.....</p>	480
12.5	<p>Produk Domestik Regional Bruto Atas Dasar Harga Berlaku Menurut Jenis Pengeluaran di Kabupaten Kayong Utara (miliar rupiah), 2018–2022 <i>Gross Regional Domestic Product at Current Market Prices by Type of Expenditure in Kayong Utara Regency (billion rupiahs), 2018–2022</i>....</p>	482
12.6	<p>Produk Domestik Regional Bruto Atas Dasar Harga Konstan 2010 Menurut Jenis Pengeluaran di Kabupaten Kayong Utara (miliar rupiah), 2018–2022 <i>Gross Regional Domestic Product at 2010 Constant Market Prices by Type of Expenditure in Kayong Utara Regency (billion rupiahs), 2018–2022</i>.....</p>	483
12.7	<p>Laju Indeks Harga Implisit Produk Domestik Regional Bruto Kabupaten Kayong Utara Menurut Pengeluaran, 2018–2022 <i>Implicit Price Index of Gross Regional Domestic Product of Kayong Utara Regency by Industry (2010=100), 2018–2022</i></p>	484
12.8	<p>Laju Indeks Harga Implisit Produk Domestik Regional Bruto Kabupaten Kayong Utara Menurut Pengeluaran, 2018–2022 <i>Growth Rate of Gross Regional Domestic Product of Kayong Utara Regency by Expenditure (percent), 2018–2022</i>.....</p>	485
12.9	<p>Distribusi PDRB Atas Harga Berlaku Kabupaten Kayong Utara Menurut Pengeluaran (persen), 2018–2022 <i>GRDP Distribution of Kayong Utara Regency by Expenditure at Current Prices (percent), 2018–2022</i></p>	486
12.10	<p>Indeks Harga Implisit Produk Domestik Regional Bruto Kabupaten Kayong Utara Menurut Lapangan Usaha (2010=100), 2018–2022 <i>Implicit Price Index of Gross Regional Domestic Product of Kayong Utara Regency by Industry (2010=100), 2018–2022</i></p>	487

12.11	Laju Implisit Produk Domestik Regional Bruto Kabupaten Kayong Utara Menurut Lapangan Usaha (2010=100) (Persen), 2018–2022 <i>Implicit Price Index of Gross Regional Domestic Product of Kayong Utara Regency by Industry (2010=100), 2018–2022</i>	489
13.	PERBANDINGAN ANTAR KABUPATEN/ KOTA/ REGENCY/MUNICIPAL COMPARISON	
13.1.1	Jumlah Penduduk Menurut Kabupaten/Kota di Provinsi Kalimantan Barat (Ribu Jiwa), 2018–2022 <i>Population by Regency/Municipality in Kalimantan Barat (thousand people), 2018–2022</i>	498
13.1.2	Penduduk, Laju Pertumbuhan Penduduk, Distribusi Persentase Penduduk, Kepadatan Penduduk, Rasio Jenis Kelamin Penduduk Menurut Kabupaten/Kota 2010, 2020, dan 2022 <i>Population, Population Growth Rate, Percentage Distribution of Population, Population Density, and Population Sex Ratio by Regency/Municipality, 2010, 2020, and 2021.....</i>	499
13.2.1	Produk Domestik Regional Bruto Atas Dasar Harga Berlaku Menurut Kabupaten/Kota di Provinsi Kalimantan Barat (miliar rupiah), 2018-2022 <i>Gross Regional Domestic Product at Current Prices by Regency/ Municipality in Kalimantan Barat Province (billion rupiahs), 2018-2022</i>	501
13.2.2	Produk Domestik Regional Bruto Atas Dasar Harga Konstan 2010 Menurut Kabupaten/Kota di Provinsi Kalimantan Barat (miliar rupiah), 2018-2022 <i>Gross Regional Domestic Product at 2010 Constant Prices by Regency/ Municipality in Kalimantan Barat Province (billion rupiahs), 2018-2022.....</i>	502
13.2.3	Laju Pertumbuhan Produk Domestik Regional Bruto Atas Dasar Harga Konstan 2010 Menurut Kabupaten/ Kota (persen) di Provinsi Kalimantan Barat, 2018–2022 <i>Growth Rate of Gross Regional Domestic Product at 2010 Constant Market Prices by Regency/Municipality (percent) in Kalimantan Barat Province, 2018–2022</i>	503

13.2.4	<p>Persentase Kontribusi Terhadap Jumlah Produk Domestik Regional Bruto Seluruh Kabupaten/Kota di Provinsi Kalimantan Barat, 2019-2022 <i>Percentage of Contribution to the Total Gross Regional Domestic Product by Regency/ Municipality in Kalimantan Barat Province, 2019-2022</i></p>	504
13.2.5	<p>Produk Domestik Regional Bruto per Kapita Atas Dasar Harga Berlaku Menurut Kabupaten/Kota di Provinsi Kalimantan Barat (Ribu rupiah), 2018-2022 <i>Per Capita Gross Regional Domestic Product at Current Market Prices by Regency/Municipality in Kalimantan Barat Province (Thousand rupiahs), 2018-2022</i>.....</p>	505
13.2.6	<p>Laju Pertumbuhan Produk Domestik Regional Bruto per Kapita Atas Dasar Harga Konstan 2010 Menurut Kabupaten/Kota (persen), 2018-2022 <i>Growth Rate of per Capita Gross Regional Domestic Product at 2010 Constant Market Prices by Regency/Municipality (percent), 2018-2022</i></p>	506
13.3.1	<p>Jumlah Penduduk Miskin Menurut Kabupaten/Kota di Provinsi Kalimantan Barat (ribu), 2018-2022 <i>Number of Poor Population by Regency/Municipality in Kalimantan Barat Province (thousand), 2018-2022</i></p>	507
13.3.2	<p>Jumlah dan Persentase Penduduk Miskin Menurut Kabupaten/Kota di Provinsi Kalimantan Barat, 2021 dan 2022 <i>Number and Percentage of Poor People and by Regency/ Municipality in Kalimantan Barat Province, 2021 and 2022</i></p>	508
13.4	<p>Indeks Pembangunan Manusia Menurut Kabupaten/Kota di Provinsi Kalimantan Barat, 2018-2022 <i>Human Development Index by Regency/Municipality in Kalimantan Barat Province, 2018-2022</i></p>	509
13.5	<p>Luas Panen, Produktivitas, Produksi Padi dan Produksi Beras Menurut Kabupaten/Kota di Kalimantan Barat, 2021 dan 2022 <i>Harvested Area, Productivity, Production of Paddy and Rice Production by Regency/Municipality in Kalimantan Barat Province, 2021 and 2022</i>.....</p>	510

DAFTAR GAMBAR/LIST OF FIGURES

		Halaman Page
1.1	Luas Daerah menurut Kecamatan (%), 2022 <i>Area of Subdistrict (%), 2022</i>	7
1.2	Jarak ke Ibukota Kabupaten Menurut Kecamatan di Kabupaten Kayong Utara (km), 2022 <i>Distance between Regency/Municipality Capital and Province Capital in Jawa Tengah Province (km), 2022</i>	8
2.1	Jumlah Anggota DPRD Menurut Pendidikan di Kabupaten Kayong Utara, 2022 <i>Number of Regional House of Representatives's by Education in Kayong Utara Regency (%), 2022</i>	35
2.2	Jumlah Pegawai Negeri Sipil Menurut Jabatan dan Jenis Kelamin di Kabupaten Kayong Utara, 2022 <i>Number of Civil Servant by Occupation and Sex in Kayong Utara Regency, 2022</i>	36
3.1	Persentase Penduduk Kabupaten Kayong Utara Menurut Jenis Kelamin, 2022 <i>Percentage Population of Kayong Utara Regency by Sex, 2022</i>	90
3.2	Persentase Bekerja terhadap Angkatan Kerja di Kabupaten Kayong Utara, 2022 <i>Percentage of Working to Economically Active in Kayong Utara Regency, 2022</i>	91
4.1	Angka Partisipasi Kasar Menurut Jenjang Pendidikan di Kabupaten Kayong Utara, 2022 <i>Gross Enrollment Ratio by Educational Level in Kayong Utara Regency, 2022</i>	125
4.2	Persentase Penduduk Miskin di Kabupaten Kayong Utara, 2018-2022 <i>Percentage of Poor Population in Kayong Utara Regency, 2018-2022...</i>	126
5.1	Produksi Buah-Buahan dan Sayuran Tahunan Menurut Jenis Tanaman di Kabupaten Kayong Utara (kuintal), 2022 ^x <i>Production of Annual Fruits and Vegetables by Kind of Plant in Kayong Utara Regency (quintal), 2022^x</i>	246

5.2	Produksi Perkebunan Rakyat Menurut Jenis Tanaman di Kabupaten Kayong Utara (ribu ton), 2022 ^x <i>Production of Estates by Type of Crops in Kayong Utara Regency (thousands ton), 2022^x.....</i>	247
6.1	Listrik Terjual dan Produksi Listrik PT. PLN (Persero) pada Cabang/Ranting PLN Menurut Bulan di Kabupaten Kayong Utara, 2022 <i>Electricity Production and Sold of PT. PLN (Persero) at PLN Branch by Month in Kayong Utara Regency, 2022.....</i>	362
6.2	Jumlah Tenaga Kerja Sentra Industri Skala Kecil/Kerajinan (Non-Formal) Menurut Jenis Industri di Kabupaten Kayong Utara, 2022 <i>Number of Labor in Centra of Small scale/handicraft (Non-Formal) by Type of industry in Kayong Utara Regency, 2022.....</i>	363
7.1	Jumlah Potensi Wisata Menurut Kecamatan di Kabupaten Kayong Utara, 2022 <i>Number of Tourism Potential by Subdistrict in Kayong Utara Regency, 2022.....</i>	382
8.1	Panjang Jalan di Kabupaten Kayong Utara Menurut Jenis Permukaan (km), 2022 <i>Length of Road of Kayong Utara Regency by Type of Road Surface (km), 2022.....</i>	393
8.2	Nilai Penjualan Benda Pos di PT. Pos Indonesia (Persero) Cabang Sukadana Menurut Bulan (Juta Rupiah), 2022 <i>Selling Value of Postage in Sukadana Post Office by Month (Thousand Rupiahs), 2022.....</i>	394
9.1	Jumlah Koperasi Aktif Menurut Kecamatan di Kabupaten Kayong Utara, 2019–2022 <i>Number of Active Cooperative by Subdistrict in Kayong Utara Regency, 2019–2022.....</i>	434
10.1	Persentase Pengeluaran per Kapita Sebulan Menurut Kelompok Komoditas di Kabupaten Kayong Utara, 2022 <i>Percentage of Monthly Expenditure per Capita by Commodity Group in Kayong Utara Regency, 2022.....</i>	448

10.2	<p>Persentase Penduduk Menurut Golongan Pengeluaran Per Kapita Sebulan di Kabupaten Kayong Utara, 2022</p> <p><i>Percentage of Population by Class of Monthly Expenditure per Capita in Kayong Utara Regency, 2022</i>.....</p>	449
11.1	<p>Jumlah Sarana Perdagangan Menurut Jenisnya di Kabupaten Kayong Utara, 2022</p> <p><i>Number of Trading Facilities by Type of Facility in Kayong Utara Regency, 2022</i></p>	458
11.2	<p>Persentase Nasabah Menurut Jenis Barang Jaminan pada Perum Pegadaian Cabang Kayong Utara, 2022</p> <p><i>Percentage of Customers by Item Group of Perum Pegadaian Kayong Utara, 2022</i>.....</p>	459
12.1	<p>Laju Pertumbuhan Produk Domestik Regional Bruto Kabupaten Kayong Utara Atas Dasar Harga Konstan 2010 (Persen), 2018–2022</p> <p><i>Growth Rate of Gross Regional Domestic Product of Kayong Utara Regency at 2010 Constant Price (Percent), 2018–2022</i>.....</p>	472
12.2	<p>Distribusi Persentase Produk Domestik Regional Bruto Kabupaten Kayong Utara Atas Dasar Harga Berlaku Menurut Pengeluaran (Persen), 2022^{xx}</p> <p><i>Percentage Distribution of Gross Regional Domestic Product of Kayong Utara Regency at Current Price 2010 by Expenditure (Percent), 2022^{xx}</i></p>	473
13.1	<p>Jumlah Penduduk (Jiwa) Menurut Kabupaten/ Kota di Provinsi Kalimantan Barat, 2022</p> <p><i>Population (people) by Regency/Municipality in Kalimantan Barat, 2022</i>.....</p>	496
13.2	<p>Laju Pertumbuhan Produk Domestik Regional Bruto Atas Dasar Harga Konstan 2010 Menurut Kabupaten/ Kota (persen) di Provinsi Kalimantan Barat, 2022</p> <p><i>Growth Rate of Gross Regional Domestic Product at 2010 Constant Market Prices by Regency/Municipality (percent) in Kalimantan Barat Province, 2022</i>.....</p>	497

PENJELASAN UMUM/EXPLANATORY NOTES

Tanda-tanda, satuan-satuan, dan lain-lainnya yang digunakan dalam publikasi ini adalah sebagai berikut:

Symbols, measurement units, and acronyms which are used in this publication, are as follows:

1. TANDA-TANDA/SYMBOLS

Data tidak tersedia/ <i>Data not available</i>	: ...
Tidak ada atau nol / <i>Null or zero</i>	: -
Data dapat diabaikan/ <i>Data negligible</i>	: 0
Tanda decimal/ <i>Decimal point</i>	: ,
Data tidak dapat ditampilkan/ <i>Not applicable</i>	: NA
Angka estimasi/ <i>Estimated figures</i>	: e
Angka diperbaiki/ <i>Revised figures</i>	: r
Angka sementara/ <i>Preliminary figures</i>	: x
Angka sangat sementara/ <i>Very preliminary figures</i>	: xx
Angka sangat sangat sementara/ <i>Very very preliminary figures</i>	: xxx

2. SATUAN/UNITS

barel/ <i>barrel</i>	: 158,99 liter/ <i>litres</i> = 1/6,2898 m ³
hektar (ha)/ <i>hectare (ha)</i>	: 10 000 m ²
kilometer (km)/ <i>kilometres (km)</i>	: 1 000 meter/ <i>meters (m)</i>
knot/ <i>knot</i>	: 1,8523 km/jam (<i>km/hour</i>)
kuintal/ <i>quintal</i>	: 100 kg
KWh	: 1 000 Watt hour
MWh	: 1 000 KWh
liter (untuk beras)/ <i>litre (for rice)</i>	: 0,80 kg
MMSCF	: 1/35,3 m ³
metrik ton (m.ton)/ <i>metric ton (m. ton)</i>	: 0,98421 long ton = 1 000 kg
ons/ <i>ounce</i>	: 28,31 gram/ <i>grams</i>
ton	: 1 000 kg

Satuan lain: buah, dus, butir, helai/lembar, kaleng, batang, pulsa, ton kilometer (ton-km), jam, menit, persen (%).

Other units: unit, pack, pieces, sheet, tin, pulse, ton-kilometres(ton-km), hour, minute, percent (%).

Perbedaan angka di belakang koma disebabkan oleh pembulatan angka.
The difference in decimal numbers is caused by rounding.

DAFTAR SINGKATAN/ LIST OF ABBREVIATIONS

SI	: Stasiun Iklim
SIMPK	: Stasiun Meteorologi Pertanian Khusus
t.t	: Tempat tidur
BCG	: Bacillus Calmette Guerin
DPT	: Difteri, Pertusis, Tetanus
TT	: Tetanus Toxoid
IOT	: Industri Obat Tradisional/ <i>Traditional Medicine Industry</i>
IKOT	: Industri Kecil Obat Tradisional/ <i>Traditional Medicine Small</i>
Alkes	: Alat kesehatan/ <i>Health Kits</i>
PKRT	: Perbekalan Kesehatan Rumah tangga/ <i>Household Health Logistics</i>
Kompl	: Komplemen/ <i>Complement</i>
IRTP	: Industri Pangan Produksi Rumah Tangga/ <i>Foods Home Industry</i>
PBF	: Pedagang Besar Farmasi/ <i>Pharmacy Whole-seller</i>
GFK	: Gudang Farmasi Kab/Kota/Regency/ <i>Municipality Pharmacy Warehouse</i>
RB	: Rumah Bersalin/ <i>Delivery House</i>
Pustu	: Puskesmas pembantu/ <i>Auxiliary Public Health Center</i>
BP	: Balai Pengobatan/ <i>Polyclinic</i>
TPS	: Tempat Pembuangan Sementara / <i>landfill</i>
Jamkesmas	: Jaminan kesehatan masyarakat miskin/ <i>Poor public health insurance</i>
PJKMU	: Program Jaminan Kesehatan Masyarakat Umum
SIUP	: Surat Ijin Usaha Perdagangan/ <i>Trading Permission Letter</i>
TDP	: Tanda Daftar Perusahaan/ <i>Company Registration Identity</i>
API	: Angka Pengenal Importir/ <i>Importer's Identity Number</i>

Statistik Kunci, 2020–2022 Key Statistics, 2020–2022

Rincian/Description	Satuan/Unit	2020	2021	2022
(1)	(2)	(3)	(4)	(5)
SOSIAL/SOCIAL				
Penduduk ¹ /Population ¹	ribu/thousands	126,57	128,55	131,10
Laju Pertumbuhan Penduduk ¹ /Population Growth ¹	%	2,75	2,09	1,99
Angka Harapan Hidup ^{1-e} /Life Expectancy Rate ¹	tahun/years	68,28	68,48	68,82
Angka Melek Huruf Usia 15+ /Literacy Rate Aged 15+	%	85,39	87,48	87,57
Tingkat Partisipasi Angkatan Kerja -TPAK ^{2,3} Labour Force Participation Rate-LFPR ^{2,3}	%	65,53	65,53	70,02
Tingkat Pengangguran Terbuka-TPT ^{2,3} Unemployment Rate-UR ^{2,3}	%	3,71	3,78	3,10
Penduduk Miskin ⁴ /Poor People ⁴	juta/million	0,01	0,01	0,01
Persentase Penduduk Miskin ⁴ Percentage of Poor People ⁴	%	9,56	9,33	9,04
Indeks Pembangunan Manusia-IPM ⁵ Human Development Index ⁵	–	62,68	62,90	63,81
EKONOMI/ECONOMIC				
Produk Domestik Regional Bruto (PDRB) Harga Berlaku ⁶ Gross Regional Domestic Bruto (GRDP) at Current Price ⁶	triliun rupiah trillion rupiahs	4,21	4,53	4,98
Laju Pertumbuhan Ekonomi ⁷ /Economic Growth ⁷	%	-0,76	4,59	5,03
PDRB Per Kapita Harga Berlaku ^{6,8} Per Capita of GRDP at Current Price ^{6,8}	juta rupiah million rupiahs	33,39	35,27	37,99

Catatan/Notes: ¹ Data 2020 hasil Sensus Penduduk (SP) 2020 (September). Data 2021 dan 2022 hasil Proyeksi Penduduk Interim 2021 – 2023 SP2020/The 2020 data was the result of 2020 Population Census (September). The 2021 and 2022 data was the result of Interim Population Projection 2021 - 2023 SP2020.

² Kondisi Agustus/Condition at August

³ Menggunakan penimbang hasil proyeksi penduduk Survei Penduduk Antar Sensus (SUPAS) 2015/Weighted by the population projection results of the Intercensal Population Survey (SUPAS) 2015

⁴ Kondisi Maret/Condition at March

⁵ Sejak tahun 2010, IPM dihitung dengan metode baru. Komponen IPM metode baru adalah angka harapan hidup saat lahir, harapan lama sekolah, rata-rata lama sekolah, dan pengeluaran per kapita/Since 2010, HDI was calculated using new method. New HDI component are life expectancy at birth, expected years of schooling, means years of schooling, and expenditure per capita

⁶ Mulai tahun 2010 mengadopsi System of National Account 2008 (SNA 2008)/Since 2010 is in line with System of National Account 2008 (SNA 2008)

⁷ Menggunakan tahun dasar 2010 (2010=100)/Using 2010 base year (2010=100)

⁸ Menggunakan proyeksi penduduk berdasarkan hasil SP2020/Using population projection based on SP2020

Geografi dan Iklim

Geography and Climate

Unsur Iklim

Climate Elements

rata-rata
average

82,9

Kelembaban

Humidity

rata-rata
average

27,6 °C

Suhu

Temperature

rata-rata
average

3,1
m/det
m/sec

Kecepatan Angin

Wind Velocity

rata-rata
average

1008,9
mb

Tekanan Udara

Atmospheric Pressure

PENJELASAN TEKNIS

1. Secara astronomis, Kabupaten Kayong Utara terletak antara $0^{\circ} 43' 5,15''$ sampai dengan $1^{\circ} 46' 35,21''$ Lintang Selatan dan $108^{\circ} 40' 58,88''$ sampai dengan $110^{\circ} 24' 30,05''$ Bujur Timur.
2. Berdasarkan letak administratif, Kabupaten Kayong Utara memiliki batas-batas: Utara – Kabupaten Kubu Raya, Kabupaten Ketapang, dan Selat Karimata; Selatan – Selat Karimata dan Kabupaten Ketapang; Barat – Selat Karimata; Timur – Kabupaten Ketapang.
3. Kabupaten Kayong Utara terdiri dari 6 kecamatan dan 43 desa.

TECHNICAL NOTES

1. *Astronomically, Kayong Utara Regency is located between $0^{\circ} 43' 5,15''$ to $1^{\circ} 46' 35,21''$ South Latitude and $108^{\circ} 40' 58,88''$ to $110^{\circ} 24' 30,05''$ East Longitude.*
2. *In terms of administratively location, Kayong Utara Regency has boundaries as follows: North – Kubu Raya Regency, Ketapang Regency, and Karimata Strait; South – Karimata Strait and Ketapang Regency; West – Karimata Strait; East – Ketapang Regency.*
3. *Kayong Utara Regency has 6 districts and 43 villages.*

ULASAN**DESCRIPTION****Keadaan Geografis**

Menurut undang-undang RI No. 6 Tahun 2007 dan Surat Mendagri No. 135/439/SJ Tanggal 27 Februari 2007, luas wilayah Kabupaten Kayong Utara adalah 4.568,26 Km². Luas wilayah ini relatif kecil jika dibandingkan wilayah Kabupaten/Kota lain di Kalimantan Barat. Secara geografis, Kabupaten Kayong Utara berada di sisi Selatan Provinsi Kalimantan Barat atau berada pada posisi 0° 43' 5,15" Lintang Selatan sampai dengan 1° 46' 35,21" Lintang Selatan dan 108° 40' 58,88" Bujur Timur sampai dengan 110° 24' 30,05" Bujur Timur.

Sedangkan secara administratif, batas wilayah Kabupaten Kayong Utara adalah sebagai berikut:

- Utara : Kabupaten Kubu Raya, Kabupaten Ketapang, dan Selat Karimata
 Selatan : Selat Karimata dan Kabupaten Ketapang
 Barat : Selat Karimata
 Timur : Kabupaten Ketapang

Wilayah Kabupaten Kayong Utara terdiri dari 6 Kecamatan, di mana kecamatan-kecamatan tersebut berbatasan langsung dengan laut. Dengan demikian masing-masing kecamatan mempunyai potensi kelautan yang tentunya dapat

Geographical Condition

According to the law of republic Indonesia no 6 year 2007 and letter of Ministry of Home Affairs no 135/439/SJ February 27 year 2007. Landmass of Kayong Utara Regency is 4.568,26 Km². Geographically, Kayong Utara Regency is located in south side of Kalimantan Barat Province or positioned at 0° 43' 5,15" south latitude to 1° 46' 35,21" south latitude and 108° 40' 58,88" east longitude to 110° 24' 30,05" east longitude.

Administratively, boundaries in Kayong Utara Regency are:

- North : Kubu Raya Regency, Ketapang Regency, and Karimata strait.
 South : Karimata Strait dan Ketapang Regency
 West : Karimata Strait
 East : Ketapang Regency*

Kayong Utara Regency consists of 6 districts, which are directly adjacent to the sea. Thus each districts has marine potential which can be developed to increase the welfare of the citizen.

dikembangkan guna meningkatkan kesejahteraan masyarakatnya.

Pulau-pulau

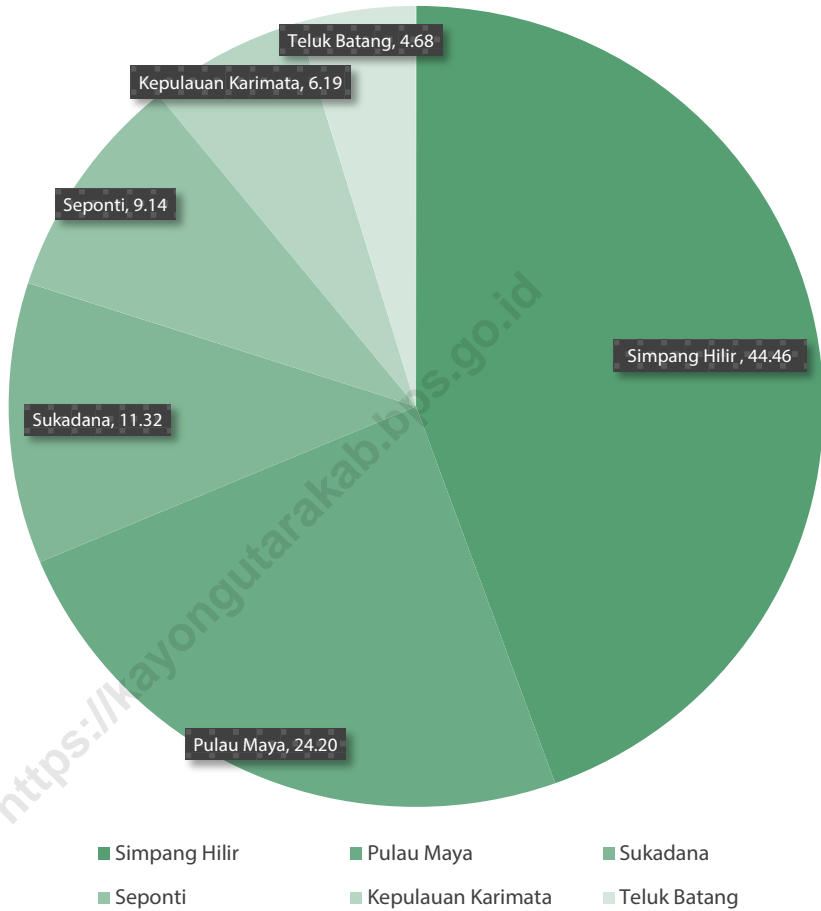
Sebagian besar wilayah Kabupaten Kayong Utara merupakan perairan laut dan memiliki banyak pulau. Pulau yang ada di Kabupaten Kayong Utara berjumlah 104 (lihat tabel 1.1.1). Pulau-pulau ini tersebar di empat kecamatan yaitu Kecamatan Sukadana, Simpang Hilir, Pulau Maya, dan Kepulauan Karimata. Dari 104 pulau yang ada di Kabupaten Kayong Utara, hanya 14 pulau yang berpenghuni, sisanya merupakan pulau yang tidak berpenghuni.

Islands

Most of the region of Kayong Utara Regency is marine waters which has many islands. There are 104 islands in Kayong Utara Regency (see table 1.1.1). These islands spread in four districts. They are Sukadana, Simpang Hilir, Pulau Maya, and Kepulauan Karimata. Of the 104 islands on Kayong Utara Regency, only 14 are inhabited, the rest of which are uninhabited.

Gambar
Figures 1.1

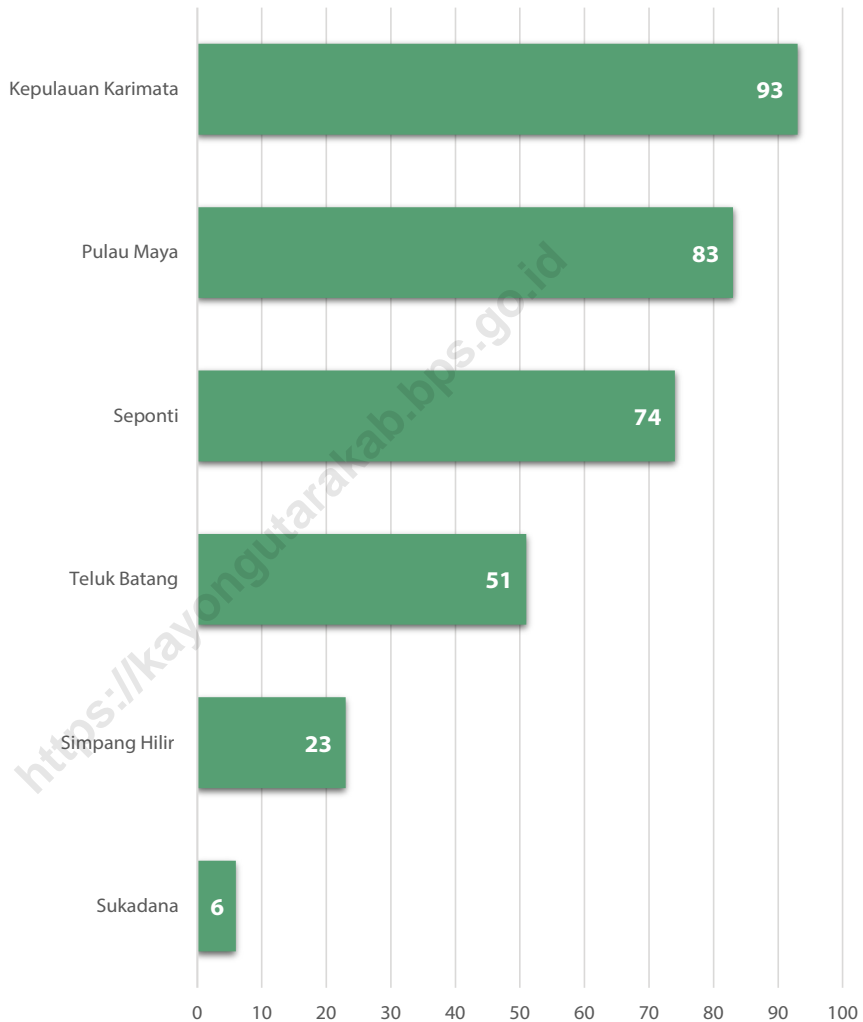
Luas Daerah menurut Kecamatan (%), 2022
Area of Subdistrict (%), 2022



Sumber/Source : Bapedda Litbang Kabupaten Kayong Utara

Gambar 1.2
Figures

Jarak ke Ibukota Kabupaten Menurut Kecamatan di Kabupaten Kayong Utara (km), 2022
Distance to the District Capital by District in Kayong Utara Regency (km), 2022



Sumber/Source : BAPPEDA Litbang Kabupaten Kayong Utara

1.1 KEADAAN GEOGRAFI GEOGRAPHY CONDITION

Tabel 1.1.1 **Luas Daerah dan Jumlah Pulau Menurut Kecamatan di Kabupaten Kayong Utara, 2022**
Table 1.1.1 **Total Area and Number of Islands by Subdistrict of Kayong Utara Regency, 2022**

Kecamatan <i>Subdistrict</i>	Ibukota Kecamatan <i>Capital of Subdistrict</i>	Luas <i>Total Area</i> (km ² /sq.km)
(1)	(2)	(3)
Pulau Maya	Tanjung Satai	1 105,30
Kepulauan Karimata	Pelapis	282,97
Sukadana	Sutera	517,33
Simpang Hilir	Teluk Melano	2 031,09
Teluk Batang	Teluk Batang	213,82
Seponti	Seponti Jaya	417,74
Kabupaten Kayong Utara	Sukadana	4 568,26

Bersambung/to be continued

Lanjutan Tabel/*Continued Table* 1.1.1

Kecamatan Subdistrict	Persentase Terhadap Luas Kabupaten Percentage to Regency's Area	Jumlah Pulau Number of Islands
(1)	(4)	(5)
Pulau Maya	24,20	9
Kepulauan Karimata	6,19	83
Sukadana	11,32	11
Simpang Hilir	44,46	1
Teluk Batang	4,68	-
Seponti	9,14	-
Kabupaten Kayong Utara	100,00	104

Catatan/Note: Berdasarkan Undang-Undang No. 06 Tahun 2007/*Based on Regulation No. 06 of 2007*

Sumber/Source: BAPPEDA Litbang Kabupaten Kayong Utara

Tabel
Table 1.1.2

Tinggi Wilayah dan Jarak ke Ibukota Kabupaten Menurut Kecamatan di Kabupaten Kayong Utara, 2022
Altitude and Distance to the Capital of Regency in Kayong Utara Regency, 2022

Kecamatan Subdistrict	Tinggi Wilayah (mdpl) Altitude (m a.s.l)	Jarak ke Ibukota Kabupaten Distance to the Capital of Regency in Kayong Utara Regency (km)
(1)	(2)	(3)
Pulau Maya	0 - 490	83
Kepulauan Karimata	0 - 986	93
Sukadana	0 - 1 130	6
Simpang Hilir	0 - 1 100	23
Teluk Batang	0 - 70	51
Seponti	0 - 50	74
Kabupaten Kayong Utara	0 - 1 130	0

Catatan/Note: Berdasarkan Undang-Undang No. 06 Tahun 2007/Based on Regulation No. 06 of 2007

Sumber/Source: BAPPEDA Litbang Kabupaten Kayong Utara

Tabel 1.1.3 Jumlah Pulau di Kabupaten Kayong Utara Menurut Status dan Kecamatan, 2022
Number of Islands in Kayong Utara Regency by Status and Subdistrict, 2022

Kecamatan Subdistrict	Status/Status		Jumlah Total
	Berpendhuni Inhabited	Tidak Berpendhuni Uninhabited	
(1)	(2)	(3)	(4)
Pulau Maya	3	6	9
Kepulauan Karimata	11	72	83
Sukadana	-	11	11
Simpang Hilir	-	1	1
Teluk Batang	-	-	-
Seponti	-	-	-
Kabupaten Kayong Utara	14	90	104

Sumber/Source: BAPPEDA Litbang Kabupaten Kayong Utara

Tabel
Table 1.1.4

Letak Geografis Kabupaten Kayong Utara, 2022
Geographical Location of Kayong Utara Regency, 2022

Garis Lintang <i>Latitude</i>	Garis Bujur <i>Longitude</i>
(1)	(2)
00 43' 05,15" - 10 46' 35,21" LS	108° 40' 58,88" - 110° 24' 30,05" BT

Sumber/Source: BAPPEDA Litbang Kabupaten Kayong Utara

Tabel
Table 1.1.5

Batas Administrasi Kabupaten Kayong Utara, 2022
Administration Borders of Kayong Utara Regency, 2022

Batas Administrasi <i>Administration Border</i>	Berbatasan dengan <i>Border on</i>
(1)	(2)
Sebelah Utara/ <i>North</i>	Kab. Kubu Raya, Kab. Ketapang, dan Selat Karimata
Sebelah Selatan/ <i>South</i>	Selat Karimata dan Kabupaten Ketapang
Sebelah Timur/ <i>East</i>	Kabupaten Ketapang
Sebelah Barat/ <i>West</i>	Selat Karimata

Sumber/Source: BAPPEDA Litbang Kabupaten Kayong Utara

Tabel
Table 1.1.6

Letak Geografis Kabupaten Kayong Utara Menurut Kecamatan, 2022
Geographical Location of Kayong Utara Regency by Subdistrict, 2022

Kecamatan Subdistrict	Lintang Latitude	Bujur Longitude
(1)	(2)	(3)
Pulau Maya	00 55' 41" LS – 10 18' 53" LS	109° 13' 58" BT – 109° 47' 03" BT
Kepulauan Karimata	10 10' 49" LS – 10 43' 43" LS	108° 40' 32" BT – 108° 23' 46" BT
Sukadana	10 08' 00" LS – 10 20' 00" LS	109° 52' 24" BT – 110° 09' 48" BT
Simpang Hilir	00 50' 00" LS – 10 17' 12" LS	109° 44' 48" BT – 110° 23' 12" BT
Teluk Batang	00 54' 10" LS – 10 03' 24" LS	109° 43' 35" BT – 109° 53' 49" BT
Seponti	00 43' 19" LS – 00 56' 06" LS	109° 44' 55" BT – 110° 06' 35" BT

Sumber/Source: BAPPEDA Litbang Kabupaten Kayong Utara

Tabel
Table 1.1.7

Luas Formasi Geologi Kabupaten Kayong Utara (Ha), 2022
Geological Formation Area of Kayong Utara Regency (Ha), 2022

Kecamatan Subdistrict	Formasi Geologi / Geological Formation			
	Kuarter Quarter	Plistosen Pliosen	Trias	Permo Karbon
(1)	(2)	(3)	(4)	(5)
Pulau Maya ¹	104 215	-	-	-
Kepulauan Karimata	...	-	-	-
Sukadana	50 120	-	-	-
Simpang Hilir ²	167 705	-	755	-
Teluk Batang	...	-	...	-
Seponti	...	-	...	-
Kabupaten Kayong Utara	322 040	-	755	-

Bersambung/to be continued

Lanjutan Table/Continued table 1.1.7

Kecamatan Subdistrict	Formasi Geologi /Geological Formation			
	Intrusif & Plutonik Basa	Intrusif & Plutonik Basa Menengah	Efusif Tak Dibagi	Intrusif & Plutonik Asam
(1)	(2)	(3)	(4)	(5)
Pulau Maya ¹	-	-	-	5 675
Kepulauan Karimata
Sukadana	-	2 250	7 800	34 750
Simpang Hilir ²	-	4 075	17 025	27 720
Teluk Batang
Seponti
Kabupaten Kayong Utara	-	6 325	24 825	68 145

Catatan/Note : ¹ Data masih termasuk wilayah Kec. Kepulauan Karimata/Data Includes Karimata Islands Subdistrict

² Data masih termasuk wilayah Kec. Teluk Batang & Seponti/ Data Includes Teluk Batang and Seponti Subdistrict

Sumber/Source : BPN/ATR Kabupaten Kayong Utara

Tabel
Table 1.1.8

Luas Wilayah Kabupaten Kayong Utara Menurut Kelas Lereng (Ha), 2022
Area of Kayong Utara Regency by Elevation Classes (Ha), 2022

Kecamatan Subdistrict	Kelas Lereng/Elevation Class				Jumlah Total
	< 2 %	2 - 14 %	15 - 40 %	> 40 %	
(1)	(2)	(3)	(4)	(5)	(6)
Pulau Maya ¹	104 663	-	3 680	1 547	109 890
Kepulauan Karimata	...	-
Sukadana	37 690	35 818	-	21 412	94 920
Simpang Hilir ²	112 653	87 494	625	16 508	217 280
Teluk Batang
Seponti
Kabupaten Kayong Utara	255 006	123 312	4 305	39 467	422 090

Catatan/Note : ¹ Data masih termasuk wilayah Kec. Kepulauan Karimata/ Data Includes Karimata Islands Subdistrict

² Data masih termasuk wilayah Kec. Teluk Batang & Seponti/ Data Includes Teluk Batang and Seponti Subdistrict

Sumber/Source : BPN/ATR Kabupaten Kayong Utara

Tabel
Table 1.1.9

Nama-Nama Sungai di Kabupaten Kayong Utara Menurut Kecamatan, 2022
Rivers' Name in Kayong Utara Regency by Subdistrict, 2022

Kecamatan Subdistrict	Nama River's Name
(1)	(2)
Pulau Maya	<ul style="list-style-type: none"> • Sungai Kepuyu • Sungai Ledang • Sungai Besar • Sungai Gandawalan
Kepulauan Karimata	<ul style="list-style-type: none"> • Sungai Abon
Sukadana	<ul style="list-style-type: none"> • Sungai Beringin Siduk • Sungai Semanai • Sungai Randaw Melinsun • Sungai Gemuruh
Simpang Hilir	<ul style="list-style-type: none"> • Sungai Melani • Sungai Rantau Panjang • Sungai Perawas • Sungai Mata-Mata
Teluk Batang	<ul style="list-style-type: none"> • Sungai Paduan • Sungai Sekuson • Sungai Rangkas • Sungai Simpang Lidah
Seponti	<ul style="list-style-type: none"> • Sungai Sepeti • Sungai Durian Sebatang • Sungai Durhaka

Catatan/Note: Berdasarkan Undang-Undang No. 06 Tahun 2007 / Based on Regulation No. 06 of 2007

Sumber/Source: BAPPEDA Litbang Kabupaten Kayong Utara

1.2 KEADAAN IKLIM CLIMATE CONDITION

Tabel 1.2.1 Pengamatan Unsur Iklim Menurut Bulan di Stasiun Meteorologi Rahadi Usman, 2022
Observation of Climate Elements by Month at Rahadi Usman Meteorology Station, 2022

Bulan Month	Suhu/Temperature (°C)			Kelembaban/Humidity (%)		
	Minimum	Rata-rata Average	Maksimum Maximum	Minimum	Rata-rata Average	Maksimum Maximum
(1)	(2)	(3)	(4)	(5)	(6)	(7)
Januari/January	22,5	27,8	33,6	58,0	81,9	98,0
Februari/February	22,8	27,5	34,7	52,0	82,8	98,0
Maret/March	22,4	28,4	35,2	43,0	80,1	98,0
April/April	23,0	28,1	34,2	55,0	81,6	97,0
Mei/May	22,5	28,2	35,5	52,0	82,5	98,0
Juni/June	22,6	27,3	33,9	52,0	83,6	98,0
Juli/July	22,3	27,9	34,0	50,0	80,2	98,0
Agustus/August	22,1	27,4	34,4	53,0	82,4	98,0
September/September	22,8	27,1	33,8	51,0	84,9	98,0
Oktober/October	23,2	27,0	33,2	59,0	87,0	98,0
November/November	23,2	27,3	33,5	56,0	85,5	99,0
Desember/December	23,0	27,6	33,6	59,0	82,7	98,0
Rata-Rata/Average	22,7	27,6	34,1	53,3	82,9	98,0

Bersambung/to be continued

Lanjutan Tabel/*Continued Table 1.2.1*

Bulan Month	Kecepatan Angin (m/det) Wind Velocity (m/sec)			Tekanan Udara/Atmospheric Pressure (mb)		
	Minimum	Rata-rata Average	Maksimum Maximum	Minimum	Rata-rata Average	Maksimum Maximum
(1)	(8)	(9)	(10)	(11)	(12)	(13)
Januari/January	0,0	3,0	12,0	1 005,4	1 009,5	1 013,1
Februari/February	0,0	2,5	15,0	1 003,3	1 008,9	1 012,6
Maret/March	0,0	3,0	15,0	1 004,1	1 008,6	1 012,5
April/April	0,0	2,4	23,0	1 005,0	1 008,8	1 013,1
Mei/May	0,0	2,6	13,0	1 004,6	1 008,7	1 013,4
Juni/June	0,0	2,8	12,0	1 005,1	1 009,1	1 012,1
Juli/July	0,0	4,2	14,0	1 004,8	1 008,6	1 012,7
Agustus/August	0,0	4,1	12,0	1 004,7	1 009,0	1 012,7
September/September	0,0	3,4	17,0	1 003,6	1 009,5	1 013,8
Oktober/October	0,0	2,4	16,0	1 005,4	1 009,3	1 013,2
November/November	0,0	2,7	13,0	1 004,6	1 008,9	1 013,9
Desember/December	0,0	3,7	15,0	1 003,1	1 008,2	1 013,3
Rata-Rata/Average	0,0	3,1	14,8	1 004,5	1 008,9	1 013,0

Bersambung/*to be continued*

Lanjutan Tabel/*Continued Table 1.2.1*

Bulan Month	Jumlah Curah Hujan Number of Precipitation (mm)	Jumlah Hari Hujan (hari) Number of Rainy Days (day)	Penyinaran Matahari Duration of Sunshine (%)
(1)	(14)	(15)	(16)
Januari/January	284,7	26,0	5,5
Februari/February	403,9	27,0	4,9
Maret/March	167,9	27,0	6,4
April/April	274,3	29,0	5,7
Mei/May	280,6	27,0	5,6
Juni/June	348,9	28,0	5,7
Juli/July	178,4	21,0	6,7
Agustus/August	565,7	27,0	6,1
September/September	405,2	26,0	5,2
Oktober/October	695,9	29,0	4,7
November/November	325,6	24,0	4,6
Desember/December	434,9	28,0	5,1
Rata-Rata/Average	363,8	26,6	5,5

Catatan/Note: Data Merupakan Kondisi Wilayah Kabupaten Ketapang/ *The Data Describes the Condition of Ketapang Regency Area*
 Sumber/Source: Stasiun Meteorologi Rahadi Usman Ketapang

Tabel
Table 1.2.2

Nilai Indeks Pencemaran Air Sungai di Kabupaten Kayong Utara, 2022
Rivers' Water Pollution Index in Kayong Utara Regency, 2022

Periode Pemantauan <i>Monitoring Period</i>	Titik Pemantauan <i>Monitoring Points</i>	Lokasi Pemantauan <i>Monitoring Sites</i>	Titik Koordinat <i>Coordinates</i>	Nilai Indeks Pencemaran (IP) <i>Pollution Index</i>
(1)	(2)	(3)	(4)	(5)
I	MKAS 1.1	Sungai Bayeuh Hulu	S : 01°00'44,1" E : 110°14'26,3"	0,5
I	MKAS 1.2	Sungai Bayeuh Tengah	S : 01°00'41,8" E : 110°13'15,5"	0,44
I	MKAS 1.3	Sungai Bayeuh Hilir	S : 01°02'323,8" E : 110°06'21,6"	1,31
I	MKAS 2.1	Sungai Matan Hulu	S : 01°06'15,2" E : 110°11'07,3"	2,46
I	MKAS 2.2	Sungai Matan Hilir	S : 01°03'44,8" E : 110°05'44,4"	2,38
I	MKAS 3.1	Sungai Semandang Hulu	S : 00°57'38,2" E : 110°05'26,3"	2,2
I	MKAS 3.2	Sungai Semandang Hilir	S : 01°03'35,1" E : 110°03'38,5"	2,76
I	MKAS 4.1	Sungai Durian Sebatang Hulu	S : 00°49'50,7" E : 109°52'15,9"	1,4
I	MKAS 4.2	Sungai Durian Sebatang Hilir	S : 00°49'50,7" E : 109°52'15,9"	2,24
I	MKAS 4.3	Sungai Sepeti	S : 00°50'46,5" E : 109°52'01,4"	4,09
I	MKAS 4.4	Sungai Kuala	S : 00°53'26,8" E : 109°45'32,2"	4,53
II	MKAS 1.1	Sungai Bayeuh Hulu	S : 01°00'44,1" E : 110°14'26,3"	0,54
II	MKAS 1.2	Sungai Bayeuh Tengah	S : 01°00'41,8" E : 110°13'15,5"	0,67
II	MKAS 1.3	Sungai Bayeuh Hilir	S : 01°02'323,8" E : 110°06'21,6"	1,26

Bersambung/to be continued

Lanjutan Tabel/*Continued Table 1.2.2*

Periode Pemantauan Monitoring Period	Titik Pemantauan Monitoring Points	Lokasi Pemantauan Monitoring Sites	Titik Koordinat Coordinates	Nilai Indeks Pencemaran (IP) Pollution Index
(1)	(2)	(3)	(4)	(5)
II	MKAS 2.1	Sungai Matan Hulu	S : 01°06'15,2" E : 110°11'07,3"	1,2
II	MKAS 2.2	Sungai Matan Hilir	S : 01°03'44,8" E : 110°05'44,4"	1,67
II	MKAS 3.1	Sungai Semandang Hulu	S : 00°57'38,2" E : 110°05'26,3"	0,7
II	MKAS 3.2	Sungai Semandang Hilir	S : 01°03'35,1" E : 110°03'38,5"	0,92
II	MKAS 4.1	Sungai Durian Sebatang Hulu	S : 00°49'50,7" E : 109°52'15,9"	0,9
II	MKAS 4.2	Sungai Durian Sebatang Hilir	S : 00°49'50,7" E : 109°52'15,9"	0,89
II	MKAS 4.3	Sungai Sepeti	S : 00°50'46,5" E : 109°52'01,4"	2,09
II	MKAS 4.4	Sungai Kuala	S : 00°53'26,8" E : 109°45'32,2"	1,35

Sumber/Source: Dinas Perumahan Rakyat, Kawasan Permukiman , dan Lingkungan Hidup Kabupaten Kayong Utara

Tabel
Table 1.2.3

**Nilai Indeks Kualitas Lingkungan Hidup di Kabupaten
Kayong Utara, 2022**
*Life Environment Quality Index in Kayong Utara Regency ,
2022*

Indeks Index	Nilai Value	Persentase Percentage	Hasil Result
(1)	(2)	(3)	(4)
Indeks Kualitas Air Water Quality Index	56,15	0,38	21,11
Indeks Kualitas Udara Air Quality Index	91,36	0,41	37,00
Indeks Kualitas Lahan Land Quality Index	80,30	0,22	17,59
Jumlah/Total			75,70

Sumber/Source: Dinas Perumahan Rakyat, Kawasan Permukiman , dan Lingkungan Hidup Kabupaten Kayong Utara

Pemerintahan

Government

Wilayah Administratif Administrative Area

43

Desa
Village

167

Dusun
Hamlet

649

Rukun Tetangga
Neighborhood

PENJELASAN TEKNIS

1. **Pemerintah Daerah** adalah penyelenggaraan urusan pemerintahan oleh Pemerintah Daerah dan Dewan Perwakilan Rakyat Daerah menurut asas otonomi dan tugas pembantuan dengan prinsip otonomi seluas-luasnya dalam sistem dan prinsip Negara Kesatuan Republik Indonesia sebagaimana dimaksud dalam Undang-Undang Dasar Negara Republik Indonesia Tahun 1945. Pemerintah Daerah di Indonesia terdiri dari Pemerintah Daerah Provinsi dan Pemerintah Daerah Kabupaten/Kota yang terdiri atas kepala daerah dan Dewan Perwakilan Rakyat Daerah (DPRD) dibantu oleh Perangkat Daerah
2. **Pembentukan daerah kabupaten dan daerah kota** ditetapkan dengan Undang-Undang. Pembentukan daerah dapat berupa penggabungan beberapa daerah atau bagian daerah yang bersandingan atau pemekaran dari satu daerah menjadi dua daerah atau lebih. Daerah dapat dihapus dan digabung dengan daerah lain apabila daerah yang bersangkutan tidak mampu menyelenggarakan otonomi daerah.

TECHNICAL NOTES

1. **Local Government** is the implementation of government affairs by the Local Government and Council of Representatives Daerah by principle of autonomy and duty of assistance with the principle of broad autonomy within the system and the principles of the Republic of Indonesia as stipulated in the Constitution of the Republic of Indonesia Year 1945. Regional Government in Indonesia consists of Provincial Governments and regional Government of Regency/Municipality consisting of the head of the region and the regional Representatives Council (DPRD), assisted by the region.
2. **Establishment of regency and municipality areas** defined by law. Region formation can be incorporated from some regions or areas which located side by side or divided into two regions or more. The area can be deleted and merged with other areas if the area can't afford to organize its regional autonomy.

- 3. Setiap daerah dipimpin oleh kepala pemerintah daerah yang disebut kepala daerah.** Kepala daerah untuk provinsi disebut Gubernur, untuk kabupaten disebut Bupati dan untuk kota adalah Wali Kota. Kepala daerah dibantu oleh satu orang wakil kepala daerah, untuk provinsi disebut Wakil Gubernur, untuk kabupaten disebut Wakil Bupati dan untuk kota disebut Wakil Wali Kota. Kepala dan wakil kepala daerah memiliki tugas, wewenang dan kewajiban serta larangan. Kepala daerah juga mempunyai kewajiban untuk memberikan laporan penyelenggaraan pemerintahan daerah kepada pemerintah, dan laporan keterangan pertanggungjawaban kepada DPRD, serta menginformasikan laporan penyelenggaraan pemerintahan daerah kepada masyarakat.
- 4. Anggota Dewan Perwakilan Rakyat Daerah (DPRD)** dipilih melalui pemilihan umum (pemilu) dan dilantik dalam masa jabatan lima tahun.
- 5. Partai politik** adalah organisasi politik yang menjalani ideologi tertentu atau dibentuk dengan tujuan khusus. Definisi lainnya adalah kelompok yang terorganisir yang anggota-anggotanya mempunyai
- 3. Each region is led by the head of the local government called the head region.** *The regional head of the province called the governor, to the district for a town called regents and was mayor. The regional head assisted by a deputy head of the region, called the deputy governor for the province, for the district called the vice-regent and for the municipality called the deputy mayor. The head and deputy head of the region has the duties, powers and obligations and restrictions. The regional head also have an obligation to provide a report to the Government of regional governance, accountability and reporting information to Parliament, as well as informing the regional administration reports to the public.*
- 4. Regional House of Representatives (DPRD)** *members are elected through a general election and appointed for a five-years membership.*
- 5. Political party** *is a political organization which underwent a certain ideology or formed with the specific purpose. Another definition is an organized group whose members have*

orientasi, nilai-nilai, dan cita-cita yang sama. Tujuan kelompok ini ialah untuk memperoleh kekuasaan politik dan merebut kedudukan politik – (biasanya) dengan cara konstitusional – untuk melaksanakan kebijakan-kebijakan mereka.

orientation, values, and ideals are the same. The purpose of this group is to gain political power and wrest political position - (usually) by way of a constitutional - to implement their policies.

6. Daftar Pemilih Tetap, selanjutnya disingkat DPT, adalah susunan nama Warga Negara Indonesia yang telah memenuhi syarat sebagai pemilih berdasarkan Undang-Undang dan berhak menggunakan haknya untuk memberikan suara di TPS dalam Pemilu Anggota DPR, DPRD Provinsi/ DPRD Kabupaten/ Kota.

6. Electoral List, hereinafter abbreviated as DPT, is the composition of the population name Indonesian citizen who has been qualified as an elector under the law and entitled to exercise its right to vote at the polling station in the General Election of DPR, DPRD, Provincial/Subdistrict/ Municipal.

7. Caleg atau Calon legislatif adalah orang yang mencalonkan diri menjadi anggota legislatif, atau calon anggota Dewan Perwakilan Rakyat atau Dewan Perwakilan Rakyat Daerah.

7. Candidates or legislative candidates are those who run for the legislature, or prospective member of the House of Representatives or Regional Representatives Council.

8. DPRD merupakan lembaga perwakilan rakyat daerah dan berkedudukan sebagai unsur penyelenggaraan pemerintahan daerah. DPRD memiliki fungsi legislasi, anggaran dan pengawasan. DPRD mempunyai tugas dan wewenang. DPRD mempunyai hak interpelasi, angket dan menyatakan pendapat.

8. Parliament is the people's representative body area and serves as an element of the regional administration. Parliament has a legislative function, budgetary, and oversight. Parliament has the duty and authority. Parliament has the right to: (a). interpellation; (b). questionnaires; and (c). opinion.

9. Alat kelengkapan DPRD terdiri atas: (a). pimpinan; (b). komisi; (c). panitia musyawarah; (d). panitia anggaran; (e). Badan Kehormatan; (f). alat kelengkapan lain yang diperlukan. Anggota DPRD mempunyai hak dan kewajiban. Anggota DPRD mempunyai larangan dan dapat diganti antar waktu. Ketentuan tentang DPRD sepanjang tidak diatur dalam Undang-Undang mengenai pemerintahan daerah berlaku ketentuan Undang-Undang yang mengatur Susunan dan Kedudukan MPR, DPR, DPD, dan DPRD.

10. Anggaran Pendapatan, dan Belanja Daerah (APBD), adalah rencana keuangan tahunan pemerintah daerah di Indonesia yang disetujui oleh Dewan Perwakilan Rakyat Daerah. APBD ditetapkan dengan Peraturan Daerah. Tahun anggaran APBD meliputi masa satu tahun, mulai dari tanggal 1 Januari sampai dengan tanggal 31 Desember. APBD terdiri atas:

- a. Anggaran pendapatan, terdiri atas
 - Pendapatan Asli Daerah (PAD), yang meliputi pajak daerah, retribusi daerah, hasil pengelolaan kekayaan daerah, dan penerimaan lain-lain.

9. DPRD fittings consist of: (a). leader; (b). commission; (c). committee deliberations; (d). the budget committee; (e). Honorary Board; and (f). other necessary fittings. Assembly Members have rights and obligations. Members of Parliament have restrictions and can be replaced over time. Conditions of Parliament to the extent not regulated in the Law concerning local government apply the provisions of the Act governing the Arrangement and the MPR, DPR, DPD and DPRD.

10. Budget Revenue and Expenditure (Budget) is the annual financial plan of local government in Indonesia, which was approved by the Regional Representatives Council. Budgets are set by the Regional Regulation. The fiscal year budget covering a period of one year, starting from January 1st to December 31st . Budgets consist of:

- a. The budget revenues, consisting of
 - Revenue (PAD), which include local taxes, levies, local wealth management results, and other revenues.

- Bagian dana perimbangan, yang meliputi Dana Bagi Hasil, Dana Alokasi Umum (DAU) dan Dana Alokasi Khusus.
 - Lain-lain pendapatan yang sah seperti dana hibah atau dana darurat.
- b. Anggaran belanja, yang digunakan untuk keperluan penyelenggaraan tugas pemerintahan di daerah.

- *Part of equalization funds, which includes DBH , General Allocation Fund (DAU) and Special Allocation Fund.*
- *Other legitimate income such as grants or emergency fund.*

b. *The budget, which is used for maintenance tasks in the area of governance .*

11. Pembiayaan, yaitu setiap penerimaan yang perlu dibayar kembali dan/atau pengeluaran yang akan diterima kembali, baik pada tahun anggaran yang bersangkutan maupun tahun-tahun anggaran berikutnya.

11. The budget, which is used for the purposes of the implementation of government duties in the area. Financing, which is any admission that need to be repaid and/or expenditure which will be welcomed back, either in the relevant fiscal year and next fiscal years.

12. Pajak adalah pungutan wajib yang dibayar rakyat untuk negara dan akan digunakan untuk kepentingan pemerintah dan masyarakat umum. Rakyat yang membayar pajak tidak akan merasakan manfaat dari pajak secara langsung, karena pajak digunakan untuk kepentingan umum, bukan untuk kepentingan pribadi.

12. Tax is a compulsory levy paid people to the state and will be used for the benefit of the government and the general public. People who pay taxes will not benefit from direct taxes, because taxes are used for the public interest and not for personal gain

13. Peserta BPJS Kesehatan adalah setiap orang, termasuk orang asing yang bekerja paling singkat 6 (enam) bulan di Indonesia, yang telah membayar iuran, meliputi:

13. Participants of BPJS Health is everyone, including foreigners who work at least 6 (six) months in Indonesia, who have paid contributions, include:

- a. Penerima Bantuan Iuran Jaminan Kesehatan (PBI): fakir miskin dan orang tidak mampu, dengan penetapan peserta sesuai ketentuan peraturan perundang-undangan.
- b. Bukan Penerima Bantuan Iuran Jaminan Kesehatan (Non PBI), terdiri dari:
- Pekerja Penerima Upah dan anggota keluarganya:
 1. Pegawai Negeri Sipil;
 2. Anggota TNI;
 3. Anggota Polri;
 4. Pejabat Negara;
 5. Pegawai Pemerintah Non Pegawai Negeri;
 6. Pegawai Swasta; dan
 7. Pekerja yang tidak termasuk a/s/d/f yang menerima upah.
- a. *Beneficiaries Health Insurance Contribution (PBI): the poor and the people cannot afford, with the determination of the participants in accordance with the legislation.*
- b. *Not Beneficiaries Health Insurance Contribution (Non PBI), consisting of:*
- *Recipients Workers Wages and members of his family*
 1. *Civil Servant;*
 2. *Members of the military;*
 3. *Members of the National Police;*
 4. *State officials;*
 5. *Non Servants of Government Employees;*
 6. *Private Employees; and*
 7. *Workers who aren't included to point a-to-f are receiving wages.*

ULASAN**DESCRIPTION****Dewan Perwakilan Rakyat Daerah****Regional Parliaments**

Jumlah anggota legislatif Kabupaten Kayong Utara tahun 2022 sebanyak 25 orang yang seluruhnya adalah laki-laki (tabel 2.2.1). Dari 25 anggota legislatif tersebut, anggota legislatif terbanyak berasal dari partai demokrat, yaitu sebanyak 4 orang.

Number of legislators in the Kayong Utara Regency in 2022 are 25 people which all of them are males (table 2.2.1). Of the 25 legislators, the most legislators came from the Partai Demokrat, which was 4 people.

Jika dilihat berdasarkan pendidikannya, sebanyak 76% anggota legislatif Kabupaten Kayong Utara pada periode 2021-2024 berpendidikan SLTA.

According to their education, 76% of legislators in the Kayong Utara Regency in 2021-2024 are Senior High School.

Pemerintahan Desa**Village Government**

Pada tahun 2022, Kabupaten Kayong Utara terbagi menjadi 6 kecamatan, 43 Desa, 169 Dusun, dan 647 RT (tabel 2.1.2). Kecamatan Simpang Hilir merupakan kecamatan dengan jumlah desa terbanyak, yaitu 12 desa.

In 2022, Kayong Utara Regency consist of 6 districts which divided into 43 villages, 169 hamlets, and 647 neighborhoods (table 2.1.2). Simpang Hilir district has the largest number of village, that is 12 villages.

Pegawai Negeri Sipil (PNS)**Civil Servants**

Pada tahun 2022, terdapat 2.269 pegawai negeri sipil (PNS) di Kabupaten Kayong Utara. Berdasarkan jenis kelaminnya, pada tahun 2022 PNS di Kabupaten Kayong Utara didominasi oleh PNS berjenis kelamin laki-laki. Sebanyak 52,68% PNS berjenis kelamin laki-laki, sedangkan 49,32% sisanya merupakan PNS berjenis kelamin perempuan (tabel 2.3.1).

In 2022, there are 2.269 civil servants in Kayong Utara Regency. Based on their gender, in 2022 civil servants in Kayong Utara Regency were dominated by male civil servants. 52,68% of civil servants are male and 49,32% are female. (table 2.3.1).

Pendapatan dan Belanja Daerah

Pada tahun 2022, realisasi pendapatan Daerah Kabupaten Kayong Utara adalah sebesar 489,02 Miliar Rupiah. Sebesar 84,32% realisasi pendapatan tersebut merupakan pendapatan yang bersumber dari Pendaptan Transfer Pemerintah Pusat.

Adapun realisasi belanja daerah Kabupaten Kayong Utara pada tahun 2022 adalah sebesar 733,50 Miliar Rupiah. Belanja daerah tersebut didominasi oleh belanja operasional yang mencapai 542,67 Miliar Rupiah atau sebesar 73,98%.

Regional Income And Expenditures

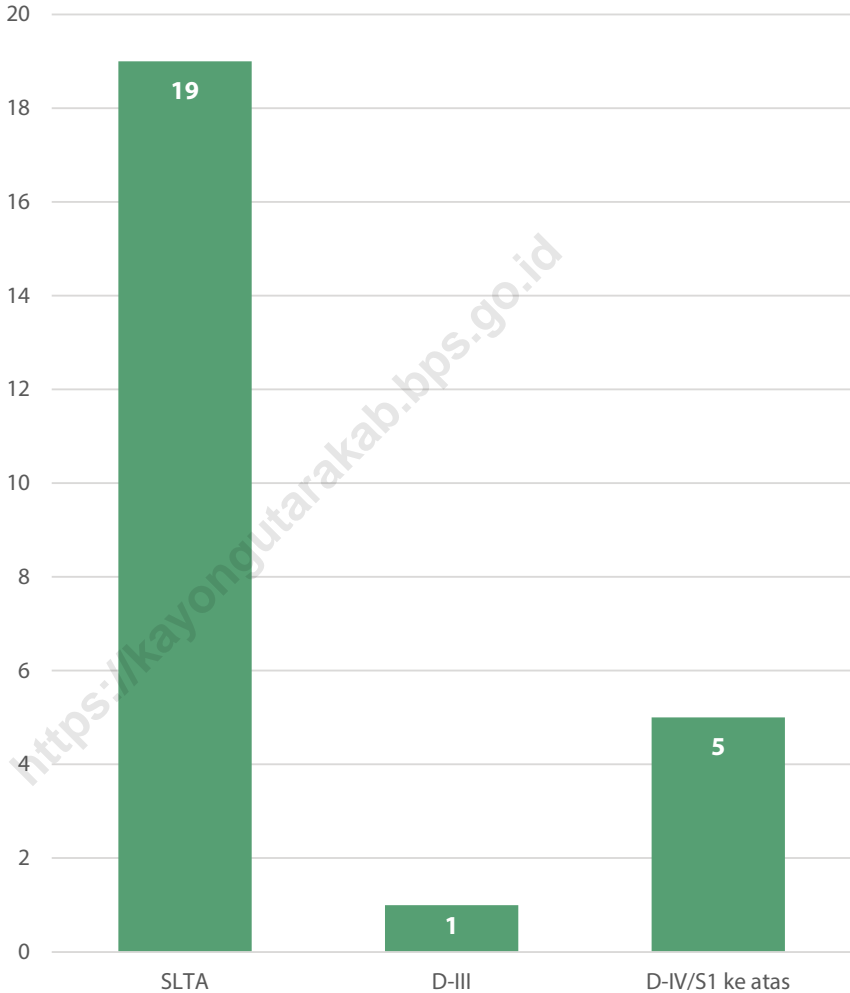
In 2022, the realization of income for Kayong Utara district was 489,02 billion rupiah. 84,32% of realization of revenue is based on the income of central government transfers.

The realization of expenditures for Kayong Utara district in 2022 was 733,50 billion rupiah. The expenditures was dominated by operational spending of 542,67 billion rupiah or 73,98%.

<https://kayongutarakab.bps.go.id>

Gambar 2.1
Figures

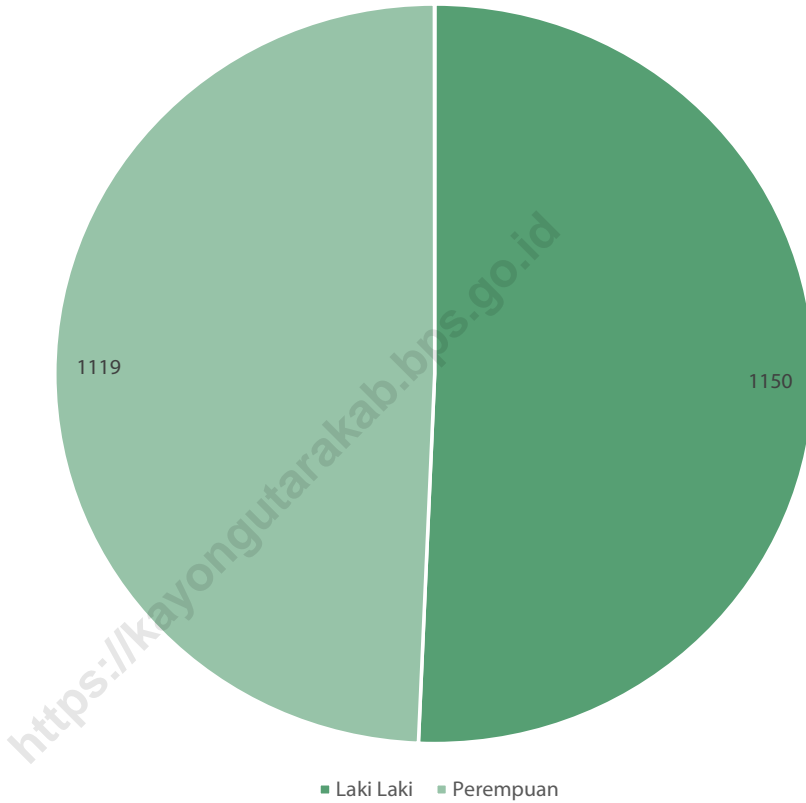
**Jumlah Anggota DPRD Menurut Pendidikan di
Kabupaten Kayong Utara, 2022**
*Number of Regional House of Representatives's by
Education in Kayong Utara Regency (%), 2022*



Sumber/Source : Sekretariat DPRD Kabupaten Kayong Utara

Gambar 2.2
Figures

Jumlah Pegawai Negeri Sipil Menurut Jenis Kelamin di Kabupaten Kayong Utara, 2022
Number of Civil Servant by Sex in Kayong Utara Regency, 2022



Sumber/Source : Bagian Kepegawaian Setda dan Instansi Vertikal Kabupaten Kayong Utara

2.1 WILAYAH ADMINISTRATIF ADMINISTRATIVE AREA

Tabel 2.1.1 **Jumlah Desa Menurut Kecamatan di Kabupaten Kayong Utara, 2018–2022**
Table 2.1.1 **Number of Villages by Subdistrict in Kayong Utara Regency, 2018–2022**

Kecamatan Subdistrict	2018	2019	2020	2021	2022
(1)	(2)	(3)	(4)	(5)	(6)
Pulau Maya	5	5	5	5	5
Kepulauan Karimata	3	3	3	3	3
Sukadana	10	10	10	10	10
Simpang Hilir	12	12	12	12	12
Teluk Batang	7	7	7	7	7
Seponti	6	6	6	6	6
Kabupaten Kayong Utara	43	43	43	43	43

Sumber/Source: Peraturan Kepala Badan Pusat Statistik Nomor 1 Tahun 2021 Tanggal 5 Februari 2021 dan Dinas Sosial, Pemberdayaan Perempuan dan Perlindungan Anak, Pemberdayaan Masyarakat dan Desa Kab. Kayong Utara

Tabel
Table 2.1.2

**Banyaknya Kelurahan, Desa, Dusun, RW dan RT di
Kabupaten Kayong Utara Menurut Kecamatan, 2022**
**Number of Wards, Villages and Hamlets in Kayong Utara
Regency by Subdistrict, 2022**

Kecamatan Subdistrict	Kelurahan Wards	Desa Villages	Dusun Hamlet	RW	RT
(1)	(2)	(3)	(4)	(5)	(6)
Pulau Maya	-	5	24	-	112
Kepulauan Karimata	-	3	10	-	30
Sukadana	-	10	34	-	115
Simpang Hilir	-	12	51	-	172
Teluk Batang	-	7	29	-	121
Seponti	-	6	31	-	97
Kabupaten Kayong Utara	-	43	169	-	647

Sumber/Source: Dinas Sosial, Pemberdayaan Perempuan dan Perlindungan Anak, Pemberdayaan Masyarakat dan Desa Kab. Kayong Utara

2.2 DEWAN PERWAKILAN RAKYAT DAERAH REGIONAL HOUSE OF REPRESENTATIVE

Tabel 2.2.1 Jumlah Anggota Dewan Perwakilan Rakyat Daerah Menurut Partai Politik dan Jenis Kelamin di Kabupaten Kayong Utara, 2022
Number of Regional House of Representatives's Members by Political Parties and Sex in Kayong Utara Regency, 2022

Partai Politik <i>Political Parties</i>	Laki-laki <i>Male</i>	Perempuan <i>Female</i>	Jumlah <i>Total</i>
(1)	(2)	(3)	(4)
Golkar	3	-	3
PDIP	1	-	1
PPP	2	-	2
PKB	2	-	2
Demokrat	4	-	4
Nasdem	2	-	2
Perindo	2	-	2
Hanura	3	-	3
Gerindra	1	-	1
PAN	1	-	1
PKS	2	-	2
PKPI	2	-	2
Kabupaten Kayong Utara	25	-	25

Sumber/Source: Sekretariat DPRD Kabupaten Kayong Utara

Tabel
Table 2.2.2**Jumlah Anggota DPRD Menurut Fraksi dan Pendidikan di Kabupaten Kayong Utara, 2022**
Number of Parliament Member by Fraction and Education in Kayong Utara Regency, 2022

Fraksi Fraction	SD/SLTP Elementary/ Junior	SLTA Senior	D-III Diploma	D-IV/S1 ke atas Degree or More	Jumlah Total
(1)	(2)	(3)	(4)	(5)	(6)
Golkar	-	3	-	-	3
PDIP	-	1	-	-	1
PPP	-	2	-	-	2
PKB	-	2	-	-	2
Demokrat	-	3	-	1	4
Nasdem	-	1	-	1	2
Perindo	-	1	1	-	2
Hanura	-	2	-	1	3
Gerindra	-	-	-	1	1
PAN	-	1	-	-	1
PKS	-	1	-	1	2
PKPI	-	2	-	-	2
Jumlah/Total	-	19	1	5	25

Sumber/Source: Sekretariat DPRD Kabupaten Kayong Utara

Tabel
Table 2.2.3

Jumlah Produk DPRD Periode 2021-2024 Menurut Jenis Produk di Kabupaten Kayong Utara, 2022
Number of Parliament Output at 2021-2024 Period by Output Type in Kayong Utara Regency, 2022

Bulan Month	SK Pimpinan	Keputusan DPRD	Peraturan Daerah	Jumlah Total
(1)	(2)	(3)	(4)	(5)
Januari/ January	-	1	-	1
Februari/ February	-	2	-	2
Maret/ March	-	2	-	2
April/ April	-	3	-	3
Mei/ May	-	2	-	2
Juni/ June	-	1	-	1
Juli/ July	-	2	1	3
Agustus/ August	-	3	-	3
September/ September	-	2	1	3
Oktober/ October	1	4	6	11
November/ November	-	4	1	5
Desember/ December	1	-	-	1
Jumlah/Total	2	26	9	37

Sumber/Source: Sekretariat DPRD Kabupaten Kayong Utara

Tabel
Table 2.2.4**Jumlah Raperda yang Diperdakan pada Periode
2021 – 2024 di Kabupaten Kayong Utara, 2022**
**Number of Local Regulation Draft that have been
Legitimated at 2021-2024 Period in Kayong Utara Regency,
2022**

Tahun Year	Target Target	Realisasi Realization
(1)	(2)	(3)
2022	23	9
2021	-	-
2020	23	13
2019	16	11

Sumber/Source: Sekretariat DPRD Kabupaten Kayong Utara

Tabel
Table 2.2.5

**Jumlah Sidang Paripurna DPRD yang Dilaksanakan pada
Periode 2021-2024, 2022**
Number of Plenary Session DPRD at 2021-2024 Period, 2022

Tahun Year	Target Target	Realisasi Realization
(1)	(2)	(3)
2022	21	21
2021	20	18
2020	...	19
2019	29	27

Sumber/Source: Sekretariat DPRD Kabupaten Kayong Utara

<https://kayongutarakab.bps.go.id>

2.3 SUMBER DAYA MANUSIA HUMAN RESOURCES

Tabel 2.3.1 **Jumlah Pegawai Negeri Sipil Menurut Jabatan dan Jenis Kelamin di Kabupaten Kayong Utara, Desember 2021 dan Desember 2022**
Number of Civil Servants by Occupation and Sex in Kayong Utara Regency, December 2021 dan December 2022

Jabatan <i>Occupation</i>	2021		Jumlah <i>Total</i>
	Laki-laki <i>Male</i>	Perempuan <i>Female</i>	
(1)	(2)	(3)	(4)
Jabatan Pimpinan Tinggi Utama <i>Senior Executives</i>	-	-	-
Jabatan Pimpinan Tinggi Madya <i>Middle Executives</i>	-	-	-
Jabatan Pimpinan Tinggi Pratama <i>Junior Executives</i>	19	2	21
Administrator/ <i>Administrator</i>	80	26	106
Pengawas/ <i>Supervisor</i>	188	95	283
Eselon V/ <i>5th Echelon</i>	-	-	-
Jabatan Fungsional Dosen <i>Certain Functional Position for Lecturer</i>	-	-	-
Jabatan Fungsional Guru <i>Certain Functional Position for Teacher</i>	432	527	959
Jabatan Fungsional Medis <i>Certain Functional Position for Medical Field</i>	82	215	297
Jabatan Fungsional Teknis <i>Certain Functional Position for Technical Field</i>	31	13	44
Jabatan Fungsional Umum/Pelaksana <i>General Functional Position</i>	352	259	611
Jumlah/Total	1 184	1 137	2 321

Bersambung/to be continued

Lanjutan Tabel/*Continued Table 2.3.1*

Jabatan <i>Occupation</i>	2022		
	Laki-laki <i>Male</i>	Perempuan <i>Female</i>	Jumlah <i>Total</i>
(1)	(2)	(3)	(4)
Jabatan Pimpinan Tinggi Utama <i>Senior Executives</i>	-	-	-
Jabatan Pimpinan Tinggi Madya <i>Middle Executives</i>	-	-	-
Jabatan Pimpinan Tinggi Pratama <i>Junior Executives</i>	24	2	26
Administrator/ <i>Administrator</i>	81	28	109
Pengawas/ <i>Supervisor</i>	80	39	119
Eselon V/ <i>5th Echelon</i>	-	-	-
Jabatan Fungsional Dosen <i>Certain Functional Position for Lecturer</i>	-	-	-
Jabatan Fungsional Guru <i>Certain Functional Position for Teacher</i>	414	503	917
Jabatan Fungsional Medis <i>Certain Functional Position for Medical Field</i>	84	216	300
Jabatan Fungsional Teknis <i>Certain Functional Position for Technical Field</i>	122	64	186
Jabatan Fungsional Umum/Pelaksana <i>General Functional Position</i>	345	267	612
Jumlah/Total	1 150	1 119	2 269

Catatan/Note: Jumlah Pegawai Negeri Sipil yang Bekerja pada Instansi Daerah/ *Number of Civil Servants Working at Regional Institutions*

Sumber/Source: Badan Kepegawaian Negara (BKN)/ *National Civil Service Agency*

Tabel
Table 2.3.2**Jumlah Pegawai Negeri Sipil Menurut Tingkat Pendidikan dan Jenis Kelamin di Kabupaten Kayong Utara, Desember 2021 dan Desember 2022**
Number of Civil Servants by Educational Level and Sex in Kayong Utara Regency, Desember 2021 dan Desember 2022

Tingkat Pendidikan <i>Educational Level</i>	2021		
	Laki-laki <i>Male</i>	Perempuan <i>Female</i>	Jumlah <i>Total</i>
(1)	(2)	(3)	(4)
Sekolah Dasar (SD) <i>Primary School</i>	1	-	1
Sekolah Menengah Pertama (SMP) <i>Junior High School</i>	1	-	1
Sekolah Menengah Atas (SMA) <i>Senior High School</i>	130	46	176
Diploma I/Akta I <i>Diploma I/Akta I</i>	-	1	1
Diploma II/Akta II <i>Diploma II/Akta II</i>	57	30	87
Diploma III/Akta III <i>Diploma III/Akta III</i>	138	259	397
Diploma IV/Akta IV <i>Diploma IV/Akta IV</i>	27	18	45
S1/Sarjana <i>Under Graduate/Bachelor</i>	757	764	1 521
S2/Pasca Sarjana <i>Graduate</i>	73	19	92
S3/Doktor/Ph.D <i>Post Graduate</i>	-	-	-
Jumlah/Total	1 184	1 137	2 321

Bersambung/to be continued

Lanjutan Tabel/*Continued Table 2.3.2*

Tingkat Pendidikan <i>Educational Level</i>	2022		
	Laki-laki <i>Male</i>	Perempuan <i>Female</i>	Jumlah <i>Total</i>
(1)	(2)	(3)	(4)
Sekolah Dasar (SD) <i>Primary School</i>	1	-	1
Sekolah Menengah Pertama (SMP) <i>Junior High School</i>	1	-	1
Sekolah Menengah Atas (SMA) <i>Senior High School</i>	112	42	154
Diploma I/Akta I <i>Diploma I/Akta I</i>	-	-	-
Diploma II/Akta II <i>Diploma II/Akta II</i>	49	22	71
Diploma III/Akta III <i>Diploma III/Akta III</i>	137	252	389
Diploma IV/Akta IV <i>Diploma IV/Akta IV</i>	32	21	53
S1/Sarjana <i>Under Graduate/Bachelor</i>	740	756	1 496
S2/Pasca Sarjana <i>Graduate</i>	77	26	103
S3/Doktor/Ph.D <i>Post Graduate</i>	1	-	1
Jumlah/Total	1 150	1 119	2 269

Catatan/Note: Jumlah Pegawai Negeri Sipil yang Bekerja pada Instansi Daerah/ *Number of Civil Servants Working at Regional Institutions*

Sumber/Source: Badan Kepegawaian Negara (BKN)/ *National Civil Service Agency*

Tabel
Table 2.3.3

**Jumlah Pegawai Negeri Sipil Menurut Tingkat
Kepangkatan dan Jenis Kelamin di Kabupaten Kayong
Utara, Desember 2021 dan Desember 2022**
**Number of Civil Servants by Hierarchy and Sex at Kayong
Utara Regency, Desember 2021 dan Desember 2022**

Pangkat/Golongan/Ruang Hierarchy	2021		
	Laki-laki Male	Perempuan Female	Jumlah Total
(1)	(2)	(3)	(4)
Golongan I/ Range I	-	-	-
I/A (Juru Muda)/ Junior Clerk	-	-	-
I/B (Juru Muda Tingkat I)/ First Class Junior Clerk	-	-	-
I/C (Juru)/ Clerk	-	-	-
I/D (Juru Tingkat I)/ First Class Clerk	-	-	-
Golongan II/ Range II	104	65	169
II/A (Pengatur Muda)/Junior Supervisor	9	2	11
II/B (Pengatur Muda Tingkat I) First Class Junior Supervisor	9	5	14
II/C (Pengatur)/ Supervisor	45	44	89
II/D (Pengatur Tingkat I)/ First Class Supervisor	41	14	55
Golongan III/ Range III	868	911	1 779
III/A (Penata Muda)/ Junior Superintendent	230	209	439
III/B (Penata Muda Tingkat I) First Class Junior Superintendent	177	156	333
III/C (Penata)/ Superintendent	199	277	476
III/D (Penata Tingkat I)/ First Class Superintendent	262	269	531
Golongan IV/ Range IV	212	161	373
IV/A (Pembina)/ Administrator	125	133	258
IV/B (Pembina Tingkat I)/ First Class Administrator	71	27	98
IV/C (Pembina Utama Muda)/ Junior Administrator	16	-	16
IV/D (Pembina Utama Madya)/ Middle Administrator	-	1	1
IV/E (Pembina Utama)/ Senior Administrator	-	-	-
Jumlah/Total	1 184	1 137	2 321

Bersambung/to be continued

Lanjutan Tabel/Continued Table 2.3.3

Pangkat/Golongan/Ruang Hierarchy	2022		
	Laki-laki Male	Perempuan Female	Jumlah Total
(1)	(2)	(3)	(4)
Golongan I/ Range I	-	-	-
I/A (Juru Muda)/ <i>Junior Clerk</i>	-	-	-
I/B (Juru Muda Tingkat I)/ <i>First Class Junior Clerk</i>	-	-	-
I/C (Juru)/ <i>Clerk</i>	-	-	-
I/D (Juru Tingkat I)/ <i>First Class Clerk</i>	-	-	-
Golongan II/ Range II	98	65	163
II/A (Pengatur Muda)/ <i>Junior Supervisor</i>	7	2	9
II/B (Pengatur Muda Tingkat I) <i>First Class Junior Supervisor</i>	7	2	9
II/C (Pengatur)/ <i>Supervisor</i>	46	29	75
II/D (Pengatur Tingkat I)/ <i>First Class Supervisor</i>	38	32	70
Golongan III/ Range III	847	886	1 733
III/A (Penata Muda)/ <i>Junior Superintendent</i>	214	192	406
III/B (Penata Muda Tingkat I) <i>First Class Junior Superintendent</i>	137	130	267
III/C (Penata)/ <i>Superintendent</i>	213	258	471
III/D (Penata Tingkat I)/ <i>First Class Superintendent</i>	283	306	589
Golongan IV/ Range IV	205	168	373
IV/A (Pembina)/ <i>Administrator</i>	127	135	262
IV/B (Pembina Tingkat I)/ <i>First Class Administrator</i>	63	32	95
IV/C (Pembina Utama Muda)/ <i>Junior Administrator</i>	15	-	15
IV/D (Pembina Utama Madya)/ <i>Middle Administrator</i>	-	1	1
IV/E (Pembina Utama)/ <i>Senior Administrator</i>	-	-	-
Jumlah/Total	1 150	1 119	2 269

Catatan/Note: Jumlah Pegawai Negeri Sipil yang Bekerja pada Instansi Daerah/ *Number of Civil Servants Working at Regional Institutions*

Sumber/Source: Badan Kepegawaian Negara (BKN)/ *National Civil Service Agency*

Tabel 2.3.4 Jumlah Personil TNI Menurut Jenis Kelamin di Kabupaten Kayong Utara, 2022
Table 2.3.4 Number of Indonesian Army By Sex in Kayong Utara Regency, 2022

Uraian Description	Laki-laki Male	Perempuan Female	Jumlah Total
(1)	(2)	(3)	(4)
Perwira Tinggi/ <i>Flag Officer</i>	-	-	-
Perwira Menengah/ <i>Middle-Ranked Officer</i>	-	-	-
Perwira Pertama/ <i>Lower-Ranked Officer</i>	1	-	1
Bintara/ <i>Non-Commisioned Officer</i>	31	-	31
Tamtama/ <i>Enlisted</i>	17	-	17
Jumlah/Total	49	-	49

Sumber/Source: Kodim 1203/Ketapang

Tabel
Table 2.3.5

**Jumlah Personil TNI Menurut Golongan Pangkat di
Kabupaten Kayong Utara, 2022**
*Number of Indonesian Army By to Rank in Kayong Utara
Regency, 2022*

Kecamatan Subdistrict	Laki - Laki Male				Jumlah
	Perwira Menengah	Perwira Pertama	Bintara	Tantama	
(1)	(2)	(3)	(4)	(5)	(6)
Pulau Maya	-	-	6	2	8
Kep. Karimata	-	-	1	2	3
Sukadana	-	1	5	5	11
Simpang Hilir	-	-	10	3	13
Teluk Batang	-	-	6	2	8
Seponti	-	-	3	3	6
Jumlah/Total	-	1	31	17	49

Bersambung/to be continued

Lanjutan Tabel/Continued Table 2.3.5

Kecamatan Subdistrict	Perempuan Female				
	Perwira Menengah	Perwira Pertama	Bintara	Tantama	Jumlah
(1)	(2)	(3)	(4)	(5)	(6)
Pulau Maya	-	-	-	-	-
Kep. Karimata	-	-	-	-	-
Sukadana	-	-	-	-	-
Simpang Hilir	-	-	-	-	-
Teluk Batang	-	-	-	-	-
Seponti	-	-	-	-	-
Jumlah/Total	-	-	-	-	-

Sumber/Source: Kodim 1203/Ketapang

Tabel 2.3.6 Jumlah Personil TNI berdasarkan Kelompok Umur di Kabupaten Kayong Utara, 2022
Number of Indonesian Army by Age Group of Kayong Utara Regency, 2022

Kelompok Umur <i>Age Group</i>	Laki-laki <i>Male</i>	Perempuan <i>Female</i>	Jumlah <i>Total</i>
(1)	(2)	(3)	(4)
< 20	-	-	-
20 – 24	2	-	2
25 – 29	4	-	4
30 – 34	8	-	8
35 – 39	14	-	14
40 – 44	9	-	9
45 – 49	10	-	10
50 – 54	2	-	2
> 54	-	-	-
Jumlah/Total	49	-	49

Sumber/Source: Kodim 1203/Ketapang

Tabel 2.3.7 Nama-Nama Bupati dan Wakil Bupati Kabupaten Kayong Utara, 2022
Table *Name of Regents and Vice Regents at Kayong Utara Regency, 2022*

Nama Bupati <i>Name of Regent</i>	Nama Wakil Bupati <i>Name of Vice Regent</i>	Periode <i>Periods</i>
(1)	(2)	(3)
Drs. Syarif Umar Al-Kadrie	-	2006 - 2008
H. Hildi Hamid	Ir. H. Muhammad Said Tihi	2008 - 2013
H. Hildi Hamid	Idrus	2013 - 2019
Dr. Drs. H. Syarif Yusniarsyah, M. Si (Pj.)	-	2019 - 2019
Drs. Citra Duani	H. Effendi Ahmad, S. Pd. I	2019 - Sekarang

Sumber/Source: Bagian Kepegawaian Setda dan Instansi Vertikal Kabupaten Kayong Utara

2.4 KEUANGAN PEMERINTAH GOVERNMENT FINANCE

Tabel 2.4.1 Realisasi Anggaran Pendapatan dan Belanja Daerah Kabupaten Kayong Utara Tahun Anggaran (Rupiah), 2022
Revenue and Expenditure of Kayong Utara Regency in Fiscal Year (Rupiah), 2022

Uraian <i>Explanation</i>	Target <i>Target</i>	Realisasi <i>Realization</i>
(1)	(2)	(3)
PENDAPATAN	781 726 656 365,00	489 020 203 739,86
1. Pendapatan Asli Daerah (PAD)	43 385 920 084,00	36 178 944 612,61
1.1. Pendapatan Asli Daerah	7 673 775 033,00	6 185 274 915,32
1.2. Pendaootan Retribusi Daerah	13 319 417 417,00	13 313 428 451,00
1.3. Pendapatan Hasil Pengelolaan Kekayaan Daerah yang Dipisahkan	2 593 662 750,00	2 593 662 750,00
1.4. Lain-lain PAD yang Sah	19 799 064 884,00	14 086 578 496,29
2. Pendapatan Transfer	714 490 708 721,00	434 485 315 763,25
2.1. Pendapatan Transfer Pemerintah Pusat	672 720 580 263,00	419 964 496 813,00
2.2. Pendapatan Transfer Antar Daerah	41 770 128 458,00	14 520 818 950,25
3. Lain-Lain Pendapatan Daerah yang Sah - LRA	23 850 027 560,00	18 355 943 364,00
3.1. Pendapatan Hibah	1 644 287 560,00	3 397 211 009,00
3.2. Lain-lain Pendapatan Sesuai dengan Ketentuan Peraturan Perundang-Undangan	22 205 740 000,00	14 958 732 355,00
BELANJA	856 807 507 977,00	733 504 242 236,46
1. Belanja Operasi	598 278 308 849,00	542 673 877 956,46
1.1. Belanja Pegawai	276 696 813 998,00	253 049 687 406,46
1.2. Belanja Barang dan Jasa	310 920 175 351,00	279 165 499 150,00
1.3. Belanja Hibah	9 548 969 400,00	9 385 770 600,00
1.4. Belanja Bantuan Sosial	1 112 350 100,00	1 072 920 800,00

Bersambung/to be continued

Lanjutan Tabel/Continued Table 2.4.1

Uraian <i>Explanation</i>	Target <i>Target</i>	Realisasi <i>Realization</i>
(1)	(2)	(3)
2. Belanja Modal	152 723 131 617,00	139 507 887 826,00
2.1. Belanja Modal Tanah	3 737 041 492,00	3 609 377 266,00
2.2. Belanja Modal Peralatan dan Mesin	24 016 090 814,00	20 774 289 899,00
2.3. Belanja Modal Gedung dan Bangunan	33 114 065 735,00	29 393 210 060,00
2.4. Belanja Modal Jalan, Irigasi, dan Jaringan	90 500 609 176,00	84 452 915 729,00
2.5. Belanja Modal Aset Tetap Lainnya	1 561 736 900,00	1 278 094 872,00
2.6. Belanja Modal Aset Lainnya	243 587 500,00	-
3. Belanja Tak Terduga	15 247 988 260,00	2 848 097 062,00
3.1. Belanja Tak Terduga	15 247 988 260,00	2 848 097 062,00
4. Belanja Transfer	90 558 079 251,00	48 474 379 392,00
2.1. Belanja Bagi Hasil	1 927 825 051,00	1 435 422 792,00
2.2. Belanja Bantuan Keuangan	88 630 254 200,00	47 038 956 600,00
SURPLUS/DEFISIT	-75 080 851 612,00	-244 484 038 496,60
PEMBIAYAAN	75 080 851 612,00	-2 000 000 000,00
1. Penerimaan Pembiayaan	77 080 851 612,00	-
1.1. Penggunaan SILPA	77 080 851 612,00	-
2. Pengeluaran Pembiayaan	2 000 000 000,00	2 000 000 000,00
2.1. Penyertaan Modal/Investasi Pemda	2 000 000 000,00	2 000 000 000,00
PEMBIAYAAN NETTO	75 080 851 612,00	-2 000 000 000,00
SISA LEBIH/KURANG PEMBIAYAAN ANGGARAN (SILPA)	-	-246 484 038 496,60

Sumber/Source: Badan Keuangan Daerah Kabupaten Kayong Utara

Tabel
Table 2.4.2

**Realisasi Anggaran Pendapatan dan Belanja Daerah
Kabupaten Kayong Utara Tahun Anggaran (Rupiah), 2018-
2022**
*Revenue and Expenditure of Kayong Utara Regency in Fiscal
Year (Rupiah), 2022*

Jenis Pendapatan/Kind of Revenues	2018	
	Target Target	Realisasi Realization
(1)	(2)	(3)
PENDAPATAN	756 053 477 713,51	756 971 635 746,63
1. Pendapatan Asli Daerah (PAD)	22 237 139 569,51	27 203 426 071,63
2. Pendapatan Transfer	672 764 924 144,00	671 838 801 856,00
3. Lain-Lain Pendapatan Daerah yang Sah-LRA	61 051 414 000,00	57 929 407 819,00
BELANJA	674 812 759 088,01	641 914 510 606,29
1. Belanja Operasi	493 549 824 876,91	473 054 379 108,78
2. Belanja Modal	180 726 431 905,00	168 430 912 588,51
3. Belanja Tak Terduga	536 502 306,10	429 218 909,00
TRANSFER	93 769 392 760,00	92 555 154 680,00
1. Transfer Bagi Hasil Pendapatan	679 028 700,00	610 433 200,00
2. Transfer Bantuan Keuangan	93 090 364 060,00	91 944 721 480,00
PEMBIAYAAN	16 528 674 134,50	16 528 674 134,50
1. Penerimaan Pembiayaan	14 528 674 134,50	14 528 674 134,50
2. Pengeluaran Pembiayaan	2 000 000 000,00	2 000 000 000,00
PEMBIAYAAN NETTO	12 528 674 134,50	12 528 674 134,50
SISA LEBIH/KURANG PEMBIAYAAN ANGGARAN (SILPA)	-	35 030 644 594,84

Bersambung/to be continued

Lanjutan Tabel/Continued Table 2.4.2

Jenis Pendapatan/Kind of Revenues	2019	
	Target	Realisasi
	Target	Realization
(1)	(2)	(3)
PENDAPATAN	802 921 700 051,00	777 160 159 376,99
1. Pendapatan Asli Daerah (PAD)	28 771 448 531,00	28 597 357 871,99
2. Pendapatan Transfer	701 674 138 320,00	677 382 587 504,00
3. Lain-Lain Pendapatan Daerah yang Sah-LRA	72 476 113 200,00	71 180 214 001,00
BELANJA	736 639 181 715,84	649 585 507 857,60
1. Belanja Operasi	538 349 447 091,84	491 619 372 324,60
2. Belanja Modal	196 730 319 425,00	156 831 158 178,00
3. Belanja Tak Terduga	1 559 415 199,00	1 134 977 355,00
TRANSFER	101 305 833 507,00	100 644 045 515,17
1. Transfer Bagi Hasil Pendapatan	1 277 957 447,00	681 212 846,17
2. Transfer Bantuan Keuangan	100 027 876 060,00	99 962 832 669,00
PEMBIAYAAN	35 023 315 171,84	26 930 606 004,22
1. Penerimaan Pembiayaan	35 023 315 171,84	26 930 606 004,22
2. Pengeluaran Pembiayaan	-	-
PEMBIAYAAN NETTO	35 023 315 171,84	35 032 315 171,84
SISA LEBIH/KURANG PEMBIAYAAN ANGGARAN (SILPA)	-	61 962 921 176,06

Bersambung/to be continued

Lanjutan Tabel/*Continued Table 2.4.2*

Jenis Pendapatan/ <i>Kind of Revenues</i>	2020	
	Target	Realisasi
	<i>Target</i>	<i>Realization</i>
(1)	(2)	(3)
PENDAPATAN	759 360 446 216,56	740 100 381 882,45
1. Pendapatan Asli Daerah (PAD)	39 365 991 946,56	39 525 271 732,45
2. Pendapatan Transfer	688 397 723 408,00	677 182 452 821,00
3. Lain-Lain Pendapatan Daerah yang Sah-LRA	31 596 730 862,00	23 392 657 329,00
BELANJA	819 323 877 992,62	756 330 493 289,00
1. Belanja Operasi	519 871 139 387,66	484 433 435 967,00
2. Belanja Modal	181 273 812 567,83	159 754 624 630,00
3. Belanja Tak Terduga	18 341 583 541,83	12 353 942 858,00
TRANSFER	99 837 342 495,30	99 788 489 834,00
1. Transfer Bagi Hasil Pendapatan	1 823 790 195,30	1 823 790 195,00
2. Transfer Bantuan Keuangan	98 013 552 300,00	97 964 699 639,00
PEMBIAYAAN		
1. Penerimaan Pembiayaan	61 963 431 776,06	61 963 431 776,06
2. Pengeluaran Pembiayaan	2 000 000 000,00	2 000 000 000,00
PEMBIAYAAN NETTO	59 963 431 776,06	59 963 431 776,06
SISA LEBIH/KURANG PEMBIAYAAN ANGGARAN (SILPA)	-	43 733 320 369,51

Bersambung/*to be continued*

Lanjutan Tabel/Continued Table 2.4.2

Jenis Pendapatan/Kind of Revenues	2021	
	Target Target	Realisasi Realization
(1)	(2)	(3)
PENDAPATAN	835 712 249 901,00	728 066 370 999,63
1. Pendapatan Asli Daerah (PAD)	34 142 323 874,00	25 692 037 315,63
2. Pendapatan Transfer	757 866 316 660,00	695 300 266 307,00
3. Lain-Lain Pendapatan Daerah yang Sah-LRA	43 703 609 367,00	7 074 067 377,00
BELANJA	877 445 570 271,00	724 443 093 237,00
1. Belanja Operasi	578 485 859 477,00	509 566 382 010,00
2. Belanja Modal	190 732 922 442,00	161 999 536 931,00
3. Belanja Tak Terduga	4 820 105 752,00	3 850 535 697,00
TRANSFER	103 406 682 600,00	49 026 638 599,00
1. Transfer Bagi Hasil Pendapatan	2 115 297 500,00	2 115 297 499,00
2. Transfer Bantuan Keuangan	101 291 385 100,00	46 911 341 100,00
PEMBIAYAAN		
1. Penerimaan Pembiayaan	43 733 320 370,00	43 733 320 369,51
2. Pengeluaran Pembiayaan	2 000 000 000,00	2 000 000 000,00
PEMBIAYAAN NETTO	41 733 320 370,00	41 733 320 369,51
SISA LEBIH/KURANG PEMBIAYAAN ANGGARAN (SILPA)	-	45 356 598 132,14

Bersambung/to be continued

Lanjutan Tabel/Continued Table 2.4.2

Jenis Pendapatan/Kind of Revenues	2022	
	Target Target	Realisasi Realization
(1)	(2)	(3)
PENDAPATAN	781 726 656 365,00	489 020 203 739,86
1. Pendapatan Asli Daerah (PAD)	43 385 920 084,00	36 178 944 612,61
2. Pendapatan Transfer	714 490 708 721,00	434 485 315 763,25
3. Lain-Lain Pendapatan Daerah yang Sah-LRA	23 850 027 560,00	18 355 943 364,00
BELANJA	856 807 507 977,00	733 504 242 236,46
1. Belanja Operasi	598 278 308 849,00	542 673 877 956,46
2. Belanja Modal	152 723 131 617,00	139 507 887 826,00
3. Belanja Tak Terduga	15 247 988 260,00	2 848 097 062,00
TRANSFER	90 558 079 251,00	48 474 379 392,00
1. Transfer Bagi Hasil Pendapatan	1 927 825 051,00	1 435 422 792,00
2. Transfer Bantuan Keuangan	88 630 254 200,00	47 038 956 600,00
PEMBIAYAAN	77 080 851 612,00	-
1. Penerimaan Pembiayaan	77 080 851 612,00	-
2. Pengeluaran Pembiayaan	2 000 000 000,00	2 000 000 000,00
PEMBIAYAAN NETTO	12 528 674 134,50	-12 528 674 134,50
SISA LEBIH/KURANG PEMBIAYAAN ANGGARAN (SILPA)	-	-35 030 644 594,84

Sumber/Source: Badan Keuangan Daerah Kabupaten Kayong Utara

Tabel
Table 2.4.3**Penetapan dan Penerimaan Pajak Kabupaten Kayong Utara (Rp), 2022**
Tax Determination and Revenue of Kayong Utara Regency (IDR), 2022

Bulan/Month	PKB	BBN-KB
(1)	(2)	(3)
Januari/January	509 198 800	824 248 200
Februari/February	298 633 900	243 311 700
Maret/March	419 938 200	222 604 500
April/April	439 308 000	197 263 900
Mei/May	514 054 400	965 249 500
Juni/June	487 174 900	1 006 713 100
Juli/July	429 000 000	960 783 700
Agustus/August	870 574 600	744 650 000
September/September	533 606 100	912 650 000
Oktober/October	572 658 600	837 187 500
November/November	421 034 600	609 150 000
Desember/December	805 212 700	845 561 000
Jumlah/Total	6 300 394 800	8 369 373 100

Bersambung/to be continued

Lanjutan Tabel/*Continued Table 2.4.3*

Bulan/Month	PKA	BBN-KA	PAP
(1)	(4)	(5)	(6)
Januari/January	-	-	5 261 700
Februari/February	-	-	6 861 500
Maret/March	-	-	22 351 200
April/April	-	-	15 477 200
Mei/May	-	-	21 788 300
Juni/June	-	-	30 098 100
Juli/July	-	-	10 139 800
Agustus/August	-	-	24 020 000
September/September	-	-	36 085 600
Oktober/October	-	-	23 563 500
November/November	-	-	20 221 600
Desember/December	-	-	13 629 700
Jumlah/Total	-	-	229 498 200

Sumber/Source: Unit Pelaksana Teknis Pendapatan dan Pajak Daerah Kabupaten Kayong Utara

2.5 PEMILIHAN UMUM ELECTION

Tabel 2.5.1 Jumlah Peroleh Suara Pasangan Calon Presiden dan Wakil Presiden Menurut Kecamatan, 2019
Number of Vote by President and Vice President Candidates in President and Vice President Election by Subdistrict, 2019

Kecamatan Subdistrict	Pasangan Calon Presiden President Candidates		Total
	Ir. H. Joko Widodo - Prof. Dr. (H.C) KH. Ma'ruf Amin	H. Prabowo Subianto - H. Sandiaga Salahudin Uno	
(1)	(2)	(3)	(4)
Pulau Maya	2 533	5 337	7 870
Kepulauan Karimata	986	732	1 718
Sukadana	5 724	10 680	16 404
Simpang Hilir	7 474	11 448	18 922
Teluk Batang	4 296	7 637	11 933
Seponti	4 514	2 633	7 147
Jumlah/Total	25 527	38 467	63 994

Sumber/Source: Komisi Pemilihan Umum Kabupaten Kayong Utara

Tabel 2.5.2
Table

Jumlah Pemilih Tetap dan Surat Suara pada Pemilihan Presiden & Wakil Presiden Menurut Kecamatan, 2019
Number of Registered Voter and Their Votes on President and Vice President Candidates by Subdistrict, 2019

Kecamatan Subdistrict	Pemilih Voter	Suara Votes		
		Sah Valid	Tidak Sah Invalid	Jumlah Total
(1)	(2)	(3)	(4)	(5)
Pulau Maya	11 323	7 868	545	8 413
Kepulauan Karimata	2 704	1 718	43	1 761
Sukadana	20 291	16 410	572	16 982
Simpang Hilir	25 837	18 922	866	19 788
Teluk Batang	15 637	11 933	647	12 580
Seponti	9 265	7 147	214	7 361
Jumlah/Total	85 057	63 998	2 887	66 885

Sumber/Source: Komisi Pemilihan Umum Kabupaten Kayong Utara

Tabel
Table 2.5.3

Jumlah Perolehan Suara Pasangan Calon pada Pemilihan Umum Gubernur dan Wakil Gubernur Kalimantan Barat di Kabupaten Kayong Utara Menurut Pasangan Calon Gubernur, 2018
Voting Result on Governor Election of Kayong Utara by Governor and Vice Governor Candidates, 2018

Kecamatan Subdistrict	Kecamatan/Subdistrict			
	Pulau Maya	Sukadana	Simpang Hilir	Teluk Batang
(1)	(2)	(3)	(4)	(5)
Milton Crosby/Boyman Harun	906	657	1 645	904
Karolin M. Natasa/Suryadman Gidot	1 388	1 973	2 754	1 750
Sutarmidji/Ria Norsan	4 987	11 672	11 773	7 755
Jumlah/Total	7 281	14 302	16 172	10 409

Bersambung/to be continued

Lanjutan Tabel/*Continued Table 2.5.3*

Kecamatan Subdistrict	Kecamatan/Subdistrict		Jumlah Suara Votes	Persentase Percentage
	Seponti	Kep. Karimata		
(1)	(2)	(3)	(4)	(5)
Milton Crosby/Boyman Harun	940	179	5 231	9,37
Karolin M. Natasa/Suryadman Gidot	1 676	138	9 679	17,33
Sutarmidji/Ria Norsan	3 544	1 212	40 943	73,30
Jumlah/Total	6 160	1 529	55 853	100,00

Sumber/Source: Komisi Pemilihan Umum Kabupaten Kayong Utara

Tabel
Table 2.5.4

Jumlah Tempat Pemungutan Suara (TPS) dan Pemilih Tetap pada Pemilihan Gubernur dan Wakil Gubernur Kalimantan Barat di Kabupaten Kayong Utara Menurut Kecamatan, 2018

Number of TPS and Registered Voter on West Kalimantan Governor Election by Subdistrict and Sex, 2018

Kecamatan Subdistrict	Jumlah TPS Number of TPS	Pemilih Voter		
		Laki-Laki Male	Perempuan Female	Jumlah Total
(1)	(2)	(3)	(4)	(5)
Pulau Maya	38	5 013	4 819	9 832
Kep. Karimata	10	1 160	1 058	2 218
Sukadana	58	9 149	8 969	18 118
Simpang Hilir	71	11 678	10 878	22 556
Teluk Batang	41	7 445	7 155	14 600
Seponti	28	4 440	4 061	8 501
Jumlah/Total	246	38 885	36 940	75 825

Sumber/Source: Komisi Pemilihan Umum Kabupaten Kayong Utara

Tabel
Table 2.5.5

**Jumlah Kursi yang Diperebutkan pada Pemilihan
Legislatif DPRD Kabupaten Kayong Utara Menurut Daerah
Pemilihan, 2019**
*Number of Parliament Seat by Electoral Subdistrict on
Legislative Election Kayong Utara Regency, 2019*

Daerah Pemilihan Electoral Subdistrict	Jumlah Kursi Number of Seats	Jumlah Suara Number of Votes
(1)	(2)	(3)
Dapil I	5	
1. Sukadana		16 880
Dapil II	4	
1. Pulau Maya		8 402
2. Kepulauan Karimata		1 739
Dapil III	9	
1. Teluk Batang		12 553
2. Seponti		7 322
Dapil IV	7	
1. Simpang Hilir		19 185
Jumlah/Total	25	66 081

Sumber/Source: Komisi Pemilihan Umum Kabupaten Kayong Utara

Tabel 2.5.6 Jumlah Perolehan Suara Partai Peserta Pemilihan Legislatif DPRD di Kabupaten Kayong Utara, 2019
Number of Vote by Party and Electoral Subdistrict on Legislative Election, 2019

Nama Partai Politik <i>Name of Politic Party</i>	Jumlah TPS <i>Number of TPS</i>				Jumlah Total
	Dapil I	Dapil II	Dapil III	Dapil IV	
(1)	(2)	(3)	(4)	(5)	(7)
PKB	1 190	273	2 562	2 127	6 152
Gerindra	179	229	1 191	1 216	2 815
PDIP	1 195	843	1 679	827	4 544
Golkar	1 221	1 329	1 222	2 060	5 832
Nasdem	1 750	939	898	1 612	5 199
Garuda
Berkarya
PKS	777	1 627	635	2 380	5 419
PPI	1 397	188	1 423	902	3 910
PPP	1 191	795	1 552	1 348	4 886
PSI	50	12	67	37	166
PAN	1 145	1 481	853	771	4 250
Hanura	1 677	350	3 115	1 742	6 884
Demokrat	2 034	1 031	1 605	1 487	6 157
PBB
PKPI	1 252	27	1 749	944	3 972
Jumlah/Total	15 755	9 333	18 650	17 832	61 570

Sumber/Source: Komisi Pemilihan Umum Kabupaten Kayong Utara

Tabel 2.5.7
Table

Banyaknya Caleg dan Legislatif Terpilih Pada Pemilihan Legislatif DPRD Kabupaten Kayong Utara, 2019
Number of Legislative Candidates and Selected Legislative on Legislative Election of Kayong Utara Regency, 2019

Nama Partai Politik Name of Politic Party	Dapil I		Dapil II	
	Caleg Candidate	Legislatif Terpilih Selected Legislative	Caleg Candidate	Legislatif Terpilih Selected Legislative
(1)	(2)	(3)	(4)	(5)
PKB	5	-	4	-
Gerindra	5	-	4	-
PDIP	5	-	4	-
Golkar	5	-	4	1
Nasdem	5	1	4	-
Garuda	2	-	-	-
Berkarya	5	-	-	-
PKS	5	-	4	1
PPI	5	1	4	-
PPP	5	-	4	-
PSI	2	-	-	-
PAN	5	-	3	1
Hanura	5	1	4	-
Demokrat	5	1	4	1
PBB	4	-	3	-
PKPI	5	1	2	-
Jumlah/Total	73	5	48	4

Bersambung/to be continued

Lanjutan Tabel/Continued Table 2.5.7

Nama Partai Politik Name of Politic Party	Dapil III		Dapil IV	
	Caleg Candidate	Legislatif Terpilih Selected Legislative	Caleg Candidate	Legislatif Terpilih Selected Legislative
(1)	(6)	(7)	(8)	(9)
PKB	9	1	7	1
Gerindra	9	1	7	-
PDIP	6	1	7	-
Golkar	9	1	7	1
Nasdem	9	-	7	1
Garuda	-	-	5	-
Berkarya	-	-	-	-
PKS	8	-	6	1
PPI	9	1	7	-
PPP	9	1	7	1
PSI	3	-	3	-
PAN	9	-	7	-
Hanura	9	1	7	1
Demokrat	9	1	7	1
PBB	-	-	6	-
PKPI	9	1	7	-
Jumlah/Total	107	9	97	7

Sumber/Source: Komisi Pemilihan Umum Kabupaten Kayong Utara

**Tabel
Table 2.5.8**

Jumlah Tempat Pemungutan Suara (TPS) dan Pemilih Tetap pada Pemilihan Umum Kepala Daerah Kayong Utara Menurut Kecamatan dan Jenis Kelamin, 2019
Number of TPS and Registered Voter on Regent Election by Subdistrict and Sex, 2019

Kecamatan Subdistrict	Jumlah TPS Number of TPS	Pemilih Voter		
		Laki-Laki Male	Perempuan Female	Jumlah Total
(1)	(2)	(3)	(4)	(5)
Pulau Maya	38	5 013	4 819	9 832
Kepulauan Karimata	10	1 160	1 058	2 218
Sukadana	58	9 149	8 969	18 118
Simpang Hilir	71	11 678	10 878	22 556
Teluk Batang	41	7 445	7 155	14 600
Seponti	28	4 440	4 061	8 501
Jumlah/Total	246	38 885	36 940	75 825

Sumber/Source: Komisi Pemilihan Umum Kabupaten Kayong Utara

Tabel
Table 2.5.9

Jumlah Perolehan Suara Pasangan Calon pada Pemilihan Umum Kepala Daerah Kayong Utara Menurut Kecamatan, 2019
Voting Result on Regent Election of Kayong Utara by Regent and Vice Regent Candidates, 2019

Kecamatan Subdistrict	Kecamatan/Subdistrict			
	Pulau Maya	Sukadana	Simpang Hilir	Teluk Batang
(1)	(2)	(3)	(4)	(5)
Masdar/ Zulkaslim P. Tamura	2 653	3 150	7 297	3 737
Citra Duani/ Effendi Ahmad	3 602	7 384	5 818	5 053
Abdul Halim Hasin/ Bukhori	1 004	3 609	2 998	1 620
Jumlah/Total	7 259	14 143	16 113	10 410

Bersambung/to be continued

Lanjutan Tabel/*Continued Table 2.5.9*

Kecamatan Subdistrict	Kecamatan/Subdistrict		Jumlah Suara Votes	Persentase Percentage
	Seponti	Kep. Karimata		
(1)	(2)	(3)	(4)	(5)
Masdar/ Zulkaslim P. Tamura	2 153	499	19 489	35,05
Citra Duani/ Effendi Ahmad	2 703	496	25 056	45,06
Abdul Halim Hasin/ Bukhori	1 317	512	11 060	19,89
Jumlah/Total	6 173	1 507	55 605	100,00

Sumber/Source: Komisi Pemilihan Umum Kabupaten Kayong Utara

Tabel 2.5.10 Jumlah Pemilih Tetap dan Surat Suara pada Pemilihan Legislatif Kabupaten Kayong Utara Menurut Kecamatan, 2019
Number of Voter and Their Votes on Regent Election by Subdistrict, 2019

Kecamatan Subdistrict	Suara Votes		
	Sah Valid	Tidak Sah Invalid	Jumlah Total
(1)	(3)	(4)	(5)
Pulau Maya	7 719	683	8 402
Kepulauan Karimata	1 614	125	1 739
Sukadana	15 755	1 125	16 880
Simpang Hilir	17 832	1 353	19 185
Teluk Batang	11 687	866	12 553
Seponti	6 963	359	7 322
Jumlah/Total	61 570	4 511	66 081

Sumber/Source: Komisi Pemilihan Umum Kabupaten Kayong Utara

Tabel
Table 2.5.11

**Jumlah Pemilih Tetap Menurut Jenis Kelamin pada
Pemilihan Legislatif Kabupaten Kayong Utara, 2019
Number of Registered Voter by Sex on Legislative Election,
2019**

Daerah Pemilihan <i>Electoral Subdistrict</i>	Jumlah Pemilih Tetap <i>Number of Voter</i>		
	Laki-Laki <i>Male</i>	Perempuan <i>Female</i>	Jumlah <i>Total</i>
(1)	(2)	(3)	(4)
Dapil I			
1. Sukadana	10 172	10 119	20 291
Dapil II			
1. Pulau Maya	5 820	5 503	11 323
2. Kepulauan Karimata	1 405	1 299	2 704
Dapil III			
1. Teluk Batang	7 965	7 669	15 634
2. Seponti	4 820	4 445	9 265
Dapil IV			
1. Simpang Hilir	13 578	12 259	25 837
Jumlah/Total	43 760	41 294	85 054

Sumber/Source: Komisi Pemilihan Umum Kabupaten Kayong Utara

Tabel
Table 2.5.12

**Jumlah Pemilih Tetap Menurut Jenis Kelamin pada
Pemilihan Presiden dan Wakil Presiden Kabupaten
Kayong Utara, 2019**
*Number of Registered Voter by Sex on President and Vice
President Election, 2019*

Daerah Pemilihan <i>Electoral Subdistrict</i>	Jumlah Pemilih Tetap <i>Number of Voter</i>		
	Laki-Laki <i>Male</i>	Perempuan <i>Female</i>	Jumlah <i>Total</i>
(1)	(2)	(3)	(4)
Pulau Maya	5 820	5 503	11 323
Kepulauan Karimata	1 405	1 299	2 704
Sukadana	10 172	10 119	20 291
Simpang Hilir	13 578	12 259	25 837
Teluk Batang	7 965	7 669	15 634
Seponti	4 820	4 445	9 265
Jumlah/Total	43 760	41 294	85 054

Sumber/Source: Komisi Pemilihan Umum Kabupaten Kayong Utara

Penduduk dan Ketenagakerjaan

Population and Employment



PENJELASAN TEKNIS

1. **Salah satu sumber data kependudukan** adalah sensus penduduk yang dilaksanakan setiap sepuluh tahun sekali. Sensus penduduk telah dilaksanakan sebanyak tujuh kali sejak Indonesia merdeka, yaitu tahun 1961, 1971, 1980, 1990, 2000, 2010, dan 2020.

Keenam sensus penduduk sebelumnya dilaksanakan dengan menggunakan metode tradisional, yaitu mencatat setiap penduduk dari rumah ke rumah. Pertama kalinya dalam sejarah sensus penduduk di Indonesia, Sensus Penduduk 2020 (SP2020) menggunakan metode kombinasi yaitu dengan memanfaatkan data Administrasi Kependudukan (Adminduk) dari Direktorat Jenderal Kependudukan dan Pencatatan Sipil (Ditjen Dukcapil) Kementerian Dalam Negeri (Kemendagri) sebagai data dasar pelaksanaan SP2020. Hal ini dirancang dan dilaksanakan sebagai upaya untuk mewujudkan "SATU DATA KEPENDUDUKAN INDONESIA".

SP2020 mencakup seluruh penduduk yang tinggal di wilayah teritorial Indonesia, mencakup Warga Negara Indonesia (WNI) dan Warga Negara Asing (WNA) yang telah menetap atau berencana menetap di wilayah

TECHNICAL NOTES

1. **One of the sources of demographic data** is population census, which is conducted every ten years. Population Census has been conducted seven times since Indonesia's independence: 1961, 1971, 1980, 1990, 2000, 2010, and 2020.

The previous six population censuses were carried out using the traditional method, canvassing each person door-to-door. For the first time in the history of the population census in Indonesia, the 2020 Population Census (PC2020) used a combined method, that is utilizing Population Administration data managed by the Directorate General of Population and Civil Registration of the Ministry of Home Affairs as the basic data for the population census. This is designed and implemented as an effort to realize "ONE INDONESIAN POPULATION DATA".

PC2020 covered all residents who live in Indonesia's territory, including Indonesian citizens (WNI) and foreign citizens (WNA) who have stayed or plan to stay in Indonesian territory for at least one year. The Indonesian citizens who

Indonesia selama minimal satu tahun. WNI yang dicakup juga termasuk mereka yang berada di luar negeri, yaitu Anggota Korps Diplomatik Republik Indonesia beserta keluarganya di luar negeri dan Anggota TNI/POLRI beserta keluarganya yang sedang melakukan misi perdamaian di luar negeri.

Untuk tahun yang tidak dilaksanakan sensus penduduk, data kependudukan diperoleh dari hasil proyeksi penduduk. Proyeksi penduduk merupakan suatu perhitungan ilmiah yang didasarkan pada asumsi dari komponen-komponen perubahan penduduk, yaitu kelahiran, kematian, dan migrasi (migrasi internasional dan migrasi risen antar provinsi). Proyeksi penduduk interim 2020-2023 dihitung menggunakan data dasar penduduk hasil perapihan umur dari data Administrasi Kependudukan dan SP2020 dengan menggunakan asumsi Angka Kelahiran Total sejak tahun 2020 konstan 2,1 (sesuai Proyeksi Survei Penduduk antar Sensus (SUPAS) 2015-2045), Angka Kematian Bayi (AKB) meneruskan hasil Proyeksi SUPAS 2015-2045, dan pola migrasi 2020 sama dengan pola migrasi hasil SUPAS 2015.

are covered also include those who are abroad, namely members of the Diplomatic Corps of the Republic of Indonesia and their families abroad and members of the TNI/POLRI and their families who are carrying out Peacekeeping Missions abroad.

For the periods besides the census year, population projection is applied to estimate population for those years. The population projection is an estimation based on the demographic components, such as birth, death, and migration (international migration and recent migration). The interim population projection for 2020-2023 is calculated from the single age smoothed combined from Population Administration Data and the 2020 Population Census. It uses the assumption that the Total Fertility Rate (TFR) since 2020 is constant at 2.1 (according to the population projection of 2015-2045 Intercensal Population Survey (SUPAS)), Infant Mortality Rate (IMR) continues the results of the 2015-2045 SUPAS Projection, and the 2020 migration pattern is the same as the pattern of migration in SUPAS2015 results.

Dalam publikasi ini, data yang disajikan merupakan hasil SP2020 (September), dan hasil proyeksi penduduk interim 2020-2023 (pertengahan tahun/Juni).

The data presented in this publication are the PC2020 results (September) and the 2020-2023 interim population projection results (midyear/June).

2. Penduduk Indonesia adalah semua orang yang berdomisili di wilayah teritorial Indonesia, mencakup Warga Negara Indonesia (WNI) dan Warga Negara Asing (WNA) yang telah menetap selama satu tahun atau lebih atau berencana menetap di wilayah Indonesia selama minimal satu tahun. Pada sensus sebelumnya referensi waktu dalam konsep kependudukan adalah enam bulan. Perubahan ini didasari oleh UU No. 24 Tahun 2013 tentang Perubahan atas UU No. 23 Tahun 2006 tentang Administrasi Kependudukan pada Pasal 15.

2. The population of Indonesia are all people who live in Indonesia's territory, including Indonesian citizens and foreign citizens who have lived for one year or more or plan to stay in Indonesia territory for at least one year. In the previous census the time reference in the population concept was six months. This change is based on Law no.24 of 2013 concerning Amendments to Law no. 23 of 2006 concerning Population Administration in Article 15.

3. Laju pertumbuhan penduduk per tahun adalah angka yang menunjukkan rata-rata tingkat pertambahan penduduk per tahun dalam jangka waktu tertentu. Angka ini dinyatakan sebagai persentase dari penduduk dasar. Metode penghitungan laju pertumbuhan penduduk yang digunakan oleh BPS adalah metode geometrik.

3. Annual population growth rate is a number that shows the average rate of population growth per year in a certain period. This rate is a percentage of the basic population. The method used by Statistics Indonesia is the geometric method

4. Kepadatan penduduk adalah ukuran persebaran penduduk yang menunjukkan jumlah

4. Population density is a measure of the distribution of the population which shows the total population

penduduk untuk setiap kilometer persegi luas wilayah.

for each square kilometer of area.

5. Rasio jenis kelamin adalah perbandingan antara jumlah penduduk laki-laki dan jumlah penduduk perempuan pada suatu daerah dan waktu tertentu, yang biasanya dinyatakan dalam banyaknya penduduk laki-laki per 100 perempuan.

5. Sex ratio is the ratio between total male population and female population in a certain area and at a certain time, which is usually stated in the number of male residents per 100 females.

6. Rumah tangga adalah seseorang atau sekelompok orang yang mendiami sebagian atau seluruh bangunan fisik/sensus dan biasanya tinggal bersama serta pengelolaan makan dari satu dapur. Satu dapur adalah jika pengurusan kebutuhan sehari-harinya dikelola bersama-sama menjadi satu.

6. Household is an individual or group of people living in a physical/census building unit or part of it and usually commit on a common provision for food and other essentials of living. Common provision for food means one organising daily needs for all of household members.

7. Anggota rumah tangga adalah semua orang yang biasanya tinggal di suatu rumah tangga, baik yang berada di rumah pada waktu pencacahan maupun yang sementara tidak ada.

7. Household member are those who usually lives in a household regardless of their location at the time of enumeration.

8. Rata-rata anggota rumah tangga adalah angka yang menunjukkan rata-rata jumlah anggota rumah tangga per rumah tangga.

8. Average household size is the average number of household members per household.

9. Penduduk usia kerja adalah penduduk yang berumur 15 tahun ke atas.

9. Working age population is persons of 15 years and over.

- 10. Angkatan kerja** adalah penduduk usia kerja (15 tahun ke atas) yang bekerja, punya pekerjaan namun sementara tidak bekerja, dan pengangguran.
- 10. Labor force** or *economically active* are persons of 15 years and over, who in the previous week were working, temporarily absent from work but having jobs, and unemployment.
- 11. Bekerja** adalah kegiatan ekonomi yang dilakukan oleh seseorang dengan maksud memperoleh atau membantu memperoleh pendapatan atau keuntungan dan lamanya bekerja paling sedikit 1 jam secara terus menerus dalam seminggu yang lalu (termasuk pekerja keluarga tanpa upah yang membantu dalam suatu usaha/kegiatan ekonomi).
- 11. Working** is economic activity conducted by a person and intended to earn income by doing work or helping to do work at least one hour continuously during the reference week (including unpaid family worker/s for any economic activity).
- 12. Jumlah jam kerja seluruhnya** adalah jumlah jam kerja yang digunakan untuk bekerja (tidak termasuk jam kerja istirahat resmi dan jam kerja yang digunakan untuk hal-hal di luar pekerjaan).
- 12. Total working hours** is the total hours spent by an employee to perform all jobs (excluding the time used for other activities which are not classified as work).
- 13. Lapangan usaha** adalah bidang kegiatan dari pekerjaan/tempat bekerja di mana seseorang bekerja. Klasifikasi lapangan usaha mengikuti Klasifikasi Baku Lapangan Usaha Indonesia (KBLI) dalam 1 digit.
- 13. Industry** is field of a person's activity or establishment. The classification of industries follows the Indonesia Standard Industrial Classification (KBLI) in one digit.
- 14. Status pekerjaan** adalah kedudukan seseorang dalam unit usaha/kegiatan dalam melakukan pekerjaan.
- 14. Employment status** is the status of a person at his place of work or establishment where he was employed.

- 15. Berusaha sendiri tanpa dibantu orang lain** adalah bekerja atau berusaha dengan menanggung risiko secara ekonomis, yaitu dengan tidak kembalinya ongkos produksi yang telah dikeluarkan dalam rangka usahanya tersebut, serta tidak menggunakan pekerja dibayar maupun pekerja tak dibayar, termasuk yang sifat pekerjaannya memerlukan teknologi atau keahlian khusus.
- 15. *Own-account worker*** is a person who works at his own risk without assisted by paid per mount worker or unpaid worker include technical job or skill job.
- 16. Berusaha dibantu buruh tidak tetap/buruh tidak dibayar** adalah bekerja atau berusaha atas risiko sendiri, dan menggunakan buruh/pekerja tak dibayar dan atau buruh/pekerja tidak tetap.
- 16. *Employer assisted by temporary workers/unpaid worker*** is a person who works at his own risk and assisted by temporary worker/unpaid worker.
- 17. Berusaha dibantu buruh tetap/buruh dibayar** adalah berusaha atas risiko sendiri dan mempekerjakan paling sedikit satu orang buruh/pekerja tetap yang dibayar.
- 17. *Employer assisted by permanent workers/paid workers*** is a person who does his business at her/his own risk at least one assisted by paid permanent worker.
- 18. Buruh/karyawan/pegawai** adalah seseorang yang bekerja pada orang lain atau instansi/kantor/ perusahaan secara tetap dengan menerima upah/gaji baik berupa uang maupun barang. Buruh yang tidak mempunyai majikan tetap, tidak digolongkan sebagai buruh/karyawan, tetapi sebagai pekerja bebas. Seseorang dianggap memiliki majikan tetap jika memiliki 1 (satu) majikan (orang/rumah tangga) yang
- 18. *Employee*** is a person who work permanently for other people or institution/office/ company and gains some money/cash or goods as wage/salary. Labor who have no permanent employer is not categorized as a laborer/ worker/ employee but casual worker. A laborers in general is considered to have a permanent employer if he has the same employer during the past month, particularly for building construction sector is

sama dalam sebulan terakhir, khusus pada sektor bangunan batasannya tiga bulan. Apabila majikannya instansi/lembaga, boleh lebih dari satu.

3 months. If the employer is an institution, more than 1 (one) employer is allowed.

19. Pekerja bebas adalah seseorang yang bekerja pada orang lain/ majikan/institusi yang tidak tetap (lebih dari 1 majikan dalam sebulan terakhir) di usaha pertanian baik berupa usaha ruta maupun bukan usaha ruta, ataupun di nonpertanian atas dasar balas jasa dengan menerima upah atau imbalan baik berupa uang maupun barang, dan baik dengan sistem pembayaran harian maupun borongan.

19. Casual employee is a person who does not work permanently for other people/employer/ institution (more than 1 employer during the last 1 month) in agricultural sector, either home industry or not home industry, or in non-agricultural sector based on remuneration paid with money or goods, and based on daily or contact payment system.

20. Pekerja tak dibayar adalah seseorang yang bekerja membantu usaha untuk memperoleh penghasilan/ keuntungan yang dilakukan oleh salah seorang anggota rumah tangga atau bukan anggota rumah tangga tanpa mendapat upah/gaji baik berupa uang maupun barang.

20. Unpaid worker is a person who intended to work without pay either with money or good, in an establishment run by other members of the family, relative or neighbour.

ULASAN**DESCRIPTION****Penduduk**

Jumlah penduduk Kabupaten Kayong Utara pada tahun 2022 sebanyak 131.104 jiwa. Rasio jenis kelamin penduduk Kabupaten Kayong Utara sebesar 106. Hal ini berarti penduduk Kabupaten Kayong Utara didominasi oleh penduduk laki-laki (tabel 3.1.1).

Berdasarkan kelompok umur, kohor dengan jumlah penduduk terbanyak adalah kohor usia 10-14 yaitu sebanyak 12.172 jiwa.

Kepadatan penduduk Kabupaten Kayong Utara sebesar 29 jiwa/km². Dari enam kecamatan di Kabupaten Kayong Utara, kecamatan paling padat penduduk yaitu Kecamatan Teluk Batang, dan kecamatan paling renggang yaitu Kecamatan Kepulauan Karimata (tabel 3.1.1).

Ketenagakerjaan

Pada tahun 2022, penduduk 15 tahun ke atas dengan dengan kegiatan utamanya bekerja selama seminggu yang lalu sebanyak 58.109 orang (tabel 3.2.1)

Berdasarkan jenis kelaminnya, penduduk 15 tahun ke atas yang bekerja sebanyak 63,79 persen adalah laki-laki dan 36,21 adalah perempuan.

Population

The population of Kayong Utara Regency in 2022 was 131.104 people. The sex ratio of Kayong Utara Regency was 106. This means the population of Kayong Utara Regency dominated by males (table 3.1.1).

Based on age group, the largest number of population are in the 10-14 cohort that are 12.172 people.

The population density in Kayong Utara Regency was about 29 people per Km². From six districts, the most densely populated area was Teluk Batang Subdistrict, and the least densely populated area was Kepulauan Karimata Subdistrict (table 3.1.1).

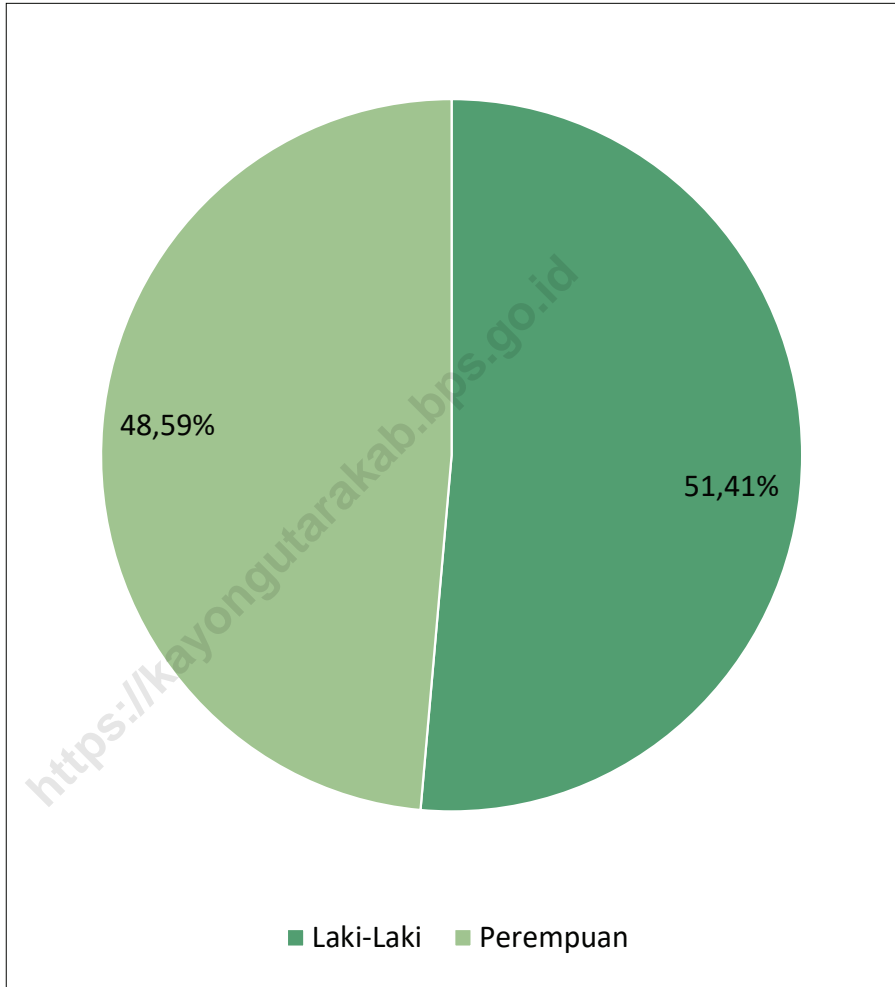
Employment

In 2022, there was 58,109 people aged 15 and over with their main activities working during the previous week (table 3.2.1).

Based on gender, 63.79 percent of the population 15 years and over who work are men and 36.21 are women.

Gambar 3.1
Figures

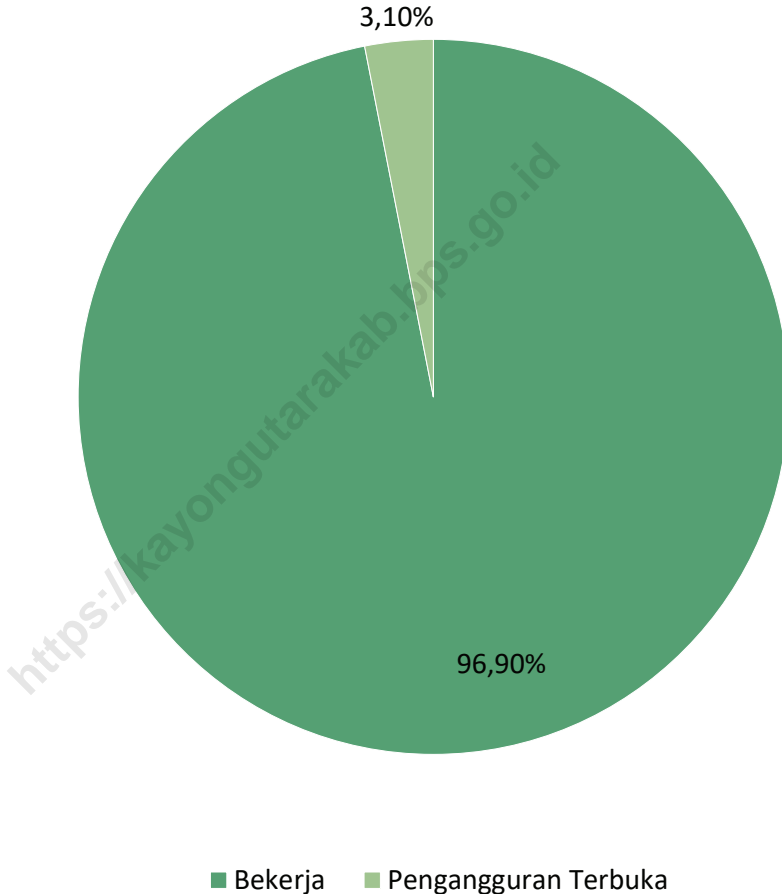
Persentase Penduduk Kabupaten Kayong Utara Menurut Jenis Kelamin, 2022
Percentage Population of Kayong Utara Regency by Sex, 2022



Sumber/Source : BPS Kabupaten Kayong Utara/ BPS-Kayong Utara Regency

Gambar 3.2
Figures

Persentase Penduduk 15 Tahun Ke Atas yang Bekerja terhadap Angkatan Kerja di Kabupaten Kayong Utara, 2022
Percentage of Population 15 Years and Over of Working to Economically Active in Kayong Utara Regency, 2022



Sumber/Source : BPS Kabupaten Kayong Utara, Survei Angkatan Kerja Nasional (Sakernas) Agustus/BPS-Kayong Utara Regency, August National Labor Force Survey

3.1 PENDUDUK POPULATION

Tabel 3.1.1 Penduduk, Laju Pertumbuhan Penduduk, Distribusi Persentase Penduduk, Kepadatan Penduduk, Rasio Jenis Kelamin Penduduk Menurut Kecamatan di Kabupaten Kayong Utara, 2022
Population, Population Growth Rate, Percentage Distribution of Population, Population Density, and Population Sex Ratio by Subdistrict in Kayong Utara Regency, 2022

Kecamatan Subdistrict	Penduduk (ribu) Population (thousand)	Laju Pertumbuhan Penduduk per Tahun 2020–2022 (%) Annual Population Growth Rate 2020–2022 (%)
(1)	(2)	(3)
Pulau Maya	16,64	1,06
Kepulauan Karimata	3,85	2,41
Sukadana	30,97	2,28
Simpang Hilir	40,21	2,02
Teluk Batang	26,39	1,41
Seponti	13,04	1,26
Kayong Utara	131,10	1,99

Bersambung/to be continued

Lanjutan Tabel/*Continued Table* 3.1.1

Kecamatan <i>Subdistrict</i>	Persentase Penduduk <i>Percentage of Total Population</i>	Kepadatan Penduduk per km ² <i>Population Density per sq.km</i>
(1)	(4)	(5)
Pulau Maya	12,69	15
Kepulauan Karimata	2,93	14
Sukadana	23,62	60
Simpang Hilir	30,67	20
Teluk Batang	20,13	123
Seponti	9,95	31
Kayong Utara	100,00	29

Bersambung/*to be continued*

Lanjutan Tabel/*Continued Table* 3.1.1

Kecamatan <i>Subdistrict</i>	Rasio Jenis Kelamin Penduduk <i>Population Sex Ratio</i>
(1)	(6)
Pulau Maya	108
Kepulauan Karimata	103
Sukadana	104
Simpang Hilir	107
Teluk Batang	104
Seponti	106
Kayong Utara	106

Sumber/*Source*: BPS Kabupaten Kayong Utara

Tabel
Table 3.1.2

Jumlah Penduduk Menurut Kelompok Umur dan Jenis Kelamin di Kabupaten Kayong Utara, 2022
Population by Age Groups and Sex in Kayong Utara Regency, 2022

Kelompok Umur <i>Age Groups</i>	Jenis Kelamin/Sex		
	Laki-Laki <i>Male</i>	Perempuan <i>Female</i>	Jumlah <i>Total</i>
(1)	(2)	(3)	(4)
0–4	5 868	5 450	11 318
5–9	5 421	5 143	10 564
10–14	6 134	6 038	12 172
15–19	6 025	5 757	11 782
20–24	5 861	5 528	11 389
25–29	5 688	5 599	11 287
30–34	5 632	5 446	11 078
35–39	5 494	5 237	10 731
40–44	4 943	4 443	9 386
45–49	4 278	3 887	8 165
50–54	3 590	3 125	6 715
55–59	2 838	2 687	5 525
60–64	2 227	2 071	4 298
65–69	1 620	1 554	3 174
70–74	1 033	912	1 945
75+	755	820	1 575
Kayong Utara	67 407	63 697	131 104

Catatan/Note: Hasil Proyeksi Penduduk Interim 2020–2023 (Pertengahan tahun/Juni)/The result of Interim Population Projection 2020–2023 (mid year/June)

Sumber/Source: BPS Kabupaten Kayong Utara

Tabel 3.1.3 Jumlah Penduduk Kabupaten Kayong Utara yang Tercatat di Dinas Kependudukan dan Pencatatan Sipil Menurut Kecamatan, 2022
Population of Kayong Utara Regency Based on Population and Civil Registry Institute by Subdistrict, 2022

Kecamatan Subdistrict	Laki-Laki Male	Perempuan Female	Jumlah Total
(1)	(2)	(3)	(4)
Pulau Maya	8 788	8 073	16 861
Kepulauan Karimata	1 971	1 862	3 833
Sukadana	16 595	15 809	32 404
Simpang Hilir	19 528	18 342	37 870
Teluk Batang	12 598	12 032	24 630
Seponti	6 796	6 290	13 086
Kayong Utara	66 276	62 408	128 684

Sumber/Source: Dinas Kependudukan dan Pencatatan Sipil Kabupaten Kayong Utara

Tabel
Table 3.1.4

Jumlah Penduduk Wajib KTP dan Realisasi Pemberian KTP di Kabupaten Kayong Utara Menurut Kecamatan, 2022
Number of Residence ID Card Obligatory and Residence ID Card Issued in Kayong Utara Regency by Subdistrict, 2022

Kecamatan Subdistrict	Wajib E-KTP Residence ID Card Obligatory	Realisasi/Realization	
		Memiliki E-KTP Have Residence Electronic ID Card	Pemberian KTP SIAK Residence SIAK ID Card Issue
(1)	(2)	(3)	(4)
Pulau Maya	12 209	10 346	0
Kepulauan Karimata	2 725	1 945	0
Sukadana	23 155	21 455	0
Simpang Hilir	27 361	24 272	0
Teluk Batang	17 625	15 770	0
Seponti	9 848	8 971	0
Kayong Utara	92 923	82 759	0

Sumber/Source: Dinas Kependudukan dan Pencatatan Sipil Kabupaten Kayong Utara

Tabel 3.1.5 **Banyaknya Pembuatan Akte di Kabupaten Kayong Utara Menurut Jenis Akte dan Kecamatan, 2022**
Number of Certificate Issued in Kayong Utara Regency by Kind of Certificate and Subdistrict, 2022

Kecamatan Subdistrict	Kelahiran/Birth		Perkawinan Marriage
	Global Global	Lainnya ¹ Others	
(1)	(2)	(3)	(4)
Pulau Maya	228	5 364	2 964
Kepulauan Karimata	58	1 292	713
Sukadana	504	10 163	9 971
Simpang Hilir	549	11 875	9 442
Teluk Batang	342	8 046	5 216
Seponti	153	3 677	3 061
Kayong Utara	1 606	35 053	28 403

Bersambung/to be continued

Lanjutan Tabel/*Continued Table* 3.1.5

Kecamatan <i>Subdistrict</i>	Cerai <i>Divorce</i>	Kematian <i>Death</i>	Lainnya <i>Others</i>
(1)	(5)	(6)	(7)
Pulau Maya	21	...	-
Kepulauan Karimata	9	...	-
Sukadana	243	...	-
Simpang Hilir	164	...	-
Teluk Batang	69	...	-
Seponti	85	...	-
Kayong Utara	570	5 377	-

Catatan/*Notes*: ¹Merupakan penduduk usia 0-18 Tahun yang memiliki Akte Lahir/ *Represents residents aged 0-18 years who have a birth certificate*

Sumber/*Source*: Dinas Kependudukan dan Pencatatan Sipil Kabupaten Kayong Utara

3.2 KETENAGAKERJAAN EMPLOYMENT

Tabel 3.2.1 Jumlah Penduduk Berumur 15 Tahun Keatas Menurut Jenis Kegiatan Selama Seminggu yang Lalu dan Jenis Kelamin di Kabupaten Kayong Utara, 2022
Population Aged 15 Years and Over by Type of Activity During The Previous Week and Sex in Kayong Utara Regency, 2022

Kegiatan Utama <i>Main Activity</i>	Jenis Kelamin/Sex		
	Laki-Laki <i>Male</i>	Perempuan <i>Female</i>	Laki-Laki+ Perempuan <i>Male+Female</i>
(1)	(2)	(3)	(4)
I. Angkatan Kerja/<i>Economically Active</i>	38 194	21 775	59 969
1. Bekerja/ <i>Working</i>	37 071	21 038	58 109
2. Pengangguran Terbuka/ <i>Unemployment</i>	1 123	737	1 860
II. Bukan Angkatan Kerja/<i>Not Economically Active</i>	5 323	20 353	25 676
1. Sekolah/ <i>Attending School</i>	2 457	3 718	6 175
2. Mengurus Rumah Tangga/ <i>Housekeeping</i>	592	15 169	15 761
3. Lainnya/ <i>Others</i>	2 274	1 466	3 740
Jumlah/<i>Total</i>	43 157	42 128	85 645

Sumber/*Source*: BPS, Survei Angkatan Kerja Nasional (Sakernas) Agustus/BPS-Statistics Indonesia, August National Labor Force Survey

Tabel 3.2.2
Table

Penduduk Berumur 15 Tahun ke Atas Menurut Pendidikan Tertinggi yang Ditamatkan dan Jenis Kegiatan Selama Seminggu yang Lalu di Kabupaten Kayong Utara, 2022
Population 15 Years of Age and Over by Educational Attainment and Type of Activity During the Previous Week in Kayong Utara Regency, 2022

Pendidikan Tertinggi yang Ditamatkan ¹ <i>Educational Attainment¹</i>	Angkatan Kerja/Economically Active			Persentase Bekerja terhadap Angkatan Kerja <i>Percentage of Working to Economically Active</i>
	Bekerja <i>Working</i>	Pengangguran ² <i>Unemployment²</i>	Jumlah Angkatan Kerja <i>Total of Economically Active</i>	
(1)	(2)	(3)	(4)	(5)
0	33 781	456	34 237	98,67
1	5 927	251	6 178	95,94
2	12 960	803	13 763	94,17
3	5 441	350	5 791	93,96
Jumlah/Total	58 109	1 860	59 969	96,90

Bersambung/to be continued

Lanjutan Tabel/*Continued Table 3.2.2*

Pendidikan Tertinggi yang Ditamatkan¹ <i>Educational Attainment¹</i>	Bukan Angkatan Kerja <i>Not Economically Active</i>	Jumlah Total	Persentase Angkatan Kerja terhadap Penduduk Usia Kerja <i>Percentage of Economically Active to Working Age Population</i>
(1)	(6)	(7)	(8)
0	15 655	49 892	68,62
1	6 112	12 290	50,27
2	3 694	17 457	78,84
3	215	6 006	96,42
Jumlah/Total	25 676	85 645	70,02

Catatan/Note: ¹ 0. ≤ Sekolah Dasar (SD)/≤ *Primary School*
 1. Sekolah Menengah Pertama/*Junior High School*
 2. Sekolah Menengah Atas/*Senior High School*
 3. Perguruan Tinggi/*Collage*
² 1. Mencari pekerjaan/*Looking for work*
 2. Mempersiapkan usaha/*Establishing a new business/firm*
 3. Merasa tidak mungkin mendapat pekerjaan/*Feeling hopeless in looking for work (discouraged job seekers)*
 4. Sudah punya pekerjaan tetapi belum mulai bekerja/*Having job already but not starting to work yet*

Sumber/Source: BPS, Survei Angkatan Kerja Nasional (Sakernas) Agustus/BPS-Statistics Indonesia, August National Labor Force Survey

Tabel
Table 3.2.3

Penduduk Berumur 15 Tahun Ke Atas yang Bekerja Selama Seminggu yang Lalu Menurut Status Pekerjaan Utama dan Jenis Kelamin di Kabupaten Kayong Utara, 2022
Population 15 Years of Age and Over who Worked During The Previous Week by Main Employment Status and Sex in Kayong Utara Regency, 2022

Status Pekerjaan Utama <i>Main Employment Status</i>	Laki-Laki <i>Male</i>	Perempuan <i>Female</i>	Jumlah <i>Total</i>
(1)	(2)	(3)	(4)
Berusaha sendiri <i>Own account worker</i>	8 460	5 426	13 886
Berusaha dibantu buruh tidak tetap/buruh tidak dibayar <i>Employer assisted by temporary worker/unpaid worker</i>	6 207	3 280	9 487
Berusaha dibantu buruh tetap/buruh dibayar <i>Employer assisted by permanent worker/paid worker</i>	1 805	393	2 198
Buruh/Karyawan/Pegawai/ <i>Employee</i>	16 175	5 944	22 119
Pekerja bebas <i>Casual worker</i>	2 498	894	3 392
Pekerja keluarga/tak dibayar <i>Family worker/unpaid worker</i>	1 926	5 101	7 027
Jumlah/Total	37 071	21 038	58 109

Sumber/Source: BPS, Survei Angkatan Kerja Nasional (Sakernas) Agustus/BPS-Statistics Indonesia, August National Labor Force Survey

Tabel
Table 3.2.4**Jumlah Pencari Kerja Terdaftar di Kabupaten Kayong Utara Menurut Jenis Kelamin (Orang), 2022**
Number of Registered Job Seekers in Kayong Utara Regency by Sex (Person), 2022

Bulan Month	Laki-Laki Male	Perempuan Female	Jumlah Total
(1)	(2)	(3)	(4)
Januari	4	-	4
Februari	1	-	1
Maret	-	-	-
April	-	-	-
Mei	6	2	8
Juni	-	2	2
Juli	10	-	10
Agustus	5	6	11
September	44	40	84
Oktober	-	-	-
November	-	-	-
Desember	-	-	-
Jumlah/Total	70	50	120

Sumber/Source: Dinas Ketenagakerjaan dan Transmigrasi Kabupaten Kayong Utara

Tabel
Table 3.2.5

Jumlah Pencari Kerja Terdaftar di Kabupaten Kayong Utara Menurut Pendidikan dan Jenis Kelamin (Orang), 2022
Number of Registered Job Seekers in Kayong Utara Regency by Sex (Person), 2022

Bulan Month	Tidak/Belum Tamat SD Not Graduated		SD Elementary		SLTP Junior High		SLTA Senior High	
	L/M	P/F	L/M	P/F	L/M	P/F	L/M	P/F
(1)	(2)	(3)	(4)	(5)	(6)	(7)	(8)	(9)
Januari	-	-	1	-	-	-	-	-
Februari	-	-	-	-	-	-	1	-
Maret	-	-	-	-	-	-	-	-
April	-	-	-	-	-	-	-	-
Mei	-	-	-	-	-	-	6	-
Juni	-	-	-	-	-	-	-	1
Juli	-	-	-	-	3	-	4	-
Agustus	-	-	-	-	-	-	-	-
September	3	2	25	21	6	8	10	9
Oktober	-	-	-	-	-	-	-	-
November	-	-	-	-	-	-	-	-
Desember	-	-	-	-	-	-	-	-
Jumlah/Total	3	2	26	21	9	8	21	10

Bersambung/to be continued

Lanjutan Tabel/Continued Table 3.2.5

Bulan Month	Akademi (DI-DIII) Not Graduated		Sarjana (DIV/S1/lebih) Degree		Jumlah Total	
	L/M	P/F	L/M	P/F	L/M	P/F
(1)	(10)	(11)	(12)	(13)	(14)	(15)
Januari	1	-	2	-	4	-
Februari	-	-	-	-	1	-
Maret	-	-	-	-	-	-
April	-	-	-	-	-	-
Mei	-	2	-	-	6	2
Juni	-	-	-	1	-	2
Juli	-	-	3	-	10	-
Agustus	1	5	4	1	5	6
September	-	-	-	-	44	40
Oktober	-	-	-	-	-	-
November	-	-	-	-	-	-
Desember	-	-	-	-	-	-
Jumlah/Total	2	7	9	2	70	50

Sumber/Source: Dinas Ketenagakerjaan dan Transmigrasi Kabupaten Kayong Utara

Tabel
Table 3.2.6

**Perkiraan Kesempatan Kerja Menurut Lapangan Usaha
Kabupaten Kayong Utara, 2018-2022**
*Estimation of Job Opportunity by Industries in Kayong
Utara Regency, 2018-2022*

Lapangan Usaha <i>Establishment Sector</i>	2018	2019	2020	2021	2022
(1)	(2)	(3)	(4)	(5)	(6)
Pertanian	34 383	34 938	35 511	36 088	36 660
Pertambangan	706	739	774	811	848
Industri Pengolahan	426	441	459	476	491
Listrik, Gas & Air	324	334	345	356	369
Bangunan	3 154	3 312	3 464	3 622	3 791
Perdagangan	4 062	4 198	4 344	4 496	4 667
Angkutan	1 200	1 267	1 331	1 398	1 470
Keuangan	105	111	118	125	133
Jasa Kemasyarakatan	8 066	8 372	8 676	8 986	9 288
Jumlah/Total	52 426	53 713	55 022	56 358	57 772

Catatan/Notes: Data Proyeksi Rencana Tenaga Kerja Daerah Kabupaten Kayong Utara

Sumber/Source: Dinas Ketenagakerjaan dan Transmigrasi Kabupaten Kayong Utara

Tabel 3.2.7 Penyaluran Tenaga Kerja di Kabupaten Kayong Utara Menurut Pendidikan (Orang), 2022
Number of Distributed Labour Forces in Kayong Utara Regency by Education (People), 2022

Bulan Month	Tidak/Belum Tamat SD Not Graduated in Elementary	SD Elementary	SLTP Junior High	SLTA Senior High	Akademi & Sarjana Diploma & Degree	Jumlah Total
(1)	(2)	(3)	(4)	(5)	(6)	(7)
Januari	-	-	-	-	1	1
Februari	-	-	-	-	-	-
Maret	-	-	-	-	-	-
April	-	-	-	-	-	-
Mei	-	-	-	4	1	5
Juni	-	-	-	-	-	-
Juli	-	-	2	3	-	5
Agustus	-	-	-	-	2	2
September	-	10	5	10	5	30
Oktober	-	-	-	-	-	-
November	-	-	-	-	-	-
Desember	-	-	-	-	-	-
Jumlah Total	-	10	7	17	9	43

Sumber/Source: Dinas Ketenagakerjaan dan Transmigrasi Kabupaten Kayong Utara

Tabel
Table 3.2.8

Tingkat Partisipasi Angkatan Kerja (TPAK) dan Tingkat Pengangguran Terbuka (TPT) Kabupaten Kayong Utara, 2017-2022
Labour Force Participation Rate (LFRP) and Open Unemployment Rate (OUR) of Kayong Utara Regency, 2017-2022

Tahun Year	TPAK LFPR	TPT OUR
(1)	(2)	(3)
2022	70,02	3,10
2021	65,53	3,78
2020	65,53	3,71
2019	66,17	4,00
2018	65,64	3,93
2017	59,69	5,00

Sumber/Source: BPS, Survei Angkatan Kerja Nasional (Sakernas) Agustus/BPS-Statistics Indonesia, August National Labor Force Survey

Tabel 3.2.9 Jumlah Angkatan Kerja dan Bukan Angkatan Kerja Penduduk Usia 15 Tahun Ke Atas Kabupaten Kayong Utara (Orang), 2017-2022
Number of Labour Force and Economically Inactive of 15 Year-Old and Above in Kayong Utara Regency (People), 2017- 2022

Tahun Year	Angkatan Kerja/Labour Force			Bukan Angkatan Kerja Economically Inactive
	Bekerja Employed	Pengangguran Unemployed	Jumlah Total	
(1)	(2)	(3)	(4)	(5)
2022	58 109	1 860	59 969	25 676
2021	53 078	2 084	55 171	29 026
2020	52 386	2 019	54 405	28 612
2019	50 031	2 083	52 114	26 649
2018	48 743	1 993	50 736	26 557
2017	42 986	2 262	45 248	30 551

Sumber/Source: BPS, Survei Angkatan Kerja Nasional (Sakernas) Agustus/BPS-Statistics Indonesia, August National Labor Force Survey

Tabel
Table 3.2.10

**Upah Minimum Kabupaten dan Upah Minimum Sektoral
Kabupaten Kayong Utara (Rupiah), 2017- 2022**
*Minimum Payment and Minimum Sectoral Payment of
Kayong Utara Regency (Rupiah), 2017- 2022*

Tahun Year	Upah Minimum Kabupaten Regency Minimum Payment	Upah Minimum Sektoral Kabupaten Regency Minimum Sectoral Payment
(1)	(2)	(3)
2022	2 748 507	...
2021	2 714 750	2 974 000
2020	2 714 750	2 944 550
2019	2 501 850	2 721 000
2018	2 315 850	2 507 760
2017	2 130 300	2 322 000

Sumber/Source: Dinas Ketenagakerjaan dan Transmigrasi Kabupaten Kayong Utara

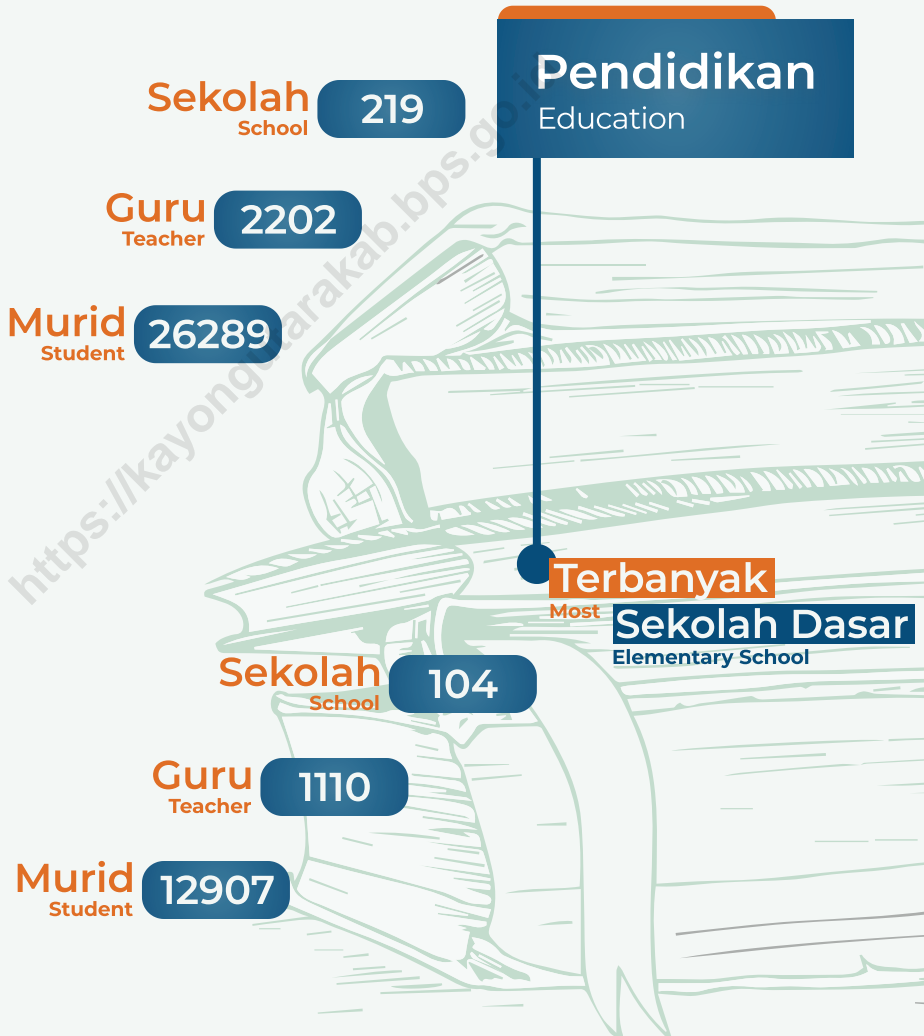
Tabel 3.2.11 Jumlah Rumah Tangga Transmigran di Kabupaten Kayong Utara Menurut Kecamatan dan Lokasi, 2022
Table 3.2.11 Number of Transmigrant Household in Kayong Utara Regency by Subdistrict and Location, 2022

Kecamatan Subdistrict	Lokasi Location	Kepala Keluarga Household	Orang Person
(1)	(2)	(3)	(4)
Pulau Maya	Desa Kamboja	250	978
	Desa Satai Lestari SP 2	220	781
	Desa Tanjung Satai SP 3	190	698
Sukadana	Desa Sedahan	200	734
	Desa Simpang Tiga	150	575
Simpang Hilir	Desa Rantau Panjang	580	2 136
	Desa Medan Jaya	155	562
	Desa Pemangkat	155	579
	Desa Penjalaan	450	1 796
	Desa Sei Mata mata SP 3	100	407
	Desa Sei Mata mata SP 4	300	1 117
Teluk Batang	Desa Banyu Abang	246	1 222
	Desa Alur Bandung	150	616
Seponti	Desa Sponti Jaya	534	2 394
	Desa Telaga Arum	456	2 221
	Desa Wonorejo	421	1 521
	Desa Podorukun	472	2 078
	Desa Sei Sepeti	887	3 508
Jumlah/Total		5 670	23 923

Sumber/Source: Dinas Ketenagakerjaan dan Transmigrasi Kabupaten Kayong Utara

Sosial dan Kesejahteraan Rakyat

Social and Welfare



PENJELASAN TEKNIS

1. **Tidak/belum pernah sekolah** adalah mereka yang tidak pernah atau belum pernah terdaftar dan tidak pernah atau belum pernah aktif mengikuti pendidikan di suatu jenjang pendidikan formal. Termasuk juga yang tamat/belum tamat taman kanak-kanak tetapi tidak melanjutkan ke sekolah dasar.
2. **Masih bersekolah** adalah mereka yang terdaftar dan aktif mengikuti pendidikan formal dan nonformal (Paket A, B, atau C), baik pendidikan dasar, menengah maupun pendidikan tinggi. Bagi mahasiswa yang sedang cuti dianggap masih bersekolah.
3. **Tidak bersekolah lagi** adalah mereka yang pernah terdaftar dan aktif mengikuti pendidikan di suatu jenjang pendidikan formal dan nonformal (Paket A, B, atau C), tetapi pada saat pencacahan tidak lagi terdaftar dan tidak aktif mengikuti pendidikan.
4. **Tamat sekolah** adalah menyelesaikan pelajaran yang ditandai dengan lulus ujian akhir pada kelas atau tingkat terakhir suatu jenjang pendidikan di sekolah negeri maupun swasta dengan mendapatkan tanda tamat belajar/ijazah. Seseorang yang belum mengikuti pelajaran

TECHNICAL NOTES

1. **Not/never attending school** is someone who has never attended or never been registered in a formal education, such as primary, secondary, and tertiary education. Those who just completed kindergarten are considered as never attended school.
2. **Attending school** is someone who is currently attending primary, secondary, or tertiary education, including package A, package B, or package C. College student who postpones his/her study is considered as attending school.
3. **Not attending school anymore** is someone who had enrolled and participated in formal and non-formal education in the past including package A, package B, or package C, but currently does not attend school.
4. **Completed particular level of education** is someone who has completed particular level of education in private or public school and accepting graduation certificate. Someone who has never attended the highest grade but passed the final exam is considered as completed particular level of

pada kelas tertinggi tetapi telah mengikuti ujian akhir dan lulus dianggap tamat sekolah.

5. **Dapat membaca dan menulis** artinya dapat membaca dan menulis kata-kata/kalimat sederhana dengan suatu aksara tertentu.
 6. **Jalur Pendidikan di Indonesia** terdiri atas 1) pendidikan formal, 2) pendidikan nonformal, dan 3) pendidikan informal yang ketiganya dapat saling melengkapi dan memperkaya (Undang-Undang No. 20 Tahun 2013 tentang Sistem Pendidikan Nasional).
 7. **Jenjang Pendidikan Formal** terdiri atas pendidikan dasar, pendidikan menengah, dan pendidikan tinggi. Jenis pendidikan yang diajarkan mencakup pendidikan umum, kejuruan, akademik, profesi, vokasi, keagamaan, dan khusus.
 8. **Pendidikan Dasar** berbentuk Sekolah Dasar (SD) dan Madrasah Ibtidaiyah (MI) atau bentuk lain yang sederajat serta Sekolah Menengah Pertama (SMP) dan Madrasah Tsanawiyah (MTs), atau bentuk lain yang sederajat.
 9. **Pendidikan Menengah** berbentuk Sekolah Menengah Atas (SMA), Madrasah Aliyah (MA),
- education.*
 5. ***Able to read and write*** is the ability to read and write at least a simple sentence in any letter of alphabets.
 6. ***The Education System in Indonesia*** consists of 1) a formal education, 2) non-formal education, and 3) informal education that all three can be complementary and enriching (Law No. 20 Year 2013 about The National Education System).
 7. ***The Formal Education Level*** consists of primary education, secondary education, and high education. The kind of education that taught consists of general education, vocational, academic, professional, religious, and specific education.
 8. ***The Primary Education*** consists of Elementary School and Islamic Elementary School or other equivalent forms and Junior High School and MTs, or other equivalent forms.
 9. ***The Secondary Education*** consists of the senior high school, MA, Vocational School, and

Sekolah Menengah Kejuruan (SMK), dan Madrasah Aliyah Kejuruan (MAK), atau bentuk lain yang sederajat.

Vocational Madrasah Aliyah, or other equivalent forms.

10. Pendidikan Tinggi merupakan jenjang pendidikan setelah pendidikan menengah yang mencakup program pendidikan diploma, sarjana, magister, spesialis, dan doktor yang diselenggarakan oleh perguruan tinggi. Perguruan tinggi dapat berbentuk akademi, politeknik, sekolah tinggi, institut, atau universitas.

10. The High Education consists of the education level after the secondary education that consists of diplomas, bachelor, master, specialist, and doctoral degrees that are held by the college. The colleges can be academy, polytechnic, high school, institute, or university.

11. Rumah Sakit adalah tempat pemeriksaan dan perawatan kesehatan, biasanya berada di bawah pengawasan dokter/tenaga medis, yang melayani penderita yang sakit untuk berobat rawat jalan atau rawat inap.

11. Hospital is a place for health check, usually controlled/ supervised by doctors/medical personnel to serve the ill patients to get outpatient or inpatient treatment services.

12. Puskesmas (Pusat Kesehatan Masyarakat) adalah unit pelaksana teknis dinas kesehatan kabupaten/ kota yang mempunyai fungsi utama sebagai penyelenggara pelayanan kesehatan tingkat pertama. Wilayah kerja puskesmas maksimal adalah satu kecamatan dan untuk dapat menjangkau wilayah kerjanya, puskesmas mempunyai jaringan pelayanan yang meliputi unit Puskesmas Pembantu (Pustu),

12. Public Health Center is technical implementation unit of regency health department that have the primary function as a first-level health care providers. The working area standard of public health center is one district and to reach their working areas, public health centers have a service network covering subsidiary of public health center, mobile public health center units, and midwife units (Regulation of the Minister of Health of Indonesia Number

unit Puskesmas Keliling (Puskel), dan unit bidan desa/komunitas (Peraturan Menteri Kesehatan RI No. 75 Tahun 2014 Tentang Pusat Kesehatan Masyarakat).

13. Apotek adalah suatu tempat tertentu yang digunakan untuk melakukan pekerjaan kefarmasian, dan penyaluran/ penjualan obat atau bahan farmasi dan perbekalan kesehatan lainnya kepada masyarakat yang dikelola oleh tenaga apoteker (Peraturan Menteri Kesehatan RI No. 1332 Tahun 2002 Tentang Perubahan Atas Peraturan Menteri Kesehatan RI No. 922/MENKES/PER/X/1993 Tentang Ketentuan dan Tata Cara Pemberian Izin Apotek).

14. Imunisasi adalah memasukkan kuman atau racun penyakit tertentu yang sudah dilemahkan (vaksin) ke dalam tubuh dengan cara disuntik atau diminum (diteteskan dalam mulut) dengan maksud agar terjadi kekebalan tubuh terhadap penyakit itu.

15. BCG merupakan vaksinasi untuk mencegah penyakit TBC, diberikan pada bayi baru lahir atau anak, dengan suntikan pada kulit pangkal lengan atas. Bekas suntikan kemudian akan membentuk tonjolan kecil jaringan parut pada kulit lengan atas. Suntikan BCG diberikan kepada anak sebanyak 1 kali.

75 Year 2014 about Public Health Center).

13. Pharmacy is a specific place that is used for pharmaceutical jobs, and distribution/sale of drugs/ pharmaceuticals and other medical supplies to people that are administered by trained pharmacist (Regulation of the Minister of Health of Indonesia Number 1332 Year 2002 about the Changes of Regulation of the Minister of Health of Indonesia Number 922/MENKES/PER/X/1993 about Pro- vision and Procedures for Administration of Licensed Pharmacies).

14. Immunization is putting enervated microbe of a certain disease into human body by injection or drinking (dropping into mouth) to make the body immune to that disease.

15. BCG is a vaccine to prevent TBC disease, given to newborns or children, by injection at the base of the skin of the upper arm. Injection site will form little bumps of scar tissue in the skin of the upper arm. BCG injections given to children 1 times.

- 16. DPT** (Difteri, Pertusis, Tetanus) merupakan vaksin untuk mencegah penyakit Difteri, Pertusis, dan Tetanus yang diberikan pada bayi berumur 3 bulan ke atas, dengan suntikan pada paha, diulang 1 bulan dan 2 bulan kemudian, sehingga suntikan imunisasi DPT lengkap pada balita berjumlah 3 kali (kadang-kadang selang waktu antar suntikan bisa lebih dari 1 bulan).
- 17. Bencana Alam** adalah peristiwa atau serangkaian peristiwa yang mengancam dan mengganggu kehidupan/penghidupan masyarakat yang disebabkan oleh faktor alam antara lain berupa gempa bumi, tsunami, gunung meletus, banjir, kekeringan, angin topan, dan tanah longsor sehingga mengakibatkan kerugian materi maupun non-materi.
- 18. Korban meninggal** adalah orang yang dilaporkan tewas atau meninggal dunia akibat bencana.
- 19. Korban hilang** adalah orang yang dilaporkan hilang atau tidak ditemukan atau tidak diketahui keberadaannya setelah terjadi bencana.
- 20. Korban luka/sakit** adalah orang yang mengalami luka-luka atau sakit, dalam keadaan luka ringan,
- 16. DPT** (*Diphtheria, Pertussis, Tetanus*) is a vaccine to prevent the diphtheria, pertussis, and tetanus disease, given to infants aged 3 months and above, with a shot in the thigh, repeated one month and two months later, so that the complete DPT immunization shots at toddler totaling 3 times (sometimes the time interval between injections can be more than 1 month).
- 17. Natural Disaster** is an event or series of events that threaten and disrupt the lives and livelihoods caused by natural factors such as: earthquake, tsunami, volcanic eruption, flood, flash flood, drought, typhoon/cyclone, and landslide so it can lead to result in loss of material and non-material.
- 18. Fatality** is a person reported killed or death in the wake of a disaster.
- 19. Missing person** is a person reported missing or who cannot be located or who cannot be accounted for in the wake of a disaster.
- 20. Casualty** is a person suffering injury or illness, in a state of light injury, moderate injury, or heavy injury,

luka sedang maupun luka parah/ berat, baik yang berobat jalan maupun rawat inap.

which in undergoing treatment as either an outpatient or inpatient.

21. Rusak Berat adalah kriteria kerusakan yang mengakibatkan bangunan roboh atau sebagian besar komponen struktur rusak.

21. Severely damaged is the criteria of damage that resulted most buildings collapsed or damaged its structural components.

22. Rusak sedang adalah kriteria kerusakan yang mengakibatkan sebagian kecil komponen struktur rusak, dan komponen penunjang rusak namun bangunan masih tetap berdiri.

22. Mildly Damaged is the criteria of damage that resulted defective fraction of structural components and supporting components damaged, but the building still stands.

23. Rusak ringan adalah kriteria kerusakan yang mengakibatkan sebagian komponen struktur retak (struktur masih bisa digunakan) dan bangunan masih tetap berdiri.

23. Lightly damaged is the criteria of damage that resulted partially cracked structural components, but the structure still can be used and the buiding still stands.

24. Untuk mengukur kemiskinan, BPS menggunakan konsep kemampuan memenuhi kebutuhan dasar (basic needs approach). Dengan pendekatan ini, kemiskinan dipandang sebagai ketidakmampuan dari sisi ekonomi untuk memenuhi kebutuhan dasar makanan dan bukan makanan yang diukur dari sisi pengeluaran. Metode yang digunakan adalah menghitung Garis Kemiskinan (GK), yang terdiri dari dua komponen yaitu Garis Kemiskinan Makanan dan Garis Kemiskinan Non-Makanan. Penghitungan Garis Kemiskinan

24. To measure poverty, BPS-Statistics Indonesia has used the concept of basic needs approach. Therefore, poverty is viewed as economic inability to fulfill food and non-food basic needs which are measured by consumption/ expenditure. The method used is calculating poverty line, which consists of two components that are Food Poverty Line (FPL) and Non-Food Poverty Line (NFPL). The poverty line was calculated separately for urban and rural areas.

dilakukan secara terpisah untuk daerah perkotaan dan perdesaan.

25. Penduduk miskin adalah penduduk yang memiliki rata-rata pengeluaran per kapita per bulan di bawah Garis Kemiskinan.

26. Garis Kemiskinan Makanan (GKM) merupakan nilai pengeluaran kebutuhan minimum makanan yang disetarakan dengan 2.100 kkalori per kapita per hari. Garis Kemiskinan Non-Makanan (GKNM) adalah kebutuhan minimum untuk perumahan, sandang, pendidikan, kesehatan, dan kebutuhan dasar lainnya.

27. Ukuran Kemiskinan

- Head Count Index (HCI-P0) adalah persentase penduduk miskin yang berada di bawah Garis Kemiskinan (GK).
- Indeks Kedalaman Kemiskinan (Poverty Gap Index-P1) merupakan ukuran rata-rata kesenjangan pengeluaran masing-masing penduduk miskin terhadap garis kemiskinan. Semakin tinggi nilai indeks, semakin jauh rata-rata pengeluaran penduduk dari garis kemiskinan.
- Indeks Keparahan Kemiskinan (Poverty Severity Index-P2) memberikan gambaran mengenai

25. A person whose expenditure per capita per month is below the poverty line is considered to be poor.

26. The Food Poverty Line refers to the daily minimum requirement of 2,100 kcal per capita per day. *The Non-Food Poverty Line* refers to the minimum requirement for household necessities for clothing, education, health, and other basic individual needs.

27. Poverty Measures

- *Head Count Index (HCI-P0)* simply measures the percentage of the population that is counted as poor, often denoted by P0.
- *Poverty Gap Index-P1* measures the extent to which individuals fall below the poverty line (the poverty gaps) as a proportion of the poverty line. Higher value of the index shows that the gap between average expenditure of the poor and the poverty line is wider.
- *Poverty Severity Index-P2* describes inequality among the poor. This is simply a weighted sum of poverty gaps

penyebaran pengeluaran di antara penduduk miskin. Semakin tinggi nilai indeks, semakin tinggi ketimpangan pengeluaran di antara penduduk miskin.

- Foster-Greer-Thorbecke (1984) merumuskan suatu ukuran yang digunakan untuk mengukur tingkat kemiskinan sebagai berikut:

$$P_a = \frac{1}{n} \sum_{i=1}^q \left[\frac{z - y_i}{z} \right]^a$$

dimana:

a = 0, 1, 2

z = Garis kemiskinan

y_i = Rata-rata pengeluaran per-kapita sebulan penduduk yang berada di bawah garis kemiskinan (i=1,2,,q), y_i < z

q =Banyaknya penduduk yang berada di bawah garis kemiskinan

n Jumlah penduduk

Jika a=0, diperoleh Head Count Index (P0), jika a=1 diperoleh indeks kedalaman kemiskinan (Poverty Gap Index-P1) dan jika a=2 disebut indeks keparahan kemiskinan (Poverty Severity Index-P2).

(as a proportion of the poverty line), where the weights are the proportionate poverty gaps themselves. Hence, by squaring the poverty gap index, the measure implicitly puts more weight on observations that fall well below the poverty line. Higher value of the index shows that inequality among the poor is higher.

- Foster-Greer-Thorbecke (1984) developed poverty measures that may be written as:

$$P_a = \frac{1}{n} \sum_{i=1}^q \left[\frac{z - y_i}{z} \right]^a$$

where:

a = 0, 1, 2

z = The poverty line

y_i = Average expenditure per capita per month of the poor (i= 1, 2, ..., q), y_i < z

q = the number of poor

n = the total population

if a=0 is obtained Head Count Index (P0), if a=1 is obtained Poverty Gap Index-P1 , and if a=2 is obtained Poverty Severity Index-P2

ULASAN**DESCRIPTION****Pendidikan**

Angka Partisipasi Kasar (APK) adalah proporsi anak sekolah pada suatu jenjang tertentu terhadap penduduk pada kelompok usia tertentu. APK digunakan untuk menunjukkan tingkat partisipasi penduduk secara umum pada suatu tingkat pendidikan. APK yang tinggi menunjukkan tingginya tingkat partisipasi sekolah, tanpa memperhatikan ketepatan usia sekolah pada jenjang pendidikannya. Jika nilai APK mendekati atau lebih dari 100 persen menunjukkan bahwa ada penduduk yang sekolah belum mencukupi umur dan atau melebihi umur yang seharusnya.

APK Kabupaten Kayong Utara tahun 2022 untuk jenjang SD/MI, SMP/MTs, dan SMA/MA/SMK berturut-turut adalah 113,09; 97,94; dan 72,90.

Pada tahun 2022, persentase penduduk 15 tahun ke atas yang melek huruf di Kabupaten Kayong Utara mencapai 87,57 persen atau meningkat 0,09 persen dibanding tahun 2021.

Kemiskinan dan Pembangunan Manusia

Pada tahun 2022, jumlah penduduk miskin di Kabupaten Kayong Utara sebanyak 10,52 ribu jiwa atau 9,04% penduduk Kayong Utara merupakan

Education

Gross Enrollment Rate (GER) is the proportion of school children at a certain level of population in a particular age group. The GER is used to indicate the general level of population participation at an educational level. A high GER indicates a high level of school participation, regardless of the accuracy of school age at the level of education. If the GER value is approaching or more than 100 percent, it indicates that there are residents whose schools are not sufficiently old and / or who are more than they should be.

GER of Kayong Utara Regency in 2022 for Elementary, Junior High, and Senior High/Vocational school are 113,09; 97,94; and 72,90 respectively.

In 2022, the percentage of the population 15 years and over who are literate in Kayong Utara Regency will reach 87.57 percent, an increase of 0.09 percent compared to 2021.

Poverty and Human Development

In 2022, the poor in Kayong Utara Regency is 10,52 thousand people or 9.04% Kayong Utara Population are poor people (table 4.4.1). As compare to the

dibandingkan dengan tahun 2021, terjadi penurunan persentase jumlah penduduk miskin di Kabupaten Kayong Utara sebesar 0,29%.

Sejak tahun 2018 hingga 2022, indeks pembangunan manusia (IPM) di Kabupaten Kayong Utara terus mengalami peningkatan. Di tahun 2022, IPM Kabupaten Kayong Utara sebesar 63,81 (tabel 4.4.3).

Keamanan

Selama tahun 2022, terdapat 78 tahanan dari Kabupaten Kayong Utara yang masuk di Kejaksaan Negeri Kabupaten Ketapang. Semua tahanan tersebut telah diselesaikan, yaitu dilimpahkan ke Pengadilan Negeri (tabel 4.6.1 dan tabel 4.6.2).

Polres Kayong Utara mencatat terdapat 63 kejahatan yang dilaporkan selama tahun 2022. Kejahatan tersebut didominasi oleh kasus pencurian dan narkoba yaitu sebanyak 22 dan 18 kejadian.

percentage of the poor in Kayong Utara county by 0,29%.

From 2018 to 2022, the human development index in Kayong Utara Regency continues to grow. In 2022, the human development index in Kayong Utara Regency was 63,81 (table 4.4.3).

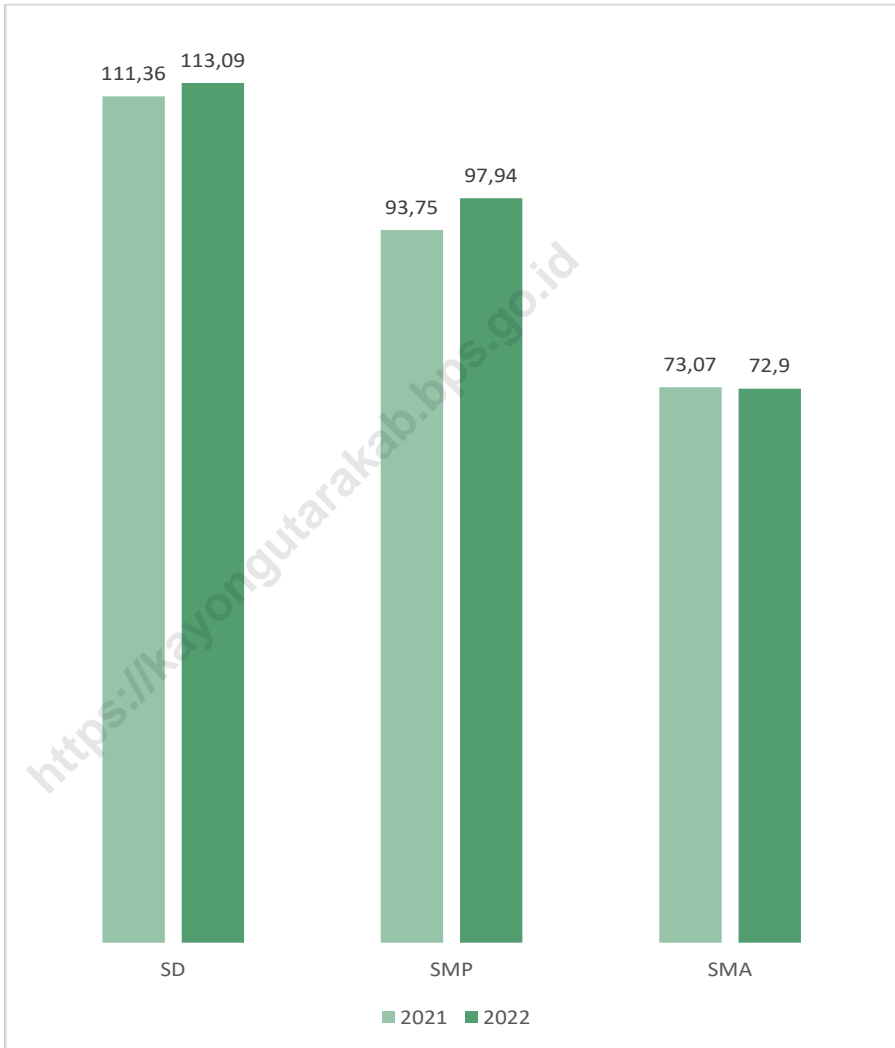
Security

During 2022, there were 78 arrested criminals from Kayong Utara Regency who entered Kejaksaan Negeri Kabupaten Ketapang. All of these arrested criminals have been completed, by delegated to the District Court (tables 4.6.1 and 4.6.2).

POLRES of Kayong Utara Regency records 63 crimes reported in 2022. The crime was dominated by burglary and narcotics, which was 22 and 18 incidents.

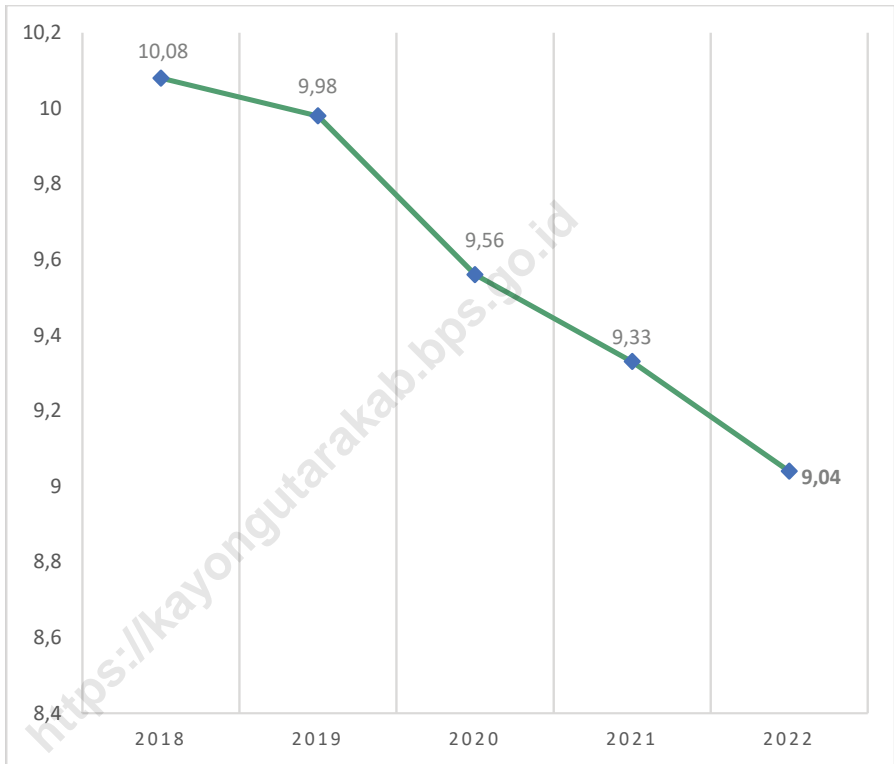
Gambar 4.1
Figures

Angka Partisipasi Kasar Menurut Jenjang Pendidikan di Kabupaten Kayong Utara, 2022
Gross Enrollment Ratio by Educational Level in Kayong Utara Regency, 2022



Sumber/Source : BPS Kabupaten Kayong Utara

Gambar 4.2 **Persentase Penduduk Miskin di Kabupaten Kayong Utara, 2018-2022**
Figures 4.2 **Percentage of Poor Population in Kayong Utara Regency, 2018-2022**



Sumber/Source : BPS Kabupaten Kayong Utara

4.1 PENDIDIKAN EDUCATION

Tabel 4.1.1 Jumlah Sekolah, Guru, dan Murid Taman Kanak-Kanak (TK) di Bawah Kementerian Pendidikan, Kebudayaan, Riset, dan Teknologi Menurut Kecamatan di Kabupaten Kayong Utara, 2021/2022 dan 2022/2023
Number of Schools, Teachers, and Pupils in Kindergarten Under The Ministry of Education, Culture, Research, and Technology by Subdistrict in Kayong Utara Regency, 2021/2022 and 2022/2023

Kecamatan Subdistrict	Sekolah/Schools					
	Negeri/Public		Swasta/Private		Jumlah/Total	
	2021/2022	2022/2023	2021/2022	2022/2023	2021/2022	2022/2023
(1)	(2)	(3)	(4)	(5)	(6)	(7)
Pulau Maya	1	1	4	4	5	5
Kepulauan Karimata	-	-	1	1	1	1
Sukadana	1	1	8	8	9	9
Simpang Hilir	1	1	10	10	11	11
Teluk Batang	1	1	10	11	11	12
Seponti	1	1	3	3	4	4
Kayong Utara	5	5	36	37	41	42

Bersambung/to be continued

Lanjutan Tabel/*Continued Table 4.1.1*

Kecamatan Subdistrict	Guru ¹ /Teachers ¹					
	Negeri/ <i>Public</i>		Swasta/ <i>Private</i>		Jumlah/ <i>Total</i>	
	2021/2022	2022/2023	2021/2022	2022/2023	2021/2022	2022/2023
(1)	(8)	(9)	(10)	(11)	(12)	(13)
Pulau Maya	2	3	10	10	12	13
Kepulauan Karimata	-	-	3	3	3	3
Sukadana	6	6	34	33	40	39
Simpang Hilir	5	5	30	28	35	33
Teluk Batang	7	8	24	27	31	35
Seponti	10	11	8	5	18	16
Kayong Utara	30	33	109	106	139	139

Bersambung/*to be continued*

Lanjutan Tabel/*Continued Table 4.1.1*

Kecamatan Subdistrict	Murid/Pupils					
	Negeri/Public		Swasta/Private		Jumlah/Total	
	2021/2022	2022/2023	2021/2022	2022/2023	2021/2022	2022/2023
(1)	(14)	(15)	(16)	(17)	(18)	(19)
Pulau Maya	21	17	186	198	207	225
Kepulauan Karimata	-	-	26	35	26	35
Sukadana	52	62	338	337	390	399
Simpang Hilir	43	39	360	378	403	417
Teluk Batang	43	57	273	321	316	378
Seponti	52	89	66	60	118	149
Kayong Utara	211	264	1 249	1 329	1 460	1 593

Catatan/Note: ¹ Jumlah guru termasuk kepala sekolah dan guru/*The total of teachers including headmaster and teacher*
 Sumber/Source: Kementerian Pendidikan, Kebudayaan, Riset, dan Teknologi, Data Semester Ganji/*Ministry of Education, Culture, Research, and Technology, Odd semester report data*

Tabel
Table 4.1.2

Jumlah Sekolah, Guru, dan Murid Raudatul Athfal (RA) di Bawah Kementerian Agama Menurut Kecamatan di Kabupaten Kayong Utara, 2021/2022 dan 2022/2023
Number of Schools, Teachers, and Pupils in Raudatul Athfal (RA) Under The Ministry of Religious Affairs by Subdistrict in Kayong Utara Regency, 2021/2022 and 2022/2023

Kecamatan Subdistrict	Sekolah/Schools		Guru/Teachers		Murid/Pupils	
	2021/2022	2022/2023	2021/2022	2022/2023	2021/2022	2022/2023
(1)	(2)	(3)	(4)	(5)	(6)	(7)
Pulau Maya	1	1	1	1	22	20
Kepulauan Karimata	-	-	-	-	-	-
Sukadana	2	2	7	13	46	39
Simpang Hilir	1	1	3	3	16	24
Teluk Batang	-	-	-	-	-	-
Seponti	-	-	-	-	-	-
Kayong Utara	4	4	11	17	84	83

Catatan/Note: Seluruh Raudatul Athfal (RA) berstatus swasta/All Raudatul Athfal (RA) are private

Sumber/Source: Kementerian Agama, EMIS, Data Semester Ganjil/Ministry of Religious Affairs, EMIS, Odd semester report data

Tabel 4.1.3
Table

Jumlah Sekolah, Guru, dan Murid Sekolah Dasar (SD) di Bawah Kementerian Pendidikan, Kebudayaan, Riset, dan Teknologi Menurut Kecamatan di Kabupaten Kayong Utara, 2021/2022 dan 2022/2023
Number of Schools, Teachers, and Pupils in Elementary Schools Under The Ministry of Education, Culture, Research, and Technology by Subdistrict in Kayong Utara Regency, 2021/2022 and 2022/2023

Kecamatan Subdistrict	Sekolah/Schools					
	Negeri/Public		Swasta/Private		Jumlah/Total	
	2021/2022	2022/2023	2021/2022	2022/2023	2021/2022	2022/2023
(1)	(2)	(3)	(4)	(5)	(6)	(7)
Pulau Maya	14	14	-	-	14	14
Kepulauan Karimata	7	7	-	-	7	7
Sukadana	21	21	1	1	22	22
Simpang Hilir	33	33	1	1	34	34
Teluk Batang	16	16	-	-	16	16
Seponti	11	12	-	-	11	12
Kayong Utara	102	103	2	2	104	105

Bersambung/to be continued

Lanjutan Tabel/Continued Table 4.1.3

Kecamatan Subdistrict	Guru ¹ /Teachers ¹					
	Negeri/Public		Swasta/Private		Jumlah/Total	
	2021/2022	2022/2023	2021/2022	2022/2023	2021/2022	2022/2023
(1)	(8)	(9)	(10)	(11)	(12)	(13)
Pulau Maya	147	147	-	-	147	147
Kepulauan Karimata	29	29	-	-	29	29
Sukadana	231	238	4	7	235	245
Simpang Hilir	345	345	9	8	354	352
Teluk Batang	175	171	-	-	175	171
Seponti	120	115	-	-	120	115
Kayong Utara	1 097	1 095	13	15	1 110	1 110

Bersambung/to be continued

Lanjutan Tabel/*Continued Table 4.1.3*

Kecamatan Subdistrict	Murid/Pupils					
	Negeri/Public		Swasta/Private		Jumlah/Total	
	2021/2022	2022/2023	2021/2022	2022/2023	2021/2022	2022/2023
(1)	(14)	(15)	(16)	(17)	(18)	(19)
Pulau Maya	1 650	1 623	-	-	1 650	1 623
Kepulauan Karimata	436	413	-	-	436	413
Sukadana	3 146	3 043	15	38	3 161	3 081
Simpang Hilir	4 128	3 982	62	62	4 190	4 044
Teluk Batang	2 237	2 235	-	-	2 237	2 235
Seponti	1 233	1 222	-	-	1 233	1 222
Kayong Utara	12 830	12 518	77	100	12 907	12 618

Catatan/Note: ¹ Jumlah guru termasuk kepala sekolah dan guru/*The total of teachers including headmaster and teacher*
 Sumber/Source: Kementerian Pendidikan, Kebudayaan, Riset, dan Teknologi, data semester ganjil/*Ministry of Education, Culture, Research, and Technology, odd semester report data*

Tabel 4.1.4 Jumlah Sekolah, Guru, dan Murid Madrasah Ibtidaiyah (MI) di Bawah Kementerian Agama Menurut Kecamatan di Kabupaten Kayong Utara, 2021/2022 dan 2022/2023
Number of Schools, Teachers, and Pupils in Madrasah Ibtidaiyah (MI) Under The Ministry of Religious Affairs by Subdistrict in Kayong Utara Regency, 2022/2022 and 2021/2023

Kecamatan Subdistrict	Sekolah/Schools					
	Negeri/Public		Swasta/Private		Jumlah/Total	
	2021/2022	2022/2023	2021/2022	2022/2023	2021/2022	2022/2023
(1)	(2)	(3)	(4)	(5)	(6)	(7)
Pulau Maya	-	-	3	3	3	3
Kepulauan Karimata	-	-	-	-	-	-
Sukadana	1	1	-	-	1	1
Simpang Hlir	-	-	2	2	2	2
Teluk Batang	-	-	4	4	4	4
Seponti	-	-	-	-	-	-
Kayong Utara	1	1	9	9	10	10

Bersambung/to be continued

Lanjutan Tabel/*Continued Table* 4.1.4

Kecamatan Subdistrict	Guru/Teachers					
	Negeri/Public		Swasta/Private		Jumlah/Total	
	2021/2022	2022/2023	2021/2022	2022/2023	2021/2022	2022/2023
(1)	(8)	(9)	(10)	(11)	(12)	(13)
Pulau Maya	-	-	23	26	23	26
Kepulauan Karimata	-	-	-	-	-	-
Sukadana	30	29	-	-	30	29
Simpang Hlir	-	-	14	14	14	14
Teluk Batang	-	-	32	36	32	36
Seponti	-	-	-	-	-	-
Kayong Utara	30	29	69	76	99	105

Bersambung/*to be continued*

Lanjutan Tabel/*Continued Table 4.1.4*

Kecamatan Subdistrict	Murid/Pupils					
	Negeri/Public		Swasta/Private		Jumlah/Total	
	2021/2022	2022/2023	2021/2022	2022/2023	2021/2022	2022/2023
(1)	(14)	(15)	(16)	(17)	(18)	(19)
Pulau Maya	-	-	254	240	254	240
Kepulauan Karimata	-	-	-	-	-	-
Sukadana	359	388	-	-	359	388
Simpang Hlir	-	-	74	54	74	54
Teluk Batang	-	-	344	388	344	388
Seponti	-	-	-	-	-	-
Kayong Utara	359	388	672	682	1 031	1 070

Sumber/Source: Kementerian Agama, EMIS, Data Semester Ganjil/Ministry of Religious Affairs, EMIS, Odd semester report data

Tabel
Table 4.1.5

Jumlah Sekolah, Guru, dan Murid Sekolah Menengah Pertama (SMP) di Bawah Kementerian Pendidikan, Kebudayaan, Riset, dan Teknologi Menurut Kecamatan di Kabupaten Kayong Utara, 2021/2022 dan 2022/2023
Number of Schools, Teachers, and Pupils in Junior High Schools Under The Ministry of Education, Culture, Research, and Technology by Subdistrict in Kayong Utara Regency, 2021/2022 and 2022/2023

Kecamatan Subdistrict	Sekolah/Schools					
	Negeri/Public		Swasta/Private		Jumlah/Total	
	2021/2022	2022/2023	2021/2022	2022/2023	2021/2022	2022/2023
(1)	(2)	(3)	(4)	(5)	(6)	(7)
Pulau Maya	5	6	-	-	5	6
Kepulauan Karimata	4	4	-	-	4	4
Sukadana	6	6	1	1	7	7
Simpang Hlir	13	13	1	1	14	14
Teluk Batang	5	5	-	-	5	5
Seponti	5	5	-	-	5	5
Kayong Utara	38	39	2	2	40	41

Bersambung/to be continued

Lanjutan Tabel/*Continued Table 4.1.5*

Kecamatan Subdistrict	Guru ¹ /Teachers ¹					
	Negeri/Public		Swasta/Private		Jumlah/Total	
	2021/2022	2022/2023	2021/2022	2022/2023	2021/2022	2022/2023
(1)	(8)	(9)	(10)	(11)	(12)	(13)
Pulau Maya	58	60	-	-	58	60
Kepulauan Karimata	33	27	-	-	33	27
Sukadana	100	102	2	9	102	111
Simpang Hilir	148	149	9	10	157	159
Teluk Batang	70	76	-	-	70	76
Seponti	56	51	-	-	56	51
Kayong Utara	465	465	11	19	476	484

Bersambung/*to be continued*

Lanjutan Tabel/*Continued Table 4.1.5*

Kecamatan Subdistrict	Murid/Pupils					
	Negeri/Public		Swasta/Private		Jumlah/Total	
	2021/2022	2022/2023	2021/2022	2022/2023	2021/2022	2022/2023
(1)	(14)	(15)	(16)	(17)	(18)	(19)
Pulau Maya	707	640	-	-	707	640
Kepulauan Karimata	191	193	-	-	191	193
Sukadana	1 306	1 270	120	112	1 426	1 382
Simpang Hilir	1 590	1 588	92	81	1 682	1 669
Teluk Batang	848	772	-	-	848	772
Seponti	605	555	-	-	605	555
Kayong Utara	5 247	5 018	212	193	5 459	5 211

Catatan/Note: ¹ Jumlah guru termasuk kepala sekolah dan guru/*The total of teachers including headmaster and teacher*
 Sumber/Source: Kementerian Pendidikan, Kebudayaan, Riset, dan Teknologi, data semester ganjil/*Ministry of Education, Culture, Research, and Technology, Basic Education Data System, odd semester report data*

Tabel
Table 4.1.6

Jumlah Sekolah, Guru, dan Murid Madrasah Tsanawiyah (MTs) di Bawah Kementerian Agama Menurut Kecamatan di Kabupaten Kayong Utara, 2021/2022 dan 2022/2023
Number of Schools, Teachers, and Pupils in Madrasah Tsanawiyah (MTs) Under The Ministry of Religious Affairs by Subdistrict in Kayong Utara Regency, 2022/2022 and 2021/2023

Kecamatan Subdistrict	Sekolah/Schools					
	Negeri/Public		Swasta/Private		Jumlah/Total	
	2021/2022	2022/2023	2021/2022	2022/2023	2021/2022	2022/2023
(1)	(2)	(3)	(4)	(5)	(6)	(7)
Pulau Maya	-	-	2	2	2	2
Kepulauan Karimata	-	-	-	-	-	-
Sukadana	1	1	-	-	1	1
Simpang Hlir	1	1	-	-	1	1
Teluk Batang	1	1	2	2	3	3
Seponti	-	-	-	-	-	-
Kayong Utara	3	3	4	4	7	7

Bersambung/to be continued

Lanjutan Tabel/*Continued Table* 4.1.6

Kecamatan Subdistrict	Guru/Teachers					
	Negeri/Public		Swasta/Private		Jumlah/Total	
	2021/2022	2022/2023	2021/2022	2022/2023	2021/2022	2022/2023
(1)	(8)	(9)	(10)	(11)	(12)	(13)
Pulau Maya	-	-	23	23	23	23
Kepulauan Karimata	-	-	-	-	-	-
Sukadana	20	20	-	-	20	20
Simpang Hlir	25	24	-	-	25	24
Teluk Batang	15	17	33	34	48	50
Seponti	-	-	-	-	-	-
Kayong Utara	60	61	56	57	116	118

Bersambung/*to be continued*

Lanjutan Tabel/*Continued Table 4.1.6*

Kecamatan Subdistrict	Murid/Pupils					
	Negeri/Public		Swasta/Private		Jumlah/Total	
	2021/2022	2022/2023	2021/2022	2022/2023	2021/2022	2022/2023
(1)	(14)	(15)	(16)	(17)	(18)	(19)
Pulau Maya	-	-	133	139	133	139
Kepulauan Karimata	-	-	-	-	-	-
Sukadana	93	91	-	-	93	91
Simpang Hlir	146	158	-	-	146	158
Teluk Batang	123	129	336	317	459	446
Seponti	-	-	-	-	-	-
Kayong Utara	362	378	469	456	831	834

Sumber/Source: Kementerian Agama, EMIS, Data Semester Ganjil/Ministry of Religious Affairs, EMIS, Odd semester report data

Tabel
Table 4.1.7

Jumlah Sekolah, Guru, dan Murid Sekolah Menengah Atas (SMA) di Bawah Kementerian Pendidikan, Kebudayaan, Riset, dan Teknologi Menurut Kecamatan di Kabupaten Kayong Utara, 2021/2022 dan 2022/2023
Number of Schools, Teachers, and Pupils in Senior High School Under The Ministry of Education, Culture, Research, and Technology by Subdistrict in Kayong Utara Regency, 2021/2022 and 2022/2023

Kecamatan Subdistrict	Sekolah/Schools					
	Negeri/Public		Swasta/Private		Jumlah/Total	
	2021/2022	2022/2023	2021/2022	2022/2023	2021/2022	2022/2023
(1)	(2)	(3)	(4)	(5)	(6)	(7)
Pulau Maya	2	2	-	-	2	2
Kepulauan Karimata	-	-	-	-	-	-
Sukadana	3	3	-	-	3	3
Simpang Hlir	4	4	-	-	4	4
Teluk Batang	2	2	-	-	2	2
Seponti	2	2	-	-	2	2
Kayong Utara	13	13	-	-	13	13

Bersambung/to be continued

Lanjutan Tabel/*Continued Table 4.1.7*

Kecamatan Subdistrict	Guru ¹ /Teachers ¹					
	Negeri/Public		Swasta/Private		Jumlah/Total	
	2021/2022	2022/2023	2021/2022	2022/2023	2021/2022	2022/2023
(1)	(8)	(9)	(10)	(11)	(12)	(13)
Pulau Maya	27	31	-	-	27	31
Kepulauan Karimata	-	-	-	-	-	-
Sukadana	55	60	-	-	55	60
Simpang Hilir	73	85	-	-	73	85
Teluk Batang	37	51	-	-	37	51
Seponti	27	34	-	-	27	34
Kayong Utara	219	261	-	-	219	261

Bersambung/*to be continued*

Lanjutan Tabel/*Continued Table 4.1.7*

Kecamatan Subdistrict	Murid/Pupils					
	Negeri/Public		Swasta/Private		Jumlah/Total	
	2021/2022	2022/2023	2021/2022	2022/2023	2021/2022	2022/2023
(1)	(14)	(15)	(16)	(17)	(18)	(19)
Pulau Maya	545	496	-	-	545	496
Kepulauan Karimata	-	-	-	-	-	-
Sukadana	860	886	-	-	860	886
Simpang Hilir	1 256	1 258	-	-	1 256	1 258
Teluk Batang	846	851	-	-	846	851
Seponti	453	445	-	-	453	445
Kayong Utara	3 960	3 936	-	-	3 960	3 936

Catatan/Note: ¹ Jumlah guru termasuk kepala sekolah dan guru/*The total of teachers including headmaster and teacher*
 Sumber/Source: Kementerian Pendidikan, Kebudayaan, Riset, dan Teknologi, data semester ganjil/*Ministry of Education, Culture, Research, and Technology, Basic Education Data System, odd semester report data*

Tabel
Table 4.1.8

Jumlah Sekolah, Guru, dan Murid Sekolah Menengah Kejuruan (SMK) di Bawah Kementerian Pendidikan, Kebudayaan, Riset, dan Teknologi Menurut Kecamatan di Kabupaten Kayong Utara, 2021/2022 dan 2022/2023
Number of Schools, Teachers, and Pupils in Vocational High Schools Under The Ministry of Education, Culture, Research, and Technology by Subdistrict in Kayong Utara Regency, 2021/2022 and 2022/2023

Kecamatan Subdistrict	Sekolah/Schools					
	Negeri/Public		Swasta/Private		Jumlah/Total	
	2021/2022	2022/2023	2021/2022	2022/2023	2021/2022	2022/2023
(1)	(2)	(3)	(4)	(5)	(6)	(7)
Pulau Maya	1	1	-	-	1	1
Kepulauan Karimata	-	-	-	-	-	-
Sukadana	1	1	1	1	2	2
Simpang Hilir	1	1	-	-	1	1
Teluk Batang	1	1	-	-	1	1
Seponti	-	-	-	-	-	-
Kayong Utara	4	4	1	1	5	5

Bersambung/to be continued

Lanjutan Tabel/*Continued Table* 4.1.8

Kecamatan Subdistrict	Guru ¹ /Teachers ¹					
	Negeri/Public		Swasta/Private		Jumlah/Total	
	2021/2022	2022/2023	2021/2022	2022/2023	2021/2022	2022/2023
(1)	(8)	(9)	(10)	(11)	(12)	(13)
Pulau Maya	10	11	-	-	10	11
Kepulauan Karimata	-	-	-	-	-	-
Sukadana	27	30	11	12	38	42
Simpang Hilir	22	23	-	-	22	23
Teluk Batang	16	15	-	-	16	15
Seponti	-	-	-	-	-	-
Kayong Utara	75	79	11	12	86	91

Bersambung/*to be continued*

Lanjutan Tabel/*Continued Table 4.1.8*

Kecamatan Subdistrict	Murid/Pupils					
	Negeri/Public		Swasta/Private		Jumlah/Total	
	2021/2022	2022/2023	2021/2022	2022/2023	2021/2022	2022/2023
(1)	(14)	(15)	(16)	(17)	(18)	(19)
Pulau Maya	181	152	-	-	181	152
Kepulauan Karimata	-	-	-	-	-	-
Sukadana	651	559	49	43	700	602
Simpang Hilir	318	278	-	-	318	278
Teluk Batang	128	112	-	-	128	112
Seponti	-	-	-	-	-	-
Kayong Utara	1 278	1 101	49	43	1 327	1 144

Catatan/Note: ¹ Guru yang mengajar di 2 sekolah atau lebih dihitung di masing-masing sekolah. Jumlah guru termasuk kepala sekolah dan guru/*The teacher who taught in two schools or more counted in every school. The total of teachers including headmaster and teacher*

Sumber/Source: Kementerian Pendidikan, Kebudayaan, Riset, dan Teknologi, data semester ganjil/*Ministry of Education, Culture, Research, and Technology, Basic Education Data System, odd semester report data*

Tabel
Table 4.1.9

**Jumlah Sekolah, Guru, dan Murid Madrasah Aliyah (MA)
di Bawah Kementerian Agama Menurut Kecamatan di
Kabupaten Kayong Utara, 2021/2022 dan 2022/2023**
*Number of Schools, Teachers, and Pupils in Madrasah Aliyah
(MA) Under the Ministry of Religious Affairs by Subdistrict in
Kayong Utara Regency, 2021/2022 and 2022/2023*

Kecamatan Subdistrict	Sekolah/Schools					
	Negeri/Public		Swasta/Private		Jumlah/Total	
	2021/2022	2022/2023	2021/2022	2022/2023	2021/2022	2022/2023
(1)	(2)	(3)	(4)	(5)	(6)	(7)
Pulau Maya	-	-	-	-	-	-
Kepulauan Karimata	-	-	-	-	-	-
Sukadana	1	1	-	-	1	1
Simpang Hlir	-	-	-	-	-	-
Teluk Batang	-	-	2	2	2	2
Seponti	-	-	-	-	-	-
Kayong Utara	1	1	2	2	3	3

Bersambung/to be continued

Lanjutan Tabel/*Continued Table 4.1.9*

Kecamatan Subdistrict	Guru/Teachers					
	Negeri/Public		Swasta/Private		Jumlah/Total	
	2021/2022	2022/2023	2021/2022	2022/2023	2021/2022	2022/2023
(1)	(8)	(9)	(10)	(11)	(12)	(13)
Pulau Maya	-	-	-	-	-	-
Kepulauan Karimata	-	-	-	-	-	-
Sukadana	15	14	-	-	15	14
Simpang Hlir	-	-	-	-	-	-
Teluk Batang	-	-	20	20	20	20
Seponti	-	-	-	-	-	-
Kayong Utara	15	14	20	20	35	34

Bersambung/*to be continued*

Lanjutan Tabel/*Continued Table 4.1.9*

Kecamatan Subdistrict	Murid/Pupils					
	Negeri/Public		Swasta/Private		Jumlah/Total	
	2021/2022	2022/2023	2021/2022	2022/2023	2021/2022	2022/2023
(1)	(14)	(15)	(16)	(17)	(18)	(19)
Pulau Maya	-	-	-	-	-	-
Kepulauan Karimata	-	-	-	-	-	-
Sukadana	33	30	-	-	33	30
Simpang Hlir	-	-	-	-	-	-
Teluk Batang	-	-	188	180	188	180
Seponti	-	-	-	-	-	-
Kayong Utara	33	30	188	180	221	210

Sumber/Source: Kementerian Agama, EMIS, Data Semester Ganjil/Ministry of Religious Affairs, EMIS, Odd semester report data

Tabel 4.1.10 **Jumlah Desa¹/Kelurahan yang Memiliki Fasilitas Sekolah Menurut Kecamatan dan Tingkat Pendidikan di Kabupaten Kayong Utara, 2020–2022**
Number of Villages¹/Kelurahan Having Educational Facilities by Subdistrict and Educational Level in Kayong Utara Regency, 2020–2022

Kecamatan Subdistrict	SD Primary School		
	2020	2021	2022
(1)	(2)	(3)	(4)
Pulau Maya	5	5	5
Kepulauan Karimata	3	3	3
Sukadana	10	10	10
Simpang Hilir	12	12	12
Teluk Batang	7	7	7
Seponti	6	6	6
Kayong Utara	43	43	43

Bersambung/to be continued

Lanjutan Tabel/*Continued Table* 4.1.10

Kecamatan Subdistrict	SMP Junior High School		
	2020	2021	2022
(1)	(5)	(6)	(7)
Pulau Maya	5	5	5
Kepulauan Karimata	3	3	3
Sukadana	7	7	7
Simpang Hilir	11	11	11
Teluk Batang	5	5	5
Seponti	5	5	5
Kayong Utara	36	36	36

Bersambung/to be continued

Lanjutan Tabel/*Continued Table* 4.1.10

Kecamatan Subdistrict	SMA Senior High School		
	2020	2021	2022
(1)	(8)	(9)	(10)
Pulau Maya	2	2	2
Kepulauan Karimata	–	–	–
Sukadana	3	3	3
Simpang Hilir	4	4	4
Teluk Batang	4	4	4
Seponti	2	2	2
Kayong Utara	15	15	15

Bersambung/*to be continued*

Lanjutan Tabel/*Continued Table* 4.1.10

Kecamatan Subdistrict	SMK Vocational School		
	2020	2021	2022
(1)	(11)	(12)	(13)
Pulau Maya	1	1	1
Kepulauan Karimata	–	–	–
Sukadana	2	2	2
Simpang Hilir	1	1	1
Teluk Batang	1	1	1
Seponti	–	–	–
Kayong Utara	5	5	5

Bersambung/*to be continued*

Lanjutan Tabel/Continued Table 4.1.10

Kecamatan Subdistrict	Perguruan Tinggi University		
	2020	2021	2022
(1)	(14)	(15)	(16)
Pulau Maya	-	-	-
Kepulauan Karimata	-	-	-
Sukadana	-	-	-
Simpang Hilir	-	-	-
Teluk Batang	-	-	-
Seponti	-	-	-
Kayong Utara	-	-	-

Catatan/Note: ¹ Desa pada tabel ini termasuk Unit Permukiman Transmigrasi (UPT) yang masih dibina oleh kementerian terkait dan nagari di Provinsi Sumatera Barat/Villages in this table include Transmigration Settlement Unit which is still fostered by the relevant ministries and the nagari in the Province of Sumatera Barat

Sumber/Source: BPS, Pendataan Potensi Desa (Podes)/ BPS-Statistics Indonesia, Village Potential Data Collection

Tabel
Table 4.1.11

Angka Partisipasi Murni (APM) dan Angka Partisipasi Kasar (APK) Menurut Jenjang Pendidikan di Kabupaten Kayong Utara, 2021 dan 2022
Net Enrollment Rate and Gross Enrollment Ratio by Educational Level in Kayong Utara Regency, 2021 and 2022

Jenjang Pendidikan Educational Level	Angka Partisipasi Murni (APM) Net Enrollment Rate		Angka Partisipasi Kasar (APK) Gross Enrollment Ratio	
	2021	2022	2021	2022
(1)	(2)	(3)	(4)	(5)
SD/MI/Sederajat Primary School	97,81	98,37	111,36	113,09
SMP/MTs/ Sederajat Lower Secondary School	81,76	81,40	93,75	97,94
SMA/SMK/MA/Sederajat Upper Secondary School	56,65	56,55	73,07	72,90

Sumber/Source: BPS, Survei Sosial Ekonomi Nasional (Susenas)/BPS-Statistics Indonesia, National Socioeconomic Survey

Tabel
Table 4.1.12**Persentase Penduduk Berumur 15 Tahun ke Atas yang Melek Huruf Menurut Kelompok Umur di Kabupaten Kayong Utara, 2021 dan 2022**
Percentage of Literate People Aged 15 Years and Over by Age Group in Kayong Utara Regency, 2021 and 2022

Kelompok Umur <i>Age Group</i>	2021	2022
(1)	(2)	(3)
15–19	99,63	100,00
20–24	100,00	100,00
25–29	94,95	100,00
30–34	97,93	97,94
35–39	92,08	91,80
40–44	94,68	89,55
45–49	89,42	84,63
50+	62,51	66,36
Jumlah/Total	87,48	87,57

Sumber/Source: BPS, Survei Sosial Ekonomi Nasional (Susenas)/BPS-Statistics Indonesia, National Socioeconomic Survey

Tabel
Table 4.1.13

**Banyaknya Sekolah, Guru, dan Murid di Kabupaten
Kayong Utara Menurut Jenis Sekolah, 2022**
*Number of Schools, Teachers, and Students in Kayong Utara
Regency by Type of School, 2022*

Kecamatan Subdistrict	Sekolah School	Guru Teacher	Murid Pupils
(1)	(2)	(3)	(4)
TK/Kindergarten	41	139	1 460
RA/Islamic Kindergarten	5	16	84
SD/Elementary	104	1 110	12 907
MI/Islamic Elementary	6	72	687
SMP/Junior High	40	476	5 459
MTs/Islamic Junior High	4	69	372
SMU ¹ /Senior High ¹	13	219	3 960
SMK/Vocational High	5	86	1 327
MA/Islamic Senior High	1	15	33
Jumlah/Total	219	2 202	26 289

Catatan/Source: ¹Data tidak termasuk SMU Swasta

Sumber/Source: Kementerian Pendidikan dan Kebudayaan dan Kementerian Agama, Data Semester Ganjil

Tabel 4.1.14 Banyaknya Sekolah Negeri, Guru, dan Murid di Kabupaten Kayong Utara Menurut Jenis Sekolah, 2022
Table *Number of Public Schools, Teachers, and Students in Kayong Utara Regency by Type of School, 2022*

Kecamatan Subdistrict	Sekolah School	Guru Teacher	Murid Pupils
(1)	(2)	(3)	(4)
TK/Kindergarten	5	30	211
RA/Islamic Kindergarten	-	-	-
SD/Elementary	102	1 097	12 830
MI/Islamic Elementary	1	30	359
SMP/Junior High	38	465	5 247
MTs/Islamic Junior High	2	44	239
SMU/Senior High	13	219	3 960
SMK/Vocational High	4	75	1 278
MA/Islamic Senior High	1	15	33
Jumlah/Total	166	1 975	24 157

Sumber/Source: Kementerian Pendidikan dan Kebudayaan dan Kementerian Agama, Data Semester Ganjil

Tabel
Table 4.1.15

**Banyaknya Sekolah Swasta, Guru, dan Murid di
Kabupaten Kayong Utara Menurut Jenis Sekolah, 2022
Number of Private Schools, Teachers, and Students in
Kayong Utara Regency by Type of School, 2022**

Kecamatan Subdistrict	Sekolah School	Guru Teacher	Murid Pupils
(1)	(2)	(3)	(4)
TK/Kindergarten	36	109	1 249
RA/Islamic Kindergarten	5	16	84
SD/Elementary	2	13	77
MI/Islamic Elementary	5	42	328
SMP/Junior High	2	11	212
MTs/Islamic Junior High	2	25	133
SMU/Senior High	-	-	-
SMK/Vocational High	1	11	49
MA/Islamic Senior High	-	-	-
Jumlah/Total	53	227	2 132

Sumber/Source: Kementerian Pendidikan dan Kebudayaan dan Kementerian Agama, Data Semester Ganjil

Tabel 4.1.16 Banyaknya Kelas dan Ruang Kelas Taman Kanak-Kanak di Kabupaten Kayong Utara Menurut Kecamatan, 2022/2023
Number of Kindergarten Classes and Classrooms in Kayong Utara Regency by Subdistrict, 2022/2023

Kecamatan Subdistrict	Negeri/Public		Swasta/Private		Jumlah/Total	
	Kelas Class	Ruang Kelas Classroom	Kelas Class	Ruang Kelas Classroom	Kelas Class	Ruang Kelas Classroom
(1)	(2)	(3)	(4)	(5)	(6)	(7)
Pulau Maya	2	2	5	10	7	12
Kepulauan Karimata	-	-	2	2	2	2
Sukadana	4	5	20	23	24	28
Simpang Hlir	2	2	22	25	24	27
Teluk Batang	3	3	20	27	23	30
Seponti	4	5	6	10	10	15
Kayong Utara	15	17	75	97	90	114

Sumber/Source: Dinas Pendidikan Kabupaten Kayong Utara

Tabel
Table 4.1.17

**Jumlah Penerimaan Murid Baru dan Kelulusan Taman
Kanak-kanak (TK) di Kabupaten Kayong Utara Menurut
Kecamatan, 2022/2023**
*Number of New Student Admissions and Graduations
in Kindergarten in Kayong Utara Regency by Subdistrict,
2022/2023*

Kecamatan Subdistrict	Negeri/Public				Swasta/Private			
	Murid Baru New Student		Kelulusan Graduation		Murid Baru New Student		Kelulusan Graduation	
	L/M	P/F	L/M	P/F	L/M	P/F	L/M	P/F
(1)	(2)	(3)	(4)	(5)	(6)	(7)	(8)	(9)
Pulau Maya	5	6	8	3	64	59	48	48
Kepulauan Karimata	-	-	-	-	10	7	8	4
Sukadana	32	25	20	27	189	167	150	148
Simpang Hilir	10	14	14	10	139	139	84	63
Teluk Batang	30	23	21	18	87	78	69	70
Seponti	30	32	23	20	40	49	57	36
Kayong Utara	107	100	86	78	529	499	416	369

Sumber/Source: Dinas Pendidikan Kabupaten Kayong Utara

Tabel 4.1.18 Banyaknya Kelas dan Ruang Kelas Raudatul Athfal (RA) di Kabupaten Kayong Utara Menurut Kecamatan, 2022/2023
Number of Islamic Kindergarten Classes and Classrooms in Kayong Utara Regency by Subdistrict, 2022/2023

Kecamatan Subdistrict	Negeri/Public		Swasta/Private		Jumlah/Total	
	Kelas Class	Ruang Kelas Classroom	Kelas Class	Ruang Kelas Classroom	Kelas Class	Ruang Kelas Classroom
(1)	(2)	(3)	(4)	(5)	(6)	(7)
Pulau Maya	-	-	2	2	2	2
Kepulauan Karimata	-	-	-	-	-	-
Sukadana	-	-	4	4	4	4
Simpang Hlir	-	-	-	-	-	-
Teluk Batang	-	-	-	-	-	-
Seponti	-	-	-	-	-	-
Kayong Utara	-	-	6	6	6	6

Sumber/Source: Kementerian Agama Kabupaten Kayong Utara

Tabel
Table 4.1.19

Jumlah Penerimaan Murid Baru dan Kelulusan Raudatul Athfal (RA) di Kabupaten Kayong Utara Menurut Kecamatan, 2022/2023
Number of New Student Admissions and Graduations in Islamic Kindergaten in Kayong Utara Regency by Subdistrict, 2022/2023

Kecamatan Subdistrict	Negeri/Public				Swasta/Private			
	Murid Baru New Student		Kelulusan Graduation		Murid Baru New Student		Kelulusan Graduation	
	L/M	P/F	L/M	P/F	L/M	P/F	L/M	P/F
(1)	(2)	(3)	(4)	(5)	(6)	(7)	(8)	(9)
Pulau Maya	-	-	-	-	5	4	6	4
Kepulauan Karimata	-	-	-	-	-	-	-	-
Sukadana	-	-	-	-	6	5	9	11
Simpang Hlir	-	-	-	-	7	6	2	3
Teluk Batang	-	-	-	-	-	-	-	-
Seponti	-	-	-	-	-	-	-	-
Kayong Utara	-	-	-	-	18	15	17	18

Sumber/Source: Kementerian Agama Kabupaten Kayong Utara

Tabel 4.1.20 Banyaknya Kelas dan Ruang Kelas Sekolah Dasar (SD) di Kabupaten Kayong Utara Menurut Kecamatan, 2022/2023
Number of Elementary School Classes and Classrooms in Kayong Utara Regency by Subdistrict, 2022/2023

Kecamatan Subdistrict	Negeri/Public		Swasta/Private		Jumlah/Total	
	Kelas Class	Ruang Kelas Classroom	Kelas Class	Ruang Kelas Classroom	Kelas Class	Ruang Kelas Classroom
(1)	(2)	(3)	(4)	(5)	(6)	(7)
Pulau Maya	81	107	-	-	81	107
Kepulauan Karimata	46	42	-	-	46	42
Sukadana	130	212	2	2	132	214
Simpang Hilir	228	271	5	6	233	277
Teluk Batang	112	122	-	-	112	122
Seponti	76	95	-	-	76	95
Kayong Utara	673	849	7	8	680	857

Sumber/Source: Dinas Pendidikan Kabupaten Kayong Utara

Tabel
Table 4.1.21

Jumlah Penerimaan Murid Baru dan Kelulusan Sekolah Dasar (SD) di Kabupaten Kayong Utara Menurut Kecamatan, 2022/2023
Number of New Student Admissions and Graduations in Elementary School in Kayong Utara Regency by Subdistrict, 2022/2023

Kecamatan Subdistrict	Negeri/Public				Swasta/Private			
	Murid Baru New Student		Kelulusan Graduation		Murid Baru New Student		Kelulusan Graduation	
	L/M	P/F	L/M	P/F	L/M	P/F	L/M	P/F
(1)	(2)	(3)	(4)	(5)	(6)	(7)	(8)	(9)
Pulau Maya	97	112	132	115	-	-	-	-
Kepulauan Karimata	34	26	36	39	-	-	-	-
Sukadana	264	271	275	233	-	-	-	-
Simpang Hilir	346	311	356	321	-	-	4	5
Teluk Batang	193	175	207	170	-	-	-	-
Seponti	115	102	95	90	-	-	-	-
Kayong Utara	1 049	997	1 101	968	-	-	4	5

Sumber/Source: Dinas Pendidikan Kabupaten Kayong Utara

Tabel 4.1.22 **Banyaknya Kelas dan Ruang Kelas Madrasah Ibtidaiyah (MI) di Kabupaten Kayong Utara Menurut Kecamatan, 2022/2023**
Number of Islamic Elementary School Classes and Classrooms in Kayong Utara Regency by Subdistrict, 2022/2023

Kecamatan Subdistrict	Negeri/Public		Swasta/Private		Jumlah/Total	
	Kelas Class	Ruang Kelas Classroom	Kelas Class	Ruang Kelas Classroom	Kelas Class	Ruang Kelas Classroom
(1)	(2)	(3)	(4)	(5)	(6)	(7)
Pulau Maya	-	-	18	15	18	15
Kepulauan Karimata	-	-	-	-	-	-
Sukadana	6	13	-	-	6	13
Simpang Hlir	-	-	11	11	11	11
Teluk Batang	-	-	23	20	23	20
Seponti	-	-	-	-	-	-
Kayong Utara	6	13	52	46	58	59

Sumber/Source: Kementerian Agama Kabupaten Kayong Utara

Tabel
Table 4.1.23

Jumlah Penerimaan Murid Baru dan Kelulusan Madrasah Ibtidaiyah (MI) di Kabupaten Kayong Utara Menurut Kecamatan, 2022/2023
Number of New Student Admissions and Graduations in Islamic Elementary School in Kayong Utara Regency by Subdistrict, 2022/2023

Kecamatan Subdistrict	Negeri/Public				Swasta/Private			
	Murid Baru New Student		Kelulusan Graduation		Murid Baru New Student		Kelulusan Graduation	
	L/M	P/F	L/M	P/F	L/M	P/F	L/M	P/F
(1)	(2)	(3)	(4)	(5)	(6)	(7)	(8)	(9)
Pulau Maya	-	-	-	-	22	11	21	17
Kepulauan Karimata	-	-	-	-	-	-	-	-
Sukadana	38	47	28	33	-	-	-	-
Simpang Hlir	-	-	-	-	1	6	5	3
Teluk Batang	-	-	-	-	46	40	38	52
Seponti	-	-	-	-	-	-	-	-
Kayong Utara	38	47	28	33	69	57	64	72

Sumber/Source: Kementerian Agama Kabupaten Kayong Utara

Tabel
Table 4.1.24**Banyaknya Kelas dan Ruang Kelas Sekolah Menengah Pertama (SMP) di Kabupaten Kayong Utara Menurut Kecamatan, 2022/2023**
Number of Junior High School Classes and Classrooms in Kayong Utara Regency by Subdistrict, 2022/2023

Kecamatan Subdistrict	Negeri/Public		Swasta/Private		Jumlah/Total	
	Kelas Class	Ruang Kelas Classroom	Kelas Class	Ruang Kelas Classroom	Kelas Class	Ruang Kelas Classroom
(1)	(2)	(3)	(4)	(5)	(6)	(7)
Pulau Maya	27	35	-	-	27	35
Kepulauan Karimata	12	16	-	-	12	16
Sukadana	27	67	1	3	28	70
Simpang Hilir	63	87	3	4	66	91
Teluk Batang	30	3	-	-	30	3
Seponti	20	46	-	-	20	46
Kayong Utara	179	254	4	7	183	261

Sumber/Source: Dinas Pendidikan Kabupaten Kayong Utara

Tabel
Table 4.1.25

Jumlah Penerimaan Murid Baru dan Kelulusan Sekolah Menengah Pertama (SMP) di Kabupaten Kayong Utara Menurut Kecamatan, 2021/2022
Number of New Student Admissions and Graduations in Junior High School in Kayong Utara Regency by Subdistrict, 2021/2022

Kecamatan Subdistrict	Negeri/Public				Swasta/Private			
	Murid Baru New Student		Kelulusan Graduation		Murid Baru New Student		Kelulusan Graduation	
	L/M	P/F	L/M	P/F	L/M	P/F	L/M	P/F
(1)	(2)	(3)	(4)	(5)	(6)	(7)	(8)	(9)
Pulau Maya	103	122	83	121	-	-	-	-
Kepulauan Karimata	23	37	19	32	-	-	-	-
Sukadana	343	353	251	273	-	-	16	15
Simpang Hlir	312	306	230	244	-	-	17	15
Teluk Batang	147	161	128	146	-	-	-	-
Seponti	142	113	100	88	-	-	-	-
Kayong Utara	1 070	1 092	811	904	-	-	33	30

Sumber/Source: Dinas Pendidikan Kabupaten Kayong Utara

Tabel
Table 4.1.26**Banyaknya Kelas dan Ruang Kelas Madrasah Tsanawiyah (MTs) di Kabupaten Kayong Utara Menurut Kecamatan, 2022/2023**
Number of Islamic Junior High School Classes and Classrooms in Kayong Utara Regency by Subdistrict, 2022/2023

Kecamatan Subdistrict	Negeri/Public		Swasta/Private		Jumlah/Total	
	Kelas Class	Ruang Kelas Classroom	Kelas Class	Ruang Kelas Classroom	Kelas Class	Ruang Kelas Classroom
(1)	(2)	(3)	(4)	(5)	(6)	(7)
Pulau Maya	-	-	6	6	6	6
Kepulauan Karimata	-	-	-	-	-	-
Sukadana	5	5	-	-	5	5
Simpang Hilir	6	6	-	-	6	6
Teluk Batang	6	6	10	10	16	16
Seponti	-	-	-	-	-	-
Kayong Utara	17	17	16	16	33	33

Sumber/Source: Kementerian Agama Kabupaten Kayong Utara

Tabel 4.1.27
Table

Jumlah Penerimaan Murid Baru dan Kelulusan Madrasah Tsanawiyah (MTs) di Kabupaten Kayong Utara Menurut Kecamatan, 2022/2023
Number of New Student Admissions and Graduations in Islamic Junior High School in Kayong Utara Regency by Subdistrict, 2022/2023

Kecamatan Subdistrict	Negeri/Public				Swasta/Private			
	Murid Baru New Student		Kelulusan Graduation		Murid Baru New Student		Kelulusan Graduation	
	L/M	P/F	L/M	P/F	L/M	P/F	L/M	P/F
(1)	(2)	(3)	(4)	(5)	(6)	(7)	(8)	(9)
Pulau Maya	-	-	-	-	24	25	26	19
Kepulauan Karimata	-	-	-	-	-	-	-	-
Sukadana	17	16	12	10	-	-	-	-
Simpang Hlir	31	26	24	21	-	-	-	-
Teluk Batang	27	20	20	23	51	45	48	44
Seponti	-	-	-	-	-	-	-	-
Kayong Utara	75	62	56	54	75	70	74	63

Sumber/Source: Kementerian Agama Kabupaten Kayong Utara

Tabel
Table 4.1.28

Banyaknya Kelas dan Ruang Kelas Sekolah Menengah Umum (SMU) di Kabupaten Kayong Utara Menurut Kecamatan, 2022/2023
Number of Senior High School Classes and Classrooms in Kayong Utara Regency by Subdistrict, 2022/2023

Kecamatan Subdistrict	Negeri/Public		Swasta/Private		Jumlah/Total	
	Kelas Class	Ruang Kelas Classroom	Kelas Class	Ruang Kelas Classroom	Kelas Class	Ruang Kelas Classroom
(1)	(2)	(3)	(4)	(5)	(6)	(7)
Pulau Maya	18	17	-	-	18	17
Kepulauan Karimata	-	-	-	-	-	-
Sukadana	32	35	-	-	32	35
Simpang Hlir	41	42	-	-	41	42
Teluk Batang	26	23	-	-	26	23
Seponti	15	21	-	-	15	21
Kayong Utara	132	138	-	-	132	138

Sumber/Source: Kementerian Pendidikan, Kebudayaan, Riset, dan Teknologi, data semester ganjil/Ministry of Education, Culture, Research, and Technology, Basic Education Data System, odd semester report data

Tabel
Table 4.1.29

Banyaknya Kelas dan Ruang Kelas Madrasah Aliyah di Kabupaten Kayong Utara Menurut Kecamatan, 2022/2023
Number of Islamic Senior High School Classes and Classrooms in Kayong Utara Regency by Subdistrict, 2022/2023

Kecamatan Subdistrict	Negeri/Public		Swasta/Private		Jumlah/Total	
	Kelas Class	Ruang Kelas Classroom	Kelas Class	Ruang Kelas Classroom	Kelas Class	Ruang Kelas Classroom
(1)	(2)	(3)	(4)	(5)	(6)	(7)
Pulau Maya	-	-	-	-	-	-
Kepulauan Karimata	-	-	-	-	-	-
Sukadana	3	3	-	-	3	3
Simpang Hlir	-	-	-	-	-	-
Teluk Batang	-	-	10	10	10	10
Seponti	-	-	-	-	-	-
Kayong Utara	3	3	10	10	13	13

Sumber/Source: Kementerian Agama Kabupaten Kayong Utara

Tabel 4.1.30 Jumlah Penerimaan Murid Baru dan Kelulusan Madrasah Aliyah (MA) Kabupaten Kayong Utara Menurut Kecamatan, 2022/2023
Number of New Student Admissions and Graduations in Islamic Senior High School in Kayong Utara Regency by Subdistrict, 2021/2022

Kecamatan Subdistrict	Negeri/Public				Swasta/Private				
	Murid Baru New Student		Kelulusan Graduation		Murid Baru New Student		Kelulusan Graduation		
	L/M	P/F	L/M	P/F	L/M	P/F	L/M	P/F	
(1)	(2)	(3)	(4)	(5)	(6)	(7)	(8)	(9)	
Pulau Maya	-	-	-	-	-	-	-	-	-
Kepulauan Karimata	-	-	-	-	-	-	-	-	-
Sukadana	4	7	5	9	-	-	-	-	
Simpang Hlir	-	-	-	-	-	-	-	-	
Teluk Batang	-	-	-	-	24	31	5	26	
Seponti	-	-	-	-	-	-	-	-	
Kayong Utara	4	7	5	9	24	31	5	26	

Sumber/Source: Kementerian Agama Kabupaten Kayong Utara

Tabel
Table 4.1.31

Banyaknya Kelas dan Ruang Kelas Sekolah Menengah Kejuruan (SMK) di Kabupaten Kayong Utara Menurut Kecamatan, 2022/2023
Number of Vocational High School Classes and Classrooms in Kayong Utara Regency by Subdistrict, 2022/2023

Kecamatan Subdistrict	Negeri/Public		Swasta/Private		Jumlah/Total	
	Kelas Class	Ruang Kelas Classroom	Kelas Class	Ruang Kelas Classroom	Kelas Class	Ruang Kelas Classroom
(1)	(2)	(3)	(4)	(5)	(6)	(7)
Pulau Maya	7	10	-	-	7	10
Kepulauan Karimata	-	-	-	-	-	-
Sukadana	21	17	5	8	26	25
Simpang Hlir	12	12	-	-	12	12
Teluk Batang	7	11	-	-	7	11
Seponti	-	-	-	-	-	-
Kayong Utara	47	50	5	8	52	55

Sumber/Source: Kementerian Pendidikan, Kebudayaan, Riset, dan Teknologi, data semester ganjil/Ministry of Education, Culture, Research, and Technology, Basic Education Data System, odd semester report data

4.2 KESEHATAN HEALTH

Tabel 4.2.1 **Jumlah Desa¹/Kelurahan Yang Memiliki Sarana Kesehatan Menurut Kecamatan di Kabupaten Kayong Utara, 2020–2022**
Number of Villages¹/Kelurahan Having Health Facilities by Subdistrict in Kayong Utara Regency, 2020–2022

Kecamatan Subdistrict	Rumah Sakit Hospital		
	2020	2021	2022 ²
(1)	(2)	(3)	(4)
Pulau Maya	-	-	-
Kepulauan Karimata	-	-	-
Sukadana	1	1	1
Simpang Hilir	-	-	-
Teluk Batang	-	-	-
Seponti	-	-	-
Kayong Utara	1	1	1

Bersambung/to be continued

Lanjutan Tabel/*Continued Table* 4.2.1

Kecamatan <i>Subdistrict</i>	Rumah Sakit Bersalin <i>Maternity Hospital</i>		
	2020	2021	2022 ²
(1)	(5)	(6)	(7)
Pulau Maya	-	-	-
Kepulauan Karimata	-	-	-
Sukadana	-	-	-
Simpang Hilir	-	-	-
Teluk Batang	-	-	-
Seponti	-	-	-
Kayong Utara	-	-	-

Bersambung/*to be continued*

Lanjutan Tabel/Continued Table 4.2.1

Kecamatan Subdistrict	Poliklinik Polyclinic		
	2020	2021	2022 ²
(1)	(8)	(9)	(10)
Pulau Maya	-	-	-
Kepulauan Karimata	-	-	-
Sukadana	1	1	1
Simpang Hlir	-	1	1
Teluk Batang	-	-	-
Seponti	-	-	-
Kayong Utara	1	2	2

Bersambung/to be continued

Lanjutan Tabel/*Continued Table 4.2.1*

Kecamatan <i>Subdistrict</i>	Puskesmas <i>Public Health Center</i>		
	2020	2021	2022 ²
(1)	(11)	(12)	(13)
Pulau Maya	1	2	2
Kepulauan Karimata	1	2	2
Sukadana	2	2	2
Simpang Hlir	2	2	2
Teluk Batang	2	2	2
Seponti	1	1	1
Kayong Utara	9	11	11

Bersambung/to be continued

Lanjutan Tabel/*Continued Table 4.2.1*

Kecamatan <i>Subdistrict</i>	Puskesmas Pembantu <i>Subsidiary of Public Health Center</i>		
	2020	2021	2022 ²
(1)	(14)	(15)	(16)
Pulau Maya	4	3	3
Kepulauan Karimata	3	3	3
Sukadana	4	5	5
Simpang Hilir	9	8	8
Teluk Batang	3	3	3
Seponti	3	4	4
Kayong Utara	26	26	26

Bersambung/*to be continued*

Lanjutan Tabel/*Continued Table 4.2.1*

Kecamatan <i>Subdistrict</i>	Apotek <i>Pharmacy</i>		
	2020	2021	2022 ²
(1)	(17)	(18)	(19)
Pulau Maya	–	–	–
Kepulauan Karimata	–	–	–
Sukadana	2	2	2
Simpang Hilir	1	1	1
Teluk Batang	1	1	1
Seponti	–	1	1
Kayong Utara	4	5	5

Catatan/*Note*: ¹ Desa pada tabel ini termasuk Unit Permukiman Transmigrasi (UPT) yang masih dibina oleh kementerian terkait dan nagari di Provinsi Kalimantan Barat/*Villages in this table include Transmigration Settlement Unit which is still fostered by the relevant ministries and the nagari in the Province of Kalimantan Barat*

² Data yang ditampilkan merupakan data tahun sebelumnya/*The data displayed is the previous year's data*
 Sumber/*Source*: BPS, Pendataan Potensi Desa (Podes)/*BPS-Statistics Indonesia, Village Potential Data Collecting*

Tabel 4.2.2 Jumlah Tenaga Kesehatan Menurut Kecamatan di Kabupaten Kayong Utara, 2022
Table *Number of Health Human Resources by Subdistrict in Kayong Utara Regency, 2022*

Kecamatan Subdistrict	Tenaga Medis ¹ Medical Worker ¹	Psikologi Klinis Clinical Psychology	Tenaga Keperawatan Nursing Worker	Tenaga Kebidanan Midwifery Worker	Tenaga Kefarmasian Pharmaceutical Worker
(1)	(2)	(3)	(4)	(5)	(6)
Pulau Maya	3	-	22	16	2
Kepulauan Karimata	2	-	15	11	3
Sukadana	25	-	97	64	25
Simpang Hlir	5	-	47	27	3
Teluk Batang	5	-	35	27	2
Seponti	3	-	21	15	1
Kayong Utara	43	-	237	160	36

Bersambung/to be continued

Lanjutan Tabel/*Continued Table 4.2.2*

Kecamatan <i>Subdistrict</i>	Tenaga Kesehatan Masyarakat <i>Public Health worker</i>	Tenaga Kesehatan Lingkungan <i>Enviromental Health Worker</i>	Tenaga Gizi <i>Nutritionist</i>	Ahli Teknologi Laboratorium Medik <i>Medical Laboratory Technician</i>
(1)	(7)	(8)	(9)	(10)
Pulau Maya	3	3	3	1
Kepulauan Karimata	2	2	2	1
Sukadana	23	17	14	14
Simpang Hlir	5	4	2	3
Teluk Batang	9	3	3	4
Seponti	1	1	2	2
Kayong Utara	43	30	26	25

Bersambung/to be continued

Lanjutan Tabel/*Continued Table 4.2.2*

Kecamatan <i>Subdistrict</i>	Tenaga Ketechnisan Medis <i>Medical Technicians</i>	Tenaga Teknik Biomedika <i>Biomedical Engineer</i>	Tenaga Kesehatan Tradisional <i>Traditional Health Worker</i>
(1)	(11)	(12)	(13)
Pulau Maya
Kepulauan Karimata
Sukadana
Simpang Hilir
Teluk Batang
Seponti
Kayong Utara

Catatan/*Note*: ¹ Tenaga medis terdiri atas dokter, dokter gigi, dokter spesialis, dan dokter gigi spesialis baik di dalam maupun di luar negeri yang diakui oleh Pemerintah RI sesuai dengan peraturan perundang-undangan (UU No. 29 Tahun 2004 tentang Praktik Kedokteran)/*Medical worker includes doctor, dentist, medical specialist, and dentist specialist at home and abroad recognized by Indonesian government in accordance with the laws and regulations (Law No. 29 year 2004 about Medical Practice)*

Sumber/*Source*: Dinas Kesehatan dan Keluarga Berencana Kabupaten Kayong Utara

Tabel
Table 4.2.3

Jumlah Rumah Sakit Umum, Rumah Sakit Khusus, dan Puskesmas Menurut Kecamatan di Kabupaten Kayong Utara, 2021 dan 2022
Number of General Hospital, Specialized Hospital, and Public Health Center by Subdistrict in Kayong Utara Regency, 2021 and 2022

Kecamatan Subdistrict	Rumah Sakit Umum General Hospital		Rumah Sakit Khusus Specialized Hospital	
	2021	2022	2021	2022
(1)	(2)	(3)	(4)	(5)
Pulau Maya	-	-	-	-
Kepulauan Karimata	-	-	-	-
Sukadana	1	1	-	-
Simpang Hlir	-	-	-	-
Teluk Batang	-	-	-	-
Seponti	-	-	-	-
Kayong Utara	1	1	-	-

Bersambung/to be continued

Lanjutan Tabel/*Continued Table* 4.2.3

Kecamatan <i>Subdistrict</i>	Puskesmas ¹ Rawat Inap <i>Public Health Center¹ with Inpatient Care</i>		Puskesmas ¹ Non Rawat Inap <i>Public Health Center¹ without Inpatient Care</i>	
	2021	2022	2021	2022
(1)	(6)	(7)	(8)	(9)
Pulau Maya	2	2	-	-
Kepulauan Karimata	1	2	-	-
Sukadana	-	-	2	2
Simpang Hilir	2	2	-	-
Teluk Batang	2	2	-	-
Seponti	1	1	-	-
Kayong Utara	8	9	2	2

Catatan/*Note*: ¹ Puskesmas yang teregistrasi/*Registered Public Health Center*

Sumber/*Source*: Dinas Kesehatan dan Keluarga Berencana Kabupaten Kayong Utara

Tabel
Table 4.2.4**Banyaknya Posyandu dan Kader Aktif di Kabupaten
Kayong Utara, 2022**
*Number of Post Integrated Care and Birth Control Cadre in
Kayong Utara, 2022*

Kecamatan Subdistrict	Posyandu Integrated Care	Kader Aktif Birth Control Cadre	Dukun Bayi Indigenous Medical Practitioner	
			Ada Exist	Bermitra Partnered
(1)	(2)	(3)	(4)	(5)
Pulau Maya	28	165	44	44
Kepulauan Karimata	10	50	15	11
Sukadana	35	175	29	25
Simpang Hlir	35	175	40	22
Teluk Batang	21	105	25	25
Seponti	23	110	16	16
Kayong Utara	152	760	169	143

Sumber/Source: Dinas Kesehatan dan Keluarga Berencana Kabupaten Kayong Utara

Tabel
Table 4.2.5

Banyaknya Peserta Jaminan Kesehatan Nasional (JKN) Kartu Indonesia Sehat (KIS) di Kabupaten Kayong Utara, 2022
Number of General Hospital, Specialized Hospital, Public Health Center, Primary Clinic, and Integrated Health Post by Subdistrict in Kayong Utara Regency, 2022

Bulan Month	Penerima Bantuan Iuran APBN State Budget Beneficiaries	Pekerja Penerima Upah Wage Recipient Workers	Bukan Pekerja Not Worker
(1)	(2)	(3)	(4)
Januari/January	49 767	27 353	435
Februari/February	49 721	27 451	444
Maret/March	49 665	27 598	471
April	49 652	27 784	458
Mei/May	49 368	27 935	461
Juni/June	49 331	27 966	457
Juli/July	48 983	28 090	450
Agustus/August	48 900	28 180	448
September	47 725	27 757	447
Oktober/October	47 689	27 552	445
November	47 548	28 126	445
Desember/December	47 729	28 139	440

Bersambung/to be continued

Lanjutan Tabel/*Continued Table 4.2.5*

Bulan Month	Peserta Bukan Penerima Upah Not Wage Recipients	Penerima Bantuan Iuran APBD Regional Budget Beneficiaries	Jumlah Total
(1)	(5)	(6)	(7)
Januari/ <i>January</i>	3 714	47 321	128 590
Februari/ <i>February</i>	3 679	47 584	128 879
Maret/ <i>March</i>	3 632	47 605	128 971
April	3 687	47 145	128 726
Mei/ <i>May</i>	3 682	46 456	127 902
Juni/ <i>June</i>	3 683	46 690	128 127
Juli/ <i>July</i>	1 763	48 933	128 219
Agustus/ <i>August</i>	1 760	49 129	128 417
September	1 679	49 175	126 783
Oktober/ <i>October</i>	1 679	49 667	127 032
November	1 688	49 609	127 416
Desember/ <i>December</i>	1 688	50 066	128 062

Sumber/*Source*: BPJS Kabupaten Kayong Utara

Tabel
Table 4.2.6**Diagnosa Terbanyak Kunjungan Rawat Inap Peserta JKN KIS di Kabupaten Kayong Utara, 2022**
Most Diagnosis JKN KIS Participant Inpatient Visits in Kayong Utara Regency, 2022

Diagnosa Diagnosis	Banyaknya Kunjungan Number of Visits
(1)	(2)
1. Operasi pembedahan caesar ringan	221
2. Persalinan vaginal ringan	140
3. Prosedur pada kulit, jaringan bawah kulit, dan payudara ringan	112
4. Simple pneumonia dan whooping cough ringan	85
5. Persalinan vaginal sedang	91
6. Nyeri abdomen dan gastroenteritis lain-lain (ringan)	68
7. Prosedur aborsi ringan	64
8. Gangguan antepartum ringan	49
9. Neonatal, berat badan lahir dengan sindroma distres pernafasan ringan	34
10. Abortus mengancam ringan	21
Jumlah/Total	885

Sumber/Source: BPJS Kabupaten Kayong Utara

Tabel
Table 4.2.7**Diagnosa Terbanyak Kunjungan Rawat Jalan Peserta JKN KIS di Kabupaten Kayong Utara, 2022**
Most Diagnosis JKN KIS Participant Outpatient Visits in Kayong Utara Regency, 2022

Diagnosa Diagnosis	Banyaknya Kunjungan Number of Visits
(1)	(2)
1. Penyakit kronis kecil lain-lain	5 994
2. Prosedur ultrasound ginekologik	1 512
3. Penyakit akut kecil lain-lain	344
4. Other digestive system disorders	341
5. Prosedur ultrasound lain-lain	277
6. Prosedur pada gigi	231
7. Gastrointestinal akut	124
8. Prosedur terapi saluran pernapasan	108
9. Paru akut	39
10. Konsultasi atau pemeriksaan lain-lain	39
Jumlah/Total	9 009

Sumber/Source: BPJS Kabupaten Kayong Utara

4.3 AGAMA DAN SOSIAL LAINNYA RELIGION AND OTHER SOCIAL AFFAIRS

Tabel 4.3.1 Jumlah Penduduk Menurut Kecamatan dan Agama yang Dianut di Kabupaten Kayong Utara, 2022
Population by Subdistrict and Religion in Kayong Utara Regency, 2022

Kecamatan Subdistrict	Islam	Protestan Protestant	Katolik Catholic	Hindu	Budha Buddha	Konghucu Konghucu	Lainnya Others
(1)	(2)	(3)	(4)	(5)	(6)	(7)	(8)
Pulau Maya	16 351	65	77	-	332	36	-
Kepulauan Karimata	3 815	9	5	-	4	-	-
Sukadana	31 032	205	222	491	335	119	-
Simpang Hilir	35 615	807	408	7	848	182	3
Teluk Batang	23 742	361	97	13	328	89	-
Seponti	12 620	287	144	1	34	-	-
Kayong Utara	123 715	1 734	953	512	1 881	426	3

Sumber/Source: Dinas Kependudukan dan Pencatatan Sipil Kabupaten Kayong Utara

Tabel
Table 4.3.2**Jumlah Tempat Peribadatan Menurut Kecamatan di
Kabupaten Kayong Utara, 2022**
*Number of Places of Worship by Subdistrict in Kayong Utara
Regency, 2022*

Kecamatan Subdistrict	Masjid Mosque	Mushola Pray Room	Gereja Protestan Protestant Church	Gereja Katholik Catholic Church	Pura Temple	Vihara
(1)	(2)	(3)	(4)	(5)	(6)	(7)
Pulau Maya	25	23	1	-	-	-
Kepulauan Karimata	6	-	-	-	-	-
Sukadana	33	37	2	1	9	2
Simpang Hlir	42	25	7	3	-	2
Teluk Batang	29	52	4	-	-	1
Seponti	15	24	4	1	-	-
Kayong Utara	150	161	18	5	9	5

Sumber/Source: Kementerian Agama Kabupaten Kayong Utara

Tabel 4.3.3 Banyaknya Pemuka Agama di Kabupaten Kayong Utara Menurut Kecamatan, 2022
Table 4.3.3 Number of Religious Leaders in Kayong Utara Regency by Subdistrict, 2022

Kecamatan Subdistrict	Da'i Preacher	Pastur Pastor	Katekis Catechist	Pendeta Priest
(1)	(2)	(3)	(4)	(5)
Pulau Maya	5	-	-	1
Kepulauan Karimata	-	-	-	-
Sukadana	20	2	-	2
Simpang Hlir	15	-	-	7
Teluk Batang	15	-	-	4
Seponti	10	-	-	4
Kayong Utara	65	2	-	18

Sumber/Source: Kementerian Agama Kabupaten Kayong Utara

Tabel
Table 4.3.4

**Banyaknya Penyuluh Agama/Rohaniwan di Kabupaten
Kayong Utara Menurut Kecamatan, 2022**
*Number of Preacher and Priest in Kayong Utara Regency by
Subdistrict, 2022*

Kecamatan Subdistrict	Islam	Katolik	Protestan	Hindu	Budha	Lainnya
(1)	(2)	(3)	(4)	(5)	(6)	(7)
Pulau Maya	6	-	1	-	-	-
Kepulauan Karimata	-	-	-	-	-	-
Sukadana	19	-	1	2	2	1
Simpang Hlir	6	-	1	-	1	1
Teluk Batang	5	-	1	-	-	1
Seponti	4	-	1	-	-	-
Kayong Utara	40	-	5	2	3	3

Sumber/Source: Kementerian Agama Kabupaten Kayong Utara

Tabel 4.3.5 Banyaknya Tanah Wakaf di Kabupaten Kayong Utara Menurut Kecamatan, 2022
Number of Wakaf Lands in Kayong Utara Regency by Subdistrict, 2022

Kecamatan Subdistrict	Bersertifikat Certificated	Ber-AIW/APAIW	Belum Ber-AIW/APAIW
(1)	(2)	(3)	(4)
Pulau Maya	-	14	-
Kepulauan Karimata	-	-	-
Sukadana	-	43	-
Simpang Hilir	-	14	-
Teluk Batang	-	41	-
Seponti	-	18	-
Kayong Utara	-	130	-

Sumber/Source: Kementerian Agama Kabupaten Kayong Utara

Tabel
Table 4.3.6**Jumlah Nikah di Kabupaten Kayong Utara Menurut Kecamatan, 2022**
Number of Mariages in Kayong Utara Regency by District, 2022

Kecamatan Subdistrict	Nikah Marriages
(1)	(2)
Pulau Maya	128
Kepulauan Karimata	...
Sukadana	209
Simpang Hilir	101
Teluk Batang	140
Seponti	92
Kayong Utara	771

Sumber/Source: Kementerian Agama Kabupaten Kayong Utara

Tabel 4.3.7 Jumlah Pernikahan dibawah Umur di Kabupaten Kayong Utara Menurut Kecamatan, 2021-2022
Table *Number of Under-Age Marriages in Kayong Utara Regency by District, 2021-2022*

Kecamatan Subdistrict	Pernikahan di Bawah Umur Under-age Marriage	
	2021	2022
(1)	(2)	(3)
Pulau Maya	-	-
Kepulauan Karimata	-	-
Sukadana	9	5
Simpang Hlir	10	-
Teluk Batang	5	3
Seponti	-	-
Kayong Utara	24	8

Sumber/Source: Kementerian Agama Kabupaten Kayong Utara

Tabel 4.3.8 Jumlah Jema'ah Haji di Kabupaten Kayong Utara Menurut Kecamatan di Kabupaten Kayong Utara, 2022
Number of Hajj Pilgrims in Kayong Utara Regency by Subdistrict in Kayong Utara Regency, 2022

Kecamatan Subdistrict	Jenis Kelamin/Sex		Jumlah Total
	Laki-Laki Male	Perempuan Female	
(1)	(2)	(3)	(4)
Pulau Maya	1	1	2
Kepulauan Karimata	-	-	-
Sukadana	8	7	15
Simpang Hlir	5	3	8
Teluk Batang	-	1	1
Seponti	4	4	8
Kayong Utara	18	16	34

Sumber/Source: Kementerian Agama Kabupaten Kayong Utara

Tabel
Table 4.3.9**Banyaknya Perkara Perceraian yang Diterima dan
Diputuskan di Kabupaten Kayong Utara Menurut
Kecamatan, 2022**
*Number of Arrival and Completed Divorce Cases in Kayong
Utara Regency by Subdistrict, 2022*

Kecamatan Subdistrict	Sisa Tahun Lalu From Previous Year	Perkara Baru New Case	Diputus Completed	Sisa Tahun Ini Remain of This Year
(1)	(2)	(3)	(4)	(5)
Pulau Maya	-	4	4	-
Kepulauan Karimata	-	2	2	-
Sukadana	-	53	52	1
Simpang Hilir	1	31	31	-
Teluk Batang	-	20	20	-
Seponti	-	9	9	-
Kayong Utara	1	119	119	1

Sumber/Source: Pengadilan Agama Kabupaten Ketapang

Tabel
Table 4.3.10

Banyaknya Kasus Perceraian di Kabupaten Kayong Utara Menurut Faktor Penyebabnya, 2022
Number of Divorce Cases in Kayong Utara Regency by Motive, 2022

Bulan Month	Zina Adultery	Mabuk Drunk	Madat Addict	Judi Gambling	Meninggalkan Salah Satu Pihak Leaving One Party	Dihukum Penjara Sentenced to Prison	Poligami Poligamy
(1)	(2)	(3)	(4)	(5)	(6)	(7)	(8)
Januari/January	-	-	-	-	-	-	-
Februari/February	-	-	-	-	2	-	-
Maret/March	-	-	-	-	-	-	-
April	-	-	-	-	-	-	-
Mei/May	-	-	-	-	-	-	-
Juni/June	-	-	-	-	-	-	-
Juli/July	-	-	-	-	-	-	-
Agustus/August	-	-	-	-	1	-	-
September	-	-	-	-	-	1	-
Oktober/October	-	-	-	-	-	-	-
November	-	-	-	-	1	-	-
Desember/December	-	-	-	-	-	-	-
Jumlah/Total	-	-	-	-	4	1	-

Bersambung/to be continued

Lanjutan Tabel/Continued Table 4.3.10

Bulan Month	KDRT Domestic Violence	Cacat Badan Disability	Perselisihan Fighting	Kawin Paksa Forced Marriage	Murtad Change Religion	Ekonomi Economy
(1)	(9)	(10)	(11)	(12)	(13)	(14)
Januari/January	-	-	6	-	-	-
Februari/February	2	-	9	-	-	-
Maret/March	-	-	7	-	-	-
April	-	-	6	-	-	-
Mei/May	-	-	5	-	-	-
Juni/June	-	-	17	-	1	-
Juli/July	-	-	14	-	-	-
Agustus/August	-	-	11	-	-	-
September	-	-	8	-	-	-
Oktober/October	-	-	7	-	-	1
November	-	-	5	-	-	-
Desember/December	-	-	7	-	-	-
Jumlah/Total	2	-	102	-	1	1

Sumber/Source: Pengadilan Agama Kabupaten Ketapang

Tabel
Table 4.3.11

Banyaknya Perkara Selain Gugat, Cerai, dan Talak yang Diterima di Kabupaten Kayong Utara, 2022
Number of Arrival Cases Except Divorce and Separate Claim Case in Kayong Utara Regency, 2022

Jenis Perkara <i>Type of Case</i>	Banyaknya Perkara <i>Number of Case</i>
(1)	(2)
Warisan	-
Izin poligami	-
Wali adlol	3
Izin kawin	-
Nafkah	-
Pengesahan Nikah	-
Fasid nikah/Itsbat nikah	6
Wakaf	-
Hibah	-
Penetapan wali	-
Pembatalan perkawinan	-
Pencabutan wali	-
Penguasaan anak	-
Harta bersama	-
P3HP Penetapan Ahli Waris	1
Pembatalan Akta Perdamaian	-
Perlawanan Eksekusi	-
Pengangkatan Anak	1
Dispensasi Kawin	19
Jumlah/Total	30

Sumber/Source: Pengadilan Agama Kabupaten Ketapang

Tabel 4.3.12 **Banyaknya Perceraian di Kabupaten Kayong Utara Menurut Penyebabnya, 2022**
Table 4.3.12 **Number Of Divorces in Kayong Utara Regency By Motive, 2022**

Penyebab <i>Motive</i>	Banyaknya <i>Number of Cause</i>
(1)	(2)
Poligami tidak sehat	-
Krisis akhlak	-
Cemburu	-
Kawin paksa	-
Ekonomi	1
Tidak bertanggung jawab	4
Kawin di bawah umur	-
Penganiayaan	2
Dihukum	1
Cacat biologis	-
Politik	1
Gangguan pihak ke tiga	-
Tidak ada keharmonisan	102
Jumlah/Total	111

Sumber/Source: Pengadilan Agama Kabupaten Ketapang

Tabel
Table 4.3.13

Jenis Perkara Yang Diterima Berdasarkan pada Kekuasaan Relatif di Kabupaten Kayong Utara Menurut Kecamatan, 2022
Kind of Case Based on Relative Competentie in Kayong Utara Regency by Subdistrict, 2022

Kecamatan <i>Subdistrict</i>	Izin Poligami <i>Poligamy Permit</i>	Pembatalan Perkawinan <i>Marriage Cancellation</i>	Harta Bersama <i>Joint Property</i>
(1)	(2)	(3)	(4)
Pulau Maya	-	-	-
Kepulauan Karimata	-	-	-
Sukadana	-	-	-
Simpang Hlir	-	-	-
Teluk Batang	-	-	-
Seponti	-	-	-
Kayong Utara	-	-	-

Bersambung/to be continued

Lanjutan Tabel/*Continued Table* 4.3.13

Kecamatan <i>Subdistrict</i>	Gugat Cerai <i>Divorce Claim</i>	Cerai Talak <i>Separate Claim</i>	Warisam <i>Legacy</i>
(1)	(5)	(6)	(7)
Pulau Maya	3	1	-
Kepulauan Karimata	1	1	-
Sukadana	44	10	-
Simpang Hilir	25	5	-
Teluk Batang	18	2	-
Seponti	4	4	-
Kayong Utara	96	23	-

Bersambung/*to be continued*

Lanjutan Tabel/*Continued Table* 4.3.13

Kecamatan <i>Subdistrict</i>	Hadhonah/Hak Bekas Istri <i>Rights of Ex-Wife</i>	Penguasaan Anak <i>Child Domniation</i>	Penetapan Ahli Waris <i>Determination of Heirs</i>	Pengangkatan Anak / Asal Usul Anak <i>Child Adoption</i>
(1)	(8)	(9)	(10)	(11)
Pulau Maya	-	-	-	-
Kepulauan Karimata	-	-	-	-
Sukadana	-	-	1	-
Simpang Hlir	-	-	-	1
Teluk Batang	-	-	-	-
Seponti	-	-	-	-
Kayong Utara	-	-	1	1

Bersambung/*to be continued*

Lanjutan Tabel/*Continued Table* 4.3.13

Kecamatan Subdistrict	Isbat Nikah	Perwalian Guardianship	Wali Adhol	Dispensasi Kawin Marriage Dispensation
(1)	(12)	(13)	(14)	(15)
Pulau Maya	-	-	-	-
Kepulauan Karimata	-	-	-	1
Sukadana	2	3	-	10
Simpang Hlir	1	-	-	3
Teluk Batang	3	-	-	5
Seponti	-	-	-	-
Kayong Utara	6	3	-	19

Sumber/*Source*: Pengadilan Agama Kabupaten Ketapang

Tabel
Table 4.3.14

Banyaknya Perceraian Berkenaan Dengan PP No. 10 Tahun 1983 Bagi Pegawai Negeri di Kabupaten Kayong Utara, 2022
Number of Divorce be Related to Government Regulation Number 10 Year 1983 For Civil Servant in Kayong Utara Regency, 2022

Bulan Month	Gugat Claim	Talak Separate	Jumlah Total
(1)	(2)	(3)	(4)
Januari/January	-	1	1
Februari/February	2	-	2
Maret/March	-	1	1
April	1	-	1
Mei/May	-	-	-
Juni/June	1	-	1
Juli/July	-	-	-
Agustus/August	1	-	1
September	-	-	-
Oktober/October	2	1	3
November	-	-	-
Desember/December	-	1	1
Jumlah/Total	7	4	11

Sumber/Source: Pengadilan Agama Kabupaten Ketapang

Tabel 4.3.15 Jumlah Ormas, Orsospol, dan LSM di Kabupaten Kayong Utara Menurut Kecamatan, 2021
Table *Number of Mass Organisations, Social and Political Organisations, and Orchard in Kayong Utara Regency by Subdistrict, 2021*

Kecamatan Subdistrict	Ormas, Orsospol, dan LSM
(1)	(2)
Pulau Maya	-
Kepulauan Karimata	-
Sukadana	21
Simpang Hilir	5
Teluk Batang	3
Seponti	1
Kayong Utara	30

Sumber/Source: Badan Kesatuan Bangsa dan Politik Kabupaten Kayong Utara

Tabel
Table 4.3.16

**Jumlah Desa¹/Kelurahan yang Mengalami Bencana Alam²
Menurut Kecamatan di Kabupaten Kayong Utara, 2020–
2022**
**Number of Villages¹/Kelurahan that Had Natural Disaster²
by Subdistrict in Kayong Utara Regency, 2020–2022**

Kecamatan Subdistrict	Banjir/Flood		
	2020	2021	2022 ³
(1)	(2)	(3)	(4)
Pulau Maya	–	2	2
Kepulauan Karimata	–	–	–
Sukadana	1	1	1
Simpang Hlir	2	10	10
Teluk Batang	–	2	2
Seponti	–	1	1
Kayong Utara	3	16	16

Bersambung/to be continued

Lanjutan Tabel/*Continued Table* 4.3.16

Kecamatan Subdistrict	Gempa Bumi/ <i>Earthquake</i>		
	2020	2021	2022 ³
(1)	(5)	(6)	(7)
Pulau Maya	–	–	–
Kepulauan Karimata	–	–	–
Sukadana	–	–	–
Simpang Hilir	–	–	–
Teluk Batang	–	–	–
Seponti	–	–	–
Kayong Utara	–	–	–

Bersambung/*to be continued*

Lanjutan Tabel/*Continued Table* 4.3.16

Kecamatan <i>Subdistrict</i>	Tanah Longsor/ <i>Landslide</i>		
	2020	2021	2022 ³
(1)	(8)	(9)	(10)
Pulau Maya	–	–	–
Kepulauan Karimata	1	–	–
Sukadana	–	–	–
Simpang Hilir	1	–	–
Teluk Batang	–	–	–
Seponti	–	–	–
Kayong Utara	2	–	–

Catatan/*Note*: ¹ Desa pada tabel ini termasuk Unit Permukiman Transmigrasi (UPT) yang masih dibina oleh kementerian terkait dan nagari di Provinsi Sumatera Barat/*Villages in this table are included in Transmigration Settlement Unit which is still fostered by the relevant ministries and the nagari in the Province of Sumatera Barat*

² Kejadian dalam setahun sebelum tahun pencacahan/*Occured during the last one year before the enumeration years*

³ Data yang ditampilkan merupakan data tahun sebelumnya/*The data displayed is the previous year's data*

Sumber/*Source*: BPS, Pendataan Potensi Desa (Podes)/*BPS-Statistics Indonesia, Village Potential Data Collecting*

Tabel 4.3.17 Jumlah Kebakaran yang Terjadi di Kabupaten Kayong Utara Menurut Laporan Kepolisian Tahun 2018-2022
Table Number of Fires in Kayong Utara Regency by Police Union Territory in 2018-2022

Bulan Month	Tahun/Year				
	2018	2019	2020	2021	2022
(1)	(2)	(3)	(4)	(5)	(6)
Januari/January	-	-	-	-	-
Februari/February	-	-	-	-	2
Maret/March	-	-	-	-	-
April	-	-	-	-	-
Mei/May	-	-	-	-	-
Juni/June	-	1	-	-	-
Juli/July	-	1	1	-	-
Agustus/August	-	-	-	-	-
September	-	-	1	-	2
Oktober/October	-	-	-	-	-
November	-	-	-	-	-
Desember/December	-	-	-	-	-
Jumlah/Total	-	2	2	-	4

Sumber/Source: Polres Kayong Utara

Tabel
Table 4.3.18**Jumlah Bencana Banjir di Kabupaten Kayong Utara
Menurut Kecamatan, 2022**
Number of Flood Disasters in Kayong Utara Regency, 2022

Bulan Month	Kecamatan/Subdistrict					
	Pulau Maya	Kep. Karimata	Sukadana	Simpang Hilir	Teluk Batang	Seponti
(1)	(2)	(3)	(4)	(5)	(6)	(7)
Januari/January	-	-	-	-	-	-
Februari/February	-	-	-	-	-	-
Maret/March	-	-	-	-	-	-
April	-	-	-	-	-	-
Mei/May	-	-	-	-	-	-
Juni/June	-	-	-	-	-	-
Juli/July	-	-	-	-	-	-
Agustus/August	-	-	-	-	-	-
September	1	-	-	-	-	-
Oktober/October	-	-	1	1	1	-
November	-	-	-	-	-	-
Desember/December	-	-	-	-	-	-
Jumlah/Total	1	-	1	1	1	-

Sumber/Source: Badan Penanggulangan Bencana Daerah Kabupaten Kayong Utara

Tabel 4.3.19 **Jumlah Bencana Angin Puting Beliung di Kabupaten Kayong Utara Menurut Kecamatan, 2022**
Table 4.3.19 **Number of Tornado Disasters in Kayong Utara Regency, 2022**

Bulan Month	Kecamatan/Subdistrict					
	Pulau Maya	Kep. Karimata	Sukadana	Simpang Hilir	Teluk Batang	Seponti
(1)	(2)	(3)	(4)	(5)	(6)	(7)
Januari/January	-	-	-	-	-	-
Februari/February	-	-	-	-	-	-
Maret/March	-	-	-	-	-	-
April	-	-	-	-	-	-
Mei/May	-	-	-	-	-	-
Juni/June	-	-	-	-	-	-
Juli/July	-	-	-	-	-	-
Agustus/August	-	-	-	-	-	-
September	-	-	-	-	-	-
Oktober/October	-	-	-	-	-	-
November	-	-	-	-	-	-
Desember/December	-	-	-	-	-	-
Jumlah/Total	-	-	-	-	-	-

Sumber/Source: Badan Penanggulangan Bencana Daerah Kabupaten Kayong Utara

Tabel
Table 4.3.20

**Jumlah Bencana Kebakaran Hutan dan Lahan di
Kabupaten Kayong Utara Menurut Kecamatan, 2022**
*Number of Forest and Land Fire Disasters in Kayong Utara
Regency, 2022*

Bulan Month	Kecamatan/Subdistrict					
	Pulau Maya	Kep. Karimata	Sukadana	Simpang Hilir	Teluk Batang	Seponti
(1)	(2)	(3)	(4)	(5)	(6)	(7)
Januari/January	-	-	-	-	-	-
Februari/February	-	-	-	1	-	-
Maret/March	-	-	1	-	-	-
April	-	-	-	-	-	-
Mei/May	-	-	-	-	-	-
Juni/June	-	-	-	-	-	-
Juli/July	-	-	-	-	-	-
Agustus/August	-	-	-	-	-	-
September	-	-	-	-	-	-
Oktober/October	-	-	-	-	-	-
November	-	-	-	-	-	-
Desember/December	-	-	-	-	-	-
Jumlah/Total	-	-	1	1	-	-

Sumber/Source: Badan Penanggulangan Bencana Daerah Kabupaten Kayong Utara

4.4 KEMISKINAN POVERTY

Tabel 4.4.1 **Garis Kemiskinan, Jumlah, dan Persentase Penduduk Miskin di Kabupaten Kayong Utara, 2015–2022**
Poverty Line, Number, and Percentage of Poor People in Kayong Utara Regency, 2015–2022

Tahun Year	Garis Kemiskinan (rupiah/kapita/bulan) Poverty Line (rupiah/capita/month)	Jumlah Penduduk Miskin (ribu) Number of Poor People (thousand)	Persentase Penduduk Miskin Percentage of Poor People
(1)	(2)	(3)	(4)
2015	230 320	10,41	9,84
2016	244 046	10,89	10,19
2017	260 114	10,75	9,89
2018	287 078	11,13	10,08
2019	302 811	11,21	9,98
2020	311 643	10,90	9,56
2021	321 356	10,72	9,33
2022	339 089	10,52	9,04

Sumber/Source: BPS, Survei Sosial Ekonomi Nasional Maret/BPS-Statistics Indonesia, March National Socioeconomic Survey

Tabel
Table 4.4.2

Indeks Kedalaman Kemiskinan dan Indeks Keparahan Kemiskinan di Kabupaten Kayong Utara, 2015–2022
Poverty Gap Index and Poverty Severity Index in Kayong Utara Regency, 2015–2022

Tahun Year	Indeks Kedalaman Kemiskinan Poverty Gap Index	Indeks Keparahan Kemiskinan Poverty Severity Index
(1)	(2)	(3)
2015	0,75	0,16
2016	1,17	0,45
2017	1,55	0,38
2018	1,47	0,32
2019	1,69	0,42
2020	1,13	0,22
2021	1,78	0,46
2022	1,20	0,27

Sumber/Source: BPS, Survei Sosial Ekonomi Nasional Maret/BPS-Statistics Indonesia, March National Socioeconomic Survey

Tabel 4.4.3 Indeks Pembangunan Manusia (IPM) Kabupaten Kayong Utara Tahun 2018–2022
Human Development Index of Kayong Utara Regency in 2018–2022

Tahun Year	Angka Harapan Hidup Life Expectancy	Angka Harapan Lama Sekolah EYS	Angka Rata-rata Lama Sekolah MYS	Pengeluaran Per Kapita yg d disesuaikan (Ribu Rp/Tahun) PPP	IPM HDI
(1)	(2)	(3)		(4)	
2022	68,82	11,95	6,21	8 234	63,81
2021	68,48	11,84	6,02	7 920	62,90
2020	68,28	11,82	6,01	7 842	62,68
2019	68,11	11,81	6,00	7 905	62,66
2018	67,71	11,79	5,86	7 552	61,82

Sumber/Source: BPS Kabupaten Kayong Utara, diolah

4.5 PERUMAHAN HOUSING

Tabel 4.5.1 Jumlah Penyerfikatan Hak Tanah di Kabupaten Kayong Utara Menurut Kecamatan Melalui Pendaftaran Tanah Sistematis Lengkap (PTSL), 2022
Number of Land Right Certificate Issued in Kayong Utara Regency by Subdistrict Through National Program, 2022

Kecamatan Subdistrict	Target Target	Realisasi Realization	Persentase Percentage
(1)	(2)	(3)	(4)
Pulau Maya	2 248	2 248	100
Kepulauan Karimata	-	-	-
Sukadana	197	197	100
Simpang Hlir	-	-	-
Teluk Batang	486	486	100
Seponti	542	542	100
Kayong Utara	3 473	3 473	100

Sumber/Source: BPN/ATR Kabupaten Kayong Utara

Tabel 4.5.2 **Luas Tanah Yang Ditempati di Kabupaten Kayong Utara Menurut Jenis Hak dan Kecamatan (m²), 2022**
Table 4.5.2 **Wide of Residence Area in Kayong Utara by Kind of Right and Subdistrict (m²), 2022**

Kecamatan Subdistrict	Hak Milik Property Right	Hak Guna Usaha Business Purpose Right	Hak Guna Bangunan Building Purpose Right
(1)	(2)	(3)	(4)
Pulau Maya	58 223 011	-	7 053
Kepulauan Karimata	84 911	-	-
Sukadana	36 485 194	-	123 961
Simpang Hlir	130 444 089	-	402 324
Teluk Batang	74 467 271	-	28 952
Seponti	62 199 137	-	538 100
Kayong Utara	246 466 665	374 592 000	1 100 390

Lanjutan Tabel/*Continued Table* 4.5.2

Kecamatan Subdistrict	Hak Pakai Using Right	Hak Pengelolaan Managing Right
(1)	(5)	(6)
Pulau Maya	327 777	-
Kepulauan Karimata	6 456	-
Sukadana	1 187 988	-
Simpang Hlir	729 483	-
Teluk Batang	854 648	-
Seponti	556 978	-
Kayong Utara	3 663 330	9 958 401

Sumber/*Source*: BPN/ATR Kabupaten Kayong Utara

Tabel
Table 4.5.3**Banyaknya Sertifikat yang Dikeluarkan di Kabupaten Kayong Utara Menurut Jenis Hak dan Kecamatan, 2022**
Number of Certificate Issued in Kayong Utara Regency by Kind of Right and Subdistrict, 2022

Kecamatan Subdistrict	Hak Milik Property Right	Hak Guna Usaha Business Purpose Right	Hak Guna Bangunan Building Purpose Right	Hak Pakai Using Right	Hak Pengelolaan Managing Right
(1)	(2)	(3)	(4)	(5)	(6)
Pulau Maya	7 643	-	4	41	2
Kepulauan Karimata	23	-	-	2	-
Sukadana	14 023	-	149	128	-
Simpang Hlir	21 209	-	25	209	-
Teluk Batang	13 011	-	49	130	-
Seponti	11 603	-	6	37	-
Kayong Utara	67 512	14	233	547	6

Sumber/Source: BPN/ATR Kabupaten Kayong Utara

4.6 KRIMINALITAS CRIME

Tabel 4.6.1 Banyaknya Tahanan dari Kabupaten Kayong Utara yang Masuk dan Diselesaikan di Kejaksaan Negeri, 2022
Number of Arrested Criminal from Kayong Utara Regency that Completed Criminal Case in Public Attorney Office, 2022

Bulan Month	Tahanan yang Masuk Criminal Arrested	Tahanan yang Diselesaikan Completed Criminal Case	Persentase Penyelesaian Completion Percentage
(1)	(2)	(3)	(4)
Januari/January	16	16	100
Februari/February	10	10	100
Maret/March	17	17	100
April	6	6	100
Mei/May	5	5	100
Juni/June	1	1	100
Juli/July	2	2	100
Agustus/August	4	4	100
September	7	7	100
Oktober/October	9	9	100
November	1	1	100
Desember/December	0	0	100
Jumlah/Total	78	78	100

Sumber/Source: Kejaksaan Negeri Kabupaten Ketapang

Tabel
Table 4.6.2**Banyaknya Tahanan dari Kabupaten Kayong Utara yang Diselesaikan Menurut Jenis Penyelesaian di Kejaksaan Negeri, 2022****Number of Arrested Criminal from Kayong Utara Regency that Completed Criminal Case by Kind of Completion in Public Attorney Office, 2022**

Bulan Month	Dimerdekakan dari Tahanan Sementara Temporarily Released	Dilimpahkan ke PN Advance to Court	Dikirim ke Kejaksaan Lain Transfer to Others	Diputus Bebas Free Pronounced	Jumlah Total
(1)	(2)	(3)	(4)	(5)	(6)
Januari/January	-	16	-	-	16
Februari/February	-	10	-	-	10
Maret/March	-	17	-	-	17
April	-	6	-	-	6
Mei/May	-	5	-	-	5
Juni/June	-	1	-	-	1
Juli/July	-	2	-	-	2
Agustus/August	-	4	-	-	4
September	-	7	-	-	7
Oktober/October	-	9	-	-	9
November	-	1	-	-	1
Desember/ December	-	0	-	-	0
Jumlah/Total	-	78	-	-	78

Sumber/Source: Kejaksaan Negeri Kabupaten Ketapang

Tabel
Table 4.6.3**Jumlah Kejahatan yang Dilaporkan di Kabupaten Kayong Utara Menurut Jenis Kejahatan, 2022**
Number of Crimes/Offences which Reports in Kayong Utara Regency by Type, 2022

Bulan Month	Perkara yang Dilaporkan Reported Cases
(1)	(2)
Kejahatan Politik	-
Kejahatan terhadap Kepala Negara	-
Kejahatan terhadap Ketertiban Umum	-
Pembakaran/Kebakaran	4
Memberi Suap	-
Kesusilaan	-
Perjudian	1
Penculikan	-
Pembunuhan	-
Penganiayaan	4
Pencurian	22
Perampokan	-
Pemerasan	-
Penggelapan	4
Penipuan	4
Merusak Barang	-
Penadahan	1
Pencurian Sepeda Motor	5
Narkotika	18
Pencucian Uang	-
Lain-Lain	-
Jumlah/Total	63

Sumber/Source: Polres Kayong Utara

Tabel 4.6.4 **Jumlah Kejahatan di Kabupaten Kayong Utara yang Diselesaikan Menurut Jenis Kejahatan, 2022**
Table 4.6.4 **Number of Finished Crimes/Offences in Kayong Utara Regency by Type, 2022**

Bulan Month	Perkara yang Diselesaikan Resolved Matters
(1)	(2)
Kejahatan Politik	-
Kejahatan terhadap Kepala Negara	-
Kejahatan terhadap Ketertiban Umum	-
Pembakaran/Kebakaran	-
Memberi Suap	-
Kesusilaan	-
Perjudian	1
Penculikan	-
Pembunuhan	-
Penganiayaan	3
Pencurian	19
Perampokan	-
Pemerasan	-
Penggelapan	3
Penipuan	4
Merusak Barang	-
Penadahan	1
Pencurian Sepeda Motor	3
Narkotika	14
Pencucian Uang	-
Lain-Lain	-
Jumlah/Total	48

Sumber/Source: Polres Kayong Utara

Pertanian, Kehutanan, Peternakan dan Perikanan

Agriculture, Forestry, Livestock and Fishery

Produksi Sayur dan Buah

Production of Vegetable and Fruit

Terung

Eggplant

8876 quintal

Cabai Rawit

Chili

4259 quintal

Ketimun

Cucumber

4191 quintal

Kacang Panjang

Long Beans

3381 quintal

Tomat

Tomato

3997 quintal

Kangkung

Water Spinach

3312 quintal

Bayam

Spinach

699 quintal

Semangka

Watermelon

2732 quintal

Kubis

Cabbage

183 quintal

Petsai

Chinese
Cabbage

1470 quintal

Melon

Melon

173 quintal

Bawang Daun

Spring Onion

490 quintal

PENJELASAN TEKNIS

1. Data pokok tanaman pangan yang dikumpulkan oleh Badan Pusat Statistik adalah luas panen dan produktivitas (hasil per hektar). Produksi merupakan hasil perkalian antara luas panen dan produktivitas.
2. Sejak 2018, data luas panen padi diperoleh dari hasil Survei Kerangka Sampel Area (KSA). Sebelum penerapan KSA, data luas panen padi dikumpulkan melalui pelaporan data Statistik Pertanian (SP) oleh Kepala Cabang Dinas (KCD) dengan menggunakan sejumlah pendekatan, seperti sistem blok pengairan, penggunaan benih, dan *eye-estimate*.
3. Angka Produksi padi diperoleh dari hasil panen yang diukur dalam bentuk Gabah Kering Panen (GKP) dan Gabah Kering Giling (GKG) dengan menggunakan angka konversi GKP ke GKG hasil Survei Konversi Gabah ke Beras 2018.
4. Angka produksi setara beras diperoleh melalui hasil perkalian antara produksi padi dengan angka konversi GKG ke beras berdasarkan hasil Survei Konversi

TECHNICAL NOTES

1. *The main data of food crops collected by BPS-Statistics Indonesia are harvested area and productivity (yield per hectare). Production is the result of multiplication between harvested area and yield per hectare.*
2. *Since 2018, paddy harvested area data have been obtained from the results of the Area Sampling Frame (ASF) Survey. Before the implementation of ASF, they were collected through the Agriculture Statistics report (called SP for Statistik Pertanian) collected by the Agricultural Extension Officer (called KCD for Kepala Cabang Dinas) by conventional approaches, namely irrigation block system, seed use, and eye-estimate.*
3. *The paddy production figures were obtained from yield was measured in the form of the harvested unhusked paddy (called GKP for Gabah Kering Panen) and the dry unhusked paddy (called GKG for Gabah Kering Giling) using a conversion rate obtained from the results of the 2018 Paddy to Rice Conversion Rates Survey.*
4. *The rice production figures were obtained through the multiplication of paddy production with the conversion rates from GKG to polished rice obtained from the*

Gabah ke Beras tahun 2018.

Paddy to Rice Conversion Survey in 2018.

5. Data produksi palawija terakhir dirilis pada 2015. Sejak 2016, BPS sudah tidak merilis lagi data produksi palawija karena metode pengumpulan luas panen palawija masih menggunakan metode lama, yang diduga sudah tidak akurat untuk pengumpulan data luas panen.
 6. Survei Pertanian Hortikultura (SPH) diselenggarakan oleh Badan Pusat Statistik bekerja sama dengan Direktorat Jenderal Hortikultura, Kementerian Pertanian.
 7. Kuesioner yang digunakan dalam pengumpulan data SPH mencakup:
 - a. **SPH-SBS** digunakan untuk data tanaman sayuran dan buah-buahan semusim.
 - b. **SPH-BST** digunakan untuk data tanaman buah-buahan dan sayuran tahunan.
 - c. **SPH-TBF** digunakan untuk data tanaman biofarmaka.
 - d. **SPH-TH** digunakan untuk data tanaman hias.
 8. Metode yang digunakan dalam survei ini adalah pencacahan lengkap terhadap seluruh kecamatan di Indonesia dan dilaporkan secara rutin bulanan untuk SPH-SBS dan triwulanan
5. *Secondary food crops data were last released in 2015. Since 2016, BPS-Statistics Indonesia did not release production data on secondary food crops anymore due to the use of old method, which was suspected to be inaccurate for data collection of harvested area.*
 6. *The Agricultural Survey for Horticulture (SPH) is carried out by the BPS-Statistics Indonesia in cooperation with the Directorate General of Horticulture, Ministry of Agriculture.*
 7. *The Questionnaire used to collect the Argicultural Survey for Horticulture data are:*
 - a. ***SPH-SBS** was being used for data on seasonal vegetable and fruit plants.*
 - b. ***SPH-BST** was being used for data on annual fruit and vegetable plants.*
 - c. ***SPH-TBF** was being used for data on medicinal plants.*
 - d. ***SPH-TH** was being used for data on ornamental plants.*
 8. *The survey was using complete enumeration method for all of subdistricts in Indonesia, reported monthly for SPH-SBS and quarterly for SPH-BST, SPH-TBF, SPH-TH by agriculture extension workers.*

untuk SPH-BST, SPH-TBF, SPH-TH oleh KCD.

9. Pada tahun 2022 terjadi perubahan komoditas yang dikumpulkan dalam SPH. Komoditas yang datanya tidak dikumpulkan adalah dlingo/dringo, tanaman hias meliputi anyelir dan gladiol, sedangkan buah meliputi markisa/konyal. Untuk data yang ditambahkan, bawang daun, bayam, buncis, cabai keriting, jamur meliputi jamur lainnya, jamur merang, dan jamur tiram, kembang kol, kentang, kubis, labu siam, paprika, wortel, jeruk nipis, sedangkan untuk anggrek meliputi anggrek pot dan potong, puring, buah meliputi melon, stroberi, buah naga, jeruk lemon, dan lengkung.

10. Tanaman sayuran dan buah-buahan semusim

a. Tanaman sayuran semusim adalah tanaman yang bermanfaat sebagai sayur, sebagai sumber vitamin, mineral, dan lain-lain yang berumur kurang dari satu tahun. Pada umumnya, bagian yang digunakan sebagai sayur berupa daun, bunga, buah, dan umbi.

b. Tanaman buah-buahan semusim adalah tanaman yang menghasilkan buah segar sebagai sumber vitamin, mineral, dan lain-lain yang

9. *In 2022 there was a change in the commodities collected in the SPH. Commodities for which data were not collected were sweet root/calamus, ornamental plants include carnation and gladiol, while for fruits include passion fruit. For the data shown, scallion, spinach, string bean, curly chili, mushrooms include other mushrooms, edible mushrooms, and oyster mushrooms, couliflower, potato, cabbage, chayote, bell pepper, carrot, lime, while for orchids include potted orchid and cut orchids, craton, fruits include melon, strawberry, hylocereus polyrhizus, lemon, and dimocarpus longan.*

10. Seasonal vegetable and fruit plants

a. Seasonal vegetable plants are used/consumed as vegetables, which are the sources of vitamin, mineral, etc that are aged less than 1 year. In general, parts that consumed are in the form of leaves, flower, fruits, and tubers.

b. Seasonal fruit plants are plants that produce fresh fruit as a sources of vitamin, mineral, etc that are aged less than 1 year and soft trunked. Generally, the

berumur kurang dari satu tahun dan berbatang lunak. Pada umumnya, buah yang dihasilkan dapat dikonsumsi tanpa dimasak terlebih dahulu.

fruit produced can be consumed without being cooked first.

11. Tanaman buah-buahan dan sayuran tahunan

a. Tanaman buah-buahan tahunan adalah tanaman yang menghasilkan buah segar sebagai sumber vitamin, mineral, dan lain-lain yang berumur satu tahun atau lebih dan berbatang keras. Pada umumnya, buah yang dihasilkan dapat dikonsumsi tanpa dimasak terlebih dahulu.

b. Tanaman sayuran tahunan adalah tanaman yang bermanfaat sebagai sayur, sebagai sumber vitamin, mineral, dan lain-lain yang berumur satu tahun atau lebih. Pada umumnya, bagian yang digunakan sebagai sayur berupa daun, bunga, buah, dan umbi.

11. Annual fruit and vegetable plants

a. Annual fruit plants are plants that produce fresh fruit as sources of vitamin, mineral, etc that are aged more than 1 year and hard trunked. Generally, the fruit produced can be consumed without being cooked first.

b. Annual vegetable plants are plants used as vegetables as sources of vitamin, mineral, etc that are aged more than 1 year. In general, the parts that consumed are in the form of leaves, flower, fruits, and tubers.

12. Tanaman biofarmaka adalah tanaman yang bermanfaat untuk obat-obatan, kosmetik, dan kesehatan yang dikonsumsi atau digunakan dari bagian-bagian tanaman, seperti daun, batang, buah, umbi (rimpang), ataupun akar.

12. Medicinal plants are plants which are useful for medicine, cosmetics, and health. It is consumed from part of the plant, such as leaf, flower, fruit, tuber, and root.

13. Tanaman hias adalah tanaman yang mempunyai nilai keindahan,

13. Ornamental plants are plants which have a beauty value, either

baik bentuk, warna daun, tajuk maupun bunganya, dan sering digunakan untuk penghias pekarangan dan lain sebagainya.

in shape, colour of leaf or crown of flower, and they are often used as a yard decorator.

14. Data yang dikumpulkan dalam SPH mencakup data tentang luas penanaman, luas panen (untuk buah-buahan tahunan adalah banyaknya tanaman yang menghasilkan), produksi, luas rusak, luas tanaman akhir, dan harga jual petani.

14. *The Agriculture Survey for Horticulture collects the information on the planted area, harvested area (for annual fruits is the number of production plant), production, damaged area, plant area in the end of period, and price on the farm-gate level.*

15. **Luas panen** adalah luas tanaman sayuran, buah-buahan, biofarmaka, dan tanaman hias yang diambil hasilnya/dipanen pada periode pelaporan.

15. **Harvested area** is area which vegetable, fruit, medicinal and ornamental plant of crop harvested during the period of report.

16. **Luas panen untuk tanaman sayuran:** luas tanaman yang dipanen sekaligus/habis/dibongkar dan luas tanaman yang dipanen berkali-kali (lebih dari satu kali)/belum habis.

16. **Harvested area of vegetables:** total area of the harvested crop either demolished or not.

a. Tanaman yang dipanen sekaligus/habis/dibongkar adalah tanaman yang sehabis panen langsung dibongkar/dicabut, terdiri dari: bawang merah, bawang putih, bawang daun, kentang, kol/kubis, kembang kol, petsai/sawi, dan wortel.

a. Entirely harvested/demolished plants are plants usually harvested once then demolished to be substituted by other plants, consisting of: shallots, garlic, scallion, potato, cabbage, cauliflower, chinese cabbage, and carrots.

b. Tanaman yang dipanen berkali-kali (lebih dari satu kali)/belum habis adalah tanaman yang pemanenannya lebih dari satu kali dan

b. Plants that are harvested several times/undemolished are define as plants usually harvested more than once then demolished in the case

biasanya dibongkar apabila panen terakhir sudah tidak memadai lagi, terdiri dari: kacang panjang, cabai besar, cabai rawit, jamur, tomat, terung, buncis, ketimun, labu siam, kangkung, bayam, melon, dan semangka.

that the last production was economically not profitable. They consist of: long beans, chili/big chili, chili/cayenne pepper, mushroom, tomatoes, eggplant, string beans, cucumber, chayote, water spinach, spinach, melon, and watermelon.

17. Produksi adalah hasil menurut bentuk produk dari setiap tanaman sayuran, buah-buahan, biofarmaka, dan tanaman hias yang diambil berdasarkan luas yang dipanen/tanaman yang menghasilkan pada bulan/triwulan laporan.

17. Production is the standard production quantity form of vegetable, fruit, medicinal, and ornamental plant-based on harvested area/the number of production plants reported monthly/quarterly.

18. Pendataan perkebunan untuk komoditas kelapa sawit, kelapa, karet, kopi, kakao, jambu mete, lada, pala, teh, tebu, tembakau, dan nilam, datanya diperoleh dari Dinas Pertanian dan Pangan. Data perkebunan rakyat untuk semua komoditas diperoleh dari Dinas Pertanian dan Pangan.

18. *Data on estates for oil palm, coconut, rubber, coffee, cocoa, cashew nut, pepper, nutmeg, tea, sugar cane, tobacco and patchouli, as well as on smallholder plantation, are acquired from the Regional Agency for Agriculture and Food.*

19. Bentuk produksi perkebunan meliputi karet kering (karet), daun kering (teh dan tembakau), biji kering (kopi, coklat, lada, dan jambu mete), gula kristal putih (tebu), biji dan bunga (pala), minyak buah (kelapa sawit dan kelapa), serta minyak daun (nilam).

19. *Production of estates crops are follows dry rubber (rubber), dry leaves (tea and tobacco), dry beans (coffee, cocoa, pepper, and cashew nut), white sugar (sugarcane), seeds and buds (nutmeg), fruit oil (oil palm and coconut) and leaf oil (patchouli).*

20. Seluruh data Statistik Kehutanan

20. *All of forestry statistics are*

merupakan data sekunder yang bersumber dari Unit Pelaksana Teknis Kesatuan Pengelolaan Hutan (UPT KPH), Balai Konservasi Taman Nasional Gunung Palung (TNGP), dan Balai Konservasi Sumber Daya Alam (BKSDA).

secondary data obtained from the Technical Implementation Unit of the Forest Management, Gunung Palung National Park Conservation Center, and Natural Resources Conservation Center.

21. Kawasan hutan adalah wilayah tertentu yang ditunjuk dan/atau ditetapkan oleh pemerintah untuk dipertahankan keberadaannya sebagai hutan tetap. Kawasan hutan Indonesia ditetapkan oleh Menteri Lingkungan Hidup dan Kehutanan dalam bentuk Surat Keputusan Menteri Lingkungan Hidup dan Kehutanan tentang Penunjukan Kawasan Hutan dan Perairan Provinsi. Penunjukan Kawasan Hutan ini disusun berdasarkan hasil pemaduserasian antara Rencana Tata Ruang Wilayah Provinsi (RTRWP) dengan Tata Guna Hutan Kesepakatan (TGHK). Penunjukan kawasan hutan mencakup pula kawasan perairan yang menjadi bagian dari Kawasan Suaka Alam (KSA) dan Kawasan Pelestarian Alam (KPA).

21. Forest Area is a specific territory determined and/or decided by the government as a permanent forest. Indonesian forest area is determined by the Minister of Environment and Forestry in the format of Ministerial Decree on the Designation of Provincial Forest Area and Inland Water, Coastal, and Marine Ecosystem. The designation of Forest Area is formulated based on integrated and harmonized of Provincial Spatial Planning and Forest Land Use by Consensus. The designation of forest area in some cases also cover inland water, coastal, and marine ecosystem that may become part of Sanctuary Reserve Area and Nature Conservation Area.

22. Berdasarkan Undang-Undang No. 41 Tahun 1999 tentang Kehutanan, kawasan hutan dibagi ke dalam kelompok Hutan Konservasi, Hutan Lindung, dan Hutan Produksi.

22. According to the Act on Forestry No. 41/1999, forest area is categorized as Conservation Forest, Protection Forest, and Production Forest.

23. Hutan Konservasi adalah

23. Conservation Forest is a forest

kawasan hutan dengan ciri khas tertentu yang mempunyai fungsi pokok pengawetan keanekaragaman tumbuhan dan satwa serta ekosistemnya. Hutan Konservasi terdiri dari Kawasan Suaka Alam, Kawasan Pelestarian Alam, dan Taman Buru.

area with specific characteristic to conserve animal and plant species as well as ecosystem. Conservation Forest divided into Sanctuary Reserve, Nature Conservation Area, and Hunting Park.

24. Kawasan Suaka Alam (KSA) adalah kawasan dengan ciri khas tertentu, baik di darat maupun di perairan yang mempunyai fungsi pokok sebagai kawasan pengawetan keanekaragaman tumbuhan dan satwa serta ekosistemnya, yang juga berfungsi sebagai wilayah sistem penyangga kehidupan. Kawasan suaka alam berupa Cagar Alam (CA) dan Suaka Margasatwa (SM).

24. A Sanctuary Reserve Area is a specific terrestrial or aquatic area with specific criteria for preserving biodiversity plant and animal as well as ecosystem, which also serves as a live support system. Sanctuary Reserve area consists of Strict Nature Reserve and Wildlife Sanctuary.

25. Kawasan Pelestarian Alam (KPA) adalah kawasan dengan ciri khas tertentu, baik di darat maupun di perairan, yang mempunyai fungsi pokok perlindungan sistem penyangga kehidupan, pengawetan keanekaragaman jenis tumbuhan dan satwa, serta pemanfaatan secara lestari sumber daya alam hayati dan ekosistemnya. Kawasan pelestarian alam berupa Taman Nasional (TN), Taman Hutan Raya (THR), dan Taman Wisata Alam (TWA).

25. A Nature Conservation Area is a specific terrestrial or aquatic area with a main function is to serve life support system and preserve diversity of plant and animal species, as well as to provide a sustainable utilization of living resources and their ecosystems. Nature conservation area consists of National Park, Grand Forest Park, and Nature Recreation Park.

26. Hutan Lindung adalah kawasan hutan yang mempunyai fungsi

26. Protection Forest is a forest area designated to serve life support

pokok sebagai perlindungan sistem penyangga kehidupan untuk mengatur tata air, mencegah banjir, mengendalikan erosi, mencegah intrusi air laut, dan memelihara kesuburan tanah.

system, maintain hydrological system, prevent flood, erosion control, seawater intrusion, and maintain soil fertility.

- 27. Hutan Produksi** adalah kawasan hutan yang mempunyai fungsi pokok memproduksi hasil hutan. Hutan produksi terdiri dari Hutan Produksi Tetap (HP), Hutan Produksi Terbatas (HPT), dan Hutan Produksi yang dapat dikonversi.
- 27. *Production Forest*** is a forest area designated mainly to promote sustainable forest production. Production forest consists of permanent production forest, limited production forest, and convertible production forest.
28. Seluruh data Statistik Peternakan merupakan data sekunder yang bersumber dari Dinas Pertanian dan Pangan.
28. *All of livestock statistics are secondary data obtained from the Regional Agency for Agriculture and Food.*
29. Data statistik perikanan merupakan data sekunder yang bersumber dari Dinas Kelautan dan Perikanan. Statistik perikanan dibedakan atas data Perikanan Tangkap dan Perikanan Budidaya.
29. *Fisheries statistical data is secondary data originated from the Regional Agency for Marine Affairs and Fisheries. Fishery statistics are categorized into capture fisheries and aquaculture.*
- 30. Produksi ikan** adalah semua hasil penangkapan/budidaya ikan/binatang air lainnya/tanaman air yang ditangkap/dipanen dari sumber perikanan alami atau dari tempat pemeliharaan, baik yang diusahakan oleh perusahaan perikanan maupun rumah tangga perikanan. Volume produksi dihitung dalam bentuk berat basah ikan hasil tangkapan/budidaya.
- 30. *Fish production*** is the outcome of catching/cultivating fish or other aquatic animals including plants that are caught/harvested from natural fishery sources or from captivity, either managed by fishery companies or fishery households. Production volume is calculated from the weight of the fish caught/cultivated.

ULASAN**DESCRIPTION****Hortikultura**

Produksi tanaman sayuran dan buah-buahan semusim menurut jenis tanaman di Kabupaten Kayong Utara Tahun 2022 paling banyak dihasilkan oleh komoditas cabai rawit dengan luas panen 43 hektar (Tabel 5.1.3) yaitu sebanyak 2.719 quintal (Tabel 5.1.4). Berdasarkan kecamatan di Kabupaten Kayong Utara penghasil cabai rawit terbanyak berada di Kecamatan Seponti (Tabel 5.1.1).

Nenas merupakan komoditas dengan produksi terbanyak sejak tahun 2019 hingga 2022, meskipun terjadi penurunan sejak tahun 2020 hingga sekarang pada produksi buah-buahan dan sayuran tahunan di Kabupaten Kayong Utara (Tabel 5.1.14).

Perkebunan

Produksi Perkebunan menurut Jenis Tanaman di Kabupaten Kayong Utara pada komoditas kelapa sawit mengalami peningkatan yang cukup signifikan dari tahun sebelumnya yaitu 257.703 ton pada 2021 menjadi 305.909 ton di 2022 (Tabel 5.2.2). Peningkatan produksi kelapa sawit salah satunya disebabkan oleh bertambahnya luas areal tanaman perkebunan kelapa sawit dari tahun sebelumnya yaitu dari 37.505 hektar menjadi 37.578 hektar pada tahun 2022 (Tabel 5.2.1).

Horticulture

The most production of Seasonal Vegetables and Fruits by Kind of Plant in Kayong Utara Regency In 2022 is produced by chili/cayenne pepper of 2,719 quintal (Table 5.1.4) with 43 hectare harvested area (Table 5.1.3). Seponti Subdistrict is the most producer of chili/cayenne pepper, based on subdistrict in Kayong Utara Regency (Table 5.1.1).

Pineapple is the commodity with the most production from 2019 to 2022, although has been a decline from 2020 until now in production of Annual Fruits and Vegetables in Kayong Utara Regency (Table 5.1.14).

Estate Crop

Production of Estates by Type of Crops in Kayong Utara Regency for the oil palm has significant increased from previous year, 257,703 ton in 2021 to 305,909 ton in 2022 (Table 5.2.2). The increase in the planted area of estate crops of oil palm is one of the reasons for the increased oil palm production from the previous year, 37,505 hectare to 37,578 hectare in 2022 (Table 5.2.1),

ULASAN

DESCRIPTION

Tanaman Pangan

Bulan April merupakan waktu panen padi terluas di Kabupaten Kayong Utara yaitu 3.777 hektar dari jumlah luas panen 12.454 hektar di Tahun 2022 (Tabel 5.3.1). Diwaktu yang sama diikuti dengan produksi beras terbanyak yaitu 7.574 ton berdasarkan angka konversi GKG ke beras (Tabel 5.3.1).

Food Crops

April become the widest harvested of paddy in Kayong Utara Regency, 3,777 hectare from 12,454 hectare of total harvested area in 2022 (Table 5.3.1). At the same time followed by highest rice production, 7,574 ton based on the conversion rates from GKG to polished rice (Table 5.3.1).

Kehutanan

Luas Kawasan Hutan dan Konservasi Perairan di Kabupaten Kayong Utara adalah 465.412 hektar, dengan Kawasan Suaka Alam (KSA) sebagai jenis kawasan terluas yaitu 190.745 hectare berdasarkan data tahun sebelumnya (Tabel 5.4.1).

Forestry

Extent of Forest Area, Inland Water, Coastal, and Marine Ecosystem in Kayong Utara Regency is 465,412 hectare, with the Nature Reserve Area (KSA) as the widest type of forestry, 190,745 hectare based on the previous year data (Table 5.4.1).

Peternakan

Populasi ayam pedaging di Kabupaten Kayong Utara pada tahun 2022 sebesar 416.409 ekor (Tabel 5.5.1) dari 416.409 rumah tangga peternak (Tabel 5.5.3). Berdasarkan kecamatan di Kabupaten Kayong Utara penghasil ayam pedaging terbanyak berada di Kecamatan Sukadana (Tabel 5.5.1).

Husbandry

Broiler populations in Kayong Utara Regency in 2022 was 416,409 heads (Table 5.5.1) from 416,406 breder household (Table 5.5.3). Sukadana Subdistrict is the most producer of broiler, based on subdistrict in Kayong Utara Regency (Table 5.5.1).

Perikanan

Produksi perikanan pada Tahun 2022 mencapai 22.961 ton dengan ikan dan udang basah dari laut sebagai

Fishery

Fishery production in 2022 reached 22,961 ton with fish and shrimp from the sea as the biggest contributor to fishery

ULASAN

kontribusi terbesar dalam produksi perikanan di Kabupaten Kayong Utara (Tabel 5.6.3). Berdasarkan kecamatan di Kabupaten Kayong Utara produksi perikanan dari laut terbanyak berada di Kecamatan Pulau Maya (Tabel 5.6.4).

DESCRIPTION

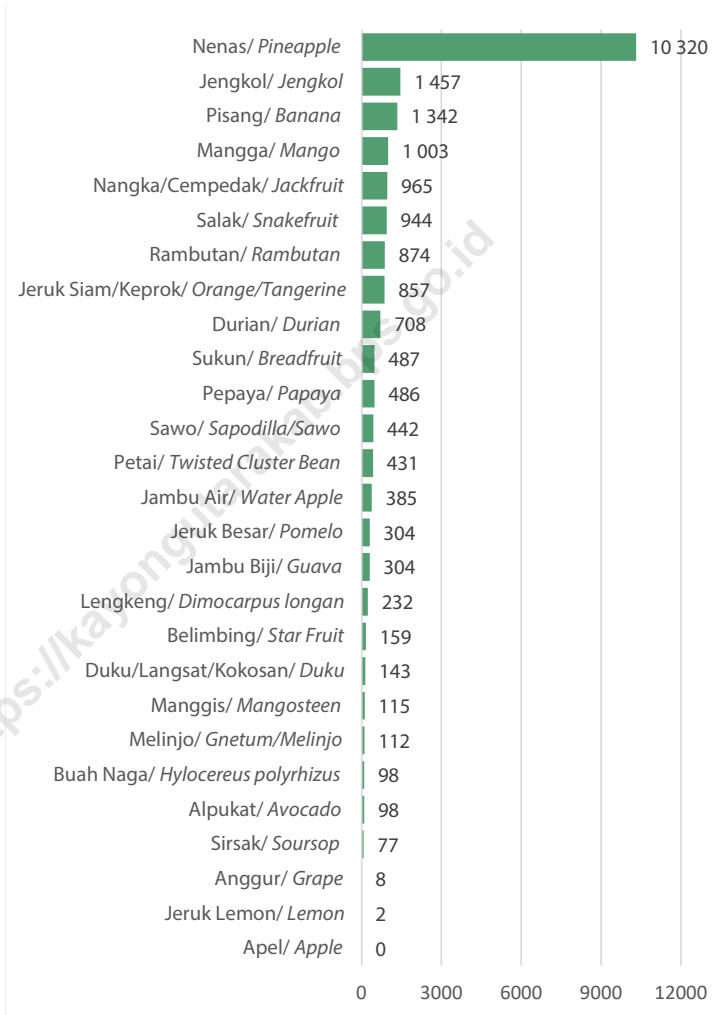
production in Kayong Utara Regency (Table 5.6.3). Pulau Maya Subdistrict is the most producer of fishery production from the sea, based on subdistrict in Kayong Utara Regency (Table 5.6.4).

<https://kayongutarakab.bps.go.id>

Gambar 5.1
Figures

Produksi Buah-Buahan dan Sayuran Tahunan Menurut Jenis Tanaman di Kabupaten Kayong Utara (kuintal), 2022*

Production of Annual Fruits and Vegetables by Kind of Plant in Kayong Utara Regency (quintal), 2022*

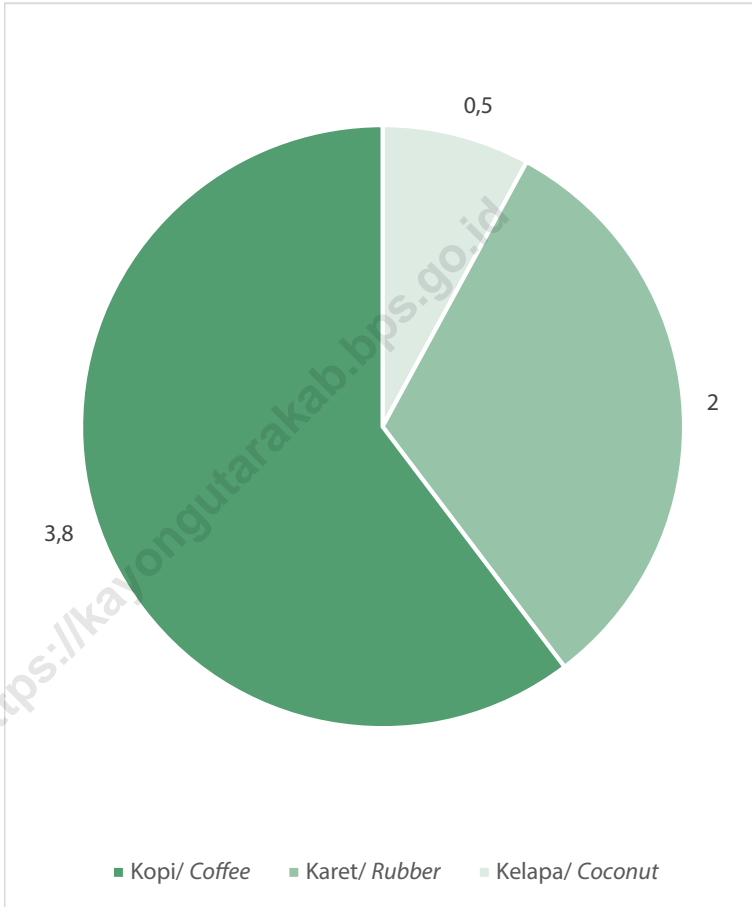


Catatan/Note: * Angka sementara/Preliminary figures

Sumber/Source : BPS, Statistik Pertanian Hortikultura SPH-TH/BPS-Statistics Indonesia, Agricultural Statistik for Horticulture SPH-TH

Gambar 5.2
Figures

Produksi Perkebunan Rakyat Menurut Jenis Tanaman di Kabupaten Kayong Utara (ribu ton), 2022^x
Production of Estates by Type of Crops in Kayong Utara Regency (thousands ton), 2022^x



Catatan/Note: * Angka sementara/Preliminary figures

Sumber/Source : Dinas Pertanian dan Pangan Kabupaten Kayong Utara/Regional Agency for Agriculture and Food of Kayong Utara

5.1 HORTIKULTURA
HORTICULTURE

Tabel 5.1.1 **Luas Panen Tanaman Sayuran Menurut Kecamatan dan Jenis Tanaman di Kabupaten Kayong Utara, 2021 dan 2022^x**
Harvested Area of Vegetables by Subdistrict and Kind of Plant in Kayong Utara Regency, 2021 and 2022^x

Kecamatan Subdistrict	Bawang Daun Scallion (ha)		Bawang Merah Shallot (ha)		Bawang Putih Garlic (ha)	
	2021	2022 ^x	2021	2022 ^x	2021	2022 ^x
(1)	(2)	(3)	(4)	(5)	(6)	(7)
Pulau Maya	-	-	-	-	-	-
Kepulauan Karimata	-	-	-	-	-	-
Sukadana	2	0	-	0	-	-
Simpang Hilir	-	-	-	0	-	-
Teluk Batang	2	1	-	0	-	-
Seponti	1	2	-	-	-	-
Kayong Utara	5	3	-	1	-	-

Lanjutan Tabel/*Continued Table* 5.1.1

Kecamatan Subdistrict	Bayam Spinach (ha)		Buncis String Bean (ha)	
	2021	2022*	2021	2022*
(1)	(8)	(9)	(10)	(11)
Pulau Maya	-	-	-	-
Kepulauan Karimata	-	-	-	-
Sukadana	10	12	-	-
Simpang Hilir	-	-	-	-
Teluk Batang	3	3	-	-
Seponti	4	2	-	0
Kayong Utara	18	17	-	0

Lanjutan Tabel/Continued Table 5.1.1

Kecamatan Subdistrict	Cabai Besar/TW/Teropong Chili/Big Chili (ha)		Cabai Keriting Chili/Curly Chili (ha)	
	2021	2022*	2021	2022*
(1)	(12)	(13)	(14)	(15)
Pulau Maya	-	-	1	-
Kepulauan Karimata	-	-	-	-
Sukadana	0	-	-	-
Simpang Hilir	-	-	-	-
Teluk Batang	-	-	-	-
Seponti	-	-	-	-
Kayong Utara	0	-	1	-

Lanjutan Tabel/*Continued Table* 5.1.1

Kecamatan Subdistrict	Cabai Rawit <i>Chili/Cayenne Pepper (ha)</i>		Jamur Tiram <i>Mushrooms (m²)</i>	
	2021	2022 [*]	2021	2022 [*]
(1)	(16)	(17)	(18)	(19)
Pulau Maya	2	4	-	-
Kepulauan Karimata	-	-	-	-
Sukadana	8	12	413	-
Simpang Hilir	13	3	-	-
Teluk Batang	5	4	-	-
Seponti	17	21	-	-
Kayong Utara	45	43	413	-

Lanjutan Tabel/Continued Table 5.1.1

Kecamatan Subdistrict	Jamur Merang Mushrooms (m ²)		Jamur Lainnya Mushrooms (m ²)		Kacang Panjang Long Beans (ha)	
	2021	2022 ^x	2021	2022 ^x	2021	2022 ^x
(1)	(20)	(21)	(22)	(23)	(24)	(25)
Pulau Maya	-	-	-	-	0	1
Kepulauan Karimata	-	-	-	-	-	-
Sukadana	-	-	-	-	4	2
Simpang Hilir	-	-	-	-	7	1
Teluk Batang	-	-	-	-	5	3
Seponti	-	-	-	-	4	2
Kayong Utara	-	-	-	-	20	9

Lanjutan Tabel/*Continued Table* 5.1.1

Kecamatan Subdistrict	Kangkung <i>Water Spinach (ha)</i>		Kembang Kol <i>Cauliflower (ha)</i>		Kentang <i>Potato (ha)</i>	
	2021	2022 ^x	2021	2022 ^x	2021	2022 ^x
(1)	(26)	(27)	(28)	(29)	(30)	(31)
Pulau Maya	1	3	-	-	-	-
Kepulauan Karimata	-	-	-	-	-	-
Sukadana	10	11	-	-	-	-
Simpang Hilir	1	1	-	-	-	-
Teluk Batang	5	2	-	-	-	-
Seponti	6	2	-	-	-	-
Kayong Utara	23	19	-	-	-	-

Lanjutan Tabel/Continued Table 5.1.1

Kecamatan Subdistrict	Ketimun Cucumber (ha)		Kubis Cabbage (ha)		Labu Siam Chayote (ha)	
	2021	2022 ^x	2021	2022 ^x	2021	2022 ^x
(1)	(32)	(33)	(34)	(35)	(36)	(37)
Pulau Maya	1	1	-	-	-	-
Kepulauan Karimata	-	-	-	-	-	-
Sukadana	3	2	-	-	-	-
Simpang Hilir	8	1	-	-	-	-
Teluk Batang	4	3	-	-	-	-
Seponti	4	2	-	-	-	-
Kayong Utara	20	8	-	-	-	-

Lanjutan Tabel/*Continued Table* 5.1.1

Kecamatan Subdistrict	Paprika Bell Pepper (ha)		Petsai Chinese Cabbage/Mustard Green (ha)	
	2021	2022*	2021	2022*
(1)	(38)	(39)	(40)	(41)
Pulau Maya	-	-	-	-
Kepulauan Karimata	-	-	-	-
Sukadana	-	-	11	12
Simpang Hilir	-	-	-	-
Teluk Batang	-	-	3	4
Seponti	-	-	1	2
Kayong Utara	-	-	15	18

Lanjutan Tabel/Continued Table 5.1.1

Kecamatan Subdistrict	Terung Eggplant (ha)		Tomat Tomato (ha)		Wortel Carrot (ha)	
	2021	2022 ^x	2021	2022 ^x	2021	2022 ^x
(1)	(42)	(43)	(44)	(45)	(46)	(47)
Pulau Maya	0	-	0	-	-	-
Kepulauan Karimata	-	-	-	-	-	-
Sukadana	5	4	0	0	-	-
Simpang Hilir	6	1	-	-	-	-
Teluk Batang	5	4	4	4	-	-
Seponti	8	2	4	2	-	-
Kayong Utara	24	10	9	6	-	-

Lanjutan Tabel/*Continued Table* 5.1.1

Kecamatan Subdistrict	Melon Melon (ha)		Semangka Watermelon (ha)		Stroberi Strawberry (ha)	
	2021	2022 ^x	2021	2022 ^x	2021	2022 ^x
(1)	(48)	(49)	(50)	(51)	(52)	(53)
Pulau Maya	-	-	1	2	-	-
Kepulauan Karimata	-	-	-	-	-	-
Sukadana	-	-	1	1	-	-
Simpang Hilir	-	-	1	0	-	-
Teluk Batang	1	-	-	-	-	-
Seponti	-	-	13	10	-	-
Kayong Utara	1	-	17	13	-	-

Catatan/Note: ^x Angka sementara/Preliminary figures

Sumber/Source: BPS, Statistik Pertanian Hortikultura SPH-SBS/BPS-Statistics Indonesia, Agricultural Statistic for Horticulture SPH-SBS

Tabel 5.1.2 **Produksi Tanaman Sayuran Menurut Kecamatan dan Jenis Tanaman di Kabupaten Kayong Utara, 2021 dan 2022^x**
Production of Vegetables by Subdistrict and Kind of Plant in Kayong Utara Regency, 2021 and 2022^x

Kecamatan Subdistrict	Bawang Daun (ku) Scallion (qu)		Bawang Merah (ku) Shallot (qu)		Bawang Putih (ku) Garlic (qu)	
	2021	2022 ^x	2021	2022 ^x	2021	2022 ^x
(1)	(2)	(3)	(4)	(5)	(6)	(7)
Pulau Maya	-	-	-	-	-	-
Kepulauan Karimata	-	-	-	-	-	-
Sukadana	132	14	-	28	-	-
Simpang Hilir	-	-	-	14	-	-
Teluk Batang	139	35	-	7	-	-
Seponti	42	146	-	-	-	-
Kayong Utara	313	195	-	49	-	-

Lanjutan Tabel/*Continued Table* 5.1.2

Kecamatan <i>Subdistrict</i>	Bayam (ku) <i>Spinach (qu)</i>		Buncis (ku) <i>String Bean (qu)</i>	
	2021	2022*	2021	2022*
(1)	(8)	(9)	(10)	(11)
Pulau Maya	-	-	-	-
Kepulauan Karimata	-	-	-	-
Sukadana	286	333	-	-
Simpang Hilir	-	-	-	-
Teluk Batang	222	83	-	-
Seponti	119	68	-	16
Kayong Utara	627	485	-	16

Lanjutan Tabel/Continued Table 5.1.2

Kecamatan Subdistrict	Cabai Besar/TW/Teropong Chili/Big Chili (ha)		Cabai Keriting Chili/Curly Chili (ha)	
	2021	2022*	2021	2022*
(1)	(12)	(13)	(14)	(15)
Pulau Maya	-	-	255	-
Kepulauan Karimata	-	-	-	-
Sukadana	28	-	-	-
Simpang Hilir	-	-	-	-
Teluk Batang	-	-	-	-
Seponti	-	-	-	-
Kayong Utara	28	-	255	-

Lanjutan Tabel/Continued Table 5.1.2

Kecamatan Subdistrict	Cabai Rawit (ku) Chili/Cayenne Pepper (qu)		Jamur Tiram Mushrooms (kg)	
	2021	2022*	2021	2022*
(1)	(16)	(17)	(18)	(19)
Pulau Maya	185	312	-	-
Kepulauan Karimata	-	-	-	-
Sukadana	923	834	419	-
Simpang Hilir	1 544	144	-	-
Teluk Batang	556	278	-	-
Seponti	2 179	1 151	-	-
Kayong Utara	5 387	2 719	419	-

Lanjutan Tabel/Continued Table 5.1.2

Kecamatan Subdistrict	Jamur Merang Mushrooms (kg)		Jamur Lainnya Mushrooms (kg)		Kacang Panjang (ku) Long Beans (qu)	
	2021	2022 ^x	2021	2022 ^x	2021	2022 ^x
(1)	(20)	(21)	(22)	(23)	(24)	(25)
Pulau Maya	-	-	-	-	55	104
Kepulauan Karimata	-	-	-	-	-	-
Sukadana	-	-	-	-	415	242
Simpang Hilir	-	-	-	-	1 631	90
Teluk Batang	-	-	-	-	898	450
Seponti	-	-	-	-	712	125
Kayong Utara	-	-	-	-	3 710	1 011

Lanjutan Tabel/Continued Table 5.1.2

Kecamatan Subdistrict	Kangkung (ku) Water Spinach (qu)		Kembang Kol (ku) Cauliflower (qu)		Kentang (ku) Potato (qu)	
	2021	2022 ^x	2021	2022 ^x	2021	2022 ^x
(1)	(26)	(27)	(28)	(29)	(30)	(31)
Pulau Maya	83	276	-	-	-	-
Kepulauan Karimata	-	-	-	-	-	-
Sukadana	955	1 010	-	-	-	-
Simpang Hilir	55	91	-	-	-	-
Teluk Batang	918	367	-	-	-	-
Seponti	597	137	-	-	-	-
Kayong Utara	2 608	1 882	-	-	-	-

Lanjutan Tabel/Continued Table 5.1.2

Kecamatan Subdistrict	Ketimun (ku) Cucumber (qu)		Kubis (ku) Cabbage (qu)		Labu Siam (ku) Chayote (qu)	
	2021	2022 ^x	2021	2022 ^x	2021	2022 ^x
(1)	(32)	(33)	(34)	(35)	(36)	(37)
Pulau Maya	91	91	-	-	-	-
Kepulauan Karimata	-	-	-	-	-	-
Sukadana	512	338	-	-	-	-
Simpang Hilir	4 943	91	-	-	-	-
Teluk Batang	1 096	412	-	-	-	-
Seponti	859	136	-	-	-	-
Kayong Utara	7 501	1 069	-	-	-	-

Lanjutan Tabel/*Continued Table* 5.1.2

Kecamatan <i>Subdistrict</i>	Paprika (ku) <i>Bell Pepper (qu)</i>		Petsai (ku) <i>Chinese Cabbage/Mustard Green (qu)</i>	
	2021	2022 ^x	2021	2022 ^x
(1)	(38)	(39)	(40)	(41)
Pulau Maya	-	-	-	-
Kepulauan Karimata	-	-	-	-
Sukadana	-	-	1 197	1 260
Simpang Hilir	-	-	-	-
Teluk Batang	-	-	315	368
Seponti	-	-	105	242
Kayong Utara	-	-	1 617	1 870

Lanjutan Tabel/Continued Table 5.1.2

Kecamatan Subdistrict	Terung (ku) Eggplant (qu)		Tomat (ku) Tomato (qu)		Wortel (ku) Carrot (qu)	
	2021	2022 ^x	2021	2022 ^x	2021	2022 ^x
(1)	(42)	(43)	(44)	(45)	(46)	(47)
Pulau Maya	137	-	160	-	-	-
Kepulauan Karimata	-	-	-	-	-	-
Sukadana	1 779	1 094	32	32	-	-
Simpang Hilir	3 612	192	-	-	-	-
Teluk Batang	1 642	752	1 596	878	-	-
Seponti	3 818	301	1 643	303	-	-
Kayong Utara	10 987	2 338	3 430	1 213	-	-

Lanjutan Tabel/*Continued Table* 5.1.2

Kecamatan Subdistrict	Melon (ku) Melon (qu)		Semangka (ku) Watermelon (qu)		Stroberi (ku) Strawberry (qu)	
	2021	2022 ^x	2021	2022 ^x	2021	2022 ^x
(1)	(48)	(49)	(50)	(51)	(52)	(53)
Pulau Maya	-	-	242	347	-	-
Kepulauan Karimata	-	-	-	-	-	-
Sukadana	-	-	208	173	-	-
Simpang Hilir	-	-	173	69	-	-
Teluk Batang	87	-	-	-	-	-
Seponti	-	-	2 251	1 731	-	-
Kayong Utara	87	-	2 875	2 320	-	-

Catatan/Note: ^x Angka sementara/*Preliminary figures*

Sumber/Source: BPS, Statistik Pertanian Hortikultura SPH-SBS/*BPS-Statistics Indonesia, Agricultural Statistic for Horticulture SPH-SBS*

Tabel
Table 5.1.3

Luas Panen Tanaman Sayuran dan Buah-buahan Semusim Menurut Jenis Tanaman di Kabupaten Kayong Utara, 2019–2022
Harvested Area of Seasonal Vegetables and Fruits by Kind of Plant in Kayong Utara Regency, 2019–2022

Jenis Tanaman <i>Kind of Plants</i>	Satuan <i>Unit</i>	2019	2020	2021	2022 ^a
(1)	(2)	(3)	(4)	(5)	(6)
Sayuran/Vegetables:					
Bawang Daun <i>Scallion</i>	ha	7	5	5	3
Bawang Merah <i>Shallots</i>	ha	-	2	-	1
Bawang Putih <i>Garlic</i>	ha	-	-	-	-
Bayam <i>Spinach</i>	ha	25	15	18	17
Buncis <i>String Bean</i>	ha	-	-	-	0
Cabai Besar/TW/Teropong <i>Chili/Big Chili</i>	ha	0	-
Cabai Keriting <i>Curly Chili</i>	ha	1	-
Cabai Rawit <i>Chili/Cayenne Pepper</i>	ha	42	46	45	43
Jamur Tiram <i>Oyster Mushrooms</i>	m ²
Jamur Merang <i>Edible Mushrooms</i>	m ²	-	-
Jamur Lainnya <i>Other Mushrooms</i>	m ²	-	-
Kacang Panjang <i>Long Beans</i>	ha	25	24	20	9
Kangkung <i>Water Spinach</i>	ha	32	20	23	19
Kembang Kol <i>Cauliflower</i>	ha	-	-	-	-

Lanjutan Tabel/*Continued Table 5.1.3*

Jenis Tanaman <i>Kind of Plants</i>	Satuan <i>Unit</i>	2019	2020	2021	2022 ¹
(1)	(2)	(3)	(4)	(5)	(6)
Kentang <i>Potato</i>	ha	-	-	-	-
Ketimun <i>Cucumber</i>	ha	24	27	20	8
Kubis <i>Cabbage</i>	ha	1	-	-	-
Labu Siam <i>Chayote</i>	ha	-	1	-	-
Paprika <i>Bell Pepper</i>	ha	-	-	-	-
Petsai <i>Chinese Cabbage/Mustard Green</i>	ha	14	14	15	18
Terung <i>Eggplant</i>	ha	25	15	24	10
Tomat <i>Tomato</i>	ha	9	6	9	6
Wortel <i>Carrot</i>	ha	-	-	-	-
Buah-buahan/Fruits:					
Melon <i>Melon</i>	ha	1	-	1	-
Semangka <i>Watermelon</i>	ha	8	12	17	13
Stroberi <i>Strawberry</i>	ha	-	-	-	-

Catatan/Note: ¹ Angka sementara/*Preliminary figures*

Sumber/Source: BPS, Statistik Pertanian Hortikultura SPH-SBS/BPS-Statistics Indonesia, *Agricultural Statistic for Horticulture SPH-SBS*

Tabel 5.1.4 **Produksi Tanaman Sayuran dan Buah-buahan Semusim Menurut Jenis Tanaman di Kabupaten Kayong Utara, 2019–2022**
Production of Seasonal Vegetables and Fruits by Kind of Plant in Kayong Utara Regency, 2019–2022

Jenis Tanaman <i>Kind of Plants</i>	Satuan <i>Unit</i>	2019	2020	2021	2022 ^a
(1)	(2)	(3)	(4)	(5)	(6)
Sayuran/Vegetables:					
Bawang Daun <i>Scallion</i>	kuintal <i>quintal</i>	490	350	313	195
Bawang Merah <i>Shallots</i>	kuintal <i>quintal</i>	-	138	-	49
Bawang Putih <i>Garlic</i>	kuintal <i>quintal</i>	-	-	-	-
Bayam <i>Spinach</i>	kuintal <i>quintal</i>	699	420	627	485
Buncis <i>String Bean</i>	kuintal <i>quintal</i>	-	-	-	16
Cabai Besar/TW/Teropong <i>Chili/Big Chili</i>	kuintal <i>quintal</i>	28	-
Cabai Keriting <i>Curly Chili</i>	kuintal <i>quintal</i>	255	-
Cabai Rawit <i>Chili/Cayenne Pepper</i>	kuintal <i>quintal</i>	4 259	4 674	5 387	2 719
Jamur Tiram <i>Oyster Mushrooms</i>	kilogram	419	-
Jamur Merang <i>Edible Mushrooms</i>	kilogram	-	-
Jamur Lainnya <i>Other Mushrooms</i>	kilogram	-	-
Kacang Panjang <i>Long Beans</i>	kuintal <i>quintal</i>	3 381	2 967	3 710	1 011
Kangkung <i>Water Spinach</i>	kuintal <i>quintal</i>	3 312	2 024	2 608	1 882
Kembang Kol <i>Cauliflower</i>	kuintal <i>quintal</i>	-	-	-	-

Lanjutan Tabel/Continued Table 5.1.4

Jenis Tanaman <i>Kind of Plants</i>	Satuan <i>Unit</i>	2019	2020	2021	2022 ¹
(1)	(2)	(3)	(4)	(5)	(6)
Kentang <i>Potato</i>	kuintal <i>quintal</i>	-	-	-	-
Ketimun <i>Cucumber</i>	kuintal <i>quintal</i>	4 191	3 644	7 501	1 069
Kubis <i>Cabbage</i>	kuintal <i>quintal</i>	183	-	-	-
Labu Siam <i>Chayote</i>	kuintal <i>quintal</i>	-	319	-	-
Paprika <i>Bell Pepper</i>	kuintal <i>quintal</i>	-	-	-	-
Petsai <i>Chinese Cabbage/Mustard Green</i>	kuintal <i>quintal</i>	1 470	1 470	1 617	1 870
Terung <i>Eggplant</i>	kuintal <i>quintal</i>	8 876	3 972	10 987	2 338
Tomat <i>Tomato</i>	kuintal <i>quintal</i>	3 997	2 239	3 430	1 213
Wortel <i>Carrot</i>	kuintal <i>quintal</i>	-	-	-	-
Buah-buahan/Fruits:					
Melon <i>Melon</i>	kuintal <i>quintal</i>	173	-	87	-
Semangka <i>Watermelon</i>	kuintal <i>quintal</i>	2 732	2 596	2 875	2 320
Stroberi <i>Strawberry</i>	kuintal <i>quintal</i>	-	-	-	-

Catatan/Note: ¹ Angka sementara/Preliminary figures

Sumber/Source: BPS, Statistik Pertanian Hortikultura SPH-SBS/BPS-Statistics Indonesia, Agricultural Statistic for Horticulture SPH-SBS

Tabel
Table 5.1.5

Luas Panen Tanaman Biofarmaka Menurut Kecamatan dan Jenis Tanaman di Kabupaten Kayong Utara, 2021 dan 2022

Harvested Area of Medicinal Plants by Subdistrict and Kind of Plant in Kayong Utara Regency, 2021 and 2022

Kecamatan Subdistrict	Jahe Ginger (m ²)		Kapulaga Java Cardamom (m ²)	
	2021	2022 ^x	2021	2022 ^x
(1)	(2)	(3)	(4)	(5)
Pulau Maya	249	50	-	-
Kepulauan Karimata	-	-	-	-
Sukadana	9 950	400	-	-
Simpang Hilir	200	650	-	-
Teluk Batang	2 100	5 975	-	-
Seponti	5 900	6 500	12	7
Kayong Utara	18 399	13 575	12	7

Lanjutan Tabel/*Continued Table* 5.1.5

Kecamatan Subdistrict	Keji Beling <i>Verbenaceae (m²)</i>		Kencur <i>East Indian Galangal (m²)</i>	
	2021	2022 ^x	2021	2022 ^x
(1)	(6)	(7)	(8)	(9)
Pulau Maya	275	-
Kepulauan Karimata	-	-
Sukadana	480	300
Simpang Hilir	1 350	1 050
Teluk Batang	950	2 500
Seponti	2 100	2 000
Kayong Utara	5 155	5 850

Lanjutan Tabel/*Continued Table* 5.1.5

Kecamatan Subdistrict	Kunyit Turmeric (m ²)		Laos/Lengkuas Galanga	
	2021	2022 ^x	2021	2022 ^x
(1)	(10)	(11)	(12)	(13)
Pulau Maya	200	100	194	50
Kepulauan Karimata	-	-	-	-
Sukadana	2 050	850	630	450
Simpang Hilir	400	1 070	400	550
Teluk Batang	2 505	5 750	2 320	3 500
Seponti	8 800	4 500	3 015	80
Kayong Utara	13 955	12 270	6 559	4 630

Lanjutan Tabel/*Continued Table* 5.1.5

Kecamatan Subdistrict	Lempuyang <i>Zingiber Aromaticum</i> (m ²)		Lidah Buaya <i>Aloevera</i> (m ²)	
	2021	2022 ^x	2021	2022 ^x
(1)	(14)	(15)	(16)	(17)
Pulau Maya	-	-	-	-
Kepulauan Karimata	-	-	-	-
Sukadana	-	-	-	-
Simpang Hilir	-	-	50	40
Teluk Batang	-	-	25	-
Seponti	200	32	30	20
Kayong Utara	200	32	105	60

Lanjutan Tabel/*Continued Table* 5.1.5

Kecamatan <i>Subdistrict</i>	Mahkota Dewa (pohon) <i>Phaleria Macrocarpa (tree)</i>		Mengkudu/Pace (pohon) <i>Indian Mulberry (tree)</i>	
	2021	2022 ^x	2021	2022 ^x
(1)	(18)	(19)	(20)	(21)
Pulau Maya	-	-	-	-
Kepulauan Karimata	-	-	-	-
Sukadana	-	-	-	-
Simpang Hilir	20	20	65	83
Teluk Batang	15	-	52	27
Seponti	-	-	1 025	225
Kayong Utara	35	20	1 142	335

Lanjutan Tabel/*Continued Table 5.1.5*

Kecamatan Subdistrict	Sambiloto <i>King of Bitter (m²)</i>		Temuireng <i>Black Turmeric (m²)</i>		Temukunci <i>Chinese Keys (m²)</i>	
	2021	2022 ^x	2021	2022 ^x	2021	2022 ^x
(1)	(22)	(23)	(24)	(25)	(26)	(27)
Pulau Maya	-	-	-	-	-	-
Kepulauan Karimata	-	-	-	-	-	-
Sukadana	-	-	-	-	-	-
Simpang Hilir	-	-	-	-	-	-
Teluk Batang	-	-	150	200	270	200
Seponti	60	48	915	65	150	75
Kayong Utara	60	48	1 065	265	420	275

Lanjutan Tabel/*Continued Table* 5.1.5

Kecamatan Subdistrict	Temulawak Java Turmeric (m ²)		Jeruk Nipis (pohon) Lime (tree)		Serai (pohon) Lemongrass (tree)	
	2021	2022 ^x	2021	2022 ^x	2021	2022 ^x
(1)	(28)	(29)	(30)	(31)	(32)	(33)
Pulau Maya	-	-	-	-	-	50
Kepulauan Karimata	-	-	-	-	-	-
Sukadana	-	-	-	-	4 800	100
Simpang Hilir	-	-	20	6	5 000	5 650
Teluk Batang	150	250	100	-	600	2 600
Seponti	250	200	40	50	115	170
Kayong Utara	400	450	160	56	10 515	8 570

Catatan/Note: * Angka sementara/Preliminary figures

Sumber/Source: BPS, Statistik Pertanian Hortikultura SPH-SBS/BPS-Statistics Indonesia, Agricultural Statistic for Horticulture SPH-SBS

Tabel
Table 5.1.6**Produksi Tanaman Biofarmaka Menurut Kecamatan dan Jenis Tanaman di Kabupaten Kayong Utara (kg), 2021 dan 2022***Production of Medicinal Plants by Subdistrict and Kind of Plant in Kayong Utara Regency (kg), 2021 and 2022*

Kecamatan Subdistrict	Jahe Ginger		Kapulaga Java Cardamom	
	2021	2022 ^x	2021	2022 ^x
(1)	(2)	(3)	(4)	(5)
Pulau Maya	2 320	154	-	-
Kepulauan Karimata	-	-	-	-
Sukadana	93 719	3 841	-	-
Simpang Hilir	921	1 997	-	-
Teluk Batang	19 511	18 360	-	-
Seponti	61 454	33 799	28	61
Kayong Utara	177 925	58 151	28	61

Lanjutan Tabel/*Continued Table* 5.1.6

Kecamatan <i>Subdistrict</i>	Keji Beling <i>Verbenaceae</i>		Kencur <i>East Indian Galangal</i>	
	2021	2022 ^x	2021	2022 ^x
(1)	(6)	(7)	(8)	(9)
Pulau Maya	1 734	-
Kepulauan Karimata	-	-
Sukadana	4 368	1 659
Simpang Hilir	8 820	2 205
Teluk Batang	7 012	5 250
Seponti	16 800	6 300
Kayong Utara	38 734	15 414

Lanjutan Tabel/*Continued Table* 5.1.6

Kecamatan Subdistrict	Kunyit Turmeric		Laos/Lengkuas Galanga	
	2021	2022 ^x	2021	2022 ^x
(1)	(10)	(11)	(12)	(13)
Pulau Maya	3 392	249	2 121	182
Kepulauan Karimata	-	-	-	-
Sukadana	8 577	2 237	5 031	2 698
Simpang Hilir	3 107	2 660	2 552	2 006
Teluk Batang	11 449	14 297	12 313	12 758
Seponti	45 253	18 647	23 167	930
Kayong Utara	71 778	38 090	45 184	18 574

Lanjutan Tabel/*Continued Table* 5.1.6

Kecamatan Subdistrict	Lempuyang <i>Zingiber Aromaticum</i>		Lidah Buaya <i>Aloevera</i>	
	2021	2022 ^x	2021	2022 ^x
(1)	(14)	(15)	(16)	(17)
Pulau Maya	-	-	-	-
Kepulauan Karimata	-	-	-	-
Sukadana	-	-	-	-
Simpang Hilir	-	-	125	101
Teluk Batang	-	-	126	-
Seponti	1 201	69	150	76
Kayong Utara	1 201	69	401	177

Lanjutan Tabel/*Continued Table* 5.1.6

Kecamatan Subdistrict	Mahkota Dewa <i>Phaleria Macrocarpa</i>		Mengkudu/Pace <i>Indian Mulberry</i>	
	2021	2022 ^x	2021	2022 ^x
(1)	(18)	(19)	(20)	(21)
Pulau Maya	-	-	-	-
Kepulauan Karimata	-	-	-	-
Sukadana	-	-	-	-
Simpang Hilir	1 852	1 852	1 846	2 686
Teluk Batang	1 388	-	1 746	453
Seponti	-	-	68 805	23 999
Kayong Utara	3 240	1 852	72 397	27 138

Lanjutan Tabel/*Continued Table 5.1.6*

Kecamatan Subdistrict	Sambiloto <i>King of Bitter</i>		Temuireng <i>Black Turmeric</i>		Temukunci <i>Chinese Keys</i>	
	2021	2022 ^x	2021	2022 ^x	2021	2022 ^x
(1)	(22)	(23)	(24)	(25)	(26)	(27)
Pulau Maya	-	-	-	-	-	-
Kepulauan Karimata	-	-	-	-	-	-
Sukadana	-	-	-	-	-	-
Simpang Hilir	-	-	-	-	-	-
Teluk Batang	-	-	678	452	883	431
Seponti	559	316	6 053	226	776	237
Kayong Utara	559	316	6 731	678	1 659	668

Lanjutan Tabel/*Continued Table* 5.1.6

Kecamatan Subdistrict	Temulawak Java Turmeric (m ²)		Jeruk Nipis (pohon) Lime (tree)		Serai (pohon) Lemongrass (tree)	
	2021	2022 ^x	2021	2022 ^x	2021	2022 ^x
(1)	(28)	(29)	(30)	(31)	(32)	(33)
Pulau Maya	-	-	-	-	-	409
Kepulauan Karimata	-	-	-	-	-	-
Sukadana	-	-	-	-	80 182	2 454
Simpang Hilir	-	-	155	665	196 364	46 228
Teluk Batang	624	520	3 273	-	13 091	21 272
Seponti	1 848	935	1 309	502	4 714	1 390
Kayong Utara	2 472	1 455	4 737	1 167	294 351	71 753

Catatan/Note: * Angka sementara/Preliminary figures

Sumber/Source: BPS, Statistik Pertanian Hortikultura SPH-SBS/BPS-Statistics Indonesia, Agricultural Statistic for Horticulture SPH-SBS

Tabel
Table 5.1.7

Luas Panen Tanaman Biofarmaka Menurut Jenis Tanaman di Kabupaten Kayong Utara, 2020–2022
Harvested Area of Medicinal Plants by Kind of Plant in Kayong Utara Regency, 2020–2022

Jenis Tanaman <i>Kind of Plants</i>	Satuan <i>Unit</i>	2020	2021	2022 ^x
(1)	(2)	(3)	(4)	(5)
Jahe <i>Ginger</i>	m ²	5 902	18 399	13 575
Kapulaga <i>Java Cardamom</i>	m ²	-	12	7
Keji Beling <i>Verbenaceae</i>	m ²	-
Kencur <i>East Indian Galangal</i>	m ²	3 757	5 155	5 850
Kunyit <i>Turmeric</i>	m ²	9 588	13 955	12 270
Laos/Lengkuas <i>Galanga</i>	m ²	4 124	6 559	4 630
Lempuyang <i>Zingiber Aromaticum</i>	m ²	-	200	32
Lidah Buaya <i>Aloevera</i>	m ²	-	105	60
Mahkota Dewa <i>Phaleria Macrocarpa</i>	pohon <i>tree</i>	-	35	20
Mengkudu/Pace <i>Indian Mulberry</i>	pohon <i>tree</i>	1 250	1 142	335
Sambiloto <i>King of Bitter</i>	m ²	-	60	48
Temuireng <i>Black Turmeric</i>	m ²	500	1 065	265
Temukunci <i>Chinese Keys</i>	m ²	-	420	275
Temulawak <i>Java Turmeric</i>	m ²	-	400	450
Jeruk Nipis <i>Lime</i>	pohon <i>tree</i>	...	160	56

Catatan/Note: ^x Angka sementara/Preliminary figures

Sumber/Source: BPS, Statistik Pertanian Hortikultura SPH-TBF/BPS-Statistics Indonesia, Agricultural Statistic for Horticulture SPH-TBF

Tabel
Table 5.1.8**Produksi Tanaman Biofarmaka Menurut Jenis Tanaman di Kabupaten Kayong Utara, 2020–2022**
Production of Medicinal Plants by Kind of Plant in Kayong Utara Regency, 2020–2022

Jenis Tanaman <i>Kind of Plants</i>	Satuan <i>Unit</i>	2020	2021	2022 ^x
(1)	(2)	(3)	(4)	(5)
Jahe <i>Ginger</i>	kg	27 907	177 925	58 151
Kapulaga <i>Java Cardamom</i>	kg	-	28	61
Keji Beling <i>Verbenaceae</i>	kg	-
Kencur <i>East Indian Galangal</i>	kg	14 778	38 734	15 414
Kunyit <i>Turmeric</i>	kg	37 974	71 778	38 090
Laos/Lengkuas <i>Galanga</i>	kg	30 157	45 184	18 574
Lempuyang <i>Zingiber Aromaticum</i>	kg	-	1 201	69
Lidah Buaya <i>Aloevera</i>	kg	-	401	177
Mahkota Dewa ¹ <i>Phaleria Macrocarpa</i> ¹	kg	-	3 240	1 852
Mengkudu/Pace ¹ <i>Indian Mulberry</i> ¹	kg	20 977	72 397	27 138
Sambiloto <i>King of Bitter</i>	kg	-	559	316
Temuireng <i>Black Turmeric</i>	kg	1 130	6 731	678
Temukunci <i>Chinese Keys</i>	kg	-	1 659	668
Temulawak <i>Java Turmeric</i>	kg	-	2 472	1 455
Jeruk Nipis ¹ <i>Lime</i> ¹	kg	...	4 737	1 167

Catatan/Note: ¹ Satuan luas panen dalam pohon/*The unit of harvested area are tree*^x Angka sementara/*Preliminary figures*

Sumber/Source: BPS, Statistik Pertanian Hortikultura SPH-TBF/BPS-Statistics Indonesia, Agricultural Statistic for Horticulture SPH-TBF

Tabel 5.1.9 **Luas Panen Tanaman Hias Menurut Kecamatan dan Jenis Tanaman di Kabupaten Kayong Utara, 2021 dan 2022^x**
Table 5.1.9 **Harvested Area of Ornamental Plants by Subdistrict and Kind of Plant in Kayong Utara Regency, 2021 and 2022^x**

Kecamatan Subdistrict	Anggrek Pot Potted Orchid (m ²)		Anggrek Potong Cut Orchid (m ²)	
	2021	2022 ^x	2021	2022 ^x
(1)	(2)	(3)	(4)	(5)
Pulau Maya	-	-	-	-
Kepulauan Karimata	-	-	-	-
Sukadana	-	-	-	-
Simpang Hilir	-	-	-	-
Teluk Batang	-	-	-	-
Seponti	-	-	-	-
Kayong Utara	-	-	-	-

Lanjutan Tabel/*Continued Table* 5.1.9

Kecamatan Subdistrict	Anthurium Bunga <i>Flamingo Lily Flower (m²)</i>		Anthurium Daun <i>Anthurium (m²)</i>	
	2021	2022 ^x	2021	2022 ^x
(1)	(6)	(7)	(8)	(9)
Pulau Maya	-	-
Kepulauan Karimata	-	-
Sukadana	-	-
Simpang Hilir	-	-
Teluk Batang	-	-
Seponti	-	-
Kayong Utara	-	-

Lanjutan Tabel/*Continued Table* 5.1.9

Kecamatan Subdistrict	Balaceng <i>Dieffenbacia (m²)</i>		Bromelia <i>Bromelia (m²)</i>		Bugenvil <i>Bugenvil (m²)</i>	
	2021	2022 ^x	2021	2022 ^x	2021	2022 ^x
(1)	(10)	(11)	(12)	(13)	(14)	(15)
Pulau Maya	-	-	-	-
Kepulauan Karimata	-	-	-	-
Sukadana	-	-	-	-
Simpang Hilir	-	-	-	-
Teluk Batang	-	-	-	-
Seponti	-	-	-	-
Kayong Utara	-	-	-	-

Lanjutan Tabel/*Continued Table* 5.1.9

Kecamatan Subdistrict	Dracaena <i>Dracaena (m²)</i>		Euphorbia <i>Euphorbia (m²)</i>		Hanjuang <i>Cordyline (m²)</i>	
	2021	2022 ^x	2021	2022 ^x	2021	2022 ^x
(1)	(16)	(17)	(18)	(19)	(20)	(21)
Pulau Maya	-	-	-	-
Kepulauan Karimata	-	-	-	-
Sukadana	-	-	-	-
Simpang Hilir	-	-	-	-
Teluk Batang	-	-	-	-
Seponti	-	-	-	-
Kayong Utara	-	-	-	-

Lanjutan Tabel/*Continued Table* 5.1.9

Kecamatan Subdistrict	Herbras Gerbera (m ²)		Kamboja Jepang Adenium (m ²)		Keladi Hias Caladium (m ²)	
	2021	2022 ^x	2021	2022 ^x	2021	2022 ^x
(1)	(22)	(23)	(24)	(25)	(26)	(27)
Pulau Maya	-	-
Kepulauan Karimata	-	-
Sukadana	-	-
Simpang Hilir	-	-
Teluk Batang	-	-
Seponti	-	-
Kayong Utara	-	-

Lanjutan Tabel/*Continued Table* 5.1.9

Kecamatan Subdistrict	Krisan <i>Chrysantemum (m²)</i>		Mawar <i>Rose (m²)</i>		Melati <i>Jasmine (m²)</i>	
	2021	2022 ^x	2021	2022 ^x	2021	2022 ^x
(1)	(28)	(29)	(30)	(31)	(32)	(33)
Pulau Maya	-	-	-	-	-	-
Kepulauan Karimata	-	-	-	-	-	-
Sukadana	-	-	-	-	-	-
Simpang Hilir	-	-	-	-	-	-
Teluk Batang	-	-	-	-	-	-
Seponti	-	-	-	-	-	-
Kayong Utara	-	-	-	-	-	-

Lanjutan Tabel/Continued Table 5.1.9

Kecamatan Subdistrict	Monstera Monstera (m ²)		Pakis Leather Leaf Fern (m ²)		Palem (pohon) Palm (tree)	
	2021	2022 ^x	2021	2022 ^x	2021	2022 ^x
(1)	(34)	(35)	(36)	(37)	(38)	(39)
Pulau Maya	-	-	-	-
Kepulauan Karimata	-	-	-	-
Sukadana	-	-	-	-
Simpang Hilir	-	-	-	-
Teluk Batang	-	-	-	-
Seponti	-	-	-	-
Kayong Utara	-	-	-	-

Lanjutan Tabel/*Continued Table* 5.1.9

Kecamatan Subdistrict	Pedang-Pedangan <i>Sansevieria</i> (m ²)		Philodendron <i>Philodendron</i> (m ²)	
	2021	2022 ^x	2021	2022 ^x
(1)	(40)	(41)	(42)	(43)
Pulau Maya	-	-	-	-
Kepulauan Karimata	-	-	-	-
Sukadana	-	-	-	-
Simpang Hilir	-	-	-	-
Teluk Batang	-	-	-	-
Seponti	-	-	-	-
Kayong Utara	-	-	-	-

Lanjutan Tabel/*Continued Table* 5.1.9

Kecamatan Subdistrict	Pisang-Pisangan <i>Heliconia</i> (m ²)		Puring <i>Croton</i> (m ²)	
	2021	2022 ^x	2021	2022 ^x
(1)	(44)	(45)	(46)	(47)
Pulau Maya	-	-	-	-
Kepulauan Karimata	-	-	-	-
Sukadana	-	-	-	-
Simpang Hilir	-	-	-	-
Teluk Batang	-	-	-	-
Seponti	-	-	-	-
Kayong Utara	-	-	-	-

Lanjutan Tabel/*Continued Table* 5.1.9

Kecamatan Subdistrict	Sedap Malam Tuberose (m ²)		Soka Ixora (m ²)		Sri Rejeki Aglaonema (m ²)	
	2021	2022 ^x	2021	2022 ^x	2021	2022 ^x
(1)	(48)	(49)	(50)	(51)	(52)	(53)
Pulau Maya	-	-	-	-	-	-
Kepulauan Karimata	-	-	-	-	-	-
Sukadana	-	-	-	-	-	-
Simpang Hilir	-	-	-	-	-	-
Teluk Batang	-	-	-	-	-	-
Seponti	-	-	-	-	-	-
Kayong Utara	-	-	-	-	-	-

Catatan/Note: ^x Angka sementara/*Preliminary figures*

Sumber/Source: BPS, Statistik Pertanian Hortikultura SPH-TH/BPS-Statistics Indonesia, *Agricultural Statistik for Horticulture SPH-TH*

Tabel
Table 5.1.10

Produksi Tanaman Hias Menurut Kecamatan dan Jenis Tanaman di Kabupaten Kayong Utara, 2021 dan 2022^x
Production of Ornamental Plants by Subdistrict and Kind of Plant in Kayong Utara Regency, 2021 and 2022^x

Kecamatan Subdistrict	Anggrek Pot (pohon) Potted Orchid (tree)		Anggrek Potong (tangkai) Cut Orchid (stalks)	
	2021	2022 ^x	2021	2022 ^x
(1)	(2)	(3)	(4)	(5)
Pulau Maya	-	-	-	-
Kepulauan Karimata	-	-	-	-
Sukadana	-	-	-	-
Simpang Hilir	-	-	-	-
Teluk Batang	-	-	-	-
Seponti	-	-	-	-
Kayong Utara	-	-	-	-

Lanjutan Tabel/*Continued Table* 5.1.10

Kecamatan <i>Subdistrict</i>	Anthurium Bunga (tangkai) <i>Flamingo Lily Flower (stalks)</i>		Anthurium Daun (pohon) <i>Anthurium (tree)</i>	
	2021	2022 ^x	2021	2022 ^x
(1)	(6)	(7)	(8)	(9)
Pulau Maya	-	-
Kepulauan Karimata	-	-
Sukadana	-	-
Simpang Hilir	-	-
Teluk Batang	-	-
Seponti	-	-
Kayong Utara	-	-

Lanjutan Tabel/*Continued Table* 5.1.10

Kecamatan Subdistrict	Balaceng (pohon) <i>Dieffenbacia (tree)</i>		Bromelia (pohon) <i>Bromelia (tree)</i>		Bugenvil (pohon) <i>Bugenvil (tree)</i>	
	2021	2022 ^x	2021	2022 ^x	2021	2022 ^x
(1)	(10)	(11)	(12)	(13)	(14)	(15)
Pulau Maya	-	-	-	-
Kepulauan Karimata	-	-	-	-
Sukadana	-	-	-	-
Simpang Hilir	-	-	-	-
Teluk Batang	-	-	-	-
Seponti	-	-	-	-
Kayong Utara	-	-	-	-

Lanjutan Tabel/*Continued Table* 5.1.10

Kecamatan Subdistrict	Dracaena (pohon) <i>Dracaena (tree)</i>		Euphorbia (pohon) <i>Euphorbia (tree)</i>		Hanjuang (pohon) <i>Cordyline (tree)</i>	
	2021	2022 ^x	2021	2022 ^x	2021	2022 ^x
(1)	(16)	(17)	(18)	(19)	(20)	(21)
Pulau Maya	-	-	-	-
Kepulauan Karimata	-	-	-	-
Sukadana	-	-	-	-
Simpang Hilir	-	-	-	-
Teluk Batang	-	-	-	-
Seponti	-	-	-	-
Kayong Utara	-	-	-	-

Lanjutan Tabel/*Continued Table* 5.1.10

Kecamatan Subdistrict	Herbras (tangkai) Gerbera (stalks)		Kamboja Jepang (pohon) Adenium (tree)	
	2021	2022 ^x	2021	2022 ^x
(1)	(22)	(23)	(24)	(25)
Pulau Maya	-	-
Kepulauan Karimata	-	-
Sukadana	-	-
Simpang Hilir	-	-
Teluk Batang	-	-
Seponti	-	-
Kayong Utara	-	-

Lanjutan Tabel/*Continued Table* 5.1.10

Kecamatan <i>Subdistrict</i>	Keladi Hias (pohon) <i>Caladium (tree)</i>		Krisan (tangkai) <i>Chrysantemum (stalks)</i>	
	2021	2022 ^x	2021	2022 ^x
(1)	(26)	(27)	(28)	(29)
Pulau Maya	-	-
Kepulauan Karimata	-	-
Sukadana	-	-
Simpang Hilir	-	-
Teluk Batang	-	-
Seponti	-	-
Kayong Utara	-	-

Lanjutan Tabel/*Continued Table* 5.1.10

Kecamatan Subdistrict	Mawar (tangkai) Rose (stalks)		Melati Jasmine (kg)	
	2021	2022 ^x	2021	2022 ^x
(1)	(30)	(31)	(32)	(33)
Pulau Maya	-	-	-	-
Kepulauan Karimata	-	-	-	-
Sukadana	-	-	-	-
Simpang Hilir	-	-	-	-
Teluk Batang	-	-	-	-
Seponti	-	-	-	-
Kayong Utara	-	-	-	-

Lanjutan Tabel/*Continued Table* 5.1.10

Kecamatan Subdistrict	Monstera (pohon) <i>Monstera (tree)</i>		Pakis (pohon) <i>Leather Leaf Fern (tree)</i>		Palem (pohon) <i>Palm (tree)</i>	
	2021	2022 ^x	2021	2022 ^x	2021	2022 ^x
(1)	(34)	(35)	(36)	(37)	(38)	(39)
Pulau Maya	-	-	-	-
Kepulauan Karimata	-	-	-	-
Sukadana	-	-	-	-
Simpang Hilir	-	-	-	-
Teluk Batang	-	-	-	-
Seponti	-	-	-	-
Kayong Utara	-	-	-	-

Lanjutan Tabel/Continued Table 5.1.10

Kecamatan Subdistrict	Pedang-Pedangan (pohon) Sansevieria (tree)		Philodendron (pohon) Philodendron (tree)	
	2021	2022 ^x	2021	2022 ^x
(1)	(40)	(41)	(42)	(43)
Pulau Maya	-	-	-	-
Kepulauan Karimata	-	-	-	-
Sukadana	-	-	-	-
Simpang Hilir	-	-	-	-
Teluk Batang	-	-	-	-
Seponti	-	-	-	-
Kayong Utara	-	-	-	-

Lanjutan Tabel/*Continued Table* 5.1.10

Kecamatan Subdistrict	Pisang-Pisangan (tangkai) <i>Heliconia (stalks)</i>		Puring (pohon) <i>Croton (tree)</i>	
	2021	2022 ^x	2021	2022 ^x
(1)	(44)	(45)	(46)	(47)
Pulau Maya	-	-	-	-
Kepulauan Karimata	-	-	-	-
Sukadana	-	-	-	-
Simpang Hilir	-	-	-	-
Teluk Batang	-	-	-	-
Seponti	-	-	-	-
Kayong Utara	-	-	-	-

Lanjutan Tabel/*Continued Table* 5.1.10

Kecamatan Subdistrict	Sedap Malam (tangcai) Tuberose (stalks)		Soka (pohon) Ixora (tree)		Sri Rejeki (pohon) Aglaonema (tree)	
	2021	2022 ^x	2021	2022 ^x	2021	2022 ^x
(1)	(48)	(49)	(50)	(51)	(52)	(53)
Pulau Maya	-	-	-	-	-	-
Kepulauan Karimata	-	-	-	-	-	-
Sukadana	-	-	-	-	-	-
Simpang Hilir	-	-	-	-	-	-
Teluk Batang	-	-	-	-	-	-
Seponti	-	-	-	-	-	-
Kayong Utara	-	-	-	-	-	-

Catatan/Note: ^x Angka sementara/*Preliminary figures*

Sumber/Source: BPS, Statistik Pertanian Hortikultura SPH-TH/BPS-Statistics Indonesia, *Agricultural Statistik for Horticulture SPH-TH*

Tabel
Table 5.1.11

**Luas Panen Tanaman Hias Menurut Jenis Tanaman di
Kabupaten Kayong Utara, 2019–2022**
*Harvested Area of Ornamental Plants by Kind of Plant in
Kayong Utara Regency, 2019–2022*

Jenis Tanaman <i>Kind of Plants</i>	Satuan <i>Unit</i>	2019	2020	2021	2022*
(1)	(2)	(3)	(4)	(5)	(6)
Anggrek Pot <i>Potted Orchid</i>	m ²	-	-
Anggrek Potong <i>Cut Orchid</i>	m ²	-	-
Anthurium Bunga <i>Flamingo Lily Flower</i>	m ²	-	-	-	-
Anthurium Daun <i>Anthurium</i>	m ²	-	-
Balanceng <i>Dieffenbacia</i>	m ²	-	-
Bromelia <i>Bromelia</i>	m ²	-	-
Bugenvil <i>Bugenvil</i>	m ²	-	-
Dracaena <i>Dracaena</i>	m ²	-	-	-	-
Euphorbia <i>Euphorbia</i>	m ²	-	-
Hanjuang <i>Cordyline</i>	m ²	-	-	-	-
Herbras <i>Gerbera</i>	m ²	-	-	-	-
Kamboja Jepang <i>Adenium</i>	m ²	-	-
Keladi Hias <i>Caladium</i>	m ²	-	-
Krisan <i>Chrysantemum</i>	m ²	-	-	-	-
Mawar <i>Rose</i>	m ²	-	-	-	-
Melati <i>Jasmine</i>	m ²	-	-	-	-

Lanjutan Tabel/*Continued Table* 5.1.11

Jenis Tanaman <i>Kind of Plants</i>	Satuan <i>Unit</i>	2019	2020	2021	2022*
(1)	(2)	(3)	(4)	(5)	(6)
Monstera <i>Monstera</i>	m ²	-	-
Pakis <i>Leather Leaf Fern</i>	m ²	-	-	-	-
Palem <i>Palm</i>	pohon <i>tree</i>	-	-	-	-
Pedang-Pedangan <i>Sansevieria</i>	m ²	-	-	-	-
Philodendron <i>Philodendron</i>	m ²	-	-	-	-
Pisang-Pisangan <i>Heliconia</i>	m ²	-	-	-	-
Puring <i>Croton</i>	m ²	-	-
Sedap Malam <i>Tuberose</i>	m ²	-	-	-	-
Soka <i>Ixora</i>	m ²	-	-	-	-
Sri Rejeki <i>Aglaonema</i>	m ²	-	-	-	-

Catatan/*Note*: * Angka sementara/*Preliminary figures*

Sumber/*Source*: BPS, Statistik Pertanian Hortikultura SPH-SBS/BPS-*Statistics Indonesia, Agricultural Statistic for Horticulture SPH-SBS*

Tabel
Table 5.1.12

**Produksi Tanaman Hias Menurut Jenis Tanaman di
Kabupaten Kayong Utara, 2019–2022**
*Production of Ornamental Plants by Kind of Plant n Kayong
Utara Regency, 2019–2022*

Jenis Tanaman <i>Kind of Plants</i>	Satuan <i>Unit</i>	2019	2020	2021	2022*
(1)	(2)	(3)	(4)	(5)	(6)
Anggrek Pot <i>Potted Orchid</i>	pohon <i>tree</i>	-	-
Anggrek Potong <i>Cut Orchid</i>	tangkai <i>stalks</i>	-	-
Anthurium Bunga <i>Flamingo Lily Flower</i>	tangkai <i>stalks</i>	-	-	-	-
Anthurium Daun <i>Anthurium</i>	pohon <i>tree</i>	-	-
Balanceng <i>Dieffenbacia</i>	pohon <i>tree</i>	-	-
Bromelia <i>Bromelia</i>	pohon <i>tree</i>	-	-
Bugenvil <i>Bugenvil</i>	pohon <i>tree</i>	-	-
Dracaena <i>Dracaena</i>	pohon <i>tree</i>	-	-	-	-
Euphorbia <i>Euphorbia</i>	pohon <i>tree</i>	-	-
Hanjuang <i>Cordyline</i>	pohon <i>tree</i>	-	-	-	-
Herbras <i>Gerbera</i>	tangkai <i>stalks</i>	-	-	-	-
Kamboja Jepang <i>Adenium</i>	pohon <i>tree</i>	-	-
Keladi Hias <i>Caladium</i>	pohon <i>tree</i>	-	-
Krisan <i>Chrysantemum</i>	tangkai <i>stalks</i>	-	-	-	-
Mawar <i>Rose</i>	tangkai <i>stalks</i>	-	-	-	-
Melati <i>Jasmine</i>	kg	-	-	-	-

Lanjutan Tabel/*Continued Table* 5.1.12

Jenis Tanaman <i>Kind of Plants</i>	Satuan <i>Unit</i>	2019	2020	2021	2022*
(1)	(2)	(3)	(4)	(5)	(6)
Monstera <i>Monstera</i>	pohon <i>tree</i>	-	-
Pakis <i>Leather Leaf Fern</i>	pohon <i>tree</i>	-	-	-	-
Palem <i>Palm</i>	pohon <i>tree</i>	-	-	-	-
Pedang-Pedangan <i>Sansevieria</i>	pohon <i>tree</i>	-	-	-	-
Philodendron <i>Philodendron</i>	pohon <i>tree</i>	-	-	-	-
Pisang-Pisangan <i>Heliconia</i>	tangkai <i>stalks</i>	-	-	-	-
Puring <i>Croton</i>	pohon <i>tree</i>	-	-
Sedap Malam <i>Tuberose</i>	tangkai <i>stalks</i>	-	-	-	-
Soka <i>Ixora</i>	pohon <i>tree</i>	-	-	-	-
Sri Rejeki <i>Aglaonema</i>	pohon <i>tree</i>	-	-	-	-

Catatan/*Note*: * Angka sementara/*Preliminary figures*

Sumber/*Source*: BPS, Statistik Pertanian Hortikultura SPH-SBS/BPS-*Statistics Indonesia, Agricultural Statistic for Horticulture SPH-SBS*

Tabel
Table 5.1.13

Produksi Buah-buahan Menurut Kecamatan dan Jenis Tanaman di Kabupaten Kayong Utara (kuintal), 2021 dan 2022^x

Production of Fruits by Subdistrict and Kind of Plant in Kayong Utara Regency (quintal), 2021 and 2022^x

Kecamatan Subdistrict	Alpukat Avocado		Anggur Grape		Apel Apple	
	2021	2022 ^x	2021	2022 ^x	2021	2022 ^x
(1)	(2)	(3)	(4)	(5)	(6)	(7)
Pulau Maya	-	-	-	-	-	-
Kepulauan Karimata	-	-	-	-	-	-
Sukadana	2	5	-	1	-	-
Simpang Hilir	-	-	-	-	-	-
Teluk Batang	45	44	0	7	-	-
Seponti	58	49	-	-	-	-
Kayong Utara	105	98	0	8	-	-

Lanjutan Tabel/*Continued Table* 5.1.13

Kecamatan Subdistrict	Belimbing Star Fruit		Buah Naga <i>Hylocereus polyrhizus</i>	
	2021	2022 ^x	2021	2022 ^x
(1)	(8)	(9)	(10)	(11)
Pulau Maya	-	-	-	-
Kepulauan Karimata	-	-	-	-
Sukadana	33	3	-	16
Simpang Hilir	10	14	6	5
Teluk Batang	53	75	46	66
Seponti	65	68	13	10
Kayong Utara	161	159	65	98

Lanjutan Tabel/*Continued Table* 5.1.13

Kecamatan <i>Subdistrict</i>	Duku/Langsar/Kokosan <i>Duku</i>		Durian <i>Durian</i>	
	2021	2022 ^x	2021	2022 ^x
(1)	(12)	(13)	(14)	(15)
Pulau Maya	-	-	-	-
Kepulauan Karimata	-	-	-	-
Sukadana	-	-	656	27
Simpang Hilir	25	36	38	126
Teluk Batang	105	107	1 247	555
Seponti	-	-	367	-
Kayong Utara	130	143	2 309	708

Lanjutan Tabel/*Continued Table* 5.1.13

Kecamatan Subdistrict	Jambu Air Water Apple		Jambu Biji Guava		Jengkol Jengkol	
	2021	2022 ^x	2021	2022 ^x	2021	2022 ^x
(1)	(16)	(17)	(18)	(19)	(20)	(21)
Pulau Maya	-	-	46	-	-	-
Kepulauan Karimata	-	-	-	-	-	-
Sukadana	98	43	58	19	581	71
Simpang Hilir	49	64	88	144	150	521
Teluk Batang	44	174	86	110	255	519
Seponti	29	104	31	30	312	346
Kayong Utara	219	385	310	304	1 298	1 457

Lanjutan Tabel/*Continued Table* 5.1.13

Kecamatan Subdistrict	Jeruk Besar Pomelo		Jeruk Lemon Lemon		Jeruk Siam/Kepron Orange/Tangerine	
	2021	2022 ^x	2021	2022 ^x	2021	2022 ^x
(1)	(22)	(23)	(24)	(25)	(26)	(27)
Pulau Maya	-	-	-	-	-	-
Kepulauan Karimata	-	-	-	-	-	-
Sukadana	-	7	-	-	507	48
Simpang Hilir	11	38	1	2	127	32
Teluk Batang	139	165	-	-	164	224
Seponti	84	95	-	-	953	554
Kayong Utara	233	304	1	2	1 751	857

Lanjutan Tabel/*Continued Table* 5.1.13

Kecamatan Subdistrict	Lengkeng <i>Dimocarpus Longan</i>		Mangga <i>Mango</i>		Manggis <i>Mangosteen</i>	
	2021	2022 ^x	2021	2022 ^x	2021	2022 ^x
(1)	(28)	(29)	(30)	(31)	(32)	(33)
Pulau Maya	-	-	-	-	-	-
Kepulauan Karimata	-	-	-	-	-	-
Sukadana	-	-	2 172	105	-	9
Simpang Hilir	5	73	183	448	21	-
Teluk Batang	51	149	611	398	139	94
Seponti	15	10	-	52	74	13
Kayong Utara	72	232	2 966	1 003	234	115

Lanjutan Tabel/*Continued Table* 5.1.13

Kecamatan Subdistrict	Melinjo <i>Gnetum/Melinjo</i>		Nangka/Cempedak <i>Jackfruit</i>		Nenas <i>Pineapple</i>	
	2021	2022 ^x	2021	2022 ^x	2021	2022 ^x
(1)	(34)	(35)	(36)	(37)	(38)	(39)
Pulau Maya	-	-	-	-	12	-
Kepulauan Karimata	-	-	-	-	-	-
Sukadana	22	-	1 443	60	22	16
Simpang Hilir	4	9	152	479	11 322	10 270
Teluk Batang	17	31	199	293	-	-
Seponti	54	72	148	133	45	34
Kayong Utara	96	112	1 942	965	11 401	10 320

Lanjutan Tabel/*Continued Table* 5.1.13

Kecamatan Subdistrict	Pepaya Papaya		Petai Twisted Cluster Bean		Pisang Banana	
	2021	2022 ^x	2021	2022 ^x	2021	2022 ^x
(1)	(40)	(41)	(42)	(43)	(44)	(45)
Pulau Maya	84	-	-	-	113	-
Kepulauan Karimata	-	-	-	-	-	-
Sukadana	35	19	368	48	360	330
Simpang Hilir	116	118	53	219	310	554
Teluk Batang	51	64	36	74	500	-
Seponti	460	285	81	89	430	459
Kayong Utara	745	486	538	431	1 713	1 342

Lanjutan Tabel/*Continued Table* 5.1.13

Kecamatan Subdistrict	Rambutan <i>Rambutan</i>		Salak <i>Snakefruit</i>		Sawo <i>Sapodilla/Sawo</i>	
	2021	2022 ^x	2021	2022 ^x	2021	2022 ^x
(1)	(46)	(47)	(48)	(49)	(50)	(51)
Pulau Maya	-	-	-	-	-	-
Kepulauan Karimata	-	-	-	-	-	-
Sukadana	36	72	2	-	101	60
Simpang Hilir	198	148	19	19	74	61
Teluk Batang	1 494	366	79	53	160	245
Seponti	108	288	64	873	79	76
Kayong Utara	1 836	874	164	944	414	442

Lanjutan Tabel/*Continued Table* 5.1.13

Kecamatan Subdistrict	Sirsak Soursop		Sukun Breadfruit	
	2021	2022 ^x	2021	2022 ^x
(1)	(52)	(53)	(54)	(55)
Pulau Maya	-	-	-	-
Kepulauan Karimata	-	-	-	-
Sukadana	19	1	178	16
Simpang Hilir	37	18	129	249
Teluk Batang	48	41	205	209
Seponti	18	17	5	13
Kayong Utara	122	77	517	487

Catatan/Note: ^x Angka sementara/*Preliminary figures*

Sumber/Source: BPS, Statistik Pertanian Hortikultura SPH-BST/*BPS-Statistics Indonesia, Agricultural Statistic for Horticulture SPH-BST*

Tabel
Table 5.1.14**Produksi Buah-Buahan dan Sayuran Tahunan Menurut
Jenis Tanaman di Kabupaten Kayong Utara, 2019–2022**
*Production of Annual Fruits and Vegetables by Kind of Plant
in Kayong Utara Regency, 2019–2022*

Jenis Tanaman <i>Kind of Plants</i>	Satuan <i>Unit</i>	2019	2020	2021	2022*
(1)	(2)	(3)	(4)	(5)	(6)
Alpukat <i>Avocado</i>	kuintal <i>quintal</i>	26	15	105	98
Anggur <i>Grape</i>	kuintal <i>quintal</i>	-	-	0	8
Apel <i>Apple</i>	kuintal <i>quintal</i>	-	-	-	-
Belimbing <i>Star Fruit</i>	kuintal <i>quintal</i>	151	245	161	159
Buah Naga <i>Hylocereus polyrhizus</i>	kuintal <i>quintal</i>	65	98
Duku/Langsar/Kokosan <i>Duku</i>	kuintal <i>quintal</i>	4 376	4 573	130	143
Durian <i>Durian</i>	kuintal <i>quintal</i>	8 864	11 586	2 309	708
Jambu Air <i>Water Apple</i>	kuintal <i>quintal</i>	274	380	219	385
Jambu Biji <i>Guava</i>	kuintal <i>quintal</i>	389	452	310	304
Jengkol <i>Jengkol</i>	kuintal <i>quintal</i>	743	1 049	1 298	1 457
Jeruk Besar <i>Pomelo</i>	kuintal <i>quintal</i>	261	399	233	304
Jeruk Lemon <i>Lemon</i>	kuintal <i>quintal</i>	1	2
Jeruk Siam/Keprook <i>Orange/Tangerine</i>	kuintal <i>quintal</i>	3 225	3 080	1 751	857
Lengkeng <i>Dimocarpus Longan</i>	kuintal <i>quintal</i>	72	232
Mangga <i>Mango</i>	kuintal <i>quintal</i>	6 233	2 696	2 966	1 003

Lanjutan Tabel/*Continued Table* 5.1.14

Jenis Tanaman <i>Kind of Plants</i>	Satuan <i>Unit</i>	2019	2020	2021	2022 [*]
(1)	(2)	(3)	(4)	(5)	(6)
Manggis <i>Mangosteen</i>	kuintal <i>quintal</i>	608	528	234	115
Melinjo <i>Gnetum/Melinjo</i>	kuintal <i>quintal</i>	102	109	96	112
Nangka/Cempedak <i>Jackfruit</i>	kuintal <i>quintal</i>	11 207	5 974	1 942	965
Nenas <i>Pineapple</i>	kuintal <i>quintal</i>	23 349	24 784	11 401	10 320
Pepaya <i>Papaya</i>	kuintal <i>quintal</i>	1 076	1 165	745	486
Petai <i>Twisted Cluster Bean</i>	kuintal <i>quintal</i>	549	675	538	431
Pisang <i>Banana</i>	kuintal <i>quintal</i>	3 028	1 665	1 713	1 342
Rambutan <i>Rambutan</i>	kuintal <i>quintal</i>	5 660	5 596	1 836	874
Salak <i>Snakefruit</i>	kuintal <i>quintal</i>	1 251	1 872	164	944
Sawo <i>Sapodilla/Sawo</i>	kuintal <i>quintal</i>	433	624	414	442
Sirsak <i>Soursop</i>	kuintal <i>quintal</i>	148	157	122	77
Sukun <i>Breadfruit</i>	kuintal <i>quintal</i>	432	547	517	487

Catatan/*Note*: ^{*} Angka sementara/*Preliminary figures*

Sumber/*Source*: BPS, Statistik Pertanian Hortikultura SPH-SBS/*BPS-Statistics Indonesia, Agricultural Statistic for Horticulture SPH-SBS*

5.2 PERKEBUNAN ESTATE CROPS

Tabel 5.2.1 Luas Areal Tanaman Perkebunan Menurut Kecamatan dan Jenis Tanaman di Kabupaten Kayong Utara (ha), 2021 dan 2022
Planted Area of Estate Crops by Subdistrict and Type of Crops in Kayong Utara Regency (ha), 2021 and 2022

Kecamatan Subdistrict	Kelapa Sawit Oil Palm		Kelapa ¹ Coconut ¹	
	2021	2022 ^x	2021	2022 ^x
(1)	(2)	(3)	(4)	(5)
Pulau Maya	43	157	1 227	1 226
Kepulauan Karimata	-	-	-	-
Sukadana	187	270	141	141
Simpang Hilir	23 483	23 967	1 751	1 752
Teluk Batang	382	570	867	866
Seponti	13 410	12 614	32	32
Kayong Utara	37 505	37 578	4 018	4 017

Lanjutan Tabel/Continued Table 5.2.1

Kecamatan Subdistrict	Karet Rubber		Kopi Coffee	
	2021	2022 ^x	2021	2022 ^x
(1)	(6)	(7)	(8)	(9)
Pulau Maya	82	81	13	13
Kepulauan Karimata	-	-	-	-
Sukadana	200	199	6	6
Simpang Hilir	1 816	1 818	142	142
Teluk Batang	1 671	1 671	412	412
Seponti	268	269	340	340
Kayong Utara	4 037	4 037	913	913

Lanjutan Tabel/*Continued Table* 5.2.1

Kecamatan Subdistrict	Kakao Cocoa		Jambu Mete Cashew Nut	
	2021	2022 ^x	2021	2022 ^x
(1)	(10)	(11)	(12)	(13)
Pulau Maya	-	-	-	-
Kepulauan Karimata	-	-	-	-
Sukadana	-	-	-	-
Simpang Hilir	-	-	-	-
Teluk Batang	-	-	-	-
Seponti	-	-	-	-
Kayong Utara	-	-	-	-

Lanjutan Tabel/*Continued Table* 5.2.1

Kecamatan <i>Subdistrict</i>	Lada <i>Pepper</i>		Pala <i>Nutmeg</i>		Teh <i>Tea</i>	
	2021	2022 ^x	2021	2022 ^x	2021	2022 ^x
(1)	(14)	(15)	(16)	(17)	(18)	(19)
Pulau Maya	-	-	-	-	-	-
Kepulauan Karimata	-	-	-	-	-	-
Sukadana	-	-	-	-	-	-
Simpang Hilir	-	-	-	-	-	-
Teluk Batang	-	-	-	-	-	-
Seponti	-	-	-	-	-	-
Kayong Utara	-	-	-	-	-	-

Lanjutan Tabel/*Continued Table 5.2.1*

Kecamatan Subdistrict	Tebu Sugar Cane		Tembakau Tobacco		Nilam Patchouli	
	2021	2022 ^x	2021	2022 ^x	2021	2022 ^x
(1)	(20)	(21)	(22)	(23)	(24)	(25)
Pulau Maya	-	-	-	-	-	-
Kepulauan Karimata	-	-	-	-	-	-
Sukadana	-	-	-	-	-	-
Simpang Hilir	-	-	-	-	-	-
Teluk Batang	-	-	-	-	-	-
Seponti	-	-	-	-	-	-
Kayong Utara	-	-	-	-	-	-

Catatan/Note: ^x Angka sementara/*Preliminary figures*

¹ Kelapa dalam/*Coconut deep*

Sumber/Source: Dinas Pertanian dan Pangan Kabupaten Kayong Utara/*Regional Agency for Agriculture and Food of Kayong Utara Regency*

Tabel
Table 5.2.2

Produksi Perkebunan Menurut Kecamatan dan Jenis Tanaman di Kabupaten Kayong Utara (ton), 2021 dan 2022
Production of Estates by Subdistrict and Type of Crops in Kayong Utara Regency (ton), 2021 and 2022

Kecamatan Subdistrict	Kelapa Sawit Oil Palm		Kelapa ¹ Coconut ¹	
	2021	2022 ^x	2021	2022 ^x
(1)	(2)	(3)	(4)	(5)
Pulau Maya	26	855	1 514	1 514
Kepulauan Karimata	-	-	-	-
Sukadana	88	138	118	118
Simpang Hilir	199 941	156 490	1 520	1 522
Teluk Batang	356	422	655	655
Seponti	57 292	148 004	24	24
Kayong Utara	257 703	305 909	3 831	3 833

Lanjutan Tabel/Continued Table 5.2.2

Kecamatan Subdistrict	Karet Rubber		Kopi Coffee	
	2021	2022 ^x	2021	2022 ^x
(1)	(6)	(7)	(8)	(9)
Pulau Maya	78	78	10	-
Kepulauan Karimata	-	-	-	-
Sukadana	132	132	5	6
Simpang Hilir	602	602	111	110
Teluk Batang	1 070	1 070	215	215
Seponti	133	133	131	131
Kayong Utara	2 016	2 016	472	462

Lanjutan Tabel/Continued Table 5.2.2

Kecamatan Subdistrict	Kakao Cocoa		Jambu Mete Cashew Nut	
	2021	2022 ^x	2021	2022 ^x
(1)	(10)	(11)	(12)	(13)
Pulau Maya	-	-	-	-
Kepulauan Karimata	-	-	-	-
Sukadana	-	-	-	-
Simpang Hilir	-	-	-	-
Teluk Batang	-	-	-	-
Seponti	-	-	-	-
Kayong Utara	-	-	-	-

Lanjutan Tabel/*Continued Table 5.2.2*

Kecamatan Subdistrict	Lada Pepper		Pala Nutmeg		Teh Tea	
	2021	2022 ^x	2021	2022 ^x	2021	2022 ^x
(1)	(14)	(15)	(16)	(17)	(18)	(19)
Pulau Maya	-	-	-	-	-	-
Kepulauan Karimata	-	-	-	-	-	-
Sukadana	-	-	-	-	-	-
Simpang Hilir	-	-	-	-	-	-
Teluk Batang	-	-	-	-	-	-
Seponti	-	-	-	-	-	-
Kayong Utara	-	-	-	-	-	-

Lanjutan Tabel/*Continued Table 5.2.2*

Kecamatan Subdistrict	Tebu Sugar Cane		Tembakau Tobacco		Nilam Patchouli	
	2021	2022 ^x	2021	2022 ^x	2021	2022 ^x
(1)	(20)	(21)	(22)	(23)	(24)	(25)
Pulau Maya	-	-	-	-	-	-
Kepulauan Karimata	-	-	-	-	-	-
Sukadana	-	-	-	-	-	-
Simpang Hilir	-	-	-	-	-	-
Teluk Batang	-	-	-	-	-	-
Seponti	-	-	-	-	-	-
Kayong Utara	-	-	-	-	-	-

Catatan/Note: ^x Angka sementara/*Preliminary figures*

¹ Kelapa dalam/*Coconut deep*

Sumber/Source: Dinas Pertanian dan Pangan Kabupaten Kayong Utara/*Regional Agency for Agriculture and Food of Kayong Utara Regency*

Tabel
Table 5.2.3

Luas Areal Tanaman Perkebunan Rakyat Menurut Jenis Tanaman di Kabupaten Kayong Utara (ribu ha), 2018–2022

Planted Area of Estate Crops by Type of Crops in Kayong Utara Regency (thousands ha), 2018–2022

Jenis Tanaman <i>Kind of Plants</i>	2018	2019	2020	2021	2022 ^x
(1)	(2)	(3)	(4)	(5)	(6)
Tanaman Tahunan Perennial Crops					
Karet <i>Rubber</i>	3,7	3,7	4,6	4,0	4,0
Kelapa <i>Coconut</i>	8,0	8,0	4,1	4,0	4,0
Kelapa sawit <i>Oil palm</i>	8,2	8,2	8,0	3,6	4,2
Kopi <i>Coffee</i>	0,6	0,6	0,9	0,9	0,9
Kakao <i>Cocoa</i>	–	–	–	–	–
Teh <i>Tea</i>	–	–	–	–	–
Jambu mete <i>Cashew nut</i>	–	–	–	–	–
Pala <i>Nutmeg</i>	–	–	–	–	–
Lada <i>Pepper</i>	–	–	–	–	–
Tanaman Semusim Seasonal Crops					
Tebu <i>Sugar Cane</i>	–	–	–	–	–
Tembakau <i>Tobacco</i>	–	–	–	–	–
Nilam <i>Patchouli</i>	–	–	–	–	–

Catatan/Note: * Angka sementara/Preliminary figures

Sumber/Source: Dinas Pertanian dan Pangan Kabupaten Kayong Utara/Regional Agency for Agriculture and Food of Kayong Utara

Tabel 5.2.4 **Produksi Perkebunan Rakyat Menurut Jenis Tanaman di Kabupaten Kayong Utara (ribu ton), 2018–2022**
Production of Estates by Type of Crops in Kayong Utara Regency (thousands ton), 2018–2022

Jenis Tanaman <i>Kind of Plants</i>	2018	2019	2020	2021	2022 ^x
(1)	(2)	(3)	(4)	(5)	(6)
Tanaman Tahunan <i>Perennial Crops</i>					
Karet <i>Rubber</i>	1,4	1,4	2,1	2,0	2,0
Kelapa <i>Coconut</i>	5,5	5,5	3,5	3,8	3,8
Kelapa sawit ¹ <i>Oil palm¹</i>	–	–	–	–	–
Kopi <i>Coffee</i>	0,5	0,5	0,5	0,5	0,5
Kakao <i>Cocoa</i>	–	–	–	–	–
Teh <i>Tea</i>	–	–	–	–	–
Jambu mete <i>Cashew nut</i>	–	–	–	–	–
Pala <i>Nutmeg</i>	–	–	–	–	–
Lada <i>Pepper</i>	–	–	–	–	–
Tanaman Semusim <i>Seasonal Crops</i>					
Tebu <i>Sugar Cane</i>	–	–	–	–	–
Tembakau <i>Tobacco</i>	–	–	–	–	–
Nilam <i>Patchouli</i>	–	–	–	–	–

Catatan/Note: ^x Angka sementara/Preliminary figures

¹ Minyak kelapa sawit dan inti sawit/*Palm kernal and crude palm oil*

Sumber/Source: Dinas Pertanian dan Pangan Kabupaten Kayong Utara/*Regional Agency for Agriculture and Food of Kayong Utara*

5.3 TANAMAN PANGAN FOOD CROPS

Tabel 5.3.1 Luas Panen, Produksi Gabah Kering Panen (GKP), Gabah Kering Giling (GKG), dan Produksi Beras di Kabupaten Kayong Utara, 2022
Harvested Area, Harvested Dry Unhulled Rice Production, Milled Dry Unhulled Rice, and Rice Production in Kayong Utara Regency, 2022

Bulan Month	Luas Panen Harvested Area (ha)	Produksi Gabah Kering Panen Harvested Unhusked Paddy Production (ton)	Produksi Gabah Kering Giling Dry Unhusked Paddy Production (ton)	Produksi Beras Rice Production (ton)
(1)	(2)	(3)	(4)	(5)
Januari/ January	842	3 337	2 854	1 689
Februari/ February	1 046	4 146	3 546	2 098
Maret/ March	3 284	13 014	11 132	6 586
April/ April	3 777	14 968	12 803	7 574
Mei/ May	375	1 524	1 303	771
Juni/ June	366	1 484	1 269	751
Juli/ July	366	1 484	1 269	751
Agustus/ August	0	0	0	0
September/ September	934	3 498	2 992	1 770
Oktober/ October	609	2 281	1 952	1 155
November/ November	162	608	520	308
Desember/ Desember	693	2 597	2 221	1 314
Jumlah/ Total	12 454	48 941	41 861	24 767

Catatan/Note: * Angka sementara/Preliminary figures

Sumber/Source: BPS Kabupaten Kayong Utara/ BPS-Statistics of Kayong Utara Regency

Tabel 5.3.2 **Luas Panen Palawija Menurut Triwulan di Kabupaten Kayong Utara, 2022**
Palawija Harvested Area Quarterly in Kayong Utara Regency, 2022

Komoditas Commodity	Produksi Production (ha)			Jumlah Total
	Triwulan 1 Quarter 1	Triwulan 2 Quarter 2	Triwulan 3 Quarter 3	
(1)	(2)	(3)	(4)	(5)
Jagung Corn	-	-	-	-
Kacang Tanah Peanuts	3,80	1,20	2,40	7,40
Ubi Kayu Cassava	14,90	10,70	11,20	36,80
Ubi Jalar Sweet Potato	1,20	0,10	1,40	2,70

Catatan/Note: Triwulan 1 (Januari - April)/ Quarter 1 (January - April)
 Triwulan 2 (Mei - Agustus)/ Quarter 2 (Mei - Agustus)
 Triwulan 3 (September - Desember)/ Quarter 3 (September - Desember)
 Sumber/Source: BPS Kabupaten Kayong Utara/ BPS-Statistics of Kayong Utara Regency

Tabel
Table 5.3.3**Produksi Palawija Menurut Triwulan di Kabupaten Kayong Utara (ton), 2022**
Palawija Production Quarterly in Kayong Utara Regency (ton), 2022

Komoditas Commodity	Produksi Production			Jumlah Total
	Triwulan 1 Quarter 1	Triwulan 2 Quarter 2	Triwulan 3 Quarter 3	
(1)	(2)	(3)	(4)	(5)
Jagung Corn	-	-	-	-
Kacang Tanah Peanuts	3,49	1,97	1,91	7,37
Ubi Kayu Cassava	377,72	255,09	270,11	902,92
Ubi Jalar Sweet Potato	10,29	1,10	27,75	39,13

Catatan/Note: Triwulan 1 (Januari - April)/ Quarter 1 (January - April)
Triwulan 2 (Mei - Agustus)/ Quarter 2 (Mei - Agustus)
Triwulan 3 (September - Desember)/ Quarter 3 (September - Desember)

Sumber/Source: BPS Kabupaten Kayong Utara/ BPS-Statistics of Kayong Utara Regency

**5.4 KEHUTANAN
FORESTRY**

Tabel 5.4.1 Luas Kawasan Hutan dan Konservasi Perairan¹ di Kabupaten Kayong Utara (ha), 2022
Extent of Forest Area, Inland Water, Coastal, and Marine Ecosystem¹ in Kayong Utara Regency (ha), 2022

Kawasan Forestry	Luas Area
(1)	(2)
Hutan Produksi Tetap <i>Permanent Production Forest</i>	83 229
Hutan Produksi yang dapat Dikonversi <i>Convertible Production Forest</i>	7 639
Hutan Lindung <i>Protection Forest</i>	75 729
Hutan Produksi Terbatas <i>Limited Production Forest</i>	-
Kawasan Suaka Alam (KSA) ² <i>Sanctuary Reserve Area¹</i>	190 745
Kawasan Pelestarian Alam (KPA) ² <i>Nature Conservation Area¹</i>	108 070
Jumlah Luas Hutan dan Perairan <i>Total Forest Area and Water Area</i>	465 412

Catatan/Notes: ¹ Berdasarkan Keputusan Menteri Lingkungan Hidup dan Kehutanan Tentang Penunjukan Kawasan Hutan dan Perairan Serta Tata Guna Hutan Kesepakatan (TGHK)/Based on Environment and Forestry Ministerial Decree on The Designation of Provincial Forest Area, Inland Water, Coastal and Marine Ecosystem and Forest Land Use by Consensus

² Data tahun sebelumnya/Previous year data

Sumber/Source: Unit Pelaksana Teknis Kesatuan Pengelolaan Hutan (UPT KPH) Wilayah Kayong Utara, Balai Konservasi Taman Nasional Gunung Palung (TNGP) Kabupaten Kayong Utara, dan Balai Konservasi Sumber Daya Alam (BKSDA) Kabupaten Kayong Utara/Technical Implementation Unit of the Forest Management Kayong Utara Region, Gunung Palung National Park Conservation Center of Kayong Utara Regency, and Natural Resources Conservation Center of Kayong Utara Regency

Tabel
Table 5.4.2

**Luas Kawasan dan Keragaman Alam Taman Nasional
Gunung Palung, 2022**
*Area and Nature Variety of Gunung Palung National Park,
2022*

Uraian Description	2022
(1)	(2)
Luas Kawasan/Area	
Hutan/Forest (ha)	80 871
Non-Hutan/Non-Forest (ha)	-
Keragaman Alam/Diversity of Nature	
Vegetasi/Vegetation	<ul style="list-style-type: none"> • 8 tipe ekosistem hutan/types of forest ecosystems • 3500 - 4000 jenis vegetasi berkayu/types of woody vegetation • 70 jenis kayu meranti/types of meranti wood • ulin (Eusideroxylon zwageri) dan Ramin (Gonystylus bancanus)
Hayati/Biological	<ul style="list-style-type: none"> • <i>flagship species</i>-Orang Utan (Pongopygmaeus wurmbii) dan/and Bekantan (Nasalis Larvatus) • tarsius • 68 jenis mamalia/types of mammals • 236 spesies burung kalimantan/species of Bornean birds (termasuk 13 jenis burung pelatuk dan 8 species enggang/including species of woodpeckers and hornbills) • 5 jenis kucing besar kalimantan/ types of bornean big cat

Sumber/Source: Balai Konservasi Taman Nasional Gunung Palung (TNGP) Kabupaten Kayong Utara/Gunung Palung National Park Conservation Center of Kayong Utara Regency

**5.5 PETERNAKAN
LIVESTOCK**

Tabel 5.5.1 Populasi Ternak dan Unggas Menurut Kecamatan, Jenis Ternak, dan Jenis Unggas di Kabupaten Kayong Utara (ekor), 2022^x
Poultry and Livestock Population by Subdistrict, Kind of Livestock, and Kind of Poultry in Kayong Utara Regency (heads), 2022^x

Kecamatan Subdistrict	Sapi Cow	Sapi Perah Milk Cow	Kerbau Buffalo	Kambing/Domba Sheep/Goat
(1)	(2)	(3)	(4)	(5)
Pulau Maya	1 517	-	-	7 046
Kepulauan Karimata	-	-	-	752
Sukadana	1 669	-	4	2 048
Simpang Hilir	1 287	-	-	1 811
Teluk Batang	215	-	-	1 611
Seponti	1 050	-	-	1 856
Kayong Utara	5 738	-	4	15 124

Lanjutan Tabel/*Continued Table 5.5.1*

Kecamatan Subdistrict	Babi Pig	Ayam Buras Free-Range Chicken	Ayam Pedaging Broiler	Itik Duck
(1)	(6)	(7)	(8)	(9)
Pulau Maya	-	24 933	5 775	3 215
Kepulauan Karimata	-	2 952	-	125
Sukadana	827	12 204	174 519	9 121
Simpang Hilir	751	28 471	127 926	2 424
Teluk Batang	865	19 393	75 938	10 234
Seponti	12	11 630	32 251	127
Kayong Utara	2 455	99 583	416 409	25 246

Catatan/Notes: * Angka sementara/*Preliminary figures*

Sumber/Source: Dinas Pertanian dan Pangan Kabupaten Kayong Utara/*Regional Agency for Agriculture and Food of Kayong Utara Regency*

Tabel
Table 5.5.2

Produksi Telur Unggas, Susu Sapi, Jumlah Ternak dan Unggas yang Dipotong di Tempat Pemotongan di Kabupaten Kayong Utara, 2022
Production of Poultry Eggs, Cow Milk, Poultry and Livestock Slaughtered at Slaughterhouses in Kayong Utara Regency, 2022

Jenis Ternak/Unggas Type of Livestock/Poultry	Jumlah Ternak/Unggas Dipotong Num. Livestock/Poultry Slaughtered (ekor)	Produksi Telur Eggs Production (kg)	Produksi Susu Milk Production (kg)
(1)	(2)	(3)	(4)
Ayam Buras Free-Range Chicken	135 283	402 590	-
Ayam Pedaging Broiler	403 917	-	-
Ayam Petelur Laying Pullet	1 200	51 782	-
Itik Duck	15 072	202 298	-
Unggas Poultry	-	-	-
Sapi Cow	701	-	-
Kambing/Domba Sheep/Goat	238	-	-
Babi Pig	108	-	-
Kerbau Buffalo	-	-	-

Sumber/Source: Dinas Pertanian dan Pangan Kabupaten Kayong Utara/Regional Agency for Agriculture and Food of Kayong Utara Regency

Tabel
Table 5.5.3

Jumlah Rumah Tangga Peternak di Kabupaten Kayong Utara Menurut Kecamatan, 2022
Number of Breeder Household in Kayong Utara Regency by Subdistrict, 2022

Kecamatan Subdistrict	Sapi Cow	Sapi Perah Milk Cow	Kerbau Buffalo
(1)	(2)	(3)	(4)
Pulau Maya	194	-	-
Kepulauan Karimata	-	-	-
Sukadana	206	-	1
Simpang Hilir	130	-	-
Teluk Batang	64	-	-
Seponti	374	-	-
Kayong Utara	968	0	1

Lanjutan Tabel/*Continued Table 5.5.3*

Kecamatan Subdistrict	Kambing/Domba Sheep/Goat	Babi Pig	Ayam Pedaging Broiler
(1)	(5)	(6)	(7)
Pulau Maya	265	-	5 775
Kepulauan Karimata	41	-	-
Sukadana	146	50	174 519
Simpang Hilir	142	45	127 926
Teluk Batang	80	33	75 938
Seponti	296	1	32 251
Kayong Utara	970	129	416 409

Lanjutan Tabel/*Continued Table 5.5.3*

Kecamatan Subdistrict	Ayam Petelur Laying Pullet	Ayam Buras Free-Range Chicken	Itik Duck
(1)	(8)	(9)	(10)
Pulau Maya	-	24 933	3 215
Kepulauan Karimata	-	2 952	125
Sukadana	700	12 204	9 121
Simpang Hilir	3 300	28 471	2 424
Teluk Batang	-	19 393	10 234
Seponti	-	11 630	127
Kayong Utara	4 000	99 583	25 246

Sumber/*Source*: Dinas Pertanian dan Pangan Kabupaten Kayong Utara/*Regional Agency for Agriculture and Food of Kayong Utara Regency*

**5.6 PERIKANAN
FISHERY**

Tabel 5.6.1 Potensi Kelautan dan Perikanan di Kabupaten Kayong Utara, 2022
Table Potention of Fishery and Ocean in Kayong Utara Regency, 2022

Kecamatan Subdistrict	Laut Sea (km ²)	Perairan Umum			Budidaya		
		Sungai	Rawa (ha)	Danau (Lokasi)	Kolam (ha)	Rambak (ha)	Laut (Lokasi)
(1)	(2)	(3)	(4)	(5)	(6)	(7)	
Pulau Maya	-	Meledang	2	1	50	4 000	1
Kepulauan Karimata	-	-	-	-	-	-	10
Sukadana	-	Siduk	45	-	2 000	500	1
Simpang Hilir	-	Melano	60	1	4 200	1 150	-
Teluk Batang	-	Paduan	10	-	100	100	-
Seponti	-	Sebatang	25	-	150	-	-
Kayong Utara	-	NA	142	2	6 500	5 750	12

Sumber/Source: Dinas Kelautan dan Perikanan Kabupaten Kayong Utara/Regional Agency for Marine Affairs and Fisheries of Kayong Utara Regency

Tabel
Table 5.6.2

Gugus dan Potensi Pulau-Pulau di Kabupaten Kayong Utara, 2022
Group and Potention of Islands in Kayong Utara Regency, 2022

Nama Gugus Group Name	Jumlah Pulau Number of Islands	Luas Pulau Islands Area (Ha)	Jarak ke Daratan Distance to Land (miles)	Potensi Potention
(1)	(2)	(3)	(4)	(5)
1. Pulau Maya	10	-	-	-
- Maya	-	112 039	1,5	Bakau, Pantai, Coral, Tambak/ Mangrove, Beach, Coral, Pond
2. Kep. Karimata	82	-	-	-
- Meledang	-	104	23,0	Coral, Ikan Kembung/ Coral, Mackerel
- Pelapis	-	4 391	26,5	Coral, KJA, Teri, Rumput Laut/ Coral, Floating Net Cage, Anchovy, Seaweed
- Macan	-	62	41,0	Coral, Penyu/ Coral, Turtle
- Pandan	-	125	46,0	Coral/ Coral
- Mentangor	-	41	56,0	Coral, Penyu/ Coral, Turtle
- Leman	-	480	58,0	Coral, Rumput Laut/ Coral, Seaweed
- Karimata	-	17 855	84,0	Bakau, Pantai, Coral, Mutiara dan Besi/ Mangrove, Beach, Coral, Pearl, Iron
3. Sukadana	11	-	-	-
- Juanta	-	103	10,0	Coral, Rumput Laut, Karang Bakau/ Coral, Seaweed, Mangrove Coral
4. Simpang Hilir	2	-	-	-
- Pelintuan	-	2	0,5	-
- Pulau Kumbang	-	1	0,5	-
Jumlah / Total	104	135 203	NA	NA

Sumber/Sourse: Dinas Kelautan dan Perikanan Kabupaten Kayong Utara/Regional Agency for Marine Affairs and Fisheries of Kayong Utara Regency

Tabel 5.6.3 **Produksi Perikanan di Kabupaten Kayong Utara (ton), 2022**
Table **Fishery Production in Kayong Utara Regency (ton), 2022**

Jenis Perikanan <i>Type of Fishery</i>	Produksi <i>Production</i>
(1)	(2)
Laut (Ikan dan Udang Basah)/ <i>Marine (Fish and Shrimp)</i>	21 735,0
Perairan Umum (Ikan dan Udang Basah)/ <i>General (Fish and Shrimp)</i>	778,0
Budidaya/ <i>Cultivation</i>	448,5
Jumlah/Total	22 961,5

Sumber/Source: Dinas Kelautan dan Perikanan Kabupaten Kayong Utara/*Regional Agency for Marine Affairs and Fisheries of Kayong Utara Regency*

Tabel 5.6.4 **Produksi Perikanan di Kabupaten Kayong Utara Menurut Kecamatan dan Jenis Perikanan (ton), 2022**
Fishery Production in Kayong Utara Regency by Subdistrict and Kind of Fishery (ton), 2022

Kecamatan Subdistrict	Laut Ocean	Perairan Umum Open Water	Budidaya Kolam Pond Cultivation	Jumlah Total
(1)	(2)	(3)	(4)	(5)
Pulau Maya	9 756,0	10,0	8,6	9 774,6
Kepulauan Karimata	5 279,0	5,0	22,8	5 306,8
Sukadana	2 084,0	52,0	283,8	2 419,8
Simpang Hilir	2 967,0	625,0	57,9	3 649,9
Teluk Batang	1 649,0	50,0	58,6	1 757,6
Seponti	-	36,0	25,8	61,8
Kayong Utara	21 735,0	778,0	457,5	22 970,5

Sumber/Source: Dinas Kelautan dan Perikanan Kabupaten Kayong Utara/Regional Agency for Marine Affairs and Fisheries of Kayong Utara Regency

Tabel
Table 5.6.5

Jumlah Nelayan, Sarana, dan Prasarana Perikanan Tangkap di Kabupaten Kayong Utara Menurut Kecamatan, 2022
Number of Fisherman and Facilities and Infrastructures of Catch Fisheries in Kayong Utara Regency by Subdistrict, 2022

Kecamatan Subdistrict	Jumlah Nelayan Fisherman	Unit Penangkapan Ikan/Catch Unit		
		Tanpa Motor Without Motor	Motor Tempel Attached Motor	Kapal Motor Motor Boat
(1)	(2)	(3)	(4)	(5)
Pulau Maya	2 449	155	188	274
Kepulauan Karimata	994	80	165	146
Sukadana	394	31	50	156
Simpang Hilir	472	39	80	116
Teluk Batang	499	38	65	110
Seponti	42	28	14	-
Kayong Utara	4 850	371	562	802

Lanjutan Tabel/Continued Table 5.6.5

Kecamatan Subdistrict	Alat Tangkap (Unit) Catching Tools (Unit)	Pelelangan Ikan/Fish Auction		
		Pasar Pelelangan Ikan Fish Auction Market	Tempat Pelelangan Ikan Fish Auction Site	Pelabuhan Perikanan Pantai Beach Fishing Port
(1)	(6)	(7)	(8)	(9)
Pulau Maya	617	-	10	-
Kepulauan Karimata	538	-	5	-
Sukadana	392	-	6	-
Simpang Hilir	238	-	6	-
Teluk Batang	214	-	6	1
Seponti	42	-	2	-
Kayong Utara	2 041	-	35	1

Sumber/Source: Dinas Kelautan dan Perikanan Kabupaten Kayong Utara/Regional Agency for Marine Affairs and Fisheries of Kayong Utara Regency

Industri, Pertambangan dan Energi

Industry, Mining and Energy

Energi Listrik
Electricity

Produksi Listrik

Electricity Production

49708757^{kWh}

Listrik Terjual

Electricity Sold

44692946^{kWh}

Dipakai Sendiri

Own Used

566018^{kWh}

Susut/Hilang

Shrinkage/Lost

4154577^{kWh}

PENJELASAN TEKNIS

1. Seluruh data Statistik Industri merupakan data sekunder yang bersumber dari Dinas Perdagangan.
2. **Klasifikasi industri** yang digunakan berdasarkan Klasifikasi Baku Lapangan Usaha Indonesia (KBLI). KBLI adalah klasifikasi lapangan usaha yang berdasar kepada *International Standard Industrial Classification of All Economic Activities* (ISIC) revisi 4 yang telah disesuaikan dengan kondisi Indonesia.
3. **Perusahaan atau usaha industri** adalah suatu unit (kesatuan) usaha yang melakukan kegiatan ekonomi, bertujuan menghasilkan barang atau jasa, terletak pada suatu bangunan atau lokasi tertentu, dan mempunyai catatan administrasi tersendiri mengenai produksi dan struktur biaya serta ada seorang atau lebih yang bertanggung jawab atas usaha tersebut.
4. **Industri manufaktur di kelompokkan** ke dalam 4 golongan berdasarkan banyaknya pekerja, yaitu :
 - Industri besar adalah perusahaan industri yang memiliki pekerja 100 orang atau lebih.
 - Industri sedang adalah

TECHNICAL NOTES

1. *All of industry statistics are secondary data obtained from the Regional Agency for Trade.*
2. **The industrial classification** adopted the *Klasifikasi Baku Lapangan Usaha Indonesia (KBLI)*. KBLI is classification of economic activities based on the *International Standard Industrial Classification of All Economic Activities (ISIC rev 4)* that has been modified according to the local condition in Indonesia.
3. **Manufacturing establishment** is defined as a production unit engaged in economic activity, producing goods or services, located in a building or in a certain location, keeping a business record concerning the production and cost structure, and having a person or more that are responsible to those activities.
4. **Manufacturing Industries are categorized** into four groups, based on the number of employees:
 - *Large scale manufacturing is a manufacturing establishment having at least 100 employees.*
 - *Medium scale manufacturing is a manufacturing establishment having 20-99 employees.*

- perusahaan industri yang memiliki pekerja 20 sampai dengan 99 orang.
 - Industri kecil adalah perusahaan industri yang memiliki pekerja 5 sampai 19 orang.
 - Industri rumah tangga adalah usaha industri yang memiliki jumlah tenaga antara 1-4.
5. Pertambangan adalah suatu kegiatan pengambilan endapan bahan galian berharga dan bernilai ekonomis dari dalam kulit bumi, di bawah permukaan bumi, dan di bawah permukaan air.
 6. Bahan tambang adalah hasil produksi dari kegiatan pertambangan yang merupakan sumber daya alam yang tidak dapat diperbarui.
 7. Minyak bumi adalah campuran hidrokarbon dalam bentuk cair diperoleh dari lapisan kulit bumi.
 8. Gas alam adalah semua jenis gas hidrokarbon yang dihasilkan dari sumur penambangan yang terdiri dari komponen utama berupa metana, etana, propana, butana, pentana, dan hexana, ditambang dari dalam bumi, baik diperoleh langsung atau bersamaan dengan crude oil.
- *Small scale manufacturing is a manufacturing establishment having 5 - 19 employees.*
 - *Household/cottage industry is a manufacturing establishment having 1 - 4 employees.*
5. *Mining is an activity of taking valued quarried material from within the earth layer, under earth surface, and under water level.*
 6. *Mine material is a natural resource as the production of mining operations that can not be renewed.*
 7. *Crude oil is a mixture of hydrocarbon accuring in liquid phase in subsurface reservoir and remained liquid under atmospheric pressure.*
 8. *Natural gas is all kinds of hydrocarbon gas produced from wells, mixture of hydrocarbons gas and vapour occuring naturally, which main components are methane, ethane, propane, butane, pentane and hexane, mined from underground occumulation either directly or as associated gas in oil mining.*

9. Bijih timah adalah mineral bahan dasar logam timah. Pengolahan bijih timah menjadi logam timah terdiri dari tahap konsentrasi, tahap smelting, dan tahap refining.
9. *Tin ore is mineral as the base material of tin. Processing tin ore into tin consists of a concentration, smelting, and refining stages.*
10. Batu bara adalah salah satu bahan bakar fosil yang terbentuk dari endapan organik, utamanya adalah sisa-sisa tumbuhan.
10. *Coal is fossil fuels that formed from organic sediment, primarily plant debris.*
11. Bauksit adalah biji utama pembentuk aluminium, bauksit terdiri dari campuran antara aluminium hidroksida dan aluminium oksida.
11. *Bauxite is main ore that forming aluminum, bauxite consists of a mixture of aluminum hydroxide and aluminum oxide.*
12. Bijih nikel adalah mineral atau agregat mineral yang mengandung nikel. Pengolahan bijih nikel menjadi nikel terdiri dari beberapa tahap, yaitu crushing, pengeringan, pereduksian, peleburan, pemurnian, dan granulasi dan pengemasan.
12. *Nickel ore is a mineral that containing nickel. Processing nickel ore into nickel consists of several stages of crushing, drying, reduction, smelting, purification, and granulation and packaging.*
13. Emas adalah logam yang bersifat lunak dan mudah ditempa, kekerasannya berkisar antara 2,5–3 (Skala Mohs), serta berat jenisnya tergantung pada jenis dan kandungan logam lain yang berpadu dengannya. Emas dapat melebur dalam bentuk cair pada suhu sekitar 1000 derajat celcius.
13. *Gold is soft and malleable metal with hardness range between 2.5–3 (Mohs), and its density depends on the type and content of other metals which combined with it. Gold can be melted into liquid form at 1000 degrees celsius.*
14. **Pelanggan listrik** adalah individu atau kelompok, baik rumah tangga, perusahaan atau institusi
14. **Customers of electricity** are individuals or groups, whether household, company or non-profit

non profit yang membeli listrik dari perusahaan listrik.

institutions that buy electric from electricity company.

15. Daya listrik terpasang adalah total daya dari seluruh mesin pembangkit listrik yang aktif yang dinyatakan dalam satuan dasar kilowatt (KW).

15. *Installed electric power* is the total power of all active power generators, expressed in kilowatt (KW) standard unit.

16. Produksi listrik adalah listrik yang dihasilkan dari mesin pembangkit listrik yang dioperasikan. Listrik yang dibangkitkan adalah jumlah listrik yang dibangkitkan oleh seluruh mesin pembangkit listrik yang dinyatakan dalam satuan dasar kilowatt-jam (KWh).

16. *Electricity production* is electricity from operated power generators. The electricity generated is the amount of electricity generated by all power generators, expressed in kilowatt-hours (KWh) standard unit.

17. Jumlah listrik yang terjual adalah banyaknya listrik yang disalurkan kepada para pelanggan.

17. *Sold electricity* is total electricity distributed to customers.

18. Nilai listrik adalah nilai listrik yang disalurkan kepada para pelanggan.

18. *Value of electricity* is the value of electricity distributed to customers.

ULASAN**DESCRIPTION****Industri**

Pada tahun 2022 terdapat 3.180 tenaga kerja pada Sentra Industri Kecil/Kerajinan (Non-Formal) di Kabupaten Kayong Utara yang mana sebagian besar merupakan pekerja di industri pangan (Tabel 6.2.1). Selain itu, berdasarkan jumlah usaha industri, jenis industri pangan merupakan industri dengan jumlah usaha terbanyak.

Industry

In 2022, there 4.853 labor in centra of small scale/handicraft (Non-Formal) in Kayong Utara Regency, most of them are labor in food industry (Table 6.2.1). In addition, based on the number of bussiness unit, the food industry is the industry with the largest number of bussiness unit.

Pertambangan

Tidak dapat dijelaskan

Mining

Unexplainable

Energi

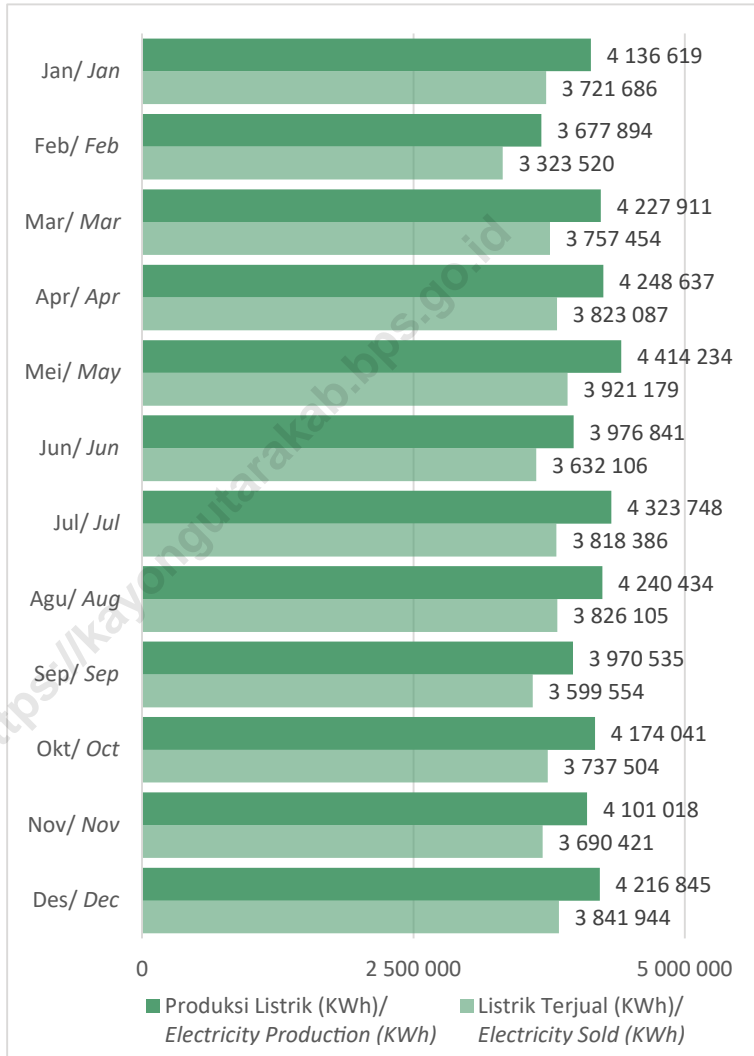
Daya listrik terpasang PT. PLN (Persero) pada Cabang/Ranting PLN di Kabupaten Kayong Utara hingga akhir Tahun 2022 sebesar 46.199 kilowatt (KW) (Tabel 6.1.1). Jumlah pelanggan listrik di Kabupaten Kayong Utara terus meningkat setiap tahunnya secara berturut pada 2018 hingga 2022 yaitu 24.943, 26.760, 28.711, 30.324, dan 31.676 pelanggan dengan kondisi per akhir tahun (Tabel 6.1.2).

Energy

Installed Electricity Power PT. PLN (Persero) at PLN Branch in Kayong Utara Regency until the end of 2022, 46,199 kilowatt (KW) (Table 6.1.1). Number of electricity customers in Kayong Utara Regency Inreased every year in row from 2018 to 2022, 24,943, 26,760, 28,711, 30,324, dan 31,676 customers with conditions at the end of year (Table 6.1.2).

Gambar 6.1
Figures

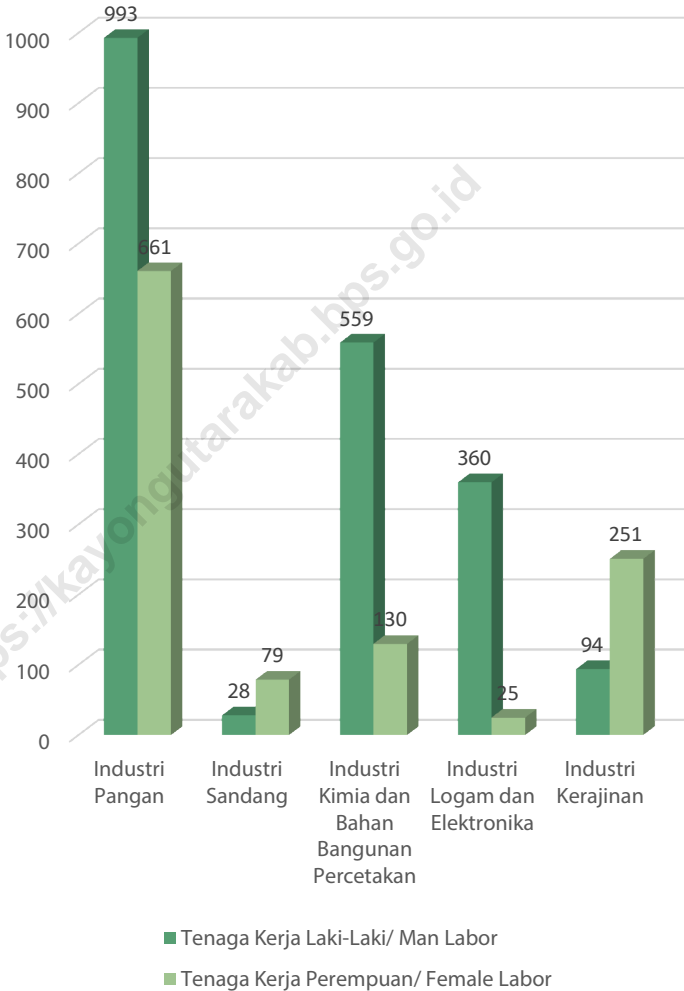
Listrik Terjual dan Produksi Listrik PT. PLN (Persero) pada Cabang/Ranting PLN Menurut Bulan di Kabupaten Kayong Utara, 2022
Electricity Production and Sold of PT. PLN (Persero) at PLN Branch by Month in Kayong Utara Regency, 2022



Sumber/Source : PT. PLN Wilayah Cabang Kayong Utara/State Electric Company Branch of Kayong Utara Regency

Gambar 6.2
Figures

**Jumlah Tenaga Kerja Sentra Industri Skala Kecil/
Kerajinan (Non-Formal) Menurut Jenis Industri di
Kabupaten Kayong Utara, 2022**
*Number of Labor in Centra of Small scale/handicraft
(Non-Formal) by Type of industry in Kayong Utara
Regency, 2022*



Sumber/Source : Dinas Perdagangan Kabupaten Kayong Utara/Regional Agency for Trade of Kayong Utara Regency

6.1 ENERGI ENERGY

Tabel 6.1.1 **Daya Terpasang, Produksi, dan Distribusi Listrik PT. PLN (Persero) pada Cabang/Ranting PLN Menurut Bulan di Kabupaten Kayong Utara, 2022**
Installed Electricity Power, Production, and Distribution of PT. PLN (Persero) at PLN Branch by Month in Kayong Utara Regency, 2022

Bulan Month	Daya Terpasang Installed Electricity Power (KW)	Produksi Listrik Electricity Production (KWh)
(1)	(2)	(3)
Januari/January	46 199	4 136 619
Februari/February	46 199	3 677 894
Maret/March	46 199	4 227 911
April/April	46 199	4 248 637
Mei/May	46 199	4 414 234
Juni/June	46 199	3 976 841
Juli/July	46 199	4 323 748
Agustus/August	46 199	4 240 434
September/September	46 199	3 970 535
Oktober/October	46 199	4 174 041
November/November	46 199	4 101 018
Desember/December	46 199	4 216 845
2022	NA	49 708 757

Lanjutan Tabel/*Continued Table* 6.1.1

Bulan Month	Listrik Terjual Electricity Sold (KWh)	Dipakai Sendiri Own Used (KWh)	Susut/ Hilang Shrinkage/ Lost (KWh)
(1)	(4)	(5)	(6)
Januari/January	3 721 686	47 210	367 494
Februari/February	3 323 520	42 723	309 765
Maret/March	3 757 454	47 441	402 298
April/April	3 823 087	46 006	373 981
Mei/May	3 921 179	47 573	422 243
Juni/June	3 632 106	46 133	281 220
Juli/July	3 818 386	47 844	407 128
Agustus/August	3 826 105	47 912	322 286
September/September	3 599 554	46 455	296 103
Oktober/October	3 737 504	49 194	371 656
November/November	3 690 421	47 855	310 744
Desember/December	3 841 944	49 672	289 659
2022	44 692 946	566 018	4 154 577

Sumber/*Source*: PT. PLN Wilayah Cabang Kayong Utara/*State Electric Company Branch of Kayong Utara Regency*

Tabel
Table 6.1.2**Jumlah Pelanggan Listrik Menurut Bulan di Kabupaten Kayong Utara, 2018–2022**
Number of Electricity Customers by Month in Kayong Utara Regency, 2018–2022

Bulan Month	2018	2019	2020	2021	2022
(1)	(2)	(3)	(4)	(5)	(6)
Januari/January	22 380	25 188	27 023	28 900	30 462
Februari/February	22 581	25 289	27 125	29 049	30 564
Maret/March	22 798	25 376	27 323	29 191	30 681
April/April	22 962	25 556	27 468	29 317	30 801
Mei/May	23 193	25 723	27 644	29 411	30 835
Juni/June	23 269	25 788	27 704	29 411	30 935
Juli/July	23 443	25 908	27 876	29 681	31 109
Agustus/August	23 589	26 060	27 992	29 791	31 180
September/September	23 813	26 220	28 131	29 924	31 273
Oktober/October	24 427	26 362	28 319	30 050	31 372
November/November	24 668	26 544	28 538	30 095	31 523
Desember/December	24 943	26 760	28 711	30 324	31 676

Sumber/Source: PT. PLN Wilayah Cabang Kayong Utara/State Electric Company Branch of Kayong Utara Regency

Tabel
Table 6.1.3**Jumlah Pelanggan dan Produksi Listrik Menurut Bulan di Kabupaten Kayong Utara, 2022**
Number of Electricity Customers and Production by Month in Kayong Utara Regency, 2022

Bulan Month	Jumlah Pelanggan Listrik Number of Electricity Customers	Produksi Listrik Electricity Production (KWh)
(1)	(2)	(3)
Januari/January	30 462	4 136 617
Februari/February	30 564	3 677 894
Maret/March	30 681	4 227 911
April/April	30 801	4 248 637
Mei/May	30 835	4 414 234
Juni/June	30 935	3 976 841
Juli/July	31 109	4 323 748
Agustus/August	31 180	4 240 434
September/September	31 273	3 970 535
Oktober/October	31 372	4 174 041
November/November	31 523	4 101 018
Desember/December	31 676	4 216 845

Sumber/Source: PT. PLN Wilayah Cabang Kayong Utara/State Electric Company Branch of Kayong Utara Regency

Tabel
Table 6.1.4**Jumlah Produksi dan Nilai Listrik Terjual Menurut Bulan di Kabupaten Kayong Utara, 2022**
Number of Sold Electricity Production and Value by Month in Kayong Utara Regency, 2022

Bulan Month	Produksi Listrik Terjual Sold Electricity Production (KWh)	Nilai Value (Rp)
(1)	(2)	(3)
Januari/January	3 721 686	3 541 114 979
Februari/February	3 323 520	3 227 026 006
Maret/March	3 757 454	3 656 618 243
April/April	3 823 087	3 693 659 466
Mei/May	3 921 179	3 752 149 299
Juni/June	3 632 106	3 495 198 223
Juli/July	3 818 386	3 723 170 270
Agustus/August	3 826 105	3 852 253 823
September/September	3 599 554	3 538 083 267
Oktober/October	3 737 504	3 663 720 381
November/November	3 690 421	3 622 283 521
Desember/December	3 841 944	3 786 230 542
2022	44 692 946	43 551 508 020

Sumber/Source: PT. PLN Wilayah Cabang Kayong Utara/State Electric Company Branch of Kayong Utara Regency

6.2 INDUSTRI INDUSTRY

Tabel 6.2.1 Jumlah Tenaga Kerja Sentra Industri Skala Kecil/Kerajinan (Non-Formal) Menurut Jenis Industri dan Unit Usaha di Kabupaten Kayong Utara, 2022
Number of Labor in Centra of Small scale/handicraft (Non-Formal) by Bussiness Unit and Type of industry in Kayong Utara Regency, 2022

Jenis Industri Type of Industry	Unit Usaha Business Unit	Tenaga Kerja Labor		
		L/M	P/F	Jumlah Total
(1)	(2)	(3)	(4)	(5)
Industri Pangan	Industri Penggilingan dan Pembersihan Padi-Padian lainnya	465	67	532
	Industri Kue-Kue Basah / Dodol / Lempok / Keripik dll	362	413	775
	Industri Es	-	-	-
	Industri Kerupuk Ikan Bilis / Udang	52	83	135
	Industri Minuman Ringan (Soft Drink) dan Air Isi Ulang	-	-	-
	Industri Pengolahan Madu Kelulut / Lebah	20	2	22
	Industri Penggilingan Tepung	-	-	-
	Industri Penggilingan Kelapa	40	32	72
	Penggilingan Tebu	34	53	87
	Industri Penggilingan Kopi	20	11	31
	Industri Penggilingan Daging	-	-	-
	Penggaraman/Pengeringan Ikan/Biota Laut	-	-	-
	Industri Sandang	Tukang Jahit	28	79

Lanjutan Tabel/Continued Table 6.2.1

Jenis Industri <i>Type of Industry</i>	Unit Usaha <i>Business Unit</i>	Tenaga Kerja (Orang) <i>Labor (People)</i>		
		L/M	P/F	Jml./Total
(1)	(2)	(3)	(4)	(5)
Industri Kimia dan Bahan Bangunan Percetakan	Industri Furniture dari Kayu (Meubel Kayu) dan Industri Jasa Penunjang Percetakan	403	88	491
	Industri Moulding dan Komponen Bahan Bangunan	156	42	198
	Industri Kimia Bahan Bangunan dan Percetakan	-	-	-
Industri Logam dan Elektronika	Pemeliharaan Reparasi Sepeda Motor / Sepeda / Penjualan Spare Part	83	13	96
	Reparasi Alat Elektronik	-	-	-
Industri Kerajinan	Industri Barang Perhiasan Berharga dari Logam Mulia	277	12	289
	Kerajinan	-	-	-
	Kerajinan Pandan	94	241	335
	Kerajinan Tali	-	10	10
Jumlah/Total		2 034	1 146	3 180

Sumber/Source: Dinas Perdagangan Kabupaten Kayong Utara/Regional Agency for Trade of Kayong Utara Regency

Tabel
Table 6.2.2

Jumlah Usaha dan Tenaga Kerja Industri Kecil dan Menengah di Kabupaten Kayong Utara Menurut Kecamatan dan Jenis Industri, 2022
Number of Business and Labor of Small and Medium Scale Industries in Kayong Utara Regency by Subdistrict and Type, 2022

Jenis Industri <i>Type of Industry</i>	Kecamatan Pulau Maya			
	Jumlah Usaha Industri <i>Number of Industry Business</i>	Tenaga Kerja <i>Labor</i>		
		L/M	P/F	Jumlah <i>Total</i>
(1)	(2)	(3)	(4)	(5)
Industri Pangan	86	54	105	159
Industri Sandang	16	5	24	29
Industri Kimia, Bahan Bangunan, dan Percetakan	3	6	6	12
Industri Logam dan Elektronika	-	-	-	-
Industri Kerajinan	35	9	44	54
Jumlah/Total	140	74	179	254

Lanjutan Tabel/Continued Table 6.2.2

Jenis Industri <i>Type of Industry</i>	Kecamatan Kepulauan Karimata			
	Jumlah Usaha Industri <i>Number of Industry Business</i>	Tenaga Kerja <i>Labor</i>		Jumlah <i>Total</i>
		L/M	P/F	
(1)	(6)	(7)	(8)	(9)
Industri Pangan	125	168	217	385
Industri Sandang	-	-	-	-
Industri Kimia, Bahan Bangunan, dan Percetakan	-	-	-	-
Industri Logam dan Elektronika	-	-	-	-
Industri Kerajinan	-	-	-	-
Jumlah/Total	125	168	217	385

Lanjutan Tabel/*Continued Table* 6.2.2

Jenis Industri <i>Type of Industry</i>	Kecamatan Sukadana			
	Jumlah Usaha Industri <i>Number of Industry Business</i>	Tenaga Kerja <i>Labor</i>		Jumlah <i>Total</i>
		L/M	P/F	
(1)	(10)	(11)	(12)	(13)
Industri Pangan	70	171	7	178
Industri Sandang	-	-	-	-
Industri Kimia, Bahan Bangunan, dan Percetakan	10	191	1	192
Industri Logam dan Elektronika	48	138	1	139
Industri Kerajinan	77	44	140	184
Jumlah/Total	205	544	149	693

Lanjutan Tabel/Continued Table 6.2.2

Jenis Industri <i>Type of Industry</i>	Kecamatan Simpang Hilir			
	Jumlah Usaha Industri <i>Number of Industry Business</i>	Tenaga Kerja <i>Labor</i>		
		L/M	P/F	Jumlah <i>Total</i>
(1)	(14)	(15)	(16)	(17)
Industri Pangan	9	8	8	16
Industri Sandang	225	290	293	583
Industri Kimia, Bahan Bangunan, dan Percetakan	18	49	6	55
Industri Logam dan Elektronika	20	48	4	52
Industri Kerajinan	97	21	232	253
Jumlah/Total	369	416	543	959

Lanjutan Tabel/*Continued Table* 6.2.2

Jenis Industri <i>Type of Industry</i>	Kecamatan Teluk Batang			
	Jumlah Usaha Industri <i>Number of Industry Business</i>	Tenaga Kerja <i>Labor</i>		
		L/M	P/F	Jumlah <i>Total</i>
(1)	(18)	(19)	(20)	(21)
Industri Pangan	35	16	46	62
Industri Sandang	178	256	232	488
Industri Kimia, Bahan Bangunan, dan Percetakan	33	90	29	119
Industri Logam dan Elektronika	37	96	2	98
Industri Kerajinan	73	21	123	144
Jumlah/Total	356	479	432	911

Lanjutan Tabel/Continued Table 6.2.2

Jenis Industri <i>Type of Industry</i>	Kecamatan Seponti			
	Jumlah Usaha Industri <i>Number of Industry Business</i>	Tenaga Kerja <i>Labor</i>		
		L/M	P/F	Jumlah <i>Total</i>
(1)	(2)	(3)	(4)	(5)
Industri Pangan	111	227	180	407
Industri Sandang	16	9	14	24
Industri Kimia, Bahan Bangunan, dan Percetakan	24	97	13	110
Industri Logam dan Elektronika	25	66	-	66
Industri Kerajinan	33	26	16	42
Jumlah/Total	209	425	223	649

Sumber/Source: Dinas Perdagangan Kabupaten Kayong Utara/Regional Agency for Trade of Kayong Utara Regency

Pariwisata

Tourism

Lokasi Wisata

Tourism Location

Pulau Maya

4 Lokasi/location

Simpang Hilir

3 Lokasi/location

Seponti

1 Lokasi/location

Sukadana

25 Lokasi/location

Teluk Batang

0 Lokasi/location

Kepulauan Karimata

4 Lokasi/location

PENJELASAN TEKNIS

1. **Konsep dan definisi pariwisata** mengikuti rekomendasi United Nations World Tourism Organization (UNWTO) dan International Union of Office Travel Organization (IUOTO).
2. **Rumah Makan/Restoran** adalah suatu jenis usaha yang mempergunakan seluruh bangunan secara permanen untuk menyediakan jasa pangan yang pengolahan dan penyajiannya secara langsung di tempat sesuai dengan keinginan para pengguna jasa yang mempunyai ciri pembeli biasanya dikenakan pajak. Izin restoran dan kualifikasinya diberikan oleh dinas terkait.
3. **Potensi wisata** adalah keseluruhan objek pada suatu daerah yang memungkinkan untuk dikembangkan menjadi objek daya tarik wisata.

TECHNICAL NOTES

1. **The concept and definition of tourism** refers to the recommendations of the United Nations World Tourism Organization (UNWTO) and International Union of Office Travel Organizations (IUOTO).
2. **Restaurant** is a type of business that uses the entire building permanently to provide food services whose processing and presentation is directly on the spot according to the wishes of service users who have the characteristics of a buyer who is usually subject to tax. Restaurant licenses and qualifications are issued by the relevant agency.
3. **Tourism potential** is the entire object in an area that allows to be developed into a tourist attraction object.

ULASAN

Kecamatan Sukadana menjadi kecamatan dengan potensi wisata terbanyak yaitu 25 lokasi dari 37 lokasi yang tersebar di Kabupaten Kayong Utara pada Tahun 2022 (Tabel 7.2). Potensi wisata di Kecamatan Sukadana tersebar di 9 desa yaitu Desa Sutera, Pampang Harapan, Sejahtera, Sedahan Jaya, Pangkalan Buton, Gunung Sembilan, Riam Berasap Jaya, Benawai Agung, dan Desa Harapan Mulia.

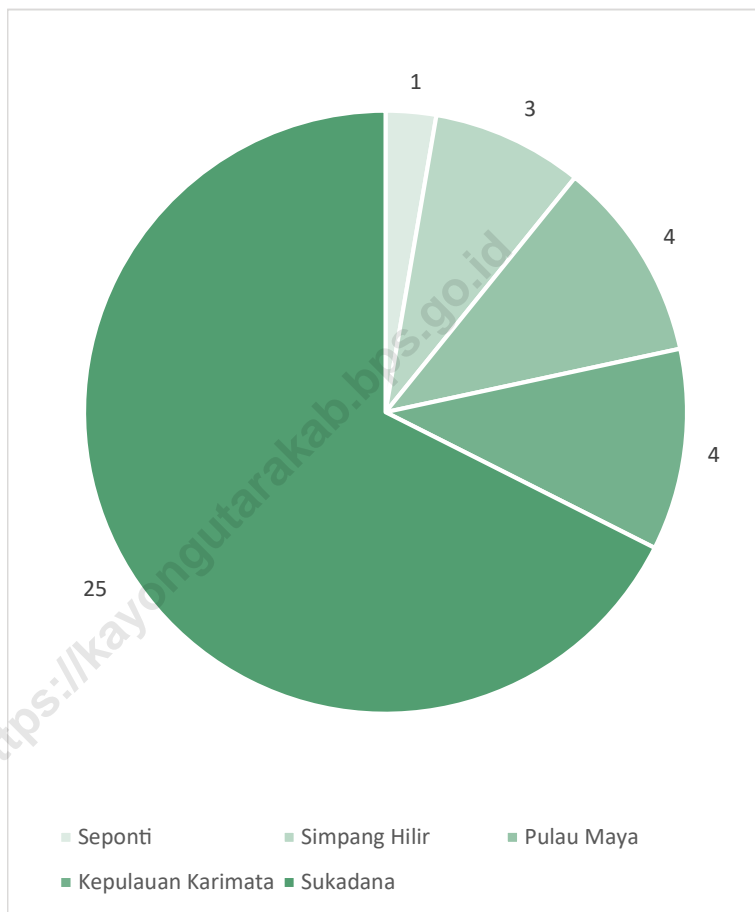
DESCRIPTION

Sukadana Subdistrict become subdistrict with the most tourism potential, 25 locations out of 37 locations spread across Kayong Utara Regency in 2022 (Table 7.2). Tourism potential in Sukadana Subdistrict spread across on 9 villages, Sutera, Pampang Harapan, Sejahtera, Sedahan Jaya, Pangkalan Buton, Gunung Sembilan, Riam Berasap Jaya, Benawai Agung, and Harapan Mulia Village.

<https://kayongutarakab.bps.go.id>

Gambar 7.1
Figures

Jumlah Potensi Wisata Menurut Kecamatan di Kabupaten Kayong Utara, 2022
Number of Tourism Potential by Subdistrict in Kayong Utara Regency, 2022



Sumber/Source : Dinas Pemuda, Olahraga dan Pariwisata Kabupaten Kayong Utara/ Youth, Sports and Tourism Service of Kayong Utara Regency

Tabel
Table 7.1

**Jumlah Rumah Makan/Restoran¹ Menurut Kecamatan di
Kabupaten Kayong Utara, 2019–2022**
**Number of Restaurants¹ by Subdistrict in Kayong Utara
Regency, 2019–2022**

Kecamatan Subdistrict	2019	2020	2021	2022
(1)	(2)	(3)	(4)	(5)
Pulau Maya	-	-	-	-
Kepulauan Karimata	-	-	-	-
Sukadana	-	-	-	-
Simpang Hilir	-	-	-	-
Teluk Batang	-	-	-	-
Seponti	-	-	-	-
Kayong Utara	-	-	-	-

Catatan/Note: ¹ Pembeli dikenakan pajak saat pembayaran/value added tax

Sumber/Source: BPS, Pendataan Potensi Desa (Podes)/BPS-Statistics Indonesia, Village Potential Data Collecting

Tabel 7.2
Table**Potensi Wisata Menurut Kecamatan di Kabupaten Kayong Utara, 2022**
Tourism Potential by Subdistrict in Kayong Utara Regency, 2022

Kecamatan Subdistrict	Lokasi Location	
(1)	(2)	
Pulau Maya	Desa Tanjung Satai Pantai Kerang Hutan Mangrove Satai Lestari Desa Dusun Kecil Pantai Pulau Nenas	Desa Dusun Besar Gunung Batu Ampar
Kepulauan Karimata	Desa Pelapis Pantai Teluk Genting Barat Pantai Teluk Genting Selatan Pantai Pasir Belanda Pantai Pasir Pulau Penebang	
Sukadana	Desa Sutera Pantai Pulau Datok Masjid Agung Oesman Al-Khair Hutan Mangrove Pulau Juante Desa Pampang Harapan Pantai Pasir Mayang Desa Sejahtera Bukit Begentar Resort Cabang Panti (TNGP) ¹ Desa Sedahan Jaya Lubuk Baji Batu Cap Wisata Agro Sedahan Jaya	Desa Pangkalan Buton Air Paoh Bukit Paoh Air Bintang Desa Gunung Sembilan Pantai Nusantara Pantai Mutiara Bukit Mandale Pantai Pasir Mak Senik Makam Ratu Soraya Makam Putri Nirmala Desa Riam Berasap Jaya Air Terjun Riam Berasap Gunung Sembruang

Bersambung/to be continued

Lanjutan Tabel/*Continued Table 7.2*

Kecamatan Subdistrict	Lokasi (Desa) Location (Village)	
(1)	(2)	
Sukadana	Desa Benawai Agung Wisata Susur Sungai Semanjak Pemandian Dam Irigasi	Desa Harapan Mulia Goa Nek Takon Pantai Batu Tritip
Simpang Hilir	Desa Batu Barat Sungai Bukit Kubang (TNGP) ¹ Desa Pulau Kumbang Pantai Pulau Kumbang	Desa Nipah Kuning Hutan Mangroove
Teluk Batang	-	
Seponti	Desa Podo Rukun Wisata Kebun Kopi Liberica	

Catatan/Note: ¹ Situs penelitian/*Research site*

Sumber/Source: Dinas Pemuda, Olahraga dan Pariwisata Kabupaten Kayong Utara/*Youth, Sports and Tourism Service of Kayong Utara Regency*

Tabel
Table 7.3**Jumlah Kamar dan Tempat Tidur pada Hotel/Penginapan
di Kabupaten Kayong Utara, 2022**
**Number of Room and Bed in Hotel/Accommodation in Kayong
Utara, 2022**

Nama Hotel/Penginapan <i>Hotel's/Accommodation's Name</i>	Alamat <i>Address</i>	Jumlah/Number of	
		Kamar <i>Room</i>	Tempat Tidur <i>Bed</i>
(1)	(2)	(3)	(4)
Penginapan Permata	Jl. Merdeka Dusun Tanjung RT 06, Tanjung Satai	9	9
Losmen Windistari	Dusun Siduk, RT/RW 002/001, Sukadana	8	8
Rumah Singgah dan Restoran Bukit Paoh	Jl. Lingkar Sukadana	32	54
Penginapan Anugrah	Jl. Bhayangkara No 19, Sukadana	26	31
Mahkota Kayong Hotel	Jl. Irama Laut, Sukadana	55	84
Penginapan Kapuas Kayong	Jl. Tanjung Pura, Sukadana	28	41
Penginapan Lubuk Baji	Jl. Tanjung Pura, Sukadana	16	16
Sederhan Penginapan	Jl. Kota Karang, Sukadana	15	15
Penginapan Family	Jl. Tanjung Pura, Sukadana	27	29
Penginapan Aulia	Jl. Bhayangkara, Sukadana	2	2
Penginapan Azzura	Jl. Bhayangkara, Sukadana	9	9
Penginapan Ayu	Pantai Pulau Datok, Sukadana	6	6
Penginapan Arnita	Pantai Pulau Datok, Sukadana	7	7
Penginapan Biva	Jl. Bhayangkara, Sukadana	17	21
Penginapan Kapuas Kayong 2	Jl. Provinsi Desa Rantau Panjang, Simpang Hilir	14	23
Penginapan Simpang Empat	Jl. Utin Tahara No.27 RT 02, Simpang Hilir	11	19
Penginapan Rosana	Jl. Utin Tahara RT 02 RW 01, Simpang Hilir	4	4
Penginapan Bu Nurma	Jl. Utin Tahara RT 02 RW 01, Simpang Hilir	5	5
Putra Fajar Penginapan	Jl. Gm. Saunan, Dusun Muara Karya, Teluk Batang	8	16
Penginapan Losmen Segar	Jl. Gm. Saunan, Dusun Muara Karya, Teluk Batang	4	8
Penginapan Sederhana	Jl. Ahmad Yani	6	6
Penginapan Perdana	Dusun Sidakaya	7	7

Sumber/Source: BPS, Pendataan Perusahaan/Usaha Jasa Akomodasi/BPS-Collection of Accommodation Service Companies/Businesses

Transportasi dan Komunikasi

Transportation and Communication

Perpustakaan
Library

Judul Buku
Book Title

558510

Eksemplar
Copies

1119556

41

Perpustakaan
Library

Perpustakaan Daerah
Regional Library

1

Perpustakaan Desa
Village Library

40

PENJELASAN TEKNIS

1. **Kendaraan bermotor** adalah setiap kendaraan yang digerakkan oleh peralatan teknik yang ada pada kendaraan tersebut, biasanya digunakan untuk angkutan orang atau barang di atas jalan raya selain kendaraan yang berjalan di atas rel. Kendaraan bermotor yang dicatat adalah semua jenis kendaraan kecuali kendaraan bermotor TNI/Polri dan Korps Diplomatik.
2. **Mobil penumpang** adalah setiap kendaraan bermotor yang dilengkapi dengan tempat duduk untuk sebanyak-banyaknya delapan orang, tidak termasuk tempat duduk untuk pengemudi, baik dilengkapi atau tidak dilengkapi bagasi.
3. **Mobil bis** adalah setiap kendaraan bermotor yang dilengkapi dengan tempat duduk untuk lebih dari delapan orang, tidak termasuk tempat duduk untuk pengemudi, baik dilengkapi atau tidak dilengkapi bagasi.
4. **Mobil truk** adalah setiap kendaraan bermotor yang digunakan untuk angkutan barang, selain mobil penumpang, mobil bis dan kendaraan bermotor roda dua.

5. **Data panjang jalan negara** dan

TECHNICAL NOTES

1. **Motor vehicles** are any type of vehicles motorized by machine set up in those vehicles, they are usually used for transporting peoples or goods on roads except vehicles moving along a railway line. The data cover all kinds of motor vehicles except those belong to Indonesian Army Force Indonesian State Police and Diplomatic Corps.
2. **Passenger cars** are any motor vehicles with no more than eight seats, excluding seat for driver, it can be with or without hoot.
3. **Buses** are large passenger cars having seats for more than eight passengers, excluding seat for driver, it can be with or without hoot.
4. **Trucks** are any motor vehicles used to transport goods excluding passenger cars, buses, and motorcycles.

5. **Data on the length of state and**

jalan provinsi bersumber dari Kementerian Pekerjaan Umum. Sedangkan jalan kabupaten/kota bersumber dari Dinas Pekerjaan Umum Kabupaten/Kota, diolah dari daftar PJ-II/5.

provincial roads were taken from the Ministry of Public Works, while the regency/municipality roads data were taken from Regency Public Works Offices, based on PJ-II/5 questionnaire.

6. **Sumber data transportasi** berasal dari masing-masing instansi terkait, dikumpulkan oleh Badan Pusat Statistik (BPS) setiap bulan/tahun.
 7. **Kantor Pos** adalah tempat pemberi pelayanan komunikasi tertulis dan atau surat elektronik, layanan paket, layanan logistik, layanan transaksi keuangan, dan layanan keagenan pos untuk kepentingan umum. Rumah pos berfungsi sama seperti kantor pos dan kantor pos pembantu, bedanya rumah pos biasanya terletak di daerah terpencil.
 8. **Surat Izin Mengemudi (SIM)** ialah bukti registrasi dan identifikasi yang diberikan oleh Polri kepada orang yang memenuhi persyaratan administrasi, sehat jasmani dan rohani, memahami peraturan lalu lintas dan terampil menggunakan kendaraan bermotor.
6. **Data on transportations** are compiled by the BPS Statistics Indonesia (BPS), these data are obtained from relevant institutions every month and year.
 7. **Post Office** is a service provider facility of written communication and or electronic mail, parcel service, logistics services, financial transaction services, and postal services to the public. Postal house has the same function as the post office and subsidiary of post office, the difference is that postal house is usually located in remote areas.
 8. **Driving License (SIM)** is the registration and identification evidence given by police to a person who has met the requirements of the administrative, physical, and spiritual health, understand the traffic rules and skillful driving a motor vehicle.

ULASAN**DESCRIPTION****Transportasi**

Panjang jalan di Kabupaten Kayong Utara pada tahun 2022 yaitu sepanjang 371,80 Km. Berdasarkan kewenangannya, panjang jalan tersebut terdiri dari jalan provinsi sepanjang 71,20 Km dan jalan kabupaten sepanjang 300,60 Km. Berdasarkan kondisinya, 42,41% jalan kabupaten berkategori baik, 14,39% kategori sedang, 10,81% rusak dan 32,33% rusak berat (tabel 8.1.3).

Transportation

The length of the road in Kayong Utara Regency in 2022 was 371,80 Km. According to his authority, the length of the roads consisted of provincial roads 71,20 Km long and regency roads 300,60 Km long. Based on conditions, 42,41% of category good, 14,39% moderately, 10,81% damaged, and 32,33% heavily damaged (table 8.1.3).

Pelanggar Lalu Lintas

Pada tahun 2022, jumlah pelanggaran lalu lintas yang mendapat hukuman tilang di Kabupaten Kayong Utara sebanyak 9 kejadian.

Traffic Violators

In 2022, the number of traffic violations that got spending ticket at Kayong Utara regency is 9 the incident.

Jika dilihat berdasarkan tingkat pendidikan pelanggar, pelanggaran lalu lintas yang terjadi di Kabupaten Kayong Utara pada tahun 2022 didominasi oleh tamatan SLTA/ sederajat.

Judging by the level of education for offenders, traffic violations that are going on Kayong Utara regency at 2022 is dominated by senior high school.

Kantor Pos

Pada tahun 2022, di Kabupaten Kayong Utara terdapat 3 kantor pos cabang yang tersebar di Kecamatan Sukadana, Simpang Hilir dan Kecamatan Teluk Batang. (tabel 8.2.2).

Post Office

In 2022, at Kayong Utara Regency there are 3 branch post office that are scattered across Sukadana district, Simpang Hilir district and Teluk Batang district (table 8.2.2).

Media Cetak

Jumlah media cetak yang beredar di Kabupaten Kayong Utara pada tahun 2022 adalah 5 Media, 3 berasal dari luar Kabupaten Kayong Utara dalam Provinsi Kalimantan Barat dan 2 lainnya berasal dari luar Provinsi Kalbar (tabel 8.2.9).

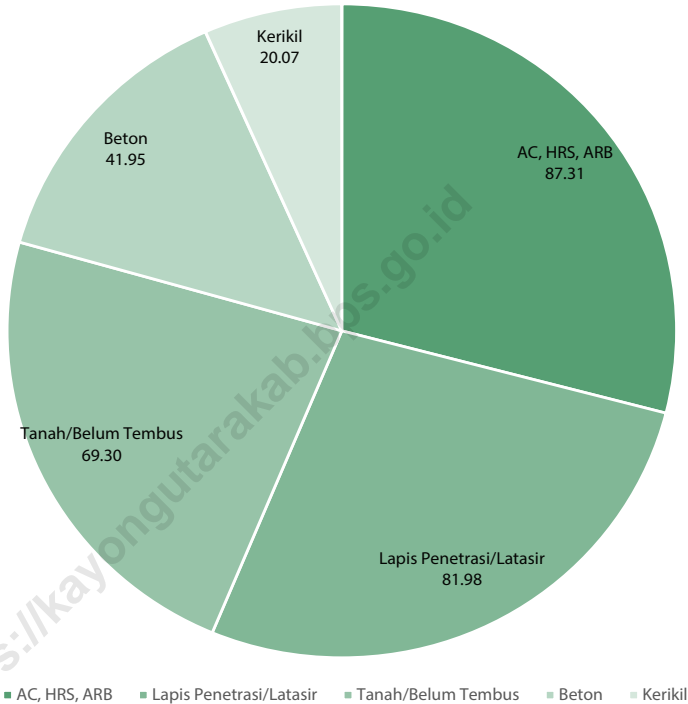
Press Media

The number of press media that circulated in Kayong Utara Regency in 2022 is 6, 3 of the press media come from West Kalimantan excluding Kayong Utara, 2 of the press media come outside West Kalimantan. (table 8.2.9).

<https://kayongutarakab.bps.go.id>

Gambar 8.1
Figures

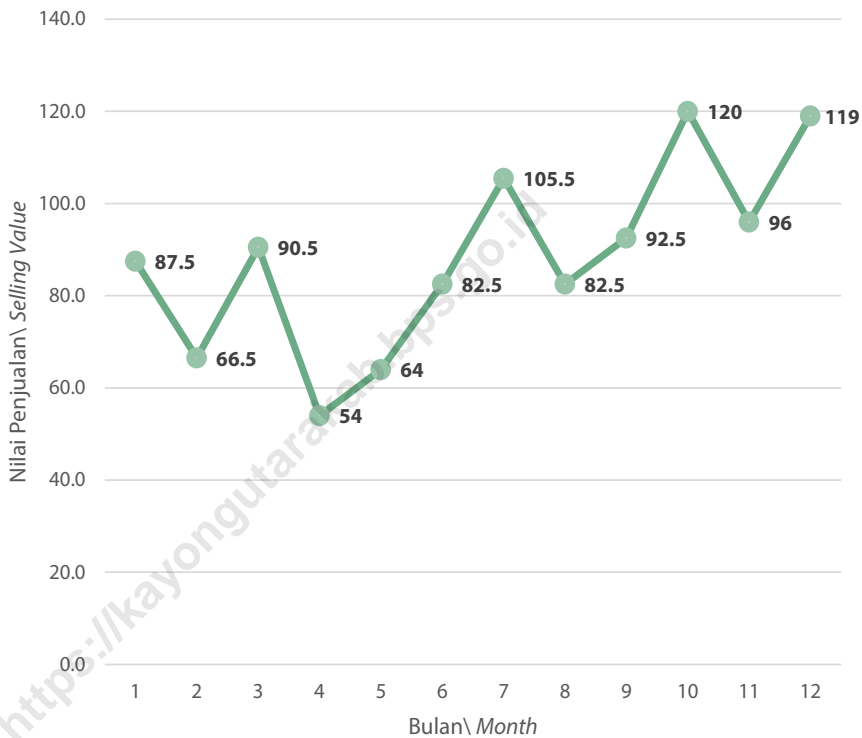
Panjang Jalan di Kabupaten Kayong Utara Menurut Jenis Permukaan (km), 2022
Length of Road of Kayong Utara Regency by Type of Road Surface (km), 2022



Sumber/Source : Dinas Pekerjaan Umum dan Penataan Ruang Kabupaten Kayong Utara/ *Public Works and Spatial Planning Office of Kayong Utara Regency*

Gambar 8.2
Figures

Nilai Penjualan Benda Pos di PT. Pos Indonesia (Persero) Cabang Sukadana Menurut Bulan (Juta Rupiah), 2022
Selling Value of Postage in Sukadana Post Office by Month (Thousand Rupiahs), 2022



Sumber/Source : PT. Pos Indonesia Cabang Kayong Utara/PT. Pos Indonesia Branch of Kayong Utara Regency

8.1 TRANSPORTASI TRANSPORTATION

Tabel 8.1.1 Panjang Jalan Menurut Tingkat Kewenangan Pemerintahan di Kabupaten Kayong Utara (km), 2020–2022
Length of Roads by Level of Government Authority in Kayong Utara Regency (km), 2020–2022

Tingkat Kewenangan Pemerintahan Level of Government Authority	2020	2021	2022
(1)	(2)	(3)	(4)
Negara ¹ /State ¹	-	-	-
Provinsi/Province	71,20	71,20	71,20
Kabupaten/Kota ² Regency/Municipality ²	300,60	300,60	300,60
Jumlah/Total	371,80	371,80	371,80

Catatan/Note: ¹ Berdasarkan Keputusan Menteri Pekerjaan Umum dan Perumahan Rakyat No. 248/248/KPTS/M/2016/Based on Public Work and Public Housing Ministerial Decree No. 248/KPTS/M/2016

² Data Tahun Sebelumnya/Previous Year Data

Sumber/Source: Dinas Pekerjaan Umum dan Penataan Ruang Kabupaten Kayong Utara/ Public Works and Spatial Planning Office of Kayong Utara Regency

Tabel 8.1.2 Panjang Jalan di Kabupaten Kayong Utara Menurut Jenis Permukaan Jalan (km), 2020–2022
Length of Road in Kayong Utara Regency by Type of Road Surface (km), 2020–2022

Jenis Permukaan Jalan Type of Road Surface	2020 ¹	2021 ¹	2022 ¹
(1)	(2)	(3)	(4)
Beton/Concrete	34,34	42,01	41,95
AC, HRS, ARB	81,85	87,31	87,31
Lapis Penetrasi/Latasir/Macadam	66,36	81,44	81,98
Kerikil/Telford	46,23	19,89	20,07
Tanah/Belum Tembus/Soil	71,82	69,95	69,30
Jumlah/Total	300,60	300,60	300,60

Catatan/Note: ¹ Hanya mencakup jalan kewenangan kabupaten/Only consist of regency authoritu road

Sumber/Source: Dinas Pekerjaan Umum dan Penataan Ruang Kabupaten Kayong Utara/ Public Works and Spatial Planning Office of Kayong Utara Regency

Tabel
Table 8.1.3**Panjang Jalan Kabupaten Menurut Kondisi di Kabupaten Kayong Utara (km), 2020–2022**
Length of Road by Condition in Kayong Utara Regency (km), 2020–2022¹

Kondisi Jalan Condition of Roads	2020¹	2021¹	2022¹
(1)	(2)	(3)	(4)
Baik/ <i>Good</i>	131,24	135,82	127,48
Sedang/ <i>Moderate</i>	41,97	39,26	43,25
Rusak/ <i>Moderately Damage</i>	25,14	26,78	32,48
Rusak Berat/ <i>Severely Damage</i>	102,26	98,73	97,19
Jumlah/Total	300,60	300,60	300,60

Catatan/Note: ¹ Hanya mencakup jalan kewenangan kabupaten/*Only consist of regency authority road*

Sumber/Source: Dinas Pekerjaan Umum dan Penataan Ruang Kabupaten Kayong Utara/ *Public Works and Spatial Planning Office of Kayong Utara Regency*

Tabel 8.1.4 **Banyaknya Kendaraan di Kabupaten Kayong Utara Menurut Jenis Angkutan, 2022**
Table 8.1.4 **Number of Vehicles in Kayong Utara Regency by Type of Transportation, 2022**

Jenis Angkutan Type of Transportation	Jumlah Kendaraan Number of Vehicles
(1)	(2)
Kendaraan Umum	97
Roda 4	37
Roda 2	60
Kendaraan Pribadi	33 695
Roda 4	1 259
Roda 2	32 436
Angkutan Penumpang Sungai/Laut	86
Speed Boat	26
Motor Air	54
Kapal Feri	2
Tongkang Gandeng	2
Talk Boat	2
Jumlah/Total	33 878

Sumber/Source: Dinas Perhubungan Kabupaten Kayong Utara/Department of Transportation of Kayong Utara Regency

Tabel
Table 8.1.5**Jumlah Sarana Angkutan Sungai di Kabupaten Kayong Utara Menurut Jenisnya, 2022**
Number of Water Transportation in Kayong Utara Regency by Type of Boat, 2022

Jenis Kapal Type of Boat	Jumlah Kapal Number of Boat
(1)	(2)
Bandung Bermotor	-
Bandung Gandengan	-
Kapal Motor	54
Tongkang Gandeng	2
Talk Boat	2
Long Boat/Penumpang	-
Speed Boat	26
Sampan Bermotor	-
House Boat	-
Tongkang Palma	-
Ferry Boat	2
Truck Air	-
Jumlah/Total	86

Sumber/Source: Dinas Perhubungan Kabupaten Kayong Utara/Department of Transportation of Kayong Utara Regency

Tabel 8.1.6 Jumlah Pelanggaran Lalu Lintas yang Ditilang di Kabupaten Kayong Utara, 2022
Table 8.1.6 Number of Traffic Violation in Kayong Utara Regency by Type of Violation, 2022

Jenis Pelanggaran Type of Violation	Jumlah Total
(1)	(2)
Muatan Lebih	-
Perlengkapan	9
Kecepatan	-
Surat-surat	-
Rambu-rambu	-
Lain-lain	-
Jumlah/Total	9

Sumber/Source: Polres Kayong Utara

Tabel
Table 8.1.7**Banyaknya Pelanggar Lalu Lintas yang Ditilang di
Kabupaten Kayong Utara Menurut Jenis Kelamin, 2022**
**Number of Traffic Breakers in Kayong Utara Regency by Sex,
2022**

Bulan Month	Laki-Laki Male	Perempuan Female	Jumlah Total
(1)	(2)	(3)	(4)
Januari/January	1	-	1
Februari/February	5	3	8
Maret/March	-	-	-
April	-	-	-
Mei/May	-	-	-
Juni/June	-	-	-
Juli/July	-	-	-
Agustus/August	-	-	-
September	-	-	-
Oktober/October	-	-	-
November	-	-	-
Desember/December	-	-	-
Jumlah/Total	6	3	9

Sumber/Source: Polres Kayong Utara

Tabel
Table 8.1.8**Banyaknya Pelanggar Lalu Lintas yang Ditilang di Kabupaten Kayong Utara Menurut Tingkat Pendidikan, 2022****Number of Traffic Breakers in Kayong Utara Regency by Education Attainment, 2022**

Bulan Month	Tidak Sekolah Not Schooled	SD Primary	SLTP Junior High	SLTA Senior High	Perguruan Tinggi University	Jumlah Total
(1)	(2)	(3)	(4)	(5)	(6)	(7)
Januari/January	-	1	-	-	-	1
Februari/February	-	-	3	5	-	8
Maret/March	-	-	-	-	-	-
April	-	-	-	-	-	-
Mei/May	-	-	-	-	-	-
Juni/June	-	-	-	-	-	-
Juli/July	-	-	-	-	-	-
Agustus/August	-	-	-	-	-	-
September	-	-	-	-	-	-
Oktober/October	-	-	-	-	-	-
November	-	-	-	-	-	-
Desember/December	-	-	-	-	-	-
Jumlah/Total	-	1	3	5	-	9

Sumber/Source: Polres Kayong Utara

Tabel
Table 8.1.9

**Banyaknya Pelanggar Lalu Lintas yang Ditilang di
Kabupaten Kayong Utara Menurut Kelompok Umur, 2022**
**Number of Traffic Breakers in Kayong Utara Regency by Age
Group, 2022**

Bulan Month	<17	17-25	26-45	46-65	>65	Jumlah Total
(1)	(2)	(3)	(4)	(5)	(6)	(7)
Januari/January	-	1	-	-	-	1
Februari/February	3	5	-	-	-	8
Maret/March	-	-	-	-	-	-
April	-	-	-	-	-	-
Mei/May	-	-	-	-	-	-
Juni/June	-	-	-	-	-	-
Juli/July	-	-	-	-	-	-
Agustus/August	-	-	-	-	-	-
September	-	-	-	-	-	-
Oktober/October	-	-	-	-	-	-
November	-	-	-	-	-	-
Desember/December	-	-	-	-	-	-
Jumlah/Total	3	6	-	-	-	9

Sumber/Source: Polres Kayong Utara

Tabel 8.1.10 Banyaknya Pelanggar Lalu Lintas yang Ditilang di Kabupaten Kayong Utara Menurut Profesi, 2022
Number of Traffic Breakers in Kayong Utara Regency by Profession, 2022

Bulan Month	Pelajar Student	Pegawai Officer	Swasta Private	Lain-Lain Others	Jumlah Total
(1)	(2)	(3)	(4)	(5)	(6)
Januari/January	-	-	-	1	1
Februari/February	3	-	2	3	8
Maret/March	-	-	-	-	-
April	-	-	-	-	-
Mei/May	-	-	-	-	-
Juni/June	-	-	-	-	-
Juli/July	-	-	-	-	-
Agustus/August	-	-	-	-	-
September	-	-	-	-	-
Oktober/October	-	-	-	-	-
November	-	-	-	-	-
Desember/December	-	-	-	-	-
Jumlah/Total	3	-	2	4	9

Sumber/Source: Polres Kayong Utara

Tabel
Table 8.1.11

Jumlah Penyebab, Korban Kecelakaan Lalu Lintas dan Kerugian Materiil di Kabupaten Kayong Utara, 2022
Number of Traffic Violation by Kind of Violation and Material Lost in Kayong Utara Regency, 2022

Uraian Description	Jumlah Total
(1)	(2)
Penyebab Kecelakaan	10
Kendaraan	-
Pengemudi	10
Kondisi Jalan	-
Pejalan Kaki	-
Cuaca	-
Laka Murni	-
Korban Kecelakaan	15
Meninggal Dunia	4
Luka Berat	6
Luka Ringan	5
Kerugian Materiil	27 500 000

Sumber/Source: Polres Kayong Utara

Tabel 8.1.12 **Jumlah Kejadian dan Korban Kecelakaan Lalu Lintas Serta Kerugian Materil di Kabupaten Kayong Utara, 2022**
Number of Traffic Accidents Occurrence and Victims and Material Lost in Kayong Utara Regency, 2022

Bulan Month	Kejadian Occurrence	Mati Dead	Luka/Wounded		Kerugian Materiil Material Lost (Rp)
			Ringan Minor	Berat Severe	
(1)	(2)	(3)	(4)	(5)	(6)
Januari/January	-	-	-	-	-
Februari/February	4	1	2	4	17 500 000
Maret/March	-	-	-	-	-
April	-	-	-	-	-
Mei/May	-	-	-	-	-
Juni/June	-	-	-	-	-
Juli/July	1	-	-	1	2 000 000
Agustus/August	2	2	1	1	4 000 000
September	1	-	1	-	1 000 000
Oktober/October	1	1	-	-	2 000 000
November	1	-	1	-	1 000 000
Desember/December	-	-	-	-	-
Jumlah/Total	10	4	5	6	27 500 000

Sumber/Source: Polres Kayong Utara

8.2 KOMUNIKASI COMMUNICATION

Tabel 8.2.1 Jumlah Kantor Pos Pembantu Menurut Kecamatan di Kabupaten Kayong Utara, 2019–2022
Number of Post Offices Subsidiaries by Subdistrict in Kayong Utara Regency, 2019–2022

Kecamatan Subdistrict	2019	2020	2021	2022
(1)	(2)	(3)	(4)	(5)
Pulau Maya	-	-	-	-
Kepulauan Karimata	-	-	-	-
Sukadana	1	1	1	1
Simpang Hilir	1	1	1	1
Teluk Batang	1	1	1	1
Seponti	-	-	-	-
Kabupaten Kayong Utara	3	3	3	3

Sumber/Source: PT. Pos Indonesia Cabang Kayong Utara/PT. Pos Indonesia Branch of Kayong Utara Regency

Tabel 8.2.2 Banyaknya Kantor Pos di Kabupaten Kayong Utara Menurut Kecamatan, 2022
Number of Post Office in Kayong Utara Regency by Subdistrict, 2022

Kecamatan Subdistrict	Kantor Pos/Post Office			Pos Desa Rural Post	Jumlah Total
	Kabupaten Regent	Cabang Branch	Desa Rural		
(1)	(2)	(3)	(4)	(5)	(6)
Pulau Maya	-	-	-	-	-
Kepulauan Karimata	-	-	-	-	-
Sukadana	1	-	-	-	1
Simpang Hilir	-	1	-	-	1
Teluk Batang	-	1	-	-	1
Seponti	-	-	-	-	-
Kabupaten Kayong Utara	1	2	-	-	3

Sumber/Source: PT. Pos Indonesia Cabang Kayong Utara/PT. Pos Indonesia Branch of Kayong Utara Regency

Tabel
Table 8.2.3**Nilai Penjualan Benda Pos di PT. Pos Indonesia (Persero)
Cabang Sukadana, 2022**
Selling Value of Postage in Sukadana Post Office, 2022

Bulan Month	Nilai Penjualan (Rp) Selling Value (Rupiahs)
(1)	(2)
Januari/January	87 500 000
Februari/February	66 500 000
Maret/March	90 500 000
April	54 000 000
Mei/May	64 000 000
Juni/June	82 500 000
Juli/July	105 500 000
Agustus/August	82 500 000
September	92 500 000
Oktober/October	120 000 000
November	96 000 000
Desember/December	119 000 000
Jumlah/Total	1 060 500 000

Sumber/Source: PT. Pos Indonesia Cabang Kayong Utara/PT. Pos Indonesia Branch of Kayong Utara Regency

Tabel 8.2.4 Frekuensi Pengiriman dan Penerimaan Paket Pos Terdaftar Biasa dan Kilat di Kantor POS Cabang Sukadana, 2022
Sending and Receiving Frequency of Regular and Express Registered Parcel in Sukadana Post Office, 2022

Bulan Month	Pengiriman Sending	Penerimaan Receiving
(1)	(2)	(3)
Januari/January	60	207
Februari/February	45	102
Maret/March	72	289
April	47	320
Mei/May	37	211
Juni/June	54	301
Juli/July	70	402
Agustus/August	67	320
September	56	378
Oktober/October	47	320
November	61	423
Desember/December	93	475
Jumlah/Total	709	3 748

Sumber/Source: PT. Pos Indonesia Cabang Kayong Utara/PT. Pos Indonesia Branch of Kayong Utara Regency

Tabel
Table 8.2.5**Frekuensi dan Nilai Pengiriman dan Penerimaan, Wesel Pos Biasa dan Kilat di Kantor POS Cabang Sukadana, 2022**
Sending and Receiving Frequency of Regular and Express Registered Money Order in Sukadana Post Office, 2022

Bulan Month	Pengiriman/Sending		Penerimaan/Recieved	
	Frekuensi Frequency	Nilai (Rp) Value (Rupiahs)	Frekuensi Frequency	Nilai (Rp) Value (Rupiahs)
(1)	(2)	(3)	(4)	(5)
Januari/January	29	70 650 000	15	36 270 000
Februari/February	25	60 340 000	20	40 780 000
Maret/March	30	11 026 000	24	70 630 000
April	27	90 637 000	20	60 780 000
Mei/May	26	80 376 000	11	40 281 000
Juni/June	30	92 457 000	21	60 700 000
Juli/July	64	120 300 000	41	80 250 000
Agustus/August	26	90 800 000	21	70 320 000
September	27	100 700 000	15	60 400 000
Oktober/October	21	90 700 000	12	40 370 000
November	20	80 550 000	15	60 370 000
Desember/December	30	320 450 000	18	90 237 000
Jumlah/Total	355	1 208 986 000	233	711 388 000

Sumber/SOURCE: PT. Pos Indonesia Cabang Kayong Utara/PT. Pos Indonesia Branch of Kayong Utara Regency

Tabel 8.2.6 **Frekuensi Pengiriman dan Penerimaan Surat Tercatat, Biasa dan Kilat di Kantor POS Cabang Sukadana, 2022**
Table *Sending and Receiving Frequency of Regular and Express Registered Mail in Sukadana Post Office, 2022*

Bulan <i>Month</i>	Pengiriman <i>Sending</i>	Penerimaan <i>Receiving</i>
(1)	(2)	(3)
Januari/ <i>January</i>	25	40
Februari/ <i>February</i>	20	46
Maret/ <i>March</i>	40	30
April	45	38
Mei/ <i>May</i>	38	27
Juni/ <i>June</i>	49	36
Juli/ <i>July</i>	60	37
Agustus/ <i>August</i>	72	46
September	67	54
Oktober/ <i>October</i>	45	32
November	37	28
Desember/ <i>December</i>	100	48
Jumlah/Total	598	462

Sumber/Source: PT. Pos Indonesia Cabang Kayong Utara/PT. Pos Indonesia Branch of Kayong Utara Regency

Tabel
Table 8.2.7**Frekuensi Pengiriman dan Penerimaan Benda Pos di Kantor POS Cabang Sukadana, 2022**
Number of Sending and Receiving Postal in Sukadana Post Office, 2022

Bulan Month	Pengiriman Sending	Penerimaan Receiving
(1)	(2)	(3)
Januari/January	8 750	8 750
Februari/February	6 650	6 650
Maret/March	9 050	9 050
April	5 400	5 400
Mei/May	6 400	6 400
Juni/June	8 250	8 250
Juli/July	10 550	10 550
Agustus/August	8 500	8 500
September	9 250	9 250
Oktober/October	1 200	1 200
November	9 600	9 600
Desember/December	11 900	11 900
Jumlah/Total	95 500	95 500

Sumber/Source: PT. Pos Indonesia Cabang Kayong Utara/PT. Pos Indonesia Branch of Kayong Utara Regency

Tabel 8.2.8 **Jumlah Pemegang Surat Kontrak Berlangganan di Kabupaten Kayong Utara Menurut Kecamatan, 2022**
Table 8.2.8 **Number of Contract Letter Customer in Kayong Utara Regency by Subdistrict, 2022**

Kecamatan Subdistrict	Jumlah Pelanggan Member
(1)	(2)
Pulau Maya	-
Sukadana	-
Simpang Hilir	-
Teluk Batang	-
Seponti	-
Kepulauan Karimata	-
Kabupaten Kayong Utara	-

Sumber/Source: PT. Pos Indonesia Cabang Kayong Utara/PT. Pos Indonesia Branch of Kayong Utara Regency

Tabel
Table 8.2.9**Banyaknya Jenis Media Cetak yang Beredar di Kabupaten Kayong Utara Menurut Lokasi Penerbit, 2022**
Number of Press Media That Circulated in Kayong Utara Regency by Location of Publisher, 2022

Jenis Media <i>Type of Media</i>	Kab. Kayong Utara <i>In Kayong Utara</i>	Luar Kab. Kayong Utara dalam Prov. Kalbar <i>In West Kalimantan Excluding Kayong Utara</i>	Luar Prov. Kalbar <i>Outside West Kalimantan</i>
(1)	(2)	(3)	(4)
Majalah	-	-	2
Tabloid	-	-	-
Surat Kabar	-	3	-
Buletin	-	-	-
Lainnya	-	-	-
Kabupaten Kayong Utara	-	3	2

Sumber/Source: Dinas Komunikasi dan Informatika Kabupaten Kayong Utara/ *Communication and Information Office of Kayong Utara Regency*

Tabel 8.2.10 **Jumlah Perpustakaan di Kabupaten Kayong Utara Menurut Jenis Perpustakaan, 2022**
Table 8.2.10 **Number of Libraries and Library Visitors in Kayong Utara Regency by Kind of Library, 2022**

Jenis Perpustakaan <i>Type of Library</i>	Jumlah Perpustakaan <i>Number of Library</i>
(1)	(2)
Perpustakaan Milik Pemda	41
Perpustakaan Umum Daerah	1
Perpustakaan Desa	40
Perpustakaan Milik Non Pemda	-
Jumlah/Total	41

Sumber/Source: Dinas Perpustakaan dan Arsip Daerah Kabupaten Kayong Utara

Tabel 8.2.11 Jumlah Buku Perpustakaan di Kabupaten Kayong Utara, 2022
Table *Number of Libraries Book in Kayong Utara Regency, 2022*

Jenis Perpustakaan <i>Type of Library</i>	Jumlah Buku <i>Number of Books</i>	
	Judul <i>Title</i>	Eksemplar <i>Copies</i>
(1)	(2)	(3)
Perpustakaan Milik Pemda	-	-
Perpustakaan Umum Daerah	4 510	11 556
Perpustakaan Kecamatan	14 000	28 000
Perpustakaan Desa	540 000	1 080 000
Perpustakaan Milik Non Pemda	-	-
Jumlah/Total	558 510	1 119 556

Sumber/Source: Dinas Perpustakaan dan Arsip Daerah Kabupaten Kayong Utara

Perbankan, Koperasi dan Harga-Harga

Cooperative and Prices

Koperasi Cooperative

31 Sukadana

KUD, KPRI, KOPKAR
dan Koperasi Lainnya
*kud, kpri, kopkar and
other cooperative*

28 Simpang Hilir

KUD, KPRI, KOPKAR dan Koperasi Lainnya
kud, kpri, kopkar and other cooperative

KUD, KPRI, KOPKAR dan Koperasi Lainnya
kud, kpri, kopkar and other cooperative

18 Teluk Batang

KUD, KPRI dan Koperasi Lainnya
kud, kpri and other cooperative

12 Seponti

KUD dan Koperasi Lainnya
kud and other cooperative

11 Pulau Maya

Kepulauan Karimata

KUD dan Koperasi Lainnya
kud and other cooperative

5

PENJELASAN TEKNIS**TECHNICAL NOTES**

- | | |
|--|---|
| <p>1. Kantor bank terdiri dari Kantor Cabang (KC), Kantor Cabang Pembantu (KCP), dan kantor di bawah KCP.</p> | <p>1. <i>Bank offices consist of branch office (KC), sub branch office (KCP), and offices under KCP.</i></p> |
| <p>2. Uang beredar dalam arti sempit (M1) adalah kewajiban sistem moneter yang terdiri atas uang kartal dan uang giral.</p> | <p>2. <i>The "broad money (M1)" in specific term is liabilities of the monetary system consisting of currency and demand deposits.</i></p> |
| <p>3. Uang beredar dalam arti luas (M2) atau likuiditas perekonomian adalah kewajiban sistem moneter yang terdiri atas M1, uang kuasi, dan surat berharga selain saham.</p> | <p>3. <i>The "broad money (M2)" in a broader term or "domestic liquidity" is liabilities of the monetary system consisting M1, quasi money, and securities other than shares.</i></p> |
| <p>4. Uang kartal terdiri atas uang kertas dan uang logam yang berlaku, tidak termasuk uang kas pada Kantor Perbendaharaan dan Kas Negara (KPKN) dan bank umum.</p> | <p>4. <i>Currency consists of legal bank notes and coins excluding cash in the government treasury offices and commercial banks.</i></p> |
| <p>5. Uang giral terdiri atas rekening giro, kiriman uang, simpanan berjangka, dan tabungan dalam rupiah yang sudah jatuh waktu, yang seluruhnya merupakan simpanan penduduk dalam rupiah pada sistem moneter.</p> | <p>5. <i>Demand deposit comprises current accounts, transfer, matured time, and savings deposits in rupiah, held by residents in the monetary system.</i></p> |
| <p>6. Uang kuasi terdiri atas simpanan berjangka dan tabungan penduduk pada bank umum, baik dalam rupiah maupun valuta asing.</p> | <p>6. <i>Quasi money consists of time and savings deposits in rupiah and foreign currency held by residents in commercial banks.</i></p> |

PENJELASAN TEKNIS

7. Data perkoperasian bersumber dari Dinas Perdagangan. Data koperasi yang disajikan meliputi:
 - a. Jumlah usaha koperasi;
 - b. Volume usaha koperasi;
 - c. Sisa hasil usaha.

8. Koperasi adalah badan usaha yang beranggotakan orang seorang atau badan hukum koperasi dengan melandaskan kegiatannya berdasarkan prinsip koperasi sekaligus sebagai gerakan ekonomi rakyat yang berdasar atas asas kekeluargaan.

9. Sisa hasil usaha koperasi merupakan pendapatan koperasi yang diperoleh dalam satu tahun buku dikurangi dengan biaya, penyusutan, dan kewajiban lainnya termasuk pajak dalam tahun buku yang bersangkutan. Kantor bank terdiri dari Kantor Cabang (KC), Kantor Cabang Pembantu (KCP), dan kantor di bawah KCP.

10. IHK merupakan indikator inflasi di Indonesia. Sejak Januari 2020, IHK dihitung berdasarkan Survei Biaya Hidup (SBH) di 90 kota tahun 2018 yang mencakup sekitar 248-473 komoditas.

11. IHK mencakup sebelas kelompok, yaitu: makanan, minuman, dan

TECHNICAL NOTES

7. *Data for cooperatives are generated from Regional Agency for Trade. Types of cooperatives data include:*
 - a. Number of cooperatives;*
 - b. Asset scale of cooperative;*
 - c. Net profit.*

8. *Cooperative is an establishment that its members are people or establishments with legal status of cooperative and its activities based on people economic movement.*

9. *Net profit of cooperative is gross income in one year minus expenses, depreciation, and other liabilities including taxes in current year. Bank offices consist of branch office (KC), sub branch office (KCP), and offices under KCP.*

10. *CPI is the indicator of inflation in Indonesia. Since January 2020, the CPI has been calculated from the 2018 Cost of Living Survey (CLS) of 90 cities, which covered 248-473 commodities.*

11. *CPI consists of eleven groups as follows: food, beverages, and*

PENJELASAN TEKNIS

tembakau; pakaian dan alas kaki; perumahan, air, listrik, dan bahan bakar rumah tangga; perlengkapan, peralatan, dan pemeliharaan rutin rumah tangga; kesehatan; transportasi; informasi, komunikasi, dan jasa keuangan; rekreasi, olahraga, dan budaya; pendidikan; penyediaan makanan dan minuman/restoran; perawatan pribadi dan jasa lainnya.

TECHNICAL NOTES

tobacco; clothing and footwear; housing, water, electricity, gas, and other fuels; furnishings, household equipment, and routine household maintenance; health; transport; information, communication, and financial services; recreation, sport, and culture; education; food and beverage services/restaurant; personal care and other services.

12. Metode yang digunakan dalam penghitungan IHK, IHPB, Nilai Tukar Petani (NTP), dan IHP adalah Formula Laspeyres yang telah dimodifikasi, yaitu:

$$I_n = \frac{\sum \frac{P_n}{P_{n-1}} P_{n-1} \cdot Q_0}{\sum P_0 Q_0} \times 100$$

dimana:

- I_n = Indeks bulanan
- P_n = Harga pada bulan ke-n
- P_{n-1} = Harga pada bulan ke-(n-1)
- P_0 = Harga pada tahun dasar
- Q_0 = Kuantitas pada tahun dasar

12. *The method used in calculating CPI, WPI, Farmers' Term of Trade (FTT), and PPI is the modified Laspeyres formula as follow:*

$$I_n = \frac{\sum \frac{P_n}{P_{n-1}} P_{n-1} \cdot Q_0}{\sum P_0 Q_0} \times 100$$

where:

- I_n = Monthly index
- P_n = Price in month n
- P_{n-1} = Price in month (n-1)
- P_0 = Price in the base year
- Q_0 = Quantity in the base year

13. a. Persentase (%) perubahan IHK (laju inflasi/deflasi) bulanan diperoleh dari:

$$\frac{I_n - I_{(n-1)}}{I_{(n-1)}} \times 100$$

13. *a. The percentage change of the monthly CPI (inflation/deflation rate) is obtained from:*

$$\frac{I_n - I_{(n-1)}}{I_{(n-1)}} \times 100$$

PENJELASAN TEKNIS

dimana:

I_n = IHK bulan ke-n

I_{n-1} = IHK bulan ke-(n-1)

Inflasi jika nilainya > 0

Deflasi jika nilainya < 0

- b. Persentase perubahan IHK dalam satu tahun dihitung dengan menggunakan metode *point to point*, tetapi sebelum April 1998 menggunakan metode kumulatif bulanan.

14. NTP adalah perbandingan antara indeks harga yang diterima (It) dan dibayar (Ib) petani. NTP mengukur kemampuan tukar nilai produk (komoditas) yang dihasilkan/dijual petani terhadap barang/jasa yang dikonsumsi dan biaya produksi yang dikeluarkan petani. Jika NTP lebih besar dari 100, maka dapat diartikan secara umum rata-rata perubahan harga komoditas yang diterima petani mengalami pergerakan yang lebih cepat daripada rata-rata perubahan harga barang dan jasa yang dibayar petani baik untuk konsumsi rumah tangga maupun untuk biaya produksi pertanian. Sebaliknya, jika NTP kurang dari 100 maka dapat diartikan secara umum rata-rata perubahan harga barang dan jasa yang dibayar petani baik untuk konsumsi rumah tangga

TECHNICAL NOTES

where:

I_n = CPI for month n

I_{n-1} = CPI for month (n-1)

Inflation if the value > 0

Deflation if the value < 0

- b. The percentage change of the yearly CPI is calculated by using *point-to-point* method, but before April 1998, the monthly cumulative method is used.

14. *Farmers' Terms of Trade (FTT) is the ratio of price received by farmers indices and price paid by farmers indices. It measures the exchange value of products produced or sold by farmers compared to the products needed by farmers for production process and household consumption. If the FTT is greater than 100, then it can be generally interpreted that the average change in commodity prices received by farmers is experiencing a movement that is faster than the average change in prices of goods and services paid by farmers both for household consumption and for agricultural production costs. On the other hands, if the NTP is less than 100, it can be generally interpreted that the average change in the price of goods and services paid by farmers both for household consumption and for*

PENJELASAN TEKNIS

maupun untuk biaya produksi pertanian mengalami pergerakan yang lebih cepat daripada rata-rata perubahan harga komoditas yang diterima petani. Jika NTP sama dengan 100, maka hal ini menunjukkan rata-rata perubahan harga komoditas yang diterima petani sama dengan rata-rata perubahan harga barang dan jasa yang dibayar petani baik untuk konsumsi rumah tangga maupun untuk biaya produksi pertanian.

15. Pengumpulan data harga produsen pertanian dilakukan melalui wawancara langsung kepada petani dengan Daftar HD-1 sampai dengan HD-6, sedangkan pengumpulan data harga eceran pedesaan (konsumen) dilakukan melalui wawancara dengan para pedagang di pasar kecamatan yang terpilih sebagai sampel dengan Daftar HKD-1, HKD-2.1, dan HKD-2.2.
16. Klasifikasi indeks NTP dirinci ke dalam dua bagian, yaitu indeks harga yang diterima petani (It) dan indeks harga yang dibayar petani (Ib). It mencakup indeks Subsektor Tanaman Pangan, indeks Subsektor Tanaman Hortikultura, indeks Subsektor Tanaman Perkebunan Rakyat, indeks Subsektor Peternakan,

TECHNICAL NOTES

the cost of agricultural production has moved faster than the average change in commodity prices received by farmers. If the FTT is equal to 100, then this shows the average change in commodity prices received by farmers is the same as the average change in prices of goods and services paid by farmers both for household consumption and for agricultural production costs.

15. *The collection of producer price at farm gate data is conducted through a direct interview with the farmers using HD-1 until HD-6 questionnaire. While the collection of rural consumer retail price data is conducted by interviewing traders in the selected markets using HKD-1, HKD-2.1, and HKD-2.2 questionnaire.*
16. *FTT indices can be classified into two parts, that are indices of prices received by farmers (It) and indices of prices paid by farmers (Ib). Indices of prices received by farmers consist of food crops indices, horticulture crops indices, smallholders estate crops indices, animal husbandry indices, and fishery indices. While indices of prices paid by farmers*

PENJELASAN TEKNIS

dan indeks Subsektor Perikanan. Di lain pihak, I_b pun dibagi ke dalam dua kelompok, yaitu indeks kelompok konsumsi rumah tangga (IKRT), yang terdiri dari indeks kelompok makanan, minuman, dan tembakau; pakaian dan alas kaki; perumahan, air, listrik, dan bahan bakar rumah tangga; perlengkapan, peralatan, dan pemeliharaan rumah tangga; kesehatan; transportasi; informasi, komunikasi, dan jasa keuangan; rekreasi, olahraga, dan budaya; pendidikan; penyediaan makanan dan minuman/restoran; perawatan pribadi dan jasa lainnya, dan indeks kelompok biaya produksi dan penambahan barang modal (IBPPBM) yang terdiri dari bibit; pupuk, obat-obatan, dan pakan; biaya sewa; transportasi; barang modal; upah buruh. Metode perhitungan I_t dan I_b menggunakan formula Laspeyres yang telah dimodifikasi.

17. Nilai Tukar Usaha Pertanian (NTUP) diperoleh dari perbandingan indeks harga yang diterima petani (I_t) terhadap indeks harga yang dibayar petani (I_b), dimana komponen I_b hanya terdiri dari Biaya Produksi dan Penambahan Barang Modal (BPPBM). Secara konseptual, NTUP mengukur seberapa cepat perkembangan Indeks Harga yang Diterima oleh

TECHNICAL NOTES

of household consumption (IKRT) consists of food, beverages, and tobacco; clothing and footwear; housing, water, electricity, and household fuels; furnishings, household equipment, and routine household maintenance; health; transportation; information, communication, and financial services; recreation, sport, and culture; education; provision of food and beverages /restaurant; personal care and other services, and indices of production cost and addition of capital goods (IBPPBM) consists of seeds; fertilizer, medicine, and feed; rental costs; transportation; capital goods; labor wages. The method used in calculating I_t and I_b is the modified Laspeyres formula.

17. *Agricultures Terms of Trade (ATT) are obtained from a comparison of the price index received by farmers (I_t) against the price index paid by farmers (I_b), where the component I_b only consists of production costs and addition of capital goods (BPPBM). Conceptually, ATT measures how fast the price index received by farmers is compared to the price index of production costs*

PENJELASAN TEKNIS

Petani dibandingkan dengan Indeks Harga Biaya Produksi dan Penambahan Barang Modal.

18. Pengumpulan data harga produsen gabah dilakukan secara rutin baik mingguan (saat panen raya) maupun bulanan. Survei harga produsen gabah dilaksanakan di 30 provinsi (kecuali Kepulauan Riau, DKI Jakarta, Sulawesi Tengah, dan Gorontalo). Beberapa definisi operasional dalam rangka penyusunan data harga gabah di Subdirektorat Statistik Harga Produsen antara lain sebagai berikut:
- a. Petani.
Orang yang mengusahakan atau mengelola usaha pertanian padi.
 - b. Gabah.
Bulir hasil tanaman padi (*Oryza sativa Linaeus*) yang telah dilepaskan dari tangkainya dengan cara dirontokkan.
 - c. Harga di Tingkat Petani.
Harga yang disepakati pada waktu terjadinya transaksi antara petani dengan pedagang pengumpul/ tengkulak/pihak penggilingan yang ditemukan pada hari dilaksanakannya observasi dengan kualitas apa adanya

TECHNICAL NOTES

and the addition of capital goods.

18. *Paddy producer price collection is done weekly (during harvest) and monthly. Survey of paddy producer price monitoring is conducted in 30 provinces (except Kepulauan Riau, DKI Jakarta, Sulawesi Tengah, and Gorontalo). Several operational definitions in preparing of paddy price data in Sub-Directorate of Producer Price Statistics as follows:*

- a. *Farmer.*
People who manage the business of agriculture of paddy
- b. *Unhusked Rice/Paddy.*
Grain or paddy's granules (Oryza sativa Linaeus) removed from the shaft by means of threshed.
- c. *Price at Farmer Level.*
The price agreed at the time of transaction among farmers, brokers, and other buyers is found in observation on original quality. The transportation cost is not included.

PENJELASAN TEKNIS

sebelum dikenakan ongkos angkut pasca panen.

- d. Biaya ke Penggilingan.
Keseluruhan biaya pasca panen siap jual dari tempat transaksi di tingkat petani ke lokasi unit penggilingan terdekat. Besarnya biaya ke penggilingan adalah penjumlahan dari ongkos angkut (termasuk biaya bongkar/muat dan sewa kendaraan) ditambah ongkos lainnya (retribusi, konsumsi, dsb).
- e. Harga di Tingkat Penggilingan.
Harga di tingkat petani ditambah dengan besarnya biaya ke penggilingan terdekat.
- f. Harga Pembelian Pemerintah (HPP)
Harga minimal yang harus dibayarkan pemerintah kepada petani sesuai dengan kualitas gabah sebagaimana yang telah ditetapkan dalam Instruksi Presiden (Inpres) No. 5 Tahun 2015. Sejak 19 Maret 2020, harga pembelian pemerintah diatur kembali berdasarkan PERMENDAG No. 24 Tahun 2020.

TECHNICAL NOTES

- d. *Cost to Huller Location*
The total cost of transaction from farmer to the nearest huller location. It refers to total amount of transportation cost (loading, unloading, and rental charges) and other cost (retribution, consumption, etc).
- e. *Price at Huller Level*
The total of price at farmer level and cost to huller location.
- f. *Government Purchasing Price*
The minimum price to be paid by government to farmers based on the grain quality as determined by Presidential Instruction (Inpres) number 5 Of 2015. Since 19 March 2020, government purchasing price based on trade minister regulations PERMENDAG number 24 of 2020.

PENJELASAN TEKNIS

- g. Gabah Kering Giling (GKG)
Gabah yang mengandung kadar air maksimum sebesar 14,0 persen dan hampa/kotoran maksimum 3,0 persen.
- h. Gabah Kering Panen (GKP)
Gabah yang mengandung kadar air maksimum sebesar 25,0 persen dan hampa/kotoran maksimum 10,0 persen.
- i. Gabah Luar Kualitas
Gabah yang mengandung kadar air lebih dari 25,0 persen dan hampa/kotoran lebih dari 10,0 persen.
- j. Kadar Air (KA)
Jumlah kandungan air dalam butir gabah yang dinyatakan dalam persentase dari berat basah.
- k. Kadar Hampa/Kotoran
Jumlah kandungan butir hampa dan kotoran dalam butir gabah yang dinyatakan dalam persentase.
- l. Butir Hampa
Butir gabah yang tidak berkembang secara sempurna akibat serangan hama, penyakit, atau sebab lain sehingga tidak berisi butir beras meskipun kedua

TECHNICAL NOTES

- g. *Dried Unhusked Grain*
Grains with a maximum water and hollow/dirt content of 14.0 percent and 3.0 percent respectively.
- h. *Dried Harvested Grain*
Grains with a maximum water and hollow/dirt content of 25.0 percent and 10.0 percent respectively.
- i. *Low-Quality Grain*
Grains with more than 25.0 percent water and more than 10.0 percent hollow/dirt.
- j. *Water Content*
The amount of grain moisture content which is expressed as a percentage of wet weight.
- k. *Hollow/Dirt Content*
The amount of empty grain and waste grain content which is expressed as a percentage.
- l. *Empty Grain*
Grains grow not entirely caused by pest, diseases, or other reasons that do not contain grains of rice husk although both of peel are closed or opened. Half empty grains are

PENJELASAN TEKNIS

tungkup sekamnya tertutup ataupun terbuka. Butir gabah setengah hampa tergolong dalam butir hampa.

m. Kotoran

Segala benda asing yang tidak tergolong bagian dari gabah, misalnya debu, butiran tanah, butiran pasir, batu kerikil, potongan kayu, potongan logam, tangkai padi, biji-bijian lain, bangkai serangga, dan lain sebagainya. Termasuk dalam kategori kotoran adalah butiran gabah yang telah terkelupas (beras pecah kulit) dan gabah patah.

19. IHP dihitung berdasarkan survei harga produsen yang dilakukan di 34 provinsi di Indonesia. Data harga produsen dikumpulkan oleh BPS setiap bulan. Pemilihan responden dilakukan secara purposive. Penghitungan IHP menggunakan tahun dasar 2010 (2010=100) yang mencakup sembilan sektor, yaitu pertanian, pertambangan dan penggalian, industri pengolahan, pengadaan listrik dan gas, pengelolaan air, angkutan penumpang, penyediaan akomodasi dan makan minum, jasa pendidikan, dan jasa kesehatan. Pengelompokan dalam IHP didasarkan pada Klasifikasi Baku

TECHNICAL NOTES

classified into empty grains.

m. *Waste Grain*

Any extraneous object that is not considered as part of the grain, such as dust, ground grain, sand, gravel, pieces of wood, metal pieces, rice straw, other grain, dead bugs, and so on. The category of waste grain include peeled grain pellets (broken skin rice) and fractured grain.

19. PPI is calculated based on producer price survey which is conducted in 34 provinces in Indonesia. Producer price data are collected by BPS each month. Respondents are selected by purposive sampling. The calculation of PPI used the year 2010 as the base year (2010=100) covering nine sectors, there are agriculture, mining and quarrying, manufacturing, electricity and gas, water supply, passenger transport, accommodation and food beverage services, education, and human health. The grouping in PPI is based on International Standard Industrial Classification of All Economic Activities (ISIC)

PENJELASAN TEKNIS

Lapangan Usaha Indonesia (KBLI) dan Klasifikasi Baku Komoditi Indonesia (KBKI). IHP disajikan triwulanan pada tingkat nasional dalam bentuk indeks umum (gabungan dari sektor pertanian, pertambangan dan penggalian, dan industri pengolahan), indeks sektor, dan indeks subsektor.

20. Mulai Triwulan IV 2019 terdapat perubahan struktur pada Sektor Pertanian. Sebelumnya Hortikultura merupakan bagian dari Subsektor Tanaman Bahan Makanan. Namun mulai Triwulan IV 2019 Hortikultura dimunculkan sebagai subsektor tersendiri dengan asumsi termasuk komoditas strategis yang perlu dipantau harganya dari waktu ke waktu. Hal ini berdampak pada perubahan nilai IHP Subsektor Tanaman Pangan. Selain itu, Subsektor Kehutanan tidak lagi dimunculkan sebagai subsektor dengan pertimbangan bahwa ketersediaan data kehutanan kurang representatif untuk menggambarkan perubahan harga dari waktu ke waktu.

TECHNICAL NOTES

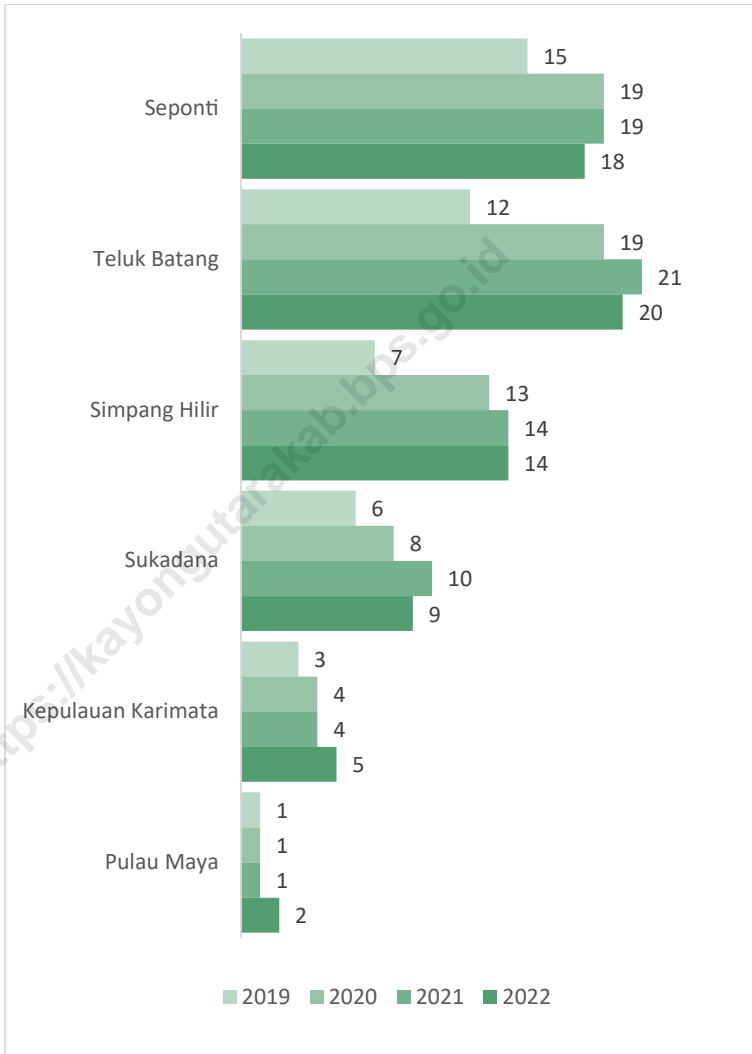
and Central Product Classification (CPC). The PPI is presented quarterly on national level in general index (composite from agriculture, mining and quarrying, and manufacturing sector), sector index, and sub-sector index.

20. Starting in Quarter IV 2019 there are changes in the structure of the Agriculture Sector. Previously Horticultural Crop was part of the Farm Food Crop Subsector. But starting in Quarter IV 2019 Horticultural Crop was raised as a separate subsector with the assumption that it is a strategic commodity that needs to be monitored over time. This has an impact on changes in the PPI Subsector of Food Plants. In addition, the Forestry Subsector is no longer raised as a subsector with the consideration that the availability of forestry data is not representative for price changes over time.

ULASAN	DESCRIPTION
<p>Perbankan</p> <p>Tidak dapat dijelaskan</p>	<p>Mining</p> <p><i>Unexplainable</i></p>
<p>Koperasi</p> <p>Pada tahun 2022, terdapat 105 koperasi di Kabupaten Kayong Utara. 9 diantaranya adalah Koperasi Unit Desa (KUD), 6 Koperasi Pegawai RI, 3 KOPKAR, dan 87 Koperasi Lainnya.</p> <p>Berdasarkan klasifikasinya, pada tahun 2022 sebanyak 93 koperasi yang ada di Kabupaten Kayong Utara belum diklasifikasikan dan 12 koperasi terklasifikasi C.</p>	<p>Cooperative</p> <p><i>In 2022, there are 105 cooperatives in Kayong Utara Regency. 9 of the cooperatives are Rural Cooperatives, 6 KPRI, 3 KOPKAR, and 87 other cooperatives.</i></p> <p><i>Based on the classification, in 2020 about 93 cooperatives at Kayong Utara Regency are not classified and 12 cooperatives are classified as good enough.</i></p>
<p>Harga-Harga</p> <p>Tidak dapat dijelaskan</p>	<p>Prices</p> <p><i>Unexplainable</i></p>

Gambar 9.1
Figures

Jumlah Koperasi Aktif Menurut Kecamatan di Kabupaten Kayong Utara, 2019–2022
Number of Active Cooperative by Subdistrict in Kayong Utara Regency, 2019–2022



Sumber/Source : Dinas Perdagangan Kabupaten Kayong Utara/Regional Agency for Trade of Kayong Utara Regency

Tabel 9.1 Jumlah Koperasi Aktif Menurut Kecamatan di Kabupaten Kayong Utara, 2019–2022
Table 9.1 Number of Active Cooperative by Subdistrict in Kayong Utara Regency, 2019–2022

Kecamatan Subdistrict	2019	2020	2021	2022
(1)	(2)	(3)	(4)	(5)
Pulau Maya	3	4	4	5
Kepulauan Karimata	1	1	1	2
Sukadana	12	19	21	20
Simpang Hilir	15	19	19	18
Teluk Batang	7	13	14	14
Seponti	6	8	10	9
Kayong Utara	44	64	69	68

Sumber/Source: Dinas Perdagangan Kabupaten Kayong Utara/Regional Agency for Trade of Kayong Utara Regency

Tabel
Table 9.2**Jumlah Koperasi Menurut Jenis Koperasi dan Kecamatan di Kabupaten Kayong Utara, 2022**
Number of Cooperative by Kind of Cooperative and Subdistrict in Kayong Utara Regency, 2022

Kecamatan Subdistrict	Jenis Koperasi/ Kind of Cooperative					Jumlah Total
	KUD	KPRI	KOPKAR	KOPPAS	Lainnya Other	
(1)	(2)	(3)	(4)	(5)	(6)	(7)
Pulau Maya	1	-	-	-	10	11
Kepulauan Karimata	1	-	-	-	4	5
Sukadana	2	2	1	-	26	31
Simpang Hilir	2	1	1	-	24	28
Teluk Batang	2	2	1	-	13	18
Seponti	1	1	-	-	10	12
Kayong Utara	9	6	3	-	87	105

Sumber/Source: Dinas Perdagangan Kabupaten Kayong Utara/Regional Agency for Trade of Kayong Utara Regency

Tabel
Table 9.3

Jumlah Koperasi Unit Desa (KUD) di Kabupaten Kayong Utara Menurut Kecamatan dan Klasifikasi, 2022
Number of Rural Cooperative in Kayong Utara Regency by Subdistrict and Classification, 2022

Kecamatan Subdistrict	Klasifikasi/Classification					Jumlah Total
	A	B	C	D	BDK	
(1)	(2)	(3)	(4)	(5)	(6)	(7)
Pulau Maya	-	-	-	-	1	1
Kepulauan Karimata	-	-	-	-	1	1
Sukadana	-	-	-	-	2	2
Simpang Hilir	-	-	-	-	2	2
Teluk Batang	-	-	-	-	2	2
Seponti	-	-	-	-	1	1
Kayong Utara	-	-	-	-	9	9

Catatan/Notes: A = Sangat Sehat/*Very Good* D = Kurang Sehat/*Not Good Enough*
 B = Sehat/*Good* BDK = Belum Diklasifikasikan/*Not Classified*
 C = Cukup Sehat/*Good Enough*

Sumber/Source: Dinas Perdagangan Kabupaten Kayong Utara/*Regional Agency for Trade of Kayong Utara Regency*

Tabel
Table 9.4**Jumlah Koperasi Non-KUD di Kabupaten Kayong Utara
Menurut Kecamatan dan Klasifikasi, 2022**
**Number of Non-Rural Cooperative in Kayong Utara Regency
by Subdistrict and Classification, 2022**

Kecamatan Subdistrict	Klasifikasi/Classification					Jumlah Total
	A	B	C	D	BDK	
(1)	(2)	(3)	(4)	(5)	(6)	(7)
Pulau Maya	-	-	-	-	10	10
Kepulauan Karimata	-	-	-	-	4	4
Sukadana	-	-	2	-	27	29
Simpang Hilir	-	-	5	-	21	26
Teluk Batang	-	-	2	-	14	16
Seponti	-	-	3	-	8	11
Kayong Utara	-	-	12	-	84	96

Catatan/Notes: A = Sangat Sehat/*Very Good*B = Sehat/*Good*C = Cukup Sehat/*Good Enough*D = Kurang Sehat/*Not Good Enough*BDK = Belum Diklasifikasikan/*Not Classified*Sumber/Source: Dinas Perdagangan Kabupaten Kayong Utara/*Regional Agency for Trade of Kayong Utara Regency*

Tabel
Table 9.5

**Jumlah Koperasi Primer di Kabupaten Kayong Utara
Menurut Jenisnya, 2022**
**Number of Primary Cooperatives in Kayong Utara by Type
of Cooperative, 2022**

Jenis Koperasi Type of Cooperative	Koperasi Primer Primary Cooperative
(1)	(2)
Koperasi Unit Desa	9
Koperasi Pertanian	7
Koperasi Pondok Pesantren	2
Koperasi Pengusaha Hutan	-
Koperasi Pemuda	1
Koperasi Pedagang Pasar	-
Koperasi Simpan Pinjam	3
Koperasi Purnawirawan	-
Koperasi Pegawai Negeri	6
Koperasi Serba Usaha	40
Koperasi Angkatan Darat	-
Koperasi Kepolisian	1
Koperasi Wanita	-
Koperasi Veteran	-
Koperasi Angkutan	-
Koperasi Pensiunan PNS	-
Koperasi Karyawan	4
Koperasi Umum	24
Koperasi Perkebunan	6
Koperasi Peternakan	-
Koperasi Perikanan	2
Jumlah/Total	105

Sumber/Source: Dinas Perdagangan Kabupaten Kayong Utara/Regional Agency for Trade of Kayong Utara Regency

Tabel
Table 9.6

Banyaknya Kegiatan Usaha yang Dilakukan oleh Koperasi di Kabupaten Kayong Utara Menurut Jenis Kegiatan Usaha, 2022
Number of Business Activities Organized by Cooperatives in Kayong Utara Regency by Type of Activity, 2022

Jenis Kegiatan <i>Type of Activity</i>	Dilakukan oleh/ <i>Organized by</i>		
	KUD <i>Rural Cooperative</i>	Non KUD <i>Non-Rural Cooperative</i>	Jumlah <i>Total</i>
(1)	(2)	(3)	(4)
Perikanan	-	2	2
Perdagangan	-	5	5
Penyalur Saprodi	-	1	1
Waserda	-	1	1
Simpan Pinjam	-	3	3
Kredit Usaha Tani	-	-	-
Kelistrikan	-	-	-
Penyalur BBM	-	1	1
Angkutan	-	1	1
Kerajinan	-	-	-
Pangan	-	-	-
RMU (Penggilingan)	-	1	1
Kelapa Sawit	-	6	6
Lainnya	-	84	84
Jumlah/Total	-	105	105

Sumber/*Source*: Dinas Perdagangan Kabupaten Kayong Utara/*Regional Agency for Trade of Kayong Utara Regency*

Tabel
Table 9.7**Perkembangan Koperasi di Kabupaten Kayong Utara, 2022**
Growth of Cooperative in Kayong Utara Regency, 2022

Perkembangan Growth of	KUD Rural Cooperative	Non KUD Non-Rural Cooperative	Jumlah Total
(1)	(2)	(3)	(4)
Unit	9	96	105
Anggota	-	3 092	3 092
Simpanan (Juta Rp)	-	4 257 496 559	4 257 496 559
Donasi/Hibah (Juta Rp)	-	-	-
Dari Luar (Juta Rp)	-	27 263 138 188	27 263 138 188
Cadangan (Juta Rp)	-	-	-
Sisa Hasil Usaha (Juta Rp)	-	20 743 698 318	20 743 698 318
Dana-dana (Juta Rp)	-	-	-
Volume Usaha (Juta Rp)	-	28 123 912 340	28 123 912 340

Sumber/Source: Dinas Perdagangan Kabupaten Kayong Utara/Regional Agency for Trade of Kayong Utara Regency

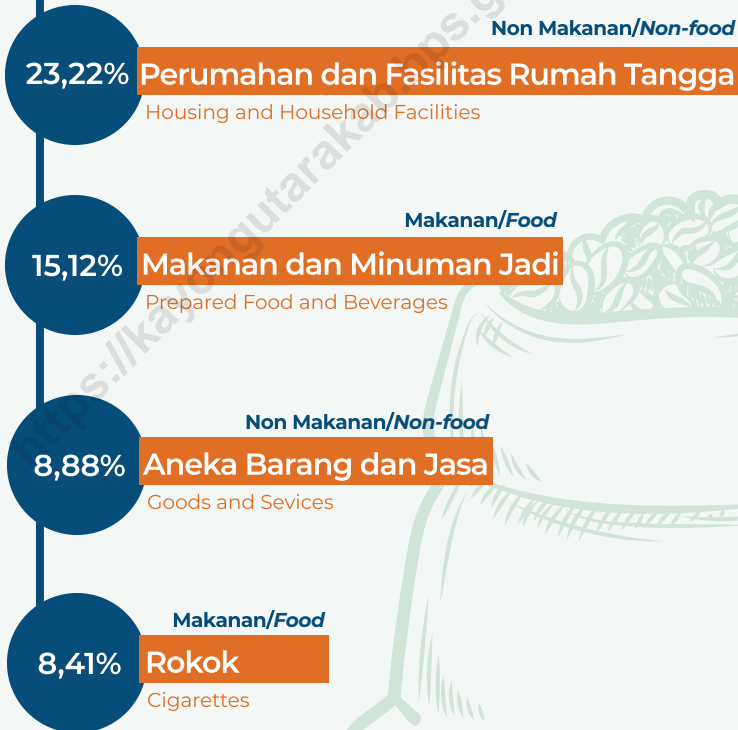
Pengeluaran Penduduk

Population Expenditures

Pengeluaran Per Kapita*

Monthly Expenditure per Capita*

*Berdasarkan Golongan Pengeluaran
*Based on Groups of Expenditure



PENJELASAN TEKNIS**TECHNICAL NOTES**

- | | |
|--|--|
| <p>1. Kegiatan pengumpulan data sosial dan ekonomi dilaksanakan secara rutin oleh BPS melalui Survei Sosial Ekonomi Nasional (Susenas).</p> | <p>1. <i>Socioeconomic data collection activities are carried out regularly by the BPS-Statistics Indonesia through the National Socioeconomic Survey (Susenas).</i></p> |
| <p>2. Sejak tahun 2011 sampai dengan 2014, pengumpulan data Susenas konsumsi pengeluaran rumah tangga dilaksanakan secara triwulanan. Mulai tahun 2015 pengumpulan data Susenas dilaksanakan dua kali dalam setahun, yaitu pada Maret dan September.</p> | <p>2. <i>Since 2011 to 2014, Susenas data collection of household consumption/expenditures was conducted quarterly. Starting in 2015, collecting of data Susenas carry out twice a year, in March and September.</i></p> |
| <p>3. Target sampel Susenas Maret adalah 345.000 rumah tangga yang tersebar di seluruh kabupaten/kota di Indonesia. Target sampel Susenas pada bulan September adalah sebanyak 75.000 rumah tangga.</p> | <p>3. <i>The March Susenas target sample covers 345.000 households spread out at all regency/municipality in Indonesia. The September Susenas target sample covers 75.000 households.</i></p> |
| <p>4. Data hasil pencacahan Susenas Maret dapat disajikan untuk tingkat nasional, provinsi, dan kabupaten/kota, sedangkan untuk data hasil Susenas September hanya dapat disajikan untuk tingkat nasional dan provinsi.</p> | <p>4. <i>The result from Susenas data collection in March can be presented on national, provincial, and regency/municipal level estimates, while data collection in September can be disseminated only for the national and provincial levels.</i></p> |
| <p>5. Data konsumsi/pengeluaran yang dikumpulkan pada Susenas Maret dibagi menjadi dua kelompok, yaitu makanan dan bukan makanan. Jumlah</p> | <p>5. <i>The consumption/expenditure data collected in March Susenas are divided into two groups, namely food and non-food. The number of food commodity are 188</i></p> |

komoditas makanan sebanyak 188 komoditas. Pengumpulan data kelompok makanan meliputi banyaknya komoditas yang dikonsumsi beserta nilai pengeluarannya.

6. Pengumpulan data pada sebagian besar kelompok bukan makanan hanya mencakup nilai pengeluaran barang yang dikonsumsi, kecuali beberapa jenis barang tertentu juga dikumpulkan kuantitasnya, seperti listrik, air, gas, dan bahan bakar minyak (BBM).
7. Referensi waktu survei yang digunakan adalah selama seminggu terakhir untuk konsumsi makanan dan sebulan atau setahun terakhir untuk konsumsi bukan makanan.

commodities. The food group data collection includes quantity and value of commodities consumed.

6. *Data collection on most of non-food groups covers only the value of expenditures consumed except for certain commodities which are also collected for its quantity, such as the use of electricity, water, gas, and fuel oil (BBM).*
7. *The survey time reference period is previous week before enumeration date for food consumption and last month or last year for non-food consumption.*

ULASAN**DESCRIPTION**

Rata-rata Pengeluaran per Kapita Sebulan di Kabupaten Kayong Utara pada tahun 2022 dari kelompok komoditas makanan dan bukan makanan sebesar 1.195.307 rupiah yang mana lebih besar dari tahun sebelumnya yaitu 1.145.792 rupiah (Tabel 10.1).

Monthly Average Expenditure per Capita in Kayong Utara Regency in 2022 from commodity group of food and non-food, 1,195,307 rupiahs, which is greater than the previous year, 1,145,792 rupiahs (Table 10.1).

Komoditas Makanan dan minuman jadi menjadi komoditas dengan rata-rata pengeluaran per kapita terbesar di tahun 2022 pada kelompok makanan yaitu 180.747 rupiah per bulan (Tabel 10.1). Sedangkan dikelompok bukan makanan, rata-rata pengeluaran terbesar di Kabupaten Kayong Utara berada pada komoditas perumahan dan fasilitas rumah tangga yaitu 277.581 rupiah per bulan (Tabel 10.1). Meskipun komoditas perumahan dan fasilitas rumah tangga merupakan pengeluaran terbesar dikelompoknya, kontribusi komoditas ini malah mengalami penurunan yaitu 24,74 persen di Tahun 2021 menjadi 23,22 persen di Tahun 2022 (Tabel 10.2).

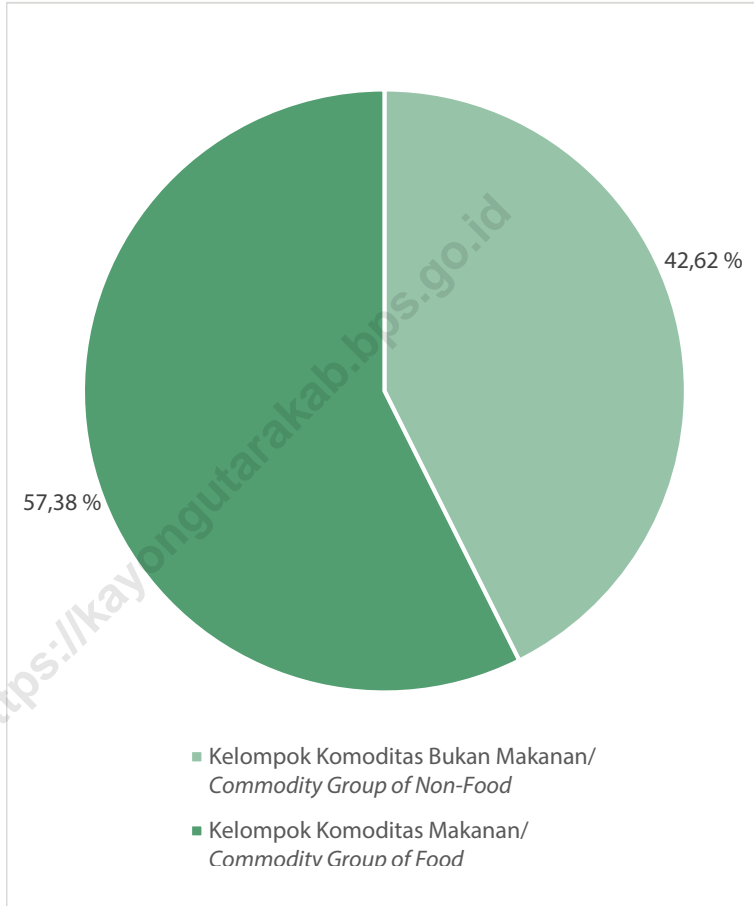
Prepared food and beverages commodity became the largest Monthly Average Expenditure per Capita in commodity group of food in 2022, 180,747 rupiahs by month (Table 10.1). Meanwhile, in commodity group of non-food, the largest Monthly Average Expenditure per Capita in Kayong Utara Regency was on housing and household facilities, 277,581 rupiahs by month (Table 10.1). Even though housing and household facilities are the largest Monthly Average Expenditure per Capita in this group, actually the contribution of these has decreased, 24.74 percent in 2021 to 23.22 percent in 2022 (Table 10.2).

Mayoritas pengeluaran per kapita sekitar 33,21 persen penduduk di Kabupaten Kayong Utara selama sebulan pada Tahun 2022 sebesar 1.000.000 rupiah hingga 1.499.999 rupiah per bulan (Tabel 10.3).

The majority of population in Kayong Utara Regency around 33.21 percent for Monthly Average Expenditure per Capita in 2022 amount of 1,000,000 rupiah to 1,499,999 rupiahs by month (Table 10.3).

Gambar 10.1
Figures

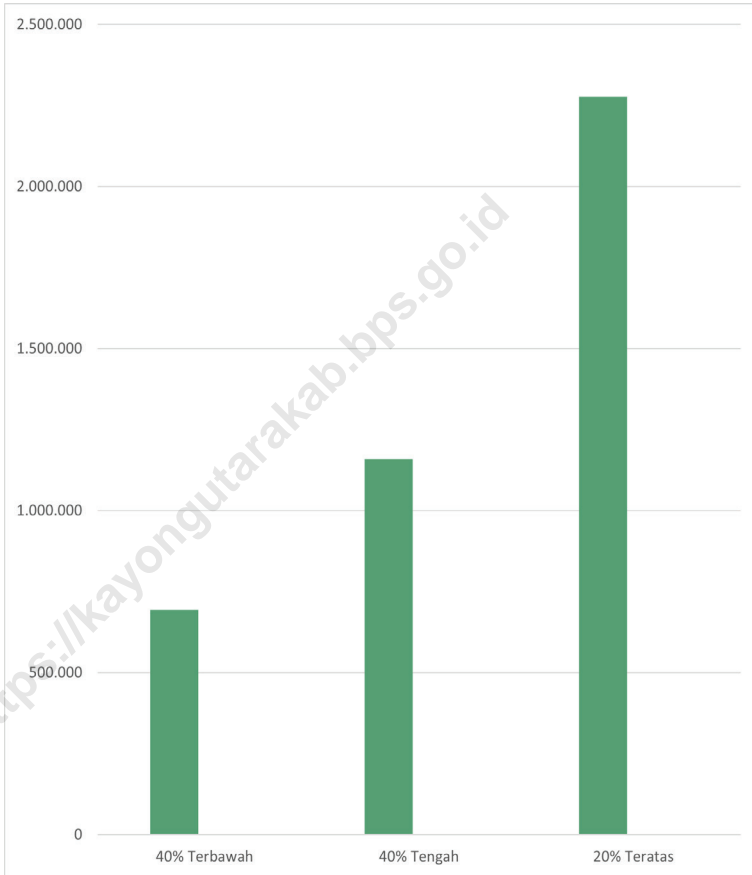
Persentase Pengeluaran per Kapita Sebulan Menurut Kelompok Komoditas di Kabupaten Kayong Utara, 2022
Percentage of Monthly Expenditure per Capita by Commodity Group in Kayong Utara Regency, 2022



Sumber/Source : BPS, Survei Sosial Ekonomi Nasional (Susenas) Maret 2021 dan Maret 2022/BPS-Statistics Indonesia, National Socioeconomic Survey

Gambar 10.2
Figures

Rata-Rata Pengeluaran per Kapita Sebulan menurut Kelompok Pengeluaran Kabupaten Kayong Utara(Rupiah), 2022
Average Monthly Expenditure per Capita by Expenditure Group Kayong Utara Regency (Rupiah), 2022



Sumber/Source : BPS, Survei Sosial Ekonomi Nasional (Susenas) Maret 2021 dan Maret 2022/BPS-Statistics Indonesia, National Socioeconomic Survey

Tabel
Table 10.1

Rata-rata Pengeluaran per Kapita Sebulan Menurut Kelompok Komoditas (rupiah) di Kabupaten Kayong Utara, 2021 dan 2022
Monthly Average Expenditure per Capita by Commodity Group (rupiahs) in Kayong Utara Regency, 2021 and 2022

Kelompok Komoditas/Commodity Group	2021	2022
(1)	(2)	(3)
Makanan/Food		
Padi-padian/ <i>Cereals</i>	75 957	78 760
Umbi-umbian/ <i>Tubers</i>	5 159	5 645
Ikan/udang/cumi/kerang/ <i>Fish/shrimp/common squid/shells</i>	85 421	86 491
Daging/ <i>Meat</i>	23 397	25 355
Telur dan susu/ <i>Eggs and milk</i>	43 106	34 627
Sayur-sayuran/ <i>Vegetables</i>	54 907	60 645
Kacang-kacangan/ <i>Legumes</i>	9 955	10 657
Buah-buahan/ <i>Fruits</i>	15 895	21 652
Minyak dan kelapa/ <i>Oil and coconut</i>	16 229	22 118
Bahan minuman/ <i>Beverage stuffs</i>	22 931	23 848
Bumbu-bumbuan/ <i>Spices</i>	17 141	17 533
Konsumsi lainnya/ <i>Miscellaneous food items</i>	15 996	17 262
Makanan dan minuman jadi/ <i>Prepared food and beverages</i>	153 014	180 747
Rokok/ <i>Cigarettes</i>	83 769	100 494
Jumlah makanan/Total food	622 878	685 834
Bukan makanan/Non-food		
Perumahan dan fasilitas rumah tangga/ <i>Housing and household facilities</i>	274 106	277 581
Aneka barang dan jasa/ <i>Goods and services</i>	114 703	106 179
Pakaian, alas kaki, dan tutup kepala/ <i>Clothing, footwear, and headgear</i>	32 264	27 566
Barang tahan lama/ <i>Durable goods</i>	42 563	25 563
Pajak, pungutan, dan asuransi/ <i>Taxes and insurance</i>	52 164	47 470
Keperluan pesta dan upacara/kenduri/ <i>Parties and ceremonies</i>	7 114	25 114
Jumlah bukan makanan/Total non-food	522 914	509 474
Jumlah/Total	1 145 792	1 195 307

Sumber/Source: BPS, Survei Sosial Ekonomi Nasional (Susenas) Maret 2021 dan Maret 2022/BPS-Statistics Indonesia, National Socioeconomic Survey

Tabel
Table 10.2

Persentase Pengeluaran per Kapita Sebulan Menurut Kelompok Komoditas di Kabupaten Kayong Utara, 2021 dan 2022
Percentage of Monthly Expenditure per Capita by Commodity Group in Kayong Utara Regency, 2021 and 2022

Kelompok Komoditas/Commodity Group	2021	2022
(1)	(2)	(3)
Makanan/Food		
Padi-padian/ <i>Cereals</i>	7,04	6,59
Umbi-umbian/ <i>Tubers</i>	0,41	0,47
Ikan/udang/cumi/kerang/ <i>Fish/shrimp/common squid/shells</i>	6,73	7,24
Daging/ <i>Meat</i>	1,77	2,12
Telur dan susu/ <i>Eggs and milk</i>	3,17	2,90
Sayur-sayuran/ <i>Vegetables</i>	4,71	5,07
Kacang-kacangan/ <i>Legumes</i>	0,90	0,89
Buah-buahan/ <i>Fruits</i>	1,47	1,81
Minyak dan kelapa/ <i>Oil and coconut</i>	1,46	1,85
Bahan minuman/ <i>Beverage stuffs</i>	2,06	2,00
Bumbu-bumbuan/ <i>Spices</i>	1,56	1,47
Konsumsi lainnya/ <i>Miscellaneous food items</i>	1,20	1,44
Makanan dan minuman jadi/ <i>Prepared food and beverages</i>	12,99	15,12
Rokok/ <i>Cigarettes</i>	8,08	8,41
Jumlah makanan/Total food	53,57	57,38
Bukan makanan/Non-food		
Perumahan dan fasilitas rumah tangga/ <i>Housing and household facilities</i>	24,72	23,22
Aneka barang dan jasa/ <i>Goods and services</i>	8,76	8,88
Pakaian, alas kaki, dan tutup kepala/ <i>Clothing, footwear, and headgear</i>	2,98	2,31
Barang tahan lama/ <i>Durable goods</i>	5,79	2,14
Pajak, pungutan, dan asuransi/ <i>Taxes and insurance</i>	3,55	3,97
Keperluan pesta dan upacara/kenduri/ <i>Parties and ceremonies</i>	0,63	2,10
Jumlah bukan makanan/Total non-food	46,43	42,62
Jumlah/Total	100,00	100,00

Sumber/Source: BPS, Survei Sosial Ekonomi Nasional (Susenas) Maret 2021 dan Maret 2022/BPS-Statistics Indonesia, National Socioeconomic Survey

Tabel
Table 10.3**Rata-Rata Pengeluaran per Kapita Sebulan menurut Kelompok Komoditas dan Kelompok Pengeluaran Kabupaten Kayong Utara (Rupiah), 2022**
Average Monthly Expenditure per Capita by Commodity Group and Expenditure Group Kayong Utara Regency (Rupiah), 2022

Kelompok Komoditas/Commodity Group	Kelompok Pengeluaran/ Expenditure Group		
	40% Terbawah	40% Tengah	20% Teratas
(1)	(2)	(3)	(4)
Makanan/Food			
Padi-padian/Cereals	62 258	83 310	102 810
Umbi-umbian/Tubers	3 750	6 020	8 700
Ikan/udang/cumi/kerang/Fish/shrimp/common squid/shells	51 385	89 093	151 847
Daging/Meat	10 614	26 588	52 520
Telur dan susu/Eggs and milk	18 892	34 486	66 540
Sayur-sayuran/Vegetables	40 364	60 832	101 043
Kacang-kacangan/Legumes	6 571	12 243	15 693
Buah-buahan/Fruits	7 587	20 710	51 815
Minyak dan kelapa/Oil and coconut	14 947	23 799	33 165
Bahan minuman/Beverage stuffs	14 901	22 950	43 632
Bumbu-bumbuan/Spices	11 652	18 242	27 933
Konsumsi lainnya/Miscellaneous food items	10 637	17 843	29 416
Makanan dan minuman jadi/Prepared food and beverages	95 277	169 112	375 890
Rokok/Cigarettes	63 918	102 217	170 567
Jumlah makanan/Total food	412 753	687 445	1 231 571
Bukan makanan/Non-food			
Perumahan dan fasilitas rumah tangga/Housing and household facilities	158 330	274 031	524 425
Aneka barang dan jasa/Goods and services	53 037	101 624	222 139
Pakaian, alas kaki, dan tutup kepala/Clothing, footwear, and headgear	17 620	30 267	42 147
Barang tahan lama/Durable goods	5 636	11 710	93 390
Pajak, pungutan, dan asuransi/Taxes and insurance	39 937	42 073	73 433
Keperluan pesta dan upacara/kenduri/Parties and ceremonies	5 587	12 329	89 997
Jumlah bukan makanan/Total non-food	280 147	472 035	1 045 532
Rata-Rata Pengeluaran/ Average Expenditure	692.901	1 159 480	2 277 104

Sumber/Source: BPS, Survei Sosial Ekonomi Nasional (Susenas) Maret/BPS-Statistics Indonesia, National Socioeconomic Survey March

Perdagangan

Trade

Sarana Perdagangan

Trading Facilities

1319

Toko Kelontong

Store

579

Kedai Makanan dan Minuman

Dine

Minimarket

Minimarket

10

Pasar

Market

8

Kelompok Pertokoan

Group Of Store

6

PENJELASAN TEKNIS

1. **Perdagangan atau perniagaan** adalah kegiatan tukar menukar barang atau jasa atau keduanya yang berdasarkan kesepakatan bersama bukan pemaksaan.
2. **Sarana perdagangan** adalah sarana berupa pasar rakyat, gudang non sistem resi gudang, dan pusat distribusi untuk mendukung kelancaran distribusi arus barang.
3. **Kelompok pertokoan** adalah toko-toko yang mengelompok dalam suatu lokasi dengan minimal 10 toko.
4. **Nasabah** adalah orang yang biasa berhubungan dengan atau menjadi pelanggan lembaga keuangan.
5. **Barang Jaminan** adalah barang-barang berharga milik pihak peminjam (debitur) yang dijanjikan atau dititipkan kepada pemberi pinjaman (kreditur sebagai tanggungan atau jaminan atas pinjaman yang diterima jika peminjam tidak dapat mengembalikan pinjaman atau memenuhi kewajiban peminjam tersebut.

TECHNICAL NOTES

1. **Trade** is exchange activity of goods or services or both, based on mutual understanding and not by force.
2. **Trade facilities** are facilities in the form of public markets, non warehouse warehouse receipt systems, and distribution centers to support the smooth distribution of goods flow.
3. **Group of Store** is stores that grouping in an area with 10 store minimal.
4. **Customers** are people who are usually associated with or become customers of financial institutions.
5. **Pawn item** are valuables belonging to the borrower (debtor) promised or entrusted to the lender (creditor) as collateral or collateral for the loan received if the borrower cannot repay the loan or fulfill the borrower's obligations..

ULASAN**DESCRIPTION****Perdagangan****Trade**

Pada tahun 2022, terdapat 1.922 sarana perdagangan di Kabupaten Kayong Utara. Jumlah tersebut terdiri dari 1.319 toko/warung kelontong, 579 warung/kedai makanan dan minuman, 10 minimarket, 8 pasar dan 6 kelompok pertokoan.

In 2022, there are 1.922 trades in the Kayong Utara Regency. The number comprises 1.319 grocery stores, 579 stalls food and drink, 10 minimarket, 8 market and 6 group of store.

Pegadaian**Pawnshop**

Pada tahun 2022, sebanyak 3.287 nasabah melakukan pinjaman uang di perum pegadaian cabang Kayong Utara. Sebanyak 3.118 nasabah atau 94,86 persen memberikan barang jaminan berupa perhiasan.

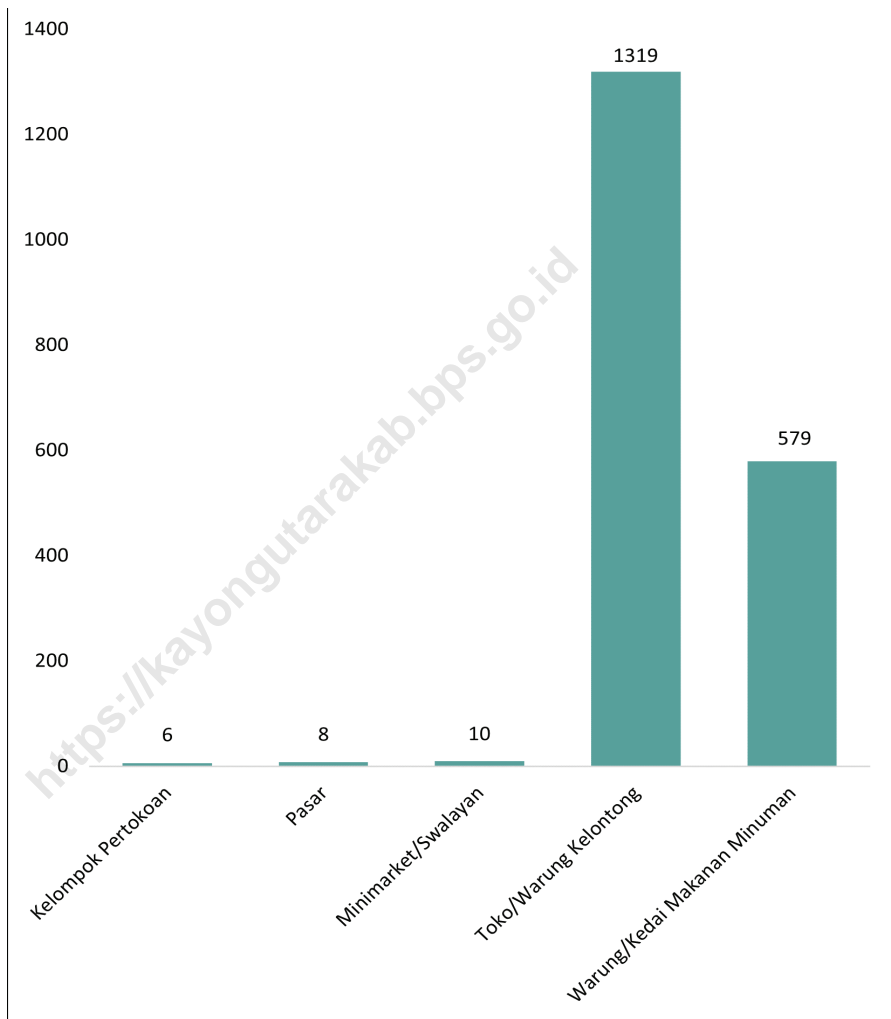
In 2022, a total of 3,287 customers made loans at the Kayong Utara branch of the pawnshop. A total of 3,118 customers or 94.86 percent provided collateral in the form of jewelry.

Pada tahun 2022, sebagian besar nasabah atau sekitar 62,82 persen melakukan pinjaman uang sebesar 5,1 sampai dengan 20 juta rupiah.

In 2022, the majority of customers or about 62.82 percent will make loans of 5.1 to 20 million rupiah.

Gambar 11.1
Figures

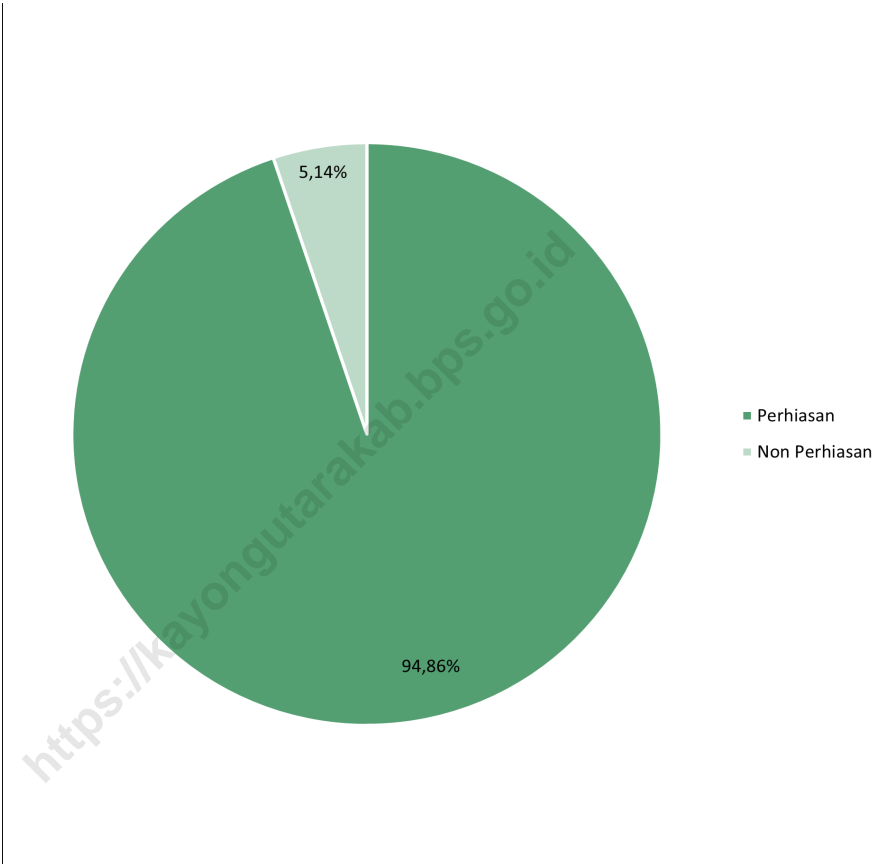
Jumlah Sarana Perdagangan Menurut Jenisnya di Kabupaten Kayong Utara, 2022
Number of Trading Facilities by Type of Facility in Kayong Utara Regency, 2022



Sumber/Source : BPS Kabupaten Kayong Utara, Pendataan Podes/BPS-Statistics of Kayong Utara Regency Village Potention Data Collecting

Gambar 11.2
Figures

Persentase Nasabah Menurut Jenis Barang Jaminan pada Perum Pegadaian Cabang Kayong Utara, 2022
Percentage of Customers by Item Group of Perum Pegadaian Kayong Utara, 2022



Sumber/Source : Perum Pegadaian Cabang Kayong Utara/Pawnshop Branch of Kayong Utara Regency

Tabel
Table 11.1**Jumlah Sarana Perdagangan Menurut Jenisnya di
Kabupaten Kayong Utara, 2019–2022**
**Number of Trading Facilities by Type of Facility in Kayong
Utara Regency, 2019–2022**

Jenis Sarana Perdagangan <i>Type of Trading Facilities</i>	2019	2020	2021	2022¹
(1)	(2)	(3)	(4)	(5)
Kelompok Pertokoan/ <i>Group of Store</i>	6	6	6	6
Pasar/ <i>Market</i>	7	7	8	8
Minimarket/Swalayan/ <i>Minimarket</i>	9	9	10	10
Toko/Warung Kelontong/ <i>Store</i>	942	1 035	1 319	1 319
Warung/Kedai Makanan Minuman/ <i>Diner</i>	312	506	579	579
Jumlah/Total	1 276	1 563	1 922	1 922

Catatan/*Note*: ¹ Data Tahun Sebelumnya/*Previous years' Data*Sumber/*Source*: BPS Kabupaten Kayong Utara, Pendataan Podes/*BPS-Statistics of Kayong Utara Regency Village Potention Data Collecting*

Tabel
Table 11.2

Banyaknya Barang Jaminan, Nasabah, dan Omset Menurut Golongan Barang pada Perum Pegadaian Cabang Kayong Utara, 2022
Number of Pawn Items, Customers, and Omzet by Item Group of Perum Pegadaian Kayong Utara, 2022

Golongan Group	Uang Pinjaman Loan Money (Rp)	Barang Jaminan Pawn Item (Unit)	Nasabah Customer	Omset Omzet (000 Rupiah)
(1)	(2)	(3)	(4)	(5)
A	20 000 - 500 000	225	228	108 913
B	550 000 - 5 000 000	449	349	4 842 304
C	5 100 000 - 20 000 000	2 102	2 262	5 289 908
D	20 100 000 000 - 200 000 000	342	448	3 829 147
Jumlah/Total		3 118	3 287	14 070 272

Sumber/Source: Perum Pegadaian Cabang Kayong Utara/Pawnshop Branch of Kayong Utara Regency

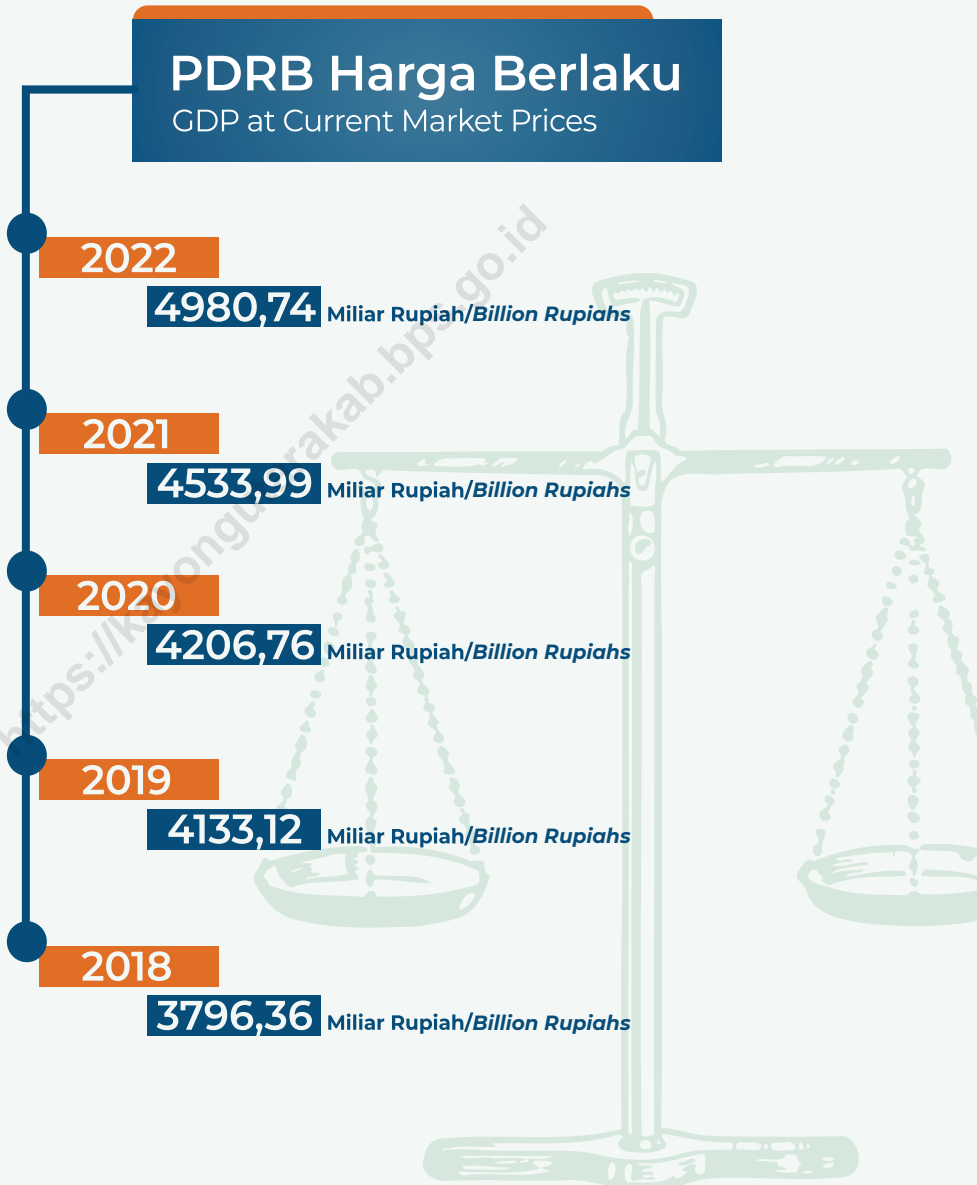
Tabel
Table 11.3**Banyaknya Nasabah dan Omzet Menurut Jenis Barang Jaminan pada Perum Pegadaian Cabang Kayong Utara, 2022**
Number of Customers and Omzet by Item Group of Perum Pegadaian Kayong Utara, 2022

Barang Jaminan Pawn Item	Nasabah (Orang) Customer (People)	Omzet (000 Rupiah) Omzet (000 Rupiah)
(1)	(2)	(3)
Perhiasan/ <i>Jewelry</i>	3 118	11 762 794
Non Perhiasan/ <i>Non-Jewelry</i>	169	2 307 478
Jumlah/Total	3 287	14 070 272

Sumber/Source: Perum Pegadaian Cabang Kayong Utara/*Pawnshop Branch of Kayong Utara Regency*

Sistem Neraca Regional

System of Regional Accounts



PENJELASAN TEKNIS**TECHNICAL NOTES**

1. Penghitungan statistik neraca nasional mengikuti buku petunjuk yang diterbitkan oleh Perserikatan Bangsa Bangsa (PBB) dikenal sebagai Sistem Neraca Nasional (SNN). SNN adalah rekomendasi internasional tentang bagaimana menyusun ukuran aktivitas ekonomi yang sesuai dengan standar neraca baku yang didasarkan pada prinsip-prinsip ekonomi. Rekomendasi yang dimaksud dinyatakan dalam sekumpulan konsep, definisi, klasifikasi, dan aturan neraca yang disepakati secara internasional dalam mengukur indikator tertentu seperti Produk Domestik Bruto (PDB). Salah satu bentuk adaptasi pencatatan statistik nasional adalah melakukan perubahan tahun dasar PDB Indonesia dari tahun 2000 ke 2010. Perubahan tahun dasar PDB dilakukan seiring dengan mengadopsi rekomendasi PBB yang tertuang dalam Sistem Neraca Nasional 2008 (SNA 2008).

2. Produk Domestik Bruto pada tingkat nasional serta Produk Domestik Regional Bruto (PDRB) pada tingkat regional (provinsi) menggambarkan kemampuan suatu wilayah untuk menciptakan nilai tambah pada suatu waktu tertentu. Untuk menyusun PDB

1. *The method used to estimate national accounts statistics is based on the standard guidelines formed by United Nation known as System of National Accounts (SNA). SNA is the internati onally agreed standard set of recommendations on how to compile measures of economic activity in accordance with strict accounting conventions based on economic principles. The recommendations are expressed in term of a set of concepts, definitions, classifications and accounting rules that comprise the internationally agreed standard for measuring indicators such as Gross Domestic Product (GDP). One of the improvement in the nationalstatistical system is to rebase GDP form base year 2000 to 2010 in order to capture current economic condition. It is in line with the United Nations (UN) recommendation on 2008 SNA.*

2. *The basic measure of the value added arising from economic activity is known as Gross Domestic Product at the national level and Gross Regional Domestic Product (GRDP) at the regional level (provinces/regencies/ municipalities). To compile these statistics,*

maupun PDRB digunakan 2 pendekatan, yaitu lapangan usaha dan pengeluaran. Keduanya menyajikan komposisi data nilai tambah dirinci menurut sumber kegiatan ekonomi (lapangan usaha) dan menurut komponen penggunaannya. PDB maupun PDRB dari sisi lapangan usaha merupakan penjumlahan seluruh komponen nilai tambah bruto yang mampu diciptakan oleh sektor-sektor ekonomi atas berbagai aktivitas produksinya. Sedangkan dari sisi pengeluaran menjelaskan tentang penggunaan dari nilai tambah tersebut.

two approaches have been used, i.e. "production approach" and "expenditure approach". The first approach is to measure value added produced by various kinds of economic activities, while the second approach is to measure final uses of the country's output. In other words, GDP/GRDP is the sum of total value added produced by all economic industries (activities) and the way of using it.

3. PDB/PDRB menurut lapangan usaha mengalami perubahan klasifikasi dari 9 lapangan usaha menjadi 17 lapangan usaha. PDB/PDRB menurut lapangan usaha dirinci menurut total nilai tambah dari seluruh sektor ekonomi yang mencakup lapangan usaha Pertanian, Kehutanan, dan Perikanan; Pertambangan dan Penggalian; Industri Pengolahan; Pengadaan Listrik dan Gas; Pengadaan Air, Pengelolaan Sampah, Limbah dan Daur Ulang; Konstruksi; Perdagangan Besar dan Eceran, Reparasi Mobil dan Sepeda Motor; Transportasi dan Pergudangan; Penyediaan Akomodasi dan Makan Minum; Informasi dan Komunikasi; Jasa Keuangan dan Asuransi; Real Estat;
3. *GDP/ GRDP by industry classification changes from 9 sectors to 17 industries. GDP by industry is classified by types of economic activities such as Agriculture, Forestry and Fishing; Mining and Quarrying; Manufacturing; Electricity and Gas; Water supply, Sewerage, Waste Management and Remediation Activities; Construction; Wholesale and Retail Trade; Repair of Motor Vehicles and Motorcycles; Transportation and Storage; Accommodation and Food Service Activities; Information and Commu nication; Financial and Insurance Activities; Real Estate Activities; Business Activities; Public Administration; Defence and Compulsory Social Security; Education; Human Health and*

Jasa Perusahaan; Administrasi Pemerintahan, Pertahanan dan Jaminan Sosial Wajib; Jasa Pendidikan; Jasa Kesehatan dan Kegiatan Sosial; dan Jasa lainnya.

Social Work Activities; and Other Services Activities.

4. PDB/PDRB menurut pengeluaran mengalami perubahan klasifikasi dimana pengeluaran konsumsi Lembaga Non Profit yang Melayani Rumah Tangga (LNPR) yang sebelumnya termasuk bagian dari pengeluaran konsumsi rumah tangga menjadi komponen terpisah. Sehingga klasifikasi PDB menurut pengeluaran dirinci menjadi 7 komponen yaitu komponen pengeluaran konsumsi rumah tangga, pengeluaran konsumsi LNPR, pengeluaran konsumsi pemerintah, pembentukan modal tetap bruto, perubahan inventori, ekspor barang dan jasa, dan impor barang dan jasa.
5. Produk Domestik Bruto maupun agregat turunannya disajikan dalam 2 (dua) versi penilaian, yaitu atas dasar "harga berlaku" dan atas dasar "harga konstan". Disebut sebagai harga berlaku karena seluruh agregat dinilai dengan menggunakan harga pada tahun berjalan, sedangkan harga konstan penilaiannya didasarkan kepada harga satu tahun dasar tertentu, dalam publikasi ini digunakan harga tahun 2010.

4. *GDP/ GRDP by expenditure classification changes where consumption expenditure Non-profit Institutions Serving Households (NPISH) previously included as part of household consumption expenditure is taken out into separate component. So that, GDP by type of expenditures is classified into: household consumption expenditure, NPISH consumption expenditure, government consumption expenditure, gross fixed capital formation, changes in inventories, exports of goods and services, and imports of goods and services.*
5. *GDP and its aggregations are presented in two forms: at current market prices and at constant base year market prices. In presenting current market prices, all aggregates are valued at current market prices, while base year constant market prices are shown by valuing all aggregates at fixed base year prices. Year of 2010 is used as the base year in this publication.*

6. Laju pertumbuhan Produk Domestik Bruto diperoleh dari perhitungan PDB atas dasar harga konstan. Diperoleh dengan cara mengurangi nilai PDB pada tahun ke-n terhadap nilai pada tahun ke n-1 (tahun sebelumnya), dibagi dengan nilai pada tahun ke n-1, dikalikan dengan 100 persen. Laju pertumbuhan menunjukkan perkembangan agregat pendapatan dari satu waktu tertentu terhadap waktu sebelumnya.
 7. Produk Nasional Bruto (PNB) adalah Produk Domestik Bruto ditambah dengan pendapatan faktor neto dari luar negeri. Pendapatan faktor neto merupakan pendapatan faktor produksi yang diterima dikurangi dengan pendapatan yang dibayarkan dari/ke luar negeri oleh residen dengan nonresiden. Pendapatan faktor produksi meliputi upah dan gaji, deviden, bunga modal, royalti, maupun pendapatan atas faktor kepemilikan lainnya.
 8. Produk Nasional Neto adalah Produk Nasional Bruto dikurangi dengan penyusutan atas ausnya nilai barang modal tetap yang digunakan dalam proses produksi selama satu tahun. Disebut juga sebagai Produk Nasional Neto atas dasar harga pasar.
6. *Growth rate of Gross Domestic Product is derived from GDP at constant market prices. It is obtained by subtracting the value of GDP year n with the value of GDP year n-1, divided by the value of GDP year n-1 then multiplied by 100 percent. The growth rate of GDP explains the income growth during the given period.*
 7. *Gross National Product (GNP) is gross domestic product plus net factor income from abroad. Net factor income is received minus paid incomes due to the ownership of production factor from or to non-residents. This income could be in the form of compensation of employees, dividend, capital interests, royalties and income from other properties factors.*
 8. *Net National Product is gross national product minus the depreciation of fixed capital goods utilized in the process of production in one year. It is also called Net National Product at market prices.*

9. Produk Nasional Neto atas dasar biaya factor adalah Produk Nasional Neto atas dasar harga pasar dikurangi dengan pajak tidak langsung neto (pajak tidak langsung dikurangi subsidi). Dengan istilah lain disebut sebagai Pendapatan Nasional, yang menggambarkan pendapatan yang benar-benar diterima oleh penduduk Indonesia.
9. *Net National Product at factor costs equals to net national product at market prices minus net indirect taxes (indirect taxes less subsidies). It is also known as national income that describes income actually received by Indonesian residents.*
10. Pendapatan nasional per kapita adalah pendapatan nasional atau Produk Nasional Neto atas dasar biaya faktor produksi dibagi penduduk pertengahan tahun.
10. *Per capita national income is national income or net national product at factor costs divided by mid-year population.*

ULASAN

DESCRIPTION

PDRB

GRDP

Produk Domestik Regional Bruto Atas Dasar Harga Berlaku di Kabupaten Kayong Utara pada tahun 2022 sebesar 4.980,74 miliar rupiah.

Gross Regional Domestic Product at Current Prices in Kayong Utara Regency in 2022 are about 4.980,74 billion rupiahs.

Produk Domestik Regional Bruto Atas Dasar Harga Konstan 2010 di Kabupaten Kayong Utara pada tahun 2022 sebesar 2.765,56 miliar rupiah.

Gross Regional Domestic Product at 2010 Constan Prices in Kayong Utara Regency in 2022 are about 2.765,56 billion rupiahs.

Laju pertumbuhan ekonomi yang dilihat dari laju pertumbuhan produk domestik regional bruto atas dasar harga konstan selama tahun 2020 hingga 2022 selalu mengalami pertumbuhan positif. Pada tahun 2022, laju pertumbuhan ekonomi Kabupaten Kayong Utara mencapai 5,03 persen atau tumbuh 0,44 persen dibandingkan tahun lalu.

The rate of economic growth as seen from the growth rate of gross regional domestic product at constant prices during 2020 to 2022 has always experienced positive growth. In 2022, the economic growth rate of North Kayong Regency will reach 5.03 percent or grow 0.44 percent compared to last year.

PDRB Menurut Lapangan Usaha

GRDP by Industry

Pada tahun 2022, lapangan usaha dengan distribusi persentase terbesar adalah Perikanan, Kehutanan, dan Perikanan yaitu sebesar 28,29 persen.

In 2022, industry with the biggest GRDP percentage distribution is Agriculture, Forestry, and Fishing for about 28,29 percent.

Dilihat dari laju pertumbuhan PDRB, di tahun 2022, sektor Jasa lainnya memiliki laju pertumbuhan PDRB tertinggi yaitu sebesar 27,89 persen. Sedangkan sektor Konstruksi memiliki laju pertumbuhan PDRB terendah yaitu sebesar 0,27 persen.

From GRDP growth rate, in 2022, Other Services Activities Sector have the highest GRDP growth rate that is 27,89 percent. Meanwhile, Construction Sector have the lowest GRDP growth rate that is 0,27 percent.

PDRB Menurut Pengeluaran

Pada tahun 2022, pengeluaran dengan distribusi PDRB terbesar adalah Pengeluaran Konsumsi Rumah Tangga yaitu sebesar 53,86 persen.

Dilihat dari laju pertumbuhan PDRB, di tahun 2022, Perubahan Inventori memiliki laju pertumbuhan PDRB tertinggi yaitu sebesar 7,43 persen. Sedangkan Pengeluaran Konsumsi Pemerintah memiliki laju pertumbuhan PDRB terendah yaitu sebesar 0,95 persen.

GRDP by Expenditure

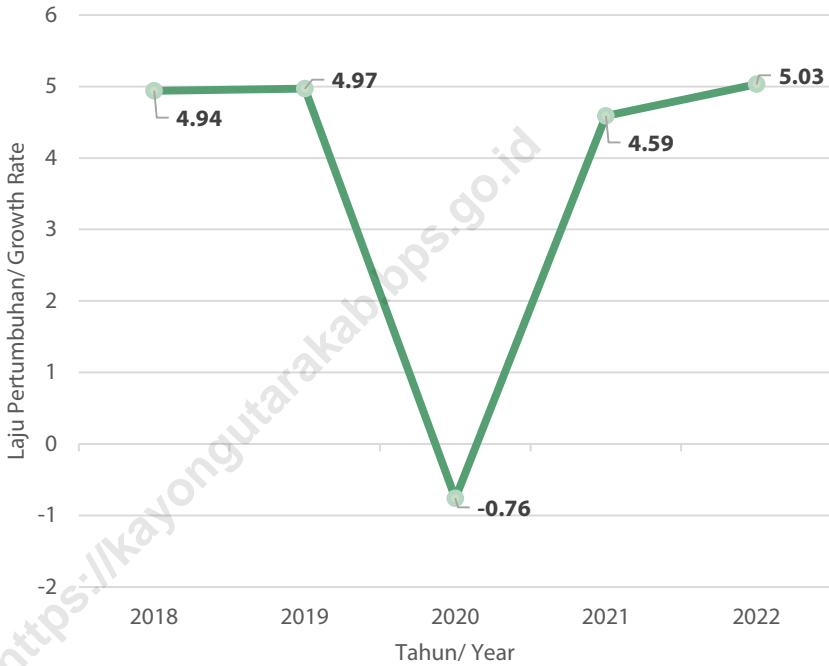
In 2022, expenditure with the biggest GRDP distribution is Household Consumption Expenditure for about 53,86 percent.

From GRDP growth rate, in 2022, Chages in Inventories have the highest GRDP growth rate that is 7,43 percent. Meanwhile, Government Comsumption Expenditue have the lowest GRDP growth rate that is 0,95 percent.

<https://kayongutarakab.bps.go.id>

Gambar 12.1
Figures

Laju Pertumbuhan Produk Domestik Regional Bruto Kabupaten Kayong Utara Atas Dasar Harga Konstan 2010 (Persen), 2018–2022^{xx}
Growth Rate of Gross Regional Domestic Product of Kayong Utara Regency at 2010 Constant Price (Percent), 2018–2022^{xx}



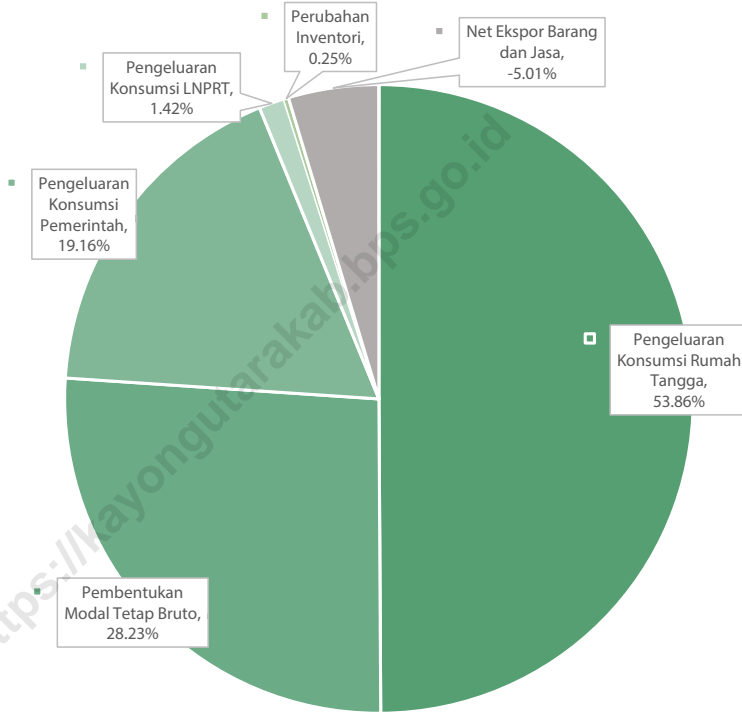
Catatan/Notes : ^x Angka Sementara/Preliminary figures

^{xx} Angka Sangat Sementara/Very Preliminary Figures

Sumber/Source: BPS, berbagai sensus, survei dan sumber lain/BPS-Statistics Indonesia, various census, survey, and other sources

Gambar 12.2
Figures

Distribusi Persentase Produk Domestik Regional Bruto Kabupaten Kayong Utara Atas Dasar Harga Berlaku Menurut Pengeluaran (Persen), 2022^{xx}
Percentage Distribution of Gross Regional Domestic Product of Kayong Utara Regency at Current Price 2010 by Expenditure (Percent), 2022^{xx}



Catatan/Notes : ^x Angka Sementara/Preliminary figures

^{xx} Angka Sangat Sementara/Very Preliminary Figures

Sumber/Source: BPS, berbagai sensus, survei dan sumber lain/BPS-Statistics Indonesia, various census, survey, and other sources

Tabel 12.1. **Produk Domestik Regional Bruto Atas Dasar Harga Berlaku Menurut Lapangan Usaha di Kabupaten Kayong Utara (miliar rupiah), 2018–2022**
Gross Regional Domestic Product at Current Market Prices by Industry in Kayong Utara Regency (billion rupiahs), 2018–2022

Lapangan Usaha/Industry	2018	2019	2020	2021 ^x	2022 ^{xx}
(1)	(2)	(3)	(4)	(5)	(6)
A Pertanian, Kehutanan, dan Perikanan/ <i>Agriculture, Forestry, and Fishing</i>	1 058,17	1 126,08	1 194,42	1 297,84	1 408,95
B Pertambangan dan Penggalian/ <i>Mining and Quarrying</i>	167,86	181,63	187,05	203,30	212,08
C Industri Pengolahan/ <i>Manufacturing</i>	371,87	400,32	405,78	449,60	506,33
D Pengadaan Listrik dan Gas/ <i>Electricity and Gas</i>	2,64	2,96	3,19	3,32	3,58
E Pengadaan Air; Pengelolaan Sampah, Limbah, dan Daur Ulang/ <i>Water Supply; Sewerage, Waste Management, and Remediation Activities</i>	5,22	5,67	5,87	6,37	6,79
F Konstruksi/ <i>Construction</i>	460,63	512,86	506,02	570,90	613,22
G Perdagangan Besar dan Eceran; Reparasi Mobil dan Sepeda Motor/ <i>Wholesale and Retail Trade; Repair of Motor Vehicles and Motorcycles</i>	500,52	555,73	535,04	553,20	644,52
H Transportasi dan Pergudangan/ <i>Transportation and Storage</i>	127,90	139,00	131,87	131,45	160,54
I Penyediaan Akomodasi dan Makan Minum/ <i>Accommodation and Food Service Activities</i>	87,28	97,52	89,11	96,97	109,67
J Informasi dan Komunikasi/ <i>Information and Communication</i>	169,26	187,47	205,14	220,56	238,62

Bersambung/to be continued

Lanjutan Tabel/*Continued Table* 12.1

Lapangan Usaha/ <i>Industry</i>		2018	2019	2020	2021 ^x	2022 ^{xx}
(1)		(2)	(3)	(4)	(5)	(6)
K	Jasa Keuangan dan Asuransi/ <i>Financial and Insurance Activities</i>	83,11	84,18	83,70	90,54	98,11
L	Real Estat/ <i>Real Estate Activities</i>	121,26	131,92	134,12	136,74	140,82
M,N	Jasa Perusahaan/ <i>Business Activities</i>	12,52	13,64	13,00	13,01	15,05
O	Administrasi Pemerintahan, Pertahanan, dan Jaminan Sosial Wajib/ <i>Public Administration and Defence; Compulsory Social Security</i>	383,57	425,12	446,80	449,89	477,63
P	Jasa Pendidikan/ <i>Education</i>	119,53	131,42	120,01	127,51	139,13
Q	Jasa Kesehatan dan Kegiatan Sosial/ <i>Human Health and Social Work Activities</i>	86,04	95,30	111,87	149,59	161,84
R,S,T,U	Jasa Lainnya/ <i>Other Services Activities</i>	38,98	42,31	33,76	33,22	43,86
Produk Domestik Regional Bruto/<i>Gross Regional Domestic Product</i>		3 796,36	4 133,12	4 206,76	4 533,99	4 980,74

Catatan/*Notes* : ^x Angka Sementara/*Preliminary figures*

^{xx} Angka Sangat Sementara/*Very Preliminary Figures*

Sumber/*Source*: BPS, berbagai sensus, survei dan sumber lain/*BPS-Statistics Indonesia, various census, survey, and other sources*

Tabel
Table 12.2

Produk Domestik Regional Bruto Atas Dasar Harga Konstan 2010 Menurut Lapangan Usaha di Kabupaten Kayong Utara (miliar rupiah), 2018–2022
Gross Regional Domestic Product at 2010 Constant Market Prices by Industry in Kayong Utara Regency (billion rupiahs), 2018–2022

Lapangan Usaha/Industry		2018	2019	2020	2021 ^x	2022 ^{xx}
(1)		(2)	(3)	(4)	(5)	(6)
A	Pertanian, Kehutanan, dan Perikanan/ <i>Agriculture, Forestry, and Fishing</i>	731,08	760,19	784,93	814,89	845,45
B	Pertambangan dan Penggalian/ <i>Mining and Quarrying</i>	101,14	105,87	106,66	111,52	112,96
C	Industri Pengolahan/ <i>Manufacturing</i>	235,34	246,39	245,01	256,66	270,18
D	Pengadaan Listrik dan Gas/ <i>Electricity and Gas</i>	1,75	1,85	1,93	1,95	2,04
E	Pengadaan Air; Pengelolaan Sampah, Limbah, dan Daur Ulang/ <i>Water Supply; Sewerage, Waste Management, and Remediation Activities</i>	4,18	4,41	4,55	4,82	5,11
F	Konstruksi/ <i>Construction</i>	263,26	279,65	263,87	284,07	284,85
G	Perdagangan Besar dan Eceran; Reparasi Mobil dan Sepeda Motor/ <i>Wholesale and Retail Trade; Repair of Motor Vehicles and Motorcycles</i>	322,94	342,71	317,49	327,38	362,27
H	Transportasi dan Pergudangan/ <i>Transportation and Storage</i>	85,28	89,62	78,83	76,56	87,91
I	Penyediaan Akomodasi dan Makan Minum/ <i>Accommodation and Food Service Activities</i>	56,25	60,07	52,81	56,72	62,30
J	Informasi dan Komunikasi/ <i>Information and Communication</i>	133,65	141,89	153,73	163,37	175,28

Bersambung/to be continued

Lanjutan Tabel/*Continued Table 12.2*

Lapangan Usaha/Industry		2018	2019	2020	2021[*]	2022^{**}
(1)		(2)	(3)	(4)	(5)	(6)
K	Jasa Keuangan dan Asuransi/ <i>Financial and Insurance Activities</i>	54,46	53,75	53,37	55,31	56,04
L	Real Estat/ <i>Real Estate Activities</i>	77,95	81,31	82,53	85,18	86,07
M,N	Jasa Perusahaan/ <i>Business Activities</i>	8,05	8,45	8,10	8,11	9,01
O	Administrasi Pemerintahan, Pertahanan, dan Jaminan Sosial Wajib/ <i>Public Administration and Defence; Compulsory Social Security</i>	178,84	189,50	192,90	190,46	193,14
P	Jasa Pendidikan/ <i>Education</i>	79,51	83,64	78,61	82,55	87,57
Q	Jasa Kesehatan dan Kegiatan Sosial/ <i>Human Health and Social Work Activities</i>	55,72	59,03	67,71	88,82	93,73
R,S,T,U	Jasa Lainnya/ <i>Other Services Activities</i>	27,18	28,42	24,52	24,76	31,67
Produk Domestik Regional Bruto/<i>Gross Regional Domestic Product</i>		2 416,58	2 536,74	2 517,55	2 633,14	2 765,56

Catatan/Notes : ^{*} Angka Sementara/*Preliminary figures*

^{**} Angka Sangat Sementara/*Very Preliminary Figures*

Sumber/Source: BPS, berbagai sensus, survei dan sumber lain/*BPS-Statistics Indonesia, various census, survey, and other sources*

Tabel
Table 12.3

Distribusi Persentase Produk Domestik Regional Bruto Atas Dasar Harga Berlaku Menurut Lapangan Usaha di Kabupaten Kayong Utara, 2018–2022
Percentage Distribution of Gross Regional Domestic Product at Current Market Prices by Industry in Kayong Utara Regency, 2018–2022

Lapangan Usaha/ <i>Industry</i>	2018	2019	2020	2021 ^x	2022 ^{xx}
(1)	(2)	(3)	(4)	(5)	(6)
A Pertanian, Kehutanan, dan Perikanan/ <i>Agriculture, Forestry, and Fishing</i>	27,87	27,25	28,39	28,62	28,29
B Pertambangan dan Penggalian/ <i>Mining and Quarrying</i>	4,42	4,39	4,45	4,48	4,26
C Industri Pengolahan/ <i>Manufacturing</i>	9,80	9,69	9,65	9,92	10,17
D Pengadaan Listrik dan Gas/ <i>Electricity and Gas</i>	0,07	0,07	0,08	0,07	0,07
E Pengadaan Air; Pengelolaan Sampah, Limbah, dan Daur Ulang/ <i>Water Supply; Sewerage, Waste Management, and Remediation Activities</i>	0,14	0,14	0,14	0,14	0,14
F Konstruksi/ <i>Construction</i>	12,13	12,41	12,03	12,59	12,31
G Perdagangan Besar dan Eceran; Reparasi Mobil dan Sepeda Motor/ <i>Wholesale and Retail Trade; Repair of Motor Vehicles and Motorcycles</i>	13,18	13,45	12,72	12,20	12,94
H Transportasi dan Pergudangan/ <i>Transportation and Storage</i>	3,37	3,36	3,13	2,90	3,22
I Penyediaan Akomodasi dan Makan Minum/ <i>Accommodation and Food Service Activities</i>	2,30	2,36	2,12	2,14	2,20
J Informasi dan Komunikasi/ <i>Information and Communication</i>	4,46	4,54	4,88	4,86	4,79
K Jasa Keuangan dan Asuransi/ <i>Financial and Insurance Activities</i>	2,19	2,04	1,99	2,00	1,97

Bersambung/to be continued

Lanjutan Tabel/*Continued Table* 12.3

Lapangan Usaha/ <i>Industry</i>		2018	2019	2020	2021 ^x	2022 ^{xx}
(1)		(2)	(3)	(4)	(5)	(6)
L	Real Estat/ <i>Real Estate Activities</i>	3,19	3,19	3,19	3,02	2,83
M,N	Jasa Perusahaan/ <i>Business Activities</i>	0,33	0,33	0,31	0,29	0,30
O	Administrasi Pemerintahan, Pertahanan, dan Jaminan Sosial Wajib/ <i>Public Administration and Defence; Compulsory Social Security</i>	10,10	10,29	10,62	9,92	9,59
P	Jasa Pendidikan/ <i>Education</i>	3,15	3,18	2,85	2,81	2,79
Q	Jasa Kesehatan dan Kegiatan Sosial/ <i>Human Health and Social Work Activities</i>	2,27	2,31	2,66	3,30	3,25
R,S,T,U	Jasa Lainnya/ <i>Other Services Activities</i>	1,03	1,02	0,80	0,73	0,88
Produk Domestik Regional Bruto/<i>Gross Regional Domestic Product</i>		100,00	100,00	100,00	100,00	100,00

Catatan/*Notes* : ^x Angka Sementara/*Preliminary figures*

^{xx} Angka Sangat Sementara/*Very Preliminary Figures*

Sumber/*Source*: BPS, berbagai sensus, survei dan sumber lain/*BPS-Statistics Indonesia, various census, survey, and other sources*

Tabel
Table 12.4

Laju Pertumbuhan Produk Domestik Regional Bruto Atas Dasar Harga Konstan 2010 Menurut Lapangan Usaha di Kabupaten Kayong Utara (persen), 2018–2022
Growth Rate of Gross Regional Domestic Product at 2010 Constant Market Prices by Industry in Kayong Utara Regency (percent), 2018–2022

Lapangan Usaha/ <i>Industry</i>	2018	2019	2020	2021 ^x	2022 ^{xx}
(1)	(2)	(3)	(4)	(5)	(6)
A Pertanian, Kehutanan, dan Perikanan/ <i>Agriculture, Forestry, and Fishing</i>	3,70	3,98	3,25	3,82	3,75
B Pertambangan dan Penggalian/ <i>Mining and Quarrying</i>	3,53	4,67	0,75	4,55	1,30
C Industri Pengolahan/ <i>Manufacturing</i>	3,85	4,70	-0,56	4,76	5,27
D Pengadaan Listrik dan Gas/ <i>Electricity and Gas</i>	3,74	5,46	4,49	1,08	4,51
E Pengadaan Air; Pengelolaan Sampah, Limbah, dan Daur Ulang/ <i>Water Supply; Sewerage, Waste Management, and Remediation Activities</i>	5,00	5,59	3,20	5,97	5,86
F Konstruksi/ <i>Construction</i>	5,70	6,23	-5,64	7,66	0,27
G Perdagangan Besar dan Eceran; Reparasi Mobil dan Sepeda Motor/ <i>Wholesale and Retail Trade; Repair of Motor Vehicles and Motorcycles</i>	5,24	6,12	-7,36	3,12	10,66
H Transportasi dan Pergudangan/ <i>Transportation and Storage</i>	5,40	5,09	-12,05	-2,88	14,83
I Penyediaan Akomodasi dan Makan Minum/ <i>Accommodation and Food Service Activities</i>	6,04	6,79	-12,08	7,41	9,83
J Informasi dan Komunikasi/ <i>Information and Communication</i>	11,68	6,16	8,35	6,27	7,29
K Jasa Keuangan dan Asuransi/ <i>Financial and Insurance Activities</i>	6,58	-1,31	-0,71	3,65	1,32

Bersambung/*to be continued*

Lanjutan Tabel/*Continued Table 12.4*

Lapangan Usaha/ <i>Industry</i>		2018	2019	2020	2021 ^x	2022 ^{xx}
(1)		(2)	(3)	(4)	(5)	(6)
L	Real Estat/ <i>Real Estate Activities</i>	3,94	4,32	1,50	3,21	1,04
M,N	Jasa Perusahaan/ <i>Business Activities</i>	4,88	4,93	-4,08	0,12	11,04
O	Administrasi Pemerintahan, Pertahanan, dan Jaminan Sosial Wajib/ <i>Public Administration and Defence; Compulsory Social Security</i>	5,29	5,96	1,79	-1,26	1,41
P	Jasa Pendidikan/ <i>Education</i>	3,47	5,19	-6,01	5,01	6,08
Q	Jasa Kesehatan dan Kegiatan Sosial/ <i>Human Health and Social Work Activities</i>	7,54	5,94	14,70	31,18	5,53
R,S,T,U	Jasa Lainnya/ <i>Other Services Activities</i>	4,54	4,57	-13,71	0,98	27,89
Produk Domestik Regional Bruto/<i>Gross Regional Domestic Product</i>		4,94	4,97	-0,76	4,59	5,03

Catatan/*Notes* : ^x Angka Sementara/*Preliminary figures*

^{xx} Angka Sangat Sementara/*Very Preliminary Figures*

Sumber/*Source*: BPS, berbagai sensus, survei dan sumber lain/*BPS-Statistics Indonesia, various census, survey, and other sources*

Tabel
Table 12.5

Produk Domestik Regional Bruto Atas Dasar Harga Berlaku Menurut Jenis Pengeluaran di Kabupaten Kayong Utara (miliar rupiah), 2018–2022
Gross Regional Domestic Product at Current Market Prices by Type of Expenditure in Kayong Utara Regency (billion rupiahs), 2018–2022

Jenis Pengeluaran Type of Expenditure	2018	2019	2020	2021 [*]	2022 ^{**}
(1)	(2)	(3)	(4)	(5)	(6)
Pengeluaran Konsumsi Rumah Tangga Household Consumption Expenditure	2 149,26	2 327,52	2 333,60	2 434,43	2 682,69
Pengeluaran Konsumsi LNPR NPISH Consumption Expenditure	52,51	59,70	60,06	63,73	70,57
Pengeluaran Konsumsi Pemerintah Government Consumption Expenditure	785,87	862,05	860,31	922,45	954,27
Pembentukan Modal Tetap Bruto Gross Fixed Capital Formation	1 131,59	1 228,90	1 187,11	1 300,39	1 406,22
Perubahan Inventori Changes in Inventories	11,80	12,15	10,70	10,99	12,37
Net Ekspor Barang dan Jasa Net Exports of Goods and Services	-265,87	-283,81	-217,61	-254,52	-249,46
Produk Domestik Regional Bruto Gross Regional Domestic Product	3 796,36	4 133,12	4 206,76	4 533,99	4 980,74

Catatan/Notes : ^{*} Angka Sementara/Preliminary figures

^{**} Angka Sangat Sementara/Very Preliminary Figures

Sumber/Source: BPS, berbagai sensus, survei dan sumber lain/BPS-Statistics Indonesia, various census, survey, and other sources

Tabel
Table 12.6**Produk Domestik Regional Bruto Atas Dasar Harga Konstan 2010 Menurut Jenis Pengeluaran di Kabupaten Kayong Utara (miliar rupiah), 2018–2022**
Gross Regional Domestic Product at 2010 Constant Market Prices by Type of Expenditure in Kayong Utara Regency (billion rupiahs), 2018–2022

Jenis Pengeluaran Type of Expenditure	2018	2019	2020	2021*	2022**
(1)	(2)	(3)	(4)	(5)	(6)
Pengeluaran Konsumsi Rumah Tangga <i>Household Consumption Expenditure</i>	1 383,87	1 457,32	1 428,16	1 474,76	1 548,32
Pengeluaran Konsumsi LNPR <i>NPISH Consumption Expenditure</i>	37,13	40,10	39,40	41,04	43,24
Pengeluaran Konsumsi Pemerintah <i>Government Consumption Expenditure</i>	448,93	474,73	468,58	477,65	482,21
Pembentukan Modal Tetap Bruto <i>Gross Fixed Capital Formation</i>	699,34	725,47	700,96	737,48	761,79
Perubahan Inventori <i>Changes in Inventories</i>	12,17	12,52	10,65	10,94	11,75
Net Ekspor Barang dan Jasa <i>Net Exports of Goods and Services</i>	-142,30	-149,61	-134,51	-161,65	-165,38
Produk Domestik Regional Bruto Gross Regional Domestic Product	2 416,58	2 536,74	2 517,55	2 633,14	2 765,56

Catatan/Notes : * Angka Sementara/Preliminary figures

** Angka Sangat Sementara/Very Preliminary Figures

Sumber/Source: BPS, berbagai sensus, survei dan sumber lain/BPS-Statistics Indonesia, various census, survey, and other sources

Tabel
Table 12.7

**Laju Indeks Harga Implisit Produk Domestik Regional
Bruto Kabupaten Kayong Utara Menurut Pengeluaran,
2018–2022**
*Implicit Price Index of Gross Regional Domestic Product of
Kayong Utara Regency by Industry (2010=100), 2018–2022*

Jenis Pengeluaran <i>Type of Expenditure</i>	2018	2019	2020	2021^x	2022^{xx}
(1)	(2)	(3)	(4)	(5)	(6)
Pengeluaran Konsumsi Rumah Tangga <i>Household Consumption Expenditure</i>	3,74	2,84	2,31	1,02	4,96
Pengeluaran Konsumsi LNPRT <i>NPISH Consumption Expenditure</i>	3,71	5,26	2,41	1,86	5,09
Pengeluaran Konsumsi Pemerintah <i>Government Consumption Expenditure</i>	4,01	3,73	1,11	5,19	2,47
Pembentukan Modal Tetap Bruto <i>Gross Fixed Capital Formation</i>	2,00	4,69	-0,02	4,12	4,69
Perubahan Inventori <i>Changes in Inventories</i>	0,08	0,09	3,40	0,09	4,74
Net Ekspor Barang dan Jasa <i>Net Exports of Goods and Services</i>	0,28	1,53	-14,72	-2,68	-4,20
Produk Domestik Regional Bruto <i>Gross Regional Domestic Product</i>	3,66	3,71	2,56	3,05	4,59

Catatan/Notes : ^x Angka Sementara/Preliminary figures

^{xx} Angka Sangat Sementara/Very Preliminary Figures

Sumber/Source: BPS, berbagai sensus, survei dan sumber lain/BPS-Statistics Indonesia, various census, survey, and other sources

Tabel
Table 12.8**Laju Indeks Harga Implisit Produk Domestik Regional
Bruto Kabupaten Kayong Utara Menurut Pengeluaran,
2018–2022**
*Growth Rate of Gross Regional Domestic Product of Kayong
Utara Regency by Expenditure (percent), 2018–2022*

Jenis Pengeluaran <i>Type of Expenditure</i>	2018	2019	2020	2021*	2022**
(1)	(2)	(3)	(4)	(5)	(6)
Pengeluaran Konsumsi Rumah Tangga <i>Household Consumption Expenditure</i>	5,19	5,31	-2,00	3,26	4,99
Pengeluaran Konsumsi LNPRT <i>NPISH Consumption Expenditure</i>	7,02	8,02	-1,75	4,17	5,36
Pengeluaran Konsumsi Pemerintah <i>Government Consumption Expenditure</i>	5,38	5,75	-1,29	1,94	0,95
Pembentukan Modal Tetap Bruto <i>Gross Fixed Capital Formation</i>	4,34	3,74	-3,38	5,21	3,30
Perubahan Inventori <i>Changes in Inventories</i>	2,53	2,88	-14,90	2,68	7,43
Net Ekspor Barang dan Jasa <i>Net Exports of Goods and Services</i>	7,91	5,14	-10,09	20,18	2,31
Produk Domestik Regional Bruto <i>Gross Regional Domestic Product</i>	4,94	4,97	-0,76	4,59	5,03

Catatan/Notes : * Angka Sementara/Preliminary figures

** Angka Sangat Sementara/Very Preliminary Figures

Sumber/Source: BPS, berbagai sensus, survei dan sumber lain/BPS-Statistics Indonesia, various census, survey, and other sources

Tabel
Table 12.9**Distribusi PDRB Atas Harga Berlaku Kabupaten Kayong Utara Menurut Pengeluaran (persen), 2018–2022**
GRDP Distribution of Kayong Utara Regency by Expenditure at Current Prices (percent), 2018–2022

Jenis Pengeluaran Type of Expenditure	2018	2019	2020	2021^x	2022^{xx}
(1)	(2)	(3)	(4)	(5)	(6)
Pengeluaran Konsumsi Rumah Tangga <i>Household Consumption Expenditure</i>	56,61	56,31	55,47	53,69	53,86
Pengeluaran Konsumsi LNPRT <i>NPISH Consumption Expenditure</i>	1,38	1,44	1,43	1,41	1,42
Pengeluaran Konsumsi Pemerintah <i>Government Consumption Expenditure</i>	20,70	20,86	20,45	20,35	19,16
Pembentukan Modal Tetap Bruto <i>Gross Fixed Capital Formation</i>	29,81	29,73	28,22	28,68	28,23
Perubahan Inventori <i>Changes in Inventories</i>	0,31	0,29	0,25	0,24	0,25
Net Ekspor Barang dan Jasa <i>Net Exports of Goods and Services</i>	-7,00	-6,87	-5,17	-5,61	-5,01
Produk Domestik Regional Bruto Gross Regional Domestic Product	100,00	100,00	100,00	100,00	100,00

Catatan/Notes : ^x Angka Sementara/*Preliminary figures*^{xx} Angka Sangat Sementara/*Very Preliminary Figures*Sumber/Source: BPS, berbagai sensus, survei dan sumber lain/*BPS-Statistics Indonesia, various census, survey, and other sources*

Tabel
Table 12.10

**Indeks Harga Implisit Produk Domestik Regional Bruto
Kabupaten Kayong Utara Menurut Lapangan Usaha
(2010=100), 2018–2022**
*Implicit Price Index of Gross Regional Domestic Product of
Kayong Utara Regency by Industry (2010=100), 2018–2022*

Lapangan Usaha/ <i>Industry</i>	2018	2019	2020	2021 ^x	2022 ^{xx}
(1)	(2)	(3)	(4)	(5)	(6)
A Pertanian, Kehutanan, dan Perikanan/ <i>Agriculture, Forestry, and Fishing</i>	144,74	148,13	152,17	159,27	166,65
B Pertambangan dan Penggalian/ <i>Mining and Quarrying</i>	165,96	171,56	175,37	182,30	187,74
C Industri Pengolahan/ <i>Manufacturing</i>	158,02	162,47	165,62	175,17	187,40
D Pengadaan Listrik dan Gas/ <i>Electricity and Gas</i>	150,77	159,98	165,18	169,98	175,48
E Pengadaan Air; Pengelolaan Sampah, Limbah, dan Daur Ulang/ <i>Water Supply; Sewerage, Waste Management, and Remediation Activities</i>	124,83	128,57	129,01	131,99	132,91
F Konstruksi/ <i>Construction</i>	174,97	183,39	191,76	200,97	215,28
G Perdagangan Besar dan Eceran; Reparasi Mobil dan Sepeda Motor/ <i>Wholesale and Retail Trade; Repair of Motor Vehicles and Motorcycles</i>	154,99	162,16	168,52	168,98	177,91
H Transportasi dan Pergudangan/ <i>Transportation and Storage</i>	149,97	155,09	167,29	171,69	182,62
I Penyediaan Akomodasi dan Makan Minum/ <i>Accommodation and Food Service Activities</i>	155,16	162,34	168,74	170,95	176,04
J Informasi dan Komunikasi/ <i>Information and Communication</i>	126,65	132,12	133,44	135,01	136,14
K Jasa Keuangan dan Asuransi/ <i>Financial and Insurance Activities</i>	152,60	156,62	156,84	163,69	175,06

Bersambung/*to be continued*

Lanjutan Tabel/*Continued Table* 12.10

Lapangan Usaha/ <i>Industry</i>		2018	2019	2020	2021 [*]	2022 ^{**}
(1)		(2)	(3)	(4)	(5)	(6)
L	Real Estat/ <i>Real Estate Activities</i>	155,57	162,23	162,51	160,52	163,62
M,N	Jasa Perusahaan/ <i>Business Activities</i>	155,57	161,52	160,45	160,38	167,09
O	Administrasi Pemerintahan, Pertahanan, dan Jaminan Sosial Wajib/ <i>Public Administration and Defence; Compulsory Social Security</i>	214,48	224,34	231,63	236,22	247,30
P	Jasa Pendidikan/ <i>Education</i>	150,34	157,13	152,66	154,47	158,89
Q	Jasa Kesehatan dan Kegiatan Sosial/ <i>Human Health and Social Work Activities</i>	154,43	161,45	165,23	168,43	172,66
R,S,T,U	Jasa Lainnya/ <i>Other Services Activities</i>	143,43	148,87	137,68	134,15	138,50
Produk Domestik Regional Bruto/<i>Gross Regional Domestic Product</i>		157,10	162,93	167,10	172,19	180,10

Catatan/Notes : * Angka Sementara/*Preliminary figures*

** Angka Sangat Sementara/*Very Preliminary Figures*

Sumber/Source: BPS, berbagai sensus, survei dan sumber lain/*BPS-Statistics Indonesia, various census, survey, and other sources*

Tabel
Table 12.11**Laju Implisit Produk Domestik Regional Bruto Kabupaten Kayong Utara Menurut Lapangan Usaha (2010=100) (Persen), 2018–2022**
Implicit Price Index of Gross Regional Domestic Product of Kayong Utara Regency by Industry (2010=100), 2018–2022

Lapangan Usaha/Industry	2018	2019	2020	2021^x	2022^{xx}
(1)	(2)	(3)	(4)	(5)	(6)
A Pertanian, Kehutanan, dan Perikanan/ <i>Agriculture, Forestry, and Fishing</i>	2,44	2,34	2,72	4,66	4,64
B Pertambangan dan Penggalian/ <i>Mining and Quarrying</i>	5,03	3,37	2,22	3,95	2,99
C Industri Pengolahan/ <i>Manufacturing</i>	4,73	2,82	1,94	5,77	6,98
D Pengadaan Listrik dan Gas/ <i>Electricity and Gas</i>	8,68	6,10	3,25	2,91	3,23
E Pengadaan Air; Pengelolaan Sampah, Limbah, dan Daur Ulang/ <i>Water Supply; Sewerage, Waste Management, and Remediation Activities</i>	2,36	2,99	0,34	2,31	0,70
F Konstruksi/ <i>Construction</i>	4,80	4,81	4,57	4,80	7,12
G Perdagangan Besar dan Eceran; Reparasi Mobil dan Sepeda Motor/ <i>Wholesale and Retail Trade; Repair of Motor Vehicles and Motorcycles</i>	4,13	4,63	3,92	0,27	5,29
H Transportasi dan Pergudangan/ <i>Transportation and Storage</i>	2,22	3,42	7,87	2,63	6,36
I Penyediaan Akomodasi dan Makan Minum/ <i>Accommodation and Food Service Activities</i>	4,09	4,63	3,94	1,31	2,98
J Informasi dan Komunikasi/ <i>Information and Communication</i>	2,22	4,33	1,00	1,18	0,84
K Jasa Keuangan dan Asuransi/ <i>Financial and Insurance Activities</i>	4,37	2,63	0,14	4,37	6,94

Bersambung/to be continued

Lanjutan Tabel/*Continued Table* 12.11

Lapangan Usaha/ <i>Industry</i>		2018	2019	2020	2021 ^x	2022 ^{xx}
(1)		(2)	(3)	(4)	(5)	(6)
L	Real Estat/ <i>Real Estate Activities</i>	4,68	4,28	0,17	-1,22	1,93
M,N	Jasa Perusahaan/ <i>Business Activities</i>	4,59	3,83	-0,66	-0,05	4,19
O	Administrasi Pemerintahan, Pertahanan, dan Jaminan Sosial Wajib/ <i>Public Administration and Defence; Compulsory Social Security</i>	4,54	4,60	3,25	1,98	4,69
P	Jasa Pendidikan/ <i>Education</i>	2,94	4,52	-2,84	1,19	2,86
Q	Jasa Kesehatan dan Kegiatan Sosial/ <i>Human Health and Social Work Activities</i>	2,77	4,55	2,34	1,94	2,52
R,S,T,U	Jasa Lainnya/ <i>Other Services Activities</i>	4,75	3,80	-7,52	-2,57	3,24
Produk Domestik Regional Bruto/<i>Gross Regional Domestic Product</i>		3,66	3,71	2,56	3,05	4,59

Catatan/Notes : ^x Angka Sementara/*Preliminary figures*

^{xx} Angka Sangat Sementara/*Very Preliminary Figures*

Sumber/Source: BPS, berbagai sensus, survei dan sumber lain/*BPS-Statistics Indonesia, various census, survey, and other sources*

Perbandingan Antar Kabupaten/ Kota

Regency/ Municipal Comparison

Kabupaten Kayong Utara

Penduduk
Population

131104

Terendah di Provinsi Kalimantan Barat
Lowest in Kalimantan Barat Province

Laju Pertumbuhan
Population Growth Rate

2,03 % per tahun
% per year

Urutan ketiga di Provinsi Kalimantan Barat
Third in Kalimantan Barat Province

Persentase Penduduk
Population Percentage

2,37 %

Terendah di Provinsi Kalimantan Barat
Lowest in Kalimantan Barat Province

Kepadatan Penduduk
Population Density

29 per km²
sq.km

Urutan Kesepuluh di Provinsi Kalimantan Barat
Tenth in Kalimantan Barat Province

Rasio Jenis Kelamin
Sex Ratio

106

Sama dengan Provinsi Kalimantan Barat
Equal with Kalimantan Barat Province

PENJELASAN TEKNIS

1. **Jumlah penduduk dan angka harapan hidup penduduk** setiap negara merupakan hasil estimasi yang merujuk pada data sensus yang dilakukan. Misalnya Kabupaten Kayong Utara mengacu pada hasil SP2010. Estimasi tersebut memperhatikan perubahan tingkat kelahiran, kematian, dan perpindahan penduduk.
2. **Indeks Pembangunan Manusia (IPM)** adalah ukuran ringkas rata-rata capaian/keberhasilan dimensi utama pembangunan manusia yaitu: umur panjang dan hidup sehat, mempunyai pengetahuan, dan memiliki standar hidup yang layak.
3. **Laju pertumbuhan produk domestik bruto (PDB) per kapita** menggunakan data PDB per kapita atas dasar harga konstan. Diperoleh dengan cara mengurangi nilai PDB per kapita pada tahun ke-n dengan nilai pada tahun ke n- 1 (tahun sebelumnya), dibagi dengan nilai pada tahun ke n-1, kemudian dikalikan dengan 100 persen. Laju pertumbuhan tersebut menunjukkan perkembangan agregat pendapatan per kapita penduduk dari satu waktu tertentu terhadap waktu sebelumnya.

TECHNICAL NOTES

1. **Population data and life expectancy at birth data** of each country refers to the population census - based estimation result conducted by each country. For example, Kayong Utara Regency population data refer to the result of the 2010 Population Cencus. The estimation took into account the trends in fertility, mortality, and migration.
2. **The Human Development Index (HDI)** is a summary measure of average achievement in key dimensions of human development: a long and healthy life, being knowledgeable, and have a decent standard of living.
3. **Growth rate of per capita gross domestic product (GDP)** is derived from per capita GDP at constant market prices. It is obtained by subtracting the value of per capita GDP year by the value of per capita GDP year n-1 then multiplied by 100 percent. The growth rate of per capita GDP explains the per capita income growth during the given period.

ULASAN**DESCRIPTION****Penduduk**

Kabupaten Kayong Utara merupakan kabupaten di Provinsi Kalimantan Barat yang memiliki jumlah populasi penduduk paling sedikit. Pada tahun 2022, jumlah penduduk di Kabupaten Kayong Utara sebanyak 131,10 ribu jiwa.

Population

Kayong Utara Regency has the smallest population in Kalimantan Barat Province. In 2022, the population of North Kayong Regency will be 131.10 thousand people.

Kemiskinan

Pada tahun 2022, jumlah penduduk miskin di Kabupaten Kayong Utara sebanyak 10,52 ribu jiwa atau 9,04 persen.

Poverty

In 2022, the number of poor in Kayong Utara Regency was 10,52 thousand people or about 9,04 percent.

Apabila dibandingkan dengan Kabupaten atau kota lain di Provinsi Kalimantan Barat, persentase penduduk miskin di Kabupaten Kayong Utara tertinggi keempat setelah Kabupaten Melawi, Kabupaten Landak, dan Kabupaten Ketapang.

If compared to other regencies or city in the Kalimantan Barat Province, the percentage of poor people in Kayong Utara Regency is the third highest after Melawi Regency, Landak Regency, and Ketapang Regency.

Pembangunan Manusia

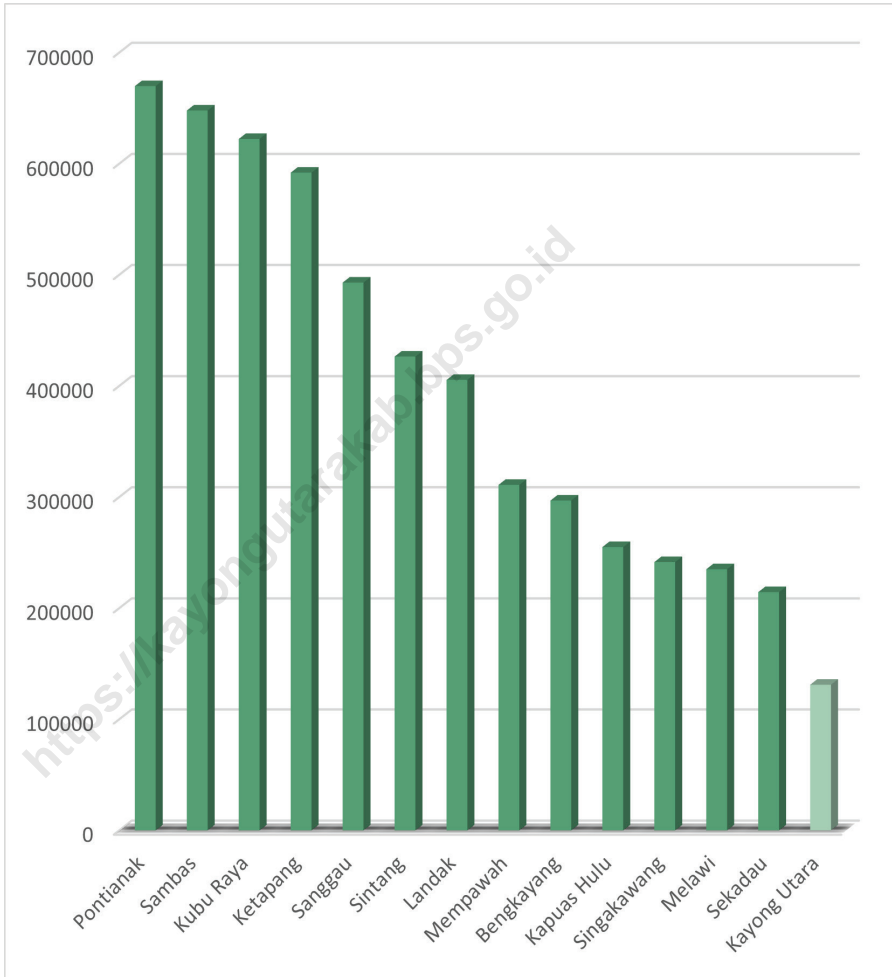
Indeks Pembangunan Manusia (IPM) Kabupaten Kayong Utara pada tahun 2022 sebesar 63,81. IPM Kabupaten Kayong Utara merupakan yang terendah di Provinsi Kalimantan Barat.

Human Development

Kayong Utara Regency of Human Development Index in 2022 is about 63,81. It was the lowest in Kalimantan Barat Province.

Gambar 13.1
Figures

Jumlah Penduduk (Jiwa) Menurut Kabupaten/Kota di Provinsi Kalimantan Barat, 2022
Population (people) by Regency/Municipality in Kalimantan Barat, 2022

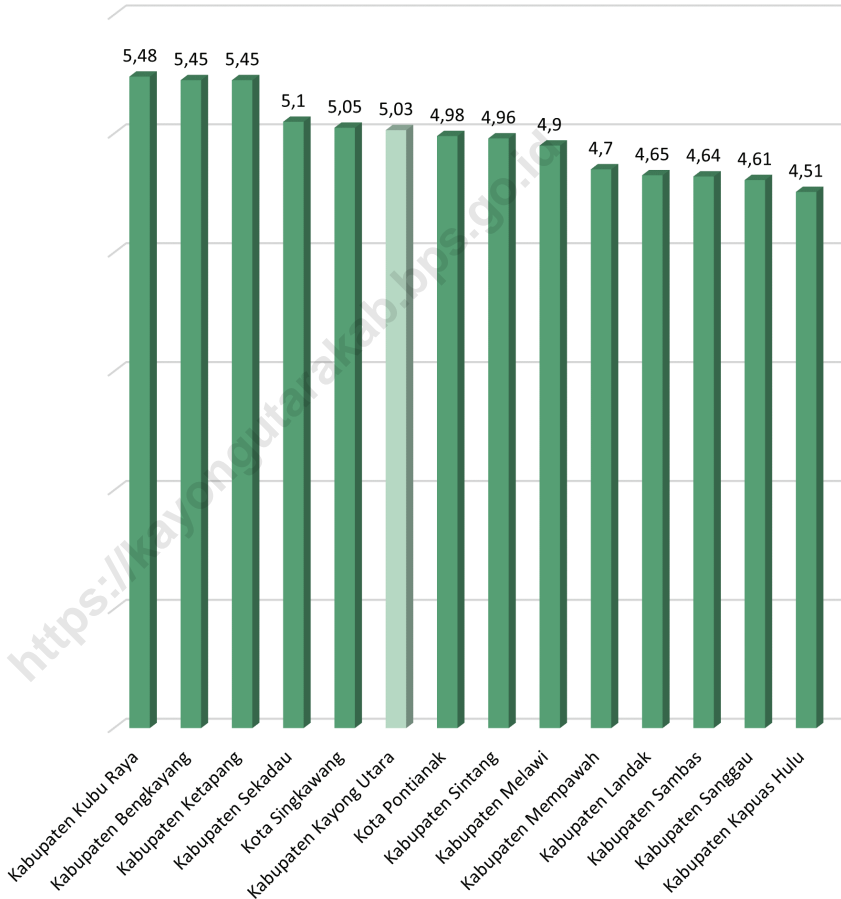


Catatan/Notes: Hasil Proyeksi Penduduk Interim 2020–2023 (Pertengahan tahun/Juni)/The result of Interim Population Projection 2020–2023 (mid year/June)

Sumber/Source : BPS Provinsi Kalimantan Barat/ BPS-Statistics of Kalimantan Barat Province

Gambar 13.2
Figures

Laju Pertumbuhan Produk Domestik Regional Bruto Atas Dasar Harga Konstan 2010 Menurut Kabupaten/ Kota (persen) di Provinsi Kalimantan Barat, 2022
Growth Rate of Gross Regional Domestic Product at 2010 Constant Market Prices by Regency/Municipality (percent) in Kalimantan Barat Province, 2022



Sumber/Source: BPS Provinsi Kalimantan Barat/ BPS-Statistics of Kalimantan Barat Province

Tabel 13.1.1 **Jumlah Penduduk Menurut Kabupaten/Kota di Provinsi Kalimantan Barat (Ribu Jiwa), 2018–2022**
Table 13.1.1 **Population by Regency/Municipality in Kalimantan Barat (thousand people), 2018–2022**

Kabupaten/Kota Regency/Municipality	2018 ¹	2019 ¹	2020 ²	2021 ³	2022 ⁴
(1)	(2)	(3)	(4)	(5)	(6)
Kabupaten Sambas	532,61	535,73	629,91	637,81	647,84
Kabupaten Bengkayang	251,32	255,26	286,37	290,94	296,86
Kabupaten Landak	372,61	377,31	397,61	401,10	405,40
Kabupaten Mempawah	261,30	264,23	301,56	305,67	310,93
Kabupaten Sanggau	463,99	470,22	484,84	488,53	492,99
Kabupaten Ketapang	504,01	512,78	570,66	579,93	591,92
Kabupaten Sintang	413,37	418,79	421,31	423,67	426,42
Kabupaten Kapuas Hulu	258,98	263,21	252,61	253,74	255,00
Kabupaten Sekadau	199,58	201,58	211,56	212,88	214,43
Kabupaten Melawi	205,30	208,42	228,27	231,24	235,03
Kabupaten Kayong Utara	110,89	112,72	126,57	128,55	131,10
Kabupaten Kubu Raya	570,91	579,33	609,39	615,13	622,22
Kota Pontianak	637,72	646,66	658,69	663,71	669,80
Kota Singkawang	219,06	222,91	235,06	237,89	241,47
Kalimantan Barat	5 001,66	5 069,13	5 414,39	5 470,80	5 541,38

Catatan/Note: ¹ Hasil Proyeksi Penduduk Berdasarkan Supas 2015/Population Projection Results based on Inter-Census Population Survey 2015

² Hasil Sensus Penduduk 2020/2020 Population Projection Results

³ Proyeksi Penduduk Sementara (Interim) 2020 pertengahan tahun/ Interim Population Projection (Interim) 2020 mid-year

⁴ Hasil Proyeksi Penduduk Interim 2020–2023 (Pertengahan tahun/Juni)/The result of Interim Population Projection 2020–2023 (mid year/June)

Sumber/Source: BPS Provinsi Kalimantan Barat/ BPS-Statistics of Kalimantan Barat Province

Tabel
Table 13.1.2

Penduduk, Laju Pertumbuhan Penduduk, Distribusi Persentase Penduduk, Kepadatan Penduduk, Rasio Jenis Kelamin Penduduk Menurut Kabupaten/Kota 2010, 2020, dan 2022
Population, Population Growth Rate, Percentage Distribution of Population, Population Density, and Population Sex Ratio by Regency/Municipality, 2010, 2020, and 2021

Kabupaten/Kota Regency/Municipality	Penduduk (jiwa) Population (person)			Laju Pertumbuhan Penduduk per Tahun Annual Population Growth Rate (%)	
	2010 ¹	2020 ²	2022 ³	2010-2020	2020-2022
(1)	(2)	(3)	(4)	(5)	(6)
Kabupaten Sambas	496 120	629 905	647 844	2,34	1,62
Kabupaten Bengkayang	215 277	286 366	296 855	2,80	2,08
Kabupaten Landak	329 649	397 610	405 396	1,83	1,11
Kabupaten Mempawah	234 021	301 560	310 927	2,48	1,76
Kabupaten Sanggau	408 468	484 836	492 989	1,67	0,96
Kabupaten Ketapang	427 460	570 657	591 917	2,84	2,11
Kabupaten Sintang	364 759	421 306	426 416	1,40	0,69
Kabupaten Kapuas Hulu	222 160	252 609	254 995	1,25	0,54
Kabupaten Sekadau	181 634	211 559	214 429	1,49	0,77
Kabupaten Melawi	178 645	228 270	235 025	2,40	1,68
Kabupaten Kayong Utara	95 594	126 571	131 104	2,75	2,03
Kabupaten Kubu Raya	500 970	609 392	622 217	1,91	1,20
Kota Pontianak	554 764	658 685	669 795	1,68	0,96
Kota Singkawang	186 462	235 064	241 467	2,27	1,55
Kalimantan Barat	4 395 983	5 414 390	5 541 376	2,04	1,33

Bersambung/to be continued

Lanjutan Tabel/Continued Table 13.1.2

Kabupaten/Kota Regency/Municipality	Persentase Penduduk Percentage of Total Population		Kepadatan Penduduk per km ² Population Density per sq.km		Rasio Jenis Kelamin Penduduk Population Sex Ratio	
	2020 ²	2022 ³	2020 ²	2022 ³	2020 ²	2022 ³
(1)	(7)	(8)	(9)	(10)	(11)	(12)
Kabupaten Sambas	11,63	11,69	94	96	105	104
Kabupaten Bengkayang	5,29	5,36	56	58	108	108
Kabupaten Landak	7,34	7,32	45	45	110	110
Kabupaten Mempawah	5,57	5,61	108	111	105	104
Kabupaten Sanggau	8,95	8,90	38	38	108	107
Kabupaten Ketapang	10,54	10,68	18	19	109	108
Kabupaten Sintang	7,78	7,70	19	20	107	107
Kabupaten Kapuas Hulu	4,67	4,60	8	9	105	105
Kabupaten Sekadau	3,91	3,87	39	39	108	107
Kabupaten Melawi	4,22	4,24	21	22	106	106
Kabupaten Kayong Utara	2,34	2,37	28	29	106	106
Kabupaten Kubu Raya	11,26	11,23	88	89	105	104
Kota Pontianak	12,17	12,09	6 110	6 213	100	100
Kota Singkawang	4,34	4,36	466	479	105	104
Kalimantan Barat	100,00	100,00	37	38	106	106

Catatan/Note: ¹ Hasil SP2010 (Mei)/ The result of the 2010 Population Census (May)

² Hasil Sensus Penduduk 2020/2020 Population Projection Results

³ Proyeksi Penduduk Sementara (Interim) 2020 pertengahan tahun/ Interim Population Projection (Interim) 2020 mid-year

Sumber/Source: BPS Provinsi Kalimantan Barat, Sensus Penduduk (SP) 2010 dan Proyeksi Penduduk Indonesia 2015-2045/
BPS-Statistics of Kalimantan Barat Province, 2010 Population Census and Indonesia Population Projection 2015-2045

Tabel
Table 13.2.1

Produk Domestik Regional Bruto Atas Dasar Harga Berlaku Menurut Kabupaten/Kota di Provinsi Kalimantan Barat (miliar rupiah), 2018-2022
Gross Regional Domestic Product at Current Prices by Regency/ Municipality in Kalimantan Barat Province (billion rupiahs), 2018-2022

Kabupaten/Kota Regency/Municipality	2018	2019	2020	2021 ^x	2022 ^{xx}
(1)	(2)	(3)	(4)	(5)	(6)
Kabupaten Sambas	18 984,59	20 529,98	20 669,99	22 293,19	22 441,41
Kabupaten Bengkayang	7 999,80	8 645,00	8 672,73	9 318,53	10 324,51
Kabupaten Landak	9 755,30	10 546,90	10 739,19	11 614,17	12 775,76
Kabupaten Mempawah	7 603,86	8 298,15	8 545,29	9 084,52	9 955,62
Kabupaten Sanggau	18 119,16	19 158,57	19 921,37	21 678,77	23 847,06
Kabupaten Ketapang	25 000,29	27 488,71	28 105,90	30 911,32	34 315,19
Kabupaten Sintang	13 390,62	14 681,42	14 711,07	15 749,08	17 330,13
Kabupaten Kapuas Hulu	9 427,19	10 205,70	10 273,88	11 071,94	12 187,10
Kabupaten Sekadau	5 856,92	6 432,29	6 568,79	7 132,69	7 884,13
Kabupaten Melawi	4 740,57	5 143,75	5 232,21	5 626,60	6 176,54
Kabupaten Kayong Utara	3 796,36	4 133,12	4 206,76	4 533,99	4 980,74
Kabupaten Kubu Raya	26 343,57	29 105,09	28 930,52	31 231,42	35 275,46
Kota Pontianak	36 075,30	38 708,22	37 648,51	40 200,36	44 320,31
Kota Singkawang	9 691,38	10 228,39	10 126,22	10 877,85	11 931,62
Kalimantan Barat	194 138,22	212 150,33	213 950,35	231 321,16	255 797,28

Catatan/Note: ^x) Angka Sementara / Preliminary figures

^{xx}) Angka Sangat Sementara / Very Preliminary figures

Sumber/Source: BPS, berbagai sensus, survei, dan sumber lain/BPS-Statistics Indonesia, various census, survey, and other sources

Tabel 13.2.2
Table

Produk Domestik Regional Bruto Atas Dasar Harga Konstan 2010 Menurut Kabupaten/Kota di Provinsi Kalimantan Barat (miliar rupiah), 2018-2022
Gross Regional Domestic Product at 2010 Constant Prices by Regency/ Municipality in Kalimantan Barat Province (billion rupiahs), 2018-2022

Kabupaten/Kota Regency/Municipality	2018	2019	2020	2021 ^x	2022 ^{xx}
(1)	(2)	(3)	(4)	(5)	(6)
Kabupaten Sambas	13 023,68	13 641,74	13 363,52	13 947,82	14 594,48
Kabupaten Bengkayang	5 434,86	5 714,30	5 600,32	5 842,93	6 161,45
Kabupaten Landak	6 694,98	7 022,01	6 972,05	7 312,66	7 652,35
Kabupaten Mempawah	4 955,36	5 241,75	5 251,04	5 466,32	5 723,03
Kabupaten Sanggau	12 670,00	13 142,29	13 235,26	13 790,45	14 425,58
Kabupaten Ketapang	16 887,78	17 999,84	17 911,87	18 848,70	19 876,46
Kabupaten Sintang	9 130,73	9 586,05	9 375,71	9 731,98	10 215,01
Kabupaten Kapuas Hulu	6 155,95	6 390,00	6 234,48	6 510,87	6 804,58
Kabupaten Sekadau	4 072,44	4 294,12	4 252,10	4 435,32	4 661,47
Kabupaten Melawi	3 242,89	3 385,82	3 348,11	3 500,14	3 671,61
Kabupaten Kayong Utara	2 416,58	2 536,74	2 517,55	2 633,14	2 765,56
Kabupaten Kubu Raya	17 287,11	18 268,64	17 831,73	18 754,97	19 783,11
Kota Pontianak	23 846,67	24 804,70	23 822,51	24 919,42	26 159,52
Kota Singkawang	6 540,22	6 828,39	6 657,05	6 977,77	7 330,03
Kalimantan Barat	130 596,32	137 243,09	134 743,38	141 212,04	148 368,94

Catatan/Note: ^x) Angka Sementara / Preliminary figures

^{xx}) Angka Sangat Sementara / Very Preliminary figures

Sumber/Source: BPS, berbagai sensus, survei, dan sumber lain/BPS-Statistics Indonesia, various census, survey, and other sources

Tabel
Table 13.2.3

Laju Pertumbuhan Produk Domestik Regional Bruto Atas Dasar Harga Konstan 2010 Menurut Kabupaten/Kota (persen) di Provinsi Kalimantan Barat, 2018–2022
Growth Rate of Gross Regional Domestic Product at 2010 Constant Market Prices by Regency/Municipality (percent) in Kalimantan Barat Province, 2018–2022

Kabupaten/Kota Regency/Municipality	2018	2019	2020	2021 ^x	2022 ^{xx}
(1)	(2)	(3)	(4)	(5)	(6)
Kabupaten Sambas	4,93	4,75	-2,04	4,37	4,64
Kabupaten Bengkayang	5,25	5,14	-1,99	4,33	5,45
Kabupaten Landak	4,92	4,88	-0,71	4,89	4,65
Kabupaten Mempawah	5,76	5,78	0,18	4,10	4,70
Kabupaten Sanggau	4,21	3,73	0,71	4,19	4,61
Kabupaten Ketapang	7,83	6,58	-0,49	5,23	5,45
Kabupaten Sintang	5,15	4,99	-2,19	3,80	4,96
Kabupaten Kapuas Hulu	4,66	3,80	-2,43	4,43	4,51
Kabupaten Sekadau	5,83	5,44	-0,98	4,31	5,10
Kabupaten Melawi	5,25	4,41	-1,11	4,54	4,90
Kabupaten Kayong Utara	4,94	4,97	-0,76	4,59	5,03
Kabupaten Kubu Raya	5,25	5,68	-2,39	5,18	5,48
Kota Pontianak	4,22	4,02	-3,96	4,60	4,98
Kota Singkawang	4,64	4,41	-2,51	4,82	5,05
Kalimantan Barat	5,07	5,09	-1,82	4,80	5,07

Catatan/Note: ^x) Angka Sementara / Preliminary figures

^{xx}) Angka Sangat Sementara / Very Preliminary figures

Sumber/Source: BPS dan sumber lain/BPS-Statistics Indonesia and other sources

Tabel
Table 13.2.4

Persentase Kontribusi Terhadap Jumlah Produk Domestik Regional Bruto Seluruh Kabupaten/Kota di Provinsi Kalimantan Barat, 2019-2022
Percentage of Contribution to the Total Gross Regional Domestic Product by Regency/ Municipality in Kalimantan Barat Province, 2019-2022

Kabupaten/Kota Regency/Municipality	2019	2020	2021 ^x	2022 ^{xx}
(1)	(2)	(3)	(4)	(5)
Kabupaten Sambas	9,82	9,80	9,78	9,74
Kabupaten Bengkayang	4,12	4,11	4,1	4,11
Kabupaten Landak	5,06	5,11	5,13	5,11
Kabupaten Mempawah	3,77	3,85	3,83	3,82
Kabupaten Sanggau	9,46	9,71	9,67	9,63
Kabupaten Ketapang	12,96	13,13	13,21	13,27
Kabupaten Sintang	6,90	6,88	6,82	6,82
Kabupaten Kapuas Hulu	4,60	4,57	4,56	4,54
Kabupaten Sekadau	3,09	3,12	3,11	3,11
Kabupaten Melawi	2,44	2,46	2,45	2,45
Kabupaten Kayong Utara	1,83	1,85	1,85	1,85
Kabupaten Kubu Raya	13,16	13,08	13,15	13,20
Kota Pontianak	17,86	17,47	17,47	17,46
Kota Singkawang	4,92	4,88	4,89	4,89
Kalimantan Barat	100,00	100,00	100,00	100,00

Catatan/Note: PDRB yang digunakan untuk kontribusi adalah atas dasar harga berlaku/ GRDP used for contributions is based on current prices

^x) Angka Sementara / Preliminary figures

^{xx}) Angka Sangat Sementara / Very Preliminary figures

Sumber/Source: Badan Pusat Statistik Provinsi Kalimantan Barat/ BPS-Statistics of Kalimantan Barat Province

Tabel 13.2.5
Table

Produk Domestik Regional Bruto per Kapita Atas Dasar Harga Berlaku Menurut Kabupaten/Kota di Provinsi Kalimantan Barat (Ribu rupiah), 2018–2022
Per Capita Gross Regional Domestic Product at Current Market Prices by Regency/Municipality in Kalimantan Barat Province (Thousand rupiahs), 2018–2022

Kabupaten/Kota Regency/Municipality	2018	2019	2020	2021 ^x	2022 ^{xx}
(1)	(2)	(3)	(4)	(5)	(6)
Kabupaten Sambas	35 642	38 322	32 927	34 953	37 687
Kabupaten Bengkayang	31 843	33 867	30 426	32 029	34 780
Kabupaten Landak	26 183	27 953	27 067	28 956	31 514
Kabupaten Mempawah	29 101	31 406	28 445	29 720	32 019
Kabupaten Sanggau	39 049	40 744	41 161	44 376	48 372
Kabupaten Ketapang	49 602	53 607	49 485	53 302	57 973
Kabupaten Sintang	32 391	35 057	34 955	37 173	40 641
Kabupaten Kapuas Hulu	36 399	38 774	40 698	43 635	47 793
Kabupaten Sekadau	29 330	31 910	31 089	33 506	36 758
Kabupaten Melawi	23 085	24 680	23 004	24 332	26 280
Kabupaten Kayong Utara	34 218	36 669	33 386	35 270	37 991
Kabupaten Kubu Raya	46 147	50 239	47 586	50 772	56 605
Kota Pontianak	56 582	59 859	57 257	60 569	66 170
Kota Singkawang	44 224	45 886	43 219	45 726	49 413
Kalimantan Barat	38 814	43 257	43 326	47 141	46 393

Catatan/Note: ^x) Angka Sementara / Preliminary figures

^{xx}) Angka Sangat Sementara / Very Preliminary figures

Sumber/Source: BPS dan sumber lain/BPS-Statistics Indonesia and other sources

Tabel
Table 13.2.6

Laju Pertumbuhan Produk Domestik Regional Bruto per Kapita Atas Dasar Harga Konstan 2010 Menurut Kabupaten/Kota (persen), 2018–2022
Growth Rate of per Capita Gross Regional Domestic Product at 2010 Constant Market Prices by Regency/Municipality (percent), 2018–2022

Kabupaten/Kota Regency/Municipality	2018	2019	2020	2021 ^x	2022 ^{xx}
(1)	(2)	(3)	(4)	(5)	(6)
Kabupaten Sambas	4,15	4,14	-16,40	2,72	3,02
Kabupaten Bengkayang	3,50	3,48	-12,23	2,22	3,35
Kabupaten Landak	3,54	3,57	-5,58	3,75	3,54
Kabupaten Mempawah	4,52	4,61	-11,89	2,31	2,93
Kabupaten Sanggau	2,79	2,36	-2,16	3,23	3,66
Kabupaten Ketapang	5,93	4,76	-10,16	3,06	3,32
Kabupaten Sintang	3,75	3,64	-2,68	3,11	4,29
Kabupaten Kapuas Hulu	2,94	2,14	1,73	3,90	4,00
Kabupaten Sekadau	4,76	4,46	-5,53	3,53	4,33
Kabupaten Melawi	3,68	2,87	-9,39	2,83	3,21
Kabupaten Kayong Utara	3,26	3,32	-11,22	2,52	2,98
Kabupaten Kubu Raya	3,78	4,13	-6,99	3,95	4,25
Kota Pontianak	2,66	2,56	-5,55	3,63	4,02
Kota Singkawang	2,83	2,64	-7,25	3,24	3,49
Kalimantan Barat	3,62	11,43	-3,39	5,40	-8,36

Catatan/Note: ^x) Angka Sementara / Preliminary figures

^{xx}) Angka Sangat Sementara / Very Preliminary figures

Sumber/Source: BPS dan sumber lain/BPS-Statistics Indonesia and other sources

Tabel
Table 13.3.1**Jumlah Penduduk Miskin Menurut Kabupaten/Kota di
Provinsi Kalimantan Barat (ribu), 2018–2022**
**Number of Poor Population by Regency/Municipality in
Kalimantan Barat Province (thousand), 2018–2022**

Kabupaten/Kota Regency/Municipality	2018	2019	2020	2021	2022
(1)	(2)	(3)	(4)	(5)	(6)
Kabupaten Sambas	45,48	43,84	41,41	41,49	37,65
Kabupaten Bengkayang	17,94	17,69	17,11	16,92	15,97
Kabupaten Landak	43,73	43,16	42,36	42,01	38,65
Kabupaten Mempawah	14,61	14,02	13,18	13,82	14,30
Kabupaten Sanggau	21,59	21,41	21,16	21,7	21,74
Kabupaten Ketapang	54,86	53,84	53,45	53,04	49,92
Kabupaten Sintang	42,65	40,3	39,19	39,4	36,76
Kabupaten Kapuas Hulu	24,76	25,22	23,93	24,03	23,43
Kabupaten Sekadau	12,29	12,28	11,92	12,69	11,91
Kabupaten Melawi	26,24	25,71	25,3	25,47	24,57
Kabupaten Kayong Utara	11,13	11,21	10,90	10,72	10,52
Kabupaten Kubu Raya	28,86	27,37	25,90	25,47	24,39
Kota Pontianak	31,76	31,46	30,70	30,11	29,61
Kota Singkawang	11,17	10,9	10,23	11,03	10,82
Kalimantan Barat	387,08	378,41	366,77	367,89	350,25

Sumber/Source: BPS, Survei Sosial Ekonomi Nasional/BPS-Statistics Indonesia, National Socioeconomic Survey

Tabel 13.3.2 **Jumlah dan Persentase Penduduk Miskin Menurut Kabupaten/Kota di Provinsi Kalimantan Barat, 2021 dan 2022**
Number and Percentage of Poor People and by Regency/ Municipality in Kalimantan Barat Province, 2021 and 2022

Kabupaten/Kota Regency/Municipality	Jumlah Penduduk Miskin (ribu) Number of Poor People (thousand)		Persentase Penduduk Miskin (%) Percentage of Poor People(%)	
	2021	2022	2021	2022
(1)	(2)	(3)	(4)	(5)
Kabupaten Sambas	41,49	37,65	7,66	6,92
Kabupaten Bengkayang	16,92	15,97	6,48	6,03
Kabupaten Landak	42,01	38,65	10,99	10,01
Kabupaten Mempawah	13,82	14,30	5,18	5,32
Kabupaten Sanggau	21,70	21,74	4,55	4,51
Kabupaten Ketapang	53,04	49,92	10,13	9,39
Kabupaten Sintang	39,40	36,76	9,28	8,57
Kabupaten Kapuas Hulu	24,03	23,43	8,93	8,59
Kabupaten Sekadau	12,69	11,91	6,26	5,85
Kabupaten Melawi	25,47	24,57	12,01	11,44
Kabupaten Kayong Utara	10,72	10,52	9,33	9,04
Kabupaten Kubu Raya	25,47	24,39	4,34	4,12
Kota Pontianak	30,11	29,61	4,58	4,46
Kota Singkawang	11,03	10,82	4,83	4,67
Kalimantan Barat	367,89	350,25	7,15	6,73

Sumber/Source: Badan Pusat Statistik, Survei Sosial Ekonomi Nasional/BPS-Statistics Indonesia, National Socioeconomic Survey

Tabel
Table 13.4**Indeks Pembangunan Manusia Menurut Kabupaten/Kota
di Provinsi Kalimantan Barat, 2018–2022**
*Human Development Index by Regency/Municipality in
Kalimantan Barat Province, 2018–2022*

Kabupaten/Kota Regency/Municipality	2018	2019	2020	2021	2022
(1)	(2)	(3)	(4)	(5)	(6)
Kabupaten Sambas	66,61	67,02	67,03	67,10	67,95
Kabupaten Bengkayang	66,85	67,57	67,87	68,04	68,74
Kabupaten Landak	65,45	65,96	65,98	66,21	67,17
Kabupaten Mempawah	64,9	65,5	65,74	66,03	66,94
Kabupaten Sanggau	65,15	65,67	65,77	66,20	66,91
Kabupaten Ketapang	66,41	67,16	67,17	67,43	67,92
Kabupaten Sintang	66,07	66,7	66,88	66,93	67,86
Kabupaten Kapuas Hulu	65,03	65,65	65,69	65,75	66,70
Kabupaten Sekadau	63,69	64,34	64,76	64,93	65,58
Kabupaten Melawi	65,05	65,54	65,55	65,87	66,81
Kabupaten Kayong Utara	61,82	62,66	62,68	62,90	63,81
Kabupaten Kubu Raya	67,23	67,76	67,95	68,16	68,91
Kota Pontianak	78,56	79,35	79,44	79,93	80,48
Kota Singkawang	71,08	71,72	71,94	72,11	72,89
Kalimantan Barat	66,98	67,65	67,66	67,90	68,63

Sumber/Source: BPS, Seri Berita Resmi Statistik Indeks Pembangunan Manusia/BPS-Statistics Indonesia, Series of Press Releases of Human Development Index

Tabel
Table 13.5

Luas Panen, Produktivitas, Produksi Padi dan Produksi Beras Menurut Kabupaten/Kota di Kalimantan Barat, 2021 dan 2022
Harvested Area, Productivity, Production of Paddy and Rice Production by Regency/Municipality in Kalimantan Barat Province, 2021 and 2022

Kabupaten/Kota Regency/Municipality	Luas Panen (Hektare) Harvested Area (Hectare)		Produktivitas (Kwintal/Hektare) Productivity (quintals/hectare)	
	2021	2022*	2021	2022*
(1)	(2)	(3)	(4)	(5)
Kabupaten Sambas	56 815,87	79 212,07	27,16	25,78
Kabupaten Bengkayang	9 136,44	10 602,95	29,99	29,72
Kabupaten Landak	26 330,58	30 560,47	41,02	34,11
Kabupaten Mempawah	14 978,93	15 393,63	34,06	32,22
Kabupaten Sanggau	18 819,66	31 996,54	23,65	26,88
Kabupaten Ketapang	27 198,64	28 068,53	38,77	37,70
Kabupaten Sintang	8 852,71	11 189,52	26,90	28,68
Kabupaten Kapuas Hulu	5 027,36	6 954,86	30,07	28,81
Kabupaten Sekadau	8 257,28	10 389,71	31,59	30,54
Kabupaten Melawi	3 088,49	3 751,22	30,72	29,25
Kabupaten Kayong Utara	12 549,85	12 454,36	37,17	33,61
Kabupaten Kubu Raya	28 227,95	28 129,85	30,22	29,93
Kota Pontianak	142,11	163,60	36,94	34,59
Kota Singkawang	3 739,86	3 248,68	38,05	36,60
Kalimantan Barat	223 165,734	272 115,99	31,90	29,94

Bersambung/to be continued

Lanjutan Tabel/Continued Table 13.5

Kabupaten/Kota Regency/Municipality	Produksi Padi (Ton) Production of Paddy		Produksi Beras (Ton) Rice Production (Ton)	
	2021	2022*	2021	2022*
(1)	(2)	(3)	(4)	(5)
Kabupaten Sambas	154 301,07	204 203,18	91 283,21	120 804,87
Kabupaten Bengkayang	27 399,63	31 510,12	16 209,39	18 641,11
Kabupaten Landak	108 007,15	104 255,27	63 896,13	61 676,54
Kabupaten Mempawah	5 1025,45	49 594,41	30 186,22	29 339,64
Kabupaten Sanggau	44 514,16	86 006,75	26 334,18	50 880,85
Kabupaten Ketapang	105 450,58	105 832,11	62 383,67	62 609,37
Kabupaten Sintang	23 810,44	32 087,47	14 086,06	18 982,68
Kabupaten Kapuas Hulu	15 119,42	20 034,75	8 944,52	11 852,37
Kabupaten Sekadau	26 084,14	31 733,81	15 431,15	18 773,46
Kabupaten Melawi	9 486,57	10 973,61	5 612,18	6 491,90
Kabupaten Kayong Utara	46 650,03	41 863,26	27 597,75	24 765,95
Kabupaten Kubu Raya	85 295,01	84 191,31	50 459,80	49 806,86
Kota Pontianak	524,98	565,91	310,59	334,79
Kota Singkawang	14 229,38	11 891,38	8 417,98	7 034,83
Kalimantan Barat	711 898,01	814 743,34	421 152,83	481 995,22

Catatan/Note: *) Angka Sementara / Preliminary figures

Sumber/Source: BPS dan sumber lain/BPS-Statistics Indonesia and other sources

ST2023
SENSUS PERTANIAN

BerAKHLAK
Berorientasi Pelayanan • Kuntabel • Kompeten
Harmonis • Loyal • Adaptif • Kolaboratif

DATA

MENCERDASKAN BANGSA

Enlighten The Nation



BADAN PUSAT STATISTIK
KABUPATEN KAYONG UTARA
BPS-Statistics of Kayong Utara Regency

Jl. Batu Daya I No. 8 Sukadana 78852
Telp.: (0534) 3031316 Fax: (0534) 3031316
Homepage: <http://kayongutarakab.bps.go.id> E-mail: bps6111@bps.go.id

ISSN: 2622-3163

