

# KABUPATEN MELAWI DALAM ANGKA

*MELAWI REGENCY IN FIGURES*

# 2023





# KABUPATEN MELAWI DALAM ANGKA *MELAWI REGENCY IN FIGURES*

# 2023



**KABUPATEN MELAWI DALAM ANGKA**  
**MELAWI REGENCY in Figures**  
**2023**

ISSN: 2622-3139

No. Publikasi/*Publication Number*: 61100.2303

Katalog /*Catalog*: 1102001.6110

Ukuran Buku/*Book Size*: 14,8 cm x 21 cm

Jumlah Halaman/*Number of Pages* : xlvi + 333 hal/*pages*

Naskah/*Manuscript*:

BPS KABUPATEN MELAWI

*BPS-Statistics of MELAWI REGENCY*

Penyunting/*Editor*:

BPS KABUPATEN MELAWI

*BPS-Statistics of MELAWI REGENCY*

Gambar Kover/*Cover Design*:

Tim Diseminasi dan Layanan Statistik

*Statistics Dissemination and Services Team*

Ilustrasi Kover/*Cover Illustration*:

.....

Diterbitkan oleh/*Published by*:

©BPS KABUPATEN MELAWI/BPS-Statistics of MELAWI REGENCY

Dicetak oleh/*Printed by*:

...

Dilarang mengumumkan, mendistribusikan, mengomunikasikan, dan/atau menggandakan sebagian atau seluruh isi buku ini untuk tujuan komersil tanpa izin tertulis dari Badan Pusat Statistik.

*Prohibited to announce, distribute, communicate, and/or copy part or all of this book for commercial purpose without permission from BPS-Statistics Indonesia.*

**TIM PENYUSUN/TEAM MEMBERS**

**Pengarah/Director**

Yunita SST., M.Ec.Dev.

**Penanggung Jawab/Persons in Charge**

Yunita SST., M.Ec.Dev.

**Penyunting/Editors**

Candra Dian Purnawanto S.Tr.Stat

**Pengolah Data dan Penulis Naskah/Data Processing and Authors**

Muhamad Iqbal Arsa S.Tr.Stat.

Candra Dian Purnawanto S.Tr.Stat

**Penata Letak/Layout Designers**

Muhammad Kamaludin S.Tr.Stat

Candra Dian Purnawanto S.Tr.Stat



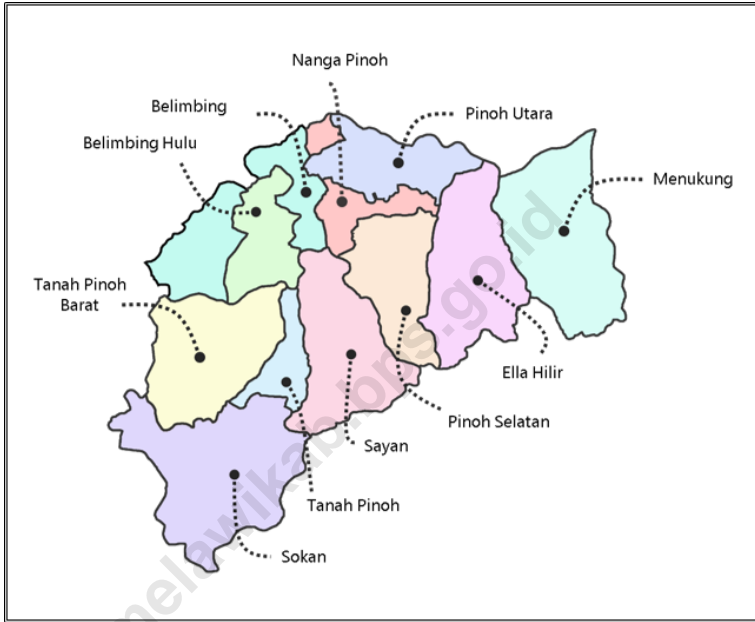
## **KONTRIBUTOR DATA/DATA CONTRIBUTOR**

1. Badan Pusat Statistik Kabupaten Melawi
2. Dinas Tenaga Kerja Kabupaten Melawi
3. Dinas Kesehatan Kabupaten Melawi
4. Kementerian Agama
5. Badan Kepegawaian dan Pengembangan Sumber Daya Manusia Kabupaten Melawi
6. Badan Pertanahan Nasional Kabupaten Melawi
7. Dinas Penanaman Modal dan Pelayanan Terpadu Satu Pintu Kabupaten Melawi
8. Badan Meteorologi, Klimatologi, dan Geofisika
9. Dinas Ketahanan Pangan dan Pertanian Kabupaten Melawi
10. Dinas Pekerjaan Umum dan Penataan Ruang Kabupaten Melawi
11. Dinas Perhubungan Kabupaten Melawi
12. Dinas Kependudukan dan Pencatatan Sipil Kabupaten Melawi
13. Dinas Sosial Kabupaten Melawi
14. Badan Pengelolaan Keuangan dan Aset Daerah Kabupaten Melawi
15. Dinas Koperasi, UKM Kabupaten Melawi
16. Dinas Pengendalian Kependudukan, KB, PPPA Kabupaten Melawi
17. Dinas Pemuda, Olahraga dan Pariwisata Kabupaten Melawi
18. Pengadilan Agama Nanga Pinoh
19. SAMSAT Sintang
20. POLRES Melawi
21. PDAM Melawi
22. PLN Melawi
23. Pertamina Sintang
24. Perum Bulog Sintang
25. Kantor Pos Sintang
26. Badan Amil Zakat Nasional Kabupaten Melawi





**PETA WILAYAH KABUPATEN MELAWI**  
**MAP OF MELAWI REGENCY**





**KEPALA BPS KABUPATEN MELAWI**  
**CHIEF STATISTICIAN OF MELAWI REGENCY**



**YUNITA, SST., M.Ec.Dev**





## KATA PENGANTAR

Puji syukur kami ucapkan kepada Allah SWT karena atas karunia dan rahmat-Nya, publikasi Kabupaten Melawi Dalam Angka 2023 dapat terwujud. Publikasi ini menyajikan berbagai data yang meliputi geografi dan iklim, pemerintahan, penduduk dan ketenagakerjaan, sosial dan kesejahteraan rakyat, pertanian, kehutanan, peternakan, perikanan, industri, pertambangan, energi, pariwisata, transportasi dan komunikasi, perbankan, koperasi, harga-harga, pengeluaran penduduk, perdagangan, dan sistem neraca regional di Kabupaten Melawi di tahun 2022, disertai dengan perbandingan antar kabupaten/kota lain di Provinsi Kalimantan Barat pada beberapa indikator.

Publikasi Kabupaten Melawi Dalam Angka 2023 merupakan publikasi tahunan dari Badan Pusat Statistik dan diharapkan dapat menjadi sarana dalam pemenuhan kebutuhan data dan informasi bagi pihak yang berkepentingan, baik pemerintahan, swasta, maupun akademisi.

Akhirnya, kepada semua pihak yang telah mendukung dalam penyusunan publikasi ini, kami ucapkan terima kasih yang sebesar-besarnya. Kami senantiasa mengharapkan saran dan kritik, demi perbaikan dan penyempurnaan pada publikasi ini di masa yang akan datang.

Manga Pinoh, Februari 2023

Kepala BPS

Kabupaten Melawi



**YUNITA, SST., M.Ec.Dev**



## PREFACE

We thank Allah SWT because of His grace and mercy, the publication of Melawi Regency in Figures 2023 can be realized. This publication presents a variety of data covering geography and climate, government, population and employment, social and people's welfare, agriculture, mining, docks, fisheries, industry, mining, energy, tourism, transportation and communication, banking, cooperatives, prices, population spending, trade, and the regional balance system in Melawi Regency in 2022, accompanied by comparisons between other regencies/cities in West Kalimantan Province on several indicators.

The publication of Melawi Regency in Figures 2023 is an annual publication from the BPS-Statistics Indonesia and is expected to be a means of fulfilling data and information needs for interested parties, both government, private, and academics.

Finally, to all those who have supported in the preparation of this publication, we thank you profusely. We really hope for suggestions and criticisms, for the improvement and refinement of this publication in the future.

Nanga Pinoh, February 2023

Chief Statistician of  
Melawi Regency



**YUNITA, SST., M.Ec.Dev**

## DAFTAR ISI / CONTENTS

	Halaman <i>Page</i>
Kata Pengantar/ <i>Preface</i> .....	xi
Daftar Isi/ <i>Contents</i> .....	xiii
Daftar Tabel/ <i>List of Tables</i> .....	xv
Daftar Gambar/ <i>List of Figures</i> .....	xxxvii
Daftar Singkatan/ <i>List of Abbreviations</i> .....	xliii
Statistik Kunci/ <i>Key Statistics</i> .....	xlv
1. Geografi dan Iklim/ <i>Geography and Climate</i> .....	1
2. Pemerintahan/ <i>Government</i> .....	15
3. Penduduk dan Ketenagakerjaan/ <i>Population and Employment</i> .....	41
4. Sosial dan Kesejahteraan Rakyat/ <i>Social and Welfare</i> .....	63
5. Pertanian, Kehutanan, Peternakan, dan Perikanan/ <i>Agriculture, Forestry, Livestock, and Fishery</i> .....	153
6. Industri, Pertambangan, dan Energi/ <i>Industry, Mining, and Energy</i> .....	215
7. Pariwisata/ <i>Tourism</i> .....	233
8. Transportasi dan Komunikasi/ <i>Transportation and Communication</i> .....	245
9. Perbankan, Koperasi, dan Harga-harga/ <i>Banking, Cooperative, dan Prices</i> .....	265
10. Pengeluaran Penduduk/ <i>Population Expenditure</i> .....	281
11. Perdagangan/ <i>Trade</i> .....	291
12. Sistem Neraca Regional/ <i>System of Regional Accounts</i> .....	303
13. Perbandingan Antar Kabupaten/Kota/ <i>Regency/Municipal Comparison</i> .....	321





## DAFTAR TABEL/LIST OF TABLES

Halaman  
Page

<b>1.</b>	<b>GEOGRAFI DAN IKLIM/GEOGRAPHY AND CLIMATE</b>	
<b>1.1</b>	<b>KEADAAN GEOGRAFI</b>	
	<b>GEOGRAPHY CONDITION</b>	
1.1.1	Luas Daerah dan Jumlah Pulau Menurut Kecamatan di Kabupaten Melawi, 2022 <i>Total Area and Number of Islands by Subdistrict in Melawi Regency, 2022</i> .....	8
1.1.2	Tinggi Wilayah dan Jarak ke Ibukota Kabupaten/ Kota Menurut Kecamatan di Kabupaten Melawi, 2022 <i>Altitude and Distance to the Capital of Regency/Municipality by Subdistrict in Melawi Regency, 2022</i> .....	10
<b>1.2</b>	<b>KEADAAN IKLIM</b>	
	<b>CLIMATE CONDITION</b>	
1.2.1	Pengamatan Unsur Iklim Menurut Bulan di Stasiun Meteorologi Nanga Pinoh, 2022 <i>Observation of Climate Elements By Months at Nanga Pinoh Meteorological Station, 2022</i> .....	11
<b>2.</b>	<b>PEMERINTAHAN/GOVERNMENT</b>	
<b>2.1</b>	<b>WILAYAH ADMINISTRATIF</b>	
	<b>ADMINISTRATIVE AREA</b>	
2.1.1	Jumlah Desa <sup>1</sup> /Kelurahan Menurut Kecamatan di Kabupaten Melawi, 2018–2022 <i>Number of Villages<sup>1</sup>/Kelurahan by Subdistrict in Melawi Regency, 2018–2022</i> .....	22
<b>2.2</b>	<b>DEWAN PERWAKILAN RAKYAT DAERAH</b>	
	<b>REGIONAL HOUSE OF REPRESENTATIVE</b>	
2.2.1	Jumlah Anggota Dewan Perwakilan Rakyat Daerah Menurut Partai Politik dan Jenis Kelamin di Kabupaten Melawi, 2022 <i>Number of Regional House of Representatives's Members by Political Parties and Sex in Melawi Regency 2022</i> .....	23

**2.3 SUMBER DAYA MANUSIA**

**HUMAN RESOURCES**

2.3.1	Jumlah Pegawai Negeri Sipil Menurut Jabatan dan Jenis Kelamin di Kabupaten Melawi, Desember 2021 dan Desember 2022 <i>Number of Civil Servants by Occupation and Sex in Melawi Regency, December 2021 and December 2022</i> .....	24
2.3.2	Jumlah Pegawai Negeri Sipil Menurut Tingkat Pendidikan dan Jenis Kelamin di Kabupaten Melawi, Desember 2021 dan Desember 2022 <i>Number of Civil Servants by Educational Level and Sex in Melawi Regency, December 2021 and December 2022</i> .....	26
2.3.3	Jumlah Pegawai Negeri Sipil Menurut Tingkat Kepangkatan dan Jenis Kelamin di Kabupaten Melawi, Desember 2021 dan Desember 2022 <i>Number of Civil Servants by Hierarchy and Sex in Melawi Regency, December 2021 and December 2022</i> .....	28

**2.4 KEUANGAN PEMERINTAH**

**GOVERNMENT FINANCE**

2.4.1	Realisasi Pendapatan Pemerintah Kabupaten Melawi Menurut Jenis Pendapatan (ribu rupiah), 2019–2022 <i>Actual Melawi Regency Government Revenues by Kind of Revenues (thousand rupiahs), 2019–2022</i> .....	30
2.4.2	Realisasi Belanja Pemerintah Kabupaten Melawi Menurut Jenis Belanja (ribu rupiah), 2019–2022 <i>Actual Melawi Regency Government Expenditures by Kind of Expenditures (thousand rupiahs), 2019–2022</i> .....	32

**2.5 URUSAN PEMERINTAHAN LAINNYA**

**OTHER GOVERNMENT AFFAIRS**

2.5.1	Jumlah Perkara yang Diterima dan Diselesaikan Menurut Bulan di Kabupaten Melawi, 2022 <i>Number of Reported and Solved Case by Month in Melawi Regency, 2022</i> .....	34
2.5.2	Perkembangan Jumlah Kecelakaan dan Korban Lalu Lintas di Kabupaten Melawi, 2022 <i>Progress of Traffic Accident and Victim in Melawi Regency, 2022</i> .....	35

2.5.3	Jumlah Kejahatan/Pelanggaran yang Dilaporkan dan Diselesaikan Menurut Jenis Kejahatan di Kabupaten Melawi, 2022 <i>Number of Reported and Solved Crime/Violation by Type in Melawi Regency, 2022</i> .....	36
2.5.4	Perkembangan Jumlah Korban Kekerasan Terhadap Perempuan dan Kasus Trafficking di Kabupaten Melawi, 2012-2022 <i>Progress of Violence Against Women and Trafficking in Melawi Regency, 2012-2022</i> .....	37
2.5.5	Jumlah Pelanggaran Lalu Lintas Menurut Jenis Pelanggaran di Kabupaten Melawi, 2022 <i>Number of Traffic Violations and by Type of Violation in Melawi Regency, 2022</i> .....	38
2.5.6	Jumlah Kendaraan Bermotor Menurut Jenisnya di Kabupaten Melawi, 2022 <i>Number of Vehicle by Kind in Melawi Regency, 2022</i> .....	39
2.5.7	Perkembangan Jumlah Sertifikat Tanah yang Dikeluarkan Menurut Jenis Hak Atas Tanah di Kabupaten Melawi, 2019-2022 <i>Progress of Land Certificate by Type in Melawi Regency, 2019-2022</i> .....	40
<b>3.</b>	<b>PENDUDUK DAN KETENAGAKERJAAN/ POPULATION AND EMPLOYMENT</b>	
<b>3.1</b>	<b>PENDUDUK POPULATION</b>	
3.1.1	Penduduk, Laju Pertumbuhan Penduduk, Distribusi Persentase Penduduk, Kepadatan Penduduk, dan Rasio Jenis Kelamin Menurut Kecamatan di Kabupaten Melawi, 2021 dan 2022 <i>Population, Population Growth Rate, Percentage Distribution of Population, Population Density, and Sex Ratio by Subdistrict in Melawi Regency, 2021 and 2022</i> .....	50
3.1.2	Jumlah Penduduk Menurut Kelompok Umur dan Jenis Kelamin di Kabupaten Melawi, 2022 <i>Population by Age Group and Sex in Melawi Regency, 2022</i> .....	53

3.1.3	Jumlah Kepala Keluarga yang Memiliki Kartu Keluarga Menurut di Kecamatan di Kabupaten Melawi, 2022 Number of Householders Having Family Card by Districts in Melawi Regency, 2022 .....	54
<b>3.2</b>	<b>KETENAGAKERJAAN</b> <b>EMPLOYMENT</b>	
3.2.1	Jumlah Penduduk Berumur 15 Tahun Keatas Menurut Jenis Kegiatan Selama Seminggu yang Lalu dan Jenis Kelamin di Kabupaten Melawi, 2022 <i>Population Aged 15 Years and Over by Type of Activity During The Previous Week and Sex in Melawi Regency, 2022.....</i>	55
3.2.2	Penduduk Berumur 15 Tahun ke Atas Menurut Pendidikan Tertinggi yang Ditamatkan dan Jenis Kegiatan Selama Seminggu yang Lalu di Kabupaten Melawi, 2022 <i>Population 15 Years of Age and Over by Educational Attainment and Type of Activity During the Previous Week in Melawi Regency, 2022.....</i>	56
3.2.3	Penduduk Berumur 15 Tahun Ke Atas yang Bekerja Selama Seminggu yang Lalu Menurut Status Pekerjaan Utama dan Jenis Kelamin di Kabupaten Melawi, 2022 <i>Population 15 Years of Age and Over who Worked During The Previous Week by Main Employment Status and Sex in Melawi Regency, 2022 .....</i>	57
<b>3.3</b>	<b>KELUARGA BERENCANA</b> <b>FAMILY PLANNING</b>	
3.3.1	Realisasi Pencapaian Akseptor KB Baru Menurut Jenis Kontrasepsi dan Kecamatan Di Kabupaten Melawi, 2022 <i>Realization of Achievement of New Family Planning Acceptors According to Type of Contraception and Subdistrict in Melawi Regency, 2022 .....</i>	58
3.3.2	Target dan Realisasi Pencapaian Akseptor KB Baru Menurut Kecamatan Di Kabupaten Melawi, 2022 <i>Target and Realization of Achievement of New Family Planning Acceptors by Subdistrict in Melawi Regency, 2022 .....</i>	59

3.3.3	Perbandingan Jumlah Peserta KB Aktif Terhadap Jumlah Pasangan Usia Subur Di Kabupaten Melawi, 2022 <i>Comparison of the Number of Active Family Planning Participants Against the Number of Reproductive Age Couples in Melawi Regency, 2022</i> .....	60
3.3.4	Jumlah Sarana Pelayanan KB menurut Kecamatan Di Kabupaten Melawi, 2022 <i>Number of Family Planning Service Facilities by Subdistrict In Melawi Regency, 2022</i> .....	61
3.3.5	Realisasi Pencapaian Peserta KB Aktif Menurut Jenis Kontrasepsi dan Kecamatan Di Kabupaten Melawi, 2022 <i>Realization of Achievement of Active Family Planning Participants According to Type of Contraception and Subdistrict in Melawi Regency, 2022</i> .....	62
<b>4.</b>	<b>SOSIAL DAN KESEJAHTERAAN RAKYAT/SOCIAL AND WELFARE</b>	
<b>4.1</b>	<b>PENDIDIKAN</b>	
	<b>EDUCATION</b>	
4.1.1	Jumlah Sekolah, Guru, dan Murid Taman Kanak-Kanak (TK) di Bawah Kementerian Pendidikan dan Kebudayaan Menurut Kecamatan di Kabupaten Melawi, 2021/2022 dan 2022/2023 <i>Number of Schools, Teachers, and Pupils in Kindergarten Under The Ministry of Education and Culture by Subdistrict in Melawi Regency, 2021/2022 dan 2022/2023</i> .....	72
4.1.2	Jumlah Sekolah, Guru, dan Murid Raudatul Athfal (RA) di Bawah Kementerian Agama Menurut Kecamatan di Kabupaten Melawi, 2021/2022 dan 2022/2023 <i>Number of Schools, Teachers, and Pupils in Raudatul Athfal (RA) Under The Ministry of Religious Affairs by Subdistrict in Melawi Regency, 2021/2022 dan 2022/2023</i> .....	75
4.1.3	Jumlah Sekolah, Guru, dan Murid Sekolah Dasar (SD) di Bawah Kementerian Pendidikan dan Kebudayaan Menurut Kecamatan di Kabupaten Melawi, 2021/2022 dan 2022/2023 <i>Number of Schools, Teachers, and Pupils in Primary Schools Under The Ministry of Education and Culture by Subdistrict in Melawi Regency, 2021/2022 dan 2022/2023</i> .....	76

4.1.4	<p>Jumlah Sekolah, Guru, dan Murid Madrasah Ibtidaiyah (MI) di Bawah Kementerian Agama Menurut Kecamatan Menurut Kecamatan di Kabupaten Melawi, 2021/2022 dan 2022/2023 <i>Number of Schools, Teachers, and Pupils in Madrasah Ibtidaiyah (MI) Under The Ministry of Religious Affairs by Subdistrict in Melawi Regency, 2021/2022 dan 2022/2023</i> .....</p>	79
4.1.5	<p>Jumlah Sekolah, Guru, dan Murid Sekolah Menengah Pertama (SMP) di Bawah Kementerian Pendidikan dan Kebudayaan Menurut Kecamatan di Kabupaten Melawi, 2021/2022 dan 2022/2023 <i>Number of Schools, Teachers, and Pupils in Junior High Schools Under The Ministry of Education and Culture by Subdistrict in Melawi Regency, 2021/2022 dan 2022/2023</i> .....</p>	82
4.1.6	<p>Jumlah Sekolah, Guru, dan Murid Madrasah Tsanawiyah (MTs) di Bawah Kementerian Agama Menurut Kecamatan di Kabupaten Melawi, 2021/2022 dan 2022/2023 <i>Number of Schools, Teachers, and Pupils in Madrasah Tsanawiyah (MTs) Under The Ministry of Religious Affairs by Subdistrict in Melawi Regency, 2021/2022 dan 2022/2023</i> .....</p>	85
4.1.7	<p>Jumlah Sekolah, Guru, dan Murid Sekolah Menengah Atas (SMA) di Bawah Kementerian Pendidikan dan Kebudayaan Menurut Kecamatan di Kabupaten Melawi, 2021/2022 dan 2022/2023 <i>Number of Schools, Teachers, and Pupils in Senior High Schools Under The Ministry of Education and Culture by Subdistrict in Melawi Regency, 2021/2022 dan 2022/2023</i> .....</p>	88
4.1.8	<p>Jumlah Sekolah, Guru, dan Murid Sekolah Menengah Kejuruan (SMK) di Bawah Kementerian Pendidikan dan Kebudayaan Menurut Kecamatan di Kabupaten Melawi, 2020/2021 dan 2021/2022 <i>Number of Schools, Teachers, and Pupils in Vocational High Schools Under The Ministry of Education and Culture by Subdistrict in Melawi Regency, 2021/2022 dan 2022/2023</i> .....</p>	91

4.1.9	Jumlah Sekolah, Guru, dan Murid Madrasah Aliyah (MA) di Bawah Kementerian Agama Menurut Kecamatan di Kabupaten Melawi, 2019/2020 dan 2020/2021 <i>Number of Schools, Teachers, and Pupils in Madrasah Aliyah (MA) Under the Ministry of Religious Affairs by Subdistrict in Melawi Regency, 2021/2022 dan 2022/2023</i> .....	94
4.1.10	Jumlah Desa <sup>1</sup> /Kelurahan yang Memiliki Fasilitas Sekolah Menurut Kecamatan dan Tingkat Pendidikan di Kabupaten Melawi, 2019– 2021 <i>Number of Villages<sup>1</sup>/Kelurahan Having Educational Facilities by Subdistrict and Educational Level in Melawi Regency, 2019– 2021</i> .....	97
4.1.11	Angka Partisipasi Murni (APM) dan Angka Partisipasi Kasar (APK) Menurut Jenjang Pendidikan di Kabupaten Melawi, 2021 dan 2022 <i>Net Participation Rates and Gross Participation Rates by Educational Level in Melawi Regency, 2021 and 2022</i> .....	102
4.1.12	Persentase Penduduk Berumur 15 Tahun ke Atas yang Melek Huruf Menurut Kelompok Umur di Kabupaten Melawi, 2021 dan 2022 <i>Percentage of Literate People Aged 15 Years and Over by Age Group in Melawi Regency, 2021 and 2022</i> .....	103
<b>4.2</b>	<b>KESEHATAN</b> <b>HEALTH</b>	
4.2.1	Jumlah Desa <sup>1</sup> /Kelurahan Yang Memiliki Sarana Kesehatan Menurut Kecamatan di Kabupaten Melawi, 2019–2021 <i>Number of Villages<sup>1</sup>/Kelurahan Having Health Facilities by Subdistrict in Melawi Regency, 2019–2021</i> .....	104
4.2.2	Jumlah Tenaga Kesehatan Menurut Kecamatan di Kabupaten Melawi, 2022 <i>Number of Health Personel by District in Melawi Regency, 2022</i> .....	110
4.2.3	Jumlah Rumah Sakit Umum, Rumah Sakit Khusus, Puskesmas, Klinik Pratama, dan Posyandu Menurut Kecamatan di Kabupaten Melawi, 2022 <i>Number of General Hospital, Specialized Hospital, Public Health Center, Primary Clinic, and Integrated Health Post by Subdistrict in Melawi Regency, 2022</i> .....	111

4.2.4	Jumlah Fasilitas Kesehatan Menurut Kecamatan di Kabupaten Melawi, 2022 <i>Number of Health Facilities by Subdistrict in Melawi Regency, 2022.....</i>	113
4.2.5	Jumlah Apotek dan Toko Obat Menurut Kecamatan di Kabupaten Melawi, 2022 <i>Number of Pharmacy and Drug Store by Subdistrict in Melawi Regency, 2022.....</i>	114
4.2.6	Jumlah Puskesmas Berdasarkan Jenis Menurut Kecamatan di Kabupaten Melawi, 2022 <i>Number of Public Health Center by Type by Subdistrict in Melawi Regency, 2022.....</i>	115
4.2.7	Jumlah Kunjungan Ibu Hamil, Persalinan Ditolong Tenaga Kesehatan, dan Pelayanan Kesehatan Ibu Nifas di Kabupaten Melawi, 2022 <i>Number of Pregnant Mother Visiting, Childbirth Helped by Medical Labor, Pospartum Women Health Care in Melawi Regency, 2022 .....</i>	116
4.2.8	Jumlah Bayi yang Lahir Hidup dan Mati Menurut Kecamatan di Kabupaten Melawi, 2022 <i>Number of Baby Born Life Birth and Dead Birth by Subdistrict in Melawi Regency, 2022.....</i>	117
4.2.9	Jumlah Bayi Baru Lahir Ditimbang, Bayi Berat Badan Lahir Rendah (BBLR), dan Bergizi Buruk Menurut Kecamatan di Kabupaten Melawi, 2022 <i>Number of Born Babies, New Born Weighted, Low Weight, and Nutritious Condition by District in Melawi Regency, 2022.....</i>	118
4.2.10	Jumlah Balita yang Pernah Mendapat Imunisasi Menurut Jenis Imunisasi dan Jenis Kelamin di Kabupaten Melawi, 2022 <i>Number of Children Ever Given Immunization by Type and Sex at Melawi Regency, 2022.....</i>	120
4.2.11	Jumlah Kematian Bayi dan Balita Menurut Jenis Kelamin dan Kecamatan di Kabupaten Melawi, 2022 <i>Number of Babies and Under Five Age by Sex and Subdistrict at Melawi Regency, 2022.....</i>	122



	Halaman Page
4.2.12 Jumlah Kematian Ibu di Kabupaten Melawi, 2022 <i>Number of Mother Death in Maternal Time in Melawi Regency, 2022...</i>	123
4.2.13 Jumlah Posyandu Menurut Jenisnya di Kabupaten Melawi, 2022 <i>Number of Posyandu by Type in Melawi Regency, 2022 .....</i>	124
4.2.14 Jumlah Desa Siaga Berdasarkan Upaya Kesehatan Bersumberdaya Masyarakat (UKBM) Menurut Kecamatan di Kabupaten Melawi, 2022 <i>Number of Alert Village Based on Community Based Health Efforts by District in Melawi Regency, 2022 .....</i>	125
4.2.15 Jumlah Tenaga Dokter Menurut Jenisnya di Kabupaten Melawi, 2022 <i>Number of Doctor by Type in Melawi Regency in Melawi Regency, 2022.....</i>	126
4.2.16 Jumlah Tenaga Farmasi di Kabupaten Melawi, 2022 <i>Number of Pharmacist by District in Melawi Regency, 2022 .....</i>	127
4.2.17 Jumlah Tenaga Gizi di Kabupaten Melawi, 2022 <i>Number of Nutritionist in Melawi Regency, 2022 .....</i>	128
4.2.18 Jumlah Tenaga Perawat dan Bidan Menurut Kecamatan di Kabupaten Melawi, 2022 <i>Number of Nurse and Midwife by District in Melawi Regency, 2022.....</i>	129
4.2.19 Jumlah Tenaga Kesehatan Masyarakat Menurut Kecamatan di Kabupaten Melawi, 2022 <i>Number of Public Health Personel by District in Melawi Regency, 2022</i>	130
4.2.20 Jumlah Tenaga Kesehatan Lingkungan Menurut Kecamatan di Kabupaten Melawi, 2022 <i>Number of Enviromental Health Personel by District in Melawi Regency, 2022 .....</i>	131
4.2.21 Jumlah Tenaga Teknis Medis Menurut Kecamatan di Kabupaten Melawi, 2022 <i>Number of Medical Technician in Melawi Regency by District in Melawi Regency, 2022.....</i>	132

4.2.22	Jumlah Tenaga Teknis Medis Menurut Kecamatan di Kabupaten Melawi, 2022 <i>Number of Medical Technician by District in Melawi Regency, 2022 .....</i>	133
4.2.23	Jumlah Bayi yang Diberi ASI Eksklusif Menurut Jenis Kelamin dan Kecamatan di Kabupaten Melawi, 2022 <i>Number of Babies Get Exclusive Breastfed by Sex and District in Melawi Regency, 2022.....</i>	134
4.2.24	Jumlah Kasus Demam Berdarah, Malaria, dan Filariasis yang Tercatat Menurut Jenis Kelamin dan Kecamatan di Kabupaten Melawi, 2022 <i>Number of DBD, Malaria, and Filariasis Case by Sex and District in Melawi Regency, 2022.....</i>	135
4.2.25	Jumlah Kasus Diare yang Tercatat Menurut Jenis Kelamin dan Kecamatan di Kabupaten Melawi, 2022 <i>Number of Diarrhea Cases by Sex and District in Melawi Regency, 2022.....</i>	136
4.2.26	Jumlah Kasus Pneumonia yang Tercatat Menurut Jenis Kelamin dan Kecamatan di Kabupaten Melawi, 2022 <i>Number of Pneumonia Cases by Sex and District in Melawi Regency, 2022.....</i>	137
4.2.27	Jumlah Kasus Tuberkulosis yang Tercatat Menurut Jenis Kelamin dan Kecamatan di Kabupaten Melawi, 2022 <i>Number of Tuberculosis Cases by Sex and District in Melawi Regency, 2022.....</i>	138
<b>4.3</b>	<b>AGAMA DAN SOSIAL LAINNYA</b> <b>RELIGION AND OTHER SOCIAL AFFAIRS</b>	
4.3.1	Jumlah Penduduk Menurut Kecamatan dan Agama yang Dianut di Kabupaten Melawi, 2022 <i>Population by Subdistrict and Religion in Melawi Regency, 2022.....</i>	139
4.3.2	Jumlah Tempat Peribadatan Menurut Kecamatan di Kabupaten Melawi, 2022 <i>Number of Places of Worship by Subdistrict in Melawi Regency, 2022 ..</i>	140

4.3.3	Jumlah Desa1/Kelurahan yang Mengalami Bencana Alam <sup>2</sup> Menurut Kecamatan di Kabupaten Melawi, 2019–2021 Number of Villages1/Kelurahan that Had Natural Disaster2 by Subdistrict in Melawi Regency, 2019–2021.....	141
4.3.4	Jumlah Korban Bencana Berdasarkan Kecamatan di Kabupaten Melawi, 2022 <i>Number of Disaster Victims in Melawi Regency, 2022</i> .....	144
4.3.5	Jumlah Penyandang Disabilitas Berdasarkan Kecamatan di Kabupaten Melawi, 2022 <i>Number of Persons with Disabilities by District in Melawi Regency, 2022</i> .....	145
4.3.6	Jumlah Perceraian dan Dispensasi Kawin di Kabupaten Melawi, 2022 <i>Number of Separate, Divorce, and Marriage Dispensation in Melawi Regency, 2022</i> .....	146
4.3.7	Jumlah Lembaga Pendidikan Islam dan Majelis Ta’lim Menurut Kecamatan di Kabupaten Melawi, 2022 <i>Number of Islamic Education Institutions and Majelis Ta’lim by Subdistrict in Melawi Regency, 2022</i> .....	147
4.3.8	Jumlah Penerimaan Zakat Fitrah Menurut Kecamatan di Kabupaten Melawi, 2022 <i>Number of Zakat Fitrah Receipt by Subdistrict in Melawi Regency, 2022</i> .....	148
4.3.9	Jumlah Penyaluran Zakat Fitrah Menurut Kecamatan di Kabupaten Melawi, 2022 <i>Number of Zakat Fitrah Distribution by Subdistrict in Melawi Regency, 2022</i> .....	149
<b>4.4</b>	<b>KEMISKINAN</b>	
	<b>POVERTY</b>	
4.4.1	Garis Kemiskinan, Jumlah, dan Persentase Penduduk Miskin di Kabupaten Melawi, 2014–2022 Poverty Line, Number, and Percentage of Poor People in Melawi Regency, 2014–2022.....	150
4.4.2	Indeks Kedalaman Kemiskinan dan Indeks Keparahan Kemiskinan di Kabupaten Melawi, 2014–2022 Poverty Gap Index and Poverty Severity Index in Melawi Regency, 2014–2022.....	151

<b>5.</b>	<b>PERTANIAN, KEHUTANAN, PETERNAKAN, DAN PERIKANAN/ AGRICULTURE, FORESTRY, LIVESTOCK, AND FISHERY</b>	
<b>5.1</b>	<b>HORTIKULTURA HORTICULTURE</b>	
5.1.1	Luas Panen Tanaman Sayuran Menurut Kecamatan dan Jenis Tanaman di Kabupaten Melawi (ha), 2021 dan 2022 <i>Harvested Area of Vegetables by Subdistrict and Kind of Plant in Melawi Regency (ha), 2021 and 2022</i> .....	160
5.1.2	Produksi Tanaman Sayuran Menurut Kecamatan dan Jenis Tanaman di Kabupaten Melawi (ton), 2021 dan 2022 <i>Production of Vegetables by Subdistrict and Kind of Plant in Melawi Regency (ton), 2021 dan 2022</i> .....	164
5.1.3	Luas Panen Tanaman Sayuran dan Buah-buahan Semusim Menurut Jenis Tanaman di Kabupaten Melawi (ha), 2018–2022 <i>Harvested Area of Seasonal Vegetables and Fruits by Kind of Plant in Melawi Regency (ha), 2018–2022</i> .....	168
5.1.4	Produksi Tanaman Sayuran dan Buah-buahan Semusim Menurut Jenis Tanaman di Kabupaten Melawi (ton), 2018–2022 <i>Production of Seasonal Vegetables and Fruits by Kind of Plant in Melawi Regency (ha), 2018–2022</i> .....	169
5.1.5	Luas Panen Tanaman Biofarmaka Menurut Kecamatan dan Jenis Tanaman di Kabupaten Melawi (m <sup>2</sup> ), 2021 dan 2022 <i>Harvested Area of Medicinal Plants by Subdistrict and Kind of Plant in Melawi Regency (m<sup>2</sup>), 2021 and 2022</i> .....	170
5.1.6	Produksi Tanaman Biofarmaka Menurut Kecamatan dan Jenis Tanaman di Kabupaten Melawi (kg), 2021 and 2022 <i>Production of Medicinal Plants by Subdistrict and Kind of Plant in Melawi Regency (kg), 2021 and 2022</i> .....	172
5.1.7	Luas Panen Tanaman Biofarmaka Menurut Jenis Tanaman di Kabupaten Melawi (m <sup>2</sup> ), 2018–2022 <i>Harvested Area of Medicinal Plants by Kind of Plant in Melawi Regency (m<sup>2</sup>), 2018–2022</i> .....	174

5.1.8	Produksi Tanaman Biofarmaka Menurut Jenis Tanaman di Kabupaten Melawi (kg), 2018–2022 <i>Production of Medicinal Plants by Kind of Plant in Melawi Regency (kg), 2018–2022</i> .....	175
5.1.9	Luas Panen Tanaman Hias Menurut Kecamatan dan Jenis Tanaman di Kabupaten Melawi (m <sup>2</sup> ), 2021 and 2022 <i>Harvested Area of Ornamental Plants by Subdistrict and Kind of Plant in Melawi Regency (m<sup>2</sup>), 2021 and 2022</i> .....	176
5.1.10	Produksi Tanaman Hias Menurut Kecamatan dan Jenis Tanaman di Kabupaten Melawi (tangkai), 2021 and 2022 <i>Production of Ornamental Plants by Subdistrict and Kind of Plant in Melawi Regency (stalks), 2021 and 2022</i> .....	178
5.1.11	Luas Panen Tanaman Hias Menurut Jenis Tanaman di Kabupaten Melawi (m <sup>2</sup> ), 2019–2022 .....	180
5.1.12	Produksi Tanaman Hias Menurut Jenis Tanaman di Kabupaten Melawi (tangkai), 2019–2022 <i>Production of Ornamental Plants by Kind of Plant n Melawi Regency (stalks), 2019–2022</i> .....	181
5.1.13	Produksi Buah-buahan Menurut Kecamatan dan Jenis Tanaman di Kabupaten Melawi (ton), 2021 and 2022 <i>Production of Fruits by Subdistrict and Kind of Plant in Melawi Regency (ton), 2021 and 2022</i> .....	182
5.1.14	Produksi Buah–Buahan dan Sayuran Tahunan Menurut Jenis Tanaman (ton) di Kabupaten Melawi, 2018–2022 <i>Production of Annual Fruits and Vegetables by Kind of Plant in Melawi Regency (ton), 2018–2022</i> .....	185
<b>5.2</b>	<b>PERKEBUNAN</b>	
	<b>ESTATE CROPS</b>	
5.2.1	Luas Areal Tanaman Perkebunan Menurut Kecamatan dan Jenis Tanaman di Kabupaten Melawi (ha), 2021 dan 2022 <i>Planted Area of Estate Crops by Subdistrict and Type of Crops in Melawi Regency (ha), 2021 dan 2022</i> .....	186

5.2.2	Produksi Perkebunan Menurut Kecamatan dan Jenis Tanaman di Kabupaten Melawi (ton), 2021 dan 2022 <i>Production of Estate by Subdistrict and Type of Crops in Melawi Regency (ton), 2021 and 2022.....</i>	190
5.2.3	Luas Areal Tanaman Perkebunan Rakyat Menurut Jenis Tanaman di Kabupaten Melawi (ha), 2018-2022 <i>Planted Area of Smallholder Estate Crops by Type of Crops in Melawi Regency (ha), 2018-2022.....</i>	194
5.2.4	Produksi Perkebunan Rakyat Menurut Jenis Tanaman di Kabupaten Melawi (ha), 2018-2022 <i>Production of Smallholder Estate Crops by Type of Crops in Melawi Regency (ha), 2018-2022.....</i>	195
5.2.5	Jumlah Petani dan Luas Area Tanaman Perkebunan Menurut Jenis Tanaman di Kabupaten Melawi, 2022 <i>Number of Farmer and Planted Area of Estates of Plant in Melawi Regency, 2022.....</i>	196
5.2.6	Luas Area Tanaman Karet Menurut Pola Pengembangan di Kabupaten Melawi, 2022 <i>Planted Area of Rubber by Development Design in Melawi Regency, 2022.....</i>	197
5.2.7	Luas Area Tanaman Kelapa Sawit Menurut Pola Pengembangan di Kabupaten Melawi, 2022 <i>Planted Area of Oil Palm by Development Design in Melawi Regency, 2022.....</i>	198
5.2.8	Jumlah Petani, Luas Tanaman, dan Produksi Perkebunan Kelapa Sawit Menurut Pola di Kabupaten Melawi, 2022 <i>Number of Farmers, Planted Area and Production of Oil Palm Estates by Development Design in Melawi Regency, 2022.....</i>	199
5.2.9	Jumlah Petani, Luas Tanaman, dan Produksi Perkebunan Karet Menurut Pola di Kabupaten Melawi, 2022 <i>Number of Farmers, Planted Area and Production of Rubber Estates by Development Design in Melawi Regency, 2022.....</i>	200

5.2.10	Jumlah Petani, Luas Tanaman, dan Produksi Perkebunan Karet Menurut Kecamatan di Kabupaten Melawi, 2022 <i>Number of Farmer, Planted Area, and Production of Rubber by District in Melawi Regency, 2022</i> .....	201
5.2.11	Populasi Ternak Menurut Jenis Ternak Di Kabupaten Melawi, 2022 <i>Livestock Population by Kind of Livestock in Melawi Regency, 2022</i> .....	202
5.2.12	Populasi Ternak Unggas Menurut Jenis Unggas Di Kabupaten Melawi, 2022 <i>Poultry Population by Kind of Poultry in Melawi Regency, 2022</i> .....	203
5.2.13	Jumlah Pemotongan Ternak Menurut Jenis Ternak Di Kabupaten Melawi, 2022 <i>Number of Livestock Slaughtered by Kind of Livestock in Melawi Regency, 2022</i> .....	204
5.2.14	Jumlah Pemotongan Unggas Menurut Jenis Unggas, 2022 <i>Number of Poultry Slaughtered by Kind of Poultry in Melawi Regency, 2022</i> .....	205
5.2.15	Perkembangan Populasi Dan Produksi Ternak Di Kabupaten Melawi, 2022 <i>Progress of Livestock Population in Melawi Regency, 2022</i> .....	206
5.2.16	Perkembangan Produksi Perikanan Menurut Sub Sektor Perikanan, 2019-2022 <i>Progress of Fishery Production by Sector in Melawi Regency, 2019-2022</i> .....	207
5.2.17	Produksi Perikanan Di Perairan Umum Menurut Jenis Ikan Dan Alat Penangkapan, 2022 <i>Production of Fishery by Type of Fish, 2022</i> .....	208
5.2.18	Produksi Perikanan Budidaya Di Keramba Menurut Jenis Ikan, 2022 <i>Fishery Production in Fish Cage by Type of Fish, 2022</i> .....	209
5.2.19	Produksi Perikanan Budidaya Di Kolam Menurut Jenis Ikan, 2022 <i>Fishery Production in Pond by Type of Fish in Melawi Regency, 2022</i> .....	210
5.2.20	Jumlah Produksi Dan Nilai Produksi Pembenuhan Ikan Dari Kolam Upr (Unit Pembenuhan Rakyat) Di Kabupaten Melawi, 2022 <i>Number and Value of River Fishery Production by Type of Fish in Melawi, 2022</i> .....	211
5.2.21	Jumlah Rumah Tangga Perikanan Di Kabupaten Melawi, 2022 <i>Number of Fishery Household in Melawi Regency, 2022</i> .....	212

5.2.22	Perkembangan Jumlah Penggunaan Alat Penangkapan Ikan Menurut Jenisnya Di Kabupaten Melawi, 2021-2022 <i>Progress of Fishery Gear Usage by Type of Gear in Melawi Regency, 2021-2022</i> .....	213
<b>6.</b>	<b>INDUSTRI, PERTAMBANGAN, DAN ENERGI/ INDUSTRY, MINING, AND ENERGY</b>	
6.1	Daya Terpasang, Produksi, dan Distribusi Listrik PT. PLN (Persero) pada Cabang/Ranting PLN Menurut Kecamatan di Kabupaten Melawi, 2022 <i>Installed Electricity Power, Production, and Distribution of PT. PLN (Persero) at PLN Branch by Subdistrict in Melawi Regency, 2022</i> .....	222
6.2	Jumlah Pelanggan Listrik Menurut Kecamatan di Kabupaten Melawi, 2018–2022 <i>Number of Electricity Customers by Subdistrict in Melawi Regency, 2018–2022</i> .....	223
6.3	Jumlah Pelanggan dan Air yang Disalurkan Menurut Kecamatan di Kabupaten Melawi, 2022 <i>Number of Customers and Distributed Water by Subdistrict in Melawi Regency, 2022</i> .....	224
6.4	Jumlah Pelanggan Air MInum Menurut Kecamatan di Kabupaten Melawi, 2020–2022 <i>Number of Distributed Water Customers by Subdistrict in Melawi Regency, 2020–2022</i> .....	225
6.5	Jumlah Industri Kecil Menengah (IKM) Di Kabupaten Melawi, 2022 <i>Number of Small and Medium Industries in Melawi Regency, 2022.</i>	226
6.6	Jumlah Tenaga Kerja Industri Kecil Menengah (Ikm) Di Kabupaten Melawi, 2022 <i>Number of Small and Medium Industry Workers (Ikm) in Melawi Regency, 2022</i> .....	227
6.7	Distribusi Bahan Bakar Menurut Bulan Dan Jenis Bahan Bakar Di Kabupaten Melawi, 2022 <i>Fuel Distribution by Month and Type of Fuel in Melawi Regency, 2022</i> .	228



6.8	Distribusi Bahan Bakar Menurut Kecamatan Dan Jenis Bahan Bakar Di Kabupaten Melawi, 2022 <i>Fuel Distribution by Subdistrict and Type of Fuel in Melawi Regency, 2022</i> .....	230
<b>7.</b>	<b>PARIWISATA/TOURISM</b>	
7.1	Jumlah Penginapan, 2020-2022 <i>Number of Lodgings, 2020–2022</i> .....	240
7.2	Daftar Nama Objek Wisata Terdaftar, Fasilitas dan Tahun Ijin Operasi Tahun 2022 <i>List of Registered Tourism Objects, Facilities and Operational Register Date 2022</i> .....	241
<b>8.</b>	<b>TRANSPORTASI DAN KOMUNIKASI/ TRANSPORTATION AND COMMUNICATION</b>	
<b>8.1</b>	<b>TRANSPORTASI TRANSPORTATION</b>	
8.1.1	Panjang Jalan Menurut Tingkat Kewenangan Pemerintahan di Kabupaten Melawi (km), 2021–202 <i>Length of Roads by Level of Government Authority in Melawi Regency (km), 2021–2022</i> .....	252
8.1.2	Panjang Jalan Kabupaten Menurut Jenis Permukaan Jalan di Kabupaten Melawi (km), 2022 <i>Length of Region’s Roads by Type of Road Surface in Melawi Regency (km), 2022</i> .....	253
8.1.3	Panjang Jalan Kabupaten Menurut Kondisi Jalan di Kabupaten Melawi (km), 2022 <i>Length of Region’s Roads by Condition of Roads in Melawi Regency (km), 2022</i> .....	254
8.1.4	Jumlah Penumpang Angkutan Umum di Kabupaten Melawi, 2017-2022 <i>Number of Public Transport Passengers in Melawi Regency, 2017-2022</i> .....	255
8.1.5	Banyaknya Kendaraan Umum Yang Aktif Dan Tidak Aktif Di Kabupaten Melawi, 2019-2022 <i>Number of Active and Inactive Public Vehicles in Melawi Regency, 2019-2022</i> .....	256

8.1.6	Jumlah Angkutan Sungai Menurut Jenisnya Di Kabupaten Melawi, 2014-2022 Amount of River Transportation by Type in Melawi Regency, 2014-2022 .....	257
8.1.7	Keluar Masuk Kendaraan, Penumpang Melalui Dermaga Nanga Pinoh, 2022 In And Out Of Vehicles, Passengers Through The Nanga Pinoh Pier, 2022 .....	258
8.1.8	Jumlah Penerbitan Surat Kendaraan Bermotor Menurut Jenisnya Di Kabupaten Melawi, 2022 Number of Motorized Vehicle Certificates Issued by Type in Melawi Regency, 2022 .....	259
8.1.9	Jumlah Kendaraan Bermotor Menurut Jenisnya Di Kabupaten Melawi, 2022 Number of Motorized Vehicles by Type in Melawi Regency, 2022.....	260
<b>8.2</b>	<b>KOMUNIKASI</b> <b>COMMUNICATION</b>	
8.2.1	Banyaknya Kantor Pos Menurut Klasifikasi di Kabupaten Melawi, 2022 Number of Post Office by Classification in Melawi Regency, 2022.....	261
8.2.2	Jumlah Nilai Pengiriman Surat Khusus, Paket Pos, Bea Wesel Pos dan Nilai Penjualan Benda-benda Pos (Rp) di Kabupaten Melawi, 2022 Number of Special Delivery Post, Parcels, Money, and Sale Items (Rp) in Melawi Regency, 2022 .....	262
8.2.3	Jumlah Pengiriman dan Penerimaan Pos Menurut Jenisnya di Kabupaten Melawi, 2022 <i>Number of Sent and Received Post by Type in Melawi Regency, 2022....</i>	263
<b>9.</b>	<b>PERBANKAN, KOPERASI, DAN HARGA-HARGA/</b> <b>BANKING, COOPERATIVE, AND PRICES</b>	
9.1	Jumlah Koperasi Aktif Menurut Kecamatan di Kabupaten Melawi, 2019–2022 <i>Number of Active Cooperative by Subdistrict in Melawi Regency, 2019–2022 .....</i>	272

9.2	Jumlah Koperasi Menurut Jenis Koperasi dan Kecamatan di Kabupaten Melawi, 2022 <i>Number of Cooperative by Kind of Cooperative and Subdistrict in Melawi Regency, 2022</i> .....	273
9.3	Jumlah Koperasi Aktif Dan Tidak Aktif Menurut Kecamatan Di Kabupaten Melawi, 2022 <i>Number of Active and Inactive Cooperatives by District in Melawi Regency, 2022</i> .....	274
9.4	Jumlah Koperasi Aktif Dan Tidak Aktif Menurut Kecamatan Di Kabupaten Melawi, 2022 <i>Number of Active and Inactive Cooperatives by District in Melawi Regency, 2022</i> .....	275
9.5	Jumlah Kepengurusan Koperasi Menurut Jenis Pengurus Dan Kecamatan Di Kabupaten Melawi, 2022 <i>Number of Cooperative Management by Type of Management and District in Melawi Regency, 2022</i> .....	276
9.6	Jumlah Modal, Volume Usaha, Dan Sisa Hasil Usaha Koperasi (Shu) Menurut Kecamatan Di Kabupaten Melawi (Juta Rupiah), 2022 <i>Amount of Capital, Business Volume, and Remaining of Cooperative Business Results (Shu) According to the District in Melawi Regency (Million Rupiah), 2022</i> .....	277
9.7	Jumlah Modal, Volume Usaha, Dan Sisa Hasil Usaha Koperasi (Shu) Menurut Kecamatan Di Kabupaten Melawi (Juta Rupiah), 2022 <i>Amount of Capital, Business Volume, and Remaining of Cooperative Business Results (Shu) According to the District in Melawi Regency (Million Rupiah), 2022</i> .....	278
9.8	Perkembangan Koperasi Di Kabupaten Melawi, 2022 <i>Development of Cooperatives in Melawi Regency, 2022</i> .....	279
<b>10.</b>	<b>PENGELUARAN PENDUDUK/POPULATION EXPENDITURE</b>	
10.1	Rata-rata Pengeluaran per Kapita Sebulan Menurut Kelompok Komoditas (rupiah) di Kabupaten Melawi, 2021 dan 2022 <i>Monthly Average Expenditure per Capita by Commodity Group (rupiahs) in Melawi Regency, 2021 and 2022</i> .....	288

10.2	Persentase Pengeluaran per Kapita Sebulan Menurut Kelompok Komoditas di Kabupaten Melawi, 2021 dan 2022 <i>Percentage of Monthly Expenditure per Capita by Commodity Group in Melawi Regency, 2021 and 2022</i> .....	289
10.3	Persentase Penduduk Menurut Golongan Pengeluaran Per Kapita Sebulan di Kabupaten Melawi, 2021 dan 2022 <i>Percentage of Population by Per Capita Spending Group a Month in Melawi Regency, 2021 and 2022</i> .....	290
<b>11. PERDAGANGAN/TRADE</b>		
11.1	Rekapitulasi Realisasi Penyaluran RASKIN di Kabupaten Melawi, 2022 <i>Realization of RASKIN in Melawi Regency, 2022</i> .....	298
11.2	Perkembangan Jumlah Pedagang yang Mengurus Surat Izin Usaha Perdagangan (SIUP) di Kabupaten Melawi, 2020 - 2022 <i>Progress of Trader Making SIUP in Melawi Regency, 2020 - 2022</i> .....	299
11.3	Rekapitulasi Penerbitan Tanda Daftar Perusahaan Menurut Bentuk Badan Usaha di Kabupaten Melawi, 2022 <i>Recapitulation of Establishment Register Sign in Melawi Regency, 2022</i> .....	300
11.4	Jumlah Perusahaan Perdagangan yang Memiliki Surat Izin Usaha Menurut Jenisnya di Kabupaten Melawi, 2022 <i>Number of Registered Establishment at Melawi Regency, 2022</i> .....	302
<b>12. SISTEM NERACA REGIONAL/SYSTEM OF REGIONAL ACCOUNTS</b>		
12.1.	Produk Domestik Regional Bruto Atas Dasar Harga Berlaku Menurut Lapangan Usaha di Kabupaten Melawi (miliar rupiah), 2018–2022 <i>Gross Regional Domestic Product at Current Market Prices by Industry in Melawi Regency (billion rupiahs), 2018–2022</i> .....	310
12.2	Produk Domestik Regional Bruto Atas Dasar Harga Konstan 2010 Menurut Lapangan Usaha di Kabupaten Melawi (miliar rupiah), 2018–2022 <i>Gross Regional Domestic Product at 2010 Constant Market Prices by Industry in Melawi Regency (billion rupiahs), 2018–2022</i> .....	312

12.3	Distribusi Persentase Produk Domestik Regional Bruto Atas Dasar Harga Berlaku Menurut Lapangan Usaha di Kabupaten Melawi, 2018–2022 <i>Percentage Distribution of Gross Regional Domestic Product at Current Market Prices by Industry in Melawi Regency, 2018–2022.....</i>	314
12.4	Laju Pertumbuhan Produk Domestik Regional Bruto Atas Dasar Harga Konstan 2010 Menurut Lapangan Usaha di Kabupaten Melawi (persen), 2018–2022 <i>Growth Rate of Gross Regional Domestic Product at 2010 Constant Market Prices by Industry in Melawi Regency (percent), 2018–2022 .....</i>	316
12.5	Produk Domestik Regional Bruto Atas Dasar Harga Berlaku Menurut Jenis Pengeluaran di Kabupaten Melawi (miliar rupiah), 2018–2022 <i>Gross Regional Domestic Product at Current Market Prices by Type of Expenditure in Melawi Regency (billion rupiahs), 2018–2022 .....</i>	318
12.6	Produk Domestik Regional Bruto Atas Dasar Harga Konstan 2010 Menurut Jenis Pengeluaran di Kabupaten Melawi (miliar rupiah), 2018–2022 <i>Gross Regional Domestic Product at 2010 Constant Market Prices by Type of Expenditure in Melawi Regency (billion rupiahs), 2018–2022....</i>	319
<b>13.</b>	<b>PERBANDINGAN ANTAR KABUPATEN/ KOTA/ REGENCY/MUNICIPAL COMPARISON</b>	
13.1	Jumlah Penduduk Menurut Kabupaten/ Kota di Provinsi Melawi (ribu), 2018–2022 <i>Population by Regency/Municipality in Melawi Province (thousand), 2018–2022 .....</i>	328
13.2	Laju Pertumbuhan Produk Domestik Regional Bruto Atas Dasar Harga Konstan 2010 Menurut Kabupaten/ Kota di Provinsi Melawi (persen), 2019–2022 <i>Rate of Growth of Gross Regional Domestic Products at Constant 2010 Prices by Regency/Municipality in Melawi Province (percent), 2019–2022 .....</i>	329

	Halaman Page
13.3 Jumlah Penduduk Miskin Menurut Kabupaten/ Kota di Provinsi Melawi (ribu), 2018–2022 <i>Number of Poor Population by Regency/Municipality in Melawi Province (thousand), 2018–2022</i> .....	330
13.4 Indeks Pembangunan Manusia Menurut Kabupaten/Kota di Provinsi Melawi, 2018–2022 <i>Human Development Index by Regency/Municipality in Melawi Province, 2018–2022</i> .....	331
13.5 Realisasi Proyek PMDN Menurut Kabupaten/ Kota di Kalimantan Barat, 2022 <i>Local Investment Projects Realization by Regency/Municipality in West Kalimantan, 2022</i> .....	332
13.6 Realisasi Proyek PMA Menurut Kabupaten/Kota di Kalimantan Barat, 2022 <i>Foreign Investment Projects Realization by Regency/Municipality in West Kalimantan, 2022</i> .....	333

## DAFTAR GAMBAR/LIST OF FIGURES

		Halaman Page
1.1	Luas Daerah menurut Kecamatan (%), 2022 <i>Area of Subdistrict (%), 2022</i> .....	6
1.2	Jarak ke Ibu Kota (Km), 2022 <i>Distance to The Capital (Km), 2022</i> .....	7
2.1	Perkembangan Jumlah Kecelakaan di Kabupaten Melawi, 2009-2022 <i>Progress of Traffic Accident in Melawi Regency, 2009-2022</i> .....	20
2.2	Perbandingan jumlah PNS Menurut Golongan Ruang, 2021-2022 <i>Comparison the Number of Civil Servants by Hierarchy, 2021-2022</i> .....	21
3.1	Perbandingan Laju Pertumbuhan Penduduk 2020-2022 .....	48
3.2	Perbandingan Laju Pertumbuhan Penduduk 2020-2022 .....	48
3.2	Persentase Penduduk Berdasarkan Kecamatan (%), 2022 <i>Population Percentage by District (%), 2022</i> .....	49
4.1	Perkembangan Garis Kemiskinan 2013-2022 <i>Poverty Line Development 2013-2022</i> .....	70
4.2	Indeks Kedalaman Kemiskinan dan Indeks Keparahan Kemiskinan 2013-2022 <i>Poverty Depth Index and Poverty Severity Index 2013-2022</i> .....	71
5.1	Luas Areal Tanaman Perkebunan Karet Menurut Kecamatan (Ha), 2022 <i>Planted Area of Rubber by Subdistrict (Ha), 2022</i> .....	158
5.2	Produksi Perkebunan Karet Menurut Kecamatan (Ha), 2022.....	159
6.1	Jumlah Pelanggan Listrik PLN, 2017-2022 <i>Number of Electricity Customers, 2017-2022</i> .....	220
6.2	Jumlah Industri Kecil Menengah (IKM) Di Kabupaten Melawi, 2022 <i>Number of Small and Medium Industries in Melawi Regency, 2022</i> .....	221
7.1	Persentase Penginapan Menurut Kecamatan (%), 2022 <i>Lodging Percentage by Subdistrict (%), 2022</i> .....	238
7.2	Jumlah Penginapan Menurut Kecamatan, 2022 <i>Number of Lodging by Subdistrict, 2022</i> .....	239

8.1	Panjang Jalan Menurut Jenis Permukaan Jalan di Kabupaten Melawi (km), 2022 <i>Length of Roads by Type of Road Surface in Melawi Regency (km), 2022</i> .....	250
8.2	Panjang Jalan Menurut Kondisi Jalan di Kabupaten Melawi (km), 2022 <i>Length of Roads by Condition of Roads in Melawi Regency (km), 2022.</i>	251
9.1	Jumlah Koperasi Aktif Menurut Kecamatan, 2022 <i>Number of Activer Cooperative by Subdistrict, 2022</i> .....	270
9.2	Jumlah Anggota Koperasi menurut Kecamatan, 2022 <i>Number of Cooperative Members by Subdistrict, 2022</i> .....	271
10.1	Rata-rata Konsumsi Makanan dan Bukan Makanan (%), 2021-2022 <i>Average of Food and Non Food Consumptions(%), 2021-2022</i> .....	286
10.2	Persentase Penduduk Menurut Golongan, 2022 <i>Percentage of Population by Group, 2022</i> .....	287
11.1	Rekapitulasi Penerbitan Tanda Daftar Perusahaan Menurut Bentuk Badan Usaha di Kabupaten Melawi, 2022 <i>Recappitulation of Establishment Register Sign in Melawi Regency, 2022</i> .....	296
11.2	Jumlah Perusahaan Perdagangan yang Memiliki Surat Izin Usaha Menurut Jenisnya di Kabupaten Melawi, 2022 <i>Number of Registered Establishment in Melawi Regency, 2022</i> .....	297
12.1	Distribusi Persentase PDRB Atas Dasar Harga Berlaku, 2022 <i>Percentage Distribution of GRDP at Current Market, 2022</i> .....	308
12.2	Laju Pertumbuhan PDRB ADHK 2010 Menurut Lapangan Usaha di Kabupaten Melawi (persen), 2019–2022 <i>Growth Rate of GRDP 2010 Constant Market Prices by Industry in Melawi Regency (percent), 2019–2022</i> .....	309



13.1	Jumlah Penduduk Menurut Kabupaten/Kota di Provinsi Kalimantan Barat (ribu), 2022 <i>Population by Regency/Municipality in Kalimantan Barat Province (thousand), 2022</i> .....	326
13.2	Indeks Pembangunan Manusia Menurut Kabupaten/ Kota di Provinsi Kalimantan Barat, 2022 <i>Human Development Index by Regency/Municipality in West Kalimantan Province, 2022</i> .....	327

<https://melawikab.bps.go.id>



## PENJELASAN UMUM/EXPLANATORY NOTES

Tanda-tanda, satuan-satuan, dan lain-lainnya yang digunakan dalam publikasi ini adalah sebagai berikut:

*Symbols, measurement units, and acronyms which are used in this publication, are as follows:*

### 1. TANDA-TANDA/SYMBOLS

Data tidak tersedia/Data not available .....	: ...
Tidak ada atau nol /Null or zero .....	: -
Data dapat diabaikan/Data negligible .....	: 0
Tanda decimal/Decimal point .....	: ,
Data tidak dapat ditampilkan/Not applicable .....	: NA
Angka estimasi/Estimated figures .....	: e
Angka diperbaiki/Revised figures .....	: r
Angka sementara/Preliminary figures .....	: x
Angka sangat sementara/Very preliminary figures .....	: xx
Angka sangat sangat sementara/Very very preliminary figures .....	: xxx

### 2. SATUAN/UNITS

barel/barrel .....	: 158,99 liter/litres = 1/6,2898 m <sup>3</sup>
hektar (ha)/hectare (ha) .....	: 10 000 m <sup>2</sup>
kilometer (km)/kilometres (km) .....	: 1 000 meter/meters (m)
knot/knot .....	: 1,8523 km/jam (km/hour)
kuintal/quintal .....	: 100 kg
KWh .....	: 1 000 Watt hour
MWh .....	: 1 000 KWh
liter (untuk beras)/litre (for rice) .....	: 0,80 kg
MMSCF .....	: 1/35,3 m <sup>3</sup>
metrik ton (m.ton)/metric ton (m. ton) .....	: 0,98421 long ton = 1 000 kg
ons/ounce .....	: 28,31 gram/grams
ton .....	: 1 000 kg

Satuan lain: buah, dus, butir, helai/lembar, kaleng, batang, pulsa, ton kilometer (ton-km), jam, menit, persen (%).

*Other units: unit, pack, pieces, sheet, tin, pulse, ton-kilometres(ton-km), hour, minute, percent (%).*

Perbedaan angka di belakang koma disebabkan oleh pembulatan angka.  
*The difference in decimal numbers is caused by rounding.*



## DAFTAR SINGKATAN/ LIST OF ABBREVIATIONS

SI	: Stasiun Iklim
SIMPK	: Stasiun Meteorologi Pertanian Khusus
t.t	: Tempat tidur
BCG	: Bacillus Calmette Guerin
DPT	: Difteri, Pertusis, Tetanus
TT	: Tetanus Toxoid
IOT	: Industri Obat Tradisional/ <i>Traditional Medicine Industry</i>
IKOT	: Industri Kecil Obat Tradisional/ <i>Traditional Medicine Small</i>
Alkes	: Alat kesehatan/ <i>Health Kits</i>
PKRT	: Perbekalan Kesehatan Rumah tangga/ <i>Household Health Logistics</i>
Kompl	: Komplemen/ <i>Complement</i>
IRTP	: Industri Pangan Produksi Rumah Tangga/ <i>Foods Home Industry</i>
PBF	: Pedagang Besar Farmasi/ <i>Pharmacy Whole-seller</i>
GFK	: Gudang Farmasi Kab/Kota/Regency/ <i>Municipality Pharmacy Warehouse</i>
RB	: Rumah Bersalin/ <i>Delivery House</i>
Pustu	: Puskesmas pembantu/ <i>Auxiliary Public Health Center</i>
TPA	: Taman Pendidikan Alquran
IUD	: <i>Intrauterine device</i>
MOW	: Metode Operatif Wanita
MOP	: Metode Operatif Pria
KDM	: Kondom
IMP	: Implan
STK	: Suntik
KKB	: Klinik Keluarga Berencana
PPKBD	: Pembantu Pembina Keluarga Berencana Desa



## Statistik Kunci, 2021–2022 Key Statistics, 2021–2022

Rincian/Description	Satuan/Unit	2021	2022
(1)	(2)	(5)	(5)
<b>SOSIAL/SOCIAL</b>			
Penduduk <sup>1</sup> /Population <sup>1</sup>	ribu/thousands	231,2	235,025
Laju Pertumbuhan Penduduk <sup>1</sup> /Population Growth <sup>1</sup>	%	1,74	0,93
Penduduk Miskin <sup>2</sup> /Poor People <sup>2</sup>	ribu/thousand	25,47	24,57
Persentase Penduduk Miskin <sup>2</sup> Percentage of Poor People <sup>2</sup>	%	12,01	11,44
<b>EKONOMI/ECONOMIC</b>			
Produk Domestik Regional Bruto (PDRB) Harga Berlaku <sup>3</sup> Gross Regional Domestic Bruto (GRDP) at Current Price <sup>3</sup>	milliar rupiah billion rupiahs	5 626,6	6 176,54
Laju Pertumbuhan Ekonomi <sup>4</sup> /Economic Growth <sup>4</sup>	%	4,54	4,90

Catatan/Notes: <sup>1</sup> Hasil proyeksi interim 2021–2023/The result of interim projection 2021–2023

<sup>2</sup> Kondisi Maret/Condition at March

<sup>3</sup> Mulai tahun 2010 mengadopsi System of National Account 2008 (SNA 2008)/Since 2010 is in line with System of National Account 2008 (SNA 2008)

<sup>4</sup> Menggunakan tahun dasar 2010 (2010=100)/Using 2010 base year (2010=100)





# GEOGRAFI DAN IKLIM

## GEOGRAPHY AND CLIMATE

1



Suhu rata-rata  
Tertinggi Terjadi  
di Bulan Mei  
**27,9 °C**

**LUAS WILAYAH**  
**10640,8 KM<sup>2</sup>**



**PENJELASAN TEKNIS**

1. Secara astronomis, Kabupaten Melawi terletak antara 0° 07' Lintang Selatan dan 1° 21' Lintang Selatan dan antara 111° 07' and 112° 27' Bujur Timur.
2. Berdasarkan posisi geografisnya, Kabupaten Melawi memiliki batas-batas: Utara – Kabupaten Sintang; Selatan – Provinsi Kalimantan Tengah; Barat – Kabupaten Sintang dan Ketapang; Timur– Provinsi Kalimantan Tengah.
3. Kabupaten Melawi terdiri dari 11 kecamatan, yaitu :
  - Kec. Sokan
  - Kec. Tanah Pinoh
  - Kec. Tanah Pinoh Barat
  - Kec. Sayan
  - Kec. Belimbing
  - Kec. Belimbing Hulu
  - Kec. Nanga Pinoh
  - Kec. Pinoh Selatan
  - Kec. Pinoh Utara
  - Kec. Ella Hilir
  - Kec. Menukung

**TECHNICAL NOTES**

1. *Historically, Melawi Regency is located between 0 ° 07 'south latitude and 1 ° 21' south latitude and between 111 ° 07 'and 112 ° 27' east longitude.*
2. *Based on its geographical position, Melawi Regency has the following boundaries: North - Sintang District; South - Central Kalimantan Province; West - Sintang and Ketapang Regencies; East– Central Kalimantan Province*
3. *Melawi Regency consists of 11 districts, namely:*
  - Kec. Sokan
  - Kec. Tanah Pinoh
  - Kec. Tanah Pinoh Barat
  - Kec. Sayan
  - Kec. Belimbing
  - Kec. Belimbing Hulu
  - Kec. Nanga Pinoh
  - Kec. Pinoh Selatan
  - Kec. Pinoh Utara
  - Kec. Ella Hilir
  - Kec. Menukung



**ULASAN**

Kabupaten Melawi memiliki wilayah administrasi seluas 10.640,80 km<sup>2</sup> yang terbagi kedalam 11 Kecamatan. Kecamatan Sokan merupakan kecamatan terluas di Kabupaten Melawi dengan luas sebesar 1.577,2 km<sup>2</sup>. Kecamatan Sokan mencakup 14,82 persen luas Kabupaten Melawi. Kecamatan dengan luas terkecil di Kabupaten Melawi adalah Kecamatan Belimbing Hulu dengan luas sebesar 454 km<sup>2</sup>, lebih kecil 163 km<sup>2</sup> dari luas Kecamatan Nanga Pinoh. Luas Kecamatan Belimbing Hulu hanya mencakup 4,27 persen luas Kabupaten Melawi,

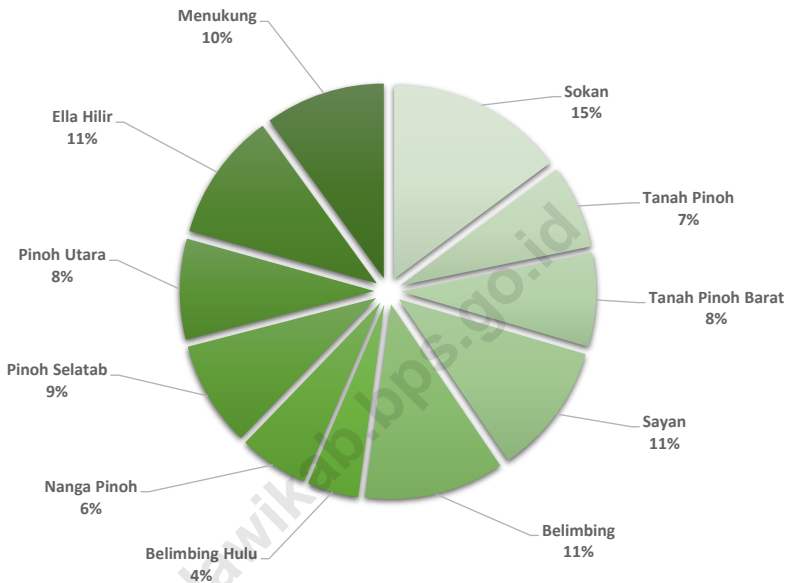
Kecamatan Sokan dan Kecamatan Tanah Pinoh Barat menjadi kecamatan yang terletak paling jauh dari Kecamatan Nanga Pinoh yang merupakan ibukota kecamatan di Kabupaten Melawi, yaitu dengan jarak sejauh 102 Km.

**DESCRIPTION**

*Melawi Regency has an administrative area of 10,644.80 km<sup>2</sup> which is divided into 11 Districts. Sokan Subdistrict is the largest sub-district in Melawi Regency with an area of 1,577.2 km<sup>2</sup>. Sokan sub-district covers 14.82 percent of the area of Melawi Regency. The district with the smallest area in Melawi Regency is Belimbing Hulu District with an area of 454 km<sup>2</sup>, 163 km<sup>2</sup> smaller than the width of Nanga Pinoh District. The area of Belimbing Hulu District only covers 4.27 percent of the area of Melawi Regency.*

*Sokan Subdistrict and Tanah Pinoh Barat Subdistrict are the farthest districts from Nanga Pinoh Subdistrict which is the capital of the sub-district in Melawi Regency, with a distance of 102 Km.*

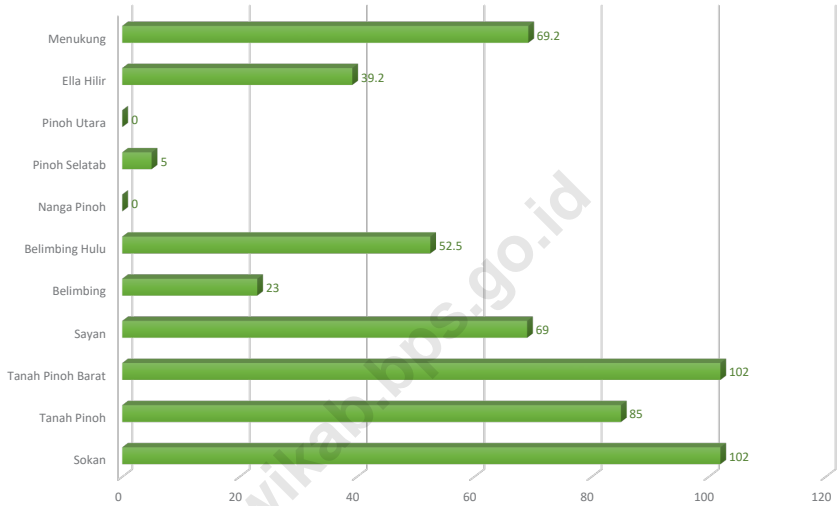
**Gambar 1.1** Luas Daerah menurut Kecamatan (%), 2022  
**Figures 1.1** Area of Subdistrict (%), 2022



Sumber/Source : Kementerian Dalam Negeri, Keputusan Menteri Dalam Negeri Nomor 050-145 Tahun 2022 tanggal 14 Februari 2022/Ministry of Home Affairs, The Decree of Home Affairs Minister Number 050-145 Year 2022, 14 February 2022

**Gambar** 1.2  
**Figures**

**Jarak ke Ibu Kota (Km), 2022**  
**Distance to The Capital (Km), 2022**



Sumber/Source: BPS Kabupaten Melawi/BPS-Statistics of Melawi Regency

## 1.1 KEADAAN GEOGRAFI GEOGRAPHY CONDITION

**Tabel** 1.1.1 **Luas Daerah dan Jumlah Pulau Menurut Kecamatan, 2022**  
**Table** 1.1.1 **Total Area and Number of Islands by Subdistrict, 2022**

Kecamatan <i>Subdistrict</i>	Ibukota Kecamatan <i>Capital of Subdistrict</i>	Luas <i>Total Area</i> (km <sup>2</sup> /sq.km)
(1)	(2)	(3)
Sokan	Nanga Sokan	1 577,2
Tanah Pinoh	Kota Baru	739,3
Tanah Pinoh Barat	Ulak Muid	829
Sayan	Nanga Sayan	1 166,3
Belimbing	Pemuar	1 238
Belimbing Hulu	Tiong Keranjik	454
Nanga Pinoh	Nanga Pinoh	617,2
Pinoh Selatan	Manggala	931
Pinoh Utara	Tekelak	890
Ella Hilir	Ella Hilir	1 136,7
Menukung	Menukung Kota	1 062,1
<b>Kabupaten Melawi</b>	<b>Nanga Pinoh</b>	<b>10 640,8</b>



Lanjutan Tabel/*Continued Table 1.1.1*

Kecamatan <i>Subdistrict</i>	Persentase terhadap Luas Kabupaten Melawi <i>Percentage to Melawi Regency Area</i>	Jumlah Pulau <i>Number of Islands</i>
(1)	(4)	(5)
Sokan	14,82	–
Tanah Pinoh	6,95	–
Tanah Pinoh Barat	7,79	–
Sayan	10,96	–
Belimbing	11,63	–
Belimbing Hulu	4,27	–
Nanga Pinoh	5,8	–
Pinoh Selatan	8,75	–
Pinoh Utara	8,36	–
Ella Hilir	10,71	–
Menukung	9,98	–
<b>Kabupaten Melawi</b>	<b>100</b>	<b>–</b>

Catatan/*Note*: ...

Sumber/*Source*: Kementerian Dalam Negeri, Keputusan Menteri Dalam Negeri Nomor 050-145 Tahun 2022 tanggal 14 Februari 2022/  
Ministry of Home Affairs, The Decree of Home Affairs Minister Number 050-145 Year 2022, 14 February 2022

**Tabel**  
**Table** 1.1.2**Tinggi Wilayah dan Jarak ke Ibukota Kabupaten Melawi Menurut Kecamatan di Kabupaten Melawi, 2022**  
**Altitude and Distance to the Capital of Melawi Regency by Subdistrict in Melawi Regency, 2022**

Kecamatan Subdistrict	Tinggi Wilayah (mdpl) Altitude (m a.s.l)	Jarak ke Ibukota Kabupaten Melawi Distance to the Capital of Melawi Regency
(1)	(2)	(3)
Sokan	140	102
Tanah Pinoh	138	85
Tanah Pinoh Barat	124	102
Sayan	116	69
Belimbing	93	23
Belimbing Hulu	85	52,5
Nanga Pinoh	80	–
Pinoh Selatan	77	5
Pinoh Utara	36	–
Ella Hilir	75	39,2
Menukung	100	69,2

Catatan/Note: ...

Sumber/Source: BPS Kabupaten Melawi/BPS-Statistics of Melawi Regency

## 1.2 KEADAAN IKLIM CLIMATE CONDITION

**Tabel 1.2.1** Pengamatan Unsur Iklim Menurut Bulan di Stasiun Meteorologi Nanga Pinoh, 2022  
*Observation of Climate Elements By Months at Nanga Pinoh Meteorological Station, 2022*

Bulan Month	Suhu/Temperature (°C)			Kelembaban/Humidity (%)		
	Minimum	Rata-rata Average	Maksimum Maximum	Minimum	Rata-rata Average	Maksimum Maximum
(1)	(2)	(3)	(4)	(5)	(6)	(7)
Januari/January	22,8	28,3	34,2	54,0	80,3	97,0
Februari/February	21,8	28,7	35,2	49,0	77,9	98,0
Maret/March	22,1	28,7	35,6	51,0	77,6	97,0
April/April	23,1	28,7	35,5	54,0	78,8	97,0
Mei/May	22,8	29,2	35,4	55,0	78,5	98,0
Juni/June	22,4	28,3	34,1	56,0	80,2	97,0
Juli/July	22,4	28,9	35,0	53,0	77,3	96,0
Agustus/August	22,7	28,3	35,2	52,0	79,8	98,0
September/September	22,7	28,3	34,3	56,0	79,3	98,0
Oktober/October	22,7	28,1	34,4	57,0	80,8	98,0
November/November	22,4	28,1	34,4	55,0	80,0	96,0
Desember/December	21,7	28,0	34,2	52,0	79,7	97,0

Lanjutan Tabel/Continued Table 1.2.1

Bulan Month	Kecepatan Angin (m/det) Wind Velocity (m/sec)			Tekanan Udara/Atmospheric Pressure (mbar)		
	Minimum	Rata-rata Average	Maksimum Maximum	Minimum	Rata-rata Average	Maksimum Maximum
(1)	(8)	(9)	(10)	(11)	(12)	(13)
Januari/January	0,0	2,5	10,0	1 001,0	1 005,4	1 009,5
Februari/February	0,0	2,6	14,0	998,5	1 004,4	1 009,8
Maret/March	0,0	2,7	11,0	998,2	1 004,2	1 009,8
April/April	0,0	2,8	14,0	999,4	1 004,3	1 009,5
Mei/May	0,0	2,4	16,0	999,5	1 004,1	1 008,6
Juni/June	0,0	2,7	12,0	999,9	1 004,5	1 009,0
Juli/July	0,0	2,5	11,0	999,8	1 003,9	1 008,4
Agustus/August	0,0	2,7	10,0	1 000,2	1 004,4	1 008,4
September/September	0,0	2,5	10,0	998,1	1 005,3	1 011,6
Oktober/October	0,0	2,7	12,0	1 000,2	1 005,0	1 009,9
November/November	0,0	2,8	13,0	999,3	1 004,9	1 010,1
Desember/December	0,0	2,8	11,0	998,5	1 004,3	1 022,8

Lanjutan Tabel/*Continued Table 1.2.1*

Bulan Month	Jumlah Curah Hujan Number of Precipitation (mm)	Jumlah Hari Hujan (hari) Number of Rainy Days (day)	Penyinaran Matahari Duration of Sunshine (%)
(1)	(14)	(15)	(16)
Januari/January	247,0	22,0	3,6
Februari/February	350,7	21,0	5,1
Maret/March	403,9	20,0	5,4
April/April	406,3	23,0	5,7
Mei/May	384,7	19,0	5,4
Juni/June	526,3	18,0	5,3
Juli/July	330,2	14,0	5,7
Agustus/August	431,6	21,0	4,9
September/September	447,6	23,0	3,5
Oktober/October	520,5	25,0	4,1
November/November	318,7	21,0	4,3
Desember/December	391,1	21,0	4,5

Catatan/Note: ...

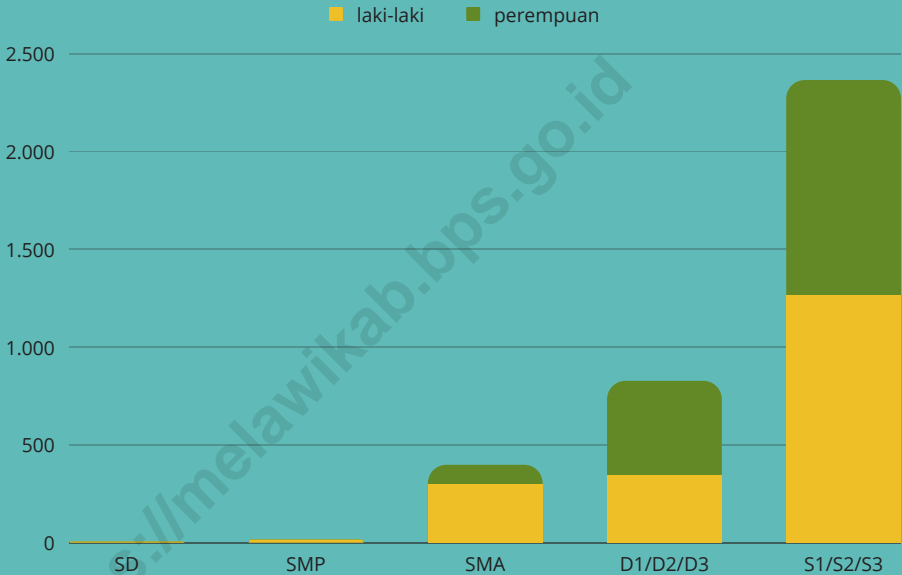
Sumber/Source: Badan Meteorologi, Klimatologi, dan Geofisika/Meteorological, Climatological, and Geophysical Agency



# PEMERINTAHAN GOVERNMENT

# 2

Mayoritas PNS di Pemkab Melawi Berpendidikan S1/S2/S3 Sebanyak **2361 Orang**.



**PNS PEREMPUAN**

**1676  
ORANG**



**PNS LAKI-LAKI**

**1920  
ORANG**





**PENJELASAN TEKNIS**

1. Anggota Dewan Perwakilan Rakyat Daerah (DPRD) dipilih melalui pemilihan umum (pemilu) dan dilantik dalam masa jabatan lima tahun.
2. Susunan pemerintahan daerah Kabupaten Melawi periode 2020-2024 terdiri dari bupati, wakil bupati, sekretariat daerah, sekretariat DPRD, Dinas daerah, lembaga teknis daerah, kecamatan dan desa/kelurahan.

**TECHNICAL NOTES**

1. *Regional House of Representatives (DPRD) members are elected through a general election and appointed for a five-year membership.*
2. *The government structure of the Melawi Regency period 2015-2020 consists of regent, vice regent, regional secretariat, the secretariat of Parliament, local agencies, regional technical agencies, subdistricts and villages/wards.*



**ULASAN**

Secara administratif, pemerintah Kabupaten Melawi dibagi menjadi 11 kecamatan dan 169 desa. Jumlah kecamatan dan desa merupakan hasil pemekaran dari tahun 2010.

Selama tahun 2022, jumlah Pegawai Negeri Sipil (PNS) Daerah di Kabupaten Melawi terdata sebanyak 3.596 pegawai. Sebanyak 1.920 pegawai laki-laki atau sebesar 53,39 persen dan 1.676 pegawai perempuan atau 46,61 percent dari total seluruh pegawai.

Sebanyak 2.556 pegawai memiliki pangkat/golongan III atau sebesar 71,08% dari total seluruh PNS Daerah di Kabupaten Melawi

**DESCRIPTION**

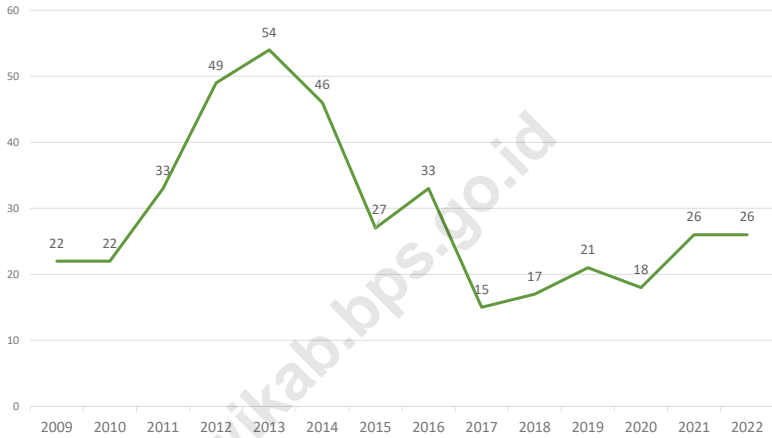
*Administratively, the government of Melawi Regency is divided into 11 districts, 169 villages. The number of sub-districts and villages is the result of expansion from 2010.*

*During 2022, the number of Regional Civil Servants (PNS) in Melawi Regency was recorded to be 3,596 employees. A total of 1,920 male employees or 53.39 percent and 1,676 female employees or 46.61 percent from the total employees.*

*2,556 employees have rank / class III or 71.08% of the total Regional Civil Servants in Melawi Regency*

**Gambar** 2.1  
**Figures**

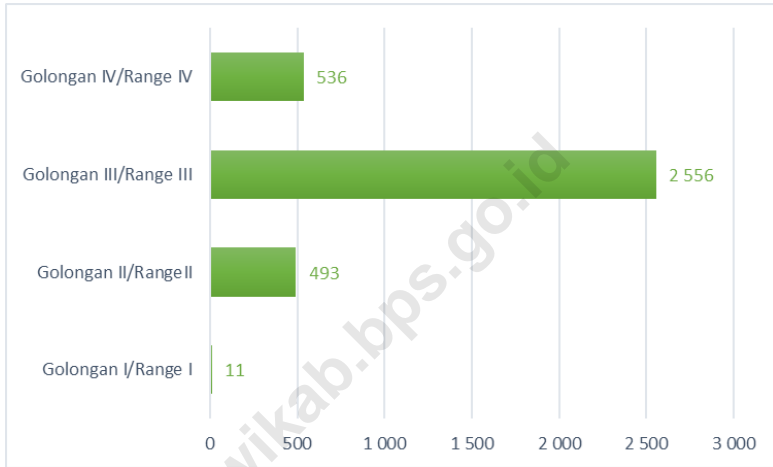
**Perkembangan Jumlah Kecelakaan di Kabupaten Melawi, 2009-2022**  
*Progress of Traffic Accident in Melawi Regency, 2009-2022*



Sumber/Source : Kepolisian Resor Melawi / Melawi Resort Police

**Gambar** 2.2  
**Figures**

**Perbandingan jumlah PNS Menurut Golongan Ruang, 2022**  
*Comparison the Number of Civil Servants by Hierarchy, 2022*



Sumber/Source : Badan Kepegawaian dan Pengembangan Sumber Daya Manusia Kabupaten Melawi

## 2.1 WILAYAH ADMINISTRATIF ADMINISTRATIVE AREA

**Tabel** 2.1.1 Jumlah Desa<sup>1</sup>/Kelurahan Menurut Kecamatan di Kabupaten Melawi, 2018–2022  
**Table** 2.1.1 Number of Villages<sup>1</sup>/Kelurahan by Subdistrict in Melawi Regency, 2018–2022

Kecamatan Subdistrict	2018	2019	2020	2021	2022
(1)	(2)	(3)	(4)	(5)	(6)
Sokan	18	18	18	18	18
Tanah Pinoh	12	12	12	12	12
Tanah Pinoh Barat	10	10	10	10	10
Sayan	18	18	18	18	18
Belimbing	17	17	17	17	17
Belimbing Hulu	8	8	8	8	8
Nanga Pinoh	17	17	17	17	17
Pinoh Selatan	12	12	12	12	12
Pinoh Utara	19	19	19	19	19
Ella Hilir	19	19	19	19	19
Menukung	19	19	19	19	19
<b>Kabupaten Melawi</b>	<b>169</b>	<b>169</b>	<b>169</b>	<b>169</b>	<b>169</b>

Catatan/Note: <sup>1</sup>Termasuk Unit Permukiman Transmigrasi (UPT)/Include Transmigration Settlement Unit  
Sumber/Source: Peraturan Kepala Badan Pusat Statistik Nomor 1 Tahun 2021 Tanggal 5 Februari 2021 tentang Perubahan Atas Peraturan Kepala Badan Pusat Statistik Nomor 3 Tahun 2020 tentang Kode dan Nama Wilayah Kerja Statistik Tahun 2020/Chief Statistician Regulation Number 1/2021, February 5 2021, as a revision of Chief Statistician Regulation Number 3 of 2020 on Code and Name of Regional Level of Data Collection.

## 2.2 DEWAN PERWAKILAN RAKYAT DAERAH REGIONAL HOUSE OF REPRESENTATIVE

**Tabel 2.2.1** Jumlah Anggota Dewan Perwakilan Rakyat Daerah Menurut Partai Politik dan Jenis Kelamin di Kabupaten Melawi, 2022  
*Number of Regional House of Representatives's Members by Political Parties and Sex in Melawi Regency 2022*

Partai Politik <i>Political Parties</i>	Laki-laki <i>Male</i>	Perempuan <i>Female</i>	Jumlah <i>Total</i>
(1)	(2)	(3)	(4)
Nasdem	5	1	6
PDIP	3	1	4
Golkar	4	–	4
PAN	4	–	4
Gerindra	3	1	4
Perindo	1	1	2
PPP	1	1	2
Demokrat	1	–	1
PKB	1	–	1
PKS	1	–	1
Hanura	1	–	1
<b>Kabupaten Melawi</b>	<b>25</b>	<b>5</b>	<b>30</b>

Catatan/Note: ...

Sumber/Source: Sekretariat DPRD Kabupaten Melawi

## 2.3 SUMBER DAYA MANUSIA HUMAN RESOURCES

**Tabel** 2.3.1 **Jumlah Pegawai Negeri Sipil Menurut Jabatan dan Jenis Kelamin di Kabupaten Melawi, Desember 2021 dan Desember 2022**  
**Number of Civil Servants by Occupation and Sex in Melawi Regency, December 2021 dan December 2022**

Jabatan <i>Occupation</i>	2021		Jumlah <i>Total</i>
	Laki-laki <i>Male</i>	Perempuan <i>Female</i>	
(1)	(2)	(3)	(4)
Jabatan Pimpinan Tinggi Utama <i>Senior Executives</i>	–	–	–
Jabatan Pimpinan Tinggi Madya <i>Middle Executives</i>	–	–	–
Jabatan Pimpinan Tinggi Pratama <i>Junior Executives</i>	26	1	27
Administrator/Administrator	106	28	134
Pengawas/Supervisor	252	121	373
Eselon V/5 <sup>th</sup> Echelon	...	...	...
Jabatan Fungsional Tertentu <i>Certain Functional Position</i>	...	...	...
Jabatan Fungsional Umum/Pelaksana <i>General Functional Position</i>	...	...	...
<b>Jumlah/Total</b>	<b>1 928</b>	<b>1 581</b>	<b>3 509</b>



Lanjutan Tabel/*Continued Table* 2.3.1

Jabatan <i>Occupation</i>	2022		Jumlah <i>Total</i>
	Laki-laki <i>Male</i>	Perempuan <i>Female</i>	
(1)	(2)	(3)	(4)
Jabatan Pimpinan Tinggi Utama <i>Senior Executives</i>	–	–	–
Jabatan Pimpinan Tinggi Madya <i>Middle Executives</i>	–	–	–
Jabatan Pimpinan Tinggi Pratama <i>Junior Executives</i>	31	1	32
Administrator/ <i>Administrator</i>	81	30	111
Pengawas/ <i>Supervisor</i>	112	46	158
Eselon V/ <i>5<sup>th</sup> Echelon</i>	–	–	–
Jabatan Fungsional Tertentu <i>Certain Functional Position</i>	1 052	1 142	2 194
Jabatan Fungsional Umum/Pelaksana <i>General Functional Position</i>	644	457	1 101
<b>Jumlah/<i>Total</i></b>	<b>1920</b>	<b>1 676</b>	<b>3 596</b>

Catatan/*Note*: ...Sumber/*Source*: Badan Kepegawaian Negara (BKN)/National Civil Service Agency

**Tabel**  
**Table** 2.3.2**Jumlah Pegawai Negeri Sipil Menurut Tingkat Pendidikan dan Jenis Kelamin di Kabupaten Melawi, Desember 2021 dan Desember 2022**  
**Number of Civil Servants by Educational Level and Sex in Melawi Regency, December 2021 and December 2022**

Tingkat Pendidikan <i>Educational Level</i>	2021		
	Laki-laki <i>Male</i>	Perempuan <i>Female</i>	Jumlah <i>Total</i>
(1)	(2)	(3)	(4)
Sampai dengan SD <i>Up to Primary School</i>	–	–	–
SMP/Sederajat <i>General Vocational Junior High School</i>	17	2	19
SMA/Sederajat <i>General/Vocational Senior High School</i>	237	125	362
Diploma I/Akta I <i>Diploma I/Akta I</i>	–	–	–
Diploma II/Akta II <i>Diploma II/Akta II</i>	–	–	–
Diploma III/Akta III/Sarjana Muda <i>Diploma III/Akta III/Bachelor</i>	157	130	287
Tingkat Sarjana/Doktor/Ph.D <i>University Graduates</i>	1 517	1 324	2 841
<b>Jumlah/Total</b>	<b>1 928</b>	<b>1 581</b>	<b>3 509</b>

Lanjutan Tabel/*Continued Table 2.3.2*

Tingkat Pendidikan <i>Educational Level</i>	2022		
	Laki-laki <i>Male</i>	Perempuan <i>Female</i>	Jumlah <i>Total</i>
(1)	(2)	(3)	(4)
Sampai dengan SD <i>Up to Primary School</i>	2	0	2
SMP/Sederajat <i>General Vocational Junior High School</i>	13	1	14
SMA/Sederajat <i>General/Vocational Senior High School</i>	297	98	395
Diploma I/Akta I <i>Diploma I/Akta I</i>	–	–	–
Diploma II/Akta II <i>Diploma II/Akta II</i>	–	–	–
Diploma I,II,III/Akta I,II,III/Sarjana Muda <i>Diploma I,II,III/Akta I,II,III/Bachelor</i>	344	480	824
Tingkat Sarjana/Doktor/ <i>Ph.D</i> <i>University Graduates</i>	1 264	1 097	2 361
<b>Jumlah/Total</b>	<b>1 920</b>	<b>1 676</b>	<b>3 596</b>

Catatan/*Note*: ...Sumber/*Source*: Badan Kepegawaian Negara (BKN)/National Civil Service Agency

**Tabel**  
**Table 2.3.3**

**Jumlah Pegawai Negeri Sipil Menurut Tingkat  
Kepangkatan dan Jenis Kelamin di Kabupaten Melawi,  
Desember 2021 dan Desember 2022**  
*Number of Civil Servants by Hierarchy and Sex in Melawi  
Regency, December 2021 and December 2022*

Pangkat/Golongan/Ruang Hierarchy	2021		
	Laki-laki Male	Perempuan Female	Jumlah Total
(1)	(2)	(3)	(4)
<b>Golongan I/Range I</b>	<b>13</b>	<b>1</b>	<b>14</b>
1. I/A (Juru Muda/Junior Clerk)	1	–	1
2. I/B (Juru Muda Tingkat I/First Class Junior Clerk)	1	–	1
3. I/C (Juru/Clerk)	7	1	8
4. I/D (Juru Tingkat I/First Class Clerk)	4	–	4
<b>Golongan II/Range II</b>	<b>298</b>	<b>181</b>	<b>479</b>
5. II/A (Pengatur Muda/Junior Supervisor)	31	6	37
6. II/B (Pengatur Muda Tingkat I/First Class Junior Supervisor)	63	32	95
7. II/C (Pengatur/Supervisor)	99	86	185
8. II/D (Pengatur Tingkat I/First Class Supervisor)	105	57	162
<b>Golongan III/Range III</b>	<b>1 274</b>	<b>1 193</b>	<b>2 467</b>
9. III/A (Penata Muda/Junior Superintendent)	261	222	483
10. III/B (Penata Muda Tingkat I/First Class Junior Superintendent)	335	327	662
11. III/C (Penata/Superintendent)	360	372	732
12. III/D (Penata Tingkat I/First Class Superintendent)	318	272	590
<b>Golongan IV/Range IV</b>	<b>343</b>	<b>206</b>	<b>549</b>
13. IV/A (Pembina/Administrator)	263	172	435
14. IV/B (Pembina Tingkat I/First Class Administrator)	58	33	91
15. IV/C (Pembina Utama Muda/Junior Administrator)	21	1	22
16. IV/D (Pembina Utama Madya/Middle Administrator)	1	–	1
17. IV/E (Pembina Utama/Senior Administrator)	–	–	–
<b>Jumlah/Total</b>	<b>1 928</b>	<b>1 581</b>	<b>3 509</b>

Lanjutan Tabel/*Continued Table 2.3.3*

Pangkat/Golongan/Ruang Hierarchy	2022		
	Laki-laki Male	Perempuan Female	Jumlah Total
(1)	(2)	(3)	(4)
<b>Golongan I/Range I</b>	<b>10</b>	<b>1</b>	<b>11</b>
1. I/A (Juru Muda/ <i>Junior Clerk</i> )	1	–	1
2. I/B (Juru Muda Tingkat I/ <i>First Class Junior Clerk</i> )	–	–	–
3. I/C (Juru/ <i>Clerk</i> )	7	1	8
4. I/D (Juru Tingkat I/ <i>First Class Clerk</i> )	2	–	2
<b>Golongan II/Range II</b>	<b>280</b>	<b>213</b>	<b>493</b>
5. II/A (Pengatur Muda/ <i>Junior Supervisor</i> )	27	7	34
6. II/B (Pengatur Muda Tingkat I/ <i>First Class Junior Supervisor</i> )	42	19	61
7. II/C (Pengatur/ <i>Supervisor</i> )	129	127	256
8. II/D (Pengatur Tingkat I/ <i>First Class Supervisor</i> )	82	60	142
<b>Golongan III/Range III</b>	<b>1 307</b>	<b>1 249</b>	<b>2 556</b>
9. III/A (Penata Muda/ <i>Junior Superintendent</i> )	303	246	549
10. III/B (Penata Muda Tingkat I/ <i>First Class Junior Superintendent</i> )	315	261	576
11. III/C (Penata/ <i>Superintendent</i> )	293	367	660
12. III/D (Penata Tingkat I/ <i>First Class Superintendent</i> )	396	375	771
<b>Golongan IV/Range IV</b>	<b>324</b>	<b>212</b>	<b>536</b>
13. IV/A (Pembina/ <i>Administrator</i> )	248	166	414
14. IV/B (Pembina Tingkat I/ <i>First Class Administrator</i> )	55	45	100
15. IV/C (Pembina Utama Muda/ <i>Junior Administrator</i> )	20	1	21
16. IV/D (Pembina Utama Madya/ <i>Middle Administrator</i> )	1	–	1
17. IV/E (Pembina Utama/ <i>Senior Administrator</i> )	–	–	–
<b>Jumlah/Total</b>	<b>1 921</b>	<b>1 675</b>	<b>3 596</b>

Catatan/*Note*: ...Sumber/*Source*: Badan Kepegawaian Negara (BKN)/National Civil Service Agency

## 2.4 KEUANGAN PEMERINTAH GOVERNMENT FINANCE

**Tabel 2.4.1** Realisasi Pendapatan Pemerintah Kabupaten Melawi Menurut Jenis Pendapatan (ribu rupiah), 2019–2022  
**Table 2.4.1** Actual Melawi Regency Government Revenues by Kind of Revenues (thousand rupiahs), 2019–2022

Jenis Pendapatan/Kind of Revenues	2019	2020
(1)	(2)	(3)
<b>1. Pendapatan Asli Daerah (PAD)/Regional Revenue</b>	<b>40 577 160</b>	<b>31 001 067</b>
1.1 Pajak Daerah/Regional Tax	18 911 713	9 950 200
1.2 Retribusi Daerah/Regional Retribution	894 148	738 115
1.3 Hasil Perusahaan Milik Daerah dan Pengelolaan Kekayaan Daerah yang Dipisahkan/Regional-Owned Company Revenue and Separated Management of Regional Wealth	2 467 064	2 568 295
1.4 Lain-lain PAD yang Sah/Other Regional Revenue	18 304 235	17 744 457
<b>2. Dana Perimbangan/Balance Funds</b>	<b>887 188 316</b>	<b>714 361 740</b>
2.1 Bagi Hasil Pajak/Tax Sharing Revenue, Bagi Hasil Bukan Pajak/Sumber Daya Alam/Non-Tax Sharing Revenue/Natural Resources	15 043 565	22 360 002
2.2 Dana Alokasi Umum/General Allocation Fund	616 672 615	557 377 712
2.3 Dana Alokasi Khusus/Special Allocation Fund	255 472 136	134 624 026
<b>3. Lain-lain Pendapatan yang Sah/Other Revenue</b>	<b>234 392 237</b>	<b>205 094 428</b>
3.1 Pendapatan Hibah/Grant	36 324 774	–
3.2 Dana Darurat/Emergency Fund	–	–
3.3 Dana Bagi Hasil Pajak dari Provinsi dan Pemerintah Daerah Lainnya/Tax Sharing Revenue from Provincial and Other Regional Governments	45 092 093	46 626 851
3.4 Dana Penyesuaian dan Otonomi Daerah/Regional Adjustment and Autonomy Fund	–	–
3.5 Bantuan Keuangan dari Provinsi atau Pemerintah Daerah Lainnya/Financial Assistance from Provincial or Other Regional Governments	447 203	2 283 553
3.6 Lainnya/Others	152 528 167	156 184 024
<b>Jumlah/Total</b>	<b>1 162 157 713</b>	<b>950 457 235</b>

Lanjutan Tabel/*Continued Table 2.4.1*

<b>Jenis Pendapatan/<i>Kind of Revenues</i></b>	<b>2021</b>	<b>2022*</b>
(1)	(4)	(5)
<b>1. Pendapatan Asli Daerah (PAD)/<i>Regional Revenue</i></b>	<b>43 872 423</b>	<b>49 672 911</b>
1.1 Pajak Daerah/ <i>Regional Tax</i>	21 194 645	15 192 519
1.2 Retribusi Daerah/ <i>Regional Retribution</i>	1 422 060	1 665 376
1.3 Hasil Perusahaan Milik Daerah dan Pengelolaan Kekayaan Daerah yang Dipisahkan/ <i>Regional-Owned Company Revenue and Separated Management of Regional Wealth</i>	2 467 064	2 424 678
1.4 Lain-lain PAD yang Sah/ <i>Other Regional Revenue</i>	18 788 654	30 390 337
<b>2. Dana Perimbangan/<i>Balance Funds</i></b>	<b>759 163 226</b>	<b>772 501 462</b>
2.1 Bagi Hasil Pajak/ <i>Tax Sharing Revenue</i> , Bagi Hasil Bukan Pajak/Sumber Daya Alam/ <i>Non-Tax Sharing Revenue/Natural Resources</i>	–	55 527 087
2.3 Dana Alokasi Umum/ <i>General Allocation Fund</i>	571 472 321	553 796 692
2.4 Dana Alokasi Khusus/ <i>Special Allocation Fund</i>	187 690 905	163 177 682
<b>3. Lain-lain Pendapatan yang Sah/<i>Other Revenue</i></b>	<b>274 298 411</b>	<b>209 793 862</b>
3.1 Pendapatan Hibah/ <i>Grant</i>	28 761 000	940 000
3.2 Dana Darurat/ <i>Emergency Fund</i>	–	–
3.3 Dana Bagi Hasil Pajak dari Provinsi dan Pemerintah Daerah Lainnya/ <i>Tax Sharing Revenue from Provincial and Other Regional Governments</i>	37 946 342	52 071 309
3.4 Dana Penyesuaian dan Otonomi Daerah/ <i>Regional Adjustment and Autonomy Fund</i>	–	–
3.5 Bantuan Keuangan dari Provinsi atau Pemerintah Daerah Lainnya/ <i>Financial Assistance from Provincial or Other Regional Governments</i>	156 405	8 148 059
3.6 Lainnya/ <i>Others</i>	207 434 664	148 634 494
<b>Jumlah/<i>Total</i></b>	<b>1 077 334 060</b>	<b>1 031 968 235</b>

Catatan/Note: \* Data Anggaran

Sumber/Source: Badan Pengelolaan Keuangan dan Aset Daerah Kabupaten Melawi/ *Regional Financial and Asset Management Agency of Melawi Regency*

**Tabel**  
**Table 2.4.2****Realisasi Belanja Pemerintah Kabupaten Melawi Menurut Jenis Belanja (ribu rupiah), 2019–2022**  
**Actual Melawi Regency Government Expenditures by Kind of Expenditures (thousand rupiahs), 2019–2022**

<b>Jenis Pendapatan</b> <b>Kind of Revenues</b>	<b>2019</b>	<b>2020</b>
(1)	(2)	(3)
1.1 Belanja Pegawai/ <i>Personnel Expenditures</i>	418 491 777	398 575 019
1.2 Belanja Bunga/ <i>Interest Expenditures</i>	–	–
1.3 Belanja Subsidi/ <i>Subsidies Expenditures</i>	–	–
1.4 Belanja Hibah/ <i>Grant Expenditures</i>	11 208 040	40 698 228
1.5 Belanja Bantuan Sosial/ <i>Social Aid Expenditures</i>	3 726 092	144 000
1.6 Belanja Bagi Hasil/ <i>Sharing Fund Expenditure</i>	992 380	2 069 568
1.7 Belanja Bantuan Keuangan/ <i>Financial Aids Expenditures</i>	217 691 149	215 006 908
1.8 Belanja Tidak Terduga/ <i>Unpredicted Expenditures</i>	55 124	3 282 096
2.1 Belanja Barang dan Jasa/ <i>Goods and Services Expenditures</i>	244 391 923	178 537 461
2.2 Belanja Modal/ <i>Capital Expenditure</i>	281 932 299	130 470 994
<b>Jumlah/Total</b>	<b>1 178 488 784</b>	<b>968 784 274</b>



Lanjutan Tabel/*Continued Table 2.4.2*

<b>Jenis Pendapatan</b> <i>Kind of Revenues</i>	<b>2021</b>	<b>2022*</b>
(1)	(4)	(5)
1.1 Belanja Pegawai/ <i>Personnel Expenditures</i>	410 521 829	373 128 483
1.2 Belanja Bunga/ <i>Interest Expenditures</i>	–	–
1.3 Belanja Subsidi/ <i>Subsidies Expenditures</i>	–	–
1.4 Belanja Hibah/ <i>Grant Expenditures</i>	39 020 135	18 823 518
1.5 Belanja Bantuan Sosial/ <i>Social Aid Expenditures</i>	2 065 000	3 119 929
1.6 Belanja Bagi Hasil/ <i>Sharing Fund Expenditure</i>	2 261 670	1 069 598
1.7 Belanja Bantuan Keuangan/ <i>Financial Aids Expenditures</i>	219 486 157	204 390 021
1.8 Belanja Tidak Terduga/ <i>Unpredicted Expenditures</i>	11 489 504	1 178 943
2.1 Belanja Barang dan Jasa/ <i>Goods and Services Expenditures</i>	228 732 667	293 407 265
2.2 Belanja Modal/ <i>Capital Expenditure</i>	201 931 531	143 176 796
<b>Jumlah/Total</b>	<b>1 115 508 493</b>	<b>1 038 294 552</b>

Catatan/Note: \* Data Anggaran

Sumber/Source: Badan Pengelolaan Keuangan dan Aset Daerah Kabupaten Melawi/ *Regional Financial and Asset Management Agency of Melawi Regency*

## 2.5 URUSAN PEMERINTAH LAINNYA OTHER GOVERNMENT AFFAIRS

**Tabel 2.5.1** Jumlah Perkara yang Diterima dan Diselesaikan Menurut Bulan di Kabupaten Melawi, 2022  
*Number of Reported and Solved Case by Month in Melawi Regency, 2022*

Bulan Month	Perkara Pidana		Perkara Perdata		Jumlah	
	Diterima Accepted	Diselesaikan Solved	Diterima Accepted	Diselesaikan Solved	Diterima Accepted	Diselesaikan Solved
(1)	(2)	(3)	(4)	(5)	(6)	(7)
Januari	6	4	–	–	6	4
Februari	4	4	–	–	4	4
Maret	8	4	–	–	8	4
April	9	7	–	–	9	7
Mei	7	6	–	–	7	6
Juni	7	6	–	–	7	6
Juli	6	5	–	–	6	5
Agustus	11	11	–	–	11	11
September	5	6	–	–	5	6
Oktober	4	5	–	–	4	5
Nopember	5	10	–	–	5	10
Desember	2	4	–	–	2	4
<b>2022</b>	<b>74</b>	<b>72</b>	<b>–</b>	<b>–</b>	<b>74</b>	<b>72</b>
<b>2021</b>	<b>66</b>	<b>66</b>	<b>–</b>	<b>–</b>	<b>66</b>	<b>66</b>

Catatan/Note: ...

Sumber/Source: Kepolisian Resor Melawi / Melawi Resort Police

**Tabel**  
**Table** 2.5.2

**Perkembangan Jumlah Kecelakaan dan Korban Lalu Lintas di Kabupaten Melawi, 2010-2022**  
*Progress of Traffic Accident and Victim in Melawi Regency, 2010-2022*

Tahun Year	Jumlah Kecelakaan Total Accident	Korban / Victim		
		Meninggal Dead	Luka Berat Major Injuries	Luka Ringan Minor Injuries
(1)	(2)	(3)	(4)	(5)
2010	22	11	15	17
2011	33	12	12	46
2012	49	13	35	68
2013	54	16	52	65
2014	46	22	32	55
2015	27	15	21	23
2016	33	12	26	28
2017	15	7	6	12
2018	17	6	1	24
2019	21	9	2	34
2020	18	7	1	19
2021	26	16	11	18
2022	26	16	18	25

Catatan/Note: ...

Sumber/Source: Kepolisian Resor Melawi / Melawi Resort Police

**Tabel**  
**Table** 2.5.3

**Jumlah Kejahatan/Pelanggaran yang Dilaporkan dan Diselesaikan Menurut Jenis Kejahatan di Kabupaten Melawi, 2022**  
**Number of Reported and Solved Crime/Violation by Type in Melawi Regency, 2022**

Jenis Kasus Tindak Kejahatan <i>Type of Crime</i>	Dilaporkan <i>Reported</i>	Diselesaikan <i>Solved</i>	Belum Diselesaikan <i>Unsolved</i>
(1)	(2)	(3)	(4)
Pencurian dengan pemberatan	9	6	3
Pencurian kendaraan bermotor	7	6	1
Pencurian dengan kekerasan	–	–	–
Penganiyaan berat	6	9	–
Kebakaran	–	–	–
Pembunuhan	–	–	–
Perkosaan	2	1	1
Kenakalan remaja	–	–	–
Uang palsu	–	–	–
Narkotika	18	15	3
Perjudian	7	3	4
Pemerasan/ancaman	–	–	–
Lain-lain	61	62	9
<b>2022</b>	<b>110</b>	<b>102</b>	<b>21</b>
<b>2021</b>	<b>42</b>	<b>34</b>	<b>8</b>

Catatan/Note: ...

Sumber/Source: Kepolisian Resor Melawi / Melawi Resort Police

**Tabel**  
**Table** 2.5.4

**Perkembangan Jumlah Korban Kekerasan Terhadap Perempuan dan Kasus *Trafficking* di Kabupaten Melawi, 2012 - 2022**  
***Progress of Violence Against Women and Trafficking in Melawi Regency, 2012 - 2022***

<b>Tahun</b> <b>Year</b>	<b>Jumlah Korban Kekerasan Terhadap Perempuan</b> <b>Total Victims of Violence Against Women</b>	<b>Jumlah Kasus <i>Trafficking</i> (Perempuan dan Anak-Anak)</b> <b>Total Victims of Women and Children Trafficking</b>
(1)	(2)	(3)
2012	14	–
2013	...	...
2014	10	–
2015	7	–
2016	22	–
2017	...	...
2018	7	13
2019	1	6
2020	...	9
2021	–	–
2022	5	4

Catatan/Note: ...

Sumber/Source: Kepolisian Resor Melawi / Melawi Resort Police

**Tabel**  
**Table** 2.5.5**Jumlah Pelanggaran Lalu Lintas Menurut Jenis Pelanggaran di Kabupaten Melawi, 2022**  
**Number of Traffic Violations and by Type of Violation in Melawi Regency, 2022**

Bulan Month	Muatan Lebih Over Load	Alat Kelengkapan Completeness	Surat-surat Legal Documents	Rambu-Rambu Traffic Signs	Lain-lain Others	Jumlah Total
(1)		(2)	(3)	(4)	(5)	(6)
Januari	–	–	–	–	35	35
Februari	–	–	–	–	7	7
Maret	–	–	–	–	3	3
April	–	–	–	–	3	3
Mei	–	–	–	–	5	5
Juni	–	–	–	–	12	12
Juli	–	–	–	–	26	26
Agustus	–	–	–	–	45	45
September	–	–	–	–	19	19
Oktober	–	–	–	–	–	–
Nopember	–	–	–	–	–	–
Desember	–	–	–	–	–	–
<b>2022</b>	–	–	–	–	<b>155</b>	<b>155</b>
<b>2021</b>	<b>9</b>	<b>127</b>	<b>39</b>	<b>90</b>	<b>378</b>	<b>644</b>

Catatan/Note: ...

Sumber/Source: Kepolisian Resor Melawi / Melawi Resort Police

**Tabel**  
**Table** 2.5.6

**Jumlah Kendaraan Bermotor Menurut Jenisnya di  
Kabupaten Melawi, 2022**  
*Number of Vehicle by Kind in Melawi Regency, 2022*

Bulan Month	Mobil Penumpang Passenger Car	Mobil Barang Cargo Car	Bis Buses	Sepeda Motor Motorcycle	Kendaraan Khusus Special Vehicle
(1)	(2)	(3)	(4)	(5)	(6)
Januari	28	14	–	456	–
Februari	13	9	–	87	–
Maret	13	15	–	31	–
April	6	7	–	28	–
Mei	20	12	–	545	–
Juni	48	24	–	1 053	–
Juli	37	18	–	824	–
Agustus	35	24	–	456	–
September	23	14	–	534	–
Oktober	12	17	–	519	–
Nopember	20	14	–	551	–
Desember	27	12	–	420	–
<b>2022</b>	<b>282</b>	<b>180</b>	<b>–</b>	<b>5 504</b>	<b>–</b>
<b>2021</b>	<b>...</b>	<b>...</b>	<b>...</b>	<b>...</b>	<b>...</b>

Catatan/Note: ...

Sumber/Source: Kantor SAMSAT Sintang

**Tabel**  
**Table 2.4.9****Perkembangan Jumlah Sertifikat Tanah yang Dikeluarkan Menurut Jenis Hak Atas Tanah di Kabupaten Melawi, 2019-2022**  
**Progress of Land Certificate by Type in Melawi Regency, 2019-2022**

Hak Atas Tanah Type of Right	2019	2020	2021	2022
(1)	(2)	(3)	(4)	(5)
Hak Milik	11 491	5 22	11 179	11 399
Hak Guna Bangunan	22	463	29	18
Hak Guna Usaha	33	–	–	–
Hak Pakai	33	15	148	172
Wakaf	9	6	17	39
<b>Jumlah</b>	<b>11 588</b>	<b>5 704</b>	<b>11 373</b>	<b>11 628</b>

Catatan/Note: ...

Sumber/Source: Kantor Pertanahan Kabupaten Melawi/ Melawi Regency Land Office



# PENDUDUK DAN KETENAGAKERJAAN POPULATION AND EMPLOYMENT

# 3




Rasio Jenis Kelamin  
**106**



Laju Pertumbuhan  
Per Tahun  
**1,68%**



Kepadatan Penduduk  
per KM<sup>2</sup>  
**22**



## JUMLAH PENDUDUK **235.025** JIWA





**PENJELASAN TEKNIS**

**TECHNICAL NOTES**

1. Salah satu sumber data kependudukan adalah sensus penduduk yang dilaksanakan setiap sepuluh tahun sekali. Sensus penduduk telah dilaksanakan sebanyak tujuh kali sejak Indonesia merdeka, yaitu tahun 1961, 1971, 1980, 1990, 2000, 2010, dan 2020. Keenam sensus penduduk sebelumnya dilaksanakan dengan menggunakan metode tradisional, yaitu mencatat setiap penduduk dari rumah ke rumah. Pertama kalinya dalam sejarah sensus penduduk di Indonesia, Sensus Penduduk 2020 (SP2020) menggunakan metode kombinasi yaitu dengan memanfaatkan data Administrasi Kependudukan (Admindex) dari Direktorat Jenderal Kependudukan dan Pencatatan Sipil (Ditjen Dukcapil) Kementerian Dalam Negeri (Kemendagri) sebagai data dasar pelaksanaan SP2020. Hal ini dirancang dan dilaksanakan sebagai upaya untuk mewujudkan "SATU DATA KEPENDUDUKAN INDONESIA". SP2021 mencakup seluruh penduduk yang tinggal di wilayah teritorial Indonesia, mencakup Warga Negara Indonesia (WNI) dan Warga Negara Asing (WNA) yang telah menetap atau berencana menetap di wilayah Indonesia selama minimal satu

1. *One of the sources of demographic data is population census, which is conducted every ten years. Population Census has been conducted seven times since Indonesia's independence: 1961, 1971, 1980, 1990, 2000, 2010, and 2020. The previous six population censuses were carried out using the traditional method, canvassing each person door-to-door. For the first time in the history of the population census in Indonesia, the 2020 Population Census (PC2020) used a combined method, that is utilizing Population Administration data managed by the Directorate General of Population and Civil Registration of the Ministry of Home Affairs as the basic data for the population census. This is designed and implemented as an effort to realize "ONE INDONESIAN POPULATION DATA". PC2020 covered all residents who live in Indonesia's territory, including Indonesian citizens (WNI) and foreign citizens (WNA) who have stayed or plan to stay in Indonesian territory for at least one year. The Indonesian citizens who are covered also include those who are abroad, namely members of the Diplomatic Corps of the Republic of Indonesia and their families abroad and members of the TNI/POLRI and their families who are carrying out Peacekeeping Missions*

tahun. WNI yang dicakup juga termasuk mereka yang berada di luar negeri, yaitu Anggota Korps Diplomatik Republik Indonesia beserta keluarganya di luar negeri dan Anggota TNI/POLRI beserta keluarganya yang sedang melakukan misi perdamaian di luar negeri. Untuk tahun yang tidak dilaksanakan sensus penduduk, data kependudukan diperoleh dari hasil proyeksi penduduk. Proyeksi penduduk merupakan suatu perhitungan ilmiah yang didasarkan pada asumsi dari komponen-komponen perubahan penduduk, yaitu kelahiran, kematian, dan migrasi (migrasi internasional dan migrasi risen antar provinsi). Proyeksi penduduk interim 2021-2023 dihitung menggunakan data dasar penduduk hasil perapihan umur dari data Administrasi Kependudukan dan SP2021 dengan menggunakan asumsi Angka Kelahiran Total sejak tahun 2021 konstan 2,1 (sesuai Proyeksi Survei Penduduk antar Sensus (SUPAS) 2015-2045), Angka Kematian Bayi (AKB) meneruskan hasil Proyeksi SUPAS 2015-2045, dan pola migrasi 2021 sama dengan pola migrasi hasil SUPAS 2015. Dalam publikasi ini, data yang disajikan merupakan hasil SP2021 (September), dan hasil proyeksi penduduk interim 2021-2023 (pertengahan tahun/ Juni).

*abroad. For the periods besides the census year, population projection is applied to estimate population for those years. The population projection is an estimation based on the demographic components, such as birth, death, and migration (international migration and recent migration). The interim population projection for 2021-2023 is calculated from the single age smoothed combined from Population Administration Data and the 2021 Population Census. It uses the assumption that the Total Fertility Rate (TFR) since 2021 is constant at 2.1 (according to the population projection of 2015-2045 Intercensal Population Survey (SUPAS)), Infant Mortality Rate (IMR) continues the results of the 2015-2045 SUPAS Projection, and the 2021 migration pattern is the same as the pattern of migration in SUPAS2015 results. The data presented in this publication are the PC2021 results (September) and the result of interim population projection 2021-2023 (midyear/ June).*

2. *The population of Indonesia are all people who live in Indonesia's territory, including Indonesian citizens and foreign citizens who have lived for one year or more or plan to stay in Indonesia territory for at least one year. In the previous census the time reference in the population concept was six months. This change is based on Law no.24*

2. Penduduk Indonesia adalah semua orang yang berdomisili di wilayah teritorial Indonesia, mencakup Warga Negara Indonesia (WNI) dan Warga Negara Asing (WNA) yang telah menetap selama satu tahun atau lebih atau berencana menetap di wilayah Indonesia selama minimal satu tahun. Pada sensus sebelumnya referensi waktu dalam konsep kependudukan adalah enam bulan. Perubahan ini didasari oleh UU No. 24 Tahun 2013 tentang Perubahan atas UU No. 23 Tahun 2006 tentang Administrasi Kependudukan pada Pasal 15.
3. Laju pertumbuhan penduduk per tahun adalah angka yang menunjukkan rata-rata tingkat penambahan penduduk per tahun dalam jangka waktu tertentu. Angka ini dinyatakan sebagai persentase dari penduduk dasar. Metode penghitungan laju pertumbuhan penduduk yang digunakan oleh BPS adalah metode geometrik.
4. Kepadatan penduduk adalah ukuran persebaran penduduk yang menunjukkan jumlah penduduk untuk setiap kilometer persegi luas wilayah.
5. Rasio jenis kelamin adalah perbandingan antara jumlah penduduk laki-laki dan jumlah penduduk perempuan pada suatu daerah dan waktu tertentu, yang biasanya dinyatakan dalam *of 2013 concerning Amendments to Law no. 23 of 2006 concerning Population Administration in Article 15.*
3. *Annual population growth rate is a number that shows the average rate of population growth per year in a certain period. This rate is a percentage of the basic population. The method used by Statistics Indonesia is the geometric method*
4. *Population density is a measure of the distribution of the population which shows the total population for each square kilometer of area.*
5. *Sex ratio is the ratio between total male population and female population in a certain area and at a certain time, which is usually stated in the number of male residents per 100 females.*
6. *Working age population is population aged 15 years and over.*
7. *The labor force is the working age population (15 years and over) who work, have jobs but are temporarily unemployed, and unemployed.*
8. *Work is an economic activity carried out by a person with the intention of obtaining or helping to obtain income or profit and the duration of working at least 1 hour continuously in the past week (including unpaid family workers who help in a business / economic activity).*
9. *The total number of hours worked is the number of hours worked for*

- banyaknya penduduk laki-laki per 100 perempuan.
6. Penduduk usia kerja adalah penduduk yang berumur 15 tahun ke atas.
  7. Angkatan kerja adalah penduduk usia kerja (15 tahun ke atas) yang bekerja, punya pekerjaan namun sementara tidak bekerja, dan pengangguran.
  8. Bekerja adalah kegiatan ekonomi yang dilakukan oleh seseorang dengan maksud memperoleh atau membantu memperoleh pendapatan atau keuntungan dan lamanya bekerja paling sedikit 1 jam secara terus menerus dalam seminggu yang lalu (termasuk pekerja keluarga tanpa upah yang membantu dalam suatu usaha/kegiatan ekonomi).
  9. Jumlah jam kerja seluruhnya adalah jumlah jam kerja yang digunakan untuk bekerja (tidak termasuk jam kerja istirahat resmi dan jam kerja yang digunakan untuk hal-hal di luar pekerjaan).

*work (excluding official rest hours and hours used for non-work).*

**ULASAN**

Jumlah penduduk Kabupaten Melawi tahun 2022 sebanyak 235.025 jiwa. Penyebaran penduduk masih terpusat di Kecamatan Nanga Pinoh yakni sebesar 24,17 persen yang meningkat dibanding tahun lalu yaitu sebesar 24.17 persen.

Dilihat dari laju pertumbuhan penduduk (LPP) selama tahun 2021-2022, laju pertumbuhan penduduk Kabupaten Melawi sebesar 1.68 persen.

Laju pertumbuhan penduduk tertinggi dialami oleh Kecamatan Nanga Pinoh yakni sebesar 2,49 persen per tahun. Sedangkan LPP terkecil dialami oleh Kecamatan Pinoh Selatan yakni sebesar 1,01 persen per tahun.

Dengan luas wilayah sekitar 10.644 km<sup>2</sup> yang didiami oleh 235.025 orang maka rata-rata tingkat kepadatan penduduk Kabupaten Melawi yaitu sebesar 22 jiwa/km<sup>2</sup>.

Kecamatan yang paling tinggi tingkat kepadatan penduduknya adalah Kecamatan Nanga Pinoh yakni sebanyak 92 jiwa/km<sup>2</sup> sedangkan yang paling rendah adalah kecamatan Sokan yakni sebanyak 12 jiwa/km<sup>2</sup>.

**DESCRIPTION**

*The population of Melawi Regency in 2022 is 235,025 people. The distribution of the population is still concentrated in Nanga Pinoh District, which is 24.17 percent, an increase compared to last year, which was 24.17 percent.*

*Judging from the population growth rate (LPP) during 2021-2022, the population growth rate for Melawi Regency is 1.68 percent.*

*The highest population growth rate was experienced by Nanga Pinoh District, which was 2.49 percent per year. Meanwhile, the smallest LPP was experienced by South Pinoh District, which was 1.01 percent per year.*

*With an area of around 10,644 km<sup>2</sup> inhabited by 235,025 people, the average population density for Melawi Regency is 22 people/km<sup>2</sup>.*

*The district with the highest population density is Nanga Pinoh District with 92 people/km<sup>2</sup> while the lowest is Sokan District with 12 people/km<sup>2</sup>.*

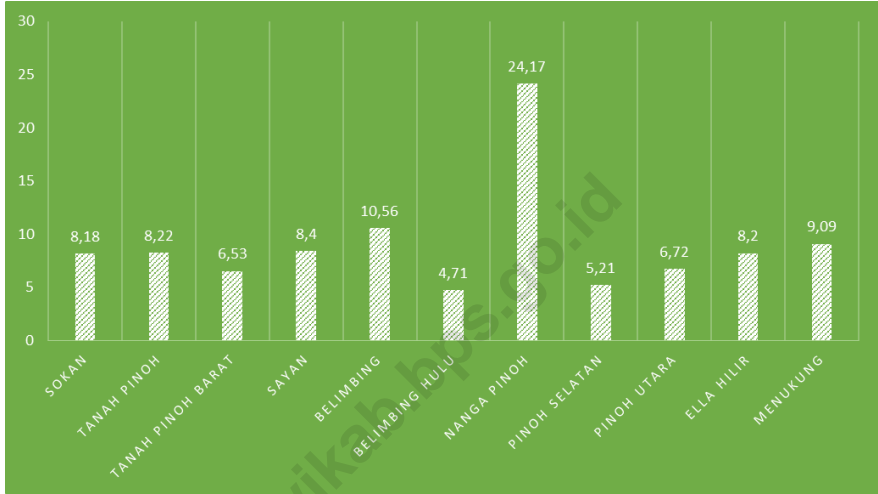
**Gambar 3.1** Perbandingan Laju Pertumbuhan Penduduk 2020-2022  
**Figures 3.1** Comparison of Population Growth Rate 2020-2022



Sumber/Source : BPS Kabupaten Melawi/BPS-Statistics of Melawi Regency



**Gambar 3.2** **Persentase Penduduk Berdasarkan Kecamatan (%), 2022**  
**Figures 3.2** **Population Percentage by District (%), 2022**



Sumber/Source : BPS Kabupaten Melawi/BPS-Statistics of Melawi Regency

### 3.1 PENDUDUK POPULATION

**Tabel 3.1.1 Penduduk, Laju Pertumbuhan Penduduk, Distribusi Persentase Penduduk, Kepadatan Penduduk, dan Rasio Jenis Kelamin Menurut Kecamatan di Kabupaten Melawi, 2021 dan 2022**  
*Population, Population Growth Rate, Percentage Distribution of Population, Population Density, and Sex Ratio by Subdistrict in Melawi Regency, 2021 and 2022*

Kecamatan Subdistrict	Penduduk (ribu) Population (thousand)		Laju Pertumbuhan Penduduk per Tahun Annual Population Growth Rate (%)	
	2021 <sup>1</sup>	2022 <sup>1</sup>	2020-2021 <sup>2</sup>	2021-2022 <sup>3</sup>
(1)	(2)	(3)	(4)	(5)
Sokan	18 935	19 225	1,61	0,87
Tanah Pinoh	18 951	19 313	2,11	1,09
Tanah Pinoh Barat	15 084	15 355	1,95	1,02
Sayan	19 495	19 746	1,27	0,73
Belimbing	24 566	24 828	0,99	0,61
Belimbing Hulu	10 930	11 080	1,38	0,78
Nanga Pinoh	55 515	56 813	2,68	1,33
Pinoh Selatan	12 115	12 242	0,97	0,60
Pinoh Utara	15 480	15 785	2,19	1,12
Ella Hilir	19 026	19 268	1,26	0,72
Menukung	21 145	21 370	0,98	0,61
<b>Kabupaten Melawi</b>	<b>231 242</b>	<b>235 025</b>	<b>1,74</b>	<b>0,93</b>

Lanjutan Tabel/*Continued Table* 3.1.1

Kecamatan Subdistrict	Persentase Penduduk <i>Percentage of Total Population</i>		Kepadatan Penduduk (per km <sup>2</sup> ) <sup>4</sup> <i>Population Density per sq.km</i>	
	2021 <sup>1</sup>	2022 <sup>1</sup>	2021 <sup>1</sup>	2022 <sup>1</sup>
(1)	(6)	(7)	(8)	(9)
Sokan	8,19	8,18	12,01	12,19
Tanah Pinoh	8,20	8,22	25,63	26,12
Tanah Pinoh Barat	6,52	6,53	18,20	18,52
Sayan	8,43	8,40	16,72	16,93
Belimbing	10,62	10,56	19,84	20,05
Belimbing Hulu	4,73	4,71	24,07	24,41
Nanga Pinoh	24,01	24,17	89,95	92,05
Pinoh Selatan	5,24	5,21	13,01	13,15
Pinoh Utara	6,69	6,72	17,39	17,74
Ella Hilir	8,23	8,20	16,74	16,95
Menukung	9,14	9,09	19,91	20,12
<b>Kabupaten Melawi</b>	<b>100</b>	<b>100</b>	<b>21,73</b>	<b>22,09</b>

Lanjutan Tabel/*Continued Table* 3.1.1

Kecamatan Subdistrict	Rasio Jenis Kelamin Population Sex Ratio	
	2021 <sup>1</sup>	2022 <sup>1</sup>
(1)	(10)	(11)
Sokan	104	105
Tanah Pinoh	104	104
Tanah Pinoh Barat	109	109
Sayan	103	103
Belimbing	107	107
Belimbing Hulu	106	106
Nanga Pinoh	104	104
Pinoh Selatan	109	109
Pinoh Utara	110	110
Ella Hilir	107	107
Menukung	105	105
<b>6+Kabupaten Melawi</b>	<b>106</b>	<b>106</b>

Catatan/Note: <sup>1</sup> Hasil Proyeksi Penduduk Interim 2021–2023 (Pertengahan tahun/ Juni)/The result of Interim Population Projection 2021–2023 (mid year/June)

<sup>2</sup> Laju pertumbuhan penduduk dihitung berdasarkan penduduk tahun 2020 (September) dibandingkan dengan penduduk tahun 2021 (Juni)/ The growth rate refers to the change of the population in 2020 (September) to the population in 2021 (June)

<sup>3</sup> Laju pertumbuhan penduduk dihitung berdasarkan penduduk tahun 2021 (Juni) dibandingkan dengan penduduk tahun 2022 (Juni)/ The growth rate refers to the change of the population in 2021 (June) to the population in 2022 (June)

<sup>4</sup> Luas kabupaten berdasarkan Peraturan Menteri Dalam Negeri Nomor 72 Tahun 2020 tanggal 25 Oktober 2020/Province area Based on Minister of Home Affairs Regulation Number 72/2020, October 25th, 2020

Sumber/Source: BPS dan Kementerian Dalam Negeri/BPS-Statistics Indonesia and Ministry of Home Affairs

**Tabel**  
**Table** 3.1.2

**Jumlah Penduduk Menurut Kelompok Umur dan Jenis Kelamin di Kabupaten Melawi, 2022**  
**Population by Age Group and Sex in Melawi Regency, 2022**

Kelompok Umur Age Group	Jenis Kelamin/Sex		
	Laki-Laki Male	Perempuan Female	Jumlah Total
(1)	(2)	(3)	(4)
0–4	9 072	8 844	17 916
5–9	9 218	8 767	17 985
10–14	10 154	9 619	19 773
15–19	10 435	10 076	20 511
20–24	10 425	10 032	20 457
25–29	10 459	10 424	20 883
30–34	10 743	10 909	21 652
35–39	10 274	9 783	20 057
40–44	9 620	8 736	18 356
45–49	7 964	7 108	15 072
50–54	6 939	6 431	13 370
55–59	5 351	4 759	10 110
60–64	4 195	3 745	7 940
65–69	2 828	2 385	5 213
70–74	1 593	1 479	3 072
75+	1 422	1 236	2 658
<b>Kabupaten Melawi</b>	<b>120 692</b>	<b>114 333</b>	<b>235 025</b>

Catatan/Note: Hasil Proyeksi Penduduk Interim 2021–2023 (Pertengahan tahun/Juni)/ The result of Interim Population Projection 2021–2023 (mid year/June)

Sumber/Source: BPS/ BPS-Statistics Indonesia

**Tabel**  
**Table** 3.1.3**Jumlah Kepala Keluarga yang Memiliki Kartu Keluarga Menurut Kecamatan di Kabupaten Melawi, 2022**  
**Number of Householders Having Family Card by Districts in Melawi Regency, 2022**

Kecamatan <i>District</i>	Jumlah Kepala Keluarga <i>Number of Household</i>			Jumlah KK yang Memiliki Kartu Keluarga <i>Number of Household Having Family Card</i>	Persentase KK yang Memiliki Kartu Keluarga <i>Percentage of Household Having Family Card</i>
	Laki-laki <i>Man</i>	Perempuan <i>Woman</i>	Jumlah <i>Total</i>		
(1)	(2)	(3)	(4)	(5)	(6)
Sokan	...	...	...	...	...
Tanah Pinoh	...	...	...	...	...
Tanah Pinoh Barat	...	...	...	...	...
Sayan	...	...	...	...	...
Belimbing	...	...	...	...	...
Belimbing Hulu	...	...	...	...	...
Nanga Pinoh	...	...	...	...	...
Pinoh Selatan	...	...	...	...	...
Pinoh Utara	...	...	...	...	...
Ella Hilir	...	...	...	...	...
Menukung	...	...	...	...	...
<b>Kabupaten Melawi</b>	...	...	...	...	...

Catatan/Note: ...

Sumber/Source: Dinas Kependudukan dan Catatan Sipil Kabupaten Melawi

**3.2 KETENAGAKERJAAN  
EMPLOYMENT**

**Tabel 3.2.1** Jumlah Penduduk Berumur 15 Tahun Keatas Menurut Jenis Kegiatan Selama Seminggu yang Lalu dan Jenis Kelamin di Kabupaten Melawi, 2022 *Population Aged 15 Years and Over by Type of Activity During The Previous Week and Sex in Melawi Regency, 2022*

Kegiatan Utama <i>Main Activity</i>	Jenis Kelamin/Sex		
	Laki-Laki <i>Male</i>	Perempuan <i>Female</i>	Laki-laki+Perempuan <i>Male+Female</i>
(1)	(2)	(3)	(4)
<b>Angkatan Kerja</b> <i>Economically Active</i>			
Bekerja/ <i>Working</i>	71 320	46 394	117 714
Pengangguran Terbuka <i>Unemployment</i>	1 157	1 182	2 339
<b>Bukan Angkatan Kerja</b> <i>Not Economically Active</i>	<b>9 741</b>	<b>31 546</b>	<b>41 287</b>
<b>Jumlah/Total</b>	<b>82 218</b>	<b>79 122</b>	<b>161 340</b>

Catatan/Note:

Sumber/Source: BPS, Survei Angkatan Kerja Nasional (Sakernas) Agustus/BPS-Statistics Indonesia, August National Labor Force Survey

**Tabel**  
**Table** 3.2.2

**Penduduk Berumur 15 Tahun ke Atas Menurut Pendidikan Tertinggi yang Ditamatkan dan Jenis Kegiatan Selama Seminggu yang Lalu di Kabupaten Melawi, 2022**  
*Population 15 Years of Age and Over by Educational Attainment and Type of Activity During the Previous Week in Melawi Regency, 2022*

Pendidikan Tertinggi yang Ditamatkan <sup>1</sup> Educational Attainment <sup>1</sup>	Angkatan Kerja/Economically Active			Persentase Bekerja terhadap Angkatan Kerja Percentage of Working to Economically Active
	Bekerja Working	Pengangguran <sup>2</sup> Unemployment <sup>2</sup>	Jumlah Angkatan Kerja Total of Economically Active	
(1)	(2)	(3)	(4)	(5)
0	55 888	365	56 253	99,35
1	21 527	155	21 682	99,29
2	40 299	1 819	42 118	95,68
<b>Jumlah/Total</b>	<b>117 714</b>	<b>2 339</b>	<b>120 053</b>	<b>98,05</b>

Catatan/Note:

- <sup>1</sup> 0. ≤ Sekolah Dasar (SD)/≤ Primary School  
1. Sekolah Menengah Pertama/Junior High School  
2. Sekolah Menengah Atas Keatas/Senior High School and Upper
- <sup>2</sup> 1. Mencari pekerjaan/Looking for work  
2. Mempersiapkan usaha/Establishing a new business/firm  
3. Merasa tidak mungkin mendapat pekerjaan/Feeling hopeless in looking for work (discouraged job seekers)  
4. Sudah punya pekerjaan tetapi belum mulai bekerja/Having job already but not starting to work yet

Sumber/Source: BPS, Survei Angkatan Kerja Nasional (Sakernas) Agustus/BPS-Statistics Indonesia, August National Labor Force Survey



**Tabel**  
**Table** 3.2.3

**Penduduk Berumur 15 Tahun Ke Atas yang Bekerja Selama Seminggu yang Lalu Menurut Status Pekerjaan Utama dan Jenis Kelamin di Kabupaten Melawi, 2022**  
*Population 15 Years of Age and Over who Worked During The Previous Week by Main Employment Status and Sex in Melawi Regency, 2022*

<b>Status Pekerjaan Utama</b> <i>Main Employment Status</i>	<b>Laki-Laki</b> <i>Male</i>	<b>Perempuan</b> <i>Female</i>	<b>Jumlah</b> <i>Total</i>
(1)	(2)	(3)	(4)
Berusaha sendiri <i>Own account worker</i>	9 072	8 844	17 916
Berusaha dibantu buruh tidak tetap/buruh tidak dibayar <i>Employer assisted by temporary worker/unpaid worker</i>	9 218	8 767	17 985
Berusaha dibantu buruh tetap/buruh dibayar <i>Employer assisted by permanent worker/paid worker</i>	10 154	9 619	19 773
Buruh/Karyawan/Pegawai/ <i>Employee</i>	10 435	10 076	20 511
Pekerja bebas di pertanian <i>Agricultural casual worker</i>	10 425	10 032	20 457
Pekerja bebas di non pertanian <i>Non agricultural casual worker</i>	10 459	10 424	20 883
Pekerja keluarga/tak dibayar <i>Family worker/unpaid worker</i>	10 743	10 909	21 652
<b>Jumlah/Total</b>	<b>10 274</b>	<b>9 783</b>	<b>20 057</b>

Catatan/Note: ...

Sumber/Source: BPS, Survei Angkatan Kerja Nasional (Sakernas) Agustus/BPS-Statistics Indonesia, August National Labor Force Survey

### 3.3 KELUARGA BERENCANA FAMILY PLANNING

**Tabel 3.3.1** Realisasi Pencapaian Akseptor KB Baru Menurut Jenis Kontrasepsi dan Kecamatan Di Kabupaten Melawi, 2022  
*Realization of Achievement of New Family Planning Acceptors According to Type of Contraception and Subdistrict in Melawi Regency, 2022*

Kecamatan Subdistrict	Jenis Kontrasepsi Contraception Method							Jumlah Total
	IUD	MOW	MOP	KDM	IMP	STK	PIL	
(1)	(2)	(3)	(4)	(5)	(6)	(7)	(8)	(9)
Sokan	–	–	–	–	–	1	–	1
Tanah Pinoh	–	–	–	–	–	3	2	5
Tanah Pinoh Barat	–	–	–	–	–	–	–	–
Sayan	–	–	–	–	–	1	1	2
Belimbing	–	–	–	–	–	–	–	–
Belimbing Hulu	–	–	–	2	2	42	4	50
Nanga Pinoh	–	–	–	–	2	3	–	5
Pinoh Selatan	1	–	–	–	2	–	–	3
Pinoh Utara	1	–	–	1	–	29	1	32
Ella Hilir	–	–	–	–	–	–	–	–
Menukung	–	–	–	–	–	9	1	10
<b>Kabupaten Melawi</b>	<b>2</b>	<b>–</b>	<b>–</b>	<b>3</b>	<b>6</b>	<b>88</b>	<b>9</b>	<b>108</b>

Catatan/Note: ...

Sumber/Source: Dinas Pengendalian Kependudukan, KB, dan PPA Kabupaten Melawi/ Population Control, Family Planning, and Women Empowerment and Child Office of Melawi Regency

**Tabel**  
**Table** 3.3.2

**Target dan Realisasi Pencapaian Akseptor KB Baru Menurut Kecamatan Di Kabupaten Melawi, 2022**  
*Target and Realization of Achievement of New Family Planning Acceptors by Subdistrict in Melawi Regency, 2022*

Kecamatan Subdistrict	Jenis Kontrasepsi Contraception Method	Jumlah Total
(1)	(2)	(3)
Sokan	975	1
Tanah Pinoh	850	5
Tanah Pinoh Barat	555	–
Sayan	200	2
Belimbing	975	–
Belimbing Hulu	381	50
Nanga Pinoh	995	5
Pinoh Selatan	485	3
Pinoh Utara	515	32
Ella Hilir	399	–
Menukung	1 705	10
<b>Kabupaten Melawi</b>	<b>8 035</b>	<b>108</b>

Catatan/Note: ...

Sumber/Source: Dinas Pengendalian Kependudukan, KB, dan PPA Kabupaten Melawi/ Population Control, Family Planning, and Women Empowerment and Child Office of Melawi Regency

**Tabel**  
**Table 3.3.3****Perbandingan Jumlah Peserta KB Aktif Terhadap Jumlah Pasangan Usia Subur Di Kabupaten Melawi, 2022**  
**Comparison of the Number of Active Family Planning Participants Against the Number of Reproductive Age Couples in Melawi Regency, 2022**

Kecamatan Subdistrict	Pasangan Usia Subur Reproductive Age Couples	Peserta KB Aktif Active FP Participants	Persentase Percentage
(1)	(2)	(3)	(4)
Sokan	5 110	4 100	80,2
Tanah Pinoh	4 000	3 600	90,0
Tanah Pinoh Barat	2 100	1 900	90,5
Sayan	1 100	9 00	81,8
Belimbing	6 700	5 800	86,6
Belimbing Hulu	2 471	2 331	94,3
Nanga Pinoh	9 978	8 800	88,2
Pinoh Selatan	2 100	1 997	95,1
Pinoh Utara	2 000	1 088	54,4
Ella Hilir	3 807	3 005	78,9
Menukung	5 721	4 300	75,2
<b>Kabupaten Melawi</b>	<b>45 087</b>	<b>37 821</b>	<b>83,9</b>

Catatan/Note: ...

Sumber/Source: Dinas Pengendalian Kependudukan, KB, dan PPA Kabupaten Melawi/ Population Control, Family Planning, and Women Empowerment and Child Office of Melawi Regency

**Tabel**  
**Table** 3.3.4

**Jumlah Sarana Pelayanan KB menurut Kecamatan Di Kabupaten Melawi, 2022**  
**Number of Family Planning Service Facilities by Subdistrict In Melawi Regency, 2022**

Kecamatan Subdistrict	Sarana Pelayanan Service Facilities				Jumlah Total
	KKB	PPKBD	DBS/APOTEK	KELOMPOK	
(1)	(2)	(3)	(4)	(5)	(6)
Sokan	1	18	1	6	26
Tanah Pinoh	1	12	2	15	30
Tanah Pinoh Barat	1	10	1	6	18
Sayan	1	18	1	2	22
Belimbing	1	17	2	10	30
Belimbing Hulu	1	8	1	13	23
Nanga Pinoh	4	17	6	17	44
Pinoh Selatan	4	12	1	7	14
Pinoh Utara	4	19	1	10	34
Ella Hilir	1	19	1	10	31
Menukung	1	19	1	7	28
<b>Kabupaten Melawi</b>	<b>20</b>	<b>169</b>	<b>18</b>	<b>103</b>	<b>300</b>

Catatan/Note: ...

Sumber/Source: Dinas Pengendalian Kependudukan, KB, dan PPA Kabupaten Melawi/ Population Control, Family Planning, and Women Empowerment and Child Office of Melawi Regency

**Tabel**  
**Table 3.3.5****Realisasi Pencapaian Peserta KB Aktif Menurut Jenis Kontrasepsi dan Kecamatan Di Kabupaten Melawi, 2022**  
**Realization of Achievement of Active Family Planning Participants According to Type of Contraception and Subdistrict in Melawi Regency, 2022**

Kecamatan Subdistrict	Jenis Kontrasepsi Contraception Method							Jumlah Total
	IUD	MOW	MOP	KDM	IMP	STK	PIL	
(1)	(2)	(3)	(4)	(5)	(6)	(7)	(8)	(9)
Sokan	102	10	11	405	310	1 877	1 385	4 100
Tanah Pinoh	346	29	28	395	455	680	1 500	3 433
Tanah Pinoh Barat	145	13	11	61	145	755	770	1 900
Sayan	182	11	1	1	61	245	399	900
Belimbing	103	99	15	561	270	2 100	2 652	5 800
Belimbing Hulu	57	49	5	56	96	1 200	868	2 331
Nanga Pinoh	371	67	33	330	905	3 400	3 461	8 567
Pinoh Selatan	21	8	–	45	4	999	485	1 562
Pinoh Utara	78	–	–	–	7	430	573	1 088
Ella Hilir	31	11	–	96	75	1 440	1 352	3 005
Menukung	27	26	–	–	47	2 193	2 007	4 300
<b>Kabupaten Melawi</b>	<b>1 463</b>	<b>323</b>	<b>104</b>	<b>1 950</b>	<b>2 375</b>	<b>15 319</b>	<b>15 452</b>	<b>36 986</b>

Catatan/Note: ...

Sumber/Source: Dinas Pengendalian Kependudukan, KB, dan PPA Kabupaten Melawi/ Population Control, Family Planning, and Women Empowerment and Child Office of Melawi Regency

**SOSIAL DAN KESEJAHTERAAN RAKYAT**  
**SOCIAL AND WELFARE**

**4**

**JUMLAH**  
**PENDUDUK MISKIN**

**24,57**  
RIBU JIWA

ATAU

**PERSENTASE**  
**PENDUDUK MISKIN**

**11,44**  
PERSEN

**INDEKS**  
**KEDALAMAN**  
**KEMISKINAN**

**P1**

**1,83**

**INDEKS**  
**KEPARAHAN**  
**KEMISKINAN**

**P2**

**0,49**







**PENJELASAN TEKNIS****TECHNICAL NOTES**

- |  |   |
|--|---|
| <p>1. Tidak/belum pernah sekolah adalah mereka yang tidak pernah atau belum pernah terdaftar dan tidak pernah atau belum pernah aktif mengikuti pendidikan di suatu jenjang pendidikan formal. Termasuk juga yang tamat/belum tamat taman kanak-kanak tetapi tidak melanjutkan ke sekolah dasar.</p> | <p>1. <i>Not/never attending school is someone who has never attended or never been registered in a formal education, such as primary, secondary, and tertiary education. Those who just completed kindergarten are considered as never attended school.</i></p>  |
| <p>2. Masih bersekolah adalah mereka yang terdaftar dan aktif mengikuti pendidikan formal dan nonformal (Paket A, B, atau C), baik pendidikan dasar, menengah maupun pendidikan tinggi. Bagi mahasiswa yang sedang cuti dianggap masih bersekolah.</p>   | <p>2. <i>Attending school is someone who is currently attending primary, secondary, or tertiary education, including package A, package B, or package C. College student who postpones his/her study is considered as attending school.</i></p>   |
| <p>3. Tidak bersekolah lagi adalah mereka yang pernah terdaftar dan aktif mengikuti pendidikan di suatu jenjang pendidikan formal dan nonformal (Paket A, B, atau C), tetapi pada saat pencacahan tidak lagi terdaftar dan tidak aktif mengikuti pendidikan.</p>                                     | <p>3. <i>Not attending school anymore is someone who had enrolled and participated in formal and non-formal education in the past including package A, package B, or package C, but currently does not attend school.</i></p>   |
| <p>4. Tamat sekolah adalah menyelesaikan pelajaran yang ditandai dengan lulus ujian akhir pada kelas atau tingkat terakhir suatu jenjang pendidikan di sekolah negeri maupun swasta dengan mendapatkan tanda tamat belajar/ ijazah. Seseorang yang belum mengikuti pelajaran</p>                     | <p>4. <i>Completed particular level of education is someone who has completed particular level of education in private or public school and accepting graduation certificate. Someone who has never attended the highest grade but passed the final exam is considered as completed particular level of</i></p> |

pada kelas tertinggi tetapi telah mengikuti ujian akhir dan lulus dianggap tamat sekolah.

5. Jalur Pendidikan di Indonesia terdiri atas 1) pendidikan formal, 2) pendidikan nonformal, dan 3) pendidikan informal yang ketiganya dapat saling melengkapi dan memperkaya (Undang-Undang No. 20 Tahun 2013 tentang Sistem Pendidikan Nasional).
6. Penduduk miskin adalah penduduk yang memiliki rata-rata pengeluaran per kapita per bulan di bawah Garis Kemiskinan.
7. Garis Kemiskinan Makanan (GKM) merupakan nilai pengeluaran kebutuhan minimum makanan yang disetarakan dengan 2.100 kkalori per kapita per hari. Garis Kemiskinan Non-Makanan (GKNM) adalah kebutuhan minimum untuk perumahan, sandang, pendidikan, kesehatan, dan kebutuhan dasar lainnya.

education.

5. *The Education System in Indonesia consists of 1) a formal education, 2) non-formal education, and 3) informal education that all three can be complementary and enriching (Law No. 20 Year 2013 about The National Education System).*
6. *A person whose expenditure per capita per month is below the poverty line is considered to be poor.*
7. *The Food Poverty Line refers to the daily minimum requirement of 2,100 kcal per capita per day. The Non-Food Poverty Line refers to the minimum requirement for household necessities for clothing, education, health, and other basic individual needs.*

**ULASAN**

Dalam rangka mewujudkan Sumber Daya Manusia yang berkualitas, pendidikan yang berkualitas mutlak diperlukan. Oleh karena itu diperlukan sarana dan prasarana penunjang yang baik, seperti tersedianya sekolah yang memadai serta jumlah guru yang seimbang dari tingkat dasar sampai pendidikan tinggi. Di Kabupaten Melawi pada tahun 2022, fasilitas pendidikan pada level Sekolah Dasar, Sekolah Menengah Pertama dan Sekolah Menengah Atas tersedia di setiap kecamatan.

Salah satu tujuan pembangunan adalah peningkatan kualitas hidup masyarakatnya. Selain dari sisi ekonomi, kualitas hidup seseorang juga ditentukan oleh kualitas kesehatannya. Oleh karena itu segala upaya dilakukan agar seluruh lapisan masyarakat mendapatkan pelayanan kesehatan secara mudah dan merata. Upaya yang dilakukan pemerintah antara lain dengan membangun dan melengkapi sarana prasarana kesehatan serta meningkatkan mutu pelayanan di bidang kesehatan. Hingga tahun 2022 Puskesmas dan Puskesmas Pembantu yang tersedia di setiap kecamatan dengan jumlah 11 Puskesmas dan 70 Puskesmas Pembantu.

Penduduk Kabupaten Melawi pada tahun 2022 mayoritas beragama Islam sebanyak 110.953 jiwa yang sebanding dengan jumlah tempat

**DESCRIPTION**

*In order to realize quality Human Resources, quality education is absolutely necessary. Therefore, good supporting facilities and infrastructure are needed, such as the availability of adequate schools and a balanced number of teachers from elementary to higher education. In Kabupaten Melawi in 2022, educational facilities at the elementary, junior high and high school levels are available in every sub-district.*

*One of the goals of development is to improve the quality of life of its people. Apart from the economic side, a person's quality of life is also determined by the quality of his health. Therefore, every effort is made so that all levels of society get health services easily and evenly. Efforts made by the government include building and equipping health infrastructure and improving the quality of services in the health sector. Until 2022 Puskesmas and Sub-Puskesmas are available in each sub-district.*

*The population of Melawi Regency in 2022 is predominantly Muslim as many as 110,953 people, which is comparable to the number of places of worship of mosques and prayer rooms with 494 worship place.*

*In 2021 the poverty line Madiun Regency amounted to Rp.602.209, an increase compared to 2021 which was Rp.570,434. Meanwhile, in 2022 the number of poor people lower compared to 2021 from 25.47 thousand people to 24.57 thousand people. This is inseparable from the impact of*

peribadatan masjid dan mushola yang berjumlah 494 tempat ibadah.

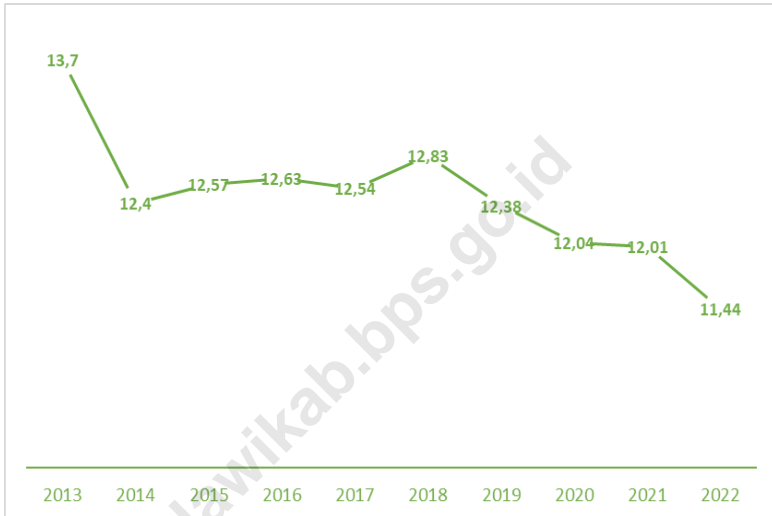
Pada tahun 2022 garis kemiskinan Kabupaten Melawi sebesar Rp.602.209 meningkat jika dibandingkan tahun 2021 sebesar Rp.570.434. Sedangkan pada tahun 2022 jumlah penduduk miskin mengalami penurunan dibanding tahun 2021 dari 25,47 ribu jiwa menjadi 24,57 ribu jiwa. Hal ini tidak terlepas dari peningkatan ekonomi pasca pandemi Covid-19.

*the economic growth after Covid-19 pandemic.*



**Gambar** 4.1  
**Figures**

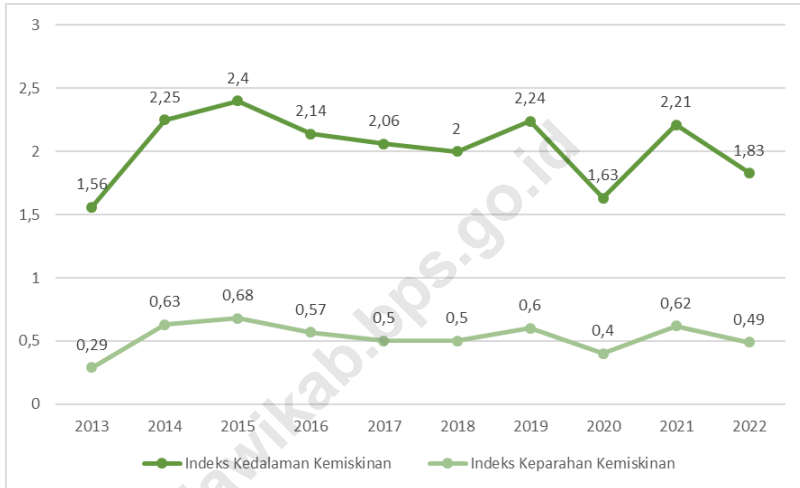
**Perkembangan Persentase Penduduk Miskin, 2013–2022**  
**Poverty Headcount Update, 2013–2022**



Sumber/Source : BPS Kabupaten Melawi/BPS–Statistics of Melawi Regency

**Gambar** 4.2  
**Figures**

**Indeks Kedalaman Kemiskinan dan Indeks Keparahan Kemiskinan 2013–2022**  
**Poverty Depth Index and Poverty Severity Index 2013–2022**



Sumber/Source : BPS Kabupaten Melawi/BPS–Statistics of Melawi Regency

#### 4.1 PENDIDIKAN EDUCATION

**Tabel**  
**Table** 4.1.1

**Jumlah Sekolah, Guru, dan Murid Taman Kanak-Kanak (TK) di Bawah Kementerian Pendidikan dan Kebudayaan Menurut Kecamatan di Kabupaten Melawi, 2021/2022 dan 2022/2023**  
**Number of Schools, Teachers, and Pupils in Kindergarten Under The Ministry of Education and Culture by Subdistrict in Melawi Regency, 2020/2021 dan 2021/2022**

Kecamatan Subdistrict	Sekolah/Schools					
	Negeri/Public		Swasta/Private		Jumlah/Total	
	2021/2022	2022/2023	2021/2022	2022/2023	2021/2022	2022/2023
(1)	(2)	(3)	(4)	(5)	(6)	(7)
Sokan	1	1	1	1	2	2
Tanah Pinoh	1	1	4	5	5	6
Tanah Pinoh Barat	0	0	2	3	2	3
Sayan	0	0	0	0	0	0
Belimbing	1	1	7	5	8	6
Belimbing Hulu	0	0	3	3	3	3
Nanga Pinoh	1	1	11	9	12	10
Pinoh Selatan	0	0	3	2	3	2
Pinoh Utara	0	0	1	1	1	1
Ella Hilir	0	0	2	2	2	2
Menukung	0	0	1	1	1	1
<b>Kabupaten Melawi</b>	<b>4</b>	<b>4</b>	<b>35</b>	<b>32</b>	<b>39</b>	<b>36</b>



Lanjutan Tabel/*Continued Table 4.1.1*

Kecamatan Subdistrict	Guru /Teachers					
	Negeri/Public		Swasta/Private		Jumlah/Total	
	2021/2022	2022/2023	2021/2022	2022/2023	2021/2022	2022/2023
(1)	(8)	(9)	(10)	(11)	(12)	(13)
Sokan	2	1	2	2	4	3
Tanah Pinoh	4	4	7	8	11	12
Tanah Pinoh Barat	0	0	3	6	3	6
Sayan	0	0	0	0	0	0
Belimbing	4	5	14	12	18	17
Belimbing Hulu	0	0	6	6	6	6
Nanga Pinoh	8	7	37	36	45	43
Pinoh Selatan	0	0	4	6	4	6
Pinoh Utara	0	0	2	1	2	1
Ella Hilir	0	0	4	4	4	4
Menukung	0	0	1	1	1	1
<b>Kabupaten Melawi</b>	<b>18</b>	<b>17</b>	<b>80</b>	<b>82</b>	<b>98</b>	<b>99</b>

Lanjutan Tabel/*Continued Table 4.1.1*

Kecamatan Subdistrict	Murid/Pupils					
	Negeri/Public		Swasta/Private		Jumlah/Total	
	2021/2022	2022/2023	2021/2022	2022/2023	2021/2022	2022/2023
(1)	(14)	(15)	(16)	(17)	(18)	(19)
Sokan	29	23	36	21	65	44
Tanah Pinoh	34	40	99	103	133	143
Tanah Pinoh Barat	0	0	37	55	37	55
Sayan	0	0	0	0	0	0
Belimbing	49	54	206	144	255	198
Belimbing Hulu	0	0	100	100	100	100
Nanga Pinoh	70	93	430	465	500	558
Pinoh Selatan	0	0	33	37	33	37
Pinoh Utara	0	0	16	9	16	9
Ella Hilir	0	0	36	36	36	36
Menukung	0	0	35	48	35	48
<b>K a b u p a t e n Melawi</b>	<b>182</b>	<b>210</b>	<b>1028</b>	<b>1018</b>	<b>1210</b>	<b>1228</b>

Catatan/Note: ...

Sumber/Source: 2021/2022

Kementerian Pendidikan, Kebudayaan, Riset, dan Teknologi, Sistem Data Pokok Pendidikan, data semester ganjil 2021/ Ministry of Education, Culture, Research, and Technology, Basic Education Data System, odd semester 2021 2022/2023

Kementerian Pendidikan, Kebudayaan, Riset, dan Teknologi, Sistem Data Pokok Pendidikan, data semester ganjil/ Ministry of Education, Culture, Research, and Technology, Basic Education Data System, odd semester

**Tabel**  
**Table** 4.1.2

**Jumlah Sekolah, Guru, dan Murid Raudatul Athfal (RA)  
di Bawah Kementerian Agama Menurut Kecamatan di  
Kabupaten Melawi, 2020/2021 dan 2021/2022**  
*Number of Schools, Teachers, and Pupils in Raudatul Athfal  
(RA) Under The Ministry of Religious Affairs by Subdistrict in  
Melawi Regency, 2020/2021 dan 2021/2022*

Kecamatan Subdistrict	Sekolah/Schools		Guru/Teachers		Murid/Pupils	
	2021/2022	2022/2023	2021/2022	2022/2023	2021/2022	2022/2023
(1)	(2)	(3)	(4)	(5)	(6)	(7)
Sokan	–	–	–	–	–	–
Tanah Pinoh	–	–	–	–	–	–
Tanah Pinoh Barat	–	–	–	–	–	–
Sayan	1	1	2	2	10	10
Belimbing	1	1	4	4	15	18
Belimbing Hulu	–	–	–	–	–	–
Nanga Pinoh	1	1	4	4	16	12
Pinoh Selatan	–	–	–	–	–	–
Pinoh Utara	–	–	–	–	–	–
Ella Hilir	–	–	–	–	–	–
Menukung	–	–	–	–	–	–
<b>Kabupaten Melawi</b>	<b>3</b>	<b>3</b>	<b>10</b>	<b>10</b>	<b>41</b>	<b>40</b>

Catatan/Note: ...

Sumber/Source: Kementerian Agama, EMIS, Data Semester Ganjil/Ministry of Religious Affairs, EMIS, odd semester report data

**Tabel**  
**Table 4.1.3**

**Jumlah Sekolah, Guru, dan Murid Sekolah Dasar (SD) di Bawah Kementerian Pendidikan dan Kebudayaan Menurut Kecamatan di Kabupaten Melawi, 2020/2021 dan 2021/2022**

*Number of Schools, Teachers, and Pupils in Primary Schools Under The Ministry of Education and Culture by Subdistrict in Melawi Regency, 2020/2021 dan 2021/2022*

Kecamatan Subdistrict	Sekolah/Schools					
	Negeri/Public		Swasta/Private		Jumlah/Total	
	2021/2022	2022/2023	2021/2022	2022/2023	2021/2022	2022/2023
(1)	(2)	(3)	(4)	(5)	(6)	(7)
Sokan	22	22	–	–	22	22
Tanah Pinoh	14	14	1	1	15	15
Tanah Pinoh Barat	18	18	–	–	18	18
Sayan	21	21	–	–	21	21
Belimbing	27	27	–	–	27	27
Belimbing Hulu	12	12	–	–	12	12
Nanga Pinoh	28	28	6	7	34	35
Pinoh Selatan	20	20	1	1	21	21
Pinoh Utara	25	25	–	–	25	25
Ella Hilir	30	30	–	–	30	30
Menukung	29	29	1	1	30	30
<b>Kabupaten Melawi</b>	<b>246</b>	<b>246</b>	<b>9</b>	<b>10</b>	<b>255</b>	<b>256</b>

Lanjutan Tabel/*Continued Table* 4.1.3

Kecamatan Subdistrict	Guru /Teachers					
	Negeri/Public		Swasta/Private		Jumlah/Total	
	2021/2022	2022/2023	2021/2022	2022/2023	2021/2022	2022/2023
(1)	(8)	(9)	(10)	(11)	(12)	(13)
Sokan	180	189	–	–	180	189
Tanah Pinoh	162	168	8	8	170	176
Tanah Pinoh Barat	160	162	–	–	160	162
Sayan	163	172	–	–	163	172
Belimbing	261	264	–	–	261	264
Belimbing Hulu	105	110	–	–	105	110
Nanga Pinoh	362	387	86	93	448	480
Pinoh Selatan	142	156	12	14	154	170
Pinoh Utara	162	173	–	–	162	173
Ella Hilir	196	199	–	–	196	199
Menukung	187	195	9	9	196	204
<b>Kabupaten Melawi</b>	<b>2 080</b>	<b>2 175</b>	<b>115</b>	<b>124</b>	<b>2 195</b>	<b>2 299</b>

Lanjutan Tabel/Continued Table 4.1.3

Kecamatan Subdistrict	Murid/Pupils					
	Negeri/Public		Swasta/Private		Jumlah/Total	
	2021/2022	2022/2023	2021/2022	2022/2023	2021/2022	2022/2023
(1)	(14)	(15)	(16)	(17)	(18)	(19)
Sokan	2 017	1 961	–	–	2 017	1 961
Tanah Pinoh	1 690	1 665	38	66	1 728	1 731
Tanah Pinoh Barat	1 542	1 547	–	–	1 542	1 547
Sayan	1 860	1 895	–	–	1 860	1 895
Belimbing	2 708	2 709	–	–	2 708	2 709
Belimbing Hulu	1 062	1 093	–	–	1 062	1 093
Nanga Pinoh	4 443	4 500	1 280	1 401	5 723	5 901
Pinoh Selatan	1 094	1 053	121	126	1 215	1 179
Pinoh Utara	1 380	1 351	–	–	1 380	1 351
Ella Hilir	2 005	1 894	–	–	2 005	1 894
Menukung	2 209	2 140	72	63	2 281	2 203
<b>Kabupaten Melawi</b>	<b>22 010</b>	<b>21 808</b>	<b>1 511</b>	<b>1 656</b>	<b>23 521</b>	<b>23 464</b>

Catatan/Note: ...

Sumber/Source: 2021/2022

Kementerian Pendidikan, Kebudayaan, Riset, dan Teknologi, Sistem Data Pokok Pendidikan, data semester ganjil 2021/ Ministry of Education, Culture, Research, and Technology, Basic Education Data System, odd semester 2021 2022/2023

Kementerian Pendidikan, Kebudayaan, Riset, dan Teknologi, Sistem Data Pokok Pendidikan, data semester ganjil/ Ministry of Education, Culture, Research, and Technology, Basic Education Data System, odd semester

**Tabel**  
**Table** 4.1.4

**Jumlah Sekolah, Guru, dan Murid Madrasah Ibtidaiyah (MI) di Bawah Kementerian Agama Menurut Kecamatan di Kabupaten Melawi, 2020/2021 dan 2021/2022**  
**Number of Schools, Teachers, and Pupils in Madrasah Ibtidaiyah (MI) Under The Ministry of Religious Affairs by Subdistrict in Melawi Regency, 2020/2021 dan 2021/2022**

Kecamatan Subdistrict	Sekolah/Schools					
	Negeri/Public		Swasta/Private		Jumlah/Total	
	2021/2022	2022/2023	2021/2022	2022/2023	2021/2022	2022/2023
(1)	(2)	(3)	(4)	(5)	(6)	(7)
Sokan	–	–	1	1	1	1
Tanah Pinoh	1	1	–	–	1	1
Tanah Pinoh Barat	–	–	–	–	–	–
Sayan	–	–	1	1	1	1
Belimbing	–	–	2	2	2	2
Belimbing Hulu	–	–	–	–	–	–
Nanga Pinoh	1	1	2	2	3	3
Pinoh Selatan	–	–	–	–	–	–
Pinoh Utara	–	–	1	1	1	1
Ella Hilir	–	–	1	1	1	1
Menukung	–	–	–	–	–	–
<b>Kabupaten Melawi</b>	<b>2</b>	<b>2</b>	<b>8</b>	<b>8</b>	<b>10</b>	<b>10</b>

Lanjutan Tabel/Continued Table 4.1.4

Kecamatan Subdistrict	Guru /Teachers					
	Negeri/Public		Swasta/Private		Jumlah/Total	
	2021/2022	2022/2023	2021/2022	2022/2023	2021/2022	2022/2023
(1)	(8)	(9)	(10)	(11)	(12)	(13)
Sokan	–	–	10	10	10	10
Tanah Pinoh	15	17	–	–	15	17
Tanah Pinoh Barat	–	–	–	–	–	–
Sayan	–	–	9	8	9	8
Belimbing	–	–	14	15	14	15
Belimbing Hulu	–	–	–	–	–	–
Nanga Pinoh	22	25	20	23	42	48
Pinoh Selatan	–	–	–	–	–	–
Pinoh Utara	–	–	7	6	7	6
Ella Hilir	–	–	9	10	9	10
Menukung	–	–	–	–	–	–
<b>Kabupaten Melawi</b>	<b>37</b>	<b>42</b>	<b>69</b>	<b>72</b>	<b>106</b>	<b>114</b>



Lanjutan Tabel/*Continued Table 4.1.4*

Kecamatan Subdistrict	Murid/Students					
	Negeri/Public		Swasta/Private		Jumlah/Total	
	2021/2022	2022/2023	2021/2022	2022/2023	2021/2022	2022/2023
(1)	(14)	(15)	(16)	(17)	(18)	(19)
Sokan	–	–	82	94	82	94
Tanah Pinoh	168	151	–	–	168	151
Tanah Pinoh Barat	–	–	–	–	–	–
Sayan	–	–	92	94	92	94
Belimbing	–	–	68	73	68	73
Belimbing Hulu	–	–	–	–	–	–
Nanga Pinoh	315	335	213	222	528	557
Pinoh Selatan	–	–	–	–	–	–
Pinoh Utara	–	–	66	57	66	57
Ella Hilir	–	–	116	131	116	131
Menukung	–	–	–	–	–	–
<b>Kabupaten Melawi</b>	<b>483</b>	<b>486</b>	<b>637</b>	<b>671</b>	<b>1 120</b>	<b>1 157</b>

Catatan/Note: ...

Sumber/Source: Kementerian Agama, EMIS, Data Semester Ganjil/Ministry of Religious Affairs, EMIS, odd semester report data

**Tabel**  
**Table 4.1.5**

**Jumlah Sekolah, Guru, dan Murid Sekolah Menengah Pertama (SMP) di Bawah Kementerian Pendidikan dan Kebudayaan Menurut Kecamatan di Kabupaten Melawi, 2021/2022 dan 2022/2023**  
***Number of Schools, Teachers, and Pupils in Lower Secondary Schools The Ministry of Education and Culture by Subdistrict in Melawi Regency, 2021/2022 dan 2022/2023***

Kecamatan Subdistrict	Sekolah/Schools					
	Negeri/Public		Swasta/Private		Jumlah/Total	
	2021/2022	2022/2023	2021/2022	2022/2023	2021/2022	2022/2023
(1)	(2)	(3)	(4)	(5)	(6)	(7)
Sokan	11	11	–	–	11	11
Tanah Pinoh	7	7	2	2	9	9
Tanah Pinoh Barat	7	8	–	–	7	8
Sayan	11	11	–	–	11	11
Belimbing	13	13	–	–	13	13
Belimbing Hulu	4	4	–	–	4	4
Nanga Pinoh	10	10	11	11	21	21
Pinoh Selatan	5	5	2	2	7	7
Pinoh Utara	9	9	–	–	9	9
Ella Hilir	7	7	–	–	7	7
Menukung	13	13	1	1	14	14
<b>Kabupaten Melawi</b>	<b>97</b>	<b>98</b>	<b>16</b>	<b>16</b>	<b>113</b>	<b>114</b>

Lanjutan Tabel/*Continued Table* 4.1.5

Kecamatan Subdistrict	Guru /Teachers					
	Negeri/Public		Swasta/Private		Jumlah/Total	
	2021/2022	2022/2023	2021/2022	2022/2023	2021/2022	2022/2023
(1)	(8)	(9)	(10)	(11)	(12)	(13)
Sokan	92	86	–	–	92	86
Tanah Pinoh	80	87	9	8	89	95
Tanah Pinoh Barat	53	65	–	–	53	65
Sayan	81	80	–	–	81	80
Belimbing	126	135	–	–	126	135
Belimbing Hulu	36	35	–	–	36	35
Nanga Pinoh	166	178	76	71	242	249
Pinoh Selatan	54	59	26	23	80	82
Pinoh Utara	64	62	–	–	64	62
Ella Hilir	60	61	–	–	60	61
Menukung	85	83	1	1	86	84
<b>Kabupaten Melawi</b>	<b>897</b>	<b>931</b>	<b>112</b>	<b>103</b>	<b>1 009</b>	<b>1 034</b>

Lanjutan Tabel/Continued Table 4.1.5

Kecamatan Subdistrict	Murid/Pupils					
	Negeri/Public		Swasta/Private		Jumlah/Total	
	2021/2022	2022/2023	2021/2022	2022/2023	2021/2022	2022/2023
(1)	(14)	(15)	(16)	(17)	(18)	(19)
Sokan	667	665	–	–	667	665
Tanah Pinoh	649	628	49	71	698	699
Tanah Pinoh Barat	472	406	–	–	472	406
Sayan	612	588	–	–	612	588
Belimbing	1 056	1 096	–	–	1 056	1 096
Belimbing Hulu	360	342	–	–	360	342
Nanga Pinoh	2 074	2 140	1 090	1 005	3 164	3 145
Pinoh Selatan	465	423	193	185	658	608
Pinoh Utara	558	544	–	–	558	544
Ella Hilir	734	663	–	–	734	663
Menukung	790	783	30	35	820	818
<b>Kabupaten Melawi</b>	<b>8 437</b>	<b>8 278</b>	<b>1 362</b>	<b>1 296</b>	<b>9 799</b>	<b>9 574</b>

Catatan/Note: ...

Sumber/Source: 2021/2022

Kementerian Pendidikan, Kebudayaan, Riset, dan Teknologi, Sistem Data Pokok Pendidikan, data semester ganjil 2021/ Ministry of Education, Culture, Research, and Technology, Basic Education Data System, odd semester 2021 2022/2023

Kementerian Pendidikan, Kebudayaan, Riset, dan Teknologi, Sistem Data Pokok Pendidikan, data semester ganjil/ Ministry of Education, Culture, Research, and Technology, Basic Education Data System, odd semester

**Tabel**  
**Table** 4.1.6

**Jumlah Sekolah, Guru, dan Murid Madrasah Tsanawiyah (MTs) di Bawah Kementerian Agama Menurut Kecamatan di Kabupaten Melawi, 2020/2021 dan 2021/2022**  
**Number of Schools, Teachers, and Pupils in Madrasah Tsanawiyah (MTs) Under The Ministry of Religious Affairs by Subdistrict in Melawi Regency, 2020/2021 and 2021/2022**

Kecamatan Subdistrict	Sekolah/Schools					
	Negeri/Public		Swasta/Private		Jumlah/Total	
	2021/2022	2022/2023	2021/2022	2022/2023	2021/2022	2022/2023
(1)	(2)	(3)	(4)	(5)	(6)	(7)
Sokan	–	–	2	2	2	2
Tanah Pinoh	1	1	–	–	1	1
Tanah Pinoh Barat	–	–	–	–	–	–
Sayan	–	–	1	1	1	1
Belimbing	–	–	1	1	1	1
Belimbing Hulu	–	–	–	–	–	–
Nanga Pinoh	1	1	2	2	3	3
Pinoh Selatan	–	–	–	–	–	–
Pinoh Utara	–	–	–	–	–	–
Ella Hilir	–	–	1	1	1	1
Menukung	–	–	1	1	1	1
<b>Kabupaten Melawi</b>	<b>2</b>	<b>2</b>	<b>8</b>	<b>8</b>	<b>10</b>	<b>10</b>

Lanjutan Tabel/Continued Table 4.1.6

Kecamatan Subdistrict	Guru /Teachers					
	Negeri/Public		Swasta/Private		Jumlah/Total	
	2021/2022	2022/2023	2021/2022	2022/2023	2021/2022	2022/2023
(1)	(8)	(9)	(10)	(11)	(12)	(13)
Sokan	–	–	16	17	16	17
Tanah Pinoh	26	28	–	–	26	28
Tanah Pinoh Barat	–	–	–	–	–	–
Sayan	–	–	8	9	8	9
Belimbing	–	–	9	9	9	9
Belimbing Hulu	–	–	–	–	–	–
Nanga Pinoh	26	24	14	15	40	39
Pinoh Selatan	–	–	–	–	–	–
Pinoh Utara	–	–	–	–	–	–
Ella Hilir	–	–	4	4	4	4
Menukung	–	–	10	12	10	12
<b>Kabupaten Melawi</b>	<b>52</b>	<b>52</b>	<b>61</b>	<b>66</b>	<b>113</b>	<b>118</b>

Lanjutan Tabel/Continued Table 4.1.6

Kecamatan Subdistrict	Murid/Pupils					
	Negeri/Public		Swasta/Private		Jumlah/Total	
	2021/2022	2022/2023	2021/2022	2022/2023	2021/2022	2022/2023
(1)	(14)	(15)	(16)	(17)	(18)	(19)
Sokan	–	–	90	99	90	99
Tanah Pinoh	211	216	–	–	211	216
Tanah Pinoh Barat	–	–	–	–	–	–
Sayan	–	–	77	58	77	58
Belimbing	–	–	33	36	33	36
Belimbing Hulu	–	–	–	–	–	–
Nanga Pinoh	216	229	139	144	355	373
Pinoh Selatan	–	–	–	–	–	–
Pinoh Utara	–	–	–	–	–	–
Ella Hilir	–	–	29	30	29	30
Menukung	–	–	65	38	65	38
<b>Kabupaten Melawi</b>	<b>427</b>	<b>445</b>	<b>433</b>	<b>405</b>	<b>860</b>	<b>850</b>

Catatan/Note: ...

Sumber/Source: Kementerian Agama, EMIS, Data Semester Ganjil/Ministry of Religious Affairs, EMIS, odd semester report data

**Tabel**  
**Table** 4.1.7

**Jumlah Sekolah, Guru, dan Murid Sekolah Menengah Atas (SMA) di Bawah Kementerian Pendidikan dan Kebudayaan Menurut Kecamatan di Kabupaten Melawi, 2021/2022 dan 2022/2023**  
**Number of Schools, Teachers, and Pupils in Upper Secondary Schools Under The Ministry of Education and Culture by Subdistrict in Melawi Regency, 2021/2022 and 2022/2023**

Kecamatan Subdistrict	Sekolah/Schools					
	Negeri/Public		Swasta/Private		Jumlah/Total	
	2021/2022	2022/2023	2021/2022	2022/2023	2021/2022	2022/2023
(1)	(2)	(3)	(4)	(5)	(6)	(7)
Sokan	1	1	–	–	1	1
Tanah Pinoh	1	1	–	–	1	1
Tanah Pinoh Barat	1	1	–	–	1	1
Sayan	1	1	–	–	1	1
Belimbing	2	2	–	–	2	2
Belimbing Hulu	1	1	–	–	1	1
Nanga Pinoh	2	2	7	7	9	9
Pinoh Selatan	1	2	1	1	2	3
Pinoh Utara	1	1	–	–	1	1
Ella Hilir	–	–	1	1	1	1
Menukung	1	1	–	–	1	1
<b>Kabupaten Melawi</b>	<b>12</b>	<b>13</b>	<b>9</b>	<b>9</b>	<b>21</b>	<b>22</b>



Lanjutan Tabel/*Continued Table 4.1.7*

Kecamatan Subdistrict	Guru /Teachers					
	Negeri/Public		Swasta/Private		Jumlah/Total	
	2021/2022	2022/2023	2021/2022	2022/2023	2021/2022	2022/2023
(1)	(8)	(9)	(10)	(11)	(12)	(13)
Sokan	20	23	–	–	20	23
Tanah Pinoh	23	24	–	–	23	24
Tanah Pinoh Barat	9	8	–	–	9	8
Sayan	11	12	–	–	11	12
Belimbing	41	46	–	–	41	46
Belimbing Hulu	12	18	–	–	12	18
Nanga Pinoh	56	66	93	95	149	161
Pinoh Selatan	15	16	12	15	27	31
Pinoh Utara	15	16	–	–	15	16
Ella Hilir	–	–	11	9	11	9
Menukung	14	19	–	–	14	19
<b>Kabupaten Melawi</b>	<b>216</b>	<b>248</b>	<b>116</b>	<b>119</b>	<b>332</b>	<b>367</b>

Lanjutan Tabel/Continued Table 4.1.7

Kecamatan Subdistrict	Murid/Pupils					
	Negeri/Public		Swasta/Private		Jumlah/Total	
	2021/2022	2022/2023	2021/2022	2022/2023	2021/2022	2022/2023
(1)	(14)	(15)	(16)	(17)	(18)	(19)
Sokan	445	422	–	–	445	422
Tanah Pinoh	431	438	–	–	431	438
Tanah Pinoh Barat	123	107	–	–	123	107
Sayan	169	166	–	–	169	166
Belimbing	540	522	–	–	540	522
Belimbing Hulu	76	72	–	–	76	72
Nanga Pinoh	1 169	1 225	1 652	1 519	2 821	2 744
Pinoh Selatan	171	192	185	135	356	327
Pinoh Utara	128	140	–	–	128	140
Ella Hilir	–	–	254	264	254	264
Menukung	338	322	–	–	338	322
<b>Kabupaten Melawi</b>	<b>3 590</b>	<b>3 606</b>	<b>2 091</b>	<b>1 918</b>	<b>5 681</b>	<b>5 524</b>

Catatan/Note: ...

Sumber/Source: 2021/2022

Kementerian Pendidikan, Kebudayaan, Riset, dan Teknologi, Sistem Data Pokok Pendidikan, data semester ganjil 2021/ Ministry of Education, Culture, Research, and Technology, Basic Education Data System, odd semester 2021 2022/2023

Kementerian Pendidikan, Kebudayaan, Riset, dan Teknologi, Sistem Data Pokok Pendidikan, data semester ganjil/ Ministry of Education, Culture, Research, and Technology, Basic Education Data System, odd semester

**Tabel**  
**Table** 4.1.8

**Jumlah Sekolah, Guru, dan Murid Sekolah Menengah Kejuruan (SMK) di Bawah Kementerian Pendidikan dan Kebudayaan Menurut Kecamatan di Kabupaten Melawi, 2021/2022 dan 2022/2023**  
***Number of Schools, Teachers, and Pupils in Vocational High Schools Under The Ministry of Education and Culture by Subdistrict in Melawi Regency, 2021/2022 dan 2022/2023***

Kecamatan Subdistrict	Sekolah/Schools					
	Negeri/Public		Swasta/Private		Jumlah/Total	
	2021/2022	2022/2023	2021/2022	2022/2023	2021/2022	2022/2023
(1)	(2)	(3)	(4)	(5)	(6)	(7)
Sokan	1	1	–	–	1	1
Tanah Pinoh	1	1	–	–	1	1
Tanah Pinoh Barat	–	–	–	–	–	–
Sayan	1	1	–	–	1	1
Belimbing	1	1	–	–	1	1
Belimbing Hulu	1	1	–	–	1	1
Nanga Pinoh	1	1	5	5	6	6
Pinoh Selatan	–	–	–	–	–	–
Pinoh Utara	–	–	–	–	–	–
Ella Hilir	1	1	–	–	1	1
Menukung	–	–	–	–	–	–
<b>Kabupaten Melawi</b>	<b>7</b>	<b>7</b>	<b>5</b>	<b>5</b>	<b>12</b>	<b>12</b>

Lanjutan Tabel/Continued Table 4.1.8

Kecamatan Subdistrict	Guru /Teachers					
	Negeri/Public		Swasta/Private		Jumlah/Total	
	2021/2022	2022/2023	2021/2022	2022/2023	2021/2022	2022/2023
(1)	(8)	(9)	(10)	(11)	(12)	(13)
Sokan	15	15	–	–	15	15
Tanah Pinoh	7	8	–	–	7	8
Tanah Pinoh Barat	–	–	–	–	–	–
Sayan	14	12	–	–	14	12
Belimbing	18	22	–	–	18	22
Belimbing Hulu	6	11	–	–	6	11
Nanga Pinoh	41	40	72	64	113	104
Pinoh Selatan	–	–	–	–	–	–
Pinoh Utara	–	–	–	–	–	–
Ella Hilir	17	19	–	–	17	19
Menukung	–	–	–	–	–	–
<b>Kabupaten Melawi</b>	<b>118</b>	<b>127</b>	<b>72</b>	<b>64</b>	<b>190</b>	<b>191</b>

Lanjutan Tabel/Continued Table 4.1.8

Kecamatan Subdistrict	Murid/Students					
	Negeri/Public		Swasta/Private		Jumlah/Total	
	2021/2022	2022/2023	2021/2022	2022/2023	2021/2022	2022/2023
(1)	(14)	(15)	(16)	(17)	(18)	(19)
Sokan	161	145	–	–	161	145
Tanah Pinoh	107	115	–	–	107	115
Tanah Pinoh Barat	–	–	–	–	–	–
Sayan	187	138	–	–	187	138
Belimbing	202	194	–	–	202	194
Belimbing Hulu	73	74	–	–	73	74
Nanga Pinoh	762	776	955	911	1 717	1 687
Pinoh Selatan	–	–	–	–	–	–
Pinoh Utara	–	–	–	–	–	–
Ella Hilir	243	248	–	–	243	248
Menukung	–	–	–	–	–	–
<b>Kabupaten Melawi</b>	<b>1 735</b>	<b>1 690</b>	<b>955</b>	<b>911</b>	<b>2 690</b>	<b>2 601</b>

Catatan/Note: ...

Sumber/Source: 2021/2022

Kementerian Pendidikan, Kebudayaan, Riset, dan Teknologi, Sistem Data Pokok Pendidikan, data semester ganjil 2021/ Ministry of Education, Culture, Research, and Technology, Basic Education Data System, odd semester 2021/2022/2023

Kementerian Pendidikan, Kebudayaan, Riset, dan Teknologi, Sistem Data Pokok Pendidikan, data semester ganjil/ Ministry of Education, Culture, Research, and Technology, Basic Education Data System, odd semester

**Tabel**  
**Table 4.1.9**

**Jumlah Sekolah, Guru, dan Murid Madrasah Aliyah (MA) di Bawah Kementerian Agama Menurut Kecamatan di Kabupaten Melawi, 2020/2021 dan 2021/2022**  
**Number of Schools, Teachers, and Pupils in Madrasah Aliyah (MA) Under the Ministry of Religious Affairs by Subdistrict in Melawi Regency, 2020/2021 dan 2021/2022**

Kecamatan Subdistrict	Sekolah/Schools					
	Negeri/Public		Swasta/Private		Jumlah/Total	
	2021/2022	2022/2023	2021/2022	2022/2023	2021/2022	2022/2023
(1)	(2)	(3)	(4)	(5)	(6)	(7)
Sokan	–	–	1	1	1	1
Tanah Pinoh	–	–	1	1	1	1
Tanah Pinoh Barat	–	–	–	–	–	–
Sayan	–	–	1	1	1	1
Belimbing	–	–	–	–	–	–
Belimbing Hulu	–	–	–	–	–	–
Nanga Pinoh	1	1	4	4	5	5
Pinoh Selatan	–	–	–	–	–	–
Pinoh Utara	–	–	–	–	–	–
Ella Hilir	–	–	–	–	–	–
Menukung	–	–	–	–	–	–
<b>Kabupaten Melawi</b>	<b>1</b>	<b>1</b>	<b>7</b>	<b>7</b>	<b>8</b>	<b>8</b>

Lanjutan Tabel/*Continued Table* 4.1.9

Kecamatan Subdistrict	Guru /Teachers					
	Negeri/Public		Swasta/Private		Jumlah/Total	
	2021/2022	2022/2023	2021/2022	2022/2023	2021/2022	2022/2023
(1)	(8)	(9)	(10)	(11)	(12)	(13)
Sokan	–	–	22	33	22	33
Tanah Pinoh	–	–	16	18	16	18
Tanah Pinoh Barat	–	–	–	–	–	–
Sayan	–	–	4	4	4	4
Belimbing	–	–	–	–	–	–
Belimbing Hulu	–	–	–	–	–	–
Nanga Pinoh	18	20	50	54	68	74
Pinoh Selatan	–	–	–	–	–	–
Pinoh Utara	–	–	–	–	–	–
Ella Hilir	–	–	–	–	–	–
Menukung	–	–	–	–	–	–
<b>Kabupaten Melawi</b>	<b>18</b>	<b>20</b>	<b>92</b>	<b>109</b>	<b>110</b>	<b>129</b>

Lanjutan Tabel/Continued Table 4.1.9

Kecamatan Subdistrict	Murid/Students					
	Negeri/Public		Swasta/Private		Jumlah/Total	
	2021/2022	2022/2023	2021/2022	2022/2023	2021/2022	2022/2023
(1)	(14)	(15)	(16)	(17)	(18)	(19)
Sokan	–	–	1	–	1	–
Tanah Pinoh	–	–	247	192	247	192
Tanah Pinoh Barat	–	–	–	–	–	–
Sayan	–	–	10	11	10	11
Belimbing	–	–	–	–	–	–
Belimbing Hulu	–	–	–	–	–	–
Nanga Pinoh	138	147	581	548	719	695
Pinoh Selatan	–	–	–	–	–	–
Pinoh Utara	–	–	–	–	–	–
Ella Hilir	–	–	–	–	–	–
Menukung	–	–	–	–	–	–
<b>Kabupaten Melawi</b>	<b>138</b>	<b>147</b>	<b>839</b>	<b>751</b>	<b>977</b>	<b>898</b>

Catatan/Note: ...

Sumber/Source: Kementerian Agama, EMIS, Data Semester Ganjil/Ministry of Religious Affairs, EMIS, odd semester report data



**Tabel**  
**Table** 4.1.10

**Jumlah Desa<sup>1</sup>/Kelurahan yang Memiliki Fasilitas Sekolah Menurut Kecamatan dan Tingkat Pendidikan di Kabupaten Melawi, 2019 – 2021**  
**Number of Villages<sup>1</sup>/Kelurahan Having Educational Facilities by Subdistrict and Educational Level in Melawi Regency, 2019–2021**

Kecamatan Subdistrict	SD Primary School		
	2019	2020	2021
(1)	(2)	(3)	(4)
Sokan	17	17	16
Tanah Pinoh	11	11	11
Tanah Pinoh Barat	10	10	10
Sayan	17	17	14
Belimbing	17	17	17
Belimbing Hulu	8	8	8
Nanga Pinoh	17	17	17
Pinoh Selatan	12	12	12
Pinoh Utara	18	18	18
Ella Hilir	19	19	18
Menukung	18	18	18
<b>Kabupaten Melawi</b>	<b>164</b>	<b>164</b>	<b>159</b>

Lanjutan Tabel/*Continued Table 4.1.10*

Kecamatan Subdistrict	SMP Junior High School		
	2019	2020	2021
(1)	(5)	(6)	(7)
Sokan	13	15	13
Tanah Pinoh	8	8	8
Tanah Pinoh Barat	6	6	6
Sayan	10	10	10
Belimbing	13	13	13
Belimbing Hulu	4	4	4
Nanga Pinoh	13	13	13
Pinoh Selatan	4	4	4
Pinoh Utara	9	9	9
Ella Hilir	6	6	7
Menukung	14	14	14
<b>Kabupaten Melawi</b>	<b>100</b>	<b>102</b>	<b>101</b>

Lanjutan Tabel/*Continued Table* 4.1.10

Kecamatan <i>Subdistrict</i>	SMA <i>Senior High School</i>		
	2019	2020	2021
(1)	(8)	(9)	(10)
Sokan	2	2	2
Tanah Pinoh	2	2	2
Tanah Pinoh Barat	1	1	1
Sayan	1	1	1
Belimbing	2	2	2
Belimbing Hulu	1	1	1
Nanga Pinoh	6	6	6
Pinoh Selatan	1	1	1
Pinoh Utara	1	1	1
Ella Hilir	1	1	1
Menukung	1	1	1
<b>Kabupaten Melawi</b>	<b>19</b>	<b>19</b>	<b>19</b>

Lanjutan Tabel/*Continued Table 4.1.10*

Kecamatan Subdistrict	SMK Vocational School		
	2019	2020	2021
(1)	(11)	(12)	(13)
Sokan	1	1	1
Tanah Pinoh	1	1	1
Tanah Pinoh Barat	–	–	–
Sayan	1	1	1
Belimbing	1	1	1
Belimbing Hulu	1	1	1
Nanga Pinoh	5	5	5
Pinoh Selatan	–	–	–
Pinoh Utara	–	–	–
Ella Hilir	1	1	1
Menukung	–	–	–
<b>Kabupaten Melawi</b>	<b>11</b>	<b>11</b>	<b>11</b>

Lanjutan Tabel/*Continued Table* 4.1.10

Kecamatan <i>Subdistrict</i>	Perguruan Tinggi <i>University</i>		
	2019	2020	2021
(1)	(14)	(15)	(16)
Sokan	–	–	–
Tanah Pinoh	–	–	–
Tanah Pinoh Barat	–	–	–
Sayan	–	–	–
Belimbing	–	–	–
Belimbing Hulu	–	–	–
Nanga Pinoh	1	1	1
Pinoh Selatan	–	–	–
Pinoh Utara	–	–	–
Ella Hilir	–	–	–
Menukung	–	–	–
<b>Kabupaten Melawi</b>	<b>1</b>	<b>1</b>	<b>1</b>

Catatan/*Note*: <sup>1</sup> Desa pada tabel ini termasuk Unit Permukiman Transmigrasi (UPT) yang masih dibina oleh kementerian terkait dan nagari di Provinsi Sumatera Barat/*Villages in this table include Transmigration Settlement Unit which is still fostered by the relevant ministries and the nagari in the Province of Sumatera Barat*

Sumber/*Source*: Badan Pusat Statistik Kabupaten Melawi, Pendataan Potensi Desa (Podes)/ *Statistics Melawi, Village Potential Data Collection*

**Tabel 4.1.11** **Angka Partisipasi Murni (APM) dan Angka Partisipasi Kasar (APK) Menurut Jenjang Pendidikan di Kabupaten Melawi, 2021 dan 2022**  
**Net Participation Rates and Gross Participation Rates by Educational Level in Melawi Regency, 2021 and 2022**

Jenjang Pendidikan Educational Level	Angka Partisipasi Murni (APM) Net Participation Rates		Angka Partisipasi Kasar (APK) Gross Participation Rates	
	2021	2022	2021	2022
(1)	(2)	(3)	(4)	(5)
SD/MI/Sederajat Primary School	95,27	95,73	106,97	107,52
SMP/MTs/Sederajat Lower Secondary School	65,25	64,92	83,46	83,57
SMA/SMK/MA?Sederajat Upper Secondary School	42,69	43,43	65,34	65,42

Catatan/Note: ...

Sumber/Source: Badan Pusat Statistik Kabupaten Melawi, Survei Sosial Ekonomi Nasional (Susenas)/Statistics Melawi, National Socioeconomic Survey

**Tabel**  
**Table** 4.1.12

**Persentase Penduduk Berumur 15 Tahun ke Atas yang Melek Huruf Menurut Kelompok Umur di Kabupaten Melawi, 2021 dan 2022**  
*Percentage of Literate People Aged 15 Years and Over by Age Group in Melawi Regency, 2021 and 2022*

Kelompok Umur <i>Age Group</i>	2021	2022
(1)	(2)	(3)
15–19	100,0	100,0
20–24	100,0	99,5
25–29	99,1	99,6
30–34	96	93,7
35–39	95,3	96,8
40–44	95,8	90,7
45–49	95,7	86,5
50+	78,3	74,4
<b>Jumlah/Total</b>		
<b>15–24</b>	<b>100,0</b>	<b>99,7</b>
<b>15–44</b>	<b>97,7</b>	<b>96,8</b>
<b>15+</b>	<b>93,1</b>	<b>90,7</b>
<b>45+</b>	<b>83,2</b>	<b>77,4</b>

Catatan/Note: ...

Sumber/Source: Badan Pusat Statistik Kabupaten Melawi, Survei Sosial Ekonomi Nasional (Susenas)/*Statistics Melawi, National Socioeconomic Survey*

## 4.2 KESEHATAN HEALTH

**Tabel 4.2.1** Jumlah Desa<sup>1</sup>/Kelurahan Yang Memiliki Sarana Kesehatan Menurut Kecamatan di Kabupaten Melawi, 2019–2021  
*Number of Villages<sup>1</sup>/Kelurahan Having Health Facilities by Subdistrict in Melawi Regency, 2019–2021*

Kecamatan Subdistrict	Rumah Sakit Hospital		
	2019	2020	2021
(1)	(2)	(3)	(4)
Sokan	–	–	–
Tanah Pinoh	–	–	–
Tanah Pinoh Barat	–	–	–
Sayan	–	–	–
Belimbing	1	1	1
Belimbing Hulu	–	–	–
Nanga Pinoh	2	2	2
Pinoh Selatan	–	–	–
Pinoh Utara	–	–	–
Ella Hilir	–	–	–
Menukung	–	–	–
<b>Kabupaten Melawi</b>	<b>3</b>	<b>3</b>	<b>3</b>



Lanjutan Tabel/*Continued Table* 4.2.1

Kecamatan <i>Subdistrict</i>	Rumah Sakit Bersalin <i>Maternity Hospital</i>		
	2019	2020	2021
(1)	(5)	(6)	(7)
Sokan	–	–	–
Tanah Pinoh	–	–	–
Tanah Pinoh Barat	–	–	–
Sayan	–	–	–
Belimbing	–	–	–
Belimbing Hulu	–	–	–
Nanga Pinoh	–	–	–
Pinoh Selatan	–	–	–
Pinoh Utara	–	–	–
Ella Hilir	–	–	–
Menukung	–	–	–
<b>Kabupaten Melawi</b>	–	–	–

Lanjutan Tabel/Continued Table 4.2.1

Kecamatan Subdistrict	Poliklinik Polyclinic		
	2019	2020	2021
(1)	(8)	(9)	(10)
Sokan	–	–	–
Tanah Pinoh	–	–	–
Tanah Pinoh Barat	–	–	–
Sayan	–	–	–
Belimbing	–	–	1
Belimbing Hulu	–	–	–
Nanga Pinoh	2	4	2
Pinoh Selatan	–	–	–
Pinoh Utara	–	–	–
Ella Hilir	–	–	–
Menukung	–	–	–
<b>Kabupaten Melawi</b>	<b>2</b>	<b>4</b>	<b>3</b>

Lanjutan Tabel/*Continued Table 4.2.1*

Kecamatan <i>Subdistrict</i>	Puskesmas <i>Public Health Center</i>		
	2019	2020	2021
(1)	(11)	(12)	(13)
Sokan	1	1	1
Tanah Pinoh	1	1	1
Tanah Pinoh Barat	1	1	1
Sayan	1	1	1
Belimbing	1	1	1
Belimbing Hulu	1	1	1
Nanga Pinoh	1	2	1
Pinoh Selatan	1	1	1
Pinoh Utara	1	–	1
Ella Hilir	1	1	1
Menukung	1	1	1
<b>Kabupaten Melawi</b>	<b>11</b>	<b>11</b>	<b>11</b>

Lanjutan Tabel/*Continued Table 4.2.1*

Kecamatan <i>Subdistrict</i>	Puskesmas Pembantu <i>Subsidiary of Public Health Center</i>		
	2019	2020	2021
(1)	(14)	(15)	(16)
Sokan	4	1	2
Tanah Pinoh	1	1	–
Tanah Pinoh Barat	3	5	1
Sayan	7	8	8
Belimbing	7	6	8
Belimbing Hulu	3	5	3
Nanga Pinoh	2	4	3
Pinoh Selatan	2	5	5
Pinoh Utara	3	4	2
Ella Hilir	2	2	2
Menukung	4	8	9
<b>Kabupaten Melawi</b>	<b>38</b>	<b>49</b>	<b>43</b>

Lanjutan Tabel/*Continued Table 4.2.1*

Kecamatan <i>Subdistrict</i>	Apotek <i>Pharmacy</i>		
	2019	2020	2021
(1)	(17)	(18)	(19)
Sokan	–	–	–
Tanah Pinoh	1	1	2
Tanah Pinoh Barat	–	–	–
Sayan	–	–	–
Belimbing	1	1	1
Belimbing Hulu	–	–	–
Nanga Pinoh	3	4	4
Pinoh Selatan	–	–	–
Pinoh Utara	–	–	–
Ella Hilir	–	–	–
Menukung	–	–	–
<b>Kabupaten Melawi</b>	<b>5</b>	<b>6</b>	<b>7</b>

Catatan/*Note*: <sup>1</sup> Desa pada tabel ini termasuk Unit Permukiman Transmigrasi (UPT) yang masih dibina oleh kementerian terkait dan nagari di Provinsi Sumatera Barat/*Villages in this table include Transmigration Settlement Unit which is still fostered by the relevant ministries and the nagari in the Province of Sumatera Barat*

Sumber/*Source*: Badan Pusat Statistik Kabupaten Melawi, Pendataan Potensi Desa (Podes)/*Statistics Melawi, Village Potential Data Collecting*

**Tabel 4.2.2** Jumlah Tenaga Kesehatan Menurut Kecamatan di Kabupaten Melawi, 2022  
**Table** *Number of Medical Personnel by Subdistrict in Melawi Regency, 2022*

Kecamatan Subdistrict	Tenaga Keperawatan Nursing Worker	Tenaga Kebidanan Midwifery Worker	Tenaga Kefarmasian Pharmaceutical	Tenaga Gizi Nutritionist
(1)	(2)	(3)	(4)	(5)
Sokan	29	20	2	1
Tanah Pinoh	39	31	4	2
Tanah Pinoh Barat	28	19	2	2
Sayan	20	17	2	1
Belimbing	54	44	9	3
Belimbing Hulu	26	16	2	3
Nanga Pinoh	152	74	28	14
Pinoh Selatan	29	16	1	1
Pinoh Utara	20	22	1	1
Ella Hilir	30	17	3	2
Menukung	27	27	2	2
<b>Kabupaten Melawi</b>	<b>454</b>	<b>303</b>	<b>56</b>	<b>32</b>

Catatan/Note: ...

Sumber/Source: Dinas Kesehatan Kabupaten Melawi/Health Office of Melawi Regency

**Tabel**  
**Table** 4.2.3**Jumlah Rumah Sakit Umum, Rumah Sakit Khusus,  
Puskesmas, Klinik Pratama, dan Posyandu Menurut  
Kecamatan di Kabupaten Melawi, 2022**  
*Number of General Hospital, Specialized Hospital, Public  
Health Center, Primary Clinic, and Integrated Health Post by  
Subdistrict in Melawi Regency, 2022*

Kecamatan Subdistrict	Rumah Sakit Umum General Hospital		Rumah Sakit Khusus Special Hospital		Puskesmas Rawat Inap Public Health Center with Inpatient Care	
	2021	2022	2021	2022	2021	2022
(1)	(2)	(3)	(4)	(5)	(6)	(7)
Sokan	–	–	–	–	1	1
Tanah Pinoh	–	–	–	–	1	1
Tanah Pinoh Barat	–	–	–	–	...	1
Sayan	–	–	–	–	1	1
Belimbing	1	1	–	–	1	1
Belimbing Hulu	–	–	–	–	1	1
Nanga Pinoh	3	3	–	–	1	–
Pinoh Selatan	–	–	–	–	1	1
Pinoh Utara	–	–	–	–	1	1
Ella Hilir	–	–	–	–	1	1
Menukung	–	–	–	–	1	1
<b>Kabupaten Melawi</b>	<b>4</b>	<b>4</b>	<b>–</b>	<b>–</b>	<b>10</b>	<b>10</b>

Lanjutan Tabel/*Continued Table 4.2.3*

Kecamatan <i>Subdistrict</i>	Puskesmas Non Rawat Inap <i>Public Health Center without Inpatient Care</i>		Klinik Pratama <i>Primary Clinic</i>		Posyandu <i>Integrated Health Post</i>	
	2021	2022	2021	2022	2021	2022
(1)	(8)	(9)	(10)	(11)	(12)	(13)
Sokan	–	–	–	–	30	30
Tanah Pinoh	–	–	–	–	15	15
Tanah Pinoh Barat	1	–	–	–	80	80
Sayan	–	–	–	–	26	26
Belimbing	–	–	–	–	24	24
Belimbing Hulu	–	–	–	–	12	12
Nanga Pinoh	–	1	–	–	25	25
Pinoh Selatan	–	–	–	–	16	16
Pinoh Utara	–	–	–	–	19	19
Ella Hilir	–	–	–	–	37	37
Menukung	–	–	–	–	21	21
<b>Kabupaten Melawi</b>	<b>1</b>	<b>1</b>	<b>–</b>	<b>–</b>	<b>305</b>	<b>305</b>

Catatan/*Note*: ...Sumber/*Source*: Dinas Kesehatan Kabupaten Melawi/*Health Office of Melawi Regency*



**Tabel**  
**Table 4.2.4****Jumlah Fasilitas Kesehatan Menurut Kecamatan di Kabupaten Melawi, 2022**  
**Number of Health Facilities by Subdistrict in Melawi Regency, 2022**

Kecamatan Subdistrict	Puskesmas Pembantu Subsidiary of Public Health Center	Polindes Clinic	Poskesdes Clinic	Posyandu Clinic
(1)	(4)	(5)	(6)	(7)
Sokan	6	4	8	30
Tanah Pinoh	3	8	4	15
Tanah Pinoh Barat	5	6	–	80
Sayan	8	10	–	26
Belimbing	12	12	4	24
Belimbing Hulu	6	5	1	12
Nanga Pinoh	4	4	12	25
Pinoh Selatan	4	3	3	16
Pinoh Utara	9	3	10	19
Ella Hilir	6	16	2	37
Melukung	7	4	5	21
<b>Kabupaten Melawi</b>	<b>70</b>	<b>75</b>	<b>49</b>	<b>305</b>

Catatan/Note: ...

Sumber/Source: Dinas Kesehatan Kabupaten Melawi/Health Office of Melawi Regency

**Tabel 4.2.5** Jumlah Apotek dan Toko Obat Menurut Kecamatan di Kabupaten Melawi, 2022  
**Number of Pharmacy and Drug Store by Subdistrict in Melawi Regency, 2022**

Kecamatan Subdistrict	Apotek Pharmacy	Toko Obat Drug Store	Jumlah Total
(1)	(2)	(3)	(4)
Sokan	–	–	–
Tanah Pinoh	2	2	4
Tanah Pinoh Barat	–	–	–
Sayan	–	–	–
Belimbing	4	1	5
Belimbing Hulu	–	–	–
Nanga Pinoh	19	6	25
Pinoh Selatan	–	–	–
Pinoh Utara	–	–	–
Ella Hilir	–	–	–
Menukung	–	–	–
<b>Kabupaten Melawi</b>	<b>25</b>	<b>9</b>	<b>34</b>

Catatan/Note: ...

Sumber/Source: Dinas Kesehatan Kabupaten Melawi/Health Office of Melawi Regency

**Tabel**  
**Table 4.2.6****Jumlah Puskesmas Berdasarkan Jenis Menurut  
Kecamatan di Kabupaten Melawi, 2022**  
*Number of Public Health Center by Type by Subdistrict in  
Melawi Regency, 2022*

Kecamatan Subdistrict	Puskesmas / Medical Health Center				
	Dengan Rawat Inap Inpatient Care	Tanpa Rawat Inap Outpatient Care	Pembantu Supporting	Keliing Mobile	
				Darat Land	Air Water
(1)	(2)	(3)	(4)	(5)	(6)
Sokan	1	–	6	–	–
Tanah Pinoh	1	–	3	3	1
Tanah Pinoh Barat	1	–	5	–	1
Sayan	1	–	8	–	–
Belimbing	1	–	12	–	–
Belimbing Hulu	1	–	6	–	–
Nanga Pinoh	–	1	4	–	–
Pinoh Selatan	1	–	4	–	–
Pinoh Utara	1	–	9	–	–
Ella Hilir	1	–	6	–	–
Menukung	1	–	7	–	1
<b>Kabupaten Melawi</b>	<b>10</b>	<b>1</b>	<b>70</b>	<b>3</b>	<b>3</b>

Catatan/Note: ...

Sumber/Source: Dinas Kesehatan Kabupaten Melawi/Health Office of Melawi Regency

**Tabel**  
**Table 4.2.7**

**Jumlah Kunjungan Ibu Hamil, Persalinan Ditolong  
Tenaga Kesehatan, dan Pelayanan Kesehatan Ibu Nifas di  
Kabupaten Melawi, 2022**  
*Number of Pregnant Mother Visiting, Childbirth Helped by  
Medical Labor, Postpartum Women Health Care in Melawi  
Regency, 2022*

Kecamatan Subdistrict	Ibu Hamil Pregnant Women			Ibu Bersalin Maternal		Ibu Nifas Postpartum Women	
	Jumlah (Sasaran)	K1	K4	Jumlah (Sasaran)	Ditolong Nakes	Jumlah (Sasaran)	Mendapat Yankes
(1)	(2)	(3)	(4)	(5)	(6)	(7)	(8)
Sokan	367	283	243	371	143	371	148
Tanah Pinoh	356	315	251	339	231	339	231
Tanah Pinoh Barat	288	118	84	275	114	275	117
Sayan	414	225	192	395	173	395	156
Belimbing	491	465	406	469	364	469	368
Belimbing Hulu	219	178	155	209	116	209	139
Nanga Pinoh	825	506	672	787	660	787	635
Pinoh Selatan	228	197	172	218	159	218	56
Pinoh Utara	303	206	158	290	139	290	131
Ella Hilir	378	353	315	361	233	361	199
Menukung	401	388	324	383	113	383	171
<b>Kabupaten Melawi</b>	<b>4 270</b>	<b>3 234</b>	<b>2 972</b>	<b>4 097</b>	<b>2 445</b>	<b>4 097</b>	<b>2 351</b>

Catatan/Note: ...

Sumber/Source: Dinas Kesehatan Kabupaten Melawi/Health Office of Melawi Regency

**Tabel**  
**Table 4.2.8****Jumlah Bayi yang Lahir Hidup dan Mati Menurut  
Kecamatan di Kabupaten Melawi, 2022**  
**Number of Baby Born Life Birth and Dead Birth by  
Subdistrict in Melawi Regency, 2022**

Kecamatan Subdistrict	Hidup Alive	Mati Dead	Jumlah Total
(1)	(2)	(3)	(4)
Sokan	163	6	169
Tanah Pinoh	249	–	249
Tanah Pinoh Barat	117	1	118
Sayan	171	3	174
Belimbing	378	5	383
Belimbing Hulu	148	3	151
Nanga Pinoh	653	12	665
Pinoh Selatan	158	3	161
Pinoh Utara	146	2	148
Ellia Hilir	247	3	250
Menukung	171	5	176
<b>Kabupaten Melawi</b>	<b>2,601</b>	<b>43</b>	<b>2,644</b>

Catatan/Note: ...

Sumber/Source: Dinas Kesehatan Kabupaten Melawi/Health Office of Melawi Regency

**Tabel**  
**Table 4.2.9**

**Jumlah Bayi Baru Lahir Ditimbang, Bayi Berat Badan Lahir Rendah (BBLR), dan Bergizi Buruk Menurut Kecamatan di Kabupaten Melawi, 2022**  
**Number of Born Babies, New Born Weighted, Low Weight, and Nutritious Condition by District in Melawi Regency, 2022**

Kecamatan Subdistrict	BBLR			Balita Ditimbang Diukur			Gizi Lebih		
	L	P	L+P	L	P	L+P	L	P	L+P
(1)	(2)	(3)	(4)	(5)	(6)	(7)	(8)	(9)	(10)
Sokan	...	...	...	...	...	2 493	...	...	75
Tanah Pinoh	...	...	...	...	...	714	...	...	10
Tanah Pinoh Barat	...	...	...	...	...	612	...	...	13
Sayan	...	...	...	...	...	1 322	...	...	22
Belimbing	...	...	...	...	...	693	...	...	15
Belimbing Hulu	...	...	...	...	...	633	...	...	1
Nanga Pinoh	...	...	...	...	...	757	...	...	15
Pinoh Selatan	...	...	...	...	...	918	...	...	22
Pinoh Utara	...	...	...	...	...	833	...	...	16
Ella Hilir	...	...	...	...	...	973	...	...	33
Menukung	...	...	...	...	...	911	...	...	19
<b>Kabupaten Melawi</b>	...	...	...	...	...	<b>10 859</b>	...	...	<b>241</b>

Catatan/Note: ...

Sumber/Source: Dinas Kesehatan Kabupaten Melawi/Health Office of Melawi Regency

Lanjutan Tabel/Continued Table 4.2.9

Kecamatan Subdistrict	Gizi Baik			Gizi Kurang			Gizi Buruk			Obesitas		
	L	P	L+P	L	P	L+P	L	P	L+P	L	P	L+P
(1)	(2)	(3)	(4)	(5)	(6)	(7)	(8)	(9)	(10)	(11)	(12)	(13)
Sokan	...	...	1 812	...	...	239	...	...	131	...	...	236
Tanah Pinoh	...	...	547	...	...	79	...	...	38	...	...	40
Tanah Pinoh Barat	...	...	477	...	...	62	...	...	18	...	...	42
Sayan	...	...	1 074	...	...	113	...	...	25	...	...	88
Belimbing	...	...	512	...	...	79	...	...	33	...	...	54
Belimbing Hulu	...	...	535	...	...	68	...	...	10	...	...	19
Nanga Pinoh	...	...	522	...	...	127	...	...	49	...	...	44
Pinoh Selatan	...	...	668	...	...	108	...	...	22	...	...	98
Pinoh Utara	...	...	654	...	...	57	...	...	25	...	...	81
Ella Hilir	...	...	698	...	...	102	...	...	33	...	...	107
Menukung	...	...	730	...	...	76	...	...	27	...	...	59
<b>Kabupaten Melawi</b>	...	...	<b>8 229</b>	...	...	<b>1 110</b>	...	...	<b>411</b>	...	...	<b>868</b>

Catatan/Note: ...

Sumber/Source: Dinas Kesehatan Kabupaten Melawi/Health Office of Melawi Regency

**Tabel 4.2.10** Jumlah Balita yang Pernah Mendapat Imunisasi Menurut Jenis Imunisasi dan Jenis Kelamin di Kabupaten Melawi, 2022  
**Number of Children Ever Given Immunization by Type and Sex at Melawi Regency, 2022**

Kecamatan Subdistrict	Jenis Imunisasi Type of Immunization								
	DPT 1 + Hepatitis B 1			DPT 3 + Hepatitis B 3			Campak		
	L	P	L+P	L	P	L+P	L	P	L+P
(1)	(2)	(3)	(4)	(5)	(6)	(7)	(8)	(9)	(10)
Sokan	122	108	230	111	101	212	154	123	277
Tanah Pinoh	117	104	221	117	103	220	138	124	262
Tanah Pinoh Barat	67	58	125	62	38	100	69	47	116
Sayan	84	105	189	73	87	160	132	119	251
Belimbing	155	169	324	116	151	267	144	159	303
Belimbing Hulu	73	78	151	65	61	126	79	82	161
Nanga Pinoh	442	347	789	386	332	718	367	298	665
Pinoh Selatan	89	77	166	96	105	201	92	75	167
Pinoh Utara	76	76	152	55	63	118	103	104	207
Ella Hilir	103	78	181	79	84	163	76	77	153
Menukung	132	127	259	109	92	201	117	99	216
<b>Kabupaten Melawi</b>	<b>1 460</b>	<b>1 327</b>	<b>2 787</b>	<b>1 269</b>	<b>1 217</b>	<b>2 486</b>	<b>1 471</b>	<b>1 307</b>	<b>2 778</b>

Catatan/Note: ...

Sumber/Source: Dinas Kesehatan Kabupaten Melawi/Health Office of Melawi Regency



Lanjutan Tabel/*Continued Table* 4.2.10

Kecamatan <i>Subdistrict</i>	Jenis Imunisasi <i>Type of Immunization</i>					
	BCG			Polio 3		
	L	P	L+P	L	P	L+P
(1)	(11)	(12)	(13)	(14)	(15)	(16)
Sokan	149	123	272	112	100	212
Tanah Pinoh	137	121	258	110	75	185
Tanah Pinoh Barat	50	52	102	50	47	97
Sayan	109	110	219	67	62	129
Belimbing	180	175	355	117	139	256
Belimbing Hulu	68	55	123	56	59	115
Nanga Pinoh	464	396	860	390	328	718
Pinoh Selatan	76	67	143	65	71	136
Pinoh Utara	77	86	163	66	64	130
Ella Hilir	104	95	199	68	73	141
Menukung	131	118	249	117	113	230
<b>Kabupaten Melawi</b>	<b>1 545</b>	<b>1 398</b>	<b>2 943</b>	<b>1 218</b>	<b>1 131</b>	<b>2 349</b>

Catatan/*Note*: ...Sumber/*Source*: Dinas Kesehatan Kabupaten Melawi/*Health Office of Melawi Regency*

**Tabel 4.2.11** Jumlah Kematian Bayi dan Balita Menurut Jenis Kelamin dan Kecamatan di Kabupaten Melawi, 2022  
**Table 4.2.11** Number of Babies and Under Five Age by Sex and Subdistrict at Melawi Regency, 2022

Kecamatan Subdistrict	Laki-laki		Perempuan		Laki-laki + Perempuan	
	Bayi	Balita	Bayi	Balita	Bayi	Balita
(1)	(2)	(3)	(4)	(5)	(6)	(7)
Sokan	–	...	–	...	0	...
Tanah Pinoh	2	...	–	...	2	...
Tanah Pinoh Barat	–	...	–	...	0	...
Sayan	3	...	–	...	3	...
Belimbing	3	...	3	...	6	...
Belimbing Hulu	4	...	–	...	4	...
Nanga Pinoh	4	...	2	...	6	...
Pinoh Selatan	2	...	1	...	3	...
Pinoh Utara	1	...	–	...	1	...
Ella Hilir	–	...	–	...	0	...
Menukung	3	...	4	...	7	...
<b>Kabupaten Melawi</b>	<b>22</b>	<b>...</b>	<b>10</b>	<b>...</b>	<b>32</b>	<b>...</b>

Catatan/Note: ...

Sumber/Source: Dinas Kesehatan Kabupaten Melawi/Health Office of Melawi Regency

**Tabel**  
**Table** 4.2.12

**Jumlah Kematian Ibu di Kabupaten Melawi, 2022**  
**Number of Mother Death in Maternal Time in Melawi**  
**Regency, 2022**

Kecamatan <i>Subdistrict</i>	Jumlah Kematian Ibu <i>Number of Mother Death</i>			
	Kematian Ibu Hamil <i>Pregnant Mother</i> <i>Death</i>	Kematian Ibu Bersalin <i>Maternal Death</i>	Kematian Ibu Nifas <i>Postpartum</i> <i>Death</i>	Jumlah Kematian Ibu <i>Total</i>
(1)	(2)	(3)	(4)	(5)
Sokan	–	–	–	–
Tanah Pinoh	1	1	–	2
Tanah Pinoh Barat	–	1	–	1
Sayan	–	–	1	1
Belimbing	–	–	–	–
Belimbing Hulu	–	–	–	–
Nanga Pinoh	1	–	1	2
Pinoh Selatan	–	–	–	–
Pinoh Utara	–	1	–	1
Ella Hilir	–	–	–	–
Menukung	1	–	–	1
<b>Kabupaten Melawi</b>	<b>3</b>	<b>3</b>	<b>2</b>	<b>8</b>

Catatan/Note: ...

Sumber/Source: Dinas Kesehatan Kabupaten Melawi/Health Office of Melawi Regency

**Tabel**  
**Table** 4.2.13**Jumlah Posyandu Menurut Jenisnya di Kabupaten Melawi, 2022**  
**Number of Posyandu by Type in Melawi Regency, 2022**

Kecamatan Subdistrict	Posyandu				Jumlah
	Pratama	Madya	Purnama	Mandiri	
(1)	(2)	(3)	(4)	(5)	(7)
Sokan	3	15	5	4	27
Tanah Pinoh	–	8	14	3	25
Tanah Pinoh Barat	3	14	1	2	20
Sayan	2	10	12	3	27
Belimbing	–	8	1	3	12
Belimbing Hulu	20	3	10	4	37
Nanga Pinoh	–	11	8	–	19
Pinoh Selatan	8	16	2	1	27
Pinoh Utara	–	–	5	10	15
Ella Hilir	1	3	23	2	29
Menukung	–	1	16	2	19
<b>Kabupaten Melawi</b>	<b>37</b>	<b>89</b>	<b>97</b>	<b>34</b>	<b>257</b>

Catatan/Note: ...

Sumber/Source: Dinas Kesehatan Kabupaten Melawi/Health Office of Melawi Regency

**Tabel**  
**Table** 4.2.14

**Jumlah Desa Siaga Berdasarkan Upaya Kesehatan  
Bersumberdaya Masyarakat (UKBM) Menurut Kecamatan  
di Kabupaten Melawi, 2022**  
*Number of Alert Village Based on Community Based Health  
Efforts by District in Melawi Regency, 2022*

Kecamatan	Jumlah Desa	Jumlah Desa Siaga	Jumlah Desa Siaga Aktif
(1)	(2)	(3)	(4)
Sokan	18	11	11
Tanah Pinoh	12	12	12
Tanah Pinoh Barat	10	6	6
Sayan	18	8	1
Belimbing	17	10	7
Belimbing Hulu	8	7	3
Nanga Pinoh	17	16	8
Pinoh Selatan	12	7	3
Pinoh Utara	19	19	1
Ella Hilir	19	19	10
Menukung	19	19	8
<b>Kabupaten Melawi</b>	<b>169</b>	<b>134</b>	<b>70</b>

Catatan/Note: ...

Sumber/Source: Dinas Kesehatan Kabupaten Melawi/Health Office of Melawi Regency

**Tabel 4.2.15** Jumlah Tenaga Dokter Menurut Jenisnya di Kabupaten Melawi, 2022  
**Table** 4.2.15 Number of Doctor by Type in Melawi Regency in Melawi Regency, 2022

Kecamatan Subdistrict	Dokter Spesialis Medical Specialist	Dokter Umum General Practitioners	Dokter Gigi Dentist	Jumlah Total
(1)	(2)	(3)	(4)	(5)
Sokan	–	4	–	–
Tanah Pinoh	–	2	–	–
Tanah Pinoh Barat	–	2	1	–
Sayan	–	2	1	–
Belimbing	–	9	1	–
Belimbing Hulu	–	1	–	–
Nanga Pinoh	11	17	5	–
Pinoh Selatan	–	2	–	–
Pinoh Utara	–	2	–	–
Ella Hilir	–	2	1	–
Menukung	–	2	–	–
<b>Kabupaten Melawi</b>	–	<b>44</b>	–	–

Catatan/Note: ...

Sumber/Source: Dinas Kesehatan Kabupaten Melawi/Health Office of Melawi Regency

**Tabel**  
**Table** 4.2.16**Jumlah Tenaga Farmasi di Kabupaten Melawi, 2022**  
**Number of Pharmacist by District in Melawi Regency, 2022**

Kecamatan <i>Subdistrict</i>	Apoteker <i>Pharmacist</i>	Sarjana Farmasi <i>Pharmacy degree</i>	DIII Farmasi <i>DIII Pharmacy</i>	Asisten Apoteker <i>Pharmacist Assistant</i>
(1)	(2)	(3)	(4)	(5)
Sokan	1	–	–	1
Tanah Pinoh	1	1	–	2
Tanah Pinoh Barat	–	–	–	2
Sayan	2	–	–	–
Belimbing	2	–	–	7
Belimbing Hulu	1	–	–	1
Nanga Pinoh	11	–	–	17
Pinoh Selatan	–	–	–	1
Pinoh Utara	–	–	–	1
Ella Hilir	1	–	–	2
Menukung	1	–	–	1
<b>Kabupaten Melawi</b>	<b>20</b>	<b>–</b>	<b>–</b>	<b>35</b>

Catatan/Note: ...

Sumber/Source: Dinas Kesehatan Kabupaten Melawi/Health Office of Melawi Regency

**Tabel 4.2.17** Jumlah Tenaga Gizi di Kabupaten Melawi, 2022  
**Table** Number of Nutritionist in Melawi Regency, 2022

Kecamatan	DIV/S1 Gizi	DIII Gizi	Jumlah
(1)	(2)	(3)	(4)
Sokan	–	1	1
Tanah Pinoh	–	2	2
Tanah Pinoh Barat	1	1	2
Sayan	–	1	1
Belimbing	–	3	3
Belimbing Hulu	–	3	3
Nanga Pinoh	3	11	14
Pinoh Selatan	–	1	1
Pinoh Utara	–	1	1
Ella Hilir	–	2	2
Menukung	–	1	2
<b>Kabupaten Melawi</b>	<b>4</b>	<b>28</b>	<b>32</b>

Catatan/Note: ...

Sumber/Source: Dinas Kesehatan Kabupaten Melawi/Health Office of Melawi Regency



**Tabel**  
**Table** 4.2.18**Jumlah Tenaga Perawat dan Bidan Menurut Kecamatan di Kabupaten Melawi, 2022**  
**Number of Nurse and Midwife by District in Melawi Regency, 2022**

Kecamatan	Perawat Nurse				Bidan Midwife		
	Sarjana Keperawatan	Profesi	DIII Perawat	Lulusan SPK	DIII Bidan	Bidan S1/D.IV	Bidan P2B
(1)	(2)	(3)	(4)	(5)	(6)	(7)	(8)
Sokan	–	2	27	–	20	–	–
Tanah Pinoh	–	4	33	2	31	–	–
Tanah Pinoh Barat	–	4	23	1	17	–	2
Sayan	1	2	16	1	16	–	1
Belimbing	–	6	48	–	41	3	–
Belimbing Hulu	–	4	22	–	16	–	–
Nanga Pinoh	1	20	128	3	70	3	1
Pinoh Selatan	–	–	29	–	16	–	–
Pinoh Utara	–	–	19	1	21	1	–
Ella Hilir	–	1	29	–	17	–	–
Menukung	1	6	20	–	26	1	–
<b>Kabupaten Melawi</b>	<b>3</b>	<b>49</b>	<b>394</b>	<b>8</b>	<b>291</b>	<b>8</b>	<b>4</b>

Catatan/Note: ...

Sumber/Source: Dinas Kesehatan Kabupaten Melawi/Health Office of Melawi Regency

**Tabel 4.2.19** Jumlah Tenaga Kesehatan Masyarakat Menurut Kecamatan di Kabupaten Melawi, 2022  
**Table** *Number of Public Health Personnel by District in Melawi Regency, 2022*

Kecamatan	Pendidikan Sarjana <i>Under graduate</i>	Pendidikan DIII <i>Diploma III</i>	Jumlah <i>Total</i>
(1)	(2)	(3)	(4)
Sokan	1	–	1
Tanah Pinoh	–	–	–
Tanah Pinoh Barat	1	–	1
Sayan	1	–	1
Belimbing	6	–	6
Belimbing Hulu	1	–	1
Nanga Pinoh	27	–	27
Pinoh Selatan	2	–	2
Pinoh Utara	1	–	1
Ella Hilir	–	–	–
Menukung	2	–	2
<b>Kabupaten Melawi</b>	<b>42</b>	<b>–</b>	<b>42</b>

Catatan/Note: ...

Sumber/Source: Dinas Kesehatan Kabupaten Melawi/Health Office of Melawi Regency

**Tabel**  
**Table** 4.2.20**Jumlah Tenaga Kesehatan Lingkungan Menurut  
Kecamatan di Kabupaten Melawi, 2022**  
*Number of Environmental Health Personnel by District in  
Melawi Regency, 2022*

Kecamatan	Jumlah Total
(1)	(2)
Sokan	1
Tanah Pinoh	1
Tanah Pinoh Barat	1
Sayan	2
Belimbing	4
Belimbing Hulu	1
Nanga Pinoh	10
Pinoh Selatan	–
Pinoh Utara	1
Ella Hilir	1
Menukung	1
<b>Kabupaten Melawi</b>	<b>23</b>

Catatan/Note: ...

Sumber/Source: Dinas Kesehatan Kabupaten Melawi/Health Office of Melawi Regency

**Tabel 4.2.21** Jumlah Tenaga Teknis Medis Menurut Kecamatan di Kabupaten Melawi, 2022  
*Number of Medical Technician in Melawi Regency by District in Melawi Regency, 2022*

Kecamatan <i>District</i>	Analisis Lab <i>Analyzer</i>	ATEM dan P. Rontgen <i>Rontgen Specialist</i>	Penata Anestesi <i>Anesthesia Setter</i>	Fisioterapi <i>Physitherapy</i>	Jumlah <i>Total</i>
(1)	(2)	(3)	(4)	(5)	(6)
Sokan	2	–	–	–	2
Tanah Pinoh	4	–	–	–	4
Tanah Pinoh Barat	2	–	–	–	2
Sayan	1	–	–	–	1
Belimbing	4	6	–	1	11
Belimbing Hulu	3	–	–	–	3
Nanga Pinoh	24	13	2	4	43
Pinoh Selatan	1	–	–	–	1
Pinoh Utara	1	–	–	–	1
Ella Hilir	1	–	–	–	1
Menukung	1	–	–	–	1
<b>Kabupaten Melawi</b>	<b>44</b>	<b>19</b>	<b>2</b>	<b>5</b>	<b>70</b>

Catatan/Note: ...

Sumber/Source: Dinas Kesehatan Kabupaten Melawi/Health Office of Melawi Regency

**Tabel**  
**Table** 4.2.22**Jumlah Tenaga Teknis Sanitasi Menurut Kecamatan di Kabupaten Melawi, 2022**  
**Number of Sanitation Technician by District in Melawi Regency, 2022**

Kecamatan	D–III Sanitasi	D–IV/ S1 Santasi	D–I Sanitasi	Jumlah
(1)	(2)	(3)	(4)	(5)
Sokan	1	–	–	1
Tanah Pinoh	1	–	–	1
Tanah Pinoh Barat	1	–	–	1
Sayan	–	2	–	2
Belimbing	3	1	–	4
Belimbing Hulu	–	1	–	1
Nanga Pinoh	4	5	–	9
Pinoh Selatan	–	–	–	–
Pinoh Utara	–	1	–	1
Ella Hilir	–	1	–	1
Menukung	1	–	–	1
<b>Kabupaten Melawi</b>	<b>11</b>	<b>11</b>	<b>–</b>	<b>22</b>

Catatan/Note: ...

Sumber/Source: Dinas Kesehatan Kabupaten Melawi/Health Office of Melawi Regency

**Tabel 4.2.23** Jumlah Bayi yang Diberi ASI Eksklusif Menurut Jenis Kelamin dan Kecamatan di Kabupaten Melawi, 2022  
**Number of Babies Get Exclusive Breastfed by Sex and District in Melawi Regency, 2022**

Kecamatan	Jumlah Bayi			Jumlah Bayi dengan ASI Eksklusif		
	L	P	L+P	L	P	L+P
(1)	(2)	(3)	(4)	(5)	(6)	(7)
Sokan	...	...	168	...	...	0
Tanah Pinoh	...	...	152	...	...	0
Tanah Pinoh Barat	...	...	124	...	...	21
Sayan	...	...	177	...	...	5
Belimbing	...	...	210	...	...	51
Belimbing Hulu	...	...	94	...	...	108
Nanga Pinoh	...	...	353	...	...	71
Pinoh Selatan	...	...	98	...	...	16
Pinoh Utara	...	...	130	...	...	23
Ella Hilir	...	...	162	...	...	44
Menukung	...	...	172	...	...	0
<b>Kabupaten Melawi</b>	...	...	<b>1840</b>	...	...	<b>339</b>

Catatan/Note: ...

Sumber/Source: Dinas Kesehatan Kabupaten Melawi/Health Office of Melawi Regency

**Tabel**  
**Table** 4.2.24

**Jumlah Kasus Demam Berdarah, Malaria, dan Filariasis yang Tercatat Menurut Jenis Kelamin dan Kecamatan di Kabupaten Melawi, 2022**  
**Number of DBD, Malaria, and Filariasis Case by Sex and District in Melawi Regency, 2022**

Kecamatan District	Demam Berdarah			Malaria			Filariasis		
	L	P	L+P	L	P	L+P	L	P	L+P
(1)	(2)	(3)	(4)	(5)	(6)	(7)	(8)	(9)	(10)
Sokan	...	...	...	...	...	...	7	4	11
Tanah Pinoh	...	...	...	...	...	...	10	4	14
Tanah Pinoh Barat	...	...	...	...	...	...	8	5	13
Sayan	1	1	2	...	...	...	...	1	...
Belimbing	3	2	5	...	...	...	1	...	...
Belimbing Hulu	2	...	...	...	...	...	1	1	2
Nanga Pinoh	9	7	16	...	...	...	...	1	...
Pinoh Selatan	...	...	...	...	...	...	...	...	...
Pinoh Utara	...	...	...	...	...	...	2	2	4
Ella Hilir	2	...	...	...	...	...	...	...	...
Menukung	1	1	2	...	...	...	...	...	...
<b>Kabupaten Melawi</b>	<b>18</b>	<b>11</b>	<b>...</b>	<b>...</b>	<b>...</b>	<b>...</b>	<b>29</b>	<b>18</b>	<b>...</b>

Catatan/Note: ...

Sumber/Source: Dinas Kesehatan Kabupaten Melawi/Health Office of Melawi Regency

**Tabel 4.2.25** Jumlah Kasus Diare yang Tercatat Menurut Jenis Kelamin dan Kecamatan di Kabupaten Melawi, 2022  
**Table 4.2.25** Number of Diarrhea Cases by Sex and District in Melawi Regency, 2022

Kecamatan <i>District</i>	Jumlah Perkiraan Kasus Diare			Jumlah Penderita Ditangani		
	Laki-Laki <i>Man</i>	Perempuan <i>Woman</i>	Jumlah <i>Total</i>	Laki-Laki <i>Man</i>	Perempuan <i>Woman</i>	Jumlah <i>Total</i>
(1)	(2)	(3)	(4)	(5)	(6)	(7)
Sokan	...	...	...	50	35	85
Tanah Pinoh	...	...	...	25	27	52
Tanah Pinoh Barat	...	...	...	55	33	88
Sayan	...	...	...	43	65	108
Belimbing	...	...	...	47	36	83
Belimbing Hulu	...	...	...	55	76	131
Nanga Pinoh	...	...	...	62	70	132
Pinoh Selatan	...	...	...	34	32	66
Pinoh Utara	...	...	...	50	37	87
Ella Hilir	...	...	...	55	33	88
Menukung	...	...	...	62	38	100
<b>Kabupaten Melawi</b>	...	...	...	<b>538</b>	<b>482</b>	<b>1 020</b>

Catatan/Note: ...

Sumber/Source: Dinas Kesehatan Kabupaten Melawi/Health Office of Melawi Regency



**Tabel**  
**Table** 4.2.26**Jumlah Kasus Pneumonia yang Tercatat Menurut Jenis Kelamin dan Kecamatan di Kabupaten Melawi, 2022**  
**Number of Pneumonia Cases by Sex and District in Melawi Regency, 2022**

Kecamatan <i>District</i>	Jumlah Perkiraan Kasus Pneumonia			Jumlah Penderita Ditangani		
	Laki-Laki <i>Man</i>	Perempuan <i>Woman</i>	Jumlah <i>Total</i>	Laki-Laki <i>Man</i>	Perempuan <i>Woman</i>	Jumlah <i>Total</i>
(1)	(2)	(3)	(4)	(5)	(6)	(7)
Sokan	2	2	4	32	30	62
Tanah Pinoh	9	13	22	8	6	14
Tanah Pinoh Barat	18	19	37	–	–	–
Sayan	14	7	21	–	–	–
Belimbing	7	6	13	–	–	–
Belimbing Hulu	77	65	142	–	–	–
Nanga Pinoh	91	77	168	2	8	10
Pinoh Selatan	2	2	4	4	1	5
Pinoh Utara	6	10	16	–	–	–
Ella Hilir	20	12	32	–	–	–
Menukung	...	...	...	–	–	–
<b>Kabupaten Melawi</b>	<b>246</b>	<b>213</b>	<b>459</b>	<b>46</b>	<b>45</b>	<b>91</b>

Catatan/Note: ...

Sumber/Source: Dinas Kesehatan Kabupaten Melawi/Health Office of Melawi Regency

**Tabel**  
**Table** 4.2.27**Jumlah Kasus Tuberkulosis yang Tercatat Menurut Jenis Kelamin dan Kecamatan di Kabupaten Melawi, 2022**  
**Number of Tuberculosis Cases by Sex and District in Melawi Regency, 2022**

Kecamatan <i>District</i>	Jumlah Penderita <i>TB Suspect</i>			Jumlah Penderita BTA+ <i>BTA+ Suspect</i>			Jumlah Penderita BTA+ Diobati <i>Handled Patients</i>		
	Laki- Laki <i>Man</i>	Perem- uan <i>Wo- man</i>	Jum- lah <i>Total</i>	Laki- Laki <i>Man</i>	Perem- uan <i>Wo- man</i>	Jum- lah <i>Total</i>	Laki- Laki <i>Man</i>	Perem- uan <i>Wo- man</i>	Jum- lah <i>Total</i>
(1)	(2)	(3)	(4)	(5)	(6)	(7)	(8)	(9)	(10)
Sokan	16	12	28	16	12	28	16	12	28
Tanah Pinoh	19	10	29	19	10	29	19	10	29
Tanah Pinoh Barat	8	1	9	8	1	9	8	1	9
Sayan	17	11	28	17	11	28	17	11	28
Belimbing	26	21	47	26	21	47	26	21	47
Belimbing Hulu	25	10	35	25	10	35	25	10	35
Nanga Pinoh	165	120	285	119	93	212	119	93	212
Pinoh Selatan	28	21	49	28	21	49	28	21	49
Pinoh Utara	11	4	15	10	4	14	10	4	14
Ella Hilir	33	13	46	33	13	46	33	13	46
Menukung	21	10	31	19	9	28	19	9	28
<b>Kabupaten Melawi</b>	<b>369</b>	<b>233</b>	<b>602</b>	<b>320</b>	<b>205</b>	<b>525</b>	<b>320</b>	<b>205</b>	<b>525</b>

Catatan/Note: ...

Sumber/Source: Dinas Kesehatan Kabupaten Melawi/Health Office of Melawi Regency

### 4.3 AGAMA DAN SOSIAL LAINNYA RELIGION AND OTHER SOCIAL AFFAIRS

**Tabel 4.3.1** Jumlah Penduduk Menurut Kecamatan dan Agama yang Dianut di Kabupaten Melawi, 2022  
*Population by Subdistrict and Religion in Melawi Regency, 2022*

Kecamatan Subdistrict	Islam	Protestan Protestant	Katolik Catholic	Hindu	Budha Buddha	Khonghucu	Lainnya
(1)	(2)	(3)	(4)	(5)	(6)	(7)	(8)
Sokan	8 256	3 256	4 443	1	2	–	–
Tanah Pinoh	13 166	3 423	398	–	6	1	–
Tanah Pinoh Barat	4 857	7 358	797	–	–	–	–
Sayan	9 992	6 855	826	–	–	–	–
Belimbing	10 409	5 520	7 627	2	98	22	–
Belimbing Hulu	3 970	3 154	3 357	–	–	–	–
Nanga Pinoh	34 199	7 556	7 606	18	872	202	–
Pinoh Selatan	6 007	3 104	2 018	7	1	1	–
Pinoh Utara	7 403	3 371	2 880	–	29	9	1
Ella Hilir	8 093	1 192	8 899	5	1	5	–
Menukung	4 601	4 231	9 553	4	9	–	–
<b>Kabupaten Melawi</b>	<b>110 953</b>	<b>49 020</b>	<b>48 404</b>	<b>37</b>	<b>1 018</b>	<b>240</b>	<b>1</b>

Catatan/Note: ...

Sumber/Source: Dinas Kependudukan dan Catatan Sipil Kabupaten Melawi/Population and Civil Registry Office of Melawi Regency

**Tabel 4.3.2** Jumlah Tempat Peribadatan Menurut Kecamatan di Kabupaten Melawi, 2022  
**Number of Places of Worship by Subdistrict in Melawi Regency, 2022**

Kecamatan Subdistrict	Masjid Mosque	Mushola Pray Room	Gereja Katholik Catholic Church	Kapel	Gereja Protestan Protestant Church	Vihara	Pura Temple	Kelen- teng
(1)	(2)	(3)	(4)	(5)	(6)	(7)	(8)	(9)
Sokan	15	6	17	–	12	–	–	–
Tanah Pinoh	14	39	2	–	10	–	–	–
Tanah Pinoh Barat	10		6	–	17	–	–	–
Sayan	16	25	6	–	19	–	–	–
Belimbing	28	27	25	–	20	–	–	–
Belimbing Hulu	8	20	9	–	11	–	–	–
Nanga Pinoh	61	102	7	3	30	1	–	1
Pinoh Selatan	16	6	13	–	12	–	–	–
Pinoh Utara	18	23	13	–	19	–	–	–
Ella Hilir	19	19	43	–	8	–	–	–
Menukung	9	13	43	–	23	–	–	–
<b>Kabupaten Melawi</b>	<b>214</b>	<b>280</b>	<b>184</b>	<b>3</b>	<b>181</b>	<b>1</b>	<b>–</b>	<b>1</b>

Catatan/Note: ...

Sumber/Source: Kementerian Agama Kabupaten Melawi/Ministry of Religious Affairs of Melawi Regency

**Tabel**  
**Table** 4.3.3

**Jumlah Desa<sup>1</sup>/Kelurahan yang Mengalami Bencana Alam<sup>2</sup>  
Menurut Kecamatan di Kabupaten Melawi, 2019–2021**  
**Number of Villages<sup>1</sup>/Kelurahan that Had Natural Disaster<sup>2</sup>  
by Subdistrict in Melawi Regency, 2019–2021**

Kecamatan Subdistrict	Banjir/Flood		
	2019	2020	2021
(1)	(2)	(3)	(4)
Sokan	9	7	17
Tanah Pinoh	9	11	11
Tanah Pinoh Barat	6	8	9
Sayan	10	7	18
Belimbing	5	5	7
Belimbing Hulu	2	2	3
Nanga Pinoh	8	13	17
Pinoh Selatan	2	7	7
Pinoh Utara	9	7	13
Ella Hilir	6	4	7
Melukung	5	12	12
<b>Kabupaten Melawi</b>	<b>71</b>	<b>83</b>	<b>121</b>

Lanjutan Tabel/*Continued Table 4.3.3*

Kecamatan Subdistrict	Gempa Bumi/ <i>Earthquake</i>		
	2019	2020	2021
(1)	(5)	(6)	(7)
Sokan	–	–	–
Tanah Pinoh	–	–	–
Tanah Pinoh Barat	–	–	–
Sayan	–	–	–
Belimbing	–	–	–
Belimbing Hulu	–	–	–
Nanga Pinoh	–	–	–
Pinoh Selatan	–	–	–
Pinoh Utara	–	–	–
Ella Hilir	–	–	–
Melukung	–	–	–
<b>Kabupaten Melawi</b>	–	–	–

Lanjutan Tabel/*Continued Table* 4.3.3

Kecamatan <i>Subdistrict</i>	Tanah Longsor/ <i>Landslide</i>		
	2019	2020	2021
(1)	(8)	(9)	(10)
Sokan	–	1	1
Tanah Pinoh	–	–	–
Tanah Pinoh Barat	1	–	–
Sayan	–	1	3
Belimbing	–	1	1
Belimbing Hulu	–	–	2
Nanga Pinoh	2	–	1
Pinoh Selatan	–	4	–
Pinoh Utara	6	1	4
Ella Hilir	–	2	–
Menukung	1	3	3
<b>Kabupaten Melawi</b>	<b>10</b>	<b>13</b>	<b>15</b>

Catatan/*Note*: <sup>1</sup> Desa pada tabel ini termasuk Unit Permukiman Transmigrasi (UPT) yang masih dibina oleh kementerian terkait dan nagari di Provinsi Sumatera Barat/*Villages in this table are included in Transmigration Settlement Unit which is still fostered by the relevant ministries and the nagari in the Province of Sumatera Barat*

<sup>2</sup> Terjadi dalam tiga tahun terakhir sampai dengan saat pencacahan/*Occured during the last three years by the time of enumeration*

Sumber/*Source*: Badan Pusat Statistik Kabupaten Melawi, Pendataan Potensi Desa (Podes)/*Statistics Melawi, Village Potential Data Collecting*

**Tabel 4.3.4** Jumlah Korban Bencana Berdasarkan Kecamatan di Kabupaten Melawi, 2022  
**Table** Number of Disaster Victims in Melawi Regency, 2022

Kecamatan Subdistrict	Bencana/Disaster			Jumlah Jiwa Terdampak Affected Population	Korban Meninggal Died Victim
	Banjir Flood	Kebakaran Fire Disaster	Jumlah Total		
(1)	(2)	(3)	(4)	(5)	(6)
Sokan	113	0	113	452	–
Tanah Pinoh	254	0	254	1 016	–
Tanah Pinoh Barat	284	2	286	1 023	–
Sayan	229	0	229	975	–
Belimbing	42	0	42	168	–
Belimbing Hulu	42	0	42	115	–
Nanga Pinoh	780	0	780	4 261	–
Pinoh Selatan	45	0	45	280	–
Pinoh Utara	330	0	330	2 307	–
Ella Hilir	95	0	95	284	–
Menukung	65	40	105	375	1
<b>Kabupaten Melawi</b>	<b>2 279</b>	<b>42</b>	<b>2 321</b>	<b>11 256</b>	<b>1</b>

Catatan/Note: ...

Sumber/Source: Dinas Sosial Kabupaten Melawi/Social Affairs Office of Melawi Regency



**Tabel**  
**Table** 4.3.5**Jumlah Penyandang Disabilitas Berdasarkan Kecamatan di Kabupaten Melawi, 2022**  
**Number of Persons with Disabilities by District in Melawi Regency, 2022**

Kecamatan <i>Subdistrict</i>	Jenis Kecacatan/ <i>Disability</i>					Jumlah <i>Total</i>
	Mental <i>Mental</i>	Sensorik <i>Sensoric</i>	Fisik <i>Physic</i>	Intelektual <i>Intellectual</i>	Ganda <i>Multiple</i>	
(1)	(2)	(3)	(4)	(5)	(6)	(7)
Sokan	8	57	62	20	11	158
Tanah Pinoh	6	80	85	63	31	265
Tanah Pinoh Barat	5	37	26	12	11	91
Sayan	21	37	85	39	21	203
Belimbing	16	7	40	18	8	89
Belimbing Hulu	8	37	54	20	14	133
Nanga Pinoh	32	35	80	29	21	197
Pinoh Selatan	15	36	94	21	8	174
Pinoh Utara	6	34	74	19	15	148
Ella Hilir	22	98	72	15	6	213
Menukung	14	80	88	76	20	278
<b>Kabupaten Melawi</b>	<b>153</b>	<b>538</b>	<b>760</b>	<b>332</b>	<b>166</b>	<b>1 949</b>

Catatan/Note: ...

Sumber/Source: Dinas Sosial Kabupaten Melawi/Social Affairs Office of Melawi Regency

**Tabel**  
**Table 4.3.6****Jumlah Perceraian dan Dispensasi Kawin di Kabupaten Melawi, 2022**  
**Number of Separate, Divorce, and Marriage Dispensation in Melawi Regency, 2022**

Kecamatan Subdistrict	Cerai Talak Separate	Cerai Gugat Divorce	Dispensasi Kawin Marriage Dispensation
(1)	(2)	(3)	(4)
Sokan	2	1	1
Tanah Pinoh	2	8	17
Tanah Pinoh Barat	0	1	4
Sayan	2	7	8
Belimbing	7	12	12
Belimbing Hulu	0	4	5
Nanga Pinoh	22	72	23
Pinoh Selatan	2	5	6
Pinoh Utara	6	5	9
Ella Hilir	2	7	7
Menukung	0	1	0
<b>Kabupaten Melawi</b>	<b>45</b>	<b>123</b>	<b>92</b>

Catatan/Note: ...

Sumber/Source: Pengadilan Agama Nanga Pinoh/Religious Affairs Court of Nanga Pinoh

**Tabel**  
**Table** 4.3.7

**Jumlah Lembaga Pendidikan Islam dan Majelis Ta'lim  
Menurut Kecamatan di Kabupaten Melawi, 2022**  
*Number of Islamic Education Institutions and Majelis Ta'lim  
by Subdistrict in Melawi Regency, 2022*

Kecamatan Subdistrict	Pondok Pesantren	Madrasah Diniyah	TPA	Majelis Ta'lim
(1)	(2)	(3)	(4)	(5)
Sokan	–	–	5	3
Tanah Pinoh	1	2	5	7
Tanah Pinoh Barat	–	–	2	3
Sayan	–	–	4	7
Belimbing	–	2	–	11
Belimbing Hulu	–	1	1	8
Nanga Pinoh	3	5	10	25
Pinoh Selatan	–	4	1	9
Pinoh Utara	–	1	3	8
Ella Hilir	–	–	1	12
Melukung	–	–	–	4
<b>Kabupaten Melawi</b>	<b>4</b>	<b>15</b>	<b>32</b>	<b>97</b>

Catatan/Note: ...

Sumber/Source: Kementerian Agama Kabupaten Melawi/Religious Affairs Ministry of Melawi Regency

**Tabel 4.3.8** Jumlah Penerimaan Zakat Fitrah Menurut Kecamatan di Kabupaten Melawi, 2022  
**Number of Zakat Fitrah Receipt by Subdistrict in Melawi Regency, 2022**

Kecamatan Subdistrict	Muzaki/Giver		Zakat Fitrah	
	Keluarga Family	Jiwa People	Uang (000 Rp.) Money	Beras (kg) Rice
(1)	(2)	(3)	(4)	(5)
Sokan	85	262	9 465 500	57
Tanah Pinoh	136	412	15 185 000	46
Tanah Pinoh Barat	95	284	10 789 000	62
Sayan	95	286	10 568 000	56
Belimbing	236	713	26 125 000	47
Belimbing Hulu	98	298	11 035 000	54
Nanga Pinoh	368	1 109	41 325 000	103
Pinoh Selatan	105	325	11 785 000	67
Pinoh Utara	98	302	11 060 000	29
Elia Hilir	70	215	7 658 000	67
Menukung	65	198	7 326 000	42
<b>Kabupaten Melawi</b>	<b>1 451</b>	<b>4 404</b>	<b>162 321 500</b>	<b>630</b>

Catatan/Note: ...

Sumber/Source: Badan Amil Zakat Nasional

**Tabel**  
**Table 4.3.9****Jumlah Penyaluran Zakat Fitrah Menurut Kecamatan di Kabupaten Melawi, 2022**  
**Number of Zakat Fitrah Distribution by Subdistrict in Melawi Regency, 2022**

Kecamatan Subdistrict	Mustahiq/Receiver		Zakat Fitrah	
	Keluarga Family	Jiwa People	Uang (000 Rp.) Money	Beras (kg) Rice
(1)	(2)	(3)	(4)	(5)
Sokan	60	174	9 465 500	57
Tanah Pinoh	90	253	15 185 000	46
Tanah Pinoh Barat	70	198	10 789 000	62
Sayan	67	196	10 568 000	56
Belimbing	160	490	26 125 000	47
Belimbing Hulu	65	206	11 035 000	54
Nanga Pinoh	250	172	41 325 000	103
Pinoh Selatan	63	162	11 785 000	67
Pinoh Utara	62	181	11 060 000	29
Ellia Hilir	45	125	7 658 000	67
Menukung	40	126	7 326 000	42
<b>Kabupaten Melawi</b>	<b>972</b>	<b>2 283</b>	<b>162 321 500</b>	<b>630</b>

Catatan/Note: ...

Sumber/Source: Badan Amil Zakat Nasional

#### 4.4 KEMISKINAN POVERTY

**Tabel** 4.4.1 **Garis Kemiskinan, Jumlah, dan Persentase Penduduk Miskin di Kabupaten Melawi, 2014–2022**  
**Table** 4.4.1 **Poverty Line, Number, and Percentage of Poor People in Melawi Regency, 2014–2022**

Tahun Year	Garis Kemiskinan (rupiah/kapita/bulan) Poverty Line (rupiah/capita/month)	Jumlah Penduduk Miskin (ribu) Number of Poor People (thousand)	Persentase Penduduk Miskin Percentage of Poor People
(1)	(2)	(3)	(4)
2014	378 309	24	12.40
2015	408 635	24.56	12.57
2016	431 660	25.05	12.63
2017	461 462	25.28	12.54
2018	509 138	26.24	12.83
2019	534 933	25.71	12.38
2020	550 535	25.34	12.04
2021	570 434	25.47	12.01
2022	602 209	24,57	11,44

Catatan/Note: ...

Sumber/Source: Badan Pusat Statistik Kabupaten Melawi, Survei Sosial Ekonomi Nasional Maret/Statistics Melawi, March National Socioeconomic Survey

**Tabel**  
**Table** 4.4.2

**Indeks Kedalaman Kemiskinan dan Indeks Keparahan Kemiskinan di Kabupaten Melawi, 2014–2022**  
**Poverty Gap Index and Poverty Severity Index in Melawi Regency, 2014–2022**

Tahun Year	Indeks Kedalaman Kemiskinan Poverty Gap Index	Indeks Keparahan Kemiskinan Poverty Severity Index
(1)	(2)	(3)
2014	2.25	0.63
2015	2.40	0.68
2016	2.14	0.57
2017	2.06	0.50
2018	2	0.50
2019	2.24	0.60
2020	1.63	0.4
2021	2.21	0.62
2022	1,83	0,49

Catatan/Note: ...

Sumber/Source: Badan Pusat Statistik Kabupaten Melawi, Survei Sosial Ekonomi Nasional Maret/Statistics Melawi, March National Socioeconomic Survey





**POPULASI TERNAK  
SAPI**

**13.506**


**EKOR**

**DAN**

**PRODUKSI DAGING  
SAPI**

**215.955**

**KILOGRAM**





**PENJELASAN TEKNIS**

1. Tanaman sayuran dan buah-buahan semusim Tanaman sayuran semusim adalah tanaman sumber vitamin, garam mineral dan lain-lain yang dikonsumsi dari bagian tanaman yang berupa daun, bunga, buah, dan umbinya, yang berumur kurang dari satu tahun. Tanaman buah-buahan semusim adalah tanaman sumber vitamin, garam mineral, dan lain-lain yang dikonsumsi dari bagian tanaman yang berupa buah, berumur kurang dari satu tahun, tidak berbentuk pohon/rumpun tetapi menjalar dan berbatang lunak.
2. Tanaman biofarmaka adalah tanaman yang bermanfaat untuk obat-obatan, kosmetik, dan kesehatan yang dikonsumsi atau digunakan dari bagian-bagian tanaman seperti daun, batang, buah, umbi (rimpang) ataupun akar.
3. Tanaman hias adalah tanaman yang mempunyai nilai keindahan baik bentuk, warna daun, tajuk maupun bunganya, sering digunakan untuk penghias pekarangan dan lain sebagainya.
4. Luas panen tanaman hortikultura adalah luas tanaman sayuran, buah- buahan, biofarmaka, dan

**TECHNICAL NOTES**

1. *Vegetable plants and annual fruits*  
*Vegetable plants are seasonal sources of vitamins, mineral salts and others which are consumed from plant parts in the form of leaves, flowers, fruits and tubers, which are less than one year old. Seasonal fruit plants are plant sources of vitamins, mineral salts, etc. which are consumed from plant parts in the form of fruit, less than one year old, not in the form of trees / clumps but spread and soft trunked.*
2. *Biopharmaca plants are plants that are useful for medicines, cosmetics, and health that are consumed or used from plant parts such as leaves, stems, fruits, tubers (rhizomes) or roots.*
3. *Ornamental plants are plants that have a good value of beauty in shape, color of leaves, crowns and flowers, often used to decorate the yard and so forth.*
4. *.Horticultural crop harvest area is the area of vegetable, fruit, biopharmaca, and ornamental*

tanaman hias yang diambil hasilnya/dipanen pada periode pelaporan.

*plants taken or harvested in the reporting period.*

5. Luas panen untuk tanaman sayuran adalah luas tanaman yang dipanen sekaligus/habis/dibongkar dan luastanaman yang dipanen berkali-kali (lebih dari satu kali)/belum habis. Tanaman yang dipanen sekaligus/ habis/dibongkar adalah tanaman yang sehabis p a n e n langsung dibongkar/dicabut, terdiri dari bawang merah, bawang putih, bawang daun, kentang, kol/kubis, kembang kol, petsai/sawi, wortel, lobak, dan kacang merah. Tanaman yang dipanen berkali- kali (lebih dari satu kali)/belum habis adalah tanaman yang pemanenannya lebih dari satu kali dan biasanya dibongkar apabila panen terakhir sudah tidak memadai lagi, terdiri dari: kacang panjang, cabe besar, cabe rawit, jamur, tomat, terung, buncis, ketimun, labu siam, kangkung, bayam, melon, semangka, dan blewah.

5. *The harvested area for vegetable crops is the area of crops that are harvested all at once / exhausted / unloaded and the area of crops that are harvested many times (more than once) / not yet finished. Crops that are harvested all at once / discharged / dismantled are plants which after harvest are directly dismantled / pulled out, consisting of shallots, garlic, onions, potatoes, cabbage / cabbage, cauliflower, cabbage / mustard greens, carrots, turnips, and kidney beans. Crops that are harvested multiple times (more than once) / not yet finished are plants that are harvested more than once and are usually dismantled when the last harvest is no longer sufficient, consisting of: long beans, large chillies, cayenne pepper, mushrooms, tomatoes, eggplant, beans, cucumbers, chayote, spinach, spinach, melons, watermelons, and cantaloupe.*

**ULASAN**

Produksi perkebunan terbesar di Kabupaten Melawi adalah perkebunan karet dan kelapa sawit. Luas tanaman karet yang menghasilkan pada tahun 2022 sebesar 15.494 hektar. Produksi karet pada tahun 2022 adalah 15.152 ton.

Untuk komoditas kelapa sawit, mengalami peningkatan baik produksi maupun jumlah tanaman menghasilkan. Produksi kelapa sawit pada tahun 2022 mencapai 245.822 ton. Luas tanaman menghasilkan kelapa sawit di Kabupaten Melawi seluas 48.880 hektar.

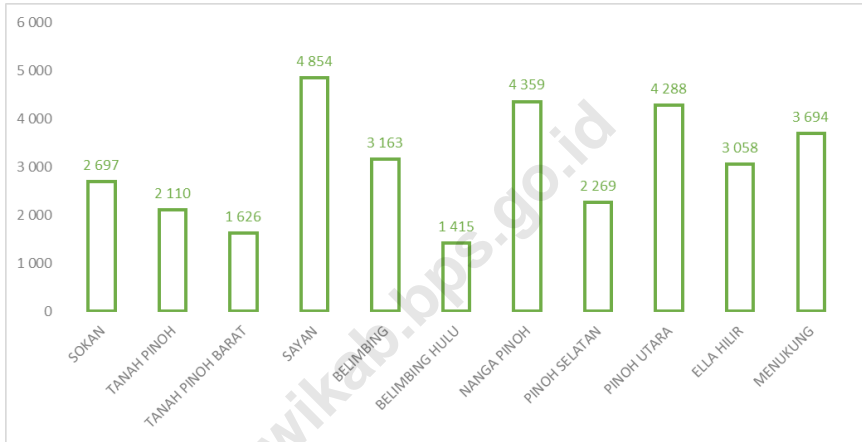
**DESCRIPTION**

*The largest production plantations in Melawi Regency are rubber and oil palm plantations. The area of rubber trees that will produce in 2022 is 33,626 hectares. Rubber production in 2022 is 15,152 quintals.*

*For oil palm commodity, there has been an increase in both production and number of yielding crops. Oil palm production in 2022 will reach 186,342 quintals. The area of crops producing oil palm in Melawi District is 48,880 hectares.*

**Gambar** 5.1  
**Figures**

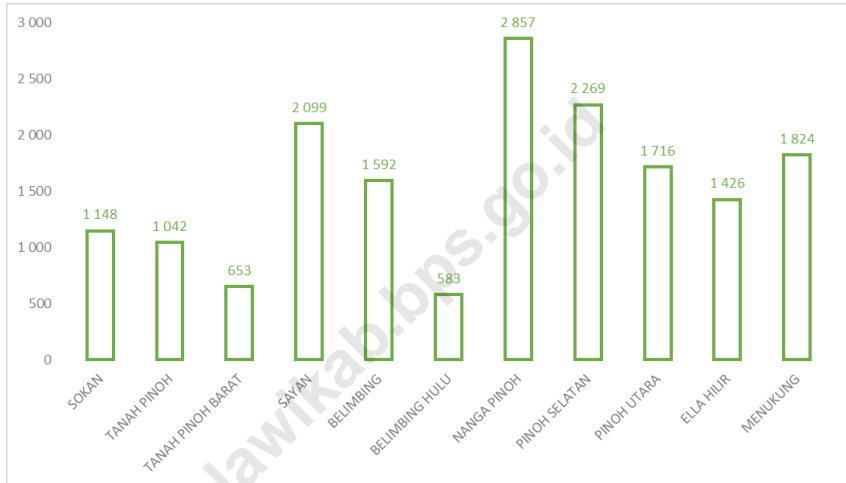
**Luas Areal Tanaman Perkebunan Karet Menurut Kecamatan (Ha), 2022**  
**Planted Area of Rubber by Subdistrict (Ha), 2022**



Sumber/Source: BPS Kabupaten Melawi/BPS-Statistics of Melawi Regency

**Gambar** 5.2  
**Figures**

**Produksi Perkebunan Karet Menurut Kecamatan (Ha),  
2022**  
**Production of Rubber by Subdistrict (Ha), 2022**



Sumber/Source : BPS Kabupaten Melawi/BPS-Statistics of Melawi Regency

**5.1 HORTIKULTURA**  
**HORTICULTURE**

**Tabel 5.1.1** Luas Panen Tanaman Sayuran Menurut Kecamatan dan Jenis Tanaman di Kabupaten Melawi (ha), 2021 dan 2022  
**Table 5.1.1** *Harvested Area of Vegetables by Subdistrict and Kind of Plant in Melawi Regency (ha), 2021 and 2022*

Kecamatan Subdistrict	Bawang Merah Shallot		Cabai Besar Chili/Big Chili	
	2021	2022 <sup>x</sup>	2021	2022 <sup>x</sup>
(1)	(2)	(3)	(4)	(5)
Sokan	–	–	–	–
Tanah Pinoh	–	–	–	–
Tanah Pinoh Barat	–	–	–	–
Sayan	–	–	–	–
Belimbing	–	–	–	–
Belimbing Hulu	–	–	–	–
Nanga Pinoh	2	2	–	–
Pinoh Selatan	0,2	–	2	–
Pinoh Utara	–	–	–	–
Ella Hilir	–	–	–	–
Menukung	–	–	–	–
<b>Kabupaten Melawi</b>	–	–	<b>2</b>	–



Lanjutan Tabel/*Continued Table 5.1.1*

Kecamatan Subdistrict	Cabai Rawit Chili/Cayenne Pepper		Kentang Potato	
	2021	2022 <sup>x</sup>	2021	2022 <sup>x</sup>
(1)	(6)	(7)	(8)	(9)
Sokan	–	28,00	–	–
Tanah Pinoh	–	7,00	–	–
Tanah Pinoh Barat	–	4,00	–	–
Sayan	–	14,00	–	–
Belimbing	1	3,00	–	–
Belimbing Hulu	–	0,00	–	–
Nanga Pinoh	5,5	44,00	–	–
Pinoh Selatan	–	11,00	–	–
Pinoh Utara	–	2,00	–	–
Ella Hilir	–	24,00	–	–
Menukung	–	3,00	–	–
<b>Kabupaten Melawi</b>	<b>6,5</b>	<b>140,00</b>	–	–

Lanjutan Tabel/Continued Table 5.1.1

Kecamatan Subdistrict	Kubis Cabbage		Tomat Tomato	
	2021	2022 <sup>x</sup>	2021	2022 <sup>x</sup>
(1)	(10)	(11)	(12)	(13)
Sokan	–	–	–	1,01
Tanah Pinoh	–	–	–	0,00
Tanah Pinoh Barat	–	–	–	0,00
Sayan	–	–	9	11,00
Belimbing	–	–	–	0,00
Belimbing Hulu	–	–	–	0,00
Nanga Pinoh	–	–	10	8,00
Pinoh Selatan	–	–	1	1,00
Pinoh Utara	–	–	–	0,00
Ella Hilir	–	–	–	0,00
Menukung	–	–	–	0,00
<b>Kabupaten Melawi</b>	<b>–</b>	<b>–</b>	<b>20</b>	<b>21,01</b>

Lanjutan Tabel/*Continued Table* 5.1.1

Kecamatan Subdistrict	Bawang Putih Garlic		Kacang Panjang Long Beans		Ketimun Cucumber	
	2021	2022 <sup>a</sup>	2021	2022 <sup>a</sup>	2021	2022 <sup>a</sup>
(1)	(14)	(15)	(16)	(17)	(18)	(19)
Sokan	–	–	13	22,00	8	16,00
Tanah Pinoh	–	–	26	21,00	32	18,00
Tanah Pinoh Barat	–	–	10	7,00	2	6,00
Sayan	–	–	15	14,00	15	12,00
Belimbing	–	–	8	5,00	7	6,00
Belimbing Hulu	–	–	1	5,50	1	8,00
Nanga Pinoh	–	–	34	25,00	17	11,50
Pinoh Selatan	–	–	2	4,00	2	4,00
Pinoh Utara	–	–	4	9,00	1	8,00
Ella Hilir	–	–	16	23,00	14	23,00
Menukung	–	–	6	6,00	11	8,00
<b>Kabupaten Melawi</b>	–	–	<b>135</b>	<b>141,50</b>	<b>110</b>	<b>120,50</b>

Catatan/Note: ...

Sumber/Source: BPS, Statistik Pertanian Hortikultura SPH-SBS/BPS-Statistics Indonesia, Agricultural Statistic for Horticulture SPH-SBS

**Tabel**  
**Table** 5.1.2

**Produksi Tanaman Sayuran Menurut Kecamatan dan Jenis Tanaman di Kabupaten Melawi (kuintal), 2021 dan 2022**  
*Production of Vegetables by Subdistrict and Kind of Plant in Melawi Regency (quintal), 2021 dan 2022*

Kecamatan Subdistrict	Bawang Merah Shallot		Cabai Besar Chili/Big Chili	
	2021	2022 <sup>x</sup>	2021	2022 <sup>x</sup>
(1)	(2)	(3)	(4)	(5)
Sokan	–	–	–	–
Tanah Pinoh	–	–	–	–
Tanah Pinoh Barat	–	–	–	–
Sayan	–	–	–	–
Belimbing	–	–	–	–
Belimbing Hulu	–	–	–	–
Nanga Pinoh	8	8	–	–
Pinoh Selatan	3	–	33	–
Pinoh Utara	–	–	–	–
Ella Hilir	–	–	–	–
Menukung	–	–	–	–
<b>Kabupaten Melawi</b>	<b>11</b>	<b>8</b>	<b>33</b>	<b>–</b>

Lanjutan Tabel/*Continued Table* 5.1.2

Kecamatan Subdistrict	Cabai Rawit <i>Chili/Cayenne Pepper</i>		Kentang <i>Potato</i>	
	2021	2022 <sup>x</sup>	2021	2022 <sup>x</sup>
(1)	(6)	(7)	(8)	(9)
Sokan	900	987	–	–
Tanah Pinoh	796,7	711	–	–
Tanah Pinoh Barat	43	49	–	–
Sayan	414	580	–	–
Belimbing	62	266	–	–
Belimbing Hulu	–	–	–	–
Nanga Pinoh	207	268	–	–
Pinoh Selatan	102	102	–	–
Pinoh Utara	38	46	–	–
Ella Hilir	159	384	–	–
Menukung	180	200	–	–
<b>Kabupaten Melawi</b>	<b>2 900,7</b>	<b>3593</b>	–	–

Lanjutan Tabel/Continued Table 5.1.2

Kecamatan Subdistrict	Kubis Cabbage		Tomat Tomato	
	2021	2022 <sup>x</sup>	2021	2022 <sup>x</sup>
(1)	(10)	(11)	(12)	(13)
Sokan	–	–	–	7
Tanah Pinoh	–	–	–	–
Tanah Pinoh Barat	–	–	–	–
Sayan	–	–	197	285
Belimbing	–	–	–	–
Belimbing Hulu	–	–	–	–
Nanga Pinoh	–	–	49	337
Pinoh Selatan	–	–	9	6
Pinoh Utara	–	–	–	–
Ella Hilir	–	–	–	–
Menukung	–	–	–	–
<b>Kabupaten Melawi</b>	–	–	<b>255</b>	<b>635</b>

Lanjutan Tabel/*Continued Table* 5.1.2

Kecamatan Subdistrict	Bawang Putih Garlic		Kacang Panjang Long Beans		Ketimun Cucumber	
	2021	2022 <sup>x</sup>	2021	2022 <sup>x</sup>	2021	2022 <sup>x</sup>
(1)	(14)	(15)	(16)	(17)	(18)	(19)
Sokan	–	–	898	906	796	573
Tanah Pinoh	–	–	3 075,6	3 108	4 682	3 215
Tanah Pinoh Barat	–	–	68	43	22	27
Sayan	–	–	444	474	670	560
Belimbing	–	–	72	197	135	323
Belimbing Hulu	–	–	19,7	130,8	22	156,1
Nanga Pinoh	–	–	246	377	138	196
Pinoh Selatan	–	–	48	52	24	29
Pinoh Utara	–	–	45	85	6	43
Ella Hilir	–	–	180	122	223	153
Menukung	–	–	230	160	370	210
<b>Kabupaten Melawi</b>	–	–	<b>5 326</b>	<b>5 655</b>	<b>7 087</b>	<b>5 485,1</b>

Catatan/Note: ...

Sumber/Source: BPS, Statistik Pertanian Hortikultura SPH-SBS/BPS-Statistics Indonesia, Agricultural Statistic for Horticulture SPH-SBS

**Tabel**  
**Table** 5.1.3

**Luas Panen Tanaman Sayuran dan Buah-buahan Semusim Menurut Jenis Tanaman di Kabupaten Melawi (ha), 2018–2022**  
**Harvested Area of Seasonal Vegetables and Fruits by Kind of Plant in Melawi Regency(ha), 2018–2022**

Jenis Tanaman Kind of Plants	2018	2019	2020	2021	2022
(1)	(2)	(3)	(4)	(5)	(6)
<b>Sayuran/Vegetables:</b>					
Bawang Merah/Shallots	–	2	–	2	2
Bawang Putih/Garlic	–	–	–	–	–
Cabai Besar/Chili/Big Chili	57	34	8	2	–
Cabai Rawit/Chili/Cayenne Pepper	120	106	100	113	140
Kentang/Potato	–	–	–	–	–
Kubis/Cabbage	–	1	–	–	–
Kacang Panjang/Long Beans	99	105	134	146	142
Ketimun/Cucumber	31	49	58	118	121
<b>Buah–buahan/Fruits:</b>					
Semangka/Watermelon	28	21	32	30	28

Catatan/Note: ...

Sumber/Source: BPS, Statistik Pertanian Hortikultura SPH-SBS/BPS-Statistics Indonesia, Agricultural Statistic for Horticulture SPH-SBS



**Tabel**  
**Table** 5.1.4**Produksi Tanaman Sayuran dan Buah-buahan Semusim Menurut Jenis Tanaman di Kabupaten Melawi (kuintal), 2018–2022*****Production of Seasonal Vegetables and Fruits by Kind of Plant in Melawi Regency(ha), 2018–2022***

Jenis Tanaman <i>Kind of Plants</i>	2018	2019	2020	2021	2022
(1)	(2)	(3)	(4)	(5)	(6)
<b>Sayuran/Vegetables:</b>					
Bawang Merah/ <i>Shallots</i>	–	80	–	11	8
Bawang Putih/ <i>Garlic</i>	–	–	–	–	–
Cabai Besar/ <i>Chili/Big Chili</i>	421	392	90	33	–
Cabai Rawit/ <i>Chili/Cayenne Pepper</i>	2 319	2 437	4 007,6	2 900,7	3 593
Kentang/ <i>Potato</i>	–	–	–	–	–
Kubis/ <i>Cabbage</i>	–	3	–	–	–
Kacang Panjang/ <i>Long Beans</i>	1 126	3 373	6 254	5 326,3	5 654,8
Ketimun/Cucumber	2 711	5 008	6 800	7 087	5 485,1
<b>Buah–buahan/Fruits:</b>					
Semangka/ <i>Watermelon</i>	515	627	1 965	317	2 370

Catatan/Note: ...

Sumber/Source: BPS, Statistik Pertanian Hortikultura SPH-SBS/BPS-Statistics Indonesia, Agricultural Statistic for Horticulture SPH-SBS

**Tabel**  
**Table** 5.1.5

**Luas Panen Tanaman Biofarmaka Menurut Kecamatan dan Jenis Tanaman di Kabupaten Melawi (m<sup>2</sup>), 2021 dan 2022**  
*Harvested Area of Medicinal Plants by Subdistrict and Kind of Plant in Melawi Regency(m<sup>2</sup>), 2021 and 2022*

Kecamatan Subdistrict	Jahe/Ginger		Laos/Lengkuas/Galanga		Kencur/East Indian Galangal	
	2021	2022	2021	2022	2021	2022
(1)	(2)	(3)	(4)	(5)	(6)	(7)
Sokan	786	804	600	547	552	264
Tanah Pinoh	678	109	311	26	28	54
Tanah Pinoh Barat	3	183	2	70	4	83
Sayan	650	750	600	500	500	200
Belimbing	2 525	1 600	625	–	–	900
Belimbing Hulu	200	1 300	700	750	500	1 350
Nanga Pinoh	4 900	8 000	8 200	6 000	10 800	6 000
Pinoh Selatan	57	85	70	110	75	230
Pinoh Utara	625	575	860	660	910	810
Ella Hilir	450	1 423	155	580	200	940
Menukung	50	70	60	75	20	25
<b>Kabupaten Melawi</b>	<b>10 924</b>	<b>14 899</b>	<b>12 183</b>	<b>9 318</b>	<b>13 589</b>	<b>10 856</b>

Lanjutan Tabel/*Continued Table* 5.1.5

Kecamatan Subdistrict	Kunyit/ <i>Turmeric</i>		Mengkudu/ <i>Pace/ Indian Mulberry</i>		Mahkota Dewa/ <i>Phaleria Macrocarpa</i>	
	2021	2022	2021	2022	2021	2022
(1)	(8)	(9)	(10)	(11)	(12)	(13)
Sokan	1 094	1 060	150	146	150	185
Tanah Pinoh	645	279	–	–	–	–
Tanah Pinoh Barat	4	87	–	–	–	–
Sayan	400	500	–	–	–	–
Belimbing	400	400	–	–	–	–
Belimbing Hulu	500	1 400	–	–	–	–
Nanga Pinoh	7 450	7 000	–	–	–	–
Pinoh Selatan	70	75	10	12	25	5
Pinoh Utara	750	700	–	–	–	–
Ella Hilir	325	1 050	–	–	–	–
Menukung	65	75	–	–	–	–
<b>Kabupaten Melawi</b>	<b>11 703</b>	<b>12 626</b>	<b>160</b>	<b>158</b>	<b>175</b>	<b>190</b>

Catatan/*Note*: ...Sumber/*Source*: BPS, Statistik Pertanian Hortikultura SPH-TBF/BPS-*Statistics Indonesia, Agricultural Statistic for Horticulture SPH-TBF*

**Tabel** 5.1.6 **Produksi Tanaman Biofarmaka Menurut Kecamatan dan Jenis Tanaman di Kabupaten Melawi (kg), 2021 and 2022**  
**Table** 5.1.6 **Production of Medicinal Plants by Subdistrict and Kind of Plant in Melawi Regency(kg), 2021 and 2022**

Kecamatan Subdistrict	Jahe/Ginger		Laos/Lengkuas/Galanga		Kencur/East Indian Galangal	
	2021	2022	2021	2022	2021	2022
(1)	(2)	(3)	(4)	(5)	(6)	(7)
Sokan	1 375	2 443	1 199	780	1 215	336
Tanah Pinoh	3 315	629	1 965	165	92	204
Tanah Pinoh Barat	30	225	20	153	25	62
Sayan	1 250	2 710	1 650	1 136	1 600	400
Belimbing	3 140	384	1 300	–	–	306
Belimbing Hulu	150	1 052	975	2 675	375	857
Nanga Pinoh	7 640	5 230	11 700	4 330	16 600	3 770
Pinoh Selatan	72	165	72	205	159	325
Pinoh Utara	2 094	1 140	1 670	2 580	1 060	900
Ella Hilir	1 570	1 400	770	720	850	635
Menukung	162	186	168	198	50	52
<b>Kabupaten Melawi</b>	<b>20 798</b>	<b>15 564</b>	<b>21 489</b>	<b>12 942</b>	<b>22 026</b>	<b>7 847</b>

Lanjutan Tabel/Continued Table 5.1.6

Kecamatan Subdistrict	Kunyit/Turmeric		Mengkudu/Pace/Indian Mulberry		Mahkota Dewa/Phaleria Macrocarpa	
	2021	2022	2021	2022	2021	2022
(1)	(6)	(7)	(8)	(9)	(10)	(11)
Sokan	2 851	1 468	70	152	1 860	4 408
Tanah Pinoh	2 687	1 308	–	–	–	–
Tanah Pinoh Barat	26	148	–	–	–	–
Sayan	1 300	2 086	–	–	–	–
Belimbing	172	172	–	–	–	–
Belimbing Hulu	480	1 271	–	–	–	–
Nanga Pinoh	12 750	4 960	–	–	–	–
Pinoh Selatan	101	120	92	165	860	482
Pinoh Utara	1 445	1 400	–	–	–	–
Ella Hilir	610	1 175	–	–	–	–
Menukung	180	198	–	–	–	–
<b>Kabupaten Melawi</b>	<b>22 602</b>	<b>14 306</b>	<b>162</b>	<b>317</b>	<b>2 720</b>	<b>4 890</b>

Catatan/Note: ...

Sumber/Source: BPS, Statistik Pertanian Hortikultura SPH-TBF/BPS-Statistics Indonesia, Agricultural Statistic for Horticulture SPH-TBF

**Tabel** 5.1.7 **Luas Panen Tanaman Biofarmaka Menurut Jenis Tanaman di Kabupaten Melawi (m<sup>2</sup>), 2018–2022**  
**Table** 5.1.7 **Harvested Area of Medicinal Plants by Kind of Plant in Melawi Regency(m<sup>2</sup>), 2018–2022**

Jenis Tanaman Kind of Plants	2018	2019	2020	2021	2022
(1)	(2)	(3)	(4)	(5)	(6)
Dlingo/Dringo	–	–	–	–	–
Jahe	8 496	7 380	6 985	10 924	14 899
Kapulaga	–	10	28	–	–
Keji Beling	–	–	–	–	–
Kencur	5 219	4 872	4 962	13 589	10 856
Kunyit	10 562	7 379	8 326	11 703	12 626
Laos/Lengkuas	6 426	5 174	4 989	12 183	9 318
Lempuyang	7	16	10	5	765
Lidah Buaya	–	–	–	–	200
Mahkota Dewa	29	40	6	175	190
Mengkudu/Pace	62	41	14	160	158
Sambiloto	–	–	–	–	–
Temuireng	–	–	–	–	–
Temukunci	–	–	–	–	–
Temulawak	5	24	6	203	613

Catatan/Note: ...

Sumber/Source: BPS, Statistik Pertanian Hortikultura SPH-TBF/BPS-Statistics Indonesia, Agricultural Statistic for Horticulture SPH-TBF

**Tabel 5.1.8** **Produksi Tanaman Biofarmaka Menurut Jenis Tanaman di Kabupaten Melawi (kg), 2018–2022**  
**Production of Medicinal Plants by Kind of Plant in Melawi Regency(kg), 2018–2022**

Jenis Tanaman Kind of Plants	2018	2019	2020	2021	2022
(1)	(2)	(3)	(4)	(5)	(6)
Dlingo/Dringo	–	–	–	–	–
Jahe	19 504	9 555	13 751	20 798	15 564
Kapulaga	–	12	19	–	–
Keji Beling	–	–	–	–	–
Kencur	7 977	5 671	4 686	22 026	7 847
Kunyit	21 868	13 635	17 823	22 602	14 306
Laos/Lengkuas	10 172	6 998	9 105	21 489	12 942
Lempuyang	13	31	20	5	1 644
Lidah Buaya	–	–	–	–	120
Mahkota Dewa	707	1 338	193	2 720	4 890
Mengkudu/Pace	426	515	291	162	317
Sambiloto	–	–	–	–	–
Temuireng	–	–	–	–	–
Temukunci	–	–	–	–	–
Temulawak	10	36	12	403	1 644

Catatan/Note: ...

Sumber/Source: BPS, Statistik Pertanian Hortikultura SPH-TBF/BPS-Statistics Indonesia, Agricultural Statistic for Horticulture SPH-TBF

**Tabel** 5.1.9 **Luas Panen Tanaman Hias Menurut Kecamatan dan Jenis Tanaman di Kabupaten Melawi (m<sup>2</sup>), 2021 and 2022**  
**Table** 5.1.9 **Harvested Area of Ornamental Plants by Subdistrict and Kind of Plant in Melawi Regency(m<sup>2</sup>), 2021 and 2022**

Kecamatan Subdistrict	Angrek/ <i>Orchid</i>		Krisan/ <i>Chrysantemum</i>	
	2021	2022	2021	2022
(1)	(2)	(3)	(4)	(5)
Sokan	–	–	–	–
Tanah Pinoh	–	–	–	–
Tanah Pinoh Barat	–	–	–	–
Sayan	–	–	–	–
Belimbing	–	–	–	–
Belimbing Hulu	–	–	–	–
Nanga Pinoh	–	–	–	–
Pinoh Selatan	–	–	–	–
Pinoh Utara	–	–	–	–
Ella Hilir	–	–	–	–
Menukung	–	–	–	–
<b>Kabupaten Melawi</b>	–	–	–	–



Lanjutan Tabel/*Continued Table* 5.1.9

Kecamatan <i>Subdistrict</i>	Mawar/Rose		Sedap Malam/Tuberose	
	2021	2022	2021	2022
(1)	(6)	(7)	(8)	(9)
Sokan	–	–	–	–
Tanah Pinoh	–	–	–	–
Tanah Pinoh Barat	–	–	–	–
Sayan	–	–	–	–
Belimbing	–	–	–	–
Belimbing Hulu	–	–	–	–
Nanga Pinoh	–	–	–	–
Pinoh Selatan	–	–	–	–
Pinoh Utara	–	–	–	–
Ella Hilir	–	–	–	–
Melukung	–	–	–	–
<b>Kabupaten Melawi</b>	–	–	–	–

Catatan/*Note*: ...Sumber/*Source*: BPS, Statistik Pertanian Hortikultura SPH-TH/BPS-*Statistics Indonesia, Agricultural Statistik for Horticulture SPH-TH*

**Tabel**  
**Table** 5.1.10

**Produksi Tanaman Hias Menurut Kecamatan dan Jenis Tanaman di Kabupaten Melawi (tangkai), 2021 and 2022**  
**Production of Ornamental Plants by Subdistrict and Kind of Plant in Melawi Regency(stalks), 2021 and 2022**

Kecamatan Subdistrict	Anggrek/ <i>Orchid</i>		Krisan/ <i>Chrysantemum</i>	
	2021	2022	2021	2022
(1)	(2)	(3)	(4)	(5)
Sokan	–	–	–	–
Tanah Pinoh	–	–	–	–
Tanah Pinoh Barat	–	–	–	–
Sayan	–	–	–	–
Belimbing	–	–	–	–
Belimbing Hulu	–	–	–	–
Nanga Pinoh	–	–	–	–
Pinoh Selatan	–	–	–	–
Pinoh Utara	–	–	–	–
Ella Hilir	–	–	–	–
Menukung	–	–	–	–
<b>Kabupaten Melawi</b>	–	–	–	–

Lanjutan Tabel/*Continued Table* 5.1.10

Kecamatan Subdistrict	Mawar/Rose		Sedap Malam/Tuberose	
	2021	2022	2021	2022
(1)	(6)	(7)	(8)	(9)
Sokan	-	-	-	-
Tanah Pinoh	-	-	-	-
Tanah Pinoh Barat	-	-	-	-
Sayan	-	-	-	-
Belimbing	-	-	-	-
Belimbing Hulu	-	-	-	-
Nanga Pinoh	-	-	-	-
Pinoh Selatan	-	-	-	-
Pinoh Utara	-	-	-	-
Ella Hilir	-	-	-	-
Menukung	-	-	-	-
<b>Kabupaten Melawi</b>	-	-	-	-

Catatan/Note: ...

Sumber/Source: BPS, Statistik Pertanian Hortikultura SPH-TH/BPS-Statistics Indonesia, *Agricultural Statistik for Horticulture SPH-TH*

**Tabel** 5.1.11 **Luas Panen Tanaman Hias Menurut Jenis Tanaman di Kabupaten Melawi (m<sup>2</sup>), 2019–2022**  
**Table** 5.1.11 **Harvested Area of Ornamental Plants by Kind of Plant in Melawi Regency(m<sup>2</sup>), 2019–2022**

Jenis Tanaman Kind of Plants	2019	2020	2021	2022
(1)	(2)	(3)	(4)	(5)
Anggrek	–	–	–	–
Krisan	–	–	–	–
Mawar	–	–	–	–
Sedap Malam	–	–	–	–

Catatan/Note: ...

Sumber/Source: BPS, Statistik Pertanian Hortikultura SPH-TH/BPS-Statistics Indonesia, Agricultural Statistik for Horticulture SPH-TH

**Tabel** 5.1.12 **Produksi Tanaman Hias Menurut Jenis Tanaman di Kabupaten Melawi (tangkai), 2019–2022**  
**Table** 5.1.12 **Production of Ornamental Plants by Kind of Plant in Melawi Regency(stalks), 2019–2022**

Jenis Tanaman Kind of Plants	2019	2020	2021	2022
(1)	(2)	(3)	(4)	(5)
Anggrek	–	–	–	–
Krisan	–	–	–	–
Mawar	–	–	–	–
Sedap Malam	–	–	–	–

Catatan/Note: ...

Sumber/Source: BPS, Statistik Pertanian Hortikultura SPH-TH/BPS-Statistics Indonesia, Agricultural Statistik for Horticulture SPH-TH

**Tabel** 5.1.13 **Produksi Buah-buahan Menurut Kecamatan dan Jenis Tanaman di Kabupaten Melawi (kuintal), 2021 and 2022**  
**Table** 5.1.13 **Production of Fruits by Subdistrict and Kind of Plant in Melawi Regency(kuintal), 2021 and 2022**

Kecamatan Subdistrict	Mangga/Mango		Durian/Durian	
	2021	2022	2021	2022
(1)	(2)	(3)	(4)	(5)
Sokan	105	33	200	–
Tanah Pinoh	393	463	1 908	1 165
Tanah Pinoh Barat	154	63	420	500
Sayan	33	43	933	2 142
Belimbing	4	2	100	0
Belimbing Hulu	–	–	–	608
Nanga Pinoh	52	13	233	0
Pinoh Selatan	33	16	107	40
Pinoh Utara	660	14	18 24	200
Ella Hilir	40	67	–	165
Menukung	21	69	120	350
<b>Kabupaten Melawi</b>	<b>1 495</b>	<b>783</b>	<b>5 845</b>	<b>5 170</b>

Lanjutan Tabel/Continued Table 5.1.13

Kecamatan Subdistrict	Jeruk/Orange		Pisang/Banana	
	2021	2022	2021	2022
(1)	(6)	(7)	(8)	(9)
Sokan	155	121	350	946
Tanah Pinoh	135	248	506	442
Tanah Pinoh Barat	34	16	258	180
Sayan	32	14	122	434
Belimbing	6	4	193	122
Belimbing Hulu	0	2	441	1 946
Nanga Pinoh	59	132	224	1 090
Pinoh Selatan	10	2	43	20
Pinoh Utara	–	–	65	26
Ella Hilir	–	–	22	150
Menukung	–	–	1 100	533
<b>Kabupaten Melawi</b>	<b>431</b>	<b>539</b>	<b>3 324</b>	<b>5 890</b>

Lanjutan Tabel/*Continued Table* 5.1.13

Kecamatan Subdistrict	Pepaya/Papaya		Salak/Salacca	
	2021	2022	2021	2022
(1)	(10)	(11)	(12)	(13)
Sokan	249	200	–	15
Tanah Pinoh	230	134	12	23
Tanah Pinoh Barat	105	33	–	–
Sayan	60	49	–	–
Belimbing	9	4	4	4
Belimbing Hulu	–	112	–	43
Nanga Pinoh	479	758	7	–
Pinoh Selatan	20	25	5	4
Pinoh Utara	72	58	–	–
Ella Hilir	27	20	–	–
Menukung	102	127	–	–
<b>Kabupaten Melawi</b>	<b>1 353</b>	<b>1 520</b>	<b>28</b>	<b>89</b>

Catatan/Note: ...

Sumber/Source: BPS, Statistik Pertanian Hortikultura SPH-BST/BPS-Statistics Indonesia, Agricultural Statistic for Horticulture SPH-BST



**Tabel**  
**Table** 5.1.14**Produksi Buah–Buahan dan Sayuran Tahunan Menurut Jenis Tanaman (kuintal) di Kabupaten Melawi, 2018–2022**  
**Production of Annual Fruits and Vegetables by Kind of Plant in Melawi Regency(kuintal), 2018–2022**

Jenis Tanaman <i>Kind of Plants</i>	2018	2019	2020	2021	2022
(1)	(2)	(3)	(4)	(5)	(6)
Alpukat	34	24	20	193	10
Belimbing	627	665	784	674	–
Duku/Langsar/Kokosan	1 694	3 044	1 599	519	–
Durian	12 038	15 090	10 776	5845	690
Jambu Air	462	647	656	397	131
Jambu Biji	602	1 056	708	706	735
Jengkol	11 234	11 884	3 607	7790	11 897
Jeruk Besar	223	106	402	–	–
Jeruk Siam/Kepron	492	601	874	431	539
Mangga	2 484	2 866	2 080	1495	783
Manggis	628	450	207	625	116
Melinjo	90	90	93	200	123
Nangka/Cempedak	3 288	3 206	2 915	1770	1 310
Nenas	126	182	243	277	404
Pepaya	1 256	1 299	972	1353	1 520
Petai	1 596	857	438	865	879
Pisang	5 570	4 300	4 632	3324	5 890
Rambutan	1 748	4 215	1 411	2047	1 869
Salak	28	13	21	28	89
Sawo	105	59	87	72	235

Catatan/Note: ...

Sumber/Source: BPS, Statistik Pertanian Hortikultura SPH-BST/BPS-Statistics Indonesia, Agricultural Statistic for Horticulture SPH-BST

**5.2 PERKEBUNAN, PERIKANAN DAN PETERNAKAN  
ESTATE CROPS, FISHERIES AND FARM**

**Tabel 5.2.1 Luas Areal Tanaman Perkebunan Menurut Kecamatan dan Jenis Tanaman di Kabupaten Melawi (ha), 2021 dan 2022**  
**Table 5.2.1 Planted Area of Estate Crops by Subdistrict and Type of Crops in Melawi Regency(ha), 2021 dan 2022**

Kecamatan Subdistrict	Kelapa Sawit/Oil Palm		Kelapa/Coconut	
	2021	2022	2021	2022
(1)	(2)	(3)	(4)	(5)
Sokan	...	46	...	71
Tanah Pinoh	...	45	...	37
Tanah Pinoh Barat	...	25	...	30
Sayan	...	206	...	73
Belimbing	...	6 808	...	20
Belimbing Hulu	...	3 423	...	49
Nanga Pinoh	...	380	...	51
Pinoh Selatan	...	50	...	21
Pinoh Utara	...	462	...	42
Ella Hilir	...	55	...	154
Menukung	...	203	...	133
<b>Kabupaten Melawi</b>	<b>51 047</b>	<b>11 703</b>	<b>681</b>	<b>681</b>

Lanjutan Tabel/*Continued Table* 5.2.1

Kecamatan Subdistrict	Karet/Rubber		Kopi/Coffee	
	2021	2022	2021	2022
(1)	(6)	(7)	(8)	(9)
Sokan	2 697	2 697	5	5
Tanah Pinoh	2 110	2 110	3	3
Tanah Pinoh Barat	1 626	1 626	3	3
Sayan	4 854	4 854	6	6
Belimbing	3 162	3 163	3	3
Belimbing Hulu	1 415	1 415	2	2
Nanga Pinoh	4 379	4 359	2	2
Pinoh Selatan	2 269	2 269	1	1
Pinoh Utara	4 248	4 288	1	1
Ella Hilir	3 058	3 058	4	4
Menukung	3 694	3 694	7	7
<b>Kabupaten Melawi</b>	<b>33 512</b>	<b>33 533</b>	<b>37</b>	<b>37</b>

Lanjutan Tabel/Continued Table 5.2.1

Kecamatan Subdistrict	Kakao/Cocoa		Tebu/Sugar cane	
	2021	2022	2021	2022
(1)	(10)	(11)	(12)	(13)
Sokan	-	-	-	-
Tanah Pinoh	-	-	-	-
Tanah Pinoh Barat	-	-	-	-
Sayan	-	-	-	-
Belimbing	-	7	-	-
Belimbing Hulu	-	-	-	-
Nanga Pinoh	-	23	-	-
Pinoh Selatan	-	-	-	-
Pinoh Utara	-	-	-	-
Ella Hilir	-	-	-	-
Menukung	-	-	-	-
<b>Kabupaten Melawi</b>	-	<b>30</b>	-	-

Lanjutan Tabel/*Continued Table 5.2.1*

Kecamatan Subdistrict	Teh/Tea		Tembakau/Tobacco	
	2021	2022	2021	2022
(1)	(14)	(15)	(16)	(17)
Sokan	-	-	-	-
Tanah Pinoh	-	-	-	-
Tanah Pinoh Barat	-	-	-	-
Sayan	-	-	-	-
Belimbing	-	-	-	-
Belimbing Hulu	-	-	-	-
Nanga Pinoh	-	-	-	-
Pinoh Selatan	-	-	-	-
Pinoh Utara	-	-	-	-
Ella Hilir	-	-	-	-
Menukung	-	-	-	-
<b>Kabupaten Melawi</b>	-	-	-	-

Catatan/Note: ...

Sumber/Source: Dinas Ketahanan Pangan dan Pertanian Kabupaten Melawi/ *Food Security and Agriculture Office of Melawi Regency*

**Tabel** 5.2.2  
**Table**

**Produksi Perkebunan Menurut Kecamatan dan Jenis Tanaman di Kabupaten Melawi (Ribuan Ton), 2021 dan 2022**  
*Production of Estate by Subdistrict and Type of Crops in Melawi Regency(Thousands Ton), 2021 and 2022*

Kecamatan Subdistrict	Kelapa Sawit/Oil Palm		Kelapa/Coconut	
	2021	2022	2021	2022
(1)	(2)	(3)	(4)	(5)
Sokan	...	6	...	9
Tanah Pinoh	...	1	...	4
Tanah Pinoh Barat	...	3	...	4
Sayan	...	23	...	1
Belimbing	...	1 165	...	2
Belimbing Hulu	...	462	...	7
Nanga Pinoh	...	70	...	5
Pinoh Selatan	...	6	...	2
Pinoh Utara	...	39	...	6
Ella Hilir	...	55	...	21
Menukung	...	203	...	24
<b>Kabupaten Melawi</b>	<b>245,822</b>	<b>2 033</b>	<b>86</b>	<b>86</b>

Lanjutan Tabel/*Continued Table* 5.2.2

Kecamatan Subdistrict	Karet/Rubber		Kopi/Coffee	
	2021	2022	2021	2022
(1)	(6)	(7)	(8)	(9)
Sokan	1 148	1 148	0,4	0,4
Tanah Pinoh	1 042	1 042	...	...
Tanah Pinoh Barat	653	653	...	...
Sayan	209	2 099	0,6	0,6
Belimbing	1 047	1 592	...	...
Belimbing Hulu	583	583	...	...
Nanga Pinoh	2 857	2 857	...	...
Pinoh Selatan	1 099	2 269	...	...
Pinoh Utara	1 716	1 716	...	...
Ella Hilir	1 426	1 426	...	...
Menukung	1 824	1 824	...	...
<b>Kabupaten Melawi</b>	<b>15 494</b>	<b>17 209</b>	<b>1</b>	<b>1</b>

Lanjutan Tabel/*Continued Table* 5.2.2

Kecamatan Subdistrict	Kakao/Cocoa		Tebu/Sugar cane	
	2021	2022	2021	2022
(1)	(10)	(11)	(12)	(13)
Sokan	...	...	...	...
Tanah Pinoh	...	...	...	...
Tanah Pinoh Barat	...	...	...	...
Sayan	...	...	...	...
Belimbing	...	...	...	...
Belimbing Hulu	...	...	...	...
Nanga Pinoh	...	...	...	...
Pinoh Selatan	...	...	...	...
Pinoh Utara	...	...	...	...
Ella Hilir	...	...	...	...
Menukung	...	...	...	...
<b>Kabupaten Melawi</b>	...	...	...	...



Lanjutan Tabel/*Continued Table* 5.2.2

Kecamatan <i>Subdistrict</i>	Teh/ <i>Tea</i>		Tembakau/ <i>Tobacco</i>	
	2021	2022	2021	2022
(1)	(14)	(15)	(16)	(17)
Sokan	...	...	...	...
Tanah Pinoh	...	...	...	...
Tanah Pinoh Barat	...	...	...	...
Sayan	...	...	...	...
Belimbing	...	...	...	...
Belimbing Hulu	...	...	...	...
Nanga Pinoh	...	...	...	...
Pinoh Selatan	...	...	...	...
Pinoh Utara	...	...	...	...
Ella Hilir	...	...	...	...
Menukung	...	...	...	...
<b>Kabupaten Melawi</b>	...	...	...	...

Catatan/*Note*: ...Sumber/*Source*: Dinas Ketahanan Pangan dan Pertanian Kabupaten Melawi / *Food Security and Agriculture Office of Melawi Regency*

**Tabel**  
**Table** 5.2.3

**Luas Areal Tanaman Perkebunan Rakyat Menurut Jenis Tanaman di Kabupaten Melawi (Ha), 2018–2022**  
**Planted Area of Smallholders Estates by Type of Crops in Melawi Regency (Ha), 2018–2022**

Jenis Tanaman Type of Plant	2018	2019	2020	2021	2022
(1)	(2)	(3)	(4)	(5)	(6)
Karet/ Rubber	33 537	33 617	33 617	33 513	33 533
Kelapa/ Coconut	682	682	682	681	681
Kelapa sawit/ Ori palm	10 095	19 582	11 703	11 703	11 703
Kopi/ Coffee	37	37	37	37	37
Kakao/ Cocoa	...	...	...	...	...
Teh/ Tea	...	...	...	...	...
Jambu mete/ Cashew nut	...	...	...	...	...
Pala/ Nutmeg	...	...	...	...	...
Lada/ Pepper	17	17	17,2	19	17
Tebu/ Sugar cane	...	...	...	...	...
Tembakai/ Tobacco	...	...	...	...	...
Nilam/ Patchouli	...	...	...	...	...

Catatan/Note: ...

Sumber/Source: Dinas Ketahanan Pangan dan Pertanian Kabupaten Melawi / Food Security and Agriculture Office of Melawi Regency

**Tabel**  
**Table 5.2.4****Produksi Perkebunan Rakyat Menurut Jenis Tanaman di Kabupaten Melawi (Ton), 2018–2022**  
**Production of Smallholder Estate Crops by Type of Crops in Melawi Regency (Ton), 2018–2022**

Jenis Tanaman Type of Plant	2018	2019	2020	2021	2022
(1)	(2)	(3)	(4)	(5)	(6)
Karet/ Rubber	15 167	15 152	15 167	17 209	17 209
Kelapa/ Coconut	82	86	86,13	86,0	86,0
Minyak kelapa sawit/ Crude palm oil	...	...	390,3	390,3	390,3
Inti sawit/ Palm kernel	...	...	91,1	91,1	91,1
Kopi/ Coffee	0,2	1	1	1	1
Kakao/ Cocoa	...	...	...	...	...
Teh/ Tea	...	...	...	...	–
Jambu mete/ Cashew nut	...	...	...	...	...
Pala/ Nutmeg	...	...	...	...	...
Lada/ Pepper	1	8,0	8,0	8,0	8,0
Cengkeh/ Clove	...	...	...	...	...
Gula tebu/ Sugar cane	...	...	...	...	...
Tembakau/ Tobacco	...	...	...	...	...
Nilam/ Patchouli	...	...	...	...	...

Catatan/Note: ...

Sumber/Source: Dinas Ketahanan Pangan dan Pertanian Kabupaten Melawi / Food Security and Agriculture Office of Melawi Regency

**Tabel 5.2.5** Jumlah Petani dan Luas Area Tanaman Perkebunan Menurut Jenis Tanaman di Kabupaten Melawi, 2022  
**Table 5.2.5** Number of Farmer and Planted Area of Estates of Plant in Melawi Regency, 2022

Jenis Tanaman <i>Type of Plant</i>	Jumlah Petani <i>Farmer</i>	Tanaman Belum Menghasilkan <i>Not Yet Produce (Ha)</i>	Jumlah Tanaman <i>Number of Plant</i>		Jumlah Tanaman Total
			Tanaman Menghasilkan <i>Produce (Ha)</i>	Tanaman Tua/Rusak <i>Old/Damaged (Ha)</i>	
(1)	(2)	(3)	(4)	(5)	(6)
Karet	16 727	7 169	21 100	5 264	33 533
Kelapa Dalam	1 319	36	408	237	681
Kelapa Hibrida	...	...	...	...	...
Kelapa Sawit	15 747	4 516	55 353	336	60 205
Lada	61	2	11	6	19
Kopi	65	...	35	37	72
Kakao	30	30	...	...	30
Kapuk/Randu	...	...	...	...	...
Aren	567	5	42	29	76
Pinang	619	1	80	67	148
Cengkeh	...	...	...	...	...
Tebu	...	...	...	...	...
<b>2022</b>	<b>35 135</b>	<b>11 759</b>	<b>77 029</b>	<b>5 976</b>	<b>94 764</b>
<b>2021</b>	<b>25 700</b>	<b>11 605</b>	<b>67 253</b>	<b>6 658</b>	<b>85 516</b>

Catatan/Note: ...  
 Sumber/Source: Dinas Ketahanan Pangan dan Pertanian Kabupaten Melawi / Food Security and Agriculture Office of Melawi Regency

**Tabel**  
**Table** 5.2.6**Luas Area Tanaman Karet Menurut Pola Pengembangan  
di Kabupaten Melawi, 2022**  
*Planted Area of Rubber by Development Design in Melawi  
Regency, 2022*

<b>Pola Pengembangan Development Design</b>	<b>TBM</b>	<b>T M</b>	<b>TT / R</b>	<b>Jumlah Total</b>
(1)	(2)	(3)	(4)	(5)
Pola Pir	...	...	...	...
Kebun Inti	...	...	...	...
Kebun Plasma	...	...	...	...
Pola UPP	...	...	...	...
Pola PBS	...	...	...	...
Pola Swadya (Rakyat)	7 169	21 100	5 264	33 533
<b>2022</b>	<b>7 169</b>	<b>21 100</b>	<b>5 264</b>	<b>33 533</b>
<b>2021</b>	<b>7 128</b>	<b>21 100</b>	<b>5 284</b>	<b>33 512</b>

Catatan/Note: ...

Sumber/Source: Dinas Ketahanan Pangan dan Pertanian Kabupaten Melawi / Food Security and Agriculture Office of Melawi Regency

**Tabel**  
**Table** 5.2.7

**Luas Area Tanaman Kelapa Sawit Menurut Pola Pengembangan di Kabupaten Melawi, 2022**  
**Planted Area of Oil Palm by Development Design in Melawi Regency, 2022**

<b>Pola Pengembangan Development Design</b>	<b>TBM</b>	<b>T M</b>	<b>TT / R</b>	<b>Jumlah Total</b>
(1)	(2)	(3)	(4)	(5)
Pola Pir	...	...	...	...
Kebun Inti	...	...	...	...
Kebun Plasma	...	...	...	...
Pola UPP	...	...	...	...
Pola PBS	2 394	46 108	-	48 502
Pola Swadya (Rakyat)	2 111	9 245	336	11 692
<b>2022</b>	<b>4 505</b>	<b>55 353</b>	<b>336</b>	<b>60 194</b>
<b>2021</b>	<b>4 436</b>	<b>45 611</b>	<b>1 000</b>	<b>51 047</b>

Catatan/Note: ...

Sumber/Source: Dinas Ketahanan Pangan dan Pertanian Kabupaten Melawi / Food Security and Agriculture Office of Melawi Regency

**Tabel**  
**Table 5.2.8****Jumlah Petani, Luas Tanaman, dan Produksi Perkebunan Kelapa Sawit Menurut Pola di Kabupaten Melawi, 2022**  
**Number of Farmers, Planted Area and Production of Oil Palm Estates by Development Design in Melawi Regency, 2022**

<b>Pola Pengembangan Development Design</b>	<b>Petani</b>	<b>Luas Tanaman</b>	<b>Produksi (CPO)</b>
(1)	(2)	(3)	(4)
Pola Pir	–	–	–
Kebun Inti	–	–	–
Kebun Plasma	–	–	–
Pola UPP	–	–	–
Pola PBS	14 695	47 737	46 276
Pola Swadya (Rakyat)	1 052	11 703	390
<b>2022</b>	<b>15 747</b>	<b>59 440</b>	<b>46 666</b>
<b>2021</b>	<b>4 254</b>	<b>51 047</b>	<b>245 822</b>

Catatan/Note: ...

Sumber/Source: Dinas Ketahanan Pangan dan Pertanian Kabupaten Melawi / Food Security and Agriculture Office of Melawi Regency

**Tabel 5.2.9** Jumlah Petani, Luas Tanaman, dan Produksi Perkebunan Karet Menurut Pola di Kabupaten Melawi, 2022  
**Number of Farmers, Planted Area and Production of Rubber Estates by Development Design in Melawi Regency, 2022**

<b>Pola Pengembangan Development Design</b>	<b>Petani</b>	<b>Luas Tanaman</b>	<b>Produksi (Ton)</b>
(1)	(2)	(3)	(4)
Pola Pir	–	–	–
Kebun Inti	–	–	–
Kebun Plasma	–	–	–
Pola UPP	–	–	–
Pola PBS	–	–	–
Pola Swadya (Rakyat)	16 727	33 533	17 209
<b>2022</b>	<b>16 727</b>	<b>33 533</b>	<b>17 209</b>
<b>2021</b>	<b>16 787</b>	<b>33 512</b>	<b>15 494</b>

Catatan/Note: ...

Sumber/Source: Dinas Ketahanan Pangan dan Pertanian Kabupaten Melawi / Food Security and Agriculture Office of Melawi Regency



**Tabel**  
**Table** 5.2.10

**Jumlah Petani, Luas Tanaman, dan Produksi Perkebunan Karet Menurut Kecamatan di Kabupaten Melawi, 2022**  
**Number of Farmer, Planted Area, and Production of Rubber by District in Melawi Regency, 2022**

Kecamatan <i>District</i>	Luas Area Menurut Komposisi Tanam <i>Total Area of Composition (Ha)</i>				Jumlah Petani <i>Farmer</i>	Jumlah Produksi <i>Production</i>
	Tanaman Muda <i>Not Yet Produce</i>	Menghasilkan <i>Producing Plant</i>	Tua/ Rusak <i>Old/ Damaged</i>	Total Luas Area		
(1)	(2)	(3)	(4)	(5)	(6)	(7)
Sokan	554	1 679	464	2 697	1 391	1 148
Tanah Pinoh	141	1 489	480	2 110	914	1 042
Tanah Pinoh Barat	233	907	486	1 626	700	653
Sayan	1 169	3 060	625	4 854	2 060	2 099
Belimbing	1 249	1 437	477	3 163	1 567	1 592
Belimbing Hulu	125	801	489	1 415	1 109	583
Nanga Pinoh	493	3 409	457	4 359	1 994	2 857
Pinoh Selatan	511	1 318	440	2 269	1 450	2 269
Pinoh Utara	1 680	2 313	295	4 288	2 281	1 716
Ella Hilir	562	2 043	453	3 058	1 560	1 426
Menukung	452	2 644	598	3 694	1 701	1 824
<b>Kabupaten Melawi</b>	<b>7 169</b>	<b>21 100</b>	<b>5 264</b>	<b>33 533</b>	<b>16 727</b>	<b>17 209</b>

Catatan/Note: ...

Sumber/Source: Dinas Ketahanan Pangan dan Pertanian Kabupaten Melawi / Food Security and Agriculture Office of Melawi Regency

**Tabel** 5.2.11 **Populasi Ternak Menurut Jenis Ternak Di Kabupaten Melawi, 2022**  
**Table** 5.2.11 **Livestock Population by Kind of Livestock in Melawi Regency, 2022**

Kecamatan	Ternak Besar		Ternak Kecil	
	Sapi	Kerbau	Babi	Kambing
(1)	(2)	(3)	(4)	(5)
S o k a n	1 788	–	405	330
Tanah Pinoh	1 611	–	245	389
Tanah Pinoh Barat	805	11	275	206
S a y a n	1 124	8	390	210
Belimbing	1 079	16	299	430
Belimbing Hulu	535	–	369	299
Nanga Pinoh	2 212	9	560	938
Pinoh Selatan	812	–	373	298
Pinoh Utara	859	–	296	265
Ella Hilir	1 390	–	305	284
Menukung	1 291	–	398	295
<b>2022</b>	<b>13 506</b>	<b>44</b>	<b>3 915</b>	<b>3 944</b>
<b>2021</b>	<b>12 708</b>	<b>56</b>	<b>14 875</b>	<b>3 531</b>

Catatan/Note: ...

Sumber/Source: Dinas Ketahanan Pangan dan Pertanian Kabupaten Melawi / Food Security and Agriculture Office of Melawi Regency

**Tabel**  
**Table** 5.2.12**Populasi Ternak Unggas Menurut Jenis Unggas Di  
Kabupaten Melawi, 2022**  
*Poultry Population by Kind of Poultry in Melawi Regency,  
2022*

<i>Kecamatan</i>	<i>Ayam Ras</i>	<i>Ayam Buras</i>	<i>Itik</i>
(1)	(2)	(3)	(4)
S o k a n	15 800	15 173	1 143
Tanah Pinoh	22 500	15 562	1 125
Tanah Pinoh Barat	7 500	9 392	897
S a y a n	11 800	13 791	943
Belimbing	16 600	15 629	940
Belimbing Hulu	7 400	10 238	565
Nanga Pinoh	83 500	21 474	1 335
Pinoh Selatan	12 800	11 093	957
Pinoh Utara	11 800	11 157	458
Ella Hilir	12 600	14 044	1 120
Menukung	11 600	14 668	997
<b>2022</b>	<b>213 900</b>	<b>152 221</b>	<b>10 480</b>
<b>2021</b>	<b>132 800</b>	<b>156 366</b>	<b>9 295</b>

Catatan/Note: ...

Sumber/Source: Dinas Ketahanan Pangan dan Pertanian Kabupaten Melawi / Food Security and Agriculture Office of Melawi Regency

**Tabel 5.2.13** Jumlah Pemotongan Ternak Menurut Jenis Ternak Di Kabupaten Melawi, 2022  
**Number of Livestock Slaughtered by Kind of Livestock in Melawi Regency, 2022**

Kecamatan	Ternak Besar		Ternak Kecil	
	Sapi	Kerbau	Babi	Kambing
(1)	(2)	(3)	(4)	(5)
S o k a n	138	–	37	76
Tanah Pinoh	205	–	112	136
Tanah Pinoh Barat	5	–	27	2
S a y a n	71	–	3	55
Belimbing	81	6	28	54
Belimbing Hulu	34	–	6	6
Nanga Pinoh	723	1	1 242	471
Pinoh Selatan	45	–	33	54
Pinoh Utara	34	–	30	9
Ella Hilir	60	–	40	59
Menukung	28	–	50	44
<b>2022</b>	<b>1 424</b>	<b>7</b>	<b>1 608</b>	<b>966</b>
<b>2021</b>	<b>2 032</b>	<b>12</b>	<b>4 241</b>	<b>1 102</b>

Catatan/Note: ...

Sumber/Source: Dinas Ketahanan Pangan dan Pertanian Kabupaten Melawi / Food Security and Agriculture Office of Melawi Regency

**Tabel 5.2.14** Jumlah Pemotongan Unggas Menurut Jenis Unggas, 2022 (Ekor)  
**Table 5.2.14** Number of Poultry Slaughtered by Kind of Poultry in Melawi Regency, 2022 (Poultryies)

<i>Kecamatan</i>	<i>Ayam Ras</i>	<i>Ayam Buras</i>	<i>Itik</i>
(1)	(2)	(3)	(4)
S o k a n	90 800	1 870	309
Tanah Pinoh	105 210	2 749	281
Tanah Pinoh Barat	–	1 041	–
S a y a n	53 850	1 057	140
Belimbing	59 500	1 677	–
Belimbing Hulu	–	1 416	–
Nanga Pinoh	209 270	3 708	662
Pinoh Selatan	–	1 671	311
Pinoh Utara	–	1 404	134
Ella Hilir	89 250	2 119	–
Menukung	85 500	2 954	–
<b>2022</b>	<b>693 380</b>	<b>21 666</b>	<b>1 837</b>
<b>2021</b>	<b>645 707</b>	<b>23 119</b>	<b>1 551</b>

Catatan/Note: ...

Sumber/Source: Dinas Ketahanan Pangan dan Pertanian Kabupaten Melawi / Food Security and Agriculture Office of Melawi Regency

**Tabel 5.2.15** Populasi Dan Produksi Ternak Di Kabupaten Melawi, 2022  
**Table** Livestock Population in Melawi Regency, 2022

<i>Komoditas</i>	<i>Populasi Ternak (Ekor)</i>	<i>Produksi Daging (Kg)</i>
(1)	(2)	(3)
Sapi Potong	13 506	215 955
Kerbau	44	805
Kambing	3 944	13 637
Itik	10 480	2 617
Ayam Ras	214 100	1 086 962
Ayam Buras	152 221	31 150
Babi	3 915	92 438
Lainnya	–	–
<b>Kabupaten Melawi</b>	<b>398 210</b>	<b>1 443 564</b>

Catatan/Note: ...

Sumber/Source: Dinas Ketahanan Pangan dan Pertanian Kabupaten Melawi / Food Security and Agriculture Office of Melawi Regency

**Tabel**  
**Table** 5.2.16

**Perkembangan Produksi Perikanan Menurut Sub Sektor Perikanan, 2019-2022**  
*Progress of Fishery Production by Sector in Melawi Regency, 2019-2022*

(Ton)

<i>Tahun</i>	<i>Perairan Umum</i>	<i>Perairan Budidaya</i>	<i>Jumlah</i>
(2)	(3)	(4)	(5)
2019	14,22	5 051	5 065,2
2020	88,88	8 760	8 848,9
2021	89,72	6 745	6 834,7
2022	134,694	6 921	7 055,7

Catatan/Note: ...

Sumber/Source: Dinas Pertanian, Perikanan, dan Peternakan Kabupaten Melawi/ *Food Security and Agriculture Office of Melawi Regency*

**Tabel**  
**Table** 5.2.17

**Produksi Perikanan Di Perairan Umum Menurut Jenis Ikan Dan Alat Penangkapan (Ton), 2022**  
**Production of Fishery by Type of Fish (Ton), 2022**

Jenis Ikan	Alat Penangkapan									
	Bubu		Pancing Berjoran		Pukat Labuh		Rawai Dasar		Jala Tebar	
	2021	2022	2021	2022	2021	2022	2021	2022	2021	2022
(1)	(2)	(4)	(5)	(6)	(7)	(8)	(9)	(10)	(11)	(12)
Baung	6,192	...	13,32	6,22	4,71	2,49	...	...	1,27	0,70
Belida	...	...	1,88	1,22	...	...	...	...	...	...
Belut Sawah	1,386	0,723	...	...	...	...	...	...	...	...
Bilih	...	...	...	...	...	...	...	...	...	...
Gabus	0,453	0,231	1,22	0,75	...	...	...	...	...	...
Jelawat	...	...	...	...	...	...	...	...	...	...
Lais	0,781	0,395	1,04	0,65	5,07	2,68	0,70	0,43	...	...
Lele	1,581	0,807	0,77	0,51	...	...	...	...	...	...
Mujair	...	...	...	...	...	...	...	...	...	...
Parai	...	...	...	...	...	...	...	...	...	...
Patin	...	...	0,96	0,61	8,31	4,47	2,01	1,29	0,46	0,28
Sepat Siam	...	...	...	...	...	...	...	...	...	...
Sepatung	...	...	...	...	...	...	...	...	...	...
Sili/ Tilan	1,776	0,986	2,05	1,16	...	...	0,51	0,36	...	...
Tapah	3,877	2,245	2,22	1,34	0,37	0,27	...	...	...	...
Tawes	1,399	0,768	2,54	0,83	17,14	8,59	0,80	0,54	2,11	2,26
Toman	...	1,099	...	...	...	0,24	...	...	...	...
Udang Danau	2,001	...	...	...	...	...	...	...	...	...
Udang Galah	...	...	...	...	...	...	...	...	...	...
<b>Kabupaten Melawi</b>	<b>20,09</b>	<b>7,254</b>	<b>26,00</b>	<b>13,29</b>	<b>35,60</b>	<b>18,75</b>	<b>4,02</b>	<b>2,62</b>	<b>3,84</b>	<b>3,23</b>

Catatan/Note: ...

Sumber/Source: Dinas Ketahanan Pangan dan Pertanian Kabupaten Melawi / Food Security and Agriculture Office of Melawi Regency



**Tabel 5.2.18** **Produksi Perikanan Budidaya Di Keramba Menurut Jenis Ikan (Ton), 2022**  
**Table 5.2.18** **Fishery Production in Fish Cage by Type of Fish (Ton), 2022**

Komoditas	Produksi (Ton)
(1)	(2)
Gurame	22
Lele	211
Mas	38
Nila	182
Patin	36
Jelawat	...
<b>2022</b>	<b>489</b>
<b>2021</b>	<b>1 893</b>

Catatan/Note: ...

Sumber/Source: Dinas Ketahanan Pangan dan Pertanian Kabupaten Melawi / Food Security and Agriculture Office of Melawi Regency

**Tabel** 5.2.19 **Produksi Perikanan Budidaya Di Kolam Menurut Jenis Ikan, 2022**  
**Table** 5.2.19 **Fishery Production in Pond by Type of Fish in Melawi Regency, 2022**

<i>Komoditas</i>	<i>Produksi (Ton)</i>
(1)	(2)
Mas	481,15
Jelawat	...
Gurami	80,71
Nila	2 427,17
Lele	2 987,41
Patin	458,56
<b>2022</b>	<b>6 435</b>
<b>2021</b>	<b>4 825</b>

Catatan/Note: ...

Sumber/Source: Dinas Ketahanan Pangan dan Pertanian Kabupaten Melawi / Food Security and Agriculture Office of Melawi Regency

**Tabel**  
**Table** 5.2.20

**Jumlah Produksi Dan Nilai Produksi Pembenuhan Ikan  
Dari Kolam Upr (Unit Pembenuhan Rakyat) Di Kabupaten  
Melawi, 2022**  
*Number and Value of River Fishery Production by Type of  
Fish in Melawi Regency, 2022*

<i>Jenis Ikan</i>	<i>Jumlah Produksi (1000 Ekor)</i>	<i>Nilai Produksi (000 Rupiah)</i>
(1)	(2)	(3)
Gurame	109	98 100
Lele	1 690	422 500
Mas	596	149 000
Nila	1 747	436 750
Patin	105	84 000
<b>Kabupaten Melawi</b>	<b>4 247</b>	<b>1 190 350</b>

Catatan/Note: ...

Sumber/Source: Dinas Ketahanan Pangan dan Pertanian Kabupaten Melawi / *Food Security and Agriculture Office of Melawi Regency*

**Tabel** 5.2.21 **Jumlah Rumah Tangga Perikanan Di Kabupaten Melawi, 2022**  
**Table** **Number of Fishery Household in Melawi Regency, 2022**

Tahun	Perairan Umum	Budidaya		Jumlah
		Karamba	Kolam	
(1)	(2)	(3)	(4)	(5)
2020	608	437	1 983	3 028
2021	603	437	1 983	3 023
2022	...	...	...	...

Catatan/Note: ...

Sumber/Source: Dinas Ketahanan Pangan dan Pertanian Kabupaten Melawi / Food Security and Agriculture Office of Melawi Regency

**Tabel** 5.2.22 **Perkembangan Jumlah Penggunaan Alat Penangkapan Ikan Menurut Jenisnya Di Kabupaten Melawi, 2021-2022**  
**Table** *Progress of Fishery Gear Usage by Type of Gear in Melawi Regency, 2021-2022*

Sarana Produksi	2021	2022
(1)	(2)	(3)
Bubu	57	...
Pancing Berjoran	223	...
Pukat Labuh	289	...
Rawai Dasar	20	...
Jala Tebar	19	...
<b>Jumlah</b>	<b>608</b>	...

Catatan/Note: ...

Sumber/Source: Dinas Ketahanan Pangan dan Pertanian Kabupaten Melawi / Food Security and Agriculture Office of Melawi Regency






**PRODUKSI LISTRIK TERJUAL**

**67.712.444 kWh**



**JUMLAH PELANGGAN LISTRIK**

**48.915 Pelanggan**







**PENJELASAN TEKNIS**

1. Pelanggan adalah individu atau kelompok, baik rumah tangga, perusahaan atau institusi non profit yang membeli air bersih dari perusahaan air bersih.
2. Air disalurkan adalah volume air bersih dari perusahaan air bersih

**TECHNICAL NOTES**

1. *Customers are individuals or groups, whether household, company or non-profit institutions that buy water supply from water supply establishment.*
2. *Distributed water is the volume of water supply from water supply establishment.*

<https://melawikab.bps.go.id>



**ULASAN**

Jumlah listrik yang terjual oleh PT.PLN di Kabupaten Melawi pada tahun 2022 sebesar 67.712.444 KWh. Jumlah pelanggan listrik PT.PLN meningkat dari tahun sebelumnya sebanyak 48.915 pelanggan menjadi 46.634 pelanggan.

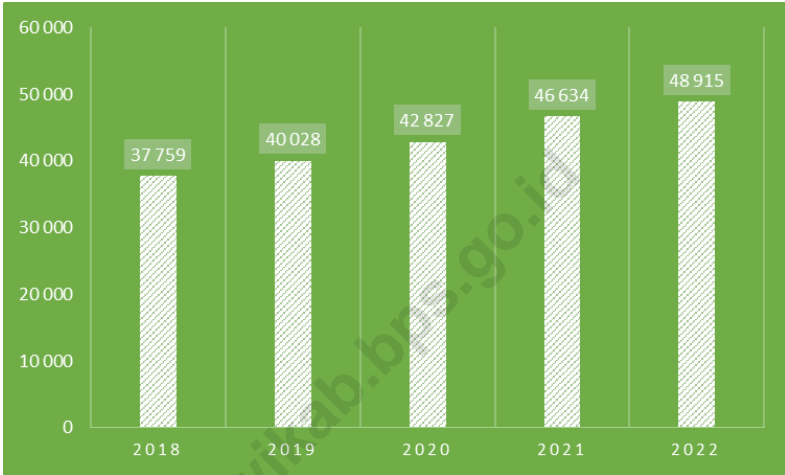
Pelanggan air PDAM di Kabupaten Melawi pada tahun 2022 sebanyak 9.098 pelanggan dengan jumlah air yang disalurkan sebesar 1.884.865 m<sup>3</sup>.

**DESCRIPTION**

*The amount of electricity sold by PT.PLN in Melawi Regency in 2022 is 67,712,444 KWh. The number of PT. PLN electricity customers increased from the previous year of 48,915 customers to 46,634 customers.*

*PDAM water customers in Melawi Regency in 2022 are 9,098 customers with a total distributed water of 1,884,865 m<sup>3</sup>.*

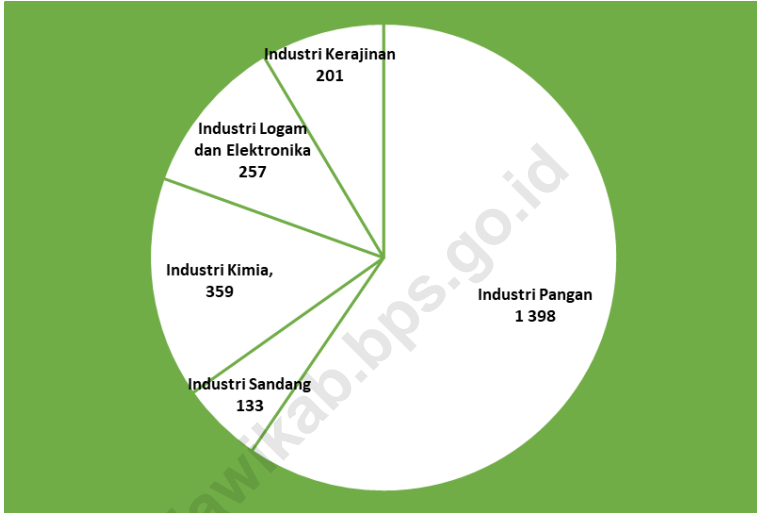
**Gambar 6.1** Jumlah Pelanggan Listrik PLN, 2017-2022  
**Figures** Number of Electricity Customers, 2017-2022



Sumber/Source : PLN Kabupaten Melawi

**Gambar** 6.2  
**Figures**

**Jumlah Industri Kecil Menengah (IKM) Di Kabupaten Melawi, 2022**  
**Number of Small and Medium Industries in Melawi Regency, 2022**



Sumber/Source : Dinas Tenaga Kerja Kabupaten Melawi/Labour Office of Melawi Regency

**Tabel**  
**Table 6.1**

**Daya Terpasang, Produksi, dan Distribusi Listrik PT. PLN (Persero) pada Cabang/Ranting PLN Menurut Kecamatan di Kabupaten Melawi, 2022**  
**Installed Electricity Power, Production, and Distribution of PT. PLN (Persero) at PLN Branch by Subdistrict in Melawi Regency, 2022**

Kecamatan Subdistrict	Daya Terpasang Installed Electricity Power (KW)	Produksi Listrik Electricity Production (KWh)	Listrik Terjual Electricity Sold (KWh)	Dipakai Sendiri Own Used (KWh)	Susut/ Hilang Shrinkage/ Lost (KWh)
(1)	(2)	(3)	(4)	(5)	(6)
Sokan	...	...	...	...	...
Tanah Pinoh	...	...	...	...	...
Tanah Pinoh Barat	...	...	...	...	...
Sayan	...	...	...	...	...
Belimbing	...	...	...	...	...
Belimbing Hulu	...	...	...	...	...
Nanga Pinoh	...	...	...	...	...
Pinoh Selatan	...	...	...	...	...
Pinoh Utara	...	...	...	...	...
Ella Hilir	...	...	...	...	...
Menukung	...	...	...	...	...
<b>2022</b>	...	...	<b>67 712 444</b>	...	...
<b>2021</b>	...	<b>70 837 265</b>	<b>65 560 574</b>	...	...

Catatan/Note: ...

Sumber/Source: PLN Kabupaten Melawi

**Tabel**  
**Table** 6.2**Jumlah Pelanggan Listrik Menurut Kecamatan di  
Kabupaten Melawi, 2018–2022**  
**Number of Electricity Customers by Subdistrict in Melawi  
Regency, 2018–2022**

<b>Kecamatan Subdistrict</b>	<b>2018</b>	<b>2019</b>	<b>2020</b>	<b>2021</b>	<b>2022</b>
(1)	(2)	(3)	(4)	(5)	(6)
Sokan	...	...	...	...	...
Tanah Pinoh	...	...	...	...	...
Tanah Pinoh Barat	...	...	...	...	...
Sayan	...	...	...	...	...
Belimbing	...	...	...	...	...
Belimbing Hulu	...	...	...	...	...
Nanga Pinoh	...	...	...	...	...
Pinoh Selatan	...	...	...	...	...
Pinoh Utara	...	...	...	...	...
Ella Hilir	...	...	...	...	...
Menukung	...	...	...	...	...
<b>Kabupaten Melawi</b>	<b>37 759</b>	<b>40 028</b>	<b>42 827</b>	<b>46 634</b>	<b>48 915</b>

Catatan/Note: ...

Sumber/Source: PLN Kabupaten Melawi

**Tabel**  
**Table 6.3****Jumlah Pelanggan dan Air Minum yang Disalurkan  
Menurut Kecamatan di Kabupaten Melawi, 2022  
Number of Customers and Distributed Water by Subdistrict  
in Melawi Regency, 2022**

Kecamatan Subdistrict	Pelanggan Number of Customers	Air Disalurkan Distributed Water (m <sup>3</sup> )	Nilai Value (Rp)
(1)	(2)	(3)	(4)
Sokan	...	...	...
Tanah Pinoh	...	...	...
Tanah Pinoh Barat	...	...	...
Sayan	...	...	...
Belimbing	...	...	...
Belimbing Hulu	...	...	...
Nanga Pinoh	...	...	...
Pinoh Selatan	...	...	...
Pinoh Utara	...	...	...
Ella Hilir	...	...	...
Menukung	...	...	...
<b>Kabupaten Melawi</b>	<b>9 098</b>	<b>1 884 865</b>	<b>13 950 583 875</b>

Catatan/Note: ...

Sumber/Source: PDAM Tirta Melawi



**Tabel**  
**Table** 6.4**Perkembangan Jumlah Pelanggan Air MInum Menurut  
Jenis Pelanggan di Kabupaten Melawi, 2020-2022**  
*Growth of Distributed Water Customers by Consumer Type  
in Melawi Regency, 2020–2022*

Jenis Pelanggan Subdistrict	2020	2021	2022
(1)	(4)	(5)	(6)
Rumah Tangga	5 992	6 598	7 063
Sosial	165	187	200
Kantor Pemerintah	79	82	83
Niaga Besar	1 379	1 360	1 406
Niaga Kecil	341	340	341
Industri	5	6	5
Hidran Air	...	...	-
Lainnya	...	...	-
<b>Kabupaten Melawi</b>	<b>7 961</b>	<b>8 573</b>	<b>9 098</b>

Catatan/Note: ...

Sumber/Source: PDAM Tirta Melawi

**Tabel**  
**Table 6.5****Jumlah Industri Kecil Menengah (IKM) Di Kabupaten Melawi, 2022**  
**Number of Small and Medium Industries in Melawi Regency, 2022**

Kecamatan Subdistrict	Industri Pangan	Industri Sandang	Industri Kimia Dan Bahan Bangunan	Industri Logam Dan Elektronika	Industri Kerajinan
(1)	(2)	(3)	(4)	(5)	(6)
Sokan	13	3	12	10	1
Tanah Pinoh	53	29	11	23	7
Tanah Pinoh Barat	17	–	–	–	6
Sayan	164	5	1	3	3
Belimbing	32	–	6	5	4
Belimbing Hulu	8	–	2	2	3
Nanga Pinoh	142	23	68	47	43
Pinoh Selatan	46	6	7	6	27
Pinoh Utara	3	–	–	17	55
Ella Hilir	43	4	4	5	8
Menukung	12	5	3	5	2
<b>Kabupaten Melawi</b>	<b>533</b>	<b>75</b>	<b>114</b>	<b>123</b>	<b>159</b>

Catatan/Note: ...

Sumber/Source: Dinas Tenaga Kerja Kabupaten Melawi/Labour Office of Melawi Regency

**Tabel**  
**Table 6.6****Jumlah Tenaga Kerja Industri Kecil Menengah (IKM) Di Kabupaten Melawi, 2022**  
**Number of Small and Medium Industry Workers (IKM) in Melawi Regency, 2022**

Kecamatan Subdistrict	Industri Pangan	Industri Sandang	Industri Kimia Dan Bahan Bangunan	Industri Logam Dan Elektronika	Industri Kerajinan
(1)	(2)	(3)	(4)	(5)	(6)
Sokan	15	6	22	10	10
Tanah Pinoh	73	43	23	49	22
Tanah Pinoh Barat	97	–	–	–	6
Sayan	164	7	2	6	4
Belimbing	473	–	16	18	4
Belimbing Hulu	9	–	5	4	3
Nanga Pinoh	365	62	232	130	60
Pinoh Selatan	60	6	13	8	27
Pinoh Utara	9	–	–	19	55
Ella Hilir	50	4	9	7	8
Menukung	83	5	37	6	2
<b>Kabupaten Melawi</b>	<b>1 398</b>	<b>133</b>	<b>359</b>	<b>257</b>	<b>201</b>

Catatan/Note: ...

Sumber/Source: Dinas Tenaga Kerja Kabupaten Melawi/Labour Office of Melawi Regency

**Tabel**  
**Table 6.7****Distribusi Bahan Bakar Menurut Bulan Dan Jenis Bahan Bakar Di Kabupaten Melawi, 2022**  
**Fuel Distribution by Month and Type of Fuel in Melawi Regency, 2022**

<b>Bulan</b> <b>Month</b>	<b>Premium</b> <b>(Ribu Liter)</b>	<b>Pertalite (JBKP)</b> <b>(Ribu Liter)</b>	<b>Pertamax Turbo</b> <b>(Ribu Liter)</b>	<b>Pertamax</b> <b>(Ribu Liter)</b>
(1)	(2)	(3)	(4)	(5)
Januari	–	2 012	–	88
Februari	–	1 871	–	28
Maret	–	2 198	–	44
April	–	2 140	–	20
Mei	–	2 156	–	44
Juni	–	2 192	–	20
Juli	–	2 181	–	15
Agustus	–	2 342	–	23
September	–	1 872	–	10
Oktober	–	1 971	–	5
Nopember	–	2 125	–	16
Desember	–	2 281	–	8
<b>Kabupaten Melawi</b>	<b>–</b>	<b>25 341</b>	<b>–</b>	<b>321</b>

Catatan/Note: ...

Sumber/Source: Pertamina Depot Sintang

Lanjutan Tabel/*Continued Table 6.7*

Bulan Month	Biosolar (Ribu Liter)	Pertamina Dex (Ribu Liter)	Dexlite (Ribu Liter)	Jumlah
(1)	(6)	(7)	(8)	(9)
Januari	1 208	–	231	3 539
Februari	1 112	–	132	3 143
Maret	1 016	–	119	3 377
April	1 274	–	281	3 715
Mei	1 298	–	84	3 582
Juni	1 290	–	152	3 654
Juli	1 327	–	144	3 667
Agustus	1 331	–	101	3 797
September	1 307	–	94	3 283
Oktober	1 321	–	54	3 351
Nopember	1 323	–	48	3 512
Desember	1 401	–	58	3 748
<b>Kabupaten Melawi</b>	<b>15 208</b>	<b>–</b>	<b>1 498</b>	<b>42 368</b>

Catatan/Note: ...

Sumber/Source: Pertamina Depot Sintang

**Tabel**  
**Table 6.8****Distribusi Bahan Bakar Menurut Kecamatan Dan Jenis  
Bahan Bakar Di Kabupaten Melawi, 2022**  
*Fuel Distribution by Subdistrict and Type of Fuel in Melawi  
Regency, 2022*

Kecamatan Subdistrict	Premium (Ribu Liter)	Pertalite (JBKP) (Ribu Liter)	Pertamax Turbo (Ribu Liter)	Pertamax (Ribu Liter)
(1)	(2)	(3)	(4)	(5)
S o k a n	...	...	...	...
Tanah Pinoh	...	...	...	...
Tanah Pinoh Barat	...	...	...	...
S a y a n	...	...	...	...
Belimbing	...	...	...	...
Belimbing Hulu	...	...	...	...
Nanga Pinoh	...	...	...	...
Pinoh Selatan	...	...	...	...
Pinoh Utara	...	...	...	...
Ella Hilir	...	...	...	...
Menukung	...	...	...	...
<b>Kabupaten Melawi</b>	—	<b>25 341</b>	—	<b>321</b>

Catatan/Note: ...

Sumber/Source: Pertamina Depot Sintang

Lanjutan Tabel/Continued Table 6.8

Kecamatan Subdistrict	Biosolar (Ribu Liter)	Pertamina Dex (Ribu Liter)	Dexlite (Ribu Liter)	Jumlah
(1)	(2)	(3)	(4)	(5)0
S o k a n	...	...	...	3 539
Tanah Pinoh	...	...	...	3 143
Tanah Pinoh Barat	...	...	...	3 377
S a y a n	...	...	...	3 715
Belimbing	...	...	...	3 582
Belimbing Hulu	...	...	...	3 654
Nanga Pinoh	...	...	...	3 667
Pinoh Selatan	...	...	...	3 797
Pinoh Utara	...	...	...	3 283
Ella Hilir	...	...	...	3 351
Menukung	...	...	...	3 512
<b>Kabupaten Melawi</b>	<b>15 208</b>	<b>–</b>	<b>1 498</b>	<b>42 368</b>

Catatan/Note: ...

Sumber/Source: Pertamina Depot Sintang





# PARIWISATA TOURISM

# 7

**PADA TAHUN 2022 TERDAPAT :**




# 20

**PENGINAPAN**

**DAN**

# 13



**OBJEK WISATA  
TERDAFTAR**

**DI KABUPATEN MELAWI**





**PENJELASAN TEKNIS**

1. Usaha penyediaan akomodasi adalah usaha yang menyediakan pelayanan penginapan yang dapat dilengkapi dengan pelayanan pariwisata lainnya. Usaha penyediaan akomodasi dapat berupa hotel, vila, pondok wisata, bumi perkemahan, persinggahan karavan, dan akomodasi lainnya yang digunakan untuk tujuan pariwisata.

**TECHNICAL NOTES**

1. *Accommodation business is a business that provides lodging services which can be complemented by other tourism services. Businesses providing accommodation can be in the form of hotels, villas, tourist lodges, campsites, caravan stops, and other accommodations used for tourism purposes.*

<https://melawikab.bps.go.id>



**ULASAN**

Jumlah penginapan di Kabupaten Melawi pada tahun 2022 sebanyak 21 penginapan. Penginapan sebagian besar berlokasi di Kecamatan Nanga Pinoh, yaitu sebesar 80 persen dari total penginapan yang ada. Sebanyak 20 persen sisanya tersebar di empat kecamatan, yaitu Kecamatan Menukung, Sokan, dan Tanah Pinoh.

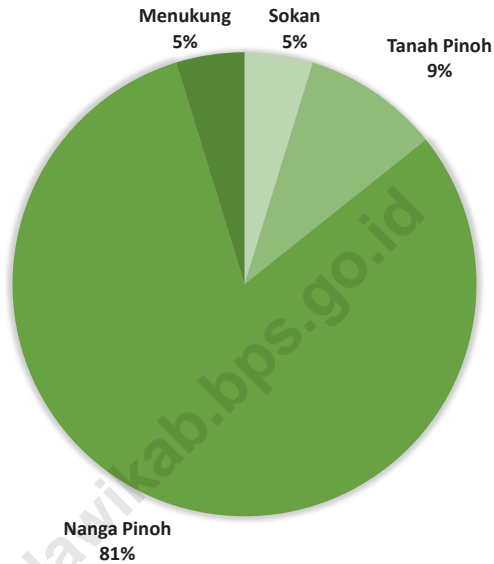
**DESCRIPTION**

*The number of inns in Melawi Regency in 2022 will be 21 inns. Most of the inns are located in Nanga Pinoh District, which is 80 percent of the total existing inns. The remaining 20 percent are spread over four sub-districts, namely Menukung, Sokan and Tanah Pinoh.*

<https://melawikab.bps.go.id>

**Gambar** 7.1  
**Figures**

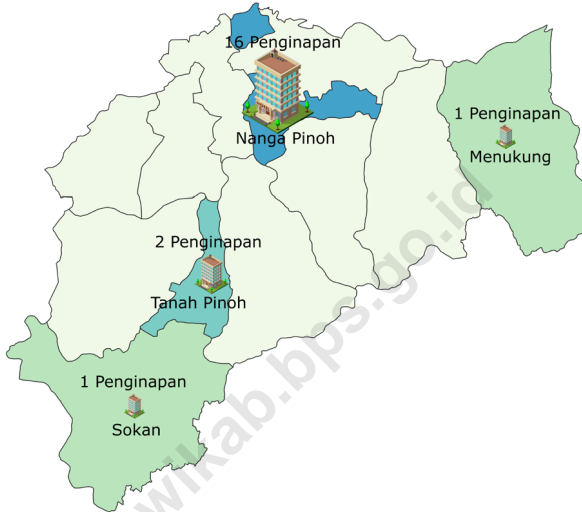
**Persentase Penginapan Menurut Kecamatan (%), 2022**  
**Lodging Percentage by Substrict (%), 2022**



Sumber/Source : BPS Kabupaten Melawi/BPS-Statistics of Melawi Regency

**Gambar** 7.2  
**Figures**

**Jumlah Penginapan Menurut Kecamatan, 2022**  
**Number of Lodging by Subdistrict, 2022**



Sumber/Source : BPS Kabupaten Melawi/BPS-Statistics of Melawi Regency

**Tabel**  
**Table** 7.1**Jumlah Penginapan di Kabupaten Melawi, 2019-2022**  
**Number of Lodgings in Melawi Regency, 2019-2022**

Kecamatan Subdistrict	2019	2020	2021	2022
(1)	(2)	(3)	(4)	(5)
Sokan	1	1	1	1
Tanah Pinoh	2	2	2	2
Tanah Pinoh Barat	–	–	–	–
Sayan	–	–	–	–
Belimbing	–	–	–	–
Belimbing Hulu	–	–	–	–
Nanga Pinoh	16	16	16	17
Pinoh Selatan	–	–	–	–
Pinoh Utara	–	–	–	–
Ella Hilir	1	1	–	–
Menukung	1	1	1	1
<b>Kabupaten Melawi</b>	<b>21</b>	<b>21</b>	<b>20</b>	<b>21</b>

Catatan/Note: ...

Sumber/Source: BPS Kabupaten Melawi/BPS-Statistics of Melawi Regency



**Tabel** 7.2  
**Table**

**Daftar Nama Objek Wisata Terdaftar, Fasilitas dan Tahun Ijin Operasi Tahun 2021**  
**List of Registered Tourism Objects, Facilities and Operational Register Date 2021**

Kecamatan Subdistrict	Nama Objek Wisata Tourism Object Name	Alamat Address	Fasilitas Facilities
(1)	(2)	(3)	(4)
Belimbing	Matuari	Jalan Provinsi, Desa Pemuar	1. Kolam Renang 2. Arena Permainan 3. Cotage/Penginapan 4. Aula Pertemuan 5. Lahan Parkir 6. Warung Minuman 7. Toilet/WC
Nanga Pinoh	Kurnia Water Park and Outbond	Jalan Sertu Desa Tembawang Panjang	1. Kolam Renang 2. Arena Permainan 3. Mushola 4. Aula Pertemuan 5. Lahan Parkir 6. Warung/Kantin 7. Toilet/WC 8. Outbond
Nanga Pinoh	KORWK. G&G	Desa Semadin Lengkong	1. Lapangan Futsal 2. Lapangan Voli Pasir 3. Lapangan Bulutangkis 4. Jogging Track 5. Kolam Renang 6. Permainan Anak-anak 7. Tempat Bilas 8. Toilet/WC 9. Lahan Parkir
Nanga Pinoh	Golden Indah Tahlut	Jalan Nanga Pinoh-Kota Baru	1. Gazebo 2. Warung/Kantin 3. Kolam Pemancingan 4. Toilet/WC 5. Lahan Parkir

Lanjutan Tabel/Continued Table 7.2

Kecamatan Subdistrict	Nama Objek Wisata Tourism Object Name	Alamat Address	Fasilitas Facilities
(1)	(2)	(3)	(4)
Pinoh Selatan	Wisata Rindu Alam	Jalan Nanga Pinoh-Kota Baru	1. Kolam Anak 2. Aula Terbuka 3. Toilet/WC 4. Warung/Kantin 5. Lahan Parkir
Pinoh Selatan	Wisata Bukit Lintang	Jalan PT. Erna Desa Bayur Raya	1. Kolam Renang 2. Spot Foto 3. Gazebo 4. Aula Pertemuan 5. Lahan Parkir 6. Warung/Kantin 7. Toilet/WC
Pinoh Selatan	Panorama AS	Desa Manggala	1. Kolam Renang 2. Spot Foto 3. Gazebo 4. Lahan Parkir 5. Warung/kantin 6. Toilet/WC

Lanjutan Tabel/*Continued Table 7.2*

Kecamatan Subdistrict	Nama Objek Wisata Tourism Object Name	Alamat Address	Fasilitas Facilities
(1)	(2)	(3)	(4)
Nanga Pinoh	Hutan Pinus	Desa Kebebu	1. Spot Foto 2. Lahan Parkir 3. Toilet/WC 4. Warung/Kantin
Pinoh Selatan	Arung Jeram Sungai Kelawai	Desa Mandau Baru	Belum/tidak ada
Belimbing Hulu	Air Terjun Gurun Nibung	Desa Nanga Raya	1. Toilet/WC 2. Kamar Ganti
Ella Hilir	Air Terjun Cahai Dahat	Desa Nyanggau	Belum/tidak ada
Belimbing	Air Terjun Balai	Desa Nusa Kenyikap	Belum / Tidak Ada
Nanga Pinoh	Lepung Kurnia	Jalan Sirtu Desa Tembawang Panjang	1. Kolam Renang 2. Arena Permainan 3. Mushola 4. Aula Pertemuan 5. Lahan Parkir 6. Warung/kantin 7. Toilet/WC 8. Out Bond

Catatan/Note: ...

Sumber/Source: Dinas Pemuda, Olahraga, dan Pariwisata Kabupaten Melawi/Youth, Sport, and Tourism Office of Melawi Regency






### PENERIMAAN POS

**1.700** SURAT KILAT KHUSUS

**2.083** PAKET POS

**3.155** WESEL POS

POST OFFICE





**PENJELASAN TEKNIS**

1. Kantor Pos adalah tempat pemberi pelayanan komunikasi tertulis dan atau surat elektronik, layanan paket, layanan logistik, layanan transaksi keuangan, dan layanan keagenan pos untuk kepentingan umum. Rumah pos berfungsi sama seperti kantor pos dan kantor pos pembantu, bedanya rumah pos biasanya terletak di daerah terpencil.

**TECHNICAL NOTES**

1. *Post Office is a service provider facility of written communication and or electronic mail, parcel service, logistics services, financial transaction services, and postal services to the public. Postal house has the same function as the post office and subsidiary of post office the difference is that postal house i usually located in remote areas.*

<https://melawikab.bps.go.id>





**ULASAN**

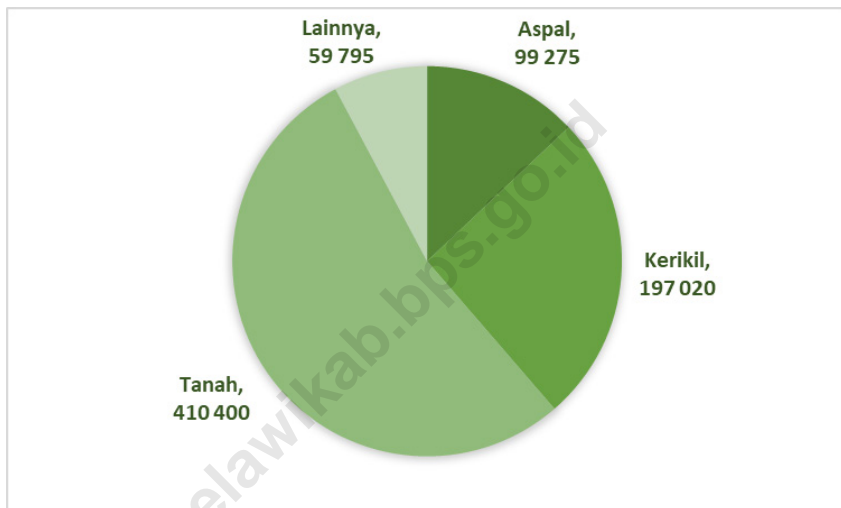
Panjang jalan Kabupaten di Wilayah Kabupaten Melawi sampai tahun 2022 tercatat 766,49 km, yang didominasi oleh jalan berkondisi rusak dan rusak berat dengan masing-masing panjang jalan sepanjang 291,25 km dan 175,72 km atau dengan proporsi masing-masing sebanyak 38% untuk jalan dengan kondisi rusak dan 22,93% untuk jalan dengan kondisi rusak berat. Status jalan yang ada di Kabupaten Melawi berkelas III B dengan pengelolaan terbesar oleh Kabupaten.

**DESCRIPTION**

*The length of regency roads in the Melawi Regency Region until 2022 is recorded at 766.49 km, which are dominated by roads in damaged and heavily damaged conditions with a road length of 291.25 km and 175.72 km respectively or with a respective proportion of 38% for roads with damaged conditions and 22.93% for roads with severely damaged conditions. The status of roads in Melawi Regency is class III B with the largest management by the Regency.*

**Gambar** 8.1  
**Figures**

**Panjang Jalan Kabupaten Menurut Jenis Permukaan Jalan di Kabupaten Melawi (km), 2022**  
*Length of Regency Roads by Type of Road Surface in Melawi Regency (km), 2022*



Sumber/Source : Dinas Pekerjaan Umum dan Penataan Ruang Kabupaten Melawi/ *Public Works and Spatial Planning Office of Melawi Regency*

**Gambar** 8.2  
**Figures**

**Panjang Jalan Kabupaten Menurut Kondisi Jalan di Kabupaten Melawi (km), 2022**  
*Length of Regency Roads by Condition of Roads in Melawi Regency (km), 2022*



Sumber/Source : Dinas Pekerjaan Umum dan Penataan Ruang Kabupaten Melawi/ *Public Works and Spatial Planning Office of Melawi Regency*

## 8.1 TRANSPORTASI TRANSPORTATION

**Tabel** 8.1.1 **Panjang Jalan<sup>1</sup> Menurut Tingkat Kewenangan Pemerintahan di Kabupaten Melawi (km), 2020–2022**  
**Table** **Length of Roads by Level of Government Authority in Melawi Regency (km), 2020–2022**

Tingkat Kewenangan Pemerintahan Level of Government Authority	2020	2021	2022
(1)	(3)	(4)	(5)
Negara <sup>2</sup> /State <sup>2</sup>	...	...	...
Provinsi/Province	...	...	...
Kabupaten/Kota Regency/Municipality	766,49	766,49	766,49
<b>Jumlah/Total</b>	...	...	...

Catatan/Note: <sup>1</sup> Data tidak termasuk panjang jalan tol/Excluding toll road

<sup>2</sup> Berdasarkan Keputusan Menteri Pekerjaan Umum dan Perumahan Rakyat No. 248/KPTS/M/2015/Based on Public Work and Public Housing Ministerial Decree No. 248/KPTS/M/2015

Sumber/Source: Dinas Pekerjaan Umum dan Penataan Ruang Kabupaten Melawi/ Public Works and Spatial Planning Office of Melawi Regency

**Tabel 8.1.2**  
**Table**

**Panjang Jalan Kabupaten Menurut Jenis Permukaan Jalan di Kabupaten Melawi (km), 2021 - 2022**  
**Length of Region's Roads by Type of Road Surface in Melawi Regency (km), 2021 - 2022**

Jenis Permukaan Jalan <i>Type of Road Surface</i>	Jumlah <i>Total</i>		Persentase <i>Percentage</i>	
	2021	2022	2021	2022
(1)	(2)	(3)	(4)	(5)
Aspal/Paved	97,202	99,275	12,681	12,95
Kerikil/Gravel	295,450	197,020	38,546	25,70
Tanah/Soil	302,183	410,400	39,424	53,54
Lainnya/Others	71,655	59,795	9,348	7,80
<b>Jumlah/Total</b>	<b>766,490</b>	<b>766,49</b>	<b>100</b>	<b>100</b>

Catatan/Note: ...

Sumber/Source: Dinas Pekerjaan Umum dan Penataan Ruang Kabupaten Melawi/ *Public Works and Spatial Planning Office of Melawi Regency*

**Tabel 8.1.3** Panjang Jalan Kabupaten Menurut Kondisi Jalan di Kabupaten Melawi (km), 2021-2022  
**Table 8.1.3** Length of Region's Roads by Condition of Roads in Melawi Regency (km), 2021-2022

Kondisi Jalan Condition of Roads	Jumlah Total		Persentase Percentage	
	2021	2022	2021	2022
(1)	(2)	(3)	(4)	(5)
Baik/Good	...	120,699	...	15,75
Sedang/Moderate	...	178,821	...	23,33
Rusak/Damage	...	291,25	...	38,00
Rusak Berat/Severely Damage	...	175,72	...	22,93
<b>Jumlah/Total</b>	<b>766,49</b>	<b>766,49</b>	<b>100</b>	<b>100</b>

Catatan/Note: ...

Sumber/Source: Dinas Pekerjaan Umum dan Penataan Ruang Kabupaten Melawi/ Public Works and Spatial Planning Office of Melawi Regency

**Tabel 8.1.4** Jumlah Penumpang Angkutan Umum di Kabupaten Melawi, 2017-2022  
**Table** *Number of Public Transport Passengers in Melawi Regency, 2017-2022*

Bulan Months	Tahun/Year					
	2017	2018	2019	2020	2021	2022
(1)	(2)	(3)	(4)	(5)	(6)	(7)
<b>Jumlah Orang yang Terangkut Angkutan Umum</b>						
Terminal AKDP Sidomulyo	51 638	64 905	47 425	26 959	26 282	40 058
Terminal Kota Tanjung Niaga	5 342	5 845	5 056	6 258	3 882	3 221
Terminal Kota Baru	4 901	4 855	4 702	4 925	3 825	2 876
Terminal Sokan	4 421	4 213	4 012	4 520	3 121	2 135
<b>Jumlah Orang Melalui Terminal</b>						
Terminal AKDP Sidomulyo	58 875	60 256	57 213	29 060	28 895	40 558
Terminal Kota Tanjung Niaga	5 725	6 032	5 423	6 303	4 123	3 562
Terminal Kota Baru	5 012	5 023	4 903	5 603	3 854	3 025
Terminal Sokan	4 556	4 402	4 188	4 653	3 456	2 256

Catatan/Note: ...

Sumber/Source: Dinas Perhubungan Kabupaten Melawi/ *Transportation Office of Melawi Regency*

**Tabel 8.1.5** Banyaknya Kendaraan Umum Yang Aktif Dan Tidak Aktif Di Kabupaten Melawi, 2019 - 2022  
**Number of Active and Inactive Public Vehicles in Melawi Regency, 2019 - 2022**

Kecamatan Subdistrict	2019	2020	2021	2022
(1)	(2)	(3)	(4)	(5)
Truk	...	522	...	...
Bis Sedang dan Bis Besar	...	64	...	...
Pickup	...	408	...	...
Oplet	...	63	...	...
Mobil Tanki	...	43	...	...
Tronton	...	1	...	...
Engkel	...	—	...	...
Mobil Box	...	4	...	...
Dump Truck	...	163	...	...
<b>Kabupaten Melawi</b>	...	<b>1 268</b>	...	...

Catatan/Note: ...

Sumber/Source: Dinas Perhubungan Kabupaten Melawi / Transportation Office of Melawi Regency



**Tabel 8.1.6** Jumlah Angkutan Sungai Menurut Jenisnya Di Kabupaten Melawi, 2014-2022  
**Table** Amount of River Transportation by Type in Melawi Regency, 2014-2022

Kecamatan Subdistrict	2014	2015	2016	2017	2018	2019	2020	2021	2022
(1)	(2)	(3)	(4)	(5)	(6)	(7)	(8)	(9)	(10)
Perahu Motor	360	363	364	260	260	260	115	96	109
Bandung Bermotor	6	6	6	7	...	...	...	...	...
Tongkang	9	9	4	14	7	7	4	...	...
Perahu Motor Cepat / Speedboat	343	343	344	353	11	11	11	10	10
Perahu Tambang	45	36	37	56	...	...	...	...	35
Longboat	2	2	2	4	2	2	2	2	2
Kapal Tunda / Tug Boat	3	3	3	5	...	...	...	...	...
Kendaraan lain	...	...	–	1	...	...	...	...	...
<b>Kabupaten Melawi</b>	<b>768</b>	<b>762</b>	<b>760</b>	<b>700</b>	<b>280</b>	<b>280</b>	<b>132</b>	<b>108</b>	<b>156</b>

Catatan/Note: ...

Sumber/Source: Dinas Perhubungan Kabupaten Melawi / Transportation Office of Melawi Regency

**Tabel 8.1.7** Keluar Masuk Kendaraan, Penumpang Melalui Dermaga Nanga Pinoh, 2022  
*In And Out Of Vehicles, Passengers Through The Nanga Pinoh Pier, 2022*

Bulan Months	Jumlah Kendaraan Number of Vehicles		Jumlah Penumpang Total passenger	
	Keluar In	Masuk Out	Keluar ( Nanga Kayan - Nanga Pinoh)	Masuk ( Nanga Pinoh - Nanga Kayan)
(1)	(2)	(3)	(4)	(5)
Januari	...	...	...	...
Pebruari	...	...	...	...
Maret	...	...	...	...
April	...	...	...	...
Mei	...	...	...	...
Juni	...	...	...	...
Juli	...	...	...	...
Agustus	...	...	...	...
September	...	...	...	...
Oktober	...	...	...	...
Nopember	...	...	...	...
Desember	...	...	...	...
<b>Kabupaten Melawi</b>	...	...	...	...

Catatan/Note: ...

Sumber/Source: Dinas Perhubungan Kabupaten Melawi / Transportation Office of Melawi Regency

**Tabel 8.1.8**  
**Table**

**Jumlah Penerbitan Surat Kendaraan Bermotor Menurut Jenisnya Di Kabupaten Melawi, 2022**  
**Number of Motorized Vehicle Certificates Issued by Type in Melawi Regency, 2022**

Bulan Months	STNK		BPKB	
	2021	2022	2021	2022
(1)	(2)	(3)	(4)	(5)
Januari	...	...	...	...
Pebruari	...	...	...	...
Maret	...	...	...	...
April	...	...	...	...
M e i	...	...	...	...
J u n i	...	...	...	...
J u l i	...	...	...	...
Agustus	...	...	...	...
September	...	...	...	...
Oktober	...	...	...	...
Nopember	...	...	...	...
Desember	...	...	...	...
<b>Kabupaten Melawi</b>	...	...	...	...

Catatan/Note: ...

Sumber/Source: Kantor SAMSAT Sintang

**Tabel 8.1.9** Jumlah Kendaraan Bermotor Menurut Jenisnya Di Kabupaten Melawi, 2022  
**Table 8.1.9** Number of Motorized Vehicles by Type in Melawi Regency, 2022

Bulan Months	Mobil Penumpang Mini Bus		Mobil Barang Freight Cars		Bis Bus		Sepeda Motor Motorcycle		Kendaraan Khusus Special Vehicles	
	2021	2022	2021	2022	2021	2022	2021	2022	2021	2022
(1)	(2)	(3)	(4)	(5)	(6)	(7)	(8)	(9)	(10)	(11)
Januari	...	28	...	14	...	—	...	456	...	—
Pebruari	...	13	...	9	...	—	...	87	...	—
Maret	...	13	...	15	...	—	...	31	...	—
April	...	6	...	7	...	—	...	28	...	—
Mei	...	20	...	12	...	—	...	545	...	—
Juni	...	48	...	24	...	—	...	1053	...	—
Juli	...	37	...	18	...	—	...	824	...	—
Agustus	...	35	...	24	...	—	...	456	...	—
September	...	23	...	14	...	—	...	534	...	—
Oktober	...	12	...	17	...	—	...	519	...	—
Nopember	...	20	...	14	...	—	...	551	...	—
Desember	...	27	...	12	...	—	...	420	...	—
<b>Kabupaten Melawi</b>	...	<b>282</b>	...	<b>180</b>	...	—	...	<b>5 504</b>	...	—

Catatan/Note: ...

Sumber/Source: Kantor SAMSAT Sintang

## 8.2 KOMUNIKASI COMMUNICATION

**Tabel 8.2.1** Banyaknya Kantor Pos Menurut Klasifikasi di Kabupaten Melawi, 2022  
*Number of Post Office by Classification in Melawi Regency, 2022*

Kecamatan Subdistrict	Kantor Pos Induk Main Office	Kantor Pos Pembantu Assistance	Kantor Pos Kecamatan District Office	Rumah Pos Home Office	Kantor Pos Desa Village Office	Warpos Kesra Shop Office
(1)	(2)	(3)	(4)	(5)	(6)	(7)
Sokan	–	–	–	–	1	–
Tanah Pinoh	–	1	–	–	–	–
Tanah Pinoh Barat	–	–	–	–	1	–
Sayan	–	–	–	–	1	–
Belimbing	–	–	–	–	1	–
Belimbing Hulu	–	–	–	–	1	–
Nanga Pinoh	–	1	–	–	–	–
Pinoh Selatan	–	–	–	–	1	–
Pinoh Utara	–	–	–	–	1	–
Ella Hilir	–	–	–	–	1	–
Menukung	–	–	–	–	1	–
<b>Kabupaten Melawi</b>	–	2	–	–	9	–

Catatan/Note: ...

Sumber/Source: Kantor Pos Kabupaten Sintang/Post Office of Sintang Regency

**Tabel**  
**Table** 8.2.2**Jumlah Nilai Pengiriman Surat Khusus, Paket Pos, Bea  
Wesel Pos dan Nilai Penjualan Benda-benda Pos (Rp) di  
Kabupaten Melawi, 2022**  
*Number of Special Delivery Post, Parcels, Money, and Sale  
Items (Rp) in Melawi Regency, 2022*

<b>Bulan Month</b>	<b>Surat Kilat Khusus</b>	<b>Paket Pos</b>	<b>Benda Pos</b>	<b>Bea Wesel Pos</b>
(1)	(2)	(3)	(4)	(5)
Januari	10 154 747	30 464 243	–	4 288 000
Februari	27 024 644	81 073 932	–	4 997 000
Maret	9 647 616	28 942 850	–	5 949 000
April	4 497 292	13 491 876	–	8 895 000
Mei	2 029 441	6 088 324	–	8 482 000
Juni	11 783 012	35 349 037	–	8 257 000
Juli	9 663 542	28 990 626	–	7 197 000
Agustus	9 269 886	27 809 660	–	6 439 000
September	11 510 369	34 531 107	155 000 000	7 972 000
Oktober	10 429 447	31 288 343	145 000 000	8 474 000
Nopember	9 411 317	28 233 954	245 000 000	6 021 000
Desember	8 161 289	24 483 867	240 000 000	7 794 000
<b>2022</b>	<b>123 582 602</b>	<b>370 747 819</b>	<b>785 000 000</b>	<b>84 765 000</b>
<b>2021</b>	<b>17 605 689</b>	<b>62 593 381</b>	<b>228 000 000</b>	<b>–</b>

Catatan/Note: ...

Sumber/Source: Kantor Pos Kabupaten Sintang/Post Office of Sintang Regency

**Tabel**  
**Table** 8.2.3

**Jumlah Pengiriman dan Penerimaan Pos Menurut Jenisnya di Kabupaten Melawi Tahun 2021**  
**Number of Sent and Received Post by Type in Melawi Regency, 2021**

Bulan Month	Kirim		
	Surat Kilat Khusus	Paket Pos	Wesel Pos
(1)	(2)	(3)	(4)
Januari	28	124	179
Februari	10	144	195
Maret	733	210	240
April	33	107	316
Mei	7	115	303
Juni	115	215	317
Juli	130	215	262
Agustus	150	302	234
September	120	125	288
Oktober	125	100	307
Nopember	146	215	228
Desember	103	211	286
<b>2022</b>	<b>1 700</b>	<b>2 083</b>	<b>3 155</b>
<b>2021</b>	<b>1 236</b>	<b>1 228</b>	<b>2 161</b>

Lanjutan Tabel/*Continued Table 8.2.3*

Bulan Month	Terima		
	Surat Kilat Khusus	Paket Pos	Wesel Pos
(1)	(5)	(6)	(7)
Januari	13	211	40
Februari	7	245	42
Maret	23	14	59
April	1	89	53
Mei	14	112	42
Juni	156	142	52
Juli	186	452	24
Agustus	171	422	37
September	250	321	31
Oktober	84	320	31
Nopember	54	100	38
Desember	144	352	30
<b>2022</b>	<b>1 103</b>	<b>2 780</b>	<b>479</b>
<b>2021</b>	<b>2 042</b>	<b>2 150</b>	<b>–</b>

Catatan/Note: ...

Sumber/Source: Kantor Pos Kabupaten Sintang/*Post Office of Sintang Regency*



KECAMATAN DENGAN JUMLAH  
KOPERASI TERBANYAK :



51

NANGA PINOH



20

BELIMBING



20

ELLA HILIR

JUMLAH ANGGOTA KOPERASI DI  
KABUPATEN MELAWI :

15.558

ANGGOTA

KOPERASI SERBA USAHA

6.150 ANGGOTA

KOPERASI UNIT DESA

3.399 ANGGOTA

KOPERASI SIMPAN PINJAM

3.552 ANGGOTA





**PENJELASAN TEKNIS**

1. Koperasi adalah sebuah organisasi ekonomi yang dimiliki dan dioperasikan oleh orang-orang demi kepentingan bersama. Koperasi melandaskan kegiatan berdasarkan prinsip gerakan ekonomi rakyat yang berdasarkan asas kekeluargaan.
2. KUD merupakan koperasi diwilayah pedesaan yang bergerak dalam penyediaan kebutuhan masyarakat yang 11kan wadah bagi pengembangan berbagai kegiatan ekonomi masyarakat pedesaan yang diselenggarakan oleh masyarakat dan untuk masyarakat itu sendiri.
3. KPRI adalah koperasi ini beranggotakan para pegawai negeri. Sebelum KPRI, koperasi ini bernama Koperasi Pegawai Negeri (KPN). KPRI bertujuan terutama meningkatkan kesejahteraan para pegawai negeri (anggota).
4. KOPKAR/ Koperasi karyawan adalah sebuah koperasi yang berada di sebuah perusahaan tertentu. Anggota koperasi ini adalah para karyawan dari perusahaan tersebut.

**TECHNICAL NOTES**

1. *Cooperatives are economic organizations owned and operated by individuals for mutual benefit. Cooperatives are based on the principles of the people's economic movement on the basis of family.*
2. *KUD is a cooperative in rural areas which is engaged in providing community needs related to agricultural activities. Village unit cooperatives can also be said as a forum for economic organizations with a social character and are a forum for the development of various economic activities of rural communities organized by the community and for the community itself.*
3. *KPRI is a cooperative consisting of civil servants. Before KPRI, this cooperative was called the Civil Servant Cooperative (KPN). KPRI aims primarily to improve the welfare of civil servants (members).*
4. *KOPKAR / Koperasi employee is a cooperative that is in a particular company. The members of the cooperative are the employees of the company.*

5. Koperasi Pasar (Koppas) adalah jenis koperasi yang anggotanya terdiri dari para pedagang pasar. Bentuk koperasi koperasi pasar dapat berupa koperasi simpan pinjam yang menyediakan pinjaman modal bagi para pedagang.
5. Market Cooperative (Koppas) is a type of cooperative whose members consist of market traders. The form of market cooperative cooperatives can be savings and loan cooperatives that provide capital loans to traders.

<https://melawikab.bps.go.id>

**ULASAN**

Jumlah koperasi aktif di Kabupaten Melawi pada tahun 2022 berdasarkan data yang diperoleh dari Dinas Koperasi, UKM, dan Perdagangan Kabupaten Melawi adalah sebanyak 148.

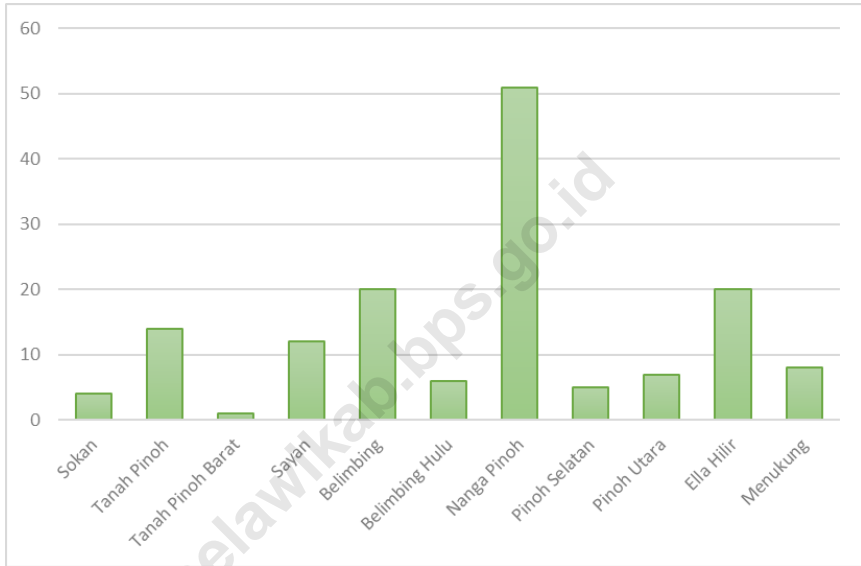
Ada terdapat beberapa jenis koperasi, yaitu KUD, KPRI, KOPKAR, KOPPAS dan lainnya. Di Kabupaten Melawi terdapat 21 koperasi yang berjenis KUD, 4 koperasi yang berjenis KPRI, 7 Koperasi yang berjenis KOPKAR, serta 2 Koperasi yang berjenis KOPPAS.

**DESCRIPTION**

*The number of active cooperatives in Melawi Regency in 2022 based on data obtained from the Cooperatives, MSEs, and Trade Office of Melawi Regency is 148.*

*There are several types of cooperatives, namely KUD, KPRI, KOPKAR, KOPPAS and others. In Melawi Regency there are 21 cooperatives of KUD type, 4 cooperatives of KPRI type, 7 Cooperatives of KOPKAR type, and 2 Cooperatives of KOPPAS type.*

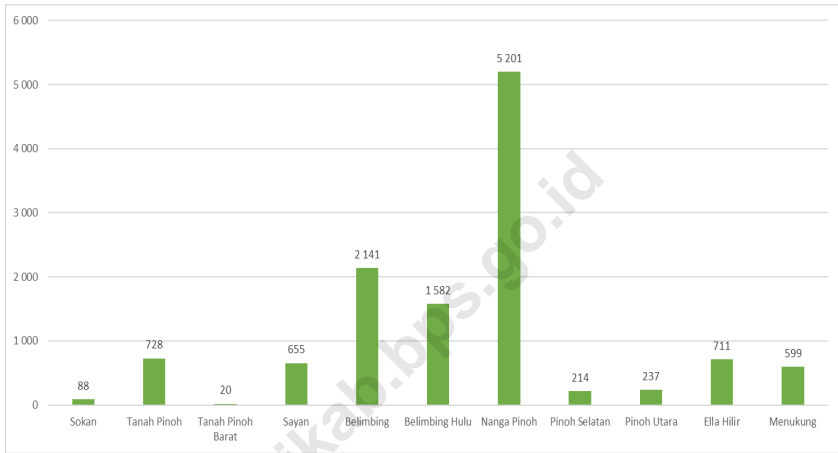
**Gambar 9.1** Jumlah Koperasi Aktif Menurut Kecamatan, 2022  
**Figures 9.1** Number of Active Cooperative by Subdistrict, 2022



Sumber/Source: Dinas Koperasi, Usaha Kecil Menengah dan Perdagangan Kab. Melawi/ Cooperative, MSEs, and Trade Office of Melawi Regency

**Gambar** 9.2  
**Figures**

**Jumlah Anggota Koperasi menurut Kecamatan, 2022**  
**Number of Cooperative Members by Subdistrict, 2022**



Sumber/Source : Dinas Koperasi, Usaha Kecil Menengah dan Perdagangan Kab. Melawi/ *Cooperative, MSEs, and Trade Office of Melawi Regency*

**Tabel**  
**Table 9.1****Jumlah Koperasi Aktif Menurut Kecamatan di Kabupaten Melawi, 2019–2022**  
**Number of Active Cooperative by Subdistrict in Melawi Regency, 2019–2022**

Kecamatan Subdistrict	2019	2020	2021	2022
(1)	(2)	(3)	(4)	(5)
Sokan	4	4	3	4
Tanah Pinoh	13	12	16	14
Tanah Pinoh Barat	0	1	0	1
Sayan	13	13	14	12
Belimbing	11	14	17	20
Belimbing Hulu	5	6	7	6
Nanga Pinoh	47	44	48	51
Pinoh Selatan	5	5	5	5
Pinoh Utara	7	7	7	7
Ella Hilir	20	20	20	20
Melukung	7	7	8	8
<b>Kabupaten Melawi</b>	<b>132</b>	<b>133</b>	<b>145</b>	<b>148</b>

Catatan/Note: ...

Sumber/Source: Dinas Koperasi, Usaha Kecil Menengah dan Perdagangan Kab. Melawi/ Cooperative, MSEs, and Trade Office of Melawi Regency



**Tabel**  
**Table** 9.2**Jumlah Koperasi Menurut Jenis Koperasi dan Kecamatan di Kabupaten Melawi, 2022**  
**Number of Cooperative by Kind of Cooperative and Subdistrict in Melawi Regency, 2022**

Kecamatan Subdistrict	Jenis Koperasi/ Kind of Cooperative						Jumlah Total
	KUD	KPRI	KSU	KOPKAR	KOPPAS	Lainnya Other	
(1)	(2)	(3)	(4)	(5)	(6)	(7)	(8)
Sokan	0	0	7	0	0	0	7
Tanah Pinoh	2	1	10	0	1	6	20
Tanah Pinoh Barat	0	0	1	0	0	0	1
Sayan	1	0	20	0	0	3	24
Belimbing	7	0	7	1	0	9	24
Belimbing Hulu	3	0	3	0	0	2	8
Nanga Pinoh	4	3	28	4	1	24	64
Pinoh Selatan	1	0	3	0	0	5	9
Pinoh Utara	0	0	5	0	0	3	8
Ella Hilir	1	0	12	1	0	9	23
Menukung	2	0	2	1	0	5	10
<b>Kabupaten Melawi</b>	<b>21</b>	<b>4</b>	<b>98</b>	<b>7</b>	<b>2</b>	<b>66</b>	<b>198</b>

Catatan/Note: ...

Sumber/Source: Dinas Koperasi, Usaha Kecil Menengah dan Perdagangan Kab. Melawi/ Cooperative, MSEs, and Trade Office of Melawi Regency

**Tabel**  
**Table** 9.3**Jumlah Koperasi Aktif Dan Tidak Aktif Menurut  
Kecamatan di Kabupaten Melawi, 2022**  
**Number of Active and Inactive Cooperatives by District in  
Melawi Regency, 2022**

<b>Kecamatan Subdistrict</b>	<b>Koperasi Aktif Active Cooperative</b>	<b>Koperasi Non Aktif Non Active Cooperative</b>	<b>Jumlah Total</b>
(1)	(2)	(3)	(4)
Sokan	4	3	7
Tanah Pinoh	14	6	20
Tanah Pinoh Barat	1	0	1
Sayan	12	12	24
Belimbing	20	4	24
Belimbing Hulu	6	2	8
Nanga Pinoh	51	13	64
Pinoh Selatan	5	4	9
Pinoh Utara	7	1	8
Ella Hilir	20	3	23
Menukung	8	2	10
<b>Kabupaten Melawi</b>	<b>148</b>	<b>50</b>	<b>198</b>

Catatan/Note: ...

Sumber/Source: Dinas Koperasi, Usaha Kecil Menengah dan Perdagangan Kab. Melawi/ Cooperative, MSEs, and Trade Office of Melawi Regency

**Tabel**  
**Table** 9.4**Jumlah Pengurus Koperasi Menurut Jenis pengurus dan Jenis Koperasi di Kabupaten Melawi, 2022**  
**Number of Cooperative Managements by Type of Management and Cooperative Type in Melawi Regency, 2022**

Kelompok Usaha <i>Business Group</i>	Jenis Kepengurusan <i>Management Type</i>			Jumlah <i>Total</i>
	Anggota <i>Member</i>	Manajer <i>Manager</i>	Karyawan <i>Staff</i>	
(1)	(2)	(3)	(4)	(5)
Koperasi Unit Desa	3 347	1	51	3 399
Koperasi Serba Usaha	6 030	6	114	6 150
Koperasi Karyawan	287	0	9	296
Koperasi Petani	30	0	1	31
Koperasi Pegawai Negeri	489	0	7	496
Koperasi Perkebunan	1 294	1	5	1 300
Koperasi Simpan Pinjam	3 531	4	17	3 552
Koperasi Pasar	0	0	2	2
Koperasi Pondok Pesantren	11	0	2	13
Koperasi Kepolisian	90	0	3	93
Koperasi Wanita	20	0	2	22
Koperasi Kehutanan	0	0	5	5
Lain - lain	198	1	0	199
<b>Kabupaten Melawi</b>	<b>15 327</b>	<b>13</b>	<b>218</b>	<b>15 558</b>

Catatan/Note: ...

Sumber/Source: Dinas Koperasi, Usaha Kecil Menengah dan Perdagangan Kab. Melawi/ *Cooperative, MSEs, and Trade Office of Melawi Regency*

**Tabel**  
**Table** 9.5**Jumlah Kepengurusan Koperasi Menurut Jenis Pengurus  
Dan Kecamatan di Kabupaten Melawi, 2022**  
**Number of Cooperative Management by Type of  
Management and District in Melawi Regency, 2022**

Kecamatan Subdistrict	Jenis Kepengurusan Management Type			Jumlah Total
	Anggota Member	Manajer Manager	Karyawan Staff	
(1)	(2)	(3)	(4)	(5)
Sokan	88	0	7	95
Tanah Pinoh	728	1	24	753
Tanah Pinoh Barat	20	0	0	20
Sayan	655	0	13	668
Belimbing	2 141	2	16	2 159
Belimbing Hulu	1 582	1	29	1 612
Nanga Pinoh	8 352	8	88	8 448
Pinoh Selatan	214	1	5	220
Pinoh Utara	237	0	14	251
Ella Hilir	711	0	18	729
Menukung	599	0	4	603
<b>Kabupaten Melawi</b>	<b>15 327</b>	<b>13</b>	<b>218</b>	<b>15 558</b>

Catatan/Note: ...

Sumber/Source: Dinas Koperasi, Usaha Kecil Menengah dan Perdagangan Kab. Melawi/ Cooperative, MSEs, and Trade Office of Melawi Regency

**Tabel**  
**Table** 9.6

**Jumlah Modal, Volume Usaha, Dan Sisa Hasil Usaha Koperasi (SHU) Menurut Kecamatan di Kabupaten Melawi (Juta Rupiah), 2022**  
**Amount of Capital, Business Volume, and Remaining of Cooperative Business Results (Shu) According to The Type in Melawi Regency (Million Rupiah), 2022**

Kelompok Usaha <i>Business Group</i>	Modal (Rp) <i>Modal (Rp)</i>		Volume Usaha (Rp) <i>Business Volume</i>	SHU (Rp) <i>Margin of Results</i>	Aset (Rp) <i>Assets</i>
	Sendiri <i>Insider</i>	Luar <i>Outsiders</i>			
(1)	(2)	(3)	(4)	(5)	(6)
Koperasi Unit Desa	45 510	0	6 161	399	16 790
Koperasi Serba Usaha	7 251	0	2 204	728	15 779
Koperasi Karyawan	230	0	6 819	707	813
Koperasi Petani	0	0	0	0	0
Koperasi Pegawai Negeri	2	0	0	0	0
Koperasi Perkebunan	624	50	3	0	766
Koperasi Simpan Pinjam	512	0	0	0	480
Koperasi Pasar	0	0	0	0	0
Koperasi Pondok Pesantren	0	0	0	0	0
Koperasi Kepolisian	0	0	0	0	0
Koperasi Wanita	0	0	0	0	0
Koperasi Kehutanan	0	0	0	0	0
Lain - lain	27	0	0	0	0
<b>Kabupaten Melawi</b>	<b>54 156</b>	<b>50</b>	<b>15 186</b>	<b>1 835</b>	<b>34 628</b>

Catatan/Note: ...

Sumber/Source: Dinas Koperasi, Usaha Kecil Menengah dan Perdagangan Kab. Melawi/ *Cooperative, MSEs, and Trade Office of Melawi Regency*

**Tabel** 9.7  
**Table**

**Jumlah Modal, Volume Usaha, Dan Sisa Hasil Usaha Koperasi (Shu) Menurut Kecamatan Di Kabupaten Melawi (Juta Rupiah), 2022**  
**Amount of Capital, Business Volume, and Remaining of Cooperative Business Results (Shu) According to the District in Melawi Regency (Million Rupiah), 2022**

Kecamatan Subdistrict	Modal (Rp) Modal (Rp)		Volume Usaha (Rp) Business Volume	SHU (Rp) Margin of Results	Aset (Rp) Assets
	Sendiri Insider	Luar Outsiders			
(1)	(2)	(3)	(4)	(5)	(6)
Sokan	2	0	0	0	0
Tanah Pinoh	132	0	0	0	130
Tanah Pinoh Barat	1	0	0	0	0
Sayan	50	0	0	0	14
Belimbing	2 909	50	4 620	321	3 587
Belimbing Hulu	43 960	0	2 854	251	14 499
Nanga Pinoh	6 371	0	893	556	14 194
Pinoh Selatan	132	0	0	0	132
Pinoh Utara	83	0	0	0	79
Ella Hilir	191	0	0	0	460
Menukung	326	0	6 819	707	1 534
<b>Kabupaten Melawi</b>	<b>54 156</b>	<b>50</b>	<b>15 186</b>	<b>1 835</b>	<b>34 628</b>

Catatan/Note: ...

Sumber/Source: Dinas Koperasi, Usaha Kecil Menengah dan Perdagangan Kab. Melawi/ Cooperative, MSEs, and Trade Office of Melawi Regency

**Tabel**  
**Table** 9.8**Perkembangan Koperasi Di Kabupaten Melawi, 2022**  
**Development of Cooperatives in Melawi Regency, 2022**

<b>Uraian Description</b>	<b>2020</b>	<b>2021</b>	<b>2022</b>
(1)	(2)	(3)	(4)
Unit	183	193	198
Anggota (orang)	14 370	15 242	15 558
Simpanan (Rp)	9 423 671 476	54 135 992 673	54 156 492 673
Dari Luar (Rp)	50 000 000	50 000 000	50 000 000
SHU (Rp)	1 676 229 143	2 306 636 375	1 834 536 864
Aset (Rp)	30 653 103 602	34 628 470 837	34 628 470 837
Volume Usaha (Rp)	8 912 124 449	16 402 389 060	15 186 461 785

Catatan/Note: ...

Sumber/Source: Dinas Koperasi, Usaha Kecil Menengah dan Perdagangan Kab. Melawi/ Cooperative, MSEs, and Trade Office of Melawi Regency





# PENGELUARAN PENDUDUK

## POPULATION EXPENDITURE

# 10

Rata-rata pengeluaran per kapita penduduk Kabupaten Melawi pada tahun 2022 sebesar

**Rp. 1.283.456,00**

### PENGELUARAN MAKANAN

**RP. 715.557,00**



### PENGELUARAN NON MAKANAN

**RP. 567.889,00**





**PENJELASAN TEKNIS**

1. Pengeluaran rata-rata per kapita adalah biaya yang dikeluarkan untuk konsumsi semua anggota rumah tangga selama sebulan baik yang berasal dari pembelian, pemberian maupun produksi sendiri dibagi dengan banyaknya anggota rumah tangga dalam rumah tangga tersebut.
2. Persentase rata-rata pengeluaran perkapita untuk makanan yaitu rata-rata pengeluaran perkapita makanan dibagi rata-rata total pengeluaran perkapita dikali seratus persen
3. Persentase rata-rata pengeluaran perkapita untuk bukan makanan yaitu rata-rata pengeluaran perkapita bukan makanan dibagi rata-rata total pengeluaran perkapita dikali seratus persen

**TECHNICAL NOTES**

1. *Per capita Average Expenditure is the cost spent for all household members' consumption during the month, whether from purchasing, giving or own production, divided by the number of household members in the household.*
2. *The average percentage of expenditure per capita for food is the average expenditure per capita of food divided by the average total expenditure per capita times one hundred percent*
3. *Percentage of average per capita expenditure for non-food is the average per capita expenditure for non-food divided by the average total expenditure per capita multiplied by one hundred percent*



**ULASAN**

Pada tahun 2022, Persentase pengeluaran per kapita sebulan untuk komoditas makanan sebesar 55,75%. Nilai ini naik dari tahun sebelumnya, sebesar 1,25%. Sedangkan untuk pengeluaran per kapita sebulan untuk komoditas bukan makanan turun menjadi 44,25%.

Rata-rata pengeluaran per kapita untuk makanan selama sebulan pada tahun 2022 adalah sebesar 715.557 rupiah. Rokok serta makanan dan minuman jadi menjadi komoditas yang paling banyak dikeluarkan, yaitu sebesar 106.254 rupiah dan 150.352 rupiah.

Sebagian besar penduduk Melawi memiliki pendapat di atas 1.500.000 rupiah dengan persentase sebesar 24,61%. Disusul 23,86% pendapat penduduk melawi berada pada rentang 1.000.000 – 1.499.999 rupiah.

**DESCRIPTION**

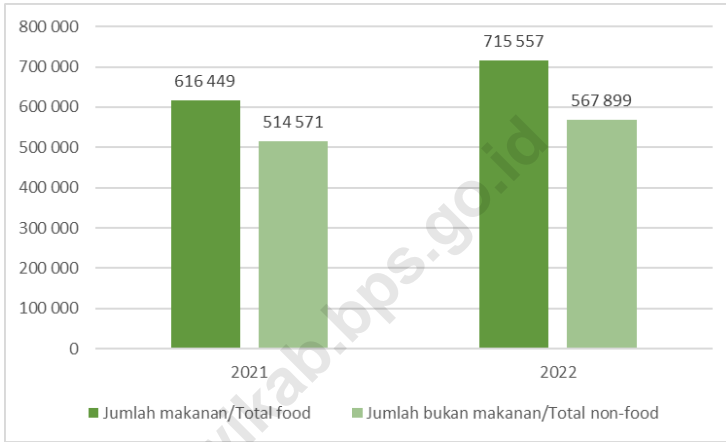
*In 2022, the percentage of spending per capita per month for food commodities is 55.75%. This value increased from the previous year, amounting to 1.25%. Meanwhile, monthly per capita expenditure for non-food commodities fell to 44.25%.*

*The average per capita expenditure on food for a month in 2022 is IDR 715,557. Cigarettes as well as prepared food and beverages were the commodities that were issued the most, amounting to 106,254 rupiah and 150,352 rupiah.*

*Most of the population of Melawi have an opinion of more than 1,500,000 rupiah with a percentage of 24.61%. Followed by 23.86% of the opinion of the Melawi population is in the range of 1,000,000 – 1,499,999 rupiah.*

**Gambar** 10.1  
**Figures**

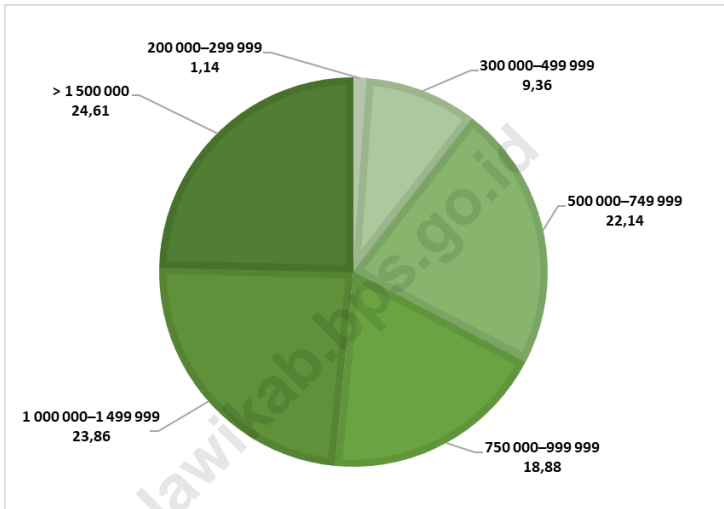
**Rata-rata Konsumsi Makanan dan Bukan Makanan, 2021-2022**  
**Average of Food and Non Food Consumptions, 2021-2022**



Sumber/Source: BPS, Survei Sosial Ekonomi Nasional (Susenas) Maret/BPS-Statistics Indonesia, National Socioeconomic Survey March

**Gambar** 10.2  
**Figures**

**Persentase Penduduk Menurut Golongan Pengeluaran Per Kapita Sebulan di Kabupaten Melawi, 2022**  
*Percentage of Population by Per Capita Spending Group a Month in Melawi Regency, 2022*



Sumber/Source : BPS, Survei Sosial Ekonomi Nasional (Susenans) Maret/BPS-Statistics Indonesia, National Socioeconomic Survey March

**Tabel**  
**Table** 10.1**Rata-rata Pengeluaran per Kapita Sebulan Menurut  
Kelompok Komoditas (rupiah) di Kabupaten Melawi, 2021  
dan 2022**  
*Monthly Average Expenditure per Capita by Commodity  
Group (rupiahs) in Melawi Regency, 2021 and 2022*

<b>Kelompok Komoditas/Commodity Group</b>	<b>2021</b>	<b>2022</b>
(1)	(2)	(3)
<b>Makanan/Food</b>		
<i>Padi-padian/Cereals</i>	96 215	91 998
<i>Umbi-umbian/Tubers</i>	4 715	6 518
<i>Ikan/udang/cumi/kerang/Fish/shrimp/common squid/shells</i>	66 714	85 743
<i>Daging/Meat</i>	50 623	57 042
<i>Telur dan susu/Eggs and milk</i>	31 864	35 226
<i>Sayur-sayuran/Vegetables</i>	67 860	67 935
<i>Kacang-kacangan/Legumes</i>	8 786	9 754
<i>Buah-buahan/Fruits</i>	12 320	22 303
<i>Minyak dan kelapa/Oil and coconut</i>	14 537	20 966
<i>Bahan minuman/Beverage stuffs</i>	25 689	26 188
<i>Bumbu-bumbuan/Spices</i>	17 669	19 175
<i>Konsumsi lainnya/Miscellaneous food items</i>	14 085	16 104
<i>Makanan dan minuman jadi/Prepared food and beverages</i>	108 760	150 352
<i>Rokok/Cigarettes</i>	96 611	106 254
<b>Jumlah makanan/Total food</b>	<b>616 449</b>	<b>715 557</b>
<b>Bukan makanan/Non-food</b>		
<i>Perumahan dan fasilitas rumah tangga/Housing and household facilities</i>	282 286	298 555
<i>Aneka barang dan jasa/Goods and services</i>	108 968	126 937
<i>Pakaian, alas kaki, dan tutup kepala/Clothing, footwear, and headgear</i>	22 018	22 791
<i>Barang tahan lama/Durable goods</i>	57 932	62 979
<i>Pajak, pungutan, dan asuransi/Taxes and insurance</i>	29 355	47 293
<i>Keperluan pesta dan upacara/kenduri/Parties and ceremonies</i>	14 012	9 343
<b>Jumlah bukan makanan/Total non-food</b>	<b>514 571</b>	<b>567 899</b>
<b>Kabupaten Melawi/Melawi Regency</b>	<b>1 131 020</b>	<b>1 283 456</b>

Catatan/Note: ...

Sumber/Source: BPS, Survei Sosial Ekonomi Nasional (Susenas) Maret/BPS-Statistics Indonesia, National Socioeconomic Survey March



**Tabel**  
**Table** 10.2**Persentase Pengeluaran per Kapita Sebulan Menurut Kelompok Komoditas di Kabupaten Melawi, 2021 dan 2022**  
**Percentage of Monthly Expenditure per Capita by Commodity Group in Melawi Regency, 2021 and 2022**

<b>Kelompok Komoditas/Commodity Group</b>	<b>2021</b>	<b>2022</b>
(1)	(2)	(3)
<b>Makanan/Food</b>		
<i>Padi-padian/Cereals</i>	8.51	7,17
<i>Umbi-umbian/Tubers</i>	0.42	0,51
<i>Ikan/udang/cumi/kerang/Fish/shrimp/common squid/shells</i>	5.90	6,68
<i>Daging/Meat</i>	4.48	4,44
<i>Telur dan susu/Eggs and milk</i>	2.82	2,74
<i>Sayur-sayuran/Vegetables</i>	6.00	5,29
<i>Kacang-kacangan/Legumes</i>	0.78	0,76
<i>Buah-buahan/Fruits</i>	1.09	1,74
<i>Minyak dan kelapa/Oil and coconut</i>	1.29	1,63
<i>Bahan minuman/Beverage stuffs</i>	2.27	2,04
<i>Bumbu-bumbuan/Spices</i>	1.56	1,49
<i>Konsumsi lainnya/Miscellaneous food items</i>	1.25	1,25
<i>Makanan dan minuman jadi/Prepared food and beverages</i>	9.62	11,71
<i>Rokok/Cigarettes</i>	8.54	8,28
<b>Jumlah makanan/Total food</b>	<b>54.50</b>	<b>55,75</b>
<b>Bukan makanan/Non-food</b>		
<i>Perumahan dan fasilitas rumah tangga/Housing and household facilities</i>	24.96	23,26
<i>Aneka barang dan jasa/Goods and services</i>	9.63	9,89
<i>Pakaian, alas kaki, dan tutup kepala/Clothing, footwear, and headgear</i>	1.95	1,78
<i>Barang tahan lama/Durable goods</i>	5.12	4,91
<i>Pajak, pungutan, dan asuransi/Taxes and insurance</i>	2.60	3,68
<i>Keperluan pesta dan upacara/kenduri/Parties and ceremonies</i>	1.24	0,73
<b>Jumlah bukan makanan/Total non-food</b>	<b>45.50</b>	<b>44,25</b>
<b>Kabupaten Melawi/Melawi Regency</b>	<b>100.00</b>	<b>100,00</b>

Catatan/Note: ...

Sumber/Source: BPS, Survei Sosial Ekonomi Nasional (Susenas) Maret/BPS-Statistics Indonesia, National Socioeconomic Survey March

**Tabel**  
**Table** 10.3**Persentase Penduduk Menurut Golongan Pengeluaran Per Kapita Sebulan di Kabupaten Melawi, 2022**  
**Percentage of Population by Class of Monthly Expenditure per Capita in Melawi Regency, 2022**

<b>Golongan Pengeluaran Per Kapita Sebulan (rupiah)</b> <b>Class of Monthly Expenditure per Capita (rupiahs)</b>	<b>Persentase Penduduk</b> <b>Percentage of Population</b>
(1)	(3)
< 150 000	0
150 000–199 999	0
200 000–299 999	1,14
300 000–499 999	9,36
500 000–749 999	22,14
750 000–999 999	18,88
1 000 000–1 499 999	23,86
> 1 500 000	24,61
<b>Kabupaten Melawi/Melawi Regency</b>	<b>100,00</b>

Catatan/Note: ...

Sumber/Source: BPS, Survei Sosial Ekonomi Nasional (Susenas) Maret/BPS-Statistics Indonesia, National Socioeconomic Survey March

## Rekapitulasi Tanda Daftar Perusahaan Tahun 2022

52

PERSEROAN  
TERBATAS

6

KOPERASI

46

PERSEKUTUAN  
KOMANDITER

0

FIRMA

604

PERUSAHAAN  
PERORANGAN

22

BADAN USAHA  
LAINNYA

## Jumlah Perusahaan Perdagangan yang Memiliki Surat Izin Usaha

USAHA MIKRO  
1.489




USAHA KECIL  
735



USAHA MENENGAH  
196



USAHA BESAR  
177  
MALL





**PENJELASAN TEKNIS**

1. Beras untuk Keluarga Miskin (RASKIN) adalah program pemerintah dalam upaya meningkatkan Ketahanan Pangan dan memberikan perlindungan pada keluarga miskin melalui pendistribusian beras dengan harga di bawah harga pasar.
2. SIUP adalah izin operasional yang diperuntukan bagi semua perusahaan atau badan yang melakukan kegiatan usahanya di bidang perdagangan, seperti menjual barang atau jasa.
3. Tanda Daftar Perusahaan merupakan pencatatan resmi yang diadakan berdasarkan ketentuan Undang-Undang atau peraturan lain yang berkaitan dengan pelaksanaannya, yaitu sesuai dengan Undang-Undang Nomor 3 Tahun 1982 yang membahas tentang Wajib Daftar perusahaan. Catatan ini juga memuat sejumlah hal yang wajib didaftarkan oleh setiap perusahaan dan mendapatkan pengesahan dari pejabat yang berwenang.

**TECHNICAL NOTES**

1. *Rice for Poor Families (RASKIN) is a government program in an effort to increase food security and provide protection to poor families through the distribution of rice at prices below market prices.*
2. *SIUP is an operational permit that is intended for all companies or entities that carry out their business activities in the trade sector, such as selling goods or services.*
3. *Company Registration Certificate is an official registration list that is held based on the provisions of the Act or other regulations related to its implementation, namely in accordance with Law Number 3 of 1982 which discusses Compulsory Company Registration. This note also contains a number of things that must be registered by every company and obtain approval from the competent authority.*



**ULASAN**

Pada tahun 2022, BULOG tidak menyalurkan RASKIN baik untuk COVID-19, Bansos Beras. maupun untuk bencana alam.

Kabupaten Melawi pada tahun 2022 menerbitkan Tanda Daftar Perusahaan untuk PT sejumlah 52, Koperasi sejumlah 6, CV sejumlah 46, Perusahaan Perorangan sejumlah 604, dan Badan Usaha Lainnya sejumlah 22.

Selain itu, terdapat 2633 pedagang yang mengurus SIUP yang sebagian besar berlokasi di Kecamatan Nanga Pinoh yaitu sebanyak 1.822 pedagang. Terdapat juga 2.597 perusahaan perdagangan yang memiliki Surat Izin Usaha dimana 1.489 diantaranya merupakan Usaha Mikro, 735 Usaha Kecil, 196 Usaha Menengah, dan 177 Usaha Besar.

**DESCRIPTION**

*In 2022, BULOG was not distributed RASKIN either for COVID-19, Rice Social Assistance. as well as for natural disasters.*

*Melawi Regency in 2022 issued Company Registration Certificates for PT totaling 52, Cooperatives totaling 6, CV totaling 46, Individual Companies totaling 604, and Other Business Entities totaling 22. In addition, there were 2,633 traders who took care of SIUP, most of whom were located in Nanga Pinoh District, namely 1,822 traders. There are also 2,597 trading companies that have business licenses where 1,489 of them are Micro Enterprises, 735 Small Enterprises, 196 Medium Enterprises, and 177 Large Enterprises.*

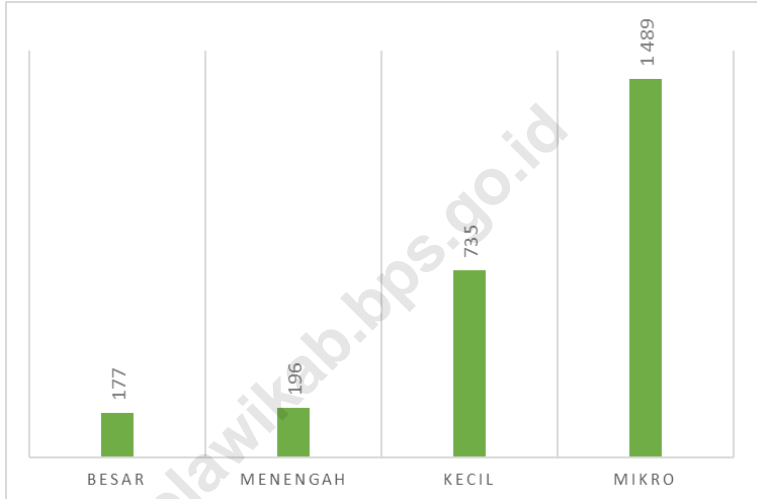
**Gambar**  
**Figures** 11.1**Rekapitulasi Penerbitan Tanda Daftar Perusahaan Menurut Bentuk Badan Usaha di Kabupaten Melawi, 2022**  
*Recapitulation of Establishment Register Sign in Melawi Regency, 2022*

Sumber/Source : Dinas Penanaman Modal dan Pelayanan Terpadu Satu Pintu Kabupaten Melawi/ *Investment Service and One-Stop Integrated Services of Melawi Regency*



**Gambar** 11.2  
**Figures**

**Jumlah Perusahaan Perdagangan yang Memiliki Surat Izin Usaha Menurut Jenisnya di Kabupaten Melawi, 2022**  
**Number of Registered Establishment in Melawi Regency, 2022**



Sumber/Source : Dinas Penanaman Modal dan Pelayanan Terpadu Satu Pintu Kabupaten Melawi/ Investment Service and One-Stop Integrated Services of Melawi Regency

**Tabel**  
**Table** 11.1**Rekapitulasi Realisasi Penyaluran RASKIN di Kabupaten Melawi, 2022**  
**Realization of RASKIN in Melawi Regency, 2022**

Kecamatan <i>Subdistrict</i>	Jumlah Rumah Tangga Sasaran <i>Household Target</i>	Covid-19 (Kg) <i>Covid-19</i>	Bansos Beras (Kg) <i>Rice Sosial Assistance</i>	Bencal (Kg) <i>Natural Disasters</i>
(1)	(2)	(3)	(4)	(5)
Sokan	-	-	-	-
Tanah Pinoh	-	-	-	-
Tanah Pinoh Barat	-	-	-	-
Sayan	-	-	-	-
Belimbing	-	-	-	-
Belimbing Hulu	-	-	-	-
Nanga Pinoh	-	-	-	-
Pinoh Selatan	-	-	-	-
Pinoh Utara	-	-	-	-
Ella Hilir	-	-	-	-
Menukung	-	-	-	-
<b>2022</b>	-	-	-	-
<b>2021</b>	<b>17 083</b>	-	<b>170 830</b>	<b>150 000</b>

Catatan/Note: ...

Sumber/Source: Perum Bulog Sub Drive Sintang

**Tabel**  
**Table** 11.2**Perkembangan Jumlah Pedagang yang Mengurus Surat Izin Usaha Perdagangan (SIUP) di Kabupaten Melawi, 2020 - 2022**  
*Progress of Trader Making SIUP in Melawi Regency, 2020 - 2022*

Kecamatan Subdistrict	Jumlah Pedagang Number of Trader		
	2020	2021	2022
(1)	(2)	(3)	(4)
Sokan	5	...	139
Tanah Pinoh	0	...	184
Tanah Pinoh Barat	0	...	1
Sayan	2	...	50
Belimbing	15	...	166
Belimbing Hulu	1	...	22
Nanga Pinoh	98	...	1822
Pinoh Selatan	3	...	11
Pinoh Utara	1	...	81
Ella Hilir	4	...	116
Menukung	3	...	41
<b>Kabupaten Melawi</b>	<b>132</b>	<b>...</b>	<b>2633</b>

Catatan/Note: ...

Sumber/Source: Dinas Penanaman Modal dan Pelayanan Terpadu Satu Pintu Kabupaten Melawi/ *Investment Service and One-Stop Integrated Services of Melawi Regency*

**Tabel**  
**Table 11.3****Rekapitulasi Penerbitan Tanda Daftar Perusahaan Menurut Bentuk Badan Usaha di Kabupaten Melawi, 2022**  
**Recapitulation of Establishment Register Sign in Melawi Regency, 2022**

Bulan Month	Perusahaan Terbatas (PT) <i>Limited</i>		Koperasi <i>Cooperative</i>		Persekutuan Komanditer (CV) <i>Partnership</i>	
	2021	2022	2021	2022	2021	2022
(1)	(2)	(3)	(4)	(5)	(6)	(7)
Januari	...	3	...	-	...	7
Februari	...	3	...	1	...	2
Maret	...	1	...	1	...	1
April	...	1	...	-	...	4
Mei	...	-	...	-	...	6
Juni	...	-	...	-	...	-
Juli	...	3	...	-	...	4
Agustus	...	7	...	1	...	7
September	...	14	...	-	...	2
Oktober	...	9	...	-	...	5
November	...	5	...	1	...	6
Desember	...	6	...	2	...	2
<b>Kabupaten Melawi</b>	...	52	...	6	...	46

Catatan/Note: ...

Sumber/Source: Dinas Penanaman Modal dan Pelayanan Terpadu Satu Pintu Kabupaten Melawi/ *Investment Service and One-Stop Integrated Services of Melawi Regency*

Lanjutan Tabel/*Continued Table* 11.4

Bulan Month	Firma (Fa) <i>Firma (Fa)</i>		Perusahaan Perseorangan <i>Proprietorship</i>		Badan Usaha Lainnya <i>Other</i>	
	2020	2021	2020	2021	2020	2021
(1)	(8)	(9)	(10)	(11)	(12)	(13)
Januari	...	—	...	35	...	—
Februari	...	—	...	44	...	—
Maret	...	—	...	37	...	—
April	...	—	...	46	...	5
Mei	...	—	...	33	...	—
Juni	...	—	...	51	...	2
Juli	...	—	...	76	...	3
Agustus	...	—	...	37	...	2
September	...	—	...	75	...	—
Oktober	...	—	...	82	...	3
November	...	—	...	56	...	3
Desember	...	—	...	32	...	4
<b>Kabupaten Melawi</b>	...	—	...	604	...	22

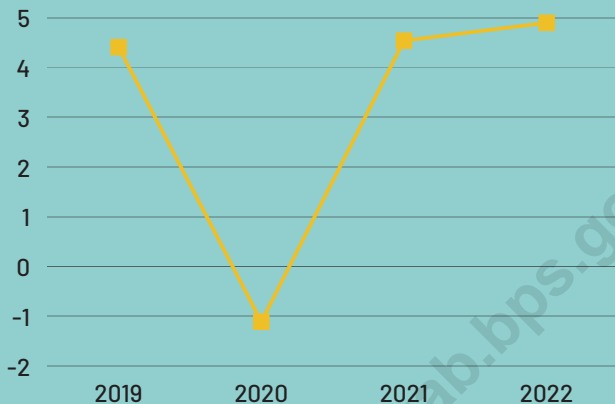
Catatan/*Note*: ...Sumber/*Source*: Dinas Penanaman Modal dan Pelayanan Terpadu Satu Pintu Kabupaten Melawi/ *Investment Service and One-Stop Integrated Services of Melawi Regency*

**Tabel**  
**Table** 11.4**Jumlah Perusahaan Perdagangan yang Memiliki Surat Izin Usaha Menurut Jenisnya di Kabupaten Melawi, 2022**  
**Number of Registered Establishment at Melawi Regency, 2022**

<b>Kecamatan Subdistrict</b>	<b>Besar Big</b>	<b>Menengah Middle</b>	<b>Kecil Small</b>	<b>Mikro Micro</b>	<b>Jumlah Total</b>
(1)	(2)	(3)	(4)	(5)	(6)
Sokan	0	-	48	91	139
Tanah Pinoh	3	8	11	126	148
Tanah Pinoh Barat	-	-	-	1	1
Sayan	2	1	25	22	50
Belimbing	3	4	11	148	166
Belimbing Hulu	-	-	20	2	22
Nanga Pinoh	151	183	561	927	1 822
Pinoh Selatan	1	-	2	8	11
Pinoh Utara	-	-	8	73	81
Ella Hilir	2	-	48	66	116
Menukung	15	-	1	25	41
<b>Kabupaten Melawi</b>	<b>177</b>	<b>196</b>	<b>735</b>	<b>1 489</b>	<b>2 597</b>

Catatan/Note: ...

Sumber/Source: Dinas Penanaman Modal dan Pelayanan Terpadu Satu Pintu Kabupaten Melawi/ *Investment Service and One-Stop Integrated Services of Melawi Regency*



### LAJU PERTUMBUHAN PDRB ADHK 2010

Ekonomi Melawi tumbuh positif dalam 2 tahun terakhir. Pertumbuhan ekonomi pada tahun 2022 sebesar **4,90%**.

Sektor Pertanian, Kehutanan, dan Perikanan berkontribusi **19,90%** terhadap PDRB Kabupaten Melawi Tahun 2022. Disusul Sektor Perdagangan Besar dan Eceran; Reparasi Mobil dan Sepeda Motor sebesar **15,54%** dan Sektor Konstruksi sebesar **14,40%**.







**PENJELASAN TEKNIS****TECHNICAL NOTES**

1. Penghitungan statistik neraca nasional mengikuti buku petunjuk yang diterbitkan oleh Perserikatan Bangsa Bangsa (PBB) dikenal sebagai Sistem Neraca Nasional (SNN). SNN adalah rekomendasi internasional tentang bagaimana Menyusun ukuran aktivitas ekonomi yang sesuai dengan standar neraca baku yang didasarkan pada Prinsip-prinsip ekonomi. Rekomendasi yang dimaksud dinyatakan dalam sekumpulan konsep, definisi, klasifikasi, dan aturan neraca yang disepakati secara internasional dalam mengukur indikator tertentu seperti Produk Domestik Bruto (PDB). Salah satu bentuk adaptasi pencatatan statistik nasional adalah melakukan perubahan tahun dasar PDB Indonesia dari tahun 2000 ke 2010. Perubahan tahun dasar PDB dilakukan seiring dengan mengadopsi rekomendasi PBB yang tertuang dalam Sistem Neraca Nasional 2008 (SNA 2008).
  2. Produk Domestik Bruto pada tingkat nasional serta Produk Domestik Regional Bruto (PDRB) pada tingkat regional (provinsi) menggambarkan kemampuan suatu wilayah untuk menciptakan nilai tambah pada suatu waktu tertentu. Untuk menyusun PDB
1. *The method used to estimate national accounts statistics is based on the standard guidelines formed by United Nation known as System of National Accounts (SNA). SNA is the internationally agreed standard set of recommendations on how to compile measures of economic activity in accordance with strict accounting conventions based on economic principles. The recommendations are expressed in term of a set of concepts, definitions, classifications, and accounting rules that comprise the internationally agreed standard for measuring indicators such as Gross Domestic Product (GDP). One of the improvements in the national statistical system is to rebase GDP form base year 2000 to 2010 to capture current economic condition. It is in line with the United Nations (UN) recommendation on 2008 SNA.*
  2. *The basic measure of the value added arising from economic activity is known as Gross Domestic Product at the national level and Gross Regional Domestic Product (GRDP) at the regional level (provinces/regencies/municipalities). To compile these*

maupun PDRB digunakan 2 pendekatan, yaitu lapangan usaha dan pengeluaran. Keduanya menyajikan komposisi data nilai tambah dirinci menurut sumber kegiatan ekonomi (lapangan usaha) dan menurut komponen penggunaannya. PDB maupun PDRB dari sisi lapangan usaha merupakan penjumlahan seluruh komponen nilai tambah bruto yang mampu diciptakan oleh sektor-sektor ekonomi atas berbagai aktivitas produksinya. Sedangkan dari sisi pengeluaran menjelaskan tentang penggunaan dari nilai tambah tersebut.

*statistics, two approaches have been used, i.e., "production approach" and "expenditure approach". The first approach is to measure value added produced by various kinds of economic activities, while the second approach is to measure final uses of the country's output. In other words, GDP/GRDP is the sum of total value added produced by all economic industries (activities) and the way of using it.*

**ULASAN**

Pada tahun 2022 produk domestik regional bruto (PDRB) atas dasar harga berlaku Kabupaten Melawi sebesar 6.176,54 miliar rupiah. Sektor Pertanian, Kehutanan, dan Perikanan menjadi kontributor terbesar dari total PDRB Kabupaten Melawi, yaitu sebesar 19,96%. Persentase tersebut menurun dari tahun 2021 yang sebesar 20,24%. Kontributor terbesar lainnya adalah sektor Perdagangan dan Konstruksi yang masing-masing menyumbang 15,54% dan 14,40%.

PDRB atas dasar harga konstan Kabupaten Melawi sebesar 3.671,61 miliar rupiah. Terjadi pertumbuhan ekonomi dibandingkan tahun lalu sebesar 4,90%. Pertumbuhan terbesar terjadi pada sektor transportasi dan pergudangan, yaitu sebesar 13,55%.

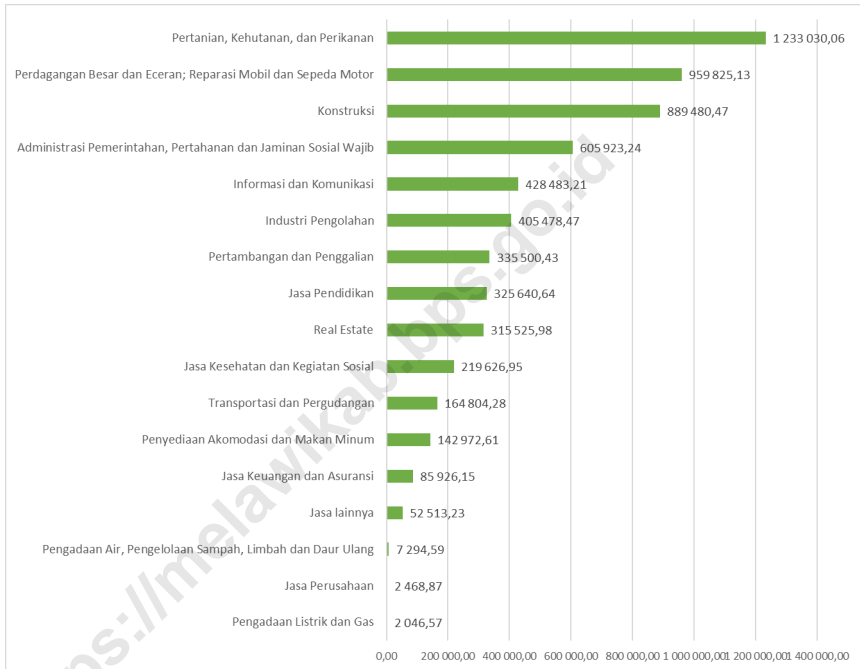
**DESCRIPTION**

*In 2022 the gross regional domestic product (PDRB) at the current price of Melawi Regency is 6,176.54 billion rupiah. The Agriculture, Forestry and Fisheries sectors are the largest contributors to the total GRDP of Melawi Regency, amounting to 19.96%. This percentage is lesser than 2021 which was 20.24%. The other biggest contributors were the Trade and Construction sector which each contributed 15.54% and 14.40%.*

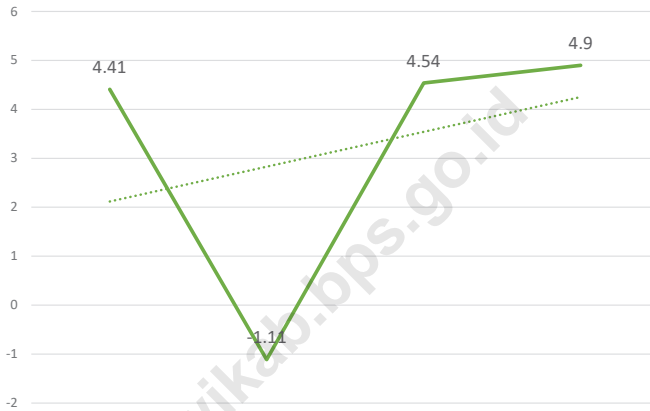
*GRDP at constant prices in Melawi Regency is 3,671.61 billion rupiah. There was an economic increasing compared to last year of 4.90%. The biggest increasing occurred in transportation and storage, amounting to 13.55%.*

**Gambar** 12.1  
**Figures**

**PDRB ADHB Menurut Lapangan Usaha di Kabupaten Melawi, 2022**  
**GRDP at Current Market Prices by Industry in Melawi Regency, 2022**



Sumber/Source : BPS Kabupaten Melawi/BPS-Statistics of Melawi Regency

**Gambar**  
**Figures** 12.2**Laju Pertumbuhan PDRB ADHK 2010 Menurut Lapangan Usaha di Kabupaten Melawi (persen), 2019–2022**  
**Growth Rate of GRDP 2010 Constant Market Prices by Industry in Melawi Regency (percent), 2019–2022**

Sumber/Source: BPS Kabupaten Melawi/BPS-Statistics of Melawi Regency

**Tabel** 12.1. **Produk Domestik Regional Bruto Atas Dasar Harga Berlaku Menurut Lapangan Usaha di Kabupaten Melawi (miliar rupiah), 2018–2022**  
**Gross Regional Domestic Product at Current Market Prices by Industry in Melawi Regency (billion rupiahs), 2018–2022**

Lapangan Usaha/Industry	2018	2019	2020	2021*	2022**
(1)	(2)	(3)	(4)	(5)	(6)
A Pertanian, Kehutanan, dan Perikanan/ <i>Agriculture, Forestry, and Fishing</i>	942,53	1 006,33	1 059,47	1 138,89	1 233,03
B Pertambangan dan Penggalian/ <i>Mining and Quarrying</i>	273,30	285,97	298,53	320,93	335,50
C Industri Pengolahan/ <i>Manufacturing</i>	299,89	328,17	332,67	364,38	405,48
D Pengadaan Listrik dan Gas/ <i>Electricity and Gas</i>	1,49	1,65	1,89	1,96	2,05
E Pengadaan Air; Pengelolaan Sampah, Limbah, dan Daur Ulang/ <i>Water Supply; Sewerage, Waste Management, and Remediation Activities</i>	5,31	5,86	6,37	6,92	7,29
F Konstruksi/ <i>Construction</i>	680,85	733,10	708,09	797,75	889,48
G Perdagangan Besar dan Eceran; Reparasi Mobil dan Sepeda Motor/ <i>Wholesale and Retail Trade; Repair of Motor Vehicles and Motorcycles</i>	734,69	806,94	787,09	825,91	959,83
H Transportasi dan Pergudangan/ <i>Transportation and Storage</i>	119,81	134,18	136,54	134,91	164,80
I Penyediaan Akomodasi dan Makan Minum/ <i>Accommodation and Food Service Activities</i>	109,36	120,66	117,15	130,05	142,97
J Informasi dan Komunikasi/ <i>Information and Communication</i>	292,89	325,05	359,89	393,83	428,48

Lanjutan Tabel/*Continued Table* 12.1

Lapangan Usaha/ <i>Industry</i>		2018	2019	2020	2021*	2022**
(1)		(2)	(3)	(4)	(5)	(6)
K	Jasa Keuangan dan Asuransi/ <i>Financial and Insurance Activities</i>	71,87	75,93	76,04	79,32	85,93
L	Real Estat/ <i>Real Estate Activities</i>	263,30	283,73	289,35	299,22	315,53
M,N	Jasa Perusahaan/ <i>Business Activities</i>	2,37	2,55	2,34	2,34	2,47
O	Administrasi Pemerintahan, Pertahanan, dan Jaminan Sosial Wajib/ <i>Public Administration and Defence; Compulsory Social Security</i>	474,42	524,39	564,23	577,69	605,92
P	Jasa Pendidikan/ <i>Education</i>	292,28	314,09	283,39	301,34	325,64
Q	Jasa Kesehatan dan Kegiatan Sosial/ <i>Human Health and Social Work Activities</i>	123,47	137,04	160,17	202,31	219,63
R,S,T,U	Jasa Lainnya/ <i>Other Services Activities</i>	52,74	58,10	49,00	48,84	52,51
<b>Produk Domestik Regional Bruto/<i>Gross Regional Domestic Product</i></b>		<b>4 740,57</b>	<b>5 143,75</b>	<b>5 232,21</b>	<b>5 626,60</b>	<b>6 176,54</b>

Catatan/*Note*: ...Sumber/*Source*: BPS, berbagai sensus, survei dan sumber lain/*BPS-Statistics Indonesia, various census, survey, and other sources*

**Tabel**  
**Table** 12.2

**Produk Domestik Regional Bruto Atas Dasar Harga Konstan 2010 Menurut Lapangan Usaha di Kabupaten Melawi (miliar rupiah), 2018–2022**  
**Gross Regional Domestic Product at 2010 Constant Market Prices by Industry in Melawi Regency (billion rupiahs), 2018–2022**

Lapangan Usaha/Industry		2018	2019	2020	2021*	2022**
(1)		(2)	(3)	(4)	(5)	(6)
A	Pertanian, Kehutanan, dan Perikanan/ <i>Agriculture, Forestry, and Fishing</i>	731,24	762,77	782,41	804,78	826,45
B	Pertambangan dan Penggalian/ <i>Mining and Quarrying</i>	190,36	193,15	196,15	202,79	204,99
C	Industri Pengolahan/ <i>Manufacturing</i>	215,99	229,03	223,80	234,00	243,62
D	Pengadaan Listrik dan Gas/ <i>Electricity and Gas</i>	1,04	1,08	1,16	1,20	1,21
E	Pengadaan Air; Pengelolaan Sampah, Limbah, dan Daur Ulang/ <i>Water Supply; Sewerage, Waste Management, and Remediation Activities</i>	4,12	4,38	4,71	4,98	5,21
F	Konstruksi/ <i>Construction</i>	392,13	403,65	381,21	411,76	431,32
G	Perdagangan Besar dan Eceran; Reparasi Mobil dan Sepeda Motor/ <i>Wholesale and Retail Trade; Repair of Motor Vehicles and Motorcycles</i>	549,11	577,59	535,51	557,35	611,28
H	Transportasi dan Pergudangan/ <i>Transportation and Storage</i>	81,11	85,64	80,52	77,48	87,98
I	Penyediaan Akomodasi dan Makan Minum/ <i>Accommodation and Food Service Activities</i>	75,02	78,52	72,05	78,24	83,70
J	Informasi dan Komunikasi/ <i>Information and Communication</i>	235,99	253,84	275,63	290,53	310,50



Lanjutan Tabel/*Continued Table 12.2*

<b>Lapangan Usaha/Industry</b>		<b>2018</b>	<b>2019</b>	<b>2020</b>	<b>2021*</b>	<b>2022**</b>
(1)		(2)	(3)	(4)	(5)	(6)
K	Jasa Keuangan dan Asuransi/ <i>Financial and Insurance Activities</i>	52,84	54,09	52,54	53,88	57,27
L	Real Estat/ <i>Real Estate Activities</i>	162,21	165,46	167,38	173,46	178,76
M,N	Jasa Perusahaan/ <i>Business Activities</i>	1,82	1,89	1,78	1,80	1,83
O	Administrasi Pemerintahan, Pertahanan, dan Jaminan Sosial Wajib/ <i>Public Administration and Defence; Compulsory Social Security</i>	242,43	254,59	259,65	261,22	261,13
P	Jasa Pendidikan/ <i>Education</i>	186,73	191,29	178,94	187,55	197,97
Q	Jasa Kesehatan dan Kegiatan Sosial/ <i>Human Health and Social Work Activities</i>	83,13	89,00	98,78	122,57	130,08
R,S,T,U	Jasa Lainnya/ <i>Other Services Activities</i>	37,62	39,85	35,87	36,54	38,32
<b>Produk Domestik Regional Bruto/Gross Regional Domestic Product</b>		<b>3 242,89</b>	<b>3 385,82</b>	<b>3 348,11</b>	<b>3 500,14</b>	<b>3 671,61</b>

Catatan/Note: ...

Sumber/Source: BPS, berbagai sensus, survei dan sumber lain/*BPS-Statistics Indonesia, various census, survey, and other sources*

**Tabel**  
**Table** 12.3

**Distribusi Persentase Produk Domestik Regional Bruto Atas Dasar Harga Berlaku Menurut Lapangan Usaha di Kabupaten Melawi, 2018–2022**  
**Percentage Distribution of Gross Regional Domestic Product at Current Market Prices by Industry in Melawi Regency, 2018–2022**

Lapangan Usaha/ <i>Industry</i>	2018	2019	2020	2021*	2022**
(1)	(2)	(3)	(4)	(5)	(6)
A Pertanian, Kehutanan, dan Perikanan/ <i>Agriculture, Forestry, and Fishing</i>	19,88	19,56	20,25	20,24	19,96
B Pertambangan dan Penggalian/ <i>Mining and Quarrying</i>	5,77	5,56	5,71	5,70	5,43
C Industri Pengolahan/ <i>Manufacturing</i>	6,33	6,38	6,36	6,48	6,56
D Pengadaan Listrik dan Gas/ <i>Electricity and Gas</i>	0,03	0,03	0,04	0,03	0,03
E Pengadaan Air; Pengelolaan Sampah, Limbah, dan Daur Ulang/ <i>Water Supply; Sewerage, Waste Management, and Remediation Activities</i>	0,11	0,11	0,12	0,12	0,12
F Konstruksi/ <i>Construction</i>	14,36	14,25	13,53	14,18	14,40
G Perdagangan Besar dan Eceran; Reparasi Mobil dan Sepeda Motor/ <i>Wholesale and Retail Trade; Repair of Motor Vehicles and Motorcycles</i>	15,50	15,69	15,04	14,68	15,54
H Transportasi dan Pergudangan/ <i>Transportation and Storage</i>	2,53	2,61	2,61	2,40	2,67
I Penyediaan Akomodasi dan Makan Minum/ <i>Accommodation and Food Service Activities</i>	2,31	2,35	2,24	2,31	2,31
J Informasi dan Komunikasi/ <i>Information and Communication</i>	6,18	6,32	6,88	7,00	6,94
K Jasa Keuangan dan Asuransi/ <i>Financial and Insurance Activities</i>	1,52	1,48	1,45	1,41	1,39

Lanjutan Tabel/*Continued Table* 12.3

Lapangan Usaha/ <i>Industry</i>		2018	2019	2020	2021*	2022**
(1)		(2)	(3)	(4)	(5)	(6)
L	Real Estat/ <i>Real Estate Activities</i>	5,55	5,52	5,53	5,32	5,11
M,N	Jasa Perusahaan/ <i>Business Activities</i>	0,05	0,05	0,04	0,04	0,04
O	Administrasi Pemerintahan, Pertahanan, dan Jaminan Sosial Wajib/ <i>Public Administration and Defence; Compulsory Social Security</i>	10,01	10,19	10,78	10,27	9,81
P	Jasa Pendidikan/ <i>Education</i>	6,17	6,11	5,42	5,36	5,27
Q	Jasa Kesehatan dan Kegiatan Sosial/ <i>Human Health and Social Work Activities</i>	2,60	2,66	3,06	3,60	3,56
R,S,T,U	Jasa Lainnya/ <i>Other Services Activities</i>	1,11	1,13	0,94	0,87	0,85
<b>Produk Domestik Regional Bruto/<i>Gross Regional Domestic Product</i></b>		<b>100</b>	<b>100</b>	<b>100</b>	<b>100</b>	<b>100</b>

Catatan/*Note*: ...Sumber/*Source*: BPS, berbagai sensus, survei dan sumber lain/*BPS-Statistics Indonesia, various census, survey, and other sources*

**Tabel**  
**Table** 12.4

**Laju Pertumbuhan Produk Domestik Regional Bruto Atas Dasar Harga Konstan 2010 Menurut Lapangan Usaha di Kabupaten Melawi (persen), 2018–2022**  
**Growth Rate of Gross Regional Domestic Product at 2010 Constant Market Prices by Industry in Melawi Regency (percent), 2018–2022**

Lapangan Usaha/ <i>Industry</i>	2018	2019	2020	2021*	2022**
(1)	(2)	(3)	(4)	(5)	(6)
A Pertanian, Kehutanan, dan Perikanan/ <i>Agriculture, Forestry, and Fishing</i>	4,32	4,31	2,58	2,86	2,69
B Pertambangan dan Penggalian/ <i>Mining and Quarrying</i>	1,55	1,47	1,55	3,38	1,09
C Industri Pengolahan/ <i>Manufacturing</i>	4,14	6,04	-2,28	4,56	4,11
D Pengadaan Listrik dan Gas/ <i>Electricity and Gas</i>	1,63	4,35	7,10	3,30	0,81
E Pengadaan Air; Pengelolaan Sampah, Limbah, dan Daur Ulang/ <i>Water Supply; Sewerage, Waste Management, and Remediation Activities</i>	7,82	6,30	7,56	5,82	4,45
F Konstruksi/ <i>Construction</i>	9,67	2,94	-5,56	8,02	4,75
G Perdagangan Besar dan Eceran; Reparasi Mobil dan Sepeda Motor/ <i>Wholesale and Retail Trade; Repair of Motor Vehicles and Motorcycles</i>	3,73	5,19	-7,28	4,08	9,68
H Transportasi dan Pergudangan/ <i>Transportation and Storage</i>	6,84	5,59	-5,98	-3,79	13,55
I Penyediaan Akomodasi dan Makan Minum/ <i>Accommodation and Food Service Activities</i>	7,20	4,67	-8,23	8,59	6,98
J Informasi dan Komunikasi/ <i>Information and Communication</i>	10,15	7,56	8,58	5,41	6,87
K Jasa Keuangan dan Asuransi/ <i>Financial and Insurance Activities</i>	6,35	2,35	-2,85	2,54	6,29

Lanjutan Tabel/*Continued Table 12.4*

Lapangan Usaha/ <i>Industry</i>		2018	2019	2020	2021*	2022**
(1)		(2)	(3)	(4)	(5)	(6)
L	Real Estat/ <i>Real Estate Activities</i>	3,27	2.00	1.16	3.63	3.06
M,N	Jasa Perusahaan/ <i>Business Activities</i>	4,51	3.50	-5.57	0.91	2.06
O	Administrasi Pemerintahan, Pertahanan, dan Jaminan Sosial Wajib/ <i>Public Administration and Defence; Compulsory Social Security</i>	5,35	5.01	1.99	0.61	-0.03
P	Jasa Pendidikan/ <i>Education</i>	3,53	2.44	-6.46	4.81	5.55
Q	Jasa Kesehatan dan Kegiatan Sosial/ <i>Human Health and Social Work Activities</i>	6,00	7.07	10.98	24.08	6.12
R,S,T,U	Jasa Lainnya/ <i>Other Services Activities</i>	4,32	5.92	-9.98	1.87	4.87
<b>Produk Domestik Regional Bruto/<i>Gross Regional Domestic Product</i></b>		<b>5,25</b>	<b>4.41</b>	<b>-1.11</b>	<b>4.54</b>	<b>4.90</b>

Catatan/*Note*: ...Sumber/*Source*: BPS, berbagai sensus, survei dan sumber lain/*BPS-Statistics Indonesia, various census, survey, and other sources*

**Tabel**  
**Table** 12.5

**Produk Domestik Regional Bruto Atas Dasar Harga Berlaku Menurut Jenis Pengeluaran di Kabupaten Melawi (miliar rupiah), 2018–2022**  
**Gross Regional Domestic Product at Current Market Prices by Type of Expenditure in Melawi Regency (billion rupiahs), 2018–2022**

<b>Jenis Pengeluaran</b> <b>Type of Expenditure</b>	<b>2018</b>	<b>2019</b>	<b>2020</b>	<b>2021*</b>	<b>2022**</b>
(1)	(2)	(3)	(4)	(5)	(6)
Pengeluaran Konsumsi Rumah Tangga <i>Household Consumption Expenditure</i>	2 950,90	3 158,79	3 151,94	3 314,50	3 681,69
Pengeluaran Konsumsi LNPRT <i>NPISH Consumption Expenditure</i>	63,835	72,01	74,83	79,28	87,24
Pengeluaran Konsumsi Pemerintah <i>Government Consumption Expenditure</i>	1 147,08	1 226,54	1 253,98	1 320,07	1 355,93
Pembentukan Modal Tetap Bruto <i>Gross Fixed Capital Formation</i>	1 414,51	1 502,00	1 472,05	1 605,06	1 756,10
Perubahan Inventori <i>Changes in Inventories</i>	124,011	123,39	4,65	5,29	5,85
Net Ekspor Barang dan Jasa <i>Net Exports of Goods and Services</i>	-951,733	-938,98	-725,24	-697,59	-710,27
<b>Produk Domestik Regional Bruto</b> <b>Gross Regional Domestic Product</b>	<b>4 748,60</b>	<b>5 143,75</b>	<b>5 232,21</b>	<b>5 626,60</b>	<b>6 176,54</b>

Catatan/Note: Perbedaan angka disebabkan karena PDRB menurut pengeluaran belum di rekonsiliasi

Sumber/Source: BPS, berbagai sensus, survei dan sumber lain/BPS-Statistics Indonesia, various census, survey, and other sources

**Tabel**  
**Table** 12.6

**Produk Domestik Regional Bruto Atas Dasar Harga Konstan 2010 Menurut Jenis Pengeluaran di Kabupaten Melawi (miliar rupiah), 2018–2022**  
**Gross Regional Domestic Product at 2010 Constant Market Prices by Type of Expenditure in Melawi Regency (billion rupiahs), 2018–2022**

Jenis Pengeluaran Type of Expenditure	2018	2019	2020	2021*	2022**
(1)	(2)	(3)	(4)	(5)	(6)
Pengeluaran Konsumsi Rumah Tangga <i>Household Consumption Expenditure</i>	2 082,00	2 170,01	2 165,04	2 236,97	2 352,54
Pengeluaran Konsumsi LNPRT <i>NPISH Consumption Expenditure</i>	45,76	49,01	50,38	52,40	54,12
Pengeluaran Konsumsi Pemerintah <i>Government Consumption Expenditure</i>	701,32	742,02	747,95	755,84	753,48
Pembentukan Modal Tetap Bruto <i>Gross Fixed Capital Formation</i>	919,76	936,31	926,21	974,60	1 016,55
Perubahan Inventori <i>Changes in Inventories</i>	95,18	84,53	19,57	20,58	27,28
Net Ekspor Barang dan Jasa <i>Net Exports of Goods and Services</i>	-597,17	-596,06	-561,04	-540,26	-532,36
<b>Produk Domestik Regional Bruto Gross Regional Domestic Product</b>	<b>3 246,84</b>	<b>3 385,82</b>	<b>3 348,11</b>	<b>3 500,14</b>	<b>3 671,61</b>

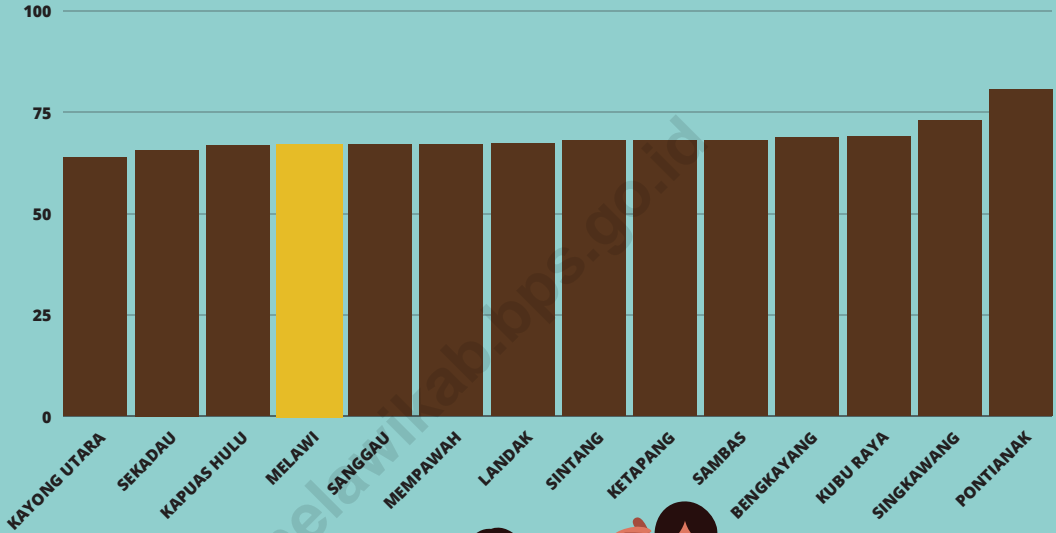
Catatan/Note: Perbedaan angka disebabkan karena PDRB menurut pengeluaran belum di rekonsiliasi

Sumber/Source: BPS, berbagai sensus, survei dan sumber lain/BPS-Statistics Indonesia, various census, survey, and other sources





INDEKS PEMBANGUNAN MANUSIA





**PENJELASAN TEKNIS**

1. Jumlah penduduk setiap wilayah merupakan hasil estimasi yang merujuk pada data sensus yang dilakukan. Misalnya Kabupaten Melawi mengacu pada hasil SP2020. Estimasi tersebut memperhatikan perubahan tingkat kelahiran, kematian, dan perpindahan penduduk.
2. Indeks Pembangunan Manusia (IPM) adalah ukuran ringkas rata-rata capaian/keberhasilan dimensi utama pembangunan manusia yaitu: umur panjang dan hidup sehat, mempunyai pengetahuan, dan memiliki standar hidup yang layak.
3. Laju pertumbuhan produk domestik Regional bruto (PDRB) per kapita menggunakan data PDRB per kapita atas dasar harga konstan. Diperoleh dengan cara mengurangi nilai PDRB per kapita pada tahun ke-n dengan nilai pada tahun ke n- 1 (tahun sebelumnya), dibagi dengan nilai pada tahun ke n-1, kemudian dikalikan dengan 100 persen. Laju pertumbuhan tersebut menunjukkan perkembangan agregat pendapatan per kapita penduduk dari satu waktu tertentu terhadap waktu sebelumnya.

**TECHNICAL NOTES**

1. *The total population of each region is the result of an estimate that refers to the census data conducted. For example, Melawi Regency refers to the SP2020 results. The estimate takes into account changes in birth, death and population migration rates.*
2. *The Human Development Index (IPM) is a concise measure of the average achievement/success of the main dimensions of human development, namely: long and healthy life, knowledge, and a decent standard of living.*
3. *The growth rate of gross regional domestic product (GDP) per capita uses per capita GRDP data at constant prices. Obtained by reducing the GDP per capita value in year n with the value in year n-1 (the previous year), divided by the value in year n-1, then multiplied by 100 percent. The growth rate shows the development of the population's aggregate income per capita from a certain time to the previous time.*



**ULASAN**

Jumlah penduduk Kalimantan Barat pada tahun 2022 sebanyak 5.541.376 jiwa. Sebagian besar penduduk terdistribusi ke 4 wilayah, yaitu Pontianak, Kubu Raya, Sambas, dan Ketapang.

Laju pertumbuhan PDRB di Kalimantan Barat pada tahun 2022 mengalami pertumbuhan ekonomi sebesar 5,07%. Pertumbuhan terbesar terjadi di Kabupaten Kubu Raya sebesar 5,48%. Sedangkan, untuk Kabupaten Melawi mengalami pertumbuhan ekonomi sebesar 4,90% dibandingkan tahun sebelumnya.

Jumlah penduduk miskin di Kalimantan Barat pada tahun 2022 sebanyak 350,25 ribu jiwa. Nilai indeks Indeks Pembangunan Manusia (IPM) di Kalimantan Barat berada pada angka 68,63. Kota Pontianak memiliki nilai IPM tertinggi yaitu sebesar 80,48. Adapun, Kabupaten Melawi memiliki nilai IPM yaitu sebesar 66,81.

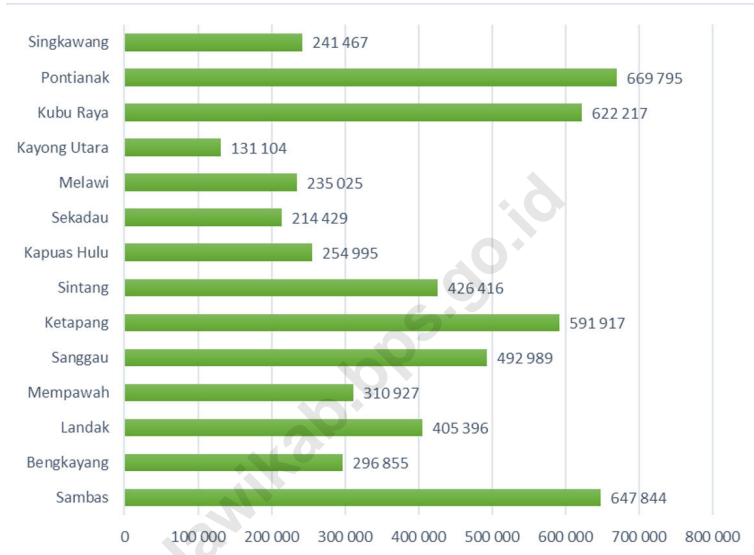
**DESCRIPTION**

*The population of West Kalimantan in 2022 was 5,541,376. Most of the population is distributed to 4 regions, namely Pontianak, Kubu Raya, Sambas, and Ketapang.*

*The GDP growth rate in West Kalimantan in 2022 experienced an economic increasing by 5.07%. The biggest increasing occurred in Kubu Raya Regency by 5.48%. Meanwhile, Melawi Regency experienced an economic increasing by 4.90% compared to the previous year.*

*The number of poor people in West Kalimantan in 2022 was 350.25 thousand people. The Human Development Index (HDI) index value in West Kalimantan is at 68.63. Pontianak City has the highest IPM value, which is 80.48. Meanwhile, Melawi Regency has an HDI value of 66.81.*

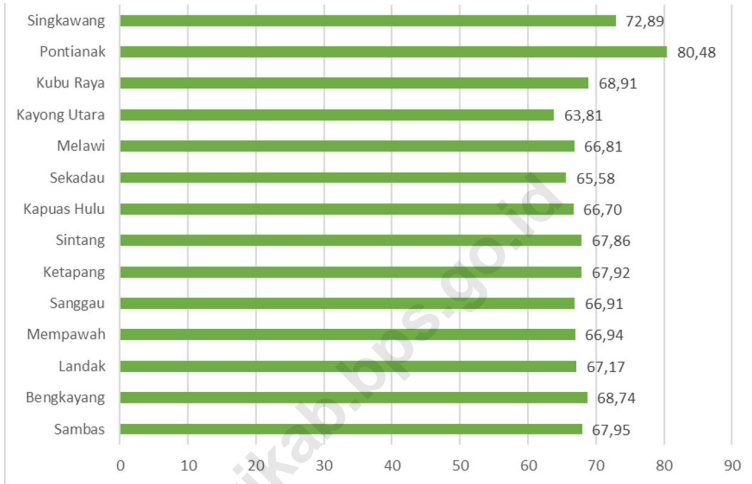
**Gambar** 13.1 **Jumlah Penduduk Menurut Kabupaten/Kota di Provinsi Kalimantan Barat (ribu), 2022**  
**Figures** **Population by Regency/Municipality in West Kalimantan Province (thousand), 2022**



Sumber/Source: BPS Kabupaten Melawi/BPS-Statistics of Melawi Regency

**Gambar** 13.2  
**Figures**

**Indeks Pembangunan Manusia Menurut Kabupaten/Kota  
di Provinsi Kalimantan Barat, 2022**  
*Human Development Index by Regency/Municipality in  
West Kalimantan Province, 2022*



Sumber/Source: BPS Kabupaten Melawi/BPS-Statistics of Melawi Regency

**Tabel**  
**Table** 13.1

**Jumlah Penduduk Menurut Kabupaten/Kota di Provinsi Kalimantan Barat (ribu), 2018–2022**  
**Population by Regency/Municipality in West Kalimantan Province (thousand), 2018–2022**

Kabupaten/Kota Regency/Municipality	2018	2019	2020	2021	2022
(1)	(2)	(3)	(4)	(5)	(6)
Sambas	532 609	535 725	629 905	637 811	647 844
Bengkayang	251 320	255 261	286 366	290 943	296 855
Landak	372 609	377 305	397 610	401 103	405 396
Mempawah	261 299	264 225	301 560	305 673	310 927
Sanggau	463 995	470 224	484 836	488 527	492 989
Ketapang	504 008	512 783	570 657	579 927	591 917
Sintang	413 369	418 785	421 306	423 674	426 416
Kapuas Hulu	258 984	263 207	252 609	253 740	254 995
Sekadau	199 576	201 578	211 559	212 878	214 429
Melawi	205 298	208 417	228 270	231 242	235 025
Kayong Utara	110 899	112 715	126 571	128 550	131 104
Kubu Raya	570 914	579 331	609 392	615 125	622 217
Pontianak	637 723	646 661	658 685	663 713	669 795
Singkawang	219 061	222 910	235 064	237 891	241 467
<b>Kalimantan Barat</b>	<b>5 001 664</b>	<b>5 069 12</b>	<b>5 414 390</b>	<b>5 470 797</b>	<b>5 541 376</b>

Catatan/Note: ...

Sumber/Source: BPS, Proyeksi Penduduk Interim 2021–2023 (Pertengahan tahun/Juni)/ BPS, Projection of Interim Population 2021–2023 (Mid year/June)



**Tabel**  
**Table** 13.2

**Laju Pertumbuhan Produk Domestik Regional Bruto Atas Dasar Harga Konstan 2010 Menurut Kabupaten/Kota di Provinsi Kalimantan Barat (persen), 2018 – 2022**  
**Rate of Growth of Gross Regional Domestic Products at Constant 2010 Prices by Regency/Municipality in West Kalimantan Province (percent), 2018 – 2022**

Kabupaten/Kota Regency/Municipality	2019	2020	2021*	2022**
(1)	(3)	(4)	(5)	(6)
Sambas	4,75	-2,04	4,37	4,64
Bengkayang	5,14	-1,99	4,33	5,45
Landak	4,88	-0,71	4,89	4,65
Mempawah	5,78	0,18	4,10	4,70
Sanggau	3,73	0,71	4,19	4,61
Ketapang	6,58	-0,49	5,23	5,45
Sintang	4,99	-2,19	3,80	4,96
Kapuas Hulu	3,80	-2,43	4,43	4,51
Sekadau	5,44	-0,98	4,31	5,10
Melawi	4,41	-1,11	4,54	4,90
Kayong Utara	4,97	-0,76	4,59	5,03
Kubu Raya	5,68	-2,39	5,18	5,48
Pontianak	4,02	-3,96	4,60	4,98
Singkawang	4,41	-2,51	4,82	5,05
<b>Kalimantan Barat</b>	<b>5,09</b>	<b>-1,82</b>	<b>4,80</b>	<b>5,07</b>

Catatan/Note: ...

Sumber/Source: BPS dan sumber lain/BPS-Statistics Indonesia and other sources

**Tabel**  
**Table** 13.3

**Jumlah Penduduk Miskin Menurut Kabupaten/Kota di  
Provinsi Kalimantan Barat (ribu), 2018 – 2022**  
**Number of Poor Population by Regency/Municipality in  
West Kalimantan Province (thousand), 2018 – 2022**

Kabupaten/Kota Regency/Municipality	2018	2019	2020	2021	2022
(1)	(2)	(3)	(4)	(5)	(6)
Sambas	45,48	43,84	41,41	41,49	37,65
Bengkayang	17,94	17,69	17,11	16,92	15,97
Landak	43,73	43,16	42,36	42,01	38,65
Mempawah	14,61	14,02	13,18	13,82	14,30
Sanggau	21,59	21,41	21,16	21,70	21,74
Ketapang	54,86	53,84	53,45	53,04	49,92
Sintang	42,65	40,3	39,19	39,40	36,76
Kapuas Hulu	24,76	25,22	23,93	24,03	23,43
Sekadau	12,29	12,28	11,92	12,69	11,91
Melawi	26,24	25,71	25,34	25,47	24,57
Kayong Utara	11,13	11,21	10,90	10,72	10,52
Kubu Raya	28,86	27,37	25,90	25,47	24,39
Pontianak	31,76	31,46	30,70	30,11	29,61
Singkawang	11,17	10,9	10,23	11,03	10,82
<b>Kalimantan Barat</b>	<b>387,08</b>	<b>378,41</b>	<b>366,77</b>	<b>367,89</b>	<b>350,25</b>

Catatan/Note: ...

Sumber/Source: BPS, Survei Sosial Ekonomi Nasional/BPS-Statistics Indonesia, National Socioeconomic Survey

**Tabel**  
**Table** 13.4**Indeks Pembangunan Manusia Menurut Kabupaten/Kota  
di Provinsi Kalimantan Barat, 2018 – 2022**  
*Human Development Index by Regency/Municipality in  
West Kalimantan Province, 2018 – 2022*

Kabupaten/Kota Regency/Municipality	2018	2019	2020	2021	2022
(1)	(2)	(3)	(4)	(5)	(6)
Sambas	66,61	67,02	67,03	67,10	67,95
Bengkayang	66,85	67,57	67,87	68,04	68,74
Landak	65,45	65,96	65,98	66,21	67,17
Mempawah	64,90	65,5	65,74	66,03	66,94
Sanggau	65,15	65,67	65,77	66,20	66,91
Ketapang	66,41	67,16	67,17	67,43	67,92
Sintang	66,07	66,7	66,88	66,93	67,86
Kapuas Hulu	65,03	65,65	65,69	65,75	66,70
Sekadau	63,69	64,34	64,76	64,93	65,58
Melawi	65,05	65,54	65,55	65,87	66,81
Kayong Utara	61,82	62,66	62,68	62,90	63,81
Kubu Raya	67,23	67,76	67,95	68,16	68,91
Pontianak	78,56	79,35	79,44	79,93	80,48
Singkawang	71,08	71,72	71,94	72,11	72,89
<b>Kalimantan Barat</b>	<b>66,98</b>	<b>67,65</b>	<b>67,66</b>	<b>67,90</b>	<b>68,63</b>

Catatan/Note: ...

Sumber/Source: BPS, Seri Berita Resmi Statistik Indeks Pembangunan Manusia/BPS-Statistics Indonesia, Series of Press Releases of Human Development Index

**Tabel**  
**Table** 13.5

**Realisasi Proyek PMDN Menurut Kabupaten/Kota di Kalimantan Barat, 2022**  
**Local Investment Projects Realization by Regency/ Municipality in West Kalimantan, 2022**

Kabupaten/Kota Regency/Municipality	Jumlah Proyek	Tambahannya Investasi (Juta Rupiah)	Tenaga Kerja	
			Indonesia	Asing
(1)	(2)	(3)	(4)	(5)
Sambas	1 033	434 447,10	1 496	-
Bengkayang	641	56 617,30	82	-
Landak	127	875 917,10	1 158	-
Mempawah	113	264 089,30	602	-
Sanggau	265	1 368 692,90	1 125	-
Ketapang	137	125 447,70	1 652	-
Sintang	254	572 425,70	1 516	-
Kapuas Hulu	317	1 430 579,40	2 546	1
Sekadau	141	885 783,40	1 195	-
Melawi	429	2 155 880,00	1 955	2
Kayong Utara	79	330 549,70	166	-
Kubu Raya	57	210 484,20	314	-
Pontianak	15	42 845,60	374	-
Singkawang	880	629 164,10	2 400	-
<b>Kalimantan Barat</b>	<b>4 488</b>	<b>9 382 923,50</b>	<b>16 581</b>	<b>3</b>

Catatan/Note: ...

Sumber/Source: Badan Pusat Statisti/BPS-Statistics Indonesia

**Tabel**  
**Table** 13.6**Realisasi Proyek PMA Menurut Kabupaten/Kota di Kalimantan Barat, 2022**  
**Foreign Investment Projects Realization by Regency/ Municipality in West Kalimantan, 2022**

Kabupaten/Kota Regency/Municipality	Jumlah Proyek	Tambahannya Investasi (Ribu US\$)	Tenaga Kerja	
			Indonesia	Asing
(1)	(2)	(3)	(4)	(5)
Sambas	78	47 796,50	261	10
Bengkayang	3	4,60	-	-
Landak	75	46 746,30	1 962	2
Mempawah	10	34 805,10	973	-
Sanggau	45	18 662,30	338	8
Ketapang	25	8 992,40	185	-
Sintang	71	26 909,70	460	3
Kapuas Hulu	47	25 596,80	2 105	9
Sekadau	12	1 538,70	271	-
Melawi	284	487 915,40	4 797	4
Kayong Utara	39	26 304,90	1 150	11
Kubu Raya	12	10 109,60	152	-
Pontianak	2	489,70	-	-
Singkawang	106	9 594,90	331	6
<b>Kalimantan Barat</b>	<b>809</b>	<b>745 466,90</b>	<b>12 985</b>	<b>53</b>

Catatan/Note: ...

Sumber/Source: Badan Pusat Statistik Kabupaten Melawi/ BPS-Statistics Indonesia





**ST 2023**  
SENSUS PERTANIAN

**BerAKHLAK**  
Berorientasi Pelayanan • Kuntabel • Kompeten  
Harmonis • Loyal • Dapatif • Inovatif

# DATA

## MENCERDASKAN BANGSA

*Enlighten The Nation*



BADAN PUSAT STATISTIK KABUPATEN MELAWI  
BPS-STATISTICS OF MELAWI REGENCY  
Jalan Juang Km.4 Komp Perumahan Dinas DPRD  
Kabupaten Melawi, Nanga Pinoh 79672  
Telp: (0568) 21841/21842  
Website: <https://melawikab.bps.go.id>  
Email: [bps6110@bps.go.id](mailto:bps6110@bps.go.id)

