

KABUPATEN SEKADAU DALAM ANGKA 2023

*SEKADAU REGENCY IN
FIGURES 2023*



**BADAN PUSAT STATISTIK
KABUPATEN SEKADAU**



KABUPATEN SEKADAU DALAM ANGKA 2023

*SEKADAU REGENCY IN
FIGURES 2023*

KABUPATEN SEKADAU DALAM ANGKA
Sekadau Regency in Figures
2023

ISSN: 2088-964X

No. Publikasi/*Publication Number*: 61090.2303

Katalog /*Catalog*: 1102001.6109

Ukuran Buku/*Book Size*: 14,8 cm x 21 cm

Jumlah Halaman/*Number of Pages*: xl + 318 hal/*pages*

Naskah/*Manuscript*:

BPS Kabupaten Sekadau

BPS-Statistics of Sekadau Regency

Penyunting/*Editor*:

BPS Kabupaten Sekadau

BPS-Statistics of Sekadau Regency

Desain Kover/*Cover Design*:

BPS Kabupaten Sekadau

BPS-Statistics of Sekadau Regency

Diterbitkan oleh/*Published by*:

©BPS Kabupaten Sekadau/*BPS-Statistics of Sekadau Regency*

Dicetak oleh/*Printed by*:

Dilarang mengumumkan, mendistribusikan, mengomunikasikan, dan/atau menggandakan sebagian atau seluruh isi buku ini untuk tujuan komersil tanpa izin tertulis dari Badan Pusat Statistik.

Prohibited to announce, distribute, communicate, and/or copy part or all of this book for commercial purpose without permission from BPS-Statistics Indonesia.

TIM PENYUSUN/TEAM MEMBERS

Pengarah/Director

Leila Ayu Zanaria

Penanggung Jawab/Persons in Charge

Leila Ayu Zanaria

Penyunting/Editors

Sultan Nabila Ravani

Pengolah Data dan Penulis Naskah/Data Processing and Authors

Afifah Nur'aini Gunawan

Arif Rahman

Rusli Salam

Penata Letak/Layout Designers

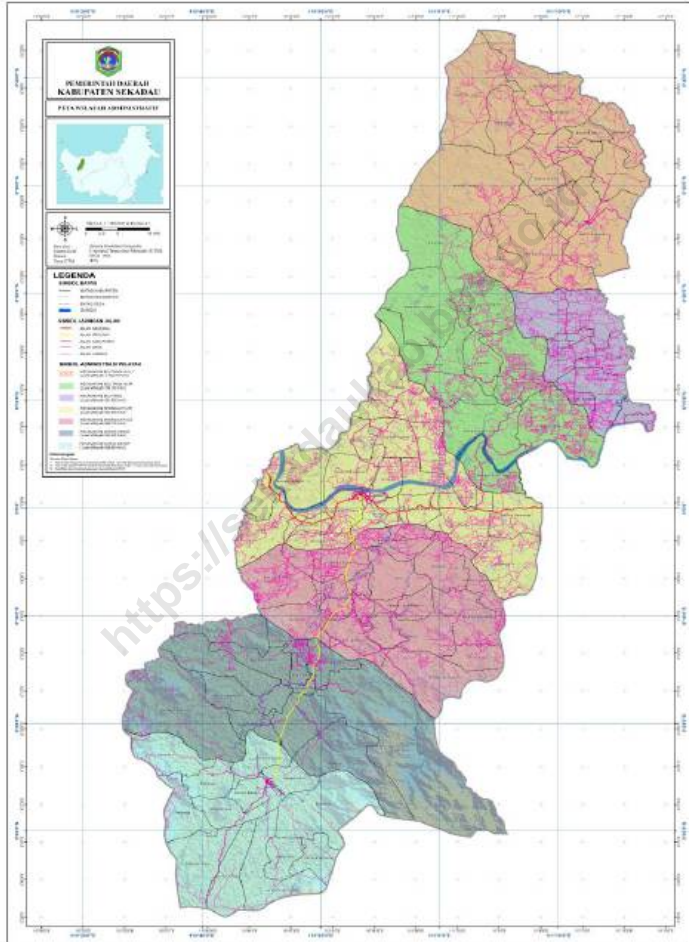
Afifah Nur'aini Gunawan

Sultan Nabila Ravani

KONTRIBUTOR DATA/DATA CONTRIBUTOR

1. Kementerian Agama/*Ministry of Religious Affair*
2. Kementerian Pendidikan dan Kebudayaan/*The Ministry of Education and Culture*
3. Badan Meteorologi Klimatologi dan Geofisika/*Meteorological, Climatology, and Geophysical Agency*
4. Kementerian Agraria dan Tata Ruang / Badan Pertahanan Nasional Kabupaten Sekadau
5. Badan Pusat Statistik/*BPS-Statistics Indonesia*
6. Sekretariat DPRD Kabupaten Sekadau
7. Badan Pengelola Keuangan dan Aset Daerah Kabupaten Sekadau
8. Badan Pengelola Retribusi dan Pajak Daerah Kabupaten Sekadau
9. Dinas Kependudukan dan Pencatatan Sipil Kabupaten Sekadau
10. Dinas Kesehatan, Pengendalian Penduduk, dan Keluarga Berencana Kabupaten Sekadau
11. Dinas Ketahanan Pangan, Pertanian, dan Perikanan Kabupaten Sekadau/
12. Dinas Koperasi, Usaha Kecil Menengah dan Perdagangan Kabupaten Sekadau
13. Dinas Lingkungan Hidup Kabupaten Sekadau
14. Dinas Pekerjaan Umum dan Penataan Ruang Kabupaten Sekadau
15. Dinas Penanaman Modal, Pelayanan Terpadu Satu Pintu dan Tenaga Kerja Kabupaten Sekadau
16. Dinas Sosial, Pemberdayaan Perempuan dan Perlindungan Anak Kabupaten Sekadau
17. RSUD Kabupaten Sekadau
18. Kepolisian Resor Kabupaten Sekadau
19. Perumda Sirin Meragun Kabupaten Sekadau
20. Kantor Pelayanan, Penyuluhan, dan Konsultasi Perpajakan (KP2KP)
21. PLN Ranting Sekadau

PETA WILAYAH KABUPATEN SEKADAU MAP OF SEKADAU REGENCY



KEPALA BPS KABUPATEN SEKADAU
CHIEF STATISTICIAN OF SEKADAU REGENCY



LEILA AYU ZANARIA



KATA PENGANTAR

Penerbitan buku Kabupaten Sekadau Dalam Angka 2023, merupakan publikasi rutin yang diterbitkan setiap tahun oleh Badan Pusat Statistik (BPS) Kabupaten Sekadau. Publikasi ini membuat data/informasi statistik tentang hasil-hasil pembangunan di Wilayah Kabupaten Sekadau selama tahun 2022, yang banyak diperlukan dalam evaluasi pembangunan.

Data yang disajikan dalam publikasi terdiri dari data sekunder yang bersumber dari berbagai instansi/dinas/lembaga pemerintah, dan data primer hasil sensus/survei yang dilakukan BPS Kabupaten Sekadau.

Kepada semua pihak yang telah membantu kegiatan penyusunan dan penerbitan buku ini, kami mengucapkan banyak terima kasih. Akhirnya saran dan kritik yang membangun untuk perbaikan dan penyempurnaan publikasi ini dimasa mendatang sangat kami harapkan. Semoga buku ini bermanfaat.

Sekadau, Februari 2023

Kepala BPS

Kabupaten Sekadau

Leila Ayu Zanaria



PREFACE

Sekadau Regency in Figures 2023 is annually publication published by the BPS-Statistic of Sekadau Regency, to meet the development priority data. This publication contains some data/statistics about development implementing in Sekadau Regency during 2022, which is much need in the evaluation of development.

The data presented in the publication consists of secondary data sourced from various agencies / government institutions, and primary data from the census / survey conducted by the BPS-Statistics of Sekadau Regency.

To all parties who have helped with the preparation and publication of this book, we express our thanks. Finally, suggestions and constructive criticism for the improvement and improvement of this publication in the future are very much expected. Hopefully this book will be useful.

*Sekadau, February 2023
Chief Statistician of
Sekadau Regency*



Leila Ayu Zanaria

DAFTAR ISI / CONTENTS

	Halaman Page
Kata Pengantar/ <i>Preface</i>	xi
Daftar Isi/ <i>Contents</i>	xiii
Daftar Tabel/ <i>List of Tables</i>	xv
Daftar Gambar/ <i>List of Figures</i>	xxxiii
Daftar Singkatan/ <i>List of Abbreviations</i>	xxxvii
Statistik Kunci/ <i>Key Statistics</i>	xxxix
1. Geografi dan Iklim/ <i>Geography and Climate</i>	1
3. Penduduk dan Ketenagakerjaan/ <i>Population and Employment</i>	47
4. Sosial dan Kesejahteraan Rakyat/ <i>Social and Welfare</i>	69
5. Pertanian, Kehutanan, Peternakan, dan Perikanan/ <i>Agriculture, Forestry, Livestock, and Fishery</i>	157
6. Industri, Pertambangan, dan Energi/ <i>Industry, Mining, and Energy</i>	219
8. Transportasi dan Komunikasi/ <i>Transportation and Communication</i>	241
10. Pengeluaran Penduduk/ <i>Population Expenditure</i>	271
12. Sistem Neraca Regional/ <i>System of Regional Accounts</i>	289
13. Perbandingan Antar Kabupaten/Kota/ <i>Regency/Municipal Comparison</i>	309

DAFTAR TABEL/LIST OF TABLES

Halaman
Page

1.	GEOGRAFI DAN IKLIM/GEOGRAPHY AND CLIMATE	
1.1	KEADAAN GEOGRAFI	
	GEOGRAPHY CONDITION	
1.1.1	Luas Daerah dan Jumlah Pulau Menurut Kecamatan di Kabupaten Sekadau, 2022 <i>Total Area and Number of Islands by Subdistrict in Sekadau Regency, 2022</i>	9
1.1.2	Tinggi Wilayah dan Jarak ke Ibukota Kabupaten/Kota Menurut Kecamatan di Kabupaten Sekadau, 2022 <i>Altitude and Distance to the Capital of Regency/Municipality by Subdistrict in Sekadau Regency, 2022</i>	11
1.1.3	Letak Geografis Kabupaten Sekadau Menurut Kecamatan di Kabupaten Sekadau, 2022 <i>Geographical Location of Sekadau Regency by Subdistrict in Sekadau Regency, 2022</i>	12
1.1.4	Batas Administrasi Kabupaten Sekadau Menurut Kecamatan di Kabupaten Sekadau, 2022 <i>Administrative Boundaries of Sekadau Regency by Subdistrict in Sekadau Regency, 2022</i>	13
1.2	KEADAAN IKLIM	
	CLIMATE CONDITION	
1.2.1	Pengamatan Unsur Iklim Menurut Bulan di Stasiun Sintang, 2022 <i>Observation of Climate Elements By Months at Sintang Station, 2022</i>	14
2.1	WILAYAH ADMINISTRATIF	
	ADMINISTRATIVE AREA	
2.1.1	Jumlah Desa ¹ /Kelurahan Menurut Kecamatan di Kabupaten Sekadau, 2018–2022 <i>Number of Villages¹/Kelurahan by Subdistrict in Sekadau Regency, 2018–2022</i>	26
2.2	DEWAN PERWAKILAN RAKYAT DAERAH	

REGIONAL HOUSE OF REPRESENTATIVE

2.2.1	Jumlah Anggota Dewan Perwakilan Rakyat Daerah Menurut Partai Politik dan Jenis Kelamin di Kabupaten Sekadau, 2022 <i>Number of Regional House of Representatives’s Members by Political Parties and Sex in Sekadau Regency 2022</i>	27
2.2.2	Jumlah Anggota Dewan Perwakilan Rakyat Daerah Menurut Partai Politik dan Jenis Kelamin di Kabupaten Sekadau , 2022 <i>Number of Regional House of Representatives’s Members by Political Parties and Sex in Sekadau Regency, 2022</i>	28
2.2.3	Jumlah Anggota Dewan Perwakilan Rakyat Daerah Menurut Pendidikan Tertinggi yang Ditamatkan dan Jenis Kelamin di Kabupaten Sekadau , 2022 <i>Number of Members of The Regional House of Representatives by Educational Attainment and Sex in Sekadau Regency, 2022</i>	29
2.3	SUMBER DAYA MANUSIA HUMAN RESOURCES	
2.3.1	Jumlah Pegawai Negeri Sipil Menurut Jabatan dan Jenis Kelamin di Kabupaten Sekadau, Desember 2021 dan Desember 2022 <i>Number of Civil Servants by Occupation and Sex in Sekadau Regency, December 2021 and December 2022</i>	30
2.3.2	Jumlah Pegawai Negeri Sipil Menurut Tingkat Pendidikan dan Jenis Kelamin di Kabupaten Sekadau, Desember 2021 dan Desember 2022 <i>Number of Civil Servants by Educational Level and Sex in Sekadau Regency, Desember 2021 and Desember 2022</i>	32
2.3.3	Jumlah Pegawai Negeri Sipil Menurut Tingkat Kepangkatan dan Jenis Kelamin di Kabupaten Sekadau, Desember 2021 dan Desember 2022 <i>Number of Civil Servants by Hierarchy and Sex in Sekadau Regency, Desember 2021 and Desember 2022</i>	34
2.4	KEUANGAN PEMERINTAH GOVERNMENT FINANCE	
2.4.1	Realisasi Pendapatan Pemerintah Kabupaten Sekadau Menurut Jenis Pendapatan (ribu rupiah), 2019–2022	

	<i>Actual Sekadau Regency Government Revenues by Kind of Revenues (thousand rupiahs), 2019–2022</i>	36
2.4.2	Realisasi Belanja Pemerintah Kabupaten Sekadau Menurut Jenis Belanja (ribu rupiah), 2019–2022 <i>Actual Sekadau Regency Government Expenditures by Kind of Expenditures (thousand rupiahs), 2019–2022</i>	38
2.4.3	Data Penerimaan Pajak Menurut Lapangan Usaha di Kabupaten Sekadau (rupiah) , 2019-2022 <i>Tax Revenue by Industry in Sekadau Regency (rupiahs), 2019–2022....</i>	40
2.4.4	Data Penerimaan Pajak Menurut Jenis Pajak di Kabupaten Sekadau (rupiah), 2020-2022 <i>Tax Revenue by Type of Tax in Sekadau Regency (rupiahs), 2020-2022</i>	44
2.4.5	Data Penerimaan Pajak Menurut Kecamatan di Kabupaten Sekadau (rupiah), 2020-2022 <i>Tax Revenue by Subdistrict in Sekadau Regency (rupiahs), 2020-2022</i>	46
3.1	PENDUDUK	
	POPULATION	
3.1.1	Penduduk, Laju Pertumbuhan Penduduk, Distribusi Persentase Penduduk, Kepadatan Penduduk, Rasio Jenis Kelamin Penduduk Menurut Kecamatan di Kabupaten Sekadau, 2022 <i>Population, Population Growth Rate, Percentage Distribution of Population, Population Density, and Population Sex Ratio by Subdistrict in Sekadau Regency, 2022.....</i>	56
3.1.2	Jumlah Penduduk Menurut Kelompok Umur dan Jenis Kelamin di Kabupaten Sekadau, 2022 <i>Population by Age Groups and Sex in Sekadau Regency, 2022</i>	59
3.2	KETENAGAKERJAAN	
	EMPLOYMENT	
3.2.1	Jumlah Penduduk Berumur 15 Tahun Keatas Menurut Jenis Kegiatan Selama Seminggu yang Lalu dan Jenis Kelamin di Kabupaten Sekadau, 2022 <i>Population Aged 15 Years and Over by Type of Activity During The Previous Week and Sex in Sekadau Regency, 2022</i>	60

3.2.2	Penduduk Berumur 15 Tahun ke Atas Menurut Pendidikan Tertinggi yang Ditamatkan dan Jenis Kegiatan Selama Seminggu yang Lalu di Kabupaten Sekadau, 2022 <i>Population 15 Years of Age and Over by Educational Attainment and Type of Activity During the Previous Week in Sekadau Regency, 2022</i>	61
3.2.3	Penduduk Berumur 15 Tahun Ke Atas yang Bekerja Selama Seminggu yang Lalu Menurut Status Pekerjaan Utama dan Jenis Kelamin di Kabupaten Sekadau, 2022 <i>Population 15 Years of Age and Over who Worked During The Previous Week by Main Employment Status and Sex in Sekadau Regency, 2022</i>	63
3.2.4	Penduduk Berumur 15 Tahun Keatas yang Bekerja Selama Seminggu yang Lalu Menurut Kelompok Umur dan Jenis Kelamin di Kabupaten Sekadau, 2022 <i>Population 15 Years of Age and Over who Worked During The Previous Week by Age Group and Sex in Sekadau Regency, 2022</i>	64
3.2.5	Penduduk Berumur 15 Tahun Ke Atas yang Bekerja Selama Seminggu yang Lalu Menurut Lapangan Pekerjaan Utama dan Jenis Kelamin di Kabupaten Sekadau , 2022 <i>Population 15 Years of Age and Over who Worked During The Previous Week by Main Industry and Sex in Sekadau Regency, 2022</i>	65
3.2.6	Penduduk Berumur 15 Tahun Ke Atas yang Bekerja Selama Seminggu yang Lalu Menurut Jumlah Jam Kerja Seluruhnya dan Jenis Kelamin di Kabupaten Sekadau , 2022 <i>Population 15 Years of Age and Over who Worked During The Previous Week by Total Working Hours and Sex in Sekadau Regency, 2022</i>	66
3.2.7	Penduduk Berumur 15 Tahun Ke Atas yang Bekerja Selama Seminggu yang Lalu Menurut Jumlah Jam Kerja Pada Pekerjaan Utama dan Jenis Kelamin di Kabupaten Sekadau , 2022 <i>Population 15 Years of Age and Over who Worked During The Previous Week by Total Working Hours on Main Job and Sex in Sekadau Regency, 2022</i>	67
4.	SOSIAL DAN KESEJAHTERAAN RAKYAT/SOCIAL AND WELFARE	
4.1	PENDIDIKAN	
	EDUCATION	

4.1.1	<p>Jumlah Sekolah, Guru, dan Murid Taman Kanak-Kanak (TK) di Bawah Kementerian Pendidikan, Kebudayaan, Riset, dan Teknologi Menurut Kecamatan di Kabupaten Sekadau, 2021/2022 dan 2022/2023 <i>Number of Schools, Teachers, and Pupils in Kindergarten Under The Ministry of Education, Culture, Research, and Technology by Subdistrict in Sekadau Regency, 2021/2022 and 2022/2023</i></p>	81
4.1.2	<p>Jumlah Sekolah, Guru, dan Murid Raudatul Athfal (RA) di Bawah Kementerian Agama Menurut Kecamatan di Kabupaten Sekadau, 2021/2022 dan 2022/2023 <i>Number of Schools, Teachers, and Pupils in Raudatul Athfal (RA) Under The Ministry of Religious Affairs by Subdistrict in Sekadau Regency, 2021/2022 and 2022/2023</i></p>	84
4.1.3	<p>Jumlah Sekolah, Guru, dan Murid Sekolah Dasar (SD) di Bawah Kementerian Pendidikan, Kebudayaan, Riset, dan Teknologi Menurut Kecamatan di Kabupaten Sekadau, 2021/2022 dan 2022/2023 <i>Number of Schools, Teachers, and Pupils in Elementary Schools Under The Ministry of Education, Culture, Research, and Technology by Subdistrict in Sekadau Regency, 2021/2022 and 2022/2023</i></p>	85
4.1.4	<p>Jumlah Sekolah, Guru, dan Murid Madrasah Ibtidaiyah (MI) di Bawah Kementerian Agama Menurut Kecamatan di Kabupaten Sekadau, 2021/2022 dan 2022/2023 <i>Number of Schools, Teachers, and Pupils in Madrasah Ibtidaiyah (MI) Under The Ministry of Religious Affairs by Subdistrict in Sekadau Regency, 2021/2022 and 2022/2023</i></p>	88
4.1.5	<p>Jumlah Sekolah, Guru, dan Murid Sekolah Menengah Pertama (SMP) di Bawah Kementerian Pendidikan, Kebudayaan, Riset, dan Teknologi Menurut Kecamatan di Kabupaten Sekadau, 2021/2022 dan 2022/2023 <i>Number of Schools, Teachers, and Pupils in Junior High Schools Under The Ministry of Education, Culture, Research, and Technology by Subdistrict in Sekadau Regency, 2021/2022 and 2022/2023</i></p>	91

4.1.6	<p>Jumlah Sekolah, Guru, dan Murid Madrasah Tsanawiyah (MTs) di Bawah Kementerian Agama Menurut Kecamatan di Kabupaten Sekadau, 2021/2022 dan 2022/2023 <i>Number of Schools, Teachers, and Pupils in Madrasah Tsanawiyah (MTs) Under The Ministry of Religious Affairs by Subdistrict in Sekadau Regency, 2021/2022 and 2022/2023</i>.....</p>	94
4.1.7	<p>Jumlah Sekolah, Guru, dan Murid Sekolah Menengah Atas (SMA) di Bawah Kementerian Pendidikan, Kebudayaan, Riset, dan Teknologi Menurut Kecamatan di Kabupaten Sekadau, 2021/2022 dan 2022/2023 <i>Number of Schools, Teachers, and Pupils in Senior High School Under The Ministry of Education, Culture, Research, and Technology by Subdistrict in Sekadau Regency, 2021/2022 and 2022/2023</i></p>	97
4.1.8	<p>Jumlah Sekolah, Guru, dan Murid Sekolah Menengah Kejuruan (SMK) di Bawah Kementerian Pendidikan, Kebudayaan, Riset, dan Teknologi Menurut Kecamatan di Kabupaten Sekadau, 2021/2022 dan 2022/2023 <i>Number of Schools, Teachers, and Pupils in Vocational High Schools Under The Ministry of Education, Culture, Research, and Technology by Subdistrict in Sekadau Regency, 2021/2022 and 2022/2023</i></p>	100
4.1.9	<p>Jumlah Sekolah, Guru, dan Murid Madrasah Aliyah (MA) di Bawah Kementerian Agama Menurut Kecamatan di Kabupaten Sekadau, 2021/2022 dan 2022/2023 <i>Number of Schools, Teachers, and Pupils in Madrasah Aliyah (MA) Under the Ministry of Religious Affairs by Subdistrict in Sekadau Regency, 2021/2022 and 2022/2023</i></p>	103
4.1.10	<p>Jumlah Desa¹/Kelurahan yang Memiliki Fasilitas Sekolah Menurut Kecamatan dan Tingkat Pendidikan di Kabupaten Sekadau, 2019–2021 <i>Number of Villages¹/Kelurahan Having Educational Facilities by Subdistrict and Educational Level in Sekadau Regency, 2019–2021</i>.....</p>	106
4.1.11	<p>Angka Partisipasi Murni (APM) dan Angka Partisipasi Kasar (APK) Menurut Jenjang Pendidikan di Kabupaten Sekadau, 2021 dan 2022</p>	

	<i>Net Enrollment Rate and Gross Enrollment Ratio by Educational Level in Sekadau Regency, 2021 and 2022.....</i>	111
4.1.12	Persentase Penduduk Berumur 15 Tahun ke Atas yang Melek Huruf Menurut Kelompok Umur di Kabupaten Sekadau, 2021 dan 2022 <i>Percentage of Literate People Aged 15 Years and Over by Age Group in Sekadau Regency, 2021 and 2022</i>	112
4.1.13	Persentase Penduduk Usia 7-24 Tahun Menurut Jenis Kelamin, Kelompok Umur Sekolah, dan Partisipasi Sekolah di Kabupaten Sekadau , 2022 <i>Percentage of Population Aged 7-24 Years by Sex, School Age Group, and School Participation in Sekadau Regency, 2022</i>	113
4.2	KESEHATAN	
	HEALTH	
4.2.1	Jumlah Desa ¹ /Kelurahan Yang Memiliki Sarana Kesehatan Menurut Kecamatan di Kabupaten Sekadau, 2019–2021 <i>Number of Villages¹/Kelurahan Having Health Facilities by Subdistrict in Sekadau Regency, 2019–2021</i>	114
4.2.2	Jumlah Tenaga Kesehatan Menurut Kecamatan di Kabupaten Sekadau, 2022 <i>Number of Health Human Resources by Subdistrict in Sekadau Regency, 2022.....</i>	120
4.2.3	Jumlah Rumah Sakit Umum, Rumah Sakit Khusus, dan Puskesmas Menurut Kecamatan di Kabupaten Sekadau, 2021 dan 2022 <i>Number of General Hospital, Specialized Hospital, and Public Health Center by Subdistrict in Sekadau Regency, 2021 and 2022.....</i>	123
4.2.2	Jumlah Dokter Spesialis, Dokter Umum, dan Dokter Gigi Menurut sarana Pelayanan Kesehatan di Kabupaten Sekadau, 2022 <i>Number of Specialists, General Practitioners, and Dentists According to Health Service Facilities in Sekadau Regency, 2022.....</i>	125
4.2.3	Persentase Balita yang Pernah Mendapat Imuniasi Menurut Jenis Imunisasi di Kabupaten Sekadau, 2019-2022 <i>Percentage of Toddlers Who Have Received Immunizations by Type of Immunization in Sekadau Regency, 2019-2022.....</i>	126

	Halaman Page
4.2.4	Jumlah Kasus 10 Penyakit Terbanyak di Kabupaten Sekadau, 2022 <i>Number of Cases of The 10 Most Diseases in Sekadau Regency, 2022..</i> 127
4.2.5	Jumlah Bayi Lahir, Bayi Berat Badan Lahir Rendah (BBLR), dan Bergizi Kurang di Kabupaten Sekadau, 2018-2022 <i>Number of Births, Babies with Low Birth Weights (LBW), and Malnutrition in Sekadau Regency, 2018-2022.....</i> 128
4.2.6	Jumlah Ibu Hamil, Melakukan Kunjungan K1, Melakukan Kunjungan K4, Kurang Energi Kronis (KEK), dan Mendapat Tablet Zat Besi (Fe) di Kabupaten Sekadau, 2018-2022 <i>Number of Pregnant Women, Conducting K1 Visits, Conducting K4 Visits, Chronic Energy Lack, and Getting Iron Tablets (Fe) in Sekadau Regency, 2018-2022.....</i> 129
4.2.7	Kegiatan Promosi Kesehatan Pengendalian Penduduk dan KB di Kabupaten Sekadau (kali), 2022 <i>Health Promotion Activity of Population and Family Planning Participants by Subdistrict in Sekadau Regency (times), 2022.....</i> 130
4.2.8	Jumlah Klinik Keluarga Berencana (KKB) dan Pos Pelayanan Keluarga Berencana Desa (PPKBD) Menurut Kecamatan di Kabupaten Sekadau, 2022 <i>Number of Family Planning Clinics (KKB) and Village Family Planning Service Posts (PPKBD) by Subdistrict in Sekadau Regency, 2022.....</i> 131
4.2.9	Jumlah Pasangan Usia Subur dan Peserta KB Aktif Menurut Kecamatan di Kabupaten Sekadau, 2022 <i>Number of Fertile Age Couples and Active Family Planning Participants by Subdistrict in Sekadau Regency, 2022.....</i> 132
4.2.10	Jumlah Remaja Usia 15-24 Tahun yang Mendapat Penyuluhan Tentang Kesehatan Reproduksi (Kespro), HIV/AIDS, dan Keluarga Berencana (KB) Menurut Kecamatan di Kabupaten Sekadau, 2022 <i>Number of Young People Aged 15-24 who had Counselling on Reproductive Health, HIV/AIDS, and Family Planning by Sub District in Sekadau Regency, 2022.....</i> 133
4.2.11	Jumlah Kunjungan Pasien Rawat Jalan Menurut Bulan, Jenis Kelamin, Jenis Pasien dan Jenis Kasus di RSUD Sekadau, 2022 <i>Number of Outpatient Visits by Month, Sex, Patient Type, and Case Type in Regional Public Hospital of Sekadau, 2022.....</i> 134

4.2.12	Jumlah Kunjungan Pasien Rawat Jalan Menurut Bulan, Jenis Pasien Datang, Jenis Pasien Pulang, dan Jenis Cara Bayar di RSUD Sekadau, 2022 <i>Number of Outpatient Visits by Month, Type of Patients Come, Type of Patient Returned, and Type of Ways to Pay in Regional Public Hospital of Sekadau, 2022</i>	135
4.2.13	Total Kunjungan Pasien Rawat Inap Menurut Bulan, Jenis Kelamin dan Kelas Ruangan di RSUD Sekadau, 2022 <i>Total Visits of Inpatient by Month, Sex and Class of Room in Regional Public Hospital of Sekadau, 2022</i>	137
4.3	AGAMA DAN SOSIAL LAINNYA RELIGION AND OTHER SOCIAL AFFAIRS	
4.3.1	Jumlah Penduduk Menurut Kecamatan dan Agama yang Dianut di Kabupaten Sekadau, 2022 <i>Population by Subdistrict and Religion in Sekadau Regency, 2022</i>	138
4.3.2	Jumlah Tempat Peribadatan Menurut Kecamatan di Kabupaten Sekadau, 2022 <i>Number of Places of Worship by Subdistrict in Sekadau Regency, 2022</i>	139
4.3.3	Jumlah Desa ¹ /Kelurahan yang Mengalami Bencana Alam ² Menurut Kecamatan di Kabupaten Sekadau, 2019–2021 <i>Number of Villages¹/Kelurahan that Had Natural Disaster² by Subdistrict in Sekadau Regency, 2019–2021</i>	140
4.3.4	Jumlah Jemaah Haji yang Diberangkatkan ¹ ke Tanah Suci Mekah Menurut Kecamatan di Kabupaten Sekadau, 2020–2022 <i>Number of Hajj Pilgrims Departured¹ to the Holyland of Mecca by Subdistric , 2020–2022</i>	143
4.3.5	Jumlah Kejahatan yang Dilaporkan, Risiko Penduduk Terjadi Tindak Pidana per 100.000 Penduduk, Persentase Penyelesaian Tindak Pidana, dan Selang Waktu Terjadinya Tindak Pidana Menurut Wilayah Kewenangan di Kabupaten Sekadau, 2020–2022 <i>Crime Total, Crime Rate per 100,000 Population, Percentage of Crime Clearance, and Time Interval of Crime Occurance by Authority Area in Sekadau Regency, 2020–2022</i>	144

4.3.6	Jumlah Tindak Pidana yang Dilaporkan dan Diselesaikan Menurut Wilayah Kewenangan Tugas di Kabupaten Sekadau, 2021-2022 <i>Number of Reported and Finished Criminal Cases by Authority Area in Sekadau Regency, 2021–2022.....</i>	148
4.3.7	Jumlah Tindak Pidana yang Dilaporkan dan Diselesaikan Menurut Jenis Kejahatan/Pelanggaran di Wilayah Hukum Polres Sekadau, 2022 <i>Number of Reported and Finished Criminal Cases by Type of Law Violation in Sekadau Police HQ Law Enforcement Area, 2022.....</i>	149
4.3.8	Jumlah Personil Polisi Menurut Wilayah Tugas di Kabupaten Sekadau, 2022 <i>Number of Police Personnel by Assignment in Sekadau Regency, 2022</i>	151
4.3.9	Jumlah Keluarga Menurut Kecamatan dan Program Keluarga Harapan di Kabupaten Sekadau, 2022 <i>Number of Families by Subdistrict and PKH in Sekadau Regency, 2022</i>	152
4.3.10	Rekapitulasi Penyandang Cacat di Kabupaten Sekadau, 2022 <i>Recapitulation of Disabled in Sekadau Regency, 2022.....</i>	153
4.3.11	Jumlah Pernikahan di Kabupaten Sekadau, 2020-2022 <i>Number of Marriages in Sekadau Regency , 2020-2022.....</i>	154
4.4	KEMISKINAN	
	POVERTY	
4.4.1	Garis Kemiskinan, Jumlah, dan Persentase Penduduk Miskin di Kabupaten Sekadau, 2015–2022 <i>Poverty Line, Number, and Percentage of Poor People in Sekadau Regency, 2015–2022.....</i>	155
4.4.2	Indeks Kedalaman Kemiskinan dan Indeks Keparahan Kemiskinan di Kabupaten Sekadau, 2015–2022 <i>Poverty Gap Index and Poverty Severity Index in Sekadau Regency, 2015–2022</i>	156
5.	PERTANIAN, KEHUTANAN, PETERNAKAN, DAN PERIKANAN/	
	AGRICULTURE, FORESTRY, LIVESTOCK, AND FISHERY	
5.1	HORTIKULTURA	

HORTICULTURE

5.1.1	Luas Panen Tanaman Sayuran Menurut Kecamatan dan Jenis Tanaman di Kabupaten Sekadau(ha), 2021 dan 2022 ^x <i>Harvested Area of Vegetables by Subdistrict and Kind of Plant in Sekadau Regency(ha), 2021 and 2022^x</i>	169
5.1.2	Produksi Tanaman Sayuran Menurut Kecamatan dan Jenis Tanaman di Kabupaten Sekadau(kuintal), 2021 dan 2022 ^x <i>Production of Vegetables by Subdistrict and Kind of Plant in Sekadau Regency(quintal), 2021 and 2022^x</i>	173
5.1.3	Luas Panen Tanaman Sayuran dan Buah-buahan Semusim Menurut Jenis Tanaman di Kabupaten Sekadau(ha), 2019–2022 <i>Harvested Area of Seasonal Vegetables and Fruits by Kind of Plant in Sekadau Regency(ha), 2019–2022</i>	177
5.1.4	Produksi Tanaman Sayuran dan Buah-buahan Semusim Menurut Jenis Tanaman di Kabupaten Sekadau(kuintal), 2019–2022 <i>Production of Seasonal Vegetables and Fruits by Kind of Plant in Sekadau Regency(quintal), 2019–2022</i>	179
5.1.5	Luas Panen Tanaman Biofarmaka Menurut Kecamatan dan Jenis Tanaman di Kabupaten Sekadau(m ²), 2021 dan 2022 <i>Harvested Area of Medicinal Plants by Subdistrict and Kind of Plant in Sekadau Regency(m²), 2021 and 2022</i>	181
5.1.6	Produksi Tanaman Biofarmaka Menurut Kecamatan dan Jenis Tanaman di Kabupaten Sekadau(kg), 2021 dan 2022 <i>Production of Medicinal Plants by Subdistrict and Kind of Plant in Sekadau Regency(kg), 2021 and 2022</i>	183
5.1.7	Luas Panen Tanaman Biofarmaka Menurut Jenis Tanaman di Kabupaten Sekadau(m ²), 2019–2022 <i>Harvested Area of Medicinal Plants by Kind of Plant in Sekadau Regency(m²), 2019–2022</i>	185
5.1.8	Produksi Tanaman Biofarmaka Menurut Jenis Tanaman di Kabupaten Sekadau(kg), 2019–2022 <i>Production of Medicinal Plants by Kind of Plant in Sekadau Regency(kg),2019–2022</i>	186
5.1.9	Luas Panen Tanaman Hias Menurut Kecamatan dan Jenis Tanaman di Kabupaten Sekadau(m ²), 2021 dan 2022 ^x	

	Halaman Page
	<i>Harvested Area of Ornamental Plants by Subdistrict and Kind of Plant in Sekadau Regency(m²), 2021 and 2022^x.....</i> 187
5.1.10	Produksi Tanaman Hias Menurut Kecamatan dan Jenis Tanaman di Kabupaten Sekadau(tangkai), 2021 dan 2022 ^x <i>Production of Ornamental Plants by Subdistrict and Kind of Plant in Sekadau Regency(stalks), 2021 and 2022^x.....</i> 190
5.1.11	Luas Panen Tanaman Hias Menurut Jenis Tanaman di Kabupaten Sekadau(m ²), 2019–2022 <i>Harvested Area of Ornamental Plants by Kind of Plant in Sekadau Regency(m²), 2019–2022.....</i> 193
5.1.12	Produksi Tanaman Hias Menurut Jenis Tanaman di Kabupaten Sekadau(tangkai), 2019–2022 <i>Production of Ornamental Plants by Kind of Plant n Sekadau Regency(stalks), 2019–2022</i> 194
5.1.13	Produksi Buah-buahan Menurut Kecamatan dan Jenis Tanaman di Kabupaten Sekadau(kuintal), 2021 dan 2022 ^x <i>Production of Fruits by Subdistrict and Kind of Plant in Sekadau Regency(kuintal), 2021 and 2022^x</i> 195
5.1.14	Produksi Buah-Buahan dan Sayuran Tahunan Menurut Jenis Tanaman di Kabupaten Sekadau(kuintal), 2019–2022 <i>Production of Annual Fruits and Vegetables by Kind of Plant in Sekadau Regency(quintal), 2019–2022</i> 199
5.2	PERKEBUNAN
	ESTATE CROPS
5.2.1	Luas Areal Tanaman Perkebunan Menurut Kecamatan dan Jenis Tanaman di Kabupaten Sekadau(ha), 2021 dan 2022 <i>Planted Area of Estate Crops by Subdistrict and Type of Crops in Sekadau Regency(ha), 2021 and 2022.....</i> 201
5.2.2	Produksi Perkebunan Menurut Kecamatan dan Jenis Tanaman di Kabupaten Sekadau(ton), 2021 dan 2022 <i>Production of Estates by Subdistrict and Type of Crops in Sekadau Regency(ton), 2021 and 2022.....</i> 205
5.2.3	Luas Areal Tanaman Perkebunan Rakyat Menurut Jenis Tanaman di Kabupaten Sekadau(ha), 2018–2022

	<i>Planted Area of Estate Crops by Type of Crops in Sekadau Regency(ha), 2018–2022.....</i>	209
5.2.4	Produksi Perkebunan Rakyat Menurut Jenis Tanaman di Kabupaten Sekadau(ton), 2018–2022 <i>Production of Estates by Type of Crops in Sekadau Regency(ton), 2018–2022</i>	210
5.3	PERTERNAKAN	
	ANIMAL HUSBANDARY	
5.3.1	Populasi Ternak Menurut Kecamatan dan Jenis Ternak di Kabupaten Sekadau (ekor), 2022 <i>Livestock Population by Subdistrict and Kind of Livestock in Sekadau Regency (tails), 2022.....</i>	211
5.3.2	Populasi Unggas Menurut Kecamatan dan Jenis Unggas di Kabupaten Sekadau (ekor), 2022 <i>Poultry Population by Subdistrict and Kind of Poultry in Sekadau Regency (tails), 2022.....</i>	212
5.4	PERIKANAN	
	FISHERY	
5.4.1	Jumlah Rumah Tangga Perikanan Budidaya Menurut Kecamatan dan Jenis Budidaya di Kabupaten Sekadau, 2022 <i>Number of Aquaculture Households by Subdistrict and Type of Aquaculture in Sekadau Regency, 2022.....</i>	213
5.4.2	Produksi Perikanan Budidaya Menurut Kecamatan dan Subsektor di Kabupaten Sekadau (ton), 2022 <i>Production of Aquaculture by Subdistrict and Subsector in Sekadau Regency (ton), 2022.....</i>	214
5.4.3	Jumlah Perahu/Kapal Menurut Kecamatan dan Jenis Kapal di Kabupaten Sekadau, 2022 <i>Number of Finishing Boats by Subdistrict and Type of Boat in Sekadau Regency, 2022</i>	215
5.4.4	Produksi Perikanan Budidaya Kolam Menurut Kecamatan dan Jenis di Kabupaten Sekadau (ton), 2022 <i>Production of Fresh Water Pond Aquaculture by Subdistrict and Type of Fish in Sekadau Regency (ton), 2022.....</i>	216

5.4.5	Produksi Perikanan Budidaya Keramba Jaring Apung Menurut Jenis dan Kecamatan di Kabupaten Sekadau (ton), 2022 <i>Production of Floating Cage Net Aquaculture by Sub District and Type of Fish in Sekadau Regency (ton), 2022.....</i>	217
5.5	KEHUTANAN	
	FORESTRY	
5.5.1	Luas Kawasan Hutan dan Perairan menurut Kecamatan di Kabupaten Sekadau, 2022 <i>Area of Forest and Waters by District in Sekadau Regency, 2022.....</i>	218
6.1	Daya Terpasang, Produksi, dan Distribusi Listrik PT. PLN (Persero) pada Cabang/Ranting PLN Menurut Kecamatan di Kabupaten Sekadau, 2022 <i>Installed Electricity Power, Production, and Distribution of PT. PLN (Persero) at PLN Branch by Subdistrict in Sekadau Regency, 2022.....</i>	224
6.2	Jumlah Pelanggan Listrik Menurut Kecamatan di Kabupaten Sekadau, 2018–2022 <i>Number of Electricity Customers by Subdistrict in Sekadau Regency, 2018–2022.....</i>	225
6.3	Jumlah Pelanggan dan Air yang Disalurkan Menurut Kecamatan di Kabupaten Sekadau, 2022 <i>Number of Customers and Distributed Water by Subdistrict in Sekadau Regency, 2022.....</i>	226
6.4	Jumlah Pelanggan Listrik Menurut Kecamatan dan Daya Terpasang di Kabupaten Sekadau, 2022 <i>Number of Registered Electricity Customers by Subdistrict and Installed Capacity in Sekadau Regency, 2022.....</i>	227
6.5	Jumlah Listrik Terjual Menurut Kecamatan dan Daya Terpasang di Kabupaten Sekadau (Kwh), 2022 <i>Amount of Electricity Sold to Costumers by Subdistrict and Installed Capacity in Sekadau Regency (Kwh), 2022.....</i>	228
6.6	Nilai Penjualan Listrik Menurut Kecamatan dan Daya Terpasang di Kabupaten Sekadau (Ribu Rupiah), 2022 <i>Value of Electricity Sold by Subdistrict and Installed Capacity in Sekadau Regency (Thousand Rupiahs), 2022.....</i>	229

6.7	Jumlah Pelanggan dan Air yang Disalurkan Menurut Pelanggan di Kabupaten Sekadau, 2022 <i>Number of Customers and Distributed Clean Water by Type of Customers in Sekadau Regency, 2022</i>	230
6.8	Jumlah Sentra, Unit Usaha dan Tenaga Kerja Industri Kecil/Kerajinan Menurut Kecamatan dan Nilai Investasi di Kabupaten Sekadau (ribu rupiah), 2022 <i>Number of Central, Unit and Labor of Small/Handcraft Industry by Subdistrict and Investment Value in Sekadau Regency (thousand rupiahs), 2022</i>	231
6.9	Jumlah Unit Usaha Industri Pengolahan Berdasarkan Jenis Usaha dan Nilai Investasi di Kabupaten Sekadau (rupiah), 2022 <i>Number of Manufacture Industry by Classification and Investment Value in Sekadau Regency (rupiahs), 2022</i>	232
7.1	Jumlah Rumah Makan/Restoran Menurut Kecamatan di Kabupaten Sekadau, 2019–2022 <i>Number of Restaurants by Subdistrict in Sekadau Regency, 2019–2022</i>	240
8.1	TRANSPORTASI TRANSPORTATION	
8.1.1	Panjang Jalan ¹ Menurut Tingkat Kewenangan Pemerintahan di Kabupaten Sekadau (km), 2020–2022 <i>Length of Roads¹ by Level of Government Authority in Sekadau Regency (km), 2020–2022</i>	247
8.1.2	Panjang Jalan Menurut Jenis Permukaan Jalan di Kabupaten Sekadau (km), 2020–2022 <i>Length of Roads by Type of Road Surface in Sekadau Regency (km), 2020–2022</i>	248
8.1.3	Panjang Jalan Menurut Kondisi Jalan di Kabupaten Sekadau (km), 2020–2022 <i>Length of Roads by Condition of Roads in Sekadau Regency (km), 2020–2022</i>	249
8.2	KOMUNIKASI COMMUNICATION	

8.2.1	Jumlah Kantor Pos Pembantu Menurut Kecamatan di Kabupaten Sekadau, 2019–2022 <i>Number of Post Offices Subsidiaries by Subdistrict in Sekadau Regency, 2019–2022</i>	250
9.1	Jumlah Koperasi Aktif Menurut Kecamatan di Kabupaten Sekadau, 2019–2022 <i>Number of Active Cooperative by Subdistrict in Sekadau Regency, 2019–2022</i>	256
9.2	Jumlah Koperasi Menurut Jenis Koperasi dan Kecamatan di Kabupaten Sekadau, 2022 <i>Number of Cooperative by Kind of Cooperative and Subdistrict in Sekadau Regency, 2022</i>	257
9.3	Indeks Harga Konsumen per Bulan Menurut Kelompok Pengeluaran (2018=100) di Kabupaten Sintang, 2022 <i>Consumer Price Index per Month by Expenditure Group (2018=100) in Sintang Regency, 2022</i>	258
9.4	Laju Inflasi Bulanan Menurut Kelompok Pengeluaran (2018=100) di Kabupaten Sintang, 2022 <i>Monthly Inflation Rate by Expenditure Group (2018=100) in Sintang Regency, 2022</i>	262
9.5	Rata-rata Harga Kebutuhan Pokok Menurut Triwulan dan Jenis Komoditas di Kabupaten Sekadau (Rupiah), 2022 <i>Average Price of Basic Needs by Quarterly and Type of Needs in Sekadau Regency (Rupiah), 2022</i>	266
10.	PENGELUARAN PENDUDUK/POPULATION EXPENDITURE	
10.1	Rata-rata Pengeluaran per Kapita Sebulan Menurut Kelompok Komoditas (rupiah) di Kabupaten Sekadau, 2021 dan 2022 <i>Monthly Average Expenditure per Capita by Commodity Group (rupiahs) in Sekadau Regency, 2021 and 2022</i>	276
10.2	Persentase Pengeluaran per Kapita Sebulan Menurut Kelompok Komoditas di Kabupaten Sekadau, 2021 dan 2022 <i>Percentage of Monthly Expenditure per Capita by Commodity Group in Sekadau Regency, 2021 and 2022</i>	277
10.3	Persentase Penduduk Menurut Golongan Pengeluaran Per Kapita Sebulan di Kabupaten Sekadau, 2022	

	Halaman Page
	<i>Percentage of Population by Class of Monthly Expenditure per Capita in Sekadau Regency, 2022</i> 278
11.1	Jumlah Sarana Perdagangan Menurut Jenisnya di Kabupaten Sekadau, 2019–2022 <i>Number of Trading Facilities by Type of Facility in Sekadau Regency, 2019–2022</i> 283
11.2	Jumlah Perusahaan Menurut Bentuk Badan Hukum di Kabupaten Sekadau , 2019–2022 <i>Number of Establishment by Types of Business Entity in Sekadau Regency, 2019–2022</i> 284
11.3	Jumlah Sarana Perdagangan Menurut Kecamatan di Kabupaten Sekadau , 2022 <i>Number of Merchants by Sub District in Sekadau Regency, 2022</i> 285
11.4	Jumlah Usaha Mikro, Kecil dan Menengah (UMKM) Menurut Bidang Usaha di Kabupaten Sekadau , 2022 <i>Number of Micro, Small and Medium Enterprise by Type of Enterprise in Sekadau Regency, 2022</i> 286
11.5	Jumlah Omset dan Aset Usaha Mikro, Kecil dan Menengah (UMKM) Menurut Bidang Usaha di Kabupaten Sekadau (Ribu Rupiah) , 2022 <i>Number of Turnover and Asset of Micro, Small and Medium Enterprise by Type of Enterprise in Sekadau Regency (Thousand Rupiahs), 2022</i> 287
12.1.	Produk Domestik Regional Bruto Atas Dasar Harga Berlaku Menurut Lapangan Usaha di Kabupaten Sekadau (miliar rupiah), 2018–2022 <i>Gross Regional Domestic Product at Current Market Prices by Industry in Sekadau Regency (billion rupiahs), 2018–2022</i> 298
12.2	Produk Domestik Regional Bruto Atas Dasar Harga Konstan 2010 Menurut Lapangan Usaha di Kabupaten Sekadau (miliar rupiah), 2018–2022 <i>Gross Regional Domestic Product at 2010 Constant Market Prices by Industry in Sekadau Regency (billion rupiahs), 2018–2022</i> 300
12.3	Distribusi Persentase Produk Domestik Regional Bruto Atas Dasar Harga Berlaku Menurut Lapangan Usaha di Kabupaten Sekadau, 2018–2022

	<i>Percentage Distribution of Gross Regional Domestic Product at Current Market Prices by Industry in Sekadau Regency, 2018–2022</i>	302
12.4	Laju Pertumbuhan Produk Domestik Regional Bruto Atas Dasar Harga Konstan 2010 Menurut Lapangan Usaha di Kabupaten Sekadau (persen), 2019–2022 <i>Growth Rate of Gross Regional Domestic Product at 2010 Constant Market Prices by Industry in Sekadau Regency (percent), 2019–2022 ..</i>	304
12.5	Produk Domestik Regional Bruto Atas Dasar Harga Berlaku Menurut Jenis Pengeluaran di Kabupaten Sekadau (miliar rupiah), 2018–2022 <i>Gross Regional Domestic Product at Current Market Prices by Type of Expenditure in Sekadau Regency (billion rupiahs), 2018–2022.....</i>	306
12.6	Produk Domestik Regional Bruto Atas Dasar Harga Konstan 2010 Menurut Jenis Pengeluaran di Kabupaten Sekadau (miliar rupiah), 2018–2022 <i>Gross Regional Domestic Product at 2010 Constant Market Prices by Type of Expenditure in Sekadau Regency (billion rupiahs), 2018–2022</i>	307
13.1	Jumlah Penduduk Menurut Kabupaten/Kota di Provinsi Kalimantan Barat (ribu), 2018–2022 <i>Population by Regency/Municipality in Kalimantan Barat Province (thousand), 2018–2022.....</i>	314
13.2	Laju Pertumbuhan Produk Domestik Regional Bruto Atas Dasar Harga Konstan 2010 Menurut Kabupaten/ Kota di Provinsi Kalimantan Barat (persen), 2019–2022 <i>Rate of Growth of Gross Regional Domestic Products at 2010 Constant Market Prices by Regency/Municipality in Kalimantan Barat Province (percent), 2019–2022</i>	315
13.3	Jumlah Penduduk Miskin Menurut Kabupaten/Kota di Provinsi Kalimantan Barat (ribu), 2018–2022 <i>Number of Poor Population by Regency/Municipality in Kalimantan Barat Province (thousand), 2018–2022</i>	316
13.4	Indeks Pembangunan Manusia Menurut Kabupaten/ Kota di Provinsi Kalimantan Barat, 2018–2022 <i>Human Development Index by Regency/Municipality in Kalimantan Barat Province, 2018–2022</i>	317

DAFTAR GAMBAR/LIST OF FIGURES

	Halaman Page
1.1 Luas Daerah menurut Kecamatan (%), 2022 <i>Area of Subdistrict (%), 2022</i>	8
3.1 Piramida Penduduk Kabupaten Sekadau, 2022 <i>Population's Pyramid of Sekadau Regency, 2022</i>	55

<https://sekadaukab.bps.go.id>

PENJELASAN UMUM/EXPLANATORY NOTES

Tanda-tanda, satuan-satuan, dan lain-lainnya yang digunakan dalam publikasi ini adalah sebagai berikut:

Symbols, measurement units, and acronyms which are used in this publication, are as follows:

1. TANDA-TANDA/SYMBOLS

Data tidak tersedia/ <i>Data not available</i>	: ...
Tidak ada atau nol / <i>Null or zero</i>	: -
Data dapat diabaikan/ <i>Data negligible</i>	: 0
Tanda decimal/ <i>Decimal point</i>	: ,
Data tidak dapat ditampilkan/ <i>Not applicable</i>	: NA
Angka estimasi/ <i>Estimated figures</i>	: e
Angka diperbaiki/ <i>Revised figures</i>	: r
Angka sementara/ <i>Preliminary figures</i>	: x
Angka sangat sementara/ <i>Very preliminary figures</i>	: xx
Angka sangat sangat sementara/ <i>Very very preliminary figures</i>	: xxx

2. SATUAN/UNITS

barel/ <i>barrel</i>	: 158,99 liter/ <i>litres</i> = 1/6,2898 m ³
hektar (ha)/ <i>hectare (ha)</i>	: 10 000 m ²
kilometer (km)/ <i>kilometres (km)</i>	: 1 000 meter/ <i>meters (m)</i>
knot/ <i>knot</i>	: 1,8523 km/jam (<i>km/hour</i>)
kuintal/ <i>quintal</i>	: 100 kg
KWh	: 1 000 Watt hour
MWh	: 1 000 KWh
liter (untuk beras)/ <i>litre (for rice)</i>	: 0,80 kg
MMSCF	: 1/35,3 m ³
metrik ton (m.ton)/ <i>metric ton (m. ton)</i>	: 0,98421 long ton = 1 000 kg
ons/ <i>ounce</i>	: 28,31 gram/ <i>grams</i>
ton	: 1 000 kg

Satuan lain: buah, dus, butir, helai/lembar, kaleng, batang, pulsa, ton kilometer (ton-km), jam, menit, persen (%).

Other units: unit, pack, pieces, sheet, tin, pulse, ton-kilometres(ton-km), hour, minute, percent (%).

Perbedaan angka di belakang koma disebabkan oleh pembulatan angka.

The difference in decimal numbers is caused by rounding.

DAFTAR SINGKATAN/ LIST OF ABBREVIATIONS

SI	: Stasiun Iklim
SIMPK	: Stasiun Meteorologi Pertanian Khusus
t.t	: Tempat tidur
BCG	: Bacillus Calmette Guerin
DPT	: Difteri, Pertusis, Tetanus
TT	: Tetanus Toxoid
IOT	: Industri Obat Tradisional/ <i>Traditional Medicine Industry</i>
IKOT	: Industri Kecil Obat Tradisional/ <i>Traditional Medicine Small</i>
Alkes	: Alat kesehatan/ <i>Health Kits</i>
PKRT	: Perbekalan Kesehatan Rumah tangga/ <i>Household Health Logistics</i>
Kompl	: Komplemen/ <i>Complement</i>
IRTP	: Industri Pangan Produksi Rumah Tangga/ <i>Foods Home Industry</i>
PBF	: Pedagang Besar Farmasi/ <i>Pharmacy Whole-seller</i>
GFK	: Gudang Farmasi Kab/Kota/Regency/ <i>Municipality Pharmacy Warehouse</i>
RB	: Rumah Bersalin/ <i>Delivery House</i>
Pustu	: Puskesmas pembantu/ <i>Auxiliary Public Health Center</i>
BP	: Balai Pengobatan/ <i>Polyclinic</i>
TPS	: Tempat Pembuangan Sementara / <i>landfill</i>
Jamkesmas	: Jaminan kesehatan masyarakat miskin/ <i>Poor public health insurance</i>
PJKMU	: Program Jaminan Kesehatan Masyarakat Umum
SIUP	: Surat Ijin Usaha Perdagangan/ <i>Trading Permission Letter</i>
TDP	: Tanda Daftar Perusahaan/ <i>Company Registration Identity</i>
API	: Angka Pengenal Importir/ <i>Importer's Identity Number</i>

Statistik Kunci, 2020–2022

Key Statistics, 2020–2022

Rincian/Description	Satuan/Unit	2020	2021	2022
(1)	(2)	(3)	(4)	(5)
SOSIAL/SOCIAL				
Penduduk ¹ /Population ¹	ribu/thousand	211,56 ⁹	212,88 ⁹	214,42 ¹¹
Laju Pertumbuhan Penduduk ¹ /Population Growth ¹	%	1,49 ¹⁰	1,55 ¹⁰	0,77 ¹¹
Angka Harapan Hidup ^{1-e} /Life Expectancy Rate ¹	tahun/years	71,84	72,05	72,39
Angka Melek Huruf Usia 15+/ <i>Literacy Rate Aged 15+</i>	%	92,93	93,36	93,92
Tingkat Partisipasi Angkatan Kerja -TPAK ^{2,3} <i>Labour Force Participation Rate-LFPR^{2,3}</i>	%	77,53 ²	71,98 ²	74,31 ²
Tingkat Pengangguran Terbuka-TPT ^{2,3} <i>Unemployment Rate-UR^{2,3}</i>	%	3,39 ⁴	2,92 ⁴	1,33 ⁴
Penduduk Miskin ⁴ /Poor People ⁴	ribu/thousand	11,9	12,7	11,91
Persentase Penduduk Miskin ⁴ <i>Percentage of Poor People⁴</i>	%	5,87	6,26	5,85
Indeks Pembangunan Manusia-IPM ⁵ <i>Human Development Index⁵</i>	—	64,76	64,93	65,58
EKONOMI/ECONOMIC				
Produk Domestik Regional Bruto (PDRB) Harga Berlaku ⁶ <i>Gross Regional Domestic Bruto (GRDP) at Current Price⁶</i>	triliun rupiah <i>trillion rupiahs</i>	6 569,10 ^{xx}	7 132,69 ^{xx}	7 884,12 ^{xx}
Laju Pertumbuhan Ekonomi ⁷ /Economic Growth ⁷	%	-0,98 ^{xx}	4,31 ^{xx}	5,10 ^{xx}
PDRB Per Kapita Harga Berlaku ^{6,8} <i>Per Capita of GRDP at Current Price^{6,8}</i>	juta rupiah <i>million rupiahs</i>	31,05 ^{xx}	33,38 ^{xx}	36,77 ^{xx}

Catatan/Notes: ¹ Data 2020 hasil Hasil Sensus Penduduk (SP) 2020 (September). Data 2021 hasil Proyeksi Penduduk Kalimantan Barat 2015–2025 Hasil SUPAS 2015/The 2020 data was the result of 2020 Population Census (September). The 2021 data was the result of *Indonesia Population Projection 2010–2025 SUPAS 2015*

² Kondisi Agustus/Condition at August

³ Menggunakan penimbang hasil proyeksi penduduk Survei Penduduk Antar Sensus (SUPAS) 2015/Weighted by the population projection results of the *Intercensal Population Survey (SUPAS) 2015*

⁴ Kondisi Maret/Condition at March

⁵ Sejak tahun 2010, IPM dihitung dengan metode baru. Komponen IPM metode baru adalah angka harapan hidup saat lahir, harapan lama sekolah, rata-rata lama sekolah, dan pengeluaran per kapita/Since 2010, HDI was calculated using new method. New HDI component are life expectancy at birth, expected years of schooling, means years of schooling, and expenditure per capita

⁶ Mulai tahun 2010 mengadopsi System of National Account 2008 (SNA 2008)/Since 2010 is in line with System of National Account 2008 (SNA 2008)

⁷ Menggunakan tahun dasar 2010 (2010=100)/Using 2010 base year (2010=100)

⁸ Menggunakan proyeksi penduduk berdasarkan hasil SP2010/Using population projection based on SP2010

⁹ BPS, Hasil Sensus Penduduk 2020/BPS-Statistics Indonesia, The Result of the 2020 Population Census

¹⁰ BPS, Hasil Sensus Penduduk 2010 dan 2020 Laju Pertumbuhan Penduduk per Tahun 2010–2021/BPS-Statistics Indonesia, The Result of the 2010 and 2020 Population Census Annual Population Growth Rate (%) 2010–2021

¹¹ BPS, Proyeksi Interim (pertengahan tahun 2022)/BPS-Statistics Indonesia, Interim Projection (midyear 2022)

2022

01

Geografi dan Iklim

Geography and climate

Luas Daerah Kabupaten Sekadau 6.275,39 Km²

Area of Sekadau Regency 6.275,39 Km²



PENJELASAN TEKNIS

1. **Desa** adalah pembagian wilayah administrasi di Indonesia di bawah kecamatan, yang dipimpin oleh Kepala Desa. Sebuah desa merupakan kumpulan dari beberapa unit permukiman kecil yang disebut kampung atau dusun atau banjar atau jorong
2. **Kelurahan** adalah pembagian wilayah administratif di Indonesia di bawah kecamatan. Kelurahan merupakan wilayah kerja lurah sebagai perangkat daerah kabupaten atau kota. Kelurahan dipimpin oleh seorang lurah yang berstatus sebagai Pegawai Negeri Sipil. Kelurahan merupakan unit pemerintahan terkecil setingkat dengan desa. Berbeda dengan desa, kelurahan memiliki hak mengatur wilayahnya lebih terbatas. Dalam perkembangannya, sebuah desa dapat diubah statusnya menjadi kelurahan, atau sebaliknya.
3. **Pulau** adalah sebidang tanah yang lebih kecil dari benua dan lebih besar dari karang, yang dikelilingi air. Kumpulan beberapa pulau dinamakan pulau-pulau atau kepulauan. Konvensi PBB tentang Hukum Laut Internasional tahun 1982 (UNCLOS '82) pasal 121 mendefinisikan pulau (Ingg.: island) sebagai daratan yang terbentuk secara alami dan dikelilingi oleh air, dan selalu di atas muka air pada saat pasang

TECHNICAL NOTES

1. **Village** is the division of administrative territories in Indonesia under the sub-district, led by the Village Head. A village is a collection of several small settlement units called kampung or hamlet or Banjar or jorong
2. **Kelurahan** is the division of administrative regions in Indonesia under the subdistrict. Kelurahan is the village head's working area as a district or city area apparatus. The kelurahan is led by a lurah who is a civil servant. The kelurahan is the smallest administrative unit at the level of the village. Unlike the village, the village has the right to regulate its territory more limited. In its development, a village can be changed its status to become a village, or vice versa
3. **The island** is a piece of land smaller than a continent and the larger of the reef, which is surrounded by water. Set of islands called the islands or archipelago. UN Convention on the Law of the Sea 1982 (UNCLOS '82) Article 121 defines the island (Ingg.: island) as the land that occurs naturally and is surrounded by water, and always above the water level during high tides the highest. There are four requirements that must be met

naik tertinggi. Ada empat syarat yang harus dipenuhi agar dapat disebut sebagai 'pulau', yakni: memiliki lahan daratan, terbentuk secara alami, bukan lahan reklamasi, dikelilingi oleh air, baik air asin (laut) maupun tawar, selalu berada di atas garis pasang tinggi.

4. **Tekanan udara** adalah tekanan yang ditimbulkan oleh beratnya lapisan udara. Tekanan udara di suatu daerah dari waktu ke waktu senantiasa mengalami perubahan. Satuan yang digunakan untuk mengukur tekanan udara dinyatakan dengan milibar (mb). Ahli meteorologi mengukur tekanan udara dengan menggunakan barometer.
5. **Curah hujan** adalah jumlah air yang jatuh di permukaan tanah datar selama periode tertentu yang diukur dengan satuan tinggi (mm) di atas permukaan horizontal bila tidak terjadi evaporasi, runoff dan infiltrasi. Satuan Curah Hujan adalah mm, inch
6. **Penguapan air** adalah proses yang berubah dari cair ke uap. Untuk melakukan hal ini, air memerlukan salah satu dari beberapa kondisi berada di tempat. Penguapan bisa disebut juga dengan evaporasi.
7. **Suhu Udara** menunjukkan derajat panas udara. Mudahnya, semakin tinggi suhu udara, semakin panas udara tersebut. Secara

in order to be referred to as the 'island, namely :landless mainland formed naturally and not land reclamation surrounded by water, either salt water (sea) and fresh always be above the high tide line

4. **Air pressure** is the pressure exerted by the severity of the air layer . The air pressure in an area from time to time are constantly changing. The unit used to measure the air pressure is expressed in millibars (mb) . Meteorologists measure air pressure using a barometer
5. **Rainfall** is the amount of water that falls on a flat surface during a certain period measured in units of height (mm) above the horizontal surface if there is no evaporation, runoff and infiltration. Rainfall Unit is mm, inch
6. **Evaporation of water** is a process that changes from liquid to vapor. To do this , water needs one of several conditions are in place . Evaporation can be referred to by evaporation.
7. **Air temperatures indicate** the degree of hot air. Simply, the higher the temperature, the hotter the air. Microscopically, the

mikroskopis, suhu menunjukkan energi yang dimiliki oleh udara. Setiap atom dalam udara masing-masing bergerak, baik itu dalam bentuk perpindahan maupun gerakan di tempat getaran. Makin tingginya energi atom-atom penyusun udara, makin tinggi suhu udara tersebut.

8. **Kelembaban udara** adalah tingkat kebasahan udara karena dalam udara air selalu terkandung dalam bentuk uap air. Kandungan uap air dalam udara hangat lebih banyak daripada kandungan uap air dalam udara dingin. Besaran yang sering dipakai untuk menyatakan kelembaban udara adalah kelembaban nisbi yang diukur dengan psikrometer atau higrometer. Kelembaban nisbi berubah sesuai tempat dan waktu. Pada siang hari kelembaban nisbi berangsur – angsur turun kemudian pada sore hari sampai menjelang pagi bertambah besar.
9. **Kecepatan angin** adalah kecepatan udara yang bergerak horizontal pada ketinggian 2 meter di atas tanah. Perbedaan tekanan udara antara asal dan tujuan angin. Kecepatan angin bisa diukur dengan menggunakan alat yang disebut anemometer. Jenis anemometer yang paling banyak digunakan adalah anemometer cup.

temperature shows the energy possessed by air. Each atom in the air each move, be it in the form of displacement or movement in the vibration. The higher energy the atoms making up the air , the higher the air temperature.

8. **Humidity** is the degree of wetness in the air conditioned because the water is always contained in the form of water vapor. The content of water vapor in the warm air more than the content of water vapor in the cold. The quantity that is often used to express humidity is the relative humidity was measured with psychrometers or hygrometers. Relative humidity changes according to time and place. During the day the relative humidity gradually decreases then in the afternoon until the morning gets bigger.
9. **Wind speed** is the speed of air moving horizontally at a height of two meters above the ground. The air pressure difference between the origin and destination of the wind is a factor that determines the speed of the wind. Wind speed can be measured using an instrument called an anemometer. Anemometer type most widely used is the cup anemometer.

ULASAN

Secara Administratif, batas-batas wilayah Kabupaten Sekadau adalah sebagai berikut :

- Utara : Kabupaten Sintang
- Selatan : Kabupaten Ketapang
- Timur : Kabupaten Sintang
- Barat : Kabupaten Sanggau

Luas Wilayah Kabupaten Sekadau yang terbentang dari Kecamatan Nanga Mahap sampai dengan Kecamatan Belitang Hulu seluas 6.275,39 Km². Kecamatan terbesar luasnya adalah Kecamatan Nanga Mahap dengan luas 1.196,93 Km² atau sekitar 19 persen dari luas Kabupaten Sekadau, sedangkan kecamatan yang terkecil luasnya adalah kecamatan Belitang dengan luas 302,81 Km² atau sekitar 4,83 persen dari luas Kabupaten Sekadau.

Dilihat dari jarak tempuh Kecamatan menuju Kabupaten Sekadau, yang memiliki jarak tempuh terjauh adalah Kecamatan Belitang Hulu (Balai Sepuak) dengan jarak tempuh 112,20 km. Sedangkan yang memiliki jarak tempuh terpendek adalah Kecamatan Sekadau Hulu (Rawak) dengan jarak 20,15 km.

Berdasarkan data pengamatan unsur Iklim Bulan di Stasiun Sintang tahun 2022, bulan dengan rata - rata suhu terendah terjadi pada bulan Januari, sedangkan bulan dengan rata-rata suhu tertinggi terjadi pada bulan

DESCRIPTION

The Administrative Boundaries of Sekadau are bordered by :

- North : Regency of Sintang*
- South : Regency of Ketapang*
- East : Regency of Sintang*
- West : Regency of Sanggau*

Total area of Sekadau Regency which lies between Nanga Mahap Sub District to Belitang Hulu is 6.275,39 Km². The biggest Sub District was Nanga Mahap with area of 1.196,93 Km² or about 19 percents from total area of Sekadau Regency. While, the smallest one was Belitang with area of 302,81 Km² or about 4,83 percents from total area of Sekadau.

Seen from the distance to and from Sekadau, the longest one was Belitang Hulu (Balai Sepuak) with the distance 112,20 km. And the shortest one was Sekadau Hulu (Rawak) with the distance 20,35 km.

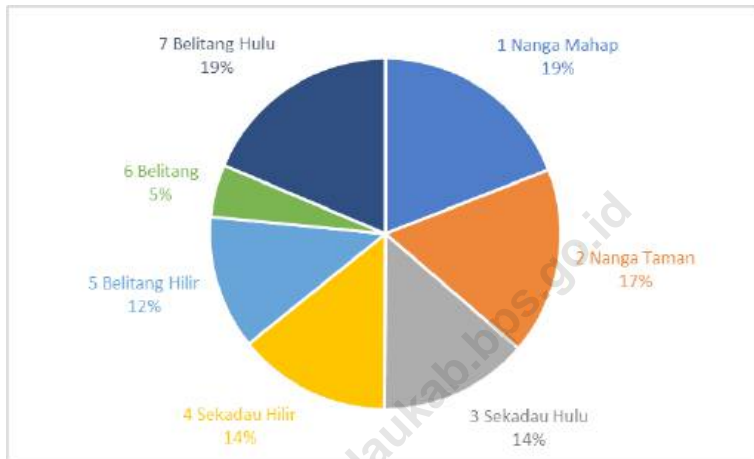
Based on data from observations of lunar climate elements at Sintang Station in 2022, the month with the lowest average temperature occurs in January, while the month with the highest average temperature occurs in

Mei

May.

<https://sekadaukab.bps.go.id>

Gambar 1.1 Luas Daerah menurut Kecamatan (%), 2022
Figures 1.1 Area of Subdistrict (%), 2022



Sumber/Source : Kementtian Agraria dan Tata Ruang/Badan Pertanahan Nasional Kabupaten Sekadau/Ministry of Agrarian and Spatial Planning/Office of National Land Board of Sekadau Regency

1.1 KEADAAN GEOGRAFI GEOGRAPHY CONDITION

Tabel 1.1.1 **Luas Daerah dan Jumlah Pulau Menurut Kecamatan di Kabupaten Sekadau, 2022**
Total Area and Number of Islands by Subdistrict in Sekadau Regency, 2022

Kecamatan <i>Subdistrict</i>	Ibukota Kecamatan <i>Capital of Subdistrict</i>	Luas <i>Total Area</i> (km ² /sq.km)
(1)	(2)	(3)
1. Nanga Mahap	Nanga Mahap	1 196,93
2. Nanga Taman	Nanga Taman	1 081,93
3. Sekadau Hulu	Rawak	864,83
4. Sekadau Hilir	Sekadau	887,61
5. Belitang Hilir	Sungai Ayak	772,86
6. Belitang	Nanga Belitang	302,81
7. Belitang Hulu	Balai Sepuak	1 168,42
Sekadau	Sekadau	6 275,39

Lanjutan Tabel/*Continued Table 1.1.1*

Kecamatan <i>Subdistrict</i>	Persentase terhadap Luas Kabupaten/ Kota <i>Percentage to Regency/Municipal Area</i>	Jumlah Pulau <i>Number of Islands</i>
(1)	(4)	(5)
1. Nanga Mahap	19,07	0
2. Nanga Taman	17,24	0
3. Sekadau Hulu	13,78	0
4. Sekadau Hilir	14,14	0
5. Belitang Hilir	12,32	0
6. Belitang	4,83	0
7. Belitang Hulu	18,62	0
Sekadau	100,00	0

Note: ...

Sumber/*Source*: Kementtian Agraria dan Tata Ruang/Badan Pertanahan Nasional Kabupaten Sekadau/Ministry of Agrarian and Spatial Planning/Office of National Land Board of Sekadau Regency

Tabel
Table 1.1.2

Tinggi Wilayah dan Jarak ke Ibukota Kabupaten/Kota Menurut Kecamatan di Kabupaten Sekadau, 2022
Altitude and Distance to the Capital of Regency/ Municipality by Subdistrict in Sekadau Regency, 2022

Kecamatan Subdistrict	Tinggi Wilayah (mdpl) Altitude (m a.s.l)	Jarak ke Ibukota Kabupaten/Kota Distance to the Capital of Regency/ Municipality
(1)	(2)	(3)
1. Nanga Mahap	...	58,65
2. Nanga Taman	...	38,65
3. Sekadau Hulu	...	20,15
4. Sekadau Hilir	...	0
5. Belitang Hilir	...	47,20
6. Belitang	...	81,60
7. Belitang Hulu	...	112,20
Sekadau	...	0

Catatan/Note: Data tinggi wilayah kecamatan belum terdata di kantor ATR/BPN Sekadau

Sumber/Source: Kementtian Agraria dan Tata Ruang/Badan Pertanahan Nasional Kabupaten Sekadau/Ministry of Agrarian and Spatial Planning/Office of National Land Board of Sekadau Regency

Tabel
Table 1.1.3**Letak Geografis Kabupaten Sekadau Menurut Kecamatan di Kabupaten Sekadau, 2022**
Geographical Location of Sekadau Regency by Subdistrict in Sekadau Regency, 2022

Kecamatan Subdistrict	Garis Lintang Latitude	Garis Bujur Longitude
(1)	(2)	(3)
1. Nanga Mahap	110° 45' 38" E	0° 25' 12" S
2. Nanga Taman	110° 48' 50" E	0° 14' 14" S
3. Sekadau Hulu	110° 53' 48" E	0° 6' 59" S
4. Sekadau Hilir	110° 52' 21"	0° 0' 40" N
5. Belitang Hilir	111° 4' 52"	0° 8' 11" N
6. Belitang	111° 14' 39"	0° 8' 59" N
7. Belitang Hulu	111° 13' 24"	0° 27' 28" N
Sekadau	110° 33' 07" E/111° 17' 44" E	0° 38' 12" N/0° 44' 25" S

Catatan/Note: ...

Sumber/Source: Kementtarian Agraria dan Tata Ruang/Badan Pertanahan Nasional Kabupaten Sekadau/Ministry of Agrarian and Spatial Planning/Office of National Land Board of Sekadau Regency

Tabel
Table 1.1.4

**Batas Administrasi Kabupaten Sekadau Menurut
Kecamatan di Kabupaten Sekadau, 2022**
*Administrative Boundaries of Sekadau Regency by
Subdistrict in Sekadau Regency, 2022*

Kecamatan Subdistrict	Utara North	Selatan South	Timur East	Barat West
(1)	(2)	(3)	(4)	(5)
1. Nanga Mahap	Nanga Taman	Kab.Ketapang	Kab.Ketapang	Kab.Sanggau
2. Nanga Taman	Sekadau Hulu	Nanga Mahap	Kab.Sintang	Kab.Sanggau
3. Sekadau Hulu	Sekadau Hilir	Nanga Taman	Kab.Sintang	Kab.Sanggau
4. Sekadau Hilir	Kab.Sanggau	Sekadau Hulu	Kab.Sintang	Kab.Sanggau
5. Belitang Hilir	Belitang Hilir	Sekadau Hulu	Kab.Sintang	Sekadau Hilir
6. Belitang	Belitang Hulu	Kab.Sintang	Kab.Sintang	Belitang Hilir
7. Belitang Hulu	Kab.Sintang	Belitang Hilir	Kab.Sintang	Kab.Sanggau
Sekadau	Kab. Sintang	Kab. Ketapang	Kab. Sintang	Kab Sanggau

Catatan/Note: ...

Sumber/Source: Kementtian Agraria dan Tata Ruang/Badan Pertanahan Nasional Kabupaten Sekadau/Ministry of Agrarian and Spatial Planning/Office of National Land Board of Sekadau Regency

1.2 KEADAAN IKLIM CLIMATE CONDITION

Tabel 1.2.1 **Pengamatan Unsur Iklim Menurut Bulan di Stasiun Sintang, 2022**
Table 1.2.1 **Observation of Climate Elements By Months at Sintang Station, 2022**

Bulan Month	Suhu/Temperature (°C)			Kelembaban/Humidity (%)		
	Minimum	Rata-rata Average	Maksimum Maximum	Minimum	Rata-rata Average	Maksimum Maximum
(1)	(2)	(3)	(4)	(5)	(6)	(7)
Januari/January	22,4	26,6	34,4	49,0	87,8	100,0
Februari/February	21,0	26,7	35,1	49,0	86,2	100,0
Maret/March	21,9	26,8	35,5	49,0	85,8	100,0
April/April	22,4	26,9	35,2	52,0	86,7	100,0
Mei/May	22,4	27,3	35,4	51,0	86,3	100,0
Juni/June	22,0	26,5	34,6	54,0	87,5	100,0
Juli/July	22,0	27,0	35,1	50,0	86,0	100,0
Agustus/August	21,4	26,5	35,0	50,0	87,4	100,0
September/September	22,1	26,3	34,6	56,0	88,3	100,0
Oktober/October	22,2	26,3	34,2	55,0	88,5	100,0
November/November	21,4	26,3	34,4	52,0	87,7	100,0
Desember/December	21,0	26,2	33,8	51,0	87,0	100,0

Lanjutan Tabel/*Continued Table 1.2.1*

Bulan Month	Kecepatan Angin (m/det) Wind Velocity (m/sec)			Tekanan Udara/Atmospheric Pressure (mbar)		
	Minimum	Rata-rata Average	Maksimum Maximum	Minimum	Rata-rata Average	Maksimum Maximum
(1)	(8)	(9)	(10)	(11)	(12)	(13)
Januari/January	0,0	1,4	11,0	1002,2	1006,7	1010,8
Februari/February	0,0	1,5	14,0	999,6	1005,8	1010,4
Maret/March	0,0	1,6	14,0	999,4	1005,5	1010,9
April/April	0,0	1,5	15,0	1001,0	1005,7	1010,6
Mei/May	0,0	1,3	14,0	1000,6	1005,5	1009,5
Juni/June	0,0	1,4	16,0	1000,9	1005,8	1009,8
Juli/July	0,0	1,3	12,0	1000,9	1005,2	1009,9
Agustus/August	0,0	1,6	14,0	1001,3	1005,7	1009,9
September/September	0,0	1,5	10,0	999,4	1006,6	1012,8
Oktober/October	0,0	1,5	14,0	1001,2	1006,4	1010,9
November/November	0,0	1,6	25,0	1000,6	1006,3	1011,1
Desember/December	0,0	1,5	24,0	999,7	1005,6	1011,3

Lanjutan Tabel/Continued Table 1.2.1

Bulan Month	Jumlah Curah Hujan Number of Precipitation (mm)	Jumlah Hari Hujan (hari) Number of Rainy Days (day)	Penyinaran Matahari Duration of Sunshine (%)
(1)	(14)	(15)	(16)
Januari/January	193,2	28,0	2,9
Februari/February	464,6	27,0	4,5
Maret/March	392,2	25,0	5,2
April/April	161,4	27,0	5,4
Mei/May	368,2	28,0	5,5
Juni/June	292,5	29,0	5,0
Juli/July	199,3	30,0	5,4
Agustus/August	550,6	30,0	4,5
September/September	450,9	29,0	2,3
Oktober/October	266,9	30,0	2,7
November/November	302,4	29,0	4,2
Desember/December	265,7	28,0	3,2

Catatan/Note: *Calm* adalah kecepatan angin mendekati nol/*Calm is wind velocity close to zero*

Sumber/Source: Badan Meteorologi, Klimatologi, dan Geofisika/Meteorological, Climatological, and Geophysical Agency

2022

02

Pemerintahan

Government

www.bpskab.bps.go.id



**Terdapat
7 Kecamatan dan
87 Desa**

*There is 7 Districts and 87
Villages*

PENJELASAN TEKNIS**TECHNICAL NOTES**

1. **Pemerintahan Daerah** adalah penyelenggaraan urusan pemerintahan oleh Pemerintah Daerah dan Dewan Perwakilan Rakyat Daerah menurut asas otonomi dan tugas pembantuan dengan prinsip otonomi seluas-luasnya dalam sistem dan prinsip Negara Kesatuan Republik Indonesia sebagaimana dimaksud dalam Undang-Undang Dasar Negara Republik Indonesia Tahun 1945. Pemerintahan Daerah di Indonesia terdiri dari Pemerintahan Daerah Provinsi dan Pemerintahan Daerah Kabupaten yang terdiri atas kepala daerah dan Dewan Perwakilan Rakyat Daerah (DPRD) dibantu oleh Perangkat Daerah.
 2. Pembentukan daerah provinsi, daerah kabupaten, dan daerah kota ditetapkan dengan undang-undang. Pembentukan daerah dapat berupa penggabungan beberapa daerah atau bagian daerah yang bersandingan atau pemekaran dari satu daerah menjadi dua daerah atau lebih. Daerah dapat dihapus dan digabung dengan daerah lain apabila daerah yang bersangkutan tidak mampu menyelenggarakan otonomi daerah.
 3. Penggabungan daerah beserta akibatnya ditetapkan dengan undang-undang. Untuk
1. *Local Government is the n implementation of government affairs by the Local Government and Council of Representatives Daerah base of principle of autonomy and duty of assistance with the principle of broad autonomy within the system and the principles of the Republic of Indonesia as stipulated in the Constitution of the Republic of Indonesia Year 1945. Government Regions in Indonesia consists of Provincial Governments and regional Government of Regency / City consisting of the head of the region and the regional Representatives Council (DPRD), assisted by the region*
 2. *Establishment of provincial, district, and city areas defined by law. Formation region can be incorporation of some regions or areas part or division of a region into two regions or more. The area can be deleted and merged with other areas if the area concerned is not able to organize regional autonomy.*
 3. *Abolition and amalgamation of regions and its consequences are set by law. National interest,*

menyelenggarakan fungsi pemerintahan tertentu yang bersifat khusus bagi kepentingan nasional, Pemerintah dapat menetapkan kawasan khusus dalam wilayah provinsi dan/atau Kabupaten.

4. Setiap daerah dipimpin oleh kepala pemerintah daerah yang disebut kepala daerah. Kepala daerah untuk provinsi disebut gubernur, untuk kabupaten disebut bupati dan untuk kota adalah wali kota. Kepala daerah dibantu oleh satu orang wakil kepala daerah, untuk provinsi disebut wakil gubernur, untuk kabupaten disebut wakil bupati dan untuk kota disebut wakil wali kota. Kepala dan wakil kepala daerah memiliki tugas, wewenang dan kewajiban serta larangan. Kepala daerah juga mempunyai kewajiban untuk memberikan laporan penyelenggaraan pemerintahan daerah kepada Pemerintah, dan memberikan laporan keterangan pertanggungjawaban kepada DPRD, serta menginformasikan laporan penyelenggaraan pemerintahan daerah kepada masyarakat.
5. Partai politik adalah organisasi politik yang menjalani ideologi tertentu atau dibentuk dengan tujuan khusus. Definisi lainnya adalah kelompok yang terorganisir yang anggotanya mempunyai

the Government may establish a special department within the province and / or district / municipality

4. *Each region is headed by the head of the local government called the head region. The regional head of the province called the governor, to the district for a town called regents and was mayor. The regional head assisted by a deputy head of the region, called the deputy governor for the province, for the district called the vice-regent and for the city called the deputy mayor. The head and deputy head of the region has the duties, powers and obligations and restrictions. The regional head also have an obligation to provide a report to the Government of regional governance, accountability and reporting information to Parliament, as well as informing the regional administration reports*
5. *A political party is a political organization which underwent a certain ideology or formed with the specific purpose. Another definition is an organized group whose members have orientation, values, and ideals are the same.*

orientasi, nilai-nilai, dan cita-cita yang sama. Tujuan kelompok ini ialah untuk memperoleh kekuasaan politik dan merebut kedudukan politik - (biasanya) dengan cara konstitusional-untuk melaksanakan kebijakan-kebijakan mereka.

6. Daftar Pemilih Tetap, selanjutnya disingkat DPT, adalah susunan nama penduduk Warga Negara Indonesia yang telah memenuhi syarat sebagai Pemilih berdasarkan undang-undang dan berhak menggunakan haknya untuk memberikan suara di TPS dalam Pemilu Anggota DPR, DPD, DPRD Provinsi / DPRD Kabupaten.
 7. Caleg atau Calon legislatif adalah orang yang mencalonkan diri menjadi anggota legislatif, atau calon anggota Dewan Perwakilan Rakyat atau Dewan Perwakilan Rakyat Daerah.
 8. DPRD merupakan lembaga perwakilan rakyat daerah dan berkedudukan sebagai unsur penyelenggaraan pemerintahan daerah. DPRD memiliki fungsi legislasi, anggaran, dan pengawasan. DPRD mempunyai tugas dan wewenang. DPRD mempunyai hak: (a). interpelasi; (b). angket; dan (c). menyatakan pendapat.
 9. Alat kelengkapan DPRD terdiri atas: (a). pimpinan; (b). komisi; (c). panitia musyawarah; (d). panitia anggaran; (e). badan kehormatan; dan (f). alat kelengkapan lain
- The purpose of this group is to gain political power and wrest political position - (usually) by way of a constitutional - to implement their policies.*
6. *Electoral List, hereinafter abbreviated as DPT, is the composition of the population name Indonesian citizen who has been qualified as a selector under the law and entitled to exercise its right to vote at the polling station in the General Election of DPR, DPD, Provincial / District / Municipal*
 7. *Candidates or legislative candidates are those who run for the legislature, or prospective member of the House of Representatives or Regional Representatives Council.*
 8. *Parliament is the people's representative body area and serves as an element of the regional administration. Parliament has legislative function, budgetary, and oversight. Parliament has then duty and authority. Parliament has the right to: (a). interpellation; (B). questionnaires; and (c). opinion.*
 9. *DPRD fittings consist of: (a). leader; (B). commission; (C). committee deliberations; (D). the budget committee; (E). Honorary Board; and (f). other necessary*

yang diperlukan. Anggota DPRD mempunyai hak dan kewajiban. Anggota DPRD mempunyai larangan dan dapat diganti antar waktu. Ketentuan tentang DPRD sepanjang tidak diatur dalam Undang-Undang mengenai pemerintahan daerah berlaku ketentuan Undang-Undang yang mengatur Susunan dan Kedudukan MPR, DPR, DPD, dan DPRD

10. Peserta Taspen adalah seluruh Pegawai Negeri, yaitu mereka yang diangkat dan dipekerjakan dalam suatu jabatan negeri oleh pejabat negara atau badan negara yang berwenang mengangkatnya, dan digaji menurut peraturan gaji yang berlaku baginya dan dibayar atas beban Belanja Pegawai dari Anggaran Belanja Negara/ Daerah. Bagi sebagian Pegawai Negeri, yaitu anggota TNI/Polri dan otonom, Pejabat Negara, Anggota ABRI yang dinas dan pensiun sebelum 1 April 1989, Anggota veteran dan PKRI/KNIP, dan Pegawai KAI
11. Peserta BPJS Kesehatan adalah setiap orang, termasuk orang asing yang bekerja paling singkat 6 (enam) bulan di Indonesia, yang telah membayar iuran, meliputi:
 1. Penerima Bantuan Iuran Jaminan Kesehatan (PBI): fakir miskin dan orang tidak mampu, dengan penetapan peserta sesuai ketentuan peraturan perundang-

fittings. Assembly Members have rights and obligations. Members of Parliament have restrictions and can be replaced over time. Conditions of Parliament to the extent not regulated in the Law concerning local government apply the provisions of the Act governing the Arrangement and the MPR, DPR, DPD and DPRD.

10. *Taspen participants are all civil servants, those who are appointed and employed in a public office by state officials or state agencies that are authorized to appoint him, and are paid according to the salary regulations that apply to him and are paid for the burden of employee expenditure from the State / Regional Budget. For some Civil Servants, namely members of the TNI / Polri and autonomous, State Officials, Members of ABRI who served and retired before April 1, 1989, Veterans and PKRI / KNIP Members, and KAI Employees*
11. *Participants BPJS Health is everyone, including foreigners who work at least 6 (six) months in Indonesia, who have paid contributions, include:*
 1. *Beneficiaries Health Insurance Contribution (PBI): the poor and the people cannot afford, with the determination of the participants in accordance with*

undangan. 2. Bukan Penerima Bantuan Iuran Jaminan Kesehatan (Non PBI), terdiri dari:

Pekerja Penerima Upah dan anggota keluarganya a) Pegawai Negeri Sipil; b) Anggota TNI; c) Anggota Polri; d) Pejabat Negara; e) Pegawai Pemerintah non Pegawai; f) Pegawai Swasta; dan g) Pekerja yang tidak termasuk huruf a s.d. f yang menerima Upah.

the legislation. 2. Not Beneficiaries Health Insurance Contribution (Non PBI), consisting of: Recipients Workers Wages and members of his family a) Civil Servant; b) Members of the military; c) Members of the National Police; d) State officials; e) Non Servants of Government Employees; f) Private Employees; and g) Workers who do not include the letters a to f are receiving wages.

<https://sekadaukab.bps.go.id>

ULASAN

Kabupaten Sekadau merupakan Kabupaten pemekaran dari Kabupaten Sanggau yang terbentuk pada tahun 2003. Kabupaten Sekadau memiliki luas wilayah 6.273,39 Km², yang terdiri dari 7 (tujuh) kecamatan, yaitu :

Nanga Mahap (Nanga Mahap),
Nanga Taman (Nanga Taman),
Sekadau Hulu (Rawak),
Sekadau Hilir (Sekadau),
Belintang Hilir (Sungai Ayak),
Belintang (Nanga Belintang),
Belintang Hulu (Balai Sepuak).

Kabupaten Sekadau memiliki 87 desa dalam membantu menjalankan roda pemerintahan.

Dewan Perwakilan Rakyat Daerah (DPRD) Kabupaten Sekadau memiliki anggota sebanyak 30 orang dengan komposisi 29 laki-laki dan 1 perempuan. Ketiga puluh orang tersebut tersebar kedalam 9 (sembilan) fraksi yaitu :

Fraksi Partai Golkar 3 orang
Fraksi PDI Perjuangan 7 orang
Fraksi PAN 3 orang
Fraksi Partai Demokrat 3 orang
Fraksi Hanura 3 orang
Fraksi Gerindra 4 orang
Fraksi Nasdem 3 orang
Fraksi Partai Keadilan Persatuan Indonesia 2 orang
Fraksi Partai Persatuan Indonesia 2 orang

Sebagian besar umur anggota DPRD Kabupaten Sekadau berkisar

DESCRIPTION

Sekadau as an Expansion from Sanggau Regency which founded on 2003. Sekadau has total area of 6.273,39 km² that consist of 7 (Seven) Sub Districts, are ;

*Nanga Mahap (Nanga Mahap),
Nanga Taman (Nanga Taman),
Sekadau Hulu (Rawak),
Sekadau Hilir (Sekadau),
Belintang Hilir (Sungai Ayak),
Belintang (Nanga Belintang),
Belintang Hulu (Balai Sepuak).*

Sekadau Regency has 87 villages that helping to play the Government 's role.

Regional Assembly (DPRD) of Sekadau has 30 members, with 29 males and 1 female. They came from 9 Factions, they are :

*Fraction of Golkar Party 3 members,
Fraction of PDI Perjuangan 7 members,
Fraction of PAN 3 members,
Fraction of Demokrat Party 3 members,
Fraction of Hanura 3 members,
Fraction of Gerindra 4 members
Fraction of Nasdem 3 members
Fraction of PKPI 2 members
Fraction of PPI 2 members*

The average age of Regional Assembly members of Sekadau are from

antara umur 36 tahun sampai dengan 49 tahun. Sedangkan jenjang pendidikan yang ditamatkan Anggota DPRD Kabupaten Sekadau sekitar 56,67% merupakan lulusan perguruan tinggi.

36 to 49 years old. And most of them have already finished their high level education about 56,67% of them.

<https://sekadaukab.bps.go.id>

2.1 WILAYAH ADMINISTRATIF ADMINISTRATIVE AREA

Tabel 2.1.1 **Jumlah Desa¹/Kelurahan Menurut Kecamatan di Kabupaten Sekadau, 2018–2022**
Table 2.1.1 **Number of Villages¹/Kelurahan by Subdistrict in Sekadau Regency, 2018–2022**

Kecamatan Subdistrict	2018	2019	2020	2021	2022
(1)	(2)	(3)	(4)	(5)	(6)
1. Nanga Mahap	13	13	13	13	13
2. Nanga Taman	13	13	13	13	13
3. Sekadau Hulu	15	15	15	15	15
4. Sekadau Hilir	17	17	17	17	17
5. Belitang Hilir	9	9	9	9	9
6. Belitang	7	7	7	7	7
7. Belitang Hulu	13	13	13	13	13
Sekadau	87	87	87	87	87

Catatan/Note: ¹Termasuk Unit Permukiman Transmigrasi (UPT)/Include Transmigration Settlement Unit

Sumber/Source: Kegiatan Pemutakhiran Kerangka Geospasial ST2023, Kondisi 2022 Semester 1

2.2 DEWAN PERWAKILAN RAKYAT DAERAH REGIONAL HOUSE OF REPRESENTATIVE

Tabel 2.2.1 Jumlah Anggota Dewan Perwakilan Rakyat Daerah Menurut Partai Politik dan Jenis Kelamin di Kabupaten Sekadau, 2022
Number of Regional House of Representatives's Members by Political Parties and Sex in Sekadau Regency 2022

Partai Politik <i>Political Parties</i>	Laki-laki <i>Male</i>	Perempuan <i>Female</i>	Jumlah <i>Total</i>
(1)	(2)	(3)	(4)
PDI-Perjuangan	7	0	7
Gerindra	4	0	4
Demokrat	3	0	3
Hanura	3	0	3
Nasdem	3	0	3
Golkar	3	0	3
PAN	3	0	3
PKPI	1	1	2
Parindo	2	0	2
Sekadau	29	1	30

Catatan/Note: ...

Sumber/Source: Sekretariat DPRD Kabupaten Sekadau/*Regional Parlement Secretariate of Sekadau Regency*

Tabel
Table 2.2.2

Jumlah Anggota Dewan Perwakilan Rakyat Daerah Menurut Partai Politik dan Jenis Kelamin di Kabupaten Sekadau , 2022
Number of Regional House of Representatives's Members by Political Parties and Sex in Sekadau Regency, 2022

Kelompok Umur <i>Age Group</i>	Laki-laki <i>Male</i>	Perempuan <i>Female</i>	Jumlah <i>Total</i>
(1)	(2)	(3)	(4)
21 - 35	5	0	5
36 - 49	17	0	17
50 - 59	6	1	7
> 60	1	0	1
Jumlah/Total	29	1	30

Catatan/Note: ...

Sumber/Source: Sekretariat DPRD Kabupaten Sekadau/Regional Parlemment Secretariate of Sekadau Regency

Tabel 2.2.3 Jumlah Anggota Dewan Perwakilan Rakyat Daerah Menurut Pendidikan Tertinggi yang Ditamatkan dan Jenis Kelamin di Kabupaten Sekadau , 2022
Number of Members of The Regional House of Representatives by Educational Attainment and Sex in Sekadau Regency, 2022

Tingkat Pendidikan <i>Educational Level</i>	Laki-laki <i>Male</i>	Perempuan <i>Female</i>	Jumlah <i>Total</i>
(1)	(2)	(3)	(4)
Sampai dengan SD <i>Up to Primary School</i>	0	0	0
SMP/Sederajat <i>General Vocational Junior High School</i>	0	0	0
SMA/Sederajat <i>General/Vocational Senior High School</i>	12	1	13
Diploma I, II/Akta I, II <i>Diploma I, II/Akta I, II</i>	1	0	1
Diploma III/Akta III/Sarjana Muda <i>Diploma III/Akta III/Bachelor</i>	14	0	14
Tingkat Sarjana/Doktor/Ph.D <i>University Graduates</i>	2	0	2
Sekadau	29	1	30

Catatan/Note: ...

Sumber/Source: Sekretariat DPRD Kabupaten Sekadau/Regional Parlement Secretariate of Sekadau Regency

2.3 SUMBER DAYA MANUSIA HUMAN RESOURCES

Tabel 2.3.1 Jumlah Pegawai Negeri Sipil Menurut Jabatan dan Jenis Kelamin di Kabupaten Sekadau, Desember 2021 dan Desember 2022
Number of Civil Servants by Occupation and Sex in Sekadau Regency, December 2021 and December 2022

Jabatan <i>Occupation</i>	2021		Jumlah <i>Total</i>
	Laki-laki <i>Male</i>	Perempuan <i>Female</i>	
(1)	(2)	(3)	(4)
Jabatan Pimpinan Tinggi Utama <i>Senior Executives</i>	-	-	-
Jabatan Pimpinan Tinggi Madya <i>Middle Executives</i>	-	-	-
Jabatan Pimpinan Tinggi Pratama <i>Junior Executives</i>	22	-	22
Administrator/ <i>Administrator</i>	81	19	100
Pengawas/ <i>Supervisor</i>	129	71	200
Eselon V/ <i>5th Echelon</i>	-	-	-
Jabatan Fungsional Dosen <i>Certain Functional Position for Lecturer</i>	-	-	-
Jabatan Fungsional Guru <i>Certain Functional Position for Teacher</i>	651	575	1 226
Jabatan Fungsional Medis <i>Certain Functional Position for Medical Field</i>	107	301	408
Jabatan Fungsional Teknis <i>Certain Functional Position for Technical Field</i>	69	14	83
Jabatan Fungsional Umum/Pelaksana <i>General Functional Position</i>	483	313	796
Jumlah/<i>Total</i>	1 542	1 293	2 835

Lanjutan Tabel/*Continued Table 2.3.1*

Jabatan <i>Occupation</i>	2022		
	Laki-laki <i>Male</i>	Perempuan <i>Female</i>	Jumlah <i>Total</i>
(1)	(2)	(3)	(4)
Jabatan Pimpinan Tinggi Utama <i>Senior Executives</i>
Jabatan Pimpinan Tinggi Madya <i>Middle Executives</i>
Jabatan Pimpinan Tinggi Pratama <i>Junior Executives</i>
Administrator/ <i>Administrator</i>
Pengawas/ <i>Supervisor</i>
Eselon V/ <i>5th Echelon</i>
Jabatan Fungsional Dosen <i>Certain Functional Position for Lecturer</i>
Jabatan Fungsional Guru <i>Certain Functional Position for Teacher</i>
Jabatan Fungsional Medis <i>Certain Functional Position for Medical Field</i>
Jabatan Fungsional Teknis <i>Certain Functional Position for Technical Field</i>
Jabatan Fungsional Umum/Pelaksana <i>General Functional Position</i>
Jumlah/<i>Total</i>

Catatan/*Note*: ...Sumber/*Source*: Badan Kepegawaian Negara (BKN)/*National Civil Service Agency*

Tabel
Table 2.3.2

Jumlah Pegawai Negeri Sipil Menurut Tingkat Pendidikan dan Jenis Kelamin di Kabupaten Sekadau, Desember 2021 dan Desember 2022
Number of Civil Servants by Educational Level and Sex in Sekadau Regency, Desember 2021 and Desember 2022

Tingkat Pendidikan <i>Educational Level</i>	2021		
	Laki-laki <i>Male</i>	Perempuan <i>Female</i>	Jumlah <i>Total</i>
(1)	(2)	(3)	(4)
Sekolah Dasar (SD) <i>Primary School</i>	8	-	8
Sekolah Menengah Pertama (SMP) <i>Junior High School</i>	266	99	365
Sekolah Menengah Atas (SMA) <i>Senior High School</i>	15	1	16
Diploma I/Akta I <i>Diploma I/Akta I</i>	2	4	6
Diploma II/Akta II <i>Diploma II/Akta II</i>	67	40	107
Diploma III/Akta III <i>Diploma III/Akta III</i>	204	382	586
Diploma IV/Akta IV <i>Diploma IV/Akta IV</i>	25	11	36
S1/Sarjana <i>Under Graduate/Bachelor</i>	890	744	1 634
S2/Pasca Sarjana <i>Graduate</i>	65	12	77
S3/Doktor/Ph.D <i>Post Graduate</i>	-	-	-
Jumlah/Total	1 542	1 293	2 835

Lanjutan Tabel/*Continued Table 2.3.2*

Tingkat Pendidikan <i>Educational Level</i>	2022		
	Laki-laki <i>Male</i>	Perempuan <i>Female</i>	Jumlah <i>Total</i>
(1)	(2)	(3)	(4)
Sekolah Dasar (SD) <i>Primary School</i>
Sekolah Menengah Pertama (SMP) <i>Junior High School</i>
Sekolah Menengah Atas (SMA) <i>Senior High School</i>
Diploma I/Akta I <i>Diploma I/Akta I</i>
Diploma II/Akta II <i>Diploma II/Akta II</i>
Diploma III/Akta III <i>Diploma III/Akta III</i>
Diploma IV/Akta IV <i>Diploma IV/Akta IV</i>
S1/Sarjana <i>Under Graduate/Bachelor</i>
S2/Pasca Sarjana <i>Graduate</i>
S3/Doktor/Ph.D <i>Post Graduate</i>
Jumlah/Total

Catatan/Note: ...

Sumber/Source: Badan Kepegawaian Negara (BKN)/National Civil Service Agency

Tabel
Table 2.3.3

**Jumlah Pegawai Negeri Sipil Menurut Tingkat
Kepangkatan dan Jenis Kelamin di Kabupaten Sekadau,
Desember 2021 dan Desember 2022**
*Number of Civil Servants by Hierarchy and Sex in Sekadau
Regency, Desember 2021 and Desember 2022*

Pangkat/Golongan/Ruang Hierarchy		2021		Jumlah Total
		Laki-laki Male	Perempuan Female	
(1)		(2)	(3)	(4)
Golongan I/Range I		12	2	14
1. I/A	(Juru Muda/Junior Clerk)	1	-	1
2. I/B	(Juru Muda Tingkat I/First Class Junior Clerk)	-	-	-
3. I/C	(Juru/Clerk)	1	-	1
4. I/D	(Juru Tingkat I/First Class Clerk)	10	2	12
Golongan II/Range II		239	153	392
5. II/A	(Pengatur Muda/Junior Supervisor)	14	2	16
6. II/B	(Pengatur Muda Tingkat I/First Class Junior Supervisor)	43	19	62
7. II/C	(Pengatur/Supervisor)	67	42	109
8. II/D	(Pengatur Tingkat I/First Class Supervisor)	115	90	205
Golongan III/Range III		992	979	1 971
9. III/A	(Penata Muda/Junior Superintendent)	255	266	521
10. III/B	(Penata Muda Tingkat I/First Class Junior Superintendent)	279	290	569
11. III/C	(Penata/Superintendent)	250	273	523
12. III/D	(Penata Tingkat I/First Class Superintendent)	208	150	358
Golongan IV/Range IV		299	159	458
13. IV/A	(Pembina/Administrator)	233	146	379
14. IV/B	(Pembina Tingkat I/First Class Administrator)	44	13	57
15. IV/C	(Pembina Utama Muda/Junior Administrator)	22	-	22
16. IV/D	(Pembina Utama Madya/Middle Administrator)	-	-	-
17. IV/E	(Pembina Utama/Senior Administrator)	-	-	-
Jumlah/Total		1 542	1 293	2 835

Lanjutan Tabel/*Continued Table 2.3.3*

Pangkat/Golongan/Ruang <i>Hierarchy</i>		2022		
		Laki-laki <i>Male</i>	Perempuan <i>Female</i>	Jumlah <i>Total</i>
(1)		(2)	(3)	(4)
Golongan I/Range I	
1. I/A	(Juru Muda/ <i>Junior Clerk</i>)
2. I/B	(Juru Muda Tingkat I/ <i>First Class Junior Clerk</i>)
3. I/C	(Juru/ <i>Clerk</i>)
4. I/D	(Juru Tingkat I/ <i>First Class Clerk</i>)
Golongan II/Range II	
5. II/A	(Pengatur Muda/ <i>Junior Supervisor</i>)
6. II/B	(Pengatur Muda Tingkat I/ <i>First Class Junior Supervisor</i>)
7. II/C	(Pengatur/ <i>Supervisor</i>)
8. II/D	(Pengatur Tingkat I/ <i>First Class Supervisor</i>)
Golongan III/Range III	
9. III/A	(Penata Muda/ <i>Junior Superintendent</i>)
10. III/B	(Penata Muda Tingkat I/ <i>First Class Junior Superintendent</i>)
11. III/C	(Penata/ <i>Superintendent</i>)
12. III/D	(Penata Tingkat I/ <i>First Class Superintendent</i>)
Golongan IV/Range IV	
13. IV/A	(Pembina/ <i>Administrator</i>)
14. IV/B	(Pembina Tingkat I/ <i>First Class Administrator</i>)
15. IV/C	(Pembina Utama Muda/ <i>Junior Administrator</i>)
16. IV/D	(Pembina Utama Madya/ <i>Middle Administrator</i>)
17. IV/E	(Pembina Utama/ <i>Senior Administrator</i>)
Jumlah/Total	

Catatan/Note: ...

Sumber/Source: Badan Kepegawaian Negara (BKN)/*National Civil Service Agency*

2.4 KEUANGAN PEMERINTAH GOVERNMENT FINANCE

Tabel 2.4.1 Realisasi Pendapatan Pemerintah Kabupaten Sekadau Menurut Jenis Pendapatan (ribu rupiah), 2019–2022
Table 2.4.1 Actual Sekadau Regency Government Revenues by Kind of Revenues (thousand rupiahs), 2019–2022

Jenis Pendapatan/Kind of Revenues	2019	2020
(1)	(2)	(3)
1. Pendapatan Asli Daerah (PAD)/Regional Revenue	45 360 926,07	47 004 174,70
1.1 Pajak Daerah/Regional Tax	11 889 875,22	12 516 632,30
1.2 Retribusi Daerah/Regional Retribution	1 903 591,10	1 657 094,40
1.3 Hasil Perusahaan Milik Daerah dan Pengelolaan Kekayaan Daerah yang Dipisahkan Regional-Owned Company Revenue and Separated Management of Regional Wealth	6 554 942,06	6 702 740,64
1.4 Lain-lain PAD yang Sah/Other Regional Revenue	25 012 517,69	26 127 707,36
2. Dana Perimbangan/Balance Funds	657 004 113,08	600 495 102,56
2.1 Bagi Hasil Pajak/Tax Sharing Revenue	15 553 916,63	18 813 534,00
2.2 Bagi Hasil Bukan Pajak/Sumber Daya Alam Non-Tax Sharing Revenue/Natural Resources	5 227 134,74	7 017 249,87
2.3 Dana Alokasi Umum/General Allocation Fund	515 570 134,00	467 314 451,00
2.4 Dana Alokasi Khusus/Special Allocation Fund	120 652 927,71	107 349 867,69
3. Lain-lain Pendapatan yang Sah/Other Revenue	174 993 867,59	240 135 695,37
3.1 Pendapatan Hibah/Grant	48 842 686,00	36 689 152,57
3.2 Dana Darurat/Emergency Fund	-	-
3.3 Dana Bagi Hasil Pajak dari Provinsi dan Pemerintah Daerah Lainnya/Tax Sharing Revenue from Provincial and Other Regional Governments	44 770 354,99	44 799 683,48
3.4 Dana Penyesuaian dan Otonomi Daerah Regional Adjustment and Autonomy Fund	80 488 905,00	157 338 911,82
3.5 Bantuan Keuangan dari Provinsi atau Pemerintah Daerah Lainnya/Financial Assistance from Provincial or Other Regional Governments	891 921,60	1 307 947,50
3.6 Lainnya/Others	-	-
Jumlah/Total	877 358 906,74	887 634 972,63

Lanjutan Tabel/*Continued Table 2.4.1*

Jenis Pendapatan/ <i>Kind of Revenues</i>	2021	2022
(1)	(4)	(5)
1. Pendapatan Asli Daerah (PAD)/<i>Regional Revenue</i>	72 376 395 312	52 449 221 039,73
1.1 Pajak Daerah/ <i>Regional Tax</i>	28 011 217 536	14 819 867 238,00
1.2 Retribusi Daerah/ <i>Regional Retribution</i>	4 323 114 400	2 235 794 683,48
1.3 Hasil Perusahaan Milik Daerah dan Pengelolaan Kekayaan Daerah yang Dipisahkan <i>Regional-Owned Company Revenue and Separated Management of Regional Wealth</i>	7 275 264 650	7 476 249 021,00
1.4 Lain-lain PAD yang Sah/ <i>Other Regional Revenue</i>	32 766 798 726	27 917 310 097,25
2. Dana Perimbangan/<i>Balance Funds</i>	608 632 176 743	648 427 650 882,59
2.1 Bagi Hasil Pajak/ <i>Tax Sharing Revenue</i>	15 116 543 038	57 596 397 515,59
2.2 Bagi Hasil Bukan Pajak/Sumber Daya Alam <i>Non-Tax Sharing Revenue/Natural Resources</i>	13 491 294 000	26 342 419 594,00
2.3 Dana Alokasi Umum/ <i>General Allocation Fund</i>	463 850 905 000	-
2.4 Dana Alokasi Khusus/ <i>Special Allocation Fund</i>	116 173 434 705	-
3. Lain-lain Pendapatan yang Sah/<i>Other Revenue</i>	168 341 749 364	1 316 763 583,71
3.1 Pendapatan Hibah/ <i>Grant</i>	28 509 359 366	7 965 583,71
3.2 Dana Darurat/ <i>Emergency Fund</i>	-	-
3.3 Dana Bagi Hasil Pajak dari Provinsi dan Pemerintah Daerah Lainnya/ <i>Tax Sharing Revenue from Provincial and Other Regional Governments</i>	40 364 101 998	-
3.4 Dana Penyesuaian dan Otonomi Daerah <i>Regional Adjustment and Autonomy Fund</i>	94 409 490 000	-
3.5 Bantuan Keuangan dari Provinsi atau Pemerintah Daerah Lainnya/ <i>Financial Assistance from Provincial or Other Regional Governments</i>	5 058 798 000	1 308 798 000,00
3.6 Lainnya/ <i>Others</i>	-	-
Jumlah/<i>Total</i>	849 350 321 419	702 193 635 506,03

Catatan/*Note*: Data APBDSumber/*Source*: Badan Pengelola Keuangan dan Aset Daerah Kabupaten Sekadau/Agency of Financial Management and Regional Assets of Sekadau Regency

Tabel
Table 2.4.2**Realisasi Belanja Pemerintah Kabupaten Sekadau
Menurut Jenis Belanja (ribu rupiah), 2019–2022
Actual Sekadau Regency Government Expenditures by Kind
of Expenditures (thousand rupiahs), 2019–2022**

Jenis Pendapatan Kind of Revenues	2019	2020
(1)	(2)	(3)
1. Belanja Tidak Langsung/Indirect Expenditures	448 767 532,58	457 587 161,14
1.1 Belanja Pegawai/Personnel Expenditures	271 077 022,67	256 590 881,10
1.2 Belanja Bunga/Interest Expenditures	-	-
1.3 Belanja Subsidi/Subsidies Expenditures	-	-
1.4 Belanja Hibah/Grant Expenditures	36 024 578,20	57 241 072,62
1.5 Belanja Bantuan Sosial/Social Aid Expenditures	2 484 378,00	5 413 721,50
1.6 Belanja Bagi Hasil/Sharing Fund Expenditure	-	-
1.7 Belanja Bantuan Keuangan Financial Aids Expenditures	138 483 565,38	136 139 283,10
1.8 Belanja Tidak Terduga/Unpredicted Expenditures	697 988,33	2 202 202,82
2. Belanja Langsung/Direct Expenditures	436 283 305,81	435 417 377,67
2.1 Belanja Pegawai/Personnel Expenditures	-	-
2.2 Belanja Barang dan Jasa Goods and Services Expenditures	245 289 372,90	218 526 189,62
2.3 Belanja Modal/Capital Expenditure	190 993 932,91	216 891 188,05
Jumlah/Total	885 050 838,39	893 004 538,81

Lanjutan Tabel/*Continued Table 2.4.2*

Jenis Pendapatan <i>Kind of Revenues</i>	2021	2022
(1)	(4)	(5)
1. Belanja Tidak Langsung/<i>Indirect Expenditures</i>	493 257 277 865	500 257 979 083,35
1.1 Belanja Pegawai/ <i>Personnel Expenditures</i>	314 228 660 461	328 860 124 620,00
1.2 Belanja Bunga/ <i>Interest Expenditures</i>	-	635 791 474,35
1.3 Belanja Subsidi/ <i>Subsidies Expenditures</i>	-	-
1.4 Belanja Hibah/ <i>Grant Expenditures</i>	32 233 144 267	30 271 852 300,00
1.5 Belanja Bantuan Sosial/ <i>Social Aid Expenditures</i>	8 521 072 000	8 909 667 600,00
1.6 Belanja Bagi Hasil/ <i>Sharing Fund Expenditure</i>	-	-
1.7 Belanja Bantuan Keuangan <i>Financial Aids Expenditures</i>	136 845 276 500	129 380 196 639,00
1.8 Belanja Tidak Terduga/ <i>Unpredicted Expenditures</i>	1 429 124 637	2 200 346 450,00
2. Belanja Langsung/<i>Direct Expenditures</i>	381 145 845 715	358 544 636 926,00
2.1 Belanja Pegawai/ <i>Personnel Expenditures</i>	-	-
2.2 Belanja Barang dan Jasa <i>Goods and Services Expenditures</i>	214 271 220 417	159 873 489 005,00
2.3 Belanja Modal/ <i>Capital Expenditure</i>	166 874 625 298	198 671 147 921,00
Jumlah/<i>Total</i>	874 403 123 580	858 802 616 009,35

Catatan/*Note*: Data APBDSumber/*Source*: Badan Pengelola Keuangan dan Aset Daerah Kabupaten Sekadau/Agency of Financial Management and Regional Assets of Sekadau Regency

Tabel
Table 2.4.3

**Data Penerimaan Pajak Menurut Lapangan Usaha di
Kabupaten Sekadau (rupiah) , 2019-2022**
**Tax Revenue by Industry in Sekadau Regency (rupiahs),
2019-2022**

Lapangan Usaha/Industry		2019
	(1)	(2)
A	Pertanian, Kehutanan, dan Perikanan/ <i>Agriculture, Forestry, and Fishing</i>	97 089 714 297
B	Pertambangan dan Penggalian/ <i>Mining and Quarrying</i>	81 433 841
C	Industri Pengolahan/ <i>Manufacturing</i>	2 248 277 757
D	Pengadaan Listrik dan Gas/ <i>Electricity and Gas</i>	-
E	Pengadaan Air; Pengelolaan Sampah, Limbah, dan Daur Ulang/ <i>Water Supply; Sewerage, Waste Management, and Remediation Activities</i>	88 348 510
F	Konstruksi/ <i>Construction</i>	13 018 158 784
G	Perdagangan Besar dan Eceran; Reparasi Mobil dan Sepeda Motor/ <i>Wholesale and Retail Trade; Repair of Motor Vehicles and Motorcycles</i>	37 304 746 139
H	Transportasi dan Pergudangan/ <i>Transportation and Storage</i>	2 446 218 835
I	Penyediaan Akomodasi dan Makan Minum/ <i>Accommodation and Food Service Activities</i>	118 131 381
J	Informasi dan Komunikasi/ <i>Information and Communication</i>	46 052 797
K	Jasa Keuangan dan Asuransi/ <i>Financial and Insurance Activities</i>	5 431 375 458
M	Jasa Profesional, Ilmiah, dan Teknis/ <i>Professional, Scientific, and Technical Services</i>	246 883 283
N	Jasa Persewaan, Ketenagakerjaan, Agen/ <i>Rental Services, Employment, Agents</i>	260 264 268
O	Administrasi Pemerintahan, Pertahanan, dan Jaminan Sosial Wajib/ <i>Public Administration and Defence; Compulsory Social Security</i>	17 121 710 546
P	Jasa Pendidikan/ <i>Education</i>	115 517 004
Q	Jasa Kesehatan dan Kegiatan Sosial/ <i>Human Health and Social Work Activities</i>	49 864 668
R	Kebudayaan, Hiburan, dan Rekreasi/ <i>Culture, Entertainment, and Recreation</i>	47 863 846
S	Kegiatan Jasa Lainnya/ <i>Other Services Activities</i>	1 476 206 822
T	Jasa Perorangan yang Melayani Rumah Tangga, Kegiatan yang Menghasilkan Barang dan Jasa oleh Rumah Tangga yang Digunakan Sendiri untuk Memenuhi Kebutuhan/ <i>Individual Services Serving Households, Activities Produce Goods and Services by Households Used Alone to Meet the Needs</i>	9 604 055
Unknown	Wajib Pajak KLU Error/ <i>Taxpayers Industrial Classification Error</i>	30 211 805
Jumlah/Total		177 230 584 096

Lanjutan Tabel/*Continued Table 2.4.3*

Lapangan Usaha/ <i>Industry</i>		2020
	(1)	(3)
A	Pertanian, Kehutanan, dan Perikanan/ <i>Agriculture, Forestry, and Fishing</i>	137 045 810 127
B	Pertambangan dan Penggalian/ <i>Mining and Quarrying</i>	52 057 125
C	Industri Pengolahan/ <i>Manufacturing</i>	1 914 061 951
D	Pengadaan Listrik dan Gas/ <i>Electricity and Gas</i>	-
E	Pengadaan Air; Pengelolaan Sampah, Limbah, dan Daur Ulang/ <i>Water Supply; Sewerage, Waste Management, and Remediation Activities</i>	94 545 049
F	Konstruksi/ <i>Construction</i>	21 436 545 922
G	Perdagangan Besar dan Eceran; Reparasi Mobil dan Sepeda Motor/ <i>Wholesale and Retail Trade; Repair of Motor Vehicles and Motorcycles</i>	54 671 639 839
H	Transportasi dan Pergudangan/ <i>Transportation and Storage</i>	3 407 294 945
I	Penyediaan Akomodasi dan Makan Minum/ <i>Accommodation and Food Service Activities</i>	207 222 160
J	Informasi dan Komunikasi/ <i>Information and Communication</i>	55 069 121
K	Jasa Keuangan dan Asuransi/ <i>Financial and Insurance Activities</i>	5 926 806 720
M	Jasa Profesional, Ilmiah, dan Teknis/ <i>Professional, Scientific, and Technical Services</i>	1 361 769 011
N	Jasa Persewaan, Ketenagakerjaan, Agen/ <i>Rental Services, Employment, Agents</i>	664.001.125
O	Administrasi Pemerintahan, Pertahanan, dan Jaminan Sosial Wajib/ <i>Public Administration and Defence; Compulsory Social Security</i>	13 325 866 586
P	Jasa Pendidikan/ <i>Education</i>	195 053 377
Q	Jasa Kesehatan dan Kegiatan Sosial/ <i>Human Health and Social Work Activities</i>	41 487 250
R	Kebudayaan, Hiburan, dan Rekreasi/ <i>Culture, Entertainment, and Recreation</i>	18 259 753
S	Kegiatan Jasa Lainnya/ <i>Other Services Activities</i>	981 892 029
T	Jasa Perorangan yang Melayani Rumah Tangga, Kegiatan yang Menghasilkan Barang dan Jasa oleh Rumah Tangga yang Digunakan Sendiri untuk Memenuhi Kebutuhan/ <i>Individual Services Serving Households, Activities Produce Goods and Services by Households Used Alone to Meet the Needs</i>	6 091 045
Unknown	Wajib Pajak KLU Error/ <i>Taxpayers Industrial Classification Error</i>	6 061 819
Jumlah/Total		241 411 534 954

Lanjutan Tabel/Continued Table 2.4.3

Lapangan Usaha/Industry		2021
	(1)	(5)
A	Pertanian, Kehutanan, dan Perikanan/ <i>Agriculture, Forestry, and Fishing</i>	144 626 908 939
B	Pertambangan dan Penggalian/ <i>Mining and Quarrying</i>	76 291 531
C	Industri Pengolahan/ <i>Manufacturing</i>	32 180 556 539
D	Pengadaan Listrik dan Gas/ <i>Electricity and Gas</i>	108 547 011
E	Pengadaan Air; Pengelolaan Sampah, Limbah, dan Daur Ulang/ <i>Water Supply; Sewerage, Waste Management, and Remediation Activities</i>	21 660 114 712
F	Konstruksi/ <i>Construction</i>	76 736 966 930
G	Perdagangan Besar dan Eceran; Reparasi Mobil dan Sepeda Motor/ <i>Wholesale and Retail Trade; Repair of Motor Vehicles and Motorcycles</i>	30 659 621
H	Transportasi dan Pergudangan/ <i>Transportation and Storage</i>	134 890 426
I	Penyediaan Akomodasi dan Makan Minum/ <i>Accommodation and Food Service Activities</i>	52 275 583
J	Informasi dan Komunikasi/ <i>Information and Communication</i>	6 803 123 071
K	Jasa Keuangan dan Asuransi/ <i>Financial and Insurance Activities</i>	125 000
M	Jasa Profesional, Ilmiah, dan Teknis/ <i>Professional, Scientific, and Technical Services</i>	1 113 596 655
N	Jasa Persewaan, Ketenagakerjaan, Agen/ <i>Rental Services, Employment, Agents</i>	1 471 820 947
O	Administrasi Pemerintahan, Pertahanan, dan Jaminan Sosial Wajib/ <i>Public Administration and Defence; Compulsory Social Security</i>	12 780 466 667
P	Jasa Pendidikan/ <i>Education</i>	42 651 496
Q	Jasa Kesehatan dan Kegiatan Sosial/ <i>Human Health and Social Work Activities</i>	44 320 626
R	Kebudayaan, Hiburan, dan Rekreasi/ <i>Culture, Entertainment, and Recreation</i>	3 204 475
S	Kegiatan Jasa Lainnya/ <i>Other Services Activities</i>	825 502 719
T	Jasa Perorangan yang Melayani Rumah Tangga, Kegiatan yang Menghasilkan Barang dan Jasa oleh Rumah Tangga yang Digunakan Sendiri untuk Memenuhi Kebutuhan/ <i>Individual Services Serving Households, Activities Produce Goods and Services by Households Used Alone to Meet the Needs</i>	6 289 031
Unknown	Wajib Pajak KLU Error/ <i>Taxpayers Industrial Classification Error</i>	227 862 816
Jumlah/Total		298 926 174 795

Lanjutan Tabel/*Continued Table 2.4.3*

Lapangan Usaha/ <i>Industry</i>		2022
	(1)	(5)
A	Pertanian, Kehutanan, dan Perikanan/ <i>Agriculture, Forestry, and Fishing</i>	156 900 964 425
B	Pertambangan dan Penggalian/ <i>Mining and Quarrying</i>	48 785 427
C	Industri Pengolahan/ <i>Manufacturing</i>	43 602 698 917
D	Pengadaan Listrik dan Gas/ <i>Electricity and Gas</i>	-
E	Pengadaan Air; Pengelolaan Sampah, Limbah, dan Daur Ulang/ <i>Water Supply; Sewerage, Waste Management, and Remediation Activities</i>	195 851 833
F	Konstruksi/ <i>Construction</i>	11 849 574 710
G	Perdagangan Besar dan Eceran; Reparasi Mobil dan Sepeda Motor/ <i>Wholesale and Retail Trade; Repair of Motor Vehicles and Motorcycles</i>	98 973 803 070
H	Transportasi dan Pergudangan/ <i>Transportation and Storage</i>	21 124 555
I	Penyediaan Akomodasi dan Makan Minum/ <i>Accommodation and Food Service Activities</i>	85 798 924
J	Informasi dan Komunikasi/ <i>Information and Communication</i>	45 431 608
K	Jasa Keuangan dan Asuransi/ <i>Financial and Insurance Activities</i>	7 288 621 573
M	Jasa Profesional, Ilmiah, dan Teknis/ <i>Professional, Scientific, and Technical Services</i>	311 210 060
N	Jasa Persewaan, Ketenagakerjaan, Agen/ <i>Rental Services, Employment, Agents</i>	689 755 431
O	Administrasi Pemerintahan, Pertahanan, dan Jaminan Sosial Wajib/ <i>Public Administration and Defence; Compulsory Social Security</i>	42 875 220 576
P	Jasa Pendidikan/ <i>Education</i>	178 337 131
Q	Jasa Kesehatan dan Kegiatan Sosial/ <i>Human Health and Social Work Activities</i>	113 537 273
R	Kebudayaan, Hiburan, dan Rekreasi/ <i>Culture, Entertainment, and Recreation</i>	30 644 754
S	Kegiatan Jasa Lainnya/ <i>Other Services Activities</i>	2 442 181 018
T	Jasa Perorangan yang Melayani Rumah Tangga, Kegiatan yang Menghasilkan Barang dan Jasa oleh Rumah Tangga yang Digunakan Sendiri untuk Memenuhi Kebutuhan/ <i>Individual Services Serving Households, Activities Produce Goods and Services by Households Used Alone to Meet the Needs</i>	705 000
Unknown	Wajib Pajak KLU Error/ <i>Taxpayers Industrial Classification Error</i>	95 282 364
Jumlah/Total		365 749 528 649

Tabel 2.4.4
Table**Data Penerimaan Pajak Menurut Jenis Pajak di Kabupaten Sekadau (rupiah), 2020-2022**
Tax Revenue by Type of Tax in Sekadau Regency (rupiahs), 2020-2022

Lapangan Usaha/Industry	2020	2021	2022
(1)	(2)	(3)	(4)
1 PPN dan PPnBM	169 229 854 128	217 941 794 673	263 273 047 236
411211 - PPN Dalam Negeri	169 209 637 540	216 967 598 192	263 030 764 106
411221 - PPnBM Dalam Negeri	3 508 000	971 834 667	239 688 603
411222 - PPnBM Impor	100	-	-
411229 - PPnBM Lainnya	16 608 588	-	-
411212 - PPN Impor	-	2 361 814	2 594 527
411219 - PPN Lainnya	-	-	-
2 PPh Non Migas	59 130 594 814	66 715 160 424	87 860 794 462
411121 - PPh Pasal 21	29 332 222 845	28 383 031 601	38 675 211 608
411128 - PPh Final & FLN	5 143 445 385	10 709 534 282	16 084 484 283
411124 - PPh Pasal 23	2 429 000	10 610 349 566	13 097 464 222
411122 - PPh Pasal 22	11 206 723 957	6 184 464 284	7 778 898 362
411129 - PPh Non Migas Lainnya	197 166 435	-	-
411126 - PPh Pasal 25/29 Badan	1 610 298 044	3 297 107 942	9 801 610 488
411125 - PPh Pasal 25/29 OP	9 905 700	697 465 407	1 118 704 910
411127 - PPh Pasal 26	11 628 403 448	6 832 767 342	1 304 014 589
411123 - PPh Pasal 22 Impor	-	440	406 000
411131 - PPh Final & FLN	-	-	-
3 PBB dan BPHTB	12 320 433 851	13 714 818 895	14 615 686 951
411313 - Pendapatan PBB Sektor Perkebunan	12 320 433 851	13 714 818 895	14 598 216 951
411316 - Pendapatan PBB Sektor Pertambangan Minyak Bumi dan Gas Bumi	-	-	-
411314 - Pendapatan PBB Sektor Perhutanan	-	-	-
411315 - Pendapatan PBB Sektor Pertambangan Mineral dan Batubara	-	-	17 470 000
411312 - Pendapatan PBB Perkotaan	-	-	-

Lanjutan Tabel/*Continued Table 2.4.4*

Lapangan Usaha/ <i>Industry</i>	2020	2021	2022
(1)	(2)	(3)	(4)
411411 - Pendapatan BPHTB	-	-	-
411311 - Pendapatan PBB Pedesaan	-	-	-
411319 - Pendataan PBB Sektor Lainnya	-	-	-
411317 - Pendapatan PBB Sektor Pertambangan Panas Bumi	-	-	-
411318 - Pendapatan PBB Lainnya	-	-	-
4 Pendapatan atas PL dan PIB	730 652 161	5 201 000	-
411619 - Pajak Tidak Langsung Lainnya	-	-	-
411623 - Bunga Penagihan PPN	10 997 729	-	-
411611 - Bea Materai	-	5 201 000	-
411624 - Bunga Penagihan PPN	23 986 746	-	-
411612 - Penjualan Benda Materai	-	-	-
411613 - PTLL	695 667 686	-	-
411621 - Bunga Penagihan PPh	-	-	-
411622 - Bunga Penagihan PPN	-	-	-
5 PPh Migas	-	-	-
411111 - PPh Minyak Bumi	-	-	-
411112 - PPh Gas Alam	-	-	-
411113 - PPh Minyak Bumi Lainnya	-	-	-
411119 - PPh Gas Alam Lainnya	-	-	-
Jumlah/Total	241 411 534 954	298 376 974 992	365 749 528 649

Sumber/*Source*: Kantor Pelayanan, Penyuluhan dan Konsultasi Perpajakan Kabupaten Sekadau/*Tax Services, Dissemination, and Consultation Office of Sekadau Regency*

Tabel
Table 2.4.5

Data Penerimaan Pajak Menurut Kecamatan di Kabupaten Sekadau (rupiah), 2020-2022
Tax Revenue by Subdistrict in Sekadau Regency (rupiahs), 2020-2022

Kecamatan Subdistrict	2020	2021	2022
(1)	(4)	(5)	(6)
1. Nanga Mahap	4 127 998 245	5 742 173 444	9 121 369 975
2. Nanga Taman	28 390 993 876	34 680 520 892	35 174 457 218
3. Sekadau Hulu	14 661 274 429	23 433 420 111	29 630 403 146
4. Sekadau Hilir	117 946 192 186	171 529 404 082	219 566 010 899
5. Belitang Hilir	32 448 975 536	31 264 875 812	38 206 407 488
6. Belitang	441 701 090	363 143 840	290 871 588
7. Belitang Hulu	43 394 399 592	31 912 636 614	33 760 008 335
Sekadau	241 411 534 954	298 926 174 795	365 749 528 649

Sumber/Source: Kantor Pelayanan, Penyuluhan dan Konsultasi Perpajakan Kabupaten Sekadau/Tax Services, Dissemination, and Consultation Office of Sekadau Regency

2022

03

PENDUDUK DAN KETENAGAKERJAAN

POPULATION AND EMPLOYMENT

JUMLAH PENDUDUK KABUPATEN SEKADAU 214.429 JIWA

Number of Population

Sekadau Regency 214.429 Inhabitants

107,46

"dalam 100 penduduk perempuan
terdapat 108 penduduk laki-laki"

59,88%

Pengangguran terbuka
adalah perempuan



PENJELASAN TEKNIS**TECHNICAL NOTES**

1. Sumber utama data kependudukan adalah sensus penduduk yang dilaksanakan setiap sepuluh tahun sekali. Sensus penduduk telah dilaksanakan sebanyak enam kali sejak Indonesia merdeka, yaitu tahun 1961, 1971, 1980, 1990, 2000, dan 2010. Di dalam sensus penduduk, pencacahan dilakukan terhadap seluruh penduduk yang berdomisili di wilayah teritorial Indonesia termasuk warga negara asing kecuali anggota korps diplomatik negara sahabat beserta keluarganya. Metode pengumpulan data dalam sensus dilakukan dengan wawancara antara petugas sensus dengan responden dan juga melalui e-census. Pencatatan penduduk menggunakan konsep usual residence, yaitu konsep di mana penduduk biasa bertempat tinggal. Bagi penduduk yang bertempat tinggal tetap dicacah di mana mereka biasa tinggal, sedangkan untuk penduduk yang tidak bertempat tinggal tetap dicacah di tempat di mana mereka ditemukan petugas sensus pada malam 'Hari Sensus'. Termasuk penduduk yang tidak bertempat tinggal tetap adalah tuna wisma, awak kapal berbendera Indonesia, penghuni perahu/rumah apung, masyarakat terpencil/terasing, dan pengungsi. Bagi mereka

1. The main source of demographic data is population census, which is conducted every ten years. Population Census has been conducted six times since Indonesia's independence: 1961, 1971, 1980, 1990, 2000, and 2010. The population census enumerates all residents who domicile in the entire territory of Indonesia including foreign citizens except the diplomatic corps members and their families. The method of data collection in a population census involves interviewing respondents and conducting e-census. Enumeration of the population uses the concept of "usual residence", which is the concept of "places where people usually live". De jure was applied to the permanent residents, while de facto was applied to non-permanent residents. The permanent residents were enumerated in place where they normally live, the non-permanent residents were enumerated where they were found by the enumerators, on the night of 'Census Date'. The non permanent residents include homeless people, ship crew, boat people, remote area community, and internally displaced persons. Those who had permanent residence and had been travelling away from their home for six months or more were not enumerated in their permanent

yang mempunyai tempat tinggal tetap dan sedang bepergian ke luar wilayah lebih dari enam bulan, tidak dicacah di tempat tinggalnya, tetapi dicacah di tempat tujuannya. Untuk tahun yang tidak dilaksanakan sensus penduduk, data kependudukan diperoleh dari hasil proyeksi penduduk. Proyeksi penduduk merupakan suatu perhitungan ilmiah yang didasarkan pada asumsi dari komponen-komponen perubahan penduduk, yaitu kelahiran, kematian, dan migrasi. Proyeksi penduduk Indonesia 2010–2035 menggunakan data dasar penduduk hasil SP2010.

2. **Penduduk Indonesia** adalah semua orang yang berdomisili di wilayah teritorial Indonesia selama 6 bulan atau lebih dan atau mereka yang berdomisili kurang dari 6 bulan tetapi bertujuan menetap.
3. **Laju pertumbuhan penduduk** adalah angka yang menunjukkan persentase penambahan penduduk dalam jangka waktu tertentu.
4. **Kepadatan penduduk** adalah rasio banyaknya penduduk per kilometer persegi.
5. **Rasio jenis kelamin** adalah perbandingan antara penduduk laki-laki dan penduduk perempuan pada suatu wilayah dan waktu tertentu. Biasanya dinyatakan dengan banyaknya

place, but in the place where they were during the census. For the periods where the population census is not conducted, population projection is done to estimate population during those years. The population projection is an estimate based on the demographic components, such as birth, death, and migration. Indonesia's 2010–2035 population projection used the 2010 Population Census as the base population.

2. **The population of Indonesia are** all residents of the entire territory of Indonesia who have stayed for six months or longer, and those who intended to stay more than six months even though their length of stay is less than six months.
3. **The growth rate of population is** the number that show percentage of population growth within a specified period.
4. **Population density** is ratio of population per square kilometer.
5. **Sex ratio** is the ratio of males population to females population in a given area and time, usually expressed as the number of males for every 100 females.

penduduk laki-laki untuk 100 penduduk perempuan.

6. **Distribusi penduduk** adalah pola persebaran penduduk di suatu wilayah, baik berdasarkan batas-batas geografis maupun berdasarkan batas-batas administrasi pemerintahan.
7. **Komposisi penduduk** adalah pola persebaran penduduk menurut karakteristiknya, contoh: penduduk menurut kelompok umur, penduduk menurut jenis kelamin
8. **Penduduk usia kerja** adalah penduduk yang berumur 15 tahun ke atas.
9. **Angkatan kerja** adalah penduduk usia kerja (15 tahun ke atas) yang bekerja, punya pekerjaan namun sementara tidak bekerja, dan pengangguran.
10. **Bekerja** adalah kegiatan ekonomi yang dilakukan oleh seseorang dengan maksud memperoleh atau membantu memperoleh pendapatan atau keuntungan dan lamanya bekerja paling sedikit 1 jam secara terus menerus dalam seminggu yang lalu (termasuk pekerja keluarga tanpa upah yang membantu dalam suatu usaha/ kegiatan ekonomi).
11. **Jumlah jam kerja seluruhnya** adalah jumlah jam kerja yang digunakan untuk bekerja (tidak termasuk jam kerja istirahat resmi dan jam kerja yang digunakan untuk hal-hal di luar pekerjaan).
6. **Population distribution** is the pattern of population distribution in an area, either by geographic boundaries or by government administrative boundaries.
7. **Population composition** is the pattern of population distribution by its characteristics, example: population by age group, population by sex
8. **Working age population** is persons of 15 years and over.
9. **Labor force or economically active** are persons of 15 years and over, who in the previous week were working, temporarily absent from work but having jobs, and unemployment.
10. **Working** is economic activity conducted by a person and intended to earn income by doing work or helping to do work at least one hour continuously during the reference week (including unpaid family worker/s for any economic activity).
11. **Total workinghours** is the total hours spent by an employee to perform all jobs (excluding the time used for other activities which are not classified as work).

12. **Lapangan usaha** adalah bidang kegiatan dari pekerjaan/tempat bekerja di mana seseorang bekerja. Klasifikasi lapangan usaha mengikuti Klasifikasi Baku Lapangan Usaha Indonesia (KBLI) dalam 1 digit.
13. **Status pekerjaan** adalah kedudukan seseorang dalam unit usaha/kegiatan dalam melakukan pekerjaan.
14. **Berusaha sendiri tanpa dibantu orang lain** adalah bekerja atau berusaha dengan menanggung risiko secara ekonomis, yaitu dengan tidak kembalinya ongkos produksi yang telah dikeluarkan dalam rangka usahanya tersebut, serta tidak menggunakan pekerja dibayar maupun pekerja tak dibayar, termasuk yang sifat pekerjaannya memerlukan teknologi atau keahlian khusus.
15. **Berusaha dibantu buruh tidak tetap/buruh tidak dibayar** adalah bekerja atau berusaha atas risiko sendiri, dan menggunakan buruh/pekerja tak dibayar dan atau buruh/pekerja tidak tetap.
16. **Berusaha dibantu buruh tetap/buruh dibayar** adalah berusaha atas risiko sendiri dan mempekerjakan paling sedikit satu orang buruh/pekerja tetap yang dibayar.
17. **Buruh/karyawan/pegawai** adalah seseorang yang bekerja pada orang lain atau instansi/kantor/ perusahaan secara tetap dengan menerima upah/gaji baik
12. **Industry** is field of a person's activity or establishment. The classification of industries follows the Indonesia Standard Industrial Classification (KBLI) in one digit.
13. **Employment status** is the status of a person at his place of work or establishment where he was employed.
14. **Own-account worker** is a person who works at his own risk without assisted by paid per mount worker or unpaid worker include technical job or skill job.
15. **Employer assistedby temporary workers/unpaid worker** is a person who works at his own risk and assisted by temporary worker/unpaid worker.
16. **Employer assistedby permanent workers/paid workers** is a person who does his business at her/his own risk at least one assisted by paid permanent worker.
17. **Employee** is a person who work permanently for other people or institution/office/ company and gains some money/cash or goods as wage/salary. Labor who have

berupa uang maupun barang. Buruh yang tidak mempunyai majikan tetap, tidak digolongkan sebagai buruh/karyawan, tetapi sebagai pekerja bebas. Seseorang dianggap memiliki majikan tetap jika memiliki 1 (satu) majikan (orang/rumah tangga) yang sama dalam sebulan terakhir, khusus pada sektor bangunan batasannya tiga bulan. Apabila majikannya instansi/lembaga, boleh lebih dari satu.

18. Pekerja bebas adalah seseorang yang bekerja pada orang lain/ majikan/institusi yang tidak tetap (lebih dari 1 majikan dalam sebulan terakhir) di usaha pertanian baik berupa usaha rumah tangga maupun bukan usaha rumah tangga, ataupun di nonpertanian atas dasar balas jasa dengan menerima upah atau imbalan baik berupa uang maupun barang, dan baik dengan sistem pembayaran harian maupun borongan

19. Pekerja tak dibayar adalah seseorang yang bekerja membantu usaha memperoleh penghasilan yang dilakukan oleh salah seorang anggota rumah tangga atau bukan anggota rumah tangga tanpa mendapat upah/gaji uang maupun barang.

no permanent employer is not categorized as a laborer/ worker/ employee but casual worker. A laborers in general is considered to have a permanent employer if he has the same employer during the past month, particularly for building construction sector is 3 months. If the employer is an institution, more than 1 (one) employer is allowed.

18. Casual employee is a person who does not work permanently for other people/employer/ institution (more than 1 employer during the last 1 month) in agricultural sector, either home industry or not home industry, or in non-agricultural sector based on remuneration paid with money or goods, and based on daily or contact payment system.

19. Unpaid worker is a person who intended to work without pay, either with money or good, in an establishment run by other members of the family, relative or neighbour.

ULASAN**Kependudukan**

Penduduk Kabupaten Sekadau berdasarkan proyeksi penduduk tahun 2022 sebanyak 214.429 jiwa yang terdiri atas 111.069 jiwa penduduk laki-laki dan 103.360 jiwa penduduk perempuan. Sementara itu besarnya angka rasio jenis kelamin tahun 2022 penduduk laki-laki terhadap penduduk perempuan sebesar 107.

Kepadatan penduduk di Kabupaten Sekadau tahun 2022 mencapai 34 jiwa/km². Kepadatan Penduduk di 7 kecamatan cukup beragam dengan kepadatan penduduk tertinggi terletak di kecamatan Sekadau Hilir dengan kepadatan sebesar 78 jiwa/km² dan terendah di Kecamatan Belitang Hulu sebesar 18 jiwa/km².

Ketenagakerjaan

Survei Angkatan Kerja Nasional (SAKERNAS) yang dilaksanakan oleh BPS menggambarkan tingkat angkatan kerja dan bukan angkatan kerja untuk usia 15 tahun keatas (15+). Jumlah angkatan kerja di Kabupaten Sekadau sebesar 74,31% dan sisanya sebesar 25,69% merupakan bukan angkatan kerja.

Kelompok angkatan kerja terdiri atas kegiatan bekerja dan pengangguran terbuka. Dimana penduduk yang bekerja mencapai 98,67% dan pengangguran sebesar 1,33%.

DESCRIPTION**Population**

Sekadau based population projections for 2022 were 214.429 people consisting of 111.069 inhabitants of the male and 103.360 female population people. While the magnitude of the sex ratio in 2022 the male population towards the female population are 107.

Population density of Sekadau Regency in 2022 reached 34 people/km². Population density in 7 Sub Districts are quite diverse with the highest population density of Sub District is located in the Sub District Sekadau Hilir with the number of density are 78 people/km² and the lowest in Sub District Belitang Hulu with 18 people/km².

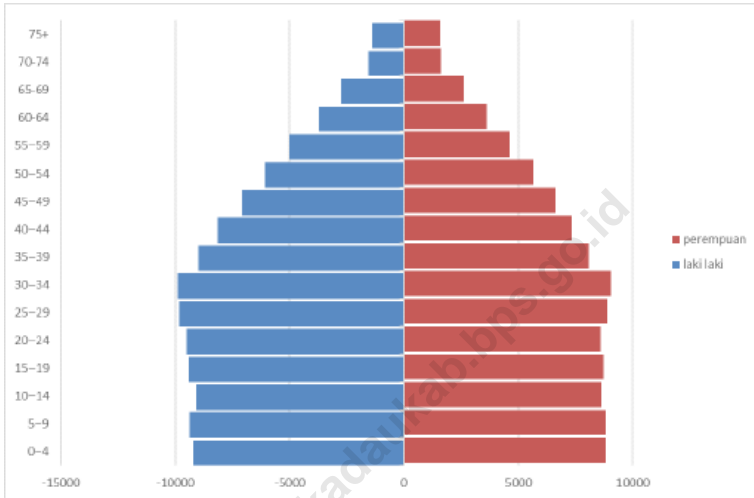
Employment

BPS-Statistics conducted the National Labour Survey (SAKERNAS) that release the number of Employment and unemployment force for 15 ages in plus (15+). Based on this survey in Sekadau Regency, the labour force reached 74,31% and the rest of 25,69% is non labour force.

The labour force consists of working and unemployment, where the working people reach 98,67% and the rest is 1,33% is the unemployments.

Gambar 3.1
Figures

Piramida Penduduk Kabupaten Sekadau, 2022
Population's Pyramid of Sekadau Regency, 2022



Sumber/Source : BPS, Proyeksi Interim (pertengahan tahun 2022)/BPS-Statistics Indonesia, Interim Projection (midyear 2022)

3.1 PENDUDUK POPULATION

Tabel 3.1.1 Penduduk, Laju Pertumbuhan Penduduk, Distribusi Persentase Penduduk, Kepadatan Penduduk, Rasio Jenis Kelamin Penduduk Menurut Kecamatan di Kabupaten Sekadau, 2022
Population, Population Growth Rate, Percentage Distribution of Population, Population Density, and Population Sex Ratio by Subdistrict in Sekadau Regency, 2022

Kecamatan Subdistrict	Penduduk (ribu) Population (thousand)	Laju Pertumbuhan Penduduk per Tahun 2020–2022 (%) Annual Population Growth Rate 2020–2022 (%)
(1)	(2)	(3)
1. Nanga Mahap	27,524	0,24
2. Nanga Taman	28,013	0,20
3. Sekadau Hulu	30,203	0,99
4. Sekadau Hilir	69,080	1,19
5. Belitang Hilir	24,603	0,83
6. Belitang	13,857	0,93
7. Belitang Hulu	21,149	0,39
Sekadau¹	214,429	0,77
Hasil Registrasi/Registration Result²	217,468	0,008

Lanjutan Tabel/*Continued Table* 3.1.1

Kecamatan <i>Subdistrict</i>	Persentase Penduduk <i>Percentage of Total Population</i>	Kepadatan Penduduk per km ² <i>Population Density per sq.km</i>
(1)	(4)	(5)
1. Nanga Mahap	12,84	23,00
2. Nanga Taman	13,06	25,89
3. Sekadau Hulu	14,09	34,92
4. Sekadau Hilir	32,22	77,83
5. Belitang Hilir	11,47	31,83
6. Belitang	6,46	45,76
7. Belitang Hulu	9,86	18,10
Sekadau¹	100,00	34,17
Hasil Registrasi/<i>Registration Result</i>²	100,00	43,26

Lanjutan Tabel/Continued Table 3.1.1

Kecamatan Subdistrict	Rasio Jenis Kelamin Penduduk Population Sex Ratio
(1)	(6)
1. Nanga Mahap	110,32
2. Nanga Taman	108,73
3. Sekadau Hulu	108,24
4. Sekadau Hilir	104,47
5. Belitang Hilir	110,26
6. Belitang	106,21
7. Belitang Hulu	108,53
Sekadau¹	107,46
Hasil Registrasi/Registration Result²	108

Catatan/Note:

Sumber/Source: ¹ BPS, Proyeksi Interim (pertengahan tahun 2022)/BPS-Statistics Indonesia, Interim Projection (midyear 2022)

² Dinas Kependudukan dan Pencatatan Sipil Kabupaten Sekadau/ Population and Civil Registration Agency of Sekadau Regency

Tabel
Table 3.1.2

Jumlah Penduduk Menurut Kelompok Umur dan Jenis Kelamin di Kabupaten Sekadau, 2022
Population by Age Groups and Sex in Sekadau Regency, 2022

Kelompok Umur <i>Age Groups</i>	Jenis Kelamin/Sex		
	Laki-Laki <i>Male</i>	Perempuan <i>Female</i>	Jumlah <i>Total</i>
(1)	(2)	(3)	(4)
0–4	9 206	8 815	18 021
5–9	9 374	8 843	18 217
10–14	9 093	8 652	17 745
15–19	9 404	8 747	18 151
20–24	9 524	8 615	18 139
25–29	9 834	8 905	18 739
30–34	9 879	9 037	18 916
35–39	9 002	8 082	17 084
40–44	8 157	7 334	15 491
45–49	7 092	6 615	13 707
50–54	6 067	5 655	11 722
55–59	5 004	4 644	9 648
60–64	3 719	3 631	7 350
65–69	2 752	2 607	5 359
70–74	1 545	1 603	3 148
75+	1 417	1 575	2 992
Sekadau	111 069	103 360	214 429

Catatan/Note: ...

Sumber/Source: ¹ BPS, Proyeksi Interim (pertengahan tahun 2022)/BPS-Statistics Indonesia, *Interim Projection (midyear 2022)*

² Dinas Kependudukan dan Pencatatan Sipil Kabupaten Sekadau/ *Population and Civil Registration Agency of Sekadau Regency*

3.2 KETENAGAKERJAAN EMPLOYMENT

Tabel 3.2.1 Jumlah Penduduk Berumur 15 Tahun Keatas Menurut Jenis Kegiatan Selama Seminggu yang Lalu dan Jenis Kelamin di Kabupaten Sekadau, 2022
Population Aged 15 Years and Over by Type of Activity During The Previous Week and Sex in Sekadau Regency, 2022

Kegiatan Utama <i>Main Activity</i>	Jenis Kelamin/Sex		
	Laki-Laki <i>Male</i>	Perempuan <i>Female</i>	Laki-Laki+ Perempuan <i>Male+Female</i>
(1)	(2)	(3)	(4)
I. Angkatan Kerja/<i>Economically Active</i>	68 297	45 289	113 586
1. Bekerja/ <i>Working</i>	67 690	44 383	112 073
2. Pengangguran Terbuka/ <i>Unemployment</i>	607	906	1 513
II. Bukan Angkatan Kerja/<i>Not Economically Active</i>	10 152	29 123	39 275
1. Sekolah/ <i>Attending School</i>	4 829	5 274	10 103
2. Mengurus Rumah Tangga/ <i>Housekeeping</i>	1 981	21 972	23 953
3. Lainnya/ <i>Others</i>	3 342	1 877	5 219
Jumlah/<i>Total</i>	78 449	74 412	152 861

Catatan/*Note*:

Sumber/*Source*: BPS, Survei Angkatan Kerja Nasional (Sakernas) Agustus/BPS-Statistics Indonesia, August National Labor Force Survey

Tabel 3.2.2
Table

Penduduk Berumur 15 Tahun ke Atas Menurut Pendidikan Tertinggi yang Ditamatkan dan Jenis Kegiatan Selama Seminggu yang Lalu di Kabupaten Sekadau, 2022
Population 15 Years of Age and Over by Educational Attainment and Type of Activity During the Previous Week in Sekadau Regency, 2022

Pendidikan Tertinggi yang Ditamatkan ¹ <i>Educational Attainment ¹</i>	Angkatan Kerja/Economically Active			Persentase Bekerja terhadap Angkatan Kerja <i>Percentage of Working to Economically Active</i>
	Bekerja <i>Working</i>	Pengangguran ² <i>Unemployment ²</i>	Jumlah Angkatan Kerja <i>Total of Economically Active</i>	
(1)	(2)	(3)	(4)	(5)
0	63 387	138	63 525	99, 78
1	17 760	167	17 927	99, 07
2	25 058	792	25 850	96, 94
3	5 868	416	6 284	93, 38
Jumlah/Total	112 073	1 513	113 586	98, 67

Lanjutan Tabel/*Continued Table 3.2.2*

Pendidikan Tertinggi yang Ditamatkan ¹ <i>Educational Attainment¹</i>	Bukan Angkatan Kerja <i>Not Economically Active</i>	Jumlah Total	Persentase Angkatan Kerja terhadap Penduduk Usia Kerja <i>Percentage of Economically Active to Working Age Population</i>
(1)	(6)	(7)	(8)
0	19 514	83 039	76,50
1	11 709	29 636	60,49
2	7 493	33 343	77,53
3	559	6 843	91,83
Jumlah/Total	39 275	152 861	74,31

Catatan/Note: ¹ 0. ≤ Sekolah Dasar (SD)/≤ *Primary School*
 1. Sekolah Menengah Pertama/*Junior High School*
 2. Sekolah Menengah Atas/*Senior High School*
 3. Perguruan Tinggi/*Collage*
² 1. Mencari pekerjaan/*Looking for work*
 2. Mempersiapkan usaha/*Establishing a new business/firm*
 3. Merasa tidak mungkin mendapat pekerjaan/*Feeling hopeless in looking for work (discouraged job seekers)*
 4. Sudah punya pekerjaan tetapi belum mulai bekerja/*Having job already but not starting to work yet*

Sumber/Source: BPS, Survei Angkatan Kerja Nasional (Sakernas) Agustus/BPS-Statistics Indonesia, August National Labor Force Survey

Tabel 3.2.3
Table

Penduduk Berumur 15 Tahun Ke Atas yang Bekerja Selama Seminggu yang Lalu Menurut Status Pekerjaan Utama dan Jenis Kelamin di Kabupaten Sekadau, 2022
Population 15 Years of Age and Over who Worked During The Previous Week by Main Employment Status and Sex in Sekadau Regency, 2022

Status Pekerjaan Utama <i>Main Employment Status</i>	Laki-Laki <i>Male</i>	Perempuan <i>Female</i>	Jumlah <i>Total</i>
(1)	(2)	(3)	(4)
Berusaha sendiri <i>Own account worker</i>	15 863	18 294	34 157
Berusaha dibantu buruh tidak tetap/buruh tidak dibayar <i>Employer assisted by temporary worker/unpaid worker</i>	12 646	3 727	16 373
Berusaha dibantu buruh tetap/buruh dibayar <i>Employer assisted by permanent worker/paid worker</i>	4 280	1 048	5 328
Buruh/Karyawan/Pegawai/ <i>Employee</i>	25 812	8 233	34 045
Pekerja bebas <i>Casual worker</i>	5 675	334	6 009
Pekerja keluarga/tak dibayar <i>Family worker/unpaid worker</i>	3 414	12 747	16 161
Jumlah/Total	67 690	44 383	112 073

Catatan/Note: ...

Sumber/Source: BPS, Survei Angkatan Kerja Nasional (Sakernas) Agustus/BPS-Statistics Indonesia, August National Labor Force Survey

Tabel 3.2.4 Penduduk Berumur 15 Tahun Keatas yang Bekerja Selama Seminggu yang Lalu Menurut Kelompok Umur dan Jenis Kelamin di Kabupaten Sekadau, 2022
Population 15 Years of Age and Over who Worked During The Previous Week by Age Group and Sex in Sekadau Regency, 2022

Kelompok Umur <i>Age Group</i>	Laki-Laki <i>Male</i>	Perempuan <i>Female</i>	Jumlah <i>Total</i>
(1)	(2)	(3)	(4)
15–19	3 803	1 149	4 952
20–24	7 350	2 912	10 262
25–29	7 814	4 945	12 759
30–34	8 435	5 448	13 883
35–39	8 370	6 147	14 517
40–44	7 649	5 564	13 213
45–49	7 102	5 377	12 479
50–54	5 441	3 777	9 218
55–59	4 415	3 867	8 282
60+	7 311	5 197	12 508
Jumlah/Total	67 690	44 383	112 073

Catatan/Note: ...

Sumber/Source: BPS, Survei Angkatan Kerja Nasional (Sakernas) Agustus/BPS-Statistics Indonesia, August National Labor Force Survey

Tabel 3.2.5
Table

Penduduk Berumur 15 Tahun Ke Atas yang Bekerja Selama Seminggu yang Lalu Menurut Lapangan Pekerjaan Utama dan Jenis Kelamin di Kabupaten Sekadau , 2022

Population 15 Years of Age and Over who Worked During The Previous Week by Main Industry and Sex in Sekadau Regency, 2022

Lapangan Pekerjaan Utama ¹ Main Industry ¹	Laki-Laki Male	Perempuan Female	Jumlah Total
(1)	(2)	(3)	(4)
1	45 300	32 201	77 501
2	4 613	-	4 613
3	2 625	1 484	4 109
4	79	-	79
5	4 025	-	4 025
6	3 494	6 139	9 633
7	2 377	-	2 377
8	858	336	1 194
9	4 319	4 223	8 542
Jumlah/Total	67 690	44 383	112 073

Catatan/Note: ¹ 1. Pertanian, Kehutanan, Perburuan, dan Perikanan/Agriculture, Forestry, Hunting, and Fish
 2. Pertambangan dan Penggalian/Mining and Quarrying
 3. Industri Pengolahan/Manufacturing Industry
 4. Listrik, Gas, dan Air/Electricity, Gas, and Water
 5. Bangunan/Construction
 6. Perdagangan Besar, Eceran, Rumah Makan, dan Hotel/Wholesale Trade, Retail Trade, Restaurants, and Hotels
 7. Angkutan, Pergudangan, dan Komunikasi/Transportation, Warehousing, and Communication
 8. Keuangan, Asuransi, Usaha Persewaan Bangunan, Tanah, dan Jasa Perusahaan/Financial, Insurance, Real Estate, and Business Services
 9. Jasa Kemasyarakatan, Sosial, dan Perseorangan/Community, Social, and Personal Services

Sumber/Source: BPS, Survei Angkatan Kerja Nasional (Sakernas) Agustus/BPS-Statistics Indonesia, August National Labor Force Survey

Tabel 3.2.6 Penduduk Berumur 15 Tahun Ke Atas yang Bekerja Selama Seminggu yang Lalu Menurut Jumlah Jam Kerja Seluruhnya dan Jenis Kelamin di Kabupaten Sekadau , 2022
Population 15 Years of Age and Over who Worked During The Previous Week by Total Working Hours and Sex in Sekadau Regency , 2022

Jumlah Jam Kerja Seluruhnya <i>Total Working Hours</i> (jam/hours)	Laki-laki <i>Male</i>	Perempuan <i>Female</i>	Jumlah <i>Total</i>
(1)	(2)	(3)	(4)
0 ¹	683	709	1 392
1-14	8 211	11 640	19 851
15-24	10 924	13 996	24 920
25-34	10 246	6 170	16 416
35-40	9 592	2 649	12 241
41+	28 034	9 219	37 253
Jumlah/Total	67 690	44 383	112 073

Catatan/Note: ¹ Sementara tidak bekerja/Temporarily not working

Sumber/Source: BPS, Survei Angkatan Kerja Nasional (Sakernas) Agustus/BPS-Statistics Indonesia, August National Labor Force Survey

**Tabel
Table** 3.2.7

**Penduduk Berumur 15 Tahun Ke Atas yang Bekerja
Selama Seminggu yang Lalu Menurut Jumlah Jam Kerja
Pada Pekerjaan Utama dan Jenis Kelamin di Kabupaten
Sekadau , 2022**
*Population 15 Years of Age and Over who Worked During
The Previous Week by Total Working Hours on Main Job and
Sex in Sekadau Regency , 2022*

Jumlah Jam Kerja pada Pekerjaan Utama <i>Total Working Hours on Main Job (jam/hours)</i>	Laki-laki <i>Male</i>	Perempuan <i>Female</i>	Jumlah <i>Total</i>
(1)	(2)	(3)	(4)
0 ¹	683	709	1 392
1-14	12 562	16 201	28 763
15-24	14 872	13 138	28 010
25-34	6 877	3 613	10 490
35-40	10 162	3 128	13 290
41+	22 534	7 594	30 128
Jumlah/Total	67 690	44 383	112 073

Catatan/Note: ¹ Sementara tidak bekerja/*Temporarily not working*

Sumber/Source: BPS, Survei Angkatan Kerja Nasional (Sakernas) Agustus/BPS-Statistics Indonesia, August National Labor Force Survey

2022

04

Sosial dan Kesejahteraan Rakyat

Social and Welfare



Seputar Pendidikan

APM

SD	98,24
SMP	65,74
SMA	48,01

APK

SD	115,03
SMP	79,66
SMA	77,29

Penduduk Miskin

Garis Kemiskinan

370.836

Jumlah Penduduk Miskin

11.910

Persentase Penduduk Miskin

5.55%

PENJELASAN TEKNIS**TECHNICAL NOTES**

1. **Tidak/belum pernah sekolah** adalah mereka yang tidak pernah atau belum pernah terdaftar dan tidak pernah atau belum pernah aktif mengikuti pendidikan di suatu jenjang pendidikan formal. Termasuk juga yang tamat/belum tamat taman kanak-kanak tetapi tidak melanjutkan ke sekolah dasar.
 2. **Masih bersekolah** adalah mereka yang terdaftar dan aktif mengikuti pendidikan formal dan nonformal (Paket A, B, atau C), baik pendidikan dasar, menengah maupun pendidikan tinggi. Bagi mahasiswa yang sedang cuti dianggap masih bersekolah.
 3. **Tidak bersekolah lagi** adalah mereka yang pernah terdaftar dan aktif mengikuti pendidikan di suatu jenjang pendidikan formal dan nonformal (Paket A, B, atau C), tetapi pada saat pencacahan tidak lagi terdaftar dan tidak aktif mengikuti pendidikan.
 4. **Tamat sekolah** adalah menyelesaikan pelajaran yang ditandai dengan lulus ujian akhir pada kelas atau tingkat terakhir suatu jenjang pendidikan di sekolah negeri maupun swasta dengan mendapatkan tanda tamat belajar/ijazah. Seseorang yang belum mengikuti pelajaran pada kelas tertinggi tetapi telah mengikuti ujian akhir dan lulus dianggap tamat sekolah.
1. ***Not/never attending school*** is someone who has never attended or never been registered in a formal education, such as primary, secondary, and tertiary education. Those who just completed kindergarten are considered as never attended school.
 2. ***Attending school*** is someone who is currently attending primary, secondary, or tertiary education, including package A, package B, or package C. College student who postpones his/her study is considered as attending school.
 3. ***Not attending school anymore*** is someone who had enrolled and participated in formal and non-formal education in the past including package A, package B, or package C, but currently does not attend school.
 4. ***Completed particular level of education*** is someone who has completed particular level of education in private or public school and accepting graduation certificate. Someone who has never attended the highest grade but passed the final exam is considered as completed particular level of education.

- 5. Jalur Pendidikan di Indonesia** terdiri atas 1) pendidikan formal, 2) pendidikan nonformal, dan 3) pendidikan informal yang ketiganya dapat saling melengkapi dan memperkaya (Undang-Undang No. 20 Tahun 2013 tentang Sistem Pendidikan Nasional).
- 6. Jenjang Pendidikan Formal** terdiri atas pendidikan dasar, pendidikan menengah, dan pendidikan tinggi. Jenis pendidikan yang diajarkan mencakup pendidikan umum, kejuruan, akademik, profesi, vokasi, keagamaan, dan khusus.
- Pendidikan Dasar berbentuk Sekolah Dasar (SD) dan Madrasah Ibtidaiyah (MI) atau bentuk lain yang sederajat serta Sekolah Menengah Pertama (SMP) dan Madrasah Tsanawiyah (MTs), atau bentuk lain yang sederajat.
 - Pendidikan Menengah berbentuk Sekolah Menengah Atas (SMA), Madrasah Aliyah (MA), Sekolah Menengah Kejuruan (SMK), dan Madrasah Aliyah Kejuruan (MAK), atau bentuk lain yang sederajat.
 - Pendidikan Tinggi merupakan jenjang pendidikan setelah pendidikan menengah yang mencakup program pendidikan diploma, sarjana, magister, spesialis, dan doktor yang diselenggarakan oleh perguruan tinggi. Perguruan tinggi dapat berbentuk akademi, politeknik, sekolah tinggi, institut, atau
- 5. The Education System in Indonesia** consists of 1) a formal education, 2) non-formal education, and 3) informal education that all three can be complementary and enriching (Law No. 20 Year 2013 about The National Education System).
- 6. The Formal Education Level** consists of primary education, secondary education, and high education. The kind of education that taught consists of general education, vocational, academic, professional, religious, and specific education.
- The Primary Education consists of Elementary School and Islamic Elementary School or other equivalent forms and Junior High School and MTs, or other equivalent forms.
 - The Secondary Education consists of the senior high school, MA, Vocational School, and Vocational Madrasah Aliyah, or otherequivalent forms.
 - The High Education consists of the education level after thesecondary education that consists of diplomas, bachelor, master, specialist, and doctoral degrees that are held by the college. The colleges can be academy, polytechnic, high school, institute, or university

universitas.

7. **Rumah Sakit** adalah tempat pemeriksaan dan perawatan kesehatan, biasanya berada di bawah pengawasan dokter/tenaga medis, yang melayani penderita yang sakit untuk berobat rawat jalan atau rawat inap.
8. **Rumah Sakit Bersalin** adalah rumah sakit khusus untuk persalinan, dilengkapi pelayanan spesialis pemeriksaan kehamilan, persalinan, rawat inap dan rawat jalan ibu dan anak yang berada di bawah pengawasan dokter spesialis kandungan.
9. **Rumah Bersalin** adalah sarana pelayanan kesehatan dengan izin sebagai rumah bersalin, dilengkapi pelayanan pemeriksaan kehamilan, persalinan serta pemeriksaan ibu dan anak.
10. **Poliklinik** adalah sarana kesehatan yang dipakai untuk pelayanan berobat jalan, biasanya berada di bawah pengawasan dokter/tenaga medis.
11. **Puskesmas (Pusat Kesehatan Masyarakat)** adalah unit pelaksana teknis dinas kesehatan kabupaten/ kota yang mempunyai fungsi utama sebagai penyelenggara pelayanan kesehatan tingkat pertama. Wilayah kerja puskesmas maksimal adalah satu kecamatan dan untuk dapat menjangkau wilayah kerjanya,
7. **Hospital** is a place for health check, usually controlled/supervised by doctors/medical personnel to serve the ill patients to get outpatient or inpatient treatment services.
8. **Maternity Hospital** is a specialized hospital for childbirth, has specialist inspection service to pregnancy, childbirth, hospitalization and outpatient for mothers and children that is under the supervision of an obstetrician.
9. **Maternity House** is health care facility with a license as a maternity house, equipped with prenatal care, childbirth and examination of mothers and children which is under the supervision of a senior midwife.
10. **Polyclinic** is a health facility in which to get outpatient services, usually under the control of doctor/ medical personnel.
11. **Public Health Center** is technical implementation unit of regency health department that have the primary function as a first-level health care providers. The working area standard of public health center is one Sub District and to reach their working areas, public health centers have a service network covering subsidiary of public health center, mobile public

puskesmas mempunyai jaringan pelayanan yang meliputi unit Puskesmas Pembantu (Pustu), unit Puskesmas Keliling (Puskel), dan unit bidan desa/komunitas (Peraturan Menteri Kesehatan RI No. 75 Tahun 2014 Tentang Pusat Kesehatan Masyarakat).

12. **Apotek** adalah suatu tempat tertentu yang digunakan untuk melakukan pekerjaan kefarmasian, dan penyaluran/penjualan obat atau bahan farmasi dan perbekalan kesehatan lainnya kepada masyarakat yang dikelola oleh tenaga apoteker (Peraturan Menteri Kesehatan RI No. 1332 Tahun 2002 Tentang Perubahan Atas Peraturan Menteri Kesehatan RI No. 922/MENKES/PER/X/1993 Tentang Ketentuan dan Tata Cara Pemberian Izin Apotek).
13. **Imunisasi** adalah memasukkan kuman atau racun penyakit tertentu yang sudah dilemahkan (vaksin) ke dalam tubuh dengan cara disuntik atau diminum (diteteskan dalam mulut) dengan maksud agar terjadi kekebalan tubuh terhadap penyakit tersebut.
14. **BCG (Bacillus Calmette Guerin)** merupakan vaksinasi untuk mencegah penyakit TBC, diberikan pada bayi baru lahir atau anak, dengan suntikan pada kulit pangkal lengan atas. Bekas suntikan kemudian akan membentuk tonjolan kecil jaringan parut pada kulit

health center units, and midwife of Health of Indonesia Number 75 Year 2014 about Public Health Center).

12. **Pharmacy** is a specific place that is used for pharmaceutical jobs, and distribution/sale of drugs/ pharmaceuticals and other medical supplies to people that are administered by trained pharmacist (Regulation of the Minister of Health of Indonesia Number 1332, 2002 about the Changes of Regulation of the Minister of Health of Indonesia No: 922/MENKES/PER/X/1993, Provision and Procedures for Administration of Licensed Pharmacies.)
13. **Immunization** is putting enervated microbe of a certain disease into human body by injection or drinking (dropping into mouth) to make the body immune to that disease.
14. **BCG (Bacillus Calmette Guerin)** is a vaccine to prevent TBC disease, given to newborns or children, by injection at the base of the skin of the upper arm. Injection site will form little bumps of scar tissue in the skin of the upper arm. BCG injections given to children 1 times.

lengan atas. Suntikan BCG diberikan kepada anak sebanyak 1 kali.

15. **DPT(Difteri, Pertusis, Tetanus)** merupakan vaksin untuk mencegah penyakit Difteri, Pertusis, dan Tetanus yang diberikan pada bayi berumur 3 bulan ke atas, dengan suntikan pada paha, diulang 1 bulandan 2 bulan kemudian, sehingga suntikan imunisasi DPT lengkap pada balita berjumlah 3 kali (kadang-kadang selang waktu antar suntikan bisa lebih dari 1 bulan).
16. **Peristiwa tindak pidana yang dilaporkan** ialah setiap peristiwa yang diterima kepolisian dari laporan masyarakat, atau peristiwa dimana pelakunya tertangkap tangan oleh kepolisian.
17. **Jumlah tindak pidana** menggambarkan jumlah kasus tindak pidana yang terjadi pada kurun waktu tertentu.
18. **Resiko penduduk terjadi tindak pidana per 100.000 penduduk** mengindikasikan peluang penduduk berisiko terkena tindak pidana. Biasanya dinyatakan dalam setiap 100.000 penduduk.
19. **Selang waktu terjadi tindak pidana tahun t** mengindikasikan selang waktu terjadinya satu tindak kejahatan dengan kejahatan yang lain.
20. **Persentase penyelesaian tindak pidana** menyatakan persentase
 15. **DPT (Diphtheria, Pertussis, Tetanus)** is a vaccine to prevent the diphtheria, pertussis, and tetanus disease, given to infants aged 3 months and above, with a shot in the thigh, repeated one month and two months later, so that the complete DPT immunization shots at toddler totaling 3 times
 16. **Reported crime incidence** includes all criminal cases reported and received by police office, and all crimes caught by police.
 17. **Crime total** refers to the number of criminal cases occurring during a given period.
 18. **Crime rate** indicates the probability of population exposed to risk of crime, expressed in every 100,000 people.
 19. **Crime clock** indicates the time interval of occurrence between one crime to another crime.
 20. **Crime clearance rate** refers to percentage of crime clearance

penyelesaian tindak pidana oleh polisi. Suatu tindak pidana dinyatakan sebagai kasus yang selesai di tingkat kepolisian, apabila:

1. berkas perkaranya sudah siap untuk diserahkan atau telah diserahkan kepada kejaksaan;
 2. dalam hal delik aduan, pengaduannya dicabut dalam tenggang waktu yang telah ditentukan menurut undang-undang;
 3. telah diselesaikan oleh kepolisian berdasarkan azas *plichtmatigheid* (kewajiban berdasarkan kewenangan hukum);
 4. kasus yang dimaksud tidak termasuk kompetensi kepolisian
 5. tersangka meninggal dunia;
 6. kasus kadaluwarsa.
21. Untuk mengukur **kemiskinan**, BPS menggunakan konsep kemampuan memenuhi kebutuhan dasar (basic needs approach). Dengan pendekatan ini, kemiskinan dipandang sebagai ketidakmampuan dari sisi ekonomi untuk memenuhi kebutuhan dasar makanan dan bukan makanan yang diukur dari sisi pengeluaran. Metode yang digunakan adalah menghitung Garis Kemiskinan (GK), yang terdiri dari dua komponen yaitu Garis Kemiskinan Makanan (GKM) dan Garis Kemiskinan Non-Makanan (GKNM). Penghitungan Garis Kemiskinan dilakukan secara

by police. A criminal case is categorized as a cleared case by police, if:

1. All documents are ready to submit or already submitted to justice court;
2. In the case of attense that warrants complaint, the complaint was withdraw within a given period state in the law;
3. The case was cleared by police based on the principle of *plichtmatigheid* (obligation on the basis of law outhority);
4. The case was not the responsibility of police office;
5. The suspect died;
6. The case was out of date.

21. To measure **poverty**, BPS-Statistics Indonesia has used the concept of basic needs approach. Therefore, poverty is viewed as economic inability to fulfill food and non-food basic needs which are measured by consumption/expenditure. The method used is calculating poverty line, which consists of two components that are Food Poverty Line (FPL) and Non-Food Poverty Line (NFPL). The poverty line was calculated separately for urban and rural areas.

terpisah untuk daerah perkotaan dan perdesaan.

22. Penduduk miskin adalah penduduk yang memiliki rata-rata pengeluaran per kapita per bulan di bawah Garis Kemiskinan.

23. Garis Kemiskinan Makanan (GKM) merupakan nilai pengeluaran kebutuhan minimum makanan yang disetarakan dengan 2.100 kkalori per kapita per hari. Garis Kemiskinan Non-Makanan (GKNM) adalah kebutuhan minimum untuk perumahan, sandang, pendidikan, kesehatan, dan kebutuhan dasar lainnya.

24. Ukuran Kemiskinan

a. Head Count Index (HCI-P0) adalah persentase penduduk miskin yang berada di bawah Garis Kemiskinan (GK).

b. Indeks Kedalaman Kemiskinan (PovertyGapIndex-P1) merupakan ukuran rata-rata kesenjangan pengeluaran masing-masing penduduk miskin terhadap garis kemiskinan. Semakin tinggi nilai indeks, semakin jauh rata-rata pengeluaran penduduk dari garis kemiskinan.

c. Indeks Keparahan Kemiskinan (Poverty Severity Index-P2) memberikan gambaran mengenai penyebaran pengeluaran di antara penduduk miskin. Semakin tinggi nilai indeks, semakin tinggi ketimpangan pengeluaran di antara penduduk miskin.

22. *A person whose expenditure per capita per month is below the poverty line is considered to be poor.*

23. *The Food Poverty Line refers to the daily minimum requirement of 2,100 kcal per capita per day. The Non-Food Poverty Line refers to the minimum requirement for household necessities for clothing, education, health, and other basic individual needs.*

24. Poverty Measures

a. *Head Count Index (HCI-P0) simply measures the percentage of the population that is counted as poor, often denoted by P0.*

b. *Poverty Gap Index-P1 measures the extent to which individuals fall below the poverty line (the poverty gaps) as a proportion of the poverty line. Higher value of the ind shows that the gap between average expenditure of the poor and the poverty line is wider.*

c. *Poverty Severity Index-P2 describes inequality among the poor. This is simply a weighted sum of poverty gaps (as a proportion of the poverty line), where the weights are the proportionate poverty gaps themselves. Hence, by squaring the poverty gap index.*

25. Indeks Pembangunan Manusia (IPM) menjelaskan bagaimana penduduk dapat mengakses hasil pembangunan dalam memperoleh pendapatan, kesehatan, pendidikan dan sebagainya. IPM diperkenalkan oleh UNDP pada tahun 1990 dan dipublikasikan secara berkala dalam laporan tahunan Human Development Report (HDR). IPM dibentuk oleh 3 (tiga) dimensi dasar: Umur panjang dan hidup sehat; pengetahuan; dan standar hidup layak.

25. The Human Development Index (HDI) explains how people can access development results in obtaining income, health, education and so forth. HDI was introduced by United Nations Development Programme (UNDP) in 1990 and published periodically in the annual report of the Human Development Report. HDI was formed by three basic dimensions: a long and healthy life; knowledge; and a decent standard of living.

<https://sekadaukab.bps.go.id>

ULASAN**DESCRIPTION****Pendidikan**

Pendidikan merupakan salah satu bidang yang dapat memperbaiki keadaan suatu daerah, Hal ini karena Sektor pendidikan dapat memperbaiki kualitas sumber daya manusia menjadi potensial dan produktif bagi pembangunan suatu daerah.

Sampai dengan tahun 2022 sarana dan prasarana pendidikan di Kabupaten Sekadau mencapai 340 unit sekolah yang meliputi sekolah negeri maupun swasta, yang terdiri dari 242 Sekolah Dasar (SD) dan Madrasah Ibtidaiyah (MI); 69 Sekolah Menengah Pertama (SMP) dan Madrasah Tsanawiyah (MTs); dan 29 Sekolah Menengah Atas (SMA), Sekolah Menengah Kejuruan (SMK), dan Madrasah Aliyah (MA).

Kesehatan

Di bidang Kesehatan Kabupaten Sekadau sudah memiliki beberapa fasilitas kesehatan seperti sebuah Rumah Sakit Umum Daerah (RSUD), dan 12 puskesmas yang tersebar di tujuh kecamatan.

Agama dan Sosial Lainnya

Banyaknya tempat peribadatan di Kabupaten Sekadau sebanyak 732 buah yang terdiri dari 147 masjid, 144 mushola, 131 gereja protestan dan 301 gereja katolik, 2 wihara dan 7 klenteng.

Jumlah tindak pidana kasus kriminalitas di Kabupaten Sekadau yang dilaporkan ke Polisi Resort (Polres)

Education

Education was an important thing to make a better condition of an area, this because, the education will raise the quality of human resources and turn them to be more potential and productive in the development in one area.

Until 2022, the facilities of education in Sekadau regency were 340 units of private and subsidized schools, that consists of 242 Elementary schools (SD/MI); 69 Junior High Schools (SMP/MTs); 29 Senior High Schools (SMA), Vocational Schools (SMK), and Madrasah Aliyah (MA).

Health Service

On the health service, Sekadau regency already have some health facilities that are; 1 General Hospital (RSUD) and 12 health centers spread across seven Sub Districts.

Religion and Other Social Affairs

In Sekadau, there are 732 Praying House, that consists of 147 mosques, 144 Mushola, 131 Protestant's churches, 301 Catholic Churches, 2 budha temple, and 7 temple.

The number of criminal offenses in the Sekadau Regency reported to the Resort Police (Polres) Sekadau were 95

Sekadau sebanyak 95 kasus. Kasus-kasus yang terbanyak dilaporkan adalah Pencurian Motor sebanyak 28 kasus (29,47%) .

cases. The most reported cases were theft of 28 cases (29,47%).

<https://sekadaukab.bps.go.id>

4.1 PENDIDIKAN EDUCATION

Tabel 4.1.1 Jumlah Sekolah, Guru, dan Murid Taman Kanak-Kanak (TK) di Bawah Kementerian Pendidikan, Kebudayaan, Riset, dan Teknologi Menurut Kecamatan di Kabupaten Sekadau, 2021/2022 dan 2022/2023
Number of Schools, Teachers, and Pupils in Kindergarten Under The Ministry of Education, Culture, Research, and Technology by Subdistrict in Sekadau Regency, 2021/2022 and 2022/2023

Kecamatan Subdistrict	Sekolah/Schools					
	Negeri/Public		Swasta/Private		Jumlah/Total	
	2021/2022	2022/2023	2021/2022	2022/2023	2021/2022	2022/2023
(1)	(2)	(3)	(4)	(5)	(6)	(7)
1. Nanga Mahap	1	1	-	-	1	1
2. Nanga Taman	1	1	2	2	3	3
3. Sekadau Hulu	1	1	3	4	4	5
4. Sekadau Hilir	2	2	12	13	14	15
5. Belitang Hilir	1	1	1	1	2	2
6. Belitang	1	1	5	5	6	6
7. Belitang Hulu	1	1	-	-	1	1
Sekadau	8	8	23	25	31	33

Lanjutan Tabel/*Continued Table 4.1.1*

Kecamatan Subdistrict	Guru ¹ /Teachers ¹					
	Negeri/Public		Swasta/Private		Jumlah/Total	
	2021/2022	2022/2023	2021/2022	2022/2023	2021/2022	2022/2023
(1)	(8)	(9)	(10)	(11)	(12)	(13)
1. Nanga Mahap	1	2	2	3	3	5
2. Nanga Taman	1	2	7	10	8	12
3. Sekadau Hulu	1	1	9	9	10	10
4. Sekadau Hilir	4	6	45	34	49	40
5. Belitang Hilir	1	1	3	4	4	5
6. Belitang	1	1	13	17	14	18
7. Belitang Hulu	1	1	2	2	3	3
Sekadau	10	14	81	79	91	93

Lanjutan Tabel/*Continued Table* 4.1.1

Kecamatan Subdistrict	Murid/Pupils					
	Negeri/Public		Swasta/Private		Jumlah/Total	
	2021/2022	2022/2023	2021/2022	2022/2023	2021/2022	2022/2023
(1)	(14)	(15)	(16)	(17)	(18)	(19)
1. Nanga Mahap	25	29	-	-	25	29
2. Nanga Taman	19	16	40	46	59	62
3. Sekadau Hulu	21	25	56	66	77	91
4. Sekadau Hilir	65	52	432	528	497	580
5. Belitang Hilir	17	19	9	25	26	44
6. Belitang	21	34	158	138	179	172
7. Belitang Hulu	27	28	-	-	27	28
Sekadau	195	203	695	803	890	1 006

Catatan/Note: ¹ Jumlah guru termasuk kepala sekolah dan guru/*The total of teachers including headmaster and teacher*

Sumber/Source: Kementerian Pendidikan, Kebudayaan, Riset, dan Teknologi, Data Semester Ganjil/*Ministry of Education, Culture, Research, and Technology, Odd semester report data*

Tabel
Table 4.1.2

Jumlah Sekolah, Guru, dan Murid Raudatul Athfal (RA) di Bawah Kementerian Agama Menurut Kecamatan di Kabupaten Sekadau, 2021/2022 dan 2022/2023
Number of Schools, Teachers, and Pupils in Raudatul Athfal (RA) Under The Ministry of Religious Affairs by Subdistrict in Sekadau Regency, 2021/2022 and 2022/2023

Kecamatan Subdistrict	Sekolah/Schools		Guru/Teachers		Murid/Pupils	
	2021/2022	2022/2023	2021/2022	2022/2023	2021/2022	2022/2023
(1)	(2)	(3)	(4)	(5)	(6)	(7)
1. Nanga Mahap	1	1	3	2	15	19
2. Nanga Taman	-	-	-	-	-	-
3. Sekadau Hulu	-	-	-	-	-	-
4. Sekadau Hilir	2	1	11	11	83	81
5. Belitang Hilir	-	-	-	-	-	-
6. Belitang	2	2	29	3	59	54
7. Belitang Hulu	-	-	-	-	-	-
Sekadau	5	4	43	16	157	154

Catatan/Note: Seluruh Raudatul Athfal (RA) berstatus swasta/All Raudatul Athfal (RA) are private

Sumber/Source: Kementerian Agama, EMIS, Data Semester Ganjil/Ministry of Religious Affairs, EMIS, Odd semester report data

Tabel 4.1.3
Table

Jumlah Sekolah, Guru, dan Murid Sekolah Dasar (SD) di Bawah Kementerian Pendidikan, Kebudayaan, Riset, dan Teknologi Menurut Kecamatan di Kabupaten Sekadau, 2021/2022 dan 2022/2023
Number of Schools, Teachers, and Pupils in Elementary Schools Under The Ministry of Education, Culture, Research, and Technology by Subdistrict in Sekadau Regency, 2021/2022 and 2022/2023

Kecamatan Subdistrict	Sekolah/Schools					
	Negeri/Public		Swasta/Private		Jumlah/Total	
	2021/2022	2022/2023	2021/2022	2022/2023	2021/2022	2022/2023
(1)	(2)	(3)	(4)	(5)	(6)	(7)
1. Nanga Mahap	31	31	-	-	31	31
2. Nanga Taman	35	35	1	1	36	36
3. Sekadau Hulu	39	39	-	-	39	39
4. Sekadau Hilir	55	55	2	2	57	57
5. Belitang Hilir	28	28	1	1	29	29
6. Belitang	11	11	-	-	11	11
7. Belitang Hulu	34	34	-	-	34	34
Sekadau	233	233	4	4	237	237

Lanjutan Tabel/Continued Table 4.1.3

Kecamatan Subdistrict	Guru ¹ /Teachers ¹					
	Negeri/Public		Swasta/Private		Jumlah/Total	
	2021/2022	2022/2023	2021/2022	2022/2023	2021/2022	2022/2023
(1)	(8)	(9)	(10)	(11)	(12)	(13)
1. Nanga Mahap	163	170	-	-	163	170
2. Nanga Taman	191	203	7	7	198	210
3. Sekadau Hulu	253	244	0	0	253	244
4. Sekadau Hilir	440	439	39	40	479	479
5. Belitang Hilir	172	180	5	9	177	189
6. Belitang	106	122	-	-	106	122
7. Belitang Hulu	196	194	-	-	196	194
Sekadau	1 521	1 552	51	56	1 572	1 608

Lanjutan Tabel/*Continued Table* 4.1.3

Kecamatan Subdistrict	Murid/Pupils					
	Negeri/Public		Swasta/Private		Jumlah/Total	
	2021/2022	2022/2023	2021/2022	2022/2023	2021/2022	2022/2023
(1)	(14)	(15)	(16)	(17)	(18)	(19)
1. Nanga Mahap	3 356	3 316	-	-	3 356	3 316
2. Nanga Taman	3 060	3 071	67	72	3 127	3 143
3. Sekadau Hulu	3 224	3 254	-	-	3 224	3 254
4. Sekadau Hilir	7 046	6 990	889	959	7 935	7 949
5. Belitang Hilir	2 684	2 731	127	123	2 811	2 854
6. Belitang	1 486	1 522	-	-	1 486	1 522
7. Belitang Hulu	2 443	2 438	-	-	2 443	2 438
Sekadau	23 299	23 322	1 083	1 154	24 382	24 476

Catatan/Note: ¹ Jumlah guru termasuk kepala sekolah dan guru/*The total of teachers including headmaster and teacher*

Sumber/Source: Kementerian Pendidikan, Kebudayaan, Riset, dan Teknologi, data semester ganjil/*Ministry of Education, Culture, Research, and Technology, odd semester report data*

Tabel 4.1.4 **Jumlah Sekolah, Guru, dan Murid Madrasah Ibtidaiyah (MI) di Bawah Kementerian Agama Menurut Kecamatan di Kabupaten Sekadau, 2021/2022 dan 2022/2023**
Number of Schools, Teachers, and Pupils in Madrasah Ibtidaiyah (MI) Under The Ministry of Religious Affairs by Subdistrict in Sekadau Regency, 2021/2022 and 2022/2023

Kecamatan Subdistrict	Sekolah/Schools					
	Negeri/Public		Swasta/Private		Jumlah/Total	
	2021/2022	2022/2023	2021/2022	2022/2023	2021/2022	2022/2023
(1)	(2)	(3)	(4)	(5)	(6)	(7)
1. Nanga Mahap	-	-	-	1	-	1
2. Nanga Taman	-	-	-	-	-	-
3. Sekadau Hulu	-	1	1	-	1	1
4. Sekadau Hilir	1	1	2	3	3	4
5. Belitang Hilir	-	-	-	-	-	-
6. Belitang	-	-	-	-	-	-
7. Belitang Hulu	-	-	-	-	-	-
Sekadau	1	2	3	4	4	6

Lanjutan Tabel/*Continued Table* 4.1.4

Kecamatan Subdistrict	Guru/Teachers					
	Negeri/Public		Swasta/Private		Jumlah/Total	
	2021/2022	2022/2023	2021/2022	2022/2023	2021/2022	2022/2023
(1)	(8)	(9)	(10)	(11)	(12)	(13)
1. Nanga Mahap	-	-	-	-	-	-
2. Nanga Taman	-	-	-	-	-	-
3. Sekadau Hulu	-	-	12	9	12	9
4. Sekadau Hilir	20	23	16	19	36	42
5. Belitang Hilir	-	-	-	-	-	-
6. Belitang	-	-	-	-	-	-
7. Belitang Hulu	-	-	-	-	-	-
Sekadau	20	23	28	28	48	51

Lanjutan Tabel/*Continued Table 4.1.4*

Kecamatan Subdistrict	Murid/Pupils					
	Negeri/Public		Swasta/Private		Jumlah/Total	
	2021/2022	2022/2023	2021/2022	2022/2023	2021/2022	2022/2023
(1)	(14)	(15)	(16)	(17)	(18)	(19)
1. Nanga Mahap	-	-	-	-	-	-
2. Nanga Taman	-	-	-	-	-	-
3. Sekadau Hulu	-	-	203	193	203	193
4. Sekadau Hilir	356	390	278	296	634	686
5. Belitang Hilir	-	-	-	-	-	-
6. Belitang	-	-	-	-	-	-
7. Belitang Hulu	-	-	-	-	-	-
Sekadau	356	390	481	489	837	879

Catatan/Note:

Sumber/Source: Kementerian Agama, EMIS, Data Semester Ganjil/Ministry of Religious Affairs, EMIS, Odd semester report data

Tabel
Table 4.1.5

Jumlah Sekolah, Guru, dan Murid Sekolah Menengah Pertama (SMP) di Bawah Kementerian Pendidikan, Kebudayaan, Riset, dan Teknologi Menurut Kecamatan di Kabupaten Sekadau, 2021/2022 dan 2022/2023
Number of Schools, Teachers, and Pupils in Junior High Schools Under The Ministry of Education, Culture, Research, and Technology by Subdistrict in Sekadau Regency, 2021/2022 and 2022/2023

Kecamatan Subdistrict	Sekolah/Schools					
	Negeri/Public		Swasta/Private		Jumlah/Total	
	2021/2022	2022/2023	2021/2022	2022/2023	2021/2022	2022/2023
(1)	(2)	(3)	(4)	(5)	(6)	(7)
1. Nanga Mahap	9	9	-	-	9	9
2. Nanga Taman	9	9	1	1	10	10
3. Sekadau Hulu	12	12	1	1	13	13
4. Sekadau Hilir	10	10	4	4	14	14
5. Belitang Hilir	6	6	-	-	6	6
6. Belitang	4	4	-	-	4	4
7. Belitang Hulu	7	7	-	-	7	7
Sekadau	57	57	6	6	63	63

Lanjutan Tabel/Continued Table 4.1.5

Kecamatan Subdistrict	Guru ¹ /Teachers ¹					
	Negeri/Public		Swasta/Private		Jumlah/Total	
	2021/2022	2022/2023	2021/2022	2022/2023	2021/2022	2022/2023
(1)	(8)	(9)	(10)	(11)	(12)	(13)
1. Nanga Mahap	66	69	-	-	66	69
2. Nanga Taman	67	69	9	7	76	76
3. Sekadau Hulu	104	103	98	8	113	111
4. Sekadau Hilir	167	152	34	32	201	184
5. Belitang Hilir	65	61	-	-	65	61
6. Belitang	54	52	-	-	54	52
7. Belitang Hulu	72	66	-	-	72	66
Sekadau	595	572	52	47	647	619

Lanjutan Tabel/*Continued Table 4.1.5*

Kecamatan Subdistrict	Murid/Pupils					
	Negeri/Public		Swasta/Private		Jumlah/Total	
	2021/2022	2022/2023	2021/2022	2022/2023	2021/2022	2022/2023
(1)	(14)	(15)	(16)	(17)	(18)	(19)
1. Nanga Mahap	1 122	1 161	-	-	1 122	1 161
2. Nanga Taman	1 190	1 166	175	153	1 365	1 319
3. Sekadau Hulu	1 278	1 239	35	18	1 313	3 257
4. Sekadau Hilir	2 392	2 438	663	692	3 055	3 130
5. Belitang Hilir	927	962	-	-	927	962
6. Belitang	758	769	-	-	758	769
7. Belitang Hulu	951	871	-	-	951	871
Sekadau	8 618	8 606	873	863	9 491	9 469

Catatan/Note: ¹ Jumlah guru termasuk kepala sekolah dan guru/*The total of teachers including headmaster and teacher*
 Sumber/Source: Kementerian Pendidikan, Kebudayaan, Riset, dan Teknologi, data semester ganjil/*Ministry of Education, Culture, Research, and Technology, Basic Education Data System, odd semester report data*

Tabel
Table 4.1.6

Jumlah Sekolah, Guru, dan Murid Madrasah Tsanawiyah (MTs) di Bawah Kementerian Agama Menurut Kecamatan di Kabupaten Sekadau, 2021/2022 dan 2022/2023
Number of Schools, Teachers, and Pupils in Madrasah Tsanawiyah (MTs) Under The Ministry of Religious Affairs by Subdistrict in Sekadau Regency , 2021/2022 and 2022/2023

Kecamatan Subdistrict	Sekolah/Schools					
	Negeri/Public		Swasta/Private		Jumlah/Total	
	2021/2022	2022/2023	2021/2022	2022/2023	2021/2022	2022/2023
(1)	(2)	(3)	(4)	(5)	(6)	(7)
1. Nanga Mahap	-	-	1	1	1	1
2. Nanga Taman	-	-	-	-	-	-
3. Sekadau Hulu	1	1	-	-	1	1
4. Sekadau Hilir	1	1	3	3	4	4
5. Belitang Hilir	-	-	-	-	-	-
6. Belitang	-	-	-	-	-	-
7. Belitang Hulu	-	-	-	-	-	-
Sekadau	2	2	4	4	6	6

Lanjutan Tabel/*Continued Table* 4.1.6

Kecamatan Subdistrict	Guru/Teachers					
	Negeri/Public		Swasta/Private		Jumlah/Total	
	2021/2022	2022/2023	2021/2022	2022/2023	2021/2022	2022/2023
(1)	(8)	(9)	(10)	(11)	(12)	(13)
1. Nanga Mahap	-	-	-	5	-	5
2. Nanga Taman	-	-	-	-	-	-
3. Sekadau Hulu	16	18	-	-	16	18
4. Sekadau Hilir	22	24	22	41	44	65
5. Belitang Hilir	-	-	-	-	-	-
6. Belitang	-	-	-	-	-	-
7. Belitang Hulu	-	-	-	-	-	-
Sekadau	38	42	22	46	60	88

Lanjutan Tabel/*Continued Table 4.1.6*

Kecamatan Subdistrict	Murid/Pupils					
	Negeri/Public		Swasta/Private		Jumlah/Total	
	2021/2022	2022/2023	2021/2022	2022/2023	2021/2022	2022/2023
(1)	(14)	(15)	(16)	(17)	(18)	(19)
1. Nanga Mahap	-	-	-	24	-	24
2. Nanga Taman	-	-	-	-	-	-
3. Sekadau Hulu	159	155	-	-	159	155
4. Sekadau Hilir	291	262	156	396	447	658
5. Belitang Hilir	-	-	-	-	-	-
6. Belitang	-	-	-	-	-	-
7. Belitang Hulu	-	-	-	-	-	-
Sekadau	450	417	156	420	606	837

Catatan/Note:

Sumber/Source: Kementerian Agama, EMIS, Data Semester Ganjil/Ministry of Religious Affairs, EMIS, Odd semester report data

Tabel
Table 4.1.7

Jumlah Sekolah, Guru, dan Murid Sekolah Menengah Atas (SMA) di Bawah Kementerian Pendidikan, Kebudayaan, Riset, dan Teknologi Menurut Kecamatan di Kabupaten Sekadau, 2021/2022 dan 2022/2023
Number of Schools, Teachers, and Pupils in Senior High School Under The Ministry of Education, Culture, Research, and Technology by Subdistrict in Sekadau Regency, 2021/2022 and 2022/2023

Kecamatan Subdistrict	Sekolah/Schools					
	Negeri/Public		Swasta/Private		Jumlah/Total	
	2021/2022	2022/2023	2021/2022	2022/2023	2021/2022	2022/2023
(1)	(2)	(3)	(4)	(5)	(6)	(7)
1. Nanga Mahap	2	2	-	-	2	2
2. Nanga Taman	2	2	-	-	2	2
3. Sekadau Hulu	3	3	1	1	4	4
4. Sekadau Hilir	5	5	3	3	8	8
5. Belitang Hilir	1	1	-	-	1	1
6. Belitang	1	2	1	-	2	2
7. Belitang Hulu	2	1	-	1	2	2
Sekadau	16	16	5	5	21	21

Lanjutan Tabel/*Continued Table 4.1.7*

Kecamatan Subdistrict	Guru ¹ /Teachers ¹					
	Negeri/Public		Swasta/Private		Jumlah/Total	
	2021/2022	2022/2023	2021/2022	2022/2023	2021/2022	2022/2023
(1)	(8)	(9)	(10)	(11)	(12)	(13)
1. Nanga Mahap	25	37	-	-	25	37
2. Nanga Taman	30	30	-	-	30	30
3. Sekadau Hulu	36	40	11	9	47	49
4. Sekadau Hilir	83	100	41	40	124	140
5. Belitang Hilir	22	21	-	-	22	21
6. Belitang	16	14	4	6	20	20
7. Belitang Hulu	23	29	-	-	23	29
Sekadau	235	271	56	55	291	326

Lanjutan Tabel/*Continued Table 4.1.7*

Kecamatan Subdistrict	Murid/Pupils					
	Negeri/Public		Swasta/Private		Jumlah/Total	
	2021/2022	2022/2023	2021/2022	2022/2023	2021/2022	2022/2023
(1)	(14)	(15)	(16)	(17)	(18)	(19)
1. Nanga Mahap	810	732	-	-	810	732
2. Nanga Taman	559	552	-	-	559	552
3. Sekadau Hulu	614	632	216	183	830	815
4. Sekadau Hilir	1 510	1 498	834	775	2344	2 273
5. Belitang Hilir	475	459	-	-	475	459
6. Belitang	341	313	9	10	350	323
7. Belitang Hulu	460	456	-	-	460	456
Sekadau	4 769	4 642	1 059	968	5 828	5 610

Catatan/Note: ¹ Jumlah guru termasuk kepala sekolah dan guru/*The total of teachers including headmaster and teacher*
 Sumber/Source: Kementerian Pendidikan, Kebudayaan, Riset, dan Teknologi, data semester ganjil/*Ministry of Education, Culture, Research, and Technology, Basic Education Data System, odd semester report data*

Tabel
Table 4.1.8

Jumlah Sekolah, Guru, dan Murid Sekolah Menengah Kejuruan (SMK) di Bawah Kementerian Pendidikan, Kebudayaan, Riset, dan Teknologi Menurut Kecamatan di Kabupaten Sekadau, 2021/2022 dan 2022/2023
Number of Schools, Teachers, and Pupils in Vocational High Schools Under The Ministry of Education, Culture, Research, and Technology by Subdistrict in Sekadau Regency, 2021/2022 and 2022/2023

Kecamatan Subdistrict	Sekolah/Schools					
	Negeri/Public		Swasta/Private		Jumlah/Total	
	2021/2022	2022/2023	2021/2022	2022/2023	2021/2022	2022/2023
(1)	(2)	(3)	(4)	(5)	(6)	(7)
1. Nanga Mahap	-	-	-	-	-	-
2. Nanga Taman	1	1	-	-	1	1
3. Sekadau Hulu	-	-	-	-	-	-
4. Sekadau Hilir	1	1	2	2	3	3
5. Belitang Hilir	1	1	-	-	1	1
6. Belitang	-	-	-	-	-	-
7. Belitang Hulu	1	1	-	-	1	1
Sekadau	4	4	2	2	6	6

Lanjutan Tabel/*Continued Table 4.1.8*

Kecamatan Subdistrict	Guru ¹ /Teachers ¹					
	Negeri/Public		Swasta/Private		Jumlah/Total	
	2021/2022	2022/2023	2021/2022	2022/2023	2021/2022	2022/2023
(1)	(8)	(9)	(10)	(11)	(12)	(13)
1. Nanga Mahap	-	-	-	-	-	-
2. Nanga Taman	12	16	-	-	12	16
3. Sekadau Hulu	-	-	-	-	-	-
4. Sekadau Hilir	35	33	80	68	115	101
5. Belitang Hilir	11	13	-	-	11	13
6. Belitang	-	-	-	-	-	-
7. Belitang Hulu	8	10	-	-	8	10
Sekadau	66	72	80	68	146	140

Lanjutan Tabel/*Continued Table 4.1.8*

Kecamatan Subdistrict	Murid/Pupils					
	Negeri/Public		Swasta/Private		Jumlah/Total	
	2021/2022	2022/2023	2021/2022	2022/2023	2021/2022	2022/2023
(1)	(14)	(15)	(16)	(17)	(18)	(19)
1. Nanga Mahap	-	-	-	-	-	-
2. Nanga Taman	304	290	-	-	304	290
3. Sekadau Hulu	-	-	-	-	-	-
4. Sekadau Hilir	827	751	1 550	1 340	2 377	2 091
5. Belitang Hilir	245	285	-	-	245	285
6. Belitang	-	-	-	-	-	-
7. Belitang Hulu	98	116	-	-	98	116
Sekadau	1 474	1 442	1 550	1 340	3 024	2 782

Catatan/*Note:* ¹ Guru yang mengajar di 2 sekolah atau lebih dihitung di masing-masing sekolah. Jumlah guru termasuk kepala sekolah dan guru/*The teacher who taught in two schools or more counted in every school. The total of teachers including headmaster and teacher*

Sumber/*Source:* Kementerian Pendidikan, Kebudayaan, Riset, dan Teknologi, data semester ganjil/*Ministry of Education, Culture, Research, and Technology, Basic Education Data System, odd semester report data*

Tabel 4.1.9
Table

Jumlah Sekolah, Guru, dan Murid Madrasah Aliyah (MA) di Bawah Kementerian Agama Menurut Kecamatan di Kabupaten Sekadau, 2021/2022 dan 2022/2023
Number of Schools, Teachers, and Pupils in Madrasah Aliyah (MA) Under the Ministry of Religious Affairs by Subdistrict in Sekadau Regency, 2021/2022 and 2022/2023

Kecamatan Subdistrict	Sekolah/Schools					
	Negeri/Public		Swasta/Private		Jumlah/Total	
	2021/2022	2022/2023	2021/2022	2022/2023	2021/2022	2022/2023
(1)	(2)	(3)	(4)	(5)	(6)	(7)
1. Nanga Mahap	-	-	-	-	-	-
2. Nanga Taman	-	-	-	-	-	-
3. Sekadau Hulu	-	-	-	-	-	-
4. Sekadau Hilir	1	1	1	1	2	2
5. Belitang Hilir	-	-	-	-	-	-
6. Belitang	-	-	-	-	-	-
7. Belitang Hulu	-	-	-	-	-	-
Sekadau	1	1	1	1	2	2

Lanjutan Tabel/*Continued Table 4.1.9*

Kecamatan Subdistrict	Guru/Teachers					
	Negeri/Public		Swasta/Private		Jumlah/Total	
	2021/2022	2022/2023	2021/2022	2022/2023	2021/2022	2022/2023
(1)	(8)	(9)	(10)	(11)	(12)	(13)
1. Nanga Mahap	-	-	-	-	-	-
2. Nanga Taman	-	-	-	-	-	-
3. Sekadau Hulu	-	-	-	-	-	-
4. Sekadau Hilir	21	19	8	8	29	27
5. Belitang Hilir	-	-	-	-	-	-
6. Belitang	-	-	-	-	-	-
7. Belitang Hulu	-	-	-	-	-	-
Sekadau	21	19	8	8	29	27

Lanjutan Tabel/*Continued Table* 4.1.9

Kecamatan Subdistrict	Murid/Pupils					
	Negeri/Public		Swasta/Private		Jumlah/Total	
	2021/2022	2022/2023	2021/2022	2022/2023	2021/2022	2022/2023
(1)	(14)	(15)	(16)	(17)	(18)	(19)
1. Nanga Mahap	-	-	-	-	-	-
2. Nanga Taman	-	-	-	-	-	-
3. Sekadau Hulu	-	-	-	-	-	-
4. Sekadau Hilir	115	136	42	34	157	169
5. Belitang Hilir	-	-	-	-	-	-
6. Belitang	-	-	-	-	-	-
7. Belitang Hulu	-	-	-	-	-	-
Sekadau	115	136	42	34	157	169

Catatan/Note: ...

Sumber/Source: Kementerian Agama, EMIS, Data Semester Ganjil/Ministry of Religious Affairs, EMIS, Odd semester report data

Tabel 4.1.10 Jumlah Desa¹/Kelurahan yang Memiliki Fasilitas Sekolah Menurut Kecamatan dan Tingkat Pendidikan di Kabupaten Sekadau, 2019–2021
Number of Villages¹/Kelurahan Having Educational Facilities by Subdistrict and Educational Level in Sekadau Regency, 2019–2021

Kecamatan Subdistrict	SD Primary School		
	2019	2020	2021
(1)	(2)	(3)	(4)
1. Nanga Mahap	13	13	13
2. Nanga Taman	13	13	13
3. Sekadau Hulu	15	15	15
4. Sekadau Hilir	17	17	17
5. Belitang Hilir	9	9	9
6. Belitang	7	7	7
7. Belitang Hulu	13	13	13
Sekadau	87	87	87

Lanjutan Tabel/*Continued Table* 4.1.10

Kecamatan Subdistrict	SMP Junior High School		
	2019	2020	2021
(1)	(5)	(6)	(7)
1. Nanga Mahap	8	8	8
2. Nanga Taman	9	9	9
3. Sekadau Hulu	11	11	11
4. Sekadau Hilir	12	12	12
5. Belitang Hilir	6	6	6
6. Belitang	4	4	4
7. Belitang Hulu	6	6	6
Sekadau	56	56	56

Lanjutan Tabel/*Continued Table* 4.1.10

Kecamatan Subdistrict	SMA Senior High School		
	2019	2020	2021
(1)	(8)	(9)	(10)
1. Nanga Mahap	2	2	2
2. Nanga Taman	2	2	2
3. Sekadau Hulu	3	3	3
4. Sekadau Hilir	8	8	8
5. Belitang Hilir	1	1	1
6. Belitang	2	2	2
7. Belitang Hulu	2	2	2
Sekadau	20	20	20

Lanjutan Tabel/*Continued Table* 4.1.10

Kecamatan <i>Subdistrict</i>	SMK <i>Vocational School</i>		
	2019	2020	2021
(1)	(11)	(12)	(13)
1. Nanga Mahap	–	–	–
2. Nanga Taman	1	1	1
3. Sekadau Hulu	–	–	–
4. Sekadau Hilir	2	2	2
5. Belitang Hilir	1	1	1
6. Belitang	–	–	–
7. Belitang Hulu	1	1	1
Sekadau	5	5	5

Lanjutan Tabel/*Continued Table* 4.1.10

Kecamatan <i>Subdistrict</i>	Perguruan Tinggi <i>University</i>		
	2019	2020	2021
(1)	(14)	(15)	(16)
1. Nanga Mahap	–	–	–
2. Nanga Taman	–	–	–
3. Sekadau Hulu	–	–	–
4. Sekadau Hilir	–	–	–
5. Belitang Hilir	–	–	–
6. Belitang	–	–	–
7. Belitang Hulu	–	–	–
Sekadau	–	–	–

Catatan/*Note*: ¹ Desa pada tabel ini termasuk Unit Permukiman Transmigrasi (UPT) yang masih dibina oleh kementerian terkait dan nagari di Provinsi Sumatera Barat/*Villages in this table include Transmigration Settlement Unit which is still fostered by the relevant ministries and the nagari in the Province of Sumatera Barat*

Sumber/*Source*: BPS, Pendataan Potensi Desa (Podes)/ *BPS-Statistics Indonesia, Village Potential Data Collection*

Tabel
Table 4.1.11

Angka Partisipasi Murni (APM) dan Angka Partisipasi Kasar (APK) Menurut Jenjang Pendidikan di Kabupaten Sekadau, 2021 dan 2022
Net Enrollment Rate and Gross Enrollment Ratio by Educational Level in Sekadau Regency, 2021 and 2022

Jenjang Pendidikan <i>Educational Level</i>	Angka Partisipasi Murni (APM) <i>Net Enrollment Rate</i>		Angka Partisipasi Kasar (APK) <i>Gross Enrollment Ratio</i>	
	2021	2022	2021	2022
(1)	(2)	(3)	(4)	(5)
SD/MI/Sederajat <i>Primary School</i>	97,8	98,24	113,54	115,03
SMP/MTs/ Sederajat <i>Lower Secondary School</i>	65,54	65,74	89,1	79,66
SMA/SMK/MA/Sederajat <i>Upper Secondary School</i>	47	48,01	76,03	77,29

Catatan/Note: ...

Sumber/Source: BPS, Survei Sosial Ekonomi Nasional (Susenas)/BPS-Statistics Indonesia, National Socioeconomic Survey

Tabel
Table 4.1.12**Persentase Penduduk Berumur 15 Tahun ke Atas yang Melek Huruf Menurut Kelompok Umur di Kabupaten Sekadau, 2021 dan 2022**
Percentage of Literate People Aged 15 Years and Over by Age Group in Sekadau Regency, 2021 and 2022

Kelompok Umur Age Group	2021	2022
(1)	(2)	(3)
15–19	100,00	100,00
20–24	100,00	100,00
25–29	98,42	100,00
30–34	99,04	99,52
35–39	97,21	97,38
40–44	97,12	97,44
45–49	94,94	95,71
50+	79,48	80,00
Jumlah/Total	93,36	93,92
15–24	100	100
15–44	98,60	99,03
15+	93,36	93,92
45+	83,21	83,72

Catatan/Note: ...

Sumber/Source: BPS, Survei Sosial Ekonomi Nasional (Susenas)/BPS-Statistics Indonesia, National Socioeconomic Survey

Tabel
Table 4.1.13

Persentase Penduduk Usia 7-24 Tahun Menurut Jenis Kelamin, Kelompok Umur Sekolah, dan Partisipasi Sekolah di Kabupaten Sekadau, 2022
Percentage of Population Aged 7-24 Years by Sex, School Age Group, and School Participation in Sekadau Regency, 2022

Jenis Kelamin dan Kelompok Umur Sekolah <i>Sex and School Age Group</i>	Partisipasi Sekolah/ <i>School Participation</i>		
	Tidak/Belum Pernah Sekolah <i>Not/Never Attending School</i>	Masih Sekolah <i>Attending School</i>	Tidak Sekolah Lagi <i>Not Attending School Anymore</i>
(1)	(2)	(3)	(4)
Laki-laki/Male			
7-12	0,48	99,52	-
13-15	3,91	82,94	13,15
16-18	-	59,93	40,07
19-24	0,86	9,55	89,59
7-24	1,09	64,40	34,51
Perempuan/Female			
7-12	0,93	96,58	2,49
13-15	-	92,65	7,35
16-18	-	75,16	24,84
19-24	1,18	16,60	82,21
7-24	0,64	71,53	27,83
Jumlah/Total			
7-12	0,68	98,24	1,08
13-15	1,75	88,30	9,95
16-18	-	67,66	32,34
19-24	1,00	12,57	86,43
7-24	0,88	67,72	31,40

Catatan/Note: ¹ Termasuk pendidikan nonformal (Paket A, Paket B, atau Paket C)/Including Package A, Package B, or Package C
 Sumber/Source: BPS, Survei Sosial Ekonomi Nasional (Susenas)/BPS-Statistics Indonesia, National Socioeconomic Survey

4.2 KESEHATAN HEALTH

Tabel 4.2.1 **Jumlah Desa¹/Kelurahan Yang Memiliki Sarana Kesehatan Menurut Kecamatan di Kabupaten Sekadau, 2019–2021**
Table 4.2.1 **Number of Villages¹/Kelurahan Having Health Facilities by Subdistrict in Sekadau Regency, 2019–2021**

Kecamatan Subdistrict	Rumah Sakit Hospital		
	2019	2020	2021
(1)	(2)	(3)	(4)
1. Nanga Mahap	–	–	–
2. Nanga Taman	–	–	–
3. Sekadau Hulu	–	–	–
4. Sekadau Hilir	1	1	1
5. Belitang Hilir	–	–	–
6. Belitang	–	–	–
7. Belitang Hulu	–	–	–
Sekadau	1	1	1

Lanjutan Tabel/*Continued Table* 4.2.1

Kecamatan <i>Subdistrict</i>	Rumah Sakit Bersalin <i>Maternity Hospital</i>		
	2019	2020	2021
(1)	(5)	(6)	(7)
1. Nanga Mahap	–	–	–
2. Nanga Taman	–	–	–
3. Sekadau Hulu	–	–	–
4. Sekadau Hilir	–	–	–
5. Belitang Hilir	–	–	–
6. Belitang	–	–	–
7. Belitang Hulu	–	–	–
Sekadau	–	–	–

Lanjutan Tabel/*Continued Table 4.2.1*

Kecamatan <i>Subdistrict</i>	Poliklinik <i>Polyclinic</i>		
	2019	2020	2021
(1)	(8)	(9)	(10)
1. Nanga Mahap	–	–	–
2. Nanga Taman	–	–	–
3. Sekadau Hulu	–	–	–
4. Sekadau Hilir	2	4	2
5. Belitang Hilir	–	–	1
6. Belitang	–	–	–
7. Belitang Hulu	–	–	–
Sekadau	2	4	3

Lanjutan Tabel/*Continued Table 4.2.1*

Kecamatan <i>Subdistrict</i>	Puskesmas <i>Public Health Center</i>		
	2019	2020	2021
(1)	(11)	(12)	(13)
1. Nanga Mahap	1	1	1
2. Nanga Taman	1	1	1
3. Sekadau Hulu	2	2	2
4. Sekadau Hilir	4	4	4
5. Belitang Hilir	1	1	1
6. Belitang	1	1	1
7. Belitang Hulu	2	2	2
Sekadau	12	12	12

Lanjutan Tabel/Continued Table 4.2.1

Kecamatan Subdistrict	Puskesmas Pembantu Subsidiary of Public Health Center		
	2019	2020	2021
(1)	(14)	(15)	(16)
1. Nanga Mahap	3	7	8
2. Nanga Taman	5	5	5
3. Sekadau Hulu	9	9	9
4. Sekadau Hilir	13	14	15
5. Belitang Hilir	4	5	6
6. Belitang	6	6	6
7. Belitang Hulu	8	9	9
Sekadau	48	55	58

Lanjutan Tabel/*Continued Table 4.2.1*

Kecamatan <i>Subdistrict</i>	Apotek <i>Pharmacy</i>		
	2019	2020	2021
(1)	(17)	(18)	(19)
1. Nanga Mahap	1	1	1
2. Nanga Taman	1	1	–
3. Sekadau Hulu	–	–	–
4. Sekadau Hilir	3	3	3
5. Belitang Hilir	1	1	1
6. Belitang	1	–	–
7. Belitang Hulu	–	–	–
Sekadau	7	6	5

Catatan/*Note*: ¹ Desa pada tabel ini termasuk Unit Permukiman Transmigrasi (UPT) yang masih dibina oleh kementerian terkait dan nagari di Provinsi Sumatera Barat/*Villages in this table include Transmigration Settlement Unit which is still fostered by the relevant ministries and the nagari in the Province of Sumatera Barat*

Sumber/*Source*: BPS, Pendataan Potensi Desa (Podes)/*BPS-Statistics Indonesia, Village Potential Data Collecting*

Tabel 4.2.2 Jumlah Tenaga Kesehatan Menurut Kecamatan di Kabupaten Sekadau, 2022
Number of Health Human Resources by Subdistrict in Sekadau Regency, 2022

Kecamatan Subdistrict	Tenaga Medis ¹ Medical Worker ¹	Psikologi Klinis Clinical Psychology	Tenaga Keperawatan Nursing Worker	Tenaga Kebidanan Midwifery Worker	Tenaga Kefarmasian Pharmaceutical Worker
(1)	(2)	(3)	(4)	(5)	(6)
1. Nanga Mahap	3	0	21	27	1
2. Nanga Taman	2	0	23	35	2
3. Sekadau Hulu	3	0	51	30	3
4. Sekadau Hilir	46	1	217	128	46
5. Belitang Hilir	2	0	16	27	2
6. Belitang	3	0	19	17	1
7. Belitang Hulu	3	0	44	42	2
Sekadau	62	1	391	306	57

Lanjutan Tabel/*Continued Table 4.2.2*

Kecamatan Subdistrict	Tenaga Kesehatan Masyarakat Public Health worker	Tenaga Kesehatan Lingkungan Enviromental Health Worker	Tenaga Gizi Nutritionist	Tenaga Keterampilan Fisik Physical Therapists
(1)	(7)	(8)	(9)	(10)
1. Nanga Mahap	1
2. Nanga Taman	2
3. Sekadau Hulu	1
4. Sekadau Hilir	20
5. Belitang Hilir	1
6. Belitang	3
7. Belitang Hulu	1
Sekadau	29

Lanjutan Tabel/*Continued Table 4.2.2*

Kecamatan <i>Subdistrict</i>	Tenaga Ketenikisan Medis <i>Medical Technicians</i>	Tenaga Teknik Biomedika <i>Biomedical Engineer</i>	Tenaga Kesehatan Tradisional <i>Traditional Health Worker</i>
(1)	(11)	(12)	(13)
1. Nanga Mahap
2. Nanga Taman
3. Sekadau Hulu
4. Sekadau Hilir
5. Belitang Hilir
6. Belitang
7. Belitang Hulu
Sekadau

Catatan/*Note*: ¹ Tenaga medis terdiri atas dokter, dokter gigi, dokter spesialis, dan dokter gigi spesialis baik di dalam maupun di luar negeri yang diakui oleh Pemerintah RI sesuai dengan peraturan perundang-undangan (UU No. 29 Tahun 2004 tentang Praktik Kedokteran)/*Medical worker includes doctor, dentist, medical specialist, and dentist specialist at home and abroad recognized by Indonesian government in accordance with the laws and regulations (Law No. 29 year 2004 about Medical Practice)*

Sumber/*Source*: Dinas Kesehatan, Pengendalian Penduduk dan Keluarga Berencana Kabupaten Sekadau/ *Department of Health, Population Control and Family Planning Sekadau Regency*

Tabel 4.2.3
Table

Jumlah Rumah Sakit Umum, Rumah Sakit Khusus, dan Puskesmas Menurut Kecamatan di Kabupaten Sekadau, 2021 dan 2022
Number of General Hospital, Specialized Hospital, and Public Health Center by Subdistrict in Sekadau Regency, 2021 and 2022

Kecamatan Subdistrict	Rumah Sakit Umum General Hospital		Rumah Sakit Khusus Specialized Hospital	
	2021	2022	2021	2022
(1)	(2)	(3)	(4)	(5)
1. Nanga Mahap	0	0	0	0
2. Nanga Taman	0	0	0	0
3. Sekadau Hulu	0	0	0	0
4. Sekadau Hilir	1	1	0	0
5. Belitang Hilir	0	0	0	0
6. Belitang	0	0	0	0
7. Belitang Hulu	0	0	0	0
Sekadau	1	1	0	0

Lanjutan Tabel/*Continued Table 4.2.3*

Kecamatan Subdistrict	Puskesmas ¹ Rawat Inap Public Health Center ¹ with Inpatient Care		Puskesmas ¹ Non Rawat Inap Public Health Center ¹ without Inpatient Care	
	2021	2022	2021	2022
(1)	(6)	(7)	(8)	(9)
1. Nanga Mahap	...	1	...	0
2. Nanga Taman	...	1	...	0
3. Sekadau Hulu	...	1	...	1
4. Sekadau Hilir	...	3	...	1
5. Belitang Hilir	...	1	...	0
6. Belitang	...	1	...	0
7. Belitang Hulu	...	1	...	1
Sekadau	...	9	...	3

Catatan/*Note*: ¹ Puskesmas yang teregistrasi/*Registered Public Health Center*

Sumber/*Source*: Dinas Kesehatan, Pengendalian Penduduk dan Keluarga Berencana Kabupaten Sekadau/ *Department of Health, Population Control and Family Planning Sekadau Regency*

Tabel
Table 4.2.2

Jumlah Dokter Spesialis, Dokter Umum, dan Dokter Gigi Menurut sarana Pelayanan Kesehatan di Kabupaten Sekadau, 2022
Number of Specialists, General Practitioners, and Dentists According to Health Service Facilities in Sekadau Regency, 2022

Kecamatan Subdistrict	Dokter Spesialis Specialist	Dokter Umum General Practitioner	Dokter Gigi Dentist
(1)	(2)	(3)	(4)
Puskesmas Nanga Mahap	0	3	0
Puskesmas Nanga Taman	0	2	0
Puskesmas Rawak	0	2	0
Puskesmas Tapang Perodah	0	1	0
Puskesmas Sekadau	1	3	1
Puskesmas SP III Trans	0	2	0
Puskesmas Selalong	0	2	0
Puskesmas Simpang Empat	0	1	0
Puskesmas Sungai Ayak	0	2	0
Puskesmas Nanga Belitang	0	3	0
Puskesmas Balai Sepuak	0	2	0
Puskesmas Sebetung	0	1	0
RSUD Sekadau	12	23	2
Instalasi Farmasi	0	5	0
Klinik di Dinas Kesehatan Kab/Kota	0	0	0
Sekadau	13	47	3

Catatan/Note: ...

Sumber/Source: Dinas Kesehatan, Pengendalian Penduduk dan Keluarga Berencana Kabupaten Sekadau/ Department of Health, Population Control and Family Planning Sekadau Regency

Tabel
Table 4.2.3

Persentase Balita yang Pernah Mendapat Imunisasi Menurut Jenis Imunisasi di Kabupaten Sekadau, 2019-2022
Percentage of Toddlers Who Have Received Immunizations by Type of Immunization in Sekadau Regency, 2019-2022

Jenis Imunisasi Type of Immunization	2019	2020	2021	2022
(1)	(2)	(3)	(4)	(5)
BCG	87.9	83.1	94.8	92.2
Campak	85.5	83.2	92.6	90.3
DPT 1	101.4	93.3	105.4	106.4
DPT 2	97.9	90.7	100.5	102.4
DPT 3	95.1	90.2	98.4	101.8
Polio 1	89.5	83.4	70.1	92.2
Polio 2	100.6	92.8	73.1	105.7
Polio 3	93.1	89.5	62.4	103
Polio 4	93.6	89.3	58.1	107.9
Hepatitis B 1	101.4	93.3	105.4	106.4
Hepatitis B 2	97.9	90.7	100.5	102.4
Hepatitis B 3	95.1	90.2	98.4	10.8

Catatan/Note: ...

Sumber/Source: Dinas Kesehatan, Pengendalian Penduduk dan Keluarga Berencana Kabupaten Sekadau/ Department of Health, Population Control and Family Planning Sekadau Regency

Tabel 4.2.4
Table

Jumlah Kasus 10 Penyakit Terbanyak di Kabupaten Sekadau, 2022
Number of Cases of The 10 Most Diseases in Sekadau Regency, 2022

Jenis Penyakit <i>Type of Disease</i>		Jumlah Kasus <i>Number of Cases</i>
(1)		(2)
1.	ISPA	6 458
2.	TEKANAN DARAH TINGGI (HYPERTENSI)	3 436
3.	PENYAKIT OTOT DAN SENDI	2 397
4.	GANGGUAN PSIKOTIK	1 044
5.	PENYAKIT KULIT KARENA ALERGI	933
6.	PENYAKIT LAINNYA	605
7.	KARIES GIGI	442
8.	TB PARU	327
9.	PENYAKIT USUS LAINYA	302
10.	AT SMA	280

Catatan/Note: ...

Sumber/Source: Dinas Kesehatan, Pengendalian Penduduk dan Keluarga Berencana Kabupaten Sekadau/Health, Population Control and Family Planning Office of Sekadau Regency

Tabel 4.2.5 Jumlah Bayi Lahir, Bayi Berat Badan Lahir Rendah (BBLR), dan Bergizi Kurang di Kabupaten Sekadau, 2018-2022
Number of Births, Babies with Low Birth Weights (LBW), and Malnutrition in Sekadau Regency, 2018-2022

Tahun Year	Bayi Lahir Ditimbang Births	Berat Bayi Lahir Rendah (BBLR) Low Birth Weights (LBW)	Gizi Kurang Malnutrition
(1)	(2)	(3)	(4)
2018	3 159	50	2
2019	2 626	44	3
2020	3 040	51	2
2021	3 002	57	2
2022	2 871	53	2

Catatan/Note: ...

Sumber/Source: Dinas Kesehatan, Pengendalian Penduduk dan Keluarga Berencana Kabupaten Sekadau/Health, Population Control and Family Planning Office of Sekadau Regency

Tabel
Table 4.2.6

Jumlah Ibu Hamil, Melakukan Kunjungan K1, Melakukan Kunjungan K4, Kurang Energi Kronis (KEK), dan Mendapat Tablet Zat Besi (Fe) di Kabupaten Sekadau, 2018-2022
Number of Pregnant Women, Conducting K1 Visits, Conducting K4 Visits, Chronic Energy Lack, and Getting Iron Tablets (Fe) in Sekadau Regency, 2018-2022

Tahun Year	Jumlah Ibu Hamil Number of Pregnant Women	Melakukan Kunjungan K1 Conducting K1 Visits	Melakukan Kunjungan K4 Conducting K4 Visits	Kurang Energi Kronis (KEK) Chronic Energy Lack	Mendapat Zat Besi (Fe) Getting Iron Tablets (Fe)
(1)	(2)	(3)	(4)	(5)	(6)
2018	4 428	3 919	3 543	785	3 362
2019	4 333	3 661	3 342	422	3 308
2020	4 235	3 636	3 144	353	3 096
2021	3 840	3 489	3 165	430	3 140
2022	4 126	3 446	3 164	134	3 380

Catatan/Note: ...

Sumber/Source: Dinas Kesehatan, Pengendalian Penduduk dan Keluarga Berencana Kabupaten Sekadau/Health, Population Control and Family Planning Office of Sekadau Regency

Tabel
Table 4.2.7**Kegiatan Promosi Kesehatan Pengendalian Penduduk dan KB di Kabupaten Sekadau (kali), 2022**
Health Promotion Activity of Population and Family Planning Participants by Subdistrict in Sekadau Regency (times), 2022

Kecamatan Subdistric	Jumlah Kegiatan Penyuluhan Kesehatan Number of Health Education Activities	Jumlah Kunjungan Rumah Number of Home Visits	Penyebaran Informasi Information Dissemination
(1)	(2)	(3)	(4)
1. Nanga Mahap	29	999	103
2. Nanga Taman	55	975	50
3. Sekadau Hulu	92	895	74
4. Sekadau Hilir	213	4 805	291
5. Belitang Hilir	62	6 442	10
6. Belitang	21	86	2
7. Belitang Hulu	74	7	9
Sekadau	546	14 209	539

Catatan/Note: ...

Sumber/Source: Dinas Kesehatan, Pengendalian Penduduk dan Keluarga Berencana Kabupaten Sekadau/Health, Population Control and Family Planning Office of Sekadau Regency

Tabel
Table 4.2.8

**Jumlah Klinik Keluarga Berencana (KKB) dan Pos
Pelayanan Keluarga Berencana Desa (PPKBD) Menurut
Kecamatan di Kabupaten Sekadau, 2022**
*Number of Family Planning Clinics (KKB) and Village Family
Planning Service Posts (PPKBD) by Subdistrict in Sekadau
Regency, 2022*

Kecamatan Subdistric	KKB Family Planning Clinics	PPKBD Village Family Planning Service Posts
(1)	(2)	(3)
1. Nanga Mahap	1	13
2. Nanga Taman	1	13
3. Sekadau Hulu	2	15
4. Sekadau Hilir	4	17
5. Belitang Hilir	1	9
6. Belitang	1	7
7. Belitang Hulu	2	13
Sekadau	12	87

Catatan/Note: ...

Sumber/Source: Dinas Kesehatan, Pengendalian Penduduk dan Keluarga Berencana Kabupaten Sekadau/Health, Population Control and Family Planning Office of Sekadau Regency

Tabel 4.2.9 Jumlah Pasangan Usia Subur dan Peserta KB Aktif Menurut Kecamatan di Kabupaten Sekadau, 2022
Table *Number of Fertile Age Couples and Active Family Planning Participants by Subdistrict in Sekadau Regency, 2022*

Kecamatan Subdistric	Jumlah PUS Number of Fertile Age Couples	Peserta KB Aktif/Active Family Planning Participant							Jumlah
		IUD	MOW	MOP	Kondom	Implant	Suntikan	Pil	
(1)	(2)	(3)	(4)	(5)	(6)	(7)	(8)	(9)	(10)
1. Nanga Mahap	4 124	326	71	41	37	271	1 907	897	3 550
2. Nanga Taman	5 035	78	38	23	8	322	2 245	776	3 490
3. Sekadau Hulu	4 857	80	20	1	30	333	3 054	420	3 938
4. Sekadau Hilir	11 766	49	134	24	111	747	8 875	2 029	11 969
5. Belitang Hilir	4 237	68	38	1	3	250	1 801	880	3 041
6. Belitang	2 331	17	3	8	6	180	1 448	229	1 891
7. Belitang Hulu	3 685	139	0	0	62	263	1 449	1 491	3 404
Sekadau	36 035	757	304	98	257	2 366	20 779	6 722	31 283

Catatan/Note: ...

Sumber/Source: Dinas Kesehatan, Pengendalian Penduduk dan Keluarga Berencana Kabupaten Sekadau/Health, Population Control and Family Planning Office of Sekadau Regency

Tabel 4.2.10
Table

Jumlah Remaja Usia 15-24 Tahun yang Mendapat Penyuluhan Tentang Kesehatan Reproduksi (Kespro), HIV/AIDS, dan Keluarga Berencana (KB) Menurut Kecamatan di Kabupaten Sekadau, 2022
Number of Young People Aged 15-24 who had Counselling on Reproductive Health, HIV/AIDS, and Family Planning by Sub District in Sekadau Regency, 2022

Kecamatan Subdistric	Penyuluhan Kespro	Penyuluhan HIV/ AIDS	Penyuluhan KB
(1)	(2)	(3)	(4)
1. Nanga Mahap	0	0	196
2. Nanga Taman	0	0	308
3. Sekadau Hulu	0	86	50
4. Sekadau Hilir	0	450	1302
5. Belitang Hilir	0	0	35
6. Belitang	0	0	705
7. Belitang Hulu	0	504	225
Sekadau	0	1040	2821

Catatan/Note: ...

Sumber/Source: Dinas Kesehatan, Pengendalian Penduduk dan Keluarga Berencana Kabupaten Sekadau/Health, Population Control and Family Planning Office of Sekadau Regency

Tabel
Table 4.2.11

Jumlah Kunjungan Pasien Rawat Jalan Menurut Bulan, Jenis Kelamin, Jenis Pasien dan Jenis Kasus di RSUD Sekadau, 2022
Number of Outpatient Visits by Month, Sex, Patient Type, and Case Type in Regional Public Hospital of Sekadau, 2022

Bulan Month	Jenis Kelamin/Sex		Pasien/Patient		Kasus/Case	
	Laki-laki Male	Perempuan Female	Baru Recent	Lama Long-time	Baru Recent	Lama Long-time
(1)	(2)	(3)	(4)	(5)	(6)	(7)
Januari/January	301	322	399	224	414	209
Februari/February	273	353	262	364	283	343
Maret/March	312	523	346	489	371	464
April/April	407	467	393	481	422	452
Mei/May	393	408	382	419	412	389
Juni/June	372	496	389	479	443	425
Juli/July	356	467	346	477	385	438
Agustus/August	408	502	377	533	427	483
September/September	327	423	307	443	348	402
Oktober/October	314	411	304	421	331	394
November/November	428	515	403	540	431	512
Desember/December	413	474	342	545	403	484
Jumlah/Total	4 304	5 361	4 250	5 415	4 670	4 995

Catatan/Note: ...

Sumber/Source: Rumah Sakit Umum Daerah Kabupaten Sekadau/Regional Public Hospital of Sekadau Regency

Tabel
Table 4.2.12

Jumlah Kunjungan Pasien Rawat Jalan Menurut Bulan, Jenis Pasien Datang, Jenis Pasien Pulang, dan Jenis Cara Bayar di RSUD Sekadau, 2022
Number of Outpatient Visits by Month, Type of Patients Come, Type of Patient Returned, and Type of Ways to Pay in Regional Public Hospital of Sekadau, 2022

Bulan Month	Pasien Datang/Patients Come			
	Datang Sendiri Come Alone	Rujukan PUSK PUSK Referral	Rujukan Dokter Praktek Doctor Referral	Faskes Lain Other Health Facilities
(1)	(2)	(3)	(4)	(5)
Januari/January	372	220	27	4
Februari/February	232	325	65	4
Maret/March	316	433	84	2
April/April	389	412	72	1
Mei/May	321	416	62	2
Juni/June	349	447	69	3
Juli/July	324	416	83	0
Agustus/August	284	517	102	7
September/September	233	439	76	2
Oktober/October	253	400	70	2
November/November	365	499	79	0
Desember/December	316	478	89	4
Jumlah/Total	3 754	5 002	878	31

Lanjutan Tabel/*Continued Table* 4.2.12

Bulan Month	Pasien Pulang/ <i>Patient Returned</i>				Cara Bayar/ <i>Ways to Pay</i>		
	Rawat Jalan	Rawat Inap Inpatient	Rujuk RS Lain Refer to Other Hospital	Kembali ke PUSK Back to PUSK	BPJS	Umum General	Lain Other
(1)	(2)	(3)	(4)	(5)	(6)	(7)	(8)
Januari/ <i>January</i>	623	0	0	0	320	0	0
Februari/ <i>February</i>	625	1	0	0	200	0	0
Maret/ <i>March</i>	818	17	0	0	280	0	0
April/ <i>April</i>	874	0	0	0	320	0	0
Mei/ <i>May</i>	679	119	3	0	316	0	0
Juni/ <i>June</i>	849	18	1	0	338	0	0
Juli/ <i>July</i>	807	15	1	0	321	0	0
Agustus/ <i>August</i>	879	17	11	3	294	0	0
September/ <i>September</i>	729	21	0	0	236	0	0
Oktober/ <i>October</i>	678	44	3	0	260	0	0
November/ <i>November</i>	941	2	0	0	372	0	0
Desember/ <i>December</i>	865	18	4	0	304	0	0
Jumlah/<i>Total</i>	9 367	272	23	3	3 561	0	0

Catatan/*Note*: ...

Sumber/*Source*: Rumah Sakit Umum Daerah Kabupaten Sekadau/*Regional Public Hospital of Sekadau Regency*

Tabel
Table 4.2.13**Total Kunjungan Pasien Rawat Inap Menurut Bulan, Jenis Kelamin dan Kelas Ruangan di RSUD Sekadau, 2022**
Total Visits of Inpatient by Month, Sex and Class of Room in Regional Public Hospital of Sekadau, 2022

Bulan Month	Jenis Kelamin/Sex		Kelas/Class			
	Laki-laki Male	Perempuan Female	1	2	3	Khusus Special
(1)	(2)	(3)	(4)	(5)	(6)	(7)
Januari/January	96	127	55	141	0	81
Februari/February	99	85	31	115	0	81
Maret/March	85	91	25	129	0	105
April/April	75	98	23	134	0	83
Mei/May	112	154	55	164	0	1212
Juni/June	152	147	64	197	0	196
Juli/July	172	192	64	232	0	190
Agustus/August	139	122	54	178	0	194
September/September	105	119	46	97	0	126
Oktober/October	96	104	39	133	0	79
November/November	91	97	34	139	0	109
Desember/December	90	105	34	135	0	53
Jumlah/Total	1 035	1 135	417	1 387	0	2 509

Catatan/Note: ...

Sumber/SOURCE: Rumah Sakit Umum Daerah Kabupaten Sekadau/Regional Public Hospital of Sekadau Regency

4.3 AGAMA DAN SOSIAL LAINNYA RELIGION AND OTHER SOCIAL AFFAIRS

Tabel 4.3.1 Jumlah Penduduk Menurut Kecamatan dan Agama yang Dianut di Kabupaten Sekadau, 2022
Population by Subdistrict and Religion in Sekadau Regency, 2022

Kecamatan Subdistrict	Islam	Protestan Protestant	Katolik Catholic	Hindu	Budha Buddha	Konghucu Konghucu	Lainnya Others
(1)	(2)	(3)	(4)	(5)	(6)	(7)	(8)
1. Nanga Mahap	7 618	2 953	16 950	0	42	15	8
2. Nanga Taman	7 397	790	20 406	0	43	2	8
3. Sekadau Hulu	10 061	976	19 697	0	23	6	0
4. Sekadau Hilir	40 368	3 692	25 841	4	485	170	0
5. Belitang Hilir	10 136	3 300	9 601	0	787	73	12
6. Belitang	7 983	2 891	3 714	0	27	1	0
7. Belitang Hulu	1 772	15 552	4 061	0	3	0	0
Sekadau	85 335	30 154	100 270	4	1 410	267	28

Catatan/Note: Data jumlah penduduk yang berasal dari Dinas Kependudukan dan Pencatatan Sipil Kabupaten Sekadau menggunakan de jure

Sumber/Source: Dinas Kependudukan dan Pencatatan Sipil Kabupaten Sekadau/ Population and Civil Registry Office of Sekadau Regency

Tabel
Table 4.3.2

**Jumlah Tempat Peribadatan Menurut Kecamatan di
Kabupaten Sekadau, 2022**
*Number of Places of Worship by Subdistrict in Sekadau
Regency, 2022*

Kecamatan Subdistrict	Masjid Mosque	Mushola Pray Room	Gereja Protestan Protestant Church	Gereja Katholik Catholic Church	Pura Temple	Vihara	Klenteng Temple
(1)	(2)	(3)	(4)	(5)	(6)	(7)	(8)
1. Nanga Mahap	12	12	8	37	0	0	1
2. Nanga Taman	19	9	2	46	0	0	0
3. Sekadau Hulu	25	14	6	84	0	0	0
4. Sekadau Hilir	56	71	23	62	0	1	3
5. Belitang Hilir	17	17	12	37	0	1	2
6. Belitang	13	18	19	12	0	0	1
7. Belitang Hulu	5	3	61	23	0	0	0
Sekadau	147	144	131	301	0	2	7

Catatan/Note: ...

Sumber/Source: Kementerian Agama Kabupaten Sekadau/Religion Minister of Sekadau Regency

Tabel 4.3.3 Jumlah Desa¹/Kelurahan yang Mengalami Bencana Alam² Menurut Kecamatan di Kabupaten Sekadau, 2019–2021
Table Number of Villages¹/Kelurahan that Had Natural Disaster² by Subdistrict in Sekadau Regency, 2019–2021

Kecamatan Subdistrict	Banjir/Flood		
	2019	2020	2021
(1)	(2)	(3)	(4)
1. Nanga Mahap	9	6	3
2. Nanga Taman	11	13	3
3. Sekadau Hulu	10	13	11
4. Sekadau Hilir	6	10	4
5. Belitang Hilir	6	8	7
6. Belitang	4	2	4
7. Belitang Hulu	3	–	–
Sekadau	49	52	32

Lanjutan Tabel/*Continued Table* 4.3.3

Kecamatan <i>Subdistrict</i>	Gempa Bumi/ <i>Eartquake</i>		
	2019	2020	2021
(1)	(5)	(6)	(7)
1. Nanga Mahap	–	–	–
2. Nanga Taman	–	–	–
3. Sekadau Hulu	–	–	–
4. Sekadau Hilir	–	–	–
5. Belitang Hilir	–	–	–
6. Belitang	–	–	–
7. Belitang Hulu	–	–	–
Sekadau	–	–	–

Lanjutan Tabel/*Continued Table* 4.3.3

Kecamatan Subdistrict	Tanah Longsor/Landslide		
	2019	2020	2021
(1)	(8)	(9)	(10)
1. Nanga Mahap	–	–	–
2. Nanga Taman	–	1	–
3. Sekadau Hulu	–	–	–
4. Sekadau Hilir	–	–	1
5. Belitang Hilir	–	–	–
6. Belitang	–	–	–
7. Belitang Hulu	–	–	–
Sekadau	–	1	1

Catatan/Note: ¹ Desa pada tabel ini termasuk Unit Permukiman Transmigrasi (UPT) yang masih dibina oleh kementerian terkait dan nagari di Provinsi Sumatera Barat/Villages in this table are included in Transmigration Settlement Unit which is still fostered by the relevant ministries and the nagari in the Province of Sumatera Barat

² Kejadian dalam setahun sebelum tahun pencacahan/Occured during the last one year before the enumeration years

Sumber/Source: BPS, Pendataan Potensi Desa (Podes)/BPS-Statistics Indonesia, Village Potential Data Collecting

Tabel
Table 4.3.4

Jumlah Jemaah Haji yang Diberangkatkan¹ ke Tanah Suci Mekah Menurut Kecamatan di Kabupaten Sekadau, 2020-2022
Number of Hajj Pilgrims Departured¹ to the Holyland of Mecca by Subdistrict, 2020–2022

Kecamatan Subdistrict	2020	2021	2022
(1)	(2)	(3)	(4)
1. Nanga Mahap	3	3	2
2. Nanga Taman	-	-	-
3. Sekadau Hulu	-	-	-
4. Sekadau Hilir	31	31	21
5. Belitang Hilir	6	6	3
6. Belitang	20	20	3
7. Belitang Hulu	-	-	-
Sekadau	60	60	29

Catatan/Note:

Sumber/Source: Kementerian Agama Kabupaten Sekadau/ Religion Minister of Sekadau Regency

Tabel
Table 4.3.5

Jumlah Kejahatan yang Dilaporkan, Risiko Penduduk Terjadi Tindak Pidana per 100.000 Penduduk, Persentase Penyelesaian Tindak Pidana, dan Selang Waktu Terjadinya Tindak Pidana Menurut Wilayah Kewenangan di Kabupaten Sekadau, 2020-2022
Crime Total, Crime Rate per 100,000 Population, Percentage of Crime Clearance, and Time Interval of Crime Occurance by Authority Area in Sekadau Regency, 2020–2022

Wilayah Kewenangan <i>Authority Area</i>	Jumlah Kejahatan yang Dilaporkan/ <i>Crime Total</i>		
	2020	2021	2022
(1)	(2)	(3)	(4)
1 Polres	33	74	95
2 Polsek			
a. Nanga Mahap	-	2	1
b. Nanga Taman	3	8	4
c. Sekadau Hulu	2	1	2
d. Sekadau Hilir	2	2	2
e. Belitang Hilir	5	4	4
f. Belitang	-	1	1
g. Belitang Hulu	1	2	1

Lanjutan Tabel/Continued Table 4.3.5

Wilayah Kewenangan Authority Area		Risiko Penduduk Terjadi Tindak Pidana per 100.000 Penduduk Crime Rate per 100,000 Population		
		2020	2021	2022
(1)		(2)	(3)	(4)
1	Polres	15,62	34,76	45,70
2	Polsek			
	a. Nanga Mahap	-	0,94	0,47
	b. Nanga Taman	1,42	3,76	1,87
	c. Sekadau Hulu	0,95	0,47	0,93
	d. Sekadau Hilir	0,95	0,94	0,93
	e. Belitang Hilir	2,37	1,88	1,87
	f. Belitang	-	0,47	0,47
	g. Belitang Hulu	0,47	0,94	0,47

Lanjutan Tabel/*Continued Table 4.3.5*

Wilayah Kewenangan <i>Authority Area</i>	Persentase Penyelesaian Tindak Pidana <i>Percentage of Crime Clearance</i>		
	2020	2021	2022
(1)	(2)	(3)	(4)
1 Polres			
2 Polsek			
a. Nanga Mahap	-	100%	100%
b. Nanga Taman	100%	50%	100%
c. Sekadau Hulu	100%	100%	50%
d. Sekadau Hilir	67%	0%	50%
e. Belitang Hilir	80%	25%	100%
f. Belitang	-	0%	100%
g. Belitang Hulu	100%	100%	100%

Lanjutan Tabel/*Continued Table 4.3.5*

Wilayah Kewenangan <i>Authority Area</i>		Selang Waktu Terjadinya Tindak Pidana ¹ <i>Time Interval of Crime Occurance¹</i>		
		2020	2021	2022
(1)		(2)	(3)	(4)
1	Polres	398.10'48"	132.13'05"	89.38'76"
2	Polsek			
	a. Nanga Mahap	-	4 380.0'0"	87.60'00"
	b. Nanga Taman	2 920.0'0"	1 095.0'0"	21.90'00"
	c. Sekadau Hulu	4 380.0'0"	8 760.0'0"	48.38'00"
	d. Sekadau Hilir	2 920.0'0"	4 380.0'0"	48.38'00"
	e. Belitang Hilir	1 752.0'0"	2 190.0'0"	21.90'00"
	f. Belitang	-	8 760.0'0"	87.60'00"
	g. Belitang Hulu	4 380.0'0"	4 380.0'0"	87.60'00"

Catatan/Note: ¹. = jam/hours; ' = menit/minutes; " = detik/second

Sumber/Source: Polres Sekadau/Sekadau Police Headquarters

Tabel 4.3.6 Jumlah Tindak Pidana yang Dilaporkan dan Diselesaikan Menurut Wilayah Kewenangan Tugas di Kabupaten Sekadau, 2021-2022
Number of Reported and Finished Criminal Cases by Authority Area in Sekadau Regency, 2021-2022

Wilayah Kewenangan Authority Area	Lapor Reported		Selesai Finished	
	2021	2022	2021	2022
(1)	(2)	(3)	(4)	(5)
1. Polres	66	...	20	-
2. Polsek				
a. Nanga Mahap	2	...	2	1
b. Nanga Taman	8	...	4	4
c. Sekadau Hulu	1	...	1	1
d. Sekadau Hilir	2	...	-	1
e. Belitang Hilir	4	...	1	4
f. Belitang	1	...	-	1
g. Belitang Hulu	2	...	2	1
Sekadau	86	...	30	13

Catatan/Note:

Sumber/Source: Polres Sekadau/Sekadau Police Headquarters

Tabel
Table 4.3.7**Jumlah Tindak Pidana yang Dilaporkan dan Diselesaikan Menurut Jenis Kejahatan/Pelanggaran di Wilayah Hukum Polres Sekadau, 2022*****Number of Reported and Finished Criminal Cases by Type of Law Violation in Sekadau Police HQ Law Enforcement Area, 2022***

Jenis Kejahatan/Pelanggaran <i>Type of Law Violation</i>	Dilaporkan <i>Reported</i>	Diselesaikan <i>Finished</i>	Dalam Penyidikan <i>Still Undergoing</i>
(1)	(2)	(3)	(4)
Pencurian	18	18	-
Curat	-	-	-
Curas	5	5	-
Curanmor	28	11	17
Pencurian Ringan	-	-	-
KDRT	2	2	-
Penganiayaan	3	1	2
Penganiayaan Ringan	-	-	-
Pencabulan	3	2	1
Percobaan Pemerkosaan	2	1	1
Persetubuhan dengan Anak di Bawah Umur	7	9	2
Perjudian	7	6	1
Pembunuhan	-	-	-
Penipuan	3	1	2
Penggelapan	2	4	2
Pengancaman	-	-	-
TPPU	-	-	-
Melarikan Anak di Bawah Umur	-	-	-
Pornografi	-	-	-

Lanjutan Tabel/Continued Table 4.3.8

Jenis Kejahatan/Pelanggaran <i>Type of Law Violation</i>	Dilaporkan <i>Reported</i>	Diselesaikan <i>Finished</i>	Dalam Penyidikan <i>Still Undergoing</i>
(1)	(2)	(3)	(4)
Kehutanan	-	-	-
Peti	6	6	-
Karantina Hewan Ikan dan Tumbuhan	-	-	-
Korupsi	-	-	-
Migas	3	3	-
Perlindungan Konsumen	1	1	-
Kebakaran	-	-	-
Penemuan Mayat	-	-	-
Laka Kerja	2	-	2
Pemeriksaan	2	1	1
Pengrusakan	-	-	-
Karhutla	1	-	1
Sekadau	95	71	24

Catatan/Note:

Sumber/Source: Polres Sekadau/Sekadau Police Headquarters

Tabel
Table 4.3.8**Jumlah Personil Polisi Menurut Wilayah Tugas di
Kabupaten Sekadau, 2022**
**Number of Police Personnel by Assignment in Sekadau
Regency, 2022**

	Wilayah Tugas Assignment	Pria Male	Wanita Female	Jumlah Total
	(1)	(2)	(3)	(4)
1	Polres	207	15	222
2	Polsek			
	a. Nanga Mahap	14	-	14
	b. Nanga Taman	15	-	15
	c. Sekadau Hulu	15	-	15
	d. Sekadau Hilir	21	-	21
	e. Belitang Hilir	15	-	15
	f. Belitang	14	-	14
	g. Belitang Hulu	14	-	14

Catatan/Note:

Sumber/Source: Polres Sekadau/Sekadau Police Headquarters

Tabel 4.3.9 **Jumlah Keluarga Menurut Kecamatan dan Program Keluarga Harapan di Kabupaten Sekadau, 2022**
Table **Number of Families by Subdistrict and PKH in Sekadau Regency, 2022**

Kecamatan Subdistrict	Penerima PKH (KK)			
	Tahap I	Tahap II	Tahap III	Tahap IV
(1)	(2)	(3)	(4)	(5)
1. Nanga Mahap	1 265	1 265	1 298	1 304
2. Nanga Taman	1 045	1 045	1 057	1 070
3. Sekadau Hulu	1 194	1 194	1 181	1 183
4. Sekadau Hilir	1 790	1 790	1 690	1 669
5. Belitang Hilir	466	466	389	378
6. Belitang	413	413	411	407
7. Belitang Hulu	970	970	990	994
Sekadau	7 143	7 143	7 016	7 005

Catatan/Note: ...

Sumber/Source: Dinas Sosial, Pemberdayaan Perempuan dan Perlindungan Anak Kabupaten Sekadau/Village's Communities Empowerment Board of Sekadau Regency

Tabel
Table 4.3.10**Rekapitulasi Penyandang Cacat di Kabupaten Sekadau,
2022**
Recapitulation of Disabled in Sekadau Regency, 2022

Kecamatan Subdistrict	Tuna Netra Blind	Tuna Rungu Wicara Deaf and Speech Impaired	Tuna Daksa/ Cacat Tubuh Physically Disabled	Bibir Sumbing Harelip	Jumlah Total
(1)	(8)	(9)	(11)	(12)	
1. Nanga Mahap	77	174	92	5	348
2. Nanga Taman	80	82	70	6	238
3. Sekadau Hulu	34	117	88	1	240
4. Sekadau Hilir	58	161	160	1	380
5. Belitang Hilir	33	41	48	3	125
6. Belitang	40	28	49	0	117
7. Belitang Hulu	34	51	59	4	148
Sekadau	356	654	566	20	1596

Catatan/Note: ...

Sumber/Source: Dinas Sosial, Pemberdayaan Perempuan dan Perlindungan Anak Kabupaten Sekadau/Village's Communities Empowerment Board of Sekadau Regency

Tabel 4.3.11 Jumlah Pernikahan di Kabupaten Sekadau, 2020-2022
Table Number of Marriages in Sekadau Regency, 2020-2022

Kecamatan Subdistrict	Nikah / Marriages		
	2020	2021	2022
(1)	(2)	(3)	(4)
1. Nanga Mahap	29	58	52
2. Nanga Taman	43	46	47
3. Sekadau Hulu	46	76	61
4. Sekadau Hilir	277	315	319
5. Belitang Hilir	58	76	69
6. Belitang	53	59	70
7. Belitang Hulu	13	11	13
Sekadau	519	641	631

Catatan/Note: ¹ Termasuk bedolan (nikah di luar KUA)/Including non formal registration

² Hanya untuk yang beragama Islam/Applies only for moslem

Sumber/Source: Kementerian Agama Kabupaten Sekadau/Religion Minister of Sekadau Regency

4.4 KEMISKINAN POVERTY

Tabel 4.4.1 Garis Kemiskinan, Jumlah, dan Persentase Penduduk Miskin di Kabupaten Sekadau, 2015–2022
Poverty Line, Number, and Percentage of Poor People in Sekadau Regency, 2015–2022

Tahun Year	Garis Kemiskinan (rupiah/kapita/bulan) Poverty Line (rupiah/capita/month)	Jumlah Penduduk Miskin (ribu) Number of Poor People (thousand)	Persentase Penduduk Miskin Percentage of Poor People
(1)	(2)	(3)	(4)
2015	256 452	12 560	6,50
2016	269 324	11 970	6,14
2017	288 162	12 740	6,46
2018	313 930	12 293	6,16
2019	329 835	12 280	6,11
2020	339 456	11 920	5,87
2021	351 726	12 685	6,26
2022	370 836	11 910	5,85

Catatan/Note: ...

Sumber/Source: BPS, Survei Sosial Ekonomi Nasional Maret/BPS-Statistics Indonesia, March National Socioeconomic Survey

Tabel 4.4.2 Indeks Kedalaman Kemiskinan dan Indeks Keparahan Kemiskinan di Kabupaten Sekadau, 2015–2022
Poverty Gap Index and Poverty Severity Index in Sekadau Regency, 2015–2022

Tahun Year	Indeks Kedalaman Kemiskinan Poverty Gap Index	Indeks Keparahan Kemiskinan Poverty Severity Index
(1)	(2)	(3)
2015	0,69	0,13
2016	10,02	0,22
2017	10,03	0,26
2018	0,53	0,08
2019	0,5	0,07
2020	0,58	0,10
2021	0,78	0,14
2022	0,72	0,13

Catatan/Note: ...

Sumber/Source: BPS, Survei Sosial Ekonomi Nasional Maret/BPS-Statistics Indonesia, March National Socioeconomic Survey

2022

05

Pertanian, Kehutanan, Pernakan, dan Perikanan

Agriculture, Forestry, Livestock, and Fishery

Produksi Perkebunan menurut Jenis Tanaman di Kabupaten Sekadau (ton)

KOPI

1



KELAPA

0,8



KAKAO

34



**KELAPA
SAWIT**

253.254



KARET

22.474



PENJELASAN TEKNIS

1. **Lahan sawah** adalah lahan pertanian yang berpetak-petak dan dibatasi oleh pematang (galengan), saluran untuk menahan/ menyalurkan air, yang biasanya ditanami padi sawah tanpa memandang dari mana diperoleh atau status lahan tersebut. Lahan yang dimaksud termasuk lahan yang terdaftar di Pajak Bumi Bangunan, luran Pembangunan Daerah, lahan bengkok, lahan serobotan, lahan rawa yang ditanami padi dan lahan bekas tanaman tahunan yang telah dijadikan sawah, baik yang ditanami padi, palawija atau tanaman semusim lainnya.
2. **Tegal/Kebun** adalah lahan pertanian bukan sawah (lahan kering) yang ditanami tanaman semusim atau tahunan dan terpisah dengan halaman sekitar rumah serta penggunaannya tidak berpindah pindah.
3. **Ladang/Huma** adalah lahan pertanian bukan sawah (lahan kering) yang biasanya ditanami tanaman semusim dan penggunaannya hanya semusim atau dua musim, kemudian akan ditinggalkan bila sudah tidak subur lagi (berpindah-pindah). Kemungkinan lahan ini beberapa tahun kemudian akan dikerjakankembali jika sudah subur.
4. **Tegal/Kebun** adalah lahan

TECHNICAL NOTES

1. **Wetland** is agricultural land that separated by small dykes to resist water, where the main crop is usually wetland paddy without considering where it is got from or the status of the land. It includes the land that is registered at land income tax office, regional development contribution, 'bengkok' land, illegal ownership, swamps for rice cultivation, and annual crop land mark that has been used as rice field, which are both planted with paddy, secondary crops or the other seasonal crops.
2. **Dry field/Garden** is an dryland (unirrigated land) which is planted with seasonal or annual crops and separately from the yard around the house without shifting
3. **Unirrigated agricultural field /Shifting cultivation land** is dryland (unirrigated land) that usually is cultivated for seasonal crops and utilized only for one or two seasons, then it will be left when it is not fertile (shifting). Maybe, this land will be used again in a few years if it has been fertile.
4. **Dry field/Garden** is an dry land

pertanian bukan sawah (lahan kering) yang ditanam tanaman semusim atau tahunan dan terpisah dengan halaman sekitar rumah serta penggunaannya tidak berpindah pindah.

5. **Ladang/Huma** adalah lahan pertanian bukan sawah (lahan kering) yang biasanya ditanami tanaman semusim dan penggunaannya hanya semusim atau dua musim, kemudian akan ditinggalkan bila sudah tidak subur lagi (berpindah pindah). Kemungkinan lahan ini beberapa tahun kemudian akan dikerjakan kembali jika sudah subur.

6. **Lahan yang sementara tidak diusahakan** adalah lahan yang biasanya diusahakan tetapi untuk sementara (lebih dari 1 (satu) tahun tetapi kurang dari atau sama dengan 2 (dua) tahun) tidak diusahakan, termasuk lahan sawah yang tidak diusahakan selama lebih dari 2 (dua) tahun.

7. **Tanaman sayuran dan buahbuahan semusim** adalah tanaman sumber vitamin, garam mineral dan lain-lain yang dikonsumsi dari bagian tanaman yang berupa daun, bunga, buah, dan umbinya, yang berumur kurang dari satu tahun.

8. **Tanaman buahbuahan semusim** adalah tanaman sumber vitamin, garam mineral, dan lain-lain yang

(*unirrigated land*) which is planted with seasonal or annual crops and separately from the yard around the house without shifting.

5. **Unirrigated agricultural field / Shifting cultivation land** is dryland (*unirrigated land*) that usually is cultivated for seasonal crops and utilized only for one or two seasons, then it will be left when it is not fertile (*shifting*). Maybe, this land will be used again in a few years if it has been fertile.

6. **Temporarily unused land** is land that is regularly used but temporarily (more than a year but less or equal than two years) is unused, it includes wetland that is not cultivated more than two years

7. **Seasonal vegetable and fruit plants** are plants which are the sources of vitamin, mineral salt, etc, consumed from the part of the plant in the form of leaf, flower, fruit, and root with the age of less than one year. Seasonal fruit plants are plants which are the sources of vitamin, mineral salt, etc., consumed from Annual fruit and vegetable plants

8. **which** are the sources of vitamin, contained mineral salt, etc, consumed from the part of

dikonsumsi dari bagian tanaman yang berupa buah, berumur kurang dari satu tahun, tidak berbentuk pohon/rumpun tetapi menjalar dan berbatang lunak. Tanaman buah-buahan dan sayuran adalah tanaman Sumber vitamin, garam mineral, dan lain-lain yang dikonsumsi dari bagian tanaman yang berupa buah dan merupakan tanaman tahunan

9. **Tanaman sayuran tahunan** adalah tanaman sumber vitamin, garam mineral, dan lain-lain yang dikonsumsi dari bagian tanaman yang berupa daun dan atau buah yang berumur lebih dari satu tahun.
10. **Luas panenan hortikultura** adalah luas tanaman sayuran, buah-buahan, biofarmaka, dan tanaman hias yang diambil hasilnya/dipanen pada periode pelaporan.
11. **Luas panen untuk tanaman sayuran** adalah luas tanaman yang dipanen sekaligus/habis/dibongkar dan luas tanaman yang dipanen berkali-kali (lebih dari satu kali)/belum habis.
12. **Tanaman yang dipanen sekaligus/ habis/dibongkar** adalah tanaman yang sehabis panen langsung dibongkar/dicabut, terdiri dari bawang daun, kacang merah, kentang, kol/kubis, kembang kol, petsai/sawi, wortel, lobak, dan
13. **Tanaman yang dipanen berkali-kali (lebih dari satu kali)/**

plant in the form of fruit and more than one year of age.

9. **Annual vegetable plants are plants which** are the sources of vitamin, contained mineral salt, etc, consumed from the part of the plant in the form of vegetable and more than one year of age.
10. **Harvested area of horticulture** is area which vegetable, fruit, medicinal and ornamental plant of crop harvested during the period of report.
11. **Harvested area of vegetables** is area of entirely plant harvested/demolished and plant harvested several times/undiminished.
12. **Entirely plants harvested/demolished** are plants usually harvested once and demolished to be substituted by other plants consisting of: shallots, garlic, leeks, potato, cabbage, cauli flower, mustard green, carrots, Chinese radish,
13. **Plants harvested several times/ undemolished** are plants usually

belum habis adalah tanaman yang pemanenannya lebih dari satu kali dan biasanya dibongkar apabila panen terakhir sudah tidak memadai lagi, antara lain: kacang panjang, cabe besar, cabe rawit, jamur, tomat, terung, buncis, ketimun, labu siam kangkung, bayam, dan semangka.

14. Produksi hortikultura adalah hasil menurut bentuk produk dari setiap tanaman sayuran, buah-buahan, biofarmaka dan tanaman hias yang diambil berdasarkan luas yang dipanen/tanaman yang menghasilkan pada bulan/triwulan laporan.

15. Data perkebunan besar dikumpulkan oleh BPS setiap bulan secara lengkap (sensus bulanan) dengan sistem surat pos. Khusus untuk tanaman kelapa, cengkeh, dan kapok, datanya diperoleh dari Direktorat Jenderal Perkebunan. Data perkebunan rakyat juga diperoleh dari Direktorat Jenderal Perkebunan.

16. Penghitungan luas tanaman perkebunan besar adalah pada keadaan akhir tahun dan tidak termasuk yang luasnya kurang dari 5 hektar.

17. Bentuk produksi perkebunan adalah; karet kering (karet), daun kering (teh dan tembakau), biji kering (kopi dan coklat), kulit kering (kayu manis dan kina), serat kering (rami), bunga kering (cengkeh), refined sugar (tebu dari perkebunan besar), gula

harvested more than once and demolished in the case that the last harvest was economically not profitable. They consist of: yard long beans, chili, small chili, mushroom, tomatoes, eggplant, fresh beans, cucumber, pumpkin/chayote, swamp cabbage, spinach, and watermelon.

14. Horticulture production is the standard production quantity form of vegetable, fruit, medicinal and ornamental plant based on harvested area/the number of production plants reported monthly/quarterly.

15. Data on estates are collected by the BPS every month on complete basis through a mailing system. Data on coconut, clove, and kapok, as well as on smallholder plantation, are acquired from the Directorate General of Estates.

16. Planted areas of estates refer to condition at the end of the year, and exclude areas less than 5 hectares.

17. Production of estates crops are follows: dry rubber (rubber); dry leaves (tea and tobacco); dry beans (coffee and cocoa); dry bark (cassiavera and cinchona); dry fibber (rosella); dry flowers/ buds (cloves); refined sugar (sugar cane from estate); cup sugar

mangkok (tebu dari perkebunan rakyat), ekivalen kopra (kopra), biji dan bunga (pala) serta minyak daun (sereh). Persediaan akhir tahun produksi perkebunan besar bukan merupakan cadangan penyangga (buffer stock).

18. Kawasan hutan adalah wilayah tertentu yang berupa hutan, yang ditunjuk dan atau ditetapkan oleh pemerintah untuk dipertahankan keberadaannya sebagai hutan tetap. Hal ini untuk menjamin kepastian hukum mengenai status kawasan hutan, letak batas dan luas suatu wilayah tertentu yang sudah ditunjuk menjadi kawasan hutan tetap.

19. Kawasan hutan Indonesia ditetapkan oleh Menteri Kehutanan dalam bentuk Surat Keputusan Menteri Kehutanan tentang Penunjukan Kawasan Hutan dan Perairan Provinsi. Penunjukan Kawasan Hutan ini disusun berdasarkan hasil pemaduserasian antara Rencana Tata Ruang Wilayah Provinsi (RTRWP) dengan Tata Guna Hutan Kesepakatan (TGHK).

20. Penunjukan kawasan hutan mencakup pula kawasan perairan yang menjadi bagian dari Kawasan Suaka Alam (KSA) dan Kawasan Pelestarian Alam (KPA). Berdasarkan Undang-Undang No. 41 Tahun 1999 tentang Kehutanan, kawasan hutan dibagi ke dalam kelompok Hutan Konservasi, Hutan Lindung,

(sugar cane from smallholders); copra (copra); seeds and bud (nutmeg); and leaf oil (citronella). The production availability of estates at the end of year is not the buffer stock.

18. Forest Area is a specific territory of forest ecosystem determined and or decided by the government as a permanent forest. Such decision is important to maintain the size of forest area and to ensure its legitimation and boundary demarcation of permanent forest.

19. Indonesian forest area is determined by the Minister of Forestry in the format of Ministerial Decree on the Designation of Provincial Forest Area and Inland Water, Coastal and Marine Ecosystem. The designation of Forest Area is formulated based on integrated and harmonized of Provincial Spatial Planning (RTRWP) and Forest Land Use by Consensus (TGHK).

20. The designation of forest area in some cases also cover inland water, coastal and marine ecosystem that may become part of Sanctuary Reserve Area (KSA) and Nature Conservation Area (KPA). In accordance to the Act on Forestry No. 41/1999, forest area is categorized as Conservation Forest, Protection Forest and Production

dan Hutan Produksi

- 21. Hutan Konservasi** adalah kawasan hutan dengan ciri khas tertentu, yang mempunyai fungsi pokok pengawetan keanekaragaman tumbuhan dan satwa serta ekosistemnya.
- 22. Hutan Lindung** adalah kawasan hutan yang mempunyai fungsi pokok sebagai perlindungan sistem penyangga kehidupan untuk mengatur tata air, mencegah banjir, mengendalikan erosi, mencegah intrusi air laut, dan memelihara kesuburan tanah.
- 23. Hutan Produksi** adalah kawasan hutan yang mempunyai fungsi pokok memproduksi hasil hutan. Hutan produksi terdiri dari Hutan Produksi Tetap (HP), Hutan Produksi Terbatas (HPT), dan Hutan Produksi yang dapat dikonversi. Penetapan lahan kritis mengacu pada lahan yang telah sangat rusak karena kehilangan penutupan vegetasinya, sehingga kehilangan atau berkurang fungsinya sebagai penahan air, pengendali erosi, siklus hara, pengatur iklim mikro, dan retensi karbon. Berdasarkan kondisi vegetasinya, kondisi lahan dapat diklasifikasikan sebagai: sangat kritis, kritis, agak kritis, potensial kritis, dan kondisi normal.
- 24. Reboisasi atau rehabilitasi hutan** bertujuan untuk menghutankan kembali kawasan

Forest.

- 21. Conservation Forest** is a forest area having specific characteristic established for the purposes of conservation of animal and plant species as well as their ecosystem.
- 22. Protection Forest** is a forest area designated to serve life support system, maintain hydrological system, prevent of flood, erosions control, seawater intrusion, and maintain soil fertility.
- 23. Production Forest** is a forest area designated mainly to promote sustainable forest production. Production forest is classified as permanent production forest, limited production forest, and convertible production forest. Conservation Forest is divided into: Sanctuary Reserve area consists of Strict Nature Reserve and Wildlife Sanctuary. Critical land refers to a piece of land severely damaged due to loss of its vegetation cover so that its functions as water retention, erosion control, nutrient cycling, microclimate regulators, and carbon retention. Based on the vegetation conditions, land conditions can be classified as: very critical, critical, moderately critical, potentially critical, and normal conditions.
- 24. Reforestation or forest rehabilitation** aims to reforest critical forest areas in watersheds.

hutan yang kritis di wilayah daerah aliran sungai

- 25. Pemanfaatan hasil hutan kayu** adalah segala bentuk usaha yang memanfaatkan dan mengusahakan hasil hutan kayu dengan tidak merusak lingkungan dan tidak mengurangi fungsi pokok hutan. Kegiatan ini hanya dapat dilaksanakan pada areal hutan yang memiliki potensi untuk dilakukan kegiatan pemanfaatan hasil hutan kayu dan dapat dilaksanakan setelah diperoleh izin usaha.
- 25. Utilization of timber forest products** is all forms of business that utilize and exploit timber forest products without damaging the environment and not reducing the main function of the forest. This activity can only be carried out in forest areas that have the potential for timber forest product utilization activities and can be carried out after obtaining a business license.
- 26. Data populasi ternak** bersumber dari Direktorat Jenderal Peternakan dan Kesehatan Hewan Kementerian Pertanian, sedangkan jumlah pemotongan ternak merupakan hasil Survei Laporan Pemotongan Ternak. Pengumpulan data pemotongan ternak dilakukan secara lengkap setiap triwulan di seluruh Rumah Potong Hewan (RPH) dan Tempat Pemotongan Hewan (TPH) yang ada di Indonesia.
- 26. Data of domestic livestock population** are obtain from the Directorate General of Livestock and Animal Health Service, while data on the number of animals slaughtered are based on the quarterly survey conducted by BPS. This survey is a complete enumeration on all slaughterhouses and abattoirs in Indonesia.
- 27. Rumah Tangga Perikanan Tangkap** adalah rumah tangga yang melakukan kegiatan penangkapan ikan/binatang air lainnya/tanaman air dengan tujuan sebagian/seluruh hasilnya untuk dijual.
- 27. Capture fishery household** is a household conducting activities in catching fishes/other aquatic animals/aquatic plants, for which the products are wholly or partly to be sold.
- 28. Rumah Tangga Perikanan Budidaya** adalah rumah tangga yang melakukan kegiatan budi daya ikan/binatang air lainnya/tanaman air dengan tujuan
- 28. An aquaculture fishery household** is a household conducting activities in culturing fishes/other aquatic animals/aquatic plants, for which the aim of

sebagian/seluruh hasilnya untuk
dijual.

part / all of the proceeds to be sold.

<https://sekadaukab.bps.go.id>

ULASAN**DESCRIPTION****5.1. Hortikulutra**

Tanaman hortikultura terdiri dari jenis sayur – sayuran dan buah – buahan. Sayur – sayuran di Kab. Sekadau yang menghasilkan produksi terbanyak adalah kangkung dengan luas panen 97 Ha dan hasil produksi 536 ton. Sedangkan untuk buah – buahan, produksi terbanyak adalah buah durian 21.914 ton.

5.2. Perkebunan

Kabupaten Sekadau merupakan salah satu kabupaten penghasil perkebunan terutama karet dan kelapa sawit. Pada tahun 2022 produksi karet di Kabupaten Sekadau mencapai 22.474 ton dengan luas area tanaman yang sudah menghasilkan 42.341 Ha. Produksi kelapa sawit di Kabupaten Sekadau mencapai 253.254 ton dengan luas area tanaman 124.806 Ha yang sudah menghasilkan. Selain tanaman karet dan kelapa sawit di Kabupaten Sekadau juga menghasilkan kakao dan kopi.

5.3. Peternakan

Subsektor peternakan di Kabupaten Sekadau untuk populasi ternak didominasi oleh sapi potong yang berjumlah 8.972 ekor, kambing yang berjumlah 5.075 ekor dan babi 5.015 ekor. Populasi unggas pada tahun 2022 ayam pedaging berjumlah

5.1. Horticulture

Horticulture plants consist of vegetables and fruits. Vegetables in Kab. Sekadau that produces the most production is Kangkung with an area of 97 Ha harvest and 536 tons of production. As for fruits, the most production is Durian 21.914 tons.

5.2. Plantation

Sekadau regency is one of the regency that producing plantations, especially rubber and oil palm. In 2022, rubber production In Sekadau regency reached 22.474 tons with the area of plant that has produced 42.341 ha. The production of palm oil in Sekadau Regency reaches 253.254 tons with the area of 124.806 ha that has produced. In addition to rubber and palm oil plants in Sekadau Regency also produce cocoa and coffee.

5.3. Farms

The livestock sub-sector in Sekadau Regency for livestock population is dominated by beef cattle amounting to 8.972 tails, 5.075 goats and 5.015 pigs. Poultry population in 2022 broiler amounted to 1.364.933 birds while the chicken numbered 117.064 birds.

1.364.933 ekor sedangkan ayam kampung berjumlah 117.064 ekor.

5.4. Perikanan

Subsektor budidaya perikanan di Kabupaten Sekadau terdiri dari kolam air tawar dan jaring apung. Pada tahun 2022, produksi ikan yang dihasilkan pada subsektor kolam air tawar sebanyak 700,45 ton sedangkan produksi ikan yang dihasilkan pada subsektor jaring apung sebanyak 368,99 ton.

5.5. Kehutanan

Kawasan hutan di Kabupaten Sekadau terbagi menjadi hutan lindung dan hutan produksi. Luasan hutan lindung di Kabupaten Sekadau adalah 68.880,86 hektar sementara luasan hutan produksi sebesar 132.896,33 hektar yang terbagi menjadi hutan produksi terbatas dan hutan produksi tetap.

5.4. Fishery

The fishery sub-sector in Sekadau Regency consists of freshwater pond fishery and floating cage net fishery. In 2022, the production of fish produced in freshwater pond fishery is 700,45 tons while floating cage net fishery is 368,99 tons.

5.5. Forestry

Forest areas in Sekadau Regency are divided into protected forests and production forests. The area of protected forest in Sekadau Regency is 68,880.86 hectares while the area of production forest is 132,896.33 hectares which is divided into limited production forest and permanent production forest.

5.1 HORTIKULTURA

HORTICULTURE

Tabel 5.1.1 **Luas Panen Tanaman Sayuran Menurut Kecamatan dan Jenis Tanaman di Kabupaten Sekadau(ha), 2021 dan 2022^x**
Table 5.1.1 **Harvested Area of Vegetables by Subdistrict and Kind of Plant in Sekadau Regency(ha), 2021 and 2022^x**

Kecamatan Subdistrict	Bawang Merah Shallot		Cabai Besar/TW/Teropong Chili/Big Chili	
	2021	2022 ^x	2021	2022 ^x
(1)	(2)	(3)	(4)	(5)
Nanga Mahap	-	-	-	-
Nanga Taman	-	-	-	-
Sekadau Hulu	-	-	-	-
Sekadau Hilir	-	-	3	3
Belitang Hilir	-	-	1	-
Belitang	-	-	-	-
Belitang Hulu	-	-	-	1
Sekadau	-	-	4	4

Lanjutan Tabel/Continued Table 5.1.1

Kecamatan Subdistrict	Cabai Keriting Curly Chili		Cabai Rawit Chili/Cayenne Pepper	
	2021	2022*	2021	2022*
(1)	(6)	(7)	(8)	(9)
Nanga Mahap	-	-	10	4
Nanga Taman	-	-	7	4
Sekadau Hulu	-	-	3	3
Sekadau Hilir	-	-	10	9
Belitang Hilir	-	-	1	2
Belitang	-	-	1	-
Belitang Hulu	-	-	-	7
Sekadau	-	-	32	29

Lanjutan Tabel/*Continued Table* 5.1.1

Kecamatan Subdistrict	Kentang Potato		Kubis Cabbage		Tomat Tomato	
	2021	2022 ^x	2021	2022 ^x	2021	2022 ^x
(1)	(10)	(11)	(12)	(13)	(14)	(15)
Nanga Mahap	-	-	-	-	-	-
Nanga Taman	-	-	-	-	-	-
Sekadau Hulu	-	-	-	-	-	-
Sekadau Hilir	-	-	-	-	2	2
Belitang Hilir	-	-	-	-	-	-
Belitang	-	-	-	-	-	-
Belitang Hulu	-	-	-	-	-	-
Sekadau	-	-	-	-	2	2

Lanjutan Tabel/*Continued Table 5.1.1*

Kecamatan Subdistrict	Bawang Putih Garlic		Bayam Spinach		Kangkung Water Spinach	
	2021	2022 ^x	2021	2022 ^x	2021	2022 ^x
(1)	(16)	(17)	(18)	(19)	(20)	(21)
Nanga Mahap	-	-	-	-	-	-
Nanga Taman	-	-	4	12	5	16
Sekadau Hulu	-	-	-	-	12	11
Sekadau Hilir	-	-	48	56	48	56
Belitang Hilir	-	-	5	5	12	11
Belitang	-	-	-	-	-	-
Belitang Hulu	-	-	-	2	-	3
Sekadau	-	-	57	75	77	97

Catatan/*Note:* ...

Sumber/*Source:* BPS, Statistik Pertanian Hortikultura SPH-SBS/BPS-Statistics Indonesia, Agricultural Statistic for Horticulture SPH-SBS

Tabel 5.1.2 **Produksi Tanaman Sayuran Menurut Kecamatan dan Jenis Tanaman di Kabupaten Sekadau(kuintal), 2021 dan 2022***
Table **5.1.2** **Production of Vegetables by Subdistrict and Kind of Plant in Sekadau Regency(quintal), 2021 and 2022***

Kecamatan Subdistrict	Bawang Merah Shallot		Cabai Besar/TW/Teropong Chili/Big Chili	
	2021	2022*	2021	2022*
(1)	(2)	(3)	(4)	(5)
Nanga Mahap	-	-	-	-
Nanga Taman	-	-	-	-
Sekadau Hulu	-	-	-	-
Sekadau Hilir	-	-	14	24
Belitang Hilir	-	-	2	-
Belitang	-	-	-	-
Belitang Hulu	-	-	-	2
Sekadau	-	-	16	26

Lanjutan Tabel/Continued Table 5.1.2

Kecamatan Subdistrict	Cabai Keriting Curly Chili		Cabai Rawit Chili/Cayenne Pepper	
	2021	2022*	2021	2022*
(1)	(6)	(7)	(8)	(9)
Nanga Mahap	-	-	87	39
Nanga Taman	-	-	18	9
Sekadau Hulu	-	-	26	13
Sekadau Hilir	-	-	162	164
Belitang Hilir	-	-	16	18
Belitang	-	-	8	-
Belitang Hulu	-	-	-	41
Sekadau	-	-	317	284

Lanjutan Tabel/*Continued Table* 5.1.2

Kecamatan Subdistrict	Kentang Potato		Kubis Cabbage		Tomat Tomato	
	2021	2022 ^x	2021	2022 ^x	2021	2022 ^x
(1)	(10)	(11)	(12)	(13)	(14)	(15)
Nanga Mahap	-	-	-	-	-	-
Nanga Taman	-	-	-	-	-	-
Sekadau Hulu	-	-	-	-	-	-
Sekadau Hilir	-	-	-	-	8	11
Belitang Hilir	-	-	-	-	-	-
Belitang	-	-	-	-	-	-
Belitang Hulu	-	-	-	-	-	-
Sekadau	-	-	-	-	8	11

Lanjutan Tabel/Continued Table 5.1.2

Kecamatan Subdistrict	Bawang Putih Garlic		Bayam Spinach		Kangkung Water Spinach	
	2021	2022 ^x	2021	2022 ^x	2021	2022 ^x
(1)	(16)	(17)	(18)	(19)	(20)	(21)
Nanga Mahap	-	-	-	-	-	-
Nanga Taman	-	-	4	23	10	35
Sekadau Hulu	-	-	-	-	47	31
Sekadau Hilir	-	-	48	64	96	112
Belitang Hilir	-	-	85	50	566	352
Belitang	-	-	-	-	-	-
Belitang Hulu	-	-	-	4	-	6
Sekadau	-	-	137	141	719	536

Catatan/Note: ...

Sumber/Source: BPS, Statistik Pertanian Hortikultura SPH-SBS/BPS-Statistics Indonesia, Agricultural Statistic for Horticulture SPH-SBS

Tabel
Table 5.1.3

Luas Panen Tanaman Sayuran dan Buah-buahan Semusim Menurut Jenis Tanaman di Kabupaten Sekadau(ha), 2019–2022
Harvested Area of Seasonal Vegetables and Fruits by Kind of Plant in Sekadau Regency(ha), 2019–2022

Jenis Tanaman/Kind of Plants	2019	2020	2021	2022*
(1)	(2)	(3)	(4)	(5)
Sayuran/Vegetables:				
Bawang Daun/ <i>Scallion</i>	-	-	-	1
Bawang Merah/ <i>Shallots</i>	-	-	-	-
Bawang Putih/ <i>Garlic</i>	-	-	-	-
Bayam/ <i>Spinach</i>	66	72	57	75
Buncis/ <i>String Bean</i>	5	4	6	6
Cabai Besar/ <i>TW/Teropong/Chili/Big Chili</i>	-	4
Cabai Keriting/ <i>Curly Chili</i>	-	-
Cabai Rawit/ <i>Chili/Cayenne Pepper</i>	37	52	32	29
Jamur Tiram/ <i>Mushrooms</i>	-	-
Jamur Merang/ <i>Mushrooms</i>	-	-
Jamur Lainnya/ <i>Mushrooms</i>	-	-
Kacang Merah/ <i>Red Beans</i>	-
Kacang Panjang/ <i>Long Beans</i>	18	32	28	31
Kangkung/ <i>Water Spinach</i>	97	90	77	97
Kembang Kol/ <i>Cauliflower</i>	-	-	-	-
Kentang/ <i>Potato</i>	-	-	-	-

Lanjutan Tabel/Continued Table 5.1.3

Jenis Tanaman/Kind of Plants	2019	2020	2021	2022*
(1)	(2)	(3)	(4)	(5)
Ketimun/Cucumber	19	18	19	22
Kubis/Cabbage	-	-	-	-
Labu Siam/Chayote	-	-	-	-
Lobak/Radish	-
Petsai/Chinese Cabbage/Mustard Green	59	69	56	66
Terung/Eggplant	15	18	18	23
Tomat/Tomato	2	2	2	2
Wortel/Carrot	-	-	-	-
Buah-buahan/Fruits:				
Blewah/Blewah	-
Melon/Melon	-	-	-	-
Semangka/Watermelon	-	2	13	10

Catatan/Note: ...

Sumber/Source: BPS, Statistik Pertanian Hortikultura SPH-SBS/BPS-Statistics Indonesia, Agricultural Statistic for Horticulture SPH-SBS

Tabel
Table 5.1.4

**Produksi Tanaman Sayuran dan Buah-buahan Semusim
Menurut Jenis Tanaman di Kabupaten Sekadau(kuintal),
2019–2022**
*Production of Seasonal Vegetables and Fruits by Kind of
Plant in Sekadau Regency(quintal), 2019–2022*

Jenis Tanaman/Kind of Plants	2019	2020	2021	2022*
(1)	(2)	(3)	(4)	(5)
Sayuran/Vegetables:				
Bawang Daun/ <i>Scallion</i>	-	-	-	4
Bawang Merah/ <i>Shallots</i>	-	-	-	-
Bawang Putih/ <i>Garlic</i>	-	-	-	-
Bayam/ <i>Spinach</i>	375	289	137	141
Buncis/ <i>String Bean</i>	22	10	19	32
Cabai Besar/TW/Teropong/ <i>Chili/Big Chili</i>	16	26
Cabai Keriting/ <i>Curly Chili</i>	-	-
Cabai Rawit/ <i>Chili/Cayenne Pepper</i>	539	563	317	284
Jamur Tiram ¹ / <i>Mushrooms¹</i>	-	-
Jamur Merang ¹ / <i>Mushrooms¹</i>	-	-
Jamur Lainnya ¹ / <i>Mushrooms¹</i>	-	-
Kacang Merah/ <i>Red Beans</i>	-
Kacang Panjang/ <i>Long Beans</i>	162	255	241	247
Kangkung/ <i>Water Spinach</i>	959	825	719	536
Kembang Kol/ <i>Cauliflower</i>	-	-	-	-
Kentang/ <i>Potato</i>	-	-	-	-

Lanjutan Tabel/Continued Table 5.1.4

Jenis Tanaman/Kind of Plants	2-19	2-2-	2-21	2-22 ^a
(1)	(2)	(3)	(4)	(5)
Ketimun/Cucumber	117	134	160	141
Kubis/Cabbage	-	-	-	-
Labu Siam/Chayote	-	-	-	-
Lobak/Radish	-
Petsai/Chinese Cabbage/Mustard Green	160	183	175	170
Terung/Eggplant	116	153	219	241
Tomat/Tomato	13	10	8	11
Wortel/Carrot	-	-	-	-
Buah–buahan/Fruits:				
Blewah/Blewah	-
Melon/Melon	-	-	-	-
Semangka/Watermelon	-	22	299	48

Catatan/Note: ...

Sumber/Source: BPS, Statistik Pertanian Hortikultura SPH-SBS/BPS-Statistics Indonesia, Agricultural Statistic for Horticulture SPH-SBS

Tabel
Table 5.1.5**Luas Panen Tanaman Biofarmaka Menurut Kecamatan dan Jenis Tanaman di Kabupaten Sekadau(m²), 2021 dan 2022***Harvested Area of Medicinal Plants by Subdistrict and Kind of Plant in Sekadau Regency(m²), 2021 and 2022*

Kecamatan Subdistrict	Jahe Ginger		Laos/Lengkuas Galanga		Kencur East Indian Galangal	
	2021	2022 ^x	2021	2022 ^x	2021	2022 ^x
(1)	(2)	(3)	(4)	(5)	(6)	(7)
1. Nanga Mahap	50	70	-	-	13	30
2. Nanga Taman	400	300	150	60	250	-
3. Sekadau Hulu	30	90	-	-	-	-
4. Sekadau Hilir	35	35	50	50	30	30
5. Belitang Hilir	100	50	-	-	-	-
6. Belitang	-	-	-	-	-	-
7. Belitang Hulu	-	-	-	-	-	-
Sekadau	615	545	200	110	293	60

Lanjutan Tabel/*Continued Table* 5.1.5

Kecamatan Subdistrict	Kunyit Turmeric		Jeruk Nipis Lime		Serai Lemongrass	
	2021	2022 ^x	2021	2022 ^x	2021	2022 ^x
(1)	(8)	(9)	(10)	(11)	(12)	(13)
1. Nanga Mahap	25	40	-	-	-	-
2. Nanga Taman	100	60	-	-	100	45
3. Sekadau Hulu	40	90	-	-	-	-
4. Sekadau Hilir	50	50	101	101	45	35
5. Belitang Hilir	-	-	-	-	-	-
6. Belitang	-	-	-	-	-	-
7. Belitang Hulu	-	-	-	-	-	-
Sekadau	215	240	101	101	145	80

Catatan/Note: ...

Sumber/Source: BPS, Statistik Pertanian Hortikultura SPH-TBF/BPS-Statistics Indonesia, Agricultural Statistic for Horticulture SPH-TBF

Tabel
Table 5.1.6**Produksi Tanaman Biofarmaka Menurut Kecamatan dan Jenis Tanaman di Kabupaten Sekadau(kg), 2021 dan 2022**
Production of Medicinal Plants by Subdistrict and Kind of Plant in Sekadau Regency(kg), 2021 and 2022

Kecamatan Subdistrict	Jahe Ginger		Laos/Lengkuas Galanga		Kencur East Indian Galangal	
	2021	2022 ^x	2021	2022 ^x	2021	2022 ^x
(1)	(2)	(3)	(4)	(5)	(6)	(7)
1. Nanga Mahap	315	310	-	-	49	78
2. Nanga Taman	400	1 200	150	230	250	-
3. Sekadau Hulu	100	280	-	-	-	-
4. Sekadau Hilir	90	80	200	200	60	60
5. Belitang Hilir	300	158	-	-	-	-
6. Belitang	-	-	-	-	-	-
7. Belitang Hulu	-	-	-	-	-	-
Sekadau	1 205	2 028	350	430	359	138

Lanjutan Tabel/*Continued Table 5.1.6*

Kecamatan Subdistrict	Kunyit Turmeric		Jruk Nipis Lime		Serai Lemongrass	
	2021	2022 ^x	2021	2022 ^x	2021	2022 ^x
(1)	(8)	(9)	(10)	(11)	(12)	(13)
1. Nanga Mahap	103	153	-	-	-	-
2. Nanga Taman	100	210	-	-	450	185
3. Sekadau Hulu	120	285	-	-	-	-
4. Sekadau Hilir	50	50	2 130	5 664	255	105
5. Belitang Hilir	-	-	-	-	-	-
6. Belitang	-	-	-	-	-	-
7. Belitang Hulu	-	-	-	-	-	-
Sekadau	373	698	2 130	5 664	705	290

Catatan/Note: ...

Sumber/Source: BPS, Statistik Pertanian Hortikultura SPH-TBF/BPS-Statistics Indonesia, Agricultural Statistic for Horticulture SPH-TBF

Tabel
Table 5.1.7**Luas Panen Tanaman Biofarmaka Menurut Jenis Tanaman di Kabupaten Sekadau(m²), 2019–2022**
Harvested Area of Medicinal Plants by Kind of Plant in Sekadau Regency(m²), 2019–2022

Jenis Tanaman Kind of Plants	2019	2020	2021	2022 ^x
(1)	(2)	(3)	(4)	(5)
Jeruk Nipis ¹	101	101
Mahkota Dewa ¹ / <i>Phaleria Macrocarpa</i> ¹	...	8	7	-
Serai	145	80
Jahe/ <i>Ginger</i>	60 465	975	615	545
Kapulaga/ <i>Java Cardamon</i>	200	100	-	-
Kencur/ <i>East Indian Galangal</i>	40 270	342	293	60
Kunyit/ <i>Turmeric</i>	40 355	635	215	240
Laos/ <i>Lengkuas/Galanga</i>	170	180	200	110
Lempuyang/ <i>Zingiber Aromaticum</i>	...	-	-	-
Lidah Buaya/ <i>Aloevera</i>	...	-	-	-
Mengkudu ¹ / <i>Indian Mulberry</i> ¹	5	47	-	-
Temuireng/ <i>Black Turmeric</i>	...	-	-	-
Temukunci/ <i>Chinese Keys</i>	...	-	-	-
Temulawak/ <i>Java Turmeric</i>	...	-	-	-
Sambiloto/ <i>King of Bitter</i>	...	-	-	-

Catatan/Note: ¹ Satuan luas panen dalam pohon/*The unit of harvested area are tree*Sumber/Source: BPS, Statistik Pertanian Hortikultura SPH-TBF/BPS-Statistics Indonesia, *Agricultural Statistic for Horticulture SPH-TBF*

Tabel 5.1.8 **Produksi Tanaman Biofarmaka Menurut Jenis Tanaman di Kabupaten Sekadau(kg), 2019–2022**
Table 5.1.8 **Production of Medicinal Plants by Kind of Plant in Sekadau Regency(kg),2019–2022**

Jenis Tanaman Kind of Plants	2019	2020	2021	2022 ^x
(1)	(2)	(3)	(4)	(5)
Jeruk Nipis	2 130	5 664
Mahkota Dewa/ <i>Phaleria Macrocarpa</i>	...	136	200	-
Serai	705	290
Jahe/ <i>Ginger</i>	18 065	3 150	1 205	2 028
Kapulaga/ <i>Java Cardamon</i>	155	130	-	-
Kencur/ <i>East Indian Galangal</i>	14 093	823	359	138
Kunyit/ <i>Turmeric</i>	18 396	2 982	373	698
Laos/ <i>Lengkuas/Galanga</i>	954	900	350	430
Lempuyang/ <i>Zingiber Aromaticum</i>	...	-	-	-
Lidah Buaya/ <i>Aloevera</i>	...	-	-	-
Mengkudu/ <i>Indian Mulberry</i>	180	60	-	-
Temuireng/ <i>Black Turmeric</i>	...	-	-	-
Temukunci/ <i>Chinese Keys</i>	...	-	-	-
Temulawak/ <i>Java Turmeric</i>	...	-	-	-
Sambiloto/ <i>King of Bitter</i>	...	-	-	-

Catatan/Note: ...

Sumber/Source: BPS, Statistik Pertanian Hortikultura SPH-TBF/BPS-Statistics Indonesia, Agricultural Statistic for Horticulture SPH-TBF

Tabel
Table 5.1.9

Luas Panen Tanaman Hias Menurut Kecamatan dan Jenis Tanaman di Kabupaten Sekadau(m²), 2021 dan 2022^x
Harvested Area of Ornamental Plants by Subdistrict and Kind of Plant in Sekadau Regency(m²), 2021 and 2022^x

Kecamatan Subdistrict	Angrek Pot/ <i>Orchid</i>		Anggrek Potong/ <i>Orchid</i>	
	2021	2022 ^x	2021	2022 ^x
(1)	(2)	(3)	(4)	(5)
1. Nanga Mahap	-	-	-	-
2. Nanga Taman	-	-	-	-
3. Sekadau Hulu	-	-	-	-
4. Sekadau Hilir	-	-	-	-
5. Belitang Hilir	-	-	-	-
6. Belitang	-	-	-	-
7. Belitang Hulu	-	-	-	-
Sekadau	-	-	-	-

Lanjutan Tabel/*Continued Table* 5.1.9

Kecamatan Subdistrict	Krisan/Chrysantemum		Mawar/Rose	
	2021	2022 ^x	2021	2022 ^x
(1)	(6)	(7)	(8)	(9)
1. Nanga Mahap	-	-	-	-
2. Nanga Taman	-	-	-	-
3. Sekadau Hulu	-	-	-	-
4. Sekadau Hilir	-	-	-	-
5. Belitang Hilir	-	-	-	-
6. Belitang	-	-	-	-
7. Belitang Hulu	-	-	-	-
Sekadau	-	-	-	-

Lanjutan Tabel/*Continued Table* 5.1.9

Kecamatan <i>Subdistrict</i>	Sedap Malam/ <i>Tuberose</i>	
	2021	2022*
(1)	(10)	(11)
1. Nanga Mahap	-	-
2. Nanga Taman	-	-
3. Sekadau Hulu	-	-
4. Sekadau Hilir	-	-
5. Belitang Hilir	-	-
6. Belitang	-	-
7. Belitang Hulu	-	-
Sekadau	-	-

Catatan/*Note*: ...

Sumber/*Source*: BPS, Statistik Pertanian Hortikultura SPH-TH/*BPS-Statistics Indonesia, Agricultural Statistik for Horticulture SPH-TH*

Tabel 5.1.10 **Produksi Tanaman Hias Menurut Kecamatan dan Jenis Tanaman di Kabupaten Sekadau(tangkai), 2021 dan 2022^x**
Table 5.1.10 **Production of Ornamental Plants by Subdistrict and Kind of Plant in Sekadau Regency(stalks), 2021 and 2022^x**

Kecamatan Subdistrict	Angrek Pot/Orchid		Anggrek Potong/Orchid	
	2021	2022 ^x	2021	2022 ^x
(1)	(2)	(3)	(4)	(5)
1. Nanga Mahap	-	-	-	-
2. Nanga Taman	-	-	-	-
3. Sekadau Hulu	-	-	-	-
4. Sekadau Hilir	-	-	-	-
5. Belitang Hilir	-	-	-	-
6. Belitang	-	-	-	-
7. Belitang Hulu	-	-	-	-
Sekadau	-	-	-	-

Lanjutan Tabel/*Continued Table* 5.1.10

Kecamatan Subdistrict	Krisan/ <i>Chrysantemum</i>		Mawar/ <i>Rose</i>	
	2021	2022 ^x	2021	2022 ^x
(1)	(6)	(7)	(8)	(9)
1. Nanga Mahap	-	-	-	-
2. Nanga Taman	-	-	-	-
3. Sekadau Hulu	-	-	-	-
4. Sekadau Hilir	-	-	-	-
5. Belitang Hilir	-	-	-	-
6. Belitang	-	-	-	-
7. Belitang Hulu	-	-	-	-
Sekadau	-	-	-	-

Lanjutan Tabel/*Continued Table* 5.1.10

Kecamatan Subdistrict	Sedap Malam/Tuberose	
	2021	2022*
(1)	(10)	(11)
1. Nanga Mahap	-	-
2. Nanga Taman	-	-
3. Sekadau Hulu	-	-
4. Sekadau Hilir	-	-
5. Belitang Hilir	-	-
6. Belitang	-	-
7. Belitang Hulu	-	-
Sekadau	-	-

Catatan/Note: ...

Sumber/Source: BPS, Statistik Pertanian Hortikultura SPH-TH/BPS-Statistics Indonesia, *Agricultural Statistik for Horticulture SPH-TH*

Tabel
Table 5.1.11

**Luas Panen Tanaman Hias Menurut Jenis Tanaman di
Kabupaten Sekadau(m²), 2019–2022**
*Harvested Area of Ornamental Plants by Kind of Plant in
Sekadau Regency(m²), 2019–2022*

Jenis Tanaman <i>Kind of Plants</i>	2019	2020	2021	2022*
(1)	(2)	(3)	(4)	(5)
Aglaonema	-	-	-	-
Anggrek Pot/ <i>Orchid</i>	-	-
Anggrek Potong/ <i>Orchid</i>	-	-
Anthurium Bunga/ <i>Flamingo Lily Flower</i>	-	-	-	-
Bromelia	-	-
Bugenvil	-	-
Cordyline	-	-	-	-
Dracaena/ <i>Dracaena</i>	-	-	-	-
Gerbera (<i>Herbras</i>)	-	-	-	-
Heliconia (Pisang-Pisangan)	-	-	-	-
Ixora (<i>Soka</i>)	-	-	-	-
Krisan/ <i>Chrysantemum</i>	-	-	-	-
Mawar/ <i>Rose</i>	-	-	-	-
Melati/ <i>Jasmine</i>	-	-	-	-
Pakis/ <i>Leather Leaf Fern</i>	-	-	-	-
Palem/ <i>Palm</i>	-	-	-	-
Phylodendron/ <i>Phylodendron</i>	-	-	-	-
Puring	-	-
Sansevieria (<i>Pedang-Pedangan</i>)	-	-	-	-
Sedap Malam/ <i>Tuberose</i>	-	-	-	-

Catatan/Note: ...

Sumber/Source: BPS, Statistik Pertanian Hortikultura SPH-TH/BPS-Statistics Indonesia, Agricultural Statistik for Horticulture SPH-TH

Tabel 5.1.12 **Produksi Tanaman Hias Menurut Jenis Tanaman di Kabupaten Sekadau(tangkai), 2019–2022**
Table 5.1.12 **Production of Ornamental Plants by Kind of Plant n Sekadau Regency(stalks), 2019–2022**

Jenis Tanaman <i>Kind of Plants</i>	2019	2020	2021	2022 ^a
(1)	(2)	(3)	(4)	(5)
Aglaonema ¹	-	-	-	-
Anggrek Pot ¹ /Orchid ¹	-	-
Anggrek Potong/Orchid	-	-
Anthurium Bunga ¹ /Flamingo Lily Flower ¹	-	-	-	-
Bromelia ¹	-	-
Bugenvil ¹	-	-
Cordyline ¹	-	-	-	-
Dracaena ¹ /Dracaena ¹	-	-	-	-
Gerbera (Herbras)	-	-	-	-
Heliconia (Pisang-Pisangan) ¹	-	-	-	-
Ixora (Soka) ¹	-	-	-	-
Krisan/Chrysantemum	-	-	-	-
Mawar/Rose	-	-	-	-
Melati ² /Jasmine ²	-	-	-	-
Pakis ² /Leather Leaf Fern ²	-	-	-	-
Palem ¹ /Palm ¹	-	-	-	-
Phylodendron ¹ /Phylodendron ¹	-	-	-	-
Puring ¹	-	-
Sansevieria (Pedang-Pedangan) ¹	-	-	-	-
Sedap Malam/Tuberose	-	-	-	-

Catatan/Note: ¹ Satuan produksi dalam pohon/The unit of production are tree

² Satuan produksi dalam kg/The unit of production are kg

Sumber/Source: BPS, Statistik Pertanian Hortikultura SPH-TH/BPS-Statistics Indonesia, Agricultural Statistik for Horticulture SPH-TH

Tabel
Table 5.1.13

Produksi Buah-buahan Menurut Kecamatan dan Jenis Tanaman di Kabupaten Sekadau(kuintal), 2021 dan 2022^x
Production of Fruits by Subdistrict and Kind of Plant in Sekadau Regency(kuintal), 2021 and 2022^x

Kecamatan Subdistrict	Mangga/Mango		Durian/Durian	
	2021	2022 ^x	2021	2022 ^x
(1)	(2)	(3)	(4)	(5)
1. Nanga Mahap	4	3	39	6
2. Nanga Taman	21	16	13 360	20 500
3. Sekadau Hulu	49	35	12 281	95
4. Sekadau Hilir	256	256	453	1 313
5. Belitang Hilir	700	-	300	-
6. Belitang	-	368	-	-
7. Belitang Hulu	-	-	-	-
Sekadau	1 030	679	26 433	21 914

Lanjutan Tabel/*Continued Table* 5.1.13

Kecamatan Subdistrict	Jeruk Siam/Orange/Tangerine		Pisang/Banana	
	2021	2022 ^x	2021	2022 ^x
(1)	(6)	(7)	(8)	(9)
1. Nanga Mahap	1	41	19	15
2. Nanga Taman	-	-	410	873
3. Sekadau Hulu	-	-	1 299	2 090
4. Sekadau Hilir	765	736	151	608
5. Belitang Hilir	-	-	14	4
6. Belitang	-	-	-	43
7. Belitang Hulu	-	-	-	-
Sekadau	766	777	1 893	3 633

Lanjutan Tabel/*Continued Table* 5.1.13

Kecamatan Subdistrict	Pepaya/Papaya		Salak/Snakefruit	
	2021	2022*	2021	2022*
(1)	(10)	(11)	(12)	(13)
1. Nanga Mahap	21	26	-	-
2. Nanga Taman	177	575	-	-
3. Sekadau Hulu	-	-	-	-
4. Sekadau Hilir	152	158	18	825
5. Belitang Hilir	-	1	-	-
6. Belitang	1	29	125	-
7. Belitang Hulu	-	-	-	-
Sekadau	351	789	143	825

Lanjutan Tabel/*Continued Table* 5.1.13

Kecamatan Subdistrict	Rambutan/Rambutan		Jengkol/Jengkol	
	2021	2022 ^a	2021	2022 ^a
(1)	(10)	(11)	(12)	(13)
1. Nanga Mahap	48	-	28	36
2. Nanga Taman	1 604	2 730	330	528
3. Sekadau Hulu	627	-	-	-
4. Sekadau Hilir	178	178	383	764
5. Belitang Hilir	-	-	-	-
6. Belitang	-	-	-	-
7. Belitang Hulu	-	-	-	-
Sekadau	2 457	2 908	741	1 328

Catatan/Note: ...

Sumber/Source: BPS, Statistik Pertanian Hortikultura SPH-BST/BPS-Statistics Indonesia, Agricultural Statistic for Horticulture SPH-BST

Tabel
Table 5.1.14**Produksi Buah-Buahan dan Sayuran Tahunan Menurut Jenis Tanaman di Kabupaten Sekadau(kuintal), 2019–2022**
Production of Annual Fruits and Vegetables by Kind of Plant in Sekadau Regency(quintal), 2019–2022

Jenis Tanaman/Kind of Plants	2019	2020	2021	2022 ^x
(1)	(2)	(3)	(4)	(5)
Buah–Buahan/Fruits:				
Alpukat/Avocado	1	1	1	-
Belimbing/Star Fruit	39	28	49	31
Duku/Langsat/Kokosan/Duku	478	770	1 025	974
Durian/Durian	4 216	1 275	26 433	21 914
Jambu Biji/Guava	320	212	196	417
Jambu Air/Water Apple	184	127	117	300
Jeruk Siam/Keprok/Orange/Tangerine	1 120	1 738	766	777
Jeruk Besar/Pomelo	145	85	4	69
Mangga/Mango	1 856	221	1 030	679
Manggis/Mangosteen	126	19	148	130
Nangka/Cempedak/Jackfruit	1 437	1 370	380	325
Nenas/Pineapple	64	47	20	44
Pepaya/Papaya	513	409	351	789
Pisang/Banana	3 427	1 882	1 893	3 633
Rambutan/Rambutan	2 314	103	2 457	2 908
Salak/Snakefruit	145	141	143	825
Sawo/Sapodilla/Sawo	197	360	76	59

Lanjutan Tabel/*Continued Table* 5.1.14

Jenis Tanaman/ <i>Kind of Plants</i>	2019	2020	2021	2022 ^x
(1)	(2)	(3)	(4)	(5)
Sirsak/ <i>Soursop</i>	49	41	64	15
Sukun/ <i>Breadfruit</i>	53	31	46	33
Anggur	-	-	-	-
Apel	-	-	-	-
Buah Naga	60	51
Jeruk Lemon	-	-
Lengkeng	35	8
Sayuran/<i>Vegetables:</i>				
Melinjo/ <i>Gnetum/Melinjo</i>	36	14	12	5
Petai/ <i>Twisted Cluster Bean</i>	195	129	232	480

Catatan/*Note:* ...

Sumber/*Source:* BPS, Statistik Pertanian Hortikultura SPH-BST/*BPS-Statistics Indonesia, Agricultural Statistic for Horticulture SPH-BST*

5.2 PERKEBUNAN ESTATE CROPS

Tabel 5.2.1 Luas Areal Tanaman Perkebunan Menurut Kecamatan dan Jenis Tanaman di Kabupaten Sekadau(ha), 2021 dan 2022
Planted Area of Estate Crops by Subdistrict and Type of Crops in Sekadau Regency(ha), 2021 and 2022

Kecamatan Subdistrict	Kelapa Sawit/Oil Palm		Kelapa/Coconut	
	2021	2022 ^x	2021	2022 ^x
(1)	(2)	(3)	(4)	(5)
1. Nanga Mahap	3 601	3 450	1	1
2. Nanga Taman	10 005	10 994	1	1
3. Sekadau Hulu	20 931	21 309	-	-
4. Sekadau Hilir	23 406	27 100	1	1
5. Belitang Hilir	17 770	21 303	5	5
6. Belitang	16 873	16 873	-	-
7. Belitang Hulu	22 660	23 777	5	5
Sekadau	115 246	124 806	13	13

Lanjutan Tabel/Continued Table 5.2.1

Kecamatan Subdistrict	Karet/Rubber		Kopi/Coffee	
	2021	2022 ^x	2021	2022 ^x
(1)	(6)	(7)	(8)	(9)
1. Nanga Mahap	9 882,73	9 787,00	10	11
2. Nanga Taman	7 060,00	7 060,00	-	-
3. Sekadau Hulu	2 294,00	2 062,00	11	11
4. Sekadau Hilir	5 350,00	4 900,00	20	20
5. Belitang Hilir	6 949,00	5 889,00	-	-
6. Belitang	5 759,00	5 590,00	-	1
7. Belitang Hulu	7 053,00	7 053,00	-	-
Sekadau	44 347,73	42 341,00	41	43

Lanjutan Tabel/*Continued Table* 5.2.1

Kecamatan Subdistrict	Kakao/Cocoa		Tebu/Sugar cane	
	2021	2022 ^x	2021	2022 ^x
(1)	(10)	(11)	(12)	(13)
1. Nanga Mahap	29	29
2. Nanga Taman	126	126
3. Sekadau Hulu	74	74
4. Sekadau Hilir	55	55
5. Belitang Hilir	20	20
6. Belitang	12	12
7. Belitang Hulu	32	32
Sekadau	348	348

Lanjutan Tabel/Continued Table 5.2.1

Kecamatan Subdistrict	Teh/Tea		Tembakau/Tobacco	
	2021	2022 ^x	2021	2022 ^x
(1)	(14)	(15)	(16)	(17)
1. Nanga Mahap
2. Nanga Taman
3. Sekadau Hulu
4. Sekadau Hilir
5. Belitang Hilir
6. Belitang
7. Belitang Hulu
Sekadau

Catatan/Note: ...

Sumber/Source: Dinas Ketahanan Pangan, Pertanian dan Perikanan Kabupaten Sekadau/Department of Agriculture and Fisheries Food Security of Sekadau Regency

Tabel
Table 5.2.2**Produksi Perkebunan Menurut Kecamatan dan Jenis
Tanaman di Kabupaten Sekadau(ton), 2021 dan 2022**
*Production of Estates by Subdistrict and Type of Crops in
Sekadau Regency(ton), 2021 and 2022*

Kecamatan Subdistrict	Kelapa Sawit/Oil Palm		Kelapa/Coconut	
	2021	2022 ^x	2021	2022 ^x
(1)	(2)	(3)	(4)	(5)
1, Nanga Mahap	4 164,00	4 332,00	-	-
2, Nanga Taman	25 981,00	25 029,00	-	-
3, Sekadau Hulu	50 204,00	43 921,00	-	-
4, Sekadau Hilir	41 652,00	67 245,00	-	-
5, Belitang Hilir	45 996,00	54 114,00	0,4	0,4
6, Belitang	29 077,00	23 254,00	-	-
7, Belitang Hulu	53 451,00	35 359,00	0,4	0,4
Sekadau	250 525,00	253 254,00	0,8	0,8

Lanjutan Tabel/*Continued Table* 5.2.2

Kecamatan Subdistrict	Karet/Rubber		Kopi/Coffee	
	2021	2022 ^x	2021	2022 ^x
(1)	(6)	(7)	(8)	(9)
1. Nanga Mahap	5 024	4 699	-	-
2. Nanga Taman	4 409	4 409	-	-
3. Sekadau Hulu	1 105	999	1	1
4. Sekadau Hilir	2 861	2 559	-	-
5. Belitang Hilir	3 711	3 711	-	-
6. Belitang	2 890	2 685	-	-
7. Belitang Hulu	3 412	3 412	-	-
Sekadau	23 412	22 474	1	1

Lanjutan Tabel/*Continued Table* 5.2.2

Kecamatan Subdistrict	Kakao/Cocoa		Tebu/Sugar cane	
	2021	2022 ^x	2021	2022 ^x
(1)	(10)	(11)	(12)	(13)
1. Nanga Mahap	6	3
2. Nanga Taman	31	15
3. Sekadau Hulu	12	7
4. Sekadau Hilir	9	4
5. Belitang Hilir	2	2
6. Belitang	1	1
7. Belitang Hulu	3	2
Sekadau	64	34

Lanjutan Tabel/*Continued Table* 5.2.2

Kecamatan Subdistrict	Teh/Tea		Tembakau/Tobacco	
	2021	2022 ^x	2021	2022 ^x
(1)	(14)	(15)	(16)	(17)
1. Nanga Mahap
2. Nanga Taman
3. Sekadau Hulu
4. Sekadau Hilir
5. Belitang Hilir
6. Belitang
7. Belitang Hulu
Sekadau

Catatan/*Note*: ...

Sumber/*Source*: Dinas Ketahanan Pangan, Pertanian dan Perikanan Kabupaten Sekadau/*Department of Agriculture and Fisheries Food Security of Sekadau Regency*

Tabel
Table 5.2.3

Luas Areal Tanaman Perkebunan Rakyat Menurut Jenis Tanaman di Kabupaten Sekadau(ha), 2018–2022
Planted Area of Estate Crops by Type of Crops in Sekadau Regency(ha), 2018–2022

Jenis Tanaman <i>Kind of Plants</i>	2018	2019	2020	2021	2022 ^x
(1)	(2)	(3)	(4)	(5)	(6)
Tanaman Tahunan Perennial Crops					
Karet/ <i>Rubber</i>	43 002,00	43 102,00	43 101,00	43 101,00	41 090,00
Kelapa/ <i>Coconut</i>	13,00	13,00	13,00	13,00	13,00
Kelapa sawit/ <i>Oil palm</i>	37 072,00	33 873,00	33 782,00	48 235,00	48 235,00
Kopi/ <i>Coffee</i>	1,00	1,00	41,00	41,00	43,00
Kakao/ <i>Cocoa</i>	348,00	348,00	348,00	348,00	348,00
Teh/ <i>Tea</i>
Jambu mete/ <i>Cashew nut</i>
Pala/ <i>Nutmeg</i>
Lada/ <i>Pepper</i>	269,00	278,00	278,00	278,00	259,00
Tanaman Semusim Seasonal Crops					
Tebu/ <i>Sugar cane</i>
Tembakau/ <i>Tobacco</i>
Nilam/ <i>Patchouli</i>

Catatan/Note:

Sumber/Source: Dinas Ketahanan Pangan, Pertanian dan Perikanan Kabupaten Sekadau/*Department of Agriculture and Fisheries Food Security of Sekadau Regency*

Tabel
Table 5.2.4

Produksi Perkebunan Rakyat Menurut Jenis Tanaman di Kabupaten Sekadau(ton), 2018–2022
Production of Estates by Type of Crops in Sekadau Regency(ton), 2018–2022

Jenis Tanaman Kind of Plants	2018	2019	2020	2021	2022 ^x
(1)	(2)	(3)	(4)	(5)	(6)
Tanaman Tahunan					
Perennial Crops					
Karet/Rubber	23 477,00	23 476,00	23 401,00	23 412,00	22 474,00
Kelapa/Coconut	0,80	0,80	0,80	0,80	0,80
Kelapa sawit/Oil palm	68 493,00	68 493,00	68 493,00	70 081,00	70 081,00
Kopi/Coffee	0,10	0,20	0,10	0,10	0,10
Kakao/Cocoa	64,00	64,00	64,00	63,00	34,00
Teh/Tea
Jambu mete/Cashew nut
Pala/Nutmeg
Lada/Pepper	112,00	113,00	92,00	91,00	57,00
Tanaman Semusim					
Seasonal Crops					
Tebu/Sugar cane
Tembakau/Tobacco
Nilam/Patchouli

Catatan/Note:

Sumber/Source: Dinas Ketahanan Pangan, Pertanian dan Perikanan Kabupaten Sekadau/Department of Agriculture and Fisheries Food Security of Sekadau Regency

5.3 PERTERNAKAN ANIMAL HUSBANDARY

Tabel 5.3.1 Populasi Ternak Menurut Kecamatan dan Jenis Ternak di Kabupaten Sekadau (ekor), 2022
Livestock Population by Subdistrict and Kind of Livestock in Sekadau Regency (tails), 2022

Kecamatan Subdistrict	Sapi Potong Beef Cattle	Kerbau Buffalo	Kambing Goat	Babi Pig	Domba Sheep
(1)	(2)	(3)	(4)	(5)	(6)
Nanga Mahap	1 180	5	505	1 212	-
Nanga Taman	949	-	452	795	-
Sekadau Hulu	1 408	-	542	1 025	-
Sekadau Hilir	3 305	-	2 339	676	-
Belitang Hilir	1 007	-	638	346	-
Belitang	1 051	-	534	934	51
Belitang Hulu	72	-	65	27	-
Sekadau	8 972	5	5 075	5 015	51

Catatan/Note: ...

Sumber/Source: Dinas Ketahanan Pangan, Pertanian dan Perikanan Kabupaten Sekadau/ Agriculture department of Sekadau Regency

Tabel 5.3.2 **Populasi Unggas Menurut Kecamatan dan Jenis Unggas di Kabupaten Sekadau (ekor), 2022**
Poultry Population by Subdistrict and Kind of Poultry in Sekadau Regency (tails), 2022

Kecamatan Subdistrict	Ayam Kampung Native Chicken	Ayam Petelur Layer	Ayam Pedaging Broiler	Itik Duck	Itik Manila Muscovy Duck
(1)	(2)	(3)	(4)	(5)	(5)
Nanga Mahap	10 806	-	14 300	525	1 701
Nanga Taman	3 287	187	21 400	635	1 237
Sekadau Hulu	17 250	1 682	67 530	1 007	1 424
Sekadau Hilir	44 551	-	1 122 200	6 697	4 960
Belitang Hilir	23 867	-	71 420	623	2 093
Belitang	16 254	-	68 083	1 822	1 447
Belitang Hulu	1 049	-	0.0	41	75
Sekadau 2022	117 064	1 869	1 364 933	11 350	12 937
2021	123 370	2 505	1 379 833	11 702	12 935

Catatan/Note: ...

Sumber/Source: Dinas Ketahanan Pangan, Pertanian dan Perikanan Kabupaten Sekadau/ *Agriculture departement of Sekadau Regency*

5.4 PERIKANAN FISHERY

Tabel 5.4.1 Jumlah Rumah Tangga Perikanan Budidaya Menurut Kecamatan dan Jenis Budidaya di Kabupaten Sekadau, 2022
Number of Aquaculture Households by Subdistrict and Type of Aquaculture in Sekadau Regency, 2022

Kecamatan Subdistrict	Budidaya Laut Marine Culture	Tambak Brackish Water Pond	Kolam Fresh Water Pond	Keramba Cage	Jaring Apung Floating Cage Net	Sawah Paddy Field	Jumlah Total
(1)	(2)	(3)	(4)	(5)	(6)	(7)	(8)
Nanga Mahap	-	-	390,00	20	-	-	410,00
Nanga Taman	-	-	430,00	50	-	-	480,00
Sekadau Hulu	-	-	410,00	70	-	-	480,00
Sekadau Hilir	-	-	290,00	260	-	-	550,00
Belitang Hilir	-	-	330,00	10	-	-	340,00
Belitang	-	-	100,00	10	-	-	110,00
Belitang Hulu	-	-	50,00	10	-	-	60,00
Sekadau	-	-	2 000,00	430,00	-	-	2 430,00

Catatan/Note: ...

Sumber/Source: Dinas Ketahanan Pangan, Pertanian dan Perikanan Kabupaten Sekadau/ Agriculture departement of Sekadau Regency

Tabel
Table 5.4.2

Produksi Perikanan Budidaya Menurut Kecamatan dan Subsektor di Kabupaten Sekadau (ton), 2022
Production of Aquaculture by Subdistrict and Subsector in Sekadau Regency (ton), 2022

Kecamatan Subdistrict	Budidaya Laut Marine Culture	Tambak Brackish Water Pond	Kolam Fresh Water Pond	Keramba Cage	Jaring Apung Floating Cage Net	Sawah Paddy Field	Jumlah Total
(1)	(2)	(3)	(4)	(5)	(6)	(7)	(8)
Nanga Mahap	-	-	123,61	75,11	-	-	198,72
Nanga Taman	-	-	118,63	68,18	-	-	186,81
Sekadau Hulu	-	-	87,76	41,74	-	-	129,50
Sekadau Hilir	-	-	150,52	74,06	-	-	224,58
Belitang Hilir	-	-	81,51	42,83	-	-	124,34
Belitang	-	-	77,33	41,03	-	-	118,36
Belitang Hulu	-	-	61,06	61,06	-	-	122,12
Sekadau	-	-	700,42	404,01	-	-	1 104,43

Catatan/Note: ...

Sumber/Source: Dinas Ketahanan Pangan, Pertanian dan Perikanan Kabupaten Sekadau/ Agriculture departement of Sekadau Regency

Tabel 5.4.3 Jumlah Perahu/Kapal Menurut Kecamatan dan Jenis Kapal di Kabupaten Sekadau, 2022
Number of Finishing Boats by Subdistrict and Type of Boat in Sekadau Regency, 2022

Kecamatan Subdistrict	Perahu Tanpa Motor Nonpowered Boat	Perahu Motor Tempel Outboard Motorboat	Kapal Motor Inboard Motorboat
(1)	(2)	(3)	(4)
Nanga Mahap	0	-	-
Nanga Taman	0	-	-
Sekadau Hulu	0	-	-
Sekadau Hilir	10	-	-
Belitang Hilir	5	-	-
Belitang	4	-	-
Belitang Hulu	0	-	-
Sekadau 2021	19	0	0

Catatan/Note: ...

Sumber/Source: Dinas Ketahanan Pangan, Pertanian dan Perikanan Kabupaten Sekadau/ Agriculture department of Sekadau Regency

Tabel
Table 5.4.4

Produksi Perikanan Budidaya Kolam Menurut Kecamatan dan Jenis di Kabupaten Sekadau (ton), 2022
Production of Fresh Water Pond Aquaculture by Subdistrict and Type of Fish in Sekadau Regency (ton), 2022

Kecamatan Subdistrict	Mas	Tengadak	Nila	Gurame	Jelawat	Lele	Lainnya
(1)	(2)	(3)	(4)	(5)	(6)	(7)	(8)
Nanga Mahap	20,96	-	63,04	1,61	9,06	28,95	-
Nanga Taman	17,42	-	59,64	1,72	11,16	28,70	-
Sekadau Hulu	16,02	-	34,60	1,41	6,98	28,76	-
Sekadau Hilir	22,78	-	60,16	1,45	33,00	33,13	-
Belitang Hilir	17,75	-	33,96	1,21	-	28,59	-
Belitang	17,95	-	31,96	-	-	27,42	-
Belitang Hulu	8,24	-	26,68	-	-	26,14	-
Sekadau	121,12	-	310,04	7,40	60,20	201,69	-

Catatan/Note: ...

Sumber/Source: Dinas Ketahanan Pangan, Pertanian dan Perikanan Kabupaten Sekadau/ Agriculture departement of Sekadau Regency

Tabel
Table 5.4.5**Produksi Perikanan Budidaya Keramba Jaring Apung Menurut Jenis dan Kecamatan di Kabupaten Sekadau (ton), 2022**
Production of Floating Cage Net Aquaculture by Sub District and Type of Fish in Sekadau Regency (ton), 2022

Kecamatan Subdistrict	Mas	Tengadak	Nila	Gurame	Jelawat	Lele	Patin
(1)	(2)	(3)	(4)	(5)	(6)	(7)	(8)
Nanga Mahap	19,54	-	55,57	-	-	-	-
Nanga Taman	16,01	-	52,17	-	-	-	-
Sekadau Hulu	14,61	-	27,13	-	-	-	-
Sekadau Hilir	21,37	-	52,69	-	-	-	-
Belintang Hilir	16,34	-	26,49	-	-	-	-
Belintang	16,54	-	24,49	-	-	-	-
Belintang Hulu	6,83	-	19,21	-	-	-	-
Sekadau	111,24	-	257,75	-	-	-	-

Catatan/Note: ...

Sumber/Source: Dinas Ketahanan Pangan, Pertanian dan Perikanan Kabupaten Sekadau/ Agriculture department of Sekadau Regency

**5.5 KEHUTANAN
FORESTRY**

Tabel 5.5.1 Luas Kawasan Hutan dan Perairan menurut Kecamatan di Kabupaten Sekadau, 2022
Area of Forest and Waters by District in Sekadau Regency, 2022

Kecamatan <i>Subdistrict</i>	Hutan Lindung <i>Protected forest</i>	Hutan Produksi <i>Production forest</i>			Jumlah <i>Total</i>
		Terbatas <i>Limited</i>	Tetap <i>permanent</i>	Dapat dikonversi <i>enable to be converted</i>	
(1)	(2)	(3)	(4)	(5)	(6)
Nanga Mahap	33 118,41	14 632,32	35 358,57	-	83 109,3
Nanga Taman	35 261,65	1 289,21	14 386,13	-	50 936,99
Sekadau Hulu	25,49	-	-	-	25,49
Sekadau Hilir	-	-	3 429,93	-	3 429,93
Belitang Hilir	-	-	19 283,94	-	19 283,94
Belitang	-	-	276,05	-	276,05
Belitang Hulu	475,31	-	44 240,17	-	44 715,48
Sekadau	68 880,86	116 974,8	15 921,53	-	201 777,18

Catatan/Note: ...

Sumber/Source: Dinas Lingkungan Hidup Kabupaten Sekadau/ *Environmental Service of Sekadau Regency*

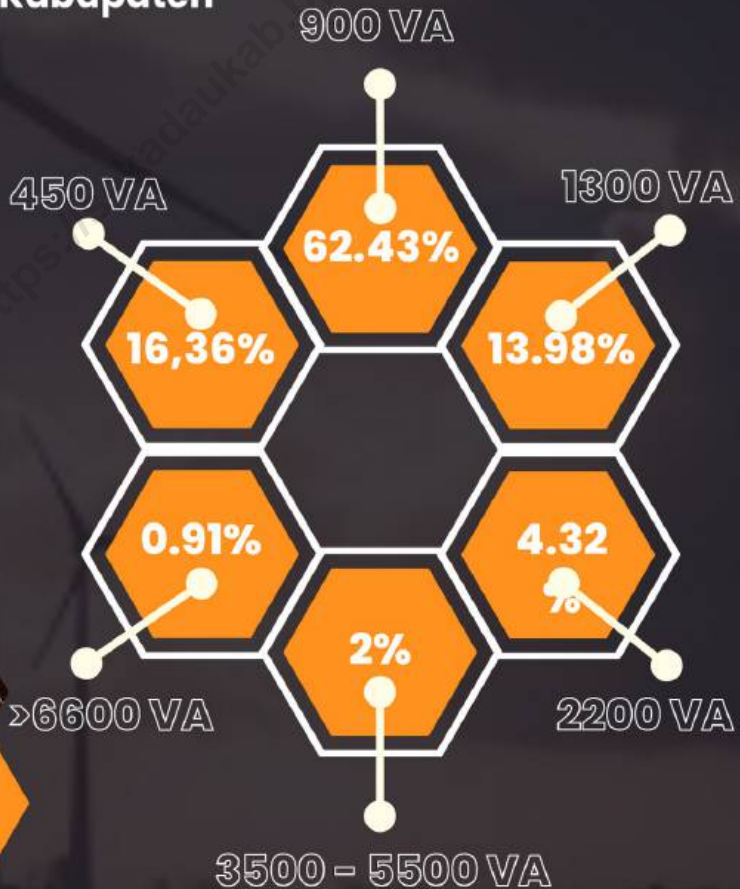
2022

06

Industri, Pertambangan, dan Energi

Industry, Mining, and Energy

Persentase Jumlah Daya Listrik Terpasang di Kabupaten Sekadau



PENJELASAN TEKNIS

1. **Pelanggan** adalah individu atau kelompok, baik rumah tangga, perusahaan atau institusi non-profit yang membeli air bersih dari perusahaan air bersih. Air disalurkan adalah volume air bersih dari perusahaan air bersih.
2. **Kapasitas listrik terpasang** adalah total kapasitas dari seluruh mesin pembangkit listrik yang dioperasikan.
3. **Listrik yang dibangkitkan** adalah jumlah listrik yang dibangkitkan oleh seluruh mesin pembangkit listrik dan dinyatakan dalam satuan dasar Watt/jam.
4. **Jumlah listrik/gas/air bersih yang terjual** adalah banyaknya listrik/gas/air bersih yang disalurkan kepada para pelanggan.

TECHNICAL NOTES

1. **Customers** are individuals or groups, whether household, company or non-profit institutions that buy water supply from water supply establishment. Distributed water is the volume of water supply from water supply establishment.
2. **Installed electricity capacity** is the total capacity of all operated power plants machines. Electricity generated is the amount of electricity generated by all power plant engine in Watt hour's standard unit.
3. **The electricity generated** is the amount of electricity generated by all power generating machines and is expressed in basic units of Watts / hour.
4. **Sold electricity/gas/cleaned water** is total electricity/gas/cleaned water distributed to customers.

<https://sekadaukab.bps.go.id>

ULASAN**DESCRIPTION**

Listrik merupakan salah satu kebutuhan pokok masyarakat, guna memenuhi kebutuhan listrik masyarakat maka Negara membuat Perusahaan Listrik Negara (PLN).

Jumlah pelanggan PLN di Kabupaten Sekadau sebanyak 48.390 pelanggan, dengan golongan pelanggan terbanyak berasal menggunakan daya 900 VA (62,43%). Dari seluruh pelanggannya PLN mendapatkan nilai penjualan pada Tahun 2022 sebesar 75,751 Milyar Rupiah

Satuan Pengelola Air Minum (SPAM) Sekadau melayani 8.650 pelanggan. Apabila dilihat dari golongan pelanggannya maka golongan yang paling banyak menjadi pelanggan SPAM adalah golongan rumah tangga sebanyak 7.235 (83,64%) pelanggan. Sebagian besar pelanggan SPAM Sekadau berada di Kecamatan Sekadau Hilir sebanyak 6.282 (72,62%).

Jumlah air minum yang disalurkan kepada pelanggan sebanyak 2.244.381 m³, sehingga SPAM Sekadau memperoleh pendapatan sebesar 10,729 Milyar Rupiah.

Electricity is one of the basic needs of people. To fulfill the needs, there is National Electric Company (PLN).

The electric customer in Sekadau are 48.390 which the most customers are from those installing the Capacity of 900 VA (62,43%). From all customers the PLN gets selling values 75,751 Billion Rupiahs.

Water supply Office (SPAM) give service to 8.650 customers where the most customers are from the households which is 7.235 customers (83,64%). Most of them are on Sekadau Hilir which is 6.282 customers (72,62%).

The volume of fresh water distributed to customers were 2.244.381 m³, and SPAM gets income 10,729 Billion Rupiahs.

Tabel
Table 6.1

Daya Terpasang, Produksi, dan Distribusi Listrik PT. PLN (Persero) pada Cabang/Ranting PLN Menurut Kecamatan di Kabupaten Sekadau, 2022
Installed Electricity Power, Production, and Distribution of PT. PLN (Persero) at PLN Branch by Subdistrict in Sekadau Regency, 2022

Kecamatan Subdistrict	Daya Terpasang Installed Electricity Power (KW)	Produksi Listrik Electricity Production (KWh)	Listrik Terjual Electricity Sold (KWh)	Dipakai Sendiri Own Used (KWh)	Susut/Hilang Shrinkage/Lost (KWh)
(1)	(2)	(3)	(4)	(5)	(6)
1. Nanga Mahap
2. Nanga Taman
3. Sekadau Hulu
4. Sekadau Hilir
5. Belitang Hilir
6. Belitang
7. Belitang Hulu
Sekadau

Catatan/Note: ...

Sumber/Source: PLN (Persero) Ranting Sekadau / National Electricity Company (Sekadau representative)

Tabel
Table 6.2**Jumlah Pelanggan Listrik Menurut Kecamatan di
Kabupaten Sekadau, 2018–2022**
**Number of Electricity Customers by Subdistrict in Sekadau
Regency, 2018–2022**

Kecamatan Subdistrict	2018	2019	2020	2021	2022
(1)	(2)	(3)	(4)	(5)	(6)
1. Nanga Mahap
2. Nanga Taman
3. Sekadau Hulu
4. Sekadau Hilir
5. Belitang Hilir
6. Belitang
7. Belitang Hulu
Sekadau	35 881	38 390	41 440	44 501	48 390

Catatan/Note: ...

Sumber/Source: PLN (Persero) Ranting Sekadau / National Electricity Company (Sekadau representative)

Tabel
Table 6.3**Jumlah Pelanggan dan Air yang Disalurkan Menurut Kecamatan di Kabupaten Sekadau, 2022**
Number of Customers and Distributed Water by Subdistrict in Sekadau Regency, 2022

Kecamatan Subdistrict	Pelanggan Number of Customers	Air Disalurkan Distributed Water (m ³)	Nilai Value (Rp)
(1)	(2)	(3)	(4)
1. Nanga Mahap	-	-	-
2. Nanga Taman	881	209 677	734 049 900
3. Sekadau Hulu	1 016	260 054	931 090 800
4. Sekadau Hilir	6 282	1 659 522	8 535 658 200
5. Belitang Hilir	471	115,128	529 130 100
6. Belitang	-	-	-
7. Belitang Hulu	-	-	-
Sekadau	8 650	2 244 381	10 729 929 000

Catatan/Note: ...

Sumber/Source: UPTD SPAM Kabupaten Sekadau/ Integrated Service Unit of Water Supply System of Sekadau Regency

Tabel
Table 6.4

Jumlah Pelanggan Listrik Menurut Kecamatan dan Daya Terpasang di Kabupaten Sekadau , 2022
Number of Registered Electricity Customers by Subdistrict and Installed Capacity in Sekadau Regency , 2022

Kecamatan Subdistrict	Daya Terpasang/ Installed Capacity					
	450 VA	900 VA	1300 VA	2200 VA	3500-5500 VA	> 6600 VA
(1)	(2)	(3)	(4)	(5)	(6)	(7)
1. Nanga Mahap
2. Nanga Taman
3. Sekadau Hulu
4. Sekadau Hilir
5. Belitang Hilir
6. Belitang
7. Belitang Hulu
Sekadau	7 915	30 211	6 767	2 089	966	442

Catatan/Note: Tidak dapat diklasifikasikan berdasarkan kecamatan

Sumber/Source: PLN (Persero) Ranting Sekadau / National Electricity Company (Sekadau representative)

Tabel
Table 6.5**Jumlah Listrik Terjual Menurut Kecamatan dan Daya Terpasang di Kabupaten Sekadau (Kwh), 2022**
Amount of Electricity Sold to Costumers by Subdistrict and Installed Capacity in Sekadau Regency (Kwh), 2022

Kecamatan Subdistrict	Daya Terpasang/ Installed Capacity					
	450 VA	900 VA	1300 VA	2200 VA	3500-5500 VA	> 6600 VA
(1)	(2)	(3)	(4)	(5)	(6)	(7)
1. Nanga Mahap
2. Nanga Taman
3. Sekadau Hulu
4. Sekadau Hilir
5. Belitang Hilir
6. Belitang
7. Belitang Hulu
Sekadau	8 121 538	28 551 661	9 432 877	6 582 455	3 598 667	9 125 360

Catatan/Note: Tidak dapat diklasifikasikan berdasarkan kecamatan

Sumber/Source: PLN (Persero) Ranting Sekadau / National Electricity Company (Sekadau representative)

Tabel
Table 6.6**Nilai Penjualan Listrik Menurut Kecamatan dan Daya Terpasang di Kabupaten Sekadau (Ribu Rupiah), 2022**
Value of Electricity Sold by Subdistrict and Installed Capacity in Sekadau Regency (Thousand Rupiahs), 2022

Kecamatan Subdistrict	Daya Terpasang/ Installed Capacity					
	450 VA	900 VA	1300 VA	2200 VA	3500-5500 VA	> 6600 VA
(1)	(2)	(3)	(4)	(5)	(6)	(7)
1. Nanga Mahap
2. Nanga Taman
3. Sekadau Hulu
4. Sekadau Hilir
5. Belitang Hilir
6. Belitang
7. Belitang Hulu
Sekadau	3 284 038	33 039 330	13 023 012	8 390 465	4 762 374	13 251 961

Catatan/Note: Tidak dapat diklasifikasikan berdasarkan kecamatan

Sumber/Source: PLN (Persero) Ranting Sekadau / National Electricity Company (Sekadau representative)

Tabel
Table 6.7**Jumlah Pelanggan dan Air yang Disalurkan Menurut
Pelanggan di Kabupaten Sekadau, 2022**
**Number of Customers and Distributed Clean Water by Type
of Customers in Sekadau Regency, 2022**

Pelanggan Customers	Pelanggan Customers	Air Disalurkan Distributed Water (m3)	Nilai/Value (rupiah)
(1)	(2)	(3)	(4)
Sosial/Social	226	173 774	379 477 500
Rumah Tangga/Household	7 235	1 665 770	6 743 335 800
Instansi Pemerintah/TNI/Polri Government Institution/Military/Police	80	46 655	366 807 700
Niaga/Trade	844	259 688	2 427 799 400
Industri/Industry	30	53 994	779 551 400
Khusus/Exclusive	235	44 500	32 957 200
Jumlah/Total	8 650	2 244 381	10 729 929 000

Catatan/Note: ...

Sumber/Source: UPTD SPAM Kabupaten Sekadau/ Integrated Service Unit of Water Supply System of Sekadau Regency

Tabel
Table 6.8

Jumlah Sentra, Unit Usaha dan Tenaga Kerja Industri Kecil/Kerajinan Menurut Kecamatan dan Nilai Investasi di Kabupaten Sekadau (ribu rupiah), 2022
Number of Central, Unit and Labor of Small/Handcraft Industry by Subdistrict and Investment Value in Sekadau Regency (thousand rupiahs), 2022

Kecamatan Subdistrict	Sentra Central	Tenaga Kerja Labor	Nilai Investasi Investment Value
(1)	(2)	(3)	(4)
1. Nanga Mahap	2	26	13 000 000
2. Nanga Taman	2	56	18 650 000
3. Sekadau Hulu	1	7	3 750 000
4. Sekadau Hilir	5	66	59 350 000
5. Belitang Hilir	-	-	-
6. Belitang	1	4	2 000 000
7. Belitang Hulu	5	63	82 300 000
Sekadau	16	222	179 050 000

Catatan/Note: ...

Sumber/Source: Dinas Koperasi, UKM dan Perdagangan Kabupaten Sekadau / Cooperative, Small and Micro Business, and Trade Office of Sekadau Regency

Tabel
Table 6.9**Jumlah Unit Usaha Industri Pengolahan Berdasarkan Jenis Usaha dan Nilai Investasi di Kabupaten Sekadau (rupiah), 2022**
Number of Manufacture Industry by Classification and Investment Value in Sekadau Regency (rupiahs), 2022

	<i>Jenis Usaha Classification</i>	<i>Unit Usaha Working Unit</i>	<i>Tenaga Kerja Labor</i>	<i>Nilai Investasi Investment Value</i>
	(1)	(2)	(3)	(4)
1	Anyaman Bambu	89	98	97 050 000
2	Air Isi Ulang	58	117	3 873 000 000
3	Air Minum dalam Kemasan	2	26	735 000 000
4	Barang dari Logam	1	1	30 000 000
5	Batako	71	192	3 043 500 000
6	Bengkel Motor/Mobil	94	215	3 523 050 000
7	Bidai	1	1	3 000 000
8	Bordir	10	21	48 000 000
9	Gula Botong	51	69	37 150 000
10	Industri Furniture	11	34	1 165 000 000
11	Kerupuk/ Keripik/ Empekyek	51	96	211 850 000
12	Las	16	36	467 000 000
13	Meubel Kayu	65	237	4 198 000 000
14	Pandai Besi	70	98	141 850 000
15	Parut Kelapa	12	26	46 350 000
16	Pembuat Kue	118	195	603 600 000
17	Pengetaman Kayu	10	32	527 000 000
18	Penjahit	74	105	268 300 000
19	Perhiasan	14	32	1 800 000 000
20	Pengrajin Manik-manik	11	11	5 500 000
21	Pembuatan Body Truk	6	36	990 000 000
22	Pembuat sampan	12	18	73 500 000
23	Penggilingan Padi	26	30	1 178 000 000

Lanjutan Tabel/*Continued Table 6.9*

<i>Jenis Usaha Classification</i>		<i>Unit Usaha Working Unit</i>	<i>Tenaga Kerja Labor</i>	<i>Nilai Investasi Investment Value</i>
(1)		(2)	(3)	(4)
24	Pengolahan Es Krim	1	4	5 000 000
25	Pengolahan Tepung	5	5	9 500 000
26	Percetakan/fotocopy	8	24	510 000 000
27	Seni Pahat	2	2	10 500 000
28	Tenun	41	43	62 500 000
29	Tahu/tempe	93	191	201 350 000
30	Tukang Gypsum	3	6	20 000 000
31	Teralis	2	5	32 000 000
32	Vulkanisir	1	8	85 000 000
33	Sowmill	-	-	-
34	Meubel dari Kaca	1	5	90 000 000
35	Service Elektronik	6	17	345 000 000
36	Industri Pakaian Jadi	3	7	350 000 000
37	Pembuatan Body Truk	1	1	300 000
38	Pembuat Jamu	1	2	500 000
39	Bumbu Rempah	1	2	-
Sekadau		1 023	2 010	24 787 350 000

Catatan/Note: ...

Sumber/Source: Dinas Koperasi, UKM dan Perdagangan Kabupaten Sekadau / *Cooperative, Small and Micro Business, and Trade Office of Sekadau Regency*

2022

07

Pariwisata

Tourism



Jumlah Rumah Makan/Restoran
di Kabupaten Sekadau

191

Restoran



PENJELASAN TEKNIS

1. **Industri manufaktur** adalah suatu kegiatan ekonomi yang melakukan kegiatan mengubah suatu barang dasar secara mekanis, kimia, atau dengan tangan sehingga menjadi barang jadi/setengah jadi, dan atau barang yang kurang nilainya menjadi barang yang lebih tinggi nilainya, dan sifatnya lebih dekat kepada pemakai akhir. Termasuk dalam kegiatan ini adalah jasa industri dan pekerjaan perakitan.
2. **Jasa industri** adalah kegiatan industri yang melayani keperluan pihak lain. Pada kegiatan ini bahan baku disediakan oleh pihak lain sedangkan pihak pengolah hanya melakukan pengolahannya dengan mendapat imbalan sebagai balas jasa (upah maklon).
3. **Perusahaan atau usaha industry** adalah suatu unit (kesatuan) usaha yang melakukan kegiatan ekonomi, bertujuan menghasilkan barang atau jasa, terletak pada suatu bangunan atau lokasi tertentu, dan mempunyai catatan administrasi tersendiri mengenai produksi dan struktur biaya serta ada seorang atau lebih yang bertanggung jawab atas usaha tersebut.
4. **Industri manufaktur** dikelompokkan ke dalam 4 golongan berdasarkan banyaknya pekerja, yaitu: industri besar (100 orang pekerja atau lebih), orang

TECHNICAL NOTES

1. **Manufacturing industry** is defined as an economic activity processing basic goods mechanically, chemicals or manually into final or intermediate goods. It is also defined as processing of lower value goods into higher value goods as final or intermediate products. The activities also include services for manufacturing and assembling
2. **Services for manufacturing** is defined as a manufacturing activity which serving other manufacturing establishments. In this case, raw materials are supplied by others while the workers are paid as a compensation for processing raw materials
3. **A manufacturing establishment is defined** as a production unit engaged in economic activity, producing goods or services, located in a building or in a certain location, keeping a business record concerning the production and cost structure, and having a person or more that are responsible to those activities.
4. **Manufacturing industries** are categorized into four groups, based on the number of employees: large scale manufacturing (100 employees or more), medium scale

pekerja), industri kecil (5–19 orang pekerja), dan industri mikro (1–4 orang pekerja).

manufacturing (20–99 employees), small scale manufacturing (5–19 employees), and micro industry (1–4 employees).

<https://sekadaukab.bps.go.id>

ULASAN

Jumlah rumah makan/restoran di Kabupaten Sekadau pada tahun 2022 sebanyak 191 yang tersebar di 7 kecamatan. Kecamatan Sekadau Hilir memiliki rumah makan/restoran terbanyak yaitu 105 rumah makan/restoran.

DESCRIPTION

The number of restaurants in Sekadau Regency in 2022 is 191 spread across 7 sub-districts. Sekadau Hilir District has the most restaurants, namely 105 restaurants.

<https://sekadaukab.bps.go.id>

Tabel
Table 7.1**Jumlah Rumah Makan/Restoran Menurut Kecamatan di Kabupaten Sekadau, 2019–2022**
Number of Restaurants by Subdistrict in Sekadau Regency, 2019–2022

Kecamatan Subdistrict	2019	2020	2021	2022
(1)	(2)	(3)	(4)	(5)
1. Nanga Mahap	-	-	8	9
2. Nanga Taman	-	1	27	32
3. Sekadau Hulu	-	11	1	13
4. Sekadau Hilir	3	40	46	105
5. Belitang Hilir	-	1	22	23
6. Belitang	-	-	4	8
7. Belitang Hulu	-	-	1	1
Sekadau	3	53	109	191

Catatan/Note: ...


Sumber/Source: Dinas Penanaman Modal Pelayanan Terpadu Satu Pintu dan Tenaga Kerja Kabupaten Sekadau / *Integrated Services Investment and Labor Office of Sekadau Regency*

2022

TRANSPORTASI DAN TELEKOMUNIKASI

Transportation and Communication

Panjang Jalan Menurut Kondisi Jalan
di Kabupaten Sekadau



PENJELASAN TEKNIS

1. Kendaraan bermotor adalah setiap kendaraan yang digerakkan oleh peralatan teknik yang ada pada kendaraan tersebut, biasanya digunakan untuk angkutan orang atau barang di atas jalan raya selain kendaraan yang berjalan di atas rel. Kendaraan bermotor yang dicatat adalah semua jenis kendaraan kecuali kendaraan bermotor TNI/ Polri dan Korps Diplomatik
2. Mobil penumpang adalah setiap kendaraan bermotor yang dilengkapi dengan tempat duduk untuk sebanyak-banyaknya delapan orang, tidak termasuk tempat duduk untuk pengemudi, baik dilengkapi atau tidak dilengkapi bagasi.
3. Mobil bis adalah setiap kendaraan bermotor yang dilengkapi dengan tempat duduk untuk lebih dari delapan orang, tidak termasuk tempat duduk untuk pengemudi, baik dilengkapi atau tidak dilengkapi bagasi.
4. Mobil truk adalah setiap kendaraan bermotor yang digunakan untuk angkutan barang, selain mobil penumpang, mobil bis dan kendaraan bermotor roda dua.
5. Kantor Pos adalah tempat pemberi pelayanan komunikasi tertulis dan atau surat elektronik, layanan paket, layanan logistik, layanan transaksi keuangan, dan

TECHNICAL NOTES

1. *Motor vehicles are any kind of vehicles motorized by machine set up in those vehicles, they are usually used for transporting peoples or goods on roads except vehicles moving along a railway line. The data cover all kinds of motor vehicles except those belong to Indonesia Army Force Indonesian State Police and Diplomatic Corps.*
2. *Passenger cars are any motor vehicles with no more than eight seats, excluding seat for driver, it can be with or without hoot.*
3. *Buses are large passenger cars having seats for more than eight passengers, excluding seat for driver, it can be with or without hoot.*
4. *Trucks are any motor vehicles used to transport goods excluding passenger cars, buses, and motorcycles.*
5. *Post Office is a service provider facility of written communication and or electronic mail, parcel service, logistics services, financial transaction services, and postal*

layanan keagenan pos untuk kepentingan umum. Rumah pos berfungsi sama seperti kantor pos dan kantor pos pembantu, bedanya rumah pos biasanya terletak di daerah terpencil.

6. Penyiaran Radio mencakup penyiaran sinyal suara melalui studio penyiaran radio dan fasilitas untuk transmisi program yang berhubungan dengan masyarakat, termasuk mengumpulkan dan menyalurkan program melalui kabel atau satelit, internet (stasiun radio internet), termasuk penyiarandata yang terintegasi dengan penyiaran radio.
7. Penyiaran dan pemrograman televisi mencakup pembuatan program saluran televisi lengkap dari komponen program yang dibeli (seperti film, dokumenter, dan lain-lain), komponen program yang dihasilkan sendiri (seperti berita lokal, laporan langsung) atau kombinasi keduanya, pemrograman dari saluran video atas dasar permintaan, dan penyiaran data yang diintegrasikan dengan siaran televisi. Program televisi lengkap dapat disiarkan sendiri atau melalui distribusi pihak ketiga, seperti perusahaan kabel atau provider televisi satelit. Pemrograman dapat bersifat umum atau khusus (misalnya format terbatas seperti program

services to the public. Postal house has the same function as the post office and subsidiary of post office, the difference is that postal house is usually located in remote areas.

6. *Radio broadcasting includes voice signals broadcasting through radio broadcasting studios and facilities for the programs transmission related to community, including collecting and distributing programs via cable or satellite, internet (internet radio station), including integrated data broadcasting with radio broadcasting.*
7. *Broadcasting and television programming includes the manufacture of a complete television channel program from purchased program components (such as films, documentaries, etc.), own produced program components (such as local news, live reports) or a combination of both, the programming of the video channel on the basis of demand, and data broadcasting integrated with television broadcasting. Complete television program can broadcast their own or through a third party distribution, such as cable companies or satellite television providers. Programming can be general or specific (e.g. limited formats such as news programs, sports, education or programs aimed at young people),*

can be made freely available to users or can only available on a subscription basis.

<https://sekadaukab.bps.go.id>

ULASAN

Transportasi dan komunikasi merupakan salah satu penunjang pembangunan yang utama, hal ini disebabkan apabila transportasi dan komunikasi di suatu daerah terhambat maka pembangunan di daerah tersebut pun akan ikut terlambat. Oleh sebab itu pembangunan sarana transportasi seperti jalan, jembatan, tempat pemberhentian angkutan (halte), alat penyebrangan dan lain –lain harus dipersiapkan.

Panjang jalan di Kabupaten Sekadau mencapai 852,79 Km. Berdasarkan statusnya 109,64 Km merupakan Jalan Negara dan Jalan Kabupaten sepanjang 584,50 Km. Kondisi jalan di Kabupaten Sekadau sebagian besar dalam keadaan rusak sepanjang 320,40 Km, sedangkan yang dalam kondisi baik sepanjang 274,22 Km, sedang sepanjang 212,56 Km dan rusak berat sepanjang 45,61 Km.

DESCRIPTION

Transportation and communication is one of main to support development because if transportation and communication in a region obstructed then region development will be late. Because of that, the transportation means development like road, bridge, transit stop (halt), crossing equipment, and the other must be prepared.

Total length of road in Sekadau Regency are 852,79 km. based of the status, 109,64 km was country road and Sub District road along 584,50 km. Most of the road conditions are in the condition of damaged road along 320,40 Km, while those in good condition along 274,22 Km, moderate along 212,56 Km and heavily damaged along 45,61 Km.

8.1 TRANSPORTASI TRANSPORTATION

Tabel 8.1.1 Panjang Jalan¹ Menurut Tingkat Kewenangan Pemerintahan di Kabupaten Sekadau (km), 2020–2022
Table 8.1.1 Length of Roads¹ by Level of Government Authority in Sekadau Regency (km), 2020–2022

Tingkat Kewenangan Pemerintahan <i>Level of Government Authority</i>	2020	2021	2022
(1)	(2)	(3)	(4)
Negara ² /State ²	109.7	109.64	109.64
Provinsi/Province	158.65	162.36	158.65
Kabupaten/Kota <i>Regency/Municipality</i>	584.5	584.5	584.50
Jumlah/Total	852.85	856.50	852,79

Catatan/Note: ¹ Data tidak termasuk panjang jalan tol/*Excluding toll road*

² Berdasarkan Keputusan Menteri Pekerjaan Umum dan Perumahan Rakyat No. 248/KPTS/M/2016/*Based on Public Work and Public Housing Ministerial Decree No. 248/KPTS/M/2016*

Sumber/Source: Dinas Pekerjaan Umum dan Penataan Ruang Kabupaten Sekadau/ *Public Work and Spatial Planning Sekadau Regency*

Tabel 8.1.2 Panjang Jalan Menurut Jenis Permukaan Jalan di Kabupaten Sekadau (km), 2020–2022
Table *Length of Roads by Type of Road Surface in Sekadau Regency (km), 2020–2022*

Jenis Permukaan Jalan Type of Road Surface	2020	2021	2022
(1)	(2)	(3)	(4)
Aspal/Paved	110,838	284,68	389,31
Kerikil/Gravel	230,914	282,57	231,88
Tanah/Soil	155,436	204,55	150,78
Lainnya/Others	87,313	84,70	80,82
Jumlah/Total	584,501	856,50	852,79

Catatan/Note: ...

Sumber/Source: Dinas Pekerjaan Umum dan Penataan Ruang Kabupaten Sekadau/ Public Work and Spatial Planning Sekadau Regency

Tabel
Table 8.1.3

Panjang Jalan Menurut Kondisi Jalan di Kabupaten Sekadau (km), 2020–2022
Length of Roads by Condition of Roads in Sekadau Regency (km), 2020–2022

Kondisi Jalan <i>Condition of Roads</i>	2020	2021	2022
(1)	(2)	(3)	(4)
Baik/ <i>Good</i>	118,689	195,13	274,22
Sedang/ <i>Moderate</i>	192,427	284,09	212,56
Rusak/ <i>Damage</i>	218,714	322,80	320,40
Rusak Berat/ <i>Severely Damage</i>	54,671	54,48	45,61
Jumlah/<i>Total</i>	584,501	856,50	852,79

Catatan/*Note*: ...

Sumber/*Source*: Dinas Pekerjaan Umum dan Penataan Ruang Kabupaten Sekadau/ Public Work and Spatial Planning Sekadau Regency

8.2 KOMUNIKASI COMMUNICATION

Tabel 8.2.1 **Jumlah Kantor Pos Pembantu Menurut Kecamatan di Kabupaten Sekadau, 2019–2022**
Number of Post Offices Subsidiaries by Subdistrict in Sekadau Regency, 2019–2022

Kecamatan Subdistrict	2019	2020	2021	2022
(1)	(2)	(3)	(4)	(5)
1. Nanga Mahap	0	0	0	0
2. Nanga Taman	0	0	0	0
3. Sekadau Hulu	0	0	0	0
4. Sekadau Hilir	1	1	1	1
5. Belitang Hilir	1	1	1	1
6. Belitang	0	0	0	0
7. Belitang Hulu	0	0	0	0
Sekadau	2	2	2	2

Catatan/Note: ...

Sumber/Source: Kantor Pos Kabupaten Sekadau/Post Office of Sekadau Regency

2022

Bank, Koperasi, dan Harga-harga

Bank, Cooperative, and Price

**Jumlah Koperasi Aktif di
Kabupaten Sekadau**

**154
Koperasi**



PENJELASAN TEKNIS

1. **Koperasi** adalah organisasi bisnis yang dimiliki dan dioperasikan oleh orang-seorang demi kepentingan bersama. Koperasi melandaskan kegiatan berdasarkan prinsip gerakan ekonomi rakyat yang berdasarkan asas kekeluargaan. Di Indonesia sendiri telah dibuat Undang-Undang no. 25 tahun 1992 tentang Perkoperasian.

TECHNICAL NOTES

1. *The cooperatives is a business organization owned and operated by the individual for the common interest. Cooperatives bases its activities on the principle of people's economic movement based on the principle of kinship.*

<https://sekadaukab.bps.go.id>

<https://sekadaukab.bps.go.id>

ULASAN

Pada tahun 2022, terdapat 154 koperasi aktif yang tersebar di 7 kecamatan di Kabupaten Sekadau. Sekadau Hilir memiliki jumlah koperasi aktif terbanyak yaitu 92 koperasi (59,74%) dan Nanga Mahap memiliki jumlah koperasi paling sedikit yaitu 3 koperasi.

DESCRIPTION

In 2022, there were 154 active cooperatives spread across 7 sub-districts in Sekadau Regency. Sekadau Hilir has the highest number of active cooperatives, 92 cooperatives (59.74%) and Nanga Mahap has the least number of cooperatives, namely 3 cooperatives.

<https://sekadaukab.bps.go.id>

Tabel 9.1 Jumlah Koperasi Aktif Menurut Kecamatan di Kabupaten Sekadau, 2019–2022
Table 9.1 Number of Active Cooperative by Subdistrict in Sekadau Regency, 2019–2022

Kecamatan Subdistrict	2019	2020	2021	2022
(1)	(2)	(3)	(4)	(5)
1. Nanga Mahap	5	6	7	3
2. Nanga Taman	12	12	12	5
3. Sekadau Hulu	15	17	23	23
4. Sekadau Hilir	87	88	96	92
5. Belitang Hilir	14	16	16	10
6. Belitang	10	11	10	9
7. Belitang Hulu	11	14	14	12
Sekadau	154	164	178	154

Catatan/Note: ...

Sumber/Source: Dinas Koperasi, UKM dan Perdagangan Kabupaten Sekadau / Cooperative, Small and Micro Business, and Trade Office of Sekadau Regency

Tabel
Table 9.2**Jumlah Koperasi Menurut Jenis Koperasi dan Kecamatan di Kabupaten Sekadau, 2022**
Number of Cooperative by Kind of Cooperative and Subdistrict in Sekadau Regency, 2022

Kecamatan Subdistrict	Jenis Koperasi/ Kind of Cooperative					Jumlah Total
	Produsen	Pemasaran	Konsumen	Jasa	Simpan Pinjam	
(1)	(2)	(3)	(4)	(5)	(6)	(7)
1. Nanga Mahap	4	-	2	1	-	7
2. Nanga Taman	5	-	8	-	1	14
3. Sekadau Hulu	21	-	7	-	1	29
4. Sekadau Hilir	67	2	23	6	7	105
5. Belitang Hilir	11	-	1	2	2	16
6. Belitang	8	-	1	-	1	10
7. Belitang Hulu	12	-	3	-	1	16
Sekadau	128	2	45	9	13	197

Catatan/Note: Termasuk koperasi terdaftar namun tidak aktif

Sumber/Source: Dinas Koperasi, UKM dan Perdagangan Kabupaten Sekadau / Cooperative, Small and Micro Business, and Trade Office of Sekadau Regency

Tabel
Table 9.3**Indeks Harga Konsumen per Bulan Menurut Kelompok Pengeluaran (2018=100) di Kabupaten Sintang, 2022**
Consumer Price Index per Month by Expenditure Group (2018=100) in Sintang Regency, 2022

Bulan Month	Makanan, Minuman dan Tembakau Food, Beverages and Tobacco	Pakaian dan Alas Kaki Clothing and Footwear	Perumahan, Air, Listrik, dan Bahan Bakar Rumah Tangga Housing, Water, Electricity, and Household Fuels
(1)	(2)	(3)	(4)
Januari/January	118,93	111,88	106,78
Februari/February	119,37	111,96	107,27
Maret/March	120,65	112,07	108,71
April/April	125,10	111,86	109,06
Mei/May	127,74	111,86	109,39
Juni/June	128,68	111,86	109,91
Juli/July	128,59	111,86	110,73
Agustus/August	125,00	111,86	111,80
September/September	126,14	111,86	112,13
Oktober/October	125,71	111,86	112,72
November/November	125,87	111,87	112,80
Desember/December	126,84	111,87	112,68
2022

Lanjutan Tabel/*Continued Table* 9.3

Bulan <i>Month</i>	Perlengkapan, Peralatan, dan Pemeliharaan Rutin Rumah Tangga <i>Furnishing, Household Equipment and Routine Household Maintenance</i>	Kesehatan <i>Health</i>	Transportasi <i>Transport</i>
(1)	(5)	(6)	(7)
Januari/ <i>January</i>	109,59	138,64	121,19
Februari/ <i>February</i>	110,13	138,98	120,80
Maret/ <i>March</i>	110,60	139,06	123,31
April/ <i>April</i>	111,93	138,96	123,35
Mei/ <i>May</i>	112,03	139,09	123,35
Juni/ <i>June</i>	112,05	139,97	126,41
Juli/ <i>July</i>	112,30	140,01	127,29
Agustus/ <i>August</i>	112,42	140,55	126,98
September/ <i>September</i>	112,67	140,82	138,56
Oktober/ <i>October</i>	112,70	141,07	139,37
November/ <i>November</i>	112,71	141,11	139,36
Desember/ <i>December</i>	113,19	142,21	139,49
2022

Lanjutan Tabel/Continued Table 9.3

Bulan Month	Informasi, Komunikasi, dan Jasa Keuangan Information, Communication and Financial Services	Rekreasi, Olahraga, dan Budaya Recreation, Sport, and Culture	Pendidikan Education
(1)	(8)	(9)	(10)
Januari/January	105,35	133,88	104,61
Februari/February	105,35	133,88	104,61
Maret/March	105,38	133,88	104,61
April/April	105,17	133,88	104,61
Mei/May	105,12	133,97	104,61
Juni/June	104,92	135,28	104,61
Juli/July	104,95	135,28	104,61
Agustus/August	104,57	135,28	105,74
September/September	104,50	135,28	105,74
Oktober/October	104,41	135,28	105,74
November/November	104,28	135,33	105,74
Desember/December	104,23	135,33	105,74
2022

Lanjutan Tabel/*Continued Table* 9.3

Bulan Month	Penyediaan Makanan dan Minuman/Restoran Food and Beverage Services/Restaurant	Perawatan Pribadi dan Jasa Lainnya Personal Care and Other Services	Umum General
(1)	(11)	(12)	(13)
Januari/January	114,87	120,77	115,35
Februari/February	114,87	122,51	115,72
Maret/March	114,87	122,63	116,74
April/April	114,87	123,51	118,59
Mei/May	114,87	123,70	119,86
Juni/June	114,87	123,89	120,45
Juli/July	114,87	124,52	120,70
Agustus/August	114,87	124,95	119,54
September/September	115,03	124,80	121,18
Oktober/October	115,03	124,70	121,19
November/November	115,03	125,59	121,31
Desember/December	115,03	126,86	121,80
2022

Catatan/Note: ...

Sumber/Source: BPS, Survei Harga Konsumen/BPS-Statistics Indonesia, Consumer Price Survey

Tabel
Table 9.4**Laju Inflasi Bulanan Menurut Kelompok Pengeluaran
(2018=100) di Kabupaten Sintang , 2022**
**Monthly Inflation Rate by Expenditure Group (2018=100) in
Sintang Regency, 2022**

Bulan Month	Makanan, Minuman dan Tembakau Food, Beverages and Tobacco	Pakaian dan Alas Kaki Clothing and Footwear	Perumahan, Air, Listrik, dan Bahan Bakar Rumah Tangga Housing, Water, Electricity, and Household Fuels
(1)	(2)	(3)	(4)
Januari/January	1,11	0,01	0,06
Februari/February	0,37	0,07	0,46
Maret/March	1,07	0,10	1,34
April/April	3,69	-0,19	0,32
Mei/May	2,11	0,00	0,30
Juni/June	0,74	0,00	0,48
Juli/July	-0,07	0,00	0,75
Agustus/August	-2,79	0,00	0,97
September/September	0,91	0,00	0,30
Oktober/October	-0,34	0,00	0,53
November/November	0,13	0,01	0,07
Desember/December	0,77	0,00	-0,11
2022

Lanjutan Tabel/*Continued Table* 9.4

Bulan <i>Month</i>	Perlengkapan, Peralatan, dan Pemeliharaan Rutin Rumah Tangga <i>Furnishing, Household Equipment and Routine Household Maintenance</i>	Kesehatan <i>Health</i>	Transportasi <i>Transport</i>
(1)	(5)	(6)	(7)
Januari/ <i>January</i>	0,26	0,01	2,43
Februari/ <i>February</i>	0,49	0,25	-0,32
Maret/ <i>March</i>	0,43	0,06	2,08
April/ <i>April</i>	1,20	-0,07	0,03
Mei/ <i>May</i>	0,09	0,09	1,53
Juni/ <i>June</i>	0,02	0,63	0,93
Juli/ <i>July</i>	0,22	0,03	0,70
Agustus/ <i>August</i>	0,11	0,39	-0,24
September/ <i>September</i>	0,22	0,19	9,12
Oktober/ <i>October</i>	0,03	0,18	0,58
November/ <i>November</i>	0,01	0,03	-0,01
Desember/ <i>December</i>	0,43	0,78	0,09
2022

Lanjutan Tabel/*Continued Table 9.4*

Bulan Month	Informasi, Komunikasi, dan Jasa Keuangan Information, Communication and Financial Services	Rekreasi, Olahraga, dan Budaya Recreation, Sport, and Culture	Pendidikan Education
(1)	(8)	(9)	(10)
Januari/January	-0,53	3,14	0,00
Februari/February	0,00	0,00	0,00
Maret/March	0,03	0,00	0,00
April/April	-0,20	0,00	0,00
Mei/May	-0,05	0,07	0,00
Juni/June	-0,19	0,98	0,00
Juli/July	0,03	0,00	0,00
Agustus/August	-0,36	0,00	1,08
September/September	-0,07	0,00	0,00
Oktober/October	-0,09	0,00	0,00
November/November	-0,12	0,04	0,00
Desember/December	-0,05	0,00	0,00
2022

Lanjutan Tabel/*Continued Table 9.4*

Bulan Month	Penyediaan Makanan dan Minuman/Restoran Food and Beverage Services/Restaurant	Perawatan Pribadi dan Jasa Lainnya Personal Care and Other Services	Umum General
(1)	(11)	(12)	(13)
Januari/January	2,33	0,37	0,86
Februari/February	0,00	1,44	0,32
Maret/March	0,00	0,10	0,88
April/April	0,00	0,72	1,58
Mei/May	0,00	0,15	1,07
Juni/June	0,00	0,15	0,49
Juli/July	0,00	0,51	0,21
Agustus/August	0,00	0,35	-0,96
September/September	0,14	-0,12	1,37
Oktober/October	0,00	-0,08	0,01
November/November	0,00	0,71	0,10
Desember/December	0,00	1,01	0,40
2022

Catatan/Note: ...

Sumber/Source: BPS, Survei Harga Konsumen/BPS-Statistics Indonesia, Consumer Price Survey

Tabel
Table 9.5**Rata-rata Harga Kebutuhan Pokok Menurut Triwulan dan Jenis Komoditas di Kabupaten Sekadau (Rupiah), 2022**
Average Price of Basic Needs by Quarterly and Type of Needs in Sekadau Regency (Rupiah), 2022

Jenis Komoditas <i>Commodities</i>	Satuan <i>Unit</i>	Harga/ Price			
		Akhir Trw I	Akhir Trw II	Akhir Trw III	Akhir Trw IV
(1)	(2)	(3)	(4)	(5)	(6)
Beras					
Lokal	Kg	11 000	11 000	11 000	11 000
Siam	Kg	13 000	13 000	13 000	13 000
Ketan Putih	Kg	18 000	18 000	18 000	18 000
Tepung					
Tepung Beras (Rosebrand)	1/2 Kg	7 500	7 500	7 500	7 500
Tepung Sagu (Ambon)	Kg	6 000	6 000	6 000	6 000
Tepung Kanji	1/2 Kg	7 500	7 500	7 500	7 500
Tepung Terigu (Segitiga Biru)	Kg	14 000	14 000	14 000	14 000
Mie Instant					
Supermi Ayam Bawang	1 bks=70 Gr	3 500	3 500	3 500	3 500
Mie Sedap Goreng	1 bks=90 Gr	3 500	3 500	3 500	3 500
Indomie Soto	1 bks=70 Gr	3 000	3 000	3 000	3 000
Indomie Ayam Bawang	1 bks=70 Gr	3 500	3 500	3 500	3 500
Daging					
Daging Sapi	Kg	150 000	150 000	150 000	150 000
Daging Kambing	Kg	170 000	170 000	170 000	170 000
Daging Babi	Kg	130 000	120 000	120 000	130 000
Ayam Kampung	Kg	75 000	80 000	80 000	80 000
Ayam Negeri (Ras)	Kg	36 000	50 000	36 000	50 000

Lanjutan Tabel/*Continued Table 9.5*

Jenis Komoditas <i>Commodities</i>	Satuan <i>Unit</i>	Harga/ Price			
		Akhir Trw I	Akhir Trw II	Akhir Trw III	Akhir Trw IV
(1)	(2)	(3)	(4)	(5)	(6)
Ikan Laut Segar					
Cumi-cumi	Kg	120 000	120 000	120 000	120 000
Kembung	Kg	45 000	45 000	36 000	40 000
Tongkol	Kg	45 000	45 000	45 000	45 000
Udang	Kg	70 000	75 000	80 000	80 000
Ikan Air Tawar					
Bawal	Kg	45 000	50 000	45 000	50 000
Gurame	Kg	70 000	60 000	60 000	70 000
Gabus	Kg	35 000	35 000	35 000	35 000
Mas	Kg	40 000	45 000	45 000	50 000
Lele	Kg	25 000	25 000	25 000	25 000
Nila	Kg	40 000	40 000	35 000	40 000
Bandeng	Kg	45 000	45 000	45 000	48 000
Udang Gala	Kg	170 000	170 000	170 000	170 000
Patin	Kg	35 000	35 000	35 000	35 000
Baung	Kg	80 000	80 000	80 000	80 000
Ikan Asin					
Gabus	Kg	95 000	95 000	95 000	95 000
Sepat	Kg	65 000	65 000	65 000	65 000
Teri	Kg	95 000	95 000	95 000	95 000
Ebi	Kg	150 000	150 000	150 000	150 000

Lanjutan Tabel/Continued Table 9.5

Jenis Komoditas Commodities	Satuan Unit	Harga/ Price			
		Akhir Trw I	Akhir Trw II	Akhir Trw III	Akhir Trw IV
(1)	(2)	(3)	(4)	(5)	(6)
Susu Kental Manis					
Nona	1 Kg = 388 Gr	12 000	12 000	12 000	12 000
Bendera	1 Kg = 397 Gr	12 000	12 000	12 000	12 000
Indomilk	1 Kg = 390 Gr	12 000	12 000	12 000	12 000
Enak	1 Kg = 388 Gr	12 000	12 000	12 000	12 000
Susu Bubuk Instant/Bayi					
Dancow	1 Kotak = 400 Gr	55 000	55 000	55 000	55 000
Bendera	1 Kotak = 400 Gr	40 000	40 000	40 000	40 000
Lactogen	1 Kotak = 400 Gr	32 000	32 000	32 000	32 000
SGM	1 Kotak = 400 Gr	46 000	46 000	46 000	46 000
Telur					
Telur Ayam Kampung	1 Butir	3 000	3 000	3 000	3 000
Telur Ayam Negeri (Ras)	1 Butir	2 000	2 000	2 200	2 500
Telur Itik (Asin)	1 Butir	4 000	4 000	4 000	4 000
Telur Puyuh	10 Butir	5 000	5 000	5 000	5 000
Minyak Goreng/Margarine					
Tropical	1 Liter	23 000	23 000	23 000	23 000
Curah	1 Liter	14 000	14 000	14 000	14 000
Sayuran					
Kangkung	lkat	12 000	12 000	12 000	12 000
Bayam	lkat	15 000	15 000	15 000	15 000

Lanjutan Tabel/*Continued Table 9.5*

Jenis Komoditas <i>Commodities</i>	Satuan <i>Unit</i>	Harga/ <i>Price</i>			
		Akhir Trw I	Akhir Trw II	Akhir Trw III	Akhir Trw IV
(1)	(2)	(3)	(4)	(5)	(6)
Kubis/Kol	Kg	18 000	18 000	18 000	18 000
Kacang Panjang	Kg	16 000	16 000	16 000	16 000
Kentang	Kg	18 000	20 000	25 000	25 000
Cabe Merah Besar	Kg	60 000	65 000	70 000	80 000
Cabe Rawit	Kg	65 000	65 000	70 000	80 000
Ketimun	Kg	10 000	10 000	10 000	12 000
Sawi	Kg	13 000	13 000	13 000	13 000
Tomat Sayur	Kg	18 000	18 000	18 000	18 000
Labu Siam	Kg	8 000	8 000	8 000	8 000
Labu Air	Kg	9 000	9 000	9 000	9 000
Terung	Kg	12 000	12 000	12 000	12 000
Nangka Muda	Kg	5 000	5 000	5 000	5 000
Daun Bawang	Kg	12 500	12 500	12 500	12 500
Tauge/Kecambah	Kg	10 000	10 000	10 000	10 000
Buncis	Kg	12 000	12 000	12 000	12 000
Wortel	Kg	18 000	18 000	18 000	18 000
Daun Singkong	Kg	5 000	5 000	5 000	5 000

Catatan/*Note*: ...Sumber/*Source*: Dinas Koperasi, UKM dan Perdagangan Kabupaten Sekadau / *Cooperative, Small and Micro Business, and Trade Office of Sekadau Regency*

2022

10

Pengeluaran Penduduk

Population Expenditure

MAKANAN



**BUKAN
MAKANAN**



Rata-rata Pengeluaran per Kapita
Sebulan (rupiah) di Kabupaten Sekadau

Rp. 656.510

RP. 450.617

Persentase Pengeluaran per Kapita
Sebulan di Kabupaten Sekadau

59,30%

40.70%

PENJELASAN TEKNIS

1. **Pengeluaran rata-rata per kapita** adalah biaya yang dikeluarkan untuk konsumsi semua anggota rumah tangga selama sebulan baik yang berasal dari pembelian, pemberian maupun produksi sendiri dibagi dengan banyaknya anggota rumah tangga dalam rumah tangga tersebut.

TECHNICAL NOTES

1. *Per capita Average Expenditure is the cost spent for all household members consumption during the month, whether from purchasing, giving or own production, divided by the number of household members in the household.*

<https://sekadaukab.bps.go.id>

<https://sekadaukab.bps.go.id>

ULASAN

Berdasarkan hasil Survei Sosial Ekonomi Nasional Kor, Maret 2022 didapatkan hasil bahwa rata-rata pengeluaran per kapita untuk makanan sebesar Rp.666.510 dan non makanan sebesar Rp.450.617. Persentase pengeluaran per kapita tertinggi pada kelompok komoditas makanan adalah komoditas makanan dan minuman jadi sebesar 21,23% dan persentase terendah adalah komoditas umbi-umbian sebesar 0,75%.

Sebanyak 26,3% penduduk dari Kabupaten Sekadau termasuk dari golongan yang memiliki pengeluaran Rp. 1.000.000 – Rp. 1.499.999 per kapita sebulan.

DESCRIPTION

Based on the results of the KOR National Socio-Economic Survey, March 2022 obtained the results that the average expenditure per capita for food was Rp.666,510 and non-food amounting to Rp.450,617. The highest percentage of expenditure per capita in the food commodity group is a commodity of cooked food and beverage of 21.23% and the lowest percentage is the tuber commodity of 0.75%.

As many as 26,3% of the population from Sekadau Regency, including from groups that have expenses of Rp. 1,000,000 - Rp. 1,499,999 per capita a month.

Tabel
Table 10.1**Rata-rata Pengeluaran per Kapita Sebulan Menurut
Kelompok Komoditas (rupiah) di Kabupaten Sekadau,
2021 dan 2022**
*Monthly Average Expenditure per Capita by Commodity
Group (rupiahs) in Sekadau Regency, 2021 and 2022*

Kelompok Komoditas/Commodity Group	2021	2022
(1)	(2)	(3)
Makanan/Food		
Padi-padian/ <i>Cereals</i>	95 183	96 860
Umbi-umbian/ <i>Tubers</i>	3 648	4 924
Ikan/udang/cumi/kerang/ <i>Fish/shrimp/common squid/shells</i>	83 947	88 742
Daging/ <i>Meat</i>	42 732	51 029
Telur dan susu/ <i>Eggs and milk</i>	28 499	29 122
Sayur-sayuran/ <i>Vegetables</i>	52 696	60 913
Kacang-kacangan/ <i>Legumes</i>	8 117	10 175
Buah-buahan/ <i>Fruits</i>	13 754	19 683
Minyak dan kelapa/ <i>Oil and coconut</i>	12 789	20 110
Bahan minuman/ <i>Beverage stuffs</i>	27 183	31 092
Bumbu-bumbuan/ <i>Spices</i>	13 495	15 665
Konsumsi lainnya/ <i>Miscellaneous food items</i>	13 797	16 224
Makanan dan minuman jadi/ <i>Prepared food and beverages</i>	123 616	139 376
Rokok/ <i>Cigarettes</i>	62 932	72 594
Jumlah makanan/Total food	582 386	656 510
Bukan makanan/Non-food		
Perumahan dan fasilitas rumah tangga/ <i>Housing and household facilities</i>	249 812	266 111
Aneka barang dan jasa/ <i>Goods and services</i>	88 587	94 899
Pakaian, alas kaki, dan tutup kepala/ <i>Clothing, footwear, and headgear</i>	17 553	22 085
Barang tahan lama/ <i>Durable goods</i>	23 142	26 383
Pajak, pungutan, dan asuransi/ <i>Taxes and insurance</i>	27 689	31 708
Keperluan pesta dan upacara/kenduri/ <i>Parties and ceremonies</i>	10 147	9 432
Jumlah bukan makanan/Total non-food	416 930	450 617
Jumlah/Total	999 316	1 107 127

Catatan/Note: ...

Sumber/Source: BPS, Survei Sosial Ekonomi Nasional (Susenas) Maret 2021 dan Maret 2022/BPS-Statistics Indonesia, National Socioeconomic Survey

Tabel 10.2
Table

Persentase Pengeluaran per Kapita Sebulan Menurut Kelompok Komoditas di Kabupaten Sekadau, 2021 dan 2022
Percentage of Monthly Expenditure per Capita by Commodity Group in Sekadau Regency, 2021 and 2022

Kelompok Komoditas/Commodity Group	2021	2022
(1)	(2)	(3)
Makanan/Food		
Padi-padian/ <i>Cereals</i>	16,34	14,75
Umbi-umbian/ <i>Tubers</i>	0,63	0,75
Ikan/udang/cumi/kerang/ <i>Fish/shrimp/common squid/shells</i>	14,41	13,52
Daging/ <i>Meat</i>	7,34	7,77
Telur dan susu/ <i>Eggs and milk</i>	4,89	4,44
Sayur-sayuran/ <i>Vegetables</i>	9,05	9,28
Kacang-kacangan/ <i>Legumes</i>	1,39	1,55
Buah-buahan/ <i>Fruits</i>	2,36	3,00
Minyak dan kelapa/ <i>Oil and coconut</i>	2,20	3,06
Bahan minuman/ <i>Beverage stuffs</i>	4,67	4,74
Bumbu-bumbuan/ <i>Spices</i>	2,32	2,39
Konsumsi lainnya/ <i>Miscellaneous food items</i>	2,37	2,47
Makanan dan minuman jadi/ <i>Prepared food and beverages</i>	21,23	21,23
Rokok/ <i>Cigarettes</i>	10,81	11,06
Jumlah makanan/Total food	100	100
Bukan makanan/Non-food		
Perumahan dan fasilitas rumah tangga/ <i>Housing and household facilities</i>	59,92	59,05
Aneka barang dan jasa/ <i>Goods and services</i>	21,25	21,06
Pakaian, alas kaki, dan tutup kepala/ <i>Clothing, footwear, and headgear</i>	4,21	4,90
Barang tahan lama/ <i>Durable goods</i>	5,55	5,85
Pajak, pungutan, dan asuransi/ <i>Taxes and insurance</i>	6,64	7,04
Keperluan pesta dan upacara/kenduri/ <i>Parties and ceremonies</i>	2,43	2,09
Jumlah bukan makanan/Total non-food	100,00	100
Jumlah/Total	100,00	100,00

Catatan/Note: ...

Sumber/Source: BPS, Survei Sosial Ekonomi Nasional (Susenas) Maret 2021 dan Maret 2022/BPS-Statistics Indonesia, National Socioeconomic Survey

Tabel
Table 10.3**Persentase Penduduk Menurut Golongan Pengeluaran Per Kapita Sebulan di Kabupaten Sekadau, 2022**
Percentage of Population by Class of Monthly Expenditure per Capita in Sekadau Regency, 2022

Golongan Pengeluaran Per Kapita Sebulan (rupiah) <i>Class of Monthly Expenditure per Capita (rupiahs)</i>	Persentase Penduduk <i>Percentage of Population</i>
(1)	(2)
< 150 000	0
150 000–199 999	0
200 000–299 999	0
300 000–499 999	5,06
500 000–749 999	24,9
750 000–999 999	25,72
1 000 000–1 499 999	26,3
> 1 500 000	18,02
Jumlah/Total	100,00

Catatan/Note: ...

Sumber/Source: BPS, Survei Sosial Ekonomi Nasional (Susenas) Maret/BPS-Statistics Indonesia, National Socioeconomic Survey March

2022

11

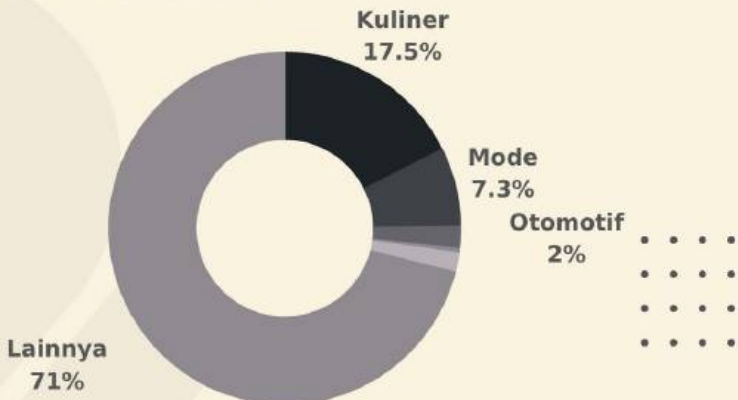
Perdagangan

Trade

Jumlah Sarana Perdagangan di Kabupaten Sekadau



Jumlah Usaha Mikro, Kecil dan Menengah (UMKM) Menurut Bidang Usaha di Kabupaten Sekadau



PENJELASAN TEKNIS

1. **Industri Besar** adalah industri yang memiliki investasi lebih dari Rp. 500.000.000,-
2. **Industri Menengah** adalah industri dengan investasi antara Rp200.000.000 - Rp500.000.000,-
3. **Industri Kecil** adalah industri dengan investasi lebih kecil dari Rp200.000.000,-
4. Perusahaan atau usaha industri adalah suatu unit(kesatuan) usaha yang melakukan kegiatan ekonomi, bertujuan menghasilkan barang atau jasa, terletak pada suatu bangunan atau lokasi tertentu, dan mempunyai catatan administrasi tersendiri mengenai produksi dan struktur biaya serta ada seorang atau lebih yang bertanggung jawab atas usaha tersebut

TECHNICAL NOTES

1. *Large Industry is an industry that has an investment of more than Rp500 million.*
2. *Medium Industry is an industry with an investment of Rp 200 million - Rp 500 million.*
3. *Small Industry is an industry with a investment smaller than Rp 200 million.*
4. *A manufacturing establishment is defined as a production unit engaged in economic activity, producing goods or services, located in a building or in a certain location, keeping a business record concerning the production and cost structure, and having a person or more that are responsible to those activities*

ULASAN

Jumlah perusahaan yang berbadan hukum di Kabupaten Sekadau pada tahun 2022 sebanyak 2.009 perusahaan.

Pedagang Kecil yang ada di Kabupaten Sekadau 93%, pedagang sedang 6%, dan pedagang besar 0,45%.

DESCRIPTION

The number of companies that are legal entities in Sekadau Regency in 2022 are 2.009 companies.

Small traders in Sekadau Regency are 93%, medium traders are 6%, and wholesalers are 0,45%.

<https://sekadaukab.bps.go.id>

Tabel
Table 11.1

**Jumlah Sarana Perdagangan Menurut Jenisnya di
Kabupaten Sekadau, 2019–2022**
*Number of Trading Facilities by Type of Facility in Sekadau
Regency, 2019–2022*

Jenis Sarana Perdagangan <i>Type of Trading Facilities</i>	2019	2020	2021	2022
(1)	(2)	(3)	(4)	(5)
Pasar/Market	2	2	11	12
Toko/Store	146	146	150	160
Kios	22	22	25	109
Warung	1	1	5	700
Jumlah/Total	171	171	191	981

Catatan/Note: ...

Sumber/Source: Dinas Koperasi, UKM dan Perdagangan Kabupaten Sekadau/ *Cooperative, Small and Micro Business, and Trade Department of Sekadau Regency*

Tabel 11.2 Jumlah Perusahaan Menurut Bentuk Badan Hukum di Kabupaten Sekadau , 2019–2022
Number of Establishment by Types of Business Entity in Sekadau Regency , 2019–2022

Tipe Badan Hukum Type of Business Entity	2019	2020	2021	2022
(1)	(2)	(3)	(4)	(5)
Perseroan Terbatas/ incorporated company	1	4	21	46
CV, Firma/CV, Firm	6	86	56	183
Perorangan/independent	127	22	813	1 691
Lainnya/Others	3	15	34	89
Jumlah/Total	137	127	924	2 009

Catatan/Note: ...

Sumber/Source: Dinas Penanaman Modal Pelayanan Terpadu Satu Pintu dan Tenaga Kerja Kabupaten Sekadau / *Integrated Services Investment and Labor Office of Sekadau Regency*

Tabel
Table 11.3

Jumlah Sarana Perdagangan Menurut Kecamatan di Kabupaten Sekadau , 2022
Number of Merchants by Sub District in Sekadau Regency , 2022

Kecamatan Sub District	Pedagang Besar Wholesaler	Pedagang Menengah Medium Trader	Pedagang Kecil Small Trader
(1)	(2)	(3)	(4)
1. Nanga Mahap	2	30	600
2. Nanga Taman	2	30	700
3. Sekadau Hulu	3	50	700
4. Sekadau Hilir	10	100	1 000
5. Belitang Hilir	2	30	600
6. Belitang	2	30	500
7. Belitang Hulu	1	20	400
Jumlah/Total	22	290	4 500

Catatan/Note: ...

Sumber/Source: Dinas Koperasi, UKM dan Perdagangan Kabupaten Sekadau / Cooperative, Small and Micro Business, and Trade Office of Sekadau Regency

Tabel
Table 11.4**Jumlah Usaha Mikro, Kecil dan Menengah (UMKM)
Menurut Bidang Usaha di Kabupaten Sekadau , 2022
Number of Micro, Small and Medium Enterprise by Type of
Enterprise in Sekadau Regency , 2022**

Bidang Usaha Type of Enterprise	Usaha Mikro Micro Enterprise	Usaha Kecil Small Enterprise	Usaha Menengah Medium Enterprise
(1)	(2)	(3)	(4)
Kuliner/ <i>Culinary</i>	641	57	5
Mode/ <i>Fashion</i>	239	47	5
Pendidikan/ <i>Education</i>	-	-	-
Otomotif/ <i>Automotive</i>	52	24	5
Agrobisnis/ <i>Agribusiness</i>	11	4	-
Teknologi Internet/ <i>Internet Technology</i>	34	33	5
Lainnya/ <i>Others</i>	1 820	831	198
Jumlah/Total	2 797	996	218

Catatan/Note: ...

Sumber/Source: Dinas Koperasi, UKM dan Perdagangan Kabupaten Sekadau / *Cooperative, Small and Micro Business, and Trade Office of Sekadau Regency*

Tabel
Table 11.5

Jumlah Omset dan Aset Usaha Mikro, Kecil dan Menengah (UMKM) Menurut Bidang Usaha di Kabupaten Sekadau (Ribu Rupiah) , 2022
Number of Turnover and Asset of Micro, Small and Medium Enterprise by Type of Enterprise in Sekadau Regency (Thousand Rupiahs), 2022

Bidang Usaha Type of Enterprise	Omset Turnover		
	Usaha Mikro Micro Enterprise	Usaha Kecil Small Enterprise	Usaha Menengah Medium Enterprise
(1)	(2)	(3)	(4)
Kuliner/Culinary	30 015 900 000	12 583 000 000	5 015 000 000
Mode/Fashion	17 934 550 000	12 022 670 000	4 010 000 000
Pendidikan/Education	-	-	-
Otomotif/Automotive	6 015 150 000	3 923 900 001	3 370 000 000
Agrobisnis/Agribusiness	1 064 000 000	1 084 000 001	-
Teknologi Internet/ Internet Technology	4 613 500 000	8 923 200 001	5 697 750 000
Lainnya/Others	129 349 970 000	184 033 058 501	200 949 625 560
Jumlah/Total	188 993 070 000	222 569 828 504	219 042 375 560

Lanjutan Tabel/Continued Table 11.5

Bidang Usaha Type of Enterprise	Aset Asset		
	Usaha Mikro Micro Enterprise	Usaha Kecil Small Enterprise	Usaha Menengah Medium Enterprise
(1)	(5)	(6)	(7)
Kuliner/Culinary	8 241 980 000	4 760 350 000	1 525 000 000
Mode/Fashion	3 107 140 000	4 567 800 000	1 870 000 000
Pendidikan/Education	-	-	-
Otomotif/Automotive	1 472 040 000	2 071 715 000	1 425 000 000
Agrobisnis/Agribusiness	123 500 000	281 999 000	
Teknologi Internet/ Internet Technology	836 400 000	4 227 213 982	1 540 250 000
Lainnya/Others	54 373 478 464	94 575 380 000	142 714 161 600
Jumlah/Total	68 154 538 464	110 484 457 982	149 074 411 600

Catatan/Note: ...

Sumber/Source: Dinas Koperasi, UKM dan Perdagangan Kabupaten Sekadau / Cooperative, Small and Micro Business, and Trade Office of Sekadau Regency

2022

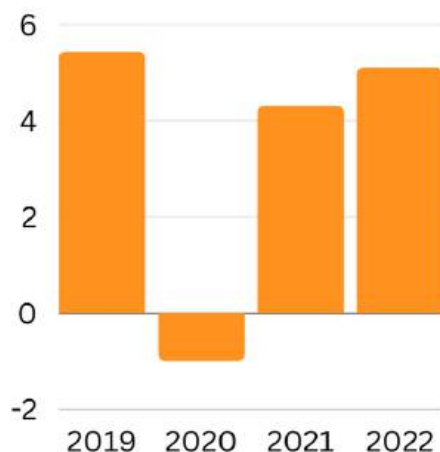
Sistem Neraca Nasional

System of Regional Accounts

Share Terbesar PDRB 2022
Dikuasai Sektor Pertanian

42,03%

Laju Pertumbuhan Produk Domestik Regional Bruto Atas Dasar Harga Konstan 2010 Menurut Lapangan Usaha di Kabupaten Sekadau (persen), 2019–2022



PENJELASAN TEKNIS**TECHNICAL NOTES**

1. Penghitungan statistik neraca nasional mengikuti buku petunjuk yang diterbitkan oleh Perserikatan Bangsa Bangsa (PBB) dikenal sebagai Sistem Neraca Nasional (SNN). SNN adalah rekomendasi internasional tentang bagaimana menyusun ukuran aktivitas ekonomi yang sesuai dengan standar neraca baku yang didasarkan pada prinsip-prinsip ekonomi. Rekomendasi yang dimaksud dinyatakan dalam sekumpulan konsep, definisi, klasifikasi, dan aturan neraca yang disepakati secara internasional dalam mengukur indikator tertentu seperti Produk Domestik Bruto (PDRB). Salah satu bentuk adaptasi pencatatan statistik nasional adalah melakukan perubahan tahun dasar PDRB Indonesia dari tahun 2000 ke 2010. Perubahan tahun dasar PDRB dilakukan seiring dengan mengadopsi rekomendasi PBB yang tertuang dalam Sistem Neraca Nasional 2008 (SNA 2008).
 2. Produk Domestik Bruto pada tingkat nasional serta Produk Domestik Regional Bruto (PDRB) pada tingkat regional (provinsi) menggambarkan kemampuan suatu wilayah untuk menciptakan nilai tambah pada suatu waktu tertentu. Untuk menyusun PDRB maupun PDRB digunakan 2 pendekatan, yaitu lapangan
1. *The method used to estimate national accounts statistics is based on the standard guidelines formed by United Nation known as System of National Accounts (SNA). SNA is the internationally agreed standard set of recommendations on how to compile size of economic activity in accordance with standard accounting conventions based on economic principles. The recommendations are expressed in term of a set of concepts, definitions, classifications and accounting rules that comprise the internationally agreed standard for measuring indicators such as Gross Domestic Product (GRDP). One of the improvement in the national statistical system is to rebase GRDP form base year 2000 to 2010 in order to capture current economic condition. It is in line with the United Nations (UN) recommendation on 2008 SNA.*
 2. *The basic measure of the value added arising from economic activity is known as Gross Domestic Product at the national level and Gross Regional Domestic Product (GRDP) at the regional level (provinces/regencies/municipalities). To compile these statistics, two approaches have been used, i.e. "production*

usaha dan pengeluaran. Keduanya menyajikan komposisi data nilai tambah dirinci menurut sumber kegiatan ekonomi (lapangan usaha) dan menurut komponen penggunaannya. PDRB maupun PDRB dari sisi lapangan usaha merupakan penjumlahan seluruh komponen nilai tambah bruto yang mampu diciptakan oleh sektor-sektor ekonomi atas berbagai aktivitas produksinya. Sedangkan dari sisi pengeluaran menjelaskan tentang penggunaan dari nilai tambah tersebut.

3. PDRB menurut lapangan usaha mengalami perubahan klasifikasi dari 9 lapangan usaha menjadi 17 lapangan usaha. PDRB menurut lapangan usaha dirinci menurut total nilai tambah dari seluruh sektor ekonomi yang mencakup lapangan usaha Pertanian, Kehutanan, dan Perikanan; Pertambangan dan Penggalian; Industri Pengolahan; Pengadaan Listrik dan Gas; Pengadaan Air, Pengelolaan Sampah, Limbah dan Daur Ulang; Konstruksi; Perdagangan Besar dan Eceran, Reparasi Mobil dan Sepeda Motor; Transportasi dan Pergudangan; Penyediaan Akomodasi dan Makan Minum; Informasi dan Komunikasi; Jasa Keuangan dan Asuransi; Real Estat; Jasa Perusahaan; Administrasi Pemerintahan, Pertahanan dan Jaminan Sosial

approach” and “expenditure approach”. The first approach is to measure value added produced by various kinds of economic activities, while the second approach is to measure final uses of the country’s output. In other words, GRDP/GRDP is the sum of total value added produced by all economic industries (activities) and the way of using it.

3. *GRDP by industry classification changes from 9 sectors to 17 industries. GRDP by industry is classified by types of economic activities such as Agriculture, Forestry and Fishing; Mining and Quarrying; Manufacturing; Electricity and Gas; Water supply, Sewerage, Waste Management and Remediation Activities; Construction; Wholesale and Retail Trade; Repair of Motor Vehicles and Motorcycles; Transportation and Storage; Accommodation and Food Service Activities; Information and Communication; Financial and Insurance Activities; Real Estate Activities; Business Activities; Public Administration; Defence and Compulsory Social Security; Education; Human Health and Social Work Activities; and Other Services Activities.*

Wajib; Jasa Pendidikan; Jasa Kesehatan dan Kegiatan Sosial; dan Jasa lainnya.

- | | |
|---|--|
| <p>4. PDRB menurut pengeluaran mengalami perubahan klasifikasi dimana pengeluaran konsumsi Lembaga Non Profit yang Melayani Rumah Tangga (LNPR) yang sebelumnya termasuk bagian dari pengeluaran konsumsi rumah tangga menjadi komponen terpisah. Sehingga klasifikasi PDRB menurut pengeluaran dirinci menjadi 7 komponen yaitu komponen pengeluaran konsumsi rumah tangga, pengeluaran konsumsi LNPR, pengeluaran konsumsi pemerintah, pembentukan modal tetap bruto, perubahan inventori, ekspor barang dan jasa, dan impor barang dan jasa.</p> | <p>4. <i>GRDP by expenditure classification changes where consumption expenditure Non-profit Institutions Serving Households (NPISH) previously included as part of household consumption expenditure is taken out into separate component. So that, GRDP by type of expenditures is classified into: household consumption expenditure, NPISH consumption expenditure, government consumption expenditure, gross fixed capital formation, changes in inventories, exports of goods and services, and imports of goods and services.</i></p> |
| <p>5. Pengeluaran konsumsi rumah tangga mencakup berbagai pengeluaran konsumsi akhir rumah tangga atas barang dan jasa untuk memenuhi kebutuhan individu ataupun kelompok secara langsung. Pengeluaran rumah tangga di sini mencakup makanan dan minuman selain restoran; pakaian, alas kaki dan jasa perawatannya; perumahan dan perlengkapan rumah tangga; kesehatan dan pendidikan; transportasi dan komunikasi; restoran dan hotel serta lainnya.</p> | <p>5. <i>Household consumption expenditures consist of expenditures incurred by households, which are used for both individual or collective needs. Household consumptions are classified into food and beverages other than restaurants; clothing, footwear, and related maintenance services; housing and household equipment; health and education; transport and communication; restaurants and hotels; and others.</i></p> |
| <p>6. Pengeluaran Konsumsi Pemerintah terdiri dari Pengeluaran Konsumsi</p> | <p>6. <i>Government consumption expenditure consists of Individual Consumption</i></p> |

Individu dan Pengeluaran Konsumsi Kolektif. Barang dan jasa individu merupakan barang dan jasa privat, dimana ciri-ciri barang privat adalah a) Scarcity, yaitu ada kelangkaan/ keterbatasan dalam jumlah; b) Excludable consumption, yaitu konsumsi suatu barang dapat dibatasi hanya pada mereka yang memenuhi persyaratan tertentu (biasanya harga); c) Rivalrous competition, yaitu konsumsi oleh satu konsumen akan mengurangi atau menghilangkan kesempatan pihak lain untuk melakukan hal serupa. Contoh barang dan jasa yang dihasilkan pemerintah dan tergolong sebagai barang dan jasa individu adalah jasa pelayanan kesehatan pemerintah di rumah sakit/puskesmas dan jasa pendidikan di sekolah/universitas negeri. Sedangkan barang dan jasa kolektif ekuivalen dengan barang publik yang memiliki ciri a) Non rivalry, yaitu penggunaan satu konsumen terhadap suatu barang tidak mengurangi kesempatan konsumen lain untuk juga mengkonsumsi barang tersebut; b) Non excludable, yaitu apabila suatu barang publik tersedia, maka tidak ada yang dapat menghalangi siapapun untuk memperoleh manfaat dari barang tersebut atau dengan kata lain setiap orang memiliki akses ke barang tersebut. Contoh barang dan jasa

Expenditure and Consumption *Collective Expenditure.*
Individual goods and services are private goods and services, which the characteristics of private goods is a) Scarcity, that there is a scarcity/ limited in number; b) Excludable consumption, the consumption of goods can be limited only to those who meet certain requirements (usually the price); c) Rivalrous competition, ie consumption by the consumer will reduce or eliminate the chance of another party to do so. Examples of goods and services produced by government and classified as goods and services of individuals is the government health services in hospitals/health centers and education services in schools/universities. Collective goods and services equivalent to public goods characterized by a) Non-rivalry, namely the use of a consumer for an item does not reduce the chance of another consumer to also consume goods; b) Non-excludable, i.e. when a public good available, then nothing can hinder anyone to benefit from the goods or in other words everyone has access to the goods. Examples of goods and services produced by government and classified as collective goods and services is carried military defense services and the police's security.

yang dihasilkan pemerintah dan tergolong sebagai barang dan jasa kolektif adalah jasa pertahanan yang dilakukan TNI dan keamanan yang dilakukan kepolisian.

7. Pembentukan Modal Tetap Bruto (PMTB) mencakup pengadaan, pembuatan, dan pembelian barang modal. Barang modal dimaksud adalah barang-barang yang digunakan untuk proses produksi, tahan lama atau yang mempunyai umur pemakaian lebih dari satu tahun seperti bangunan, mesin-mesin dan alat angkutan. Termasuk pula di sini perbaikan besar (berat) yang sifatnya memperpanjang umur atau mengubah bentuk atau kapasitas barang modal tersebut. Pengeluaran barang modal untuk keperluan militer juga dicakup sebagai PMTB. Klasifikasi komponen PMTB dibagi menjadi 6 sub komponen yaitu Konstruksi; Mesin dan Peralatan; Kendaraan; Peralatan Lainnya; Cultivated Biological Resources (CBR) dan Produk Kekayaan Intelektual.
 8. Ekspor barang dan jasa merupakan transaksi perdagangan barang dan jasa dari penduduk (residen) ke bukan penduduk (nonresiden). Impor barang dan jasa adalah transaksi perdagangan dari bukan penduduk ke penduduk. Ekspor atau impor barang terjadi pada saat terjadi perubahan hak kepemilikan barang
7. *Gross Fixed Capital Formation (GFCF) includes procurement, manufacture, and the purchase of capital goods. Capital goods are goods which are used for the production process, durable or have a service life of more than one year such as buildings, machinery, and transportation equipment. Including here: huge improvement that are to extend the life or changing the shape or the capacity of the capital goods. Capital expenditures for military purposes are also covered as GFCF. GFCF component are classified into six sub-components: Construction; Machinery and Equipment; vehicle; Other equipment; Cultivated Biological Resources (CBR) and Intellectual Property Product.*
 8. *Exports of goods and services consist of transactions of goods and services from residents to non-residents. Imports of goods and services consist of transaction of goods and services from non-residents to residents. Exports and imports of goods occur when there are changes in ownership of goods between residents and*

antara penduduk dengan bukan penduduk (dengan atau tanpa perpindahan fisik barang tersebut). Pada PDRB dengan tahun dasar 2010, ekspor dan impor barang dirinci menjadi nonmigas dan migas.

9. Produk Domestik Bruto maupun agregat turunannya disajikan dalam 2 (dua) versi penilaian, yaitu atas dasar "harga berlaku" dan atas dasar "harga konstan". Disebut sebagai harga berlaku karena seluruh agregat dinilai dengan menggunakan harga pada tahun berjalan, sedangkan harga konstan penilaiannya didasarkan kepada harga satu tahun dasar tertentu, dalam publikasi ini digunakan harga tahun 2010.
10. Laju pertumbuhan Produk Domestik Bruto diperoleh dari perhitungan PDRB atas dasar harga konstan. Diperoleh dengan cara mengurangi nilai PDRB pada tahun ke-n terhadap nilai pada tahun ke n-1 (tahun sebelumnya), dibagi dengan nilai pada tahun ke n-1, dikalikan dengan 100 persen. Laju pertumbuhan menunjukkan perkembangan agregat pendapatan dari satu waktu tertentu terhadap waktu sebelumnya.

non-residents (with or without physical movements of goods across frontiers). On the GRDP at 2010 basic year, exports and imports of goods specified into non oil and gas and oil and gas.

9. *GRDP and its aggregations are presented in two forms: at current market prices and at constant base year market prices. In presenting current market prices, all aggregates are valued at current market prices, while base year constant market prices are shown by valuing all aggregates at fixed base year prices. Year of 2010 is used as the base year in this publication.*
10. *Growth rate of Gross Domestic Product is derived from GRDP at constant market prices. It is obtained by subtracting the value of GRDP year n with the value of GRDP year n-1, divided by the value of GRDP year n-1 then multiplied by 100 percent. The growth rate of GRDP explains the income growth during the given period.*

ULASAN

Berdasarkan hasil perhitungan PDRB tahun 2022, angka PDRB atas dasar harga berlaku mencapai 7,884 triliun rupiah. Kategori A (Pertanian, Kehutanan dan Perikanan) merupakan penyumbang terbesar dengan sumbangan sebesar 42,03%.

Jika dilihat dari sisi pertumbuhan ekonomi, laju pertumbuhan PDRB Kabupaten Sekadau mengalami kenaikan sebesar 5,10%. Dalam publikasi ini dilakukan beberapa revisi angka yang sudah pernah dirilis pada publikasi sebelumnya karena angka yang digunakan merupakan angka sementara dan angka sangat sementara.

DESCRIPTION

By the calculation of Gross Regional Domestic Product (GRDP) in 2022, the value reached 7,884 trillion rupiahs. Category A (Agriculture, Forestry and Fishery) is the biggest contributor with 42,03% share for GDRP.

In term of economic growth, the DRDP growth rate of Sekadau Regency has increased by 5,10%. In this publication we adjusted some revised figures from previous publication because of preliminary figures and very preliminary figures.

Tabel 12.1. **Produk Domestik Regional Bruto Atas Dasar Harga Berlaku Menurut Lapangan Usaha di Kabupaten Sekadau (miliar rupiah), 2018–2022**
Gross Regional Domestic Product at Current Market Prices by Industry in Sekadau Regency (billion rupiahs), 2018–2022

Lapangan Usaha/Industry	2018	2019	2020	2021 ^x	2022 ^{xx}
(1)	(2)	(3)	(4)	(5)	(6)
A Pertanian, Kehutanan, dan Perikanan/ <i>Agriculture, Forestry, and Fishing</i>	2 225,394	2 417,079	2 612,679	2 955,372	3 313,508
B Pertambangan dan Penggalian/ <i>Mining and Quarrying</i>	178,060	190, 672	194,049	202,496	205,688
C Industri Pengolahan/ <i>Manufacturing</i>	336,652	365,898	369,645	401,441	439,982
D Pengadaan Listrik dan Gas/ <i>Electricity and Gas</i>	1,538	1,725	1,918	2,016	2,215
E Pengadaan Air; Pengelolaan Sampah, Limbah, dan Daur Ulang/ <i>Water Supply; Sewerage, Waste Management, and Remediation Activities</i>	5,036	5,771	6,020	6,425	6,767
F Konstruksi/ <i>Construction</i>	728,592	824,918	781,308	844,218	929,897
G Perdagangan Besar dan Eceran; Reparasi Mobil dan Sepeda Motor/ <i>Wholesale and Retail Trade; Repair of Motor Vehicles and Motorcycles</i>	819,148	906,875	847,255	889,788	1 020,283
H Transportasi dan Pergudangan/ <i>Transportation and Storage</i>	86,204	96,081	96,471	91,916	113,699
I Penyediaan Akomodasi dan Makan Minum/ <i>Accommodation and Food Service Activities</i>	172,688	192,597	178,835	189,271	214,199
J Informasi dan Komunikasi/ <i>Information and Communication</i>	245,314	274,526	300,805	312,422	338,232

Lanjutan Tabel/*Continued Table* 12.1

Lapangan Usaha/ <i>Industry</i>		2018	2019	2020	2021 ^x	2022 ^{xx}
(1)		(2)	(3)	(4)	(5)	(6)
K	Jasa Keuangan dan Asuransi/ <i>Financial and Insurance Activities</i>	97,399	102,283	104,848	112,438	122,514
L	Real Estat/ <i>Real Estate Activities</i>	226,271	245,605	250,038	250,567	256,244
M,N	Jasa Perusahaan/ <i>Business Activities</i>	2,699	2,925	2,878	2,883	3,313
O	Administrasi Pemerintahan, Pertahanan, dan Jaminan Sosial Wajib/ <i>Public Administration and Defence; Compulsory Social Security</i>	386,381	433,015	455,957	460,735	475,550
P	Jasa Pendidikan/ <i>Education</i>	199,409	212,084	198,000	207,441	221,751
Q	Jasa Kesehatan dan Kegiatan Sosial/ <i>Human Health and Social Work Activities</i>	100,171	109,885	126,493	161,255	173,388
R,S,T,U	Jasa Lainnya/ <i>Other Services Activities</i>	45,958	50,343	41,577	41,999	46,888
Produk Domestik Regional Bruto/<i>Gross Regional Domestic Product</i>		5 856,919	6 432,288	6 568,785	7 132,689	7 884,125

Catatan/*Note*: ...Sumber/*Source*: BPS, berbagai sensus, survei dan sumber lain/*BPS-Statistics Indonesia, various census, survey, and other sources*

Tabel
Table 12.2

Produk Domestik Regional Bruto Atas Dasar Harga Konstan 2010 Menurut Lapangan Usaha di Kabupaten Sekadau (miliar rupiah), 2018–2022
Gross Regional Domestic Product at 2010 Constant Market Prices by Industry in Sekadau Regency (billion rupiahs), 2018–2022

Lapangan Usaha/Industry		2018	2019	2020	2021 ^a	2022 ^{xx}
(1)		(2)	(3)	(4)	(5)	(6)
A	Pertanian, Kehutanan, dan Perikanan/ <i>Agriculture, Forestry, and Fishing</i>	1 550,334	1 635,804	1 698,380	1 794,382	1 886,387
B	Pertambangan dan Penggalian/ <i>Mining and Quarrying</i>	123,674	127,339	125,952	127,048	127,608
C	Industri Pengolahan/ <i>Manufacturing</i>	226,364	237,381	233,148	241,732	251,226
D	Pengadaan Listrik dan Gas/ <i>Electricity and Gas</i>	1,252	1,317	1,408	1,450	1,532
E	Pengadaan Air; Pengelolaan Sampah, Limbah, dan Daur Ulang/ <i>Water Supply; Sewerage, Waste Management, and Remediation Activities</i>	3,737	4,095	4,237	4,422	4,647
F	Konstruksi/ <i>Construction</i>	486,699	516,971	468,261	489,564	509,227
G	Perdagangan Besar dan Eceran; Reparasi Mobil dan Sepeda Motor/ <i>Wholesale and Retail Trade; Repair of Motor Vehicles and Motorcycles</i>	563,279	595,689	536,842	556,976	604,468
H	Transportasi dan Pergudangan/ <i>Transportation and Storage</i>	60,822	64,850	62,453	58,028	68,353
I	Penyediaan Akomodasi dan Makan Minum/ <i>Accommodation and Food Service Activities</i>	110,961	118,488	106,732	111,193	122,718
J	Informasi dan Komunikasi/ <i>Information and Communication</i>	209,501	224,535	243,079	249,132	268,123

Lanjutan Tabel/*Continued Table 12.2*

Lapangan Usaha/Industry		2018	2019	2020	2021^x	2022^{xx}
(1)		(2)	(3)	(4)	(5)	(6)
K	Jasa Keuangan dan Asuransi/ <i>Financial and Insurance Activities</i>	89,363	91,171	93,850	97,368	97,844
L	Real Estat/ <i>Real Estate Activities</i>	165,246	171,530	172,922	174,594	175,857
M,N	Jasa Perusahaan/ <i>Business Activities</i>	2,104	2,193	2,195	2,211	2,461
O	Administrasi Pemerintahan, Pertahanan, dan Jaminan Sosial Wajib/ <i>Public Administration and Defence; Compulsory Social Security</i>	236,370	252,386	255,725	253,798	250,096
P	Jasa Pendidikan/ <i>Education</i>	142,850	146,063	138,466	143,613	153,358
Q	Jasa Kesehatan dan Kegiatan Sosial/ <i>Human Health and Social Work Activities</i>	66,867	69,768	77,399	97,192	102,629
R,S,T,U	Jasa Lainnya/ <i>Other Services Activities</i>	33,008	34,533	31,040	32,612	34,933
Produk Domestik Regional Bruto/Gross Regional Domestic Product		4 072,437	4 294,121	4 252,096	4 435,321	4 661,473

Catatan/Note: ...

Sumber/Source: BPS, berbagai sensus, survei dan sumber lain/*BPS-Statistics Indonesia, various census, survey, and other sources*

Tabel
Table 12.3

Distribusi Persentase Produk Domestik Regional Bruto Atas Dasar Harga Berlaku Menurut Lapangan Usaha di Kabupaten Sekadau, 2018–2022
Percentage Distribution of Gross Regional Domestic Product at Current Market Prices by Industry in Sekadau Regency, 2018–2022

Lapangan Usaha/ <i>Industry</i>	2018	2019	2020	2021 ^x	2022 ^{xx}
(1)	(2)	(3)	(4)	(5)	(6)
A Pertanian, Kehutanan, dan Perikanan/ <i>Agriculture, Forestry, and Fishing</i>	38,00	37,58	39,77	41,43	42,03
B Pertambangan dan Penggalian/ <i>Mining and Quarrying</i>	3,04	2,96	2,95	2,84	2,61
C Industri Pengolahan/ <i>Manufacturing</i>	5,75	5,69	5,63	5,63	5,58
D Pengadaan Listrik dan Gas/ <i>Electricity and Gas</i>	0,03	0,03	0,03	0,03	0,03
E Pengadaan Air; Pengelolaan Sampah, Limbah, dan Daur Ulang/ <i>Water Supply; Sewerage, Waste Management, and Remediation Activities</i>	0,09	0,09	0,09	0,09	0,09
F Konstruksi/ <i>Construction</i>	12,44	12,82	11,89	11,84	11,79
G Perdagangan Besar dan Eceran; Reparasi Mobil dan Sepeda Motor/ <i>Wholesale and Retail Trade; Repair of Motor Vehicles and Motorcycles</i>	13,99	14,10	12,90	12,47	12,94
H Transportasi dan Pergudangan/ <i>Transportation and Storage</i>	1,47	1,49	1,47	1,29	1,44
I Penyediaan Akomodasi dan Makan Minum/ <i>Accommodation and Food Service Activities</i>	2,95	2,99	2,72	2,65	2,72
J Informasi dan Komunikasi/ <i>Information and Communication</i>	4,19	4,27	4,58	4,38	4,29
K Jasa Keuangan dan Asuransi/ <i>Financial and Insurance Activities</i>	1,66	1,59	1,60	1,58	1,55

Lanjutan Tabel/*Continued Table* 12.3

Lapangan Usaha/ <i>Industry</i>		2018	2019	2020	2021 ^x	2022 ^{xx}
(1)		(2)	(3)	(4)	(5)	(6)
L	Real Estat/ <i>Real Estate Activities</i>	3,86	3,82	3,81	3,51	3,25
M,N	Jasa Perusahaan/ <i>Business Activities</i>	0,05	0,05	0,04	0,04	0,04
O	Administrasi Pemerintahan, Pertahanan, dan Jaminan Sosial Wajib/ <i>Public Administration and Defence; Compulsory Social Security</i>	6,60	6,73	6,94	6,46	6,03
P	Jasa Pendidikan/ <i>Education</i>	3,40	3,30	3,01	2,91	2,81
Q	Jasa Kesehatan dan Kegiatan Sosial/ <i>Human Health and Social Work Activities</i>	1,71	1,71	1,93	2,26	2,20
R,S,T,U	Jasa Lainnya/ <i>Other Services Activities</i>	0,78	0,78	0,63	0,59	0,59
Produk Domestik Regional Bruto/<i>Gross Regional Domestic Product</i>		100,00	100,00	100,00	100,00	100,00

Catatan/*Note*: ...Sumber/*Source*: BPS, berbagai sensus, survei dan sumber lain/*BPS-Statistics Indonesia, various census, survey, and other sources*

Tabel
Table 12.4

Laju Pertumbuhan Produk Domestik Regional Bruto Atas Dasar Harga Konstan 2010 Menurut Lapangan Usaha di Kabupaten Sekadau (persen), 2019–2022
Growth Rate of Gross Regional Domestic Product at 2010 Constant Market Prices by Industry in Sekadau Regency (percent), 2019–2022

Lapangan Usaha/Industry	2019	2020	2021 ^x	2022 ^{xx}
(1)	(2)	(3)	(4)	(5)
A Pertanian, Kehutanan, dan Perikanan/ <i>Agriculture, Forestry, and Fishing</i>	5,51	3,83	5,65	5,13
B Pertambangan dan Penggalian/ <i>Mining and Quarrying</i>	2,96	-1,09	0,87	0,44
C Industri Pengolahan/ <i>Manufacturing</i>	4,87	-1,78	3,68	3,93
D Pengadaan Listrik dan Gas/ <i>Electricity and Gas</i>	5,23	6,91	2,93	5,67
E Pengadaan Air; Pengelolaan Sampah, Limbah, dan Daur Ulang/ <i>Water Supply; Sewerage, Waste Management, and Remediation Activities</i>	9,60	3,45	4,37	5,11
F Konstruksi/ <i>Construction</i>	6,22	-9,42	4,55	4,02
G Perdagangan Besar dan Eceran; Reparasi Mobil dan Sepeda Motor/ <i>Wholesale and Retail Trade; Repair of Motor Vehicles and Motorcycles</i>	5,75	-9,88	3,75	8,53
H Transportasi dan Pergudangan/ <i>Transportation and Storage</i>	6,62	-3,70	-7,09	17,79
I Penyediaan Akomodasi dan Makan Minum/ <i>Accommodation and Food Service Activities</i>	6,78	-9,92	4,18	10,36
J Informasi dan Komunikasi/ <i>Information and Communication</i>	7,18	8,26	2,49	7,62
K Jasa Keuangan dan Asuransi/ <i>Financial and Insurance Activities</i>	2,02	2,94	3,75	0,49
L Real Estat/ <i>Real Estate Activities</i>	3,80	0,81	0,97	0,72

Lanjutan Tabel/*Continued Table* 12.4

Lapangan Usaha/ <i>Industry</i>		2019	2020	2021 ^x	2022 ^{xx}
(1)		(2)	(3)	(4)	(5)
M,N	Jasa Perusahaan/ <i>Business Activities</i>	4,24	0,08	0,71	11,31
0	Administrasi Pemerintahan, Pertahanan, dan Jaminan Sosial Wajib/ <i>Public Administration and Defence; Compulsory Social Security</i>	6,78	1,32	-0,75	-1,46
P	Jasa Pendidikan/ <i>Education</i>	2,25	-5,20	3,72	6,79
Q	Jasa Kesehatan dan Kegiatan Sosial/ <i>Human Health and Social Work Activities</i>	4,34	10,94	25,57	5,59
R,S,T,U	Jasa Lainnya/ <i>Other Services Activities</i>	4,62	-10,12	5,06	7,12
Produk Domestik Regional Bruto/<i>Gross Regional Domestic Product</i>		5,44	-0,98	4,31	5,10

Catatan/*Note*: ...

Sumber/*Source*: BPS, berbagai sensus, survei dan sumber lain/*BPS-Statistics Indonesia, various census, survey, and other sources*

Tabel
Table 12.5

Produk Domestik Regional Bruto Atas Dasar Harga Berlaku Menurut Jenis Pengeluaran di Kabupaten Sekadau (miliar rupiah), 2018–2022
Gross Regional Domestic Product at Current Market Prices by Type of Expenditure in Sekadau Regency (billion rupiahs), 2018–2022

Jenis Pengeluaran Type of Expenditure	2018	2019	2020	2021^x	2022^{xx}
(1)	(2)	(3)	(4)	(5)	(6)
Pengeluaran Konsumsi Rumah Tangga <i>Household Consumption Expenditure</i>	3 249,067	3 571,529	3 691,799	3 839,271	4 168,766
Pengeluaran Konsumsi LNPRT <i>NPISH Consumption Expenditure</i>	70,442	79,942	81,695	86,179	93,606
Pengeluaran Konsumsi Pemerintah <i>Government Consumption Expenditure</i>	860,983	980,507	1 029,421	1 074,133	1 128,518
Pembentukan Modal Tetap Bruto <i>Gross Fixed Capital Formation</i>	1 888,959	2 034,226	2 018,521	2 200,042	2 435,334
Perubahan Inventori <i>Changes in Inventories</i>	66,596	79,596	74,402	155,297	185,313
Net Ekspor Barang dan Jasa <i>Net Exports of Goods and Services</i>	-144,060	-167,247	-268,248	-255,756	-209,794
Produk Domestik Regional Bruto Gross Regional Domestic Product	5 856,919	6 432,288	6 568,785	7 132,689	7 884,125

Catatan/Note: ...

Sumber/Source: BPS, berbagai sensus, survei dan sumber lain/BPS-Statistics Indonesia, various census, survey, and other sources

Tabel
Table 12.6

Produk Domestik Regional Bruto Atas Dasar Harga Konstan 2010 Menurut Jenis Pengeluaran di Kabupaten Sekadau (miliar rupiah), 2018–2022
Gross Regional Domestic Product at 2010 Constant Market Prices by Type of Expenditure in Sekadau Regency (billion rupiahs), 2018–2022

Jenis Pengeluaran Type of Expenditure	2018	2019	2020	2021 ^x	2022 ^{xx}
(1)	(2)	(3)	(4)	(5)	(6)
Pengeluaran Konsumsi Rumah Tangga Household Consumption Expenditure	2 234,161	2 352,384	2 339,322	2 370,780	2 456,364
Pengeluaran Konsumsi LNPRT NPISH Consumption Expenditure	47,055	50,145	49,050	49,961	51,383
Pengeluaran Konsumsi Pemerintah Government Consumption Expenditure	612,460	662,480	666,581	663,146	666,134
Pembentukan Modal Tetap Bruto Gross Fixed Capital Formation	1 313,575	1 362,893	1 340,422	1 415,268	1 485,143
Perubahan Inventori Changes in Inventories	43,295	50,265	38,182	66,730	89,113
Net Ekspor Barang dan Jasa Net Exports of Goods and Services	-125,128	-132,128	-184,792	-182,600	-176,497
Produk Domestik Regional Bruto Gross Regional Domestic Product	4 072,437	4 294,121	4 252,096	4 435,321	4 661,473

Catatan/Note: ...

Sumber/Source: BPS, berbagai sensus, survei dan sumber lain/BPS-Statistics Indonesia, various census, survey, and other sources

2022

Perbandingan Antara Kabupaten Kota

Regency/Municipal Comparison

#13 Jumlah penduduk terbanyak
Se-Provinsi Kalbar



#5 Laju Pertumbuhan PDRB
Terbesar Se-Provinsi Kalbar



#8 Persentase penduduk miskin
terbesar Se-Provinsi Kalbar



#13 Indeks Pembangunan Manusia
Se-Provinsi Kalbar



PENJELASAN TEKNIS

1. **Penduduk Indonesia** adalah semua orang yang berdomisili di wilayah teritorial Indonesia selama 6 bulan atau lebih dan atau mereka yang berdomisili kurang dari 6 bulan tetapi bertujuan menetap.
2. **Produk Domestik Regional Bruto (PDRB)** menggambarkan kemampuan suatu wilayah untuk menciptakan nilai tambah pada suatu waktu tertentu. Untuk menyusun PDRB digunakan 2 pendekatan, yaitu lapangan usaha dan pengeluaran. Keduanya menyajikan komposisi data nilai tambah dirinci menurut sumber kegiatan ekonomi (lapangan usaha) dan menurut komponen penggunaannya. PDRB dari sisi lapangan usaha merupakan penjumlahan seluruh komponen nilai tambah bruto yang mampu diciptakan oleh sektor-sektor ekonomi atas berbagai aktivitas produksinya. Sedangkan dari sisi pengeluaran menjelaskan tentang penggunaan dari nilai tambah tersebut.
3. **Penduduk miskin** adalah penduduk yang memiliki rata-rata pengeluaran per kapita per bulan di bawah Garis Kemiskinan.
4. **Indeks Pembangunan Manusia (IPM)** menjelaskan bagaimana penduduk dapat mengakses hasil pembangunan dalam memperoleh pendapatan,

TECHNICAL NOTES

1. **Indonesian population** are all people who have been domiciled in the territory of Indonesia for 6 months or more and or those who have been domiciled for less than 6 months but aim to settle.
2. **Gross Regional Domestic Product (GRDP)** illustrates the ability of an area to create added value at any given time. 2 approaches are used to compile the GRDP, namely business and expenditure. Both present the composition of value-added data broken down by source of economic activity (business field) and by component of its use. GRDP from the business side is the sum of all gross value added components that can be created by economic sectors for their various production activities. While from the expenditure side, it explains about the use of the added value.
3. A person whose expenditure per capita per month is below the poverty line is considered to be **poor**.
4. **The Human Development Index (HDI)** explains how people can access development results in obtaining income, health, education and so forth. HDI was

kesehatan, pendidikan dan sebagainya. IPM diperkenalkan oleh UNDP pada tahun 1990 dan dipublikasikan secara berkala dalam laporan tahunan Human Development Report (HDR). IPM dibentuk oleh 3 (tiga) dimensi dasar: Umur panjang dan hidup sehat; pengetahuan; dan standar hidup layak.

introduced by United Nations Development Programme (UNDP) in 1990 and published periodically in the annual report of the Human Development Report. HDI was formed by three basic dimensions: a long and healthy life; knowledge; and a decent standard of living.

<https://sekadaukab.bps.go.id>

ULASAN

Jumlah Penduduk Kabupaten Sekadau pada tahun 2022 adalah 214.429 jiwa. Di Kalimantan Barat, penduduk terbanyak terdapat di Kota Pontianak yaitu 669.795 jiwa.

Laju Pertumbuhan Produk Domestik Regional Buto (PDRB) atas dasar harga konstan Kabupaten Sekadau pada tahun 2022 adalah 5,10. Di Kalimantan Barat, nilai laju PDRB tertinggi yaitu Kota Pontianak dengan 5,90.

Jumlah penduduk miskin Kabupaten Sekadau pada tahun 2022 mencapai 11,91 ribu jiwa, Kabupaten/ Kota yang memiliki jumlah penduduk miskin terendah di Kalimantan Barat yaitu Kabupaten Kayong Utara dengan 10,52 ribu jiwa.

Indeks Pembangunan Manusia (IPM) Kabupaten Sekadau pada tahun 2022 adalah 65,58. Di Kalimantan Barat, wilayah dengan angka IPM tertinggi yaitu Kota Pontianak dengan 80,48.

DESCRIPTION

The total population of Sekadau Regency in 2022 is 214.429 people. In West Kalimantan, the largest population is in the city of Pontianak, 669.795 inhabitants.

The Gross Regional Domestic Product Growth Rate (GRDP) at the constant price of Sekadau Regency in 2022 was 5,10.. In West Kalimantan, the highest PDRB rate was Pontianak City with 5,90.

The number of poor people in Sekadau Regency in 2022 reached 11,91 thousand people, the Regency / City that had the lowest number of poor people in West Kalimantan was Kayong Utara Regency with 10,52 thousand inhabitants.

The Human Development Index (HDI) of Sekadau Regency in 2022 is 65,58. In West Kalimantan, the region with the highest HDI is Pontianak with 80,48.

Tabel 13.1 **Jumlah Penduduk Menurut Kabupaten/Kota di Provinsi Kalimantan Barat (ribu), 2018–2022**
Table 13.1 **Population by Regency/Municipality in Kalimantan Barat Province (thousand), 2018–2022**

Kabupaten/Kota Regency/Municipality	2018	2019	2020	2021	2022
(1)	(2)	(3)	(4)	(5)	(6)
Sambas	532,649	535,725	627,743	637,811	647,844
Bengkayang	251,225	255,261	285,045	290,943	296,855
Landak	372,587	377,305	396,759	401,103	405,396
Mempawah	261,294	264,225	300,413	305,673	310,927
Sanggau	464,007	470,224	483,992	488,527	492,989
Ketapang	504,014	512,783	567,972	579,927	591,917
Sintang	413,401	418,785	420,859	423,674	426,416
Kapuas Hulu	258,998	263,207	252,439	253,740	254,995
Sekadau	199,690	201,578	211,290	212,878	214,429
Melawi	205,352	208,417	227,450	231,242	235,025
Kayong Utara	110,946	112,715	126,002	128,550	131,104
Kubu Raya	570,863	579,331	607,958	615,125	622,217
Kota Pontianak	637,570	646,661	657,533	663,713	669,795
Kota Singkawang	219,145	222,910	234,299	237,891	241,467
Kalimantan Barat	5 001,741	5 069,127	5 399,754	5 470,797	5 541,376

Catatan/Note: ...

Sumber/Source: BPS Provinsi Kalimantan Barat/ BPS Kalimantan Barat Province

Tabel
Table 13.2**Laju Pertumbuhan Produk Domestik Regional Bruto Atas Dasar Harga Konstan 2010 Menurut Kabupaten/Kota di Provinsi Kalimantan Barat (persen), 2019–2022**
Rate of Growth of Gross Regional Domestic Products at 2010 Constant Market Prices by Regency/Municipality in Kalimantan Barat Province (percent), 2019–2022

Kabupaten/Kota Regency/Municipality	2019	2020	2021 ¹	2022 ^{2x}
(1)	(2)	(3)	(4)	(5)
Sambas	4,75	-2,04	4,37	4,64
Bengkayang	5,14	-1,99	4,33	5,45
Landak	4,88	-0,71	4,89	4,65
Mempawah	5,78	0,18	4,10	4,70
Sanggau	3,73	0,71	4,19	4,61
Ketapang	6,58	-0,49	5,23	5,45
Sintang	4,99	-2,19	3,80	4,96
Kapuas Hulu	3,80	-2,43	4,43	4,51
Sekadau	5,44	-0,98	4,31	5,10
Melawi	4,41	-1,11	4,54	4,90
Kayong Utara	4,97	-0,76	4,59	5,03
Kubu Raya	5,68	-2,39	5,18	5,45
Kota Pontianak	4,02	-3,96	4,60	5,90
Kota Singkawang	4,41	-2,51	4,82	5,05
Kalimantan Barat	12,93	2,91	6,79	-7,17

Catatan/Note: ...

Sumber/Source: BPS dan sumber lain/BPS-Statistics Indonesia and other sources

Tabel
Table 13.3

**Jumlah Penduduk Miskin Menurut Kabupaten/Kota di
Provinsi Kalimantan Barat (ribu), 2018–2022**
**Number of Poor Population by Regency/Municipality in
Kalimantan Barat Province (thousand), 2018–2022**

Kabupaten/Kota Regency/Municipality	2018	2019	2020	2021	2022
(1)	(2)	(3)	(4)	(5)	(6)
Sambas	45,48	43,84	41,41	41,49	37,65
Bengkayang	17,94	17,69	17,11	16,92	15,97
Landak	43,73	43,16	42,36	42,01	38,65
Mempawah	14,61	14,02	13,18	13,82	14,30
Sanggau	21,59	21,41	21,16	21,70	21,74
Ketapang	54,86	53,84	53,45	53,04	49,92
Sintang	42,65	40,30	39,19	39,40	36,76
Kapuas Hulu	24,76	25,22	23,93	24,03	23,43
Sekadau	12,29	12,28	11,92	12,69	11,91
Melawi	26,24	25,71	25,34	25,47	24,57
Kayong Utara	11,13	11,21	10,90	10,72	10,52
Kubu Raya	28,86	27,37	25,90	25,47	24,39
Kota Pontianak	31,76	31,46	30,70	30,11	29,61
Kota Singkawang	11,17	10,90	10,23	11,03	10,82
Kalimantan Barat	387,08	378,41	366,77	367,89	350,25

Catatan/Note: ...

Sumber/Source: BPS, Survei Sosial Ekonomi Nasional/BPS-Statistics Indonesia, National Socioeconomic Survey

Tabel
Table 13.4**Indeks Pembangunan Manusia Menurut Kabupaten/Kota
di Provinsi Kalimantan Barat, 2018–2022**
*Human Development Index by Regency/Municipality in
Kalimantan Barat Province, 2018–2022*

Kabupaten/Kota Regency/Municipality	2018	2019	2020	2021	2022
(1)	(2)	(3)	(4)	(5)	(6)
Sambas	66,61	67,02	67,03	67,10	67,95
Bengkayang	66,85	67,57	67,87	68,04	68,74
Landak	65,45	65,96	65,98	66,21	67,17
Mempawah	64,90	65,50	65,74	66,03	66,94
Sanggau	65,15	65,67	65,77	66,20	66,91
Ketapang	66,41	67,16	67,17	67,43	67,92
Sintang	66,07	66,70	66,88	66,93	67,86
Kapuas Hulu	65,03	65,65	65,69	65,75	66,70
Sekadau	63,69	64,34	64,76	64,93	65,58
Melawi	65,05	65,54	65,55	65,87	66,81
Kayong Utara	61,82	62,66	62,68	62,90	63,81
Kubu Raya	67,23	67,76	67,95	68,16	68,91
Kota Pontianak	78,56	79,35	79,44	79,93	80,48
Kota Singkawang	71,08	71,72	71,94	72,11	72,89
Kalimantan Barat	66,98	67,65	67,66	67,90	68,63

Catatan/Note: ...

Sumber/Source: BPS, Seri Berita Resmi Statistik Indeks Pembangunan Manusia/BPS-Statistics Indonesia, Series of Press Releases of Human Development Index

DATA

MENCERDASKAN BANGSA

Enlighten the Nation



**BADAN PUSAT STATISTIK
KABUPATEN SEKADAU**

Jl. Merdeka Timur Km.09, Gonis Tekam, Gonis Tekam,
Kec. Sekadau Hilir, Kabupaten Sekadau, Kalimantan
Barat 79515

Telp : 05642021686

Homepage : <https://sekadaukab.bps.go.id/>



9 772088 964000