

Katalog/Catalog : 1102001

KABUPATEN KAPUAS HULU DALAM ANGKA 2023



<https://kapuashulukab.bps.go.id>



**BADAN PUSAT STATISTIK
KABUPATEN KAPUAS HULU**
BPS-Statistics of Kapuas Hulu Regency

KABUPATEN KAPUAS HULU DALAM ANGKA

KAPUAS HULU REGENCY IN FIGURES

2022



KABUPATEN KAPUAS HULU DALAM ANGKA
Kapuas Hulu Regency in Figures
2023

ISSN: 0215-2363

No. Publikasi/*Publication Number*: 61080.2203

Katalog /*Catalog*: 1102001.6108

Ukuran Buku/*Book Size*: 14,8 cm x 21 cm

Jumlah Halaman/*Number of Pages* : ... + ... hal/*pages*

Naskah/*Manuscript*:

BPS Kabupaten Kapuas Hulu

BPS-Statistics of Kapuas Hulu Regency

Penyunting/*Editor*:

BPS Kabupaten Kapuas Hulu

BPS-Statistics of Kapuas Hulu Regency

Desain Kover/*Cover Design*:

BPS Kabupaten Kapuas Hulu

BPS-Statistics of Kapuas Hulu Regency

Ilustrasi Kover/*Cover Illustration*:

Petani Memanen Padi di Kabupaten Kapuas Hulu

Farmers Harvest her Crops in Kapuas Hulu Regency

Diterbitkan oleh/*Published by*:

©BPS Kabupaten Kapuas Hulu/*BPS-Statistics of Kapuas Hulu Regency*

Dicetak oleh/*Printed by*:

©BPS Kabupaten Kapuas Hulu/*BPS-Statistics of Kapuas Hulu Regency*

Dilarang mengumumkan, mendistribusikan, mengomunikasikan, dan/atau menggandakan sebagian atau seluruh isi buku ini untuk tujuan komersil tanpa izin tertulis dari Badan Pusat Statistik.

Prohibited to announce, distribute, communicate, and/or copy part or all of this book for commercial purpose without permission from BPS-Statistics Indonesia.

TIM PENYUSUN/TEAM MEMBERS

Pengarah/Director

Imam Setia Harnomo, SST, M.Stat

Penanggung Jawab/Persons in Charge

Imam Setia Harnomo, SST, M.Stat

Penyunting/Editors

Ananta Amca Pratama, SST

Mohammad Ikhwanuddin, S.Tr.Stat.

Pengolah Data dan Penulis Naskah/Data Processing and Authors

Ardana Yogo Husodo, S.Tr.Stat.

Devica Intan Setyorini, S.Tr.Stat.

Fitrianto Nurma'arif, S.Tr.Stat.

Nuzulul Raihan Ramadhan

Penata Letak/Layout Designers

Fitrianto Nurma'arif, S.Tr.Stat.

Gambar Kulit/Cover Design

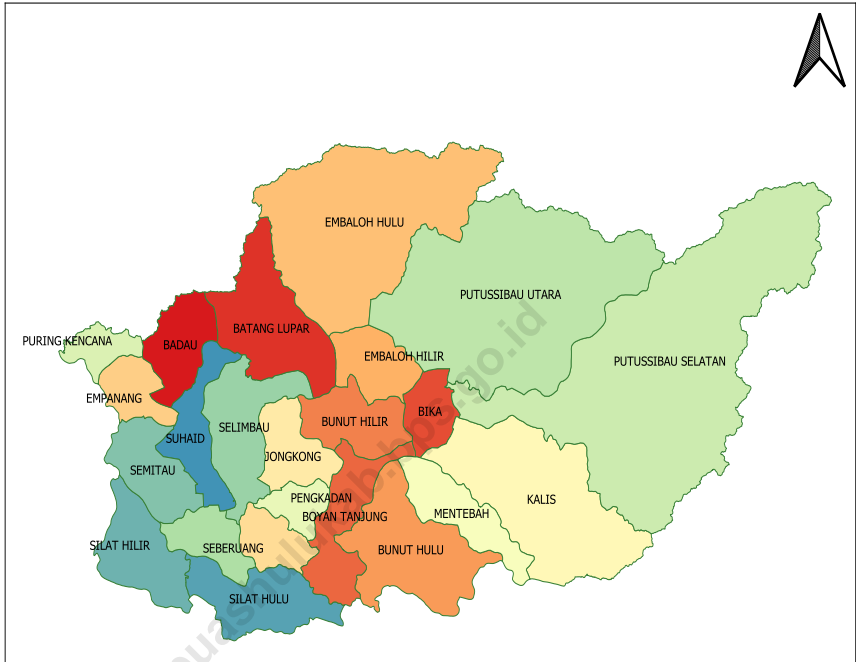
Briggita Vaya Difa, A.Md.Stat.

KONTRIBUTOR DATA/DATA CONTRIBUTOR

1. Kementerian Agama/*Ministry of Religious Affair*
2. Kementerian Pendidikan dan Kebudayaan/*The Ministry of Education and Culture*
3. Badan Meteorologi Klimatologi dan Geofisika/*Meteorological, Climatology, and Geophysical Agency*
4. Badan Pusat Statistik/*BPS-Statistics Indonesia*
5. Dinas xxx
6. Dinas xxx

<https://kapuashulukab.bps.go.id>

PETA WILAYAH KABUPATEN KAPUAS HULU
MAP OF KAPUAS HULU REGENCY



**KEPALA BPS KABUPATEN KAPUAS HULU
CHIEF STATISTICIAN OF KAPUAS HULU REGENCY**



IMAM SETIA HARNOMO, SST, M.STAT



KATA PENGANTAR

Dengan adanya otonomi daerah sekarang ini, setiap daerah harus mampu melakukan perencanaan pembangunan sendiri. Namun keinginan untuk melakukan perencanaan pembangunan tersebut harus didukung oleh data yang terkini dan komprehensif, bukan hanya untuk perencanaan tetapi juga untuk pelaksanaan dan monitoring program pembangunan.

Publikasi "**Kabupaten Kapuas Hulu Dalam Angka 2023**" merupakan publikasi yang menggambarkan keadaan Kabupaten Kapuas Hulu selama tahun 2021 dan mencakup data yang dikelompokkan menjadi data dasar, sektoral, dan khusus. Publikasi ini memberikan gambaran umum tentang keadaan geografi dan iklim; pemerintahan; penduduk dan ketenagakerjaan; kondisi sosial dan kesejahteraan rakyat; pertanian, peternakan, dan perikanan; industri, pertambangan, dan energi; pariwisata; transportasi dan komunikasi; perbankan dan koperasi; pengeluaran penduduk; perdagangan; dan perekonomian daerah Kabupaten Kapuas Hulu.

Publikasi ini dapat terwujud berkat bantuan dari berbagai pihak, baik instansi pemerintah maupun swasta. Kepada semua pihak yang telah membantu dalam penyusunan sampai penerbitan publikasi ini disampaikan penghargaan dan ucapan terima kasih yang setulus-tulusnya.

Kami berharap agar publikasi ini dapat berguna bagi semua pihak yang membutuhkan. Kritik dan saran yang membangun sangat kami nantikan agar publikasi ini menjadi lebih baik di masa mendatang.

Putussibau, Februari 2023
Kepala BPS
Kabupaten Kapuas Hulu

IMAM SETIA HARNOMO, SST, M.STAT



PREFACE

With the current regional autonomy, each region must be able to carry out its own development planning. However, the desire to carry out development planning must be supported by up-to-date and comprehensive data, not only for planning but also for implementation and monitoring of development programs.

*The publication “**Kapuas Hulu Regency in Figures 2023**” is a publication that describes the condition of Kapuas Hulu Regency during 2021 and includes data that is grouped into basic, sectoral, and special data. This publication provides an overview of the geography and climate; government; population and employment; social conditions and people’s welfare; agriculture, animal husbandry, and fishery; industry, mining, and energy; tourist; transportation and communication; banking and cooperatives; population expenditure; trading; and the regional economy of Kapuas Hulu Regency.*

This publication was made possible thanks to the assistance of various parties, both government and private agencies. To all those who have assisted in the preparation and publication of this publication, we convey our sincere appreciation and gratitude.

We hope that this publication can be useful for all parties who need it. We welcome constructive criticism and suggestions so that this publication will be better in the future.

Putussibau, February 2023
Chief Statistician of
Kapuas Hulu Regency

IMAM SETIA HARNOMO, SST, M.STAT

DAFTAR ISI / CONTENTS

	Halaman <i>Page</i>
Kata Pengantar/ <i>Preface</i>	xi
Daftar Isi/ <i>Contents</i>	xiii
Daftar Tabel/ <i>List of Tables</i>	xv
Daftar Gambar/ <i>List of Figures</i>	xxxii
Penjelasan Umum/ <i>Explanatory Notes</i>	xxxv
Daftar Singkatan/ <i>List of Abbreviations</i>	xxxvii
Statistik Kunci/ <i>Key Statistics</i>	xxxix
1. Geografi dan Iklim/ <i>Geography and Climate</i>	1
2. Pemerintahan/ <i>Government</i>	15
3. Penduduk dan Ketenagakerjaan/ <i>Population and Employment</i>	45
4. Sosial dan Kesejahteraan Rakyat/ <i>Social and Welfare</i>	67
5. Pertanian, Peternakan, dan Perikanan/ <i>Agriculture, Livestock, and Fishery</i>	139
6. Industri, Pertambangan, dan Energi/ <i>Industry, Mining, and Energy</i>	217
7. Pariwisata/ <i>Tourism</i>	227
8. Transportasi dan Komunikasi/ <i>Transportation and Communication</i>	237
9. Perbankan dan Koperasi/ <i>Banking and Cooperative</i>	247
10. Pengeluaran Penduduk/ <i>Population Expenditure</i>	263
11. Perdagangan/ <i>Trade</i>	271
12. Sistem Neraca Regional/ <i>System of Regional Accounts</i>	285
13. Perbandingan Antar Kabupaten/Kota/ <i>Regency/Municipal Comparison</i>	305

DAFTAR TABEL/LIST OF TABLES

Halaman
Page

1.	GEOGRAFI DAN IKLIM/GEOGRAPHY AND CLIMATE	
1.1	KEADAAN GEOGRAFI GEOGRAPHY CONDITION	
1.1.1	Luas Daerah dan Jumlah Pulau Menurut Kecamatan di Kabupaten Kapuas Hulu, 2022 <i>Total Area and Number of Islands by Subdistrict in Kapuas Hulu Regency, 2022</i>	9
1.2	KEADAAN IKLIM CLIMATE CONDITION	
1.2.1	Pengamatan Unsur Iklim Menurut Bulan di Stasiun Meteorologi Pangsuma, 2022 <i>Observation of Climate Elements by Months at Pangsuma Meteorological Station, 2022</i>	11
2.	PEMERINTAHAN/GOVERNMENT	
2.1	WILAYAH ADMINISTRATIF ADMINISTRATIVE AREA	
2.1.1	Jumlah Desa/Kelurahan Menurut Kecamatan di Kabupaten Kapuas Hulu, 2017-2022 <i>Number of Villages by Subdistrict in Kapuas Hulu Regency, 2017-2022</i>	25
2.2	KEPALA DAERAH REGIONAL HEAD	
2.2.1	Nama-nama Bupati Kabupaten Kapuas Hulu <i>Names of Regent at Kapuas Hulu Regency</i>	26
2.3	DEWAN PERWAKILAN RAKYAT DAERAH REGIONAL HOUSE OF REPRESENTATIVE	
2.3.1	Jumlah Anggota Dewan Perwakilan Rakyat Daerah Menurut Partai Politik dan Jenis Kelamin di Kabupaten Kapuas Hulu, 2022	

	Halaman Page
	<i>Number of Regional House of Representatives's Members by Political Parties and Sex in Kapuas Hulu Regency, 2022</i> 27
2.3.2	Jumlah Anggota Dewan Perwakilan Rakyat Daerah Menurut Partai Politik dan Pendidikan di Kabupaten Kapuas Hulu, 2022 <i>Number of Regional House of Representatives's Members by Political Parties and Educational Level in Kapuas Hulu Regency, 2022</i> 28
2.3.3	Jumlah Anggota Dewan Perwakilan Rakyat Daerah Menurut Komisi dan Jenis Kelamin di Kapuas Hulu, 2022 <i>Number of Regional House of Representatives's Members by Commission and Sex in Kapuas Hulu Regency, 2022</i> 29
2.3.4	Jumlah Produk Hukum Dewan Perwakilan Rakyat Daerah di Kabupaten Kapuas Hulu, 2022 <i>Number of Legal Products of the Regional House of Representatives in Kapuas Hulu Regency, 2022</i> 30
2.3.5	Nama-nama Ketua DPRD Kabupaten Kapuas Hulu <i>Names of Chairman Assembly at Kapuas Hulu Regency</i> 31
2.4	SUMBER DAYA MANUSIA
	<i>HUMAN RESOURCES</i>
2.4.1	Jumlah Pegawai Negeri Sipil Menurut Jabatan dan Jenis Kelamin di Kabupaten Kapuas Hulu, Desember 2021 dan Desember 2022 <i>Number of Civil Servants by Occupation and Sex in Kapuas Hulu Regency, December 2021 and December 2022</i> 32
2.4.2	Jumlah Pegawai Negeri Sipil Menurut Tingkat Pendidikan dan Jenis Kelamin di Kabupaten Kapuas Hulu, Desember 2021 dan Desember 2022 <i>Number of Civil Servants by Educational Level and Sex in Kapuas Hulu Regency, Desember 2021 and Desember 2022</i> 34
2.4.3	Jumlah Pegawai Negeri Sipil Daerah Menurut Golongan dan Jenis Kelamin di Kabupaten Kapuas Hulu, 2021 dan 2022 <i>Number of Regional Civil Servants by Group and Sex in Kapuas Hulu Regency, 2021 and 2022</i> 36
2.4.4	Jumlah Pegawai Negeri Sipil Menurut Tingkat Kepangkatan dan Jenis Kelamin di Kabupaten Kapuas Hulu, Desember 2021 dan Desember 2022

	Halaman Page
	<i>Number of Civil Servants by Hierarchy and Sex in Kapuas Hulu Regency, Desember 2021 and Desember 2022</i> 37
2.4.5	Jumlah Pegawai Negeri Sipil Menurut Dinas/Instansi Pemerintah dan Jenis Kelamin di Kabupaten Kapuas Hulu, 2022 <i>Number of Civil Servants by Government Service/Agency and Sex in Kapuas Hulu Regency, 2022</i> 39
2.5	KEUANGAN PEMERINTAH GOVERNMENT FINANCE
2.5.1	Realisasi Pendapatan Pemerintah Kabupaten Kapuas Hulu Menurut Jenis Pendapatan (rupiah), 2021–2022 <i>Actual Kapuas Hulu Regency Government Revenues by Kind of Revenues (rupiahs), 2021–2022</i> 42
2.5.2	Realisasi Belanja Pemerintah Kabupaten Kapuas Hulu Menurut Jenis Belanja (rupiah), 2021–2022 <i>Actual Kapuas Hulu Regency Government Expenditures by Kind of Expenditures (rupiahs), 2021–2022</i> 43
3.	PENDUDUK DAN KETENAGAKERJAAN/ POPULATION AND EMPLOYMENT
3.1	PENDUDUK POPULATION
3.1.1	Penduduk, Laju Pertumbuhan Penduduk, Distribusi Persentase Penduduk, Kepadatan Penduduk, Rasio Jenis Kelamin Penduduk Menurut Kecamatan di Kabupaten Kapuas Hulu, 2022 <i>Population, Population Growth Rate, Percentage Distribution of Population, Population Density, and Population Sex Ratio by Subdistrict in Kapuas Hulu Regency, 2022</i> 57
3.1.2	Jumlah Penduduk Menurut Kelompok Umur dan Jenis Kelamin di Kabupaten Kapuas Hulu, 2022 <i>Population by Age Groups and Sex in Kapuas Hulu Regency, 2022</i> 60

3.2 KETENAGAKERJAAN

EMPLOYMENT

3.2.1	Jumlah Penduduk Berumur 15 Tahun ke Atas Menurut Jenis Kegiatan Selama Seminggu yang Lalu dan Jenis Kelamin di Kabupaten Kapuas Hulu, 2022 <i>Population Aged 15 Years and Over by Type of Activity During The Previous Week and Sex in Kapuas Hulu Regency, 2022</i>	61
3.2.2	Penduduk Berumur 15 Tahun ke Atas Menurut Pendidikan Tertinggi yang Ditamatkan dan Jenis Kegiatan Selama Seminggu yang Lalu di Kabupaten Kapuas Hulu, 2022 <i>Population 15 Years of Age and Over by Educational Attainment and Type of Activity During the Previous Week in Kapuas Hulu Regency, 2022</i>	62
3.2.3	Penduduk Berumur 15 Tahun ke Atas yang Bekerja Selama Seminggu yang Lalu Menurut Status Pekerjaan Utama dan Jenis Kelamin di Kabupaten Kapuas Hulu, 2022 <i>Population 15 Years of Age and Over by Educational Attainment and Type of Activity During the Previous Week in Kapuas Hulu Regency, 2022</i>	63
3.2.4	Jumlah Penduduk Berumur 15 Tahun ke Atas yang Bekerja Selama Seminggu yang Lalu Menurut Lapangan Pekerjaan Utama dan Jenis Kelamin di Kabupaten Kapuas Hulu, 2022 <i>Number of Population Aged 15 Years and Over Who Worked A Week ago According to Main Industry and Sex in Kapuas Hulu Regency, 2022</i>	64
3.2.5	Jumlah Pencari Kerja Terdaftar Menurut Tingkat Pendidikan Tertinggi yang Ditamatkan dan Jenis Kelamin di Kabupaten Kapuas Hulu, 2022 <i>Number of Registered Job Applicants by Educational Attainment and Sex in Kapuas Hulu Regency, 2022</i>	65

4. SOSIAL DAN KESEJAHTERAAN RAKYAT/SOCIAL AND WELFARE

4.1 PENDIDIKAN

EDUCATION

4.1.1	Jumlah Sekolah, Guru, dan Murid Taman Kanak-Kanak (TK) di Bawah Kementerian Pendidikan dan Kebudayaan Menurut Kecamatan di Kabupaten Kapuas Hulu, 2021/2022 dan 2022/2023 <i>Number of Schools, Teachers, and Pupils in Kindergarten Under The Ministry of Education and Culture by Subdistrict in Kapuas Hulu Regency, 2021/2022 and 2022/2023</i>	85
4.1.2	Jumlah Sekolah, Guru, dan Murid Raudatul Athfal (RA) di Bawah Kementerian Agama Menurut Kecamatan di Kabupaten Kapuas Hulu, 2021/2022 dan 2022/2023 <i>Number of Schools, Teachers, and Pupils in Raudatul Athfal (RA) Under The Ministry of Religious Affairs by Subdistrict in Kapuas Hulu Regency, 2021/2022 and 2022/2023</i>	88
4.1.3	Jumlah Sekolah, Guru, dan Murid Sekolah Dasar (SD) di Bawah Kementerian Pendidikan dan Kebudayaan Menurut Kecamatan di Kabupaten Kapuas Hulu, 2021/2022 dan 2022/2023 <i>Number of Schools, Teachers, and Pupils in Primary Schools Under The Ministry of Education and Culture by Subdistrict in Kapuas Hulu Regency, 2021/2022 and 2022/2023</i>	89
4.1.4	Jumlah Sekolah, Guru, dan Murid Madrasah Ibtidaiyah (MI) di Bawah Kementerian Agama Menurut Kecamatan di Kabupaten Kapuas Hulu, 2021/2022 dan 2022/2023 <i>Number of Schools, Teachers, and Pupils in Madrasah Ibtidaiyah (MI) Under The Ministry of Religious Affairs by Subdistrict in Kapuas Hulu Regency 2021/2022 and 2022/2023</i>	92
4.1.5	Jumlah Sekolah, Guru, dan Murid Sekolah Menengah Pertama (SMP) di Bawah Kementerian Pendidikan dan Kebudayaan Menurut Kecamatan di Kabupaten Kapuas Hulu, 2021/2022 dan 2022/2023 <i>Number of Schools, Teachers, and Pupils in Lower Secondary Schools Under The Ministry of Education and Culture by Subdistrict in Kapuas Hulu Regency, 2021/2022 and 2022/2023</i>	95

4.1.6	Jumlah Sekolah, Guru, dan Murid Madrasah Tsanawiyah (MTs) di Bawah Kementerian Agama Menurut Kecamatan di Kabupaten Kapuas Hulu, 2021/2022 dan 2022/2023 <i>Number of Schools, Teachers, and Pupils in Madrasah Tsanawiyah (MTs) Under The Ministry of Religious Affairs by Subdistrict in Kapuas Hulu Regency, 2021/2022 and 2022/2023</i>	98
4.1.7	Jumlah Sekolah, Guru, dan Murid Sekolah Menengah Atas (SMA) di Bawah Kementerian Pendidikan dan Kebudayaan Menurut Kecamatan di Kabupaten Kapuas Hulu, 2021/2022 dan 2022/2023 <i>Number of Schools, Teachers, and Pupils in Upper Secondary Schools Under The Ministry of Education and Culture by Subdistrict in Kapuas Hulu Regency, 2021/2022 and 2022/2023</i>	101
4.1.8	Jumlah Sekolah, Guru, dan Murid Sekolah Menengah Kejuruan (SMK) di Bawah Kementerian Pendidikan dan Kebudayaan Menurut Kecamatan di Kabupaten Kapuas Hulu, 2021/2022 dan 2022/2023 <i>Number of Schools, Teachers, and Pupils in Vocational High Schools Under The Ministry of Education and Culture by Subdistrict in Kapuas Hulu Regency, 2021/2022 and 2022/2023</i>	104
4.1.9	Jumlah Sekolah, Guru, dan Murid Madrasah Aliyah (MA) di Bawah Kementerian Agama Menurut Kecamatan di Kabupaten Kapuas Hulu, 2021/2022 dan 2022/2023 <i>Number of Schools, Teachers, and Pupils in Madrasah Aliyah (MA) Under the Ministry of Religious Affairs by Subdistrict in Kapuas Hulu Regency, 2021/2022 and 2022/2023</i>	107
4.1.10	Jumlah Mahasiswa dan Tenaga Pengajar di Perguruan Tinggi di Kabupaten Kapuas Hulu, 2021/2022 dan 2022/2023 <i>Number of Students and Lecturers at Universities in Kapuas Hulu Regency, 2021/2022 and 2022/2022</i>	110
4.1.11	Jumlah Desa ¹ /Kelurahan yang Memiliki Fasilitas Sekolah Menurut Kecamatan dan Tingkat Pendidikan di Kabupaten Kapuas Hulu, 2019–2022 <i>Number of Villages¹/Kelurahan Having Educational Facilities by Subdistrict and Educational Level in Kapuas Hulu Regency, 2019–2022</i>	112

4.1.12	Angka Partisipasi Murni (APM) dan Angka Partisipasi Kasar (APK) Menurut Jenjang Pendidikan di Kabupaten Kapuas Hulu, 2021 dan 2022 <i>Net Enrollment Rate and Gross Enrollment Ratio by Educational Level in Kapuas Hulu Regency, 2021 and 2022</i>	117
4.1.13	Persentase Penduduk Berumur 15 Tahun ke Atas yang Melek Huruf Menurut Jenis Kelamin di Kabupaten Kapuas Hulu, 2021 dan 2022 <i>Percentage of Literate People Aged 15 Years and Over by Sex in Kapuas Hulu Regency, 2021 and 2022</i>	118
4.2	KESEHATAN HEALTH	
4.2.1	Jumlah Desa ¹ /Kelurahan Yang Memiliki Sarana Kesehatan Menurut Kecamatan di Kabupaten Kapuas Hulu, 2019–2022 <i>Number of Villages¹/Kelurahan Having Health Facilities by Subdistrict in Kapuas Hulu Regency, 2019–2022</i>	119
4.2.2	Jumlah Tenaga Kesehatan Menurut Kecamatan di Kabupaten Kapuas Hulu, 2022 <i>Number of Health Human Resources by Subdistrict in Kapuas Hulu Regency, 2022</i>	125
4.2.3	Jumlah Rumah Sakit Umum, Rumah Sakit Khusus, dan Fasilitas Kesehatan Lainnya Menurut Kecamatan di Kabupaten Kapuas Hulu, 2021 dan 2022 <i>Number of General Hospitals, Special Hospitals, and Other Health Facilities by District in Kapuas Hulu Regency, 2021 and 2022</i>	127
4.3	AGAMA DAN SOSIAL LAINNYA RELIGION AND OTHER SOCIAL AFFAIRS	
4.3.1	Jumlah Penduduk Menurut Kecamatan dan Agama yang Dianut di Kabupaten Kapuas Hulu, 2022 <i>Population by Subdistrict and Religion in Kapuas Hulu Regency, 2022</i>	130
4.3.2	Jumlah Tempat Peribadatan Menurut Kecamatan di Kabupaten Kapuas Hulu, 2022 <i>Number of Places of Worship by Subdistrict in Kapuas Hulu Regency, 2022</i>	131

4.3.3	Jumlah Desa ¹ /Kelurahan yang Mengalami Bencana Alam ² Menurut Kecamatan di Kabupaten Kapuas Hulu, 2019–2022 <i>Number of Villages¹/Kelurahan That Had Natural Disaster² by Subdistrict in Kapuas Hulu Regency, 2019–2022</i>	132
4.3.4	Jumlah Pasangan Usia Subur dan Peserta KB Aktif Menurut Jenis Alat Kontrasepsi di Kabupaten Kapuas Hulu, 2022 <i>Number of Fertile Age Couples and Active Family Planning Participants by Contraceptives in Kapuas Hulu Regency, 2022</i>	134
4.3.5	Jumlah Penyandang Disabilitas di Kabupaten Kapuas Hulu, 2022 <i>Total Disability in Kapuas Hulu Regency, 2022</i>	136
4.4	KEMISKINAN POVERTY	
4.4.1	Garis Kemiskinan, Jumlah, dan Persentase Penduduk Miskin di Kabupaten Kapuas Hulu, 2014–2022 <i>Poverty Line, Number, and Percentage of Poor People in Kapuas Hulu Regency, 2014–2022.....</i>	137
4.4.2	Indeks Kedalaman Kemiskinan dan Indeks Keparahan Kemiskinan di Kabupaten Kapuas Hulu, 2014–2022 <i>Poverty Gap Index and Poverty Severity Index in Kapuas Hulu Regency, 2014–2022.....</i>	138
5.	PERTANIAN, PETERNAKAN, DAN PERIKANAN/ AGRICULTURE, LIVESTOCK, AND FISHERY	
5.1	HORTIKULTURA HORTICULTURE	
5.1.1	Luas Panen Tanaman Sayuran Menurut Kecamatan dan Jenis Tanaman di Kabupaten Kapuas Hulu (ha), 2021 dan 2022 <i>Harvested Area of Vegetables by Subdistrict and Kind of Plant in Kapuas Hulu Regency (ha), 2021 and 2022</i>	151
5.1.2	Produksi Tanaman Sayuran Menurut Kecamatan dan Jenis Tanaman di Kabupaten Kapuas Hulu (kuintal), 2021 dan 2022 <i>Production of Vegetables by Subdistrict and Kind of Plant in Kapuas Hulu Regency (quintal), 2021 and 2022.....</i>	157

5.1.3	Luas Panen Tanaman Sayuran dan Buah-buahan Semusim Menurut Jenis Tanaman di Kabupaten Kapuas Hulu (ha), 2018–2022 <i>Harvested Area of Seasonal Vegetables and Fruits by Kind of Plant in Kapuas Hulu Regency (ha), 2018–2022</i>	163
5.1.4	Produksi Tanaman Sayuran dan Buah-buahan Semusim Menurut Jenis Tanaman di Kabupaten Kapuas Hulu (kuintal), 2018–2022 <i>Production of Seasonal Vegetables and Fruits by Kind of Plant in Kapuas Hulu Regency (quintal), 2018–2022</i>	164
5.1.5	Luas Panen Tanaman Biofarmaka Menurut Kecamatan dan Jenis Tanaman di Kabupaten Kapuas Hulu (m ²), 2021 dan 2022 <i>Harvested Area of Medicinal Plants by Subdistrict and Kind of Plant in Kapuas Hulu Regency (m²), 2021 and 2022</i>	165
5.1.6	Produksi Tanaman Biofarmaka Menurut Kecamatan dan Jenis Tanaman di Kabupaten Kapuas Hulu (kg), 2021 dan 2022 <i>Production of Medicinal Plants by Subdistrict and Kind of Plant in Kapuas Hulu Regency (kg), 2021 and 2022</i>	168
5.1.7	Luas Panen Tanaman Biofarmaka Menurut Jenis Tanaman di Kabupaten Kapuas Hulu (m ²), 2018–2022 <i>Harvested Area of Medicinal Plants by Kind of Plant in Kapuas Hulu Regency (m²), 2018–2022</i>	171
5.1.8	Produksi Tanaman Biofarmaka Menurut Jenis Tanaman di Kabupaten Kapuas Hulu (kg), 2018–2022 <i>Production of Medicinal Plants by Kind of Plant in Kapuas Hulu Regency (kg),2018–2022</i>	172
5.1.9	Luas Panen Tanaman Hias Menurut Kecamatan dan Jenis Tanaman di Kabupaten Kapuas Hulu (m ²), 2021 dan 2022 <i>Harvested Area of Ornamental Plants by Subdistrict and Kind of Plant in Kapuas Hulu Regency (m²), 2021 and 2022</i>	173
5.1.10	Produksi Tanaman Hias Menurut Kecamatan dan Jenis Tanaman di Kabupaten Kapuas Hulu (tangkai), 2021 dan 2022 <i>Production of Ornamental Plants by Subdistrict and Kind of Plant in Kapuas Hulu Regency (stalks), 2021 and 2022</i>	175
5.1.11	Luas Panen Tanaman Hias Menurut Jenis Tanaman di Kabupaten Kapuas Hulu (m ²), 2018–2022	

	Halaman Page
<i>Harvested Area of Ornamental Plants by Kind of Plant in Kapuas Hulu Regency (m2), 2018–2022</i>	177
5.1.12 Produksi Tanaman Hias Menurut Jenis Tanaman di Kabupaten Kapuas Hulu (tangkai), 2018–2022 <i>Production of Ornamental Plants by Kind of Plant Kapuas Hulu Regency (stalks), 2018–2022</i>	178
5.1.13 Produksi Buah-buahan Menurut Kecamatan dan Jenis Tanaman di Kabupaten Kapuas Hulu (kuintal), 2021 dan 2022 <i>Production of Fruits by Subdistrict and Kind of Plant in Kapuas Hulu Regency (kuintal), 2021 and 2022</i>	179
5.1.14 Produksi Buah-Buahan dan Sayuran Tahunan Menurut Jenis Tanaman di Kabupaten Kapuas Hulu (kuintal), 2018–2022 <i>Production of Annual Fruits and Vegetables by Kind of Plant in Kapuas Hulu Regency (quintal), 2018–2022</i>	184
5.2 PERKEBUNAN ESTATE CROPS	
5.2.1 Luas Areal Tanaman Perkebunan Menurut Kecamatan dan Jenis Tanaman di Kabupaten Kapuas Hulu (ha), 2021 dan 2022 <i>Planted Area of Estate Crops by Subdistrict and Type of Crops in Kapuas Hulu Regency (ha), 2021 and 2022</i>	185
5.2.2 Produksi Perkebunan Menurut Kecamatan dan Jenis Tanaman di Kabupaten Kapuas Hulu (ton), 2021 dan 2022 <i>Production of Estate by Subdistrict and Type of Crops in Kapuas Hulu Regency (ton), 2021 and 2022</i>	191
5.2.3 Luas Areal Kelapa Sawit Menurut Perusahaan di Kabupaten Kapuas Hulu, 2021 dan 2022 <i>Planted Area of Oil Palm by Company in Kapuas Hulu Regency, 2021 and 2022</i>	197
5.2.4 <i>Produksi Kelapa Sawit Menurut Perusahaan di Kabupaten Kapuas Hulu, 2021 dan 2022</i> <i>Production of Oil Palm by Company in Kapuas Hulu Regency, 2021 and 2022</i>	198

5.3 PETERNAKAN

LIVESTOCK

5.3.1	Populasi Ternak (ekor) Menurut Kecamatan di Kabupaten Kapuas Hulu, 2022 <i>Livestock Population (tails) by Subdistrict in Kapuas Hulu Regency, 2022</i>	199
5.3.2	Populasi Unggas (ekor) Menurut Kecamatan di Kabupaten Kapuas Hulu, 2022 <i>Poultry Population (tails) by Subdistrict in Kapuas Hulu Regency, 2022</i>	201
5.3.3	Produksi Daging Ternak di Kabupaten Kapuas Hulu (kg), 2022 <i>Meat Production in Kapuas Hulu Regency (kg), 2022</i>	202
5.3.4	Produksi Daging Unggas Menurut Kecamatan di Kabupaten Kapuas Hulu (kg), 2022 <i>Poultry Meat Production by Subdistrict in Kapuas Hulu Regency (kg), 2022</i>	204
5.3.5	<i>Produksi Daging, Telur, Susu, dan Kulit Menurut Jenis Ternak di Kabupaten Kapuas Hulu, 2022</i> <i>Production of Meat, Egg, Milk, and Leather by Kind of Livestock in Kapuas Hulu Regency (tail), 2022</i>	205

5.4 PERIKANAN

FISHERY

5.4.1	Banyaknya Produksi Tangkap Ikan Perairan Umum Menurut Kecamatan di Kabupaten Kapuas Hulu (kg), 2022 <i>Amount of General Water Fishing Production by District in Kapuas Hulu Regency (kg), 2022</i>	206
5.4.2	Banyaknya Budidaya Ikan Air Tawar Menurut Jenisnya dan Kecamatan di Kabupaten Kapuas Hulu (unit), 2022 <i>Number of Freshwater Fish Farming by Type and Subdistrict in Kapuas Hulu Regency (units), 2022</i>	210
5.4.3	Banyaknya Budidaya Arwana Menurut Kecamatan di Kabupaten Kapuas Hulu (ekor), 2022 <i>Number of Arowana Cultivation by District in Kapuas Hulu Regency (tails), 2022</i>	213

5.4.4	Banyaknya Produksi Ikan Budidaya Air Tawar Menurut Jenisnya dan Kecamatan di Kabupaten Kapuas Hulu (ton), 2022 <i>Amount of Freshwater Aquaculture Fish Production by Type and District in Kapuas Hulu Regency (tons), 2022.....</i>	214
6.	INDUSTRI, PERTAMBANGAN, DAN ENERGI/ INDUSTRY, MINING, AND ENERGY	
6.1	Produksi dan Distribusi Listrik PT. PLN (Persero) pada Cabang/Ranting PLN di Kabupaten Kapuas Hulu, 2022 <i>Production and Distribution of PT. PLN (Persero) at PLN Branch in Kapuas Hulu Regency, 2022.....</i>	223
6.2	Jumlah Pelanggan Listrik di Kabupaten Kapuas Hulu, 2022 <i>Number of Electricity Customers in Kapuas Hulu Regency, 2022.....</i>	224
6.3	Jumlah Pelanggan dan Air yang Disalurkan Menurut Kecamatan di Kabupaten Kapuas Hulu, 2022 <i>Number of Customers and Distributed Water by Subdistrict in Kapuas Hulu Regency, 2022.....</i>	225
7.	PARIWISATA/TOURISM	
7.1	Jumlah Rumah Makan/Restoran Menurut Kecamatan di Kabupaten Kapuas Hulu, 2019–2022 <i>Number of Restaurants by Subdistrict in Kapuas Hulu Regency, 2019–2022</i>	233
7.2	Jumlah Hotel dan Akomodasi Lainnya Menurut Kecamatan di Kabupaten Kapuas Hulu, 2022 <i>Number of Hotels and Other Accommodations By Classification in Kapuas Hulu Regency, 2022.....</i>	234
7.3	Jumlah Kunjungan Wisatawan ke Kabupaten Kapuas Hulu, 2022 <i>Number of Tourist Visits to Kapuas Hulu Regency, 2022.....</i>	235

8.	TRANSPORTASI DAN KOMUNIKASI/ TRANSPORTATION AND COMMUNICATION	
8.1	TRANSPORTASI TRANSPORTATION	
8.1.1	Panjang Jalan ¹ Menurut Tingkat Kewenangan Pemerintahan di Kabupaten Kapuas Hulu (km), 2019–2022 <i>Length of Roads¹ by Level of Government Authority in Kapuas Hulu Regency (km), 2019–2022</i>	243
8.1.2	Panjang Jalan ¹ Menurut Jenis Permukaan Jalan di Kabupaten Kapuas Hulu (km), 2019–2022 <i>Length of Roads¹ by Type of Road Surface in Kapuas Hulu Regency (km), 2019–2022</i>	244
8.1.3	Panjang Jalan ¹ Menurut Kondisi Jalan di Kabupaten Kapuas Hulu (km), 2019–2022 <i>Length of Roads¹ by Condition of Roads in Kapuas Hulu Regency (km), 2019–2022</i>	245
8.2	KOMUNIKASI COMMUNICATION	
8.2.1	Jumlah Kantor Pos Pembantu Menurut Kecamatan di Kabupaten Kapuas Hulu, 2018–2022 <i>Number of Post Offices Subsidiaries by Subdistrict in Kapuas Hulu Regency/Municipality, 2018–2022</i>	246
9.	PERBANKAN DAN KOPERASI/BANKING AND COOPERATIVE	
9.1	Jumlah Koperasi Aktif Menurut Kecamatan di Kabupaten Kapuas Hulu, 2018–2022 <i>Number of Active Cooperative by Subdistrict in Kapuas Hulu Regency, 2018–2022</i>	253
9.2	Jumlah Koperasi Menurut Jenis Koperasi dan Kecamatan di Kabupaten Kapuas Hulu, 2022 <i>Number of Cooperative by Kind of Cooperative and Subdistrict in Kapuas Hulu Regency, 2022</i>	254
9.3	Jumlah Penghimpun Dana dari Pihak Ketiga pada Bank Negara Indonesia (BNI) Putussibau (000.000 Rp), 2022	

	Halaman Page
	<i>Total Deposits From Third Parties in Bank Negara Indonesia (BNI) Putussibau (000.000 Rp), 2022.....</i> 257
9.4	<i>Jumlah Penghimpun Dana dari Pihak Ketiga pada Bank Rakyat Indonesia (BRI) Putussibau (000.000 Rp), 2022 Total Deposits From Third Parties in Bank Rakyat Indonesia (BRI) Putussibau (000.000 Rp), 2022.....</i> 258
9.5	<i>Jumlah Penghimpun Dana dari Pihak Ketiga pada Bank Mandiri Putussibau (000.000 Rp), 2022 Total Deposits From Third Parties in Bank Mandiri Putussibau (000.000 Rp), 2022.....</i> 259
9.6	<i>Penyaluran Kredit Pada Bank Rakyat Indonesia (BRI) Putussibau (000.000 Rp), 2022 Credit Distribution at Bank Rakyat Indonesia (BRI) Putussibau (000.000 Rp), 2022.....</i> 260
9.7	<i>Penyaluran Kredit Pada Bank Mandiri Putussibau (000.000 Rp), 2022 Credit Distribution at Bank Mandiri Putussibau (000.000 Rp), 2022.....</i> 261
10.	PENGELUARAN PENDUDUK/POPULATION EXPENDITURE
10.1	<i>Rata-rata Pengeluaran per Kapita Sebulan Menurut Kelompok Komoditas (rupiah) di Kabupaten Kapuas Hulu, 2021 dan 2022 Monthly Average Expenditure per Capita by Commodity Group (rupiahs) in Kapuas Hulu Regency, 2021 and 2022.....</i> 269
10.2	<i>Persentase Pengeluaran per Kapita Sebulan Menurut Kelompok Komoditas di Kabupaten Kapuas Hulu, 2021 dan 2022 Percentage of Monthly Expenditure per Capita by Commodity Group in Kapuas Hulu Regency, 2021 and 2022.....</i> 270
11.	PERDAGANGAN/TRADE
11.1	<i>Jumlah Sarana Perdagangan Menurut Jenisnya di Kabupaten Kapuas Hulu, 2019–2022 Number of Trading Facilities by Type of Facility in Kapuas Hulu Regency, 2019–2022.....</i> 279
11.2	<i>Jumlah Usaha Mikro Kecil (UMK) yang Izinnya Tervalidasi Melalui Sistem OSS di Kabupaten Kapuas Hulu Bulan Januari-Juli 2022</i>

	Halaman Page
	<i>Number of Micro Small Business Validated Through OSS System in Kapuas Hulu Regency on January-July 2022.....</i> 280
11.3	Jumlah Usaha Mikro Kecil (UMK) yang Izinnya Tervalidasi Melalui Sistem OSS-RBA di Kabupaten Kapuas Hulu Bulan Agustus-Desember 2022 <i>Number of Micro Small Business Validated Through OSS-RBA System in Kapuas Hulu Regency on August-December 2022</i> 282
11.4	Jumlah Non-Usaha Mikro Kecil (Non-UMK) yang Izinnya Tervalidasi Melalui Sistem OSS-RBA di Kabupaten Kapuas Hulu Bulan Agustus-Desember 2022 <i>Number of Non-Micro Small Business Validated Through OSS-RBA System in Kapuas Hulu Regency on August-December 2022.....</i> 284
12.	SISTEM NERACA REGIONAL/SYSTEM OF REGIONAL ACCOUNTS
12.1.	Produk Domestik Regional Bruto Atas Dasar Harga Berlaku Menurut Lapangan Usaha di Kabupaten Kapuas Hulu (miliar rupiah), 2017–2022 <i>Gross Regional Domestic Product at Current Market Prices by Industry in Kapuas Hulu Regency (billion rupiahs), 2017–2022</i> 295
12.2	Produk Domestik Regional Bruto Atas Dasar Harga Konstan 2010 Menurut Lapangan Usaha di Kabupaten Kapuas Hulu (miliar rupiah), 2017–2022 <i>Gross Regional Domestic Product at 2010 Constant Market Prices by Industry in Kapuas Hulu Regency (billion rupiahs), 2017–2022</i> 297
12.3	Distribusi Persentase Produk Domestik Regional Bruto Atas Dasar Harga Berlaku Menurut Lapangan Usaha di Kabupaten Kapuas Hulu, 2017–2022 <i>Percentage Distribution of Gross Regional Domestic Product at Current Market Prices by Industry in Kapuas Hulu Regency 2017–2022</i> 299
12.4	Laju Pertumbuhan Produk Domestik Regional Bruto Atas Dasar Harga Konstan 2010 Menurut Lapangan Usaha di Kabupaten Kapuas Hulu (persen), 2017–2022 <i>Growth Rate of Gross Regional Domestic Product at 2010 Constant Market Prices by Industry in Kapuas Hulu Regency (percent), 2017–2022</i> 301

12.5	Produk Domestik Regional Bruto Atas Dasar Harga Berlaku Menurut Jenis Pengeluaran di Kabupaten Kapuas Hulu (miliar rupiah), 2017–2022 <i>Gross Regional Domestic Product at Current Market Prices by Type of Expenditure in Kapuas Hulu Regency (billion rupiahs), 2017–2022</i>	303
12.6	Produk Domestik Regional Bruto Atas Dasar Harga Konstan 2010 Menurut Jenis Pengeluaran di Kabupaten Kapuas Hulu (miliar rupiah), 2017–2022 <i>Gross Regional Domestic Product at 2010 Constant Market Prices by Type of Expenditure in Kapuas Hulu Regency (billion rupiahs), 2017–2022</i>	304
13.	PERBANDINGAN ANTAR KABUPATEN/ KOTA/ REGENCY/MUNICIPAL COMPARISON	
13.1	Jumlah Penduduk Menurut Kabupaten/Kota di Provinsi Kalimantan Barat (ribu), 2017–2022 <i>Population by Regency/Municipality in Kalimantan Barat Province (thousand), 2017–2022</i>	313
13.2	Laju Pertumbuhan Produk Domestik Regional Bruto Atas Dasar Harga Konstan 2010 Menurut Kabupaten/ Kota di Provinsi Kalimantan Barat (persen), 2017–2022 <i>Rate of Growth of Gross Regional Domestic Products at Constant 2010 Prices by Regency/Municipality in Kalimantan Barat Province (percent), 2017–2022</i>	314
13.3	Jumlah Penduduk Miskin Menurut Kabupaten/Kota di Provinsi Kalimantan Barat (ribu), 2017–2022 <i>Number of Poor Population by Regency/Municipality in Kalimantan Barat Province (thousand), 2017–2022</i>	315
13.4	Indeks Pembangunan Manusia Menurut Kabupaten/ Kota di Provinsi Kalimantan Barat, 2017–2022 <i>Human Development Index by Regency/Municipality in Kalimantan Barat Province, 2017–2022</i>	316

DAFTAR GAMBAR/LIST OF FIGURES

	Halaman Page
1.1 Luas Daerah Menurut Kecamatan (%), 2021 <i>Area of Subdistrict (%), 2021</i>	7
1.2 Jumlah hari hujan (hari) di Kabupaten Kapuas Hulu, 2021 <i>Number of Rainy Days (day) in Kapuas Hulu Regency, 2021</i>	8
2.1 Jumlah Desa/Kelurahan Menurut Kecamatan di Kabupaten Kapuas Hulu, 2021 <i>Number of Villages by Subdistrict in Kapuas Hulu Regency, 2021</i>	22
2.2 Jumlah PNS Menurut Jabatan dan Jenis Kelamin di Kabupaten Kapuas Hulu, 2021 <i>Number of Civil Servants by Occupation and Sex in Kapuas Hulu Regency, 2021</i>	23
3.1 Jumlah Penduduk Menurut Kelompok Umur dan Jenis Kelamin di Kabupaten Kapuas Hulu, 2021 <i>Population by Age Groups and Sex in Kapuas Hulu Regency, 2021</i>	55
3.2 Penduduk Berumur 15 Tahun ke Atas yang Bekerja Selama Seminggu yang Lalu Menurut Status Pekerjaan Utama dan Jenis Kelamin di Kabupaten Kapuas Hulu, 2021 <i>Population 15 Years of Age and Over who Worked During The Previous Week by Main Employment Status and Sex in Kapuas Hulu Regency, 2021</i>	56
4.1 Angka Partisipasi Murni (APM) Menurut Jenjang Pendidikan di Kabupaten Kapuas Hulu, 2021 <i>Net Enrollment Rate by Educational Level in Kapuas Hulu Regency, 2021</i>	83
4.2 Jumlah Penduduk Miskin di Kabupaten Kapuas Hulu, 2014–2021 <i>Number of Poor People in Kapuas Hulu Regency, 2014–2021</i>	84
5.1 Produksi Buah-buahan di Kabupaten Kapuas Hulu (kuintal), 2021 <i>Production of Fruits in Kapuas Hulu Regency (kuintal), 2021</i>	148
5.2 Produksi Kelapa Sawit Menurut Perusahaan di Kabupaten Kapuas Hulu, 2021	

	Halaman Page
	<i>Production of Oil Palm by Company in Kapuas Hulu Regency, 2021</i> 149
6.1	Jumlah Pelanggan Listrik di Kabupaten Kapuas Hulu, 2021 <i>Number of Electricity Customers in Kapuas Hulu Regency, 2021</i> 221
6.2	Jumlah Pelanggan dan Air yang Disalurkan Menurut Kecamatan di Kabupaten Kapuas Hulu, 2021 <i>Number of Customers and Distributed Water by Subdistrict in Kapuas Hulu Regency, 2021</i> 222
7.1	Jumlah Rumah Makan/Restoran Menurut Kecamatan di Kabupaten Kapuas Hulu, 2019–2021 <i>Number of Restaurants by Subdistrict in Kapuas Hulu Regency, 2021</i> ... 231
7.2	Jumlah Kunjungan Wisatawan ke Kabupaten Kapuas Hulu, 2021 <i>Number of Tourist Visits to Kapuas Hulu Regency, 2021</i> 232
8.1	Panjang Jalan Menurut Jenis Permukaan Jalan di Kabupaten Kapuas Hulu (km), 2021 <i>Length of Roads by Type of Road Surface in Kapuas Hulu Regenc (km), 2021</i> 241
10.1	Persentase Pengeluaran per Kapita Sebulan Menurut Kelompok Komoditas Makanan di Kabupaten Kapuas Hulu, 2021 <i>Percentage of Monthly Expenditure per Capita by Food Commodity Group in Kapuas Hulu Regency, 2021</i> 267
11.1	Jumlah Sarana Perdagangan di Kabupaten Kapuas Hulu, 2019–2021 <i>Number of Trading Facilities in Kapuas Hulu Regency, 2019–2021</i> 277
11.2	Persentase Jumlah Non-Usaha Mikro Kecil (Non- UMK) yang Tervalidasi Sistem OSS-RBA di Kabupaten Kapuas Hulu Bulan Agustus-Desember 2021 <i>Number of Non-Micro Small Business Validated Through OSS-RBA System in Kapuas Hulu Regency on August-December 2021</i> 278
12.1	Produk Domestik Regional Bruto Atas Dasar Harga Berlaku Menurut Lapangan Usaha di Kabupaten Kapuas Hulu (miliar rupiah), 2017–2021 <i>Gross Regional Domestic Product at Current Market Prices by Industry in Kapuas Hulu Regency (billion rupiahs), 2017–2021</i> 293
13.1	Jumlah Penduduk Menurut Kabupaten/Kota di Provinsi Kalimantan Barat (ribu), 2021

	Halaman Page
<i>Population by Regency/Municipality in Kalimantan Barat Province (thousand), 2021</i>	311
13.2 Indeks Pembangunan Manusia Menurut Kabupaten/ Kota di Provinsi Kalimantan Barat, 2021	
<i>Human Development Index by Regency/Municipality in Kalimantan Barat Province, 2021</i>	312

<https://kapuashulukab.bps.go.id>

PENJELASAN UMUM/EXPLANATORY NOTES

Tanda-tanda, satuan-satuan, dan lain-lainnya yang digunakan dalam publikasi ini adalah sebagai berikut:

Symbols, measurement units, and acronyms which are used in this publication, are as follows:

1. TANDA-TANDA/SYMBOLS

Data tidak tersedia/ <i>Data not available</i>	: ...
Tidak ada atau nol / <i>Null or zero</i>	: -
Data dapat diabaikan/ <i>Data negligible</i>	: 0
Tanda decimal/ <i>Decimal point</i>	: ,
Data tidak dapat ditampilkan/ <i>Not applicable</i>	: NA
Angka estimasi/ <i>Estimated figures</i>	: e
Angka diperbaiki/ <i>Revised figures</i>	: r
Angka sementara/ <i>Preliminary figures</i>	: x
Angka sangat sementara/ <i>Very preliminary figures</i>	: xx
Angka sangat sangat sementara/ <i>Very very preliminary figures</i>	: xxx

2. SATUAN/UNITS

barel/ <i>barrel</i>	: 158,99 liter/ <i>litres</i> = 1/6,2898 m ³
hektar (ha)/ <i>hectare (ha)</i>	: 10 000 m ²
kilometer (km)/ <i>kilometres (km)</i>	: 1 000 meter/ <i>meters (m)</i>
knot/ <i>knot</i>	: 1,8523 km/jam (<i>km/hour</i>)
kuintal/ <i>quintal</i>	: 100 kg
KWh	: 1 000 Watt hour
MWh	: 1 000 KWh
liter (untuk beras)/ <i>litre (for rice)</i>	: 0,80 kg
MMSCF	: 1/35,3 m ³
metrik ton (m.ton)/ <i>metric ton (m. ton)</i>	: 0,98421 long ton = 1 000 kg
ons/ <i>ounce</i>	: 28,31 gram/ <i>grams</i>
ton	: 1 000 kg

Satuan lain: buah, dus, butir, helai/lembar, kaleng, batang, pulsa, ton kilometer (ton-km), jam, menit, persen (%).

Other units: unit, pack, pieces, sheet, tin, pulse, ton-kilometres(ton-km), hour, minute, percent (%).

Perbedaan angka di belakang koma disebabkan oleh pembulatan angka.
The difference in decimal numbers is caused by rounding.

DAFTAR SINGKATAN/LIST OF ABBREVIATIONS

SI	: Stasiun Iklim
SIMPK	: Stasiun Meteorologi Pertanian Khusus
t.t	: Tempat tidur
BCG	: Bacillus Calmette Guerin
DPT	: Difteri, Pertusis, Tetanus
TT	: Tetanus Toxoid
IOT	: Industri Obat Tradisional/ <i>Traditional Medicine Industry</i>
IKOT	: Industri Kecil Obat Tradisional/ <i>Traditional Medicine Small</i>
Alkes	: Alat kesehatan/ <i>Health Kits</i>
PKRT	: Perbekalan Kesehatan Rumah tangga/ <i>Household Health Logistics</i>
Kompl	: Komplemen/ <i>Complement</i>
IRTP	: Industri Pangan Produksi Rumah Tangga/ <i>Foods Home Industry</i>
PBF	: Pedagang Besar Farmasi/ <i>Pharmacy Whole-seller</i>
GFK	: Gudang Farmasi Kab/Kota/Regency/ <i>Municipality Pharmacy Warehouse</i>
RB	: Rumah Bersalin/ <i>Delivery House</i>
Pustu	: Puskesmas pembantu/ <i>Auxiliary Public Health Center</i>
BP	: Balai Pengobatan/ <i>Polyclinic</i>
TPS	: Tempat Pembuangan Sementara / <i>landfill</i>
Jamkesmas	: Jaminan kesehatan masyarakat miskin/ <i>Poor public health insurance</i>
PJKMU	: Program Jaminan Kesehatan Masyarakat Umum
SIUP	: Surat Ijin Usaha Perdagangan/ <i>Trading Permission Letter</i>
TDP	: Tanda Daftar Perusahaan/ <i>Company Registration Identity</i>
API	: Angka Pengenal Importir/ <i>Importer's Identity Number</i>

Statistik Kunci, 2019–2021 Key Statistics, 2019–2021

Rincian/Description	Satuan/Unit	2019	2020	2021
(1)	(2)	(3)	(4)	(5)
SOSIAL/SOCIAL				
Penduduk ¹ /Population ¹	juta/million			
Laju Pertumbuhan Penduduk ¹ /Population Growth ¹	%			
Angka Harapan Hidup ^{1-e} /Life Expectancy Rate ¹	tahun/years			
Angka Melek Huruf Usia 15+/Literacy Rate Aged 15+	%			
Tingkat Partisipasi Angkatan Kerja -TPAK ^{2,3} Labour Force Participation Rate-LFPR ^{2,3}	%			
Tingkat Pengangguran Terbuka-TPT ^{2,3} Unemployment Rate-UR ^{2,3}	%			
Penduduk Miskin ⁴ /Poor People ⁴	juta/million			
Persentase Penduduk Miskin ⁴ Percentage of Poor People ⁴	%			
Indeks Pembangunan Manusia-IPM ⁵ Human Development Index ⁵	—			
EKONOMI/ECONOMIC				
Produk Domestik Regional Bruto (PDRB) Harga Berlaku ⁶ Gross Regional Domestic Bruto (GRDP) at Current Price ⁶	triliun rupiah trillion rupiahs			
Laju Pertumbuhan Ekonomi ⁷ /Economic Growth ⁷	%			
PDRB Per Kapita Harga Berlaku ^{6,8} Per Capita of GRDP at Current Price ^{6,8}	juta rupiah million rupiahs			

Catatan/Notes: ¹ Data 2019 hasil Data 2020 hasil Hasil Sensus Penduduk (SP) 2020 (September). Data 2021 hasil/The 2019 data was the result of The 2020 data was the result of 2020 Population Census (September). The 2021 data was the result of

² Kondisi Agustus/Condition at August

³ Menggunakan penimbang hasil proyeksi penduduk Survei Penduduk Antar Sensus (SUPAS) 2015/Weighted by the population projection results of the Intercensal Population Survey (SUPAS) 2015

⁴ Kondisi Maret/Condition at March

⁵ Sejak tahun 2010, IPM dihitung dengan metode baru. Komponen IPM metode baru adalah angka harapan hidup saat lahir, harapan lama sekolah, rata-rata lama sekolah, dan pengeluaran per kapita/Since 2010, HDI was calculated using new method. New HDI component are life expectancy at birth, expected years of schooling, means years of schooling, and expenditure per capita

⁶ Mulai tahun 2010 mengadopsi System of National Account 2008 (SNA 2008)/Since 2010 is in line with System of National Account 2008 (SNA 2008)

⁷ Menggunakan tahun dasar 2010 (2010=100)/Using 2010 base year (2010=100)

⁸ Menggunakan proyeksi penduduk berdasarkan hasil SP2010/Using population projection based on SP2010


GEOGRAFI DAN IKLIM

GEOGRAPHY AND CLIMATES

1

GRAFIK CURAH HUJAN

KABUPATEN KAPUAS HULU 2022



Selama Tahun 2022

curah hujan tertinggi ada di bulan **Oktober** sebanyak **775.2 mm** dengan **27 hari hujan**.

*During 2022, the highest rainfall will be in **October of 775.2 mm with 27 rainy days.***

PENJELASAN TEKNIS

1. **Iklim** adalah rata-rata cuaca, atau lebih spesifik sebagai deskripsi statistik dalam hal rata-rata dan variabilitas dalam jumlah yang relevan selama periode waktu dimulai dari bulan ke ribuan atau jutaan tahun.
2. **Curah hujan** merupakan ketebalan air hujan yang terkumpul pada luasan 1 m².
3. **Hujan** adalah titik-titik air di udara atau awan yang sudah terlalu berat karena kandungan airnya sudah sangat banyak, sehingga akan jatuh kembali ke permukaan bumi sebagai hujan (presipitasi).
4. **Kelembapan relatif** (nisbi) adalah angka dalam persen yang menunjukkan perbandingan antara banyaknya uap air yang benar-benar dikandung udara pada suhu tertentu dan jumlah uap air maksimum yang dapat dikandung udara.
5. **Suhu Udara** menunjukkan derajat panas udara. Mudah-mudahan, semakin tinggi suhu udara, semakin panas udara tersebut. Secara mikroskopis, suhu menunjukkan energi yang dimiliki oleh udara. Setiap atom dalam udara masing-masing bergerak, baik itu dalam bentuk perpindahan maupun gerakan di tempat getaran.

TECHNICAL NOTES

1. **Climate** is the average weather, or more specific as the statistical description in terms of the average and variability of relevant quantities over a period of time starting from months to thousands or millions of years.
2. **Rainfall** is the thickness of the rain water collected on area 1 m².
3. **Rain** is water points in the air or the cloud that was too heavy because the content of the water is already very much, so it will fall back to the Earth's surface as rain (precipitation).
4. **Relative humidity** is a number in percent that shows the ratio of the number of water vapor that actually contained the air temperature and the amount of the maximum water vapor that can be contained.
5. **Air temperatures** indicate the degree of hot air. Simply, the higher the temperature, the hotter the air. Microscopically, the temperature shows the energy possessed by air. Each atom in the air each move, be it in the form of displacement or movement in the vibration. The higher energy the atoms making up the air,

Makin tingginya energi atom-atom penyusun udara, makin tinggi suhu udara tersebut.

- 6. Kecepatan angin** adalah kecepatan udara yang bergerak horizontal pada ketinggian 2 meter di atas tanah. Perbedaan tekanan udara antara asal dan tujuan angin. Kecepatan angin bisa diukur dengan menggunakan alat yang disebut anemometer. Jenis anemometer yang paling banyak digunakan adalah anemometer cup.
- 7. Tekanan udara** adalah tekanan yang ditimbulkan oleh beratnya lapisan udara. Tekanan udara di suatu daerah dari waktu ke waktu senantiasa mengalami perubahan. Satuan yang digunakan untuk mengukur tekanan udara dinyatakan dengan milibar (mb). Ahli meteorologi mengukur tekanan udara dengan menggunakan barometer.

the higher the air temperature.

- 6. Wind speed** is the speed of air moving horizontally at a height of two meters above the ground. The air pressure difference between the origin and destination of the wind is a factor that determines the speed of the wind. Wind speed can be measured using an instrument called an anemometer. Anemometer type most widely used is the cup anemometer.
- 7. Air pressure** is the pressure exerted by the severity of the air layer . The air pressure in an area from time to time are constantly changing. The unit used to measure the air pressure is expressed in millibars (mb). Meteorologists measure air pressure using a barometer

ULASAN**Keadaan Geografi**

Berdasarkan Keputusan Menteri Dalam Negeri Nomor 100.1.1-6117 Tahun 2022 Tentang Pemberian dan Pemutakhiran Kode, Data Wilayah Administrasi Pemerintahan dan Pulau, luas Kabupaten Kapuas Hulu seluruhnya adalah 31.318,25 km².

Keadaan Iklim

Pada tahun 2022, suhu maksimum di Kapuas Hulu mencapai 37,4°C dan minimum 20,6°C. Kecepatan Angin maksimum mencapai 14,5 m/detik dengan tekanan udara maksimum 1.016,9 mb. Jumlah hari hujan selama tahun 2022 adalah 232 hari dan penyinaran matahari terbanyak terjadi pada bulan Agustus sebesar 80,2 persen. Curah hujan bulanan tertinggi tercatat pada bulan Oktober yaitu sebesar 775,2 mm dan terendah tercatat pada bulan Mei sekitar 235,8 mm.

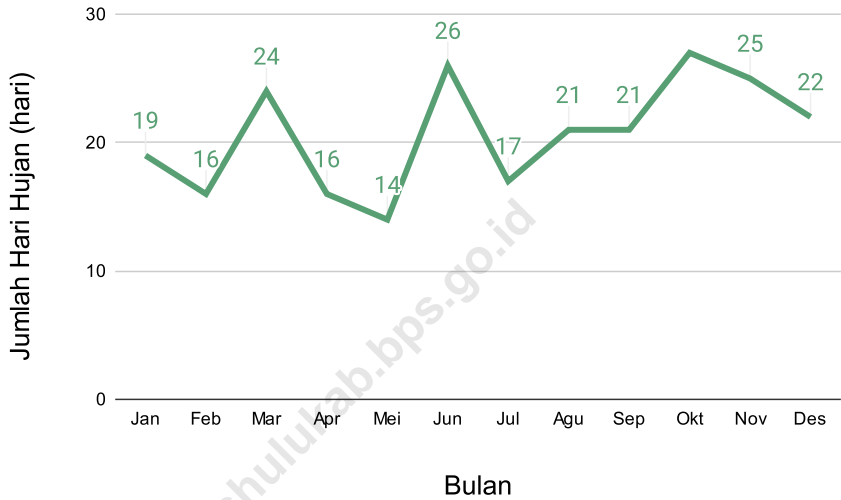
DESCRIPTION**Geographic Conditions**

Based on the Decree of the Minister of Home Affairs Number 100.1.1-6117 of 2022 Regarding the Granting and Updating of Codes, Data on Government Administration Areas and Islands, the total area of Kapuas Hulu Regency is 31,318.25 km².

Climate

In 2022, the maximum temperature in Kapuas Hulu will reach 37.4°C and a minimum of 20.6°C. The maximum wind speed reaches 14.5 m/s with a maximum air pressure of 1,016.9 mb. The number of rainy days during 2022 is 232 days and the most solar radiation occurs in August by 80.2 percent. The highest monthly rainfall was recorded in October, that is 775.2 mm and the lowest was recorded in May, around 235.8 mm.

Gambar 1.1 Jumlah Hari Hujan (hari) di Kabupaten Kapuas Hulu, 2022
Figures 1.1 Number of Rainy Days (day) in Kapuas Hulu Regency, 2022



Sumber/Source : Badan Meteorologi, Klimatologi, dan Geofisika/Meteorological, Climatological, and Geophysical Agency

1.1 KEADAAN GEOGRAFI GEOGRAPHY CONDITION

Tabel 1.1.1 **Luas Daerah dan Jumlah Pulau Menurut Kecamatan di Kabupaten Kapuas Hulu, 2022**
Table 1.1.1 **Total Area and Number of Islands by Subdistrict in Kapuas Hulu Regency, 2022**

Kecamatan Subdistrict	Ibukota Kecamatan Capital of Subdistrict	Luas Total Area (km ² /sq.km)
(1)	(2)	(3)
Silat Hilir	Nanga Silat	...
Silat Hulu	Nanga Dangan	...
Hulu Gurung	Nanga Tepuai	...
Bunut Hulu	Nanga Suruk	...
Mentebah	Nanga Mentebah	...
Bika	Bika	...
Kalis	Nanga Kalis	...
Putussibau Selatan	Kedamin	...
Embaloh Hilir	Nanga Embaloh	...
Bunut Hilir	Nanga Bunut	...
Boyan Tanjung	Mujan	...
Pengkadan	Menendang	...
Jongkong	Jongkong	...
Selimbau	Selimbau	...
Suhaid	Nanga Suhaid	...
Seberuang	Sejiram	...
Semitau	Semitau	...
Empanang	Nanga Kantuk	...
Puring Kencana	Sungai Antu	...
Badau	Nanga Badau	...
Batang Lupar	Lanjak	...
Embaloh Hulu	Benua Martinus	...
Putussibau Utara	Putussibau	...
Kapuas Hulu		31 318,25

Lanjutan Tabel/*Continued Table 1.1.1*

Kecamatan Subdistrict	Persentase terhadap Luas Kabupaten Percentage to Regency Area	Jumlah Pulau Number of Islands
(1)	(4)	(5)
Silat Hilir	...	-
Silat Hulu	...	-
Hulu Gurung	...	-
Bunut Hulu	...	-
Mentebah	...	-
Bika	...	-
Kalis	...	-
Putussibau Selatan	...	-
Embaloh Hilir	...	-
Bunut Hilir	...	-
Boyan Tanjung	...	-
Pengkadan	...	-
Jongkong	...	-
Selimbau	...	-
Suhaid	...	-
Seberuang	...	-
Semitau	...	-
Empanang	...	-
Puring Kencana	...	-
Badau	...	-
Batang Lupar	...	-
Embaloh Hulu	...	-
Putussibau Utara	...	-
Kapuas Hulu	100,00	0

Catatan/Note: Berdasarkan Keputusan Menteri Dalam Negeri Nomor 100.1.1-6117 Tahun 2022
Tentang Pemberian dan Pemutakhiran Kode, Data Wilayah Administrasi Pemerintahan dan Pulau

Sumber/Source: Sekretariat Daerah Kabupaten Kapuas Hulu, Bagian Pemerintahan

1.2 KEADAAN IKLIM CLIMATE CONDITION

Tabel 1.2.1 **Pengamatan Unsur Iklim Menurut Bulan di Stasiun Meteorologi Pangsuma, 2022**
Table 1.2.1 **Observation of Climate Elements by Months at Pangsuma Meteorological Station, 2022**

Bulan Month	Suhu/Temperature (°C)			Kelembaban/Humidity (%)		
	Minimum	Rata-rata Average	Maksimum Maximum	Minimum	Rata-rata Average	Maksimum Maximum
(1)	(2)	(3)	(4)	(5)	(6)	(7)
Januari/January	22,2	26,9	35,3	52,0	84,0	96,0
Februari/February	21,4	27,1	35,8	49,0	81,8	99,0
Maret/March	22,3	27,2	36,2	50,0	81,1	97,0
April/April	22,8	28,0	36,4	51,0	79,7	96,0
Mei/May	22,9	28,1	36,0	49,0	79,5	98,0
Juni/June	22,0	27,3	35,1	54,0	82,3	97,0
Juli/July	21,4	27,5	35,9	50,0	80,7	96,0
Agustus/August	22,0	27,1	37,4	51,0	81,9	97,0
September/September	21,8	27,0	35,4	46,0	82,3	97,0
Oktober/October	22,5	27,1	36,1	52,0	82,4	96,0
November/November	22,4	27,2	35,1	49,0	81,1	97,0
Desember/December	20,6	26,8	35,2	49,0	78,0	96,0

Lanjutan Tabel/Continued Table 1.2.1

Bulan Month	Kecepatan Angin (m/det) Wind Velocity (m/s)			Tekanan Udara/ Atmospheric Pressure (mbar)		
	Minimum	Rata-rata Average	Maksimum Maximum	Minimum	Rata-rata Average	Maksimum Maximum
(1)	(8)	(9)	(10)	(11)	(12)	(13)
Januari/January	0,15	0,80	7,50	1 011,0	1 013,0	1 014,7
Februari/February	0,15	0,75	4,50	1 009,2	1 012,2	1 014,1
Maret/March	0,35	0,95	5,50	1 009,8	1 012,1	1 015,6
April/April	0,20	1,05	14,50	1 009,9	1 012,1	1 015,0
Mei/May	0,20	0,80	4,00	1 009,8	1 011,8	1 013,8
Juni/June	0,20	0,85	4,00	1 009,0	1 012,2	1 014,3
Juli/July	0,10	0,90	5,50	1 003,9	1 011,0	1 014,4
Agustus/August	0,10	1,00	4,50	1 010,2	1 012,0	1 013,7
September/September	0,25	0,90	8,50	1 009,4	1 013,1	1 016,9
Oktober/October	0,40	0,95	6,50	1 010,1	1 012,8	1 015,4
November/November	0,40	0,95	5,50	1 010,3	1 012,8	1 015,4
Desember/December	0,10	0,85	6,50	1 009,4	1 011,9	1 016,3

Lanjutan Tabel/*Continued Table 1.2.1*

Bulan Month	Jumlah Curah Hujan Number of Precipitation (mm)	Jumlah Hari Hujan (hari) Number of Rainy Days (day)	Penyinaran Matahari Duration of Sunshine (%)
(1)	(14)	(15)	(16)
Januari/ <i>January</i>	441,2	19	40,6
Februari/ <i>February</i>	312,3	15	54,2
Maret/ <i>March</i>	369,4	21	53,5
April/ <i>April</i>	318,7	16	68,8
Mei/ <i>May</i>	235,8	15	62,0
Juni/ <i>June</i>	544,6	23	65,1
Juli/ <i>July</i>	358,8	15	66,5
Agustus/ <i>August</i>	741,0	19	80,2
September/ <i>September</i>	472,9	20	48,1
Oktober/ <i>October</i>	775,2	27	51,1
November/ <i>November</i>	580,4	23	60,4
Desember/ <i>December</i>	411,8	19	49,8

Catatan/*Note:*Sumber/*Source:* Badan Meteorologi, Klimatologi, dan Geofisika (Stasiun Meteorologi Kelas III Pangsuma - Kapuas Hulu)

PEMERINTAHAN

GOVERNMENT

2

Jumlah Desa
di Kabupaten **Kapuas Hulu**
sebanyak **282.**

The number of villages in Kapuas Hulu Regency is
282 villages.



PENJELASAN TEKNIS

1. **Desa** adalah satuan wilayah yang ditempati oleh sejumlah penduduk sebagai kesatuan masyarakat termasuk di dalamnya kesatuan masyarakat hukum yang mempunyai organisasi pemerintahan terendah dan langsung di bawah camat serta berhak menyelenggarakan rumah tangga sendiri dalam ikatan negara kesatuan Republik Indonesia. Ciri utama desa adalah kepala desanya dipilih oleh masyarakat setempat.
2. **Dusun** adalah bagian wilayah dalam Desa yang merupakan lingkungan kerja pelaksanaan pemerintahan Desa.
3. **Fraksi** adalah kelompok Anggota DPR yang memiliki pandangan politik yang sejalan. Dengan adanya fraksi memungkinkan Anggota Dewan untuk dapat menjalankan tugas dan wewenangnya secara maksimal. Setiap Anggota Dewan wajib menjadi anggota salah satu fraksi.
4. **Jabatan Struktural** adalah suatu kedudukan yang menunjukkan tugas tanggung jawab, wewenang dan hak seorang Pegawai Negeri Sipil dalam rangka memimpin suatu satuan organisasi negara. jabatan keanggotaan DPRD.

TECHNICAL NOTES

1. **Village** is a unit of area that is occupied by a number of residents as the unity of the community including the unity of Community law which has the lowest governance organization and are directly under the head and organizes its own household within the unitary State of Republic of Indonesia bond (RI). A major feature of the village is the head of his village was chosen by the local community.
2. **Hamlet** is part of the village is the village governance work environment.
3. **Fraction** is a group of House members who have political views that are in line. The existence of factions allow Board members to be able to perform tasks and authority to its full potential. Each Board member is obliged to be a member of one of the factions.
4. **Structural Positions** is a position that shows the assignment of responsibility, authority and the rights of a civil servant in order to lead a unit of organization.

5. **Kelurahan** adalah satuan wilayah yang ditempati oleh sejumlah penduduk yang mempunyai organisasi pemerintahan terendah langsung di bawah camat dan tidak berhak menyelenggarakan rumah tangga sendiri. Ciri utama kelurahan adalah kepala kelurahannya (lurah) sebagai pegawai negeri dan tidak dipilih oleh rakyat.
6. **Komisi** merupakan alat kelengkapan DPRD yang bersifat tetap dan dibentuk oleh DPRD pada awal masa jabatan keanggotaan DPRD.
7. **Partai Politik** adalah organisasi yang bersifat nasional dan dibentuk oleh sekelompok warga negara Indonesia secara sukarela atas dasar kesamaan kehendak dan cita-cita untuk memperjuangkan dan membela kepentingan politik anggota, masyarakat, bangsa dan negara, serta memelihara keutuhan Negara Kesatuan Republik Indonesia berdasarkan Pancasila dan UUD 1945.
8. **Pegawai Negeri Sipil** adalah mereka atau seseorang yang telah memenuhi syarat-syarat yang ditetapkan dalam peraturan perundang-undangan yang berlaku, diangkat oleh pejabat yang berwenang dan disertai tugas dalam jabatan negeri
5. **Kelurahan** is a unit of area that is occupied by a number of residents have the lowest government organizations directly under the head and not entitled to organize its own household. A major feature of the village is the head of the neighborhood (lurah) as civil servants and not selected by the people.
6. **Commission** is a part of PARLIAMENT that are fixed and established by the PARLIAMENT at the beginning of the term of the membership of PARLIAMENT .
7. **Political Party** is the organization that is national and formed by a group of citizens of Indonesia voluntarily on the basis of the similarity of the will and ideals to fight for and defend the interests of members of the political, community, the nation and the State, as well as maintaining the integrity of the unitary State of the Republic of Indonesia based on Pancasila and the 1945 CONSTITUTION.
8. **Civil Servant** are they or someone who has fulfilled the conditions set out in applicable legislation, to be appointed by the competent authority and delegated tasks in the Office State or disertahi other country assignments that are assigned based on a legislation as

atau disertai tugas-tugas negeri lainnya yang ditetapkan berdasarkan suatu peraturan perundang-undangan serta digaji menurut peraturan yang berlaku.

well as wage labour according to regulations.

<https://kapuashulukab.bps.go.id>

ULASAN**Wilayah Administrasi**

Kabupaten Kapuas Hulu terdiri atas 23 kecamatan yang masing-masing dibagi menjadi beberapa kelurahan/desa dengan total seluruhnya berjumlah 282 yang terdiri atas 4 kelurahan dan 278 desa. Dari tahun 2018 hingga 2022 tidak terdapat pemekaran maupun perubahan wilayah level desa/kelurahan di Kabupaten Kapuas Hulu.

Kepala Daerah

Berdasarkan Undang-undang Darurat Nomor 3 Tahun 1953 tentang pembentukan Daerah Tingkat II di Kalimantan, maka pada tanggal 13 Januari 1953 dibentuklah Kabupaten Daerah Tingkat II Kapuas Hulu bersamaan dengan Kabupaten lain yang ada di Kalimantan. Kabupaten Kapuas Hulu dengan Ibukotanya Putussibau, pertama kali diperintah oleh Bupati Y.C. Oevang Oeray (1951 - 1955) dan berikut dilanjutkan oleh Anang Adrak (1955 - 1956).

Pegawai Negeri Sipil

Sampai dengan 31 Desember 2022, Pegawai Negeri Sipil yang bekerja di lingkungan Pemerintahan Daerah Kabupaten Kapuas Hulu berjumlah xx orang pegawai yang terdiri atas pegawai laki-laki sebanyak xx orang dan pegawai perempuan sebanyak xx orang. Dari sejumlah pegawai tersebut, xx orang diantaranya adalah golongan I, xx orang golongan II, xx orang

DESCRIPTION**Administrative Area**

Kapuas Hulu regency consists of 23 subdistricts, each of which is divided into a number of village with a total of 282 consisted of 4 wards and 278 villages. From 2018 until 2022, there are no different at village administrative.

Regional Head

Under the Emergency Law No. 3 Year 1953 about the establishment of Regional Level II in Borneo, then on January 13, 1953 established the Regency of Kapuas Hulu along with other regions at Kalimantan. Kapuas Hulu regency with the capital of Putussibau, was first ruled by Regent YC Oevang Oeray (1951 - 1955) and following Anang Adrak (1955-1956).

Civil Servants

Until December 31th 2022, Civil Servants who work in Local Government environment Kapuas Hulu totaled yy employees, consisting of male employees as many as yy men and women employees as many as yy peoples. From a number of these employees, yy of whom are Class I, class II yy peoples, class III yy peoples, and class IV yy peoples.

golongan III dan xx orang golongan IV.

Legislatif

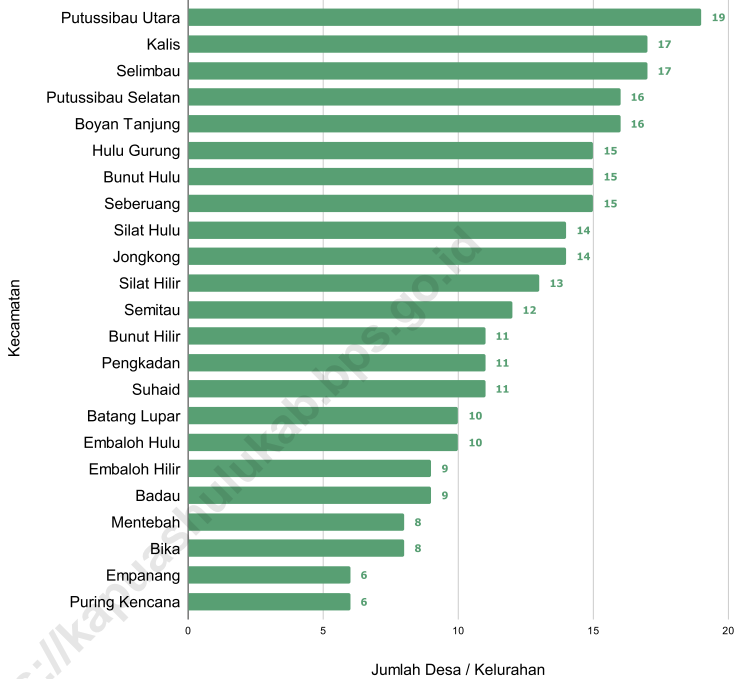
Anggota Dewan Perwakilan Rakyat Daerah di Kabupaten Kapuas Hulu periode 2019–2024 adalah sebanyak 30 orang, yang terdiri atas 28 orang laki-laki dan 2 orang perempuan. Ke-27 orang anggota tersebut (Ketua dan Wakil Ketua DPRD tidak termasuk dalam anggota komisi) terbagi menjadi 3 komisi, yaitu Komisi A yang membidangi Hukum dan Pemerintahan sebanyak 9 orang, Komisi B yang membidangi Ekonomi dan Keuangan sebanyak 9 orang, dan Komisi C yang membidangi Pembangunan dan Kesejahteraan Rakyat sebanyak 9 orang.

Legislative

Members of the Regional Representatives Council in Kapuas Hulu Regency period 2019-2024 are 30 people, comprising 28 men and 2 women. The 27 members (The DPRD Chair and Deputy Chairperson are not included in the commission) are divided into 3 commission, the Commission on A in charge of Law and Government by 9 people, Commission B in charge of Economy and Finance as many as 9 people, and Commission C in charge of Development and Social Welfare as many as 9 people.

Gambar 2.1
Figures

Jumlah Desa/Kelurahan Menurut Kecamatan di Kabupaten Kapuas Hulu, 2022
Number of Villages by Subdistrict in Kapuas Hulu Regency, 2022



Sumber/Source : Badan Pusat Statistik/ BPS-Statistics

2.1 WILAYAH ADMINISTRATIF ADMINISTRATIVE AREA

Tabel 2.1.1 **Jumlah Desa/Kelurahan Menurut Kecamatan di Kabupaten Kapuas Hulu, 2018-2022**
Table 2.1.1 **Number of Villages by Subdistrict in Kapuas Hulu Regency, 2018-2022**

Kecamatan Subdistrict	2018	2019	2020	2021	2022
(1)	(2)	(3)	(4)	(5)	(6)
Silat Hilir	13	13	13	13	13
Silat Hulu	14	14	14	14	14
Hulu Gurung	15	15	15	15	15
Bunut Hulu	15	15	15	15	15
Mentebah	8	8	8	8	8
Bika	8	8	8	8	8
Kalis	17	17	17	17	17
Putussibau Selatan	16	16	16	16	16
Embaloh Hilir	9	9	9	9	9
Bunut Hilir	11	11	11	11	11
Boyan Tanjung	16	16	16	16	16
Pengkadan	11	11	11	11	11
Jongkong	14	14	14	14	14
Selimbau	17	17	17	17	17
Suhaid	11	11	11	11	11
Seberuang	15	15	15	15	15
Semitau	12	12	12	12	12
Empanang	6	6	6	6	6
Puring Kencana	6	6	6	6	6
Badau	9	9	9	9	9
Batang Lupar	10	10	10	10	10
Embaloh Hulu	10	10	10	10	10
Putussibau Utara	19	19	19	19	19
Kapuas Hulu	282	282	282	282	282

Catatan/Note: -

Sumber/Source: Badan Pusat Statistik

2.2 KEPALA DAERAH & DEWAN PERWAKILAN RAKYAT DAERAH REGIONAL HEAD & REGIONAL HOUSE OF REPRESENTATIVE

Tabel 2.2.1 **Nama-nama Bupati Kabupaten Kapuas Hulu**
Table 2.2.1 **Names of Regent at Kapuas Hulu Regency**

Nama Bupati/ Name of Regent	Periode/ Periods
(1)	(3)
J.C. OEVANG OERAY	1951
J.C. OEVANG OERAY	1951 - 1956
ANANG ADRAK	1955 - 1956
J.C RANGKAP	1956
RM. SOETOMO T. KUSUMO	1956 - 1957
ADE MUHAMMAD JOHAN	1957 - 1959
G.M. SALEH	1959 - 1960
J.R. GILING	1960 - 1965
ANASTASIUS SAHDAN	1965 - 1967
ABANG SYAHDANSYAH	1967 - 1975
H.M. ALI AS, S.H.	1975 - 1980
A. SATIF	1980 - 1985
Drs. H.A.M JAFARI	1985 - 1990
Drs. H.A.M JAFARI	1990 - 1995
JACOBUS F. LAYANG, B.A., S.H.	1995 - 2000
Drs. H. ABANG TAMBUL HUSIN	2000 - 2005
Drs. H. BUNYAMIN SOLIHIN	2005
Drs. H. ABANG TAMBUL HUSIN	2005 - 2010
A.M. NASIR, S.H.	2010 - 2015
MARIUS MARCELLUS TJ, S.H., M.M	2015 - 2016
A.M. NASIR, S.H.	2016 - 2021
FRANSISKUS DIAN, S.H.	2021 - Sekarang ¹⁾

Catatan/Note: ¹ Sekarang didefinisikan sebagai tahun saat publikasi ini diterbitkan

Sumber/Source: Sekretariat daerah Kabupaten Kapuas Hulu (Bagian Pemerintahan)

Tabel
Table 2.2.2

**Jumlah Anggota Dewan Perwakilan Rakyat Daerah
Menurut Partai Politik dan Jenis Kelamin di Kabupaten
Kapuas Hulu, 2022**
*Number of Regional House of Representatives's Members by
Political Parties and Sex in Kapuas Hulu Regency, 2022*

Partai Politik Political Parties	Laki-laki Male	Perempuan Female	Jumlah Total
(1)	(2)	(3)	(4)
Fraksi Partai Golkar	5	-	5
Fraksi Partai Persatuan Pembangunan	4	-	4
Fraksi Partai Amanat Nasional	4	-	4
Fraksi Partai Demokrasi Indonesia Perjuangan	3	-	3
Fraksi Partai Gerindra	3	-	3
Fraksi Partai Nasional Demokrat	2	1	3
Fraksi Partai Demokrat	3	1	4
Fraksi Partai Persatuan Pembangunan	4	-	4
Jumlah/Total	28	2	30

Catatan/Note: -

Sumber/Source: Sekretariat DPRD Kabupaten Kapuas Hulu

Tabel
Table 2.2.3

**Jumlah Anggota Dewan Perwakilan Rakyat Daerah
Menurut Partai Politik dan Pendidikan di Kabupaten
Kapas Hulu, 2022**
*Number of Regional House of Representatives's Members
by Political Parties and Educational Level in Kapuas Hulu
Regency, 2022*

Partai Politik Political Parties	SLTA	D-III	D-IV / S1	S2 / S3	Jumlah Total
(1)	(2)	(3)	(4)	(5)	(6)
Fraksi Partai Golkar	2	1	2	-	5
Fraksi Partai Persatuan Pembangunan	1	-	3	-	4
Fraksi Partai Amanat Nasional	2	-	2	-	4
Fraksi Partai Demokrasi Indonesia Perjuangan	-	-	3	-	3
Fraksi Partai Gerindra	-	2	1	-	3
Fraksi Partai Nasional Demokrat	1	1	1	-	3
Fraksi Partai Demokrat	2	-	-	2	4
Fraksi Partai Persatuan Pembangunan	-	2	2	-	4
Jumlah/Total	8	6	14	2	30

Catatan/Note: -

Sumber/Source: Sekretariat DPRD Kabupaten Kapuas Hulu

Tabel
Table 2.2.4

**Jumlah Anggota Dewan Perwakilan Rakyat Daerah
Menurut Komisi dan Jenis Kelamin di Kapuas Hulu, 2022**
*Number of Regional House of Representatives's Members by
Commission and Sex in Kapuas Hulu Regency, 2022*

Partai Politik <i>Political Parties</i>	Laki-laki <i>Male</i>	Perempuan <i>Female</i>	Jumlah <i>Total</i>
(1)	(2)	(3)	(4)
Komisi A - Hukum dan Pemerintahan	7	2	9
Komisi B - Ekonomi dan Keuangan	9	-	9
Komisi C - Pembangunan dan Kesejahteraan Rakyat	9	-	9
Jumlah/Total	25	2	27

Catatan/Note: -

Sumber/Source: Sekretariat DPRD Kabupaten Kapuas Hulu

Tabel
Table 2.2.5

**Jumlah Produk Hukum Dewan Perwakilan Rakyat Daerah
di Kabupaten Kapuas Hulu, 2022**
*Number of Legal Products of the Regional House of
Representatives in Kapuas Hulu Regency, 2022*

Tahun Year	Keputusan DPRD	Peraturan Daerah	Jumlah Total
(1)	(2)	(3)	(4)
2015	-	-	-
2016	36	2	38
2017	23	3	26
2018	36	5	41
2019	16	-	16
2020	21	1	22
2021	18	2	20
2022	16	3	19

Catatan/Note: -

Sumber/Source: Sekretariat DPRD Kabupaten Kapuas Hulu

Tabel
Table 2.2.6

Nama-nama Ketua DPRD Kabupaten Kapuas Hulu
Names of Chairman Assembly at Kapuas Hulu Regency

Nama Ketua DPRD/ Name of Chairman Assembly	Periode/ Periods
(1)	(2)
YOSEF RAPHAEL GILING LAUT	1955 - 1956
DANIEL DISA	1956 - 1964
GUSTI MUCHMAD JAZULI	1964 - 1967
STEPHANUS THOMBA	1968 - 1971
MAYOR INF DARMANSYAH DAMHURI	1971 - 1977
ABDUSAMAD HARUN	1977 - 1982
MAYOR INF MAKMUR	1982 - 1987
D. Y. GIELING RANSA	1987 - 1992
H. MOHAMMAD SONO	1992 - 1997
ALOYSIUS DALING ASDY	1997 - 1999
DRS. H. A. TAMBUL HUSIN	1999 - 2000
H. MUHAMMAD BAKRI	2000 - 2004
GUSTI EFENDI .T. SE	2004 - 2009
AGUS MULYANA	2009 - 2010
ADE. M. ZULKIFLI, S.AP	2010 - 2014
RAJULIANSYAH, S.Pd.I	2014 - 2019
KUSWANDI	2019 - Sekarang ¹

Catatan/Note: ¹ Sekarang yang dimaksud ialah hingga publikasi ini diterbitkan

Sumber/Source: Sekretariat DPRD Kabupaten Kapuas Hulu

2.3 SUMBER DAYA MANUSIA HUMAN RESOURCES

Tabel 2.3.1 Jumlah Pegawai Negeri Sipil Menurut Jabatan dan Jenis Kelamin di Kabupaten Kapuas Hulu, Desember 2021 dan Desember 2022
Number of Civil Servants by Occupation and Sex in Kapuas Hulu Regency, December 2021 and December 2022

Jabatan <i>Occupation</i>	2021		Jumlah <i>Total</i>
	Laki-laki <i>Male</i>	Perempuan <i>Female</i>	
(1)	(2)	(3)	(4)
Jabatan Pimpinan Tinggi Utama <i>Senior Executives</i>	-	-	-
Jabatan Pimpinan Tinggi Madya <i>Middle Executives</i>	-	-	-
Jabatan Pimpinan Tinggi Pratama <i>Junior Executives</i>	23	2	25
Administrator/Administrator	134	24	158
Pengawas/Supervisor	259	137	396
Eselon V/5 th Echelon	-	-	-
Jabatan Fungsional Dosen <i>Certain Functional Position for Lecturer</i>	-	-	-
Jabatan Fungsional Guru <i>Certain Functional Position for Teacher</i>	922	1 167	2 089
Jabatan Fungsional Medis <i>Certain Functional Position for Medical Field</i>	208	494	702
Jabatan Fungsional Teknis <i>Certain Functional Position for Technical Field</i>	154	74	228
Jabatan Fungsional Umum/Pelaksana <i>General Functional Position</i>	702	461	1 163
Jumlah/Total	2 402	2 359	4 761

Lanjutan Tabel/*Continued Table 2.3.1*

Jabatan <i>Occupation</i>	2022		Jumlah <i>Total</i>
	Laki-laki <i>Male</i>	Perempuan <i>Female</i>	
(1)	(5)	(6)	(7)
Jabatan Pimpinan Tinggi Utama <i>Senior Executives</i>	-	-	-
Jabatan Pimpinan Tinggi Madya <i>Middle Executives</i>	-	-	-
Jabatan Pimpinan Tinggi Pratama <i>Junior Executives</i>	21	2	23
Administrator/ <i>Administrator</i>	137	22	159
Pengawas/ <i>Supervisor</i>	133	66	199
Eselon V/ <i>5th Echelon</i>	1	-	1
Jabatan Fungsional Dosen <i>Certain Functional Position for Lecturer</i>	-	-	-
Jabatan Fungsional Guru <i>Certain Functional Position for Teacher</i>	860	1 107	1 967
Jabatan Fungsional Medis <i>Certain Functional Position for Medical Field</i>	217	490	707
Jabatan Fungsional Teknis <i>Certain Functional Position for Technical Field</i>	231	136	367
Jabatan Fungsional Umum/Pelaksana <i>General Functional Position</i>	685	494	1 179
Jumlah/<i>Total</i>	2 285	2 317	4 602

Catatan/*Note*: Jumlah Pegawai Negeri Sipil yang Bekerja pada Instansi Daerah

Sumber/*Source*: Badan Kepegawaian Negara (BKN)/*National Civil Service Agency*

Tabel
Table 2.3.2

Jumlah Pegawai Negeri Sipil Menurut Tingkat Pendidikan dan Jenis Kelamin di Kabupaten Kapuas Hulu, Desember 2021 dan Desember 2022
Number of Civil Servants by Educational Level and Sex in Kapuas Hulu Regency, Desember 2021 and Desember 2022

Tingkat Pendidikan <i>Educational Level</i>	2021		
	Laki-laki <i>Male</i>	Perempuan <i>Female</i>	Jumlah <i>Total</i>
(1)	(2)	(3)	(4)
Sekolah Dasar (SD) <i>Primary School</i>	10	3	13
Sekolah Menengah Pertama (SMP) <i>Junior High School</i>	22	3	25
Sekolah Menengah Atas (SMA) <i>Senior High School</i>	687	329	1 016
Diploma I/Akta I <i>Diploma I/Akta I</i>	7	12	19
Diploma II/Akta II <i>Diploma II/Akta II</i>	131	127	258
Diploma III/Akta III <i>Diploma III/Akta III</i>	234	484	718
Diploma IV/Akta IV <i>Diploma IV/Akta IV</i>	29	30	59
S1/Sarjana <i>Under Graduate/Bachelor</i>	1 133	1 302	2 435
S2/Pasca Sarjana <i>Graduate</i>	149	69	218
S3/Doktor/Ph.D <i>Post Graduate</i>	-	-	-
Jumlah/Total	2 402	2 359	4 761

Lanjutan Tabel/*Continued Table 2.3.2*

Tingkat Pendidikan <i>Educational Level</i>	2022		
	Laki-laki <i>Male</i>	Perempuan <i>Female</i>	Jumlah <i>Total</i>
(1)	(5)	(6)	(7)
Sekolah Dasar (SD) <i>Primary School</i>	6	2	8
Sekolah Menengah Pertama (SMP) <i>Junior High School</i>	17	4	21
Sekolah Menengah Atas (SMA) <i>Senior High School</i>	601	294	895
Diploma I/Akta I <i>Diploma I/Akta I</i>	3	11	14
Diploma II/Akta II <i>Diploma II/Akta II</i>	104	103	207
Diploma III/Akta III <i>Diploma III/Akta III</i>	241	499	740
Diploma IV/Akta IV <i>Diploma IV/Akta IV</i>	31	40	71
S1/Sarjana <i>Under Graduate/Bachelor</i>	1 139	1 289	2 428
S2/Pasca Sarjana <i>Graduate</i>	143	75	218
S3/Doktor/Ph.D <i>Post Graduate</i>	-	-	-
Jumlah/Total	2 285	2 317	4 602

Catatan/Note: Jumlah Pegawai Negeri Sipil yang Bekerja pada Instansi Daerah

Sumber/Source: Badan Kepegawaian Negara (BKN)/National Civil Service Agency

Tabel
Table 2.3.3

**Jumlah Pegawai Negeri Sipil Menurut Tingkat
Kepangkatan dan Jenis Kelamin di Kabupaten Kapuas
Hulu, Desember 2021 dan Desember 2022**
*Number of Civil Servants by Hierarchy and Sex in Kapuas
Hulu Regency, December 2021 and December 2022*

Pangkat/Golongan/Ruang Hierarchy	2021		
	Laki-laki Male	Perempuan Female	Jumlah Total
(1)	(2)	(3)	(4)
Golongan I/Range I	10	4	14
1. I/A (Juru Muda/Junior Clerk)	-	-	-
2. I/B (Juru Muda Tingkat I/First Class Junior Clerk)	-	-	-
3. I/C (Juru/Clerk)	3	3	6
4. I/D (Juru Tingkat I/First Class Clerk)	7	1	8
Golongan II/Range II	432	333	765
5. II/A (Pengatur Muda/Junior Supervisor)	22	9	31
6. II/B (Pengatur Muda Tingkat I/First Class Junior Supervisor)	96	69	165
7. II/C (Pengatur/Supervisor)	146	153	299
8. II/D (Pengatur Tingkat I/First Class Supervisor)	168	102	270
Golongan III/Range III	1 350	1 472	2 822
9. III/A (Penata Muda/Junior Superintendent)	279	310	589
10. III/B (Penata Muda Tingkat I/First Class Junior Superintendent)	340	407	747
11. III/C (Penata/Superintendent)	293	418	711
12. III/D (Penata Tingkat I/First Class Superintendent)	438	337	775
Golongan IV/Range IV	610	550	1 160
13. IV/A (Pembina/Administrator)	399	406	805
14. IV/B (Pembina Tingkat I/First Class Administrator)	189	142	331
15. IV/C (Pembina Utama Muda/Junior Administrator)	21	2	23
16. IV/D (Pembina Utama Madya/Middle Administrator)	1	-	1
17. IV/E (Pembina Utama/Senior Administrator)	-	-	-
Jumlah/Total	2 402	2 359	4 761

Lanjutan Tabel/*Continued Table 2.3.3*

Pangkat/Golongan/Ruang <i>Hierarchy</i>	2022		
	Laki-laki <i>Male</i>	Perempuan <i>Female</i>	Jumlah <i>Total</i>
(1)	(2)	(3)	(4)
Golongan I/Range I			
1. I/A (Juru Muda/ <i>Junior Clerk</i>)			
2. I/B (Juru Muda Tingkat I/ <i>First Class Junior Clerk</i>)			
3. I/C (Juru/ <i>Clerk</i>)			
4. I/D (Juru Tingkat I/ <i>First Class Clerk</i>)			
Golongan II/Range II			
5. II/A (Pengatur Muda/ <i>Junior Supervisor</i>)			
6. II/B (Pengatur Muda Tingkat I/ <i>First Class Junior Supervisor</i>)			
7. II/C (Pengatur/ <i>Supervisor</i>)			
8. II/D (Pengatur Tingkat I/ <i>First Class Supervisor</i>)			
Golongan III/Range III			
9. III/A (Penata Muda/ <i>Junior Superintendent</i>)			
10. III/B (Penata Muda Tingkat I/ <i>First Class Junior Superintendent</i>)			
11. III/C (Penata/ <i>Superintendent</i>)			
12. III/D (Penata Tingkat I/ <i>First Class Superintendent</i>)			
Golongan IV/Range IV			
13. IV/A (Pembina/ <i>Administrator</i>)			
14. IV/B (Pembina Tingkat I/ <i>First Class Administrator</i>)			
15. IV/C (Pembina Utama Muda/ <i>Junior Administrator</i>)			
16. IV/D (Pembina Utama Madya/ <i>Middle Administrator</i>)			
17. IV/E (Pembina Utama/ <i>Senior Administrator</i>)			
Jumlah/Total			

Catatan/*Note*: -Sumber/*Source*: Badan Kepegawaian Negara (BKN)/*National Civil Service Agency*

2.4 KEUANGAN PEMERINTAH GOVERNMENT FINANCE

Tabel 2.4.1 Realisasi Pendapatan Pemerintah Kabupaten Kapuas Hulu Menurut Jenis Pendapatan (ribu rupiah), 2018–2021
Table 2.4.1 Actual Kapuas Hulu Regency Government Revenues by Kind of Revenues (thousand rupiahs), 2018–2021

Jenis Pendapatan/Kind of Revenues	2018	2019
(1)	(2)	(3)
1. Pendapatan Asli Daerah (PAD)/Regional Revenue
1.1 Pajak Daerah/Regional Tax
1.2 Retribusi Daerah/Regional Retribution
1.3 Hasil Perusahaan Milik Daerah dan Pengelolaan Kekayaan Daerah yang Dipisahkan <i>Regional-Owned Company Revenue and Separated Management of Regional Wealth</i>
1.4 Lain-lain PAD yang Sah/Other Regional Revenue
2. Dana Perimbangan/Balance Funds
2.1 Bagi Hasil Pajak/Tax Sharing Revenue
2.2 Bagi Hasil Bukan Pajak/Sumber Daya Alam <i>Non-Tax Sharing Revenue/Natural Resources</i>
2.3 Dana Alokasi Umum/General Allocation Fund
2.4 Dana Alokasi Khusus/Special Allocation Fund
3. Lain-lain Pendapatan yang Sah/Other Revenue
3.1 Pendapatan Hibah/Grant
3.2 Dana Darurat/Emergency Fund
3.3 Dana Bagi Hasil Pajak dari Provinsi dan Pemerintah Daerah Lainnya/Tax Sharing Revenue from Provincial and Other Regional Governments
3.4 Dana Penyesuaian dan Otonomi Daerah <i>Regional Adjustment and Autonomy Fund</i>
3.5 Bantuan Keuangan dari Provinsi atau Pemerintah Daerah Lainnya/Financial Assistance from Provincial or Other Regional Governments
3.6 Lainnya/Others
Jumlah/Total

Lanjutan Tabel/*Continued Table 2.4.1*

Jenis Pendapatan/ <i>Kind of Revenues</i>	2020	2021
(1)	(4)	(5)
1. Pendapatan Asli Daerah (PAD)/<i>Regional Revenue</i>
1.1 Pajak Daerah/ <i>Regional Tax</i>
1.2 Retribusi Daerah/ <i>Regional Retribution</i>
1.3 Hasil Perusahaan Milik Daerah dan Pengelolaan Kekayaan Daerah yang Dipisahkan <i>Regional-Owned Company Revenue and Separated Management of Regional Wealth</i>
1.4 Lain-lain PAD yang Sah/ <i>Other Regional Revenue</i>
2. Dana Perimbangan/<i>Balance Funds</i>
2.1 Bagi Hasil Pajak/ <i>Tax Sharing Revenue</i>
2.2 Bagi Hasil Bukan Pajak/Sumber Daya Alam <i>Non-Tax Sharing Revenue/Natural Resources</i>
2.3 Dana Alokasi Umum/ <i>General Allocation Fund</i>
2.4 Dana Alokasi Khusus/ <i>Special Allocation Fund</i>
3. Lain-lain Pendapatan yang Sah/<i>Other Revenue</i>
3.1 Pendapatan Hibah/ <i>Grant</i>
3.2 Dana Darurat/ <i>Emergency Fund</i>
3.3 Dana Bagi Hasil Pajak dari Provinsi dan Pemerintah Daerah Lainnya/ <i>Tax Sharing Revenue from Provincial and Other Regional Governments</i>
3.4 Dana Penyesuaian dan Otonomi Daerah <i>Regional Adjustment and Autonomy Fund</i>
3.5 Bantuan Keuangan dari Provinsi atau Pemerintah Daerah Lainnya/ <i>Financial Assistance from Provincial or Other Regional Governments</i>
3.6 Lainnya/ <i>Others</i>
Jumlah/<i>Total</i>

Catatan/*Note*: Data sementara tidak dapat ditampilkan

Sumber/*Source*: Badan Pendapatan Daerah Kabupaten Kapuas Hulu

Tabel 2.5.2 **Realisasi Belanja Pemerintah Kabupaten Kapuas Hulu Menurut Jenis Belanja (rupiah), 2018–2021**
Actual Kapuas Hulu Regency Government Expenditures by Kind of Expenditures (rupiahs), 2020–2021

Jenis Pendapatan <i>Kind of Revenues</i>	2018	2019
(1)	(2)	(3)
1. Belanja Tidak Langsung/<i>Indirect Expenditures</i>
1.1 Belanja Pegawai/ <i>Personnel Expenditures</i>
1.2 Belanja Bunga/ <i>Interest Expenditures</i>
1.3 Belanja Subsidi/ <i>Subsidies Expenditures</i>
1.4 Belanja Hibah/ <i>Grant Expenditures</i>
1.5 Belanja Bantuan Sosial/ <i>Social Aid Expenditures</i>
1.6 Belanja Bagi Hasil/ <i>Sharing Fund Expenditure</i>
1.7 Belanja Bantuan Keuangan <i>Financial Aids Expenditures</i>
1.8 Belanja Tidak Terduga/ <i>Unpredicted Expenditures</i>
2. Belanja Langsung/<i>Direct Expenditures</i>
2.1 Belanja Pegawai/ <i>Personnel Expenditures</i>
2.2 Belanja Barang dan Jasa <i>Goods and Services Expenditures</i>
2.3 Belanja Modal/ <i>Capital Expenditure</i>
Jumlah/<i>Total</i>

Lanjutan Tabel/*Continued Table 2.4.2*

Jenis Pendapatan <i>Kind of Revenues</i>	2020	2021
(1)	(4)	(5)
1. Belanja Tidak Langsung/<i>Indirect Expenditures</i>
1.1 Belanja Pegawai/ <i>Personnel Expenditures</i>
1.2 Belanja Bunga/ <i>Interest Expenditures</i>
1.3 Belanja Subsidi/ <i>Subsidies Expenditures</i>
1.4 Belanja Hibah/ <i>Grant Expenditures</i>
1.5 Belanja Bantuan Sosial/ <i>Social Aid Expenditures</i>
1.6 Belanja Bagi Hasil/ <i>Sharing Fund Expenditure</i>
1.7 Belanja Bantuan Keuangan <i>Financial Aids Expenditures</i>
1.8 Belanja Tidak Terduga/ <i>Unpredicted Expenditures</i>
2. Belanja Langsung/<i>Direct Expenditures</i>
2.1 Belanja Pegawai/ <i>Personnel Expenditures</i>
2.2 Belanja Barang dan Jasa <i>Goods and Services Expenditures</i>
2.3 Belanja Modal/ <i>Capital Expenditure</i>
Jumlah/<i>Total</i>

Catatan/*Note*: Data sementara tidak dapat ditampilkan

Sumber/*Source*: Badan Keuangan dan Aset Daerah Kabupaten Kapuas Hulu

PENDUDUK DAN KETENAGAKERJAAN

POPULATION AND EMPLOYMENT

3

Jumlah Pencari Kerja

menurut tingkat pendidikan di **Kabupaten Kapuas Hulu**

sebanyak **347** orang dengan **144** orang diantaranya lulusan universitas.

*The number of job seekers by education level in **Kapuas Hulu Regency** is **347** people with 144 of them university graduates.*



PENJELASAN TEKNIS

TECHNICAL NOTES

1. **Komposisi Penduduk** adalah penggolongan atau pengelompokan penduduk berdasarkan kriteria tertentu.
2. **Penduduk** adalah mereka yang sudah menetap di suatu wilayah paling sedikit 6 bulan atau kurang dari 6 bulan tetapi bermaksud untuk menetap.
3. **Proyeksi** adalah perkiraan tentang keadaan masa yang akan datang dengan menggunakan data yang ada sekarang.
4. **Laju pertumbuhan penduduk** adalah angka yang menunjukkan persentase pertambahan penduduk dalam jangka waktu tertentu.
5. **Distribusi penduduk** adalah pola persebaran penduduk di suatu wilayah, baik berdasarkan batas-batas geografis maupun berdasarkan batas-batas administrasi pemerintahan.
6. **Kepadatan penduduk** adalah rasio banyaknya penduduk per kilometer persegi.
7. **Rasio jenis kelamin** adalah perbandingan antara penduduk laki-laki dan penduduk perempuan pada suatu wilayah

1. **The composition of the population** is categorization or a grouping of population based on certain criteria.
2. **Population** are those who have already settled in one area at least 6 months or less than 6 months but intends to settle.
3. **Projection** is estimates of the future using current data.
4. **The growth rate of population** is the number that show percentage of population growth within a specified period.
5. **Population distribution** is the pattern of population distribution in an area, either by geographic boundaries or by government administrative boundaries.
6. **Population density** is ratio of population per square kilometers.
7. **Sex ratio** is the ratio of male's population to female's population in a given area and time, usually expressed as the number of

dan waktu tertentu. Biasanya dinyatakan dengan banyaknya penduduk laki-laki untuk 100 penduduk perempuan.

males for every 100 females.

8. Penduduk usia kerja adalah penduduk yang berumur 15 tahun ke atas.

8. Working age population is persons of 15 years and over.

9. Usia Produktif adalah penduduk usia kerja (15 – 64 tahun) yang dianggap sudah bisa menghasilkan barang dan jasa.

9. Productive age is the population of working age (15-64 years) that is considered already could produce goods and services.

10. Tenaga Kerja/Angkatan Kerja adalah Penduduk usia 15 tahun ke atas yang sedang bekerja, yang memiliki pekerjaan namun sementara tidak bekerja, seseorang yang tidak memiliki pekerjaan dan sedang mencari pekerjaan dikategorikan bekerja.

10. Labor is Population aged 15 years and over who are working, who have a job but temporarily not working, someone who doesn't have a job and are looking for jobs categorized to work.

11. Bekerja adalah kegiatan melakukan pekerjaan dengan maksud memperoleh atau membantu memperoleh penghasilan atau keuntungan dengan jangka waktu paling sedikit selama satu jam berturut-turut tanpa terputus dalam seminggu yang lalu.

11. Work is an activity of doing work with the intention of acquiring or help earn or profit with a period of at least one hour in a row without interruption in a week ago. Working for one hour must performed and uninterrupted.

12. Pengangguran meliputi penduduk yang tidak bekerja tetapi sedang mencari pekerjaan, atau mempersiapkan suatu usaha, atau merasa tidak mungkin mendapat pekerjaan (putus asa), atau sudah diterima bekerja

12. Unemployment includes residents who are not working but are looking for work, or preparing for a business, or feel it is impossible to get a job (desperate), or have been accepted for work but have not started work.

tetapi belum mulai bekerja.

13. **Tingkat Partisipasi Angkatan Kerja (TPAK)** adalah persentase penduduk usia 15 tahun keatas yang merupakan angkatan kerja.
14. **Tingkat Pengangguran Terbuka (TPT)** adalah persentase jumlah pengangguran terhadap jumlah angkatan kerja.
15. **Status pekerjaan** adalah kedudukan seseorang dalam unit usaha/kegiatan dalam melakukan pekerjaan.
16. **Berusaha sendiri tanpa dibantu orang lain** adalah bekerja atau berusaha dengan menanggung risiko secara ekonomis, yaitu dengan tidak kembalinya ongkos produksi yang telah dikeluarkan dalam rangka usahanya tersebut, serta tidak menggunakan pekerja dibayar maupun pekerja tak dibayar, termasuk yang sifat pekerjaannya memerlukan teknologi atau keahlian khusus.
17. **Berusaha dibantu buruh tidak tetap/buruh tidak dibayar** adalah bekerja atau berusaha atas risiko sendiri, dan menggunakan buruh/pekerja tak dibayar dan atau buruh/pekerja tidak tetap.
18. **Berusaha dibantu buruh tetap/buruh dibayar** adalah berusaha atas risiko sendiri
13. **The Labor Force Participation Rate (LFPR)** is the percentage of the population aged 15 years and over who are in the workforce.
14. **The Unemployment Rate (UR)** is the percentage of the number of unemployed to the total workforce.
15. **Employment status** is the status of a person at his place of work or establishment where he was employed.
16. **Own-account worker** is a person who works at his own risk without assisted by paid per mount worker or unpaid worker include technical job or skill job.
17. **Employer assisted by temporary workers/unpaid worker** is a person who works at his own risk and assisted by temporary worker/unpaid worker.
18. **Employer assisted by permanent workers/paid workers** is a person who his business at her/

dan mempekerjakan paling sedikit satu orang buruh/pekerja tetap yang dibayar.

his own risks at least one assisted by paid permanent worker.

19. Buruh/karyawan/pegawai adalah seseorang yang bekerja pada orang lain atau instansi/kantor/ perusahaan secara tetap dengan menerima upah/gaji baik berupa uang maupun barang. Buruh yang tidak mempunyai majikan tetap, tidak digolongkan sebagai buruh/karyawan, tetapi sebagai pekerja bebas. Seseorang dianggap memiliki majikan tetap jika memiliki 1 (satu) majikan (orang/rumah tangga) yang sama dalam sebulan terakhir, khusus pada sektor bangunan batasannya tiga bulan. Apabila majikannya instansi/ lembaga, boleh lebih dari satu.

19. Employee is a person who work permanently for other people or institution/office/ company and gains some money/cash or goods as wage/salary. Labour who have no permanent employer is not categorized as a labourer/ worker/ employee but casual worker. A labourers in general is considered to have a permanent employer if he has the same employer during the pastmonth,particularlyforbuilding construction sector is 3 months. If the employer is an institution, more than 1 (one) employer is allowed.

20. Pekerja bebas adalah seseorang yang bekerja pada orang lain/ majikan/institusi yang tidak tetap (lebih dari 1 majikan dalam sebulan terakhir) di usaha pertanian baik berupa usaha rumah tangga maupun bukan usaha rumah tangga, ataupun di nonpertanian atas dasar balas jasa dengan menerima upah atau imbalan baik berupa uang maupun barang, dan baik dengan sistem pembayaran harian maupun borongan.

20. Casual employee is a person who does not work permanently for other people/employer/ institution (more than 1 employer during the last 1 month) in agricultural sector, either home industry or not home industry, or in non-agricultural sector based on remuneration paid with money or goods, and based on daily or contact payment system.

21. Pekerja tak dibayar adalah seseorang yang bekerja

21. Unpaid worker is a person who intended to work without pay

membantu usaha untuk memperoleh penghasilan/keuntungan yang dilakukan oleh salah seorang anggota rumah tangga atau bukan anggota rumah tangga tanpa mendapat upah/gaji baik berupa uang maupun barang.

either with money or good, in an establishment run by other members of the family, relative or neighbour.

<https://kapuashulukab.bps.go.id>

ULASAN**Penduduk**

Berdasarkan proyeksi hasil Sensus Penduduk 2020, pada tahun 2021 jumlah penduduk di Kabupaten Kapuas Hulu mencapai 253.740 jiwa, dimana 130.150 jiwa berjenis kelamin laki-laki dan 123.590 jiwa berjenis kelamin perempuan, yang menyebar di 23 kecamatan. Dengan luas wilayah yang mencapai 29.842,03 km², Kapuas Hulu mempunyai kepadatan penduduk sekitar 9 jiwa/km².

Kecamatan yang mempunyai jumlah penduduk terbanyak adalah Putussibau Utara, Putussibau Selatan, dan Silat Hilir yang masing-masing mempunyai jumlah penduduk 26.571, 23.384, dan 19.912 jiwa pada tahun 2021.

Walaupun ketiga kecamatan tersebut mempunyai jumlah penduduk yang besar, namun kecamatan yang mempunyai kepadatan penduduk tertinggi adalah Kecamatan Hulu Gurung yang mencapai 32 jiwa/km², disusul oleh Kecamatan Jongkong 25 jiwa/km², dan Kecamatan Seberuang dan Kecamatan Suhaid yang kepadatannya sebesar 20 jiwa/km². Sedangkan kecamatan yang memiliki kepadatan penduduk terendah adalah Kecamatan Embaloh Hulu yaitu hanya 2 jiwa/km², Kecamatan Batang Lupar dan Putussibau Selatan dengan kepadatan penduduk masing-masing 4 jiwa/km².

DESCRIPTION**Population**

Based on a 2020 population census, in 2021 the population in Kapuas Hulu Regency reach 253,740 people, which 130,150 people are men and 123,590 people are women, who spread in 23 subdistricts. With a total area of Kapuas Hulu is 29,842.03 km², Kapuas Hulu has a population density approximately 9 people/km².

The subdistricts which have the largest population are Putussibau Utara, Putussibau Selatan, and Silat Hilir that each has a population of 26,571, 23,384, and 19,912 people in 2021.

Although the three subdistricts have larger number of population, but the highest population density is Hulu Gurung Subdistrict which reached 32 people/km², followed by Jongkong Subdistrict 25 people/km², and Seberuang Subdistrict and Suhaid Subdistrict with population density is 20 people/km². While the subdistrict that have the lowest population density are Embaloh Hulu Subdistrict that is only 2 people/km², Batang Lupar and Putussibau Selatan Subdistrict with population density 4 people/km².

Perbandingan jumlah penduduk antara jenis kelamin laki-laki dan perempuan di Kapuas Hulu pada tahun 2021 adalah 105,56. Ini berarti jumlah penduduk laki-laki lebih besar daripada penduduk perempuan, dimana perbandingannya adalah pada setiap 100 orang perempuan terdapat sekitar 105 sampai 106 laki-laki.

Ketenagakerjaan

Jumlah Angkatan Kerja di Kabupaten Kapuas Hulu pada tahun 2021 (bulan Agustus) sebanyak 146.651 orang, di mana 140.523 orang diantaranya bekerja (95,82 persen). Komposisi penduduk yang bekerja di Kabupaten Kapuas Hulu, masih didominasi oleh pekerja yang berpendidikan rendah, yaitu berpendidikan di bawah SD sekitar 46,45 persen dan berpendidikan SMP sebanyak 17,06 persen.

Dengan demikian, Angkatan Kerja Kapuas Hulu yang belum terserap pada pasar kerja pada tahun 2021 adalah 6.128 jiwa. Hal ini mengindikasikan adanya pengangguran terbuka sebesar 4,18 persen. Tingkat Pengangguran Terbuka Agustus 2021 mengalami peningkatan dibandingkan Agustus 2020 sebesar 4,02 persen. Pandemi COVID-19 yang terjadi sejak bulan Maret 2020 masih memberikan tekanan secara ekonomi di Kapuas Hulu sehingga memukul sebagian besar sektor perekonomian. Sedangkan penduduk yang bukan Angkatan Kerja

Comparison of the total population between male and female in the Kapuas Hulu in 2021 was 105.56. This means that the total male population is larger than the female population, where the comparison is on every 100 females there were about 105 to 106 men.

Employment

The number of Labor Force in Kapuas Hulu Regency in 2021 (in August) was 146,651 people, of which 140,523 people worked (95.82 percent). The composition of the population working in Kapuas Hulu Regency is still dominated by workers with low education, namely 46.45 percent below elementary school and 17.06 percent junior high school education.

Thus, Kapuas Hulu Labor Force that has not been absorbed in the labor market in 2021 is 6,128 people. This indicates an open unemployment of 4.18 percent. The August 2021 Open Unemployment Rate has increased compared to August 2020 by 4.02 percent. The COVID-19 pandemic that has occurred since March 2020 is still putting pressure on the economy in Kapuas Hulu, hitting most sectors of the economy. Meanwhile, the population who are not in the work force is 56,047 people.

sebanyak 56.047 jiwa.

Dari 140.523 penduduk bekerja di Kapuas Hulu pada Agustus 2021, status pekerjaan utama yang terbanyak yaitu sebagai buruh/karyawan/pegawai yaitu 43.869 orang atau 31,22 persen diikuti status berusaha sendiri sebesar 32.828 orang atau 23,36 persen. Sementara penduduk yang bekerja dengan status berusaha dibantu buruh tetap/dibayar memiliki persentase yang paling kecil yaitu sebesar 3,59 persen. Sedangkan jika dilihat dari lapangan pekerjaan utamanya, sektor pertanian masih menjadi lapangan pekerjaan yang dominan yaitu sebanyak 69.958 orang atau 49,78 persen dari penduduk yang bekerja di Kapuas Hulu.

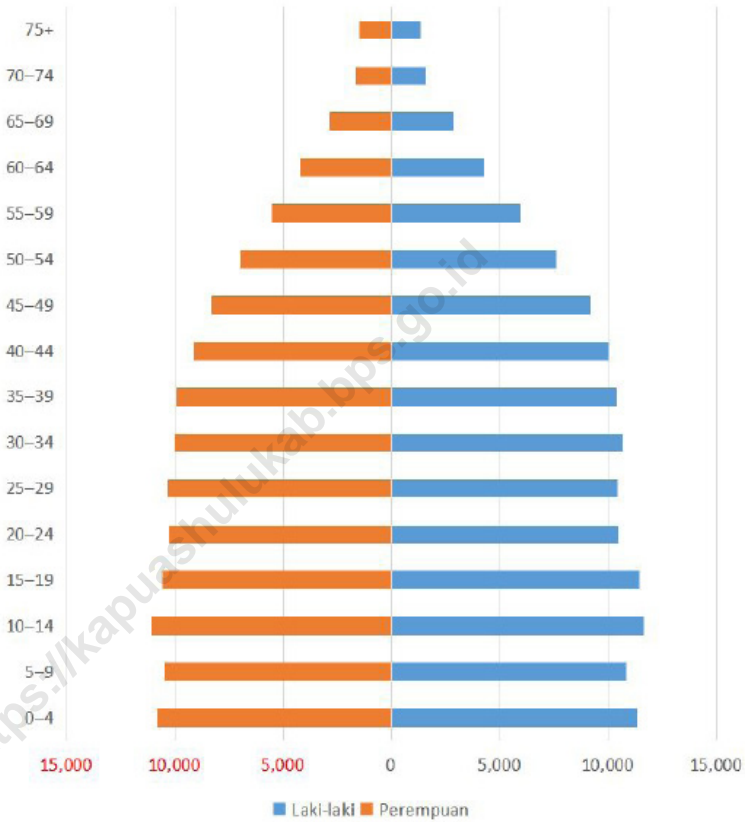
Pencari kerja di Kapuas Hulu pada tahun 2021 adalah 336 orang, mengalami penurunan dari tahun 2020 yang mencapai 547 orang. Pencari kerja terbanyak berpendidikan SMA atau sederajat sebanyak 186 orang dan berpendidikan SMK sebanyak 52 orang. Selanjutnya, pencari kerja berpendidikan universitas sebanyak 43 orang. Jumlah pencari kerja laki-laki lebih banyak daripada pencari kerja perempuan walaupun tidak berbeda jauh, yaitu 176 untuk laki-laki dan 161 untuk perempuan.

Of the 140,523 people working in Kapuas Hulu in August 2021, the main occupation status was as laborers/employees, namely 43,869 people or 31.22 percent followed by selfemployed status of 32,828 people or 23.36 percent. Meanwhile, residents who work with business status assisted by permanent/paid workers have the lowest percentage, namely 3.59 percent. Meanwhile, if viewed from the main field of work, the agricultural sector is still the dominant occupation, which is 69,958 people or 49.78 percent of the population working in Kapuas Hulu.

In 2021, there were 336 job seekers in Kapuas Hulu, a decline from 547 in 2020. Most job seekers have high school education or the equivalent as many as 186 people and 52 vocational school graduates. Furthermore, there were 43 university educated job seekers. The number of male job seekers is more than female job seekers although not much different, namely 176 for men and 161 for women.

Gambar 3.1
Figures

Jumlah Penduduk Menurut Kelompok Umur dan Jenis Kelamin di Kabupaten Kapuas Hulu, 2021
Population by Age Groups and Sex in Kapuas Hulu Regency, 2021

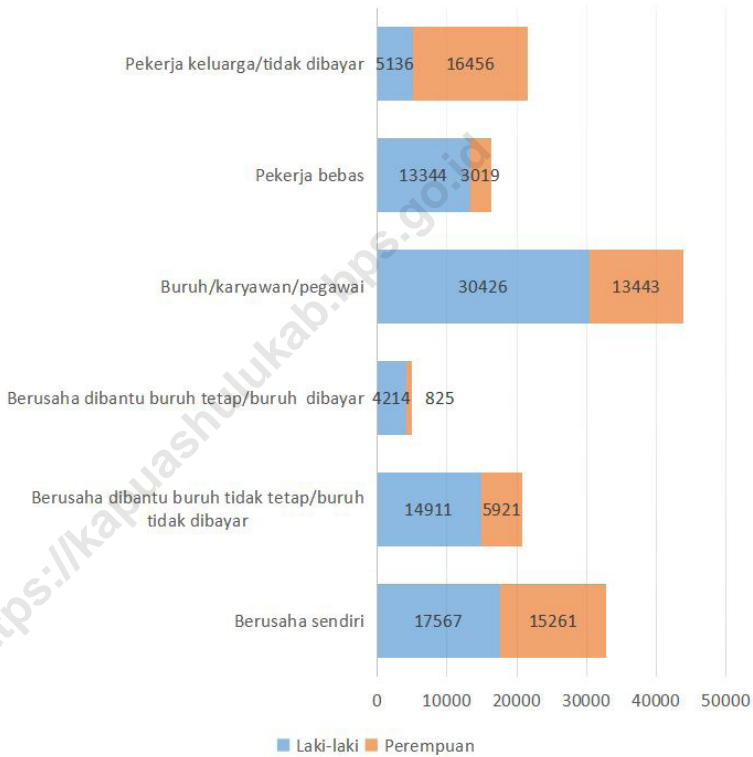


Sumber/Source : BPS, Proyeksi Penduduk Interim

Gambar 3.2
Figures

Penduduk Berumur 15 Tahun ke Atas yang Bekerja Selama Seminggu yang Lalu Menurut Status Pekerjaan Utama dan Jenis Kelamin di Kabupaten Kapuas Hulu, 2021

Population 15 Years of Age and Over who Worked During The Previous Week by Main Employment Status and Sex in Kapuas Hulu Regency, 2021



Sumber/Source : BPS, Survei Angkatan Kerja Nasional (Sakernas) Agustus/BPS-Statistics Indonesia, August National Labor Force Survey

3.1 PENDUDUK POPULATION

Tabel 3.1.1 Penduduk, Laju Pertumbuhan Penduduk, Distribusi Persentase Penduduk, Kepadatan Penduduk, Rasio Jenis Kelamin Penduduk Menurut Kecamatan di Kabupaten Kapuas Hulu, 2020 dan 2022
Population, Population Growth Rate, Percentage Distribution of Population, Population Density, and Population Sex Ratio by Subdistrict in Kapuas Hulu Regency, 2020 and 2022

Kecamatan Subdistrict	Penduduk (ribu) Population (thousand)		Laju Pertumbuhan Penduduk per Tahun Annual Population Growth Rate (%)	
	2020	2022	2020	2022
(1)	(2)	(3)	(4)	(5)
Silat Hilir	19,8
Silat Hulu	11,4
Hulu Gurung	13,9
Bunut Hulu	14,6
Mentebah	10,8
Bika	4,6
Kalis	13,6
Putussibau Selatan	23,1
Embaloh Hilir	5,8
Bunut Hilir	8,6
Boyan Tanjung	12,6
Pengkadan	9,5
Jongkong	10,9
Selimbau	13,8
Suhaid	9,3
Seberuang	11,3
Semitau	9,2
Empanang	3,6
Puring Kencana	2,3
Badau	6,7
Batang Lupar	5,5
Embaloh Hulu	5,3
Putussibau Utara	26,5
Kapuas Hulu	252,6	255,0

Lanjutan Tabel/Continued Table 3.1.1

Kecamatan Subdistrict	Persentase Penduduk Percentage of Total Population		Kepadatan Penduduk per km ² Population Density per sq.km	
	2020	2022	2020	2022
(1)	(6)	(7)	(8)	(9)
Silat Hilir	7,83	...	17	...
Silat Hulu	4,51	...	11	...
Hulu Gurung	5,51	...	32	...
Bunut Hulu	5,77	...	13	...
Mentebah	4,26	...	14	...
Bika	1,82	...	12	...
Kalis	5,38	...	7	...
Putussibau Selatan	9,15	...	4	...
Embaloh Hilir	2,31	...	7	...
Bunut Hilir	3,39	...	10	...
Boyan Tanjung	4,98	...	15	...
Pengkadan	3,74	...	18	...
Jongkong	4,30	...	25	...
Selimbau	5,48	...	12	...
Suhaid	3,68	...	20	...
Seberuang	4,47	...	20	...
Semitau	3,64	...	16	...
Empanang	1,41	...	7	...
Puring Kencana	0,91	...	9	...
Badau	2,67	...	10	...
Batang Lupar	2,17	...	4	...
Embaloh Hulu	2,11	...	2	...
Putussibau Utara	10,50	...	5	...
Kapas Hulu	100,00	...	8	...

Lanjutan Tabel/*Continued Table* 3.1.1

Kecamatan <i>Subdistrict</i>	Rasio Jenis Kelamin Penduduk <i>Population Sex Ratio</i>	
	2020	2022
(1)	(10)	(11)
Silat Hilir	108,0	...
Silat Hulu	109,3	...
Hulu Gurung	104,0	...
Bunut Hulu	106,2	...
Mentebah	108,0	...
Bika	105,7	...
Kalis	108,1	...
Putussibau Selatan	103,5	...
Embaloh Hilir	104,9	...
Bunut Hilir	102,4	...
Boyan Tanjung	107,9	...
Pengkadan	104,2	...
Jongkong	101,0	...
Selimbau	102,8	...
Suhaid	105,0	...
Seberuang	107,5	...
Semitau	107,5	...
Empanang	106,1	...
Puring Kencana	111,4	...
Badau	105,6	...
Batang Lupar	101,9	...
Embaloh Hulu	105,2	...
Putussibau Utara	104,3	...
Kapas Hulu	105,5	...

Catatan/*Note*: -

Sumber/*Source*: 2020 - Sensus Penduduk 2020
2022 - Proyeksi Penduduk Interim

Tabel
Table 3.1.2**Jumlah Penduduk Menurut Kelompok Umur dan Jenis Kelamin di Kabupaten Kapuas Hulu, 2022**
Population by Age Groups and Sex in Kapuas Hulu Regency, 2022

Kelompok Umur Age Groups	Jenis Kelamin/Sex		
	Laki-Laki Male	Perempuan Female	Jumlah Total
(1)	(2)	(3)	(4)
0-4
5-9
10-14
15-19
20-24
25-29
30-34
35-39
40-44
45-49
50-54
55-59
60-64
65-69
70-74
75+
Kapuas Hulu	255,0

Catatan/Note: -

Sumber/Source: Proyeksi Penduduk Interim

**3.2 KETENAGAKERJAAN
EMPLOYMENT**

Tabel 3.2.1 Jumlah Penduduk Berumur 15 Tahun ke Atas Menurut Jenis Kegiatan Selama Seminggu yang Lalu dan Jenis Kelamin di Kabupaten Kapuas Hulu, 2022
Population Aged 15 Years and Over by Type of Activity During The Previous Week and Sex in Kapuas Hulu Regency, 2022

Kegiatan Utama <i>Main Activity</i>	Jenis Kelamin/Sex		
	Laki-Laki <i>Male</i>	Perempuan <i>Female</i>	Laki-Laki+ Perempuan <i>Male+Female</i>
(1)	(2)	(3)	(4)
I. Angkatan Kerja/<i>Economically Active</i>
1. Bekerja/ <i>Working</i>
2. Pengangguran Terbuka/ <i>Unemployment</i>
II. Bukan Angkatan Kerja/<i>Not Economically Active</i>
1. Sekolah/ <i>Attending School</i>
2. Mengurus Rumah Tangga/ <i>Housekeeping</i>
3. Lainnya/ <i>Others</i>
Jumlah/<i>Total</i>

Catatan/*Note*: -

Sumber/*Source*: BPS, Survei Angkatan Kerja Nasional (Sakernas) Agustus/BPS-Statistics Indonesia, August National Labor Force Survey

Tabel
Table 3.2.2

Penduduk Berumur 15 Tahun ke Atas Menurut Pendidikan Tertinggi yang Ditamatkan dan Jenis Kegiatan Selama Seminggu yang Lalu di Kabupaten Kapuas Hulu, 2022
Population 15 Years of Age and Over by Educational Attainment and Type of Activity During the Previous Week in Kapuas Hulu Regency, 2022

Pendidikan Tertinggi yang Ditamatkan ¹ <i>Educational Attainment¹</i>	Angkatan Kerja/Economically Active			Persentase Bekerja terhadap Angkatan Kerja <i>Percentage of Working to Economically Active</i>
	Bekerja <i>Working</i>	Pengangguran ² <i>Unemployment²</i>	Jumlah Angkatan Kerja <i>Total of Economically Active</i>	
(1)	(2)	(3)	(4)	(5)
0
1
2
3
Jumlah/Total

Lanjutan Tabel/*Continued Table 3.2.2*

Pendidikan Tertinggi yang Ditamatkan¹ <i>Educational Attainment¹</i>	Bukan Angkatan Kerja <i>Not Economically Active</i>	Jumlah Total	Persentase Angkatan Kerja terhadap Penduduk Usia Kerja <i>Percentage of Economically Active to Working Age Population</i>
(1)	(6)	(7)	(8)
0
1
2
3
Jumlah/Total

Catatan/Note: ¹ 0. ≤ Sekolah Dasar (SD)/≤ *Primary School*
 1. Sekolah Menengah Pertama/*Junior High School*
 2. Sekolah Menengah Atas/*Senior High School*
 3. Perguruan Tinggi/*Collage*
² 1. Mencari pekerjaan/*Looking for work*
 2. Mempersiapkan usaha/*Establishing a new business/firm*
 3. Merasa tidak mungkin mendapat pekerjaan/*Feeling hopeless in looking for work (discouraged job seekers)*
 4. Sudah punya pekerjaan tetapi belum mulai bekerja/*Having job already but not starting to work yet*
 Sumber/Source: BPS, Survei Angkatan Kerja Nasional (Sakernas) Agustus/BPS-Statistics Indonesia, August National Labor Force Survey

Tabel
Table 3.2.3

Penduduk Berumur 15 Tahun ke Atas yang Bekerja Selama Seminggu yang Lalu Menurut Status Pekerjaan Utama dan Jenis Kelamin di Kabupaten Kapuas Hulu, 2022
Population 15 Years of Age and Over who Worked During The Previous Week by Main Employment Status and Sex in Kapuas Hulu Regency, 2022

Status Pekerjaan Utama <i>Main Employment Status</i>	Laki-Laki <i>Male</i>	Perempuan <i>Female</i>	Jumlah <i>Total</i>
(1)	(2)	(3)	(4)
Berusaha sendiri <i>Own account worker</i>
Berusaha dibantu buruh tidak tetap/buruh tidak dibayar <i>Employer assisted by temporary worker/unpaid worker</i>
Berusaha dibantu buruh tetap/buruh dibayar <i>Employer assisted by permanent worker/paid worker</i>
Buruh/Karyawan/Pegawai/ <i>Employee</i>
Pekerja bebas <i>Casual worker</i>
Pekerja keluarga/tak dibayar <i>Family worker/unpaid worker</i>
Jumlah/Total

Catatan/Note: -

Sumber/Source: BPS, Survei Angkatan Kerja Nasional (Sakernas) Agustus/BPS-Statistics Indonesia, August National Labor Force Survey

Tabel
Table 3.2.4

Jumlah Pencari Kerja Terdaftar Menurut Tingkat Pendidikan Tertinggi yang Ditamatkan dan Jenis Kelamin di Kabupaten Kapuas Hulu, 2022
Number of Registered Job Applicants by Educational Attainment and Sex in Kapuas Hulu Regency, 2022

Pendidikan Tertinggi yang Ditamatkan <i>Educational Attainment</i>	Laki-Laki <i>Male</i>	Perempuan <i>Female</i>	Jumlah <i>Total</i>
(1)	(2)	(3)	(4)
Sekolah Dasar <i>Primary School</i>	3	-	3
Sekolah Menengah Pertama <i>Junior High School</i>	2	2	4
Sekolah Menengah Atas <i>Senior High School</i>	53	49	102
Sekolah Menengah Atas Kejuruan <i>Vacational Senior High School</i>	16	8	24
Diploma I/II/III/Akademi <i>Diploma I/II/III/Academy</i>	39	31	70
Universitas <i>University</i>	62	82	144
Jumlah/Total	175	172	347

Catatan/Note: -

Sumber/Source: Dinas Tenaga Kerja, Perindustrian dan Transmigrasi Kabupaten Kapuas Hulu

SOSIAL DAN KESEJAHTERAAN RAKYAT

SOCIAL AND WELFARE

4

JUMLAH RUMAH SAKIT UMUM
General Hospitals

3 RUMAH SAKIT

PUSKESMAS PEMBANTU (PUSTU)
Subsidiary of Public Health Center

101 PUSTU



POS KESEHATAN DESA

184 POS KESEHATAN

PONDOK BERSALIN DESA

3 PONDOK BERSALIN DESA

PENJELASAN TEKNIS

TECHNICAL NOTES

1. **Sekolah Negeri** adalah sekolah yang dioperasikan/disediakan oleh Negara (Pemerintah) untuk memberikan fasilitas kepada rakyat Indonesia.
 2. **Sekolah Swasta** adalah sekolah yang diselenggarakan oleh non-pemerintah/swasta, penyelenggara berupa badan berupa yayasan pendidikan.
 3. **Madrasah Ibtidaiyah** adalah jenjang paling dasar pada pendidikan formal di Indonesia, setara dengan Sekolah Dasar, yang pengelolaannya dilakukan oleh Kementerian Agama.
 4. **Madrasah Tsanawiyah** adalah jenjang dasar pada pendidikan formal di Indonesia, setara dengan Sekolah Menengah Pertama, yang pengelolaannya dilakukan oleh Kementerian Agama.
 5. **Madrasah Aliyah** adalah jenjang pendidikan menengah pada pendidikan formal di Indonesia, setara dengan sekolah menengah atas, yang pengelolaannya dilakukan oleh Kementerian Agama.
 6. **Angka Partisipasi Murni (APM)** adalah proporsi penduduk pada kelompok umur jenjang
1. **Public Schools** the school is operated/provided by the State (Government) to provide facilities to the people of Indonesia.
 2. **Private School** is the school organized by the non-government/private, organizer of the form body form education Foundation
 3. **Madrasah Ibtidaiyah** the most basic level is on formal education in Indonesia, equivalent to Elementary School the operations, which are performed by The Ministry of Religion.
 4. **Madrasah Tsanawiyah** is the level of basic education in the formal Indonesia, equivalent to School The First Intermediate the operations, which are performed by The Ministry of Religion.
 5. **Madrasah Aliyah** is the level of secondary education in the formal education in Indonesia, equivalent to high school the operations, which are performed by The Ministry Of Religion.
 6. **The Net Enrollment Rate (NER)** is the proportion of the population in a certain education level age

pendidikan tertentu yang masih bersekolah pada jenjang pendidikan yang sesuai dengan kelompok umurnya terhadap penduduk pada kelompok umur tersebut.

group who are still in school at the appropriate level of education to the population in that age group.

7. **Angka Partisipasi Kasar (APK)** adalah proporsi anak sekolah pada suatu jenjang tertentu dalam kelompok usia yang sesuai dengan jenjang pendidikan tersebut.
7. **Gross Enrollment Rate (GER)** is the proportion of school children at a certain level in the age group that corresponds to that level of education
8. **Angka Melek Huruf** adalah proporsi penduduk kelompok umur tertentu yang dapat membaca dan menulis.
8. **Literacy Rate** is the proportion of the population of a certain age group who can read and write.
9. **Sarana Kesehatan** adalah tempat yang digunakan untuk menyelenggarakan upaya kesehatan, meliputi rumah sakit, rumah sakit bersalin, Puskesmas dengan rawat inap, Puskesmas tanpa rawat inap, Puskesmas pembantu, Poliklinik/balai pengobatan, Tempat praktek dokter, Rumah bersalin, Tempat praktek bidan, Poskesdes (pos kesehatan desa), Polindes (pondok bersalin desa), Apotek, Toko khusus obat/jamu. Selain itu juga ditanyakan terkait Posyandu (Pos Pelayanan Terpadu).
9. **Health Facilities** are places used to carry out health efforts, including hospitals, maternity hospitals, health centers with inpatient care, health centers without hospitalization, auxiliary health centers, polyclinics/medical centers, doctors practice places, maternity hospitals, midwife practice places, Poskesdes (village health post), Polindes (village maternity huts), Pharmacies, specialty drug/herbal medicine shops. In addition, they were also asked about Posyandu (Integrated Service Post).
10. **Rumah Sakit** adalah tempat pemeriksaan dan perawatan kesehatan, biasanya berada di bawah pengawasan dokter/tenaga medis, yang melayani
10. **Hospital** is a place for health check, usually controlled/supervised by doctors/medical personnel to serve the ill patients to get outpatient or inpatient treatment services.

penderitayangsakituntukberobat rawat jalan atau rawat inap.

11. **Rumah Sakit Bersalin** adalah tempat yang memberikan fasilitas pelayanan kesehatan yang dapat membantu para ibu hamil untuk mendapatkan pelayanan kesehatan yang optimal pada masa antepartum, intrapartum, postpartum.
11. **Maternity Hospital** is a place that provides health care facilities that can help pregnant women to get optimal health services during antepartum, intrapartum, postpartum.
12. **Poliklinik** adalah tempat pelayanan kesehatan rawat jalan yang tidak menginap dan biasanya dikelola oleh swasta, perusahaan, yayasan, TNI atau berbagai Departemen/BUMN.
12. **Polyclinic** is a place for outpatient health services that does not stay overnight and is usually managed by the private sector, companies, foundations, the TNI or various departments/state-owned enterprises.
13. **Puskesmas** adalah Unit Pelaksana Teknis Dinas Kesehatan Kabupaten/Kota yang bertanggung jawab menyelenggarakan pembangunan kesehatan di suatu wilayah kerja.
13. **Health Center** is Implementing Technical district/city health office responsible for organizing health development in an area of work.
14. **Puskesmas Pembantu (Pustu)** adalah unit pelayanan kesehatan yang sederhana dan berfungsi menunjang dan membantu memperluas jangkauan Puskesmas dengan melaksanakan kegiatan-kegiatan yang dilakukan Puskesmas dalam ruang lingkup wilayah yang lebih kecil serta jenis dan kompetensi pelayanan yang disesuaikan dengan kemampuan tenaga dan sarana yang tersedia.
14. **Sub Health Center** is the health services unit is simple and functional support and help expand the reach of clinics with carrying out activities conducted Clinics in the scope of a smaller area as well as the type and competence of service tailored to the capabilities of the power and the means available.

15. **Apotek** adalah sarana pelayanan kefarmasian tempat dilakukan praktik kefarmasian oleh apoteker.
16. **Apoteker** adalah sarjana farmasi yang telah lulus sebagai apoteker dan telah mengucapkan sumpah jabatan apoteker.
17. **Dokter** adalah lulusan pendidikan kedokteran yang ahli dalam hal penyakit dan pengobatannya.
18. **Perawat** adalah orang yang mendapat pendidikan khusus untuk merawat, terutama merawat orang sakit.
19. **Bidan** adalah wanita yang mempunyai kepandaian menolong dan merawat orang melahirkan dan bayinya.
20. **Pos Kesehatan Desa (Poskesdes)** adalah upaya kesehatan bersumber daya masyarakat (UKBM) yang dibentuk di desa dalam rangka mendekatkan atau menyediakan pelayanan kesehatan dasar masyarakat desa.
21. **Pondok Bersalin Desa (Polindes)** adalah bangunan yang dibangun dengan sumbangan dana pemerintah dan partisipasi masyarakat desa untuk tempat pertolongan persalinan dan pemondokan ibu bersalin.
22. **Tempat Ibadah** adalah bangunan/
15. **Pharmacy** is a pharmaceutical service facility where Pharmacists practice pharmacy.
16. **Pharmacist** is Bachelor of Pharmacy who have graduated as a pharmacist and utter the oath of Office has been a pharmacist.
17. **Doctor** is a graduate medical education of experts in terms of disease and its treatment.
18. **Nurse** is people who got special education to care for, especially the care of the sick
19. **Midwife** is women who have the intelligence to help and care for the person giving birth and her baby.
20. **Poskesdes (The village Health Post)** is a community health efforts is predicated on power (UKBM) which was established in the village in order to bring closer the basic health services or provide community village.
21. **Polindes (Village maternity Huts)** is a building built with government funding and the participation of the villagers to help labor and birthing mother salaries.
22. **Place of Worship** is a building/

ruangan yang lokasinya tetap dan peruntukannya khusus untuk ibadah oleh masyarakat umum sesuai agama yang dianut tanpa memandang status kepemilikan, termasuk bangunan/ruangan yang lokasinya tetap dan fungsinya dikhususkan untuk ibadah di fasilitas umum. Tidak termasuk tempat ibadah yang khusus dipakai oleh pribadi/keluarga. atau Ruangan yang disediakan bagi pengunjung melakukan suatu ibadah.

room whose location is fixed and its specific purpose is for worship by the general public according to the religion adopted regardless of ownership status, including buildings/rooms whose location is fixed and whose function is devoted to worship in public facilities. Does not include places of worship that are specifically used by individuals/families. or a room provided for visitors to perform a worship.

23. Penduduk Miskin adalah penduduk yang memiliki rata-rata pengeluaran perkapita perbulan dibawah garis kemiskinan.

23. Poor Population are people who have an average monthly per capita expenditure below the poverty line.

24. Garis Kemiskinan (GK) merupakan penjumlahan dari Garis Kemiskinan Makanan (GKM) dan Garis Kemiskinan Non Makanan (GKNM).

24. The Poverty Line (PL) is the sum of the Food Poverty Line (FPL) and the Non-Food Poverty Line (NFPL).

25. Garis Kemiskinan Makanan (GKM) merupakan nilai pengeluaran kebutuhan minimum makanan yang disetarakan dengan 2100 kilokalori perkapita perhari. Paket komoditi kebutuhan dasar makanan diwakili oleh 52 jenis komoditi (padi-padian, umbi-umbian, ikan, daging, telur dan susu, sayuran, kacang-kacangan, buah-buahan, minyak dan lemak, dll).

25. The Food Poverty Line (FPL) is the value of spending on minimum food needs which is equivalent to 2100 kilocalories per capita per day. Commodity packages for basic food needs are represented by 52 types of commodities (grains, tubers, fish, meat, eggs and milk, vegetables, nuts, fruits, oils and fats, etc.).

- 26. Garis Kemiskinan Non Makanan (GKNM)** adalah kebutuhan minimum untuk perumahan, sandang, pendidikan dan kesehatan. Paket komoditi kebutuhan dasar non makanan diwakili oleh 51 jenis komoditi di perkotaan dan 47 jenis komoditi di pedesaan.
- 26. The Non-Food Poverty Line (NFPL)** is the minimum requirement for housing, clothing, education and health. Commodity packages for non-food basic needs are represented by 51 types of commodities in urban areas and 47 types of commodities in rural areas.
- 27. Persentase Penduduk Miskin (P0)** adalah persentase penduduk yang berada di bawah Garis Kemiskinan (GK).
- 27. Head Count Index (HCI-P0)** is the percentage of the population below the Poverty Line (PL).
- 28. Indeks Kedalaman Kemiskinan (P1)** merupakan ukuran rata-rata kesenjangan pengeluaran masing-masing penduduk miskin terhadap garis kemiskinan. Semakin tinggi nilai indeks, semakin jauh rata-rata pengeluaran penduduk dari garis kemiskinan.
- 28. The Poverty Gap Index (P1)** is a measure of the average expenditure gap of each poor population towards the poverty line. The higher the index value, the farther the population's average expenditure is from the poverty line.
- 29. Indeks Keparahan Kemiskinan (P2)** memberikan gambaran mengenai penyebaran pengeluaran diantara penduduk miskin. Semakin tinggi nilai indeks, semakin tinggi ketimpangan pengeluaran diantara penduduk miskin.
- 29. The Poverty Severity Index (P2)** provides an overview of the distribution of spending among the poor. The higher the index value, the higher the disparity of expenditure among the poor.
- 30. Klinik** adalah fasilitas pelayanan kesehatan yang menyelenggarakan pelayanan kesehatan perorangan yang menyediakan pelayanan medis dasar dan/atau spesialistik.
- 30. Clinic** is health care facilities which organizes individual health services that provide basic medical services and/or the including specialized.

31. **PPLKB** adalah Pelatihan Petugas Lapangan Keluarga Berencana.
32. **PKB** adalah penyuluh keluarga berencana.
33. **PPKBD** adalah Pembantu Pembina Keluarga Berencana Desa.
34. **Keluarga Berencana** adalah upaya peningkatan kepedulian dan peran serta masyarakat melalui pendewasaan usia perkawinan (PUP), pengaturan kelahiran, pembinaan ketahanan keluarga, peningkatan kesejahteraan keluarga kecil, bahagia dan sejahtera.
35. **Pasangan Usia Subur (PUS)** adalah suami isteri yang berumur 15 sampai dengan 49 tahun dan masih haid atau pasangan suami isteri yang isteri berumur kurang dari 15 tahun dan sudah haid atau isteri sudah berumur 50 tahun, tetapi masih haid.
36. **IUD/AKDR (alat kontrasepsi dalam rahim)** adalah alat KB dari bahan plastik atau tembaga, dipasang dalam rongga rahim untuk mencegah kehamilan.
37. **PilKB** adalah alat KB berupa pil yang mengandung hormon kombinasi progesteron dan estrogen untuk mencegah kehamilan.
31. **PPLKB** is Family Planning Field Officer Training.
32. **PKB** is extension officers family planning.
33. **PPKBD** is Helper Builder Family Planning Village.
34. **Family Planning and Birth Control** is an effort to increase awareness and community participation through maturing the age of marriage, birth control, fostering family resilience, increasing the welfare of small, happy and prosperous families.
35. **PUS (Fertile Age Spouse)** is the couple aged 15 to 49 years old and still menstruating or couple which wife aged less than 15 years old and already menstruating or 50-year-old wife, but still menstruating.
36. **IUD/AKDR (contraception in the womb)** is a tool of the plastic material or KB copper, mounted in the cavity of the uterus to prevent pregnancy.
37. **Pills KB** is a tool in the form of pills containing KB hormone combination of estrogen and progesterone to prevent pregnancy.

- 38. Medis Operasi Pria (MOP) atau Vasektomi** adalah suatu operasi ringan yang dilakukan pada pria dengan maksud untuk mencegah terjadinya kehamilan.
- 38. Operating Medical Man (OMM) or Vasectomy** is an operation that is performed on men with a view to preventing the occurrence of pregnancy.
- 39. Medis Operasi Wanita (MOW) atau Tubektomi** adalah tindakan operasi menyumbat (mengikat dan/atau memotong) saluran keluar ovum, yakni tuba, sehingga perjalanan ovum dari ovarium saat ovulasi tidak sampai ke tempat pembuahan di uterus.
- 39. Medical Surgery Female (MSF) or Tubektomi** is the Act of operating a clog (binding and or cutting) outlet, which is tubal ovum, so trip ova from the ovaries when ovulation is not up to the place of fertilization in the uterus.
- 40. Suntikan** adalah cara KB hormonal dengan menyuntikan hormon progesteron dan/atau estrogen.
- 40. Injection** is a hormonal contraceptive method by injecting the hormones progesterone and/or estrogen.
- 41. Implant** adalah alat KB untuk wanita berupa batang susuk, yang tipis dan halus seperti korek api, ditanam di bawah kulit lengan kiri (atau kanan jika kidal) bagian atas untuk mencegah kehamilan.
- 41. Implant** is a tool for women in the form of rods KB susuk, a thin and delicate like matchsticks, planted under the skin of the left arm (or right if left-handed) the top to prevent pregnancy.
- 42. Kondom** adalah alat KB berupa kantong karet tipis dan elastis dipakai oleh pria ketika melakukan hubungan seksual untuk mencegah kehamilan.
- 42. Condoms** is a tool in the form of a thin rubber bag KB and elastic is worn by men when sexual intercourse to prevent pregnancy.
- 43. Tuna Rungu** yaitu tidak dapat mendengar/tuli.
- 43. Deaf** is can't hear.
- 44. Tuna Wicara** yaitu tidak dapat berbicara/bisu.
- 44. Speech Impaired** is can not talk/mute.
- 45. Tuna Netra** yaitu tidak dapat melihat/buta.
- 45. Blind** is can not see.

ULASAN**DESCRIPTION****Pendidikan**

Salah satu indikator untuk melihat keberhasilan pembangunan sumber daya manusia adalah melalui sektor pendidikan. Sektor pendidikan yang berkualitas harus didukung dengan sarana dan prasarana yang baik dan memadai.

Jumlah prasarana TK di Kapuas Hulu pada tahun ajaran 2021/2023 meningkat menjadi 27 dibandingkan tahun ajaran 2020/2021 yang sebanyak 25. Sedangkan untuk RA ada sebanyak 8. Jumlah SD tetap yaitu sebanyak 407 pada tahun ajaran 2021/2023 yang terdiri dari 393 SD negeri dan 14 SD swasta. Untuk MI masing-masing 1 sekolah negeri dan 18 swasta. Pada tahun 2021/2023 jumlah prasarana tingkat SMP adalah 100 sekolah yang 95 diantaranya adalah sekolah negeri. Sedangkan untuk MTs di Kapuas Hulu, 14 dari 18 MTs berstatus swasta.

Untuk jenjang pendidikan menengah atas (SMA), jumlah sekolah sebanyak 26 sekolah negeri dan 5 sekolah swasta pada tahun 2021/2023. Untuk jumlah murid SMA mengalami penurunan dari 8.343 murid pada tahun 2020/2021 menjadi 8.264 murid pada tahun 2021/2023. Jumlah sekolah pada jenjang pendidikan Sekolah Menengah Kejuruan (SMK) sebanyak 5 pada tahun 2021/2023. Jumlah guru SMK mengalami penurunan dari 93 menjadi 90 pada tahun 2021/2023,

Education

One indicator to see the success of human resource development is through the education sector. The quality education sector must be supported by good and adequate facilities and infrastructure.

The number of kindergarten infrastructure in Kapuas Hulu in the 2021/2023 academic year increased to 27 compared to the 2020/2021 school year which was 25. As for RA, there were 8. The number of permanent elementary schools was 407 in the 2021/2023 school year consisting of 393 public elementary schools. and 14 private elementary schools. For MI each, 1 public school and 18 private schools. In 2021/2023 the number of junior high school level infrastructure is 100 schools, 95 of which are public schools. As for the MTs in Kapuas Hulu, 14 of the 18 MTs are private.

For senior high education (SMA), the number of schools is 26 public schools and 5 private schools in 2021/2023. The number of high school students has decreased from 8,343 students in 2020/2021 to 8,264 students in 2021/2023. The number of schools at the Vocational High School (SMK) education level is 5 in 2021/2023. The number of SMK teachers has decreased from 93 to 90 in 2021/2023, while the number of SMK students has increased from 1,511 in 2020/2021 to 1,574 in 2021/2023. For

sedangkan untuk jumlah murid SMK mengalami peningkatan dari 1.511 pada tahun 2020/2021 menjadi 1.574 pada tahun 2021/2023. Untuk jenjang pendidikan Madrasah Aliyah (MA), jumlah sekolah ada sebanyak 2 MA negeri dan 4 MA swasta dengan banyak muridnya mengalami penurunan dari 1.018 siswa pada tahun ajaran 2020/2021 menjadi 954 siswa di tahun ajaran 2021/2023.

Jumlah mahasiswa yang bersekolah di perguruan tinggi di Kapuas Hulu mengalami penurunan dari tahun ajaran 2020/2021 ke 2021/2023 yaitu dari 687 mahasiswa menjadi 679 mahasiswa. Namun, tenaga pengajar mengalami penambahan 2 pengajar menjadi 55 tenaga pengajar di tahun 2021/2023. Sekolah Tinggi Ilmu Tarbiyah dari tahun 2020/2021 ke tahun 2021/2023 mengalami kenaikan jumlah mahasiswa dari 157 menjadi 210 mahasiswa, berbanding terbalik dengan PDD Politeknik Negeri Pontianak yang mengalami penurunan jumlah mahasiswa dari 530 menjadi 469 di tahun 2021/2023.

Angka Partisipasi Murni untuk jenjang pendidikan SD/Sederajat dan SMP/Sederajat mengalami kenaikan dari tahun 2020 ke 2021, sedangkan untuk jenjang SMA/Sederajat mengalami penurunan 0,88 persen dari tahun 2020. Angka Partisipasi Kasar untuk jenjang SD, SMP, dan SMA semua mengalami kenaikan di tahun 2021 ketika dibandingkan

the Madrasah Aliyah (MA) education level, the number of schools is 2 public MA and 4 private MA with the number of students experiencing a decline from 1,018 students in the 2020/2021 school year to 954 students in the 2021/2023 school year.

The number of students attending universities in Kapuas Hulu has decreased from the 2020/2021 school year to 2021/2023, from 687 students to 679 students. However, the teaching staff experienced the addition of 2 teachers to 55 teaching staff in 2021/2023. The Tarbiyah College of Sciences from 2020/2021 to 2021/2023 experienced an increase in the number of students from 157 to 210 students, in contrast to the PDD Pontianak State Polytechnic which experienced a decrease in the number of students from 530 to 469 in 2021/2023.

The Pure Participation Rate for elementary/equivalent and junior high/equivalent education levels has increased from 2020 to 2021, while for high school/equivalent levels it has decreased by 0.88 percent from 2020. Gross enrollment rates for elementary, middle, and high school levels have all experienced increase in 2021 when compared to 2020. When viewed from

dengan tahun 2020. Jika dilihat dari penduduk 15 tahun ke atas yang melek huruf, penduduk laki-laki memiliki persentase melek huruf yang lebih besar jika dibandingkan dengan penduduk perempuan, yaitu masing-masing 95,72 persen dan 90,48 persen di tahun 2021.

Kesehatan

Salah satu kebijaksanaan pemerintah di bidang kesehatan adalah dengan menyediakan berbagai infrastruktur dan pengadaan tenaga kesehatan dalam usaha untuk meningkatkan derajat kesehatan masyarakat. Usaha ini ditujukan untuk memperbaiki kesejahteraan rakyat, sekaligus dalam rangka usaha pembinaan dan peningkatan mutu fisik sumber daya manusia dan Indonesia Sehat 2025.

Rumah sakit merupakan salah satu prasarana kesehatan yang paling vital, di Kapuas Hulu terdapat 3 rumah sakit. Sarana kesehatan lain yang tidak kalah pentingnya adalah Puskesmas Pembantu dan Pos Kesehatan Desa, yang menurut laporan Dinas Kesehatan Kabupaten Kapuas Hulu pada 2021 masing-masing tercatat sebanyak 100 unit dan 184 unit.

Jumlah tenaga kesehatan yang mumpuni juga sangat penting. Jumlah dokter di Kapuas Hulu pada tahun 2021 sudah mencapai 68 orang. Jumlah dokter terbanyak terdapat di Kecamatan Putussibau Utara sebanyak

the literate population 15 years and over, the male population has a higher literacy percentage compared to the female population, which are 95.72 percent and 90, respectively, 48 percent in 2021.

Health

One of the government's policies in the health sector is to provide various infrastructure and procurement of health workers in an effort to improve the health status of the community. This effort is aimed at improving the welfare of the people, as well as in the context of efforts to foster and improve the physical quality of human resources and Healthy Indonesia 2025.

Hospital is one of the most vital health infrastructure, in Kapuas Hulu there are 3 hospitals. Other health facilities that are no less important are the Sub-Puskesmas and Village Health Posts, which according to a report from the Kapuas Hulu District Health Office in 2021 there were 100 units and 184 units, respectively.

The number of qualified health workers is also very important. The number of doctors in Kapuas Hulu in 2021 has reached 68 people. The highest number of doctors is in Putussibau Utara sub-district as many as 27. In addition,

27. Selain itu, jumlah dokter gigi sebanyak 46 orang, 713 perawat, dan 458 orang bidan.

Agama dan Sosial Lainnya

Sebagai negara yang berdasarkan Pancasila dan Undang-Undang Dasar 1945, Indonesia menjamin kehidupan beragama dan senantiasa mengembangkan kerukunan hidup antar pemeluk agama dan kepercayaan. Kehidupan beragama diarahkan kepada peningkatan akhlak dan ketakwaan kepada Tuhan Yang Maha Esa, membangun masyarakat yang religius dan sekaligus mengatasi berbagai masalah sosial budaya yang dapat menghambat kemajuan bangsa.

Dari data yang tercatat di Dinas Kependudukan dan Pencatatan Sipil Kabupaten Kapuas Hulu, pada tahun 2021 terdapat sebanyak 156.565 penduduk yang beragama Islam, dimana paling banyak berada di Kecamatan Putussibau Selatan sebanyak 14.176 orang, Kecamatan Hulu Gurung sebanyak 14.146 orang, dan Kecamatan Putussibau Utara sebanyak 13.639 orang. Selain itu, untuk penduduk yang beragama Katolik ada sebanyak 79.430 orang dan 21.549 orang lainnya beragama Protestan.

Di bidang prasarana, sampai 2021 tampaknya semakin banyak berdiri prasarana beribadah. Masjid misalnya, mencapai jumlah 245 unit dan mushola sebanyak 311 unit, gereja Protestan

there are 46 dentists, 713 nurses, and 458 midwives.

Religion and Other Social

As a country based on Pancasila and the 1945 Constitution, Indonesia guarantees religious life and always develops harmonious life between followers of religions and beliefs. Religious life is directed at increasing morals and piety to God Almighty, building a religious society and at the same time overcoming various socio-cultural problems that can hinder the progress of the nation.

From the data recorded at the Population and Civil Registration Office of Kapuas Hulu Regency, in 2021 there will be 156,565 Muslims, of which the most are in the South Putussibau District as many as 14,176 people, the Hulu Gurung District as many as 14,146 people, and the North Putussibau District as many as 13,639. person. In addition, there are 79,430 Catholics and 21,549 Protestants.

In the field of infrastructure, until 2021 it seems that more and more worship facilities will be built. Mosques, for example, have 245 units and 311 prayer rooms, 210 Protestant churches,

sebanyak 210 unit, dan gereja Katolik berjumlah 294 unit. Namun, untuk pura dan vihara masih belum memiliki prasarana ibadahnya.

Pada tahun 2021, Kapuas Hulu tidak luput dari kejadian bencana alam banjir yang terjadi di 101 desa/kelurahan dan tanah longsor terjadi di 9 desa/kelurahan.

Pasangan Usia Subur (PUS) di Kapuas Hulu tahun 2021 yang tercatat di Dinas Sosial, Pemberdayaan Perempuan dan Perlindungan Anak ada sebanyak 49.492 pasangan. Tiga kecamatan yang memiliki PUS terbanyak berada di daerah Putussibau Utara sebanyak 4.949 pasangan, Bunut Hulu 4.434 pasangan, dan Putussibau Selatan 4.402 pasangan. Alat Kontrasepsi yang paling banyak digunakan yaitu alat kontrasepsi suntik sebanyak 23.777 dan pil KB sebanyak 10.400.

Penduduk Kapuas Hulu juga tidak luput dari penyandang disabilitas, yaitu 560 orang menyandang cacat tubuh, 420 orang tuna rungu/wicara, 198 orang tuna netra, dan 442 orang menyandang cacat mental.

Kemiskinan

Pada bulan Maret 2021, jumlah penduduk miskin (penduduk dengan pengeluaran per kapita per bulan di bawah garis kemiskinan) di Kapuas Hulu mencapai 24,03 ribu orang yang berarti naik 0,46 persen jika

and 294 Catholic churches. However, temples and monasteries still do not have the infrastructure for worship.

In 2021, Kapuas Hulu was not spared from natural disasters such as floods that occurred in 101 villages/kelurahan and landslides that occurred in 9 villages/kelurahan.

Couples of Childbearing Age in Kapuas Hulu in 2021, which were recorded at the Office of Social Affairs, Women's Empowerment and Child Protection, were 49,492 couples. The three sub-districts that have the most EFA are in North Putussibau with 4,949 pairs, Bunut Hulu with 4,434 pairs, and South Putussibau with 4,402 pairs. The most widely used contraceptives were injectable contraceptives as many as 23,777 and birth control pills as many as 10,400.

The people of Kapuas Hulu also have disabilities, namely 560 people with physical disabilities, 420 people who are deaf/speech, 198 people who are blind, and 442 people have mental disabilities.

Poverty

In March 2021, the number of poor people (people with monthly per capita expenditure below the poverty line) in Kapuas Hulu reached 24.03 thousand people, an increase of 0.46 percent compared to March 2020.

dibandingkan Maret 2020.

Perubahan jumlah dan persentase penduduk miskin tidak akan terlepas dari perubahan nilai garis kemiskinan. Selama Maret 2020 - Maret 2021, garis kemiskinan naik sebesar 3,54 persen. Kenaikannya dari Rp. 465.360,- per kapita per bulan pada Maret 2020 menjadi Rp. 481.826,- per kapita per bulan pada Maret 2021.

Persoalan kemiskinan bukan hanya sekedar berapa jumlah dan persentase penduduk miskin. Dimensi lain yang perlu diperhatikan adalah tingkat kedalaman dan keparahan dari kemiskinan. Selain harus mampu memperkecil jumlah penduduk miskin, kebijakan kemiskinan juga sekaligus harus bisa mengurangi tingkat kedalaman dan keparahan dari kemiskinan.

Pada periode Maret 2020 - Maret 2021, Indeks Kedalaman kemiskinan (P1) mengalami penurunan, begitu juga Indeks Keparahannya Kemiskinan (P2). Indeks Kedalaman Kemiskinan pada Maret 2020 adalah 1,52 dan turun menjadi 0,94 pada Maret 2021. Indeks Keparahannya Kemiskinan mengalami penurunan dari 0,35 menjadi 0,15 pada periode yang sama.

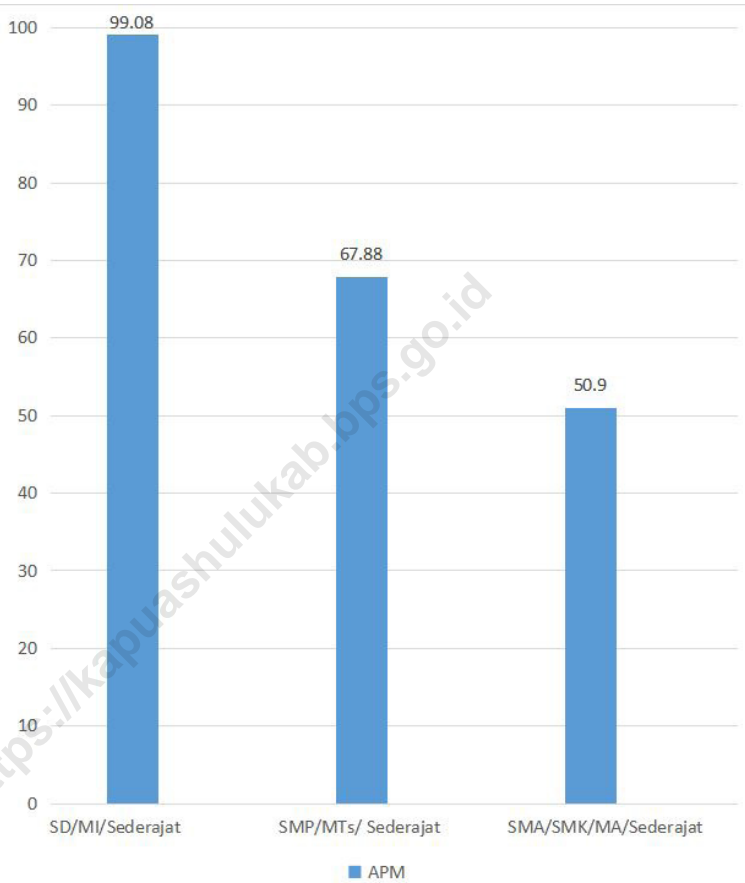
Changes in the number and percentage of poor people will not be separated from changes in the value of the poverty line. During March 2020 - March 2021, the poverty line rose by 3.54 percent. The increase from Rp. 465,360,- per capita per month in March 2020 to Rp. 481,826,- per capita per month in March 2021.

The problem of poverty is not just the number and percentage of poor people. Another dimension to consider is the depth and severity of poverty. Besides being able to reduce the number of poor people, poverty policies must also be able to reduce the depth and severity of poverty.

In the period March 2020 - March 2021, the Poverty Depth Index (P1) decreased, as did the Poverty Severity Index (P2). The Poverty Depth Index in March 2020 was 1.52 and fell to 0.94 in March 2021. The Poverty Severity Index decreased from 0.35 to 0.15 in the same period.

Gambar
Figures 4.1

Angka Partisipasi Murni (APM) Menurut Jenjang Pendidikan di Kabupaten Kapuas Hulu, 2021
Net Enrollment Rate by Educational Level in Kapuas Hulu Regency, 2021



Sumber/Source : BPS, Survei Sosial Ekonomi Nasional (Susenas)/BPS-Statistics Indonesia, National Socioeconomic Survey

Gambar 4.2 Jumlah Penduduk Miskin di Kabupaten Kapuas Hulu, 2014–2021
Figures Number of Poor People in Kapuas Hulu Regency, 2014–2021



Sumber/Source : BPS, Survei Sosial Ekonomi Nasional Maret/BPS-Statistics Indonesia, March National Socioeconomic Survey

4.1 PENDIDIKAN EDUCATION

Tabel 4.1.1 Jumlah Sekolah, Guru, dan Murid Taman Kanak-Kanak (TK) di Bawah Kementerian Pendidikan dan Kebudayaan Menurut Kecamatan di Kabupaten Kapuas Hulu, 2021/2022 dan 2022/2023
Number of Schools, Teachers, and Pupils in Kindergarten Under The Ministry of Education and Culture by Subdistrict in Kapuas Hulu Regency, 2021/2022 and 2022/2023

Kecamatan Subdistrict	Sekolah/Schools					
	Negeri/Public		Swasta/Private		Jumlah/Total	
	2021/2022	2022/2023	2021/2022	2022/2023	2021/2022	2022/2023
(1)	(2)	(3)	(4)	(5)	(6)	(7)
Silat Hilir	1	...	-	...	1	...
Silat Hulu	1	...	1	...	2	...
Hulu Gurung	1	...	-	...	1	...
Bunut Hulu	1	...	-	...	1	...
Mentebah	1	...	-	...	1	...
Bika	1	...	-	...	1	...
Kalis	1	...	-	...	1	...
Putussibau Selatan	1	...	-	...	1	...
Embaloh Hilir	1	...	-	...	1	...
Bunut Hilir	1	...	-	...	1	...
Boyan Tanjung	1	...	-	...	1	...
Pengkadan	1	...	-	...	1	...
Jongkong	1	...	-	...	1	...
Selimbau	1	...	-	...	1	...
Suhaid	1	...	-	...	1	...
Seberuang	1	...	-	...	1	...
Semitau	1	...	-	...	1	...
Empanang	1	...	-	...	1	...
Puring Kencana	-	...	-	...	-	...
Badau	1	...	1	...	2	...
Batang Lupar	1	...	-	...	1	...
Embaloh Hulu	1	...	-	...	1	...
Putussibau Utara	1	...	3	...	4	...
Kapuas Hulu	22	...	5	...	27	...

Lanjutan Tabel/Continued Table 4.1.1

Kecamatan Subdistrict	Guru ¹ /Teachers ¹					
	Negeri/Public		Swasta/Private		Jumlah/Total	
	2021/2022	2022/2023	2021/2022	2022/2023	2021/2022	2022/2023
(1)	(8)	(9)	(10)	(11)	(12)	(13)
Silat Hilir	6	...	-	...	6	...
Silat Hulu	3	...	2	...	5	...
Hulu Gurung	5	...	-	...	5	...
Bunut Hulu	7	...	-	...	7	...
Mentebah	6	...	-	...	6	...
Bika	3	...	-	...	3	...
Kalis	6	...	-	...	6	...
Putussibau Selatan	9	...	-	...	9	...
Embaloh Hilir	3	...	-	...	3	...
Bunut Hilir	3	...	-	...	3	...
Boyan Tanjung	5	...	-	...	5	...
Pengkadan	6	...	-	...	6	...
Jongkong	5	...	-	...	5	...
Selimbau	4	...	-	...	4	...
Suhaid	3	...	-	...	3	...
Seberuang	1	...	-	...	1	...
Semitau	4	...	-	...	4	...
Empanang	3	...	-	...	3	...
Puring Kencana	-	...	-	...	-	...
Badau	3	...	3	...	6	...
Batang Lupar	4	...	-	...	4	...
Embaloh Hulu	4	...	-	...	4	...
Putussibau Utara	11	...	12	...	23	...
Kapas Hulu	104	...	17	...	121	...

Lanjutan Tabel/*Continued Table* 4.1.1

Kecamatan Subdistrict	Murid/Pupils					
	Negeri/Public		Swasta/Private		Jumlah/Total	
	2021/2022	2022/2023	2021/2022	2022/2023	2021/2022	2022/2023
(1)	(14)	(15)	(16)	(17)	(18)	(19)
Silat Hilir	34	...	-	...	34	...
Silat Hulu	51	...	20	...	71	...
Hulu Gurung	50	...	-	...	50	...
Bunut Hulu	39	...	-	...	39	...
Mentebah	43	...	-	...	43	...
Bika	33	...	-	...	33	...
Kalis	17	...	-	...	17	...
Putussibau Selatan	113	...	-	...	113	...
Embaloh Hilir	51	...	-	...	51	...
Bunut Hilir	47	...	-	...	47	...
Boyan Tanjung	63	...	-	...	63	...
Pengkadan	20	...	-	...	20	...
Jongkong	38	...	-	...	38	...
Selimbau	45	...	-	...	45	...
Suhaid	39	...	-	...	39	...
Seberuang	18	...	-	...	18	...
Semitau	42	...	-	...	42	...
Empanang	17	...	-	...	17	...
Puring Kencana	-	...	-	...	-	...
Badau	41	...	58	...	99	...
Batang Lupar	39	...	-	...	39	...
Embaloh Hulu	12	...	-	...	12	...
Putussibau Utara	53	...	129	...	182	...
Kapas Hulu	905	...	207	...	1 112	...

Catatan/Note: ¹ Jumlah guru termasuk kepala sekolah dan guru

Sumber/Source: Kementerian Pendidikan, Kebudayaan, Riset, dan Teknologi, Data Semester Ganji

Tabel
Table 4.1.2

Jumlah Sekolah, Guru, dan Murid Raudatul Athfal (RA) di Bawah Kementerian Agama Menurut Kecamatan di Kabupaten Kapuas Hulu, 2021/2022 dan 2022/2023
Number of Schools, Teachers, and Pupils in Raudatul Athfal (RA) Under The Ministry of Religious Affairs by Subdistrict in Kapuas Hulu Regency, 2021/2022 and 2022/2023

Kecamatan Subdistrict	Sekolah/Schools		Guru/Teachers		Murid/Pupils	
	2021/2022	2022/2023	2021/2022	2022/2023	2021/2022	2022/2023
(1)	(2)	(3)	(4)	(5)	(6)	(7)
Silat Hilir	1	1	-	-	-	-
Silat Hulu	-	-	-	-	-	-
Hulu Gurung	1	1	4	4	20	28
Bunut Hulu	-	-	3	4	62	45
Mentebah	-	-	-	-	-	-
Bika	-	-	-	-	-	-
Kalis	-	-	-	-	-	-
Putussibau Selatan	-	-	6	6	86	100
Embaloh Hilir	1	1	-	-	-	-
Bunut Hilir	1	1	-	-	-	-
Boyan Tanjung	-	-	-	-	-	-
Pengkadan	-	-	-	1	-	9
Jongkong	-	-	4	10	21	26
Selimbau	-	-	2	2	18	1
Suhaid	-	-	-	-	-	-
Seberuang	-	-	-	-	-	-
Semitau	-	-	-	-	-	-
Empanang	-	-	-	-	-	-
Puring Kencana	-	1	-	-	-	-
Badau	1	1	3	3	36	43
Batang Lupar	-	-	-	-	-	-
Embaloh Hulu	-	-	-	-	-	-
Putussibau Utara	-	-	9	10	144	146
Kapuas Hulu	6	6	31	40	387	398

Catatan/Note: Seluruh Raudatul Athfal (RA) berstatus swasta/All Raudatul Athfal (RA) are private

Sumber/Source: 2021/2022 - Kementerian Agama, EMIS, data semester ganjil laporan sampai dengan 31 Desember 2021
2022/2023 - Kementerian Agama, Data Semester Ganjil 2022

Tabel 4.1.3
Table

Jumlah Sekolah, Guru, dan Murid Sekolah Dasar (SD) di Bawah Kementerian Pendidikan, Kebudayaan, Riset, dan Teknologi Menurut Kecamatan di Kabupaten Kapuas Hulu, 2021/2022 dan 2022/2023
Number of Schools, Teachers, and Pupils in Primary Schools Under The Ministry of Education, Culture, Research, and Technology by Subdistrict in Kapuas Hulu Regency,

Kecamatan Subdistrict	Sekolah/Schools					
	Negeri/Public		Swasta/Private		Jumlah/Total	
	2021/2022	2022/2023	2021/2022	2022/2023	2021/2022	2022/2023
(1)	(2)	(3)	(4)	(5)	(6)	(7)
Silat Hilir	30	30	3	3	33	33
Silat Hulu	22	22	-	-	22	22
Hulu Gurung	18	18	-	-	18	18
Bunut Hulu	19	19	-	-	19	19
Mentebah	14	14	-	-	14	14
Bika	10	10	-	-	10	10
Kalis	25	25	-	-	25	25
Putussibau Selatan	28	28	3	3	31	31
Embaloh Hilir	10	10	-	-	10	10
Bunut Hilir	14	14	-	-	14	14
Boyan Tanjung	19	19	-	-	19	19
Pengkadan	16	16	-	-	16	16
Jongkong	17	17	-	-	17	17
Selimbau	22	22	-	-	22	22
Suhaid	13	13	1	1	14	14
Seberuang	16	16	-	-	16	16
Semitau	12	12	3	3	15	15
Empanang	11	11	2	2	13	13
Puring Kencana	9	9	-	-	9	9
Badau	11	11	1	1	12	12
Batang Lupar	14	14	-	-	14	14
Embaloh Hulu	13	13	-	-	13	13
Putussibau Utara	30	30	1	1	31	31
Kapuas Hulu	393	393	14	14	407	407

Lanjutan Tabel/Continued Table 4.1.3

Kecamatan Subdistrict	Guru ¹ /Teachers ¹					
	Negeri/Public		Swasta/Private		Jumlah/Total	
	2021/2022	2022/2023	2021/2022	2022/2023	2021/2022	2022/2023
(1)	(8)	(9)	(10)	(11)	(12)	(13)
Silat Hilir	183	199	24	27	207	226
Silat Hulu	116	135	-	-	116	135
Hulu Gurung	159	182	-	-	159	182
Bunut Hulu	132	143	-	-	132	143
Mentebah	97	99	-	-	97	99
Bika	70	81	-	-	70	81
Kalis	173	195	-	-	173	195
Putussibau Selatan	231	231	28	33	259	264
Embaloh Hilir	63	59	-	-	63	59
Bunut Hilir	77	93	-	-	77	93
Boyan Tanjung	118	130	-	-	118	130
Pengkadan	122	129	-	-	122	129
Jongkong	136	141	-	-	136	141
Selimbau	149	159	-	-	149	159
Suhaid	89	85	11	10	100	95
Seberuang	117	129	-	-	117	129
Semitau	73	79	24	28	97	107
Empanang	46	48	22	20	68	68
Puring Kencana	35	30	-	-	35	30
Badau	60	59	7	9	67	68
Batang Lupar	63	72	-	-	63	72
Embaloh Hulu	71	75	-	-	71	75
Putussibau Utara	265	271	12	11	277	282
Kapas Hulu	2 645	2 824	128	138	2 773	2 962

Lanjutan Tabel/*Continued Table 4.1.3*

Kecamatan Subdistrict	Murid/Pupils					
	Negeri/Public		Swasta/Private		Jumlah/Total	
	2021/2022	2022/2023	2021/2022	2022/2023	2021/2022	2022/2023
(1)	(14)	(15)	(16)	(17)	(18)	(19)
Silat Hilir	2 649	2 614	359	350	3 008	2 964
Silat Hulu	1 352	1 283	-	-	1 352	1 283
Hulu Gurung	1 183	1 173	-	-	1 183	1 173
Bunut Hulu	1 588	1 585	-	-	1 588	1 585
Mentebah	1 301	1 271	-	-	1 301	1 271
Bika	554	540	-	-	554	540
Kalis	1 572	1 477	-	-	1 572	1 477
Putussibau Selatan	2 095	2 068	424	447	2 519	2 515
Embaloh Hilir	581	560	-	-	581	560
Bunut Hilir	908	854	-	-	908	854
Boyan Tanjung	1 708	1 727	-	-	1 708	1 727
Pengkadan	1 051	1 030	-	-	1 051	1 030
Jongkong	1 061	1 055	-	-	1 061	1 055
Selimbau	1 556	1 475	-	-	1 556	1 475
Suhaid	1 016	956	119	111	1 135	1 067
Seberuang	1 200	1 150	-	-	1 200	1 150
Semitau	1 131	1 082	471	443	1 602	1 525
Empanang	396	376	327	439	723	815
Puring Kencana	207	223	-	-	207	223
Badau	691	683	184	196	875	879
Batang Lupar	577	558	-	-	577	558
Embaloh Hulu	527	484	-	-	527	484
Putussibau Utara	2 687	2 675	219	219	2 906	2 894
Kapas Hulu	27 591	26 899	2 103	2 205	29 694	29 104

Catatan/Note: ¹ Jumlah guru termasuk kepala sekolah dan guru/*The total of teachers including headmaster and teacher*

Sumber/Source: 2021/2022 - Kementerian Pendidikan, Kebudayaan, Riset, dan Teknologi, Sistem Data Pokok Pendidikan, data semester ganjil 2021

2022/2023 - Kementerian Pendidikan, Kebudayaan, Riset, dan Teknologi, Sistem Data Pokok Pendidikan, data semester ganjil 2022

Tabel
Table 4.1.4

Jumlah Sekolah, Guru, dan Murid Madrasah Ibtidaiyah (MI) di Bawah Kementerian Agama Menurut Kecamatan di Kabupaten Kapuas Hulu, 2021/2022 dan 2022/2023
Number of Schools, Teachers, and Pupils in Madrasah Ibtidaiyah (MI) Under The Ministry of Religious Affairs by Subdistrict in Kapuas Hulu Regency, 2021/2022 and 2022/2023

Kecamatan Subdistrict	Sekolah/Schools					
	Negeri/Public		Swasta/Private		Jumlah/Total	
	2021/2022	2022/2023	2021/2022	2022/2023	2021/2022	2022/2023
(1)	(2)	(3)	(4)	(5)	(6)	(7)
Silat Hilir	-	-	1	1	1	1
Silat Hulu	-	-	-	-	-	-
Hulu Gurung	-	-	4	4	4	4
Bunut Hulu	-	-	2	2	2	2
Mentebah	-	-	1	1	1	1
Bika	-	-	-	-	-	-
Kalis	-	-	1	1	1	1
Putussibau Selatan	-	-	2	2	2	2
Embaloh Hilir	-	-	1	1	1	1
Bunut Hilir	-	-	1	1	1	1
Boyan Tanjung	-	-	2	2	2	2
Pengkadan	-	-	1	1	1	1
Jongkong	-	-	1	1	1	1
Selimbau	-	-	-	-	-	-
Suhaid	-	-	-	-	-	-
Seberuang	-	-	-	-	-	-
Semitau	-	-	-	-	-	-
Empanang	-	-	-	-	-	-
Puring Kencana	-	-	-	-	-	-
Badau	-	-	1	1	1	1
Batang Lupar	-	-	-	-	-	-
Embaloh Hulu	-	-	-	-	-	-
Putussibau Utara	1	1	-	-	1	1
Kapuas Hulu	1	1	18	18	19	19

Lanjutan Tabel/*Continued Table 4.1.4*

Kecamatan Subdistrict	Guru/Teachers					
	Negeri/Public		Swasta/Private		Jumlah/Total	
	2021/2022	2022/2023	2021/2022	2022/2023	2021/2022	2022/2023
(1)	(8)	(9)	(10)	(11)	(12)	(13)
Silat Hilir	-	-	10	9	10	9
Silat Hulu	-	-	-	-	-	-
Hulu Gurung	-	-	33	37	33	37
Bunut Hulu	-	-	19	20	19	20
Mentebah	-	-	8	8	8	8
Bika	-	-	-	-	-	-
Kalis	-	-	6	5	6	5
Putussibau Selatan	-	-	24	27	24	27
Embaloh Hilir	-	-	5	6	5	6
Bunut Hilir	-	-	6	6	6	6
Boyan Tanjung	-	-	13	13	13	13
Pengkadan	-	-	6	10	6	10
Jongkong	-	-	6	8	6	8
Selimbau	-	-	-	-	-	-
Suhaid	-	-	-	-	-	-
Seberuang	-	-	-	-	-	-
Semitau	-	-	-	-	-	-
Empanang	-	-	-	-	-	-
Puring Kencana	-	-	-	-	-	-
Badau	-	-	8	7	8	7
Batang Lupar	-	-	-	-	-	-
Embaloh Hulu	-	-	-	-	-	-
Putussibau Utara	34	39	-	-	34	39
Kapas Hulu	34	39	144	156	178	195

Lanjutan Tabel/*Continued Table 4.1.4*

Kecamatan Subdistrict	Murid/Pupils					
	Negeri/Public		Swasta/Private		Jumlah/Total	
	2021/2022	2022/2023	2021/2022	2022/2023	2021/2022	2022/2023
(1)	(14)	(15)	(16)	(17)	(18)	(19)
Silat Hilir	-	-	96	89	96	89
Silat Hulu	-	-	-	-	-	-
Hulu Gurung	-	-	307	310	307	310
Bunut Hulu	-	-	302	338	302	338
Mentebah	-	-	197	171	197	171
Bika	-	-	-	-	-	-
Kalis	-	-	25	35	25	35
Putussibau Selatan	-	-	268	268	268	268
Embaloh Hilir	-	-	86	88	86	88
Bunut Hilir	-	-	86	105	86	105
Boyan Tanjung	-	-	69	72	69	72
Pengkadan	-	-	42	36	42	36
Jongkong	-	-	136	129	136	129
Selimbau	-	-	-	-	-	-
Suhaid	-	-	-	-	-	-
Seberuang	-	-	-	-	-	-
Semitau	-	-	-	-	-	-
Empanang	-	-	-	-	-	-
Puring Kencana	-	-	-	-	-	-
Badau	-	-	80	68	80	68
Batang Lupar	-	-	-	-	-	-
Embaloh Hulu	-	-	-	-	-	-
Putussibau Utara	568	566	-	-	568	566
Kapas Hulu	568	566	1 694	1 709	2 262	2 275

Catatan/Note: -

Sumber/Source: Seluruh Raudatul Athfal (RA) berstatus swasta/All Raudatul Athfal (RA) are private

Sumber/Source: 2021/2022 - Kementerian Agama, EMIS, data semester ganjil laporan sampai dengan 31 Desember 2021
2022/2023 - Kementerian Agama, Data Semester Ganjil 2022

Tabel
Table 4.1.5

Jumlah Sekolah, Guru, dan Murid Sekolah Menengah Pertama (SMP) di Bawah Kementerian Pendidikan dan Kebudayaan Menurut Kecamatan di Kabupaten Kapuas Hulu, 2021/2022 dan 2022/2023
Number of Schools, Teachers, and Pupils in Lower Secondary Schools Under The Ministry of Education and Culture by Subdistrict in Kapuas Hulu Regency, 2021/2022 and 2022/2023

Kecamatan Subdistrict	Sekolah/Schools					
	Negeri/Public		Swasta/Private		Jumlah/Total	
	2021/2022	2022/2023	2021/2022	2022/2023	2021/2022	2022/2023
(1)	(2)	(3)	(4)	(5)	(6)	(7)
Silat Hilir	6	6	-	-	6	6
Silat Hulu	6	6	-	-	6	6
Hulu Gurung	6	6	-	-	6	6
Bunut Hulu	6	6	-	-	6	6
Mentebah	2	2	-	-	2	2
Bika	1	1	-	-	1	1
Kalis	5	5	-	-	5	5
Putussibau Selatan	8	8	-	1	8	9
Embaloh Hilir	4	4	-	-	4	4
Bunut Hilir	5	5	-	-	5	5
Boyan Tanjung	5	5	-	-	5	5
Pengkadan	3	3	-	-	3	3
Jongkong	5	5	-	-	5	5
Selimbau	8	8	-	-	8	8
Suhaid	4	4	-	-	4	4
Seberuang	3	3	-	-	3	3
Semitau	3	3	1	1	4	4
Empanang	1	1	-	-	1	1
Puring Kencana	1	1	-	-	1	1
Badau	3	3	1	1	4	4
Batang Lupar	2	2	-	-	2	2
Embaloh Hulu	3	3	-	-	3	3
Putussibau Utara	5	5	3	3	8	8
Kapuas Hulu	95	95	5	6	100	101

Lanjutan Tabel/Continued Table 4.1.5

Kecamatan Subdistrict	Guru ¹ /Teachers ¹					
	Negeri/Public		Swasta/Private		Jumlah/Total	
	2021/2022	2022/2023	2021/2022	2022/2023	2021/2022	2022/2023
(1)	(8)	(9)	(10)	(11)	(12)	(13)
Silat Hilir	75	73	-	-	75	73
Silat Hulu	61	61	-	-	61	61
Hulu Gurung	92	95	-	-	92	95
Bunut Hulu	69	76	-	-	69	76
Mentebah	37	46	-	-	37	46
Bika	15	12	-	-	15	12
Kalis	57	72	-	-	57	72
Putussibau Selatan	110	119	-	8	110	127
Embaloh Hilir	28	26	-	-	28	26
Bunut Hilir	46	45	-	-	46	45
Boyan Tanjung	49	57	-	-	49	57
Pengkadan	34	34	-	-	34	34
Jongkong	60	56	-	-	60	56
Selimbau	79	85	-	-	79	85
Suhaid	43	44	-	-	43	44
Seberuang	45	47	-	-	45	47
Semitau	40	45	10	8	50	53
Empanang	9	8	-	-	9	8
Puring Kencana	6	7	-	-	6	7
Badau	30	24	8	9	38	33
Batang Lupar	25	28	-	-	25	28
Embaloh Hulu	31	30	-	-	31	30
Putussibau Utara	95	103	26	25	121	128
Kapas Hulu	1 136	1 193	44	50	1 180	1 243

Lanjutan Tabel/*Continued Table 4.1.5*

Kecamatan Subdistrict	Murid/Pupils					
	Negeri/Public		Swasta/Private		Jumlah/Total	
	2021/2022	2022/2023	2021/2022	2022/2023	2021/2022	2022/2023
(1)	(14)	(15)	(16)	(17)	(18)	(19)
Silat Hilir	953	969	-	-	953	969
Silat Hulu	587	592	-	-	587	592
Hulu Gurung	428	400	-	-	428	400
Bunut Hulu	592	567	-	-	592	567
Mentebah	552	521	-	-	552	521
Bika	159	150	-	-	159	150
Kalis	628	608	-	-	628	608
Putussibau Selatan	1 123	1 115	-	44	1 123	1 159
Embaloh Hilir	244	234	-	-	244	234
Bunut Hilir	241	227	-	-	241	227
Boyan Tanjung	482	490	-	-	482	490
Pengkadan	231	254	-	-	231	254
Jongkong	443	435	-	-	443	435
Selimbau	626	571	-	-	626	571
Suhaid	383	396	-	-	383	396
Seberuang	604	573	-	-	604	573
Semitau	604	571	136	175	740	746
Empanang	165	158	-	-	165	158
Puring Kencana	54	51	-	-	54	51
Badau	290	288	159	167	449	455
Batang Lupar	302	265	-	-	302	265
Embaloh Hulu	232	226	-	-	232	226
Putussibau Utara	1 176	1 159	359	341	1 535	1 500
Kapas Hulu	11 099	10 820	654	727	11 753	11 547

Catatan/Note: ¹ Jumlah guru termasuk kepala sekolah dan guru

Sumber/Source: Kementerian Pendidikan, Kebudayaan, Riset, dan Teknologi, data semester ganjil

Tabel
Table 4.1.6

Jumlah Sekolah, Guru, dan Murid Madrasah Tsanawiyah (MTs) di Bawah Kementerian Agama Menurut Kecamatan di Kabupaten Kapuas Hulu, 2021/2022 dan 2022/2023
Number of Schools, Teachers, and Pupils in Madrasah Tsanawiyah (MTs) Under The Ministry of Religious Affairs by Subdistrict in Kapuas Hulu Regency, 2021/2022 and 2022/2023

Kecamatan Subdistrict	Sekolah/Schools					
	Negeri/Public		Swasta/Private		Jumlah/Total	
	2021/2022	2022/2023	2021/2022	2022/2023	2021/2022	2022/2023
(1)	(2)	(3)	(4)	(5)	(6)	(7)
Silat Hilir	-	-	-	-	-	-
Silat Hulu	-	-	-	-	-	-
Hulu Gurung	1	1	3	3	4	4
Bunut Hulu	-	-	2	2	2	2
Mentebah	-	-	1	1	1	1
Bika	-	-	-	-	-	-
Kalis	-	-	-	-	-	-
Putussibau Selatan	-	-	1	1	1	1
Embaloh Hilir	-	-	1	1	1	1
Bunut Hilir	1	1	-	-	1	1
Boyan Tanjung	-	-	1	1	1	1
Pengkadan	-	-	2	2	2	2
Jongkong	1	1	-	-	1	1
Selimbau	-	-	1	1	1	1
Suhaid	-	-	1	1	1	1
Seberuang	-	-	-	-	-	-
Semitau	-	-	-	-	-	-
Empanang	-	-	-	-	-	-
Puring Kencana	-	-	-	-	-	-
Badau	-	-	1	1	1	1
Batang Lupar	-	-	-	-	-	-
Embaloh Hulu	-	-	-	-	-	-
Putussibau Utara	1	1	-	-	1	1
Kapuas Hulu	4	4	14	14	18	18

Lanjutan Tabel/*Continued Table* 4.1.6

Kecamatan Subdistrict	Guru/Teachers					
	Negeri/Public		Swasta/Private		Jumlah/Total	
	2021/2022	2022/2023	2021/2022	2022/2023	2021/2022	2022/2023
(1)	(8)	(9)	(10)	(11)	(12)	(13)
Silat Hilir	-	-	-	-	-	-
Silat Hulu	-	-	-	-	-	-
Hulu Gurung	9	11	38	36	47	47
Bunut Hulu	-	-	17	12	17	12
Mentebah	-	-	9	8	9	8
Bika	-	-	-	-	-	-
Kalis	-	-	-	-	-	-
Putussibau Selatan	-	-	13	11	13	11
Embaloh Hilir	-	-	13	17	13	17
Bunut Hilir	15	15	-	-	15	15
Boyan Tanjung	-	-	3	11	3	11
Pengkadan	-	-	11	12	11	12
Jongkong	23	33	-	-	23	33
Selimbau	-	-	10	15	10	15
Suhaid	-	-	10	11	10	11
Seberuang	-	-	-	-	-	-
Semitau	-	-	-	-	-	-
Empanang	-	-	-	-	-	-
Puring Kencana	-	-	-	-	-	-
Badau	-	-	6	6	6	6
Batang Lupar	-	-	-	-	-	-
Embaloh Hulu	-	-	-	-	-	-
Putussibau Utara	27	29	-	-	27	29
Kapas Hulu	74	88	130	139	204	227

Lanjutan Tabel/Continued Table 4.1.6

Kecamatan Subdistrict	Murid/Pupils					
	Negeri/Public		Swasta/Private		Jumlah/Total	
	2021/2022	2022/2023	2021/2022	2022/2023	2021/2022	2022/2023
(1)	(14)	(15)	(16)	(17)	(18)	(19)
Silat Hilir	-	-	-	-	-	-
Silat Hulu	-	-	-	-	-	-
Hulu Gurung	59	73	415	513	474	586
Bunut Hulu	-	-	104	58	104	58
Mentebah	-	-	39	36	39	36
Bika	-	-	-	-	-	-
Kalis	-	-	-	-	-	-
Putussibau Selatan	-	-	94	129	94	129
Embaloh Hilir	-	-	71	72	71	72
Bunut Hilir	123	144	-	-	123	144
Boyan Tanjung	-	-	61	56	61	56
Pengkadan	-	-	57	56	57	56
Jongkong	157	161	-	-	157	161
Selimbau	-	-	53	58	53	58
Suhaid	-	-	90	105	90	105
Seberuang	-	-	-	-	-	-
Semitau	-	-	-	-	-	-
Empanang	-	-	-	-	-	-
Puring Kencana	-	-	-	-	-	-
Badau	-	-	43	40	43	40
Batang Lupar	-	-	-	-	-	-
Embaloh Hulu	-	-	-	-	-	-
Putussibau Utara	439	453	-	-	439	453
Kapas Hulu	778	831	1 027	1 123	1 805	1 954

Catatan/Note: -

Sumber/Source: Kementerian Agama, EMIS, Data Semester Ganjil/Ministry of Religious Affairs, EMIS, Odd semester report data

Tabel
Table 4.1.7

Jumlah Sekolah, Guru, dan Murid Sekolah Menengah Atas (SMA) di Bawah Kementerian Pendidikan dan Kebudayaan Menurut Kecamatan di Kabupaten Kapuas Hulu, 2021/2022 dan 2022/2023
Number of Schools, Teachers, and Pupils in Upper Secondary Schools Under The Ministry of Education and Culture by Subdistrict in Kapuas Hulu Regency, 2021/2022 and 2022/2023

Kecamatan Subdistrict	Sekolah/Schools					
	Negeri/Public		Swasta/Private		Jumlah/Total	
	2021/2022	2022/2023	2021/2022	2022/2023	2021/2022	2022/2023
(1)	(2)	(3)	(4)	(5)	(6)	(7)
Silat Hilir	1	1	-	-	1	1
Silat Hulu	1	1	-	-	1	1
Hulu Gurung	1	1	-	-	1	1
Bunut Hulu	2	2	-	-	2	2
Mentebah	1	1	-	-	1	1
Bika	1	1	-	-	1	1
Kalis	1	1	-	-	1	1
Putussibau Selatan	2	2	-	-	2	2
Embaloh Hilir	1	1	-	-	1	1
Bunut Hilir	1	1	1	1	2	2
Boyan Tanjung	1	1	1	1	2	2
Pengkadan	1	1	-	-	1	1
Jongkong	2	2	-	-	2	2
Selimbau	2	2	-	-	2	2
Suhaid	1	1	-	-	1	1
Seberuang	1	1	-	-	1	1
Semitau	1	1	-	-	1	1
Empanang	1	1	-	-	1	1
Puring Kencana	-	-	-	-	-	-
Badau	1	1	-	-	1	1
Batang Lupar	1	1	-	-	1	1
Embaloh Hulu	1	1	-	-	1	1
Putussibau Utara	1	1	3	3	4	4
Kapuas Hulu	26	26	5	5	31	31

Lanjutan Tabel/*Continued Table 4.1.7*

Kecamatan Subdistrict	Guru ¹ /Teachers ¹					
	Negeri/Public		Swasta/Private		Jumlah/Total	
	2021/2022	2022/2023	2021/2022	2022/2023	2021/2022	2022/2023
(1)	(8)	(9)	(10)	(11)	(12)	(13)
Silat Hilir	17	18	-	-	17	18
Silat Hulu	19	20	-	-	19	20
Hulu Gurung	30	29	-	-	30	29
Bunut Hulu	30	31	-	-	30	31
Mentebah	19	21	-	-	19	21
Bika	9	12	-	-	9	12
Kalis	25	27	-	-	25	27
Putussibau Selatan	40	40	-	-	40	40
Embaloh Hilir	9	10	-	-	9	10
Bunut Hilir	12	14	6	10	18	24
Boyan Tanjung	18	16	3	3	21	19
Pengkadan	16	15	-	-	16	15
Jongkong	39	36	-	-	39	36
Selimbau	34	34	-	-	34	34
Suhaid	19	20	-	-	19	20
Seberuang	21	23	-	-	21	23
Semitau	25	36	-	-	25	36
Empanang	11	13	-	-	11	13
Puring Kencana	-	-	-	-	-	-
Badau	13	15	-	-	13	15
Batang Lupar	11	13	-	-	11	13
Embaloh Hulu	11	13	-	-	11	13
Putussibau Utara	29	37	39	39	68	76
Kapas Hulu	457	493	48	52	505	545

Lanjutan Tabel/*Continued Table* 4.1.7

Kecamatan Subdistrict	Murid/Pupils					
	Negeri/Public		Swasta/Private		Jumlah/Total	
	2021/2022	2022/2023	2021/2022	2022/2023	2021/2022	2022/2023
(1)	(14)	(15)	(16)	(17)	(18)	(19)
Silat Hilir	300	260	-	-	300	260
Silat Hulu	381	375	-	-	381	375
Hulu Gurung	448	408	-	-	448	408
Bunut Hulu	513	450	-	-	513	450
Mentebah	337	329	-	-	337	329
Bika	122	112	-	-	122	112
Kalis	324	297	-	-	324	297
Putussibau Selatan	696	687	-	-	696	687
Embaloh Hilir	152	123	-	-	152	123
Bunut Hilir	219	185	104	108	323	293
Boyan Tanjung	306	278	39	34	345	312
Pengkadan	231	253	-	-	231	253
Jongkong	465	427	-	-	465	427
Selimbau	478	468	-	-	478	468
Suhaid	160	139	-	-	160	139
Seberuang	381	392	-	-	381	392
Semitau	657	599	-	-	657	599
Empanang	65	69	-	-	65	69
Puring Kencana	-	-	-	-	-	-
Badau	255	254	-	-	255	254
Batang Lupar	190	205	-	-	190	205
Embaloh Hulu	199	185	-	-	199	185
Putussibau Utara	694	712	548	470	1 242	1 182
Kapas Hulu	7 573	7 207	691	612	8 264	7 819

Catatan/Note: ¹ Jumlah guru termasuk kepala sekolah dan guru/The total of teachers including headmaster and teacher
 Sumber/Source: Kementerian Pendidikan, Kebudayaan, Riset, dan Teknologi, data semester ganjil/Ministry of Education, Culture, Research, and Technology, Basic Education Data System, odd semester report data

Tabel
Table 4.1.8

Jumlah Sekolah, Guru, dan Murid Sekolah Menengah Kejuruan (SMK) di Bawah Kementerian Pendidikan dan Kebudayaan Menurut Kecamatan di Kabupaten Kapuas Hulu, 2021/2022 dan 2022/2023
Number of Schools, Teachers, and Pupils in Vocational High Schools Under The Ministry of Education and Culture by Subdistrict in Kapuas Hulu Regency, 2021/2022 and 2022/2023

Kecamatan Subdistrict	Sekolah/Schools					
	Negeri/Public		Swasta/Private		Jumlah/Total	
	2021/2022	2022/2023	2021/2022	2022/2023	2021/2022	2022/2023
(1)	(2)	(3)	(4)	(5)	(6)	(7)
Silat Hilir	-	-	1	1	1	1
Silat Hulu	-	-	-	-	-	-
Hulu Gurung	1	1	-	-	1	1
Bunut Hulu	-	-	-	-	-	-
Mentebah	-	-	-	-	-	-
Bika	-	-	-	-	-	-
Kalis	-	-	-	-	-	-
Putussibau Selatan	2	2	-	-	2	2
Embaloh Hilir	-	-	-	-	-	-
Bunut Hilir	-	-	-	-	-	-
Boyan Tanjung	-	-	-	-	-	-
Pengkadan	-	-	-	-	-	-
Jongkong	-	-	-	-	-	-
Selimbau	-	-	-	-	-	-
Suhaid	-	-	-	-	-	-
Seberuang	-	-	-	-	-	-
Semitau	-	-	-	-	-	-
Empanang	-	-	-	-	-	-
Puring Kencana	-	-	-	-	-	-
Badau	1	1	-	-	1	1
Batang Lupar	-	-	-	-	-	-
Embaloh Hulu	-	-	-	-	-	-
Putussibau Utara	-	-	-	-	-	-
Kapuas Hulu	4	4	1	1	5	5

Lanjutan Tabel/*Continued Table* 4.1.8

Kecamatan Subdistrict	Guru ¹ /Teachers ¹					
	Negeri/Public		Swasta/Private		Jumlah/Total	
	2021/2022	2022/2023	2021/2022	2022/2023	2021/2022	2022/2023
(1)	(8)	(9)	(10)	(11)	(12)	(13)
Silat Hilir	-	-	14	14	14	14
Silat Hulu	-	-	-	-	-	-
Hulu Gurung	14	18	-	-	14	18
Bunut Hulu	-	-	-	-	-	-
Mentebah	-	-	-	-	-	-
Bika	-	-	-	-	-	-
Kalis	-	-	-	-	-	-
Putussibau Selatan	54	66	-	-	54	66
Embaloh Hilir	-	-	-	-	-	-
Bunut Hilir	-	-	-	-	-	-
Boyan Tanjung	-	-	-	-	-	-
Pengkadan	-	-	-	-	-	-
Jongkong	-	-	-	-	-	-
Selimbau	-	-	-	-	-	-
Suhaid	-	-	-	-	-	-
Seberuang	-	-	-	-	-	-
Semitau	-	-	-	-	-	-
Empanang	-	-	-	-	-	-
Puring Kencana	-	-	-	-	-	-
Badau	8	10	-	-	8	10
Batang Lupar	-	-	-	-	-	-
Embaloh Hulu	-	-	-	-	-	-
Putussibau Utara	-	-	-	-	-	-
Kapas Hulu	76	94	14	14	90	108

Lanjutan Tabel/Continued Table 4.1.8

Kecamatan Subdistrict	Murid/Pupils					
	Negeri/Public		Swasta/Private		Jumlah/Total	
	2021/2022	2022/2023	2021/2022	2022/2023	2021/2022	2022/2023
(1)	(14)	(15)	(16)	(17)	(18)	(19)
Silat Hilir	-	-	216	184	216	184
Silat Hulu	-	-	-	-	-	-
Hulu Gurung	134	161	-	-	134	161
Bunut Hulu	-	-	-	-	-	-
Mentebah	-	-	-	-	-	-
Bika	-	-	-	-	-	-
Kalis	-	-	-	-	-	-
Putussibau Selatan	1 134	1 087	-	-	1 134	1 087
Embaloh Hilir	-	-	-	-	-	-
Bunut Hilir	-	-	-	-	-	-
Boyan Tanjung	-	-	-	-	-	-
Pengkadan	-	-	-	-	-	-
Jongkong	-	-	-	-	-	-
Selimbau	-	-	-	-	-	-
Suhaid	-	-	-	-	-	-
Seberuang	-	-	-	-	-	-
Semitau	-	-	-	-	-	-
Empanang	-	-	-	-	-	-
Puring Kencana	-	-	-	-	-	-
Badau	90	122	-	-	90	122
Batang Lupar	-	-	-	-	-	-
Embaloh Hulu	-	-	-	-	-	-
Putussibau Utara	-	-	-	-	-	-
Kapas Hulu	1 358	1 370	216	184	1 574	1 554

Catatan/Note: ¹ Jumlah guru termasuk kepala sekolah dan guru/The total of teachers including headmaster and teacher

Sumber/Source: **2020/2021** Kementerian Pendidikan dan Kebudayaan, Sistem Data Pokok Pendidikan, data semester ganjil/Ministry of Education and Culture, Basic Education Data System, odd semester

2021/2023 Kementerian Pendidikan, Kebudayaan, Riset, dan Teknologi, Sistem Data Pokok Pendidikan, data semester ganjil 2021/Ministry of Education, Culture, Research, and Technology, Basic Education Data System, odd semester 2021

Tabel
Table 4.1.9**Jumlah Sekolah, Guru, dan Murid Madrasah Aliyah (MA)
di Bawah Kementerian Agama Menurut Kecamatan di
Kabupaten Kapuas Hulu, 2021/2022 dan 2022/2023**
**Number of Schools, Teachers, and Pupils in Madrasah Aliyah
(MA) Under the Ministry of Religious Affairs by Subdistrict in
Kapuas Hulu Regency, 2021/2022 and 2022/2023**

Kecamatan Subdistrict	Sekolah/Schools					
	Negeri/Public		Swasta/Private		Jumlah/Total	
	2021/2022	2022/2023	2021/2022	2022/2023	2021/2022	2022/2023
(1)	(2)	(3)	(4)	(5)	(6)	(7)
Silat Hilir	-	-	-	-	-	-
Silat Hulu	-	-	-	-	-	-
Hulu Gurung	-	-	2	2	2	2
Bunut Hulu	-	-	-	-	-	-
Mentebah	-	-	-	-	-	-
Bika	-	-	-	-	-	-
Kalis	-	-	-	-	-	-
Putussibau Selatan	-	-	-	-	-	-
Embaloh Hilir	-	-	-	-	-	-
Bunut Hilir	-	-	1	1	1	1
Boyan Tanjung	-	-	-	-	-	-
Pengkadan	-	-	-	-	-	-
Jongkong	1	1	-	-	1	1
Selimbau	-	-	-	-	-	-
Suhaid	-	-	1	1	1	1
Seberuang	-	-	-	-	-	-
Semitau	-	-	-	-	-	-
Empanang	-	-	-	-	-	-
Puring Kencana	-	-	-	-	-	-
Badau	-	-	-	-	-	-
Batang Lupar	-	-	-	-	-	-
Embaloh Hulu	-	-	-	-	-	-
Putussibau Utara	1	1	-	-	1	1
Kapuas Hulu	2	2	4	4	6	6

Lanjutan Tabel/Continued Table 4.1.9

Kecamatan Subdistrict	Guru/Teachers					
	Negeri/Public		Swasta/Private		Jumlah/Total	
	2021/2022	2022/2023	2021/2022	2022/2023	2021/2022	2022/2023
(1)	(8)	(9)	(10)	(11)	(12)	(13)
Silat Hilir	-	-	-	-	-	-
Silat Hulu	-	-	-	-	-	-
Hulu Gurung	-	-	16	19	16	19
Bunut Hulu	-	-	-	-	-	-
Mentebah	-	-	-	-	-	-
Bika	-	-	-	-	-	-
Kalis	-	-	-	-	-	-
Putussibau Selatan	-	-	-	-	-	-
Embaloh Hilir	-	-	-	-	-	-
Bunut Hilir	-	-	8	8	8	8
Boyan Tanjung	-	-	-	-	-	-
Pengkadan	-	-	-	-	-	-
Jongkong	32	33	-	-	32	33
Selimbau	-	-	-	-	-	-
Suhaid	-	-	12	11	12	11
Seberuang	-	-	-	-	-	-
Semitau	-	-	-	-	-	-
Empanang	-	-	-	-	-	-
Puring Kencana	-	-	-	-	-	-
Badau	-	-	-	-	-	-
Batang Lupar	-	-	-	-	-	-
Embaloh Hulu	-	-	-	-	-	-
Putussibau Utara	29	28	-	-	29	28
Kapas Hulu	61	61	36	38	97	99

Lanjutan Tabel/*Continued Table 4.1.9*

Kecamatan Subdistrict	Murid/Pupils					
	Negeri/Public		Swasta/Private		Jumlah/Total	
	2021/2022	2022/2023	2021/2022	2022/2023	2021/2022	2022/2023
(1)	(14)	(15)	(16)	(17)	(18)	(19)
Silat Hilir	-	-	-	-	-	-
Silat Hulu	-	-	-	-	-	-
Hulu Gurung	-	-	203	233	203	233
Bunut Hulu	-	-	-	-	-	-
Mentebah	-	-	-	-	-	-
Bika	-	-	-	-	-	-
Kalis	-	-	-	-	-	-
Putussibau Selatan	-	-	-	-	-	-
Embaloh Hilir	-	-	-	-	-	-
Bunut Hilir	-	-	42	33	42	33
Boyan Tanjung	-	-	-	-	-	-
Pengkadan	-	-	-	-	-	-
Jongkong	179	177	-	-	179	177
Selimbau	-	-	-	-	-	-
Suhaid	-	-	150	138	150	138
Seberuang	-	-	-	-	-	-
Semitau	-	-	-	-	-	-
Empanang	-	-	-	-	-	-
Puring Kencana	-	-	-	-	-	-
Badau	-	-	-	-	-	-
Batang Lupar	-	-	-	-	-	-
Embaloh Hulu	-	-	-	-	-	-
Putussibau Utara	379	388	-	-	379	388
Kapuas Hulu	558	565	395	404	953	969

Catatan/Note: -

Sumber/Source: Kementerian Agama, Data Semester Ganjil/Ministry of Religious Affairs, Odd semester report data

Tabel 4.1.10 Jumlah Desa¹/Kelurahan yang Memiliki Fasilitas Sekolah Menurut Kecamatan dan Tingkat Pendidikan di Kabupaten Kapuas Hulu, 2019–2021
Number of Villages¹/Kelurahan Having Educational Facilities by Subdistrict and Educational Level in Kapuas Hulu Regency, 2019–2021

Kecamatan Subdistrict	SD Primary School		
	2019	2020	2021
(1)	(2)	(3)	(4)
Silat Hilir	13	13	10
Silat Hulu	14	14	11
Hulu Gurung	15	15	14
Bunut Hulu	15	15	15
Mentebah	7	8	6
Bika	8	8	7
Kalis	16	17	15
Putussibau Selatan	16	16	3
Embaloh Hilir	9	9	9
Bunut Hilir	9	9	8
Boyan Tanjung	15	15	14
Pengkadan	11	11	11
Jongkong	12	13	12
Selimbau	15	16	16
Suhaid	9	9	9
Seberuang	14	14	14
Semitau	10	10	10
Empanang	6	6	6
Puring Kencana	6	6	6
Badau	8	8	8
Batang Lupar	8	9	9
Embaloh Hulu	10	10	10
Putussibau Utara	19	19	6
Kapuas Hulu	265	270	229

Lanjutan Tabel/*Continued Table* 4.1.10

Kecamatan Subdistrict	SMP Junior High School		
	2019	2020	2021
(1)	(5)	(6)	(7)
Silat Hilir	6	6	5
Silat Hulu	6	6	3
Hulu Gurung	9	10	7
Bunut Hulu	7	7	7
Mentebah	2	2	1
Bika	1	1	-
Kalis	5	5	4
Putussibau Selatan	7	7	1
Embaloh Hilir	5	4	5
Bunut Hilir	7	7	6
Boyan Tanjung	6	6	7
Pengkadan	5	5	5
Jongkong	5	5	6
Selimbau	8	9	8
Suhaid	4	4	4
Seberuang	3	3	3
Semitau	3	3	3
Empanang	1	1	2
Puring Kencana	1	1	1
Badau	3	3	3
Batang Lupar	2	2	2
Embaloh Hulu	2	3	3
Putussibau Utara	6	6	5
Kapas Hulu	104	106	91

Lanjutan Tabel/Continued Table 4.1.10

Kecamatan Subdistrict	SMA Senior High School		
	2019	2020	2021
(1)	(8)	(9)	(10)
Silat Hilir	1	1	1
Silat Hulu	1	1	-
Hulu Gurung	1	2	2
Bunut Hulu	2	2	2
Mentebah	1	1	1
Bika	1	1	1
Kalis	1	1	1
Putussibau Selatan	2	2	2
Embaloh Hilir	1	1	1
Bunut Hilir	3	3	3
Boyan Tanjung	2	2	3
Pengkadan	1	1	1
Jongkong	2	3	3
Selimbau	2	2	2
Suhaid	1	1	1
Seberuang	1	1	1
Semitau	1	1	1
Empanang	1	1	1
Puring Kencana	-	-	-
Badau	1	1	1
Batang Lupar	1	1	1
Embaloh Hulu	1	1	1
Putussibau Utara	2	2	2
Kapas Hulu	30	32	32

Lanjutan Tabel/*Continued Table* 4.1.10

Kecamatan <i>Subdistrict</i>	SMK <i>Vocational School</i>		
	2019	2020	2021
(1)	(11)	(12)	(13)
Silat Hilir	1	1	1
Silat Hulu	-	-	-
Hulu Gurung	1	1	1
Bunut Hulu	-	-	-
Mentebah	-	-	-
Bika	-	-	-
Kalis	-	-	-
Putussibau Selatan	2	2	2
Embaloh Hilir	-	-	-
Bunut Hilir	-	-	-
Boyan Tanjung	-	-	-
Pengkadan	-	-	-
Jongkong	-	-	-
Selimbau	-	-	-
Suhaid	-	-	-
Seberuang	-	-	-
Semitau	-	-	-
Empanang	-	-	-
Puring Kencana	-	-	-
Badau	-	1	1
Batang Lupar	-	-	-
Embaloh Hulu	-	-	-
Putussibau Utara	-	-	-
Kapas Hulu	5	5	5

Lanjutan Tabel/Continued Table 4.1.10

Kecamatan Subdistrict	Perguruan Tinggi University		
	2019	2020	2021
(1)	(14)	(15)	(16)
Silat Hilir	-	-	-
Silat Hulu	-	-	-
Hulu Gurung	-	-	-
Bunut Hulu	-	-	-
Mentebah	-	-	-
Bika	-	-	-
Kalis	-	-	-
Putussibau Selatan	1	1	-
Embaloh Hilir	-	-	-
Bunut Hilir	-	-	-
Boyan Tanjung	-	-	-
Pengkadan	-	-	-
Jongkong	-	-	1
Selimbau	-	-	-
Suhaid	-	-	-
Seberuang	-	-	-
Semitau	-	-	-
Empanang	-	-	-
Puring Kencana	-	-	-
Badau	-	-	-
Batang Lupar	-	-	-
Embaloh Hulu	-	-	-
Putussibau Utara	1	1	1
Kapas Hulu	2	2	2

Catatan/Note: ¹ Desa pada tabel ini termasuk Unit Permukiman Transmigrasi (UPT) yang masih dibina oleh kementerian terkait dan nagari di Provinsi Sumatera Barat/Villages in this table include Transmigration Settlement Unit which is still fostered by the relevant ministries and the nagari in the Province of Sumatera Barat

Sumber/Source: BPS, Pendataan Potensi Desa (Podes)/BPS-Statistics Indonesia, Village Potential Data Collection

Tabel
Table 4.1.11

Angka Partisipasi Murni (APM) dan Angka Partisipasi Kasar (APK) Menurut Jenjang Pendidikan di Kabupaten Kapuas Hulu, 2021 dan 2022
Net Enrollment Rate and Gross Enrollment Ratio by Educational Level in Kapuas Hulu Regency, 2021 and 2022

Jenjang Pendidikan Educational Level	Angka Partisipasi Murni (APM) Net Enrollment Rate		Angka Partisipasi Kasar (APK) Gross Enrollment Ratio	
	2021	2022	2021	2022
(1)	(2)	(3)	(4)	(5)
SD/MI/Sederajat Primary School	99,08	...	117,15	...
SMP/MTs/ Sederajat Lower Secondary School	67,88	...	80,18	...
SMA/SMK/MA/Sederajat Upper Secondary School	50,9	...	85,94	...

Catatan/Note: -

Sumber/Source: BPS, Survei Sosial Ekonomi Nasional (Susenas)/BPS-Statistics Indonesia, National Socioeconomic Survey

Tabel 4.1.12 **Persentase Penduduk Berumur 15 Tahun ke Atas yang Melek Huruf Menurut Jenis Kelamin di Kabupaten Kapuas Hulu, 2021 dan 2022**
Percentage of Literate People Aged 15 Years and Over by Sex in Kapuas Hulu Regency, 2021 and 2022

Jenis Kelamin Sex	2021	2021
(1)	(2)	(3)
Laki-laki/Male	95,72	...
Perempuan/Female	90,48	...
Kapuas Hulu	93,13	...

Catatan/Note: -

Sumber/Source: BPS, Survei Sosial Ekonomi Nasional (Susenas)/BPS-Statistics Indonesia, National Socioeconomic Survey

Tabel
Table 4.1.13

**Jumlah Mahasiswa dan Tenaga Pengajar di Perguruan
Tinggi di Kabupaten Kapuas Hulu, 2021/2022 dan
2022/2023**
*Number of Students and Lecturers at Universities in Kapuas
Hulu Regency, 2021/2022 and 2022/2023*

Program Studi	2021/2022			Tenaga Pengajar
	Mahasiswa			
	Laki-Laki	Perempuan	Total	
(1)	(2)	(3)	(4)	(5)
Sekolah Tinggi Ilmu Tarbiyah (STIT) Iqra' Kapuas Hulu	17	44	61	28
Pendidikan Agama Islam	17	44	61	28
PDD Politeknik Negeri Pontianak Kabupaten Kapuas Hulu	222	223	445	41
Teknik Sipil	121	94	215	13
Teknologi Pengolahan Hasil Perkebunan	60	88	148	13
Teknologi Budidaya Perikanan	41	41	82	15
Jumlah	239	267	506	69

Lanjutan Tabel/*Continued Table 4.1.10*

Program Studi	2022/2023			Tenaga Pengajar
	Mahasiswa			
	Laki-Laki	Perempuan	Total	
(1)	(6)	(7)	(8)	(9)
Sekolah Tinggi Ilmu Tarbiyah (STIT) Iqra' Kapuas Hulu	25	36	61	28
Pendidikan Agama Islam	25	36	61	28
PDD Politeknik Negeri Pontianak Kabupaten Kapuas Hulu	224	219	443	39
Teknik Sipil	128	100	228	13
Teknologi Pengolahan Hasil Perkebunan	59	78	137	14
Teknologi Budidaya Perikanan	37	41	78	12
Jumlah	249	255	504	67

Catatan/Note: ¹ Pengajar terdiri dari dosen tetap dan dosen tidak tetap

Sumber/Source: Sekolah Tinggi Ilmu Tarbiyah (STIT) Iqra' Kapuas Hulu, PDD Politeknik Negeri Pontianak Kabupaten Kapuas Hulu

4.2 KESEHATAN HEALTH

Tabel 4.2.1 **Jumlah Desa¹/Kelurahan Yang Memiliki Sarana Kesehatan Menurut Kecamatan di Kabupaten Kapuas Hulu, 2019–2021**
Number of Villages¹/Kelurahan Having Health Facilities by Subdistrict in Kapuas Hulu Regency, 2019–2021

Kecamatan Subdistrict	Rumah Sakit Hospital		
	2019	2020	2021
(1)	(2)	(3)	(4)
Silat Hilir	-	-	-
Silat Hulu	-	-	-
Hulu Gurung	-	-	-
Bunut Hulu	-	-	-
Mentebah	-	-	-
Bika	-	-	-
Kalis	-	-	-
Putussibau Selatan	-	-	-
Embaloh Hilir	-	-	-
Bunut Hilir	-	-	-
Boyan Tanjung	-	-	-
Pengkadan	-	-	-
Jongkong	-	-	-
Selimbau	-	-	-
Suhaid	-	-	-
Seberuang	-	-	-
Semitau	1	1	1
Empanang	-	-	-
Puring Kencana	-	-	-
Badau	1	1	1
Batang Lupar	-	-	-
Embaloh Hulu	-	-	-
Putussibau Utara	1	1	1
Kapuas Hulu	3	3	3

Lanjutan Tabel/Continued Table 4.2.1

Kecamatan Subdistrict	Rumah Sakit Bersalin Maternity Hospital		
	2019	2020	2021
(1)	(5)	(6)	(7)
Silat Hilir	-	-	-
Silat Hulu	-	-	-
Hulu Gurung	-	-	-
Bunut Hulu	-	-	-
Mentebah	-	-	-
Bika	-	-	-
Kalis	-	-	-
Putussibau Selatan	-	-	-
Embaloh Hilir	-	-	-
Bunut Hilir	-	-	-
Boyan Tanjung	-	-	-
Pengkadan	-	-	-
Jongkong	-	-	-
Selimbau	-	-	-
Suhaid	-	-	-
Seberuang	-	-	-
Semitau	-	-	-
Empanang	-	-	-
Puring Kencana	-	-	-
Badau	-	-	-
Batang Lupar	-	-	-
Embaloh Hulu	-	-	-
Putussibau Utara	-	-	-
Kapas Hulu	-	-	-

Lanjutan Tabel/*Continued Table* 4.2.1

Kecamatan <i>Subdistrict</i>	Poliklinik <i>Polyclinic</i>		
	2019	2020	2021
(1)	(8)	(9)	(10)
Silat Hilir	-	2	-
Silat Hulu	-	-	-
Hulu Gurung	-	-	-
Bunut Hulu	-	-	-
Mentebah	-	-	-
Bika	-	-	-
Kalis	-	-	-
Putussibau Selatan	-	1	-
Embaloh Hilir	-	-	-
Bunut Hilir	-	-	-
Boyan Tanjung	1	-	-
Pengkadan	-	-	-
Jongkong	-	1	-
Selimbau	-	1	-
Suhaid	-	-	-
Seberuang	-	-	-
Semitau	-	-	-
Empanang	-	-	-
Puring Kencana	-	-	-
Badau	-	1	-
Batang Lupar	-	-	-
Embaloh Hulu	-	-	-
Putussibau Utara	1	-	-
Kapas Hulu	2	6	-

Lanjutan Tabel/Continued Table 4.2.1

Kecamatan Subdistrict	Puskesmas Public Health Center		
	2019	2020	2021
(1)	(11)	(12)	(13)
Silat Hilir	2	1	1
Silat Hulu	1	1	1
Hulu Gurung	1	1	-
Bunut Hulu	1	1	1
Mentebah	-	1	1
Bika	1	1	1
Kalis	1	1	1
Putussibau Selatan	1	1	1
Embaloh Hilir	-	2	1
Bunut Hilir	1	2	1
Boyan Tanjung	1	1	1
Pengkadan	1	1	1
Jongkong	1	1	1
Selimbau	1	1	1
Suhaid	1	1	1
Seberuang	1	1	1
Semitau	1	1	1
Empanang	1	2	1
Puring Kencana	1	1	1
Badau	1	1	1
Batang Lupar	1	2	1
Embaloh Hulu	1	1	1
Putussibau Utara	1	1	1
Kapas Hulu	22	27	22

Lanjutan Tabel/*Continued Table* 4.2.1

Kecamatan <i>Subdistrict</i>	Puskesmas Pembantu <i>Subsidiary of Public Health Center</i>		
	2019	2020	2021
(1)	(14)	(15)	(16)
Silat Hilir	9	10	2
Silat Hulu	6	5	3
Hulu Gurung	2	3	4
Bunut Hulu	3	4	4
Mentebah	-	1	2
Bika	1	-	1
Kalis	2	7	7
Putussibau Selatan	9	9	7
Embaloh Hilir	-	1	-
Bunut Hilir	2	2	1
Boyan Tanjung	4	4	5
Pengkadan	4	3	3
Jongkong	5	2	1
Selimbau	2	5	-
Suhaid	5	4	4
Seberuang	3	4	4
Semitau	1	2	2
Empanang	2	1	-
Puring Kencana	-	-	-
Badau	4	7	-
Batang Lupar	2	2	-
Embaloh Hulu	2	3	-
Putussibau Utara	2	3	6
Kapas Hulu	70	82	56

Lanjutan Tabel/Continued Table 4.2.1

Kecamatan Subdistrict	Apotek Pharmacy		
	2019	2020	2021
(1)	(17)	(18)	(19)
Silat Hilir	-	-	-
Silat Hulu	-	-	-
Hulu Gurung	1	-	1
Bunut Hulu	-	-	-
Mentebah	-	-	-
Bika	-	-	-
Kalis	-	-	-
Putussibau Selatan	1	1	-
Embaloh Hilir	-	-	-
Bunut Hilir	-	-	-
Boyan Tanjung	1	1	-
Pengkadan	-	-	-
Jongkong	1	1	-
Selimbau	-	-	-
Suhaid	-	-	-
Seberuang	-	-	1
Semitau	1	1	1
Empanang	-	-	-
Puring Kencana	-	-	-
Badau	1	1	1
Batang Lupar	-	-	-
Embaloh Hulu	-	-	-
Putussibau Utara	1	1	1
Kapas Hulu	7	7	5

Catatan/Note: ¹ Desa pada tabel ini termasuk Unit Permukiman Transmigrasi (UPT) yang masih dibina oleh kementerian terkait dan nagari di Provinsi Sumatera Barat/Villages in this table include Transmigration Settlement Unit which is still fostered by the relevant ministries and the nagari in the Province of Sumatera Barat

Sumber/Source: BPS, Pendataan Potensi Desa (Podes)/BPS-Statistics Indonesia, Village Potential Data Collecting

Tabel 4.2.2
Table

Jumlah Tenaga Kesehatan Menurut Kecamatan di Kabupaten Kapuas Hulu, 2022
Number of Health Human Resources by Subdistrict in Kapuas Hulu Regency, 2022

Kecamatan Subdistrict	Dokter ¹ Doctor ¹	Dokter Gigi ² Dentist ²	Tenaga Keperawatan Nursing Worker	Tenaga Kebidanan Midwifery Worker	Tenaga Kefarmasian Pharmaceutical Worker
(1)	(2)	(3)	(4)	(5)	(6)
Silat Hilir	1	-	21	27	1
Silat Hulu	1	1	25	19	2
Hulu Gurung	1	1	32	18	2
Bunut Hulu	2	-	28	23	1
Mentebah	2	-	24	16	2
Bika	3	-	16	11	4
Kalis	1	1	28	26	2
Putussibau Selatan	5	1	35	34	3
Embaloh Hilir	1	-	14	8	2
Bunut Hilir	2	-	21	13	4
Boyan Tanjung	2	-	23	23	1
Pengkadan	3	-	33	13	1
Jongkong	2	1	26	18	3
Selimbau	1	-	32	16	1
Suhaid	2	-	29	18	4
Seberuang	1	-	26	18	2
Semitau	6	-	57	28	7
Empanang	1	1	8	14	1
Puring Kencana	1	-	6	8	2
Badau	6	1	23	14	2
Batang Lupar	2	1	15	13	2
Embaloh Hulu	2	-	17	11	1
Putussibau Utara	16	3	232	113	29
Kapuas Hulu	64	11	771	502	79

Catatan/Note: -

Sumber/Source: Dinas Kesehatan Kabupaten Kapuas Hulu

Tabel 4.2.3 Jumlah Rumah Sakit Umum, Rumah Sakit Khusus, dan Fasilitas Kesehatan Lainnya Menurut Kecamatan di Kabupaten Kapuas Hulu, 2021 dan 2022
Number of General Hospitals, Special Hospitals, and Other Health Facilities by District in Kapuas Hulu Regency, 2021 and 2022

Kecamatan Subdistrict	Rumah Sakit Umum General Hospital		Rumah Sakit Khusus Specialized Hospital	
	2021	2022	2021	2022
(1)	(2)	(3)	(4)	(5)
Silat Hilir	-	-	-	-
Silat Hulu	-	-	-	-
Hulu Gurung	-	-	-	-
Bunut Hulu	-	-	-	-
Mentebah	-	-	-	-
Bika	-	-	-	-
Kalis	-	-	-	-
Putussibau Selatan	-	-	-	-
Embaloh Hilir	-	-	-	-
Bunut Hilir	-	-	-	-
Boyan Tanjung	-	-	-	-
Pengkadan	-	-	-	-
Jongkong	-	-	-	-
Selimbau	-	-	-	-
Suhaid	-	-	-	-
Seberuang	-	-	-	-
Semitau	1	1	-	-
Empanang	-	-	-	-
Puring Kencana	-	-	-	-
Badau	1	1	-	-
Batang Lupar	-	-	-	-
Embaloh Hulu	-	-	-	-
Putussibau Utara	1	1	-	-
Kapuas Hulu	3	3	0	0

Lanjutan Tabel/*Continued Table* 4.2.3

Kecamatan <i>Subdistrict</i>	Puskesmas Pembantu		Pos Kesehatan Desa	
	2021	2022	2021	2022
(1)	(6)	(7)	(8)	(9)
Silat Hilir	11	11	7	7
Silat Hulu	5	5	14	14
Hulu Gurung	2	2	9	9
Bunut Hulu	4	4	10	10
Mentebah	2	2	6	6
Bika	1	1	5	5
Kalis	7	7	12	12
Putussibau Selatan	10	10	13	13
Embaloh Hilir	2	2	5	5
Bunut Hilir	2	2	6	6
Boyan Tanjung	4	5	10	9
Pengkadan	4	4	11	11
Jongkong	3	3	7	7
Selimbau	4	4	12	12
Suhaid	6	6	7	7
Seberuang	6	6	5	5
Semitau	4	4	7	7
Empanang	1	1	4	5
Puring Kencana	3	3	3	3
Badau	3	3	7	7
Batang Lupar	2	2	5	5
Embaloh Hulu	5	5	6	6
Putussibau Utara	9	9	13	13
Kapas Hulu	100	101	184	184

Catatan/*Note*: -Sumber/*Source*: Dinas Kesehatan Kabupaten Kapuas Hulu

4.3 AGAMA DAN SOSIAL LAINNYA RELIGION AND OTHER SOCIAL AFFAIRS

Tabel 4.3.1 Jumlah Tempat Peribadatan Menurut Kecamatan di Kabupaten Kapuas Hulu, 2022
Number of Places of Worship by Subdistrict in Kapuas Hulu Regency, 2022

Kecamatan Subdistrict	Masjid Mosque	Surau	Gereja Protestan Protestant Church	Gereja Katolik Catholic Church	Pura Temple	Vihara
(1)	(2)	(3)	(4)	(5)	(6)	(7)
Silat Hilir	15	32	22	45	-	-
Silat Hulu	9	6	13	20	-	-
Hulu Gurung	30	22	-	-	-	-
Bunut Hulu	17	21	5	8	-	-
Mentebah	12	10	19	7	-	-
Bika	2	3	7	6	-	-
Kalis	8	10	15	43	-	-
Putussibau Selatan	11	25	19	10	-	-
Embaloh Hilir	4	10	7	13	-	-
Bunut Hilir	14	14	1	3	-	-
Boyan Tanjung	22	23	2	3	-	-
Pengkadan	20	18	-	-	-	-
Jongkong	16	22	-	3	-	-
Selimbau	22	20	2	1	-	-
Suhaid	9	22	7	5	-	-
Seberuang	1	3	19	35	-	-
Semitau	3	7	5	14	-	-
Empanang	4	2	2	8	-	-
Puring Kencana	2	1	4	9	-	-
Badau	6	8	7	16	-	-
Batang Lupar	2	3	23	6	-	-
Embaloh Hulu	1	2	3	12	-	-
Putussibau Utara	15	27	28	27	-	-
Kapuas Hulu	245	311	210	294	0	0

Sumber/Source: Dinas Kependudukan dan Pencatatan Sipil Kabupaten Kapuas Hulu

Tabel
Table 4.3.2**Jumlah Desa¹/Kelurahan yang Mengalami Bencana Alam²
Menurut Kecamatan di Kabupaten Kapuas Hulu, 2019–
2021**
**Number of Villages¹/Kelurahan That Had Natural Disaster²
by Subdistrict in Kapuas Hulu Regency, 2019–2021**

Kecamatan Subdistrict	Banjir/Flood		
	2019	2020	2021
(1)	(2)	(3)	(4)
Silat Hilir	-	9	11
Silat Hulu	-	1	-
Hulu Gurung	-	11	2
Bunut Hulu	2	1	2
Mentebah	6	-	4
Bika	6	6	3
Kalis	4	-	13
Putussibau Selatan	-	-	1
Embaloh Hilir	8	9	9
Bunut Hilir	-	1	11
Boyan Tanjung	10	-	5
Pengkadan	-	7	-
Jongkong	-	7	9
Selimbau	-	3	5
Suhaid	-	-	-
Seberuang	-	6	5
Semitau	6	-	6
Empanang	-	-	-
Puring Kencana	-	-	-
Badau	-	1	-
Batang Lupar	-	-	3
Embaloh Hulu	2	3	7
Putussibau Utara	8	-	5
Kapuas Hulu	52	65	101

Lanjutan Tabel/Continued Table 4.3.2

Kecamatan Subdistrict	Tanah Longsor/Landslide		
	2019	2020	2021
(1)	(5)	(6)	(7)
Silat Hilir	-	2	1
Silat Hulu	-	-	-
Hulu Gurung	-	-	-
Bunut Hulu	-	-	2
Mentebah	-	-	-
Bika	-	-	-
Kalis	-	-	1
Putussibau Selatan	-	-	2
Embaloh Hilir	-	-	-
Bunut Hilir	-	-	1
Boyan Tanjung	1	-	-
Pengkadan	-	5	-
Jongkong	-	3	-
Selimbau	-	1	-
Suhaid	-	-	-
Seberuang	-	-	-
Semitau	-	-	-
Empanang	-	-	-
Puring Kencana	-	-	-
Badau	-	-	-
Batang Lupar	-	-	1
Embaloh Hulu	1	-	-
Putussibau Utara	-	1	1
Kapas Hulu	2	12	9

Catatan/Note: ¹ Desa pada tabel ini termasuk Unit Permukiman Transmigrasi (UPT) yang masih dibina oleh kementerian terkait dan nagari di Provinsi Sumatera Barat/Villages in this table are included in Transmigration Settlement Unit which is still fostered by the relevant ministries and the nagari in the Province of Sumatera Barat

Sumber/Source: ² Kejadian dalam setahun sebelum tahun pencacahan/Occured during the last one year before the enumeration years
BPS, Pendataan Potensi Desa (Podes)/BPS-Statistics Indonesia, Village Potential Data Collecting

4.4 KEMISKINAN POVERTY

Tabel 4.4.1 Garis Kemiskinan, Jumlah, dan Persentase Penduduk Miskin di Kabupaten Kapuas Hulu, 2015–2022
Poverty Line, Number, and Percentage of Poor People in Kapuas Hulu Regency, 2015–2022

Tahun Year	Garis Kemiskinan (rupiah/kapita/bulan) Poverty Line (rupiah/capita/month)	Jumlah Penduduk Miskin (ribu) Number of Poor People (thousand)	Persentase Penduduk Miskin Percentage of Poor People
(1)	(2)	(3)	(4)
2015	346 335	23,74	9,66
2016	369 981	24,49	9,82
2017	384 275	23,96	9,45
2018	430 652	24,76	9,60
2019	452 471	25,22	9,62
2020	465 360	23,93	8,99
2021	481 826	24,03	8,93
2022	508 087	23,43	8,59

Catatan/Note: -

Sumber/Source: BPS, Survei Sosial Ekonomi Nasional Maret/BPS-Statistics Indonesia, March National Socioeconomic Survey

Tabel 4.4.2 Indeks Kedalaman Kemiskinan dan Indeks Keparahan Kemiskinan di Kabupaten Kapuas Hulu, 2015–2022
Poverty Gap Index and Poverty Severity Index in Kapuas Hulu Regency, 2015–2022

Tahun Year	Indeks Kedalaman Kemiskinan Poverty Gap Index	Indeks Keparahan Kemiskinan Poverty Severity Index
(1)	(2)	(3)
2015	1,73	0,49
2016	1,43	0,34
2017	1,28	0,27
2018	1,34	0,29
2019	0,94	0,17
2020	1,52	0,35
2021	0,94	0,15
2022	1,41	0,37

Catatan/Note: -

Sumber/Source: BPS, Survei Sosial Ekonomi Nasional Maret/BPS-Statistics Indonesia, March National Socioeconomic Survey

PERTANIAN, KEHUTANAN, PETERNAKAN, DAN PERIKANAN

5

AGRICULTURE, FORESTRY, LIVESTOCK, AND FISHERY

Produksi Tanaman Sayuran Menurut Kecamatan dan Jenis
Tanaman di Kabupaten Kapuas Hulu (kuintal).

KETIMUN

Cucumber

4. 222

1



2

KACANG PANJANG

Long Beans

3. 513



3

TERUNG

Eggplant

2. 867



CABAI RAWIT
Cayenne Pepper

2. 497

4



PENJELASAN TEKNIS

1. **Luas Tanaman yang dipanen** berhasil/luas panen adalah luas tanaman yang dipungut hasilnya setelah tanaman tersebut cukup umur dan sesuai dengan kriteria panen, hasilnya paling sedikit 11% dari keadaan normal. Mencabut bibit tidak termasuk sebagai memungut hasil. Luas tanaman sayuran, buah-buahan, biofarmaka dan tanaman hias yang diambil hasilnya atau dipanen pada periode pelaporan. Luas panen untuk tanaman sayuran: luas tanaman yang dipanen sekaligus/habis/dibongkar dan luas tanaman yang dipanen berkali-kali (lebih dari satu kali) belum habis.
2. **Produksi** adalah banyaknya hasil dari setiap tanaman sayuran dan buah-buahan semusim menurut bentuk produksi (hasil) yang diambil berdasarkan luas yang dipanen pada bulan laporan. Produksi adalah hasil menurut bentuk produk dari setiap tanaman sayuran, buah-buahan, biofarmaka dan tanaman hias yang diambil berdasarkan luas yang dipanen.
3. **Tanaman sayuran semusim** adalah tanaman sumber vitamin, garam mineral dan lain-lain yang dikonsumsi dari bagian tanaman yang berupa daun, bunga, dan

TECHNICAL NOTES

1. **Plant area harvested successfully/harvested area** is the area of plants that are harvested after the plants are old enough and in accordance with the harvest criteria, the yield is at least 11% of normal conditions. Pulling the seeds is not included as collecting the results. Area of vegetables, fruits, biopharmaceuticals and ornamental plants harvested or harvested in the reporting period. Harvested area for vegetable crops: crop area harvested all at once/exploited/unloaded and area of crop harvested multiple times (more than once) has not been exhausted.
2. **Production** is the number of yields from each seasonal vegetable and fruit crop according to the form of production (yield) which is taken based on the area harvested in the reporting month. Production is the result according to the product form of each vegetable, fruit, biopharmaceutical and ornamental plant which is taken based on the area harvested.
3. **Seasonal vegetable plants** are plants that are sources of vitamins, mineral salts and others which are consumed from plant parts in the form of leaves, flowers and

umbinya, yang berumur kurang dari satu tahun, terdiri dari bawang merah, bawang putih, bawang daun, kentang, kol/kubis, kembang kol, petsai/sawi, wortel, lobak, kacang merah, kacang panjang, cabai besar, cabai rawit, paprika, jamur, tomat, terung, buncis, ketimun, labu siam, kangkung, dan bayam.

tubers, which are less than one year old, consisting of shallots, garlic, leeks, potatoes, cabbage.

4. Tanaman buah-buahan semusim adalah tanaman sumber vitamin, garam mineral dan lain-lain yang dikonsumsi dari bagian tanaman yang berupa buah, berumur kurang dari satu tahun, tidak berbentuk pohon/rumpun tetapi menjalar dan berbatang lunak. Tanaman ini terdiri dari melon, semangka, blewah, dan stroberi.

4. Seasonal fruit plants are plants that are a source of vitamins, mineral salts and others which are consumed from the part of the plant in the form of fruit, less than one year old, not in the form of a tree/clump but spreading and having soft trunks. This plant consists of melons, watermelons, cantaloupe, and strawberries.

5. Tanaman buah-buahan tahunan adalah sumber vitamin, garam dan mineral dan lain-lain yang dikonsumsi dari bagian tanaman yang berupa buah dan merupakan tanaman tahunan.

5. Annual fruit plants are sources of vitamins, salts and minerals and others which are consumed from the part of the plant in the form of fruit and are annual plants.

6. Tanaman Sayuran Tahunan adalah tanaman sumber vitamin, garam mineral dan lain-lain yang dikonsumsi dari bagian tanaman yang berupa daun dan atau buah yang berumur lebih dari satu tahun.

6. Annual Vegetable Plants are plants that are sources of vitamins, mineral salts and others which are consumed from plant parts in the form of leaves and or fruit that are more than one year old.

7. Tanaman Biofarmaka adalah tanaman yang bermanfaat

7. Biopharmaceutical plants are plants that are useful for

untuk obat-obatan, kosmetik dan kesehatan yang dikonsumsi atau digunakan dari bagian-bagian tanaman seperti daun, batang, buah, umbi (rimpang) ataupun akar.

medicine, cosmetics and health that are consumed or used from plant parts such as leaves, stems, fruits, tubers (rhizomes) or roots.

- 8. Tanaman hias** adalah tanaman yang mempunyai nilai keindahan baik dari segi bentuk, warna daun, tajuk maupun bunganya. Tanaman hias sering digunakan untuk penghias pekarangan dan lain sebagainya.
- 8. Ornamental plants** are plants that have a beauty value in terms of shape, leaf color, crown and flowers. Ornamental plants are often used to decorate the yard and so on.
- 9. Luas Areal Perkebunan** adalah luas areal yang diusahakan oleh perusahaan perkebunan untuk komoditas tanaman perkebunan dalam satuan Hektar (Ha) yang dapat terdiri dari lahan Tanaman Belum Menghasilkan (TBM), Tanaman Menghasilkan (TM), dan Tanaman Rusak/Tanaman Tidak Menghasilkan (TR/TTM).
- 9. Plantation area** is the area cultivated by plantation companies for plantation crop commodities in hectares (Ha) which can consist of immature plantations (TBM), mature plants (TM), and damaged plants/non-producing plants (TR/TTM).
- 10. Produksi kebun** atau lazim disebut produksi primer adalah produksi/hasil yang dipanen dari usaha perkebunannya tanpa melalui proses pengolahan lebih lanjut.
- 10. Garden production** or commonly referred to as primary production is production/products harvested from the plantation business without going through further processing.
- 11. Populasi ternak** adalah jumlah ternak yang diusahakan.
- 11. Livestock population** is the number of livestock cultivated.
- 12. Produksi ternak** meliputi hasil penggemukan, susu, telur, madu, dan produksi lainnya. Hasil penggemukan ternak
- 12. Livestock production** includes fattening, milk, eggs, honey, and other products. The result of fattening livestock (not capital

(bukan ternak barang modal) merupakan nilai pertambahan bobot dan nilai pertambahan populasi ternak yang diperoleh dari pencatatan mutasi ternak.

goods) is the value of weight gain and the value of livestock population increase obtained from the recording of livestock mutations.

13. Ternak besar adalah peternakan yang diusahakan dengan memelihara hewan yang berukuran besar. Hewan yang digolongkan ternak besar, yaitu kuda, kerbau, dan sapi (lembu).

13. Large cattle are farms that are cultivated by raising large animals. Animals classified as large livestock, namely horses, buffalo, and cows (ox).

14. Ternak kecil adalah peternakan yang diusahakan dengan memelihara hewan yang berukuran kecil. Hewan yang digolongkan ternak kecil, yaitu babi, kambing, domba (biri-biri), dan kelinci.

14. Small livestock is a farm that is cultivated by raising small animals. Animals classified as small livestock, namely pigs, goats, sheep (sheep), and rabbits.

15. Ternak unggas adalah peternakan yang diusahakan dengan memelihara hewan yang bersayap atau sebangsa burung. Hewan yang digolongkan ke dalam ternak unggas, yaitu ayam, itik (bebek), angsa, entog, dan burung puyuh.

15. Poultry is a farm that is cultivated by raising animals with wings or similar birds. Animals that are classified into poultry are chickens, ducks (ducks), geese, squid, and quail.

16. Produksi ikan adalah seluruh hasil yang diperoleh dari kegiatan penangkapan atau budidaya ikan/binatang air lainnya/tanaman air yang ditangkap atau dipanen dari sumber perikanan alami atau dari tempat pemeliharaan, baik yang diusahakan oleh perusahaan perikanan maupun rumah tangga perikanan.

16. Fish production is all results obtained from catching or cultivating fish/other aquatic animals/aquatic plants caught or harvested from natural fishery sources or from maintenance sites, both those managed by fishing companies and fishery households.

- 17. Budidaya ikan** adalah kegiatan memelihara ikan/binatang air lainnya/tanaman air dengan menggunakan fasilitas buatan. Termasuk juga kegiatan pembenihan ikan.
- 17. *Fish cultivation*** is the activity of maintaining fish/other aquatic animals/water plants using artificial facilities. This includes fish hatchery activities.
- 18. Rumah tangga perikanan tangkap/budidaya** adalah rumah tangga yang melakukan kegiatan penangkapan ikan budidaya ikan/binatang air lainnya/tanaman air dengan tujuan sebagian/ seluruh hasilnya untuk dijual.
- 18. *Capture fisheries/cultivation households*** are households that carry out catching fish/ other aquatic animals/aquatic plants with the aim of catching some/all of the results for sale.
- 19. Keramba** merupakan tempat pemeliharaan dan budidaya ikan tradisional yang mirip tambak ikan. Jenis-jenis ikan tertentu dibudidayakan di dalam keramba untuk kemudian dipanen menurut usia ikan.
- 19. *Cage*** is a place for traditional fish maintenance and cultivation, which is similar to a fish pond. Certain types of fish are cultivated in cages and then harvested according to the age of the fish.

ULASAN

Hortikultura

Tanaman Hortikultura terbagi menjadi empat kategori, yaitu tanaman sayur dan buah-buahan semusim, tanaman sayur dan buah-buahan tahunan, tanaman biofarmaka, dan tanaman hias. Pada tanaman sayur dan buah-buahan semusim, produksi terbanyak selama tahun 2021 yaitu tanaman ketimun sebanyak 4.005,30 kuintal. Untuk tanaman sayur dan buah-buahan tahunan, produksi terbanyak yaitu tanaman durian sebanyak 21.917 kuintal sedangkan yang terendah tanaman salak sebanyak 275 kuintal. Untuk tanaman biofarmaka, produksi terbanyak yaitu tanaman jahe sebanyak 178.605 kg sedangkan yang terendah tanaman temuireng sebanyak 20 kg. Untuk tanaman hias, produksi terbanyak yaitu tanaman mawar sebanyak 59 tangkai.

Perkebunan

Hampir semua komoditas perkebunan tidak mengalami perubahan luas areal perkebunan, kecuali karet yang mengalami penurunan luas areal perkebunan dan sawit, lada, dan pinang mengalami penambahan luas areal perkebunannya. Produksi kelapa sawit mengalami penurunan 53,26 persen dari 289 ribu ton pada tahun 2020 menjadi 135 ribu ton pada tahun 2021. Karet juga mengalami penurunan produksi dari 12.747 ton menjadi 12.681 ton pada tahun 2021. Produksi

DESCRIPTION

Horticulture

Horticultural crops are divided into four categories, namely seasonal vegetable and fruit crops, annual vegetable and fruit crops, biopharmaceutical plants, and ornamental plants. In seasonal vegetable and fruit crops, the highest production during 2021 is cucumber plants as much as 4,005.30 quintals. For annual vegetable and fruit crops, the highest production was durian with 21,917 quintals, while the lowest was salak with 275 quintals. For biopharmaceutical plants, the highest production was ginger with a total of 178,605 kg, while the lowest production was for the plant with a total of 20 kg. For ornamental plants, the highest production was roses as many as 59 stalks.

Plantation

Almost all plantation commodities did not experience changes in plantation area, except for rubber which experienced a decrease in plantation area and oil palm, pepper, and betel palm experienced an increase in plantation area. Palm oil production decreased 53.26 percent from 289 thousand tons in 2020 to 135 thousand tons in 2021. Rubber also experienced a decline in production from 12,747 tons to 12,681 tons in 2021. Coffee production decreased from 1.6 tons in in 2020 to 0.98 tons in 2021. Meanwhile, cocoa

kopi menurun dari 1,6 ton pada tahun 2020 menjadi 0,98 ton pada tahun 2021. Sedangkan produksi kakao di tahun 2020 sebesar 2 ton turun menjadi 1,8 ton di tahun 2021. Begitu juga dengan produksi aren yang turun sebesar 0,38 ton menjadi 2,09 ton di tahun 2021.

Peternakan

Sub sektor Peternakan diarahkan untuk meningkatkan pendapatan petani ternak, perbaikan gizi masyarakat dan memperluas lapangan usaha dan kesempatan kerja. Berdasarkan pada data yang diperoleh dari Dinas Pertanian dan Peternakan, dapat diketahui bahwa populasi ternak besar di Kabupaten Kapuas Hulu, yaitu Sapi sebesar 6.591 ekor untuk tahun 2021 dan ternak kecil yang terdiri dari Kambing 1.092 ekor dan Babi 13.653 ekor. Populasi unggas terbanyak adalah ayam pedaging sebanyak 1.001.585 ekor dengan produksi 1.572.419 kg daging di tahun 2021.

Perikanan

Secara geografis, Kabupaten Kapuas Hulu memiliki potensi yang cukup besar di bidang perikanan. Total produksi tangkap ikan perairan umum di Kabupaten Kapuas Hulu mencapai 25.608,707 ton. Jenis ikan dengan produksi terbesar yaitu ikan umpan sebanyak 5.890,429 ton. Sedangkan total produksi budidaya ikan di Kabupaten Kapuas Hulu mencapai 35.543 ton dengan produksi budidaya terbesar didapatkan dari keramba.

production in 2020 was 2 tons down to 1.8 tons in 2021. Likewise, palm sugar production decreased by 0.38 tons to 2.09 tons in 2021.

Livestock

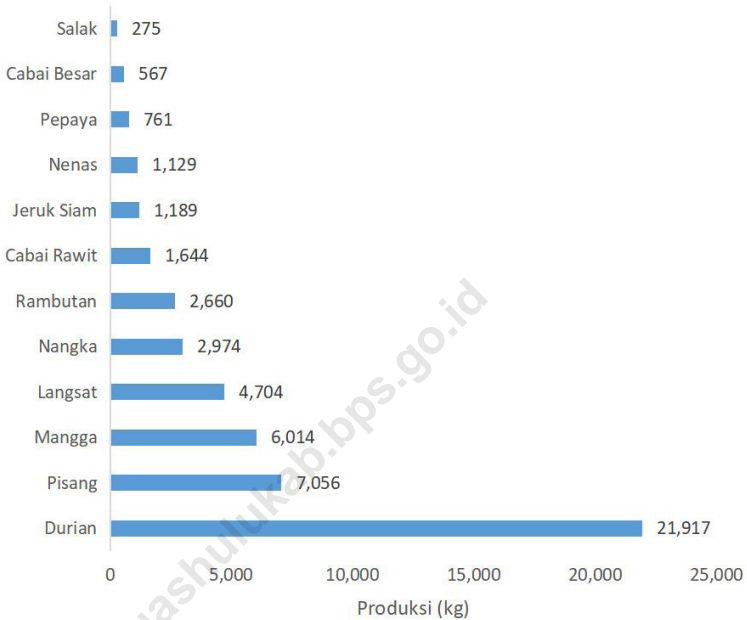
The Livestock sub-sector is directed at increasing livestock farmers' income, community nutrition and business and employment opportunities. Based on data obtained from the Department of Agriculture and Livestock, it can be seen that the population of large livestock in Kapuas Hulu Regency is 6,591 cows for 2021 and small livestock consisting of 1,092 goats and 13,653 pigs. The largest poultry population is broilers as many as 1,001,585 heads with a production of 1,572,419 kg in 2021.

Fishery

Geographically, Kapuas Hulu Regency has considerable potential in the field of fisheries. The total production of fish caught in public waters in Kapuas Hulu Regency reached 25,608,707 tons. The type of fish with the largest production is bait fish as much as 5,890,429 tons. Meanwhile, the total production of fish farming in Kapuas Hulu Regency reached 35,543 tons with the largest aquaculture production obtained from cages.

Gambar
Figures 5.1

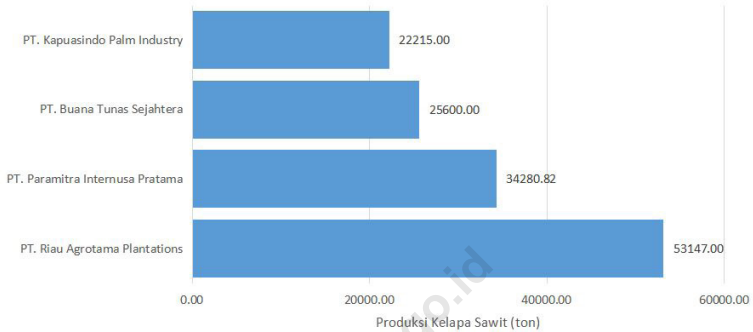
**Produksi Buah-buahan di Kabupaten Kapuas Hulu
(kuintal), 2021**
Production of Fruits in Kapuas Hulu Regency (kuintal), 2021



Sumber/Source : BPS, Statistik Pertanian Hortikultura SPH-SBS/BPS-Statistics Indonesia, Agricultural Statistic for Horticulture SPH-SBS

Gambar 5.2
Figures

**Produksi Kelapa Sawit Menurut Perusahaan di Kabupaten
Kapas Hulu, 2021**
*Production of Oil Palm by Company in Kapuas Hulu
Regency, 2021*



Sumber/Source : Dinas Pertanian dan Pangan Kabupaten Kapuas Hulu

5.1 HORTIKULTURA HORTICULTURE

Tabel 5.1.1 **Luas Panen Tanaman Sayuran Menurut Kecamatan dan Jenis Tanaman di Kabupaten Kapuas Hulu (ha), 2021 dan 2022**
Harvested Area of Vegetables by Subdistrict and Kind of Plant in Kapuas Hulu Regency (ha), 2021 and 2022

Kecamatan Subdistrict	Bawang Merah Shallot		Cabai Besar Chili/Big Chili	
	2021	2022	2021	2022
(1)	(2)	(3)	(4)	(5)
Silat Hilir	-	-	-	-
Silat Hulu	-	-	-	-
Hulu Gurung	-	-	-	-
Bunut Hulu	-	-	11	18
Mentebah	-	-	-	-
Bika	-	-	-	-
Kalis	-	-	-	-
Putussibau Selatan	-	-	3	2
Embaloh Hilir	-	-	-	-
Bunut Hilir	-	-	-	-
Boyan Tanjung	-	-	3	3
Pengkadan	-	-	-	-
Jongkong	-	-	-	-
Selimbau	-	-	-	-
Suhaid	-	-	-	-
Seberuang	-	-	-	-
Semitau	-	-	-	-
Empanang	-	-	-	-
Puring Kencana	-	-	-	-
Badau	-	-	-	-
Batang Lupar	-	-	15	11
Embaloh Hulu	-	-	-	-
Putussibau Utara	1	-	5	4
Kapuas Hulu	1	0	37	38

Lanjutan Tabel/Continued Table 5.1.1

Kecamatan Subdistrict	Cabai Rawit Chili/Cayenne Pepper		Kentang Potato	
	2021	2022	2021	2022
(1)	(6)	(7)	(8)	(9)
Silat Hilir	4	4	-	-
Silat Hulu	20	21	-	-
Hulu Gurung	14	25	-	-
Bunut Hulu	13	16	-	-
Mentebah	4	5	-	-
Bika	1	1	-	-
Kalis	8	6	-	-
Putussibau Selatan	4	3	-	-
Embaloh Hilir	-	-	-	-
Bunut Hilir	5	8	-	-
Boyan Tanjung	14	26	-	-
Pengkadan	23	27	-	-
Jongkong	1	1	-	-
Selimbau	1	-	-	-
Suhaid	3	2	-	-
Seberuang	4	3	-	-
Semitau	2	4	-	-
Empanang	4	1	-	-
Puring Kencana	2	2	-	-
Badau	4	3	-	-
Batang Lupar	14	14	-	-
Embaloh Hulu	3	11	-	-
Putussibau Utara	20	15	-	-
Kapuas Hulu	166	198	0	0

Lanjutan Tabel/*Continued Table* 5.1.1

Kecamatan Subdistrict	Kubis Cabbage		Tomat Tomato	
	2021	2022	2021	2022
(1)	(10)	(11)	(12)	(13)
Silat Hilir	-	-	-	-
Silat Hulu	-	-	-	-
Hulu Gurung	-	-	8	7
Bunut Hulu	-	-	2	2
Mentebah	-	-	2	3
Bika	-	-	-	-
Kalis	-	-	-	-
Putussibau Selatan	-	-	3	3
Embaloh Hilir	-	-	-	-
Bunut Hilir	-	-	4	1
Boyan Tanjung	-	-	4	6
Pengkadan	-	-	-	3
Jongkong	-	-	1	1
Selimbau	-	-	2	-
Suhaid	-	-	-	-
Seberuang	-	-	-	-
Semitau	-	-	-	-
Empanang	-	-	2	1
Puring Kencana	-	-	-	-
Badau	-	-	2	2
Batang Lupar	-	-	-	-
Embaloh Hulu	-	-	-	-
Putussibau Utara	-	-	1	1
Kapas Hulu	0	0	30	30

Lanjutan Tabel/Continued Table 5.1.1

Kecamatan Subdistrict	Bawang Putih Garlic		Bawang Daun leek		Bayam Spinach	
	2021	2022	2021	2022	2021	2022
(1)	(14)	(15)	(16)	(17)	(18)	(19)
Silat Hilir	-	-	-	-	-	-
Silat Hulu	-	-	-	-	-	-
Hulu Gurung	-	-	-	-	19	25
Bunut Hulu	-	-	-	-	15	23
Mentebah	-	-	-	-	1	-
Bika	-	-	-	-	-	-
Kalis	-	-	-	-	4	5
Putussibau Selatan	-	-	10	12	10	12
Embaloh Hilir	-	-	-	-	2	-
Bunut Hilir	-	-	-	-	2	11
Boyan Tanjung	-	-	-	-	6	7
Pengkadan	-	-	-	-	1	-
Jongkong	-	-	-	-	-	-
Selimbau	-	-	-	-	-	-
Suhaid	-	-	-	-	-	-
Seberuang	-	-	-	-	1	1
Semitau	-	-	-	-	6	10
Empanang	-	-	-	-	7	6
Puring Kencana	-	-	-	-	-	-
Badau	-	-	-	-	8	8
Batang Lupar	-	-	-	-	34	13
Embaloh Hulu	-	-	-	-	3	18
Putussibau Utara	-	-	3	4	11	11
Kapas Hulu	0	0	13	16	129	149

Lanjutan Tabel/*Continued Table* 5.1.1

Kecamatan Subdistrict	Buncis <i>String bean</i>		Kacang Panjang <i>Long Beans</i>		Kangkung <i>Water Spinach</i>	
	2021	2022	2021	2022	2021	2022
(1)	(20)	(21)	(22)	(23)	(24)	(25)
Silat Hilir	-	-	5	5	-	-
Silat Hulu	-	-	-	-	-	-
Hulu Gurung	-	2	15	23	14	20
Bunut Hulu	-	10	13	16	12	17
Mentebah	1	1	6	5	8	10
Bika	-	-	-	-	-	-
Kalis	3	-	1	1	3	1
Putussibau Selatan	-	-	5	5	10	12
Embaloh Hilir	-	-	-	-	1	-
Bunut Hilir	-	-	5	7	4	9
Boyan Tanjung	-	-	14	41	9	21
Pengkadan	-	-	26	24	2	7
Jongkong	-	-	2	2	1	2
Selimbau	-	-	19	27	2	7
Suhaid	-	-	6	4	6	5
Seberuang	-	-	6	3	4	2
Semitau	-	1	11	16	9	13
Emanang	4	2	4	2	8	6
Puring Kencana	-	-	-	-	-	-
Badau	-	-	5	3	9	9
Batang Lupar	-	-	36	23	21	15
Embaloh Hulu	-	-	5	17	6	16
Putussibau Utara	5	5	19	17	10	9
Kapas Hulu	13	20	201	240	137	182

Lanjutan Tabel/Continued Table 5.1.1

Kecamatan Subdistrict	Ketimun Cucumber		Petsai/Sawi Chinese Cabbage		Terung Eggplant	
	2021	2022	2021	2022	2021	2022
(1)	(26)	(27)	(28)	(29)	(30)	(31)
Silat Hilir	1	-	-	-	-	-
Silat Hulu	-	-	-	-	-	-
Hulu Gurung	13	25	2	5	10	9
Bunut Hulu	12	17	6	19	11	15
Mentebah	5	4	-	-	5	4
Bika	1	-	-	-	-	-
Kalis	3	1	6	8	2	1
Putussibau Selatan	1	-	10	16	3	4
Embaloh Hilir	-	-	-	-	1	-
Bunut Hilir	6	5	7	10	6	9
Boyan Tanjung	10	31	5	19	5	22
Pengkadan	18	10	-	-	4	3
Jongkong	1	1	-	-	0	1
Selimbau	22	33	-	-	11	18
Suhaid	12	10	-	-	5	4
Seberuang	7	2	1	1	3	3
Semitau	15	17	3	8	9	10
Empanang	3	2	-	-	3	1
Puring Kencana	1	1	1	-	2	2
Badau	4	4	8	6	2	2
Batang Lupar	38	24	12	7	24	9
Embaloh Hulu	9	17	2	8	6	15
Putussibau Utara	18	10	7	9	9	6
Kapas Hulu	199	215	70	117	121	136

Catatan/Note: -

Sumber/Source: BPS, Statistik Pertanian Hortikultura SPH-SBS/BPS-Statistics Indonesia, Agricultural Statistic for Horticulture SPH-SBS

Tabel
Table 5.1.2

Produksi Tanaman Sayuran Menurut Kecamatan dan Jenis Tanaman di Kabupaten Kapuas Hulu (kuintal), 2021 dan 2022

Production of Vegetables by Subdistrict and Kind of Plant in Kapuas Hulu Regency (quintal), 2021 and 2022

Kecamatan Subdistrict	Bawang Merah Shallot		Cabai Besar Chili/Big Chili	
	2021	2022	2021	2022
(1)	(2)	(3)	(4)	(5)
Silat Hilir	-	-	-	-
Silat Hulu	-	-	-	-
Hulu Gurung	-	-	-	-
Bunut Hulu	-	-	329	930
Mentebah	-	-	-	-
Bika	-	-	-	-
Kalis	-	-	-	-
Putussibau Selatan	-	-	26	28
Embaloh Hilir	-	-	-	-
Bunut Hilir	-	-	-	-
Boyan Tanjung	-	-	8	15
Pengkadan	-	-	-	-
Jongkong	-	-	-	-
Selimbau	-	-	-	-
Suhaid	-	-	-	-
Seberuang	-	-	-	-
Semitau	-	-	-	-
Empanang	-	-	-	-
Puring Kencana	-	-	-	-
Badau	-	-	-	-
Batang Lupar	-	-	116	58
Embaloh Hulu	-	-	-	-
Putussibau Utara	2	1	88	41
Kapuas Hulu	2	1	567	1 072

Lanjutan Tabel/Continued Table 5.1.2

Kecamatan Subdistrict	Cabai Rawit Chili/Cayenne Pepper		Kentang Potato	
	2021	2022	2021	2022
(1)	(6)	(7)	(8)	(9)
Silat Hilir	33	39	-	-
Silat Hulu	200	224	-	-
Hulu Gurung	91	225	-	-
Bunut Hulu	389	958	-	-
Mentebah	30	38	-	-
Bika	6	2	-	-
Kalis	17	15	-	-
Putussibau Selatan	34	26	-	-
Embaloh Hilir	-	-	-	-
Bunut Hilir	34	49	-	-
Boyan Tanjung	74	108	-	-
Pengkadan	110	128	-	-
Jongkong	15	29	-	-
Selimbau	69	-	-	-
Suhaid	10	21	-	-
Seberuang	54	85	-	-
Semitau	10	10	-	-
Empanang	56	69	-	-
Puring Kencana	46	32	-	-
Badau	47	74	-	-
Batang Lupar	124	134	-	-
Embaloh Hulu	48	94	-	-
Putussibau Utara	147	139	-	-
Kapas Hulu	1 644	2 497	0	0

Lanjutan Tabel/*Continued Table* 5.1.2

Kecamatan Subdistrict	Kubis Cabbage		Tomat Tomato	
	2021	2022	2021	2022
(1)	(10)	(11)	(12)	(13)
Silat Hilir	-	-	-	-
Silat Hulu	-	-	-	-
Hulu Gurung	-	-	26	33
Bunut Hulu	-	-	97	95
Mentebah	-	-	7	18
Bika	-	-	1	-
Kalis	-	-	-	-
Putussibau Selatan	-	-	21	20
Embaloh Hilir	-	-	-	-
Bunut Hilir	-	-	11	1
Boyan Tanjung	-	-	11	9
Pengkadan	-	-	-	3
Jongkong	-	-	3	7
Selimbau	-	-	214	-
Suhaid	-	-	-	-
Seberuang	-	-	-	8
Semitau	-	-	-	-
Empanang	-	-	37	70
Puring Kencana	-	-	-	-
Badau	-	-	40	47
Batang Lupar	-	-	-	-
Embaloh Hulu	-	-	-	-
Putussibau Utara	-	-	2	1
Kapas Hulu	0	0	471	312

Lanjutan Tabel/Continued Table 5.1.2

Kecamatan Subdistrict	Bawang Putih Garlic		Bawang Daun		Bayam Spinach	
	2021	2022	2021	2022	2021	2022
(1)	(14)	(15)	(16)	(17)	(18)	(19)
Silat Hilir	-	-	-	-	-	-
Silat Hulu	-	-	-	-	-	-
Hulu Gurung	-	-	-	-	28	27
Bunut Hulu	-	-	-	-	467	1208
Mentebah	-	-	-	-	2	-
Bika	-	-	-	-	-	-
Kalis	-	-	-	-	6	8
Putussibau Selatan	-	-	159	192	85	26
Embaloh Hilir	-	-	-	-	4	-
Bunut Hilir	-	-	-	-	6	31
Boyan Tanjung	-	-	-	-	10	8
Pengkadan	-	-	-	-	1	-
Jongkong	-	-	-	-	-	-
Selimbau	-	-	-	-	-	-
Suhaid	-	-	-	-	-	-
Seberuang	-	-	-	-	3	7
Semitau	-	-	-	-	20	20
Empanang	-	-	-	-	45	68
Puring Kencana	-	-	-	-	-	-
Badau	-	-	-	-	28	27
Batang Lupar	-	-	-	-	51	14
Embaloh Hulu	-	-	-	-	5	22
Putussibau Utara	-	-	10	11	20	14
Kapas Hulu	0	0	169	203	781	1 479

Lanjutan Tabel/*Continued Table 5.1.2*

Kecamatan Subdistrict	Buncis <i>String bean</i>		Kacang Panjang <i>Long Beans</i>		Kangkung <i>Water Spinach</i>	
	2021	2022	2021	2022	2021	2022
(1)	(20)	(21)	(22)	(23)	(24)	(25)
Silat Hilir	-	-	59	59	-	-
Silat Hulu	-	-	-	-	-	-
Hulu Gurung	-	3	79	113	32	55
Bunut Hulu	-	295	474	1 181	407	822
Mentebah	3	6	44	44	18	26
Bika	-	-	-	1	-	-
Kalis	6	-	5	3	8	2
Putussibau Selatan	-	-	33	31	111	209
Embaloh Hilir	-	-	-	-	2	1
Bunut Hilir	-	-	16	35	28	53
Boyan Tanjung	-	-	50	138	19	50
Pengkadan	-	-	59	48	4	16
Jongkong	-	-	24	41	4	19
Selimbau	-	-	1 630	1 381	778	88
Suhaid	-	-	21	20	11	11
Seberuang	-	-	34	20	24	7
Semitau	-	1	60	54	34	28
Empanang	48	64	73	56	45	66
Puring Kencana	-	-	-	-	-	-
Badau	-	-	38	64	24	33
Batang Lupar	-	-	147	81	49	34
Embaloh Hulu	-	-	32	68	14	34
Putussibau Utara	26	14	117	75	26	24
Kapas Hulu	83	383	2 994	3 513	1 638	1 578

Lanjutan Tabel/Continued Table 5.1.2

Kecamatan Subdistrict	Ketimun Cucumber		Petsai/Sawi Chinese Cabbage		Terung Eggplant	
	2021	2022	2021	2022	2021	2022
(1)	(26)	(27)	(28)	(29)	(30)	(31)
Silat Hilir	4	-	-	-	-	-
Silat Hulu	-	-	-	-	-	-
Hulu Gurung	50	59	2	6	46	48
Bunut Hulu	489	1 455	280	1 590	406	1 064
Mentebah	42	36	-	-	86	30
Bika	2	2	-	-	-	-
Kalis	7	2	13	93	2	2
Putussibau Selatan	2	-	200	180	27	20
Embaloh Hilir	-	4	-	-	2	-
Bunut Hilir	28	27	11	20	31	35
Boyan Tanjung	34	53	9	19	21	39
Pengkadan	35	14	-	-	8	3
Jongkong	3	14	-	-	3	8
Selimbau	2 728	2 062	-	-	1 281	1 230
Suhaid	131	108	-	-	38	67
Seberuang	28	21	5	5	37	73
Semitau	75	45	7	9	52	20
Emanang	74	58	-	-	45	69
Puring Kencana	2	20	1	1	41	25
Badau	35	65	52	53	18	57
Batang Lupar	158	46	18	7	66	14
Embaloh Hulu	48	39	3	9	58	45
Putussibau Utara	31	92	10	10	26	19
Kapas Hulu	4 005	4 222	611	2 003	2 293	2 867

Catatan/Note: -

Sumber/Source: BPS, Statistik Pertanian Hortikultura SPH-SBS/BPS-Statistics Indonesia, Agricultural Statistic for Horticulture SPH-SBS

Tabel
Table 5.1.3

Luas Panen Tanaman Sayuran dan Buah-buahan Semusim Menurut Jenis Tanaman di Kabupaten Kapuas Hulu (ha), 2019–2022

Harvested Area of Seasonal Vegetables and Fruits by Kind of Plant in Kapuas Hulu Regency (ha), 2019–2022

Jenis Tanaman Kind of Plants	2019	2020	2021	2022
(1)	(2)	(3)	(4)	(5)
Sayuran/Vegetables:				
Bawang Merah/Shallots	-	1,00	1,00	-
Bawang Putih/Garlic	-	-	-	-
Cabai Besar/Chili/Big Chili	35,00	36,00	36,50	38
Cabai Rawit/Chili/Cayenne Pepper	146,00	141,00	165,85	198
Kentang/Potato	-	-	-	-
Kubis/Cabbage	-	-	-	-
Bawang Daun	21,00	12,00	13,00	16
Bayam/Spinach	113,00	131,00	129,00	149
Buncis/String bean	6,00	12,00	12,90	20
Kacang Panjang/Long Beans	226,00	239,00	201,20	240
Kangkung/Water Spinach	127,00	165,00	137,22	182
Ketimun/Cucumber	234,00	253,00	198,75	215
Petsai/Sawi/Chinese Cabbage	75,00	75,00	70,26	117
Terung/Eggplant	127,00	146,00	120,55	136
Buah–buahan/Fruits:				
Melon/Melon	-	1,00	-	-
Semangka/Watermelon	14,00	15,00	9,25	11

Catatan/Note: -

Sumber/Source: BPS, Statistik Pertanian Hortikultura SPH-SBS/BPS-Statistics Indonesia, Agricultural Statistic for Horticulture SPH-SBS

Tabel
Table 5.1.4

Produksi Tanaman Sayuran dan Buah-buahan Semusim Menurut Jenis Tanaman di Kabupaten Kapuas Hulu (kuintal), 2019–2022
Production of Seasonal Vegetables and Fruits by Kind of Plant in Kapuas Hulu Regency (quintal), 2019–2022

Jenis Tanaman Kind of Plants	2019	2020	2021	2022
(1)	(2)	(3)	(4)	(5)
Sayuran/Vegetables:				
Bawang Merah/Shallots	-	2,00	2,00	2
Bawang Putih/Garlic	-	-	-	1
Cabai Besar/Chili/Big Chili	27,00	347,00	566,80	1 072
Cabai Rawit/Chili/Cayenne Pepper	1 73,40	1 169,50	1 644,00	2 497
Kentang/Potato	-	-	-	-
Kubis/Cabbage	-	-	-	-
Bawang Daun	182,00	54,00	168,60	203
Bayam/Spinach	421,00	333,00	781,05	1 479
Buncis/String bean	53,00	62,00	83,10	383
Kacang Panjang/Long Beans	1 881,00	1 335,00	2 993,50	3 513
Kangkung/Water Spinach	571,00	614,00	1 638,25	1 578
Ketimun/Cucumber	1 937,00	1 547,00	4 005,30	4 222
Petsai/Sawi/Chinese Cabbage	356,00	178,00	611,00	2 003
Terung/Eggplant	1 221,00	947,00	2 292,70	2 867
Buah–buahan/Fruits:				
Melon/Melon	-	2,00	-	-
Semangka/Watermelon	78,00	109,00	26,25	78

Catatan/Note: -

Sumber/Source: BPS, Statistik Pertanian Hortikultura SPH-SBS/BPS-Statistics Indonesia, Agricultural Statistic for Horticulture SPH-SBS

Tabel
Table 5.1.5

Luas Panen Tanaman Biofarmaka Menurut Kecamatan dan Jenis Tanaman di Kabupaten Kapuas Hulu (m²), 2021 dan 2022

Harvested Area of Medicinal Plants by Subdistrict and Kind of Plant in Kapuas Hulu Regency (m²), 2021 and 2022

Kecamatan Subdistrict	Jahe Ginger		Laos/Lengkuas Galanga		Kencur East Indian Galangal	
	2021	2022	2021	2022	2021	2022
(1)	(2)	(3)	(4)	(5)	(6)	(7)
Silat Hilir	-	-	4	8	-	-
Silat Hulu	570	820	420	500	-	-
Hulu Gurung	485	440	400	290	465	260
Bunut Hulu	1 500	1 725	970	1 050	1 250	1 025
Mentebah	8 085	7 500	60	110	600	2 600
Bika	2	-	-	-	-	1
Kalis	147 000	125 000	46 000	45 000	-	-
Putussibau Selatan	205	205	45	45	50	50
Embaloh Hilir	-	-	-	-	-	-
Bunut Hilir	18	12	6	3	2	10
Boyan Tanjung	320	320	105	55	66	45
Pengkadan	800	1 300	700	500	1 000	800
Jongkong	13	6	3	3	9	8
Selimbau	74	34	64	42	55	32
Suhaid	1 500	1 300	700	1 100	-	-
Seberuang	840	718	185	188	-	-
Semitau	107	475	28	67	-	50
Empanang	110	75	66	32	25	25
Puring Kencana	400	400	400	400	200	200
Badau	531	1 043	214	411	378	441
Batang Lupar	13 500	7 700	-	-	1 100	400
Embaloh Hulu	300	14 830	132	1 352	40	653
Putussibau Utara	2 245	1 190	1 075	598	471	325
Kapuas Hulu	178 605	165 093	51 577	51 754	5 711	6 925

Lanjutan Tabel/Continued Table 5.1.5

Kecamatan Subdistrict	Kunyit Turmeric		Temuireng Black Turmeric		Mengkudu Indian Mulberry	
	2021	2022	2021	2022	2021	2022
(1)	(8)	(9)	(10)	(11)	(12)	(13)
Silat Hilir	11	11	-	-	-	-
Silat Hulu	570	850	-	-	-	-
Hulu Gurung	470	440	-	-	-	2
Bunut Hulu	1 400	2 025	-	-	-	-
Mentebah	4 300	4 000	-	-	-	-
Bika	1	-	-	-	-	-
Kalis	67 000	65 000	-	-	-	-
Putussibau Selatan	100	100	20	20	-	-
Embaloh Hilir	-	-	-	-	-	-
Bunut Hilir	6	7	-	-	-	2
Boyan Tanjung	250	85	-	-	22	40
Pengkadan	700	700	-	-	-	-
Jongkong	5	9	-	-	-	-
Selimbau	102	57	-	-	-	-
Suhaid	700	1 500	-	-	-	-
Seberuang	665	653	-	-	-	-
Semitau	105	225	-	-	-	12
Empanang	50	30	-	-	20	15
Puring Kencana	300	300	-	-	-	-
Badau	168	473	-	-	7	9
Batang Lupar	12 500	9 000	-	-	-	-
Embaloh Hulu	87	2 873	-	-	80	320
Putussibau Utara	1 879	914	-	-	93	84
Kapas Hulu	91 369	89 252	20	20	222	484

Lanjutan Tabel/*Continued Table 5.1.5*

Kecamatan Subdistrict	<i>Mahkota Dewa Phaleria Macrocarpa</i>		<i>Lempuyang Zingiber Aromaticum</i>		<i>Temulawak Java Turmeric</i>	
	2021	2022	2021	2022	2021	2022
(1)	(14)	(15)	(16)	(17)	(18)	(19)
Silat Hilir	-	-	-	-	-	-
Silat Hulu	-	-	-	-	-	-
Hulu Gurung	-	4	-	2	-	-
Bunut Hulu	-	-	-	-	750	900
Mentebah	-	-	-	-	-	-
Bika	-	-	-	-	-	-
Kalis	-	-	-	-	-	-
Putussibau Selatan	-	-	20	20	35	35
Embaloh Hilir	-	-	-	-	-	-
Bunut Hilir	-	-	-	-	2	3
Boyan Tanjung	-	-	18	-	-	-
Pengkadan	-	-	-	-	-	-
Jongkong	-	-	-	-	-	-
Selimbau	-	-	-	-	-	-
Suhaid	-	-	-	-	-	-
Seberuang	-	-	-	-	-	-
Semitau	-	-	-	-	-	5
Empanang	-	-	-	-	-	-
Puring Kencana	-	-	-	-	-	-
Badau	-	-	-	-	-	-
Batang Lupar	-	-	-	-	-	-
Embaloh Hulu	14	34	-	-	30	50
Putussibau Utara	65	25	-	-	117	110
Kapas Hulu	79	63	38	22	934	1 103

Catatan/Note: -

Sumber/Source: BPS, Statistik Pertanian Hortikultura SPH-TBF/BPS-Statistics Indonesia, Agricultural Statistic for Horticulture SPH-TBF

Tabel
Table 5.1.6

Produksi Tanaman Biofarmaka Menurut Kecamatan dan Jenis Tanaman di Kabupaten Kapuas Hulu (kg), 2021 dan 2022

Production of Medicinal Plants by Subdistrict and Kind of Plant in Kapuas Hulu Regency (kg), 2021 and 2022

Kecamatan Subdistrict	Jahe Ginger		Laos/Lengkuas Galanga		Kencur East Indian Galangal	
	2021	2022	2021	2022	2021	2022
(1)	(2)	(3)	(4)	(5)	(6)	(7)
Silat Hilir	-	-	20	35	-	-
Silat Hulu	1 530	1 920	1 010	1 150	-	-
Hulu Gurung	1 282	840	910	658	1 055	358
Bunut Hulu	2 750	3 050	1 620	1 650	1 750	1 900
Mentebah	3 514	3 560	141	190	625	2 303
Bika	25	-	-	-	-	10
Kalis	137 000	133 750	44 000	30 600	-	-
Putussibau Selatan	273	200	74	68	76	69
Embaloh Hilir	-	-	-	-	-	-
Bunut Hilir	95	60	17	16	6	27
Boyan Tanjung	1 120	1 340	541	185	311	300
Pengkadan	1 100	1 100	600	308	676	570
Jongkong	17	11	6	8	16	15
Selimbau	1 075	130	993	158	751	113
Suhaid	1 600	2 200	1 250	1 400	-	-
Seberuang	2 065	5 113	317	917	-	-
Semitau	105	794	59	102	-	25
Empanang	285	265	170	186	54	117
Puring Kencana	1 352	1 352	1 604	1 604	462	462
Badau	157	259	79	149	130	151
Batang Lupar	21 500	11 500	-	-	1 850	650
Embaloh Hulu	1 000	20 375	504	1 912	136	918
Putussibau Utara	13 368	7 247	9 384	3 118	1 236	833
Kapuas Hulu	191 213	195 066	63 299	44 414	9 134	8 821

Lanjutan Tabel/Continued Table 5.1.6

Kecamatan Subdistrict	Kunyit <i>Turmeric</i>		Temuireng <i>Black Turmeric</i>		Mengkudu <i>Indian Mulberry</i>	
	2020	2021	2020	2021	2020	2021
(1)	(8)	(9)	(10)	(11)	(12)	(13)
Silat Hilir	30	42	-	-	-	-
Silat Hulu	1 150	1 950	-	-	-	-
Hulu Gurung	1 571	815	-	-	-	3
Bunut Hulu	2 400	3 400	-	-	-	-
Mentebah	3 384	3 039	-	-	-	-
Bika	3	-	-	-	-	-
Kalis	55 350	53 500	-	-	-	-
Putussibau Selatan	240	240	48	48	-	-
Embaloh Hilir	-	-	-	-	-	-
Bunut Hilir	16	27	-	-	-	10
Boyan Tanjung	1 228	550	-	-	100	325
Pengkadan	600	460	-	-	-	-
Jongkong	11	15	-	-	-	-
Selimbau	1 061	226	-	-	-	-
Suhaid	1 000	1 700	-	-	-	-
Seberuang	2 232	2 233	-	-	-	-
Semitau	56	276	-	-	-	9
Empanang	160	205	-	-	80	95
Puring Kencana	834	834	-	-	-	-
Badau	72	204	-	-	93	91
Batang Lupar	20 000	22 900	-	-	-	-
Embaloh Hulu	374	3 297	-	-	290	570
Putussibau Utara	6 450	3 626	-	-	909	701
Kapas Hulu	98 222	99 539	48	48	1 472	1 804

Lanjutan Tabel/Continued Table 5.1.6

Kecamatan Subdistrict	Mahkota Dewa <i>Phaleria Macrocarpa</i>		Lempuyang <i>Zingiber Aromaticum</i>		Temulawak Java Turmeric	
	2021	2022	2021	2022	2021	2022
(1)	(14)	(15)	(16)	(17)	(18)	(19)
Silat Hilir	-	-	-	-	-	-
Silat Hulu	-	-	-	-	-	-
Hulu Gurung	-	48	-	16	-	-
Bunut Hulu	-	-	-	-	1 650	1 260
Mentebah	-	-	-	-	-	-
Bika	-	-	-	-	-	-
Kalis	-	-	-	-	-	-
Putussibau Selatan	-	-	52	52	91	88
Embaloh Hilir	-	-	-	-	-	-
Bunut Hilir	-	-	-	-	4	14
Boyan Tanjung	-	-	36	-	-	-
Pengkadan	-	-	-	-	-	-
Jongkong	-	-	-	-	-	-
Selimbau	-	-	-	-	-	-
Suhaid	-	-	-	-	-	-
Seberuang	-	-	-	-	-	-
Semitau	-	-	-	-	-	4
Empanang	-	-	-	-	-	-
Puring Kencana	-	-	-	-	-	-
Badau	-	-	-	-	-	-
Batang Lupar	-	-	-	-	-	-
Embaloh Hulu	252	876	-	-	80	138
Putussibau Utara	2 840	1 800	-	-	349	257
Kapas Hulu	3 092	2 724	88	68	2 174	1 761

Catatan/Note: -

Sumber/Source: BPS, Statistik Pertanian Hortikultura SPH-TBF/BPS-Statistics Indonesia, Agricultural Statistic for Horticulture SPH-TBF

Tabel
Table 5.1.7

**Luas Panen Tanaman Biofarmaka Menurut Jenis Tanaman
di Kabupaten Kapuas Hulu (m²), 2019–2022**
**Harvested Area of Medicinal Plants by Kind of Plant in
Kapuas Hulu Regency (m²), 2019–2022**

Jenis Tanaman Kind of Plants	2019	2020	2021	2022
(1)	(2)	(3)	(4)	(5)
Jahe/ <i>Ginger</i>	79 191	111 126	178 605	165 093
Kencur/ <i>East Indian Galangal</i>	4 731	6 989	5 711	6 925
Kunyit/ <i>Turmeric</i>	55 171	87 756	91 369	89 252
Laos/ <i>Lengkuas/Galangal</i>	46 896	47 605	51 577	51 754
Temuireng/ <i>Black Turmenic</i>	20	20	20	20
Mengkudu/ <i>Indian Mulberry</i>	75	934	222	484
Mahkota Dewa/ <i>Phaleria Macrocarpa</i>	39	82	79	63
Lempuyang/ <i>Zingiber Aromaticum</i>	20	42	38	22
Temulawak/ <i>Java Turmeric</i>	1 340	2 096	934	1 103

Catatan/Note: -

Sumber/Source: BPS, Statistik Pertanian Hortikultura SPH-TBF/BPS-Statistics Indonesia, Agricultural Statistic for Horticulture SPH-TBF

Tabel 5.1.8 **Produksi Tanaman Biofarmaka Menurut Jenis Tanaman di Kabupaten Kapuas Hulu (kg), 2019–2022**
Table 5.1.8 **Production of Medicinal Plants by Kind of Plant in Kapuas Hulu Regency (kg), 2019–2022**

Jenis Tanaman Kind of Plants	2019	2020	2021	2022
(1)	(2)	(3)	(4)	(5)
Jahe/Ginger	103 844	267 574	191 213	195 066
Kencur/East Indian Galangal	10 323	21 250	9 134	8 821
Kunyit/Turmeric	70 760	195 126	98 222	99 539
Laos/Lengkuas/Galangana	49 909	106 206	63 299	44 414
Temuireng/Black Turmeric	55	150	48	48
Mengkudu/Indian Mulberry	587	2 032	1 472	1 804
Mahkota Dewa/Phaleria Macrocarpa	2 852	2 475	3 092	2 724
Lempuyang/Zingiber Aromaticum	58	204	88	68
Temulawak/Java Turmeric	2 111	6 419	2 174	1 761

Catatan/Note: -

Sumber/Source: BPS, Statistik Pertanian Hortikultura SPH-TBF/BPS-Statistics Indonesia, Agricultural Statistic for Horticulture SPH-TBF

Tabel
Table 5.1.9

Luas Panen Tanaman Hias Menurut Kecamatan dan Jenis Tanaman di Kabupaten Kapuas Hulu (m²), 2021 dan 2022
Harvested Area of Ornamental Plants by Subdistrict and Kind of Plant in Kapuas Hulu Regency (m²), 2021 and 2022

Kecamatan Subdistrict	Anggrek/ <i>Orchid</i>		Krisan/ <i>Chrysantemum</i>		Mawar/ <i>Rose</i>	
	2021	2022	2021	2022	2021	2022
(1)	(2)	(3)	(4)	(5)	(6)	(7)
Silat Hilir	-	-	-	-	-	-
Silat Hulu	-	-	-	-	-	-
Hulu Gurung	-	6	-	-	3	6
Bunut Hulu	-	-	-	-	-	-
Mentebah	-	-	-	-	-	-
Bika	-	-	-	-	-	-
Kalis	-	-	-	-	-	-
Putussibau Selatan	-	-	-	-	-	-
Embaloh Hilir	-	-	-	-	-	-
Bunut Hilir	-	-	-	-	-	-
Boyan Tanjung	-	-	-	-	-	-
Pengkadan	-	-	-	-	-	-
Jongkong	-	-	-	-	-	-
Selimbau	1	6	5	13	6	20
Suhaid	-	-	-	-	-	-
Seberuang	-	-	-	-	-	-
Semitau	-	-	-	-	-	-
Empanang	-	-	-	-	-	-
Puring Kencana	-	-	-	-	-	-
Badau	-	-	-	-	-	-
Batang Lupar	-	-	-	-	-	-
Embaloh Hulu	-	-	-	-	-	-
Putussibau Utara	-	-	-	-	-	-
Kapuas Hulu	1	12	5	13	9	26

Lanjutan Tabel/Continued Table 5.1.9

Kecamatan Subdistrict	Sedap Malam/Tuberose		Puring/Croton		Soka/Ixora	
	2021	2022	2021	2022	2021	2022
(1)	(8)	(9)	(10)	(11)	(12)	(13)
Silat Hilir	-	-	-	-	-	-
Silat Hulu	-	-	-	-	-	-
Hulu Gurung	-	-	-	-	-	-
Bunut Hulu	-	-	-	-	-	-
Mentebah	-	-	-	-	-	-
Bika	-	-	-	-	-	-
Kalis	-	-	-	-	-	-
Putussibau Selatan	-	-	-	-	52	-
Embaloh Hilir	-	-	-	-	-	-
Bunut Hilir	-	-	-	-	-	-
Boyan Tanjung	-	-	-	-	-	-
Pengkadan	-	-	-	-	-	-
Jongkong	-	-	-	-	-	-
Selimbau	-	-	7	30	-	-
Suhaid	-	-	-	-	-	-
Seberuang	-	-	-	-	-	-
Semitau	-	-	-	-	-	-
Empanang	-	-	-	-	-	-
Puring Kencana	-	-	-	-	-	-
Badau	-	-	-	-	-	-
Batang Lupar	-	-	-	-	-	-
Embaloh Hulu	-	-	-	-	-	-
Putussibau Utara	-	-	-	-	-	-
Kapas Hulu	0	0	7	30	52	0

Catatan/Note: -

Sumber/Source: BPS, Statistik Pertanian Hortikultura SPH-TH/BPS-Statistics Indonesia, Agricultural Statistik for Horticulture SPH-TH

Tabel
Table 5.1.10**Produksi Tanaman Hias Menurut Kecamatan dan Jenis Tanaman di Kabupaten Kapuas Hulu (tangkai), 2021 dan 2022***Production of Ornamental Plants by Subdistrict and Kind of Plant in Kapuas Hulu Regency (stalks), 2021 and 2022*

Kecamatan Subdistrict	Anggrek/ <i>Orchid</i>		Krisan/ <i>Chrysantemum</i>		Mawar/ <i>Rose</i>	
	2021	2022	2021	2022	2021	2022
(1)	(2)	(3)	(4)	(5)	(6)	(7)
Silat Hilir	-	-	-	-	-	-
Silat Hulu	-	-	-	-	-	-
Hulu Gurung	-	195	-	-	9	76
Bunut Hulu	-	-	-	-	-	-
Mentebah	-	-	-	-	-	-
Bika	-	-	-	-	-	-
Kalis	-	-	-	-	-	-
Putussibau Selatan	-	-	-	-	-	-
Embaloh Hilir	-	-	-	-	-	-
Bunut Hilir	-	-	-	-	-	-
Boyan Tanjung	-	-	-	-	-	-
Pengkadan	-	-	-	-	-	-
Jongkong	-	-	-	-	-	-
Selimbau	10	30	40	39	50	61
Suhaid	-	-	-	-	-	-
Seberuang	-	-	-	-	-	-
Semitau	-	-	-	-	-	-
Empanang	-	-	-	-	-	-
Puring Kencana	-	-	-	-	-	-
Badau	-	-	-	-	-	-
Batang Lupar	-	-	-	-	-	-
Embaloh Hulu	-	-	-	-	-	-
Putussibau Utara	-	-	-	-	-	-
Kapuas Hulu	10	225	40	39	59	137

Lanjutan Tabel/Continued Table 5.1.10

Kecamatan Subdistrict	Sedap Malam/Tuberose		Puring/Croton		Soka/Ixora	
	2021	2022	2021	2022	2021	2022
(1)	(8)	(9)	(10)	(11)	(12)	(13)
Silat Hilir	-	-	-	-	-	-
Silat Hulu	-	-	-	-	-	-
Hulu Gurung	-	-	-	-	-	-
Bunut Hulu	-	-	-	-	-	-
Mentebah	-	-	-	-	-	-
Bika	-	-	-	-	-	-
Kalis	-	-	-	-	-	-
Putussibau Selatan	-	-	-	-	52	-
Embaloh Hilir	-	-	-	-	-	-
Bunut Hilir	-	-	-	-	-	-
Boyan Tanjung	-	-	-	-	-	-
Pengkadan	-	-	-	-	-	-
Jongkong	-	-	-	-	-	-
Selimbau	-	-	35	52	-	-
Suhaid	-	-	-	-	-	-
Seberuang	-	-	-	-	-	-
Semitau	-	-	-	-	-	-
Empanang	-	-	-	-	-	-
Puring Kencana	-	-	-	-	-	-
Badau	-	-	-	-	-	-
Batang Lupar	-	-	-	-	-	-
Embaloh Hulu	-	-	-	-	-	-
Putussibau Utara	-	-	-	-	-	-
Kapas Hulu	0	0	35	52	52	0

Catatan/Note: -

Sumber/Source: BPS, Statistik Pertanian Hortikultura SPH-TH/BPS-Statistics Indonesia, Agricultural Statistik for Horticulture SPH-TH

Tabel
Table 5.1.11

**Luas Panen Tanaman Hias Menurut Jenis Tanaman di
Kabupaten Kapuas Hulu (m²), 2019–2022**
*Harvested Area of Ornamental Plants by Kind of Plant in
Kapuas Hulu Regency (m²), 2019–2022*

Jenis Tanaman <i>Kind of Plants</i>	2019	2020	2021	2022
(1)	(2)	(3)	(4)	(5)
Anggrek/ <i>Orchid</i>	-	-	1	12
Krisan/ <i>Chrysantemum</i>	-	-	5	13
Mawar/ <i>Rose</i>	-	-	9	26
Sedap Malam/ <i>Tuberose</i>	-	-	-	-
Puring/ <i>Croton</i>	-	-	7	30
Soka/ <i>Ixora</i>	-	-	52	-

Catatan/Note: -

Sumber/Source: BPS, Statistik Pertanian Hortikultura SPH-TH/BPS-Statistics Indonesia, *Agricultural Statistik for Horticulture SPH-TH*

Tabel 5.1.12 **Produksi Tanaman Hias Menurut Jenis Tanaman di Kabupaten Kapuas Hulu (tangkai), 2019–2022**
Table **Production of Ornamental Plants by Kind of Plant Kapuas Hulu Regency (stalks), 2019–2022**

Jenis Tanaman Kind of Plants	2019	2020	2021	2022
(1)	(2)	(3)	(4)	(5)
Anggrek/ <i>Orchid</i>	-	-	10	225
Krisan/ <i>Chrysantemum</i>	-	-	40	39
Mawar/ <i>Rose</i>	-	-	59	137
Sedap Malam/ <i>Tuberose</i>	-	-	-	-
Puring/ <i>Croton</i>	-	-	35	52
Soka/ <i>Ixora</i>	-	-	52	-

Catatan/Note: -

Sumber/Source: BPS, Statistik Pertanian Hortikultura SPH-TH/BPS-Statistics Indonesia, Agricultural Statistik for Horticulture SPH-TH

Tabel
Table 5.1.13

Produksi Buah-buahan Menurut Kecamatan dan Jenis Tanaman di Kabupaten Kapuas Hulu (kuintal), 2021 dan 2022

Production of Fruits by Subdistrict and Kind of Plant in Kapuas Hulu Regency (kuintal), 2021 and 2022

Kecamatan Subdistrict	Mangga/Mango		Durian/Durian	
	2021	2022	2021	2022
(1)	(2)	(3)	(4)	(5)
Silat Hilir	15	13	40	80
Silat Hulu	21	20	305	393
Hulu Gurung	226	12	1 126	49
Bunut Hulu	69	78	4 574	3 721
Mentebah	5	4	230	12
Bika	-	2	73	-
Kalis	50	-	108	10
Putussibau Selatan	3 360	-	812	-
Embaloh Hilir	5	-	-	-
Bunut Hilir	10	12	-	-
Boyan Tanjung	41	8	50	-
Pengkadan	390	2	988	2
Jongkong	96	22	49	99
Selimbau	108	464	284	171
Suhaid	380	126	940	542
Seberuang	11	-	480	-
Semitau	87	31	334	226
Empanang	765	68	1 001	531
Puring Kencana	7	-	300	14
Badau	42	10	1 320	400
Batang Lupar	273	77	8 146	1 428
Embaloh Hulu	23	1	40	268
Putussibau Utara	31	26	718	83
Kapuas Hulu	6 014	976	21 917	8 028

Lanjutan Tabel/Continued Table 5.1.13

Kecamatan Subdistrict	Jeruk Siam/Orange/Tangerine		Pisang/Banana	
	2021	2022	2021	2022
(1)	(6)	(7)	(8)	(9)
Silat Hilir	9	9	39	53
Silat Hulu	-	-	133	98
Hulu Gurung	66	7	107	124
Bunut Hulu	28	33	562	550
Mentebah	6	3	35	38
Bika	-	-	129	175
Kalis	-	-	725	5 480
Putussibau Selatan	887	880	3 101	3 800
Embaloh Hilir	-	-	-	-
Bunut Hilir	7	9	59	35
Boyan Tanjung	12	8	239	136
Pengkadan	9	4	342	22
Jongkong	12	15	72	39
Selimbau	7	13	243	441
Suhaid	1	2	69	92
Seberuang	-	-	42	47
Semitau	-	1	120	111
Empanang	-	-	18	24
Puring Kencana	-	-	45	17
Badau	-	-	27	45
Batang Lupar	7	2	133	800
Embaloh Hulu	134	21	550	260
Putussibau Utara	4	2	268	508
Kapas Hulu	1 189	1 009	7 056	12 895

Lanjutan Tabel/*Continued Table* 5.1.13

Kecamatan Subdistrict	Pepaya/Papaya		Salak/Snakefruit	
	2021	2022	2021	2022
(1)	(10)	(11)	(12)	(13)
Silat Hilir	10	8	-	-
Silat Hulu	25	29	-	-
Hulu Gurung	29	74	1	1
Bunut Hulu	76	500	253	259
Mentebah	21	14	-	-
Bika	-	12	-	-
Kalis	4	3	-	-
Putussibau Selatan	-	42	-	-
Embaloh Hilir	-	-	-	-
Bunut Hilir	-	-	-	-
Boyan Tanjung	8	12	-	-
Pengkadan	51	3	2	-
Jongkong	-	-	-	-
Selimbau	68	81	-	-
Suhaid	41	28	-	-
Seberuang	62	71	-	-
Semitau	88	58	-	-
Empanang	24	24	-	-
Puring Kencana	16	3	-	-
Badau	15	27	-	-
Batang Lupar	18	18	13	4
Embaloh Hulu	105	39	5	-
Putussibau Utara	100	206	-	-
Kapas Hulu	761	1 250	275	265

Lanjutan Tabel/Continued Table 5.1.13

Kecamatan Subdistrict	Langsat/Duku		Nangka/Jackfruit	
	2021	2022	2021	2022
(1)	(14)	(15)	(16)	(17)
Silat Hilir	7	2	39	29
Silat Hulu	9	24	52	23
Hulu Gurung	380	20	123	36
Bunut Hulu	216	223	297	504
Mentebah	-	-	20	12
Bika	-	-	210	174
Kalis	45	-	102	245
Putussibau Selatan	-	-	64	-
Embaloh Hilir	-	-	-	-
Bunut Hilir	4	-	13	21
Boyan Tanjung	5	-	44	31
Pengkadan	11	2	310	3
Jongkong	2	7	40	61
Selimbau	46	17	209	302
Suhaid	43	23	144	68
Seberuang	62	-	235	-
Semitau	86	38	127	94
Empanang	248	113	509	509
Puring Kencana	60	-	102	-
Badau	22	-	71	23
Batang Lupar	3 313	340	43	9
Embaloh Hulu	-	41	133	168
Putussibau Utara	145	13	88	80
Kapas Hulu	4 704	861	2 974	2 394

Lanjutan Tabel/*Continued Table* 5.1.13

Kecamatan Subdistrict	Nenas/Pineapple		Rambutan/Rambutan	
	2021	2022	2021	2022
(1)	(18)	(19)	(20)	(21)
Silat Hilir	23	22	130	102
Silat Hulu	12	12	131	259
Hulu Gurung	20	8	14	23
Bunut Hulu	117	64	530	494
Mentebah	14	9	56	-
Bika	3	5	-	-
Kalis	14	-	75	-
Putussibau Selatan	390	460	108	-
Embaloh Hilir	-	-	-	-
Bunut Hilir	5	17	-	-
Boyan Tanjung	17	10	20	-
Pengkadan	37	6	322	3
Jongkong	44	46	56	118
Selimbau	99	204	150	133
Suhaid	6	7	6	9
Seberuang	23	9	16	-
Semitau	147	85	168	235
Empanang	12	13	372	205
Puring Kencana	5	5	54	3
Badau	4	6	25	-
Batang Lupar	38	11	254	261
Embaloh Hulu	65	25	25	11
Putussibau Utara	32	36	149	17
Kapas Hulu	1 129	1 058	2 660	1 872

Catatan/Note: -

Sumber/Source: BPS, Statistik Pertanian Hortikultura SPH-BST/BPS-Statistics Indonesia, Agricultural Statistic for Horticulture SPH-BST

Tabel
Table 5.1.14

Produksi Buah-Buahan dan Sayuran Tahunan Menurut Jenis Tanaman di Kabupaten Kapuas Hulu (kuintal), 2019–2022
Production of Annual Fruits and Vegetables by Kind of Plant in Kapuas Hulu Regency (quintal), 2019–2022

Jenis Tanaman Kind of Plants	2019	2020	2021	2022
(1)	(2)	(3)	(4)	(5)
Buah–Buahan/Fruits:				
Durian/ <i>Durian</i>	15 507	17 010	21 917	8 028
Jeruk Siam/Keprok/ <i>Orange/Tangerine</i>	1 543	7 377	1 189	1 009
Mangga/ <i>Mango</i>	3 590	6 570	6 014	976
Pepaya/ <i>Papaya</i>	1 081	11 061	761	1 250
Pisang/ <i>Banana</i>	12 589	86 528	7 056	12 895
Salak/ <i>Snakefruit</i>	28	328	275	265
Langsat/ <i>Duku</i>	3 623	2 402	4 704	861
Nangka/ <i>Jackfruit</i>	3 444	9 146	2 974	2 394
Nenas/ <i>Pineapple</i>	1 113	2 111	1 129	1 058
Rambutan/ <i>Rambutan</i>	4 663	6 439	2 660	1 872
Sayuran/Vegetables:				
Cabai Besar/ <i>Chili/Big Chili</i>	27	347	567	...
Cabai Rawit/ <i>Chili/Cayenne Pepper</i>	1 73	1 170	1 644	...

Catatan/Note: -

Sumber/Source: BPS, Statistik Pertanian Hortikultura SPH-BST/BPS-Statistics Indonesia, Agricultural Statistic for Horticulture SPH-BST

5.2 PERKEBUNAN ESTATE CROPS

Tabel 5.2.1 Luas Areal Tanaman Perkebunan Menurut Kecamatan dan Jenis Tanaman di Kabupaten Kapuas Hulu (ha), 2021 dan 2022
Planted Area of Estate Crops by Subdistrict and Type of Crops in Kapuas Hulu Regency (ha), 2021 and 2022

Kecamatan Subdistrict	Kelapa Sawit ¹ /Oil Palm ¹		Kelapa/Coconut	
	2021	2022	2021	2022
(1)	(2)	(3)	(4)	(5)
Silat Hilir	5,1	5.10
Silat Hulu	2,1	2.10
Hulu Gurung	4,6	4.60
Bunut Hulu	2,6	2.60
Mentebah	2,6	2.60
Bika	2,57	2.57
Kalis	2,6	2.60
Putussibau Selatan	4,15	4.15
Embaloh Hilir	3,07	3.07
Bunut Hilir	2,05	2.05
Boyan Tanjung	4,1	4.10
Pengkadan	3,6	3.60
Jongkong	2,57	2.57
Selimbau	2,06	2.06
Suhaid	2,07	2.07
Seberuang	4,1	4.10
Semitau	2,1	2.10
Empanang	2,05	2.05
Puring Kencana	1,05	1.05
Badau	2,06	2.06
Batang Lupar	3,56	3.56
Embaloh Hulu	2,57	2.57
Putussibau Utara	2,17	2.17
Kapuas Hulu	65,5	65.50

Lanjutan Tabel/Continued Table 5.2.1

Kecamatan Subdistrict	Karet/Rubber		Kopi/Coffee	
	2021	2022	2021	2022
(1)	(6)	(7)	(8)	(9)
Silat Hilir	1 982		-	-
Silat Hulu	2 485		-	-
Hulu Gurung	3 899		-	2.00
Bunut Hulu	2 411		-	1.00
Mentebah	2 329		-	2.50
Bika	1 793		2.00	-
Kalis	1 662		1.00	6.50
Putussibau Selatan	1 927		2.50	2.25
Embaloh Hilir	2 407		-	2.00
Bunut Hilir	1 986		6.50	-
Boyan Tanjung	2 647		2.25	-
Pengkadan	3 683		2.00	-
Jongkong	1 973		-	-
Selimbau	1 800		-	-
Suhaid	2 196		-	-
Seberuang	2 770		-	-
Semitau	2 496		-	-
Empanang	895		-	-
Puring Kencana	614		-	-
Badau	880		-	-
Batang Lupar	1 016		2.00	2.00
Embaloh Hulu	1 643		2.00	2.00
Putussibau Utara	1 818		3.25	3.25
Kapuas Hulu	47 312		23.50	23.50

Lanjutan Tabel/*Continued Table* 5.2.1

Kecamatan Subdistrict	Kakao/Cocoa		Tebu/Sugar cane	
	2021	2022	2021	2022
(1)	(10)	(11)	(12)	(13)
Silat Hilir	-	-	-	-
Silat Hulu	-	-	-	-
Hulu Gurung	5	5	0.50	0.50
Bunut Hulu	8	8	-	-
Mentebah	-	-	-	-
Bika	5	5	-	-
Kalis	-	-	-	-
Putussibau Selatan	22	19	2.75	2.75
Embaloh Hilir	12	10	-	-
Bunut Hilir	-	-	-	-
Boyan Tanjung	-	-	-	-
Pengkadan	6	6	-	-
Jongkong	-	-	-	-
Selimbau	-	-	-	-
Suhaid	-	-	-	-
Seberuang	-	-	-	-
Semitau	-	-	-	-
Empanang	-	-	-	-
Puring Kencana	-	-	-	-
Badau	-	-	-	-
Batang Lupar	6	6	-	-
Embaloh Hulu	24	21	-	-
Putussibau Utara	20	17	3.25	3.25
Kapas Hulu	108	97	6.50	6.50

Lanjutan Tabel/Continued Table 5.2.1

Kecamatan Subdistrict	Teh/Tea		Tembakau/Tobacco	
	2021	2022	2021	2022
(1)	(14)	(15)	(16)	(17)
Silat Hilir				
Silat Hulu				
Hulu Gurung				
Bunut Hulu				
Mentebah				
Bika				
Kalis				
Putussibau Selatan				
Embaloh Hilir				
Bunut Hilir				
Boyan Tanjung				
Pengkadan				
Jongkong				
Selimbau				
Suhaid				
Seberuang				
Semitau				
Empanang				
Puring Kencana				
Badau				
Batang Lupar				
Embaloh Hulu				
Putussibau Utara				
Kapas Hulu				

Lanjutan Tabel/*Continued Table* 5.2.1

Kecamatan Subdistrict	Lada/Pepper		Aren/Palm Sugar	
	2021	2022	2021	2022
(1)	(14)	(15)	(16)	(17)
Silat Hilir	3		1	
Silat Hulu	2		-	
Hulu Gurung	-		-	
Bunut Hulu	2		-	
Mentebah	1		-	
Bika	-		6	
Kalis	1,5		3	
Putussibau Selatan	1		6	
Embaloh Hilir	-		4	
Bunut Hilir	-		-	
Boyan Tanjung	-		-	
Pengkadan	1		-	
Jongkong	-		-	
Selimbau	-		-	
Suhaid	1		0,5	
Seberuang	-		-	
Semitau	1		0,5	
Empanang	5,5		3	
Puring Kencana	7		4	
Badau	10		4	
Batang Lupar	6		5	
Embaloh Hulu	5		10	
Putussibau Utara	4		5	
Kapas Hulu	51		52	

Lanjutan Tabel/Continued Table 5.2.1

Kecamatan Subdistrict	Pinang/Betel Palm		Kapuk/Kapok	
	2021	2022	2021	2022
(1)	(14)	(15)	(16)	(17)
Silat Hilir	-	-	-	-
Silat Hulu	-	-	-	-
Hulu Gurung	-	-	-	-
Bunut Hulu	-	-	-	-
Mentebah	-	-	0,15	-
Bika	2,16	-	-	-
Kalis	0,1	-	-	-
Putussibau Selatan	0,17	-	0,15	-
Embaloh Hilir	0,1	-	0,15	-
Bunut Hilir	-	-	-	-
Boyan Tanjung	-	-	-	-
Pengkadan	-	-	-	-
Jongkong	-	-	0,15	-
Selimbau	-	-	-	-
Suhaid	0,05	-	-	-
Seberuang	0,1	-	0,15	-
Semitau	0,12	-	0,1	-
Empanang	0,1	-	-	-
Puring Kencana	0,05	-	-	-
Badau	0,1	-	-	-
Batang Lupar	0,15	-	-	-
Embaloh Hulu	0,15	-	-	-
Putussibau Utara	0,17	-	0,15	-
Kapas Hulu	3,52	-	1	-

Catatan/Note: ¹ Data sawit tidak tersedia untuk tiap kecamatan

Sumber/Source: Dinas Pertanian dan Pangan Kabupaten Kapuas Hulu

Tabel
Table 5.2.2

Produksi Perkebunan Menurut Kecamatan dan Jenis Tanaman di Kabupaten Kapuas Hulu (ton), 2020 dan 2021
Production of Estate by Subdistrict and Type of Crops in Kapuas Hulu Regency (ton), 2020 and 2021

Kecamatan Subdistrict	Kelapa Sawit ¹ /Oil Palm ¹		Kelapa/Coconut	
	2021	2022	2021	2022
(1)	(2)	(3)	(4)	(5)
Silat Hilir
Silat Hulu
Hulu Gurung
Bunut Hulu
Mentebah
Bika
Kalis
Putussibau Selatan
Embaloh Hilir
Bunut Hilir
Boyan Tanjung
Pengkadan
Jongkong
Selimbau
Suhaid
Seberuang
Semitau
Empanang
Puring Kencana
Badau
Batang Lupar
Embaloh Hulu
Putussibau Utara
Kapuas Hulu				

Lanjutan Tabel/Continued Table 5.2.2

Kecamatan Subdistrict	Karet/Rubber		Kopi/Coffee	
	2020	2021	2020	2021
(1)	(6)	(7)	(8)	(9)
Silat Hilir				
Silat Hulu				
Hulu Gurung				
Bunut Hulu				
Mentebah				
Bika				
Kalis				
Putussibau Selatan				
Embaloh Hilir				
Bunut Hilir				
Boyan Tanjung				
Pengkadan				
Jongkong				
Selimbau				
Suhaid				
Seberuang				
Semitau				
Empanang				
Puring Kencana				
Badau				
Batang Lupar				
Embaloh Hulu				
Putussibau Utara				
Kapas Hulu				

Lanjutan Tabel/*Continued Table 5.2.2*

Kecamatan Subdistrict	Kakao/Cocoa		Tebu/Sugar cane	
	2020	2021	2020	2021
(1)	(10)	(11)	(12)	(13)
Silat Hilir				
Silat Hulu				
Hulu Gurung				
Bunut Hulu				
Mentebah				
Bika				
Kalis				
Putussibau Selatan				
Embaloh Hilir				
Bunut Hilir				
Boyan Tanjung				
Pengkadan				
Jongkong				
Selimbau				
Suhaid				
Seberuang				
Semitau				
Empanang				
Puring Kencana				
Badau				
Batang Lupar				
Embaloh Hulu				
Putussibau Utara				
Kapas Hulu				

Lanjutan Tabel/*Continued Table 5.2.2*

Kecamatan Subdistrict	Teh/Tea		Tembakau/Tobacco	
	2020	2021	2020	2021
(1)	(14)	(15)	(16)	(17)
Silat Hilir				
Silat Hulu				
Hulu Gurung				
Bunut Hulu				
Mentebah				
Bika				
Kalis				
Putussibau Selatan				
Embaloh Hilir				
Bunut Hilir				
Boyan Tanjung				
Pengkadan				
Jongkong				
Selimbau				
Suhaid				
Seberuang				
Semitau				
Empanang				
Puring Kencana				
Badau				
Batang Lupar				
Embaloh Hulu				
Putussibau Utara				
Kapas Hulu				

Lanjutan Tabel/*Continued Table 5.2.2*

Kecamatan Subdistrict	Lada/Pepper		Aren/Palm Sugar	
	2020	2021	2020	2021
(1)	(14)	(15)	(16)	(17)
Silat Hilir				
Silat Hulu				
Hulu Gurung				
Bunut Hulu				
Mentebah				
Bika				
Kalis				
Putussibau Selatan				
Embaloh Hilir				
Bunut Hilir				
Boyan Tanjung				
Pengkadan				
Jongkong				
Selimbau				
Suhaid				
Seberuang				
Semitau				
Empanang				
Puring Kencana				
Badau				
Batang Lupar				
Embaloh Hulu				
Putussibau Utara				
Kapas Hulu				

Lanjutan Tabel/Continued Table 5.2.2

Kecamatan Subdistrict	Pinang/Betel Palm		Kapuk/Kapok	
	2020	2021	2020	2021
(1)	(14)	(15)	(16)	(17)
Silat Hilir				
Silat Hulu				
Hulu Gurung				
Bunut Hulu				
Mentebah				
Bika				
Kalis				
Putussibau Selatan				
Embaloh Hilir				
Bunut Hilir				
Boyan Tanjung				
Pengkadan				
Jongkong				
Selimbau				
Suhaid				
Seberuang				
Semitau				
Empanang				
Puring Kencana				
Badau				
Batang Lupar				
Embaloh Hulu				
Putussibau Utara				
Kapuas Hulu				

Catatan/Note: ¹ Data sawit tidak tersedia untuk tiap kecamatan

Sumber/Source: Dinas Pertanian dan Pangan Kabupaten Kapuas Hulu

Tabel
Table 5.2.3

**Luas Areal Tanaman Perkebunan Rakyat Menurut Jenis
Tanaman di Kabupaten/Kota XXX (ha), 2018–2022**
**Planted Area of Estate Crops by Type of Crops in XXX
Regency/Municipality (ha), 2018–2022**

Jenis Tanaman <i>Kind of Plants</i>	2018	2019	2020	2021	2022 ^x
(1)	(2)	(3)	(4)	(5)	(6)
Tanaman Tahunan Perennial Crops					
Karet/ <i>Rubber</i>					
Kelapa/ <i>Coconut</i>					
Kelapa sawit/ <i>Oil palm</i>					
Kopi/ <i>Coffee</i>					
Kakao/ <i>Cocoa</i>					
Teh/ <i>Tea</i>					
Jambu mete/ <i>Cashew nut</i>					
Pala/ <i>Nutmeg</i>					
Lada/ <i>Pepper</i>					
Tanaman Semusim Seasonal Crops					
Tebu/ <i>Sugar cane</i>					
Tembakau/ <i>Tobacco</i>					
Nilam/ <i>Patchouli</i>					

Catatan/Note:

Sumber/Source: Dinas Pertanian dan Pangan Kabupaten Kapuas Hulu

Tabel 5.2.4
Table

Produksi Perkebunan Rakyat Menurut Jenis Tanaman di Kabupaten/Kota XXX (ton), 2018–2022
Production of Estates by Type of Crops in XXX Regency/ Municipality (ton), 2018–2022

Jenis Tanaman <i>Kind of Plants</i>	2018	2019	2020	2021	2022 ^x
(1)	(2)	(3)	(4)	(5)	(6)
Tanaman Tahunan Perennial Crops					
Karet/ <i>Rubber</i>					
Kelapa/ <i>Coconut</i>					
Kelapa sawit/ <i>Oil palm</i>					
Kopi/ <i>Coffee</i>					
Kakao/ <i>Cocoa</i>					
Teh/ <i>Tea</i>					
Jambu mete/ <i>Cashew nut</i>					
Pala/ <i>Nutmeg</i>					
Lada/ <i>Pepper</i>					
Tanaman Semusim Seasonal Crops					
Tebu/ <i>Sugar cane</i>					
Tembakau/ <i>Tobacco</i>					
Nilam/ <i>Patchouli</i>					

Catatan/Note:

Sumber/Source: Dinas Pertanian dan Pangan Kabupaten Kapuas Hulu

Tabel
Table 5.2.5**Luas Areal Kelapa Sawit Menurut Perusahaan di
Kabupaten Kapuas Hulu, 2021 dan 2022**
*Planted Area of Oil Palm by Company in Kapuas Hulu
Regency, 2021 and 2022*

Perusahaan <i>Company</i>	Luas Areal/ <i>Planted Area</i> (ha)	
	2020	2021
(1)	(2)	(3)
PT. Riau Agrotama Plantations		
PT. Anugerah Makmur Sejati		
PT. Kapuasindo Palm Industry		
PT. Persada Graha Mandiri		
PT. Primanusa Mitra Serasi		
PT. Kartika Prima Cipta		
PT. Paramitra Internusa Pratama		
PT. Buana Tunas Sejahtera		
PT. Sentra Karya Manunggal		
PT. Duta Nusa Lestari		
PT. Sawit Kapuas Kencana		
PT. Dinamika Multi Prakarsa		
PT. Citranusa Indomakmur		
PT. Borneo International Anugerah		
PT. Khatulistiwa Agro Abadi		
PT. Sinar Andalas Utama		
PT. Gading Tirta Mandiri		
PT. Mandala Intan Jaya		
PT. Hakekat Arwana Sukses		
Kapuas Hulu		

Catatan/*Note*: -Sumber/*Source*: Dinas Pertanian dan Pangan Kabupaten Kapuas Hulu

Tabel 5.2.6 **Produksi Kelapa Sawit Menurut Perusahaan di Kabupaten Kapuas Hulu, 2021 dan 2022**
Table 5.2.6 **Production of Oil Palm by Company in Kapuas Hulu Regency, 2021 and 2022**

Perusahaan Company	Produksi/Production (ton)	
	2020	2021
(1)	(4)	(5)

Catatan/Note: -
 Sumber/Source: Dinas Pertanian dan Pangan Kabupaten Kapuas Hulu

<https://kapuashulukab.lms.go.id>

INDUSTRI, PERTAMBANGAN DAN ENERGI

INDUSTRY, MINING AND ENERGY

6



Jumlah Distribusi **AIR**

di Kabupaten Kapuas Hulu sebanyak

309,998 m³

dengan jumlah pelanggan sebanyak

15.221 orang

*The total of water distribution in Kapuas Hulu
Regency is 309,998 with 15,221 customers in total.*

PENJELASAN TEKNIS

1. **Pelanggan** adalah individu atau kelompok, baik rumah tangga, perusahaan atau institusi non-profit yang membeli air bersih dari perusahaan air bersih.
2. **Kapasitas listrik terpasang** adalah total kapasitas dari seluruh mesin pembangkit listrik yang dioperasikan. Listrik yang dibangkitkan adalah jumlah listrik yang dibangkitkan oleh seluruh mesin pembangkit listrik dan dinyatakan dalam satuan dasar Watt/jam.
3. **Air disalurkan** adalah volume air bersih dari perusahaan air bersih.
4. **Jumlah listrik/air bersih yang terjual** adalah banyaknya listrik/air bersih yang disalurkan kepada para pelanggan.

TECHNICAL NOTES

1. **Customers** are individuals or groups, whether household, company or non-profit institutions that buy water supply from water supply establishment.
2. **Installed electricity capacity** is the total capacity of all operated power plants machines. Electricity generated is the amount of electricity generated by all power plant engine in Watt hour's standard unit.
3. **Distributed water** is the volume of water supply from water supply establishment.
4. **Sold electricity/cleaned water** is total electricity/ cleaned water distributed to customers

ULASAN**Listrik**

Seiring dengan meningkatnya pembangunan di Kapuas Hulu, permintaan tenaga listrik juga semakin besar, oleh sebab itu upaya pemenuhan kebutuhan listrik perlu mendapat perhatian dengan memanfaatkan bahan mineral sebagai sumber utama yang dapat menghasilkan energi listrik. Berdasarkan data yang diperoleh dari Perusahaan Listrik Negara (PLN), jumlah pelanggan listrik pada akhir tahun 2021 sebanyak 56.557 pelanggan.

Air minum

Berdasarkan data yang diperoleh dari Perusahaan Daerah Air Minum (PDAM) Putussibau dapat diketahui bahwa pada tahun 2021 tercatat jumlah pelanggan air minum sebanyak 15.165 pelanggan (naik 3,76 persen dari tahun sebelumnya).

DESCRIPTION**Electricity**

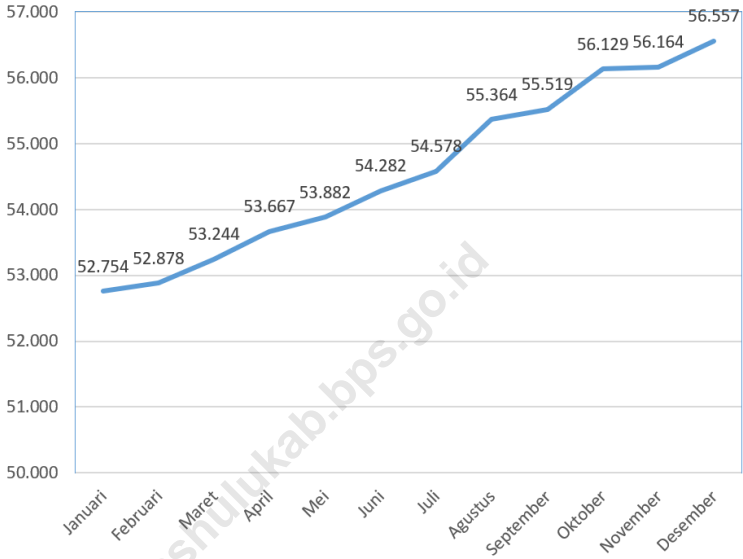
Along with the increasing development in Kapuas Hulu, electricity demand is also getting larger, and therefore efforts to meet electricity needs require attention by exploiting mineral materials as a primary source that can produce electrical energy. Based on data obtained from the State Electricity Company (PLN), the number of electricity subscribers in end of 2021 are 56,557 customers.

Drinking Water

Based on data obtained from the Regional Water Company (PDAM) Putussibau note that in 2021 recorded the number of customers as many as 15,165 customers drinking water (increased 3.76 percent from the previous year).

Gambar
Figures 6.1

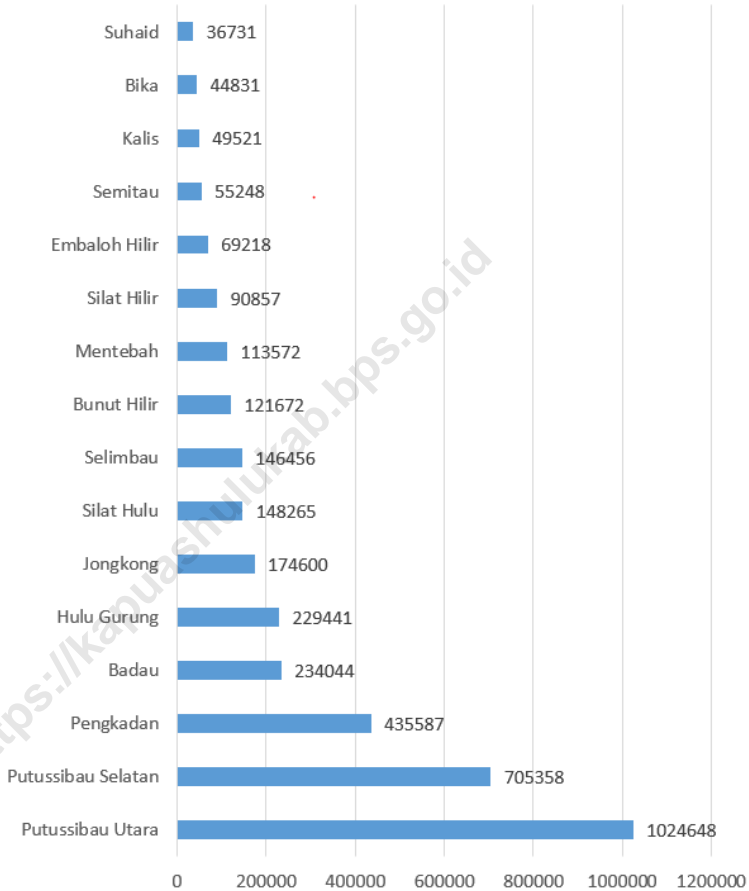
Jumlah Pelanggan Listrik di Kabupaten Kapuas Hulu, 2022
Number of Electricity Customers in Kapuas Hulu Regency, 2022



Sumber/Source : PLN ULP Putussibau

Gambar 6.2
Figures

Jumlah Pelanggan dan Air yang Disalurkan Menurut Kecamatan di Kabupaten Kapuas Hulu, 2022
Number of Customers and Distributed Water by Subdistrict in Kapuas Hulu Regency, 2022



Sumber/Source : Perusahaan Daerah Air Minum (PDAM) Kabupaten Kapuas Hulu

Tabel
Table 6.1

Daya Terpasang, Produksi, dan Distribusi Listrik PT. PLN (Persero) pada Cabang/Ranting PLN Menurut Kecamatan di Kabupaten Kapuas Hulu, 2022
Installed Electricity Power, Production, and Distribution of PT. PLN (Persero) at PLN Branch by Subdistrict in Kapuas Hulu Regency, 2022

Bulan Month	Daya Terpasang Installed Electricity Power (KW)	Produksi Listrik Electricity Production (KWh)	Listrik Terjual Electricity Sold (KWh)	Dipakai Sendiri Own Used (KWh)	Susut/ Hilang Shrinkage/ Lost (KWh)
(1)	(2)	(3)	(4)	(5)	(6)
Januari/January	...	8 679 059	7 626 821	80 577	1 138 693
Februari/February	...	8 039 114	7 055 837	74 061	1 074 459
Maret/March	...	8 845 381	7 797 494	82 204	1 106 300
April/April	...	9 065 948	8 033 822	79 849	1 804 355
Mei/May	...	9 467 551	8 289 915	82 662	1 238 929
Juni/June	...	9 010 997	8 246 065	80 484	803 734
Juli/July	...	9 340 963	8 259 332	83 446	1 135 408
Agustus/August	...	9 264 149	8 224 484	83 735	1 033 422
September/September	...	8 824 259	7 855 901	81 694	1 019 497
Oktober/October	...	9 235 053	8 205 220	85 192	1 039 249
November/November	...	8 926 371	8 076 304	83 100	902 858
Desember/December	...	9 348 284	8 486 451	86 712	910 523
2022		108 047 129	96 157 145	983 715	12 487 427

Catatan/Note: -

Sumber/Source: PLN ULP Putussibau

Tabel
Table 6.2**Jumlah Pelanggan Listrik di Kabupaten Kapuas Hulu, 2022**
Number of Electricity Customers in Kapuas Hulu Regency, 2022

Bulan Month	2018	2019	2020	2021	2022
(1)	(2)	(3)	(4)	(5)	(6)
Januari/January	52 754	56 822
Februari/February	52 878	57 034
Maret/March	53 244	57 360
April/April	53 667	57 555
Mei/May	53 882	57 700
Juni/June	54 282	58 169
Juli/July	54 578	58 434
Agustus/August	55 364	58 786
September/September	55 519	58 937
Oktober/October	56 129	59 195
November/November	56 164	59 213
Desember/December	56 557	59 603

Catatan/Note: -

Sumber/Source: PLN ULP Putussibau

Tabel
Table 6.3**Jumlah Pelanggan dan Air yang Disalurkan Menurut
Kecamatan di Kabupaten Kapuas Hulu, 2022**
**Number of Customers and Distributed Water by Subdistrict
in Kapuas Hulu Regency, 2022**

Kecamatan Subdistrict	Pelanggan Number of Customers	Air Disalurkan Distributed Water (m ³)	Nilai Value (Rp)
(1)	(2)	(3)	(4)
Silat Hilir	499	6 345	34 035 500
Silat Hulu	518	13 007	21 519 150
Hulu Gurung	624	17 446	30 724 900
Bunut Hulu	-	-	-
Mentebah	380	6 633	21 709 400
Bika	289	3 786	20 067 000
Kalis	280	3 773	20 844 800
Putussibau Selatan	3 125	61 908	333 373 100
Embaloh Hilir	485	4 711	27 792 100
Bunut Hilir	627	6 991	41 168 300
Boyan Tanjung	-	-	-
Pengkadan	1 177	33 904	53 677 350
Jongkong	884	10 069	61 015 500
Selimbau	839	10 746	49 107 100
Suhaid	214	2 108	12 851 700
Seberuang	-	-	-
Semitau	250	3 920	23 799 400
Empanang	-	-	-
Puring Kencana	-	-	-
Badau	1 098	36 116	58 992 650
Batang Lupar	-	-	-
Embaloh Hulu	-	-	-
Putussibau Utara	3 932	88 535	521 592 600
Kapuas Hulu	15 221	309 998	1 332 270 550

Catatan/Note: -

Sumber/Source: Perusahaan Daerah Air Minum (PDAM) Kabupaten Kapuas Hulu

PARIWISATA

TOURIST

7

Jumlah Restoran

atau rumah makan di Kabupaten Kapuas Hulu sebanyak

172 BUAH

*The number of restaurants or restaurants in Kapuas Hulu Regency is **172**.*



PENJELASAN TEKNIS

1. **Hotel** adalah suatu bentuk akomodasi yang dikelola secara komersial, disediakan bagi setiap orang untuk memperoleh pelayanan penginapan, berikut makan dan minum.
2. **Tamu Asing** adalah setiap pengunjung yang mengunjungi suatu negara di luar tempat tinggalnya, didorong oleh satu atau beberapa keperluan tanpa bermaksud memperoleh penghasilan di tempat yang dikunjungi dan lamanya kunjungan tersebut tidak lebih dari 6 (enam) bulan.
3. **Tamu Domestik** yaitu tamu yang berasal dari dalam negeri.
4. **Restoran** adalah suatu jenis usaha yang mempergunakan seluruh bangunan secara permanen untuk menyediakan jasa pangan yang pengolahan dan penyajiannya secara langsung di tempat sesuai dengan keinginan para pengguna jasa yang mempunyai ciri pembeli biasanya dikenakan pajak. Izin restoran dan kualifikasinya diberikan oleh dinas terkait.

TECHNICAL NOTES

1. **Hotel** is a form of commercially-run accommodation, provided for any person to obtain the services of the following lodging, eating and drinking.
2. **Foreign Guests** are any visitors that visit a country outside his home, driven by one or more of the purposes without intending gain earnings in the places visited and length of visit is not more than 6 months.
3. **Domestic Guests** namely those originating from within the country.
4. **Restaurant** is a type of business that uses the entire building permanently to provide food services which are processed and served directly on the spot in accordance with the wishes of service users whose characteristics are usually subject to tax. Restaurant permits and qualifications are granted by the relevant agencies.

ULASAN**Pariwisata**

Hotel merupakan salah satu unsur penting dalam menunjang kepariwisataan. Jumlah usaha akomodasi di Kapuas Hulu sampai dengan akhir tahun 2021 ada sebanyak 78 usaha akomodasi. Berdasarkan klasifikasinya, terdapat 9 akomodasi yang termasuk dalam klasifikasi hotel, dan 69 akomodasi belum termasuk dalam klasifikasi hotel.

Menurut hasil survei wisatawan, tahun 2021 ada sebanyak 42 wisatawan mancanegara yang berkunjung ke Kapuas Hulu dan sebanyak 8.800 wisatawan nusantara yang datang. Kunjungan wisatawan ke Kapuas Hulu paling banyak adalah di bulan Desember dan kemudian di bulan Juli.

Dari tahun 2019 hingga 2021 jumlah rumah makan/restoran meningkat. Pada 2021 jumlah rumah makan/restoran terbanyak terdapat di Kecamatan Putussibau Utara sebanyak 50 buah.

DESCRIPTION**Tourism**

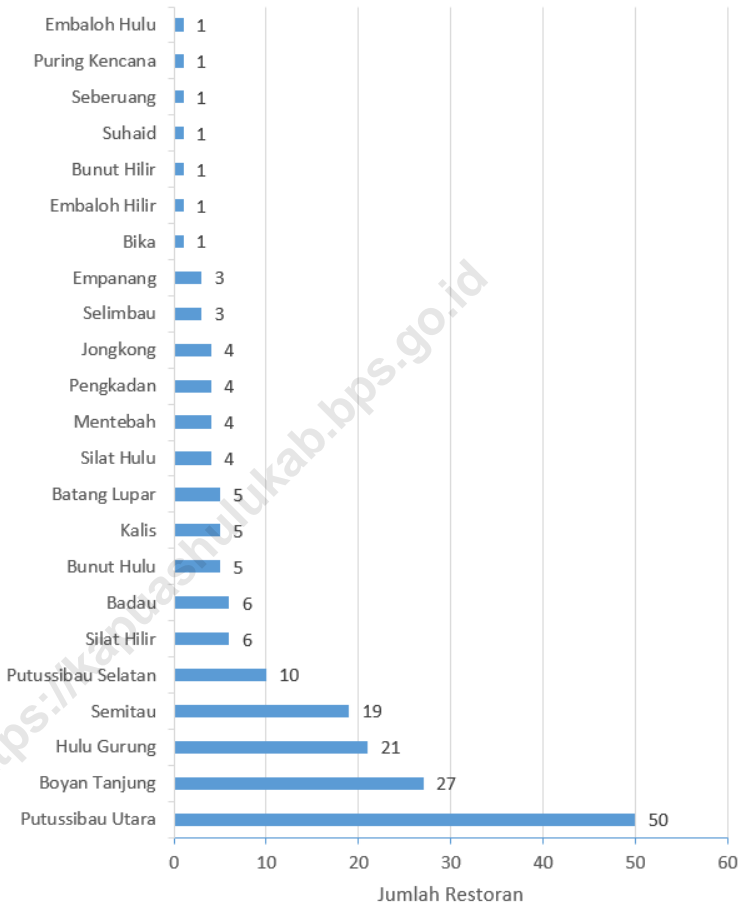
Hotel is one important element in supporting tourism. The number of accommodation businesses in Kapuas Hulu until the end of 2021 there are 78 accommodation businesses. Based on the classification, 9 accomodation are classified as hotel, and 69 accomodations are not included in the hotel classification.

According to the tourist survey results, in 2021 there were 42 foreign tourists visiting Kapuas Hulu and as many as 8.800 domestic tourists who arrived. The most tourists visit to Kapuas Hulu is in December and then in July.

From 2019 to 2021 the number of restaurants has increased. In 2021, the largest number of restaurants/ restaurants will be in North Putussibau District as many as 50 units.

Gambar
Figures 7.1

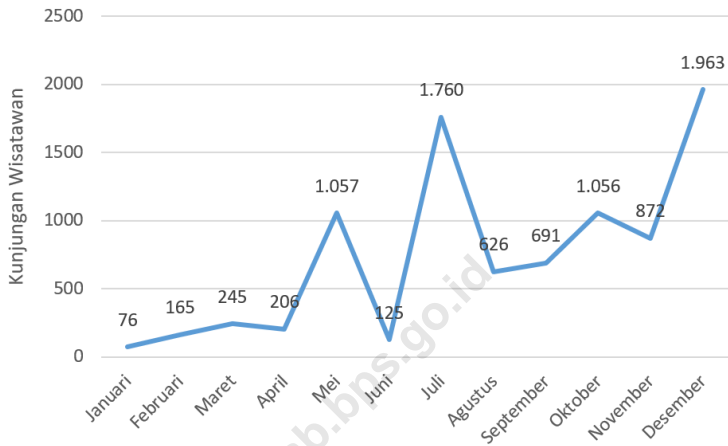
Jumlah Rumah Makan/Restoran Menurut Kecamatan di Kabupaten Kapuas Hulu, 2021
Number of Restaurants by Subdistrict in Kapuas Hulu Regency, 2021



Sumber/Source : Dinas Kepemudaan, Olahraga dan Pariwisata Kabupaten Kapuas Hulu

Gambar 7.2
Figures

Jumlah Kunjungan Wisatawan ke Kabupaten Kapuas Hulu, 2021
Number of Tourist Visits to Kapuas Hulu Regency, 2021



Sumber/Source : Dinas Kepemudaan, Olahraga dan Pariwisata Kabupaten Kapuas Hulu

Tabel
Table 7.1

**Jumlah Rumah Makan/Restoran Menurut Kecamatan di
Kabupaten Kapuas Hulu, 2019–2022**
*Number of Restaurants by Subdistrict in Kapuas Hulu
Regency, 2019–2022*

Kecamatan Subdistrict	2019	2020	2021	2022
(1)	(2)	(3)	(4)	(5)
Silat Hilir	-	-	6	6
Silat Hulu	4	4	4	4
Hulu Gurung	19	19	21	19
Bunut Hulu	-	3	5	6
Mentebah	2	4	4	3
Bika	-	-	1	-
Kalis	-	4	5	5
Putussibau Selatan	5	3	10	25
Embaloh Hilir	-	-	1	1
Bunut Hilir	-	-	1	2
Boyan Tanjung	8	8	27	9
Pengkadan	-	-	4	4
Jongkong	-	-	4	4
Selimbau	-	-	3	4
Suhaid	-	-	1	2
Seberuang	-	-	1	-
Semitau	18	18	19	18
Empanang	-	-	3	3
Puring Kencana	-	-	1	1
Badau	1	6	6	6
Batang Lupar	2	5	5	5
Embaloh Hulu	1	1	1	1
Putussibau Utara	38	41	50	44
Kapuas Hulu	98	116	183	172

Catatan/Note: -

Sumber/Source: Dinas Kepemudaan, Olahraga dan Pariwisata Kabupaten Kapuas Hulu

Tabel
Table 7.2**Jumlah Hotel dan Akomodasi Lainnya Menurut Kecamatan di Kabupaten Kapuas Hulu, 2022**
Number of Hotels and Other Accommodations By Classification in Kapuas Hulu Regency, 2022

Kecamatan Subdistrict	Hotel Hotels	Akomodasi Lainnya Other Accommodations	Jumlah Total
(1)	(2)	(3)	(4)
Silat Hilir	-	1	1
Silat Hulu	-	2	2
Hulu Gurung	-	4	4
Bunut Hulu	-	-	-
Mentebah	1	1	2
Bika	-	-	-
Kalis	-	-	-
Putussibau Selatan	2	5	7
Embaloh Hilir	-	-	-
Bunut Hilir	-	-	-
Boyan Tanjung	-	4	4
Pengkadan	1	-	1
Jongkong	-	2	2
Selimbau	-	-	-
Suhaid	-	-	-
Seberuang	-	1	1
Semitau	-	4	4
Empanang	-	3	3
Puring Kencana	-	1	1
Badau	1	5	6
Batang Lupar	-	-	-
Embaloh Hulu	-	3	3
Putussibau Utara	5	20	25
Kapuas Hulu	10	56	66

Catatan/Note: -

Sumber/Source: Dinas Kepemudaan, Olahraga dan Pariwisata Kabupaten Kapuas Hulu

Tabel
Table 7.3**Jumlah Kunjungan Wisatawan ke Kabupaten Kapuas
Hulu, 2022**
Number of Tourist Visits to Kapuas Hulu Regency, 2022

Kecamatan Subdistrict	Wisatawan Mancanegara Foreign Tourist	Wisatawan Nusantara Domestic Tourist	Jumlah Total
(1)	(2)	(3)	(4)
Januari/January	0	0	0
Februari/February	0	1	1
Maret/March	0	1	1
April/April	0	3	3
Mei/May	0	4	4
Juni/June	0	5	5
Juli/July	79	59	138
Agustus/August	1,599	1,337	2,936
September/September	1,850	1,677	3,527
Oktober/October	2,188	1,955	4,143
November/November	2,151	2,187	4,338
Desember/December	4,242	3,633	7,875
2022	12,109	10,862	22,971

Catatan/Note: -

Sumber/Source: Dinas Kepemudaan, Olahraga dan Pariwisata Kabupaten Kapuas Hulu

TRANSPORTASI DAN KOMUNIKASI

TRANSPORTATION AND COMMUNICATION

8

Jumlah Kantor Pos di Kabupaten Kapuas Hulu Sebanyak 10 Buah.

*The number of Post Office in Kapuas Hulu Regency is
10 units.*



PENJELASAN TEKNIS

1. **Kantor Pos** adalah tempat pemberi pelayanan komunikasi tertulis dan atau surat elektronik, layanan paket, layanan logistik, layanan transaksi keuangan, dan layanan keagenan pos untuk kepentingan umum. Rumah pos berfungsi sama seperti kantor pos dan kantor pos pembantu, bedanya rumah pos biasanya terletak di daerah terpencil.
2. **Jalan** adalah jalan dalam bentuk apapun yang terbuka untuk lalu lintas kendaraan umum. Data yang disajikan baik di bawah wewenang pemerintah pusat maupun tingkat I dan tingkat II.

TECHNICAL NOTES

1. **Post Office** is a service provider facility of written communication and or electronic mail, parcel service, logistics services, financial transaction services, and postal services to the public. Postal house has the same function as the post office and subsidiary of post office, the difference is that postal house is usually located in remote areas.
2. **A road** is a road in any form that is open to public transport traffic. The data presented is under the authority of the central government as well as level I and level II.

ULASAN**DESCRIPTION****Transportasi Darat**

Sarana dan prasarana jalan mempunyai arti penting untuk kelancaran kegiatan ekonomi suatu daerah. Namun demikian sarana dan prasarana jalan yang ada di Kabupaten Kapuas Hulu masih sangat terbatas. Panjang jalan yang dikelola oleh pemerintah kabupaten Kapuas Hulu tahun 2021 sepanjang 1.108,33 km, dengan rincian jenis permukaan masing-masing yang diaspal 208,97 km, perkerasan beton 199,16 km, kerikil 518,31 km, dan tanah 181,90 km. Jalan yang sebagian besar masih berpermukaan tanah sangat bermasalah ketika musim penghujan datang. Ditambah lagi struktur tanah yang masih labil serta jenis tanah yang liat dan berlumpur menyebabkan jalan-jalan yang ada sangat sulit untuk dilalui.

Pos Dan Telekomunikasi

Lalu lintas berita, uang dan barang merupakan jaringan yang penting di setiap negara, di mana di bidang ini mempunyai jangkauan terhadap perkembangan kehidupan manusia dan menjadi faktor yang mempengaruhi proses perubahan yang terjadi dalam masyarakat.

Berdasarkan data dari kantor Pos dan Giro Putussibau, dapat diketahui perkembangan kegiatan Pos dan Giro yang ada di Kabupaten Kapuas Hulu dapat dilihat pada table 8.2.1

Land Transportation

Facilities and road infrastructure has important meaning for the smooth operation of a regional economy. However, facilities and infrastructure of the existing road in Kapuas Hulu is still very limited. The length of district roads in the Kapuas Hulu in 2021 over 1,108.33 km, the details of each type of surface is paved were 208.97 km, Concrete pavement were 199.16 km, 518.31 km were gravel, and soil 181.90 km. Roads that are still soil is very problematic when the rainy season comes. This condition worse with the structure of the unstable of the unstable and soil type clay and mud caused roads are very difficult to pass.

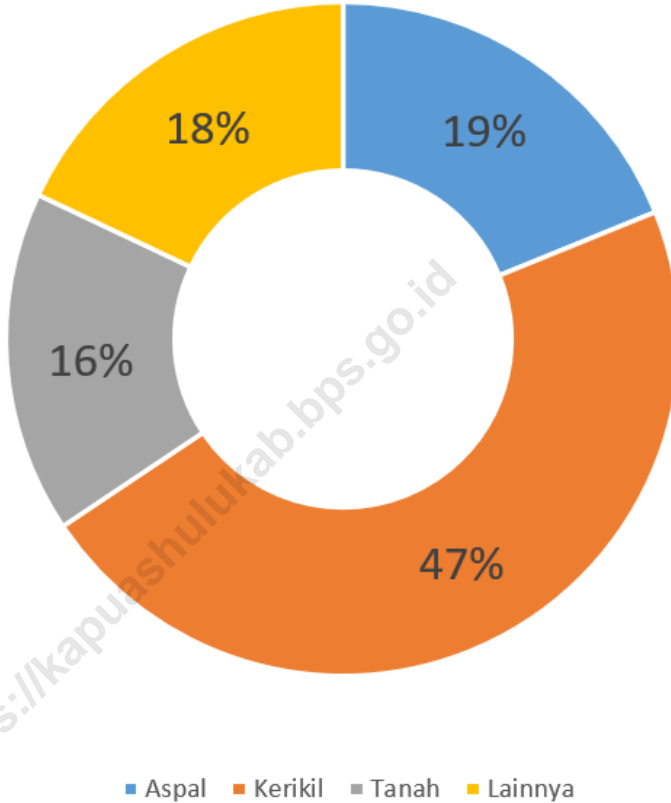
Post and Telecommunications

Traffic news, money and goods is an important network in each country, where in this area has the reach to the development of human life and to factors that affect the process of change occurring in society.

Based on data from the Office of Post and Giro Putussibau, could be known the progress of Post and Giro in Kapuas Hulu District can be seen in Table 8.2.1.

Gambar 8.1
Figures

Panjang Jalan Menurut Jenis Permukaan Jalan di Kabupaten Kapuas Hulu (km), 2021
Length of Roads by Type of Road Surface in Kapuas Hulu Regenc (km), 2021



Sumber/Source : Dinas Pekerjaan Umum, Bina Marga dan Sumber Daya Air Kabupaten Kapuas Hulu

8.1 TRANSPORTASI TRANSPORTATION

Tabel 8.1.1 Panjang Jalan¹ Menurut Tingkat Kewenangan Pemerintahan di Kabupaten Kapuas Hulu (km), 2020–2022
Table 8.1.1 Length of Roads¹ by Level of Government Authority in Kapuas Hulu Regency (km), 2020–2022

Tingkat Kewenangan Pemerintahan Level of Government Authority	2020	2021	2022
(1)	(2)	(3)	(4)
Negara ² /State ²	401,69	401,69	414,93
Provinsi/Province	36,50	36,50	37,95
Kabupaten/Kota Regency/Municipality	1 108,33	1 108,33	1 106,148
Jumlah/Total	1 546,52	1 546,52	1 559,03

Catatan/Note: ¹ Data tidak termasuk panjang jalan tol/Excluding toll road

² Berdasarkan Keputusan Menteri Pekerjaan Umum dan Perumahan Rakyat No. 248/KPTS/M/2016/Based on Public Work and Public Housing Ministerial Decree No. 248/KPTS/M/2016

Sumber/Source: Dinas Pekerjaan Umum, Bina Marga dan Sumber Daya Air Kabupaten Kapuas Hulu

Tabel 8.1.2 Panjang Jalan¹ Menurut Jenis Permukaan Jalan di Kabupaten Kapuas Hulu (km), 2020–2022
Length of Roads¹ by Type of Road Surface in Kapuas Hulu Regenc (km), 2020–2022

Jenis Permukaan Jalan Type of Road Surface	2020	2021	2022
(1)	(2)	(3)	(4)
Aspal/Paved	205,33	233,92	237,59
Kerikil/Gravel	491,00	529,46	525,29
Tanah/Soil	217,60	140,94	140,23
Lainnya/Others ²	194,41	201,83	203,05
Jumlah/Total	1 108,33	1 108,33	1 106,15

Catatan/Note: ¹ Jalan yang terdata hanya jalan kabupaten

² Rigid beton

Sumber/Source: Dinas Pekerjaan Umum, Bina Marga dan Sumber Daya Air Kabupaten Kapuas Hulu

Tabel 8.1.3
Table

Panjang Jalan¹ Menurut Kondisi Jalan di Kabupaten Kapuas Hulu (km), 2020–2022
Length of Roads¹ by Condition of Roads in Kapuas Hulu Regency (km), 2020–2022

Kondisi Jalan <i>Condition of Roads</i>	2020	2021	2022
(1)	(2)	(3)	(4)
Baik/ <i>Good</i>	312,01	346,15	350,51
Sedang/ <i>Moderate</i>	367,94	364,89	391,72
Rusak/ <i>Damage</i>	229,83	229,93	202,24
Rusak Berat/ <i>Severely Damage</i>	198,56	167,37	161,69
Jumlah/Total	1 108,33	1 108,33	1 106,16

Catatan/*Note*: ¹ Jalan yang terdata hanya jalan kabupaten

Sumber/*Source*: Dinas Pekerjaan Umum, Bina Marga dan Sumber Daya Air Kabupaten Kapuas Hulu

8.2 KOMUNIKASI COMMUNICATION

Tabel 8.2.1 Jumlah Kantor Pos Pembantu Menurut Kecamatan di Kabupaten Kapuas Hulu, 2019–2022
Number of Post Offices Subsidiaries by Subdistrict in Kapuas Hulu Regency/Municipality, 2019–2022

Kecamatan Subdistrict	2019	2020	2021	2022
(1)	(2)	(3)	(4)	(5)
Silat Hilir	1	1	1	1
Silat Hulu	-	-	-	-
Hulu Gurung	1	1	1	1
Bunut Hulu	1	1	1	1
Mentebah	-	-	-	-
Bika	-	-	-	-
Kalis	-	-	-	-
Putussibau Selatan	-	-	-	-
Embaloh Hilir	-	-	-	-
Bunut Hilir	-	-	-	-
Boyan Tanjung	1	1	1	1
Pengkadan	-	-	-	-
Jongkong	-	-	-	-
Selimbau	1	1	1	1
Suhaid	-	-	-	-
Seberuang	-	-	-	-
Semitau	1	1	1	1
Empanang	1	1	1	1
Puring Kencana	-	-	-	-
Badau	1	1	1	1
Batang Lupar	1	1	1	1
Embaloh Hulu	-	-	-	-
Putussibau Utara	1	1	1	1
Kapuas Hulu	10	10	10	10

Catatan/Note: -

Sumber/Source: Kantor Pos Kabupaten Kapuas Hulu

PERBANKAN, KOPERASI DAN HARGA-HARGA



BANKING, COOPERATIVE, AND PRICES

Jumlah **KOPERASI** Aktif
di Kabupaten Kapuas Hulu sebanyak

111 buah/unit.

*The number of active cooperatives in Kapuas Hulu district is
111 units.*



003



PENJELASAN TEKNIS

1. **Koperasi** adalah badan usaha yang beranggotakan orang-orang atau badan hukum Koperasi dengan melandaskan kegiatannya berdasarkan prinsip Koperasi sekaligus sebagai gerakan ekonomi rakyat yang berdasar atas asas kekeluargaan.
2. **Bank** adalah badan usaha yang menghimpun dana dari masyarakat dalam bentuk simpanan dan menyalurkannya kepada masyarakat dalam bentuk kredit atau bentuk-bentuk lainnya dalam rangka meningkatkan taraf hidup orang banyak.
3. **Giro** adalah simpanan yang penarikannya dapat dilakukan dengan cek, bilyet giro, sarana perintah pembayaran lainnya atau dengan pemindahbukuan.
4. **Tabungan** adalah simpanan yang penarikannya hanya dapat dilakukan menurut syarat tertentu yang disepakati, tetapi tidak dapat ditarik dengan cek, bilyet giro dan atau alat lainnya yang dipersamakan dengan itu.
5. **Deposito** adalah simpanan yang penarikannya hanya dapat dilakukan pada waktu tertentu berdasarkan perjanjian antara nasabah penyimpan dengan bank.

TECHNICAL NOTES

1. **Cooperative** is a business entity that included those of a Cooperative or legal entities with the underpinning its activities based on the principles of the Cooperative movement as well as the people's economy which is based upon the principle of family.
2. **Bank** is a business entity mobilizing funds from the public in deposits and distributing these funds to the public in credit and/or other forms for improving the living standard of the population.
3. **Demand deposit** is an account that may be drawn by means of check, non-negotiable clearing payment order (bilyet giro), other payment order or book-keeping transfer.
4. **Saving deposit** is a deposit that may be withdrawn under certain agreed terms, but which may not be drawn by check, non-negotiable clearing payment order (bilyet giro), and/or other equivalent instruments.
5. **Time deposit** is a deposit funds that may only be drawn at an agreed term based on an agreement between the depositor and the bank.

6. **Kredit** adalah jumlah pinjaman bank dan pinjaman dari institusi lainnya baik dalam rupiah maupun valas.
7. **Kredit usaha** adalah jenis kredit yang diajukan oleh pihak pemohon kredit kepada pihak pemberi kredit dengan tujuan untuk membuka suatu usaha ataupun mengembangkan usaha, tidak termasuk kredit untuk konsumsi (misalnya: kredit motor, mobil, rumah, dsb yang tidak berhubungan dengan usaha).
6. **Credit** is the amount of bank loans and loans from other institutions both in rupiah and foreign currency.
7. **Business credit** is a type of credit proposed by the credit applicant to the creditor with the aim of opening a business or developing a business, excluding credit for consumption (eg: motorcycle, car, house, etc. loans that are not related to business).

<https://kapuashulukab.bps.go.id>

ULASAN**Koperasi**

Jumlah koperasi aktif pada tahun 2021 menurun dibanding tahun 2020. Pada tahun 2020 jumlah koperasi aktif sebanyak 96 koperasi sedangkan pada tahun 2021 sebanyak 93 koperasi. Terdapat lebih dari 18 jenis koperasi yang ada di Kapuas Hulu dimana jenis terbanyak yaitu Koperasi Serba Usaha (KSU) sebanyak 83 koperasi.

Perbankan

Terdapat beberapa Himpunan Bank Milik Negara (Himbara) di Kapuas Hulu meliputi BNI, BRI dan Mandiri. Jumlah penghimpun dana dari pihak ketiga terbesar pada tahun 2021 yaitu dari Bank BRI sebesar 8,063 triliun. Penyaluran kredit terbesar yaitu pada Bank BRI sebesar 8,995 triliun.

DESCRIPTION**Cooperative**

The number of active cooperatives in 2021 decreased compared to 2020. In 2020 the number of active cooperatives was 96 cooperatives, while in 2021 there were 93 cooperatives. There are more than 18 types of cooperatives in Kapuas Hulu where the most types are Multipurpose Cooperatives (KSU) as many as 83 cooperatives.

Banking

There are several State-Owned Bank Associations (Himbara) in Kapuas Hulu including BNI, BRI and Mandiri. The largest number of third party fund collectors in 2021, namely from Bank BRI, amounted to 8.063 trillion. The largest credit distribution was to Bank BRI, amounting to 8.995 trillion.

Tabel 9.1
Table**Jumlah Koperasi Aktif Menurut Kecamatan di Kabupaten Kapuas Hulu, 2019–2022**
Number of Active Cooperative by Subdistrict in Kapuas Hulu Regency, 2019–2022

Kecamatan Subdistrict	2019	2020	2021	2022
(1)	(2)	(3)	(4)	(5)
Silat Hilir	6	7	7	8
Silat Hulu	3	3	3	3
Hulu Gurung	3	3	3	3
Bunut Hulu	3	3	3	3
Mentebah	3	3	3	3
Bika	-	-	-	0
Kalis	2	3	2	3
Putussibau Selatan	9	9	9	9
Embaloh Hilir	2	3	3	3
Bunut Hilir	2	2	2	7
Boyan Tanjung	4	4	3	9
Pengkadan	3	3	3	3
Jongkong	3	3	3	3
Selimbau	3	3	3	3
Suhaid	2	2	2	2
Seberuang	3	3	2	4
Semitau	7	7	6	6
Empanang	2	2	2	2
Puring Kencana	2	2	2	2
Badau	2	4	4	6
Batang Lupar	-	-	1	1
Embaloh Hulu	2	2	2	2
Putussibau Utara	24	5	25	26
Kapuas Hulu	90	96	93	111

Catatan/Note: -

Sumber/Source: Dinas Koperasi, Usaha Kecil Menengah dan Perdagangan Kabupaten Kapuas Hulu

Tabel
Table 9.2**Jumlah Koperasi Menurut Jenis Koperasi dan Kecamatan di Kabupaten Kapuas Hulu, 2022**
Number of Cooperative by Kind of Cooperative and Subdistrict in Kapuas Hulu Regency, 2022

Kecamatan Subdistrict	Jenis Koperasi/ Kind of Cooperative					
	Kop. Industri	Kop. Karyawan	Kop. Kebun Karet	Kop. Kebun Sawit	Kop. Pasar	Kop. Pensiun
(1)	(2)	(3)	(4)	(5)	(6)	(7)
Silat Hilir	-	2	-	1	-	-
Silat Hulu	-	1	-	1	-	-
Hulu Gurung	-	-	-	-	-	-
Bunut Hulu	-	-	-	-	-	-
Mentebah	-	-	-	1	-	-
Bika	-	-	-	-	-	-
Kalis	-	-	-	-	-	-
Putussibau Selatan	-	-	-	-	-	-
Embaloh Hilir	-	-	-	-	-	-
Bunut Hilir	-	-	-	-	-	-
Boyan Tanjung	-	-	-	1	-	-
Pengkadan	-	-	-	1	-	-
Jongkong	-	-	-	-	-	-
Selimbau	-	-	-	-	-	-
Suhaid	-	1	-	1	-	-
Seberuang	-	1	-	1	-	-
Semitau	-	1	-	3	-	-
Empanang	-	-	-	2	-	-
Puring Kencana	-	-	-	2	-	-
Badau	-	-	-	3	-	-
Batang Lupar	-	-	-	1	-	-
Embaloh Hulu	-	-	1	-	-	-
Putussibau Utara	1	4	-	1	2	2
Kapuas Hulu	1	10	1	19	2	2

Lanjutan Tabel/*Continued Table 9.2*

Kecamatan <i>Subdistrict</i>	Jenis Koperasi/ Kind of Cooperative					
	Kop. Perikanan	Kop. Pertanian	Kop. Pontren	Kop. Sekunder	Kop. Wanita	KPN
(1)	(8)	(9)	(10)	(11)	(12)	(13)
Silat Hilir	-	-	-	-	-	-
Silat Hulu	-	-	-	-	-	-
Hulu Gurung	-	1	1	-	-	-
Bunut Hulu	-	1	-	-	-	-
Mentebah	-	-	-	-	-	-
Bika	-	-	-	-	-	-
Kalis	-	-	-	-	-	1
Putussibau Selatan	-	-	-	-	-	3
Embaloh Hilir	-	1	-	-	-	-
Bunut Hilir	-	-	-	-	1	1
Boyan Tanjung	-	-	-	-	1	-
Pengkadan	-	-	-	-	1	-
Jongkong	-	-	-	-	-	-
Selimbau	1	-	-	-	-	1
Suhaid	-	-	-	-	1	-
Seberuang	-	-	-	-	-	-
Semitau	-	-	-	-	-	1
Empanang	-	-	-	-	-	-
Puring Kencana	-	-	-	-	-	1
Badau	-	1	-	-	-	-
Batang Lupar	-	-	-	-	-	-
Embaloh Hulu	-	1	-	-	2	2
Putussibau Utara	2	2	1	1	6	10
Kapas Hulu	3	7	2	1	12	20

Lanjutan Tabel/Continued Table 9.2

Kecamatan Subdistrict	Jenis Koperasi/ Kind of Cooperative					
	KSP	KSU	KUD	Primkopad	Primkopol	Kop. Lainnya
(1)	(14)	(15)	(16)	(17)	(18)	(19)
Silat Hilir	1	3	3	-	-	4
Silat Hulu	2	2	-	-	-	2
Hulu Gurung	1	-	2	-	-	3
Bunut Hulu	-	4	-	-	-	1
Mentebah	-	4	-	-	-	4
Bika	-	-	-	-	-	-
Kalis	-	1	-	-	-	2
Putussibau Selatan	1	11	1	-	-	6
Embaloh Hilir	-	5	-	-	-	3
Bunut Hilir	-	7	-	-	-	6
Boyan Tanjung	-	5	2	-	-	9
Pengkadan	1	4	-	-	-	2
Jongkong	-	4	1	-	-	2
Selimbau	2	2	1	-	-	2
Suhaid	-	4	3	-	-	1
Seberuang	1	1	1	-	-	7
Semitau	-	-	2	-	-	5
Empanang	-	-	1	-	-	-
Puring Kencana	-	-	-	-	-	-
Badau	2	-	1	-	-	3
Batang Lupar	-	4	1	-	-	1
Embaloh Hulu	-	3	-	-	-	3
Putussibau Utara	4	19	-	2	1	5
Kapas Hulu	15	83	19	2	1	71

Catatan/Note: -

Sumber/Source: Dinas Koperasi, Usaha Kecil Menengah dan Perdagangan Kabupaten Kapuas Hulu

Tabel
Table 9.3**Jumlah Penghimpun Dana dari Pihak Ketiga pada Bank
Negara Indonesia (BNI) Putussibau (000.000 Rp), 2022**
**Total Deposits From Third Parties in Bank Negara Indonesia
(BNI) Putussibau (000.000 Rp), 2022**

Bulan Month	Giro	Deposito	Tabungan	Jumlah Total
(1)	(2)	(3)	(4)	(5)
Januari/January	1 414	13 595	52 943	67 952
Februari/February	1 906	13 166	51 964	67 036
Maret/March	212	12 711	49 038	63 869
April/April	1 784	12 561	41 334	55 679
Mei/May	1 781	12 761	41 035	55 577
Juni/June	1 775	12 561	40 323	54 659
Juli/July	2 074	12 561	40 753	55 388
Agustus/August	1 871	12 561	39 527	53 959
September/September	1 924	11 961	37 434	51 319
Oktober/October	1 569	11 561	35 774	48 904
November/November	1 468	11 561	38 109	51 138
Desember/December	1 489	11 561	41 487	54 537

Catatan/Note: -

Sumber/Source: PT. Bank Negara Indonesia (Persero) Tbk Kantor Cabang Putussibau/PT. Bank Negara Indonesia (Persero) Tbk Putussibau Branch Office

Tabel
Table 9.4**Jumlah Penghimpun Dana dari Pihak Ketiga pada Bank Rakyat Indonesia (BRI) Putussibau (000.000 Rp), 2022**
Total Deposits From Third Parties in Bank Rakyat Indonesia (BRI) Putussibau (000.000 Rp), 2022

Bulan Month	Giro	Deposito	Tabungan	Jumlah Total
(1)	(2)	(3)	(4)	(5)
Januari/January	64 005	78 847	554 834	663 681
Februari/February	55 415	72 013	545 531	617 544
Maret/March	84 882	67 404	540 682	608 086
April/April	41 466	67 015	615 687	682 702
Mei/May	76 009	58 249	593 374	651 623
Juni/June	71 765	55 418	572 778	628 196
Juli/July	33 300	55 898	569 268	625 166
Agustus/August	78 655	54 248	541 052	595 300
September/September	53 687	57 894	544 236	602 130
Oktober/October	84 466	59 829	530 243	590 072
November/November	73 770	57 693	533 098	590 791
Desember/December	43 514	56 138	606 579	662 717

Catatan/Note: -

Sumber/Source: PT. Bank Rakyat Indonesia Cabang Putussibau/PT. Bank Rakyat Indonesia Branch Office Putussibau

Tabel
Table 9.5

**Jumlah Penghimpun Dana dari Pihak Ketiga pada Bank
Mandiri Putussibau (000.000 Rp), 2022**
**Total Deposits From Third Parties in Bank Mandiri
Putussibau (000.000 Rp), 2022**

Bulan Month	Giro	Deposito	Tabungan	Jumlah Total
(1)	(2)	(3)	(4)	(5)
Januari/January	5 273	4 710	56 160	66 143
Februari/February	1 037	3 781	53 715	58 533
Maret/March	1 118	3 853	54 549	59 520
April/April	901	3 835	55 961	60 697
Mei/May	868	3 802	58 036	62 706
Juni/June	906	3 220	52 151	56 277
Juli/July	768	3 128	47 939	51 835
Agustus/August	529	3 231	44 114	47 874
September/September	465	3 222	47 128	50 815
Oktober/October	388	3 170	46 238	49 796
November/November	208	4 921	49 043	54 172
Desember/December	2 095	4 921	52 142	59 158

Catatan/Note: -

Sumber/Source: PT Bank Mandiri (Persero) Tbk, Cabang Putussibau/PT Bank Mandiri (Persero) Tbk, Putussibau Branch Office

Tabel
Table 9.5

**Jumlah Penghimpun Dana dari Pihak Ketiga pada Bank
Pembangunan Daerah (BPD) Kalbar Putussibau (000.000
Rp), 2022**
**Total Deposits From Third Parties in Bank Pembangunan
Daerah (BPD) Kalbar Putussibau (000.000 Rp), 2022**

Bulan Month	Giro	Deposito	Tabungan	Jumlah Total
(1)	(2)	(3)	(4)	(5)
Januari/January	163 152 102,13	144 488 016,64	216 373 729,12	524 013 847,89
Februari/February	172 975 919,38	244 654 016,64	209 401 943,4	627 031 879,43
Maret/March	185 416 820,47	218 583 116,64	238 278 145,42	642 278 082,53
April/April	110 066 010,27	215 786 116,64	248 808 804,39	574 642 931,3
Mei/May	84 191 153,46	212 308 116,64	217 847 802,38	514 347 072,48
Juni/June	196 882 996,78	211 670 116,64	225 232 576,8	633 785 690,22
Juli/July	180 588 568,99	212 825 116,64	226 713 448,03	620 127 133,67
Agustus/August	77 523 784,29	217 531 116,64	213 482 403,28	508 537 304,21
September/September	194 154 196,2	182 091 416,64	202 867 426,89	579 113 039,74
Oktober/October	221 191 476,78	183 037 416,64	206 087 491,72	610 316 385,15
November/November	86 729 468,64	185 077 416,64	204 627 099,21	476 433 984,5
Desember/December	119 181 705,43	119 251 816,64	239 377 122,35	477 810 644,43

Catatan/Note: -

Sumber/Source: PT. Bank Pembangunan Daerah Kalimantan Barat Cabang Putussibau

Tabel
Table 9.7**Penyaluran Kredit Pada Bank Negara Indonesia (BNI)
Putussibau (000.000 Rp), 2022
Credit Distribution at Bank Negara Indonesia (BNI)
Putussibau (000.000 Rp), 2022**

Bulan Month	Kredit Komsumtif	Kredit Usaha	Jumlah Total
(1)	(2)	(3)	(4)
Januari/January	-	1 200	1 200
Februari/February	300	2 300	2 600
Maret/March	300	800	1 100
April/April	300	1 800	2 100
Mei/May	200	2 000	2 200
Juni/June	450	1 600	2 050
Juli/July	250	2 350	2 600
Agustus/August	350	1 200	1 550
September/September	250	800	1 050
Oktober/October	300	-	300
November/November	300	-	300
Desember/December	-	-	-

Catatan/Note: -

Sumber/Source: PT. Bank Negara Indonesia (Persero) Tbk Kantor Cabang Putussibau/PT. Bank Negara Indonesia (Persero) Tbk Putussibau Branch Office

Tabel
Table 9.6**Penyaluran Kredit Pada Bank Rakyat Indonesia (BRI)
Putussibau (000.000 Rp), 2022**
**Credit Distribution at Bank Rakyat Indonesia (BRI)
Putussibau (000.000 Rp), 2022**

Bulan Month	Kredit Pegawai	Kredit Konsumtif	Kredit Usaha	Jumlah Total
(1)	(2)	(3)	(4)	(5)
Januari/January	154 269	3 526	636 270	794 065
Februari/February	156 730	3 501	659 036	819 267
Maret/March	158 355	3 081	681 843	843 279
April/April	159 696	3 055	700 462	863 213
Mei/May	158 913	3 034	709 630	871 577
Juni/June	159 210	3 009	719 291	881 510
Juli/July	159 394	2 980	734 121	896 495
Agustus/August	160 759	2 954	743 443	907 156
September/September	163 325	2 937	753 071	919 333
Oktober/October	165 810	2 900	757 044	925 754
November/November	171 116	2 868	762 054	936 038
Desember/December	173 456	2 841	764 920	941 217

Catatan/Note: -

Sumber/Source: PT. Bank Rakyat Indonesia Cabang Putussibau/PT. Bank Rakyat Indonesia Branch Office Putussibau

Tabel
Table 9.7**Penyaluran Kredit Pada Bank Mandiri Putussibau
(000.000 Rp), 2022**
**Credit Distribution at Bank Mandiri Putussibau (000.000
Rp), 2022**

Bulan Month	Kredit Pegawai	Kredit Konsumtif	Kredit Usaha	Jumlah Total
(1)	(2)	(3)	(4)	(5)
Januari/January	1 134	90	145	1 369
Februari/February	636	20	390	1 046
Maret/March	1 899	141	50	2 090
April/April	915	250	-	1 165
Mei/May	1 443	540	-	1 983
Juni/June	773	230	85	1 088
Juli/July	1 054	200	-	1 254
Agustus/August	739	480	25	1 244
September/September	198	150	200	548
Oktober/October	327	540	240	1 107
November/November	500	405	200	1 105
Desember/December	1 078	725	200	2 003

Catatan/Note: -

Sumber/Source: PT Bank Mandiri (Persero) Tbk, Cabang Putussibau/PT Bank Mandiri (Persero) Tbk, Putussibau Branch Office

Tabel
Table 9.7**Penyaluran Kredit Pada Bank Pembangunan Daerah (BPD)
Kalbar Putussibau (000.000 Rp), 2022**
**Credit Distribution at Bank Pembangunan Daerah (BPD)
Kalbar Putussibau (000.000 Rp), 2022**

Bulan Month	Kredit Usaha Mikro	Kredit Usaha Rakyat (KUR)	Jumlah Total
(1)	(2)	(3)	(4)
Januari/January	115	36 467	36 582
Februari/February	115	36 752	36 867
Maret/March	115	37 447	37 562
April/April	115	36 513	36 628
Mei/May	130	38 343	38 473
Juni/June	140	40 059	40 199
Juli/July	140	40 494	40 634
Agustus/August	220	40 169	40 389
September/September	265	40 504	40 769
Oktober/October	300	40 004	40 304
November/November	340	39 731	40 071
Desember/December	397	38 481	38 878

Catatan/Note: -

Sumber/Source: PT. Bank Pembangunan Daerah Kalimantan Barat Cabang Putussibau

PENGELUARAN PENDUDUK

10

POPULATION EXPENDITURE

Pengeluaran Penduduk Menurut Kelompok Makanan dan Non Makanan **KABUPATEN KAPUAS HULU 2022**

Menurut
Kelompok
Makanan



676 714

* Keterangan :
Satuan = Rupiah

1 152 557

Menurut
Kelompok
Non Makanan



<https://kapuashulukab.bps.go.id>

PENJELASAN TEKNIS

1. **Pengeluaran rata-rata per kapita** adalah biaya yang dikeluarkan untuk konsumsi semua anggota rumah tangga selama sebulan baik yang berasal dari pembelian, pemberian maupun produksi sendiri dibagi dengan banyaknya anggota rumah tangga dalam rumah tangga tersebut.
2. **Konsumsi rumah tangga** dibedakan atas konsumsi makanan maupun bukan makanan tanpa memperhatikan asal barang dan terbatas pada pengeluaran untuk kebutuhan rumah tangga saja, tidak termasuk konsumsi/pengeluaran untuk keperluan usaha atau yang diberikan kepada pihak lain.

TECHNICAL NOTES

1. **Average expenditure per capita** is the cost incurred for the consumption of all household members for a month either from the purchase, granting or production itself divided by the number of household members in the household.
2. **Household consumption** is differentiated from food or non-food consumption regardless of the origin of the goods and limited to household expenditures only, excluding consumption/expenses for business purposes or provided to other parties.

ULASAN

Berdasarkan Survei Sosial Ekonomi Nasional Bulan Maret 2021 rata-rata pengeluaran per kapita Kabupaten Kapuas Hulu untuk bahan makanan dan bukan bahan makanan sebesar Rp 1.041.713,-. Rata-rata pengeluaran per kapita sebulan untuk makanan sebesar Rp 556.448,- dan bukan makanan sebesar Rp 485.266,-. Kelompok pengeluaran untuk makanan yang tertinggi terdapat pada komoditas makanan dan minuman jadi, yaitu sebesar 10,65 persen yang mengalami penurunan dari tahun 2020 yang sebesar 12,21 persen.

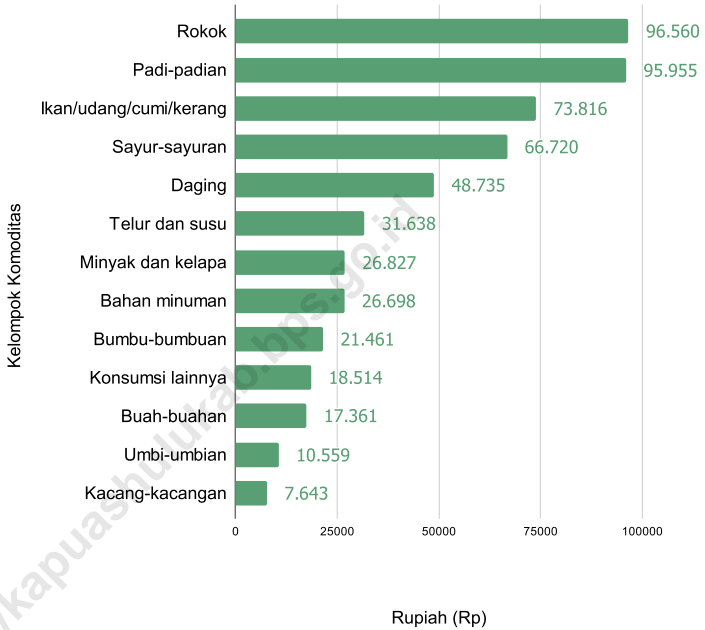
DESCRIPTION

Based on the March 2021 National Socio-Economic Survey, the average per capita expenditure of Kapuas Hulu Regency for food and non-food ingredients is Rp 1.041.713,-. The average monthly per capita expenditure for food is Rp 556,448,- and non-food Rp 485,266,-. The highest expenditure group for food is for processed food and beverage commodities, which is 10.65 percent, which has decreased from 12.21 percent in 2020.

Gambar 10.1
Figures

Persentase Pengeluaran per Kapita Sebulan Menurut Kelompok Komoditas Makanan di Kabupaten Kapuas Hulu, 2022

Percentage of Monthly Expenditure per Capita by Food Commodity Group in Kapuas Hulu Regency, 2021



Sumber/Source : BPS, Survei Sosial Ekonomi Nasional (Susenas) Maret/BPS-Statistics Indonesia, National Socioeconomic Survey March

Tabel
Table 10.1

Rata-rata Pengeluaran per Kapita Sebulan Menurut Kelompok Komoditas (rupiah) di Kabupaten Kapuas Hulu, 2021 dan 2022
Monthly Average Expenditure per Capita by Commodity Group (rupiahs) in Kapuas Hulu Regency, 2021 and 2022

Kelompok Komoditas/Commodity Group	2021	2022
(1)	(2)	(3)
Makanan/Food		
Padi-padian/ <i>Cereals</i>	94 927	95 955
Umbi-umbian/ <i>Tubers</i>	5 336	10 559
Ikan/udang/cumi/kerang/ <i>Fish/shrimp/common squid/shells</i>	66 728	73 816
Daging/ <i>Meat</i>	35 180	48 735
Telur dan susu/ <i>Eggs and milk</i>	26 799	31 638
Sayur-sayuran/ <i>Vegetables</i>	46 558	66 720
Kacang-kacangan/ <i>Legumes</i>	5 854	7 643
Buah-buahan/ <i>Fruits</i>	15 376	17 361
Minyak dan kelapa/ <i>Oil and coconut</i>	12 611	26 827
Bahan minuman/ <i>Beverage stuffs</i>	23 722	26 698
Bumbu-bumbuan/ <i>Spices</i>	12 747	21 461
Konsumsi lainnya/ <i>Miscellaneous food items</i>	15 984	18 514
Makanan dan minuman jadi/ <i>Prepared food and beverages</i>	110 968	134 226
Rokok/ <i>Cigarettes</i>	83 657	96 560
Jumlah makanan/Total food	556 448	676 714
Bukan makanan/Non-food		
Perumahan dan fasilitas rumah tangga/ <i>Housing and household facilities</i>	306 874	283 435
Aneka barang dan jasa/ <i>Goods and services</i>	93 321	115 756
Pakaian, alas kaki, dan tutup kepala/ <i>Clothing, footwear, and headgear</i>	18 221	22 924
Barang tahan lama/ <i>Durable goods</i>	29 016	21 258
Pajak, pungutan, dan asuransi/ <i>Taxes and insurance</i>	31 345	17 871
Keperluan pesta dan upacara/kenduri/ <i>Parties and ceremonies</i>	6 488	14 599
Jumlah bukan makanan/Total non-food	485 265	475 843
Jumlah/Total	1 041 713	1 152 557

Catatan/Note: -

Sumber/Source: BPS, Survei Sosial Ekonomi Nasional (Susenas) Maret/BPS-Statistics Indonesia, National Socioeconomic Survey March

Tabel
Table 10.2

Persentase Pengeluaran per Kapita Sebulan Menurut Kelompok Komoditas di Kabupaten Kapuas Hulu, 2021 dan 2022
Percentage of Monthly Expenditure per Capita by Commodity Group in Kapuas Hulu Regency, 2021 and 2022

Kelompok Komoditas/Commodity Group	2021	2022
(1)	(2)	(3)
Makanan/Food		
Padi-padian/Cereals	9,11	8,33
Umbi-umbian/Tubers	0,51	0,92
Ikan/udang/cumi/kerang/Fish/shrimp/common squid/shells	6,41	6,40
Daging/Meat	3,38	4,23
Telur dan susu/Eggs and milk	2,57	2,75
Sayur-sayuran/Vegetables	4,47	5,79
Kacang-kacangan/Legumes	0,56	0,66
Buah-buahan/Fruits	1,48	1,51
Minyak dan kelapa/Oil and coconut	1,21	2,33
Bahan minuman/Beverage stuffs	2,28	2,32
Bumbu-bumbuan/Spices	1,22	1,86
Konsumsi lainnya/Miscellaneous food items	1,53	1,61
Makanan dan minuman jadi/Prepared food and beverages	10,65	11,65
Rokok/Cigarettes	8,03	8,38
Jumlah makanan/Total food	53,42	58,71
Bukan makanan/Non-food		
Perumahan dan fasilitas rumah tangga/Housing and household facilities	29,46	24,59
Aneka barang dan jasa/Goods and services	8,96	10,04
Pakaian, alas kaki, dan tutup kepala/Clothing, footwear, and headgear	1,75	1,99
Barang tahan lama/Durable goods	2,79	1,84
Pajak, pungutan, dan asuransi/Taxes and insurance	3,01	1,55
Keperluan pesta dan upacara/kenduri/Parties and ceremonies	0,62	1,27
Jumlah bukan makanan/Total non-food	46,58	41,29
Jumlah/Total	100,00	100,00

Catatan/Note: -

Sumber/Source: BPS, Survei Sosial Ekonomi Nasional (Susenas) Maret/BPS-Statistics Indonesia, National Socioeconomic Survey March

PERDAGANGAN

11

TRADE

Banyaknya pasar di Kabupaten Kapuas Hulu
22 unit/buah.



TOKO MODERN

20 UNIT

USAHA KECIL

4 UNIT



USAHA MIKRO

9.672 UNIT

LAPAK

599 UNIT



PENJELASAN TEKNIS

1. **Perdagangan** adalah kegiatan yang terkait dengan transaksi barang dan/atau jasa di dalam negeri dan melampaui batas wilayah negara dengan tujuan pengalihan hak atas barang dan/atau jasa untuk memperoleh imbalan atau kompensasi.
2. **Sarana perdagangan** adalah sarana berupa pasar rakyat, Gudang Non Sistem Resi Gudang, dan Pusat Distribusi untuk mendukung kelancaran distribusi arus barang.
3. **Pasar** adalah area tempat jual beli barang dengan jumlah penjual lebih dari satu baik yang disebut sebagai pusat perbelanjaan, pasar tradisional, pertokoan, mall, plaza, pusat perdagangan, maupun sebutan lainnya.
4. **Toko** adalah bangunan gedung dengan fungsi usaha yang digunakan untuk menjual barang dan terdiri dari hanya satu penjual.
5. **Toko Mikro** merupakan toko/ usahaperdagangan yang memiliki nilai aset sebesar 0-50 juta.
6. **Toko Kecil** merupakan toko/ usahaperdagangan yang memiliki nilai aset sebesar 50-500 juta.
7. **Toko Menengah** merupakan

TECHNICAL NOTES

1. **Trade** is an activity related to the transaction of goods and/or services within the country and beyond the borders of the country with the aim of transferring rights to goods and/or services to obtain compensation.
2. **Trading facilities** are facilities in the form of people's markets, Non Warehouse Receipt System Warehouses, and Distribution Centers to support the smooth distribution of the flow of goods.
3. **Market** is an area where there is a sale and purchase of goods with more than one seller, either called a shopping center, traditional market, shops, mall, plaza, trade center, or other designations.
4. **Store** is the building with the function of business that used to sell goods and consists of only one seller.
5. **Micro shop** is a shop/trading business that has an asset value of 0-50 million.
6. **Small Shop** is a shop/trading business that has an asset value of 50-500 million.
7. **Medium shop** is a shop/

toko/usaha perdagangan yang memiliki nilai aset diatas 500 juta.

- 8. Kios** adalah bangunan permanen di area pasar yang beratap dan dipisahkan satu dengan yang lainnya dengan pemisah mulai dari lantai sampai dengan langit-langit yang dipergunakan untuk usaha berjualan.
- 9. Usaha** adalah suatu unit ekonomi yang melakukan aktivitas dengan tujuan menghasilkan barang/jasa untuk dijual atau ditukar dengan barang lain dan ada seseorang atau lebih yang bertanggung jawab dan punya kewenangan untuk mengelola usaha tersebut. Kewenangan yang dimaksud meliputi kewenangan di bidang kepegawaian, pemasaran, keuangan dan sebagainya. Dalam konsep usaha termasuk unit-unit penunjang atau unit-unit pembantu yang berlokasi terpisah dari kantor induknya. Jadi usaha dapat berupa perusahaan tunggal, kantor pusat/induk, kantor cabang/perwakilan, unit produksi seperti pabrik, atau unit-unit penunjang, dan unit pembantu seperti : gudang, kantor pemasaran, atau kantor tempat melakukan aktivitas perusahaan lainnya yang berlokasi terpisah dari kantor induknya.

trading business that has an asset value of over 500 million

- 8. Kiosk** is a permanent building in a market area that has a roof and is separated from one another with a separator starting from the floor to the ceiling which is used for selling business.
- 9. Business** is an economic unit that carries out activities with the aim of producing goods/services to be sold or exchanged for other goods and there is one or more persons who are responsible and have the authority to manage the business. The authority in question includes the authority in the field of personnel, marketing, finance and so on. The business concept includes supporting units or sub-units located separately from the main office. So the business can be in the form of a single company, head/parent office, branch/representative offices, production units such as factories, or supporting units, and supporting units such as warehouses, marketing offices, or offices where other company activities are located separately from the office. parent.

ULASAN**Perdagangan**

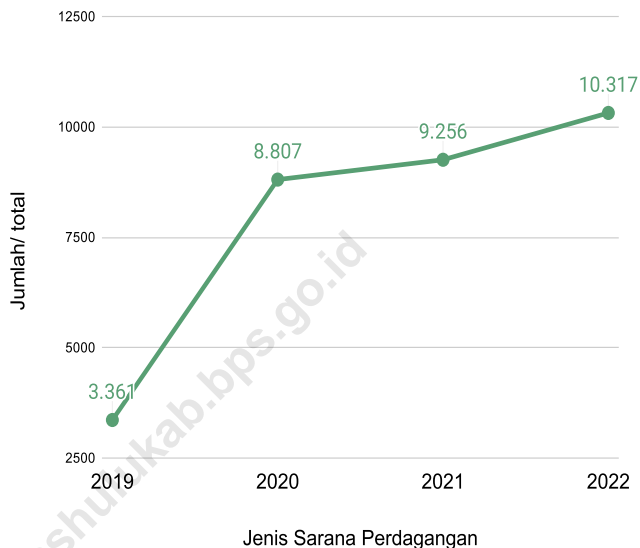
Jumlah sarana perdagangan terus meningkat dari tahun 2019. Pada tahun 2021, sarana perdagangan di Kapuas Hulu terdapat 9256 buah dimana jenis sarana perdagangan terbanyak yaitu toko kategori mikro sebanyak 8582 buah. Pada tahun 2021 mulai terdapat toko modern di Kapuas Hulu sebanyak 4 buah.

Jumlah Usaha Mikro Kecil (UMK) yang izinnya tervalidasi melalui sistem OSS di Kabupaten Kapuas Hulu pada bulan Januari sampai Juli 2021 sebanyak 581 buah. Jumlah Usaha Mikro Kecil (UMK) yang izinnya tervalidasi melalui sistem OSS-RBA di Kabupaten Kapuas Hulu pada bulan Agustus sampai Desember 2021 sebanyak 724 buah. Jumlah Non-Usaha Mikro Kecil (Non-UMK) yang izinnya tervalidasi melalui sistem OSS di Kabupaten Kapuas Hulu pada bulan Januari sampai Juli 2021 sebanyak 43 buah. Jumlah Non-Usaha Mikro Kecil (Non-UMK) yang izinnya tervalidasi melalui sistem OSS-RBA di Kabupaten Kapuas Hulu pada bulan Agustus sampai Desember 2021 sebanyak 16 buah.

DESCRIPTION**Trade**

The number of trading facilities continues to increase from 2019. In 2021, there are 9256 trading facilities in Kapuas Hulu where the most types of trading facilities are 8582 micro category shops. In 2021, there will be 4 modern shops in Kapuas Hulu.

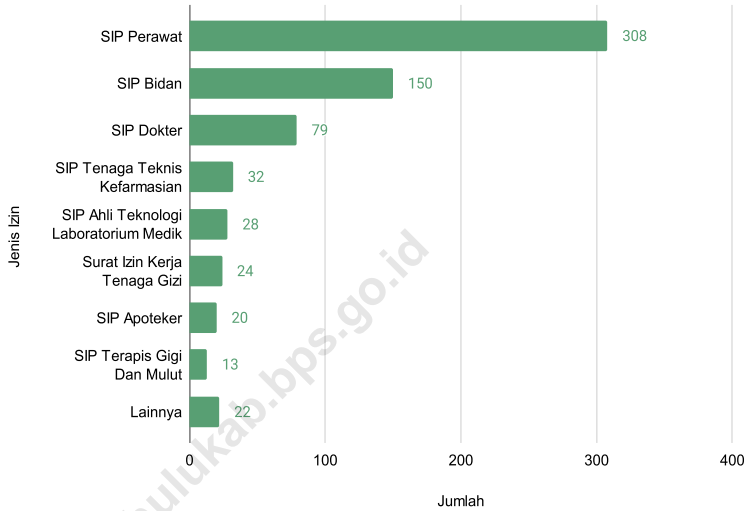
Number of Micro Small Business Validated Through OSS System in Kapuas Hulu Regency on January-July 2021 was 581 units. Number of Micro Small Business Validated Through OSS-RBA System in Kapuas Hulu Regency on August-December 2021 was 724 units. Number of Non-Micro Small Business Validated Through OSS System in Kapuas Hulu Regency on January-July 2021 was 43 units. Number of Non-Micro Small Business Validated Through OSS-RBA System in Kapuas Hulu Regency on August-December 2021 was 16 units.

Gambar
Figures 11.1**Jumlah Sarana Perdagangan di Kabupaten Kapuas Hulu, 2019–2022**
Number of Trading Facilities in Kapuas Hulu Regency, 2019–2022

Sumber/Source : Dinas Koperasi, Usaha Kecil Menengah dan Perdagangan Kabupaten Kapuas Hulu

Gambar 11.2
Figures

**Daftar Perizinan yang Terdaftar Melalui SICANTIK di
Kabupaten Kapuas Hulu, 2022**
*List of Permits Registered Through SICANTIK in Kapuas
Hulu Regency, 2022*



Sumber/Source : Dinas Penanaman Modal dan Pelayanan Terpadu Satu Pintu Kabupaten Kapuas Hulu

Tabel
Table 11.1

**Jumlah Sarana Perdagangan Menurut Jenisnya di
Kabupaten Kapuas Hulu, 2019–2022**
**Number of Trading Facilities by Type of Facility in Kapuas
Hulu Regency, 2019–2022**

Jenis Sarana Perdagangan <i>Type of Trading Facilities</i>	2019	2020	2021	2022
(1)	(2)	(3)	(4)	
Pasar/Market	28	28	28	22
Toko Modern/Modern Store	0	0	4	20
Mikro/Micro	1 932	7 592	8 582	9 672
Kecil/Small	737	519	38	4
Menengah/Medium	65	69	5	0
Los/Meja/Lapak	599	599	599	599
Jumlah/Total	3 361	8 807	9 256	10 317

Catatan/Note: -

Sumber/Source: Dinas Koperasi, Usaha Kecil Menengah dan Perdagangan Kabupaten Kapuas Hulu

Tabel
Table 11.2

**Daftar Perizinan Berusaha Berdasarkan OSS RBA di
Kabupaten Kapuas Hulu, 2022**
*List of Business Permits Based on OSS RBA in Kapuas Hulu
Regency, 2022*

Sektor Usaha Business Sector	2022
(1)	(2)
Kelautan Dan Perikanan	436
Kesehatan	51
Komunikasi Dan Informasi	10
Koperasi Usaha Kecil Dan Menengah	7
Pariwisata	217
Pendidikan, Kebudayaan, Riset Dan Teknologi	5
Perdagangan	1 446
Perindustrian	259
Pertanian	258
Jumlah/Total	2689

Catatan/Note: -

Sumber/Source: Dinas Penanaman Modal dan Pelayanan Terpadu Satu Pintu Kabupaten Kapuas Hulu

Tabel
Table 11.3

Daftar Perizinan yang Terdaftar Melalui SICANTIK di Kabupaten Kapuas Hulu, 2022
List of Permits Registered Through SICANTIK in Kapuas Hulu Regency, 2022

Jenis Izin <i>Industrial Classification</i>	2022
(2)	(3)
Izin Operasional Penyelenggaraan Pendidikan	3
Peretujuan Kesesuaian Kegiatan Pemanfaatan Ruang Non Berusaha	2
Surat Izin Kerja Perekam Medis	5
Surat Izin Kerja Radiografer	2
Surat Izin Kerja Tenaga Gizi	24
Surat Izin Kerja Tenaga Sanitarian	3
Surat Izin Operasional Klinik	1
Surat Izin Operasional Puskesmas	2
Surat Izin Operasional Rumah Sakit	1
Surat Izin Praktik Ahli Teknologi Laboratorium Medik	28
Surat Izin Praktik Apoteker	20
Surat Izin Praktik Bidan	150
Surat Izin Praktik Dokter	79
Surat Izin Praktik Penata Anestesi	2
Surat Izin Praktik Perawat	308
Surat Izin Praktik Tenaga Teknis Kefarmasian	32
Surat Izin Praktik Terapis Gigi Dan Mulut	13
Surat Keterangan Penelitian	1
Jumlah/Total	676

Catatan/Note: -

Sumber/Source: Dinas Penanaman Modal dan Pelayanan Terpadu Satu Pintu Kabupaten Kapuas Hulu, SiCantik

SISTEM NERACA REGIONAL

SYSTEM OF REGIONAL ACCOUNTS

12

PERTANIAN

Menjadi kontributor terbesar pada PDRB Kabupaten Kapuas Hulu dengan kontribusi sebesar

22,76 PERSEN

Agriculture is the biggest contributor to GRDP of Kapuas Hulu Regency with 22.76 percent contribution.



PENJELASAN TEKNIS

1. **Produk Domestik Regional Bruto** adalah merupakan salah satu indikator penting untuk mengetahui kondisi ekonomi di suatu daerah dalam suatu periode tertentu, baik atas dasar harga berlaku maupun atas dasar harga konstan.
2. Produk Domestik Regional Bruto (PDRB) pada tingkat regional (kabupaten) menggambarkan kemampuan suatu wilayah untuk menciptakan nilai tambah pada suatu waktu tertentu. Untuk menyusun PDB maupun PDRB digunakan 2 pendekatan, yaitu lapangan usaha dan pengeluaran. Keduanya menyajikan komposisi data nilai tambah dirinci menurut sumber kegiatan ekonomi (lapangan usaha) dan menurut komponen penggunaannya. PDB maupun PDRB dari sisi lapangan usaha merupakan penjumlahan seluruh komponen nilai tambah bruto yang mampu diciptakan oleh sektor-sektor ekonomi atas berbagai aktivitas produksinya. Sedangkan dari sisi pengeluaran menjelaskan tentang penggunaan dari nilai tambah tersebut.
3. PDB/PDRB menurut lapangan usaha mengalami perubahan klasifikasi dari 9 lapangan usaha menjadi 17 lapangan usaha. PDB/

TECHNICAL NOTES

1. **Gross Regional Domestic Product** is one of the indicators that is important to know the condition of the economy in an area within a certain period, either on the basis of rates in force or on the basis of constant prices.
2. The basic measure of the value added arising from economic activity is known as Gross Domestic Product at the national level and Gross Regional Domestic Product (GRDP) at the regional level (provinces /regencies/ municipalities). To compile these statistics, two approaches have been used, i.e. "production approach" and "expenditure approach". The first approach is to measure value added produced by various kinds of economic activities, while the second approach is to measure final uses of the country's output. In other words, GDP/GRDP is the sum of total value added produced by all economic industries (activities) and the way of using it.
3. GDP/GRDP by industry classification changes from 9 sectors to 17 industries. GDP/GRDP by industry is classified by types of economic

PDRB menurut lapangan usaha dirinci menurut total nilai tambah dari seluruh sektor ekonomi yang mencakup lapangan usaha Pertanian, Kehutanan, dan Perikanan; Pertambangan dan Penggalian; Industri Pengolahan; Pengadaan Listrik dan Gas; Pengadaan Air, Pengelolaan Sampah, Limbah dan Daur Ulang; Konstruksi; Perdagangan Besar dan Eceran, Reparasi Mobil dan Sepeda Motor; Transportasi dan Pergudangan; Penyediaan Akomodasi dan Makan Minum; Informasi dan Komunikasi; Jasa Keuangan dan Asuransi; Real Estat; Jasa Perusahaan; Administrasi Pemerintahan, Pertahanan dan Jaminan Sosial Wajib; Jasa Pendidikan; Jasa Kesehatan dan Kegiatan Sosial; dan Jasa lainnya.

activities such as Agriculture, Forestry and Fishing; Mining and Quarrying; Manufacturing; Electricity and Gas; Water supply, Sewerage, Waste Management and Remediation Activities; Construction; Wholesale and Retail Trade; Repair of Motor Vehicles and Motorcycles; Transportation and Storage; Accommodation and Food Service Activities; Information and Communication; Financial and Insurance Activities; Real Estate Activities; Business Activities; Public Administration; Defense and Compulsory Social Security; Education; Human Health and Social Work Activities; and Other Services Activities.

4. PDB/PDRB menurut pengeluaran mengalami perubahan klasifikasi dimana pengeluaran konsumsi Lembaga Non Profit yang Melayani Rumah Tangga (LNPR) yang sebelumnya termasuk bagian dari pengeluaran konsumsi rumah tangga menjadi komponen terpisah. Sehingga klasifikasi PDB/PDRB menurut pengeluaran dirinci menjadi 7 komponen, yaitu komponen pengeluaran konsumsi rumah tangga, pengeluaran konsumsi LNPR, pengeluaran konsumsi pemerintah, pembentukan modal tetap bruto, perubahan

4. *GDP/GRDP by expenditure classification changes where consumption expenditure Non-profit Institutions Serving Households (NPISH) previously included as part of household consumption expenditure is taken out into separate component. So that, GDP by type of expenditures is classified into: household consumption expenditure, NPISH consumption expenditure, government consumption expenditure, gross fixed capital formation, changes in inventories, exports of goods and services, and imports of goods and services.*

inventori, ekspor barang dan jasa, dan impor barang dan jasa.

5. **Laju Pertumbuhan Produk Domestik Bruto** diperoleh dari perhitungan PDB atas dasar harga konstan. Diperoleh dengan cara mengurangi nilai PDB pada tahun ke-n terhadap nilai pada tahun ke n-1 (tahun sebelumnya), dibagi dengan nilai pada tahun ke n-1, dikalikan dengan 100 persen. Laju pertumbuhan menunjukkan perkembangan agregat pendapatan dari satu waktu tertentu terhadap waktu sebelumnya. Penyusutan atas ausnya nilai barang modal tetap yang digunakan dalam proses produksi selama satu tahun.
5. **Growth rate of Gross Domestic Product** is derived from GDP at constant market prices. It is obtained by subtracting the value of GDP year n with the value of GDP year n-1, divided by the value of GDP year n-1 then multiplied by 100 percent. The growth rate of GDP explains the income growth during the given period. Depreciation on the value of fixed capital goods used in the production process for one year.
6. Produk Domestik Regional Bruto maupun agregat turunannya disajikan dalam 2 (dua) versi penilaian, yaitu atas dasar "harga berlaku" dan atas dasar "harga konstan". Disebut sebagai harga berlaku karena seluruh agregat dinilai dengan menggunakan harga pada tahun berjalan, sedangkan harga konstan penilaiannya didasarkan kepada harga satu tahun dasar tertentu. Dalam publikasi di sini digunakan harga tahun 2010 sebagai dasar penilaian.
6. **Gross Regional Domestic Product and its derivative aggregates** are presented in 2 (two) valuation versions, namely on the basis of "current prices" and on the basis of "constant prices". Referred to as current prices because all aggregates are valued using prices in the current year, while constant prices are based on prices for a certain base year. In this publication, 2010 prices are used as the basis for the assessment.
7. **Harga Berlaku** adalah penilaian yang dilakukan terhadap produk barang dan jasa yang dihasilkan
7. **Current Price** is an assessment carried out on goods and services produced or consumed

ataupun yang dikonsumsi pada harga tahun sedang berjalan.

8. Harga Konstan adalah penilaian yang dilakukan terhadap produk barang dan jasa yang dihasilkan ataupun yang dikonsumsi pada harga tetap di satu tahun dasar.

9. Tahun Dasar adalah tahun terpilih sebagai referensi statistik, yang digunakan sebagai dasar penghitungan tahun-tahun yang lain. Dengan tahun dasar tersebut dapat digambarkan seri data dengan indikator rinci mengenai perubahan/pergerakan yang terjadi.

at the current year's price.

8. Constant Price is an assessment made of goods and services produced or consumed at a fixed price in one base year.

9. Base Year is the year selected as a statistical reference, which is used as the basis for calculating other years. With this base year, a data series can be described with detailed indicators of changes/movements that have occurred.

ULASAN

Pertumbuhan ekonomi dapat dilihat dari pertumbuhan angka Produk Domestik Regional Bruto (PDRB). Saat ini, PDRB baru dihitung berdasarkan dua pendekatan, yaitu dari sisi sektoral/lapangan usaha dan dari sisi penggunaan/pengeluaran. Selanjutnya PDRB juga dihitung berdasarkan harga berlaku dan harga konstan. Harga konstan yang digunakan yaitu harga pada tahun dasar 2010. Total PDRB menunjukkan jumlah seluruh nilai tambah yang dihasilkan oleh penduduk dalam periode tertentu.

PDRB Menurut Lapangan Usaha

PDRB Kapuas Hulu atas dasar harga berlaku tahun 2021 mencapai 11,07 triliun rupiah dengan kontribusi terbesar pada sektor konstruksi 2,59 triliun rupiah (23,38%), sektor pertanian, kehutanan, dan perikanan 2,54 triliun rupiah (22,90%), dan sektor industri pengolahan 1,27 triliun (11,49%). Jika dilihat dari strukturnya selama lima tahun terakhir, tampak bahwa sektor konstruksi dan sektor pertanian, kehutanan, dan perikanan dapat dikatakan sebagai sektor utama.

Ekonomi tahun 2021 mengalami kenaikan sebesar 4,43 persen. Kenaikan tersebut merupakan awal dari perbaikan dampak pandemi yang sudah dirasakan sejak 2020. Hal ini dapat dilihat dari kenaikan sektor jasa kesehatan dan kegiatan sosial

DESCRIPTION

Economic growth can be seen from the growth in the Gross Regional Domestic Product (GDP). Currently, GRDP is only calculated based on two approaches, namely from the sectoral side/business field and from the usage/expenditure side. Furthermore, GRDP is also calculated based on current prices and constant prices. The constant price used is the price in the base year 2010. Total GRDP shows the total value added generated by the population in a certain period.

GRDP by Industrial Origin

Kapuas Hulu's GRDP at current prices in 2021 reached 11.07 trillion rupiah with the largest contribution to the construction sector 2.59 trillion rupiah (23.38%), agriculture, forestry and fisheries sectors 2.54 trillion rupiah (22.90%), and the manufacturing sector 1.27 trillion (11.49%). When viewed from the structure over the last five years, it appears that the construction sector and the agriculture, forestry, and fishery sectors can be said to be the main sectors.

The economy in 2021 will increase by 4.43 percent. This increase is the beginning of the improvement in the impact of the pandemic that has been felt since 2020. This can be seen from the increase in the health services sector and social activities which reached

yang mencapai 27,15 persen yang menandakan bahwa di sektor tersebut, kegiatan ekonomi banyak dilakukan sebagaimana dengan adanya masalah kesehatan dampak dari pandemi Covid-19.

PDRB Menurut Pengeluaran

Selain dari sektoral, perkembangan ekonomi dapat tercermin juga dari komponen-komponen penggunaan Produk Domestik Regional Bruto (PDRB). Penyajian menurut penggunaan/pengeluaran dapat menggambarkan komposisi penggunaan barang dan jasa. Baik yang dihasilkan di dalam region maupun yang berasal dari luar region.

Dari sisi penggunaannya, komponen PDRB 2021 menurut pengeluaran mengalami sedikit kenaikan dibandingkan PDRB 2020. PDRB tahun 2021 atas dasar harga berlaku masih didominasi oleh konsumsi rumah tangga yaitu sebesar 5,82 triliun rupiah atau 52,58 persen dari total PDRB diikuti oleh pembentukan modal bruto sebesar 3,38 triliun rupiah. Sementara itu, perubahan inventori dalam penggunaan PDRB yaitu hanya 79,24 miliar rupiah dan konsumsi lembaga nirlaba hanya 36,48 miliar rupiah.

27.15 percent, which indicates that in this sector, many economic activities are carried out as well as the health problems caused by the impact of the pandemic Covid-19 pandemic.

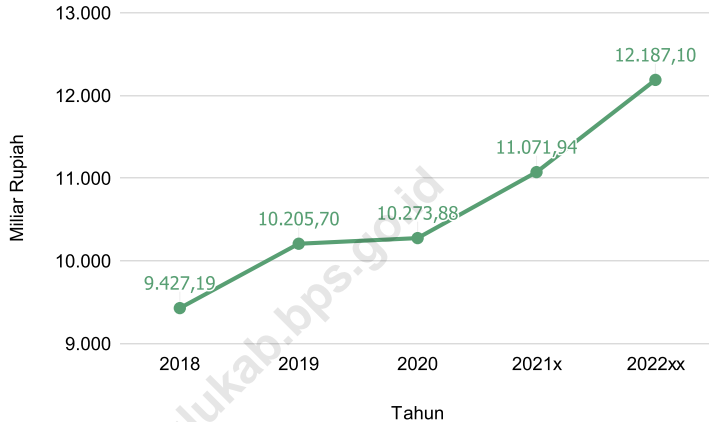
GRDP by Expenditure

Apart from sectors, economic development can also be reflected in the components of the use of Gross Regional Domestic Product (GRDP). Presentation by usage/expenditure can describe the composition of the use of goods and services. Both those produced within the region and those from outside the region.

In terms of use, the 2021 GRDP component according to expenditure has slightly increased compared to 2020. The 2021 GRDP at current prices is still dominated by household consumption, which is 5.82 trillion rupiah or 52.58 percent of total GRDP, followed by gross capital formation of Rp. 3.38 trillion rupiah. Meanwhile, the change in inventory in the use of GRDP is only 79.24 billion rupiah and the consumption of non-profit institutions is only 36.48 billion rupiah.

Gambar 12.1
Figures

Produk Domestik Regional Bruto Atas Dasar Harga Berlaku Menurut Lapangan Usaha di Kabupaten Kapuas Hulu (miliar rupiah), 2018–2022
Gross Regional Domestic Product at Current Market Prices by Industry in Kapuas Hulu Regency (billion rupiahs), 2018–2022



Sumber/Source : BPS, berbagai sensus, survei dan sumber lain/BPS-Statistics Indonesia, various census, survey, and other sources

Tabel
Table 12.1

Produk Domestik Regional Bruto Atas Dasar Harga Berlaku Menurut Lapangan Usaha di Kabupaten Kapuas Hulu (miliar rupiah), 2018–2022
Gross Regional Domestic Product at Current Market Prices by Industry in Kapuas Hulu Regency (billion rupiahs), 2018–2022

Lapangan Usaha/Industry	2018	2019	2020	2021^x	2022^{xx}
(1)	(2)	(3)	(4)	(5)	(6)
A Pertanian, Kehutanan, dan Perikanan/ <i>Agriculture, Forestry, and Fishing</i>	2 081,54	2 248,07	2 366,48	2 535,35	2 774,05
B Pertambangan dan Penggalian/ <i>Mining and Quarrying</i>	746,04	793,89	824,47	869,87	920,69
C Industri Pengolahan/ <i>Manufacturing</i>	1 057,89	1 155,84	1 157,31	1 267,90	1 409,87
D Pengadaan Listrik dan Gas/ <i>Electricity and Gas</i>	0,54	0,60	0,59	0,59	0,64
E Pengadaan Air; Pengelolaan Sampah, Limbah, dan Daur Ulang/ <i>Water Supply; Sewerage, Waste Management, and Remediation Activities</i>	8,32	8,74	9,02	9,78	10,36
F Konstruksi/ <i>Construction</i>	2 145,01	2 291,02	2 295,80	2 589,17	2 793,11
G Perdagangan Besar dan Eceran; Reparasi Mobil dan Sepeda Motor/ <i>Wholesale and Retail Trade; Repair of Motor Vehicles and Motorcycles</i>	1 055,34	1 149,75	1 065,31	1 119,21	1 342,10
H Transportasi dan Pergudangan/ <i>Transportation and Storage</i>	138,32	156,26	156,81	148,78	206,86
I Penyediaan Akomodasi dan Makan Minum/ <i>Accommodation and Food Service Activities</i>	178,66	195,39	172,31	189,28	217,73
J Informasi dan Komunikasi/ <i>Information and Communication</i>	336,47	376,31	408,66	438,41	473,39

Lanjutan Tabel/*Continued Table 12.1*

Lapangan Usaha/Industry		2018	2019	2020	2021^x	2022^{xx}
(1)		(2)	(3)	(4)	(5)	(6)
K	Jasa Keuangan dan Asuransi/ <i>Financial and Insurance Activities</i>	154,95	160,99	150,48	156,60	170,87
L	Real Estat/ <i>Real Estate Activities</i>	227,44	245,10	245,04	248,41	255,48
M,N	Jasa Perusahaan/ <i>Business Activities</i>	46,98	51,10	47,64	47,53	55,87
O	Administrasi Pemerintahan, Pertahanan, dan Jaminan Sosial Wajib/ <i>Public Administration and Defence; Compulsory Social Security</i>	685,33	759,34	796,83	804,74	837,40
P	Jasa Pendidikan/ <i>Education</i>	328,40	347,89	321,64	338,42	370,06
Q	Jasa Kesehatan dan Kegiatan Sosial/ <i>Human Health and Social Work Activities</i>	155,20	173,58	187,87	243,17	270,21
R,S,T,U	Jasa Lainnya/ <i>Other Services Activities</i>	80,77	91,83	67,61	64,72	78,40
Produk Domestik Regional Bruto/<i>Gross Regional Domestic Product</i>		9 427,19	10 205,70	10 273,88	11 071,94	12 187,10

Catatan/Note: ^x Angka Sementara/*Preliminary figures*

^{xx} Angka Sangat Sementara/*Very Preliminary figures*

Sumber/Source: BPS, berbagai sensus, survei dan sumber lain/*BPS-Statistics Indonesia, various census, survey, and other sources*

Tabel
Table 12.2

Produk Domestik Regional Bruto Atas Dasar Harga Konstan 2010 Menurut Lapangan Usaha di Kabupaten Kapuas Hulu (miliar rupiah), 2018–2022
Gross Regional Domestic Product at 2010 Constant Market Prices by Industry in Kapuas Hulu Regency (billion rupiahs), 2018–2022

Lapangan Usaha/Industry		2018	2019	2020	2021 ^a	2022 ^{xx}
(1)		(2)	(3)	(4)	(5)	(6)
A	Pertanian, Kehutanan, dan Perikanan/ <i>Agriculture, Forestry, and Fishing</i>	1 512,41	1 587,94	1 605,07	1 641,08	1 685,52
B	Pertambangan dan Penggalian/ <i>Mining and Quarrying</i>	468,88	476,58	470,43	479,10	488,19
C	Industri Pengolahan/ <i>Manufacturing</i>	720,18	762,25	757,16	796,24	830,16
D	Pengadaan Listrik dan Gas/ <i>Electricity and Gas</i>	–	0,52	0,51	0,50	0,53
E	Pengadaan Air; Pengelolaan Sampah, Limbah, dan Daur Ulang/ <i>Water Supply; Sewerage, Waste Management, and Remediation Activities</i>	7,13	7,47	7,66	8,11	8,57
F	Konstruksi/ <i>Construction</i>	1 180,65	1 181,64	1 122,61	1 213,91	1 224,06
G	Perdagangan Besar dan Eceran; Reparasi Mobil dan Sepeda Motor/ <i>Wholesale and Retail Trade; Repair of Motor Vehicles and Motorcycles</i>	721,09	750,06	674,95	705,70	800,56
H	Transportasi dan Pergudangan/ <i>Transportation and Storage</i>	93,66	99,44	89,16	82,28	103,21
I	Penyediaan Akomodasi dan Makan Minum/ <i>Accommodation and Food Service Activities</i>	121,31	127,98	108,06	116,97	131,52
J	Informasi dan Komunikasi/ <i>Information and Communication</i>	271,56	294,27	316,93	336,23	362,34

Lanjutan Tabel/Continued Table 12.2

Lapangan Usaha/Industry		2018	2019	2020	2021 ^x	2022 ^{xx}
(1)		(2)	(3)	(4)	(5)	(6)
K	Jasa Keuangan dan Asuransi/ <i>Financial and Insurance Activities</i>	116,29	118,86	112,62	115,68	122,87
L	Real Estat/ <i>Real Estate Activities</i>	153,12	155,40	152,58	156,88	157,83
M,N	Jasa Perusahaan/ <i>Business Activities</i>	32,57	33,80	32,26	32,39	36,31
O	Administrasi Pemerintahan, Pertahanan, dan Jaminan Sosial Wajib/ <i>Public Administration and Defence; Compulsory Social Security</i>	355,38	376,96	382,66	379,68	373,57
P	Jasa Pendidikan/ <i>Education</i>	233,47	238,31	227,75	238,55	253,22
Q	Jasa Kesehatan dan Kegiatan Sosial/ <i>Human Health and Social Work Activities</i>	107,47	113,57	120,77	153,56	164,59
R,S,T,U	Jasa Lainnya/ <i>Other Services Activities</i>	60,29	64,94	53,30	54,01	61,54
Produk Domestik Regional Bruto/Gross Regional Domestic Product		6 155,95	6 390,00	6 234,48	6 510,87	6 804,58

Catatan/Note: * Angka Sementara/*Preliminary figures*

xx Angka Sangat Sementara/*Very Preliminary figures*

Sumber/Source: BPS, berbagai sensus, survei dan sumber lain/*BPS-Statistics Indonesia, various census, survey, and other sources*

Tabel
Table 12.3

Distribusi Persentase Produk Domestik Regional Bruto Atas Dasar Harga Berlaku Menurut Lapangan Usaha di Kabupaten Kapuas Hulu, 2018–2022
Percentage Distribution of Gross Regional Domestic Product at Current Market Prices by Industry in Kapuas Hulu Regency 2018–2022

Lapangan Usaha/ <i>Industry</i>	2018	2019	2020	2021 ^x	2022 ^{xx}
(1)	(2)	(3)	(4)	(5)	(6)
A Pertanian, Kehutanan, dan Perikanan/ <i>Agriculture, Forestry, and Fishing</i>	22,08	22,03	23,03	22,90	22,76
B Pertambangan dan Penggalian/ <i>Mining and Quarrying</i>	7,91	7,78	8,02	7,86	7,55
C Industri Pengolahan/ <i>Manufacturing</i>	11,22	11,33	11,26	11,45	11,57
D Pengadaan Listrik dan Gas/ <i>Electricity and Gas</i>	0,01	0,01	0,01	0,01	0,01
E Pengadaan Air; Pengelolaan Sampah, Limbah, dan Daur Ulang/ <i>Water Supply; Sewerage, Waste Management, and Remediation Activities</i>	0,09	0,09	0,09	0,09	0,09
F Konstruksi/ <i>Construction</i>	22,75	22,45	22,35	23,38	22,92
G Perdagangan Besar dan Eceran; Reparasi Mobil dan Sepeda Motor/ <i>Wholesale and Retail Trade; Repair of Motor Vehicles and Motorcycles</i>	11,19	11,27	10,37	10,11	11,01
H Transportasi dan Pergudangan/ <i>Transportation and Storage</i>	1,47	1,53	1,53	1,34	1,70
I Penyediaan Akomodasi dan Makan Minum/ <i>Accommodation and Food Service Activities</i>	1,90	1,91	1,68	1,71	1,79
J Informasi dan Komunikasi/ <i>Information and Communication</i>	3,57	3,69	3,98	3,96	3,88
K Jasa Keuangan dan Asuransi/ <i>Financial and Insurance Activities</i>	1,64	1,58	1,46	1,41	1,40

Lanjutan Tabel/Continued Table 12.3

Lapangan Usaha/Industry		2018	2019	2020	2021 ^x	2022 ^{xx}
(1)		(2)	(3)	(4)	(5)	(6)
L	Real Estat/ <i>Real Estate Activities</i>	2,41	2,40	2,39	2,24	2,10
M,N	Jasa Perusahaan/ <i>Business Activities</i>	0,50	0,50	0,46	0,43	0,46
O	Administrasi Pemerintahan, Pertahanan, dan Jaminan Sosial Wajib/ <i>Public Administration and Defence; Compulsory Social Security</i>	7,27	7,44	7,76	7,27	6,87
P	Jasa Pendidikan/ <i>Education</i>	3,48	3,41	3,13	3,06	3,04
Q	Jasa Kesehatan dan Kegiatan Sosial/ <i>Human Health and Social Work Activities</i>	1,65	1,70	1,83	2,20	2,22
R,S,T,U	Jasa Lainnya/ <i>Other Services Activities</i>	0,86	0,90	0,66	0,58	0,64
Produk Domestik Regional Bruto/<i>Gross Regional Domestic Product</i>		100,00	100,00	100,00	100,00	100,00

Catatan/Note: ^x Angka Sementara/*Preliminary figures*

^{xx} Angka Sangat Sementara/*Very Preliminary figures*

Sumber/Source: BPS, berbagai sensus, survei dan sumber lain/*BPS-Statistics Indonesia, various census, survey, and other sources*

Tabel
Table 12.4

Laju Pertumbuhan Produk Domestik Regional Bruto Atas Dasar Harga Konstan 2010 Menurut Lapangan Usaha di Kabupaten Kapuas Hulu (persen), 2018–2022
Growth Rate of Gross Regional Domestic Product at 2010 Constant Market Prices by Industry in Kapuas Hulu Regency (percent), 2018–2022

Lapangan Usaha/ <i>Industry</i>	2018	2019	2020	2021 ^x	2022 ^{xx}
(1)	(2)	(3)	(4)	(5)	(6)
A Pertanian, Kehutanan, dan Perikanan/ <i>Agriculture, Forestry, and Fishing</i>	4,71	4,99	1,08	2,24	2,71
B Pertambangan dan Penggalian/ <i>Mining and Quarrying</i>	1,96	1,64	-1,29	1,84	1,90
C Industri Pengolahan/ <i>Manufacturing</i>	4,73	5,84	-0,67	5,16	4,26
D Pengadaan Listrik dan Gas/ <i>Electricity and Gas</i>	1,53	3,78	-3,25	-0,14	4,91
E Pengadaan Air; Pengelolaan Sampah, Limbah, dan Daur Ulang/ <i>Water Supply; Sewerage, Waste Management, and Remediation Activities</i>	0,11	4,83	2,50	5,93	5,63
F Konstruksi/ <i>Construction</i>	4,59	0,08	-5,00	8,13	0,84
G Perdagangan Besar dan Eceran; Reparasi Mobil dan Sepeda Motor/ <i>Wholesale and Retail Trade; Repair of Motor Vehicles and Motorcycles</i>	4,47	4,02	-10,01	4,56	13,44
H Transportasi dan Pergudangan/ <i>Transportation and Storage</i>	6,11	6,16	-10,33	-7,72	25,43
I Penyediaan Akomodasi dan Makan Minum/ <i>Accommodation and Food Service Activities</i>	4,78	5,50	-15,56	8,24	12,44
J Informasi dan Komunikasi/ <i>Information and Communication</i>	10,79	8,36	7,70	6,09	7,77
K Jasa Keuangan dan Asuransi/ <i>Financial and Insurance Activities</i>	4,98	2,21	-5,25	2,72	6,21

Lanjutan Tabel/Continued Table 12.4

Lapangan Usaha/Industry		2018	2019	2020	2021 ^x	2022 ^{xx}
(1)		(2)	(3)	(4)	(5)	(6)
L	Real Estat/ <i>Real Estate Activities</i>	2,82	1,49	-1,82	2,82	0,60
M,N	Jasa Perusahaan/ <i>Business Activities</i>	4,29	3,80	-4,56	0,38	12,12
O	Administrasi Pemerintahan, Pertahanan, dan Jaminan Sosial Wajib/ <i>Public Administration and Defence; Compulsory Social Security</i>	5,99	6,07	1,51	-0,78	-1,61
P	Jasa Pendidikan/ <i>Education</i>	2,36	2,07	-4,43	4,74	6,15
Q	Jasa Kesehatan dan Kegiatan Sosial/ <i>Human Health and Social Work Activities</i>	5,18	5,67	6,34	27,15	7,18
R,S,T,U	Jasa Lainnya/ <i>Other Services Activities</i>	4,56	7,70	-17,93	1,34	13,94
Produk Domestik Regional Bruto/<i>Gross Regional Domestic Product</i>		4,66	3,80	-2,43	4,43	4,51

Catatan/Note: ^x Angka Sementara/*Preliminary figures*

^{xx} Angka Sangat Sementara/*Very Preliminary figures*

Sumber/Source: BPS, berbagai sensus, survei dan sumber lain/*BPS-Statistics Indonesia, various census, survey, and other sources*

Tabel
Table 12.5

Produk Domestik Regional Bruto Atas Dasar Harga Berlaku Menurut Jenis Pengeluaran di Kabupaten Kapuas Hulu (miliar rupiah), 2018–2022
Gross Regional Domestic Product at Current Market Prices by Type of Expenditure in Kapuas Hulu Regency (billion rupiahs), 2018–2022

Jenis Pengeluaran <i>Type of Expenditure</i>	2018	2019	2020	2021 ^x	2022 ^{xx}
(1)	(2)	(3)	(4)	(5)	(6)
Pengeluaran Konsumsi Rumah Tangga <i>Household Consumption Expenditure</i>					
Pengeluaran Konsumsi LNPR <i>NPISH Consumption Expenditure</i>					
Pengeluaran Konsumsi Pemerintah <i>Government Consumption Expenditure</i>					
Pembentukan Modal Tetap Bruto <i>Gross Fixed Capital Formation</i>					
Perubahan Inventori <i>Changes in Inventories</i>					
Net Ekspor Barang dan Jasa <i>Net Exports of Goods and Services</i>					
Produk Domestik Regional Bruto Gross Regional Domestic Product					

Catatan/Note: ^x Angka Sementara/Preliminary figures

^{xx} Angka Sangat Sementara/Very Preliminary figures

Sumber/Source: BPS, berbagai sensus, survei dan sumber lain/BPS-Statistics Indonesia, various census, survey, and other sources

Tabel
Table 12.6

Produk Domestik Regional Bruto Atas Dasar Harga Konstan 2010 Menurut Jenis Pengeluaran di Kabupaten Kapuas Hulu (miliar rupiah), 2018–2022
Gross Regional Domestic Product at 2010 Constant Market Prices by Type of Expenditure in Kapuas Hulu Regency (billion rupiahs), 2018–2022

Jenis Pengeluaran Type of Expenditure	2018	2019	2020	2021 ^x	2022 ^{xx}
(1)	(2)	(3)	(4)	(5)	(6)
Pengeluaran Konsumsi Rumah Tangga Household Consumption Expenditure					
Pengeluaran Konsumsi LNPR NPISH Consumption Expenditure					
Pengeluaran Konsumsi Pemerintah Government Consumption Expenditure					
Pembentukan Modal Tetap Bruto Gross Fixed Capital Formation					
Perubahan Inventori Changes in Inventories					
Net Ekspor Barang dan Jasa Net Exports of Goods and Services					
Produk Domestik Regional Bruto Gross Regional Domestic Product					

Catatan/Note: ^x Angka Sementara/Preliminary figures

^{xx} Angka Sangat Sementara/Very Preliminary figures

Sumber/Source: BPS, berbagai sensus, survei dan sumber lain/BPS-Statistics Indonesia, various census, survey, and other sources

PERBANDINGAN ANTAR KABUPATEN DAN KOTA

13

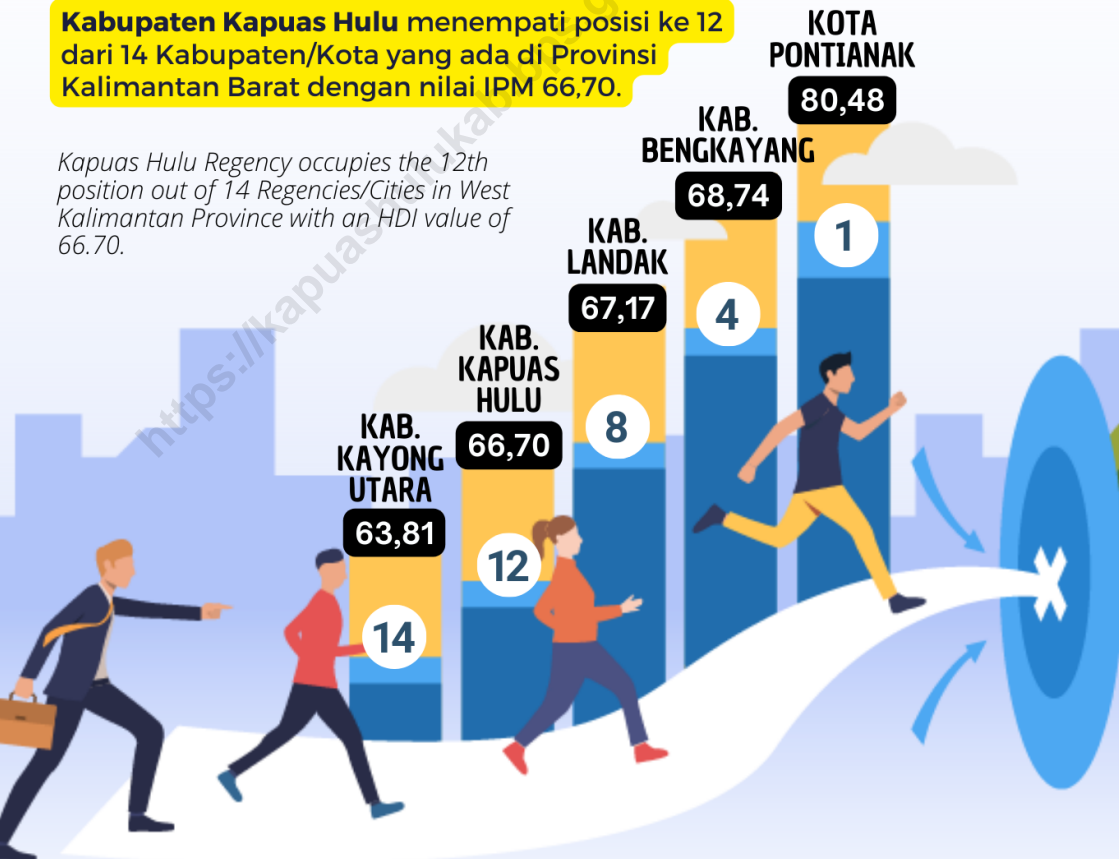
REGENCY/MUNICIPAL COMPARISON

Komponan Pembentuk IPM

- UMUR PANJANG DAN HIDUP SEHAT | DIUKUR DENGAN ANGKA HARAPAN HIDUP SAAT KELAHIRAN
- PENGETAHUAN | DIHITUNG DARI ANGKA HARAPAN SEKOLAH DAN ANGKA RATA-RATA LAMA SEKOLAH
- STANDAR HIDUP LAYAK | DIHITUNG DARI PRODUK DOMESTIK BRUTO (PDB) PER KAPITA

Kabupaten Kapuas Hulu menempati posisi ke 12 dari 14 Kabupaten/Kota yang ada di Provinsi Kalimantan Barat dengan nilai IPM 66,70.

Kapuas Hulu Regency occupies the 12th position out of 14 Regencies/Cities in West Kalimantan Province with an HDI value of 66.70.



PENJELASAN TEKNIS

1. **Penduduk** adalah mereka yang sudah menetap di suatu wilayah paling sedikit 6 bulan atau kurang dari 6 bulan tetapi bermaksud untuk menetap.
2. **Laju Pertumbuhan Produk Domestik Bruto** diperoleh dari perhitungan PDB atas dasar harga konstan. Diperoleh dengan cara mengurangi nilai PDB pada tahun ke-n terhadap nilai pada tahun ke n-1 (tahun sebelumnya), dibagi dengan nilai pada tahun ke n-1, dikalikan dengan 100 persen. Laju pertumbuhan menunjukkan perkembangan agregat pendapatan dari satu waktu tertentu terhadap waktu sebelumnya. Penyusutan atas ausnya nilai barang modal tetap yang digunakan dalam proses produksi selama satu tahun.
3. **Penduduk Miskin** adalah penduduk yang memiliki rata-rata pengeluaran perkapita perbulan dibawah garis kemiskinan.
4. **Indeks Pembangunan Manusia (IPM)** adalah ukuran ringkas rata-rata capaian/keberhasilan dimensi utama pembangunan manusia yaitu: umur panjang dan hidup sehat, mempunyai pengetahuan, dan memiliki standar hidup yang layak. IPM adalah indeks komposit dari

TECHNICAL NOTES

1. **Population** are those who have already settled in one area at least 6 months or less than 6 months but intends to settle.
2. **Growth rate of Gross Domestic Product** is derived from GDP at constant market prices. It is obtained by subtracting the value of GDP year n with the value of GDP year n-1, divided by the value of GDP year n-1 then multiplied by 100 percent. The growth rate of GDP explains the income growth during the given period. Depreciation on the value of fixed capital goods used in the production process for one year.
3. **Poor Population** are people who have an average monthly per capita expenditure below the poverty line.
4. **The Human Development Index (HDI)** is a summary measure of average achievement in key dimensions of human development: a long and healthy life, being knowledgeable, and have a decent standard of living. HDI is a composite index of four indicator, i.e. life expectancy, the

gabungan 4 (empat) indikator yaitu angka harapan hidup, angka melek huruf, rata-rata lama sekolah, dan pengeluaran per kapita.

rate of literacy, the average of the old school, and expenditure per capita.

<https://kapuashulukab.bps.go.id>

ULASAN

Berdasarkan Proyeksi Penduduk Interim, penduduk Provinsi Kalimantan Barat tahun 2022 berjumlah 5.541,38 ribu jiwa sementara penduduk Kabupaten Kapuas Hulu hanya sebesar 255,00 ribu jiwa. Tiga urutan kabupaten/kota yang mempunyai penduduk terbanyak adalah Kota Pontianak, Kabupaten Sambas, dan Kabupaten Kubu Raya yang masing-masing jumlahnya 669,80 ribu jiwa, 647,84 ribu jiwa dan 622,22 ribu jiwa.

Pada tahun 2020, hampir semua kabupaten/kota di Kalimantan Barat mengalami kontraksi karena adanya Pandemi Covid-19 yang menyebabkan terguncangnya perekonomian di Kalimantan Barat. Namun sejak tahun 2021, kabupaten/kota di Kalimantan Barat mulai membangun kembali perekonomiannya yang dapat dilihat dari pertumbuhan PDRB Provinsi Kalimantan Barat sebesar 4,80 persen tahun 2021 dan 5,07 persen tahun 2022. Hasil sementara penghitungan PDRB menunjukkan dari 14 kabupaten/kota di Kalimantan Barat pada tahun 2022, Kabupaten Kubu Raya, Kabupaten Ketapang dan Kabupaten Bengkayang merupakan kabupaten/kota yang mempunyai laju pertumbuhan PDRB terbesar, yaitu masing-masing 5,48 persen, 5,45 persen, dan 5,45 persen. Sedangkan Kabupaten Kapuas Hulu memiliki laju PDRB sebesar 4,51 persen.

DESCRIPTION

Based on the results of the 2020 Population Census, the population of West Kalimantan Province in 2021 will reach 5,470,80 thousand people, while the population of Kapuas Hulu Regency is only 253.74 thousand people. The three regencies/cities with the most population are Pontianak City, Sambas Regency, and Kubu Raya Regency, each with a total of 663.71 thousand people, 637.81 thousand people and 615.71 thousand people.

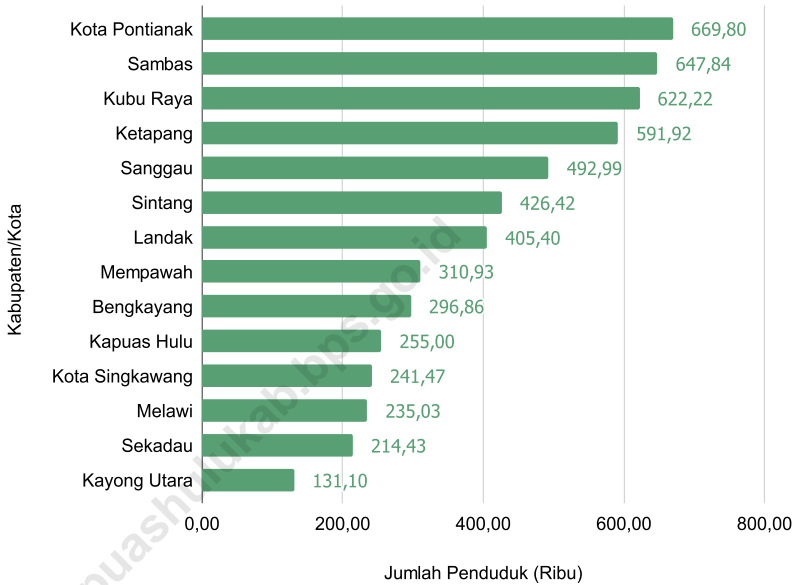
In 2020, almost all districts/cities in West Kalimantan experienced a contraction due to the Covid-19 Pandemic which caused the economy to shake in West Kalimantan. However, in 2021, districts/cities in West Kalimantan will begin to rebuild their economy, which can be seen from the GRDP growth of West Kalimantan Province of 4.78 percent. The provisional results of the GRDP calculation show that of the 14 regencies/cities in West Kalimantan in 2021, Ketapang Regency, Kubu Raya Regency, and Landak Regency are the districts/cities that have the largest GRDP growth rates, which are 5.23 percent, 5.18 percent, and 4.89 percent. Meanwhile, Kapuas Hulu Regency has a GRDP rate of 4.43 percent and ranks the 7th largest GRDP growth out of 14 regencies/cities in West Kalimantan.

Banyaknya penduduk miskin di Provinsi Kalimantan Barat selama 5 tahun terakhir dari tahun 2018-2022 cenderung mengalami penurunan, kecuali pada tahun 2022 mengalami penurunan dari tahun 2021 sebesar 4,79 persen, yaitu dari 367,89 ribu penduduk pada tahun 2021 menjadi 350,25 ribu penduduk miskin di tahun 2022. Dari 14 kabupaten/kota di Provinsi Kalimantan Barat, Kabupaten Ketapang merupakan kabupaten/kota yang memiliki penduduk miskin terbanyak yaitu sebanyak 49,92 ribu penduduk miskin, disusul Kabupaten Landak sebanyak 38,65 ribu penduduk miskin dan Kabupaten Sambas sebanyak 37,65 ribu penduduk miskin. Untuk Kabupaten Kapuas Hulu menempati urutan ke-8 yang memiliki penduduk miskin terbanyak se-Kalimantan Barat dengan penduduk miskin ada sebanyak 23,43 ribu penduduk.

Berdasarkan penghitungan Indeks Pembangunan Manusia (IPM) tahun 2022, IPM tertinggi adalah Kota Pontianak sebesar 80,48, diikuti posisi kedua Kota Singkawang sebesar 72,89, dan Kabupaten Kubu Raya sebesar 68,91. Sementara IPM Kapuas Hulu sebesar 66,70 yang peringkatnya berada pada posisi 12 dari 14 kabupaten/kota di Kalimantan Barat.

The number of poor people in West Kalimantan Province during the last 5 years from 2017-2021 tends to decrease, except in 2021 it will increase from 2020 by 0.31 percent, namely 366.77 thousand residents in 2020 to 367.89 thousand residents. poor in 2021. Of the 14 regencies/cities in West Kalimantan Province, Ketapang Regency is the regency/city that has the most poor people with 53.04 thousand poor people, followed by Landak Regency with 42.01 thousand poor people and Sambas Regency with 41 ,49 thousand poor people. Kapuas Hulu Regency ranks 7th which has the most poor people in West Kalimantan with 24.03 thousand poor people.

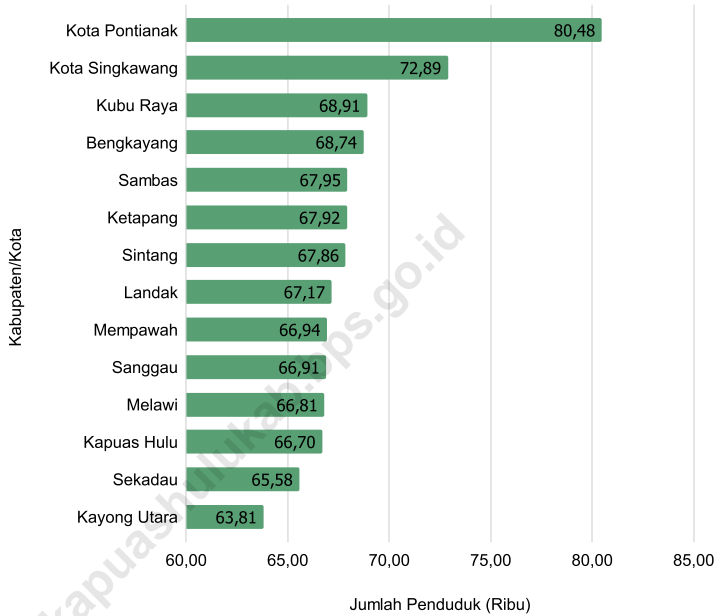
Based on the calculation of the Human Development Index (HDI) in 2021, the highest HDI is Pontianak City at 79.93, followed by Singkawang City at 72.11, and Kubu Raya Regency at 68.16. Meanwhile, Kapuas Hulu's HDI is 65.75, which is ranked 12th out of 14 districts/cities in West Kalimantan.

Gambar
Figures 13.1**Jumlah Penduduk Menurut Kabupaten/Kota di Provinsi Kalimantan Barat (ribu), 2022**
Population by Regency/Municipality in Kalimantan Barat Province (thousand), 2022

Sumber/Source : BPS, Proyeksi Penduduk Interim/BPS-Statistics Indonesia, Interim Population Projection

Gambar 13.2
Figures

Indeks Pembangunan Manusia Menurut Kabupaten/Kota di Provinsi Kalimantan Barat, 2022
Human Development Index by Regency/Municipality in Kalimantan Barat Province, 2022



Sumber/Source : Badan Pusat Statistik, Seri Publikasi Indeks Pembangunan Manusia/BPS-Statistics Indonesia, Series of Publication of Human Development Index

Tabel
Table 13.1**Jumlah Penduduk Menurut Kabupaten/Kota di Provinsi Kalimantan Barat (ribu), 2018–2022**
Population by Regency/Municipality in Kalimantan Barat Province (thousand), 2018–2022

Kabupaten/Kota Regency/Municipality	2018	2019	2020	2021	2022
(1)	(2)	(3)	(4)	(5)	(6)
Sambas	532,61	535,73	496,12	637,81	647,84
Bengkayang	251,32	255,26	215,28	290,94	296,86
Landak	372,61	377,31	329,65	401,10	405,40
Mempawah	261,30	264,23	234,02	305,67	310,93
Sanggau	464,00	470,22	408,47	488,53	492,99
Ketapang	504,01	512,78	427,46	579,93	591,92
Sintang	413,37	418,79	364,76	423,68	426,42
Kapuas Hulu	258,98	263,21	222,16	253,74	255,00
Sekadau	199,58	201,58	181,63	212,88	214,43
Melawi	205,30	208,42	178,65	231,24	235,03
Kayong Utara	110,90	112,72	95,59	128,55	131,10
Kubu Raya	570,91	579,33	500,97	615,13	622,22
Kota Pontianak	637,72	646,66	554,76	663,71	669,80
Kota Singkawang	219,06	222,91	186,46	237,89	241,47
Kalimantan Barat	5 001,66	5 069,13	4 395,98	5 470,80	5 541,38

Catatan/Note: -

Sumber/Source: BPS, Proyeksi Penduduk Interim/BPS-Statistics Indonesia, Interim Population Projection

Tabel
Table 13.2

Laju Pertumbuhan Produk Domestik Regional Bruto Atas Dasar Harga Konstan 2010 Menurut Kabupaten/Kota di Provinsi Kalimantan Barat (persen), 2018–2022
Rate of Growth of Gross Regional Domestic Products at Constant 2010 Prices by Regency/Municipality in Kalimantan Barat Province (percent), 2018–2022

Kabupaten/Kota Regency/Municipality	2018	2019	2020	2021 ^x	2022 ^{xx}
(1)	(2)	(3)	(4)	(5)	(6)
Sambas	4,93	4,75	-2,04	4,37	4,64
Bengkayang	5,25	5,14	-1,99	4,33	5,45
Landak	4,92	4,88	-0,71	4,89	4,65
Mempawah	5,76	5,78	0,18	4,10	4,70
Sanggau	4,21	3,73	0,71	4,19	4,61
Ketapang	7,83	6,58	-0,49	5,23	5,45
Sintang	5,15	4,99	-2,19	3,80	4,96
Kapas Hulu	4,66	3,80	-2,43	4,43	4,51
Sekadau	5,83	5,44	-0,98	4,31	5,10
Melawi	5,25	4,41	-1,11	4,54	4,90
Kayong Utara	4,94	4,97	-0,76	4,59	5,03
Kubu Raya	5,25	5,68	-2,39	5,18	5,48
Kota Pontianak	4,22	4,02	-3,96	4,60	4,98
Kota Singkawang	4,64	4,41	-2,51	4,82	5,05
Kalimantan Barat	5,07	5,09	-1,82	4,80	5,07

Catatan/Note: ^x Angka Sementara/Preliminary figures

^{xx} Angka Sangat Sementara /Very Preliminary figures

Sumber/Source: Badan Pusat Statistik Provinsi Kalimantan Barat/ BPS-Statistics of Kalimantan Barat Provinces

Tabel
Table 13.3**Jumlah Penduduk Miskin Menurut Kabupaten/Kota di
Provinsi Kalimantan Barat (ribu), 2018–2022**
**Number of Poor Population by Regency/Municipality in
Kalimantan Barat Province (thousand), 2018–2022**

Kabupaten/Kota Regency/Municipality	2018	2019	2020	2021	2022
(1)	(2)	(3)	(4)	(5)	(6)
Sambas	45,48	43,84	41,41	41,49	37,65
Bengkayang	17,94	17,69	17,11	16,92	15,97
Landak	43,73	43,16	42,36	42,01	38,65
Mempawah	14,61	14,02	13,18	13,82	14,30
Sanggau	21,59	21,41	21,16	21,70	21,74
Ketapang	54,86	53,84	53,45	53,04	49,92
Sintang	42,65	40,30	39,19	39,40	36,76
Kapuas Hulu	24,76	25,22	23,93	24,03	23,43
Sekadau	12,29	12,28	11,92	12,69	11,91
Melawi	26,24	25,71	25,34	25,47	24,57
Kayong Utara	11,13	11,21	10,90	10,72	10,52
Kubu Raya	28,86	27,37	25,90	25,47	24,39
Kota Pontianak	31,76	31,46	30,70	30,11	29,61
Kota Singkawang	11,17	10,90	10,23	11,03	10,82
Kalimantan Barat	387,08	378,41	366,77	367,89	350,25

Catatan/Note: -

Sumber/Source: BPS, Survei Sosial Ekonomi Nasional/BPS-Statistics Indonesia, National Socioeconomic Survey

Tabel
Table 13.4

**Indeks Pembangunan Manusia Menurut Kabupaten/Kota
di Provinsi Kalimantan Barat, 2018–2022**
*Human Development Index by Regency/Municipality in
Kalimantan Barat Province, 2018–2022*

Kabupaten/Kota Regency/Municipality	2018	2019	2020	2021	2022
(1)	(2)	(3)	(4)	(5)	(6)
Sambas	66,61	67,02	67,03	67,10	67,95
Bengkayang	66,85	67,57	67,87	68,04	68,74
Landak	65,45	65,96	65,98	66,21	67,17
Mempawah	64,90	65,50	95,74	66,03	66,94
Sanggau	65,15	65,67	65,77	66,20	66,91
Ketapang	66,41	67,16	67,17	67,43	67,92
Sintang	66,07	66,70	66,88	66,93	67,86
Kapuas Hulu	65,03	65,65	65,69	65,75	66,70
Sekadau	63,69	64,34	64,76	64,93	65,58
Melawi	65,05	65,54	65,55	65,87	66,81
Kayong Utara	61,82	62,66	62,68	62,90	63,81
Kubu Raya	67,23	67,76	67,95	68,16	68,91
Kota Pontianak	78,56	79,35	79,44	79,93	80,48
Kota Singkawang	71,08	71,72	71,94	72,11	72,89
Kalimantan Barat	66,98	67,65	67,66	67,90	68,63

Catatan/Note: -
Sumber/Source: Badan Pusat Statistik, Seri Publikasi Indeks Pembangunan Manusia/BPS-Statistics Indonesia, Series of Publication of Human Development Index

ST 2023

SENSUS PERTANIAN

BerAKHLAK

Berorientasi Pelayanan Akuntabel Kompeten
Harmonis Loyal Adaptif Kolaboratif

DATA

MENCERDASKAN BANGSA

— Enlighten The Nation —

<https://kapuas Hulu.go.id>



**BADAN PUSAT STATISTIK
KABUPATEN KAPUAS HULU**
BPS-Statistics of Kapuas Hulu Regency
Jalan Antasari No. 26 Putussibau 78711
Telp. (0567) 21088, Fax. (0567) 22041
Email: bps6108@bps.go.id

ISSN 0215-2363



9 78-602-70908-1-1