

KABUPATEN SINTANG

DALAM ANGKA 2023

Sintang Regency in Figures



**Badan Pusat Statistik
Kabupaten Sintang**

BPS - Statistics of Sintang Regency

KABUPATEN SINTANG

DALAM ANGKA 2023

Sintang Regency in Figures



**Badan Pusat Statistik
Kabupaten Sintang**
BPS - Statistics of Sintang Regency

KABUPATEN SINTANG DALAM ANGKA
Sintang Regency in Figures
2023

ISSN: 0215-4404

No. Publikasi/*Publication Number*: 61070.2023

Katalog /*Catalog*: 1102001.6107

Ukuran Buku/*Book Size*: 14,8 cm x 21 cm

Jumlah Halaman/*Number of Pages* : XLIV + 402 hal/*pages*

Naskah/*Manuscript*:

BPS Kabupaten Sintang

BPS-Statistics of Sintang Regency

Penyunting/*Editor*:

BPS Kabupaten Sintang

BPS-Statistics of Sintang Regency

Desain Kover/*Cover Design*:

BPS Kabupaten Sintang

BPS-Statistics of Sintang Regency

Ilustrasi Kover/*Cover Illustration*

Kabupaten Sintang dan Bukit Batu Kelam

Sintang Regency and Batu Kelam Hill

Diterbitkan oleh/*Published by*:

©BPS Kabupaten Sintang/*BPS-Statistics of Sintang Regency*

Dicetak oleh/*Printed by*:

...

Dilarang mengumumkan, mendistribusikan, mengomunikasikan, dan/atau menggandakan sebagian atau seluruh isi buku ini untuk tujuan komersil tanpa izin tertulis dari Badan Pusat Statistik.

Prohibited to announce, distribute, communicate, and/or copy part or all of this book for commercial purpose without permission from BPS-Statistics Indonesia.

TIM PENYUSUN/TEAM MEMBERS

Pengarah/Director

Puspo Sasmito, S.ST, M.I.Kom

Penanggung Jawab/Persons in Charge

Momon Herwanto, SE, MAP

Penyunting/Editors

Hairia Muharimma, S.Tr.Stat

Pengolah Data dan Penulis Naskah/Data Processing and Authors

Anggiat Roy Silalahi

Ayuna Baratih, SST

Etty Solekhah, SST

Fachrizal Safriel Arviansyah, S.Tr.Stat

Muhammad Husni Zulkarnain, A.Md

Hairia Muharimma, S.Tr.Stat

Arsah

Nina Dalina, S.Si

Abdul Gofur Rochman S.Si., M.Stat

Penata Letak/Layout Designers

Hairia Muharimma, S.Tr.Stat

Fachrizal Safriel Arviansyah, S.Tr.Stat

KONTRIBUTOR DATA/DATA CONTRIBUTOR

1. Kementerian Agama
2. Kementerian Pendidikan dan Kebudayaan
3. Badan Meteorologi Klimatologi dan Geofisika
4. Badan Pusat Statistik/BPS-Statistics Indonesia
5. Pemerintah Daerah Kabupaten Sintang
6. Sekretarian Dewan Perwakilan Rakyat Daerah Sintang
7. Dinas Perindustrian, Perdagangan, Koperasi, dan UKM Kabupaten Sintang
8. Kantor Pos dan Giro Kabupaten Sintang
9. Kementerian Pendidikan dan Kebudayaan
10. RSUD Ade M Djoen Kabupaten Sintang
11. Badan KB, Pemberdayaan Perempuan, dan Perlindungan Anak Kabupaten Sintang
12. Bank Indonesia Provinsi Kalimantan Barat
13. Perguruan Tinggi di Kabupaten Sintang
14. Dinas Kesehatan Kabupaten Sintang
15. POLRES Sintang
16. Kantor Pelayanan Pajak Pratama Kabupaten Sintang
17. Dinas Pekerjaan Umum dan Perumahan Rakyat Kabupaten Sintang
18. Dolog Subdrive III Sintang
19. Dinas Penanaman Modal dan Pelayanan Terpadu Satu Pintu Kabupaten Sintang
20. Dinas Tenaga Kerja dan Transmigrasi Kabupaten Sintang
21. PDAM Kabupaten Sintang
22. Dinas Sosial Kabupaten Sintang
23. Pertamina Kabupaten Sintang
24. Dinas Ketahanan Pangan dan Perikanan Kabupaten Sintang
25. PT PLN (Persero) Wilayah V Cabang Sanggau Ranting Sintang
26. GAPEKSINDO dan ASPEKSINDO
27. Badan Pertanahan Nasional Kabupaten Sintang
28. Pengadilan Agama Kabupaten Sintang
29. Badan Kepegawaian dan Pengembangan Sumber Daya Manusia Kab. Sintang
30. Kementerian Agama Kabupaten Sintang
31. Badan Penanggulangan Bencana Daerah Kabupaten Sintang
32. Dinas Pertanian dan Perkebunan Kabupaten Sintang
33. Kementerian Lingkungan Hidup dan Kehutanan Kabupaten Sintang
34. Dinas Pemuda, Olahraga, dan Pariwisata Kabupaten Sintang
35. Unit Pelaksana Teknis Pelayanan Pendapatan Daerah (UPT) PPD Kab. Sintang

PETA WILAYAH Kabupaten Sintang
MAP OF Sintang Regency



KEPALA BPS KABUPATEN SINTANG
CHIEF STATISTICIAN OF SINTANG REGENCY



PUSPO SASMITO, S.ST, M.I.KOM



KATA PENGANTAR

Dengan adanya otonomi daerah sekarang ini, setiap daerah harus mampu melakukan perencanaan pembangunan sendiri, namun keinginan untuk melakukan perencanaan pembangunan tersebut harus didukung oleh data yang up to date dan komprehensif, bukan hanya untuk perencanaan tetapi juga untuk pelaksanaan dan monitoring program pembangunan.

“Kabupaten Sintang Dalam Angka 2023” merupakan publikasi yang menggambarkan keadaan suatu wilayah dan mencakup data yang dikelompokkan atas data dasar, sektoral dan khusus. Publikasi ini memberikan gambaran umum tentang keadaan, geografi, pemerintahan, penduduk, kondisi sosial dan perekonomian daerah Kabupaten Sintang.

Publikasi ini dapat terwujud berkat bantuan dari berbagai pihak, baik instansi pemerintah maupun swasta. Kepada semua pihak yang telah membantu dalam penyusunan sampai penerbitan publikasi ini disampaikan penghargaan dan ucapan terima kasih yang setulus-tulusnya. Akhirnya kami mengharapkan tanggapan dan saran dari para konsumen data guna perbaikan di tahun berikutnya.

Sintang, Februari 2023
Kepala BPS
Kabupaten Sintang


PUSPO SASMITO



PREFACE

Regional autonomy nowadays, has encouraged every region to be able to prepare its own development planning program, however this program must be supported by a comprehensive and up to date data, which is not only for the purpose of planning but also for implementing and monitoring.

“Sintang Regency in Figure 2023” is a publication that tells about condition of a region, entail data which is grouped by basic, sectoral and spesific data. This publication presents general picture of situation, population, social condition, and economy in Sintang Regency.

The release of this comprehensive report has been possible, due to the contributions of various government institution and private organizations. To all who involved in the preparation toward to the publish of this publication, we would like to express my sincerely appreciation and gratitude.

Comments and suggestion from consumers of data to improve the contents for the next year of this publications are always welcome

*Sintang, February 2023
Chief Statistician of
Sintang Regency*

PUSPO SASMITO

DAFTAR ISI / CONTENTS

	Halaman <i>Page</i>
Kata Pengantar/ <i>Preface</i>	xi
Daftar Isi/ <i>Contents</i>	xiii
Daftar Tabel/ <i>List of Tables</i>	xv
Daftar Gambar/ <i>List of Figures</i>	xxix
Daftar Singkatan/ <i>List of Abbreviations</i>	xxxiii
Statistik Kunci/ <i>Key Statistics</i>	xxxv
1. Geografi dan Iklim/ <i>Geography and Climate</i>	1
2. Pemerintahan/ <i>Government</i>	15
3. Penduduk dan Ketenagakerjaan/ <i>Population and Employment</i>	35
4. Sosial dan Kesejahteraan Rakyat/ <i>Social and Welfare</i>	51
5. Pertanian, Kehutanan, Peternakan, dan Perikanan/ <i>Agriculture, Forestry, Livestock, and Fishery</i>	109
6. Industri, Pertambangan, dan Energi/ <i>Industry, Mining, and Energy</i>	159
7. Pariwisata/ <i>Tourism</i>	169
8. Transportasi dan Komunikasi/ <i>Transportation and Communication</i>	177
9. Perbankan, Koperasi, dan Harga-harga/ <i>Banking, Cooperative, dan Prices</i>	189
10. Pengeluaran Penduduk/ <i>Population Expenditure</i>	207
11. Perdagangan/ <i>Trade</i>	217
12. Sistem Neraca Regional/ <i>System of Regional Accounts</i>	225
13. Perbandingan Antar Kabupaten/Kota/ <i>Regency/Municipal Comparison</i>	243

DAFTAR TABEL/LIST OF TABLES

Halaman
Page

1.	GEOGRAFI DAN IKLIM/GEOGRAPHY AND CLIMATE	
1.1	KEADAAN GEOGRAFI	
	GEOGRAPHY CONDITION	
1.1.1	Luas Daerah dan Jumlah Pulau Menurut Kecamatan di Kabupaten Sintang, 2022 <i>Total Area and Number of Islands by Subdistrict in Sintang Regency, 2022</i>	8
1.1.2	Tinggi Wilayah dan Jarak ke Ibukota Kabupaten/Kota Menurut Kecamatan di Kabupaten Sintang, 2022 <i>Altitude and Distance to the Capital of Regency/Municipality by Subdistrict in Sintang Regency, 2022</i>	10
1.1.3	Letak Geografi Kecamatan Menurut Garis Lintang dan Bujur di Kabupaten Sintang <i>Geographical Location of Subdistrict by Subdistrict Latitude and Longitude in Sintang Regency</i>	11
1.1.4	Batas Administrasi Menurut Kecamatan di Kabupaten Sintang <i>Administration Borders by Subdistrict in Sintang Regency</i>	12
1.1.5	Nama Gunung dan Tingginya Menurut lokasi di Kabupaten Sintang <i>Name and Altitude of Mountain by Location in Sintang Regency</i>	14
1.2	KEADAAN IKLIM	
	CLIMATE CONDITION	
1.2.1	Pengamatan Unsur Iklim Menurut Bulan di Stasiun Pengamatan Badan Meteorologi Klimatologi dan Geofisika (BMKG) di Kabupaten Sintang, 2022 <i>Observation of Climate Elements By Months at Observation Station of the Meteorology Climatology and Geophysics Agency in Sintang Regency, 2022</i>	15

2.	PEMERINTAHAN/GOVERNMENT	
2.1	WILAYAH ADMINISTRATIF	
	ADMINISTRATIVE AREA	
2.1.1	Jumlah Desa ¹ /Kelurahan Menurut Kecamatan di Kabupaten Sintang, 2018–2022 <i>Number of Villages¹/Kelurahan by Subdistrict in Sintang Regency, 2018–2022</i>	31
2.2	DEWAN PERWAKILAN RAKYAT DAERAH	
	REGIONAL HOUSE OF REPRESENTATIVE	
2.2.1	Jumlah Anggota Dewan Perwakilan Rakyat Daerah Menurut Partai Politik dan Jenis Kelamin di Kabupaten Sintang, 2022 <i>Number of Regional House of Representatives’s Members by Political Parties and Sex in Sintang Regency 2022</i>	32
2.3	SUMBER DAYA MANUSIA	
	HUMAN RESOURCES	
2.3.1	Jumlah Pegawai Negeri Sipil Menurut Jabatan dan Jenis Kelamin di Kabupaten Sintang, Desember 2021 dan Desember 2022 <i>Number of Civil Servants by Occupation and Sex in Sintang Regency, December 2021 and December 2022</i>	33
2.3.2	Jumlah Pegawai Negeri Sipil Menurut Tingkat Pendidikan dan Jenis Kelamin di Kabupaten Sintang, Desember 2021 dan Desember 2022 <i>Number of Civil Servants by Educational Level and Sex in Sintang Regency, Desember 2021 and Desember 2022</i>	35
2.3.3	Jumlah Pegawai Negeri Sipil Menurut Tingkat Kepangkatan dan Jenis Kelamin di Kabupaten Sintang, Desember 2021 dan Desember 2022 <i>Number of Civil Servants by Hierarchy and Sex in Sintang Regency, Desember 2021 and Desember 2022</i>	37

2.4 KEUANGAN PEMERINTAH

GOVERNMENT FINANCE

2.4.1	Realisasi Pendapatan Pemerintah Kabupaten Sintang Menurut Jenis Pendapatan (ribu rupiah), 2018–2021 <i>Actual Sintang Regency Government Revenues by Kind of Revenues (thousand rupiahs), 2018–2021</i>	39
2.4.2	Realisasi Belanja Pemerintah Kabupaten Sintang Menurut Jenis Belanja (ribu rupiah), 2018–2021 <i>Actual Sintang Regency Government Expenditures by Kind of Expenditures (thousand rupiahs), 2018–2021</i>	41
2.4.3	Realisasi Penerimaan Pajak Menurut Bulan dan Jenis Pajak di Kabupaten Sintang (Ribu Rupiah), 2022 Actual Taxes Revenue Netto by Month and Kind of Taxes in Sintang Regency (Thousand Rupiahs), 2022	43
2.4.3	Realisasi Penerimaan Netto PPh Pasal 25/29 Orang Pribadi dan Pasal 21 Menurut Bulan dan Jenis Pajak di Kabupaten Sintang (Rupiah), 2022 <i>Actual Taxes Revenue Netto PPh by Month and Kind of Taxes in Sintang Regency (Rupiahs), 2022</i>	44

**3. PENDUDUK DAN KETENAGAKERJAAN/
POPULATION AND EMPLOYMENT**

3.1 PENDUDUK

POPULATION

3.1.1	Penduduk, Laju Pertumbuhan Penduduk, Distribusi Persentase Penduduk, Kepadatan Penduduk, Rasio Jenis Kelamin Penduduk Menurut Kecamatan di Kabupaten Sintang, 2022 <i>Population, Population Growth Rate, Percentage Distribution of Population, Population Density, and Population Sex Ratio by Subdistrict in Sintang Regency, 2022</i>	57
3.1.2	Jumlah Penduduk Menurut Kelompok Umur dan Jenis Kelamin di Kabupaten Sintang, 2022 <i>Population by Age Groups and Sex in Sintang Regency, 2022.....</i>	60

3.2 KETENAGAKERJAAN

EMPLOYMENT

3.2.1	Jumlah Penduduk Berumur 15 Tahun Keatas Menurut Jenis Kegiatan Selama Seminggu yang Lalu dan Jenis Kelamin di Kabupaten Sintang, 2022 <i>Population Aged 15 Years and Over by Type of Activity During The Previous Week and Sex in Sintang Regency, 2022.....</i>	61
3.2.2	Penduduk Berumur 15 Tahun ke Atas Menurut Pendidikan Tertinggi yang Ditamatkan dan Jenis Kegiatan Selama Seminggu yang Lalu di Kabupaten Sintang, 2022 <i>Population 15 Years of Age and Over by Educational Attainment and Type of Activity During the Previous Week in Sintang Regency, 2022..</i>	62
3.2.3	Penduduk Berumur 15 Tahun Ke Atas yang Bekerja Selama Seminggu yang Lalu Menurut Status Pekerjaan Utama dan Jenis Kelamin di Kabupaten Sintang, 2022 <i>Population 15 Years of Age and Over who Worked During The Previous Week by Main Employment Status and Sex in Sintang Regency, 2022</i>	63
3.2.4	Pencari Kerja Terdaftar, Lowongan Kerja Terdaftar, dan Penempatan/Pemenuhan Tenaga Kerja Menurut Kecamatan dan jenis Kelamin di Kabupaten Sintang, 2022 <i>Registered Job Applicants, Registered Job Vacancies, and Placement of Worker by Subdistrict and Sex in Sintang Regency, 2022</i>	64
3.2.5	Tingkat Partisipasi Angkatan Kerja (TPAK) dan Tingkat Pengangguran Terbuka (TPT) di Kab Sintang, 2022 <i>Tingkat Partisipasi Angkatan Kerja (TPAK) dan Tingkat Pengangguran Terbuka (TPT) di Kab Sintang, 2022.....</i>	67
3.2.6	Penduduk Bekerja Menurut Lapangan Pekerjaan di Kabupaten Sintang, 2022 <i>TPAK and TPT by Type of Activity in Sintang Regency, 2022.....</i>	62

4. SOSIAL DAN KESEJAHTERAAN RAKYAT/SOCIAL AND WELFARE

4.1 PENDIDIKAN

EDUCATION

4.1.1	Jumlah Sekolah, Guru, dan Murid Taman Kanak-Kanak (TK) di Bawah Kementerian Pendidikan, Kebudayaan, Riset, dan Teknologi Menurut Kecamatan di Kabupaten Sintang, 2021/2022 dan 2022/2023 <i>Number of Schools, Teachers, and Pupils in Kindergarten Under The Ministry of Education, Culture, Research, and Technology by Subdistrict in Sintang Regency, 2021/2022 and 2022/2023</i>	81
4.1.2	Jumlah Sekolah, Guru, dan Murid Raudatul Athfal (RA) di Bawah Kementerian Agama Menurut Kecamatan di Kabupaten Sintang, 2021/2022 dan 2022/2023 <i>Number of Schools, Teachers, and Pupils in Raudatul Athfal (RA) Under The Ministry of Religious Affairs by Subdistrict in Sintang Regency, 2021/2022 and 2022/2023</i>	84
4.1.3	Jumlah Sekolah, Guru, dan Murid Sekolah Dasar (SD) di Bawah Kementerian Pendidikan, Kebudayaan, Riset, dan Teknologi Menurut Kecamatan di Kabupaten Sintang, 2021/2022 dan 2022/2023 <i>Number of Schools, Teachers, and Pupils in Elementary Schools Under The Ministry of Education, Culture, Research, and Technology by Subdistrict in Sintang Regency, 2021/2022 and 2022/2023</i>	85
4.1.4	Jumlah Sekolah, Guru, dan Murid Madrasah Ibtidaiyah (MI) di Bawah Kementerian Agama Menurut Kecamatan di Kabupaten Sintang, 2021/2022 dan 2022/2023 <i>Number of Schools, Teachers, and Pupils in Madrasah Ibtidaiyah (MI) Under The Ministry of Religious Affairs by Subdistrict in Sintang Regency, 2021/2022 and 2022/2023</i>	88
4.1.5	Jumlah Sekolah, Guru, dan Murid Sekolah Menengah Pertama (SMP) di Bawah Kementerian Pendidikan, Kebudayaan, Riset, dan Teknologi Menurut Kecamatan di Kabupaten Sintang, 2021/2022 dan 2022/2023	

	<i>Number of Schools, Teachers, and Pupils in Junior High Schools Under The Ministry of Education, Culture, Research, and Technology by Subdistrict in Sintang Regency, 2021/2022 and 2022/2023.....</i>	93
4.1.6	Jumlah Sekolah, Guru, dan Murid Madrasah Tsanawiyah (MTs) di Bawah Kementerian Agama Menurut Kecamatan di Kabupaten Sintang, 2021/2022 dan 2022/2023 <i>Number of Schools, Teachers, and Pupils in Madrasah Tsanawiyah (MTs) Under The Ministry of Religious Affairs by Subdistrict in Sintang Regency, 2021/2022 and 2022/2023</i>	94
4.1.7	Jumlah Sekolah, Guru, dan Murid Sekolah Menengah Atas (SMA) di Bawah Kementerian Pendidikan, Kebudayaan, Riset, dan Teknologi Menurut Kecamatan di Kabupaten Sintang, 2021/2022 dan 2022/2023 <i>Number of Schools, Teachers, and Pupils in Senior High School Under The Ministry of Education, Culture, Research, and Technology by Subdistrict in Sintang Regency, 2021/2022 and 2022/2023.....</i>	97
4.1.8	Jumlah Sekolah, Guru, dan Murid Sekolah Menengah Kejuruan (SMK) di Bawah Kementerian Pendidikan, Kebudayaan, Riset, dan Teknologi Menurut Kecamatan di Kabupaten Sintang, 2021/2022 dan 2022/2023 <i>Number of Schools, Teachers, and Pupils in Vocational High Schools Under The Ministry of Education, Culture, Research, and Technology by Subdistrict in Sintang Regency, 2021/2022 and 2022/2023.....</i>	100
4.1.9	Jumlah Sekolah, Guru, dan Murid Madrasah Aliyah (MA) di Bawah Kementerian Agama Menurut Kecamatan di Kabupaten Sintang, 2021/2022 dan 2022/2023 <i>Number of Schools, Teachers, and Pupils in Madrasah Aliyah (MA) Under the Ministry of Religious Affairs by Subdistrict in Sintang Regency, 2021/2022 and 2022/2023</i>	103

4.1.10	Jumlah Desa ¹ /Kelurahan yang Memiliki Fasilitas Sekolah Menurut Kecamatan dan Tingkat Pendidikan di Kabupaten Sintang, 2019–2021 <i>Number of Villages¹/Kelurahan Having Educational Facilities by Subdistrict and Educational Level in Sintang Regency, 2019–2021</i>	106
4.1.11	Angka Partisipasi Murni (APM) dan Angka Partisipasi Kasar (APK) Menurut Jenjang Pendidikan di Kabupaten Sintang, 2021 dan 2022 <i>Net Enrollment Rate and Gross Enrollment Ratio by Educational Level in Sintang Regency, 2021 and 2022</i>	111
4.1.12	Persentase Penduduk Berumur 15 Tahun ke Atas yang Melek Huruf Menurut Kelompok Umur di Kabupaten Sintang, 2021 dan 2022 <i>Percentage of Literate People Aged 15 Years and Over by Age Group in Sintang Regency, 2021 and 2022.....</i>	112
4.1.13	Jumlah Mahasiswa dan Tenaga Pendidik Pada Perguruan Tinggi di Kabupaten Sintang, 2022 <i>Number of Students and Public University Lecturer at Universities in Sintang Regency, 2022.....</i>	113
4.2	KESEHATAN	
	HEALTH	
4.2.1	Jumlah Desa ¹ /Kelurahan Yang Memiliki Sarana Kesehatan Menurut Kecamatan di Kabupaten Sintang, 2019–2021 <i>Number of Villages¹/Kelurahan Having Health Facilities by Subdistrict in Sintang Regency, 2019–2021</i>	115
4.2.2	Jumlah Tenaga Kesehatan Menurut Kecamatan di Kabupaten Sintang, 2022 <i>Number of Health Human Resources by Subdistrict in Sintang Regency, 2022.....</i>	121
4.2.3	Jumlah Rumah Sakit Umum, Rumah Sakit Khusus, dan Puskesmas Menurut Kecamatan di Kabupaten Sintang, 2021 dan 2022 <i>Number of General Hospital, Specialized Hospital, and Public Health Center by Subdistrict in Sintang Regency, 2021 and 2022</i>	123
4.2.4	Persentase Penduduk yang Mempunyai Keluhan Kesehatan Selama Sebulan Terakhir Menurut Kecamatan di Kabupaten Sintang, 2017 - 2022	

	<i>Percentage of People Who Had Health Complaint During a Month Prior to The Survey by Subdistrict in Sintang Regency, 2017-2022</i>	126
4.2.5	Jumlah Kasus Penyakit Menurut Kecamatan di Kabupaten Sintang, 2022 <i>Number of Disease Cases by Subdistrict in Sintang Regency, 2022</i>	127
4.2.6	Banyaknya Bayi yang Lahir Hidup dan Lahir Mati Menurut Jenis Kelamin di Kabupaten Sintang, 2022 <i>NNumber of Baby Born and Death by Type of Sex in Sintang Regency, 2022</i>	129
4.2.7	Jumlah Kunjungan Ibu Hamil (K1, K4) di Kabupaten Sintang, 2022 <i>Number of Pregnant Mother Visit (K1, K4) in Sintang Regency, 2022 ...</i>	130
4.2.8	Jumlah Kunjungan Pasien Rawat Jalan di Rumah Sakit Umum Daerah Sintang Menurut 10 Jenis Penyakit Terbesar di Kabupaten Sintang, 2022 <i>Number of Medical Patient in Hospital by Type of Disease in Sintang Regency, 2021 and 2022</i>	131
4.2.9	Jumlah Pasien Rawat Inap di Rumah Sakit Umum Daerah Sintang Menurut 10 Jenis Penyakit Terbesar di Kabupaten Sintang, 2022 <i>Number of Medical Patient in Hospital by Type of Disease in Sintang Regency, 2022</i>	132
4.2.10	Banyaknya Kunjungan Rawat Jalan di Puskesmas Menurut 10 Besar Penyakit Utama di Kabupaten Sintang, 2022 <i>Number of Medical Patient in PHC by Type of Disease in Sintang Regency, 2022</i>	133
4.2.11	Data HIV/AIDS di Kabupaten Sintang, 2021 dan 2022 <i>HIV/AIDS in Sintang Regency, 2021 and 2022</i>	134
4.3	AGAMA DAN SOSIAL LAINNYA RELIGION AND OTHER SOCIAL AFFAIRS	
4.3.1	Jumlah Penduduk Menurut Kecamatan dan Agama yang Dianut di Kabupaten Sintang, 2022 <i>Population by Subdistrict and Religion in Sintang Regency, 2022.....</i>	135
4.3.2	Jumlah Tempat Peribadatan Menurut Kecamatan di Kabupaten Sintang, 2022	

	Halaman Page
	136
4.3.3	137
4.3.4	140
4.3.5	141
4.3.6	144
4.3.7	140
4.3.8	146
4.3.9	147
4.3.10	149
4.3.11	150

4.3.12	Banyaknya Keluarga Miskin, Masyarakat Terasing, dan Wanita Rawan Sosial Ekonomi di Kabupaten Sintang, 2022 <i>Number of Poor Family, Isolated People, and Anxious Social Economics Women in Sintang Regency, 2022.....</i>	151
4.3.13	Banyaknya Penyandang Masalah Kesejahteraan Sosial (PMKS) di Kabupaten Sintang, 2022 <i>Number of Person Who Have Prosperity Issue in Sintang Regency, 2022</i>	152
4.4	KEMISKINAN POVERTY	
4.4.1	Garis Kemiskinan, Jumlah, dan Persentase Penduduk Miskin di Kabupaten Sintang, 2015–2022 <i>Poverty Line, Number, and Percentage of Poor People in Sintang Regency, 2015–2022.....</i>	154
4.4.2	Indeks Kedalaman Kemiskinan dan Indeks Keparahan Kemiskinan di Kabupaten Sintang, 2015–2022 <i>Poverty Gap Index and Poverty Severity Index in Sintang Regency, 2015–2022</i>	155
4.5	KELUARGA BERENCANA FAMILY PLANNING PROGRAM	
4.5.1	Target dan Realisasi Pencapaian Akseptor KB Baru di Kabupaten Sintang, 2022 <i>Target and Realization of Current FP Acceptor in Sintang Regency, 2022</i>	156
4.5.2	Pencapaian Akseptor KB Baru Menurut Jenis Kontrasepsi di Kabupaten Sintang, 2015–2022 <i>Poverty Gap Index and Poverty Severity Index in Sintang Regency, 2015–2022</i>	157
4.5.3	Pencapaian Akseptor KB Aktif Menurut Jenis Kontrasepsi di Kabupaten Sintang, 2022	

	Halaman Page
	158
4.5.4	159
4.5.5	160
4.6	
4.6.1	161
4.6.2	162
4.6.3	163
5.	
5.1	
5.1.1	174

5.1.2	Produksi Tanaman Sayuran Menurut Kecamatan dan Jenis Tanaman di Kabupaten Sintang (kuintal), 2021 dan 2022 ^x <i>Production of Vegetables by Subdistrict and Kind of Plant in Sintang Regency (quintal), 2021 and 2022^x.....</i>	181
5.1.3	Luas Panen Tanaman Sayuran dan Buah-buahan Semusim Menurut Jenis Tanaman di Kabupaten Sintang (ha), 2019–2022 <i>Harvested Area of Seasonal Vegetables and Fruits by Kind of Plant in Sintang Regency (ha), 2019–2022</i>	188
5.1.4	Produksi Tanaman Sayuran dan Buah-buahan Semusim Menurut Jenis Tanaman di Kabupaten Sintang (kuintal), 2019–2022 <i>Production of Seasonal Vegetables and Fruits by Kind of Plant in Sintang Regency (quintal), 2019–2022.....</i>	190
5.1.5	Luas Panen Tanaman Biofarmaka Menurut Kecamatan dan Jenis Tanaman di Kabupaten Sintang (m ²), 2021 dan 2022 <i>Harvested Area of Medicinal Plants by Subdistrict and Kind of Plant in Sintang Regency (m²), 2021 and 2022.....</i>	192
5.1.6	Produksi Tanaman Biofarmaka Menurut Kecamatan dan Jenis Tanaman di Kabupaten Sintang (kg), 2021 dan 2022 <i>Production of Medicinal Plants by Subdistrict and Kind of Plant in Sintang Regency (kg), 2021 and 2022.....</i>	198
5.1.7	Luas Panen Tanaman Biofarmaka Menurut Jenis Tanaman di Kabupaten Sintang (m ²), 2019–2022 <i>Harvested Area of Medicinal Plants by Kind of Plant in Sintang Regency (m²), 2019–2022.....</i>	204
5.1.8	Produksi Tanaman Biofarmaka Menurut Jenis Tanaman di Kabupaten Sintang (kg), 2019–2022 <i>Production of Medicinal Plants by Kind of Plant in Sintang Regency (kg), 2019–2022</i>	205
5.1.9	Luas Panen Tanaman Hias Menurut Kecamatan dan Jenis Tanaman di Kabupaten Sintang (m ²), 2021 dan 2022 ^x <i>Harvested Area of Ornamental Plants by Subdistrict and Kind of Plant in Sintang Regency (m²), 2021 and 2022^x.....</i>	206
5.1.10	Produksi Tanaman Hias Menurut Kecamatan dan Jenis Tanaman di Kabupaten Sintang (tangkai), 2021 dan 2022 ^x	

	<i>Production of Ornamental Plants by Subdistrict and Kind of Plant in Sintang Regency (stalks), 2021 and 2022^x</i>	217
5.1.11	Luas Panen Tanaman Hias Menurut Jenis Tanaman di Kabupaten Sintang (m ²), 2019–2022 <i>Harvested Area of Ornamental Plants by Kind of Plant in Sintang Regency (m²), 2019–2022.....</i>	227
5.1.12	Produksi Tanaman Hias Menurut Jenis Tanaman di Kabupaten Sintang (tangkai), 2019–2022 <i>Production of Ornamental Plants by Kind of Plant n Sintang Regency (stalks), 2019–2022</i>	228
5.1.13	Produksi Buah-buahan Menurut Kecamatan dan Jenis Tanaman di Kabupaten Sintang (kuintal), 2021 dan 2022 ^x <i>Production of Fruits by Subdistrict and Kind of Plant in Sintang Regency (kuintal), 2021 and 2022^x</i>	229
5.1.14	Produksi Buah-Buahan dan Sayuran Tahunan Menurut Jenis Tanaman di Kabupaten Sintang (kuintal), 2019–2022 <i>Production of Annual Fruits and Vegetables by Kind of Plant in Sintang Regency (quintal), 2019–2022.....</i>	243
5.2	PERKEBUNAN	
	ESTATE CROPS	
5.2.1	Luas Areal Tanaman Perkebunan Menurut Kecamatan dan Jenis Tanaman di Kabupaten Sintang (ha), 2021 dan 2022 <i>Planted Area of Estate Crops by Subdistrict and Type of Crops in Sintang Regency (ha), 2021 and 2022.....</i>	245
5.2.2	Produksi Perkebunan Menurut Kecamatan dan Jenis Tanaman di Kabupaten Sintang (ton), 2021 dan 2022 <i>Production of Estates by Subdistrict and Type of Crops in Sintang Regency (ton), 2021 and 2022.....</i>	249
5.2.3	Luas Areal Tanaman Perkebunan Rakyat Menurut Jenis Tanaman di Kabupaten Sintang (ha), 2018–2022 <i>Planted Area of Estate Crops by Type of Crops in Sintang Regency (ha), 2018–2022.....</i>	253
5.2.4	Produksi Perkebunan Rakyat Menurut Jenis Tanaman di Kabupaten Sintang (ton), 2018–2022	

<i>Production of Estates by Type of Crops in Sintang Regency (ton), 2018–2022</i>	254
---	-----

5.3 PETERNAKAN

ANIMAL HUSBANDRY

5.3.1	Populasi Ternak menurut Jenis Ternak di Kabupaten Sintang (Ekor), 2022 <i>Planted Area of Estate Crops by Subdistrict and Type of Crops in Sintang Regency (Head), 2022</i>	255
5.3.2	Populasi Unggas menurut Jenis Unggas di Kabupaten Sintang (Ekor), 2022 <i>Poultry Population by Kind of Poultry in Sintang Regency (Head), 2022</i>	256
5.3.3	Banyaknya Pematangan Ternak menurut Jenis Ternak (Ekor), 2022 <i>Number of Livestock Slaughtered by Kind of Livestock (Head)2022</i>	257
5.3.4	Banyaknya Pematangan Unggas Menurut Jenis Unggas (Ekor), 2022 <i>Number of Poultry Slaughtered by Kind of Poultry (Head),2022.....</i>	258
5.3.5	Produksi Daging Ternak Menurut Kecamatan dan Jenis Ternak di Kabupaten Sintang (kg), 2022 <i>Production of Livestock by Subdistrict and Kind of Livestock (kg), 2022</i>	259
5.3.6	Produksi Daging Unggas Menurut Kecamatan dan Jenis Ternak di Kabupaten Sintang (kg), 2022 <i>Production of Poultry by Subdistrict and Kind of Poultry (kg), 2022.....</i>	260

5.4 PERIKANAN

FISHERY

5.4.1	Produksi Perikanan Menurut Sub Sektor Produksi Perikanan (ton), 2022 <i>Production of Fishery by Fishery Sub Sector (ton), 2022</i>	261
5.4.2	Produksi Perikanan di Perairan Umum Menurut Jenis Ikan (ton), 2018-2022 <i>Production of Fishery by Type of Fish (ton), 2018-2022.....</i>	262

5.4.3	Produksi Perikanan Budidaya di Keramba menurut Jenis Ikan (ton), 2018–2022 <i>Production of Aquaculture Fishery in Cage by Type of Fish (ton), 2018–2022</i>	263
5.4.4	Produksi Perikanan Budidaya di Kolam Menurut Jenis Ikan (ton), 2018–2022 <i>Production of Fishery in Pond by Type of Fish (ton), 2018–2022</i>	264
5.4.5	Jumlah Rumah Tangga Perikanan di Kabupaten Sintang, 2013-2022 <i>Number of Fishery Household in Sintang Regency, 2013-2022</i>	265
5.4.6	Jumlah Sarana Produksi Perikanan di Kabupaten Sintang, 2013-2022 <i>Number of Fishery Production Facility in Sintang Regency, 2013-2022</i>	266
5.4.7	Alat Penangkapan Ikan menurut Jenisnya di Kabupaten Sintang, 2018–2022 <i>Fishery Gear by Type of Gear in Sintang Regency, 2018-2022</i>	267
5.4.8	Produksi dan Nilai Produksi Perikanan Tangkap Menurut Kecamatan dan Jenis Penangkapan, 2022 <i>Production and Production Value of Fish Capture by Subdistrict and Type of Captures in Sintang Regency (kg),2022</i>	268
5.4.9	Produksi dan Nilai Produksi Perikanan Tangkap di Perairan Umum Menurut Kecamatan dan Lokasi di Kabupaten Sintang, 2022 <i>Production and Production Value of Inland Open Water Capture by Subdistrict and Location in Sintang Regency, 2022</i>	270
5.4.10	Produksi dan Nilai Produksi Perikanan Budidaya Menurut Kecamatan dan Jenis Budidaya di Kabupaten Sintang, 2022 <i>Production and Production Value of Fish Capture by Subdistrict and Type of Captures Sintang Regency, 2022</i>	272
5.5	KEHUTANAN	
	FORESTY	
5.5.1	Luas Kawasan Hutan Wisata di Kabupaten Sintang (ha 2022 <i>Recreation Forest Area in Sintang Regency (ha), 2022</i>	276

5.5.2	Luas Kawasan Hutan dan Perairan Menurut Kecamatan di Kabupaten Sintang (Ha), 2022 <i>Extent of Forest Area, Inland Water, Coastal, and Marine Ecosystem by Subdistrict in Sintang Regency, 2022</i>	277
6.	INDUSTRI, PERTAMBANGAN, DAN ENERGI/ INDUSTRY, MINING, AND ENERGY	
6.1	Daya Terpasang, Produksi, dan Distribusi Listrik PT. PLN (Persero) pada Cabang/Ranting PLN Menurut Kecamatan di Kabupaten Sintang, 2022 <i>Installed Electricity Power, Production, and Distribution of PT. PLN (Persero) at PLN Branch by Subdistrict in Sintang Regency, 2022</i>	286
6.2	Jumlah Pelanggan Listrik Menurut Kecamatan di Kabupaten Sintang, 2018–2022 <i>Number of Electricity Customers by Subdistrict in Sintang Regency, 2018–2022</i>	287
6.3	Jumlah Pelanggan dan Air yang Disalurkan Menurut Kecamatan di Kabupaten Sintang, 2022 <i>Number of Customers and Distributed Water by Subdistrict in Sintang Regency, 2022</i>	288
7.	PARIWISATA/TOURISM	
7.1	Jumlah Rumah Makan/Restoran Menurut Kecamatan di Kabupaten Sintang, 2019–2022 <i>Number of Restaurants by Subdistrict in Sintang Regency, 2019–2022</i>	307
7.2	Potensi Objek Wisata Benda Cagar Alam di Kabupaten Sintang, 2022 <i>Potential Tourism Object of Nature Reserve Items in Sintang Regency, 2022</i>	308
7.3	Nama Air Terjun dan Gunung Menurut Lokasi di Kabupaten Sintang, 2022 <i>Name of Waterfall and Mountain by Location in Sintang Regency, 2022</i>	309

7.4	<p>Persentase Tingkat Penghunian Kamar Hotel dan Akomodasi Lainnya Menurut Jenis Hotel dan Bulan di Kabupaten Sintang, 2022 <i>Room Occupancy Rate of Hotels and Other Accomodations by Type of Accomodation and Month in Sintang Regency, 2022</i></p>	310
7.5	<p>Persentase Tingkat Penghunian Kamar Hotel dan Akomodasi Lainnya Menurut Jenis Hotel dan Bulan di Kabupaten Sintang, 2022 <i>Room Occupancy Rate of Hotels and Other Accomodations by Type of Accomodation and Month in Sintang Regency, 2022</i></p>	311
7.6	<p>Jumlah Malam Kamar Terpakai Menurut Bulan dan Kelompok Kamar di Kabupaten Sintang, 2022 <i>Number of Rooms Nights Occupied by Month and Category, of Rooms in Sintang Regency, 2022</i></p>	312
7.7	<p>Jumlah Tamu (Asing dan Dalam Negeri) Menurut Bulan dan Kelompok Kamar di Kabupaten Sintang, 2022 <i>Number of Guest (Foreign and Domestic) by Month and Category of Rooms in Sintang Regency, 2022</i></p>	313
8. TRANSPORTASI DAN KOMUNIKASI/ TRANSPORTATION AND COMMUNICATION		
8.1 TRANSPORTASI TRANSPORTATION		
8.1.1	<p>Panjang Jalan¹ Menurut Tingkat Kewenangan Pemerintahan di Kabupaten Sintang (km), 2020–2022 <i>Length of Roads¹ by Level of Government Authority in Sintang Regency (km), 2020–2022</i></p>	322
8.1.2	<p>Panjang Jalan Menurut Jenis Permukaan Jalan di Kabupaten Sintang (km), 2020–2022 <i>Length of Roads by Type of Road Surface in Sintang Regency (km), 2020–2022</i></p>	323

8.1.3	Panjang Jalan Menurut Kondisi Jalan di Kabupaten Sintang (km), 2020–2022 <i>Length of Roads by Condition of Roads in Sintang Regency (km), 2020–2022</i>	324
8.1.4	Jumlah Kendaraan Bermotor Menurut Kecamatan dan Jenis Kendaraan (unit) di Kabupaten Sintang, 2022 <i>Number of Registered Motor Vehicles by Subdistrict and Type of Motor Vehicles (units) in Sintang Regency, 2022</i>	325
8.2	KOMUNIKASI COMMUNICATION	
8.2.1	Jumlah Kantor Pos Pembantu Menurut Kecamatan di Kabupaten Sintang, 2019–2022 <i>Number of Post Offices Subsidiaries by Subdistrict in Sintang Regency, 2019–2022</i>	326
8.2.2	Banyaknya Pengiriman Paket Pos dan Wesel Pos Pada Kantor Pos dan Giro Menurut Bulan di Kabupaten Sintang, 2021–2022 <i>Number of Sending Mailing Post Package and Money Order by Month in Sintang Regency, 2021–2022</i>	327
8.2.3	Banyaknya Penerimaan Paket Pos dan Wesel Pos Pada Kantor Pos dan Giro Menurut Bulan di Kabupaten Sintang, 2021–2022 <i>Number of Receipt Mailing Post Package and Money Number of Receipt Mailing Post Package and Money in Sintang Regency, 2021–2022</i>	329
9.	PERBANKAN, KOPERASI, DAN HARGA-HARGA/BANKING, COOPERATIVE, AND PRICES	
9.1	Jumlah Koperasi Aktif Menurut Kecamatan di Kabupaten Sintang, 2019–2022 <i>Number of Active Cooperative by Subdistrict in Sintang Regency, 2019–2022</i>	337
9.2	Jumlah Koperasi Menurut Jenis Koperasi dan Kecamatan di Kabupaten Sintang, 2022 <i>Number of Cooperative by Kind of Cooperative and Subdistrict in Sintang Regency, 2022</i>	338

9.3	Indeks Harga Konsumen per Bulan Menurut Kelompok Pengeluaran (2018=100) di Kabupaten Sintang, 2022 <i>Consumer Price Index per Month by Expenditure Group (2018=100) in Sintang Regency, 2022</i>	339
9.4	Laju Inflasi Bulanan Menurut Kelompok Pengeluaran (2018=100) di Kabupaten Sintang, 2022 <i>Monthly Inflation Rate by Expenditure Group (2018=100) in Sintang Regency, 2022</i>	340
10.	PENGELUARAN PENDUDUK/POPULATION EXPENDITURE	
10.1	Rata-rata Pengeluaran per Kapita Sebulan Menurut Kelompok Komoditas (rupiah) di Kabupaten Sintang, 2021 dan 2022 <i>Monthly Average Expenditure per Capita by Commodity Group (rupiahs) in Sintang Regency, 2021 and 2022</i>	358
10.2	Persentase Pengeluaran per Kapita Sebulan Menurut Kelompok Komoditas di Kabupaten Sintang, 2021 dan 2022 <i>Percentage of Monthly Expenditure per Capita by Commodity Group in Sintang Regency, 2021 and 2022.....</i>	359
11.	PERDAGANGAN/TRADE	
11.1	Jumlah Sarana Perdagangan Menurut Jenisnya di Kabupaten Sintang, 2019–2022 <i>Number of Trading Facilities by Type of Facility in Sintang Regency, 2019–2022</i>	368
11.2	Jumlah Pedagang Berdasarkan Data Kepengurusan di Kabupaten Sintang, 2019–2022 <i>Number of Trader by Management in Sintang Regency, 2019–2022....</i>	369
11.3	Realisasi pemasukan dan Penyaluran Beras oleh Dolog Sub Divre Wilayah III Sintang (kg), 2022 <i>Realization of Interinsulair Trade and Distribution of Rice by, Dolog Sub Divre III Sintang (kgs), 2022</i>	370
11.4	Distribusi Bahan Bakar Minyak Menurut Bulan dan Bahan Bakar (000 Liter), 2022 <i>Distribution of Fuel by Month and Kind of Fuel (000 Litre), 2022</i>	371

11.5	<p>Realisasi Perkembangan Nomor Induk Berusaha (NIB) Berdasarkan Jenis Perusahaan di Kabupaten Sintang di Kabupaten Sintang, 2018–2022</p> <p><i>Realization of Establishment Business Identification Number (NIB) in Sintang Regency, 2018–2022</i></p>	372
11.6	<p>Rekapitulasi Penerbitan Tanda Daftar Perusahaan Menurut Bentuk Badan Usaha di Kabupaten Sintang, 2022</p> <p><i>Realization of Establishment Register Sign in Sintang, 2022</i></p>	373
12.	SISTEM NERACA REGIONAL/SYSTEM OF REGIONAL ACCOUNTS	
12.1.	<p>Produk Domestik Regional Bruto Atas Dasar Harga Berlaku Menurut Lapangan Usaha di Kabupaten Sintang (miliar rupiah), 2018–2022</p> <p><i>Gross Regional Domestic Product at Current Market Prices by Industry in Sintang Regency (billion rupiahs), 2018–2022</i></p>	381
12.2	<p>Produk Domestik Regional Bruto Atas Dasar Harga Konstan 2010 Menurut Lapangan Usaha di Kabupaten Sintang (miliar rupiah), 2018–2022</p> <p><i>Gross Regional Domestic Product at 2010 Constant Market Prices by Industry in Sintang Regency (billion rupiahs), 2018–2022</i></p>	383
12.3	<p>Distribusi Persentase Produk Domestik Regional Bruto Atas Dasar Harga Berlaku Menurut Lapangan Usaha di Kabupaten Sintang, 2018–2022</p> <p><i>Percentage Distribution of Gross Regional Domestic Product at Current Market Prices by Industry in Sintang Regency, 2018–2022.....</i></p>	385
12.4	<p>Laju Pertumbuhan Produk Domestik Regional Bruto Atas Dasar Harga Konstan 2010 Menurut Lapangan Usaha di Kabupaten Sintang (persen), 2019–2022</p> <p><i>Growth Rate of Gross Regional Domestic Product at 2010 Constant Market Prices by Industry in Sintang Regency (percent), 2019–2022....</i></p>	387
12.5	<p>Produk Domestik Regional Bruto Atas Dasar Harga Berlaku Menurut Jenis Pengeluaran di Kabupaten Sintang (miliar rupiah), 2018–2022</p> <p><i>Gross Regional Domestic Product at Current Market Prices by Type of Expenditure in Sintang Regency (billion rupiahs), 2018–2022</i></p>	389

12.6	<p>Produk Domestik Regional Bruto Atas Dasar Harga Konstan 2010 Menurut Jenis Pengeluaran di Kabupaten Sintang (miliar rupiah), 2018–2022</p> <p><i>Gross Regional Domestic Product at 2010 Constant Market Prices by Type of Expenditure in Sintang Regency (billion rupiahs), 2018–2022.</i></p>	390
13.	PERBANDINGAN ANTAR KABUPATEN/ KOTA/ REGENCY/MUNICIPAL COMPARISON	
13.1	<p>Jumlah Penduduk Menurut Kabupaten/Kota di Provinsi Kalimantan Barat (ribu), 2018–2022</p> <p><i>Population by Regency/Municipality in Kalimantan Barat Province (thousand), 2018–2022.....</i></p>	398
13.2	<p>Laju Pertumbuhan Produk Domestik Regional Bruto Atas Dasar Harga Konstan 2010 Menurut Kabupaten/ Kota di Provinsi Kalimantan Barat (persen), 2019–2022</p> <p><i>Rate of Growth of Gross Regional Domestic Products at 2010 Constant Market Prices by Regency/Municipality in Kalimantan Barat Province (percent), 2019–2022</i></p>	399
13.3	<p>Jumlah Penduduk Miskin Menurut Kabupaten/ Kota di Provinsi Kalimantan Barat (ribu), 2018–2022</p> <p><i>Number of Poor Population by Regency/Municipality in Kalimantan Barat Province (thousand), 2018–2022</i></p>	400
13.4	<p>Indeks Pembangunan Manusia Menurut Kabupaten/ Kota di Provinsi Kalimantan Barat, 2018–2022</p> <p><i>Human Development Index by Regency/Municipality in Kalimantan Barat Province, 2018–2022</i></p>	401
13.5	<p>Luas Daerah Menurut Kabupaten/Kota di Provinsi Kalimantan Barat, 2022</p> <p><i>Total Area by Regency/Municipality in Kalimantan Barat Province, 2022</i></p>	402

<https://sintangkab.bps.go.id>

DAFTAR GAMBAR/LIST OF FIGURES

	Halaman Page
1.1 Luas Daerah menurut Kabupaten/Kota (%), 2022 <i>Area of Regency/Municipality (%), 2022</i>	6
1.2 Jarak dari Ibukota Kabupaten/Kota ke Ibukota Provinsi di Provinsi Jawa Tengah (km), 2021 <i>Distance between Regency/Municipality Capital and Province Capital in Jawa Tengah Province (km), 2021</i>	7
2.1 Jumlah Desa dan Kelurahan menurut Kecamatan di Kabupaten Sintang, 2022 <i>Number of Villages and Urban Villages by Subdistrict in Sintang Regency, 2022</i>	29
3.1 Jumlah Penduduk Menurut Kecamatan di Kabupaten Sintang, 2022 <i>Population by Subdistrict in Sintang Regency, 2022</i>	55
4.1 Banyaknya Sekolah di Kabupaten Sintang, 2022 <i>Number of Schools in Sintang Regency, 2022</i>	79
4.2 Jumlah Fasilitas Kesehatan di Kabupaten Sintang, 2022 <i>Number of Health Facilities in Sintang Regency, 2022</i>	80
5.1 Produksi Tanaman Perkebunan di Kab Sintang, 2022	173
6.1 Production of Estate Crop in Sintang Regency, 2022 <i>Number of Electricity Customers in Sintang Regency, 2018- 2022</i>	285
7.1 Jumlah Rumah Makan di Kabupaten Sintang, 2022 <i>Number of Restaurants in Sintang Regency, 2022</i>	305
8.1 Banyaknya Kendaraan di Kabupaten Sintang, 2022 <i>Number of Vehicles in Sintang Regency, 2022</i>	321
9.1 Jumlah Koperasi Aktif di Kabupaten Sintang, 2019-2022 <i>Number of Active Cooperative in Sintang Regency, 2019-2022</i>	336
10.1 Persentase Pengeluaran Per Kapita Sebulan Menurut Kelompok Komoditas di Kabupaten Sintang (Rp), 2022	

	Halaman Page
	<i>Percentage of Population by Per Capita Spending Group for a Month in Sintang Regency (Rp), 2022</i> 357
11.1	<i>Banyaknya Perusahaan yang Terdaftar di Kabupaten Sintang, 2022</i> <i>Number of Registered Companies in Sintang Regency, 2022</i> 367
12.1	<i>Laju Pertumbuhan PDRB Atas Dasar Harga Konstan 2010 Menurut Lapangan Usaha (Persen), 2016-2020</i> <i>Growth Rate of Gross Regional Domestic Product at 2010 Constant Market Prices by Industry in Sintang Regency (percent), 2019-2022</i> 380
13.1	<i>Jumlah Penduduk Miskin Menurut Kabupaten/Kota di Provinsi Kalimantan Barat (ribu), 2018-2022</i> <i>Number of Poor Population by Regency/Municipality in Kalimantan Barat Province (thousand), 2018-2022</i> 397

PENJELASAN UMUM/EXPLANATORY NOTES

Tanda-tanda, satuan-satuan, dan lain-lainnya yang digunakan dalam publikasi ini adalah sebagai berikut:

Symbols, measurement units, and acronyms which are used in this publication, are as follows:

1. TANDA-TANDA/SYMBOLS

Data tidak tersedia/ <i>Data not available</i>	: ...
Tidak ada atau nol / <i>Null or zero</i>	: -
Data dapat diabaikan/ <i>Data negligible</i>	: 0
Tanda decimal/ <i>Decimal point</i>	: ,
Data tidak dapat ditampilkan/ <i>Not applicable</i>	: NA
Angka estimasi/ <i>Estimated figures</i>	: e
Angka diperbaiki/ <i>Revised figures</i>	: r
Angka sementara/ <i>Preliminary figures</i>	: x
Angka sangat sementara/ <i>Very preliminary figures</i>	: xx
Angka sangat sangat sementara/ <i>Very very preliminary figures</i>	: xxx

2. SATUAN/UNITS

barel/ <i>barrel</i>	: 158,99 liter/ <i>litres</i> = 1/6,2898 m ³
hektar (ha)/ <i>hectare (ha)</i>	: 10 000 m ²
kilometer (km)/ <i>kilometres (km)</i>	: 1 000 meter/ <i>meters (m)</i>
knot/ <i>knot</i>	: 1,8523 km/jam (<i>km/hour</i>)
kuintal/ <i>quintal</i>	: 100 kg
KWh	: 1 000 Watt hour
MWh	: 1 000 KWh
liter (untuk beras)/ <i>litre (for rice)</i>	: 0,80 kg
MMSCF	: 1/35,3 m ³
metrik ton (m.ton)/ <i>metric ton (m. ton)</i>	: 0,98421 long ton = 1 000 kg
ons/ <i>ounce</i>	: 28,31 gram/ <i>grams</i>
ton	: 1 000 kg

Satuan lain: buah, dus, butir, helai/lembar, kaleng, batang, pulsa, ton kilometer (ton-km), jam, menit, persen (%).

Other units: unit, pack, pieces, sheet, tin, pulse, ton-kilometres(ton-km), hour, minute, percent (%).

Perbedaan angka di belakang koma disebabkan oleh pembulatan angka.

The difference in decimal numbers is caused by rounding.

DAFTAR SINGKATAN/ LIST OF ABBREVIATIONS

SI	: Stasiun Iklim
SIMPK	: Stasiun Meteorologi Pertanian Khusus
t.t	: Tempat tidur
BCG	: Bacillus Calmette Guerin
DPT	: Difteri, Pertusis, Tetanus
TT	: Tetanus Toxoid
IOT	: Industri Obat Tradisional/ <i>Traditional Medicine Industry</i>
IKOT	: Industri Kecil Obat Tradisional/ <i>Traditional Medicine Small</i>
Alkes	: Alat kesehatan/ <i>Health Kits</i>
PKRT	: Perbekalan Kesehatan Rumah tangga/ <i>Household Health Logistics</i>
Kompl	: Komplemen/ <i>Complement</i>
IRTP	: Industri Pangan Produksi Rumah Tangga/ <i>Foods Home Industry</i>
PBF	: Pedagang Besar Farmasi/ <i>Pharmacy Whole-seller</i>
GFK	: Gudang Farmasi Kab/Kota/Regency/ <i>Municipality Pharmacy Warehouse</i>
RB	: Rumah Bersalin/ <i>Delivery House</i>
Pustu	: Puskesmas pembantu/ <i>Auxiliary Public Health Center</i>
BP	: Balai Pengobatan/ <i>Polyclinic</i>
TPS	: Tempat Pembuangan Sementara / <i>landfill</i>
Jamkesmas	: Jaminan kesehatan masyarakat miskin/ <i>Poor public health insurance</i>
PJKMU	: Program Jaminan Kesehatan Masyarakat Umum
SIUP	: Surat Ijin Usaha Perdagangan/ <i>Trading Permission Letter</i>
TDP	: Tanda Daftar Perusahaan/ <i>Company Registration Identity</i>
API	: Angka Pengenal Importir/ <i>Importer's Identity Number</i>

Statistik Kunci, 2020–2022 Key Statistics, 2020–2022

Rincian/Description	Satuan/Unit	2020	2021	2022
(1)	(2)	(3)	(4)	(5)
SOSIAL/SOCIAL				
Penduduk ¹ /Population ¹	juta/million	421 306	423 674	426 416
Laju Pertumbuhan Penduduk ¹ /Population Growth ¹	%	1,40	0,75	1,40
Angka Harapan Hidup ^{1-e} /Life Expectancy Rate ¹	tahun/years	71,71	71,84	72,12
Tingkat Partisipasi Angkatan Kerja -TPAK ^{2,3} Labour Force Participation Rate-LFPR ^{2,3}	%	75,57	77,78	73,14
Tingkat Pengangguran Terbuka-TPT ^{2,3} Unemployment Rate-UR ^{2,3}	%	4,5	3,95	2,97
Penduduk Miskin ⁴ /Poor People ⁴	juta/million	39,19	39,40	36,76
Persentase Penduduk Miskin ⁴ Percentage of Poor People ⁴	%	9,27	9,28	8,57
Indeks Pembangunan Manusia-IPM ⁵ Human Development Index ⁵	—	66,88	66,93	67,86
EKONOMI/ECONOMIC				
Produk Domestik Regional Bruto (PDRB) Harga Berlaku ⁶ Gross Regional Domestic Bruto (GRDP) at Current Price ⁶	triliun rupiah trillion rupiahs	14,71	15,75	17,33
Laju Pertumbuhan Ekonomi ⁷ /Economic Growth ⁷	%	-2,19	3,8	4,96

Catatan/Notes: ¹ Data 2019 hasil Data 2020 hasil Hasil Sensus Penduduk (SP) 2020 (September). Data 2021 hasil/The 2019 data was the result of The 2020 data was the result of 2020 Population Census (September). The 2021 data was the result of ...

² Kondisi Agustus/Condition at August

³ Menggunakan penimbang hasil proyeksi penduduk Survei Penduduk Antar Sensus (SUPAS) 2015/Weighted by the population projection results of the Intercensal Population Survey (SUPAS) 2015

⁴ Kondisi Maret/Condition at March

⁵ Sejak tahun 2010, IPM dihitung dengan metode baru. Komponen IPM metode baru adalah angka harapan hidup saat lahir, harapan lama sekolah, rata-rata lama sekolah, dan pengeluaran per kapita/Since 2010, HDI was calculated using new method. New HDI component are life expectancy at birth, expected years of schooling, means years of schooling, and expenditure per capita

⁶ Mulai tahun 2010 mengadopsi System of National Account 2008 (SNA 2008)/Since 2010 is in line with System of National Account 2008 (SNA 2008)

⁷ Menggunakan tahun dasar 2010 (2010=100)/Using 2010 base year (2010=100)

⁸ Menggunakan proyeksi penduduk berdasarkan hasil SP2010/Using population projection based on SP2010

Bab 1

CHAPTER 1

Geografi & Iklim

Geography & Climate



Hari Hujan terbanyak di 2022 terjadi di bulan Oktober, yaitu 30 hari.

The highest number of rainy days in Sintang Regency occurred in October, which is 30 days.

Luas Wilayah Kabupaten Sintang 2022

Total Area of Sintang Regency, 2022

21.638

km²

PENJELASAN TEKNIS

1. Sistem koordinat geografi digunakan untuk menunjukkan suatu titik di Bumi berdasarkan garis lintang dan garis bujur.
2. Garis lintang yaitu garis vertikal yang mengukur sudut antara suatu titik dengan garis khatulistiwa. Titik di utara garis khatulistiwa dinamakan Lintang Utara sedangkan titik di selatan khatulistiwa dinamakan Lintang Selatan.
3. Garis bujur yaitu horizontal yang mengukur sudut antara suatu titik dengan titik nol di Bumi yaitu *Greenwich* di London Britania Raya yang merupakan titik bujur 0° atau 360° yang diterima secara internasional. Titik di barat bujur 0° dinamakan Bujur Barat sedangkan titik di timur 0° dinamakan Bujur Timur.
4. Data Geografi dikumpulkan dari Kementerian Agraria dan Tata Ruang/Badan Pertanahan Nasional Kabupaten Sintang.

TECHNICAL NOTES

1. *The geographic coordinate system is used to indicate a point on the Earth by latitude and longitude.*
2. *The latitude is the vertical line which measures the angle between a point to the equator. The point in the north of the equator is called the North latitude whereas a point in the south of the equator is called South Latitude.*
3. *Longitude namely horizontal axis measuring the angle between a point to the zero points on Earth that is Greenwich in London, the United Kingdom which is the point of 0° or 360° longitude that is accepted internationally. The point on the west longitude 0° is called West Longitude while the eastern point of 0° is called longitude.*
4. *Geography Data collected from Kementerian Agraria dan Tata Ruang/Badan Pertanahan Nasional Kabupaten Sintang.*

<https://sintangkab.bps.go.id>

ULASAN

Kabupaten Sintang terletak di bagian timur Provinsi Kalimantan Barat atau di antara 1°05' Lintang Utara serta 0°46' Lintang Selatan dan 110°50' Bujur Timur serta 113°20' Bujur Timur. Hal tersebut dapat disimpulkan bahwa wilayah Kabupaten Sintang dilalui oleh garis Khatulistiwa.

Batas wilayah administratif Kabupaten Sintang yaitu:

Utara : Kab. Kapuas Hulu dan Malaysia Timur (Serawak).

Selatan: Prov. Kalimantan Tengah, Kab. Melawi, dan Kab. Ketapang.

Timur: Prov. Kalimantan Tengah, Kab. Melawi, dan Kab. Kapuas Hulu.

Barat: Kab. Sanggau, Kab. Melawi, dan Kab. Sekadau.

Kabupaten Sintang merupakan salah satu Kabupaten yang berbatasan langsung dengan negara tetangga yaitu Malaysia, khususnya negara bagian Serawak. Wilayah Kabupaten Sintang yang berbatasan langsung dengan Malaysia adalah Kecamatan Ketungau Tengah dan Kecamatan Ketungau Hulu.

DESCRIPTION

Sintang is located in the eastern part of Kalimantan Barat, or between 1°05' North Latitude and 0°46' South Latitude and 110°50' East Longitude and 113°20' East Longitude. It can be concluded that the area of Sintang is traversed by the Equator.

Administrative boundaries of Sintang:

North: Kapuas Hulu Regency and Malaysia Timur (Serawak).

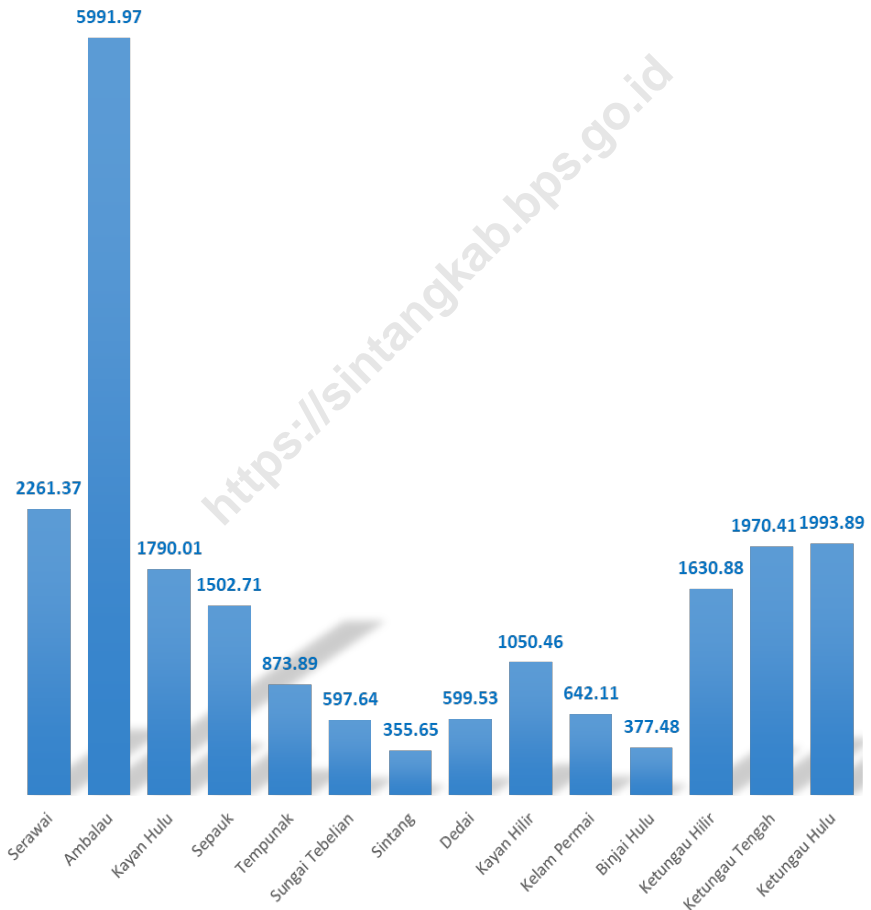
South: Kalimantan Tengah, Melawi Regency and Ketapang Regency.

East: Kalimantan Tengah, Melawi Regency and Kapuas Hulu Regency.

West: Sanggau Regency, Melawi Regency and Sekadau Regency.

Sintang is directly bordering with Malaysia, specifically Sarawak. The part of Sintang Regency where directly bordering with Malaysia are Ketungau Tengah District and Ketungau Hulu District.

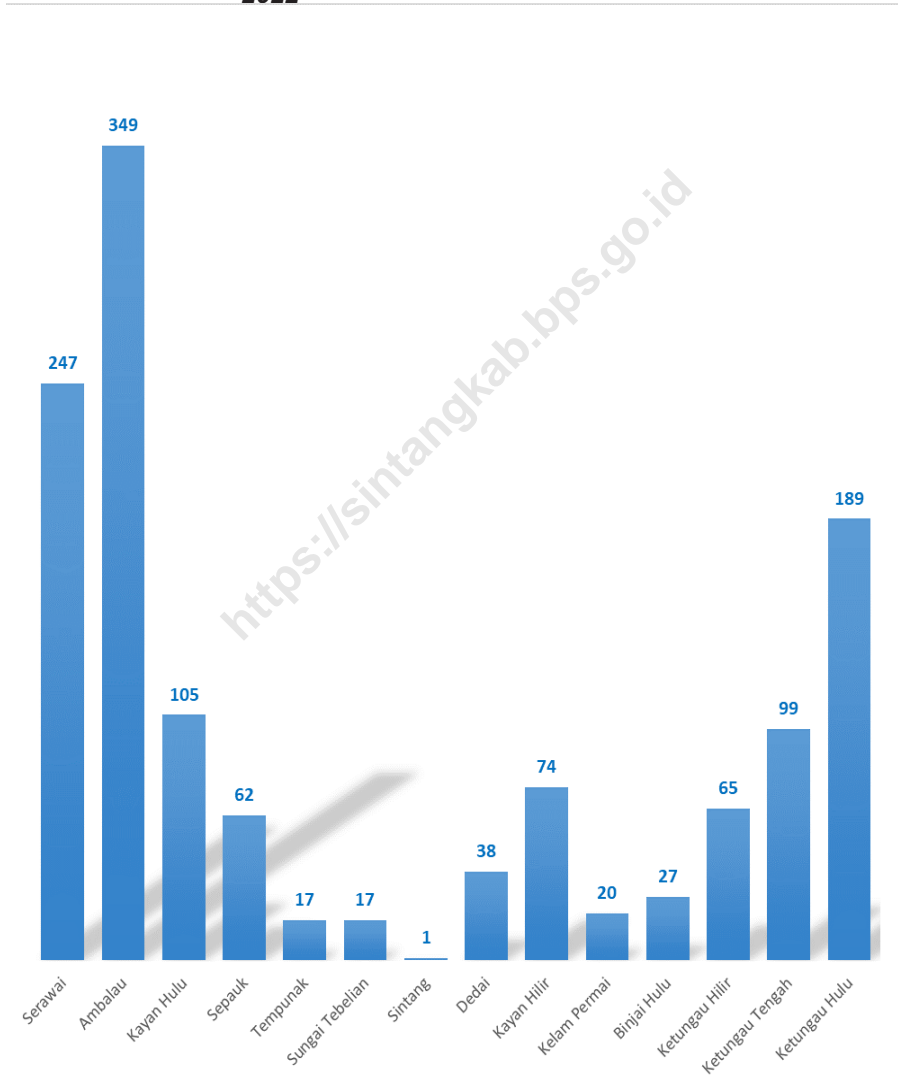
Gambar 1.1 Luas Daerah menurut Kecamatan (%), 2022
Figures 1.1 Area of Subdistrict (%), 2022



Sumber/Source : Kantor Kementerian Agraria dan Tata Ruang / Badan Pertanahan Nasional Kabupaten Sintang

Gambar 1.2
Figures

Jarak dari Ibukota Kabupaten/Kota ke Ibukota Provinsi di Provinsi Kalimantan Barat (km), 2022
Distance between Regency/Municipality Capital and Province Capital in Kalimantan Barat Province (km), 2022



Sumber/Source: Kantor Kementerian Agraria dan Tata Ruang / Badan Pertanahan Nasional Kabupaten Sintang

1.1 KEADAAN GEOGRAFI GEOGRAPHY CONDITION

Tabel 1.1.1 **Luas Daerah dan Jumlah Pulau Menurut Kecamatan di Kabupaten Sintang, 2022**
Table 1.1.1 **Total Area and Number of Islands by Subdistrict in Sintang Regency/Municipality, 2022**

Kecamatan <i>Subdistrict</i>	Ibukota Kecamatan <i>Capital of Subdistrict</i>	Luas <i>Total Area</i> (km ² /sq.km)
(1)	(2)	(3)
Serawai	Nanga Serawai	2 261,37
Ambalau	Nanga Kemangai	5 991,97
Kayan Hulu	Nanga Tebidah	1 790,01
Sepauk	Nanga Sepauk	1 502,71
Tempunak	Nanga Tempunak	873,89
Sungai Tebelian	Sungai Ukoi	597,64
Sintang	Sintang	355,65
Dedai	Nanga Dedai	599,53
Kayan Hilir	Nanga Mau	1 050,46
Kelam Permai	Kebong	642,11
Binjai Hulu	Binjai	377,48
Ketungau Hilir	Nanga Ketungau	1 630,88
Ketungau Tengah	Nanga Merakai	1 970,41
Ketungau Hulu	Senaning	1 993,89
Kabupaten Sintang		21 638,00

Lanjutan Tabel/*Continued Table* 1.1.1

Kecamatan <i>Subdistrict</i>	Persentase terhadap Luas Kabupaten/ Kota <i>Percentage to Regency/Municipal Area</i>	Jumlah Pulau <i>Number of Islands</i>
(1)	(4)	(5)
Serawai	10,45%	-
Ambalau	27,69%	-
Kayan Hulu	8,27%	-
Sepauk	6,94%	-
Tempunak	4,04%	-
Sungai Tebelian	2,75%	-
Sintang	1,64%	-
Dedai	2,77%	-
Kayan Hilir	4,85%	-
Kelam Permai	2,97%	-
Binjai Hulu	1,74%	-
Ketungau Hilir	7,54%	-
Ketungau Tengah	9,11%	-
Ketungau Hulu	9,21%	-
Kabupaten Sintang	100%	-

Catatan/*Note*: ...

Sumber/*Source*: Kantor Kementerian Agraria dan Tata Ruang / Badan Pertanahan Nasional Kabupaten Sintang

Tabel 1.1.2 **Tinggi Wilayah dan Jarak ke Ibukota Kabupaten/Kota Menurut Kecamatan di Kabupaten Sintang, 2022**
Altitude and Distance to the Capital of Regency/ Municipality by Subdistrict in Sintang Regency/Municipality, 2022

Kecamatan Subdistrict	Tinggi Wilayah (mdpl) Altitude (m a.s.l)	Jarak ke Ibukota Kabupaten/ Kota(km) Distance to the Capital of Regency/ Municipality (km)
(1)	(2)	(3)
Serawai	-	247
Ambalau	-	349
Kayan Hulu	-	105
Sepauk	-	62
Tempunak	-	17
Sungai Tebelian	-	17
Sintang	-	1
Dedai	-	38
Kayan Hilir	-	74
Kelam Permai	-	20
Binjai Hulu	-	27
Ketungau Hilir	-	65
Ketungau Tengah	-	99
Ketungau Hulu	-	189
Kabupaten Sintang	-	

Catatan/Note: ...

Sumber/Source: Kantor Kementerian Agraria dan Tata Ruang / Badan Pertanahan Nasional Kabupaten Sintang

Tabel
Table 1.1.3**Letak Geografi Kecamatan Menurut Garis Lintang dan Bujur di Kabupaten Sintang**
Geographical Location of Subdistrict by Latitude and Longitude in Sintang Regency

Kecamatan Subdistrict	Lintang Latitude	Bujur Longitude
(1)	(2)	(3)
Serawai	0° 02' LS - 0° 44' LS	112° 20' BT - 112° 51' BT
Ambalau	0° 16' LU - 0° 46' LS	112° 30' BT - 113° 20' BT
Kayan Hulu	0° 08' LU - 0° 29' LS	111° 57' BT - 112° 30' BT
Sepauk	0° 14' LU - 0° 31' LS	110° 52' BT - 111° 22' BT
Tempunak	0° 09' LU - 0° 26' LS	111° 14' BT - 111° 24' BT
Sungai Tebelian	0° 04' LU - 0° 22' LS	111° 22' BT - 111° 36' BT
Sintang	0° 09' LU - 0° 02' LS	111° 21' BT - 111° 36' BT
Dedai	0° 44' LU - 0° 14' LS	111° 30' BT - 111° 39' BT
Kayan Hilir	0° 11' LU - 0° 14' LS	111° 36' BT - 112° 15' BT
Kelam Permai	0° 02' LU - 0° 20' LU	111° 33' BT - 111° 56' BT
Binjai Hulu	0° 06' LU - 0° 18' LU	111° 20' BT - 111° 35' BT
Ketungau Hilir	0° 13' LU - 0° 37' LU	111° 13' BT - 111° 44' BT
Ketungau Tengah	0° 26' LU - 1° 02' LU	111° 12' BT - 111° 44' BT
Ketungau Hulu	0° 41' LU - 1° 05' LU	110° 50' BT - 111° 20' BT
Kabupaten Sintang	1° 05' LU - 0° 46' LS	110° 50' BT - 113° 20' BT

Catatan/Note : ...

Sumber/Source: Kementerian Agraria dan Tata Ruang/Badan Pertanahan Nasional Kab.Sintang

Tabel
Table 1.1.4**Batas Administrasi Menurut Kecamatan di Kabupaten Sintang**
Administration Borders by Subdistrict in Sintang Regency

Kecamatan Subdistrict	Utara North	Timur East	Selatan South	Barat West
(1)	(2)	(3)	(4)	(5)
Serawai	Kecamatan Kayan Hulu	Kecamatan Ambalau	Provinsi Kalimantan Tengah	Kabupaten Melawi
Ambalau	Kabupaten Kapuas Hulu	Provinsi Kalimantan Tengah	Provinsi Kalimantan Tengah	Kecamatan Serawai
Kayan Hulu	Kabupaten Kapuas Hulu	Kecamatan Serawai	Kabupaten Melawi	Kecamatan Kayan Hilir dan Kabupaten Melawi
Sepauk	Kabupaten Sanggau dan Kecamatan Ketungau Hilir	Kecamatan Tempunak	Kabupaten Melawi dan Kabupaten Ketapang	Kabupaten Sekadau
Tempunak	Kecamatan Sintang	Kecamatan Ketungau Hilir	Kabupaten Melawi	Kecamatan Sepauk
Sungai Tebelian	Kecamatan Sintang	Kecamatan Dedai	Kabupaten Melawi	Kecamatan Tempunak
Sintang	Kecamatan Binjai Hulu dan Kecamatan Kelay Permai	Kecamatan Dedai	Kecamatan Sungai Tebelian	Kecamatan Tempunak
Dedai	Kecamatan Sintang	Kecamatan Kayan Hilir	Kabupaten Melawi	Kabupaten Melawi dan Kecamatan Sintang

Lanjutan Tabel/*Continued Table 1.1.4*

Kecamatan Subdistrict	Utara North	Timur East	Selatan South	Barat West
(1)	(2)	(3)	(4)	(5)
Kayan Hilir	Kabupaten Kapuas Hulu	Kecamatan Kayan Hulu	Kabupaten Dedai	Kecamatan Sintang dan Kecamatan Dedai
Kelam Permai	Kecamatan Ketungau Hilir	Kabupaten Kapuas Hulu	Kecamatan Dedai	Kecamatan Sintang dan Kecamatan Binjai Hulu
Binjai Hulu	Kecamatan Ketungau Hilir	Kecamatan Kelam Permai	Kecamatan Sintang	Kecamatan Sepauk
Ketungau Hilir	Kecamatan Ketungau Tengah	Kabupaten Sanggau	Kecamatan Sintang	Kabupaten Kapuas Hulu
Ketungau Tengah	Malaysia Timur (Serawak)	Kabupaten Kapuas Hulu dan Kecamatan Ketungau Hilir	Kabupaten Sanggau dan Kecamatan Ketungau Hilir	Kabupaten Sanggau dan Kecamatan Ketungau Hilir
Ketungau Hulu	Malaysia Timur (Serawak)	Kecamatan Ketungau Tengah	Kecamatan Ketungau Tengah	Kabupaten Sanggau
Kabupaten Sintang	Malaysia Timur (Serawak) dan Kab. Kapuas Hulu	Prov. Kalteng, Kab. Melawi & Kab. Kapuas Hulu	Prov. Kalteng, Kab. Melawi & Kab. Ketapang	Kab. Melawi, Kab. Sekadau & Kab. Sanggau

Catatan/Note: ...

Sumber/Source: Kementerian Agraria dan Tata Ruang/Badan Pertanahan Nasional Kab. Sintang

Tabel
Table 1.1.5

**Nama Gunung dan Tingginya Menurut Lokasi di
Kabupaten Sintang**
**Name and Altitude of Mountain by Location in Sintang
Regency**

Kecamatan Subdistrict	Nama Gunung Name of Mountain	Tinggi (m) Height (m)
(1)	(2)	(3)
1. Serawai	Batu Raya	2 278
2. Ambalau	Batu Maherabut	1 170
	Batu Baluran	1 556
	Batu Sambung	1 770

Catatan/Note: ...

Sumber/Source: Kementerian Agraria dan Tata Ruang/Badan Pertanahan Nasional Kab. Sintang

1.2 KEADAAN IKLIM CLIMATE CONDITION

Tabel 1.2.1 Pengamatan Unsur Iklim Menurut Bulan di Stasiun Pengamatan Badan Meteorologi Klimatologi dan Geofisika (BMKG) di Kabupaten Sintang, 2022
Observation of Climate Elements By Months at Observation Station of the Meteorology Climatology and Geophysics Agency in Sintang Regency, 2022

Bulan Month	Suhu/Temperature (°C)			Kelembaban/Humidity (%)		
	Minimum	Rata-rata Average	Maksimum Maximum	Minimum	Rata-rata Average	Maksimum Maximum
(1)	(2)	(3)	(4)	(5)	(6)	(7)
Januari/January	22,4	26,6	34,4	49,0	87,8	100,0
Februari/February	21,0	26,7	35,1	49,0	86,2	100,0
Maret/March	21,9	26,8	35,5	49,0	85,8	100,0
April/April	22,4	26,9	35,2	52,0	86,7	100,0
Mei/May	22,4	27,3	35,4	51,0	86,3	100,0
Juni/June	22,0	26,5	34,6	54,0	87,5	100,0
Juli/July	22,0	27,0	35,1	50,0	86,0	100,0
Agustus/August	21,4	26,5	35,0	50,0	87,4	100,0
September/September	22,1	26,3	34,6	56,0	88,3	100,0
Oktober/October	22,2	26,3	34,2	55,0	88,5	100,0
November/November	21,4	26,3	34,4	52,0	87,7	100,0
Desember/December	21,0	26,2	33,8	51,0	87,0	100,0

Lanjutan Tabel/*Continued Table 1.2.1*

Bulan Month	Kecepatan Angin (m/det) Wind Velocity (m/sec)			Tekanan Udara/Atmospheric Pressure (mbar)		
	Minimum	Rata-rata Average	Maksimum Maximum	Minimum	Rata-rata Average	Maksimum Maximum
(1)	(8)	(9)	(10)	(11)	(12)	(13)
Januari/January	0,0	1,4	11,0	1 002,2	1 006,7	1 010,8
Februari/February	0,0	1,5	14,0	999,6	1 005,8	1 010,4
Maret/March	0,0	1,6	14,0	999,4	1 005,5	1 010,9
April/April	0,0	1,5	15,0	1 001,0	1 005,7	1 010,6
Mei/May	0,0	1,3	14,0	1 000,6	1 005,5	1 009,5
Juni/June	0,0	1,4	16,0	1 000,9	1 005,8	1 009,8
Juli/July	0,0	1,3	12,0	1 000,9	1 005,2	1 009,9
Agustus/August	0,0	1,6	14,0	1 001,3	1 005,7	1 009,9
September/September	0,0	1,5	10,0	999,4	1 006,6	1 012,8
Oktober/October	0,0	1,5	14,0	1 001,2	1 006,4	1 010,9
November/November	0,0	1,6	25,0	1 000,6	1 006,3	1 011,1
Desember/December	0,0	1,5	24,0	999,7	1 005,6	1 011,3

Lanjutan Tabel/*Continued Table 1.2.1*

Bulan Month	Jumlah Curah Hujan Number of Precipitation (mm)	Jumlah Hari Hujan (hari) Number of Rainy Days (day)	Penyinaran Matahari Duration of Sunshine (%)
(1)	(14)	(15)	(16)
Januari/January	193,2	28,0	2,9
Februari/February	464,6	27,0	4,5
Maret/March	392,2	25,0	5,2
April/April	161,4	27,0	5,4
Mei/May	368,2	28,0	5,5
Juni/June	292,5	29,0	5,0
Juli/July	199,3	30,0	5,4
Agustus/August	550,6	30,0	4,5
September/September	450,9	29,0	2,3
Oktober/October	266,9	30,0	2,7
November/November	302,4	29,0	4,2
Desember/December	265,7	28,0	3,2

Catatan/Note: *Calm* adalah kecepatan angin mendekati nol/*Calm is wind velocity close to zero*

Sumber/Source: Badan Meteorologi, Klimatologi, dan Geofisika/Meteorological, Climatological, and Geophysical Agency

Bab 2

CHAPTER 2

Pemerintahan

Government

Jumlah Pegawai Negeri Sipil Kabupaten Sintang Tahun 2022

Number of Civil Servants at
Sintang Regency 2022

Kabupaten Sintang
sudah pernah dipimpin
oleh 16 Bupati
hingga saat ini

2.836

5.668

2.852

Wanita

Pria



Sintang Regency has been
led by 16 Regents of date

PENJELASAN TEKNIS

1. Kelurahan adalah satuan wilayah yang ditempati oleh sejumlah penduduk yang mempunyai organisasi pemerintahan terendah langsung di bawah kecamatan
2. Desa adalah satuan wilayah yang ditempati oleh sejumlah penduduk yang mempunyai organisasi pemerintahan terendah dan langsung di bawah camat serta berhak menyelenggarakan rumah tangga sendiri
3. Realisasi Penerimaan dan Pengeluaran Pemerintah Daerah adalah realisasi/perhitungan APBD Kabupaten pada tiap tahun anggaran.
4. Pendapatan Asli Daerah (PAD) adalah pendapatan yang diperoleh daerah yang dipungut berdasarkan peraturan daerah sesuai dengan peraturan perundang-undangan, guna keperluan daerah yang bersangkutan dalam membiayai kegiatannya.
5. Dana Perimbangan adalah dana yang bersumber dari pendapatan APBN yang dialokasikan kepada Daerah untuk mendanai kebutuhan daerah dalam rangka pelaksanaan desentralisasi.

TECHNICAL NOTES

1. *Urban Village is a unit of area occupied by a population that has the lowest administration organization directly under the district*
2. *The village is a unit of area occupied by a number of people as the unity of the community including the legal community unit which has the lowest administration organization and directly under the district head and the right to conduct his own household*
3. *Actual revenue and expenditure of Regency Government is the realization budget calculations for every fiscal year.*
4. *Original Local Government Revenue is revenue that withheld based on local regulations in accordance with the legislation, for the purposes of financing their activities.*
5. *Balanced Budget is the fund coming from the state budget that allocated to regions to fund their needs in the context of decentralization.*

6. Lain-lain Pendapatan yang Sah adalah pendapatan lainnya dari pemerintah pusat dan atau dari instansi pusat, serta dari daerah lainnya.
6. *Other Legal Revenue is other income that coming from the central government and or from the central agencies, as well as from other local government*

<https://sintangkab.bps.go.id>

ULASAN

Daerah Sintang, pada masa pemerintahan Belanda (sekitar tahun 1936) merupakan daerah landschop di bawah naungan pemerintahan Gouvernement. Daerah Landschop ini terbagi menjadi 4 (empat) onderafdeling yang dipimpin oleh seorang controleur atau gesagkekber, yaitu :

1. Onderafdeling Sintang, berkedudukan di Sintang.
2. Onderafdeling Melawi, berkedudukan di Nanga Pinoh.
3. Onderafdeling Semitau, berkedudukan di Semitau.
4. Onderafdeling Boeven Kapuas, berkedudukan di Putussibau.

Sedangkan daerah kerajaan Sintang yang didirikan oleh Demang Irawan (Jubair I) dijadikan daerah swapraja Sintang dan kerajaan Tanah Pinoh dijadikan neo swapraja Tanah Pinoh. Pemerintahan Landschop ini berakhir pada tahun 1942 dan kemudian tampuk pemerintahan diambil alih oleh Jepang.

DESCRIPTION

In 1936, when the Dutch government had authority in Indonesia, Sintang was landschop area under Dutch government (Gouvernement). Landschop area is divided by 4 onderafdeling, which was lead by a controler or gesagkekber. These were:

1. *Onderafdeling Sintang, It was located in Sintang.*
2. *Onderafdeling Melawi, It was located in Nanga Pinoh.*
3. *Onderafdeling Semitau, It was located in Semitau.*
4. *Onderafdeling Boeven Kapuas, It was located in Putussibau.*

Sintang kingdom is established by Demang Irawan (Jubair I), it was wellknown as Swapraja Sintang . He also changed Tanah Pinoh kingdom as Neo Swapraja Tanah Pinoh. Landschop government was ended in 1942 after that the government were taken over by Japanese.

Pada masa pemerintahan Jepang, struktur pemerintahan yang berlaku tidak mengalami perubahan hanya sebutan wilayah kepala pemerintahan yang disesuaikan dengan bahasa negara yang memerintah ketika itu. Kepala negara disebut Kenkarikan (semacam Bupati sekarang) sedangkan wakilnya disebut Bunkenkarikan dan di setiap kecamatan diangkat Gunco (Kepala Daerah).

Setelah adanya pengakuan kedaulatan dari pihak Belanda kepada pihak Indonesia, kekuasaan pemerintahan Belanda yang disebut Afdeling Sintang diganti dengan Kabupaten Sintang, Onder-afdeling diganti dengan Kewedanan, Distric diganti dengan Kecamatan. Demikian pula halnya dengan jabatan Residen diganti dengan Bupati, kepala Distric diganti dengan Camat dan yang menjadi Bupati Sintang pada waktu itu adalah Bapak L. Toding.

Untuk merealisasi pelaksanaan UU No. 3 tahun 1953, UU No. 25 tahun 1956 dan dilaksanakanlah pelantikan keanggotaan DPRD Peralihan Kabupaten Sintang.

In the reign of Japanese, the governance structure didn't change at all, they only had different title for head of territory government. It was adapted with the government language that they used in that era. The president called Kenkarikan (Bupati) while the vice president called Bunkenkariken and each kecamatan was headed by Gunco (district head).

After the recognition of sovereignty from the dutch to Indonesia, Afdeling Sintang is replaced to Sintang regency, Onderafdeling is replaced by Kewedanan, district is replace by kecamatan. Likewise, the position of President is replaced by Bupati, head of district is replaced by camat. The first Bupati in Sintang was Mr. L. Toding.

On October 27, 1956 was hold inauguration of DPRD as transition to Sintang regency. It was to realize the Law of UU No. 3 1953, UU No. 25 1956 and UU No. 4 1956. These were about the formation of DPRD and the transition of DPR.

Selanjutnya sesuai Keppres No. 6 tahun 1959 tanggal 6 Nopember 1959, maka azas dekonsentrasi dan desentralisasi sebagai realisasi pelaksanaan UU No. 3 tahun 1953 dihimpun kembali dalam satu tangan Bupati Kepala Daerah yang dibantu oleh Badan Pemerintahan Harian yang kemudian diatur lebih lanjut dalam UU No. 18 tahun 1965 tentang Pokok-pokok Pemerintahan Daerah. Selain itu, dengan instruksi Mendagri No. 3 tahun 1966 tanggal 1 Pebruari 1966 jalannya roda pemerintahan daerah di seluruh Indonesia mulai diarahkan dan disempurnakan.

Berdasarkan Peraturan daerah Kabupaten Sintang Nomor 14 tahun 2000 pemerintahan Kabupaten Sintang dibagi menjadi 21 pemerintahan kecamatan kemudian disesuaikan kembali setelah adanya Undang-undang Republik Indonesia Nomor 43 tahun 2003 tentang pembentukan Kabupaten Melawi yang berasal dari sebagian wilayah Kabupaten Sintang sehingga Kabupaten Sintang saat ini menjadi 14 pemerintahan kecamatan.

Kecamatan terluas adalah Kecamatan Ambalau dengan luas 29,52 persen Kabupaten Sintang sedangkan luas masing-masing kecamatan hanya berkisar 1–29 persen dari luas Kabupaten Sintang.

Furthermore, according to Keppres No. 6 in 1959 on November 6, 1959, the principle of deconcentration and decentralization as the realization of the implementation of Law No. 3, 1953 was gathered back in the hands of Bupati which was helped by the Daily Government Institution (Badan Pemerintahan Harian), which was regulated by Law No. 18, 1965 on the Principles of Local Government. Furthermore, Mendragi instruction No.3 1966, February 1 in 1966 said that the ongoing government in throughtout Indonesia started to be directed and perfected.

Based on regency law of Sintang, No. 14 2000, Sintang government is divide by 21 kecamatan then it readjusted after there was Undang-undang Republik Indonesia No. 43 2003. The law is about the establishment of Melawi regency so now Sintang regency has only 14 kecamatan.

The largest area of kecamatan is Kecamatan Ambalau, which is 29,52 percent of Sintang regency. While, the others are only 1-29 percent of Sintang regency.

Pegawai Negeri dalam sistem administrasi pemerintahan di Indonesia mempunyai peranan dan kedudukan yang sangat penting. Pegawai Negeri merupakan unsur utama daripada aparatur Pemerintah dalam melaksanakan tugas-tugas pemerintah dan pembangunan Nasional khususnya pembangunan di Daerah. Pegawai Negeri Sipil Daerah adalah pelaksana dari pemerintah Daerah dalam mencapai tujuan Daerah yang sekaligus menjadi alat untuk mencapai tujuan Nasional.

Kelancaran penyelenggaraan pemerintahan dan pelaksanaan pembangunan Nasional/Daerah terutama tergantung pada kesempurnaan Aparatur Negara/Daerah dan kesempurnaan Aparatur Negara/Daerah tergantung dari kesempurnaan Pegawai Negeri. Adapun jumlah Pegawai Negeri Sipil yang bekerja di Kabupaten Sintang pada tahun 2019 sebanyak 5.796 orang, yang terdiri dari 3.089 orang laki-laki dan 2.707 orang perempuan.

Civil Servants in the administration system in Indonesia have important job and position. They are a key element of the government apparatus who are carrying out the tasks of government and national development, especially the development in the Region. Regional Government officers are the executor of the regional government for achieving the goal as well as a tool to achieve national goals.

The smoothness performance of government and the implementation of National / Regional development mainly depends on the perfection of the State / Regional Apparatus and the perfection of the State/Regional Apparatus depending on the perfection of the Civil Servants. The number of Civil Servants working in Sintang Regency in 2019 was 5,796 people, consisting of 3,089 men and 2,707 women.

Sejak dikeluarkannya Undang-Undang Republik Indonesia Nomor 43 tahun 2003 tanggal 18 Desember 2003 tentang “Pembentukan Kabupaten Melawi dan Kabupaten Sekadau di Provinsi Kalimantan Barat,” kecamatan yang telah masuk ke dalam Kabupaten Melawi, mulai tahun 2005 tidak masuk lagi dalam administrasi Kabupaten Sintang.

Secara Administratif Pemerintahan Kabupaten Sintang sampai dengan tahun 2022 terdiri dari 14 Kecamatan yang terbagi menjadi 391 desa dan 16 kelurahan.

Pada tahun 2022 jumlah anggota DPRD di Kabupaten Sintang sebanyak 40 orang yang terdiri dari 11 partai politik.

Realisasi pendapatan pemerintah Kabupaten Sintang pada tahun 2022 adalah Rp 1.518.251.455.000.

Realisasi belanja pemerintah Kabupaten Sintang pada tahun 2022 adalah Rp 1.518.251.455.000.

Since The Law of Republic Indonesia Nomor 43 2003, in 18 Desember 2003 (Formation of Sekadau and Melawi regency in Kalimantan Barat) released, districts that have included Melawi, since 2005 they didn't include in the administration of Sintang.

Administratively, the Sintang Regency Government until 2022 consisted of 14 Districts which were divided into 391 villages and 16 urban villages.

In 2022, the total number of Legislative Assembly Member in Sintang Regency was 40 people, they are from 11 different political parties.

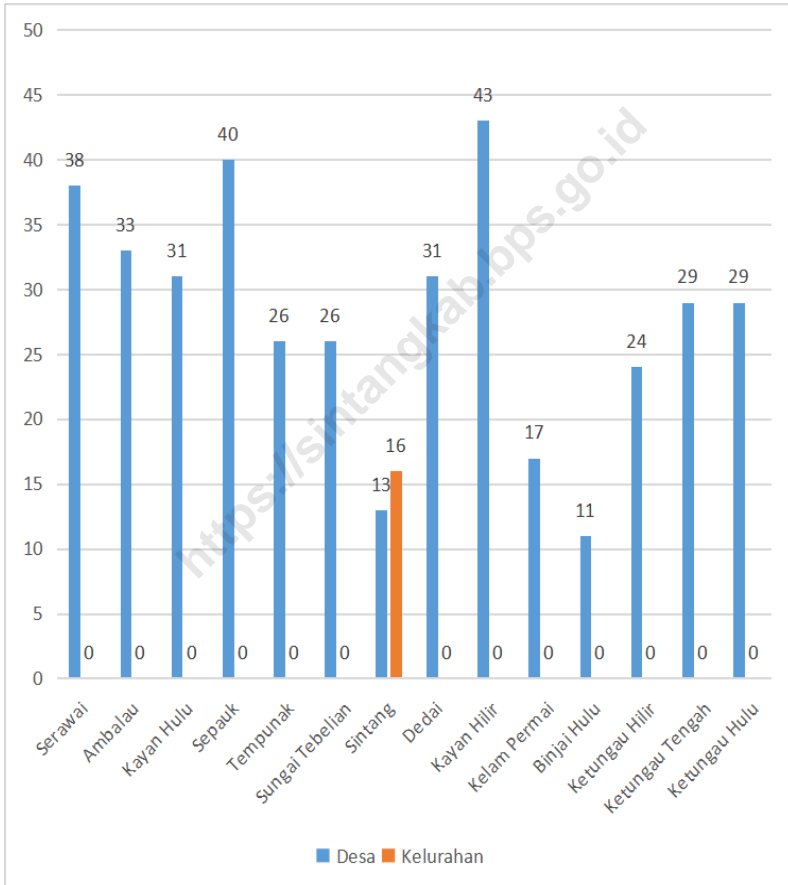
Realization of Sintang Regency government revenue in 2022 is Rp 1,518,251,455,000.

Realization of Sintang District government expenditure in 2022 is 1,518,251,455,000.

<https://sintangkab.bps.go.id>

Gambar 2.1
Figures

Jumlah Desa dan Kelurahan menurut Kecamatan di Kabupaten Sintang, 2022
Number of Villages and Urban Villages by Subdistrict in Sintang Regency, 2022



Sumber/Source : Badan Pusat Statistik Kabupaten Sintang

<https://sintangkab.bps.go.id>

2.1 WILAYAH ADMINISTRATIF ADMINISTRATIVE AREA

Tabel 2.1.1 **Jumlah Desa¹/Kelurahan Menurut Kecamatan di Kabupaten Sintang, 2018–2022**
Table 2.1.1 **Number of Villages¹/Kelurahan by Subdistrict in Sintang Regency, 2018–2022**

Kecamatan Subdistrict	2018	2019	2020	2021	2022
(1)	(2)	(3)	(4)	(5)	(6)
Serawai	38	38	38	38	38
Ambalau	33	33	33	33	33
Kayan Hulu	31	31	31	31	31
Sepauk	40	40	40	40	40
Tempunak	26	26	26	26	26
Sungai Tebelian	26	26	26	26	26
Sintang	29	29	29	29	29
Dedai	31	31	31	31	31
Kayan Hilir	43	43	43	43	43
Kelam Permai	17	17	17	17	17
Binjai Hulu	11	11	11	11	11
Ketungau Hilir	24	24	24	24	24
Ketungau Tengah	29	29	29	29	29
Ketungau Hulu	29	29	29	29	29
Kabupaten Sintang	407	407	407	407	407

Catatan/Note: ...

Sumber/Source: Badan Pusat Statistik Kabupaten Sintang

2.2 DEWAN PERWAKILAN RAKYAT DAERAH REGIONAL HOUSE OF REPRESENTATIVE

Tabel 2.2.1 Jumlah Anggota Dewan Perwakilan Rakyat Daerah Menurut Partai Politik dan Jenis Kelamin di Kabupaten Sintang, 2022
Number of Regional House of Representatives's Members by Political Parties and Sex in Sintang Regency 2022

Partai Politik <i>Political Parties</i>	Laki-laki <i>Male</i>	Perempuan <i>Female</i>	Jumlah <i>Total</i>
(1)	(2)	(3)	(4)
Partai NASDEM	4	3	7
Partai Kebangkitan Bangsa	4	-	4
Partai Demokrasi Indonesia Perjuangan	6	-	6
Partai Golongan Karya	4	-	4
Partai Gerakan Indonesia Raya	4	-	4
Partai Demokrat	2	2	4
Partai Amanah Nasional	3	-	3
Partai Keadilan dan Persatuan Indonesia	1	-	1
Partai Hati Nurani Rakyat	5	-	5
Partai Persatuan Pembangunan	1	-	1
Partai Persatuan Indonesia	1	-	1
Kabupaten Sintang	35	5	38

Catatan/Note: ...

Sumber/Source: Sekretariat Dewan Perwakilan Rakyat Daerah Kabupaten Sintang

2.3 SUMBER DAYA MANUSIA HUMAN RESOURCES

Tabel 2.3.1 **Jumlah Pegawai Negeri Sipil Menurut Jabatan dan Jenis Kelamin di Kabupaten Sintang, Desember 2021 dan Desember 2022**
Number of Civil Servants by Occupation and Sex in Sintang Regency, December 2021 and December 2022

Jabatan <i>Occupation</i>	2021		Jumlah <i>Total</i>
	Laki-laki <i>Male</i>	Perempuan <i>Female</i>	
(1)	(2)	(3)	(4)
Eselon II	24	4	28
Eselon III	121	42	163
Eselon IV	393	171	564
Fungsional Kesehatan
Fungsional Pendidikan
Fungsional Tertentu	1475	1968	3443
Fungsional Umum	972	609	1581
Jumlah	2985	2794	5779

Lanjutan Tabel/*Continued Table 2.3.1*

Jabatan <i>Occupation</i>	2022		Jumlah <i>Total</i>
	Laki-laki <i>Male</i>	Perempuan <i>Female</i>	
(1)	(2)	(3)	(4)
Eselon II.a	0	1	1
Eselon II.b	30	5	35
Eselon III.a	48	11	59
Eselon III.b	73	33	106
Eselon IV.a	148	55	203
Eselon IV.b	57	46	113
Fungsional Kesehatan	223	566	789
Fungsional Pendidikan	1 041	1 316	2 357
Fungsional Tertentu	264	112	376
Fungsional Umum	958	691	1 649
Jumlah	2 852	2 836	5 688

Catatan/Note: pada data tahun 2021, fungsional tertentu meliputi fungsional pendidikan dan fungsional kesehatan
 Sumber/Source: Badan Kepegawaian & Pengembangan Sumber Daya Manusia Kab. Sintang

Tabel
Table 2.3.2

Jumlah Pegawai Negeri Sipil Menurut Tingkat Pendidikan dan Jenis Kelamin di Kabupaten Sintang, Desember 2021 dan Desember 2022
Number of Civil Servants by Educational Level and Sex in Sintang Regency, Desember 2021 and Desember 2022

Tingkat Pendidikan <i>Educational Level</i>	2021		
	Laki-laki <i>Male</i>	Perempuan <i>Female</i>	Jumlah <i>Total</i>
(1)	(2)	(3)	(4)
Sekolah Dasar (SD) <i>Primary School</i>	15	2	17
Sekolah Menengah Pertama (SMP) <i>Junior High School</i>	27	1	28
Sekolah Menengah Atas (SMA) <i>Senior High School</i>	671	274	945
Diploma I,II/Akta I,II <i>Diploma I,II/Akta I,II</i>	101	89	190
Diploma III,IV/Akta III <i>Diploma III,IV/Akta III</i>	1 730	2 229	3 959
S1/Sarjana, S2, Doktor.Ph.D <i>Under Graduate/GraduatePost Graduate</i>	286	136	422
Jumlah/Total	2 830	2 731	5 561

Lanjutan Tabel/*Continued Table 2.3.2*

Tingkat Pendidikan <i>Educational Level</i>	2022		
	Laki-laki <i>Male</i>	Perempuan <i>Female</i>	Jumlah <i>Total</i>
(1)	(2)	(3)	(4)
Sekolah Dasar (SD) <i>Primary School</i>	13	2	15
Sekolah Menengah Pertama (SMP) <i>Junior High School</i>	25	1	26
Sekolah Menengah Atas (SMA) <i>Senior High School</i>	624	251	875
Diploma I/Akta I <i>Diploma I/Akta I</i>	6	9	15
Diploma II/Akta II <i>Diploma II/Akta II</i>	84	71	155
Diploma III/Akta III <i>Diploma III/Akta III</i>	216	539	755
Diploma IV/Akta IV <i>Diploma IV/Akta IV</i>	31	22	53
S1/Sarjana <i>Under Graduate/Bachelor</i>	1564	1791	3355
S2/Pasca Sarjana <i>Graduate</i>	289	149	438
S3/Doktor/Ph.D <i>Post Graduate</i>	0	1	1
Jumlah/Total	2852	2836	5688

Catatan/Note: ...

Sumber/Source: Badan Kepegawaian Negara (BKN)/*National Civil Service Agency*

Tabel
Table 2.3.3

**Jumlah Pegawai Negeri Sipil Menurut Tingkat
Kepangkatan dan Jenis Kelamin di Kabupaten Sintang,
Desember 2021 dan Desember 2022**
*Number of Civil Servants by Hierarchy and Sex in Sintang
Regency, Desember 2021 and Desember 2022*

Pangkat/Golongan/Ruang <i>Hierarchy</i>	2021		
	Laki-laki <i>Male</i>	Perempuan <i>Female</i>	Jumlah <i>Total</i>
(1)	(2)	(3)	(4)
Golongan I/Range I	1	-	1
1. I/A (Juru Muda/ <i>Junior Clerk</i>)	4	-	4
2. I/B (Juru Muda Tingkat I/ <i>First Class Junior Clerk</i>)	10	2	12
3. I/C (Juru/ <i>Clerk</i>)	10	2	12
4. I/D (Juru Tingkat I/ <i>First Class Clerk</i>)	11	-	11
Golongan II/Range II			
5. II/A (Pengatur Muda/ <i>Junior Supervisor</i>)	52	17	69
6. II/B (Pengatur Muda Tingkat I/ <i>First Class Junior Supervisor</i>)	84	55	139
7. II/C (Pengatur/ <i>Supervisor</i>)	175	103	278
8. II/D (Pengatur Tingkat I/ <i>First Class Supervisor</i>)	172	119	291
Golongan III/Range III			
9. III/A (Penata Muda/ <i>Junior Superintendent</i>)	384	442	826
10. III/B (Penata Muda Tingkat I/ <i>First Class Junior Superintendent</i>)	468	613	1 081
11. III/C (Penata/ <i>Superintendent</i>)	336	406	742
12. III/D (Penata Tingkat I/ <i>First Class Superintendent</i>)	405	375	780
Golongan IV/Range IV			
13. IV/A (Pembina/ <i>Administrator</i>)	585	543	1 128
14. IV/B (Pembina Tingkat I/ <i>First Class Administrator</i>)	115	50	165
15. IV/C (Pembina Utama Muda/ <i>Junior Administrator</i>)	28	5	33
16. IV/D (Pembina Utama Madya/ <i>Middle Administrator</i>)	-	1	1
17. IV/E (Pembina Utama/ <i>Senior Administrator</i>)	-	-	-
Jumlah/Total	2 830	2 731	5 561

Lanjutan Tabel/Continued Table 2.3.3

Pangkat/Golongan/Ruang Hierarchy	2022		
	Laki-laki Male	Perempuan Female	Jumlah Total
(1)	(2)	(3)	(4)
Golongan I/Range I			
1. I/A (Juru Muda/Junior Clerk)	1	0	1
2. I/B (Juru Muda Tingkat I/First Class Junior Clerk)	3	0	3
3. I/C (Juru/Clerk)	9	2	11
4. I/D (Juru Tingkat I/First Class Clerk)	11	0	11
Golongan II/Range II			
5. II/A (Pengatur Muda/Junior Supervisor)	44	10	54
6. II/B (Pengatur Muda Tingkat I/First Class Junior Supervisor)	81	55	136
7. II/C (Pengatur/Supervisor)	117	103	220
8. II/D (Pengatur Tingkat I/First Class Supervisor)	212	137	349
Golongan III/Range III			
9. III/A (Penata Muda/Junior Superintendent)	506	585	1091
10. III/B (Penata Muda Tingkat I/First Class Junior Superintendent)	429	535	964
11. III/C (Penata/Superintendent)	314	433	747
12. III/D (Penata Tingkat I/First Class Superintendent)	442	420	862
Golongan IV/Range IV			
13. IV/A (Pembina/Administrator)	535	488	1023
14. IV/B (Pembina Tingkat I/First Class Administrator)	117	60	177
15. IV/C (Pembina Utama Muda/Junior Administrator)	31	7	38
16. IV/D (Pembina Utama Madya/Middle Administrator)	0	1	1
17. IV/E (Pembina Utama/Senior Administrator)	0	0	0
Jumlah	2 852	2 836	5 688

Catatan/Note: ...

Sumber/Source: Badan Kepegawaian Negara (BKN)/National Civil Service Agency

2.4 KEUANGAN PEMERINTAH GOVERNMENT FINANCE

Tabel 2.4.1 Realisasi Pendapatan Pemerintah Kabupaten Sintang Menurut Jenis Pendapatan (ribu rupiah), 2019–2022
Actual Simtang regency Government Revenues by Kind of Revenues (thousand rupiahs), 2019–2022

Jenis Pendapatan/Kind of Revenues	2019	2020
(1)	(2)	(3)
1 Pendapatan Asli Daerah (PAD)/Regional Revenue		
1 1 Pajak Daerah/Regional Tax	55 785 487	31 116 170
1 2 Retribusi Daerah/Regional Retribution	3 650 040	3 075 655
1 3 Hasil Perusahaan Milik Daerah dan Pengelolaan Kekayaan Daerah yang Dipisahkan <i>Regional-Owned Company Revenue and Separated Management of Regional Wealth</i>	11 016 069	11 702 168
1 4 Lain-lain PAD yang Sah/Other Regional Revenue	101 820 623	88 937 363
2 Dana Perimbangan/Balance Funds		
2 1 Bagi Hasil Pajak/Tax Sharing Revenue	34 602 030	24 283 180
2 2 Bagi Hasil Bukan Pajak/Sumber Daya Alam <i>Non-Tax Sharing Revenue/Natural Resources</i>	-	7 804 665
2 3 Dana Alokasi Umum/General Allocation Fund	930 728 038	843 500 665
2 4 Dana Alokasi Khusus/Special Allocation Fund	348 034 706	318 690 936
3 Lain-lain Pendapatan yang Sah/Other Revenue		
3 1 Pendapatan Hibah/Grant	-	94 372 910
3 2 Dana Darurat/Emergency Fund	-	-
3 3 Dana Bagi Hasil Pajak dari Provinsi dan Pemerintah Daerah Lainnya/Tax Sharing Revenue from Provincial and Other Regional Governments	67 956 824	64 152 249
3 4 Dana Penyesuaian dan Otonomi Daerah <i>Regional Adjustment and Autonomy Fund</i>	338 481 456	398 492 235
3 5 Bantuan Keuangan dari Provinsi atau Pemerintah Daerah Lainnya/Financial Assistance from Provincial or Other Regional Governments	2 706 318	4 110 727-
3 6 Lainnya/Others		
Jumlah/Total	1 931 918 947	1 890 236 925

Lanjutan Tabel/Continued Table 2.4.1

Jenis Pendapatan/Kind of Revenues	2021	2022
(1)	(4)	(5)
1 Pendapatan Asli Daerah (PAD)/Regional Revenue		
1 1 Pajak Daerah/Regional Tax	44 901 339	41 639 744
1 2 Retribusi Daerah/Regional Retribution	3 145 417	3 520 625
1 3 Hasil Perusahaan Milik Daerah dan Pengelolaan Kekayaan Daerah yang Dipisahkan <i>Regional-Owned Company Revenue and Separated Management of Regional Wealth</i>	10 862 613	10 709 858
1 4 Lain-lain PAD yang Sah/Other Regional Revenue	117 591 021	106 388 487
2 Dana Perimbangan/Balance Funds		
2 1 Bagi Hasil Pajak/Tax Sharing Revenue	69 057 394	79 535 557
2 2 Bagi Hasil Bukan Pajak/Sumber Daya Alam <i>Non-Tax Sharing Revenue/Natural Resources</i>	30 134 354	62 593 895
2 3 Dana Alokasi Umum/General Allocation Fund	837 189 641	836 375 896
2 4 Dana Alokasi Khusus/Special Allocation Fund	350 710 971	279 300 800
3 Lain-lain Pendapatan yang Sah/Other Revenue		
3 1 Pendapatan Hibah/Grant	40 000	4 020 000
3 2 Dana Darurat/Emergency Fund	-	-
3 3 Dana Bagi Hasil Pajak dari Provinsi dan Pemerintah Daerah Lainnya/Tax Sharing Revenue from Provincial and Other Regional Governments	77 200 977	81 519 121
3 4 Dana Penyesuaian dan Otonomi Daerah <i>Regional Adjustment and Autonomy Fund</i>	356 047 288	-
3 5 Bantuan Keuangan dari Provinsi atau Pemerintah Daerah Lainnya/Financial Assistance from Provincial or Other Regional Governments	13 100 000	1 983 564
3 6 Lainnya/Others	94 695 848	10 663 906
Jumlah/Total	2 004 676 865	1 518 251 455

Catatan/Note: ...

Sumber/Source: ...

Tabel
Table 2.4.2**Realisasi Belanja Pemerintah Kabupaten Sintang Menurut Jenis Belanja (ribu rupiah), 2019–2022**
Actual Sintang Regency Government Expenditures by Kind of Expenditures (thousand rupiahs), 2019–2022

Jenis Pendapatan <i>Kind of Revenues</i>	2019	2020
(1)	(2)	(3)
1 Belanja Tidak Langsung/<i>Indirect Expenditures</i>		
1 1 Belanja Pegawai/ <i>Personnel Expenditures</i>	598 868 632	723 115 459
1 2 Belanja Bunga/ <i>Interest Expenditures</i>	-	-
1 3 Belanja Subsidi/ <i>Subsidies Expenditures</i>	-	522 218
1 4 Belanja Hibah/ <i>Grant Expenditures</i>	65 337 020	100 658 219
1 5 Belanja Bantuan Sosial/ <i>Social Aid Expenditures</i>	8 678 788	1 427 000
1 6 Belanja Bagi Hasil/ <i>Sharing Fund Expenditure</i>	-	6 187 844
1 7 Belanja Bantuan Keuangan <i>Financial Aids Expenditures</i>	403 971 458	731 634
1 8 Belanja Tidak Terduga/ <i>Unpredicted Expenditures</i>	826 026	15 721 145
2 Belanja Langsung/<i>Direct Expenditures</i>		
2 1 Belanja Pegawai/ <i>Personnel Expenditures</i>	30 848 869	-
2 2 Belanja Barang dan Jasa <i>Goods and Services Expenditures</i>	425 806 861	344 909 108
2 3 Belanja Modal/ <i>Capital Expenditure</i>	335 980 891	301 828 705
Jumlah/<i>Total</i>	1 870 318 612	1 495 101 332

Lanjutan Tabel/*Continued Table 2.4.2*

Jenis Pendapatan <i>Kind of Revenues</i>	2021	2022
(1)	(4)	(5)
1 Belanja Tidak Langsung/<i>Indirect Expenditures</i>		
1 1 Belanja Pegawai/ <i>Personnel Expenditures</i>	648 859 358	641 690 241
1 2 Belanja Bunga/ <i>Interest Expenditures</i>	-	506 629 631
1 3 Belanja Subsidi/ <i>Subsidies Expenditures</i>	-	753 471 164
1 4 Belanja Hibah/ <i>Grant Expenditures</i>	64 288 633	33 774 371
1 5 Belanja Bantuan Sosial/ <i>Social Aid Expenditures</i>	980 000	2 771 650
1 6 Belanja Bagi Hasil/ <i>Sharing Fund Expenditure</i>	6 168 586	10 342 902
1 7 Belanja Bantuan Keuangan <i>Financial Aids Expenditures</i>	468 584 969	463 167 178
1 8 Belanja Tidak Terduga/ <i>Unpredicted Expenditures</i>	2 345 211	1 800 779
2 Belanja Langsung/<i>Direct Expenditures</i>		
2 1 Belanja Pegawai/ <i>Personnel Expenditures</i>	-	1 926 951
2 2 Belanja Barang dan Jasa <i>Goods and Services Expenditures</i>	395 694 786	516 673 366
2 3 Belanja Modal/ <i>Capital Expenditure</i>	273 150 664	189 171 377
	1 860 072 207	1 518 251 455

Catatan/*Note*: data tahun 2022 yang disajikan merupakan data sementara (unaudited)

Sumber/*Source*: Badan Pengelola Keuangan dan Aset Daerah Kabupaten Sintang

Tabel 2.4.3
Table

Realisasi Penerimaan Pajak Menurut Bulan dan Jenis Pajak di Kabupaten Sintang (Ribu Rupiah), 2022
Actual Taxes Revenue Netto by Month and Kind of Taxes in Sintang Regency (Thousand Rupiahs), 2022

Uraian	PPN	PPH	Pajak-Pajak Lain	Jumlah
(1)	(2)	(3)	(4)	(5)
Januari	27 677 803	14 663 679	1 505 237	43 846 720
Februari	21 869 621	9 405 133	1 816 163	33 090 917
Maret	35 520 898	12 000 928	12 042	47 533 869
April	34 000 294	34 135 278	1 152 836	69 288 409
Mei	46 940 515	14 712 463	903 839	62 556 817
Juni	30 520 966	22 408 510	1 132 733	54 062 208
Juli	30 122 651	13 653 666	4 267 907	48 044 223
Agustus	22 931 397	11 077 468	3 921 352	37 930 218
September	23 466 702	11 655 616	9 464 784	44 587 101
Oktober	36 466 411	10 299 507	21 557 214	68 323 133
November	30 489 388	14 312 509	1 356 756	46 158 652
Desember	12 002 082	17 352 796	2 469 375	31 824 252
Total Penerimaan	352 008 729	185 677 554	49 560 237	587 246 519

Catatan/Note: ...

Sumber/Source: Kantor Pelayanan Pajak Pratama Kab. Sintang

Tabel
Table 2.4.4

Realisasi Penerimaan Netto PPh Pasal 25/29 Orang Pribadi dan Pasal 21 Menurut Bulan dan Jenis Pajak di Kabupaten Sintang (Rupiah), 2022
Actual Taxes Revenue Netto PPh by Month and Kind of Taxes in Sintang Regency (Rupiahs), 2022

Uraian	PPH Ps. 25/29 OP	PPH 21	Jumlah
(1)	(2)	(3)	(4)
Januari	22 394 655	5 942 849 221	5 965 243 876
Februari	121 315 249	2 562 933 428	2 684 248 677
Maret	817 746 406	4 535 872 436	5 353 618 842
April	90 603 448	7 263 759 855	7 354 363 303
Mei	86 694 033	6 122 330 962	6 209 024 995
Juni	116 000 252	3 819 330 549	3 935 330 801
Juli	113 559 783	6 563 774 550	6 677 334 333
Agustus	163 162 636	4 364 861 685	4 528 024 321
September	83 989 460	5 129 386 254	5 213 375 714
Oktober	76 413 260	3 577 991 947	3 654 405 207
November	87 779 957	7 163 523 704	7 251 303 661
Desember	82 087 877	8 596 273 019	8 678 360 896
Total Penerimaan	1 861 747 016	65 642 887 610	67 504 634 626

Catatan/Note: ...

Sumber/Source: Kantor Pelayanan Pajak Pratama Kab. Sintang

Bab 3

CHAPTER 3

Penduduk & Ketenagakerjaan

Population & Employment

A map of Sintang Regency is shown in the background, with various districts labeled: KETUNGAU HULU, KETUNGAU TENGAH, KETUNGAU HILIR, BINAI HULU, SINTANG, KELAM PERMAI, DEDAI, KAYAN HILIR, KAYAN HULU, and AMBALAU. A green box is overlaid on the map, containing the text '426.416 Jiwa'. Below the map, there is an illustration of five diverse people: a man in a green shirt, a woman in a purple suit, a man in a blue shirt holding a book, a woman in a green top, and a man in a yellow shirt waving. A light green box is overlaid on the bottom of the map, containing the text '945 Jiwa'.

426.416 Jiwa

Jumlah Penduduk di Sintang, 2022
Sintang Population in 2022

945 Jiwa

Pencari Kerja Terdaftar di Kabupaten Sintang, 2022
Registered Job Seekers in Sintang Regency, 2022

PENJELASAN TEKNIS

1. Sumber utama data kependudukan adalah sensus penduduk yang dilaksanakan setiap sepuluh tahun sekali. Sensus penduduk telah dilaksanakan sebanyak enam kali sejak Indonesia merdeka, yaitu tahun 1961, 1971, 1980, 1990, 2000, dan 2010. Di dalam sensus penduduk, pencacahan dilakukan terhadap seluruh penduduk yang berdomisili di wilayah teritorial Indonesia termasuk warga Negara asing kecuali anggota korps diplomatik negara sahabat beserta keluarganya. Metode pengumpulan data dalam sensus dilakukan dengan wawancara antara petugas sensus dengan responden dan juga melalui e-census. Pencatatan penduduk menggunakan konsep usual residence, yaitu konsep di mana penduduk biasa bertempat tinggal. Bagi penduduk yang bertempat tinggal tetap dicacah di mana mereka biasa tinggal, sedangkan untuk penduduk yang tidak bertempat tinggal tetap dicacah di tempat di mana mereka ditemukan petugas sensus pada malam 'Hari Sensus'. Termasuk penduduk yang tidak bertempat tinggal tetap adalah tuna wisma, awak kapal berbendera Indonesia, penghuni perahu/rumah apung, masyarakat terpencil/terasing, dan pengungsi.

TECHNICAL NOTES

1. *The main source of demographic data is population census, which is conducted every ten years. Population Census has been conducted six times since the independence of Indonesia: 1961, 1971, 1980, 1990, 2000, and 2010. The population census enumerates all residents who domicile in the entire territory of Indonesia including foreign citizens except the diplomatic corps members and their families. The method of data collection in a population census involves interviewing respondents and conducting e-census. Enumeration of the population uses the concept of "usual residence", which is the concept of "places where people usually live". De jure was applied to the permanent residents, while de facto was applied to non-permanent residents. The permanent residents were enumerated in place where they normally live, the non-permanent residents were enumerated where they were found by the enumerators, on the night of 'Census Date'. The non permanent residents include homeless people, ship crew, boat people, remote area community, and internally displaced persons. Those who had permanent residence and had been travelling away from their home for six months or more were not enumerated in*

2. Sumber utama data kependudukan adalah sensus penduduk yang dilaksanakan setiap sepuluh tahun sekali. Sensus penduduk
 3. Penduduk Indonesia adalah semua orang yang berdomisili di wilayah teritorial Indonesia selama 1 tahun atau lebih dan atau mereka yang berdomisili kurang dari 1 tahun tetapi bertujuan menetap.
 4. Laju pertumbuhan penduduk adalah angka yang menunjukkan persentase pertambahan penduduk dalam jangka waktu tertentu.
 5. Kepadatan penduduk adalah rasio banyaknya penduduk per kilometer persegi.
 6. Rasio jenis kelamin adalah perbandingan antara penduduk laki-laki dan penduduk perempuan pada suatu wilayah dan waktu tertentu. Biasanya dinyatakan dengan banyaknya penduduk laki-laki untuk 100 penduduk perempuan.
 7. Penduduk usia kerja adalah penduduk yang berumur 15 tahun ke atas.
 8. Angkatan kerja adalah penduduk usia kerja (15 tahun ke atas) yang bekerja, punya pekerjaan namun sementara tidak bekerja, dan pengangguran.
2. *The main source of demographic data is population census, which is conducted every ten years. Population Census has been conducted six times*
 3. *The population of Indonesia are all residents of the entire territory of Indonesia who have stayed for a year to stay more than a year even though their length of stay is less than six months.*
 4. *The growth rate of population is the number that show percentage of population growth within a specified period.*
 5. *Population density is ratio of population per square kilometer.*
 6. *Sex ratio is the ratio of males population to females population in a given area and time, usually expressed as the number of males for every 100 females.*
 7. *Working age population is persons of 15 years and over.*
 8. *Labor force or economically active are persons of 15 years and over, who in the previous week were working, temporarily absent from work but having jobs, and unemployment.*

9. Bekerja adalah kegiatan ekonomi yang dilakukan oleh seseorang dengan maksud memperoleh atau membantu memperoleh pendapatan atau keuntungan dan lamanya bekerja paling sedikit 1 jam secara terus menerus dalam seminggu yang lalu (termasuk pekerja keluarga tanpa upah yang membantu dalam suatu usaha/kegiatan ekonomi).
 10. Status pekerjaan adalah kedudukan seseorang dalam unit usaha/kegiatan dalam melakukan pekerjaan.
 11. Berusaha sendiri tanpa dibantu orang lain adalah bekerja atau berusaha dengan menanggung risiko secara ekonomis, yaitu dengan tidak kembalinya ongkos produksi yang telah dikeluarkan dalam rangka usahanya tersebut, serta tidak menggunakan pekerja dibayar maupun pekerja tak dibayar, termasuk yang sifat pekerjaannya memerlukan teknologi atau keahlian khusus.
 12. Berusaha dibantu buruh tidak tetap/buruh tidak dibayar adalah bekerja atau berusaha atas risiko sendiri, dan menggunakan buruh/pekerja tak dibayar.
 13. Berusaha dibantu buruh tetap/buruh dibayar adalah berusaha atas risiko sendiri dan mempekerjakan paling sedikit satu orang buruh/pekerja tetap yang dibayar.
9. *Working is economic activity conducted by a person and intended to earn income by doing work or helping to do work at least one hour continuously during the reference week (including unpaid family worker/s for any economic activity).*
 10. *Employment status is the status of a person at his place of work or establishment where he was employed.*
 11. *Own-account worker is a person who works at his own risk without assisted by paid per mount worker or unpaid worker include technical job or skill job.*
 12. *Employer assisted by temporary workers/unpaid worker is a person who works at his own risk and assisted by temporary worker/unpaid worker.*
 13. *Employer assisted by permanent workers/paid workers is a person who does his business at her/his own risk at least one assisted by paid permanent worker*

14. Buruh/karyawan/pegawai adalah seseorang yang bekerja pada orang lain atau instansi/kantor/perusahaan secara tetap dengan menerima upah/gaji baik berupa uang maupun barang. Buruh yang tidak mempunyai majikan tetap, tidak digolongkan sebagai buruh/karyawan, tetapi sebagai pekerja bebas. Seseorang dianggap memiliki majikan tetap jika memiliki 1 (satu) majikan (orang/rumah tangga) yang sama dalam sebulan terakhir, khusus pada sektor bangunan batasannya tiga bulan. Apabila majikannya instansi/lembaga, boleh lebih dari satu.
15. Pekerja bebas adalah seseorang yang bekerja pada orang lain/majikan/institusi yang tidak tetap (lebih dari 1 majikan dalam sebulan terakhir) atas dasar balas jasa dengan menerima upah atau imbalan baik berupa uang maupun barang, dan baik dengan system pembayaran harian maupun borongan
16. Pekerja tak dibayar adalah seseorang yang bekerja membantu usaha untuk memperoleh penghasilan/keuntungan yang dilakukan oleh salah seorang anggota rumah tangga atau bukan anggota rumah tangga tanpa mendapat upah/gaji baik berupa uang maupun barang.
14. *Employee is a person who work permanently for other people or institution/office/company and gains some money/cash or goods as wage/salary. Labor who have no permanent employer is not categorized as a laborer/ worker/ employee but casual worker. A laborers in general is considered to have a permanent employer if he has the same employer during the past month, particularly for building construction sector is 3 months. If the employer is an institution, more than 1 (one) employer is allowed.*
15. *Casual employee is a person who does not work permanently for other people/employer/ institution (more than 1 employer during the last 1 month) in agricultural sector, either home industry or not home industry, or in non-agricultural sector based on remuneration paid with money or goods, and based on daily or contact payment system.*
16. *Unpaid worker is a person who intended to work without pay either with money or good, in an establishment run by other members of the family, relative or neighbor*

ULASAN

Perkembangan penduduk yang cukup pesat merupakan satu fenomena yang menjadi perhatian serius Pemerintah Pusat maupun Pemerintah Daerah, permasalahan yang paling esensial adalah yang berkaitan dengan penyediaan lapangan kerja/usaha serta penyediaan bahan pangan.

Faktor yang sangat umum yang mempengaruhi pertumbuhan penduduk di suatu daerah antara lain adalah angka kelahiran, angka kematian dan angka migrasi (migrasi datang dan migrasi masuk). Kejadian ini biasa disebut dengan kejadian vital penduduk.

Para pemakai data penduduk, khususnya para perencana, pengambil kebijaksanaan dan peneliti sangat membutuhkan data penduduk yang berkesinambungan dari tahun ke tahun. Sementara sumber data yang menghasilkan data penduduk yang dapat dipakai dan dipercaya hanya menyediakan secara periodik lima tahunan, yaitu sensus penduduk pada tahun-tahun yang berakhiran angka nol dan survei penduduk antar sensus pada pertengahan dua sensus berurutan. Walaupun ada sumber data kependudukan yang lain yaitu registrasi penduduk, tetapi cakupan pencatatannya masih kurang baik sehingga angka ini belum dapat digunakan untuk perencanaan pembangunan.

DESCRIPTION

Population growth is a phenomenon which becoming a serious concern of the Government, the most essential issue is related to the provision of employment / business as well as the provision of food.

Very common factor affecting population growth in the region include fertility, mortality and migration (migration came and in-migration). These events usually called the vital events of the population.

The population data users, especially planners, and researchers urgently need sustainable population data from year to year. While the data sources that produce population data that can be used and trusted only provide periodic five-year, that is census in years ending in the number of zero and the intercensus population survey in the mid two consecutive censuses. Eventhough there are other sources of population data such as the population registration, but the coverage of the recording is still not good so this number cannot be used for development planning.

Sehingga untuk mengetahui keadaan jumlah penduduk di luar tahun sensus dibuatlah angka proyeksi atau estimasi penduduk.

Pada tahun 2020 lalu, BPS Kabupaten Sintang telah melaksanakan Sensus Penduduk 2020, dan dari hasil data tersebut dilakukan proyeksi atau estimasi penduduk untuk menghitung populasi penduduk Kabupaten Sintang pada tahun 2022 yang dimasukkan dalam publikasi ini.

Di dalam Rencana Pembangunan Jangka Menengah Daerah Kabupaten Sintang, kebijaksanaan kependudukan diarahkan pada pengembangan penduduk sebagai sumber daya manusia yang dapat menunjang jalannya pembangunan Daerah dan Nasional.

Berdasarkan hasil proyeksi Penduduk, penduduk Kabupaten Sintang pada tahun 2022 berjumlah 426.416. Kepadatan penduduk Kabupaten Sintang adalah 20 penduduk per km². Walaupun begitu, daerah Kabupaten Sintang dikatakan mempunyai penduduk yang masih jarang.

So, as to find out the condition of the population outside the census year, a projection number or population estimation is made.

In 2020, BPS Sintang held the 2020 Population Census, and from the results of these data, a population projection or estimation is made to calculate the population of Sintang Regency in 2022 which shown in this publication.

In the Regional Medium-Term Development Plan of Sintang Regency, population policy is aimed at the development of the people as human resources that can support the development of Regional and National course.

Based on the population projection, the population of Sintang Regency in 2022 is 426,416 people. Sintang population density is 20 inhabitants per km². Even so, the Sintang Regency is still said to have a sparsely populated population.

Angkatan kerja merupakan faktor penting dalam proses produksi, yaitu sebagai sarana produksi, tenaga kerja lebih penting dari pada sarana produksi yang lainnya, seperti; bahan mentah, tanah, air dan sebagainya. Karena manusia lah yang menggerakkan semua sumber-sumber tersebut untuk menghasilkan barang (Simanjuntak, P.J 1981).

Penduduk usia kerja biasanya dikelompokkan ke dalam angkatan kerja dan bukan angkatan kerja. Konsep ini diadopsi dari negara yang sudah maju yang mempunyai ciri-ciri ekonomi dan tenaga kerja yang berbeda dengan negara yang sedang berkembang serta pertumbuhan ekonominya stabil.

Selain itu penyediaan tenaga kerja yang sifatnya terbatas karena tidak semua penduduk merupakan angkatan kerja, dalam hal ini hanya penduduk yang telah mencapai usia minimum tertentu baru dianggap sebagai tenaga kerja potensial atau angkatan kerja, serta statusnya tidak sebagai mengurus rumah tangga, sekolah, dan lainnya.

The labor force is an important factor in the production process, labor is more important than the other production's goods, such as; raw materials, land, water and so forth. Because the human being is driving all these sources to produce goods (Simanjuntak, P.J 1981).

The working age population are usually grouped into the labor force and non labor force. This concept was adopted from developed countries that have economic characteristics and diverse labor force with a developing country and its economic growth is stable.

The provision of employment are limited because not all residents of the labor force, in this case the only people who have reached the minimum age specified shall be considered as a potential workforce or the workforce, and their status is not as care of the household, schools, and others.

Di Indonesia misalnya, hanya mereka yang telah mencapai usia 10 tahun ke atas baru dianggap sebagai angkatan kerja. Selain itu, tidak semua usia kerja terlibat dalam kegiatan ekonomi (bekerja) seperti yang telah diuraikan di atas. Sehingga jumlah angkatan kerja dalam suatu daerah pada suatu kurun waktu tertentu tergantung dari jumlah penduduk usia kerja, semakin besar jumlah penduduk usia kerja, maka akan cenderung semakin besar jumlah angkatan kerja.

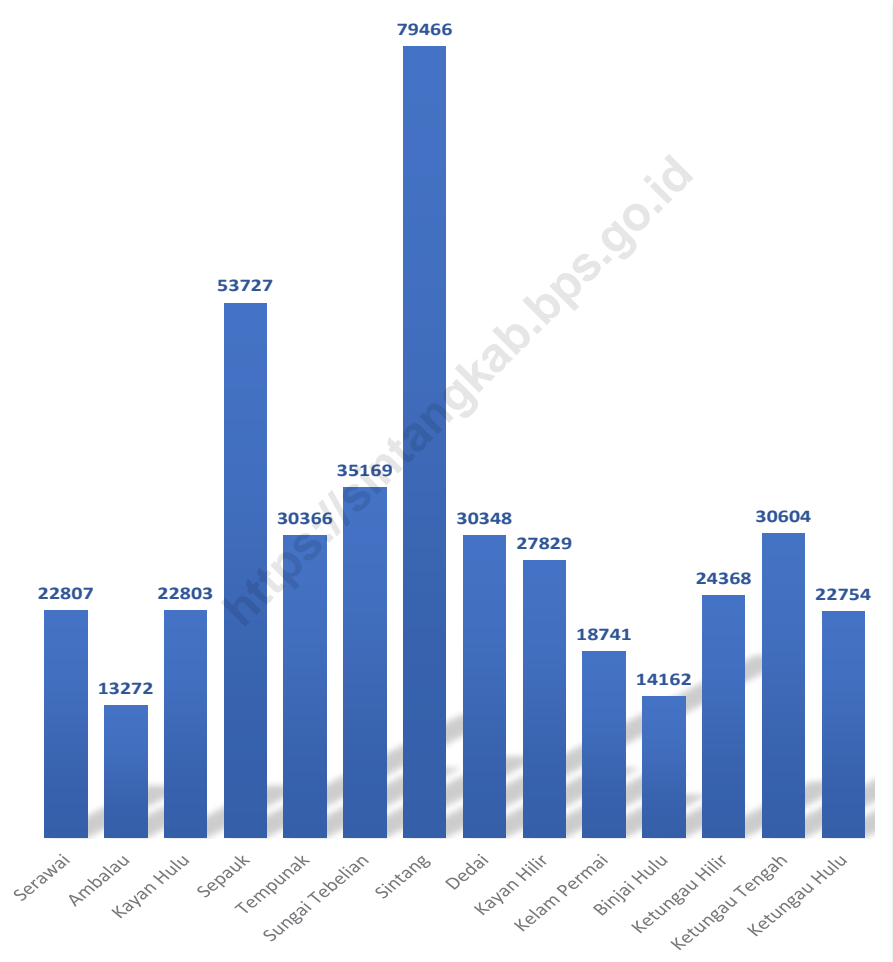
Ketenagakerjaan merupakan salah satu sektor penting bagi pembangunan ekonomi Nasional dan khususnya dalam upaya pemerintah untuk mengurangi jumlah penduduk miskin. Dengan menciptakan dan menerapkan berbagai program pembangunan pada sektor ekonomi dan sektor ketenagakerjaan pada kelompok penduduk yang tergolong miskin; sehingga kelompok tersebut diharapkan dapat meningkatkan pendapatan yang sekaligus akan meningkatkan kesejahteraannya.

In Indonesia, only those who have reached the age of 10 years and older, are considered as a labor force. Moreover, not all working age engaged in economic activity (work) as described above. So that the work force in an area over a certain period of time depending on the number of working-age population, the greater the number of working-age population, it will tend to the greater number of labor force.

Employment is one of the important sectors for national economic development and in particular in the government's efforts to reduce the number of poor people. By creating and implementing various development programs in the sectors of the economy and the employment sector to population groups that are classified as poor; thus the group is expected to increase the revenue that will simultaneously improve their welfare.

Gambar 3.1
Figures

Jumlah Penduduk Menurut Kecamatan di Kabupaten Sintang, 2022
Population by Subdistrict in Sintang Regency, 2022



Sumber/Source : Badan Pusat Statistik Kab. Sintang

3.1 PENDUDUK POPULATION

Tabel 3.1.1 Penduduk, Laju Pertumbuhan Penduduk per Tahun, Distribusi Persentase Penduduk, Kepadatan Penduduk, Rasio Jenis Kelamin Penduduk Menurut Kecamatan di Kabupaten Sintang, 2022
Population, Annual Population Growth Rate, Percentage Distribution of Population, Population Density, and Population Sex Ratio by Subdistrict in Sintang Regency, 2022

Kecamatan Subdistrict	Penduduk (jiwa) Population	Laju Pertumbuhan Penduduk per Tahun 2020–2022 Annual Population Growth Rate (%) 2020–2022
(1)	(2)	(3)
Serawai	22 807	0,77
Ambalau	13 272	0,74
Kayan Hulu	22 803	0,79
Sepauk	53 727	1,14
Tempunak	30 366	1,03
Sungai Tebelian	35 169	1,40
Sintang	79 466	2,08
Dedai	30 348	1,06
Kayan Hilir	27 829	1,18
Kelam Permai	18 741	1,53
Binjai Hulu	14 162	1,60
Ketungau Hilir	24 368	1,25
Ketungau Tengah	30 604	1,01
Ketungau Hulu	22 754	1,12
Kabupaten Sintang	426 416	1,40

Lanjutan Tabel/*Continued Table* 3.1.1

Kecamatan <i>Subdistrict</i>	Persentase Penduduk <i>Percentage of Total Population</i>	Kepadatan Penduduk per km ² <i>Population Density per sq,km</i>
(1)	(7)	(8)
Serawai	5,35	10,09
Ambalau	3,11	2,21
Kayan Hulu	5,35	12,74
Sepauk	12,60	35,75
Tempunak	7,12	34,75
Sungai Tebelian	8,25	58,85
Sintang	18,64	223,44
Dedai	7,12	50,62
Kayan Hilir	6,53	26,49
Kelam Permai	4,40	29,65
Binjai Hulu	3,32	37,52
Ketungau Hilir	5,71	14,94
Ketungau Tengah	7,18	15,53
Ketungau Hulu	5,34	11,41
Kabupaten Sintang	100,00	19,72

Lanjutan Tabel/*Continued Table* 3.1.1

Kecamatan <i>Subdistrict</i>	Rasio Jenis Kelamin <i>Population Sex Ratio</i>
(1)	(11)
Serawai	109
Ambalau	108
Kayan Hulu	104
Sepauk	108
Tempunak	107
Sungai Tebelian	106
Sintang	103
Dedai	105
Kayan Hilir	107
Kelam Permai	106
Binjai Hulu	107
Ketungau Hilir	112
Ketungau Tengah	110
Ketungau Hulu	110
Kabupaten Sintang	107

Catatan/*Note*: ¹ Data dari Hasil Proyeksi Penduduk Indonesia 2020–2035 (Pertengahan tahun/Juni)/*Data from the result of Indonesia Population Projection 2020–2035 (mid year/Jun*

Tabel
Table 3.1.2**Jumlah Penduduk Menurut Kelompok Umur dan Jenis Kelamin di Kabupaten Sintang, 2022**
Population by Age Group and Sex in Sintang Regency, 2022

Kelompok Umur Age Group	Jenis Kelamin/Sex		
	Laki-Laki Male	Perempuan Female	Jumlah Total
(1)	(2)	(3)	(4)
0-4	19 058	18 518	37 576
5-9	18 964	18 404	37 368
10-14	19 281	18 210	37 491
15-19	18 617	17 095	35 712
20-24	18 655	17 294	35 949
25-29	18 984	18 132	37 116
30-34	18 931	17 896	36 827
35-39	17 464	16 457	33 921
40-44	16 388	15 478	31 866
45-49	14 106	12 881	26 987
50-54	11 771	10 606	22 377
55-59	9 329	8 315	17 644
60-64	7 110	6 488	13 598
65-69	5 193	4 799	9 992
70-74	3 433	3 032	6 465
75+	2 942	2 585	5 527
Kabupaten Sintang	220 226	206 190	426 416

Sumber/Source: Hasil Perapihan Umur dari Data Administratif dan SP2020 (September)/The result of Smoothing Single Year of Age from Administrative Data and the 2020 population Census (September)

**3.2 KETENAGAKERJAAN
EMPLOYMENT**

Tabel 3.2.1 **Persentase Penduduk Berumur 15 Tahun Keatas Menurut Jenis Kegiatan Selama Seminggu yang Lalu dan Jenis Kelamin di Kabupaten Sintang, 2022**
Percentage of Population Aged 15 Years and Over by Type of Activity During The Previous Week and Sex in Sintang Regency, 2022

Kegiatan Utama Main Activity	Jenis Kelamin/Sex		
	Laki-Laki Male	Perempuan Female	Jumlah Total
(1)	(2)	(3)	(4)
Angkatan Kerja Economically Active	138 083	94 445	232 528
Bekerja/Working	134 059	91 570	225 629
Pengangguran Terbuka Unemployment	4 024	2 875	6 899
Bukan Angkatan Kerja Economically Inactive	25 230	60 158	85 388

Catatan/Note:

Sumber/Source: BPS, Survei Angkatan Kerja Nasional (Sakernas) Agustus/BPS-Statistics Indonesia, August National Labor Force Survey

Tabel 3.2.2 Penduduk Berumur 15 Tahun ke Atas Menurut Pendidikan Tertinggi yang Ditematkan dan Jenis Kegiatan Selama Seminggu yang Lalu di Kabupaten Sintang, 2022
Population 15 Years of Age and Over by Educational Attainment and Type of Activity During the Previous Week in Sintang Regency, 2022

Pendidikan Tertinggi yang Ditematkan <i>Educational Attainment</i>	Angkatan Kerja/ <i>Economically Active</i>			Persentase Bekerja terhadap Angkatan Kerja <i>Percentage of Working to Economically Active</i>
	Bekerja <i>Working</i>	Pengangguran ² <i>Unemployment²</i>	Jumlah Angkatan Kerja <i>Total of Economically Active</i>	
(1)	(2)	(3)	(4)	(5)
<= SD	120 294	927	121 221	99,23
SMP	31 585	374	31 959	98,82
SMA Umum	43 609	2 713	46 322	94,14
SMA Kejuruan	7 617	461	8 078	94,29
Perguruan Tinggi	22 524	2 424	24 948	90,28
Jumlah/Total	225 629	6 899	232 528	97,03

Catatan/Note: ...

Sumber/Source: BPS, Survei Angkatan Kerja Nasional (Sakernas) Agustus/BPS-Statistics Indonesia, August National Labor Force Survey

Tabel 3.2.3
Table

Penduduk Berumur 15 Tahun Ke Atas yang Bekerja Selama Seminggu yang Lalu Menurut Status Pekerjaan Utama dan Jenis Kelamin di Kabupaten Sintang, 2022
Population 15 Years of Age and Over who Worked During The Previous Week by Main Employment Status and Sex in Sintang Regency, 2022

Status Pekerjaan Utama <i>Main Employment Status</i>	Laki-Laki <i>Male</i>	Perempuan <i>Female</i>	Jumlah <i>Total</i>
(1)	(2)	(3)	(4)
Berusaha sendiri <i>Own account worker</i>	23 802	23 512	47 314
Berusaha dibantu buruh tidak tetap/buruh tidak dibayar <i>Employer assisted by temporary worker/unpaid worker</i>	36 483	9 329	45 812
Berusaha dibantu buruh tetap/buruh dibayar <i>Employer assisted by permanent worker/paid worker</i>	4 235	119	4 354
Buruh/Karyawan/Pegawai/ <i>Employee</i>	54 457	20 399	74 856
Pekerja bebas <i>Casual worker</i>	8 338	589	8 927
Pekerja keluarga/tak dibayar <i>Family worker/unpaid worker</i>	6 744	37 622	44 366
Jumlah/Total	134 059	91 570	225 629

Catatan/Note: ...

Sumber/Source: BPS, Survei Angkatan Kerja Nasional (Sakernas) Agustus/BPS-Statistics Indonesia, August National Labor Force Survey

Tabel 3.2.4 Pencari Kerja Terdaftar, Lowongan Kerja Terdaftar, dan Penempatan/Pemenuhan Tenaga Kerja Menurut Kecamatan dan jenis Kelamin di Kabupaten Sintang, 2022
Table 3.2.4 *Registered Job Applicants, Registered Job Vacancies, and Placement of Worker by Subdistrict and Sex in Sintang Regency, 2022*

Kecamatan Subdistrict	Pencari Kerja Job Applicants		
	Laki-laki Male	Perempuan Female	Jumlah Total
(1)	(2)	(3)	(4)
Serawai	5	6	11
Ambalau	6	6	12
Kayan Hulu	24	6	30
Sepauk	49	26	75
Tempunak	24	14	38
Sungai Tebelian	31	22	53
Sintang	192	301	493
Dedai	20	27	47
Kayan Hilir	53	32	85
Kelam Permai	18	8	26
Binjai Hulu	7	3	10
Ketungau Hilir	13	9	22
Ketungau Tengah	14	21	35
Ketungau Hulu	5	3	8
Kabupaten Sintang	461	484	945

Lanjutan Tabel/*Continued Table* 3.2.4

Kecamatan <i>Subdistrict</i>	Lowongan Kerja Terdaftar <i>Registered Job Vacancies</i>		
	Laki-laki <i>Male</i>	Perempuan <i>Female</i>	Jumlah <i>Total</i>
(1)	(5)	(6)	(7)
Serawai	2	5	7
Ambalau	1	6	7
Kayan Hulu	3	0	3
Sepauk	4	11	15
Tempunak	1	6	7
Sungai Tebelian	1	3	4
Sintang	42	69	111
Dedai	3	2	5
Kayan Hilir	3	14	17
Kelam Permai	2	3	5
Binjai Hulu	1	1	2
Ketungau Hilir	3	2	5
Ketungau Tengah	9	5	14
Ketungau Hulu	1	5	6
KABUPATEN LAINNYA	21	32	53
Kabupaten Sintang	97	164	261

Lanjutan Tabel/Continued Table 3.2.4

Kecamatan Subdistrict	Pemenuhan Tenaga Kerja Placement of Worker		
	Laki-laki Male	Perempuan Female	Jumlah Total
(1)	(8)	(9)	(10)
Serawai	1	5	6
Ambalau	0	4	4
Kayan Hulu	3	0	3
Sepauk	4	9	13
Tempunak	1	3	4
Sungai Tebelian	1	3	4
Sintang	32	54	86
Dedai	3	2	5
Kayan Hilir	3	14	17
Kelam Permai	1	2	3
Binjai Hulu	1	1	2
Ketungau Hilir	3	2	5
Ketungau Tengah	8	4	12
Ketungau Hulu	1	3	4
KABUPATEN LAINNYA	21	32	53
Kabupaten Sintang	83	138	221

Catatan/Note: ...

Sumber/Source: Dinas Tenaga Kerja dan Transmigrasi Kabupaten Sintang

Tabel 3.2.5 Tingkat Partisipasi Angkatan Kerja (TPAK) dan Tingkat Pengangguran Terbuka (TPT) di Kab Sintang, 2022
TPAK and TPT in Sintang Regency, 2022

Jenis Kegiatan <i>Subdistrict</i>	Laki-laki <i>Male</i>	Perempuan <i>Female</i>	Jumlah <i>Total</i>
(1)	(2)	(3)	(4)
1. Tingkat Partisipasi Angkatan Kerja (TPAK)	84,55	61,09	73,14
2. Tingkat Pengangguran Terbuka (TPT)	2,91	3,04	2,97

Catatan/Note: Data Sakernas Agustus 2022
Sumber/Source: BPS Kabupaten Sintang

Tabel 3.2.6 Penduduk Bekerja Menurut Lapangan Pekerjaan di Kab Sintang, 2022
Table 3.2.6 *TPAK and TPT by Type of Activity in Sintang Regency, 2022*

Jenis Kegiatan <i>Type of Activity</i>	Laki-laki <i>Male</i>	Perempuan <i>Female</i>	Jumlah <i>Total</i>
(1)	(2)	(3)	(4)
1. Pertanian Perkebunan Perburuan dan Perikanan	79 033	66 017	145 050
2. Manufaktur	30 190	1 759	31 949
3. Jasa-jasa	28 100	29 085	57 185
Jumlah / Total	137 323	96 861	234 184

Catatan/Note: Data Sakernas Agustus 2022

Sumber/Source: BPS Kabupaten Sintang

Bab 4

CHAPTER 4

Sosial & Kesejahteraan Rakyat *Social & Welfare*

Jumlah Sekolah di Kabupaten Sintang Tahun 2022
Number of Schools in Sintang Regency



SD

453



SMP

129



SMA

39



Peristiwa banjir melanda 12 Kecamatan di
Kabupaten Sintang pada tahun 2022

Flood hit 12 sub-districts in Sintang Regency 2022

Diare dan Tuberculosis merupakan 2 jenis
penyakit yang memiliki jumlah kasus
terbanyak di Kabupaten Sintang di tahun 2022

Diarrhoea and Tuberculosis are the 2 types of
diseases that have the highest number of cases in
Sintang Regency in 2022



PENJELASAN TEKNIS

1. Rumah Sakit adalah tempat pemeriksaan dan perawatan kesehatan, biasanya berada di bawah pengawasan dokter/tenaga medis, yang melayani penderita yang sakit untuk berobat rawat jalan atau rawat inap.
2. Poliklinik adalah sarana kesehatan yang dipakai untuk pelayanan berobat jalan, biasanya berada di bawah pengawasan dokter/tenaga medis.
3. Puskesmas (Pusat Kesehatan Masyarakat) adalah unit pelaksana teknis dinas kesehatan kabupaten/ kota yang mempunyai fungsi utama sebagai penyelenggara pelayanan kesehatan tingkat pertama. Wilayah kerja puskesmas maksimal adalah satu kecamatan dan untuk dapat menjangkau wilayah kerjanya, puskesmas mempunyai jaringan pelayanan yang meliputi unit Puskesmas Pembantu (Pustu), unit Puskesmas Keliling (Puskel), dan unit bidan desa/komunitas (Peraturan Menteri Kesehatan RI No. 75 Tahun 2014 Tentang Pusat Kesehatan Masyarakat).

TECHNICAL NOTES

1. *Hospital is a place for health check, usually controlled/supervised by doctors/medical personnel to serve the ill patients treatment services.*
2. *Polyclinic is a health facility in which to get outpatient services, usually under the control of doctor/medical personnel.*
3. *Public Health Center is technical implementation unit of regency health department that have the primary function as a first-level health care providers. The working area standard of public health center is one district and to reach their working areas, public health centers have a service network covering subsidiary of public health center, mobile public health center units, and midwife units (Regulation of the Minister of Health of Indonesia Number 75 Year 2014 about Public Health Center).*

4. Apotek adalah suatu tempat tertentu yang digunakan untuk melakukan pekerjaan kefarmasian, dan penyaluran/penjualan obat atau bahan farmasi dan perbekalan kesehatan lainnya kepada masyarakat yang dikelola oleh tenaga apoteker.
 5. Peristiwa tindak pidana yang dilaporkan ialah setiap peristiwa yang diterima kepolisian dari laporan masyarakat, atau peristiwa dimana pelakunya tertangkap tangan oleh kepolisian.
 6. Jumlah tindak pidana menggambarkan jumlah kasus tindak pidana yang terjadi pada kurun waktu tertentu.
 7. Penduduk miskin adalah penduduk yang memiliki rata-rata pengeluaran perkapita perbulan di bawah garis kemiskinan
 8. Untuk mengukur kemiskinan, BPS menggunakan konsep kemampuan memenuhi kebutuhan dasar. dengan pendekatan ini, kemiskinan dipandang sebagai ketidakmampuan dari sisi ekonomi untuk memenuhi kebutuhan dasar makanan dan bukan makanan yang diukur dari sisi pengeluaran.
4. *Pharmacy is a specific place that is used for pharmaceutical jobs, and distribution/sale of drugs/ pharmaceuticals and other medical supplies to people that are administered by trained pharmacist*
 5. *Reported crime incidence includes all criminal cases reported and received by police office, and all crimes caught police.*
 6. *Crime total refers to the number of criminal cases occurring during a given period.*
 7. *The poor population is the population that has an average per capita expenditure per month below the poverty line.*
 8. *To measure poverty, BPS uses the concept of ability to meet basic needs. with this approach, poverty is seen as the inability of the economic side to meet the basic needs of food and non-food which are measured in terms of expenditure.*

9. Indeks Kedalaman Kemiskinan adalah rata-rata kesenjangan pengeluaran masing-masing penduduk miskin terhadap garis kemiskinan. Semakin tinggi indeks, semakin jauh rata-rata pengeluaran penduduk dari garis kemiskinan.
 10. Indeks Keparahan Kemiskinan adalah gambaran mengenai penyebarab pengeluaran diantara penduduk miskin. Semakin tinggi nilai indeks, semakin tinggi ketimpangan pengeluaran diantara penduduk miskin.
 11. Angka Partisipasi Kasar (APK) adalah proporsi anak sekolah pada suatu jenjang tertentu terhadap penduduk pada kelompok usia tertentu. Pendidikan Non Formal (Paket A, Paket B, dan Paket C) turut diperhitungkan.
 12. Angka Partisipasi Murni (APM) adalah proporsi dari penduduk kelompok usia sekolah tertentu yang sedang bersekolah tepat di jenjang pendidikan yang seharusnya (sesuai antara umur penduduk dengan ketentuan usia bersekolah di jenjang tersebut) terhadap penduduk kelompok usia sekolah yang bersesuaian. Pendidikan Non Formal (Paket A, Paket B, Paket C) turut diperhitungkan
9. *The Poverty Gap Index is the average expenditure gap of each poor population against the poverty line. the higher the index, the further the average population expenditure is from the poverty line.*
 10. *The Poverty Severity Index is a picture of the spread of expenditure among the poor. The higher the index value, the higher the disparity in expenditure among the poor.*
 11. *Crude Participation Rate (GER) is the proportion of school children at a certain level to the population at a certain age group. Non-Formal Education (Paket A, Paket B, and Paket C) are included.*
 12. *Net Participation Rate (NPR) is the prportion of the population of certain school age groups who are in school right at the level of education that should be (according to the age of the population with the provisions of the age of schooling at that level) of the population of the appropriate school age group. Non-Formal Education (Paket A, Paket B, and Paket C) are included.*

<https://sintangkab.bps.go.id>

ULASAN**DESCRIPTION**

Pendidikan merupakan proses pembudayaan yakni suatu usaha memberikan nilai-nilai luhur kepada generasi baru dalam masyarakat yang tidak hanya bersifat pemeliharaan tapi juga dengan maksud memajukan serta mengembangkan kebudayaan menuju kearah keluhuran hidup kemanusiaan. Pendidikan yang memadai akan menghasilkan sumber daya manusia yang unggul yang kemudian mampu bersaing di era globalisasi dan mampu bersikap kritis dalam perkembangan jaman saat ini.

Ketersediaan sarana dan prasarana pendidikan yang memadai tentunya akan menjadi salah satu faktor penunjang terciptanya sumber daya manusia yang mumpuni. Jumlah sekolah dasar (SD) di Kabupaten Sintang pada tahun 2022/2023 adalah sebanyak 453 sekolah dengan jumlah murid sebanyak 52.478 siswa dan 3.625 guru. Rasio murid terhadap guru untuk jenjang sekolah dasar (SD) adalah sebesar 14,47 yang artinya 1 guru mendampingi 14-15 murid.

Untuk Sekolah Menengah Pertama (SMP) jumlah sekolah pada tahun ajaran 2022/2023 adalah sebanyak 129 sekolah. Jumlah guru untuk jenjang menengah pertama sebanyak 1.519 guru, sedangkan jumlah siswa SMP pada tahun ajaran 2022/2023 sebanyak 20.704 siswa.

Education is a process of acculturation that give the values for the people in the community are not only for raising but also for advance and develop the culture. A good education will produced a superior human resources that able to compete in the era of globalization and capable to be critical in the development of the current era.

The availability of educational facilities will surely be one of the supporting factors to make qualified human resources. The number of elementary school (SD) Sintang in 2022/2023 was 453 schools with 52,478 students and 3,625 teachers. The student-teacher ratio for primary school level (SD) is 14.47, which means one teacher accompanying 14-15 students.

For the Junior Secondary School (SMP) the number of schools in the academic year 2022/2023 are 129 schools. The number of teachers for the secondary level is 1,519 teachers and the number of junior high school student is 20,704 students.

Pada Sekolah Menengah Atas (SMA) jumlah sekolah pada tahun ajaran 2022/2023 adalah sebanyak 39 sekolah dengan jumlah guru sebesar 678 guru dan jumlah murid sebanyak 10.184 siswa.

Di Kabupaten Sintang terdapat 6 (enam) Perguruan Tinggi yaitu: Universitas Kapuas, Sekolah Tinggi Keguruan Ilmu Pendidikan (STKIP) Persada Khatulistiwa, Sekolah Tinggi Theologi Khatulistiwa (STTK), Sekolah Tinggi Agama Islam Ma'arif (STAIMA), STIKES Kapuas Raya, dan Universitas Muhammadiyah Kampus Sintang.

Pemerintah selalu memperhatikan dan berupaya meningkatkan derajat atau tingkat kesehatan masyarakat karena unsur kemanusiaan, hal ini dapat kita ketahui dari adanya pembangunan berbagai fasilitas kesehatan. Dengan adanya prasarana kesehatan yang memadai maka diharapkan tingkat pelayanan kesehatan dapat lebih baik.

Pelayanan kesehatan merupakan salah satu kewajiban negara terhadap rakyatnya. Sebab status kesehatan masyarakat adalah salah satu indikator penting dari seluruh indikator yang ada dan merupakan faktor penting dari produktifitas ekonomi.

The number of Senior High School (SMA) in the academic year 2022/2023 is 39 schools with 678 teachers and the number of students are 10,184 students.

There are 6 Universities in Sintang: . They are Universitas Kapuas, Sekolah Tinggi Keguruan Ilmu Pendidikan (STKIP), Sekolah Tinggi Theologi Khatulistiwa (STTK), Sekolah Tinggi Agama Islam Ma'arif (STAIMA), STIKES Kapuas Raya, and Universitas Muhammadiyah Kampus Sintang.

The Government always pays attention and trying to increase the level of public health for the humanitarian element, can we know it from the development of many health facilities. With the good medical infrastructure, the level of health care can be better.

Health care is one of government's responsibility for their resident . Because the status of public health is one important indicator of all indicators and an important factor for economic productivity.

Pembangunan di bidang kesehatan saat ini diarahkan pada penyediaan berbagai sarana dan prasarana kesehatan yang meliputi bangunan fisik (Rumah Sakit, Puskesmas, Balai Pengobatan dan Poliklinik) serta pengadaan tenaga kesehatan yang terampil.

Pada tahun 2022, fasilitas kesehatan yang ada di Kabupaten Sintang terdiri dari 5 Rumah Sakit Umum, 1 Rumah Sakit Bersalin, 11 poliklinik, 20 puskesmas, dan 513 Posyandu

Program Keluarga Berencana Nasional (KBN) merupakan program yang dicanangkan oleh Pemerintah dengan tujuan untuk meningkatkan kualitas penduduk atau masyarakat, mutu sumber daya manusia, kesehatan dan kesejahteraan sosial yang dilaksanakan melalui pengaturan jarak dan jumlah kelahiran anak ideal.

Di Kabupaten Sintang pada tahun 2022 peserta KB baru tercatat sebanyak 755 pasangan. Sementara peserta KB aktif tercatat sebanyak 42.494 pasangan dibandingkan dengan jumlah pasangan usia subur (PUS) sebanyak 60.338 pasangan.

Development in the health sector is for providing various facilities and infrastructure health, which includes physical buildings (hospitals, health centers, Medical Clinic and Polyclinic) as well as the skilled health care personnel.

In 2022, there are 5 hospitals, 1 maternity hospital, 11 polyclinics, 20 public health center, and 513 Posyandu.

National Family Planning Program (KBN) is a program initiated by the Government for improving the quality of people or communities, the quality of human resources, health and social welfare that are carried through the spacing and number of births of children ideal.

In 2022 the new birth planning participants in Sintang was 54.817 couples. While active family birth planning participants totaled 42,494 couples compared with the number of couples of reproductive age (EFA) as many as 60,338 couples.

Sebagai indikator keamanan, maka statistik kriminal perlu diamati dari waktu ke waktu, karena semakin tinggi frekuensi tindak kriminal akan merupakan ancaman yang serius terhadap keamanan dan ketertiban masyarakat.

Secara umum tindak kriminal yang terjadi dalam masyarakat Kabupaten Sintang, seperti laporan Polres Sintang pada tahun 2022 yang terbanyak adalah kasus curat yaitu sebanyak 36 kasus dan diikuti oleh curanmor, penganiayaan biasa, penggelapan, dan perlindungan anak.

Pada tahun 2022, persentase penduduk miskin di Kabupaten Sintang adalah sebanyak 8,57 persen. Jumlah ini menurun dari tahun 2021 yaitu sebesar 9,28 persen. Indeks kedalaman kemiskinan Kabupaten Sintang berada pada angka 1,56; meningkat dari tahun 2021 yang artinya jarak antara pengeluaran masyarakat miskin makin besar dari garis kemiskinan. Selain itu, indeks keparahan kemiskinan Kabupaten Sintang pada tahun 2022 berada pada angka 0,44; meningkat dari tahun 2021.

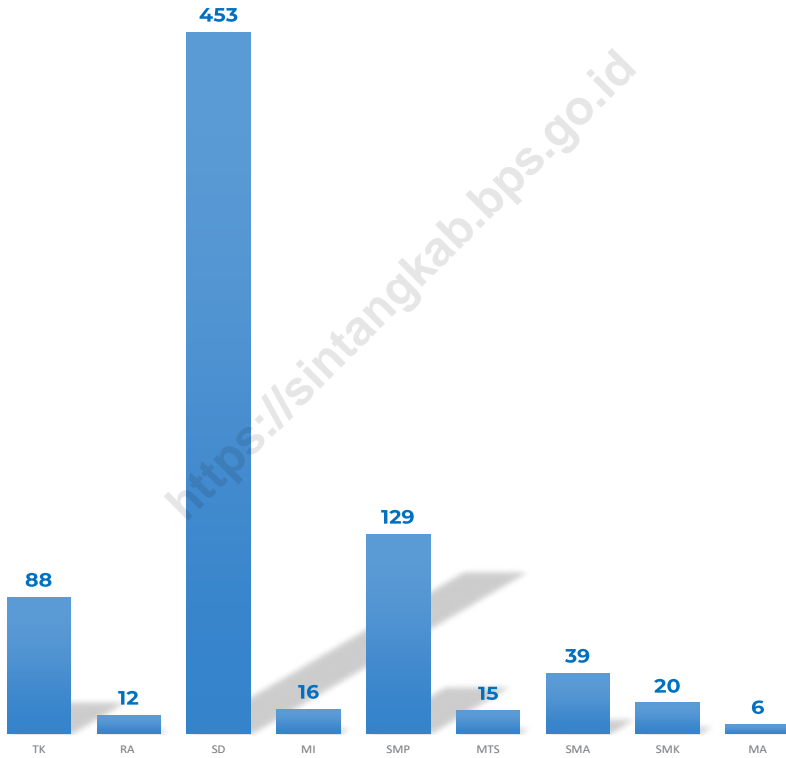
As an indicator of security, crime statistics will be observed from time to time, because the higher frequency of crime would constitute a serious threat to security and public order.

In general, the criminal acts that occurred in the Sintang District community, such as the Sintang District Police report in 2022, were the most common crimes, which were 36 cases and were followed by usual stolen motorbike, harassment, embezzlement and child protection.

In 2022, the percentage of poor people in Sintang Regency was 8.57 percent. This number decreased from 2021 which was 9.28 percent. The poverty depth index of Sintang Regency is 1.56; increased from 2021. It means that the distance between the expenditure of the poor from the poverty line is getting greater. Furthermore, the poverty severity index of Sintang Regency in 2022 was at 0.44; increased from 2021.

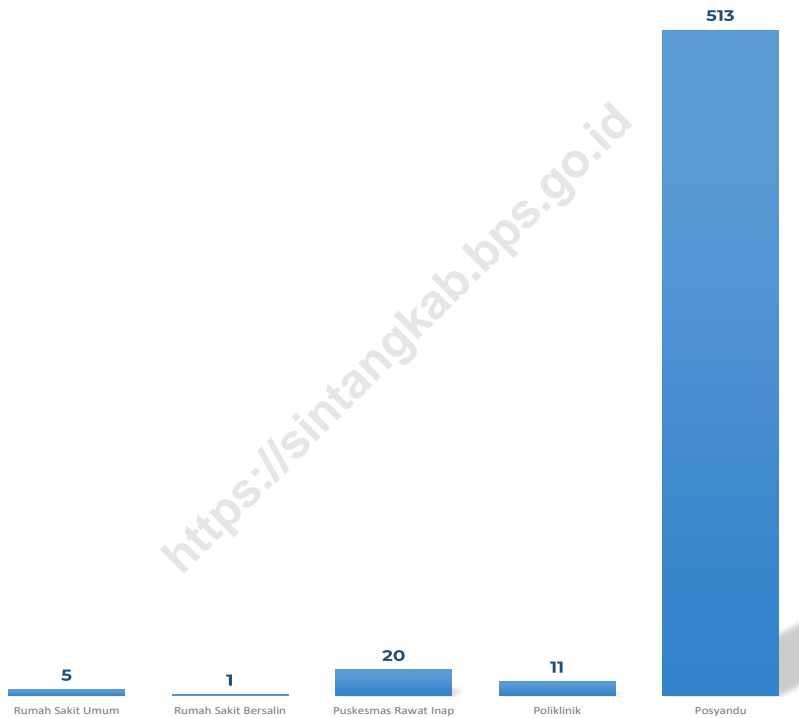
Gambar 4.1
Figures

Banyaknya Sekolah di Kabupaten Sintang, 2022
Number of Schools in Sintang Regency, 2022



Sumber/Source : Kementerian Pendidikan, Kebudayaan, Riset, dan Teknologi, Data Semester Ganji/Ministry of Education, Culture, Research, and Technology, Odd semester report data

Gambar 4.2 Jumlah Fasilitas Kesehatan di Kabupaten Sintang, 2022
Figures Number of Health Facilities in Sintang Regency, 2022



Sumber/Source : Dinas Kesehatan Kabupaten Sintang

4.1 PENDIDIKAN EDUCATION

Tabel 4.1.1 Jumlah Sekolah, Guru, dan Murid Taman Kanak-Kanak (TK) di Bawah Kementerian Pendidikan, Kebudayaan, Riset, dan Teknologi Menurut Kecamatan di Kabupaten Sintang, 2021/2022 dan 2022/2023
Number of Schools, Teachers, and Pupils in Kindergarten Under The Ministry of Education, Culture, Research, and Technology by Subdistrict in Sintang Regency 2021/2022 and 2022/2023

Kecamatan Subdistrict	Sekolah/Schools					
	Negeri/Public		Swasta/Private		Jumlah/Total	
	2021/2022	2022/2023	2021/2022	2022/2023	2021/2022	2022/2023
(1)	(2)	(3)	(4)	(5)	(6)	(7)
Serawai	-	-	2	-	2	-
Ambalau	-	-	-	-	-	-
Kayan Hulu	-	-	1	-	1	-
Sepauk	-	-	12	-	12	-
Tempunak	-	-	9	-	9	-
Sungai Tebelian	-	-	14	-	14	-
Sintang	2	-	29	-	31	-
Dedai	-	-	2	-	2	-
Kayan Hilir	-	-	2	-	2	-
Kelam Permai	-	-	-	-	-	-
Binjai Hulu	-	-	6	-	6	-
Ketungau Hilir	-	-	-	-	-	-
Ketungau Tengah	-	-	5	-	5	-
Ketungau Hulu	-	-	4	-	4	-
Kabupaten Sintang	2	-	86	-	88	-

Lanjutan Tabel/*Continued Table 4.1.1*

Kecamatan Subdistrict	Guru ¹ /Teachers ¹					
	Negeri/Public		Swasta/Private		Jumlah/Total	
	2021/2022	2022/2023	2021/2022	2022/2023	2021/2022	2022/2023
(1)	(8)	(9)	(10)	(11)	(12)	(13)
Serawai	-		4		4	
Ambalau	-		-		-	
Kayan Hulu	-		3		3	
Sepauk	-		28		28	
Tempunak	-		26		26	
Sungai Tebelian	-		37		37	
Sintang	17		126		143	
Dedai	-		6		6	
Kayan Hilir	-		6		6	
Kelam Permai	-		-		-	
Binjai Hulu	-		19		19	
Ketungau Hilir	-		-		-	
Ketungau Tengah	-		18		18	
Ketungau Hulu	-		10		10	
Kabupaten Sintang	17		283		300	

Lanjutan Tabel/*Continued Table 4.1.1*

Kecamatan Subdistrict	Murid/Pupils					
	Negeri/Public		Swasta/Private		Jumlah/Total	
	2021/2022	2022/2023	2021/2022	2022/2023	2021/2022	2022/2023
(1)	(14)	(15)	(16)	(17)	(18)	(19)
Serawai	-		56		56	
Ambalau	-		-		-	
Kayan Hulu	-		33		33	
Sepauk	-		341		341	
Tempunak	-		225		225	
Sungai Tebelian	-		369		369	
Sintang	239		947		1 186	
Dedai	-		44		44	
Kayan Hilir	-		58		58	
Kelam Permai	-		-		-	
Binjai Hulu	-		153		153	
Ketungau Hilir	-		-		-	
Ketungau Tengah	-		189		189	
Ketungau Hulu	-		92		92	
Kabupaten Sintang	239		2507		2746	

Catatan/Note: ¹ Jumlah guru termasuk kepala sekolah dan guru/*The total of teachers including headmaster and teacher*
 Sumber/Source: Kementerian Pendidikan, Kebudayaan, Riset, dan Teknologi, Data Semester Ganjil/*Ministry of Education, Culture, Research, and Technology, Odd semester report data*

Tabel
Table 4.1.2

Jumlah Sekolah, Guru, dan Murid Raudatul Athfal (RA) di Bawah Kementerian Agama Menurut Kecamatan di Kabupaten Sintang 2021/2022 dan 2022/2023
Number of Schools, Teachers, and Pupils in Raudatul Athfal (RA) Under The Ministry of Religious Affairs by Subdistrict in Sintang Regency, 2021/2022 and 2022/2023

Kecamatan Subdistrict	Sekolah/Schools		Guru/Teachers		Murid/Pupils	
	2021/2022	2022/2023	2021/2022	2022/2023	2021/2022	2022/2023
(1)	(2)	(3)	(4)	(5)	(6)	(7)
Serawai	-	-	-	-	-	-
Ambalau	-	-	-	-	-	-
Kayan Hulu	-	-	-	-	-	-
Sepauk	2	2	8	8	85	89
Tempunak	3	4	7	9	46	77
Sungai Tebelian	4	4	13	9	47	73
Sintang	1	1	20	20	151	172
Dedai	1	1	2	3	10	21
Kayan Hilir	-	-	-	-	-	-
Kelam Permai	-	-	-	-	-	-
Binjai Hulu	-	-	-	-	-	-
Ketungau Hilir	-	-	-	-	-	-
Ketungau Tengah	-	-	-	-	-	-
Ketungau Hulu	-	-	-	-	-	-
Kabupaten Sintang	11	12	50	49	339	432

Catatan/Note: Seluruh Raudatul Athfal (RA) berstatus swasta/All Raudatul Athfal (RA) are private
 Sumber/Source: Kementerian Agama, Data Semester Ganjil ((tahun))

Tabel
Table 4.1.3

Jumlah Sekolah, Guru, dan Murid Sekolah Dasar (SD) di Bawah Kementerian Pendidikan, Kebudayaan, Riset, dan Teknologi Menurut Kecamatan di Kabupaten Sintang, 2021/2022 dan 2022/2023
Number of Schools, Teachers, and Pupils in Elementary Schools Under The Ministry of Education, Culture, Research, and Technology by Subdistrict in Sintang Regency, 2021/2022 and 2022/2023

Kecamatan Subdistrict	Sekolah/Schools					
	Negeri/Public		Swasta/Private		Jumlah/Total	
	2021/2022	2022/2023	2021/2022	2022/2023	2021/2022	2022/2023
(1)	(2)	(3)	(4)	(5)	(6)	(7)
Serawai	29	29	-	-	29	29
Ambalau	28	28	-	-	28	28
Kayan Hulu	34	34	-	-	34	34
Sepauk	44	44	-	-	44	44
Tempunak	27	27	-	-	27	27
Sungai Tebelian	30	29	3	3	33	32
Sintang	28	29	6	7	35	36
Dedai	28	28	-	-	28	28
Kayan Hilir	34	35	-	-	34	35
Kelam Permai	18	19	-	-	19	19
Binjai Hulu	11	11	1	1	12	12
Ketungau Hilir	40	41	1	1	41	42
Ketungau Tengah	49	53	-	-	49	53
Ketungau Hulu	34	34	-	-	34	34
Kabupaten Sintang	434	441	11	12	445	453

Lanjutan Tabel/*Continued Table 4.1.3*

Kecamatan Subdistrict	Guru ¹ /Teachers ¹					
	Negeri/Public		Swasta/Private		Jumlah/Total	
	2021/2022	2022/2023	2021/2022	2022/2023	2021/2022	2022/2023
(1)	(8)	(9)	(10)	(11)	(12)	(13)
Serawai	220	215	-	-	220	215
Ambalau	182	175	-	-	182	175
Kayan Hulu	219	234	-	-	219	234
Sepauk	334	331	-	-	334	331
Tempunak	212	220	-	-	212	220
Sungai Tebelian	268	272	20	25	288	297
Sintang	444	436	77	110	521	546
Dedai	243	240	-	-	243	240
Kayan Hilir	262	274	-	-	262	274
Kelam Permai	143	149	-	-	143	149
Binjai Hulu	96	103	6	8	102	111
Ketungau Hilir	223	232	3	3	226	235
Ketungau Tengah	353	361	-	-	353	361
Ketungau Hulu	231	237	-	-	231	237
Kabupaten Sintang	3 430	3479	106	146	3 536	3625

Lanjutan Tabel/*Continued Table 4.1.3*

Kecamatan Subdistrict	Murid/Pupils					
	Negeri/Public		Swasta/Private		Jumlah/Total	
	2021/2022	2022/2023	2021/2022	2022/2023	2021/2022	2022/2023
(1)	(14)	(15)	(16)	(17)	(18)	(19)
Serawai	3 243	3 163	-	-	3 243	3 163
Ambalau	2 056	1 830	-	-	2 056	1 830
Kayan Hulu	3 188	3 016	-	-	3 188	3 016
Sepauk	6 628	6 372	-	-	6 628	6 372
Tempunak	3 721	3 722	-	-	3 721	3 722
Sungai Tebelian	3 963	3 769	174	208	4 137	3 977
Sintang	7 012	6 852	1 925	1 788	8 937	8 640
Dedai	3 546	3 456	-	-	3 546	3 456
Kayan Hilir	3 474	3 406	-	-	3 474	3 406
Kelam Permai	2 142	2 216	-	-	2 142	2 216
Binjai Hulu	1 618	1 549	50	87	1 668	1 636
Ketungau Hilir	3 320	3 321	22	14	3 342	3 335
Ketungau Tengah	4 610	4 598	-	-	4 610	4 598
Ketungau Hulu	3 064	3 111	-	-	3 064	3 111
Kabupaten Sintang	51 585	50 381	2 171	2 097	53 756	52 478

Catatan/Note: ¹ Jumlah guru termasuk kepala sekolah dan guru/*The total of teachers including headmaster and teacher*
 Sumber/Source: Kementerian Pendidikan, Kebudayaan, Riset, dan Teknologi, Sistem Data Pokok Pendidikan, data semester ganjil/
 Ministry of Education, Culture, Research, and Technology, Basic Education Data System, odd semester

Tabel
Table 4.1.4

Jumlah Sekolah, Guru, dan Murid Madrasah Ibtidaiyah (MI) di Bawah Kementerian Agama Menurut Kecamatan di Kabupaten Sintang, 2021/2022 dan 2022/2023
Number of Schools, Teachers, and Pupils in Madrasah Ibtidaiyah (MI) Under The Ministry of Religious Affairs by Subdistrict in Sintang Regency/Municipality, 2021/2022 and 2022/2023

Kecamatan Subdistrict	Sekolah/Schools					
	Negeri/Public		Swasta/Private		Jumlah/Total	
	2021/2022	2022/2023	2021/2022	2022/2023	2021/2022	2022/2023
(1)	(2)	(3)	(4)	(5)	(6)	(7)
Serawai	-	-	-	-	-	-
Ambalau	-	-	-	-	-	-
Kayan Hulu	-	-	-	-	-	-
Sepauk	-	-	3	3	3	3
Tempunak	-	-	-	-	-	-
Sungai Tebelian	-	-	6	6	6	6
Sintang	1	1	4	4	5	5
Dedai	-	-	-	-	-	-
Kayan Hilir	-	-	-	-	-	-
Kelam Permai	-	-	-	-	-	-
Binjai Hulu	-	-	2	2	2	2
Ketungau Hilir	-	-	-	-	-	-
Ketungau Tengah	-	-	-	-	-	-
Ketungau Hulu	-	-	-	-	-	-
Kabupaten Sintang	1	1	15	15	16	16

Lanjutan Tabel/*Continued Table* 4.1.4

Kecamatan Subdistrict	Guru/Teachers					
	Negeri/Public		Swasta/Private		Jumlah/Total	
	2021/2022	2022/2023	2021/2022	2022/2023	2021/2022	2022/2023
(1)	(8)	(9)	(10)	(11)	(12)	(13)
Serawai	-	-	-	-	-	-
Ambalau	-	-	-	-	-	-
Kayan Hulu	-	-	-	-	-	-
Sepauk	-	-	25	24	25	24
Tempunak	-	-	-	-	-	-
Sungai Tebelian	-	-	36	45	36	45
Sintang	47	49	60	56	107	105
Dedai	-	-	-	-	-	-
Kayan Hilir	-	-	-	-	-	-
Kelam Permai	-	-	-	-	-	-
Binjai Hulu	-	-	4	9	4	9
Ketungau Hilir	-	-	-	-	-	-
Ketungau Tengah	-	-	-	-	-	-
Ketungau Hulu	-	-	-	-	-	-
Kabupaten Sintang	47	49	125	134	172	183

Lanjutan Tabel/Continued Table 4.1.4

Kecamatan Subdistrict	Murid/Pupils					
	Negeri/Public		Swasta/Private		Jumlah/Total	
	2021/2022	2022/2023	2021/2022	2022/2023	2021/2022	2022/2023
(1)	(14)	(15)	(16)	(17)	(18)	(19)
Serawai	-	-	-	-	-	-
Ambalau	-	-	-	-	-	-
Kayan Hulu	-	-	-	-	-	-
Sepauk	-	-	501	475	501	475
Tempunak	-	-	-	-	-	-
Sungai Tebelian	-	-	498	546	498	546
Sintang	800	801	918	971	1 718	1 772
Dedai	-	-	-	-	-	-
Kayan Hilir	-	-	-	-	-	-
Kelam Permai	-	-	-	-	-	-
Binjai Hulu	-	-	7	33	7	33
Ketungau Hilir	-	-	-	-	-	-
Ketungau Tengah	-	-	-	-	-	-
Ketungau Hulu	-	-	-	-	-	-
Kabupaten Sintang	800	801	1 924	2 025	2 724	2 826

Catatan/Note:

Sumber/Source: Kementerian Agama, EMIS, Data Semester Ganjil/Ministry of Religious Affairs, EMIS, Odd semester report data

Tabel
Table 4.1.5

Jumlah Sekolah, Guru, dan Murid Sekolah Menengah Pertama (SMP) di Bawah Kementerian Pendidikan, Kebudayaan, Riset, dan Teknologi Menurut Kecamatan di Kabupaten Sintang, 2021/2022 dan 2022/2023
Number of Schools, Teachers, and Pupils in Junior High Schools Under The Ministry of Education, Culture, Research, and Technology by Subdistrict in Sintang Regency, 2021/2022 and 2022/2023

Kecamatan Subdistrict	Sekolah/Schools					
	Negeri/Public		Swasta/Private		Jumlah/Total	
	2021/2022	2022/2023	2021/2022	2022/2023	2021/2022	2022/2023
(1)	(2)	(3)	(4)	(5)	(6)	(7)
Serawai	6	6	2	2	8	8
Ambalau	6	6	-	-	6	6
Kayan Hulu	8	8	-	-	8	8
Sepauk	12	12	-	-	12	12
Tempunak	9	9	-	-	9	9
Sungai Tebelian	6	6	3	4	9	10
Sintang	9	9	8	8	17	17
Dedai	8	8	-	-	8	8
Kayan Hilir	10	10	-	-	10	10
Kelam Permai	6	6	-	-	6	6
Binjai Hulu	2	2	1	1	3	3
Ketungau Hilir	8	8	1	1	9	9
Ketungau Tengah	13	13	-	-	13	13
Ketungau Hulu	10	10	-	-	10	10
Kabupaten Sintang	113	113	15	16	128	129

Lanjutan Tabel/*Continued Table 4.1.5*

Kecamatan Subdistrict	Guru ¹ /Teachers ¹					
	Negeri/Public		Swasta/Private		Jumlah/Total	
	2021/2022	2022/2023	2021/2022	2022/2023	2021/2022	2022/2023
(1)	(8)	(9)	(10)	(11)	(12)	(13)
Serawai	52	54	18	17	70	71
Ambalau	51	51	-	-	51	51
Kayan Hulu	86	81	-	-	86	81
Sepauk	142	140	-	-	142	140
Tempunak	112	107	-	-	112	107
Sungai Tebelian	89	91	25	38	114	129
Sintang	229	226	82	72	311	298
Dedai	110	112	-	-	110	112
Kayan Hilir	110	127	-	-	110	127
Kelam Permai	64	64	-	-	64	64
Binjai Hulu	29	28	8	9	37	37
Ketungau Hilir	69	74	6	7	75	81
Ketungau Tengah	123	126	-	-	123	126
Ketungau Hulu	94	95	-	-	94	95
Kabupaten Sintang	1 360	1 376	139	143	1 499	1 519

Lanjutan Tabel/*Continued Table* 4.1.5

Kecamatan Subdistrict	Murid/Pupils					
	Negeri/Public		Swasta/Private		Jumlah/Total	
	2021/2022	2022/2023	2021/2022	2022/2023	2021/2022	2022/2023
(1)	(14)	(15)	(16)	(17)	(18)	(19)
Serawai	909	852	398	353	1 307	1 205
Ambalau	739	717	-	-	739	717
Kayan Hulu	1 087	1 003	-	-	1 087	1 003
Sepauk	2 159	2 204	-	-	2 159	2 204
Tempunak	1 515	1 440	-	-	1 515	1 440
Sungai Tebelian	1 171	1 219	410	430	1 581	1 649
Sintang	3 138	3 211	977	1 013	4 115	4 224
Dedai	1 388	1 357	-	-	1 388	1 357
Kayan Hilir	1 341	1 272	-	-	1 341	1 272
Kelam Permai	1 008	990	-	-	1 008	990
Binjai Hulu	461	417	34	45	495	462
Ketungau Hilir	1 078	999	43	41	1 121	1 040
Ketungau Tengah	2 047	1 930	-	-	2 047	1 930
Ketungau Hulu	1 334	1 211	-	-	1 334	1 211
Kabupaten Sintang	19 375	18 822	1 862	1 882	21 237	20 704

Catatan/Note: ¹ Jumlah guru termasuk kepala sekolah dan guru/*The total of teachers including headmaster and teacher*
 Sumber/Source: Kementerian Pendidikan, Kebudayaan, Riset, dan Teknologi, data semester ganjil/*Ministry of Education, Culture, Research, and Technology, Basic Education Data System, odd semester report data*

Tabel
Table 4.1.6

Jumlah Sekolah, Guru, dan Murid Madrasah Tsanawiyah (MTs) di Bawah Kementerian Agama Menurut Kecamatan di Kabupaten Sintang, 2021/2022 dan 2022/2023
Number of Schools, Teachers, and Pupils in Madrasah Tsanawiyah (MTs) Under The Ministry of Religious Affairs by Subdistrict in Sintang Regency/Municipality, 2021/2022 and 2022/2023

Kecamatan Subdistrict	Sekolah/Schools					
	Negeri/Public		Swasta/Private		Jumlah/Total	
	2021/2022	2022/2023	2021/2022	2022/2023	2021/2022	2022/2023
(1)	(2)	(3)	(4)	(5)	(6)	(7)
Serawai	-	-	2	2	2	2
Ambalau	-	-	-	-	-	-
Kayan Hulu	-	-	-	-	-	-
Sepauk	-	-	3	3	3	3
Tempunak	-	-	1	1	1	1
Sungai Tebelian	-	-	2	2	2	2
Sintang	1	1	3	3	4	4
Dedai	-	-	1	1	1	1
Kayan Hilir	-	-	-	-	-	-
Kelam Permai	-	-	-	-	-	-
Binjai Hulu	-	-	2	2	2	2
Ketungau Hilir	-	-	-	-	-	-
Ketungau Tengah	-	-	-	-	-	-
Ketungau Hulu	-	-	-	-	-	-
Kabupaten Sintang	1	1	14	14	15	15

Lanjutan Tabel/*Continued Table* 4.1.6

Kecamatan Subdistrict	Guru/Teachers					
	Negeri/Public		Swasta/Private		Jumlah/Total	
	2021/2022	2022/2023	2021/2022	2022/2023	2021/2022	2022/2023
(1)	(8)	(9)	(10)	(11)	(12)	(13)
Serawai	-	-	23	27	23	27
Ambalau	-	-	-	-	-	-
Kayan Hulu	-	-	-	-	-	-
Sepauk	-	-	12	21	12	21
Tempunak	-	-	13	14	13	14
Sungai Tebelian	-	-	36	35	36	35
Sintang	51	53	37	15	88	68
Dedai	-	-	8	39	8	39
Kayan Hilir	-	-	-	-	-	-
Kelam Permai	-	-	-	-	-	-
Binjai Hulu	-	-	25	20	25	20
Ketungau Hilir	-	-	-	-	-	-
Ketungau Tengah	-	-	-	-	-	-
Ketungau Hulu	-	-	-	-	-	-
Kabupaten Sintang	51	53	154	171	205	224

Lanjutan Tabel/*Continued Table 4.1.6*

Kecamatan Subdistrict	Murid/Pupils					
	Negeri/Public		Swasta/Private		Jumlah/Total	
	2021/2022	2022/2023	2021/2022	2022/2023	2021/2022	2022/2023
(1)	(14)	(15)	(16)	(17)	(18)	(19)
Serawai	-	-	169	148	169	148
Ambalau	-	-	-	-	-	-
Kayan Hulu	-	-	-	-	-	-
Sepauk	-	-	162	134	162	134
Tempunak	-	-	89	113	89	113
Sungai Tebelian	-	-	512	533	512	533
Sintang	791	857	405	127	1 196	984
Dedai	-	-	41	306	41	306
Kayan Hilir	-	-	-	-	-	-
Kelam Permai	-	-	-	-	-	-
Binjai Hulu	-	-	149	165	149	165
Ketungau Hilir	-	-	-	-	-	-
Ketungau Tengah	-	-	-	-	-	-
Ketungau Hulu	-	-	-	-	-	-
Kabupaten Sintang	791	857	1 527	1 526	2 318	2 383

Catatan/Note:

Sumber/Source: Kementerian Agama, EMIS, Data Semester Ganjil/Ministry of Religious Affairs, EMIS, Odd semester report data

Tabel
Table 4.1.7

Jumlah Sekolah, Guru, dan Murid Sekolah Menengah Atas (SMA) di Bawah Kementerian Pendidikan, Kebudayaan, Riset, dan Teknologi Menurut Kecamatan di Kabupaten Sintang, 2021/2022 dan 2022/2023
Number of Schools, Teachers, and Pupils in Senior High School Under The Ministry of Education, Culture, Research, and Technology by Subdistrict in Sintang Regency, 2021/2022 and 2022/2023

Kecamatan Subdistrict	Sekolah/Schools					
	Negeri/Public		Swasta/Private		Jumlah/Total	
	2021/2022	2022/2023	2021/2022	2022/2023	2021/2022	2022/2023
(1)	(2)	(3)	(4)	(5)	(6)	(7)
Serawai	1	1	-	-	1	1
Ambalau	1	1	-	-	1	1
Kayan Hulu	2	2	-	-	2	2
Sepauk	2	2	1	1	3	3
Tempunak	3	3	-	-	3	3
Sungai Tebelian	1	1	1	1	2	2
Sintang	4	4	8	8	12	12
Dedai	2	2	-	-	2	2
Kayan Hilir	2	3	-	-	2	3
Kelam Permai	2	2	-	-	2	2
Binjai Hulu	1	1	1	1	2	2
Ketungau Hilir	1	1	1	1	2	2
Ketungau Tengah	3	3	-	-	3	3
Ketungau Hulu	1	1	-	-	1	1
Kabupaten Sintang	26	27	12	12	38	39

Lanjutan Tabel/Continued Table 4.1.7

Kecamatan Subdistrict	Guru ¹ /Teachers ¹					
	Negeri/Public		Swasta/Private		Jumlah/Total	
	2021/2022	2022/2023	2021/2022	2022/2023	2021/2022	2022/2023
(1)	(8)	(9)	(10)	(11)	(12)	(13)
Serawai	22	28	-	-	22	28
Ambalau	15	16	-	-	15	16
Kayan Hulu	21	27	-	-	21	27
Sepauk	42	48	5	5	47	53
Tempunak	43	50	-	-	43	50
Sungai Tebelian	29	29	6	7	35	36
Sintang	132	133	111	117	243	250
Dedai	17	21	-	-	17	21
Kayan Hilir	29	32	-	-	29	32
Kelam Permai	32	39	-	-	32	39
Binjai Hulu	19	18	8	7	27	25
Ketungau Hilir	9	16	7	9	16	25
Ketungau Tengah	37	55	-	-	37	55
Ketungau Hulu	16	21	-	-	16	21
Kabupaten Sintang	463	533	137	145	600	678

Lanjutan Tabel/*Continued Table 4.1.7*

Kecamatan Subdistrict	Murid/Pupils					
	Negeri/Public		Swasta/Private		Jumlah/Total	
	2021/2022	2022/2023	2021/2022	2022/2023	2021/2022	2022/2023
(1)	(14)	(15)	(16)	(17)	(18)	(19)
Serawai	552	565	-	-	552	565
Ambalau	352	319	-	-	352	319
Kayan Hulu	503	509	-	-	503	509
Sepauk	821	785	11	23	832	808
Tempunak	508	502	-	-	508	502
Sungai Tebelian	515	524	127	56	642	580
Sintang	2 513	2 487	1 586	1 482	4 099	3 969
Dedai	204	239	-	-	204	239
Kayan Hilir	455	493	-	-	455	493
Kelam Permai	499	516	-	-	499	516
Binjai Hulu	291	277	47	53	338	330
Ketungau Hilir	244	216	46	48	290	264
Ketungau Tengah	765	653	-	-	765	653
Ketungau Hulu	495	437	-	-	495	437
Kabupaten Sintang	8 717	8 522	1 817	1 662	10 534	10 184

Catatan/Note: ¹ Jumlah guru termasuk kepala sekolah dan guru/*The total of teachers including headmaster and teacher*
 Sumber/Source: Kementerian Pendidikan, Kebudayaan, Riset, dan Teknologi, data semester ganjil/*Ministry of Education, Culture, Research, and Technology, Basic Education Data System, odd semester report data*

Tabel
Table 4.1.8

Jumlah Sekolah, Guru, dan Murid Sekolah Menengah Kejuruan (SMK) di Bawah Kementerian Pendidikan, Kebudayaan, Riset, dan Teknologi Menurut Kecamatan di Kabupaten Sintang, 2021/2022 dan 2022/2023
Number of Schools, Teachers, and Pupils in Vocational High Schools Under The Ministry of Education, Culture, Research, and Technology by Subdistrict in Sintang Regency, 2021/2022 and 2022/2023

Kecamatan Subdistrict	Sekolah/Schools					
	Negeri/Public		Swasta/Private		Jumlah/Total	
	2021/2022	2022/2023	2021/2022	2022/2023	2021/2022	2022/2023
(1)	(2)	(3)	(4)	(5)	(6)	(7)
Serawai	1	1	-	-	1	1
Ambalau	-	-	-	-	-	-
Kayan Hulu	-	-	-	-	-	-
Sepauk	1	1	-	-	1	1
Tempunak	-	-	-	-	-	-
Sungai Tebelian	1	1	3	3	4	4
Sintang	1	1	5	5	6	6
Dedai	1	1	-	-	1	1
Kayan Hilir	1	1	-	-	1	1
Kelam Permai	1	1	-	-	1	1
Binjai Hulu	-	-	1	1	1	1
Ketungau Hilir	-	-	-	-	-	-
Ketungau Tengah	1	2	-	-	1	2
Ketungau Hulu	1	1	1	1	2	2
Kabupaten Sintang	9	10	10	10	19	20

Lanjutan Tabel/*Continued Table* 4.1.8

Kecamatan Subdistrict	Guru ¹ /Teachers ¹					
	Negeri/Public		Swasta/Private		Jumlah/Total	
	2021/2022	2022/2023	2021/2022	2022/2023	2021/2022	2022/2023
(1)	(8)	(9)	(10)	(11)	(12)	(13)
Serawai	13	18	-	-	13	18
Ambalau	-	-	-	-	-	-
Kayan Hulu	-	-	-	-	-	-
Sepauk	24	31	-	-	24	31
Tempunak	-	-	-	-	-	-
Sungai Tebelian	12	20	32	48	44	68
Sintang	100	91	113	98	213	189
Dedai	9	13	-	-	9	13
Kayan Hilir	14	27	-	-	14	27
Kelam Permai	41	40	-	-	41	40
Binjai Hulu	-	-	10	12	10	12
Ketungau Hilir	-	-	-	-	-	-
Ketungau Tengah	27	37	-	-	27	37
Ketungau Hulu	9	13	3	3	12	16
Kabupaten Sintang	249	290	158	161	407	451

Lanjutan Tabel/Continued Table 4.1.8

Kecamatan Subdistrict	Murid/Pupils					
	Negeri/Public		Swasta/Private		Jumlah/Total	
	2021/2022	2022/2023	2021/2022	2022/2023	2021/2022	2022/2023
(1)	(14)	(15)	(16)	(17)	(18)	(19)
Serawai	274	275	-	-	274	275
Ambalau	-	-	-	-	-	-
Kayan Hulu	-	-	-	-	-	-
Sepauk	840	575	-	-	840	575
Tempunak	-	-	-	-	-	-
Sungai Tebelian	243	235	348	392	591	627
Sintang	3 011	2 030	1 692	1 375	4 703	3 405
Dedai	138	136	-	-	138	136
Kayan Hilir	399	379	-	-	399	379
Kelam Permai	1 019	1 007	-	-	1 019	1 007
Binjai Hulu	-	-	23	27	23	27
Ketungau Hilir	-	-	-	-	-	-
Ketungau Tengah	897	977	-	-	897	977
Ketungau Hulu	103	129	7	14	110	143
Kabupaten Sintang	6 924	5 743	2 070	1 808	8 994	7 551

Catatan/Note: ¹ Guru yang mengajar di 2 sekolah atau lebih dihitung di masing-masing sekolah. Jumlah guru termasuk kepala sekolah dan guru/The teacher who taught in two schools or more counted in every school. The total of teachers including headmaster and teacher

Sumber/Source: Kementerian Pendidikan, Kebudayaan, Riset, dan Teknologi, data semester ganjil/Ministry of Education, Culture, Research, and Technology, Basic Education Data System, odd semester report data

Tabel
Table 4.1.9

Jumlah Sekolah, Guru, dan Murid Madrasah Aliyah (MA) di Bawah Kementerian Agama Menurut Kecamatan di Kabupaten Sintang, 2021/2022 dan 2022/2023
Number of Schools, Teachers, and Pupils in Madrasah Aliyah (MA) Under the Ministry of Religious Affairs by Subdistrict in Sintang Regency, 2021/2022 and 2022/2023

Kecamatan Subdistrict	Sekolah/Schools					
	Negeri/Public		Swasta/Private		Jumlah/Total	
	2021/2022	2022/2023	2021/2022	2022/2023	2021/2022	2022/2023
(1)	(2)	(3)	(4)	(5)	(6)	(7)
Serawai	-	-	-	-	-	-
Ambalau	-	-	-	-	-	-
Kayan Hulu	-	-	-	-	-	-
Sepauk	-	-	1	1	1	1
Tempunak	-	-	-	-	-	-
Sungai Tebelian	-	-	2	2	2	2
Sintang	1	1	2	2	3	3
Dedai	-	-	-	-	-	-
Kayan Hilir	-	-	-	-	-	-
Kelam Permai	-	-	-	-	-	-
Binjai Hulu	-	-	-	-	-	-
Ketungau Hilir	-	-	-	-	-	-
Ketungau Tengah	-	-	-	-	-	-
Ketungau Hulu	-	-	-	-	-	-
Kabupaten Sintang	1	1	5	5	6	6

Lanjutan Tabel/Continued Table 4.1.9

Kecamatan Subdistrict	Guru/Teachers					
	Negeri/Public		Swasta/Private		Jumlah/Total	
	2021/2022	2022/2023	2021/2022	2022/2023	2021/2022	2022/2023
(1)	(8)	(9)	(10)	(11)	(12)	(13)
Serawai	-	-	-	-	-	-
Ambalau	-	-	-	-	-	-
Kayan Hulu	-	-	-	-	-	-
Sepauk	-	-	9	7	9	7
Tempunak	-	-	-	-	-	-
Sungai Tebelian	-	-	31	64	31	64
Sintang	56	58	33	10	89	68
Dedai	-	-	-	-	-	-
Kayan Hilir	-	-	-	-	-	-
Kelam Permai	-	-	-	-	-	-
Binjai Hulu	-	-	-	-	-	-
Ketungau Hilir	-	-	-	-	-	-
Ketungau Tengah	-	-	-	-	-	-
Ketungau Hulu	-	-	-	-	-	-
Kabupaten Sintang	56	58	73	81	129	139

Lanjutan Tabel/*Continued Table 4.1.9*

Kecamatan Subdistrict	Murid/Pupils					
	Negeri/Public		Swasta/Private		Jumlah/Total	
	2021/2022	2022/2023	2021/2022	2022/2023	2021/2022	2022/2023
(1)	(14)	(15)	(16)	(17)	(18)	(19)
Serawai	-	-	-	-	-	-
Ambalau	-	-	-	-	-	-
Kayan Hulu	-	-	-	-	-	-
Sepauk	-	-	32	29	32	29
Tempunak	-	-	-	-	-	-
Sungai Tebelian	-	-	223	398	223	398
Sintang	877	828	237	65	1 114	893
Dedai	-	-	-	-	-	-
Kayan Hilir	-	-	-	-	-	-
Kelam Permai	-	-	-	-	-	-
Binjai Hulu	-	-	-	-	-	-
Ketungau Hilir	-	-	-	-	-	-
Ketungau Tengah	-	-	-	-	-	-
Ketungau Hulu	-	-	-	-	-	-
Kabupaten Sintang	877	828	492	492	1 369	1 320

Catatan/Note: ...

Sumber/Source: Kementerian Agama, EMIS, Data Semester Ganjil/Ministry of Religious Affairs, EMIS, Odd semester report data

Tabel 4.1.10 Jumlah Desa¹/Kelurahan yang Memiliki Fasilitas Sekolah Menurut Kecamatan dan Tingkat Pendidikan di Kabupaten Sintang, 2019–2021
Number of Villages¹/Kelurahan Having Educational Facilities by Subdistrict and Educational Level in Sintang Regency, 2019–2021

Kecamatan Subdistrict	SD Primary School		
	2019	2020	2021
(1)	(2)	(3)	(4)
Serawai	29	33	29
Ambalau	27	27	26
Kayan Hulu	28	28	27
Sepauk	38	40	33
Tempunak	24	24	24
Sungai Tebelian	25	25	25
Sintang	24	25	23
Dedai	26	27	27
Kayan Hilir	26	32	32
Kelam Permai	24	14	15
Binjai Hulu	11	11	9
Ketungau Hilir	24	24	24
Ketungau Tengah	28	28	25
Ketungau Hulu	27	27	27
Kabupaten Sintang	361	365	346

Lanjutan Tabel/*Continued Table* 4.1.10

Kecamatan Subdistrict	SMP Junior High School		
	2019	2020	2021
(1)	(5)	(6)	(7)
Serawai	9	9	8
Ambalau	6	6	6
Kayan Hulu	8	8	8
Sepauk	13	13	13
Tempunak	9	10	9
Sungai Tebelian	6	6	7
Sintang	12	12	12
Dedai	9	9	9
Kayan Hilir	8	10	10
Kelam Permai	5	6	6
Binjai Hulu	3	2	2
Ketungau Hilir	9	12	9
Ketungau Tengah	11	12	11
Ketungau Hulu	10	10	10
Kabupaten Sintang	118	125	120

Lanjutan Tabel/*Continued Table* 4.1.10

Kecamatan Subdistrict	SMA Senior High School		
	2019	2020	2021
(1)	(8)	(9)	(10)
Serawai	1	1	1
Ambalau	1	1	1
Kayan Hulu	2	2	2
Sepauk	3	3	4
Tempunak	3	3	3
Sungai Tebelian	2	2	2
Sintang	6	6	6
Dedai	2	2	2
Kayan Hilir	2	2	2
Kelam Permai	2	2	2
Binjai Hulu	1	1	2
Ketungau Hilir	2	4	2
Ketungau Tengah	3	3	3
Ketungau Hulu	1	1	1
Kabupaten Sintang	31	33	33

Lanjutan Tabel/*Continued Table* 4.1.10

Kecamatan <i>Subdistrict</i>	SMK <i>Vocational School</i>		
	2019	2020	2021
(1)	(11)	(12)	(13)
Serawai	1	1	1
Ambalau	-	-	-
Kayan Hulu	-	-	-
Sepauk	1	1	1
Tempunak	-	-	-
Sungai Tebelian	3	3	3
Sintang	2	4	3
Dedai	1	1	1
Kayan Hilir	-	1	1
Kelam Permai	1	1	1
Binjai Hulu	1	1	1
Ketungau Hilir	-	-	-
Ketungau Tengah	1	1	1
Ketungau Hulu	2	2	2
Kabupaten Sintang	12	15	14

Lanjutan Tabel/Continued Table 4.1.10

Kecamatan Subdistrict	Perguruan Tinggi University		
	2019	2020	2021
(1)	(14)	(15)	(16)
Serawai	-	-	-
Ambalau	-	-	-
Kayan Hulu	-	-	-
Sepauk	-	-	-
Tempunak	-	-	-
Sungai Tebelian	1	1	2
Sintang	6	6	6
Dedai	-	-	-
Kayan Hilir	-	-	-
Kelam Permai	-	-	-
Binjai Hulu	-	-	-
Ketungau Hilir	-	-	-
Ketungau Tengah	-	-	-
Ketungau Hulu	-	-	-
Kabupaten Sintang	7	7	8

Catatan/Note:

Sumber/Source: BPS, Pendataan Potensi Desa (Podes)/ BPS-Statistics Indonesia, Village Potential Data Collection

Tabel
Table 4.1.11

Angka Partisipasi Murni (APM) dan Angka Partisipasi Kasar (APK) Menurut Jenjang Pendidikan di Kabupaten Sintang, 2021 dan 2022
Net Enrollment Rate and Gross Enrollment Ratio by Educational Level in Sintang Regency, 2021 and 2022

Jenjang Pendidikan Educational Level	Angka Partisipasi Murni (APM) Net Enrollment Rate		Angka Partisipasi Kasar (APK) Gross Enrollment Ratio	
	2021	2022	2021	2022
(1)	(2)	(3)	(4)	(5)
SD/MI/Sederajat Primary School	98,68	97,99	115,24	115,64
SMP/MTs/ Sederajat Lower Secondary School	57,63	56,87	73,29	69,16
SMA/SMK/MA/Sederajat Upper Secondary School	45,09	45,35	82,36	82,71

Catatan/Note: ...

Sumber/Source: BPS, Survei Sosial Ekonomi Nasional (Susenas)/BPS-Statistics Indonesia, National Socioeconomic Survey

Tabel 4.1.12 **Persentase Penduduk Berumur 15 Tahun ke Atas yang Melek Huruf Menurut Jenis Kelamin di Kabupaten Sintang, 2022**
Percentage of Literate People Aged 15 Years and Over by Sex in Sintang Regency, 2022

Jenis Kelamin Sex	2022
(1)	(2)
Laki-laki	94,32
Perempuan	89,46
Kabupaten Sintang	91,99

Catatan/Note: ...

Sumber/Source: BPS, Survei Sosial Ekonomi Nasional (Susenas)/BPS-Statistics Indonesia, National Socioeconomic Survey

Tabel 4.1.13 Jumlah Mahasiswa dan Tenaga Pendidik Pada Perguruan Tinggi di Kabupaten Sintang, 2022
Number of Students and Public University Lecturer at Universities in Sintang Regency, 2022

Perguruan Tinggi University	Mahasiswa Baru		14Mahasiswa Se5belumnya		Tenaga Pendidik	
	Laki-laki	Perempuan	Laki-laki	Perempuan	Laki-laki	Perempuan
(1)	(2)	(3)	(4)	(5)	(6)	(7)
1 Universitas Kapuas						
Ilmu Sosial dan Ilmu Politik						
a. Ilmu Administrasi Publik	97	118	365	355	16	3
b. Ilmu Administrasi Bisnis	57	67	209	212	3	4
Pertanian						
a. Agroteknologi	68	27	195	42	3	4
b. Kehutanan	20	3	96	10	4	3
Keguruan dan Ilmu Pendidikan						
a. Pend. Biologi	-	19	16	50	7	3
b. Pend. Bahasa Inggris	8	3	4	15	3	1
Hukum						
a. Ilmu Hukum	44	46	215	86	9	4
2 STKIP Persada Khatulistiwa						
a. Pend. Biologi	3	16	13	52	6	2
b. Pend. Bahasa dan Sastra	5	22	20	75	4	4
c. Pend. Ekonomi	7	21	22	66	4	5
d. Pend. PPKN	9	20	26	34	3	4
e. Pend. Guru SD	43	181	115	364	12	8
f. Pend. Guru Pendidikan Anak Usia Dini	-	32	-	120	3	14

Lanjutan Tabel/Continued Table 4.1.13

Perguruan Tinggi University	Mahasiswa Baru		Mahasiswa Sebelumnya		Tenaga Pendidik	
	Laki-laki	Perempuan	Laki-laki	Perempuan	Laki-laki	Perempuan
(1)	(2)	(3)	(4)	(5)	(6)	(7)
2 STKIP Persada Khatulistiwa						
g. Pend. bahasa Inggris	5	14	19	70	3	3
h. Matematika	2	10	14	22	4	3
i. Pend. Komputer	3	7	58	81	4	1
3 STTK						
a. Pendidikan Agama Kristen	3	17	27	78	10	2
b. Teologi	5	3	24	9	6	1
4 STAIMA						
a. Tarbiyah	11	31	8	40	18	3
b. Syariah	20	16	10	9	15	5
5 STIKES Kapuas Raya						
a. Kebidanan	-	94	-	125	-	6
b. Kesehatan Masyarakat	19	35	35	70	4	4
c. Perekam dan Infokes	9	46	20	41	6	-
6 Univ. Muhammadiyah Pontianak Kampus Sintang						
a. Manajemen	24	22	119	124	5	3
b. Kesehatan Masyarakat	4	12	93	131	3	5
c. Teknik Mesin	8	1	25	1	6	-
d. Perikan Air Tawar	-	-	-	-	-	-

Catatan/Note: ...

Sumber/Source: Perguruan Tinggi di Kabupaten Sintang

4.2 KESEHATAN HEALTH

Tabel 4.2.1 Jumlah Desa¹/Kelurahan Yang Memiliki Sarana Kesehatan Menurut Kecamatan di Kabupaten Sintang, 2019–2021
Number of Villages¹/Kelurahan Having Health Facilities by Subdistrict in Sintang Regency, 2019–2021

Kecamatan Subdistrict	Rumah Sakit Hospital		
	2019	2020	2021
(1)	(2)	(3)	(4)
Serawai	-	-	1
Ambalau	-	-	-
Kayan Hulu	-	-	-
Sepauk	-	-	-
Tempunak	-	-	-
Sungai Tebelian	-	-	-
Sintang	3	3	4
Dedai	-	-	-
Kayan Hilir	-	-	-
Kelam Permai	-	-	-
Binjai Hulu	-	-	-
Ketungau Hilir	-	-	-
Ketungau Tengah	-	-	-
Ketungau Hulu	-	-	-
Kabupaten Sintang	3	4	5

Lanjutan Tabel/Continued Table 4.2.1

Kecamatan Subdistrict	Rumah Sakit Bersalin Maternity Hospital		
	2019	2020	2021
(1)	(5)	(6)	(7)
Serawai	-	-	-
Ambalau	-	-	-
Kayan Hulu	-	-	-
Sepauk	-	-	-
Tempunak	-	-	-
Sungai Tebelian	-	-	-
Sintang	1	1	1
Dedai	-	-	-
Kayan Hilir	-	-	-
Kelam Permai	-	-	-
Binjai Hulu	-	-	-
Ketungau Hilir	-	-	-
Ketungau Tengah	-	-	-
Ketungau Hulu	-	-	-
Kabupaten Sintang	1	1	1

Lanjutan Tabel/*Continued Table 4.2.1*

Kecamatan <i>Subdistrict</i>	Poliklinik <i>Polyclinic</i>		
	2019	2020	2021
(1)	(8)	(9)	(10)
Serawai	1	-	-
Ambalau	-	-	-
Kayan Hulu	1	1	1
Sepauk	1	1	1
Tempunak	3	2	1
Sungai Tebelian	1	-	-
Sintang	2	3	4
Dedai	-	-	-
Kayan Hilir	-	-	-
Kelam Permai	2	1	1
Binjai Hulu	-	-	-
Ketungau Hilir	1	1	-
Ketungau Tengah	2	3	3
Ketungau Hulu	-	-	-
Kabupaten Sintang	14	14	11

Lanjutan Tabel/Continued Table 4.2.1

Kecamatan Subdistrict	Puskesmas Public Health Center		
	2019	2020	2021
(1)	(11)	(12)	(13)
Serawai	2	1	1
Ambalau	1	1	1
Kayan Hulu	1	1	1
Sepauk	1	2	2
Tempunak	4	1	2
Sungai Tebelian	1	1	1
Sintang	3	3	3
Dedai	2	3	2
Kayan Hilir	1	1	1
Kelam Permai	2	2	2
Binjai Hulu	1	1	1
Ketungau Hilir	2	2	2
Ketungau Tengah	1	1	1
Ketungau Hulu	1	1	1
Kabupaten Sintang	23	21	21

Lanjutan Tabel/*Continued Table 4.2.1*

Kecamatan <i>Subdistrict</i>	Puskesmas Pembantu <i>Subsidiary of Public Health Center</i>		
	2019	2020	2021
(1)	(14)	(15)	(16)
Serawai	3	8	4
Ambalau	2	8	13
Kayan Hulu	6	8	12
Sepauk	13	16	7
Tempunak	6	8	6
Sungai Tebelian	12	14	15
Sintang	2	2	1
Dedai	7	9	8
Kayan Hilir	5	1	4
Kelam Permai	3	3	4
Binjai Hulu	-	1	2
Ketungau Hilir	7	5	8
Ketungau Tengah	14	13	5
Ketungau Hulu	6	7	9
Kabupaten Sintang	86	103	98

Lanjutan Tabel/Continued Table 4.2.1

Kecamatan Subdistrict	Apotek Pharmacy		
	2019	2020	2021
(1)	(17)	(18)	(19)
Serawai	1	1	1
Ambalau	-	-	-
Kayan Hulu	-	-	-
Sepauk	2	2	1
Tempunak	-	-	-
Sungai Tebelian	2	2	2
Sintang	8	9	10
Dedai	-	-	-
Kayan Hilir	-	1	1
Kelam Permai	1	1	-
Binjai Hulu	-	-	-
Ketungau Hilir	-	-	-
Ketungau Tengah	1	1	-
Ketungau Hulu	-	-	-
Kabupaten Sintang	15	17	15

Catatan/Note:

Sumber/Source: BPS, Pendataan Potensi Desa (Podes)/BPS-Statistics Indonesia, Village Potential Data Collecting

Tabel 4.2.2
Table

Jumlah Tenaga Kesehatan Menurut Kecamatan di Kabupaten Sintang, 2022
Number of Health Human Resources by Subdistrict in Sintang Regency, 2022

Kecamatan Subdistrict	Tenaga Medis ¹ Medical Worker ¹	Psikologi Klinis Clinical Psychology	Tenaga Keperawatan Nursing Worker	Tenaga Kebidanan Midwifery Worker	Tenaga Kefarmasian Pharmaceutical Worker
(1)	(2)	(3)	(4)	(5)	(6)
Serawai	2	...	43	27	2
Ambalau	2	...	22	19	0
Kayan Hulu	1	...	31	26	1
Sepauk	4	...	50	56	3
Tempunak	3	...	49	42	2
Sungai Tebelian	4	...	38	27	2
Sintang	120	...	412	164	43
Dedai	5	...	59	26	4
Kayan Hilir	-	...	30	23	2
Kelam Permai	4	...	44	30	3
Binjai Hulu	1	...	27	14	1
Ketungau Hilir	3	...	53	27	1
Ketungau Tengah	2	...	57	35	2
Ketungau Hulu	2	...	47	32	0
Kabupaten Sintang	153	...	962	548	66

Lanjutan Tabel/Continued Table 4.2.2

Kecamatan Subdistrict	Tenaga Kesehatan Masyarakat Public Health worker	Tenaga Kesehatan Lingkungan Enviromental Health Worker	Tenaga Gizi Nutritionist	Ahli Teknologi Laboratorium Medik Medical Laboratory Technician
(1)	(7)	(8)	(9)	(10)
Serawai	5	2	0	0
Ambalau	0	0	1	1
Kayan Hulu	1	1	0	1
Sepauk	1	1	2	0
Tempunak	1	1	2	1
Sungai Tebelian	2	2	1	0
Sintang	16	12	9	43
Dedai	4	2	2	2
Kayan Hilir	0	2	1	0
Kelam Permai	0	1	1	3
Binjai Hulu	1	1	3	2
Ketungau Hilir	2	2	2	2
Ketungau Tengah	1	1	2	1
Ketungau Hulu	1	1	1	2
Kabupaten Sintang	35	29	27	58

Catatan/Note: ¹ Tenaga medis terdiri atas dokter, dokter gigi, dokter spesialis, dan dokter gigi spesialis baik di dalam maupun di luar negeri yang diakui oleh Pemerintah RI sesuai dengan peraturan perundang-undangan (UU No. 29 Tahun 2004 tentang Praktik Kedokteran)/Medical worker includes doctor, dentist, medical specialist, and dentist specialist at home and abroad recognized by Indonesian government in accordance with the laws and regulations (Law No. 29 year 2004 about Medical Practice)

Sumber/Source: ...

Tabel 4.2.3
Table

Jumlah Rumah Sakit Umum, Rumah Sakit Khusus, dan Puskesmas Menurut Kecamatan di Kabupaten Sintang, 2021 dan 2022
Number of General Hospital, Specialized Hospital, and Public Health Center by Subdistrict in Sintang Regency, 2021 and 2022

Kecamatan Subdistrict	Rumah Sakit Umum General Hospital		Rumah Sakit Khusus Specialized Hospital	
	2021	2022	2021	2022
(1)	(2)	(3)	(4)	(5)
Serawai	1	1	-	-
Ambalau	-	-	-	-
Kayan Hulu	-	-	-	-
Sepauk	-	-	-	-
Tempunak	-	-	-	-
Sungai Tebelian	-	-	-	-
Sintang	4	4	-	-
Dedai	-	-	-	-
Kayan Hilir	-	-	-	-
Kelam Permai	-	-	-	-
Binjai Hulu	-	-	-	-
Ketungau Hilir	-	-	-	-
Ketungau Tengah	-	-	-	-
Ketungau Hulu	-	-	-	-
Kabupaten Sintang	5	5	-	-

Lanjutan Tabel/Continued Table 4.2.3

Kecamatan Subdistrict	Puskesmas ¹ Rawat Inap Public Health Center ¹ with Inpatient Care		Puskesmas ¹ Non Rawat Inap Public Health Center ¹ without Inpatient Care	
	2021	2022	2021	2022
(1)	(6)	(7)	(8)	(9)
Serawai	1	1	-	-
Ambalau	1	1	-	-
Kayan Hulu	1	1	-	-
Sepauk	1	1	-	-
Tempunak	2	2	-	-
Sungai Tebelian	1	1	-	-
Sintang	2	2	1	1
Dedai	2	2	-	-
Kayan Hilir	1	1	-	-
Kelam Permai	2	2	-	-
Binjai Hulu	1	1	-	-
Ketungau Hilir	2	2	-	-
Ketungau Tengah	1	1	-	-
Ketungau Hulu	1	1	-	-
Kabupaten Sintang	19	19	1	1

Lanjutan Tabel/*Continued Table* 4.2.3

Kecamatan <i>Subdistrict</i>	Klinik Pratama <i>Primary Clinic</i>		Posyandu <i>Integrated Service Post</i>	
	2021	2022	2021	2022
(1)	(10)	(11)	(12)	(13)
Serawai	2	1	38	38
Ambalau	-	-	34	34
Kayan Hulu	-	-	48	48
Sepauk	-	-	48	48
Tempunak	-	-	35	35
Sungai Tebelian	3	3	37	37
Sintang	10	14	43	43
Dedai	1	1	38	38
Kayan Hilir	-	-	26	50
Kelam Permai	1	-	25	25
Binjai Hulu	-	-	11	11
Ketungau Hilir	5	5	32	41
Ketungau Tengah	1	1	32	32
Ketungau Hulu	1	1	34	33
Kabupaten Sintang	24	26	481	513

Catatan/*Note*: ¹ Puskesmas yang teregistrasi/*Registered Public Health Center*
 Sumber/*Source*: Dinas Kesehatan Kabupaten Sintang

Tabel 4.2.4 **Persentase Penduduk yang Mempunyai Keluhan Kesehatan Selama Sebulan Terakhir Menurut Kecamatan di Kabupaten Sintang, 2017–2022**
Percentage of People Who Had Health Complaint During a Month Prior to The Survey by Subdistrict in Sintang Regency, 2017-2022

Kecamatan Subdistrict	2017	2018	2019	2020	2021	2022
(1)	(2)	(3)	(4)	(5)	(6)	(7)
Serawai	-	-	-	-	-	-
Ambalau	-	-	-	-	-	-
Kayan Hulu	-	-	-	-	-	-
Sepauk	-	-	-	-	-	-
Tempunak	-	-	-	-	-	-
Sungai Tebelian	-	-	-	-	-	-
Sintang	-	-	-	-	-	-
Dedai	-	-	-	-	-	-
Kayan Hilir	-	-	-	-	-	-
Kelam Permai	-	-	-	-	-	-
Binjai Hulu	-	-	-	-	-	-
Ketungau Hilir	-	-	-	-	-	-
Ketungau Tengah	-	-	-	-	-	-
Ketungau Hulu	-	-	-	-	-	-
Kabupaten Sintang	8,56	10,97	8,53	11,74	8,50	7,60

Catatan/Note: ...

Sumber/Source: BPS, Survei Sosial Ekonomi Nasional (Susenas)/BPS-Statistics Indonesia, National Socioeconomic Survey

Tabel
Table 4.2.5**Jumlah Kasus Penyakit Menurut Kecamatan di Kabupaten Sintang, 2022**
Number of Disease Cases by Subdistrict in Sintang Regency, 2022

Kecamatan Subdistrict	Malaria Malaria	TB Paru Tuber- rculosis	Pneumonia Malaria	Kusta Leprosy	Tetanus Tetanus
(1)	(2)	(3)	(4)	(5)	(6)
Serawai	20	28	-	-	-
Ambalau	4	26	-	-	-
Kayan Hulu	2	57	10	-	-
Sepauk	-	69	1	-	-
Tempunak	-	43	15	-	-
Sungai Tebelian	-	4	1	-	-
Sintang	-	148	38	-	-
Dedai	-	30	11	-	-
Kayan Hilir	-	15	51	-	-
Kelam Permai	-	17	20	-	-
Binjai Hulu	-	14	0	-	-
Ketungau Hilir	-	7	1	-	-
Ketungau Tengah	-	57	-	-	-
Ketungau Hulu	-	10	-	-	-
Kabupaten Sintang	26	525	148	-	-

Lanjutan Tabel/Continued Table 4.2.5

Kecamatan Subdistrict	Campak Measles	Diare Diarrhoea	DBD Dengue Hemorrhagic Fever	HIV/AIDS HIV/AIDS	Infeksi Menular Seksual Sexually Transmitted Disease (STD)
(1)	(7)	(8)	(9)	(10)	(11)
Serawai	-	150	1	-	-
Ambalau	-	138		2	-
Kayan Hulu	-	-	2	8	-
Sepauk	-	328	6	11	-
Tempunak	-	452	8	4	-
Sungai Tebelian	-	-	18	8	-
Sintang	-	159	90	39	-
Dedai	-	105	12	3	-
Kayan Hilir	-	143	7	2	-
Kelam Permai	-	174	9	5	-
Binjai Hulu	-	155	3	1	-
Ketungau Hilir	-	-	4	6	-
Ketungau Tengah	-	-	2	8	-
Ketungau Hulu	-	-	-	-	-
Kabupaten Sintang	-	1 804	162	97	-

Catatan/Note: ...

Sumber/Source: Dinas Kesehatan Kabupaten Sintang

Tabel
Table 4.2.6**Banyaknya Bayi yang Lahir Hidup dan Lahir Mati Menurut Jenis Kelamin di Kabupaten Sintang, 2022**
Number of Baby Born and Death by Type of Sex in Sintang Regency, 2022

Kecamatan Subdistrict	Lahir Hidup			Lahir Mati		
	Laki-laki	Perem- puan	Jumlah	Laki-laki	Perem- puan	Jumlah
(1)	(2)	(3)	(4)	(5)	(6)	(7)
Serawai	148	150	298	-	-	-
Ambalau	178	114	292	-	-	-
Kayan Hulu	178	148	326	1	-	1
Sepauk	154	129	283	1	1	2
Tempunak	222	250	472	4	2	6
Sungai Tebelian	270	283	553	1	-	1
Sintang	676	690	1,366	3	-	3
Dedai	251	232	483	2	5	7
Kayan Hilir	211	202	413	-	1	1
Kelam Permai	170	163	333	-	3	3
Binjai Hulu	117	121	238	-	-	-
Ketungau Hilir	202	169	371	1	-	1
Ketungau Tengah	254	205	459	-	-	-
Ketungau Hulu	218	186	404	-	-	-
Kabupaten Sintang	3 249	3 042	6 291	13	12	25

Catatan/Note: ...

Sumber/Source: Dinas Kesehatan Kabupaten Sintang

Tabel 4.2.7 Jumlah Kunjungan Ibu Hamil (K1, K4) di Kabupaten Sintang, 2022
Table 4.2.7 Number of Pregnant Mother Visit (K1, K4) in Sintang Regency, 2022

Kecamatan Subdistrict	Jumlah Ibu Hamil Number of Pregnant Mother	K1	K4
(1)	(2)	(3)	(4)
Serawai	518	392	264
Ambalau	305	305	305
Kayan Hulu	519	324	255
Sepauk	1 109	925	736
Tempunak	640	463	414
Sungai Tebelian	694	548	502
Sintang	1 445	1 443	1 411
Dedai	656	455	424
Kayan Hilir	580	382	287
Kelam Permai	363	306	255
Binjai Hulu	271	255	251
Ketungau Hilir	490	479	393
Ketungau Tengah	655	499	438
Ketungau Hulu	471	465	444
Kabupaten Sintang	8 716	7 241	6 379

Catatan/Note: ...

Sumber/Source: Dinas Kesehatan Kabupaten Sintang

Tabel 4.2.8
Table

Jumlah Kunjungan Pasien Rawat Jalan di Rumah Sakit Umum Daerah Sintang Menurut 10 Jenis Penyakit Terbesar di Kabupaten Sintang, 2022
Number of Medical Patient in Hospital by Type of Disease in Sintang Regency, 2022

Jenis Penyakit <i>Type of Disease</i>	Jumlah Kunjungan <i>Visits</i>
(1)	(2)
1. Gagal jantung	1 324
2. Diabetes melitus	1 126
3. Katarak dan gangguan lain lensa	970
4. Tuberkulosis paru lainnya	891
5. Epilepsi	737
6. Hipertensi	646
7. Penyakit jantung iskemik lainnya	606
8. Skizofrenia, gangguan skizotipal, psikotik Akut dan sementara	517
9. Asma	476
10. Gangguan diskus servikal dan intervertebral lainnya	471

Catatan/Note: ...

Sumber/Source: RSUD Ade M. Djoen Kabupaten Sintang

Tabel 4.2.9 Jumlah Pasien Rawat Inap di Rumah Sakit Umum Daerah Sintang Menurut 10 Jenis Penyakit Terbesar di Kabupaten Sintang, 2022
Table 4.2.9 Number of Medical Patient in Hospital by Type of Disease in Sintang Regency, 2022

Jenis Penyakit Type of Disease	Jumlah Pasien Patients
(1)	(2)
1. Pneumonia	365
2. Penyakit infeksi dan parasit lainnya	352
3. Infark serebral	343
4. Gagal ginjal lainnya	306
5. Diabetes melitus	257
6. Katarak dan gangguan lain lensa	251
7. Gagal jantung	246
8. Diare & gastroenteritis oleh penyebab Infeksi tertentu (kolitis infeksi)	236
9. Infark miokard akut	199
10. Penyakit sistem kemih lainnya	164
Kabupaten Sintang	2 719

Catatan/Note: ...

Sumber/Source: RSUD Ade M. Djoen Kabupaten Sintang

Tabel 4.2.10 Banyaknya Kunjungan Rawat Jalan di Puskesmas Menurut 10 Besar Penyakit Utama di Kabupaten Sintang, 2022
Table 4.2.10 Number of Medical Patient in PHC by Type of Disease in Sintang Regency, 2022

Jenis Penyakit <i>Type of Disease</i>	Jumlah Kunjungan <i>Visits</i>
(1)	(2)
1. Nasopharingitis Akuta (common cold) ISPA	19 504
2. Hipertensi Primer	9 770
3. Dyspepsia	8 771
4. Penyakit otot dan jaringan pengikat lain	5 130
5. Diare dan Gastroenteritis non spesifik	4 036
6. Gastritis	3 152
7. Rheumatoid Arthritis lain	3 000
8. type 2: Non insulin dependen DM	2 284
9. Influenza, virus tidak teridentifikasi	2 079
10. Gout	1 732
Kabupaten Sintang	59 458

Catatan/Note: ...

Sumber/Source: Dinas Kesehatan Kabupaten Sintang

Tabel 4.2.11 **Data HIV / AIDS di Kabupaten Sintang , 2020- 2022**
Table **HIV / AIDS Records in Sintang Regency, 2020 - 2022**

Tahun	Jumlah Penderita HIV (+)	Jumlah Penderita AIDS	Jumlah Penderita yang Meninggal (HIV + AIDS)
(1)	(2)	(3)	(4)
2020	54	30	32
2021	56	9	29
2022	43	77	30

Catatan/Note: data di atas merupakan data yang didapat setiap tahunnya di RSUD, bukan merupakan data akumulasi dari tahun ke tahun

Sumber/Source: RSUD Ade M. Djoen Kabupaten Sintang

4.3 AGAMA DAN SOSIAL LAINNYA RELIGION AND OTHER SOCIAL AFFAIRS

Tabel 4.3.1 Jumlah Penduduk Menurut Kecamatan dan Agama yang Dianut di Kabupaten Sintang, 2022
Population by Subdistrict and Religion in Sintang Regency, 2022

Kecamatan Subdistrict	Islam	Protestan Protestant	Katolik Catholic	Hindu	Budha Bvuddha	Lainnya Others
(1)	(2)	(3)	(4)	(5)	(6)	(7)
Serawai	6 359	3 180	11 811	2	150	80
Ambalau	625	3 322	9 420	7	9	60
Kayan Hulu	2 608	13 586	5 792	0	1	20
Sepauk	20 818	8 316	24 485	3	214	183
Tempunak	12 787	4 806	12 590	56	10	7
Sungai Tebelian	25 231	2 868	7 200	7	274	168
Sintang	54 966	9 598	12 450	26	1 506	408
Dedai	16 909	1 116	12 001	18	20	180
Kayan Hilir	3 408	8 896	15 386	0	30	260
Kelam Permai	5 680	3 399	9 553	1	45	252
Binjai Hulu	8 757	3 295	2 112	0	7	60
Ketungau Hilir	2 903	9 978	10 852	1	9	80
Ketungau Tengah	1 658	16 611	12 457	0	3	72
Ketungau Hulu	2 327	12 303	8 157	0	3	43
Kabupaten Sintang	165 036	101 274	154 266	121	2 281	1 873

Catatan/Note: ...

Sumber/Source: Kementerian Agama Kabupaten Sintang

Tabel 4.3.2 Jumlah Tempat Peribadatan Menurut Kecamatan di Kabupaten Sintang, 2022
Number of Places of Worship by Subdistrict in Sintang Regency, 2022

Kecamatan Subdistrict	Masjid Mosque	Mushola Pray Room	Gereja Protestan Protestant Church	Gereja Katholik Catholic Church	Pura Temple	Vihara
(1)	(2)	(3)	(4)	(5)	(6)	(7)
Serawai	14	12	28	29	-	1
Ambalau	2	-	20	34	-	-
Kayan Hulu	10	6	60	24	-	1
Sepauk	8	76	45	92	-	1
Tempunak	17	34	33	42	1	1
Sungai Tebelian	27	90	31	35	-	2
Sintang	56	54	54	14	-	3
Dedai	36	39	16	41	-	1
Kayan Hilir	6	8	49	59	-	1
Kelam Permai	17	5	23	59	-	1
Binjai Hulu	19	32	14	8	-	1
Ketungau Hilir	9	10	43	43	-	1
Ketungau Tengah	5	-	40	44	-	1
Ketungau Hulu	6	6	49	33	-	1
Kabupaten Sintang	232	372	505	557	1	16

Catatan/Note: ...

Sumber/Source: Kementerian Agama Kabupaten Sintang

Tabel
Table 4.3.3**Jumlah Desa¹/Kelurahan yang Mengalami Bencana Alam²
Menurut Kecamatan di Kabupaten Sintang, 2019–2021**
**Number of Villages¹/Kelurahan that Had Natural Disaster²
by Subdistrict in Sintang Regency, 2019–2021**

Kecamatan Subdistrict	Banjir/Flood		
	2019	2020	2021
(1)	(2)	(3)	(4)
Serawai	-	-	14
Ambalau	-	-	3
Kayan Hulu	4	-	20
Sepauk	1	-	16
Tempunak	-	-	-
Sungai Tebelian	-	-	1
Sintang	4	-	26
Dedai	11	-	18
Kayan Hilir	11	-	20
Kelam Permai	1	-	-
Binjai Hulu	-	-	3
Ketungau Hilir	3	-	17
Ketungau Tengah	-	-	2
Ketungau Hulu	-	-	2
Kabupaten Sintang	35	-	142

Lanjutan Tabel/*Continued Table 4.3.3*

Kecamatan Subdistrict	Gempa Bumi/ <i>Earthquake</i>		
	2019	2020	2021
(1)	(5)	(6)	(7)
Serawai	-	-	-
Ambalau	-	-	-
Kayan Hulu	-	-	-
Sepauk	-	-	-
Tempunak	-	-	-
Sungai Tebelian	-	-	-
Sintang	-	-	-
Dedai	-	-	-
Kayan Hilir	-	-	-
Kelam Permai	-	1	-
Binjai Hulu	-	-	-
Ketungau Hilir	-	1	-
Ketungau Tengah	-	-	-
Ketungau Hulu	-	-	-
Kabupaten Sintang	-	2	-

Lanjutan Tabel/*Continued Table* 4.3.3

Kecamatan <i>Subdistrict</i>	Tanah Longsor/ <i>Landslide</i>		
	2019	2020	2021
(1)	(8)	(9)	(10)
Serawai	-	-	-
Ambalau	-	-	-
Kayan Hulu	-	-	-
Sepauk	-	-	-
Tempunak	-	-	-
Sungai Tebelian	-	-	-
Sintang	-	-	-
Dedai	-	-	1
Kayan Hilir	-	-	-
Kelam Permai	-	-	-
Binjai Hulu	-	-	-
Ketungau Hilir	-	-	-
Ketungau Tengah	-	-	-
Ketungau Hulu	-	-	1
Kabupaten Sintang	-	-	2

Catatan/*Note*: ¹ Desa pada tabel ini termasuk Unit Permukiman Transmigrasi (UPT) yang masih dibina oleh kementerian terkait dan nagari di Provinsi Sumatera Barat/*Villages in this table are included in Transmigration Settlement Unit which is still fostered by the relevant ministries and the nagari in the Province of Sumatera Barat*

Sumber/*Source*: ² Kejadian dalam setahun sebelum tahun pencacahan/*Occured during the last one year before the enumeration years*
BPS, Pendataan Potensi Desa (Podes)/*BPS-Statistics Indonesia, Village Potential Data Collecting*

Tabel 4.3.4 Jumlah Kejadian Bencana Alam Menurut Kecamatan di Kabupaten Sintang, 2022
Number Natural Disaster Event by Subdistrict in Sintang Regency, 2022

Kecamatan Subdistrict	Banjir Flood	Gempa Bumi Earthquake	Tanah Longsor Lanslide	Jumlah Total
(1)	(2)	(2)	(3)	(4)
Serawai	3	-	-	3
Ambalau	3	-	-	3
Kayan Hulu	3	-	-	3
Sepauk	1	-	-	1
Tempunak	1	-	-	1
Sungai Tebelian	-	-	1	1
Sintang	1	-	-	1
Dedai	1	-	-	1
Kayan Hilir	3	-	-	3
Kelam Permai	1	-	1	2
Binjai Hulu	1	-	1	2
Ketungau Hilir	3	-	-	3
Ketungau Tengah	1	-	-	1
Ketungau Hulu	-	-	-	-
Kabupaten Sintang	22	-	3	25

Catatan/Note:

Sumber/Source: Badan Penanggulangan Bencana Daerah Kabupaten Sintang

Tabel
Table 4.3.5**Jumlah Korban Manusia yang Diakibatkan Bencana Alam Menurut Kecamatan di Kabupaten Sintang, 2022**
Number of Victims Due to Natural Disaster by Subdistrict in Sintang Regency, 2022

Kecamatan <i>Subdistrict</i>	Meninggal dan Hilang <i>Fatality and Missing</i>	Banjir <i>Flood</i>	
		Luka-luka <i>Casualty</i>	Terdampak dan Mengungsi <i>Affected and Evacuated</i>
(1)	(2)	(3)	(4)
Serawai	-	-	9 669
Ambalau	-	-	-
Kayan Hulu	-	-	1 433
Sepauk	-	-	5 534
Tempunak	-	-	2 392
Sungai Tebellian	-	-	-
Sintang	1	-	19 751
Dedai	-	-	6 852
Kayan Hilir	-	-	6 862
Kelam Permai	-	-	1 179
Binjai Hulu	-	-	246
Ketungau Hilir	-	-	2 327
Ketungau Tengah	-	-	88
Ketungau Hulu	-	-	-
Kabupaten Sintang	1	-	25

Lanjutan Tabel/Continued Table 4.3.5

Kecamatan <i>Subdistrict</i>	Gempa Bumi <i>Earthquake</i>		
	Meninggal dan Hilang <i>Fatality and Missing</i>	Luka-luka <i>Casualty</i>	Terdampak dan Mengungsi <i>Affected and Evacuated</i>
(1)	(5)	(6)	(7)
Serawai	-	-	-
Ambalau	-	-	-
Kayan Hulu	-	-	-
Sepauk	-	-	-
Tempunak	-	-	-
Sungai Tebelian	-	-	-
Sintang	-	-	-
Dedai	-	-	-
Kayan Hilir	-	-	-
Kelam Permai	-	-	-
Binjai Hulu	-	-	-
Ketungau Hilir	-	-	-
Ketungau Tengah	-	-	-
Ketungau Hulu	-	-	-
Kabupaten Sintang	-	-	-

Lanjutan Tabel/*Continued Table* 4.3.5

Kecamatan <i>Subdistrict</i>	Tanah Longsor <i>Landslide</i>		
	Meninggal dan Hilang <i>Fatality and Missing</i>	Luka-luka <i>Casualty</i>	Terdampak dan Mengungsi <i>Affected and Evacuated</i>
(1)	(8)	(9)	(10)
Serawai	-	-	-
Ambalau	-	-	-
Kayan Hulu	-	-	-
Sepauk	-	-	-
Tempunak	-	-	-
Sungai Tebelian	-	-	-
Sintang	-	-	-
Dedai	-	-	-
Kayan Hilir	-	-	-
Kelam Permai	-	-	-
Binjai Hulu	-	-	-
Ketungau Hilir	-	-	-
Ketungau Tengah	-	-	-
Ketungau Hulu	-	-	-
Kabupaten Sintang	-	-	-

Catatan/*Note*: ...Sumber/*Source*: Badan Penanggulangan Bencana Daerah Kabupaten Sintang

Tabel
Table 4.3.6**Jumlah Kerusakan Rumah yang Diakibatkan Bencana Alam Menurut Kecamatan di Kabupaten Sintang, 2022**
Number of Damaged Houses Due to Natural Disaster by Subdistrict in Sintang Regency, 2022

Kecamatan Subdistrict	Rusak Berat Severely Damaged	Rusak Sedang Damaged	Rusak Ringan Lightly Damaged	Terendam Submerged
(1)	(2)	(3)	(4)	(5)
Serawai	-	-	-	2 481
Ambalau	-	-	-	-
Kayan Hulu	-	-	-	424
Sepauk	-	-	-	253
Tempunak	-	-	-	519
Sungai Tebelian	14	-	-	-
Sintang	2	-	-	154
Dedai	-	-	-	567
Kayan Hilir	-	-	-	1 653
Kelam Permai	-	-	-	375
Binjai Hulu	-	-	-	56
Ketungau Hilir	-	-	-	457
Ketungau Tengah	-	-	-	22
Ketungau Hulu	-	-	-	-
Kabupaten Sintang	16	-	-	6 961

Catatan/Note:

Sumber/Source: Badan Penanggulangan Bencana Daerah Kabupaten Sintang

Tabel
Table 4.3.7**Jumlah Jemaah Haji yang Diberangkatkan¹ ke Tanah Suci Mekah Menurut Kecamatan di Kabupaten Sintang, 2019-2021****Number of Hajj Pilgrims Departured¹ by Subdistrict in Sintang Regency, 2019-2021**

Kecamatan Subdistrict	2020	2021	2022
(1)	(2)	(3)	(4)
Serawai	-	-	-
Ambalau	-	-	-
Kayan Hulu	-	-	-
Sepauk	-	-	5
Tempunak	-	-	3
Sungai Tebelian	-	-	11
Sintang	-	-	26
Dedai	-	-	5
Kayan Hilir	-	-	-
Kelam Permai	-	-	-
Binjai Hulu	-	-	12
Ketungau Hilir	-	-	2
Ketungau Tengah	-	-	-
Ketungau Hulu	-	-	-
Kabupaten Sintang	-	-	64

Catatan/Note: ¹ Melalui Kementerian Agama / Managed by Ministry of Religious Affairs

Sumber/Source: Kementerian Agama Kabupaten Sintang

Tabel 4.3.8 **Nikah, Talak dan Cerai, serta Rujuk Menurut Kecamatan di Kabupaten Sintang, 2022**
Number of Marriage, Divorce, and Reconciliation in Sintang Regency, 2022

Kecamatan <i>Subdistrict</i>	Nikah Marriage	Cerai <i>Divorce</i>		Rujuk <i>Reconciliation</i>
		Cerai Talak <i>Divorce by Talak</i>	Cerai Gugat <i>Divorce by Petition</i>	
(1)	(2)	(3)	(4)	(5)
Serawai	78	-	-	-
Ambalau	1	-	-	-
Kayan Hulu	46	-	-	-
Sepauk	203	-	-	-
Tempunak	104	-	-	-
Sungai Tebelian	224	-	-	-
Sintang	427	-	-	-
Dedai	167	-	-	-
Kayan Hilir	16	-	-	-
Kelam Permai	49	-	-	-
Binjai Hulu	96	-	-	-
Ketungau Hilir	32	-	-	-
Ketungau Tengah	14	-	-	-
Ketungau Hulu	27	-	-	-
Kabupaten Sintang	1 484	-	-	-

Catatan/Note: ...

Sumber/Source: Kementerian Agama Kab. Sintang & Pengadilan Agama Kab. Sintang

Tabel 4.3.9 Jumlah Perceraian Menurut Kecamatan dan Faktornya di Kabupaten Sintang, 2022
Number of Divorces by Subdistrict and Factors in Sintang Regency, 2022

Kecamatan Subdistrict	Zina Adultery	Kekerasan Dalam Rumah Tangga Abuse	Judi Gambling	Meninggalkan Salah Satu Pihak Spousal Adandonment
(1)	(2)	(3)	(4)	(5)
Serawai	-	-	-	-
Ambalau	-	-	-	-
Kayan Hulu	-	-	-	-
Sepauk	-	-	-	1
Tempunak	-	-	-	1
Sungai Tebelian	-	1	1	6
Sintang	-	1	2	4
Dedai	-	-	1	3
Kayan Hilir	-	-	-	-
Kelam Permai	-	-	-	-
Binjai Hulu	-	-	-	7
Ketungau Hilir	-	-	-	-
Ketungau Tengah	-	-	-	-
Ketungau Hulu	-	-	-	-
Kabupaten Sintang	-	2	4	22

Lanjutan Tabel/*Continued Table* 4.3.9

Kecamatan Subdistrict	Perselisihan Terus Menerus Constant Arguing	Ekonomi Financial Problems	Lain-lain Others	Jumlah Total
(1)	(6)	(7)	(8)	(9)
Serawai	2	-	-	-
Ambalau	-	-	-	-
Kayan Hulu	-	-	-	-
Sepauk	25	1	-	-
Tempunak	18	2	-	-
Sungai Tebelian	54	5	1	-
Sintang	139	11	2	-
Dedai	19	3	1	-
Kayan Hilir	-	-	-	-
Kelam Permai	12	-	-	-
Binjai Hulu	19	4	-	-
Ketungau Hilir	3	1	-	-
Ketungau Tengah	2	-	-	-
Ketungau Hulu	1	-	-	-
Kabupaten Sintang	293	27	1 484	2

Catatan/Note:

Sumber/Source: Pengadilan Agama Kabupaten Sintang

Tabel
Table 4.3.10

**Umur Rata-Rata Nikah Bagi Umat Islam di Kabupaten
Sintang, 2022**
*The Average of Marriage for Muslim in Sintang Regency,
2022*

Kecamatan Subdistrict	Umur					Jumlah
	Dibawah 18	19-21	22-30	31 - 40	40 Keatas	
(1)	(2)	(3)	(4)	(5)	(6)	(7)
Serawai	24	48	68	12	4	156
Ambalau	-	1	1	-	-	2
Kayan Hulu	-	24	42	15	11	92
Sepauk	32	152	222	-	-	406
Tempunak	19	63	126	-	-	208
Sungai Tebelian	38	98	236	48	28	448
Sintang	98	184	396	120	56	854
Dedai	23	103	149	37	22	334
Kayan Hilir	-	6	19	3	4	32
Kelam Permai	2	26	47	13	10	98
Binjai Hulu	12	60	82	21	17	192
Ketungau Hilir	2	19	24	17	2	64
Ketungau Tengah	1	7	13	2	5	28
Ketungau Hulu	1	18	22	9	4	54
Kabupaten Sintang	252	809	1 447	297	163	2 968

Catatan/Note: ...

Sumber/Source: Kementerian Agama Kabupaten Sintang

Tabel
Table 4.3.11

Jumlah Penerima Bantuan (Kepala Keluarga) dan Anggaran Bantuan Sosial Pangan Menurut Kecamatan di Kabupaten Sintang, 2022
Number of Aid Recipient (Head of Household) and Food Social Assistance Budget by Subdistrict in Sintang Regency, 2022

Kecamatan Subdistrict	Jumlah Penerima Bantuan (kepala keluarga) Number of Aid Recipient (head of household)		Jumlah Anggaran (ribu rupiah) Budget Amount (thousand rupiahs)	
	Rencana Planning	Realisasi Realization	Rencana Planning	Realisasi Realization
(1)	(2)	(3)	(4)	(5)
Serawai	2 690	2 620	538 000	524 000
Ambalau	2 099	1 995	419 800	399 000
Kayan Hulu	1 936	1 781	387 200	356 200
Sepauk	3 583	3 399	716 600	679 800
Tempunak	1 761	1 755	352 200	351 000
Sungai Tebelian	1 810	1 774	362 000	354 800
Sintang	1 419	1 292	283 800	258 400
Dedai	2 251	2 249	450 200	449 800
Kayan Hilir	3 532	3 485	706 400	697 000
Kelam Permai	2 151	2 151	430 200	430 200
Binjai Hulu	1 187	1 171	237 400	234 200
Ketungau Hilir	2 570	2 500	514 000	500 000
Ketungau Tengah	2 936	2 802	587 200	560 400
Ketungau Hulu	2 505	2 238	501 000	447 600
Kabupaten Sintang	32 430	31 212	6 486 000	6 242 400

Catatan/Note:

Sumber/Source: Dinas Sosial Kabupaten Sintang

Tabel
Table 4.3.12**Banyaknya Keluarga Miskin, Masyarakat Terasing, dan Wanita Rawan Sosial Ekonomi di Kabupaten Sintang, 2022**
Number of Poor Family, Isolated People, and Anxious Social Economics Women in Sintang Regency, 2022

Kecamatan Subdistrict	Keluarga Miskin (kepala keluarga) Poor Family (head household)	Masyarakat Terasing (kepala keluarga) Isolated People (head household)	Wanita Rawan Sosial Ekonomi Anxious Social Economics Women
(1)	(2)	(3)	(4)
Serawai	18 211	-	1 535
Ambalau	13 129	35	1 057
Kayan Hulu	15 334	-	1 103
Sepauk	25 699	-	1 846
Tempunak	14 500	-	926
Sungai Tebelian	12 003	-	901
Sintang	19 879	-	618
Dedai	16 111	-	1 274
Kayan Hilir	22 900	-	1 871
Kelam Permai	13 878	-	1 155
Binjai Hulu	11 899	-	646
Ketungau Hilir	17 323	-	1 465
Ketungau Tengah	22 900	-	1 686
Ketungau Hulu	16 900	-	1 398
Kabupaten Sintang	252	35	17 481

Catatan/Note:

Sumber/Source: Dinas Sosial Kabupaten Sintang

Tabel 4.3.13 Banyaknya Penyandang Masalah Kesejahteraan Sosial (PMKS) di Kabupaten Sintang, 2022
Number of Person Who Have Prosperity Issue in Sintang Regency, 2022

Kecamatan Subdistrict	Penyandang Cacat			Lansia Tidak Potensial	Ex. Orang Dengan Kejiwaan (ODK)
	Tubuh	Mental	Ganda		
(1)	(2)	(3)	(4)	(5)	(6)
Serawai	87	124	-	-	-
Ambalau	234	26	-	262	-
Kayan Hulu	72	139	-	-	-
Sepauk	76	83	15	-	-
Tempunak	40	42	-	-	-
Sungai Tebelian	35	50	15	-	-
Sintang	143	68	3	227	-
Dedai	226	116	1	27	-
Kayan Hilir	226	67	12	181	-
Kelam Permai	65	30	4	-	-
Binjai Hulu	17	20	1	-	-
Ketungau Hilir	104	85	-	-	-
Ketungau Tengah	161	45	-	42	-
Ketungau Hulu	14	23	-	-	-
Kabupaten Sintang	1 500	918	51	739	-

Lanjutan Tabel/*Continued Table* 4.3.13

Kecamatan <i>Subdistrict</i>	Eks Napi	Korban Narkotika	Komunitas Adat Terpencil (KK)	Tuna Susila	
				WTS	Waria
(1)	(7)	(8)	(9)	(10)	(11)
Serawai	3	-	-	-	-
Ambalau	-	-	-	-	-
Kayan Hulu	2	-	35	-	-
Sepauk	1	-	-	-	3
Tempunak	-	-	-	-	1
Sungai Tebelian	1	-	-	-	10
Sintang	9	13	-	59	22
Dedai	-	-	-	-	16
Kayan Hilir	2	-	-	-	1
Kelam Permai	-	-	-	-	1
Binjai Hulu	-	-	-	-	-
Ketungau Hilir	1	-	-	-	-
Ketungau Tengah	-	-	-	-	-
Ketungau Hulu	1	-	-	-	-
Kabupaten Sintang	22	13	135	59	54

Catatan/*Note*:Sumber/*Source*: Dinas Sosial Kabupaten Sintang

4.4 KEMISKINAN POVERTY

Tabel 4.4.1 **Garis Kemiskinan, Jumlah, dan Persentase Penduduk Miskin di Kabupaten Sintang, 2015–2022**
Poverty Line, Number, and Percentage of Poor People in Sintang Regency, 2015–2022

Tahun Year	Garis Kemiskinan (rupiah/kapita/bulan) Poverty Line (rupiah/capita/month)	Jumlah Penduduk Miskin (ribu) Number of Poor People (thousand)	Persentase Penduduk Miskin Percentage of Poor People
(1)	(2)	(3)	(4)
2015	421 877	36,83	9,33
2016	446 381	40,36	10,07
2017	477 604	41,46	10,20
2018	551 704	42,65	10,35
2019	556 885	40,30	9,65
2020	573 128	39,19	9,27
2021	593 844	39,40	9,28
2022	620 670	36,76	8,57

Catatan/Note: ...

Sumber/Source: BPS, Survei Sosial Ekonomi Nasional Maret/BPS-Statistics Indonesia, March National Socioeconomic Survey

Tabel
Table 4.4.2

Indeks Kedalaman Kemiskinan dan Indeks Keparahan Kemiskinan di Kabupaten Sintang 2015–2022
Poverty Gap Index and Poverty Severity Index in Sintang Regency, 2015–2022

Tahun Year	Indeks Kedalaman Kemiskinan Poverty Gap Index	Indeks Keparahan Kemiskinan Poverty Severity Index
(1)	(2)	(3)
2015	1,15	0,27
2016	1,24	0,26
2017	1,49	0,34
2018	2,16	0,58
2019	1,32	0,26
2020	1,03	0,19
2021	1,47	0,34
2022	1,56	0,44

Catatan/Note: ...

Sumber/Source: BPS, Survei Sosial Ekonomi Nasional Maret/BPS-Statistics Indonesia, March National Socioeconomic Survey

4.5 KELUARGA BERENCANA FAMILY PLANNING PROGRAM

Tabel 4.5.1 Target dan Realisasi Pencapaian Akseptor KB Baru di Kabupaten Sintang, 2022
Target and Realization of Current FP Acceptor in Sintang Regency, 2022

Kecamatan <i>Subdistrict</i>	Target <i>Target</i>	Realisasi <i>Realization</i>	Persentase Terhadap Target <i>Target Percentage</i>
(1)	(2)	(3)	(4)
Serawai	130	157	121
Ambalau	97	11	11
Kayan Hulu	100	109	109
Sepauk	38	0	-
Tempunak	97	115	119
Sungai Tebelian	45	0	-
Sintang	55	21	38
Dedai	45	0	-
Kayan Hilir	40	10	25
Kelam Permai	75	106	141
Binjai Hulu	35	21	60
Ketungau Hilir	50	67	134
Ketungau Tengah	55	133	242
Ketungau Hulu	21	5	24
Kabupaten Sintang	883	755	86

Catatan/Note: ...

Sumber/Source: Dinas Keluarga Berencana, Pemberdayaan Perempuan, dan Perlindungan Anak Kabupaten Sintang

Tabel
Table 4.5.2

**Pencapaian Akseptor KB Baru Menurut Jenis Kontrasepsi
di Kabupaten Sintang, 2022**
*Realization of Current FP Acceptor by Contraceptical
Methods in Sintang Regency, 2022*

Kecamatan Subdistrict	Jenis Kontrasepsi / Contraceptical Methods						
	IUD	KP	KW	IMPL	STK	PIL	KDM
(1)	(2)	(3)	(4)	(5)	(6)	(7)	(8)
Serawai	8	-	127	1	21	-	-
Ambalau	-	-	-	-	9	2	-
Kayan Hulu	3	4	-	26	69	7	-
Sepauk	-	-	-	-	-	-	-
Tempunak	-	-	-	1	67	47	-
Sungai Tebelian	-	-	-	-	-	-	-
Sintang	-	-	-	1	18	2	-
Dedai	-	-	-	-	-	-	-
Kayan Hilir	-	-	-	-	3	7	-
Kelam Permai	-	-	-	-	19	87	-
Binjai Hulu	-	-	-	2	15	4	-
Ketungau Hilir	1	-	-	1	33	32	-
Ketungau Tengah	-	-	-	10	113	10	-
Ketungau Hulu	1	-	-	2	2	-	-
Kabupaten Sintang	13	4	127	44	369	198	-

Catatan/Note: ...

Sumber/Source: Dinas Keluarga Berencana, Pemberdayaan Perempuan, dan Perlindungan Anak Kabupaten Sintang

Tabel 4.5.3 **Pencapaian Akseptor KB Aktif Menurut Jenis Kontrasepsi di Kabupaten Sintang, 2022**
Realization of Active FP Acceptor by Contraceptical Methods in Sintang Regency, 2022

Kecamatan Subdistrict	Jenis Kontrasepsi / Contraceptical Methods						
	IUD	KP	KW	IMPL	STK	PIL	KDM
(1)	(2)	(3)	(4)	(5)	(6)	(7)	(8)
Serawai	412	5	170	104	3 253	1 708	66
Ambalau	31	-	44	146	2 221	945	12
Kayan Hulu	31	-	53	358	4 017	1 626	35
Sepauk	5	1	4	22	1 363	1 337	3
Tempunak	9	3	3	53	871	1 027	1
Sungai Tebelian	7	2	2	27	1 452	440	1
Sintang	44	1	41	66	2 345	1 303	18
Dedai	4	2	19	71	1 536	1 063	5
Kayan Hilir	4	13	8	67	711	1 198	6
Kelam Permai	2	1	16	125	1 199	1 046	3
Binjai Hulu	10	1	11	22	1 007	344	2
Ketungau Hilir	75	4	26	43	1 258	1 178	2
Ketungau Tengah	57	3	66	253	2 690	1 036	32
Ketungau Hulu	26	1	11	50	798	441	-
Kabupaten Sintang	717	37	474	1 407	24 721	14 692	186

Catatan/Note: ...

Sumber/Source: Dinas Keluarga Berencana, Pemberdayaan Perempuan, dan Perlindungan Anak Kabupaten Sintang

Tabel 4.5.4 Perbandingan Peserta KB Aktif Terhadap Pasangan Usia Subur di Kabupaten Sintang, 2022
Ratio of Fertile Married Couple (FMC) and Active FP in Sintang Regency, 2022

Kecamatan Subdistrict	Pasangan Usia Subur FMC	KB Aktif Active FP	Persentase Percentage
(1)	(2)	(3)	(4)
Serawai	9 074	5 809	64
Ambalau	4 666	3 408	73
Kayan Hulu	8 329	6 164	74
Sepauk	3 837	2 741	71
Tempunak	3 482	1 978	57
Sungai Tebelian	2 695	1 932	72
Sintang	4 892	3 832	78
Dedai	3 935	2 720	69
Kayan Hilir	2 807	2 013	72
Kelam Permai	3 568	2 399	67
Binjai Hulu	2 115	1 398	66
Ketungau Hilir	3 209	2 601	81
Ketungau Tengah	5 936	4 162	70
Ketungau Hulu	1 793	1 337	75
Kabupaten Sintang	60 338	42 494	70

Catatan/Note: ...

Sumber/Source: Dinas Keluarga Berencana, Pemberdayaan Perempuan, dan Perlindungan Anak Kabupaten Sintang

Tabel 4.5.5 Banyaknya Sarana Pelayanan KB Nasional di Kabupaten Sintang, 2022
Table 4.5.5 Number of Facility Family Planning Service in Sintang Regency, 2022

Kecamatan Subdistrict	KKB	PPKBD	Sub PPKBD	Posyandu	DBS	Apotik	Kelompok Akseptor
(1)							
Serawai	7	29	29	-	-	-	-
Ambalau	2	26	26	-	-	-	-
Kayan Hulu	1	40	40	-	-	-	-
Sepauk	2	24	24	-	-	-	-
Tempunak	1	29	29	-	-	-	-
Sungai Tebelian	1	29	29	-	-	-	-
Sintang	2	31	31	-	-	-	-
Dedai	1	43	43	-	-	-	-
Kayan Hilir	1	31	31	-	-	-	-
Kelam Permai	1	38	38	-	-	-	-
Binjai Hulu	1	33	33	-	-	-	-
Ketungau Hilir	1	17	17	-	-	-	-
Ketungau Tengah	1	26	26	-	-	-	-
Ketungau Hulu	1	11	11	-	-	-	-
Kabupaten Sintang	23	407	407	-	-	-	-

Catatan/Note: ...

Sumber/Source: Dinas Keluarga Berencana, Pemberdayaan Perempuan, dan Perlindungan Anak Kabupaten Sintang

4.6 KRIMINALITAS CRIME

Tabel
Table 4.6.1

Jumlah Tindak Pidana, Resiko Penduduk Terjadi Tindak Pidana per 100.000 Penduduk, Persentase Penyelesaian Tindak Pidana, dan Selang Waktu Terjadinya Tindak Pidana Menurut Kecamatan di Kabupaten Sintang, 2022
Crime Total, Crime Rate per 100.000 Population, Clearance Rate, and Crime Clock by Subdistrict in Sintang Regency, 2022

Kecamatan <i>Subdistrict</i>	Jumlah Tindak Pidana <i>Crime Total</i>	Resiko Terjadi Tindak Pidana per 100.000 Penduduk <i>Crime Rate per 100.000 Population</i>	Persentase Penyelesaian <i>Clearance Rate</i>	Selang Waktu Terjadi Tindak Pidana <i>Crime Clock</i>
(1)	(2)	(3)	(4)	(5)
Serawai	3	0,71	3,33	2920
Ambalau	2	0,47	150	4380
Kayan Hulu	1	0,23	0	8760
Sepauk	2	0,47	200	4380
Tempunak	2	0,47	200	4380
Sungai Tebelian	6	1,42	66,66	1460
Sintang	110	29,10	69,09	79'37'48
Dedai	2	0,47	100	4380
Kayan Hilir	4	0,94	125	2190
Kelam Permai	3	0,71	33,33	2920
Binjai Hulu	5	1,18	80	1752
Ketungau Hilir	6	1,42	100	1460
Ketungau Tengah	5	1,18	60	1752
Ketungau Hulu	4	0,94	75	2190
Kabupaten Sintang	155	36,79	80,64	56'30'36

Catatan/Note: ...

Sumber/Source: Polres Kabupaten Sintang

Tabel 4.6.2 **Sepuluh Tindak Pidana Terbesar Menurut Jenis Tindak Pidana di Kabupaten Sintang, 2022**
The Ten Greatest Crminal Acts by Type of Crime in Sintang Regency, 2022

Tindak Pidana Terbesar Greatest Type of Crime	Jumlah Total
(1)	(2)
1. CURAT	36
2. CURANMOR	24
3. PENGANIAYAAN	14
4. MINERBA (PETI)	6
5. PERJUDIAN	8
6. PENGEROYOKAN	2
7. KARHUTA	7
8. PENGELAPAN	10
9. PERLINDUNGAN ANAK	9
10. KDRT	3

Catatan/Note: ...

Sumber/Source: Polres Kabupaten Sintang

Tabel
Table 4.6.3

**Jumlah Pelaku Kriminal Berdasarkan Jenis Kelamin di
Kabupaten Sintang, 2020-2022**
Number of Criminal by Sex in Sintang Regency, 2020-2022

<i>Tahun</i>	<i>Pelaku Kriminal</i>		<i>Jumlah Total</i>
	<i>Laki-laki</i>	<i>Perempuan</i>	
(1)	(2)	(3)	(4)
2020	158	8	166
2021	174	8	182
2022	189	18	207

Catatan/Note: ...

Sumber/Source: Polres Kabupaten Sintang

Bab 5

CHAPTER 5

Pertanian, Kehutanan, Peternakan, & Perikanan

*Agriculture, Forestry, Livestock, &
Fishery*

**Produksi Kelapa Sawit di
Kabupaten Sintang di
Tahun 2022
772.401,78
Ton**



<https://sintang.go.id>



**Kabupaten Sintang
memiliki dua Taman
Wisata Alam, yang
memiliki luas sebesar
1.339,35 hektar.**

PENJELASAN TEKNIS

1. Tanaman sayuran semusim adalah tanaman sumber vitamin, garam mineral dan lain-lain yang dikonsumsi dari bagian tanaman yang berupa daun, bunga, buah, dan umbinya, yang berumur kurang dari satu tahun.
2. Tanaman buah-buahan semusim adalah tanaman sumber vitamin, garam mineral, dan lain-lain yang dikonsumsi dari bagian tanaman yang berupa buah, berumur kurang dari satu tahun, tidak berbentuk pohon/rumpun tetapi menjalar dan berbatang lunak.
3. Tanaman buah-buahan tahunan adalah tanaman sumber vitamin, garam mineral, dan lain-lain yang dikonsumsi dari bagian tanaman yang berupa buah dan merupakan tanaman tahunan
4. Tanaman sayuran tahunan adalah tanaman sumber vitamin, garam mineral, dan lain-lain yang dikonsumsi dari bagian tanaman yang berupa daun dan atau buah yang berumur lebih dari satu tahun.
5. Tanaman biofarmaka adalah tanaman yang bermanfaat untuk obat-obatan, kosmetik, dan kesehatan yang dikonsumsi atau digunakan dari bagian-bagian tanaman seperti daun, batang, buah, umbi (rimpang) ataupun akar.

TECHNICAL NOTES

1. *Seasonal vegetable plants are plants which are the sources of vitamin, mineral salt, etc, consumed from the part of the plant in the form of leaf, flower, fruit, and root with the age of less than one year.*
2. *Seasonal fruit plants are plants which are the sources of vitamin, mineral salt, etc, consumed from the part of the plant in the form of fruits. These plants are creeps with the age of less than one year.*
3. *Annual fruit plants are plants which are the sources of vitamin, contained mineral salt, etc, consumed from the part of plant in the form of fruit and more than one year of age.*
4. *Annual vegetable plants are plants which are the sources of vitamin, contained mineral salt, etc, consumed from the part of the plant in the form of vegetable and more than one year of age.*
5. *Medicinal plants are plants which are useful for medicine. It is consumed from part of the plant such as leaf, flower, fruit, tuber, and root.*

6. Tanaman hias adalah tanaman yang mempunyai nilai keindahan baik bentuk, warna daun, tajuk maupun bunganya, sering digunakan untuk penghias pekarangan dan lain sebagainya.
 7. Luas panen tanaman hortikultura adalah luas tanaman sayuran, buahbuahan, biofarmaka, dan tanaman hias yang diambil hasilnya/dipanen pada periode pelaporan.
 8. Luas panen untuk tanaman sayuran adalah luas tanaman yang dipanen sekaligus/habis/dibongkar dan luas tanaman yang dipanen berkali-kali (lebih dari satu kali)/belum habis.
 9. Penghitungan luas tanaman perkebunan besar adalah pada keadaan akhir tahun dan tidak termasuk yang luasnya kurang dari 5 hektar.
 10. Kawasan hutan adalah wilayah tertentu yang berupa hutan, yang ditunjuk dan atau ditetapkan oleh pemerintah untuk dipertahankan keberadaannya sebagai hutan tetap. Hal ini untuk menjamin kepastian hukum mengenai status kawasan hutan, letak batas dan luas suatu wilayah tertentu yang sudah ditunjuk menjadi kawasan hutan tetap.
6. *Ornamental plants are plants which have a beauty value, either in shape, colour of leaf or crown of flower, and they are often used as a yard decorator.*
 7. *Harvested area of horticulture is area which vegetable, fruit, medicinal and ornamental plant of crop harvested during the period of report.*
 8. *Harvested area of vegetables is area of entirely plant harvested/demolished and plant harvested several times/undemolished.*
 9. *Planted areas of estates refer to condition at the end of the year, and exclude areas less than 5 hectares.*
 10. *Forest Area is a specific territory of forest ecosystem determined and or decided by the government as a permanent forest. Such decision is important to maintain the size of forest area and to ensure its legitimation and boundary demarcation of permanent forest.*

11. Kawasan hutan adalah wilayah tertentu yang berupa hutan, yang ditunjuk dan atau ditetapkan oleh pemerintah untuk dipertahankan keberadaannya sebagai hutan tetap. Hal ini untuk menjamin kepastian hukum mengenai status kawasan hutan, letak batas dan luas suatu wilayah tertentu yang sudah ditunjuk menjadi kawasan hutan tetap.
12. Hutan Lindung adalah kawasan hutan yang mempunyai fungsi pokok sebagai perlindungan sistem penyangga kehidupan untuk mengatur tata air, mencegah banjir, mengendalikan erosi, mencegah intrusi air laut, dan memelihara kesuburan tanah.
13. Hutan Produksi adalah kawasan hutan yang mempunyai fungsi pokok memproduksi hasil hutan. Hutan produksi terdiri dari Hutan Produksi Tetap (HP), Hutan Produksi Terbatas
14. Rumah Tangga Perikanan Tangkap adalah rumah tangga yang melakukan kegiatan penangkapan ikan/binatang air lainnya/tanaman air dengan tujuan sebagian/seluruh hasilnya untuk dijual.
15. Rumah Tangga Perikanan Budidaya adalah rumah tangga yang melakukan kegiatan budidaya ikan/binatang air lainnya/tanaman air dengan tujuan sebagian/seluruh hasilnya untuk dijual.
11. *Forest Area is a specific territory of forest ecosystem determined and or decided by the government as a permanent forest. Such decision is important to maintain the size of forest area and to ensure its legitimation and boundary demarcation of permanent forest.*
12. *A Nature Conservation area is a specific terrestrial or aquatic area whose main function is to serve life support system and preserve diversity of plant and animal species, as well as to provide a sustainable utilization of living resources and their ecosystems.*
13. *Production Forest is a forest area designated mainly to promote sustainable forest production.*
14. *A capture fishery household is a household conducting activities in catching fishes/other aquatic animals/aquatic plants, for which the products are wholly or partly to be sold.*
15. *An aquaculture fishery household is a household conducting activities in culturing fishes/other aquatic animals/aquatic plants, for which the products are wholly or partly to be sold. different types of arameters.*

<https://sintangkab.bps.go.id>

ULASAN

Struktur perekonomian Indonesia telah bergeser dari sektor pertanian ke sektor industri. Walaupun demikian, sektor pertanian masih mempunyai peranan penting dalam pembangunan ekonomi. Hal ini disebabkan karena selain untuk memenuhi kebutuhan pangan masyarakat, banyak juga sebagai penyedia bahan baku untuk keperluan industri. Oleh sebab itu, pemerintah selalu berusaha untuk meningkatkan produksi pertanian karena diharapkan akan meningkatkan perekonomian masyarakat dan akan memacu pertumbuhan ekonomi daerah.

Pada tahun 2022, tanaman sayur-sayuran dan buah-buahan yang mempunyai jumlah produksi terbesar adalah cabai rawit, yaitu sebesar 11.916 kuintal, kemudian ketimun yaitu sebesar 11.765 kuintal, dan semangka, sebesar 9.341 kuintal. Selain itu masih terdapat sayuran lain yaitu, kangkung, bayam, cabai besar, buncis, jamur, bawang daun, kembang kol, bawang merah, dan kubis.

Hasil perkebunan yang diutamakan untuk menunjang keperluan industri yaitu tanaman karet dan kelapa sawit. Peningkatan produksi tanaman karet diusahakan melalui pola tanaman pengembangan Perkebunan Inti Rakyat dan Swadaya.

DESCRIPTION

Indonesia's economic structure has shifted from agricultural sector to industrial sector. However, the agricultural sector still has an important role in economic development. This is because in addition to fulfill the food needs of the society, many also provide raw materials for industrial purposes. Therefore, the government is always trying to increase agricultural production because it is expected to improve the society's economy and will spur regional economic growth.

In 2022, the vegetable and fruit plants that had the largest amount of production were chills, amounting to 11.916 quintals, then cucumbers amounting to 11.765 quintals, and water melon, amounting to 9.341 quintals. In addition there are still another vegetables, such as water spinach, spinach, large chili, long bean, mushroom, scallion, cauliflower, shallots, and cabbage.

Estate crops that are preferred for supporting industrial needs are rubber and oil palm. Increased production of rubber is cultivated through the development of crop patterns and Governmental NES.

Pada tahun 2022 produksi tanaman karet sebesar 40.037 ton. Untuk tanaman perkebunan kelapa sawit, produksi selama tahun 2022 adalah sebanyak 772.401,78 ton.

Populasi ternak dibedakan menurut jenis ternaknya yaitu ternak besar, ternak kecil dan unggas. Populasi ternak terbesar pada tahun 2022 yaitu sapi berjumlah 5.512 ekor, setelah itu babi berjumlah 5.176 ekor. Selain itu, terdapat 3.393 ekor kambing dan 88 ekor kerbau. Sedangkan, unggas terdiri dari ayam dan itik. Ternak ayam terdiri dari ayam ras dan ayam buras masing-masing populasinya sebesar 350.159 ekor dan 464.998 ekor, sedangkan itik populasinya sebesar 6.244 ekor.

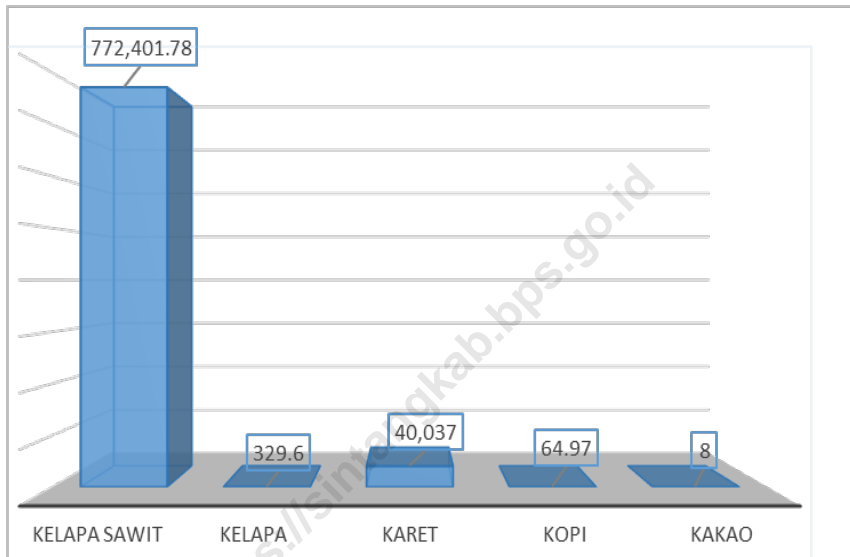
Subsektor perikanan dibagi menjadi 2 yaitu perairan umum dan budidaya. Produksi keduanya pada tahun 2022 mencapai 1.243,159 ton, yang terdiri dari produksi perikanan budidaya adalah 953,2540 ton sedangkan produksi perikanan dari perairan umum adalah 289,9050 ton.

In 2022 the production of rubber was 40.037 tons. For palm oil plantation, its production in 2022 was 772.401,78 tons.

Livestock population is distinguished by the type of livestock which are large livestock, small livestock and poultry. The largest livestock population in 2022 was cows which amounted to 5.512 cows, and pigs which amounted to 5.176 pigs. Beside that, there were 3.393 goats and 88 buffaloes. While the poultry consists of fowl and duck. Fowl is consisted of broiler fowl and country fowl which its population were 350.159 and 464.998. Meanwhile the population of duck was 6.244.

Fishery subsector is divided into 2 subsectors. There are inland open water and aquaculture. In 2022, the production of both sectors are 1.243,159 tons, which consisted of aquaculture production of 953,2540 tons while fishery production from inland open water is 289,9050 tons.

Gambar 5.1 **Produksi Tanaman Perkebunan di Kab Sintang, 2022**
Figures 5.1 **Production of Estate Crop in Sintang Regency, 2022**



Sumber/Source: Dinas Pertanian, Perkebunan, dan Peternakan Kab. Sintang

5.1 HORTIKULTURA
HORTICULTURE

Tabel 5.1.1 **Luas Panen Tanaman Sayuran Menurut Kecamatan dan Jenis Tanaman di Kabupaten Sintang (ha), 2021 dan 2022^x**
Table 5.1.1 **Harvested Area of Vegetables by Subdistrict and Kind of Plant in Sintang Regency (ha), 2021 and 2022^x**

Kecamatan Subdistrict	Bawang Merah Shallot		Cabai Besar/TW/Teropong Chili/Big Chili	
	2021	2022 ^x	2021	2022 ^x
(1)	(2)	(3)	(4)	(5)
Serawai	-	-	-	-
Ambalau	-	-	5	-
Kayan Hulu	-	-	-	-
Sepauk	-	-	1	-
Tempunak	2	2	7	17
Sungai Tebelian	-	-	5	-
Sintang	-	-	22	10
Dedai	-	-	-	-
Kayan Hilir	-	-	-	-
Kelam Permai	-	-	2	3
Binjai Hulu	-	-	1	1
Ketungau Hilir	-	-	-	-
Ketungau Tengah	-	-	-	-
Ketungau Hulu	-	-	20	18
Kabupaten Sintang	2	3	63	49

Lanjutan Tabel/*Continued Table* 5.1.1

Kecamatan Subdistrict	Cabai Keriting Curly Chili		Cabai Rawit Chili/Cayenne Pepper	
	2021	2022*	2021	2022*
(1)	(6)	(7)	(8)	(9)
Serawai	-	-	10	19
Ambalau	3	-	8	9
Kayan Hulu	-	-	8	7
Sepauk	-	-	11	13
Tempunak	10	10	23	17
Sungai Tebelian	12	11	14	14
Sintang	4	-	40	21
Dedai	-	-	14	25
Kayan Hilir	-	-	144	75
Kelam Permai	6	10	42	50
Binjai Hulu	-	-	8	7
Ketungau Hilir	-	-	12	16
Ketungau Tengah	-	-	5	2
Ketungau Hulu	17	15	140	128
Kabupaten Sintang	52	45	479	403

Lanjutan Tabel/Continued Table 5.1.1

Kecamatan Subdistrict	Kentang Potato		Kubis Cabbage		Tomat Tomato	
	2021	2022 ^x	2021	2022 ^x	2021	2022 ^x
(1)	(10)	(11)	(12)	(13)	(14)	(15)
Serawai	-	-	-	-	12	15
Ambalau	-	-	-	-	7	5
Kayan Hulu	-	-	-	-	-	-
Sepauk	-	-	-	-	2	-
Tempunak	-	-	-	-	6	6
Sungai Tebelian	-	-	-	-	6	4
Sintang	-	-	-	-	7	8
Dedai	-	-	-	-	4	1
Kayan Hilir	-	-	-	-	-	2
Kelam Permai	-	-	-	-	-	-
Binjai Hulu	-	-	-	-	4	3
Ketungau Hilir	-	-	-	-	9	5
Ketungau Tengah	-	-	-	-	2	2
Ketungau Hulu	-	-	-	-	7	8
Kabupaten Sintang	-	-	-	-	66	58

Lanjutan Tabel/Continued Table 5.1.1

Kecamatan Subdistrict	Bawang Putih Garlic		Bayam Spinach		Buncis String Bean	
	2021	2022 ^x	2021	2022 ^x	2021	2022 ^x
(1)	(16)	(17)	(18)	(19)	(20)	(21)
Serawai	-	-	37	34	-	-
Ambalau	-	-	12	11	-	2
Kayan Hulu	-	-	30	21	-	-
Sepauk	-	-	11	12	5	1
Tempunak	-	-	21	28	1	-
Sungai Tebelian	-	-	7	5	4	1
Sintang	-	-	18	17	13	15
Dedai	-	-	7	-	-	-
Kayan Hilir	-	-	1	15	-	1
Kelam Permai	-	-	-	-	-	-
Binjai Hulu	-	-	11	15	1	2
Ketungau Hilir	-	-	26	22	-	-
Ketungau Tengah	-	-	16	12	-	-
Ketungau Hulu	-	-	17	28	3	8
Kabupaten Sintang	-	-	213	219	27	29

Lanjutan Tabel/Continued Table 5.1.1

Kecamatan Subdistrict	Kacang Panjang/ Long Beans		Kangkung/ Water Spinach		Kembang Kol/ Cauliflower	
	2021	2022 ^x	2021	2022 ^x	2021	2022 ^x
(1)	(16)	(17)	(18)	(19)	(20)	(21)
Serawai	22	18	28	21	-	-
Ambalau	11	14	12	13	-	2
Kayan Hulu	10	8	6	5	-	-
Sepauk	16	14	13	12	-	1
Tempunak	17	24	23	32	-	-
Sungai Tebelian	16	11	5	4	-	1
Sintang	39	49	14	18	-	15
Dedai	11	20	9	5	-	-
Kayan Hilir	35	24	37	26	-	1
Kelam Permai	85	92	15	7	1	-
Binjai Hulu	6	6	13	16	-	2
Ketungau Hilir	8	5	8	10	-	-
Ketungau Tengah	4	2	16	12	-	-
Ketungau Hulu	88	74	51	60	-	8
Kabupaten Sintang	368	360	250	241	1	29

Lanjutan Tabel/*Continued Table* 5.1.1

Kecamatan Subdistrict	Ketimun/ Cucumber		Melon/ Melon		Petsai/Sawi/ Chinese Cabbage/ mustard green	
	2021	2022 ^x	2021	2022 ^x	2021	2022 ^x
(1)	(16)	(17)	(18)	(19)	(20)	(21)
Serawai	20	17	-	-	35	23
Ambalau	8	13	-	-	15	11
Kayan Hulu	31	22	-	-	49	53
Sepauk	14	11	4	-	12	9
Tempunak	19	15	-	-	19	19
Sungai Tebelian	15	10	-	-	16	15
Sintang	51	57	4	-	15	16
Dedai	6	5	-	-	-	-
Kayan Hilir	43	32	-	-	10	21
Kelam Permai	85	85	-	1	-	2
Binjai Hulu	6	5	-	-	10	13
Ketungau Hilir	13	12	-	-	13	13
Ketungau Tengah	4	1	-	-	-	-
Ketungau Hulu	95	61	-	-	57	35
Kabupaten Sintang	410	346	8	1	251	229

Lanjutan Tabel/Continued Table 5.1.1

Kecamatan Subdistrict	Semangka/ Water Melon		Stroberi/ Strawberry		Terung/ Eggplant	
	2021	2022 ^x	2021	2022 ^x	2021	2022 ^x
(1)	(16)	(17)	(18)	(19)	(20)	(21)
Serawai	-	-	-	-	20	17
Ambalau	-	-	-	-	8	4
Kayan Hulu	-	-	-	-	7	2
Sepauk	15	11	-	-	10	11
Tempunak	26	22	-	-	11	9
Sungai Tebelian	22	28	-	-	14	9
Sintang	15	1	-	-	29	21
Dedai	-	-	-	-	3	5
Kayan Hilir	-	-	-	-	49	31
Kelam Permai	-	-	-	-	34	49
Binjai Hulu	8	13	-	-	4	6
Ketungau Hilir	1	15	-	-	5	5
Ketungau Tengah	-	1	-	-	4	4
Ketungau Hulu	-	-	-	-	55	57
Kabupaten Sintang	87	91	-	-	253	230

Catatan/Note: Angka sementara

Sumber/Source: BPS, Statistik Pertanian Hortikultura SPH-SBS/BPS-Statistics Indonesia, Agricultural Statistic for Horticulture SPH-SBS

Tabel 5.1.2 **Produksi Tanaman Sayuran Menurut Kecamatan dan Jenis Tanaman di Kabupaten Sintang (kuintal), 2021 dan 2022***
Table 5.1.2 **Production of Vegetables by Subdistrict and Kind of Plant in Sintang Regency (quintal), 2021 and 2022***

Kecamatan Subdistrict	Bawang Merah Shallot		Cabai Besar/TW/Teropong Chili/Big Chili	
	2021	2022*	2021	2022*
(1)	(2)	(3)	(4)	(5)
Serawai	-	-	-	-
Ambalau	-	-	78	-
Kayan Hulu	-	-	-	-
Sepauk	-	-	182	-
Tempunak	100	21	555	954
Sungai Tebelian	-	2	64	-
Sintang	-	-	453	309
Dedai	-	-	-	-
Kayan Hilir	-	-	-	-
Kelam Permai	-	-	89	99
Binjai Hulu	-	-	16	17
Ketungau Hilir	-	-	-	-
Ketungau Tengah	-	-	-	-
Ketungau Hulu	-	-	114	225
Kabupaten Sintang	100	23	1 551	1 604

Lanjutan Tabel/Continued Table 5.1.2

Kecamatan Subdistrict	Cabai Keriting Curly Chili		Cabai Rawit Chili/Cayenne Pepper	
	2021	2022*	2021	2022*
(1)	(6)	(7)	(8)	(9)
Serawai	-	-	95	110
Ambalau	17	-	111	115
Kayan Hulu	-	-	275	269
Sepauk	-	-	618	704
Tempunak	410	1 018	652	1 366
Sungai Tebelian	534	712	549	845
Sintang	130	-	929	675
Dedai	-	-	393	530
Kayan Hilir	-	-	2 750	4 399
Kelam Permai	108	238	1 888	1 188
Binjai Hulu	-	-	284	341
Ketungau Hilir	-	-	205	212
Ketungau Tengah	-	-	146	107
Ketungau Hulu	97	196	1 087	1 055
Kabupaten Sintang	1 296	2 164	9 982	11 916

Lanjutan Tabel/*Continued Table 5.1.2*

Kecamatan Subdistrict	Kentang Potato		Kubis Cabbage		Tomat Tomato	
	2021	2022 ^x	2021	2022 ^x	2021	2022 ^x
(1)	(10)	(11)	(12)	(13)	(14)	(15)
Serawai	-	-	-	-	268	938
Ambalau	-	-	-	-	69	72
Kayan Hulu	-	-	-	-	-	-
Sepauk	-	-	-	-	78	-
Tempunak	-	-	-	-	2 370	2 085
Sungai Tebelian	-	-	-	-	193	207
Sintang	-	-	-	-	190	156
Dedai	-	-	-	-	200	260
Kayan Hilir	-	-	-	-	-	30
Kelam Permai	-	-	-	-	-	-
Binjai Hulu	-	-	-	-	117	125
Ketungau Hilir	-	-	-	-	143	461
Ketungau Tengah	-	-	-	-	92	29
Ketungau Hulu	-	-	-	-	53	284
Kabupaten Sintang	-	-	-	-	3 773	4 647

Lanjutan Tabel/Continued Table 5.1.2

Kecamatan Subdistrict	Bawang Putih Garlic		Bayam Spinach		Buncis String Bean	
	2021	2022 ^x	2021	2022 ^x	2021	2022 ^x
(1)	(16)	(17)	(18)	(19)	(20)	(21)
Serawai	-	-	394	738	-	-
Ambalau	-	-	114	91	-	9
Kayan Hulu	-	-	115	78	-	-
Sepauk	-	-	396	432	263	73
Tempunak	-	-	1 911	2 432	120	-
Sungai Tebelian	-	-	203	190	199	43
Sintang	-	-	308	292	440	205
Dedai	-	-	140	-	-	-
Kayan Hilir	-	-	20	93	-	12
Kelam Permai	-	-	-	-	-	-
Binjai Hulu	-	-	237	382	14	30
Ketungau Hilir	-	-	460	291	-	-
Ketungau Tengah	-	-	200	149	-	-
Ketungau Hulu	-	-	151	203	15	78
Kabupaten Sintang	-	-	4 649	5 371	1 051	450

Lanjutan Tabel/Continued Table 5.1.2

Kecamatan Subdistrict	Kacang Panjang/ Long Beans		Kangkung/ Water Spinach		Kembang Kol/ Cauliflower	
	2021	2022 ^x	2021	2022 ^x	2021	2022 ^x
(1)	(16)	(17)	(18)	(19)	(20)	(21)
Serawai	194	270	270	313	-	-
Ambalau	155	206	128	164	-	-
Kayan Hulu	156	69	74	38	-	-
Sepauk	558	457	406	392	-	-
Tempunak	1 409	2 631	1 912	2 257	-	-
Sungai Tebelian	456	640	154	181	-	-
Sintang	1 186	1 545	180	275	-	-
Dedai	276	216	225	31	-	-
Kayan Hilir	384	250	263	312	-	-
Kelam Permai	2 985	1 155	211	84	3	-
Binjai Hulu	179	188	229	295	-	-
Ketungau Hilir	56	58	78	136	-	-
Ketungau Tengah	168	94	142	103	-	-
Ketungau Hulu	850	672	331	385	-	-
Kabupaten Sintang	9 012	8 451	4 603	4 966	3	-

Lanjutan Tabel/Continued Table 5.1.2

Kecamatan Subdistrict	Ketimun/ Cucumber		Melon/ Melon		Petsai/Sawi/ Chinese Cabbage/ mustard green	
	2021	2022 ^x	2021	2022 ^x	2021	2022 ^x
(1)	(16)	(17)	(18)	(19)	(20)	(21)
Serawai	367	1 040	-	-	230	455
Ambalau	242	268	-	-	107	120
Kayan Hulu	345	232	-	-	178	175
Sepauk	780	770	210	-	454	340
Tempunak	3 347	2 167	-	-	2 029	1 713
Sungai Tebelian	748	1 035	-	-	813	2 185
Sintang	1 560	2 770	695	-	308	270
Dedai	246	88	-	-	-	-
Kayan Hilir	396	295	-	-	111	113
Kelam Permai	3 375	1 755	-	246	-	20
Binjai Hulu	165	207	-	-	212	279
Ketungau Hilir	298	323	-	-	90	108
Ketungau Tengah	802	145	-	-	-	-
Ketungau Hulu	671	670	-	-	272	200
Kabupaten Sintang	13 342	11 765	905	246	4 804	5 978

Lanjutan Tabel/Continued Table 5.1.2

Kecamatan Subdistrict	Semangka/ Water Melon		Stroberi/ Strawberry		Terung/ Eggplant	
	2021	2022 ^x	2021	2022 ^x	2021	2022 ^x
(1)	(16)	(17)	(18)	(19)	(20)	(21)
Serawai	-	-	-	-	451	559
Ambalau	-	-	-	-	99	93
Kayan Hulu	-	-	-	-	157	63
Sepauk	735	650	-	-	381	436
Tempunak	2 310	2 630	-	-	2 566	2 008
Sungai Tebelian	2 000	3 135	-	-	482	595
Sintang	3 106	100	-	-	1 345	1 155
Dedai	-	-	-	-	409	539
Kayan Hilir	-	-	-	-	678	462
Kelam Permai	-	-	-	-	3 253	1 563
Binjai Hulu	365	1 076	-	-	200	149
Ketungau Hilir	60	1 625	-	-	182	523
Ketungau Tengah	-	125	-	-	146	92
Ketungau Hulu	-	-	-	-	344	674
Kabupaten Sintang	8 576	9 341	-	-	10 693	8 911

Catatan/Note: Angka sementara

Sumber/Source: BPS, Statistik Pertanian Hortikultura SPH-SBS/BPS-Statistics Indonesia, Agricultural Statistic for Horticulture SPH-SBS

Tabel
Table 5.1.3

Luas Panen Tanaman Sayuran dan Buah-buahan Semusim Menurut Jenis Tanaman di Kabupaten Sintang (ha), 2019–2022
Harvested Area of Seasonal Vegetables and Fruits by Kind of Plant in Sintang Regency (ha), 2019–2022

Jenis Tanaman/Kind of Plants	2019	2020	2021	2022*
(1)	(2)	(3)	(4)	(5)
Bawang Daun/ Scallion	-	28	11	17
Bawang Merah/ Shallots	-	12	2	3
Bawang Putih/ Garlic	-	-	-	-
Bayam/ Spinach	-	261	213	219
Buncis/ string bean	-	49	27	29
Cabai Rawit/ Chili/Cayenne Pepper	-	365	479	403
Kacang Panjang/ Long Beans	-	355	368	360
Kangkung/ Water Spinach	-	298	250	241
Kembang Kol/ Cauliflower	-	-	1	-
Kentang/ Potato	-	-	-	-
Ketimun/ Cucumber	-	330	410	346
Kubis/ Cabbage	-	-	-	-
Labu Siam/ Chayote	-	-	-	-
Melon/ Melon	-	6	8	1
Paprika/ Bell Pepper	-	-	-	-
Petsai/Sawi/ Chinese Cabbage/mustard green	-	267	251	229

Lanjutan Tabel/*Continued Table* 5.1.3

Jenis Tanaman/ <i>Kind of Plants</i>	2019	2020	2021	2022*
(1)	(2)	(3)	(4)	(5)
Semangka/ <i>Watermelon</i>	...	94	87	91
Stroberi/ <i>Strawberry</i>	...	-	-	-
Terung/ <i>Eggplant</i>	...	191	253	230
Tomat/ <i>Tomato</i>	...	90	66	58
Wortel/ <i>Carrot</i>	...	-	-	-
Cabai Besar/TW/Teropong/ <i>Chili/Big chili</i>	63	49
Cabai Keriting/ <i>Chili/Curlly chili</i>	52	45
Jamur Tiram/ <i>King Oyster Mushroom</i>	-	-
Jamur Merang/ <i>Straw Mushroom</i>	-	-
Jamur Lainnya/ <i>Mushroom</i>	250	-

Catatan/*Note*: Angka sementara

Sumber/*Source*: BPS, Statistik Pertanian Hortikultura SPH-SBS/BPS-*Statistics Indonesia, Agricultural Statistic for Horticulture SPH-SBS*

Tabel
Table 5.1.4

Produksi Tanaman Sayuran dan Buah-buahan Semusim Menurut Jenis Tanaman di Kabupaten Sintang (kuintal), 2019–2022
Production of Seasonal Vegetables and Fruits by Kind of Plant in Sintang Regency (quintal), 2019–2022

Jenis Tanaman/Kind of Plants	2019	2020	2021	2022*
(1)	(2)	(3)	(4)	(5)
Bawang Daun/ Scallion	113	492	195	206
Bawang Merah/ Shallots	10	25	100	23
Bawang Putih/ Garlic	-	-	-	-
Bayam/ Spinach	2 794	4 259	4 649	5 371
Buncis/ string bean	1 049	1 696	1 051	450
Cabai Rawit/ Chili/Cayenne Pepper	8 505	7 887	9 982	11 916
Kacang Panjang/ Long Beans	6 183	7 986	9 012	8 451
Kangkung/ Water Spinach	3 464	5 113	4 603	4 966
Kembang Kol/ Cauliflower	26	-	3	-
Kentang/ Potato	-	-	-	-
Ketimun/ Cucumber	8 730	12 344	13 342	11 765
Kubis/ Cabbage	7	-	-	-
Labu Siam/ Chayote	-	-	-	-
Melon/ Melon	200	225	905	246
Paprika/ Bell Pepper	-	-	-	-
Petsai/Sawi/ Chinese Cabbage/mustard green	4 094	3 622	4 804	5 978

Lanjutan Tabel/*Continued Table 5.1.4*

Jenis Tanaman/Kind of Plants	2019	2020	2021	2022*
(1)	(2)	(3)	(4)	(5)
Semangka/ <i>Watermelon</i>	7 973	7 606	8 576	9 341
Stroberi/ <i>Strawberry</i>	-	-	-	-
Terung/ <i>Eggplant</i>	6 168	7 039	10 693	8 911
Tomat/ <i>Tomato</i>	1 983	3 193	3 773	4 647
Wortel/ <i>Carrot</i>	-	-	-	-
Cabai Besar/TW/Teropong/ <i>Chili/Big chili</i>	1 551	1 604
Cabai Keriting / <i>Chili/Curly chili</i>	1 296	2 164
Jamur Tiram/ <i>King Oyster Mushroom</i>	-	-
Jamur Merang/ <i>Straw Mushroom</i>	-	-
Jamur Lainnya/ <i>Mushroom</i>	70	-

Catatan/Note: ...

Sumber/Source: BPS, Statistik Pertanian Hortikultura SPH-SBS/BPS-Statistics Indonesia, *Agricultural Statistic for Horticulture SPH-SBS*

Tabel
Table 5.1.5

Luas Panen Tanaman Biofarmaka Menurut Kecamatan dan Jenis Tanaman di Kabupaten Sintang (m²), 2021 dan 2022
Harvested Area of Medicinal Plants by Subdistrict and Kind of Plant in Sintang Regency (m²), 2021 and 2022

Kecamatan Subdistrict	Jahe Ginger		Kapulaga/ Java Cardamom		Keji Beling/ Verbenaceae	
	2021	2022 ^x	2021	2022 ^x	2021	2022 ^x
(1)	(2)	(3)	(4)	(5)	(6)	(7)
Serawai	2 950	2 150	-	-
Ambalau	950	1 200	-	-
Kayan Hulu	-	50	-	-
Sepauk	2 500	4 000	-	-
Tempunak	1 400	3 300	-	-
Sungai Tebelian	750	700	-	-
Sintang	12 200	3 600	-	-
Dedai	3 000	3 500	-	-
Kayan Hilir	1 050	2 410	-	-
Kelam Permai	2 400	8 900	-	-
Binjai Hulu	110	110	-	-
Ketungau Hilir	500	100	40	40
Ketungau Tengah	432	194	-	-
Ketungau Hulu	27 400	30 400	-	-
Kabupaten Sintang	55 642	60 614	40	40

Lanjutan Tabel/*Continued Table* 5.1.5

Kecamatan Subdistrict	Kencur/ East Indian Galangal		Kunyit/ Turmeric		Laos/Lengkuas/ Galanga	
	2021	2022 ^x	2021	2022 ^x	2021	2022 ^x
(1)	(8)	(9)	(10)	(11)	(12)	(13)
Serawai	1 050	1 250	2 400	2 200	3 500	2 150
Ambalau	165	120	1 850	1 150	630	440
Kayan Hulu	-	-	150	230	70	100
Sepauk	3 500	5 500	2 000	2 000	1 350	1 850
Tempunak	1 900	3 100	2 800	5 000	3 000	6 000
Sungai Tebelian	1 000	500	1 100	300	550	500
Sintang	5 220	7 000	6 200	7 200	1 000	1 200
Dedai	800	800	3 000	4 000	1 000	500
Kayan Hilir	70	732	555	603	320	1 100
Kelam Permai	3 650	5 060	9 500	21 500	11 200	26 200
Binjai Hulu	75	55	80	190	90	185
Ketungau Hilir	300	400	170	220	364	464
Ketungau Tengah	302	116	369	161	1 000	553
Ketungau Hulu	780	6 100	3 260	7 000	8 100	4 600
Kabupaten Sintang	18 812	30 733	33 434	51 754	32 174	45 842

Lanjutan Tabel/Continued Table 5.1.5

Kecamatan Subdistrict	Lempuyang/ Zingiber Aromaticum		Lidah Buaya/ Aloevera		Mahkota Dewa/ Phaleria Macrocarpa	
	2021	2022 ^x	2021	2022 ^x	2021	2022 ^x
(1)	(8)	(9)	(10)	(11)	(12)	(13)
Serawai	325	205	-	-	-	80
Ambalau	-	-	-	-	-	-
Kayan Hulu	-	-	-	-	-	-
Sepauk	-	-	1 000	1 000	-	-
Tempunak	-	-	-	-	-	-
Sungai Tebelian	250	100	200	200	250	50
Sintang	-	-	2 500	2 900	-	50
Dedai	-	-	-	-	-	-
Kayan Hilir	150	50	130	127	-	-
Kelam Permai	-	-	-	-	-	-
Binjai Hulu	-	150	-	70	10	-
Ketungau Hilir	50	100	-	20	-	10
Ketungau Tengah	-	-	72	33	-	-
Ketungau Hulu	-	-	-	-	-	-
Kabupaten Sintang	775	605	3 902	4 350	260	190

Lanjutan Tabel/*Continued Table* 5.1.5

Kecamatan Subdistrict	Mengkudu/Pace/ Indian Mulberry		Sambiloto/ King of Bitter		Temuireng/ Black Turmeric	
	2021	2022 ^x	2021	2022 ^x	2021	2022 ^x
(1)	(8)	(9)	(10)	(11)	(12)	(13)
Serawai	-	70	140	60	-	-
Ambalau	60	20	-	-	-	-
Kayan Hulu	-	-	-	-	-	-
Sepauk	150	150	-	-	-	1 000
Tempunak	-	-	-	-	-	-
Sungai Tebelian	800	200	200	25	240	150
Sintang	100	200	-	-	-	-
Dedai	600	400	-	-	-	-
Kayan Hilir	100	329	50	80	90	129
Kelam Permai	-	500	-	-	-	-
Binjai Hulu	10	-	-	-	10	30
Ketungau Hilir	-	10	-	10	-	20
Ketungau Tengah	-	-	-	-	-	-
Ketungau Hulu	1 822	2 800	-	-	-	-
Kabupaten Sintang	3 642	4 679	390	175	340	1 329

Lanjutan Tabel/Continued Table 5.1.5

Kecamatan Subdistrict	Temukunci/ Chinese Keys		Temulawak/ Java Turmeric		Jeruk Nipis/ Lime	
	2021	2022 ^x	2021	2022 ^x	2021	2022 ^x
(1)	(8)	(9)	(10)	(11)	(12)	(13)
Serawai	-	-	-	-	-	-
Ambalau	-	-	45	100	200	140
Kayan Hulu	-	-	-	-	-	-
Sepauk	-	500	-	1 000	-	50
Tempunak	-	-	-	-	-	2 200
Sungai Tebelian	400	400	400	250	-	-
Sintang	-	-	-	-	2 000	2 000
Dedai	-	-	-	-	-	-
Kayan Hilir	88	32	30	75	-	-
Kelam Permai	-	-	-	950	-	-
Binjai Hulu	-	50	10	-	-	-
Ketungau Hilir	90	110	110	110	-	-
Ketungau Tengah	-	-	-	-	10	10
Ketungau Hulu	-	-	-	-	7 500	6 000
Kabupaten Sintang	578	1 092	595	2 485	9 710	10 400

Lanjutan Tabel/*Continued Table* 5.1.5

Kecamatan Subdistrict	Serai/ Lemongrass	
	2021	2022 ^x
(1)	(8)	(9)
Serawai	-	10
Ambalau	100	1 940
Kayan Hulu	50	70
Sepauk	-	1 000
Tempunak	-	4 100
Sungai Tebelian	-	530
Sintang	-	-
Dedai	-	-
Kayan Hilir	80	1 380
Kelam Permai	-	3 500
Binjai Hulu	5 000	20 000
Ketungau Hilir	-	-
Ketungau Tengah	1 066	471
Ketungau Hulu	2 600	8 300
Kabupaten Sintang	8 896	41 301

Catatan/Note: Angka sementara

Sumber/Source: BPS, Statistik Pertanian Hortikultura SPH-TBF/BPS-Statistics Indonesia, *Agricultural Statistic for Horticulture SPH-TBF*

Tabel 5.1.6 **Produksi Tanaman Biofarmaka Menurut Kecamatan dan Jenis Tanaman di Kabupaten Sintang (kg), 2021 dan 2022**
Table 5.1.6 **Production of Medicinal Plants by Subdistrict and Kind of Plant in Sintang Regency (kg), 2021 and 2022**

Kecamatan Subdistrict	Jahe Ginger		Kapulaga/ Java Cardamom		Keji Beling/ Verbenaceae	
	2021	2022 ^x	2021	2022 ^x	2021	2022 ^x
(1)	(2)	(3)	(4)	(5)	(6)	(7)
Serawai	2 500	1 850	-	-
Ambalau	1 425	1 190	-	-
Kayan Hulu	-	40	-	-
Sepauk	3 550	2 750	-	-
Tempunak	1 000	3 580	-	-
Sungai Tebelian	570	245	-	-
Sintang	15 140	6 780	-	-
Dedai	2 600	3 500	-	-
Kayan Hilir	1 840	2 088	-	-
Kelam Permai	2 080	7 480	-	-
Binjai Hulu	181	132	-	-
Ketungau Hilir	1 180	75	42	42
Ketungau Tengah	3 859	1 974	-	-
Ketungau Hulu	50 500	34 180	-	-
Kabupaten Sintang	86 425	65 864	42	42

Lanjutan Tabel/*Continued Table* 5.1.6

Kecamatan Subdistrict	Kencur/ East Indian Galangal		Kunyit/ Turmeric		Laos/Lengkuas/ Galanga	
	2021	2022 ^x	2021	2022 ^x	2021	2022 ^x
(1)	(8)	(9)	(10)	(11)	(12)	(13)
Serawai	665	885	1 930	1 770	2 810	1 700
Ambalau	255	185	2 670	1 990	945	605
Kayan Hulu	-	-	200	164	100	77
Sepauk	2 240	2 375	1 660	1 338	1 030	934
Tempunak	1 400	3 940	2 500	6 158	3 000	6 480
Sungai Tebelian	680	208	820	208	485	390
Sintang	5 904	9 610	8 790	12 310	900	1 080
Dedai	560	560	3 600	6 400	900	2 050
Kayan Hilir	165	4 122	984	664	540	1 100
Kelam Permai	9 170	3 857	8 400	18 000	11 880	25 380
Binjai Hulu	46	29	40	94	86	110
Ketungau Hilir	330	340	246	326	492	647
Ketungau Tengah	660	330	1 821	744	3 206	1 380
Ketungau Hulu	1 610	3 435	4 400	6 000	9 420	5 700
Kabupaten Sintang	23 685	29 876	38 061	56 166	35 794	47 633

Lanjutan Tabel/*Continued Table 5.1.6*

Kecamatan Subdistrict	Lempuyang/ <i>Zingiber Aromaticum</i>		Lidah Buaya/ <i>Aloevera</i>		Mahkota Dewa/ <i>Phaleria Macrocarpa</i>	
	2021	2022 ^x	2021	2022 ^x	2021	2022 ^x
(1)	(8)	(9)	(10)	(11)	(12)	(13)
Serawai	506	145	-	-	-	960
Ambalau	-	-	-	-	-	-
Kayan Hulu	-	-	-	-	-	-
Sepauk	-	-	3 000	500	-	-
Tempunak	-	-	-	-	-	-
Sungai Tebelian	448	137	570	125	7 700	1 245
Sintang	-	-	7 500	14 200	-	3 100
Dedai	-	-	-	-	-	-
Kayan Hilir	164	38	390	381	-	-
Kelam Permai	-	-	-	-	-	-
Binjai Hulu	-	100	-	200	650	-
Ketungau Hilir	37	78	-	60	-	250
Ketungau Tengah	-	-	466	177	-	-
Ketungau Hulu	-	-	-	-	-	-
Kabupaten Sintang	1 155	498	11 926	15 643	8 350	5 555

Lanjutan Tabel/*Continued Table 5.1.6*

Kecamatan <i>Subdistrict</i>	Mengkudu/Pace/ <i>Indian Mulberry</i>		Sambiloto/ <i>King of Bitter</i>		Temuireng/ <i>Black Turmeric</i>	
	2021	2022 ^x	2021	2022 ^x	2021	2022 ^x
(1)	(8)	(9)	(10)	(11)	(12)	(13)
Serawai	-	121	275	42	-	-
Ambalau	70	40	-	-	-	-
Kayan Hulu	-	-	-	-	-	-
Sepauk	275	235	-	-	-	630
Tempunak	-	-	-	-	-	-
Sungai Tebelian	3 800	450	120	24	232	120
Sintang	800	3 400	-	-	-	-
Dedai	9 600	6 400	-	-	-	-
Kayan Hilir	800	329	80	91	72	600
Kelam Permai	-	400	-	-	-	-
Binjai Hulu	10	-	-	-	14	23
Ketungau Hilir	-	80	-	7	-	16
Ketungau Tengah	-	-	-	-	-	-
Ketungau Hulu	1 550	1 500	-	-	-	-
Kabupaten Sintang	16 905	12 955	475	164	318	1 389

Lanjutan Tabel/Continued Table 5.1.6

Kecamatan Subdistrict	Temukunci/ Chinese Keys		Temulawak/ Java Turmeric		Jeruk Nipis/ Lime	
	2021	2022 ^x	2021	2022 ^x	2021	2022 ^x
(1)	(8)	(9)	(10)	(11)	(12)	(13)
Serawai	-	-	-	-	-	-
Ambalau	-	-	100	340	2 500	2 450
Kayan Hulu	-	-	-	-	-	-
Sepauk	-	275	-	720	-	880
Tempunak	-	-	-	-	-	30 500
Sungai Tebelian	320	215	360	230	-	-
Sintang	-	-	-	-	43 000	60 000
Dedai	-	-	-	-	-	-
Kayan Hilir	59	36	27	387	-	-
Kelam Permai	-	-	-	1 145	-	-
Binjai Hulu	-	24	67	-	-	-
Ketungau Hilir	100	104	123	121	-	-
Ketungau Tengah	-	-	-	-	70	75
Ketungau Hulu	-	-	-	-	37 500	73 500
Kabupaten Sintang	479	654	677	2 943	83 070	167 405

Lanjutan Tabel/*Continued Table* 5.1.6

Kecamatan Subdistrict	Serai/ Lemongrass	
	2021	2022 ^x
(1)	(8)	(9)
Serawai	-	100
Ambalau	305	8 130
Kayan Hulu	150	230
Sepauk	-	3 250
Tempunak	-	22 700
Sungai Tebelian	-	2 100
Sintang	-	-
Dedai	-	-
Kayan Hilir	4 970	5 370
Kelam Permai	-	13 600
Binjai Hulu	30 800	63 800
Ketungau Hilir	-	-
Ketungau Tengah	8 650	4 804
Ketungau Hulu	12 300	27 000
Kabupaten Sintang	57 175	151 084

Catatan/*Note*: Angka sementara

Sumber/*Source*: BPS, Statistik Pertanian Hortikultura SPH-TBF/BPS-*Statistics Indonesia, Agricultural Statistic for Horticulture SPH-TBF*

Tabel 5.1.7 **Luas Panen Tanaman Biofarmaka Menurut Jenis Tanaman di Kabupaten Sintang (m²), 2019–2022**
Harvested Area of Medicinal Plants by Kind of Plant in Sintang Regency(m²), 2019–2022

Jenis Tanaman Kind of Plants	2019	2020	2021	2022 ^x
(1)	(2)	(3)	(4)	(5)
Jahe/ <i>Ginger</i>	16 070	28 110	55 642	60 614
Kapulaga/ <i>Java Cardamom</i>	5	30	40	40
Keji Beling/ <i>Verbenaceae</i>	791	401
Kencur/ <i>East Indian Galangal</i>	9 760	10 423	18 812	30 733
Kunyit/ <i>Turmeric</i>	12 825	25 023	33 434	51 754
Laos/Lengkuas/ <i>Galanga</i>	12 919	21 783	32 174	45 842
Lempuyang/ <i>Zingiber Aromaticum</i>	987	1 355	775	605
Lidah Buaya/ <i>Aloevera</i>	357	754	3 902	4 350
Mahkota Dewa/ <i>Phaleria Macrocarpa</i>	103	147	260	190
Mengkudu/Pace/ <i>Indian Mulberry</i>	4 849	2 450	3 642	4 679
Sambiloto/ <i>King of Bitter</i>	503	471	390	175
Temuireng/ <i>Black Turmeric</i>	399	512	340	1 329
Temukunci/ <i>Chinese Keys</i>	945	570	578	1 092
Temulawak/ <i>Java Turmeric</i>	946	1 005	595	2 485
Jeruk Nipis/ <i>Lime</i>	9 710	10 400
Serai/ <i>Lemongrass</i>	8 896	41 301

Catatan/Note: ^xAngka sementara

Sumber/Source: BPS, Statistik Pertanian Hortikultura SPH-TBF/BPS-Statistics Indonesia, Agricultural Statistic for Horticulture SPH-TBF

Tabel 5.1.8 **Produksi Tanaman Biofarmaka Menurut Jenis Tanaman di Kabupaten Sintang (kg), 2019–2022**
Table 5.1.8 **Production of Medicinal Plants by Kind of Plant in Sintang Regency (kg), 2019–2022**

Jenis Tanaman Kind of Plants	2019	2020	2021	2022 ^x
(1)	(2)	(3)	(4)	(5)
Jahe/ <i>Ginger</i>	27 520	29 940	86 425	65 864
Kapulaga/ <i>Java Cardamom</i>	7	9	42	42
Keji Beling/ <i>Verbenaceae</i>	706	816
Kencur/ <i>East Indian Galangal</i>	13 752	10 005	23 685	29 876
Kunyit/ <i>Turmeric</i>	35 619	37 583	38 061	56 166
Laos/Lengkuas/ <i>Galanga</i>	27 247	30 766	35 794	47 633
Lempuyang/ <i>Zingiber Aromaticum</i>	2 971	1 141	1 155	498
Lidah Buaya/ <i>Aloevera</i>	778	1 175	11 926	15 643
Mahkota Dewa/ <i>Phaleria Macrocarpa</i>	4 045	10 250	8 350	5 555
Mengkudu/Pace/ <i>Indian Mulberry</i>	29 925	10 251	16 905	12 955
Sambiloto/ <i>King of Bitter</i>	477	486	475	164
Temuireng/ <i>Black Turmeric</i>	1 273	418	318	1 389
Temukunci/ <i>Chinese Keys</i>	2 117	466	479	654
Temulawak/ <i>Java Turmeric</i>	2 120	823	677	2 943
Jeruk Nipis/ <i>Lime</i>	83 070	167 405
Serai/ <i>Lemongrass</i>	57 175	151 084

Catatan/Note: ...

Sumber/Source: BPS, Statistik Pertanian Hortikultura SPH-TBF/BPS-Statistics Indonesia, Agricultural Statistic for Horticulture SPH-TBF

Tabel 5.1.9 **Luas Panen Tanaman Hias Menurut Kecamatan dan Jenis Tanaman di Kabupaten Sintang (m²), 2021 dan 2022^x**
Table 5.1.9 **Harvested Area of Ornamental Plants by Subdistrict and Kind of Plant in Sintang Regency (m²), 2021 and 2022^x**

Kecamatan Subdistrict	Anthurium Bunga/ Flamingo Lily Flower		Anthurium Daun/ Anthurium	
	2021	2022 ^x	2021	2022 ^x
(1)	(2)	(3)	(4)	(5)
Serawai	-	-	-	-
Ambalau	-	-	-	-
Kayan Hulu	-	-	-	-
Sepauk	-	-	-	-
Tempunak	-	-	-	-
Sungai Tebelian	-	-	-	-
Sintang	-	-	-	-
Dedai	-	-	-	-
Kayan Hilir	-	-	-	-
Kelam Permai	-	-	-	-
Binjai Hulu	-	-	-	-
Ketungau Hilir	-	-	-	-
Ketungau Tengah	-	-	-	-
Ketungau Hulu	-	-	-	-
Kabupaten Sintang	-	-	-	-

Lanjutan Tabel/*Continued Table* 5.1.9

Kecamatan Subdistrict	Anyelir/ Carnation		Balaceng/ Dieffenbacia	
	2021	2022 ^x	2021	2022 ^x
(1)	(6)	(7)	(8)	(9)
Serawai	-	-	-	-
Ambalau	-	-	-	-
Kayan Hulu	-	-	-	-
Sepauk	-	-	-	-
Tempunak	-	-	-	-
Sungai Tebelian	-	-	-	-
Sintang	-	-	-	-
Dedai	-	-	-	-
Kayan Hilir	-	-	-	-
Kelam Permai	-	-	-	-
Binjai Hulu	-	-	-	-
Ketungau Hilir	-	-	-	-
Ketungau Tengah	-	-	-	-
Ketungau Hulu	-	-	-	-
Kabupaten Sintang	-	-	-	-

Lanjutan Tabel/*Continued Table 5.1.9*

Kecamatan Subdistrict	Dracaena/ Dracaena		Euphorbia/ Euphorbia		Gladiol/ Gladiol	
	2021	2022 ^x	2021	2022 ^x	2021	2022 ^x
(1)	(10)	(11)	(12)	(13)	(14)	(15)
Serawai	-	-	-	-	-	-
Ambalau	-	-	-	-	-	-
Kayan Hulu	-	-	-	-	-	-
Sepauk	-	-	-	-	-	-
Tempunak	-	-	-	-	-	-
Sungai Tebelian	-	-	-	-	-	-
Sintang	-	-	-	-	-	-
Dedai	-	-	-	-	-	-
Kayan Hilir	-	-	-	-	-	-
Kelam Permai	-	-	-	-	-	-
Binjai Hulu	-	-	-	-	-	-
Ketungau Hilir	-	-	-	-	-	-
Ketungau Tengah	-	-	-	-	-	-
Ketungau Hulu	-	-	-	-	-	-
Kabupaten Sintang	-	-	-	-	-	-

Lanjutan Tabel/*Continued Table 5.1.9*

Kecamatan Subdistrict	Hanjuang/ <i>Cordyline</i>		Herbras/ <i>Gerbera</i>		Kamboja Jepang/ <i>Adenium</i>	
	2021	2022*	2021	2022*	2021	2022*
(1)	(10)	(11)	(12)	(13)	(14)	(15)
Serawai	-	-	-	-	-	-
Ambalau	-	-	-	-	-	-
Kayan Hulu	-	-	-	-	-	-
Sepauk	-	-	-	-	-	-
Tempunak	-	-	-	-	-	-
Sungai Tebelian	-	-	-	-	-	-
Sintang	-	-	-	-	-	-
Dedai	-	-	-	-	-	-
Kayan Hilir	-	-	-	-	-	-
Kelam Permai	-	-	-	-	-	-
Binjai Hulu	-	-	-	-	-	-
Ketungau Hilir	-	-	-	-	-	-
Ketungau Tengah	-	-	-	-	-	-
Ketungau Hulu	-	-	-	-	-	-
Kabupaten Sintang	-	-	-	-	-	-

Lanjutan Tabel/*Continued Table* 5.1.9

Kecamatan Subdistrict	Keladi Hias/ <i>Caladium</i>		Krisan/ <i>Chrysantemum</i>		Mawar/ <i>Rose</i>	
	2021	2022 ^x	2021	2022 ^x	2021	2022 ^x
(1)	(10)	(11)	(12)	(13)	(14)	(15)
Serawai	-	-	-	-	-	-
Ambalau	-	-	-	-	-	-
Kayan Hulu	-	-	-	-	-	-
Sepauk	-	-	-	-	-	-
Tempunak	-	-	-	-	-	-
Sungai Tebelian	-	-	-	-	-	-
Sintang	-	-	-	-	-	-
Dedai	-	-	-	-	-	-
Kayan Hilir	-	-	-	-	-	-
Kelam Permai	-	-	-	-	-	-
Binjai Hulu	-	-	-	-	-	-
Ketungau Hilir	-	-	-	-	-	-
Ketungau Tengah	-	-	-	-	-	-
Ketungau Hulu	-	-	-	-	-	-
Kabupaten Sintang	-	-	-	-	-	-

Lanjutan Tabel/*Continued Table* 5.1.9

Kecamatan Subdistrict	Melati/ <i>Jasmine</i>		Monstera/ <i>Monstera</i>		Pakis/ <i>Leather Leaf Fern</i>	
	2021	2022 ^a	2021	2022 ^a	2021	2022 ^a
(1)	(10)	(11)	(12)	(13)	(14)	(15)
Serawai	-	-	-	-	-	-
Ambalau	-	-	-	-	-	-
Kayan Hulu	-	-	-	-	-	-
Sepauk	-	-	-	-	-	-
Tempunak	-	-	-	-	-	-
Sungai Tebelian	-	-	-	-	-	-
Sintang	-	-	-	-	-	-
Dedai	-	-	-	-	-	-
Kayan Hilir	-	-	-	-	-	-
Kelam Permai	-	-	-	-	-	-
Binjai Hulu	-	-	-	-	-	-
Ketungau Hilir	-	-	-	-	-	-
Ketungau Tengah	-	-	-	-	-	-
Ketungau Hulu	-	-	-	-	-	-
Kabupaten Sintang	-	-	-	-	-	-

Lanjutan Tabel/*Continued Table* 5.1.9

Kecamatan Subdistrict	Palem/ Palm		Pedang-Pedangan/ Sansevieria		Philodendron/ Philodendron	
	2021	2022*	2021	2022*	2021	2022*
(1)	(10)	(11)	(12)	(13)	(14)	(15)
Serawai	-	-	-	-	-	-
Ambalau	-	-	-	-	-	-
Kayan Hulu	-	-	-	-	-	-
Sepauk	-	-	-	-	-	-
Tempunak	-	-	-	-	-	-
Sungai Tebelian	-	-	-	-	-	-
Sintang	-	-	-	-	-	-
Dedai	-	-	-	-	-	-
Kayan Hilir	-	-	-	-	-	-
Kelam Permai	-	-	-	-	-	-
Binjai Hulu	-	-	-	-	-	-
Ketungau Hilir	-	-	-	-	-	-
Ketungau Tengah	-	-	-	-	-	-
Ketungau Hulu	-	-	-	-	-	-
Kabupaten Sintang	-	-	-	-	-	-

Lanjutan Tabel/*Continued Table* 5.1.9

Kecamatan <i>Subdistrict</i>	Pisang-Pisangan/ <i>Heliconia</i>		Sedap Malam/ <i>Tuberose</i>		Kamboja Jepang/ <i>Adenium</i>	
	2021	2022 ^a	2021	2022 ^a	2021	2022 ^a
(1)	(10)	(11)	(12)	(13)	(14)	(15)
Serawai	-	-	-	-	-	-
Ambalau	-	-	-	-	-	-
Kayan Hulu	-	-	-	-	-	-
Sepauk	-	-	-	-	-	-
Tempunak	-	-	-	-	-	-
Sungai Tebelian	-	-	-	-	-	-
Sintang	-	-	-	-	-	-
Dedai	-	-	-	-	-	-
Kayan Hilir	-	-	-	-	-	-
Kelam Permai	-	-	-	-	-	-
Binjai Hulu	-	-	-	-	-	-
Ketungau Hilir	-	-	-	-	-	-
Ketungau Tengah	-	-	-	-	-	-
Ketungau Hulu	-	-	-	-	-	-
Kabupaten Sintang	-	-	-	-	-	-

Lanjutan Tabel/*Continued Table 5.1.9*

Kecamatan Subdistrict	Soka/ <i>Ixora</i>		Sri Rejeki/ <i>Aglaonema</i>		Anggrek Potong/ <i>Cut Orchid</i>	
	2021	2022 ^x	2021	2022 ^x	2021	2022 ^x
(1)	(10)	(11)	(12)	(13)	(14)	(15)
Serawai	-	-	-	-	-	-
Ambalau	-	-	-	-	-	-
Kayan Hulu	-	-	-	-	-	-
Sepauk	-	-	-	-	-	-
Tempunak	-	-	-	-	-	-
Sungai Tebelian	-	-	-	-	-	-
Sintang	-	-	-	-	-	-
Dedai	-	-	-	-	-	-
Kayan Hilir	-	-	-	-	-	-
Kelam Permai	-	-	-	-	-	-
Binjai Hulu	-	-	-	-	-	-
Ketungau Hilir	-	-	-	-	-	-
Ketungau Tengah	-	-	-	-	-	-
Ketungau Hulu	-	-	-	-	-	-
Kabupaten Sintang	-	-	-	-	-	-

Lanjutan Tabel/*Continued Table* 5.1.9

Kecamatan Subdistrict	Anggrek Pot/ Orchid Potted Orchid		Bromelia		Bugenvil	
	2021	2022 ^x	2021	2022 ^x	2021	2022 ^x
(1)	(10)	(11)	(12)	(13)	(14)	(15)
Serawai	-	-	-	-	-	-
Ambalau	-	-	-	-	-	-
Kayan Hulu	-	-	-	-	-	-
Sepauk	-	-	-	-	-	-
Tempunak	-	-	-	-	-	-
Sungai Tebelian	-	-	-	-	-	-
Sintang	-	-	-	-	-	-
Dedai	-	-	-	-	-	-
Kayan Hilir	-	-	-	-	-	-
Kelam Permai	-	-	-	-	-	-
Binjai Hulu	-	-	-	-	-	-
Ketungau Hilir	-	-	-	-	-	-
Ketungau Tengah	-	-	-	-	-	-
Ketungau Hulu	-	-	-	-	-	-
Kabupaten Sintang	-	-	-	-	-	-

Catatan/Note: ...

Sumber/Source: BPS, Statistik Pertanian Hortikultura SPH-TH/BPS-Statistics Indonesia, *Agricultural Statistik for Horticulture SPH-TH*

Lanjutan Tabel/*Continued Table* 5.1.9

Kecamatan Subdistrict	Puring/ Croton	
	2021	2022*
(1)	(10)	(11)
Serawai	-	-
Ambalau	-	-
Kayan Hulu	-	-
Sepauk	-	-
Tempunak	-	-
Sungai Tebelian	-	-
Sintang	-	-
Dedai	-	-
Kayan Hilir	-	-
Kelam Permai	-	-
Binjai Hulu	-	-
Ketungau Hilir	-	-
Ketungau Tengah	-	-
Ketungau Hulu	-	-
Kabupaten Sintang	-	-

Catatan/Note: ...

Sumber/Source: BPS, Statistik Pertanian Hortikultura SPH-TH/BPS-Statistics Indonesia, *Agricultural Statistik for Horticulture SPH-TH*

Tabel
Table 5.1.10**Produksi Tanaman Hias Menurut Kecamatan dan Jenis Tanaman di Kabupaten Sintang(tangkai), 2021 dan 2022^x**
Production of Ornamental Plants by Subdistrict and Kind of Plant in Sintang Regency (stalks), 2021 and 2022^x

Kecamatan Subdistrict	Anthurium Bunga/ Flamingo Lily Flower		Anthurium Daun/ Anthurium	
	2021	2022 ^x	2021	2022 ^x
(1)	(2)	(3)	(4)	(5)
Serawai	-	-	-	-
Ambalau	-	-	-	-
Kayan Hulu	-	-	-	-
Sepauk	-	-	-	-
Tempunak	-	-	-	-
Sungai Tebelian	-	-	-	-
Sintang	-	-	-	-
Dedai	-	-	-	-
Kayan Hilir	-	-	-	-
Kelam Permai	-	-	-	-
Binjai Hulu	-	-	-	-
Ketungau Hilir	-	-	-	-
Ketungau Tengah	-	-	-	-
Ketungau Hulu	-	-	-	-
Kabupaten Sintang	-	-	-	-

Lanjutan Tabel/*Continued Table* 5.1.10

Kecamatan Subdistrict	Anyelir/ Carnation		Balaceng/ Dieffenbacia	
	2021	2022 ^x	2021	2022 ^x
(1)	(6)	(7)	(8)	(9)
Serawai	-	-	-	-
Ambalau	-	-	-	-
Kayan Hulu	-	-	-	-
Sepauk	-	-	-	-
Tempunak	-	-	-	-
Sungai Tebelian	-	-	-	-
Sintang	-	-	-	-
Dedai	-	-	-	-
Kayan Hilir	-	-	-	-
Kelam Permai	-	-	-	-
Binjai Hulu	-	-	-	-
Ketungau Hilir	-	-	-	-
Ketungau Tengah	-	-	-	-
Ketungau Hulu	-	-	-	-
Kabupaten Sintang	-	-	-	-

Lanjutan Tabel/*Continued Table* 5.1.10

Kecamatan Subdistrict	Dracaena/ Dracaena		Euphorbia/ Euphorbia		Gladiol/ Gladiol	
	2021	2022 ^x	2021	2022 ^x	2021	2022 ^x
(1)	(10)	(11)	(12)	(13)	(14)	(15)
Serawai	-	-	-	-	-	-
Ambalau	-	-	-	-	-	-
Kayan Hulu	-	-	-	-	-	-
Sepauk	-	-	-	-	-	-
Tempunak	-	-	-	-	-	-
Sungai Tebelian	-	-	-	-	-	-
Sintang	-	-	-	-	-	-
Dedai	-	-	-	-	-	-
Kayan Hilir	-	-	-	-	-	-
Kelam Permai	-	-	-	-	-	-
Binjai Hulu	-	-	-	-	-	-
Ketungau Hilir	-	-	-	-	-	-
Ketungau Tengah	-	-	-	-	-	-
Ketungau Hulu	-	-	-	-	-	-
Kabupaten Sintang	-	-	-	-	-	-

Lanjutan Tabel/Continued Table 5.1.10

Kecamatan Subdistrict	Keladi Hias/ <i>Caladium</i>		Krisan/ <i>Chrysantemum</i>		Mawar/ <i>Rose</i>	
	2021	2022 ^x	2021	2022 ^x	2021	2022 ^x
(1)	(10)	(11)	(12)	(13)	(14)	(15)
Serawai	-	-	-	-	-	-
Ambalau	-	-	-	-	-	-
Kayan Hulu	-	-	-	-	-	-
Sepauk	-	-	-	-	-	-
Tempunak	-	-	-	-	-	-
Sungai Tebelian	-	-	-	-	-	-
Sintang	-	-	-	-	-	-
Dedai	-	-	-	-	-	-
Kayan Hilir	-	-	-	-	-	-
Kelam Permai	-	-	-	-	-	-
Binjai Hulu	-	-	-	-	-	-
Ketungau Hilir	-	-	-	-	-	-
Ketungau Tengah	-	-	-	-	-	-
Ketungau Hulu	-	-	-	-	-	-
Kabupaten Sintang	-	-	-	-	-	-

Lanjutan Tabel/*Continued Table* 5.1.10

Kecamatan Subdistrict	Melati/ <i>Jasmine</i>		Monstera/ <i>Monstera</i>		Pakis/ <i>Leather Leaf Fern</i>	
	2021	2022 ^x	2021	2022 ^x	2021	2022 ^x
(1)	(10)	(11)	(12)	(13)	(14)	(15)
Serawai	-	-	-	-	-	-
Ambalau	-	-	-	-	-	-
Kayan Hulu	-	-	-	-	-	-
Sepauk	-	-	-	-	-	-
Tempunak	-	-	-	-	-	-
Sungai Tebelian	-	-	-	-	-	-
Sintang	-	-	-	-	-	-
Dedai	-	-	-	-	-	-
Kayan Hilir	-	-	-	-	-	-
Kelam Permai	-	-	-	-	-	-
Binjai Hulu	-	-	-	-	-	-
Ketungau Hilir	-	-	-	-	-	-
Ketungau Tengah	-	-	-	-	-	-
Ketungau Hulu	-	-	-	-	-	-
Kabupaten Sintang	-	-	-	-	-	-

Lanjutan Tabel/*Continued Table* 5.1.10

Kecamatan Subdistrict	Palem/ Palm		Pedang-Pedangan/ Sansevieria		Philodendron/ Philodendron	
	2021	2022 ^x	2021	2022 ^x	2021	2022 ^x
(1)	(10)	(11)	(12)	(13)	(14)	(15)
Serawai	-	-	-	-	-	-
Ambalau	-	-	-	-	-	-
Kayan Hulu	-	-	-	-	-	-
Sepauk	-	-	-	-	-	-
Tempunak	-	-	-	-	-	-
Sungai Tebelian	-	-	-	-	-	-
Sintang	-	-	-	-	-	-
Dedai	-	-	-	-	-	-
Kayan Hilir	-	-	-	-	-	-
Kelam Permai	-	-	-	-	-	-
Binjai Hulu	-	-	-	-	-	-
Ketungau Hilir	-	-	-	-	-	-
Ketungau Tengah	-	-	-	-	-	-
Ketungau Hulu	-	-	-	-	-	-
Kabupaten Sintang	-	-	-	-	-	-

Lanjutan Tabel/*Continued Table* 5.1.10

Kecamatan Subdistrict	Pisang-Pisangan/ Heliconia		Sedap Malam/ Tuberose		Kamboja Jepang/ Adenium	
	2021	2022 ^x	2021	2022 ^x	2021	2022 ^x
(1)	(10)	(11)	(12)	(13)	(14)	(15)
Serawai	-	-	-	-	-	-
Ambalau	-	-	-	-	-	-
Kayan Hulu	-	-	-	-	-	-
Sepauk	-	-	-	-	-	-
Tempunak	-	-	-	-	-	-
Sungai Tebelian	-	-	-	-	-	-
Sintang	-	-	-	-	-	-
Dedai	-	-	-	-	-	-
Kayan Hilir	-	-	-	-	-	-
Kelam Permai	-	-	-	-	-	-
Binjai Hulu	-	-	-	-	-	-
Ketungau Hilir	-	-	-	-	-	-
Ketungau Tengah	-	-	-	-	-	-
Ketungau Hulu	-	-	-	-	-	-
Kabupaten Sintang	-	-	-	-	-	-

Lanjutan Tabel/Continued Table 5.1.10

Kecamatan Subdistrict	Soka/ <i>Ixora</i>		Sri Rejeki/ <i>Aglaonema</i>		Anggrek Potong/ Cut Orchid	
	2021	2022 ^x	2021	2022 ^x	2021	2022 ^x
(1)	(10)	(11)	(12)	(13)	(14)	(15)
Serawai	-	-	-	-	-	-
Ambalau	-	-	-	-	-	-
Kayan Hulu	-	-	-	-	-	-
Sepauk	-	-	-	-	-	-
Tempunak	-	-	-	-	-	-
Sungai Tebelian	-	-	-	-	-	-
Sintang	-	-	-	-	-	-
Dedai	-	-	-	-	-	-
Kayan Hilir	-	-	-	-	-	-
Kelam Permai	-	-	-	-	-	-
Binjai Hulu	-	-	-	-	-	-
Ketungau Hilir	-	-	-	-	-	-
Ketungau Tengah	-	-	-	-	-	-
Ketungau Hulu	-	-	-	-	-	-
Kabupaten Sintang	-	-	-	-	-	-

Lanjutan Tabel/Continued Table 5.1.10

Kecamatan Subdistrict	Anggrek Pot/ Orchid Potted Orchid		Bromelia		Bugenvil	
	2021	2022 ^x	2021	2022 ^x	2021	2022 ^x
(1)	(10)	(11)	(12)	(13)	(14)	(15)
Serawai	-	-	-	-	-	-
Ambalau	-	-	-	-	-	-
Kayan Hulu	-	-	-	-	-	-
Sepauk	-	-	-	-	-	-
Tempunak	-	-	-	-	-	-
Sungai Tebelian	-	-	-	-	-	-
Sintang	-	-	-	-	-	-
Dedai	-	-	-	-	-	-
Kayan Hilir	-	-	-	-	-	-
Kelam Permai	-	-	-	-	-	-
Binjai Hulu	-	-	-	-	-	-
Ketungau Hilir	-	-	-	-	-	-
Ketungau Tengah	-	-	-	-	-	-
Ketungau Hulu	-	-	-	-	-	-
Kabupaten Sintang	-	-	-	-	-	-

Lanjutan Tabel/*Continued Table* 5.1.10

Kecamatan Subdistrict	Puring/ Croton	
	2021	2022 ^x
(1)	(10)	(11)
Serawai	-	-
Ambalau	-	-
Kayan Hulu	-	-
Sepauk	-	-
Tempunak	-	-
Sungai Tebelian	-	-
Sintang	-	-
Dedai	-	-
Kayan Hilir	-	-
Kelam Permai	-	-
Binjai Hulu	-	-
Ketungau Hilir	-	-
Ketungau Tengah	-	-
Ketungau Hulu	-	-
Kabupaten Sintang	-	-

Catatan/Note: *Angka sementara

Sumber/Source: BPS, Statistik Pertanian Hortikultura SPH-TH/BPS-Statistics Indonesia, *Agricultural Statistik for Horticulture SPH-TH*

Tabel
Table 5.1.11

**Luas Panen Tanaman Hias Menurut Jenis Tanaman di
Kabupaten Sintang (m²), 2019–2022**
*Harvested Area of Ornamental Plants by Kind of Plant in
Sintang Regency (m²), 2019–2022*

Jenis Tanaman <i>Kind of Plants</i>	2019	2020	2021	2022*
(1)	(2)	(3)	(4)	(5)
Aglaonema	-	-	-	-
Anggrek Pot/ <i>Orchid</i>	-	-	-	-
Anggrek Potong/ <i>Orchid</i>	-	-	-	-
Anthurium Bunga/ <i>Flamingo Lily Flower</i>	-	-	-	-
Bromelia	-	-	-	-
Bugenvil	-	-	-	-
Cordyline	-	-	-	-
Dracaena/ <i>Dracaena</i>	-	-	-	-
Gerbera (<i>Herbras</i>)	-	-	-	-
Heliconia (Pisang-Pisangan)	-	-	-	-
Ixora (<i>Soka</i>)	-	-	-	-
Krisan/ <i>Chrysantemum</i>	-	-	-	-
Mawar/ <i>Rose</i>	-	-	-	-
Melati/ <i>Jasmine</i>	-	-	-	-
Pakis/ <i>Leather Leaf Fern</i>	-	-	-	-
Palem/ <i>Palm</i>	-	-	-	-
Phylodendron/ <i>Phylodendron</i>	-	-	-	-
Puring	-	-	-	-
Sansevieria (<i>Pedang-Pedangan</i>)	-	-	-	-
Sedap Malam/ <i>Tuberose</i>	-	-	-	-

Catatan/Note: ...

Sumber/Source: BPS, Statistik Pertanian Hortikultura SPH-TH/BPS-Statistics Indonesia, *Agricultural Statistik for Horticulture SPH-TH*

Tabel 5.1.12 **Produksi Tanaman Hias Menurut Jenis Tanaman di Kabupaten Sintang (tangkai), 2019–2022**
Table 5.1.12 **Production of Ornamental Plants by Kind of Plant Sintang Regency(stalks), 2019–2022**

Jenis Tanaman <i>Kind of Plants</i>	2019	2020	2021	2022 ^a
(1)	(2)	(3)	(4)	(5)
Aglaonema ¹	-	-	-	-
Anggrek Pot ¹ /Orchid ¹	-	-	-	-
Anggrek Potong/Orchid	-	-	-	-
Anthurium Bunga ¹ /Flamingo Lily Flower ¹	-	-	-	-
Bromelia ¹	-	-	-	-
Bugenvil ¹	-	-	-	-
Cordyline ¹	-	-	-	-
Dracaena ¹ /Dracaena ¹	-	-	-	-
Gerbera (Herbras)	-	-	-	-
Heliconia (Pisang-Pisangan) ¹	-	-	-	-
Ixora (Soka) ¹	-	-	-	-
Krisan/Chrysantemum	-	-	-	-
Mawar/Rose	-	-	-	-
Melati ² /Jasmine ²	-	-	-	-
Pakis ² /Leather Leaf Fern ²	-	-	-	-
Palem ¹ /Palm ¹	-	-	-	-
Phylodendron ¹ /Phylodendron ¹	-	-	-	-
Puring ¹	-	-	-	-
Sansevieria (Pedang-Pedangan) ¹	-	-	-	-
Sedap Malam/Tuberose	-	-	-	-

Catatan/Note: ¹ Satuan produksi dalam pohon/The unit of production are tree

² Satuan produksi dalam kg/The unit of production are kg

Sumber/Source: BPS, Statistik Pertanian Hortikultura SPH-TH/BPS-Statistics Indonesia, Agricultural Statistik for Horticulture SPH-TH

Tabel
Table 5.1.13**Produksi Buah-buahan Menurut Kecamatan dan Jenis
Tanaman di Kabupaten Sintang (kuintal), 2021 dan 2022^x**
*Production of Fruits by Subdistrict and Kind of Plant in
Sintang Regency (kuintal), 2021 and 2022^x*

Kecamatan Subdistrict	Alpukat/ Avocado		Anggur/ Grape	
	2021	2022 ^x	2021	2022 ^x
(1)	(2)	(3)	(4)	(5)
Serawai	57	46	-	-
Ambalau	-	-	-	-
Kayan Hulu	-	-	-	-
Sepauk	350	130	-	-
Tempunak	438	432	-	-
Sungai Tebelian	32	22	-	-
Sintang	-	2	-	-
Dedai	-	-	-	-
Kayan Hilir	-	-	-	-
Kelam Permai	-	-	-	-
Binjai Hulu	-	2	-	-
Ketungau Hilir	21	7	-	-
Ketungau Tengah	-	-	-	-
Ketungau Hulu	4	4	-	-
Kabupaten Sintang	901	644	-	-

Lanjutan Tabel/Continued Table 5.1.13

Kecamatan Subdistrict	Apel/ Apple		Belimbing/ Star Fruit	
	2021	2022*	2021	2022*
(1)	(6)	(7)	(8)	(9)
Serawai	-	-	30	30
Ambalau	-	-	-	-
Kayan Hulu	-	-	-	-
Sepauk	-	-	26	40
Tempunak	-	-	321	151
Sungai Tebelian	-	-	299	39
Sintang	-	-	26	8
Dedai	-	-	20	20
Kayan Hilir	-	-	15	-
Kelam Permai	-	-	76	67
Binjai Hulu	-	-	23	25
Ketungau Hilir	-	-	21	21
Ketungau Tengah	-	-	49	29
Ketungau Hulu	-	-	210	213
Kabupaten Sintang	-	-	1 114	642

w

Lanjutan Tabel/Continued Table 5.1.13

Kecamatan Subdistrict	Duku/Langsat/Kokosan/Duku		Durian/ Durian	
	2021	2022*	2021	2022*
(1)	(6)	(7)	(8)	(9)
Serawai	300	66	650	3 185
Ambalau	102	65	3 120	401
Kayan Hulu	21	-	20	-
Sepauk	-	-	19 100	160
Tempunak	340	390	3 260	4 202
Sungai Tebelian	50	15	900	600
Sintang	18	27	80	105
Dedai	225	-	800	7
Kayan Hilir	120	60	-	-
Kelam Permai	-	-	-	523
Binjai Hulu	-	-	85	-
Ketungau Hilir	-	-	-	-
Ketungau Tengah	20	-	4 501	1 313
Ketungau Hulu	-	-	-	-
Kabupaten Sintang	1 196	623	32 516	10 496

Lanjutan Tabel/Continued Table 5.1.13

Kecamatan Subdistrict	Jambu Air/ Water Apple		Jambu Biji/ Guava	
	2021	2022*	2021	2022*
(1)	(6)	(7)	(8)	(9)
Serawai	650	3 185	650	3 185
Ambalau	3 120	401	3 120	401
Kayan Hulu	20	-	20	-
Sepauk	19 100	160	19 100	160
Tempunak	3 260	4 202	3 260	4 202
Sungai Tebelian	900	600	900	600
Sintang	80	105	80	105
Dedai	800	7	800	7
Kayan Hilir	-	-	-	-
Kelam Permai	-	523	-	523
Binjai Hulu	85	-	85	-
Ketungau Hilir	-	-	-	-
Ketungau Tengah	4 501	1 313	4 501	1 313
Ketungau Hulu	-	-	-	-
Kabupaten Sintang	32 516	10 496	32 516	10 496

Lanjutan Tabel/*Continued Table* 5.1.13

Kecamatan Subdistrict	Jengkol/ Jengkol		Jeruk Besar/ Pomelo	
	2021	2022*	2021	2022*
(1)	(6)	(7)	(8)	(9)
Serawai	810	237	-	-
Ambalau	34	64	-	-
Kayan Hulu	203	66	-	-
Sepauk	130	-	-	-
Tempunak	1 060	459	-	-
Sungai Tebelian	533	2 253	-	-
Sintang	183	320	-	-
Dedai	140	120	-	-
Kayan Hilir	1 303	612	-	-
Kelam Permai	1 178	1 043	-	-
Binjai Hulu	130	238	8	8
Ketungau Hilir	286	286	-	-
Ketungau Tengah	126	20	-	-
Ketungau Hulu	1 600	1 800	-	-
Kabupaten Sintang	7 717	7 518	8	8

Lanjutan Tabel/Continued Table 5.1.13

Kecamatan Subdistrict	Jeruk Siam/Kepron/ Orange/Tangerine		Mangga/ Mango	
	2021	2022*	2021	2022*
(1)	(6)	(7)	(8)	(9)
Serawai	-	-	40	220
Ambalau	-	-	440	146
Kayan Hulu	-	-	18	27
Sepauk	67	61	179	145
Tempunak	-	-	1 900	614
Sungai Tebelian	2 172	30	600	-
Sintang	15	35	260	188
Dedai	31	21	175	90
Kayan Hilir	6	-	62	-
Kelam Permai	25	23	1 998	1 111
Binjai Hulu	26	27	41	29
Ketungau Hilir	10	10	930	730
Ketungau Tengah	1	-	163	73
Ketungau Hulu	424	10	620	400
Kabupaten Sintang	2 778	217	7 426	3 773

Lanjutan Tabel/*Continued Table* 5.1.13

Kecamatan Subdistrict	Manggis/ Mangosteen		Melinjo/ Gnetum/Melinjo	
	2021	2022*	2021	2022*
(1)	(6)	(7)	(8)	(9)
Serawai	60	48	-	-
Ambalau	-	-	41	-
Kayan Hulu	-	-	-	-
Sepauk	-	-	-	-
Tempunak	1 600	823	-	-
Sungai Tebelian	50	30	75	-
Sintang	40	60	38	40
Dedai	-	-	-	-
Kayan Hilir	-	2	1	-
Kelam Permai	56	5	-	-
Binjai Hulu	-	-	30	21
Ketungau Hilir	-	-	-	-
Ketungau Tengah	12	-	7	-
Ketungau Hulu	-	-	1 425	1 580
Kabupaten Sintang	1 818	968	1 617	1 641

Lanjutan Tabel/Continued Table 5.1.13

Kecamatan Subdistrict	Nangka/Cempedak/ Jackfruit		Nenas/ Pineapple	
	2021	2022 ^x	2021	2022 ^x
(1)	(6)	(7)	(8)	(9)
Serawai	508	127	76	36
Ambalau	24	24	14	19
Kayan Hulu	88	21	-	-
Sepauk	311	705	180	170
Tempunak	1 099	104	217	184
Sungai Tebelian	496	-	408	352
Sintang	69	64	608	960
Dedai	69	54	96	98
Kayan Hilir	110	45	42	9
Kelam Permai	255	266	1 139	1 207
Binjai Hulu	83	120	19	18
Ketungau Hilir	142	142	-	-
Ketungau Tengah	10	20	36	12
Ketungau Hulu	322	40	35	51
Kabupaten Sintang	3 585	1 731	2 870	3 116

Lanjutan Tabel/*Continued Table* 5.1.13

Kecamatan Subdistrict	Pepaya/ Papaya		Petai/ Twisted Cluster Bean	
	2021	2022 ^x	2021	2022 ^x
(1)	(6)	(7)	(8)	(9)
Serawai	520	205	342	156
Ambalau	38	39	44	38
Kayan Hulu	-	-	53	27
Sepauk	386	529	-	247
Tempunak	-	40	1 282	369
Sungai Tebelian	1 780	199	836	1 500
Sintang	160	230	92	120
Dedai	33	100	137	514
Kayan Hilir	234	136	166	100
Kelam Permai	371	233	1 059	734
Binjai Hulu	371	358	107	113
Ketungau Hilir	140	140	-	-
Ketungau Tengah	30	11	128	2
Ketungau Hulu	1 777	1 810	650	800
Kabupaten Sintang	5 839	4 028	4 896	4 719

Lanjutan Tabel/*Continued Table* 5.1.13

Kecamatan <i>Subdistrict</i>	Pisang/ <i>Banana</i>		Rambutan/ <i>Rambutan</i>	
	2021	2022 ^x	2021	2022 ^x
(1)	(6)	(7)	(8)	(9)
Serawai	522	150	21	71
Ambalau	59	159	73	25
Kayan Hulu	81	150	2 000	-
Sepauk	1 540	1 803	-	-
Tempunak	8 400	671	340	160
Sungai Tebelian	7 160	4 600	8 000	80
Sintang	800	1 860	2 200	2 000
Dedai	527	527	165	-
Kayan Hilir	144	115	40	-
Kelam Permai	5 098	6 207	596	182
Binjai Hulu	1 390	1 440	94	-
Ketungau Hilir	499	499	-	-
Ketungau Tengah	684	474	143	86
Ketungau Hulu	1 480	2 640	-	-
Kabupaten Sintang	28 384	21 296	13 672	2 604

Lanjutan Tabel/*Continued Table* 5.1.13

Kecamatan Subdistrict	Salak/Snakefruit		Sawo/Sapodilla/Sawo	
	2021	2022 ^x	2021	2022 ^x
(1)	(6)	(7)	(8)	(9)
Serawai	-	-	-	-
Ambalau	-	2	-	2
Kayan Hulu	-	-	-	-
Sepauk	565	800	235	270
Tempunak	14	9	18	15
Sungai Tebelian	425	720	18	25
Sintang	127	230	56	48
Dedai	40	42	13	13
Kayan Hilir	-	-	2	10
Kelam Permai	-	-	55	22
Binjai Hulu	-	-	74	74
Ketungau Hilir	-	-	2	2
Ketungau Tengah	4	-	3	-
Ketungau Hulu	699	238	225	232
Kabupaten Sintang	1 874	2 041	701	714

Lanjutan Tabel/*Continued Table* 5.1.13

Kecamatan Subdistrict	Sirsak/ Soursop		Sukun/ Breadfruit	
	2021	2022 ^x	2021	2022 ^x
(1)	(6)	(7)	(8)	(9)
Serawai	410	20	379	24
Ambalau	3	5	4	5
Kayan Hulu	-	-	-	-
Sepauk	54	22	40	47
Tempunak	8	22	113	41
Sungai Tebelian	98	41	254	70
Sintang	14	14	50	41
Dedai	12	12	38	201
Kayan Hilir	4	-	2	12
Kelam Permai	359	224	251	118
Binjai Hulu	23	23	29	28
Ketungau Hilir	-	-	11	11
Ketungau Tengah	3	-	6	-
Ketungau Hulu	842	849	1 060	1 141
Kabupaten Sintang	1 828	1 232	2 236	1 739

Lanjutan Tabel/*Continued Table* 5.1.13

Kecamatan Subdistrict	Buah naga/ <i>Dragon fruit</i>		Lemon	
	2021	2022*	2021	2022*
(1)	(10)	(11)	(12)	(13)
Serawai	-	-	-	-
Ambalau	-	-	-	-
Kayan Hulu	-	-	-	-
Sepauk	-	-	-	-
Tempunak	-	6	-	20
Sungai Tebelian	-	-	-	-
Sintang	12	32	-	-
Dedai	-	-	-	-
Kayan Hilir	-	86	-	-
Kelam Permai	-	-	-	-
Binjai Hulu	4	26	-	-
Ketungau Hilir	-	-	-	-
Ketungau Tengah	-	-	-	-
Ketungau Hulu	-	-	-	-
Kabupaten Sintang	16	151	-	20

Lanjutan Tabel/*Continued Table* 5.1.13

Kecamatan Subdistrict	Lengkeng/ <i>Dimocarpus Longan</i>	
	2021	2022*
(1)	(10)	(11)
Serawai	-	-
Ambalau	-	-
Kayan Hulu	10	-
Sepauk	18	80
Tempunak	10	200
Sungai Tebelian	-	25
Sintang	11	30
Dedai	-	-
Kayan Hilir	-	-
Kelam Permai	161	139
Binjai Hulu	6	6
Ketungau Hilir	-	-
Ketungau Tengah	1	-
Ketungau Hulu	-	-
Kabupaten Sintang	217	480

Catatan/Note: *Angka sementara

Sumber/Source: BPS, Statistik Pertanian Hortikultura SPH-BST/BPS-Statistics Indonesia, Agricultural Statistic for Horticulture SPH-BST

Tabel
Table 5.1.14**Produksi Buah-Buahan dan Sayuran Tahunan Menurut Jenis Tanaman di Kabupaten Sintang (kuintal), 2019–2022**
Production of Annual Fruits and Vegetables by Kind of Plant in Sintang Regency (quintal), 2019–2022

Jenis Tanaman/Kind of Plants	2019	2020	2021	2022 ^x
(1)	(2)	(3)	(4)	(5)
Alpukat/ Avocado	307	401	901	644
<i>Anggur/ Grape</i>	-	-	-	-
<i>Apel/ Apple</i>	-	-	-	-
<i>Belimbing/ Star Fruit</i>	979	1 235	1 114	642
<i>Duku/Langsat/Kokosan/ Duku</i>	4 167	1 741	1 196	623
<i>Durian/ Durian</i>	32 060	11 233	32 516	10 496
<i>Jambu Air/ Water Apple</i>	3 376	2 598	5 800	3 259
<i>Jambu Biji/ Guava</i>	5 075	5 928	4 965	4 621
<i>Jengkol/ Jengkol</i>	10 117	6 418	7 717	7 518
<i>Jeruk Besar/ Pomelo</i>	1 078	1 182	8	8
<i>Jeruk Siam/Kepron/ Orange/Tangerine</i>	3 012	1 699	2 778	217
<i>Mangga/ Mango</i>	35 475	8 000	7 426	3 773
<i>Manggis/ Mangosteen</i>	297	550	1 818	968
<i>Melinjo/ Gnetum/Melinjo</i>	742	308	1 617	1 641
<i>Nangka/Cempedak/ Jackfruit</i>	14 649	8 894	3 585	1 731
<i>Nenas/ Pineapple</i>	957	1 266	2 870	3 116
<i>Pepaya/ Papaya</i>	11 189	3 938	5 839	4 028
<i>Petai/ Twisted Cluster Bean</i>	3 651	1 992	4 896	4 719

Lanjutan Tabel/*Continued Table* 5.1.14

Jenis Tanaman/ <i>Kind of Plants</i>	2019	2020	2021	2022 ^x
(1)	(2)	(3)	(4)	(5)
Pisang/ <i>Banana</i>	35 238	21 449	28 384	21 296
Rambutan/ <i>Rambutan</i>	77 275	3 028	13 672	2 604
Salak/ <i>Snakefruit</i>	493	802	1 874	2 041
Sawo/ <i>Sapodilla/Sawo</i>	2 479	1 153	701	714
Sirsak/ <i>Soursop</i>	668	381	1 828	1 232
Sukun/ <i>Breadfruit</i>	4 605	1 487	2 236	1 739
Buah Naga/ <i>Hylocereus polyrhizus</i>	16	151
Jeruk Lemon/ <i>Lemon</i>	-	20
Lengkeng/ <i>Dimocarpus longan</i>	217	480

Catatan/*Note*: Angka sementara

Sumber/*Source*: BPS, Statistik Pertanian Hortikultura SPH-BST/*BPS-Statistics Indonesia, Agricultural Statistic for Horticulture SPH-BST*

5.2 PERKEBUNAN ESTATE CROPS

Tabel 5.2.1 Luas Areal Tanaman Perkebunan Menurut Kecamatan dan Jenis Tanaman di Kabupaten Sintang (ha), 2021 dan 2022
Planted Area of Estate Crops by Subdistrict and Type of Crops in Sintang Regency (ha), 2021 and 2022

Kecamatan Subdistrict	Kelapa Sawit/Oil Palm		Kelapa/Coconut	
	2021	2022 ^x	2021	2022 ^x
(1)	(2)	(3)	(4)	(5)
Serawai	3 885	9 571	58	58
Ambalau	1 987,33	2 950,2	48	48
Kayan Hulu	18 538,11	4 584,97	39	39
Sepauk	16 366,40	8 096,3	137	161
Tempunak	8 257,95	7 564,15	125	125
Sungai Tebelian	19 561,92	29 254,62	184	184
Sintang	9 020,67	25 187,9	1032	101
Dedai	3 607,34	4 220,52	39	39
Kayan Hilir	10 932,71	10 590,31	71,2	71,2
Kelam Permai	16 633,75	16 871,57	188	188
Binjai Hulu	9 679,09	9 622,35	189	189
Ketungau Hilir	36 974,16	28 682,67	34	34
Ketungau Tengah	25 717,21	34 041,15	39	39
Ketungau Hulu	24 583	11 510,67	59,5	59,5
Kabupaten Sintang	194 305,97	202 748,38	1 316,7	1 335,7

Lanjutan Tabel/Continued Table 5.2.1

Kecamatan Subdistrict	Karet/Rubber		Kopi/Coffee	
	2021	2022 ^x	2021	2022 ^x
(1)	(6)	(7)	(8)	(9)
Serawai	4 472	4 020	64	64
Ambalau	3 783	3 583	50	50
Kayan Hulu	6 805	6 198	9	9
Sepauk	12 461	12 714,58	14	12
Tempunak	9 961	10 012	33,5	33,5
Sungai Tebelian	8 346	7 927	17,5	18
Sintang	3 483	3 483	6	6
Dedai	13 878	15 440	9	9
Kayan Hilir	7 007	6 532	50,5	52
Kelam Permai	9 122	11 312	23	23
Binjai Hulu	5 839	5 539	21	21
Ketungau Hilir	5 169	4 891	8	8
Ketungau Tengah	6 855	6 494	3	3
Ketungau Hulu	5 139	4 984	44	44
Kabupaten Sintang	102 319	103 129,58	352,5	352,5

Lanjutan Tabel/*Continued Table* 5.2.1

Kecamatan Subdistrict	Kakao/Cocoa		Tebu/Sugar cane	
	2021	2022 ^x	2021	2022 ^x
(1)	(10)	(11)	(12)	(13)
Serawai	9	9	-	-
Ambalau	-	-	-	-
Kayan Hulu	-	-	-	-
Sepauk	-	-	-	-
Tempunak	-	-	-	-
Sungai Tebelian	1	1	-	-
Sintang	1,7	2	-	-
Dedai	1	1	-	-
Kayan Hilir	-	-	-	-
Kelam Permai	3	3,7	-	-
Binjai Hulu	2,5	2,5	-	-
Ketungau Hilir	0,5	0,5	-	-
Ketungau Tengah	2	2	-	-
Ketungau Hulu	62	62	-	-
Kabupaten Sintang	83,4	83,7	-	-

Lanjutan Tabel/*Continued Table* 5.2.1

Kecamatan Subdistrict	Teh/Tea		Tembakau/Tobacco	
	2021	2022 ^x	2021	2022 ^x
(1)	(14)	(15)	(16)	(17)
Serawai	-	-	-	-
Ambalau	-	-	-	-
Kayan Hulu	-	-	-	-
Sepauk	-	-	-	-
Tempunak	-	-	-	-
Sungai Tebelian	-	-	-	-
Sintang	-	-	-	-
Dedai	-	-	-	-
Kayan Hilir	-	-	-	-
Kelam Permai	-	-	-	-
Binjai Hulu	-	-	-	-
Ketungau Hilir	-	-	-	-
Ketungau Tengah	-	-	-	-
Ketungau Hulu	-	-	-	-
Kabupaten Sintang	-	-	-	-

Catatan/*Note*: *Angka sementara

Sumber/*Source*: Dinas Pertanian dan Perkebunan Kab Sintang

Tabel
Table 5.2.2**Produksi Perkebunan Menurut Kecamatan dan Jenis
Tanaman di Kabupaten Sintang(ton), 2021 dan 2022**
*Production of Estates by Subdistrict and Type of Crops in
Sintang Regency (ton), 2021 and 2022*

Kecamatan Subdistrict	Kelapa Sawit/Oil Palm		Kelapa/Coconut	
	2021	2022 ^x	2021	2022 ^x
(1)	(2)	(3)	(4)	(5)
Serawai	11 586,8	11 586,8	58	10
Ambalau	1 987,33	12 401,2	48	11,5
Kayan Hulu	18 538,11	17 961,5	39	14
Sepauk	16 366,40	32 363,28	137	22
Tempunak	8 257,95	50 267,57	125	34
Sungai Tebelian	19 561,92	103 405,39	184	55
Sintang	9 020,67	70 337,34	1 032	26,6
Dedai	3 607,34	32 399,57	39	15
Kayan Hilir	10 932,71	34 315,59	71,2	12
Kelam Permai	16 633,75	16 347,11	188	50
Binjai Hulu	9 679,09	9 797,44	189	48
Ketungau Hilir	36 974,16	101 002,73	34	9
Ketungau Tengah	25 717,21	175 482,42	39	7,5
Ketungau Hulu	24 583	104 733,84	59,5	15
Kabupaten Sintang	194 305,97	772 401,78	1 316,7	329,6

Lanjutan Tabel/Continued Table 5.2.2

Kecamatan Subdistrict	Karet/Rubber		Kopi/Coffee	
	2021	2022 ^x	2021	2022 ^x
(1)	(6)	(7)	(8)	(9)
Serawai	4 472	1 187	64	21,67
Ambalau	3 783	1 082	50	2,5
Kayan Hulu	6 805	1 526	9	-
Sepauk	12 461	4 767	14	2,5
Tempunak	9 961	5 200	33,5	6
Sungai Tebelian	8 346	4 105	17,5	6,5
Sintang	3 483	1 709	6	1
Dedai	13 878	4 146	9	5
Kayan Hilir	7 007	1 997	50,5	1
Kelam Permai	9 122	6 824	23	8
Binjai Hulu	5 839	1 911	21	8
Ketungau Hilir	5 169	1 998	8	-
Ketungau Tengah	6 855	1 875	3	1,3
Ketungau Hulu	5 139	1 710	44	1,5
Kabupaten Sintang	102 319	40 037	352,5	64,97

Lanjutan Tabel/*Continued Table* 5.2.2

Kecamatan Subdistrict	Kakao/Cocoa		Tebu/Sugar cane	
	2021	2022 ^x	2021	2022 ^x
(1)	(10)	(11)	(12)	(13)
Serawai	9	1	-	-
Ambalau	-	-	-	-
Kayan Hulu	-	-	-	-
Sepauk	-	-	-	-
Tempunak	-	-	-	-
Sungai Tebelian	1	-	-	-
Sintang	1,7	-	-	-
Dedai	1	-	-	-
Kayan Hilir	-	-	-	-
Kelam Permai	3	-	-	-
Binjai Hulu	2,5	-	-	-
Ketungau Hilir	0,5	-	-	-
Ketungau Tengah	2	-	-	-
Ketungau Hulu	62	7	-	-
Kabupaten Sintang	83,4	8	-	-

Lanjutan Tabel/Continued Table 5.2.2

Kecamatan Subdistrict	Teh/Tea		Tembakau/Tobacco	
	2021	2022*	2021	2022*
(1)	(14)	(15)	(16)	(17)
Serawai	-	-	-	-
Ambalau	-	-	-	-
Kayan Hulu	-	-	-	-
Sepauk	-	-	-	-
Tempunak	-	-	-	-
Sungai Tebelian	-	-	-	-
Sintang	-	-	-	-
Dedai	-	-	-	-
Kayan Hilir	-	-	-	-
Kelam Permai	-	-	-	-
Binjai Hulu	-	-	-	-
Ketungau Hilir	-	-	-	-
Ketungau Tengah	-	-	-	-
Ketungau Hulu	-	-	-	-
Kabupaten Sintang	-	-	-	-

Catatan/Note: *Angka sementara

Sumber/Source: Dinas Pertanian dan Perkebunan Kab Sintang

Tabel
Table 5.2.3**Luas Areal Tanaman Perkebunan Rakyat Menurut Jenis Tanaman di Kabupaten Sintang (ha), 2018–2022**
Planted Area of Estate Crops by Type of Crops in Sintang Regency (ha), 2018–2022

Jenis Tanaman Kind of Plants	2018 ^x	2019 ^x	2020 ^x	2021 ^x	2022 ^{xx}
(1)	(2)	(3)	(4)	(5)	(6)
Karet/ <i>Rubber</i>	96 950	56 462	98 537	102 319	102 207
Kelapa/ <i>Coconut</i>	1 552	1 025	1 319,9	1 3186,7	1 309,7
Kelapa sawit/ <i>Ori palm</i>	168 874	114 730	194 305,97	195 779,74	12 223
Kopi/ <i>Coffee</i>	372	140	346,5	352,5	328,5
Kakao/ <i>Cocoa</i>	107	36	82,4	83,4	84,7
Teh/ <i>Tea</i>
Jambu mete/ <i>Cashew nut</i>
Pala/ <i>Nutmeg</i>
Lada/ <i>Pepper</i>	2 355	1 064	2 249,15	2 477	2 405,7
Tebu/ <i>Sugar cane</i>
Tembakau/ <i>Tobacco</i>
Nilam/ <i>Patchouli</i>

Catatan/Note: *Hasil merupakan gabungan luas areal tanaman perkebunan rakyat dan perkebunan besar
** Angka sementara

Sumber/Source: Dinas Pertanian dan Perkebunan Kabupaten Sintang

Tabel 5.2.4 **Produksi Perkebunan Rakyat Menurut Jenis Tanaman di Kabupaten Sintang (ton), 2018–2022**
Production of Estates by Type of Crops in Sintang Regency(ton), 2018–2022

Jenis Tanaman Kind of Plants	2018 ^x	2019 ^x	2020 ^x	2021 ^x	2022 ^{xx}
(1)	(2)	(3)	(4)	(5)	(6)
Karet/ Rubber	39 609	39 274	39 269	40 359	39 905
Kelapa/ Coconut	355	355	345	342,1	34 210
Kelapa sawit/ <i>Ori palm</i>	260 291	280 771	323 703,89	319 646,99	...
Kopi/ Coffee	95	99	83,07	82	82,97
Kakao/ Cocoa	10	10	8	8	8
Teh/ Tea
Jambu mete/ <i>Cashew nut</i>
Pala/ <i>Nutmeg</i>
Lada/ <i>Pepper</i>	901	901	878,2	1 010	1 047
Tebu/ <i>Sugar cane</i>
Tembakau/ <i>Tobacco</i>
Nilam/ <i>Patchouli</i>

Catatan/Note: *Hasil merupakan gabungan luas areal tanaman perkebunan rakyat dan perkebunan besar

**Angka sementara

Sumber/Source: Dinas Pertanian dan Perkebunan Kabupaten Sintang

5.3 PETERNAKAN ANIMAL HUSBANDRY

Tabel 5.3.1 **Populasi Ternak menurut Jenis Ternak di Kabupaten Sintang (Ekor), 2022**
Table 5.3.1 **Livestock Population by Kind of Livestock in Sintang Regency (Head), 2022**

Kecamatan Subdistrict	Ternak Besar Big Livestock		Ternak Kecil Small Livestock	
	Sapi Cows	Kerbau Buffalo	Babi Pigs	Kambing Goats
(1)	(2)	(3)	(4)	(5)
Serawai	19	-	9	47
Ambalau	16	-	9	31
Kayan Hulu	135	-	18	29
Sepauk	963	20	735	346
Tempunak	442	10	83	320
Sungai Tebelian	1 275	28	663	607
Sintang	352	-	1 212	570
Dedai	1 154	20	869	760
Kayan Hilir	185	-	21	50
Kelam Permai	174	-	935	128
Binjai Hulu	552	10	597	409
Ketungau Hilir	154	-	13	62
Ketungau Tengah	56	-	8	25
Ketungau Hulu	33	-	5	9
Kabupaten Sintang	5 512	88	5 176	3 393

Catatan/Note: ...

Sumber/Source: Dinas Pertanian dan Perkebunan Kab. Sintang

Tabel
Table 5.3.2

Populasi Unggas menurut Jenis Unggas di Kabupaten Sintang (Ekor), 2022
Poultry Population by Kind of Poultry in Sintang Regency (Head), 2022

Kecamatan Subdistrict	Ayam Ras Broiler Fowl	Ayam Buras/Kampung Country Fowl	Itik Duck
(1)	(2)	(3)	(4)
Serawai	1 395	21 872	98
Ambalau	134	14 603	5
Kayan Hulu	3 955	33 399	168
Sepauk	35 995	98 050	1 510
Tempunak	7 819	40 203	1 249
Sungai Tebelian	129 214	76 238	356
Sintang	79 231	11 193	1 678
Dedai	26 716	33 017	192
Kayan Hilir	5 543	16 905	165
Kelam Permai	45 269	34 004	204
Binjai Hulu	5 271	36 137	191
Ketungau Hilir	3 014	13 993	151
Ketungau Tengah	4 700	14 665	173
Ketungau Hulu	1 903	20 720	105
Kabupaten Sintang	350 159	464 998	6 244

Catatan/Note: ...

Sumber/Source: Dinas Pertanian dan Perkebunan Kab. Sintang

Tabel
Table 5.3.3**Banyaknya Pemotongan Ternak menurut Jenis Ternak (Ekor), 2022**
Number of Livestock Slaughtered by Kind of Livestock (Head), 2022

Kecamatan Subdistrict	Ternak Besar Big Livestock		Ternak Kecil Small Livestock	
	Sapi Cows	Kerbau Buffalo	Babi Pigs	Kambing Goats
(1)	(2)	(3)	(4)	(5)
Serawai	35	-	433	27
Ambalau	16	-	394	10
Kayan Hulu	19	-	488	22
Sepauk	107	1	1 192	65
Tempunak	92	-	810	32
Sungai Tebelian	337	1	989	101
Sintang	948	-	1 083	519
Dedai	105	-	736	45
Kayan Hilir	29	-	547	13
Kelam Permai	85	-	1 149	47
Binjai Hulu	148	-	981	72
Ketungau Hilir	25	-	608	35
Ketungau Tengah	17	-	1 020	16
Ketungau Hulu	25	-	603	15
Kabupaten Sintang	1 986	2	11 034	1 017

Catatan/Note: ...

Sumber/Source: Dinas Pertanian dan Perkebunan Kab. Sintang

Tabel
Table 5.3.4

Banyaknya Pematangan Unggas Menurut Jenis Unggas (Ekor), 2022
Number of Poultry Slaughtered by Kind of Poultry (Head), 2022

Kecamatan Subdistrict	Ayam Ras/Broiler Fowl	Ayam Buras/Kampung Country Fowl	Itik Duck
(1)	(2)	(3)	(4)
Serawai	17 500	6 747	15
Ambalau	1 000	3 945	2
Kayan Hulu	49 400	9 935	26
Sepauk	110 300	29 025	28
Tempunak	98 000	11 972	23
Sungai Tebelian	400 128	24 406	58
Sintang	2 884 627	3 331	258
Dedai	180 000	7 590	31
Kayan Hilir	71 000	5 774	25
Kelam Permai	328 130	10 287	34
Binjai Hulu	130 010	10 830	33
Ketungau Hilir	38.800	4 505	23
Ketungau Tengah	60 300	4 317	26
Ketungau Hulu	25 000	6 030	17
Kabupaten Sintang	4 394 195	138 694	599

Catatan/Note: ...

Sumber/Source: Dinas Pertanian dan Perkebunan Kab. Sintang

Tabel
Table 5.3.5

Produksi Daging Ternak Menurut Kecamatan dan Jenis Ternak di Kabupaten Sintang (Kg), 2022
Production of Livestock by Subdistrict and Kind of Livestock (kg), 2022

Kecamatan Subdistrict	Ternak Besar Big Livestock		Ternak Kecil Small Livestock	
	Sapi Cows	Kerbau Buffalo	Babi Pigs	Kambing Goats
(1)	(2)	(3)	(4)	(5)
Serawai	4 337	-	28 778	320
Ambalau	1 931	-	26 183	113
Kayan Hulu	2 384	-	32 441	262
Sepauk	13 246	160	79 226	774
Tempunak	11 423	-	53 804	381
Sungai Tebelian	41 716	160	65 716	1 201
Sintang	117 467	-	71 976	6 181
Dedai	12 980	-	48 930	536
Kayan Hilir	3 614	-	36 382	155
Kelam Permai	10 532	-	76 377	560
Binjai Hulu	18 277	-	65 194	855
Ketungau Hilir	3 079	-	40 408	417
Ketungau Tengah	2 101	-	67 818	187
Ketungau Hulu	3 046	-	40 009	176
Kabupaten Sintang	246 132	320	733 332	12 116

Catatan/Note: ...

Sumber/Source: Dinas Pertanian dan Perkebunan Kab. Sintang

Tabel 5.3.6 **Produksi Daging Unggas Menurut Kecamatan dan Jenis Ternak di Kabupaten Sintang (Kg), 2022**
Production of Poultry by Subdistrict and Kind of Poultry (kg), 2022

Kecamatan Subdistrict	Ayam Ras/Broiler Fowl	Ayam Buras/ Kampung Country Fowl	Itik Duck
(1)	(2)	(3)	(4)
Serawai	22 575	8 231	14
Ambalau	1 290	4 813	2
Kayan Hulu	63 726	12 121	25
Sepauk	142 287	35 411	27
Tempunak	126 420	14 606	22
Sungai Tebelian	516 165	29 775	55
Sintang	3 721 169	4 064	245
Dedai	232 200	9 260	29
Kayan Hilir	91 590	7 044	24
Kelam Permai	423 288	12 550	32
Binjai Hulu	167.713	13 213	31
Ketungau Hilir	50 052	5 496	22
Ketungau Tengah	77 787	5 267	25
Ketungau Hulu	32 250	7 357	16
Kabupaten Sintang	5 668 512	169 207	569

Catatan/Note: ...

Sumber/Source: Dinas Pertanian dan Perkebunan Kab. Sintang

5.4 PERIKANAN FISHERY

Tabel 5.4.1 **Produksi Perikanan Menurut Sub Sektor Produksi Perikanan (ton), 2022**
Table 5.4.1 **Production of Fishery by Fishery Sub Sector (ton), 2022**

Sub Sektor Perikanan Fishery Sub Sector	Produksi Production
(1)	(2)
Perairan Umum/ <i>Inland Open Water</i>	289,9050
Budidaya/ <i>Aquaculture</i>	953,2540
Jumlah/Total	1 243,159

Catatan/Note: ...

Sumber/Source: Dinas Ketahanan Pangan dan Perikanan Kab. Sintang

Tabel
Table 5.4.2

Produksi Perikanan di Perairan Umum Menurut Jenis Ikan (ton), 2018-2022
Production of Fishery by Type of Fish (ton), 2018-2022

Jenis Perikanan Type of Fish	Produksi/Production				
	2018	2019	2020	2021	2022
(1)	(2)	(3)	(4)	(5)	(6)
Betok	35,87	27,46	14,248	3,729	2,9750
Jelawat	46,49	85,49	54,636	20,71	6,6460
Udang Tawar	-	-	-	-	-
Jambal	47,98	85,50	63,594	57,574	17,4840
Gabus	41,81	38,65	34,738	33,566	24,7230
Lais	65,47	116,86	78,936	59,816	30,9790
Toman	45,78	78,68	60,637	55,284	27,5100
Tambakan	45,63	78,17	43,016	33,54	12,4310
Belida	41,23	44,21	37,781	-	-
Sepat Siam	18,43	46,55	19,728	5,897	4,8720
Sepat Rawa	13,43	29,59	13,983	2,893	3,1220
Baung	70,97	83,99	60,791	60,313	26,7380
Betutu	13,05	24,08	16,149	14,446	13,4140
Sili/Paray/Seluang	52,39	80,67	59,670	35,659	23,0190
Tapah	72,94	66,06	54,950	57,493	23,3350
Lampun/Tengadak/Kepiat	41,34	63,65	30,841	19,482	9,1250
Hampala/Adung	38,75	71,86	39,539	-	-
Gurami/Kaloi	39,79	70,55	48,100	18,788	8,7280
Patik/Keting	51,72	63,45	47,873	44,482	28,2270
Udang Galah	13,60	38,65	33,803	34,863	11,3390
Udang Sungai	12,44	18,52	20,045	25,078	15,2380
Ikan Lainnya	85,36	-	-	-	-
Jumlah/Total	894,48	1212,651	833,058	583,613	289,9050

Catatan/Note: ...

Sumber/Source: Dinas Ketahanan Pangan dan Perikanan Kab. Sintang

Tabel
Table 5.4.3**Produksi Perikanan Budidaya di Keramba menurut Jenis Ikan (ton), 2018-2022**
Production of Aquaculture Fishery in Cage by Type of Fish (ton), 2018-2022

Jenis Perikanan Type of Fish	Produksi/Production				
	2018	2019	2020	2021	2022
(1)	(2)	(3)	(4)	(5)	(6)
Mas	78,72	18,51	45,43	14,108	123,582
Lampan	-	-	-	-	-
Jelawat	-	0,98	8,84	5,629	4,943
Gurami	25,19	7,91	8,84	-	-
Nila	603,82	424,36	351,69	90,746	289,002
Lele	-	0	0	-	-
Toman	48,86	5,74	4,45	-	-
Belida	-	-	-	-	-
Patin	61,92	7,50	5,15	6,278	-
Baung	-	-	-	-	-
Bawal Air Tawar	-	-	-	-	-
Bawal Putih	-	7,91	0,00	-	-
Tawes	-	4,15	4,4	-	-
Mujair	-	-	-	2,744	-
Ikan Lainnya	52,26	-	-	-	-
Jumlah/Total	870,77	477,05	428,78	119,505	417,527

Catatan/Note: ...

Sumber/Source: Dinas Ketahanan Pangan dan Perikanan Kab. Sintang

Tabel
Table 5.4.4

Produksi Perikanan Budidaya di Kolam Menurut Jenis Ikan (ton), 2018-2022
Production of Fishery in Pond by Type of Fish (ton) , 2018-2022

No.	Sarana Produksi Production Facility	2018	2019	2020	2021	2022
(1)	(2)	(3)	(4)	(5)	(6)	(7)
1	Perahu/Kapal Motor					
	a. Jukung	102	116	21	21	21
	b. Kecil	393	420	163	163	163
	c. Sedang	397	435	101	101	101
	d. Besar	285	298	40	40	40
2	Motor Tempel	455	685	644	644	644
	Jumlah/Total	1632	1954	969	969	969

Catatan/Note: ...

Sumber/Source: Dinas Ketahanan Pangan dan Perikanan Kab. Sintang

Tabel
Table 5.4.5**Jumlah Rumah Tangga Perikanan di Kabupaten Sintang,
2013-2022**
**Number of Fishery Household in Sintang Regency, 2013-
2022**

Tahun Year	Perairan Umum Inland Open Water	Budidaya/Aquaculture			Jumlah Total
		Karamba Cage	Kolam Pond	Jumlah Total	
(1)	(2)	(3)	(4)	(5)	(6)
2013	776	457	662	1 119	1 895
2014	776	562	666	1 228	2 004
2015	786	577	893	1 470	2 256
2016	788	596	1 043	1 639	2 427
2017	912	271	676	947	1 859
2018	955	892	656	1 548	2 503
2019	955	979	3 646	4 625	5 580
2020	969	979	2 683	3 662	4 631
2021	969	979	2 743	3 722	4 691
2022	969	1 485	2 172	3 657	4 626

Catatan/Note: ...

Sumber/Source: Dinas Ketahanan Pangan dan Perikanan Kab. Sintang

Tabel
Table 5.4.6

Jumlah Sarana Produksi Perikanan di Kabupaten Sintang, 2013-2022
Number of Fishery Production Facility in Sintang Regency, 2013-2022

Tahun Year	Perairan Umum Inland Open Water	Budidaya/Aquaculture			Jumlah Total
		Karamba Cage	Kolam Pond	Jumlah Total	
(1)	(2)	(3)	(4)	(5)	(6)
2013	776	562	666	1 228	2 004
2014	786	577	893	1 470	2 256
2015	788	596	1 043	1 639	2 427
2016	912	271	676	947	1 859
2017	955	892	656	1 548	2 503
2018	955	979	3 646	4 625	5 580
2019	969	979	2 683	3 662	4 631
2020	969	979	2 743	3 722	4 691
2021	969	979	2 743	3 722	4 691
2022	969	4 298	14 078	18 376	19 345

Catatan/Note: ...

Sumber/Source: Dinas Ketahanan Pangan dan Perikanan Kab. Sintang

Tabel
Table 5.4.7**Alat Penangkapan Ikan menurut Jenisnya di Kabupaten
Sintang, 2018-2022**
Fishery Gear by Type of Gear in Sintang Regency, 2018-2022

No.	Sarana Produksi Production Facility	2017	2018	2019	2020	2021
(1)	(2)	(3)	(4)	(5)	(6)	(7)
1	Jaring Insang Hanyut	302	302	166	166	166
2	Jaring Insang Tetap	391	373	228	228	228
3	Anco	267	372	208	208	208
4	Rawai	308	308	294	294	294
5	Pancing	696	682	184	184	184
6	Jermal	280	280	208	46	46
7	Bubu	186	186	46	208	208
8	Jala Tebar	204	204	224	224	224
9	Serok	375	267	232	232	232
10	Alat Lainnya	150	150	148	148	148
Jumlah/Total		3 159	3 124	1 938	1 938	1 938

Catatan/Note: ...

Sumber/Source: Dinas Ketahanan Pangan dan Perikanan Kab. Sintang

Tabel
Table 5.4.8

Produksi dan Nilai Produksi Perikanan Tangkap Menurut Kecamatan dan Jenis Penangkapan, 2022
Production and Production Value of Fish Capture by Subdistrict and Type of Captures in Sintang Regency, 2022

Kecamatan <i>Subdistrict</i>	Perikanan Tangkap di Laut <i>Marine Capture Fisheries</i>		Perikanan Perairan Umum Daratan <i>Inland Open Water Capture Fisheries</i>	
	Volume volume (Ton)	Nilai Value (000 Rp)	Volume volume (Ton)	Nilai Value (000 Rp)
(1)	(2)	(3)	(4)	(5)
Serawai	-	-	11,5962	392 163 007
Ambalau	-	-	8,6972	294 122 256
Kayan Hulu	-	-	15,9448	539 224 135
Sepauk	-	-	30,4400	1 029 427 895
Tempunak	-	-	31,8896	1 078 448 270
Sungai Tebelian	-	-	-	-
Sintang	-	-	28,9905	980 407 519
Dedai	-	-	17,3943	588 244 511
Kayan Hilir	-	-	20,2934	686 285 263
Kelam Permai	-	-	18,8438	637 264 887
Binjai Hulu	-	-	21,7429	735 305 639
Ketungau Hilir	-	-	34,7886	1 176 489 022
Ketungau Tengah	-	-	26,0915	882 366 767
Ketungau Hulu	-	-	23,1924	784 326 015
Kabupaten Sintang	-	-	289,9050	9 804 075 186

Lanjutan Tabel/*Continued Table* 5.4.8

Kecamatan <i>Subdistrict</i>	Perikanan Tangkap <i>Fish Capture</i>	
	Volume <i>volume</i> (Ton)	Nilai <i>Value</i> (000 Rp)
(1)	(6)	(7)
Serawai	11,596	392 163 007
Ambalau	8,697	294 122 256
Kayan Hulu	15,945	539 224 135
Sepauk	30,440	1 029 427 895
Tempunak	31,890	1 078 448 270
Sungai Tebelian	-	-
Sintang	28,991	980 407 519
Dedai	17,394	588 244 511
Kayan Hilir	20,293	686 285 263
Kelam Permai	18,844	637 264 887
Binjai Hulu	21,743	735 305 639
Ketungau Hilir	34,789	1 176 489 022
Ketungau Tengah	26,091	882 366 767
Ketungau Hulu	23,192	784 326 015
Kabupaten Sintang	289,905	9 804 075 186

Catatan/*Note*: ...Sumber/*Source*: Dinas Ketahanan Pangan dan Perikanan Kab. Sintang

Tabel
Table 5.4.9

Produksi dan Nilai Produksi Perikanan Tangkap di Perairan Umum Menurut Kecamatan dan Lokasi di Kabupaten Sintang, 2022
Production and Production Value of Inland Open Water Capture by Subdistrict and Location in Sintang Regency, 2022

Kecamatan Subdistrict	Waduk Reservoir		Sungai River		Danau Lake	
	Volume volume (Ton)	Nilai Value (000 Rp)	Volume volume (Ton)	Nilai Value (000 Rp)	Volume volume (Ton)	Nilai Value (000 Rp)
(1)	(2)	(3)	(4)	(5)	(6)	(7)
Serawai	-	-	11,5962	392 163 007		
Ambalau	-	-	8,6972	294 122 256		
Kayan Hulu	-	-	15,9448	539 224 135		
Sepauk	-	-	30,4400	1 029 427 895		
Tempunak	-	-	23,9172	808 836 203	7,9724	269 612 068
Sungai Tebelian	-	-	-	-		
Sintang	-	-	20,2934	686 285 263	8,6972	294 122 256
Dedai	-	-	17,3943	588 244 511		
Kayan Hilir	-	-	20,2934	686 285 263		
Kelam Permai	-	-	18,8438	637 264 887		
Binjai Hulu	-	-	17,3943	588 244 511	4,3486	147 061 128
Ketungau Hilir	-	-	20,8732	705 893 413	13,9154	470 595 609
Ketungau Tengah	-	-	26,0915	882 366 767		
Ketungau Hulu	-	-	23,1924	784 326 015		
Kabupaten Sintang	-	-	254,9714	8 622 684 126	34,9336	1 181 391 060

Catatan/Note: ...

Sumber/Source: Dinas Ketahanan Pangan dan Perikanan Kab. Sintang

Lanjutan Tabel/*Continued Table 5.4.9*

Kecamatan Subdistrict	Rawa Swamp		Genangan Air Puddle	
	Volume volume (Ton)	Nilai Value (000 Rp)	Volume volume (Ton)	Nilai Value (000 Rp)
(1)	(8)	(9)	(10)	(11)
Serawai	-	-	-	-
Ambalau	-	-	-	-
Kayan Hulu	-	-	-	-
Sepauk	-	-	-	-
Tempunak	-	-	-	-
Sungai Tebelian	-	-	-	-
Sintang	-	-	-	-
Dedai	-	-	-	-
Kayan Hilir	-	-	-	-
Kelam Permai	-	-	-	-
Binjai Hulu	-	-	-	-
Ketungau Hilir	-	-	-	-
Ketungau Tengah	-	-	-	-
Ketungau Hulu	-	-	-	-
Kabupaten Sintang	-	-	-	-

Catatan/Note: ...

Sumber/Source: Dinas Ketahanan Pangan dan Perikanan Kab. Sintang

Tabel
Table 5.4.10

Produksi dan Nilai Produksi Perikanan Budidaya Menurut Kecamatan dan Jenis Budidaya di Kabupaten Sintang, 2022
Production and Production Value of Fish Capture by Subdistrict and Type of Captures in Sintang Regency, 2022

Kecamatan Subdistrict	Jaring Apung Laut Marine Floating Net		Jaring Apung Tawar Freshwater Floating Net		Jaring Tancap Tawar Freshwater Pen Net	
	Volume volume (Ton)	Nilai Value (000 Rp)	Volume volume (Ton)	Nilai Value (000 Rp)	Volume volume (Ton)	Nilai Value (000 Rp)
(1)	(2)	(3)	(4)	(5)	(6)	(7)
Serawai	-	-	-	-	-	-
Ambalau	-	-	-	-	-	-
Kayan Hulu	-	-	-	-	-	-
Sepauk	-	-	-	-	-	-
Tempunak	-	-	-	-	-	-
Sungai Tebelian	-	-	-	-	-	-
Sintang	-	-	-	-	-	-
Dedai	-	-	-	-	-	-
Kayan Hilir	-	-	-	-	-	-
Kelam Permai	-	-	-	-	-	-
Binjai Hulu	-	-	-	-	-	-
Ketungau Hilir	-	-	-	-	-	-
Ketungau Tengah	-	-	-	-	-	-
Ketungau Hulu	-	-	-	-	-	-
Kabupaten Sintang	-	-	-	-	-	-

Lanjutan Tabel/Continued Table 5.4.10

Kecamatan Subdistrict	Keramba ¹ Cage		Kolam Air Deras Running Freshwater Pond		Kolam Air Tenang Quiet Freshwater Pond	
	Volume volume (Ton)	Nilai Value (000 Rp)	Volume volume (Ton)	Nilai Value (000 Rp)	Volume volume (Ton)	Nilai Value (000 Rp)
(1)	(8)	(9)	(10)	(11)	(12)	(13)
Serawai	2,58	33 886 878	-	-	0,037	316 588
Ambalau	0,86	11 295 626	-	-	0,023	509 293
Kayan Hulu	0,06	3 215 138	-	-	0,067	922 234
Sepauk	1,51	19 870 483	-	-	238,215	3 278 958 351
Tempunak	6,66	87 541 101	-	-	209,406	2 881 334 228
Sungai Tebelian	0,03	1 764 756	-	-	30,353	417 793 463
Sintang	300,95	3 953 469 058	-	-	3,140	44 473 394
Dedai	0,22	9 036 501	-	-	10,466	144 066 711
Kayan Hilir	0,20	8 471 719	-	-	0,078	1 073 646
Kelam Permai	0,90	16 943 439	-	-	10,990	151 270 047
Binjai Hulu	4,30	56 478 129	-	-	19,886	273 726 752
Ketungau Hilir	96,18	1 242 518 847	-	-	0,524	7 212 696
Ketungau Tengah	12,90	169 434 388	-	-	0,098	1 348 939
Ketungau Hulu	2,58	33 886 878	-	-	0,024	330 352
Kabupaten Sintang	429,93	5 647 812 940	-	-	523,31	7 203 336 694

Lanjutan Tabel/Continued Table 5.4.10

Kecamatan Subdistrict	Laut Lainnya Other Marine Culture		Minapadi Sawah Rice Fish		Rumput Laut Seaweed	
	Volume volume (Ton)	Nilai Value (000 Rp)	Volume volume (Ton)	Nilai Value (000 Rp)	Volume volume (Ton)	Nilai Value (000 Rp)
(1)	(14)	(15)	(16)	(17)	(18)	(19)
Serawai	-	-	-	-	-	-
Ambalau	-	-	-	-	-	-
Kayan Hulu	-	-	-	-	-	-
Sepauk	-	-	-	-	-	-
Tempunak	-	-	-	-	-	-
Sungai Tebelian	-	-	-	-	-	-
Sintang	-	-	-	-	-	-
Dedai	-	-	-	-	-	-
Kayan Hilir	-	-	-	-	-	-
Kelam Permai	-	-	-	-	-	-
Binjai Hulu	-	-	-	-	-	-
Ketungau Hilir	-	-	-	-	-	-
Ketungau Tengah	-	-	-	-	-	-
Ketungau Hulu	-	-	-	-	-	-
Kabupaten Sintang	-	-	-	-	-	-

Lanjutan Tabel/*Continued Table* 5.4.10

Kecamatan <i>Subdistrict</i>	<i>Tambak Semi Intensif Semi Intensive Brackishwater Pond</i>		<i>Jumlah Total</i>	
	<i>Volume volume (Ton)</i>	<i>Nilai Value (000 Rp)</i>	<i>Volume volume (Ton)</i>	<i>Nilai Value (000 Rp)</i>
(1)	(20)	(21)	(22)	(23)
Serawai	-	-	2,62	34 203 466
Ambalau	-	-	0,88	11 804 919
Kayan Hulu	-	-	0,13	4 137 372
Sepauk	-	-	239,72	3 298 828 834
Tempunak	-	-	216,07	2 968 875 329
Sungai Tebelian	-	-	30,38	419 558 219
Sintang	-	-	304,09	3 997 942 452
Dedai	-	-	10,68	153 103 212
Kayan Hilir	-	-	0,28	9 545 365
Kelam Permai	-	-	11,89	168 213 486
Binjai Hulu	-	-	24,19	330 204 881
Ketungau Hilir	-	-	96,70	1 249 731 542
Ketungau Tengah	-	-	13,00	170 783 327
Ketungau Hulu	-	-	2,60	34 217 230
Kabupaten Sintang	-	-	953,24	2 851 149 634

Catatan/*Note*: ...Sumber/*Source*: Dinas Ketahanan Pangan dan Perikanan Kab. Sintang

**5.5 KEHUTANAN
FORESTY**

Tabel 5.5.1 **Luas Kawasan Hutan Wisata di Kabupaten Sintang (ha),
Table 2022**
Recreation Forest Area in Sintang Regency (ha), 2022

Nama Hutan Forest Name	Luas Hutan Forest Area
(1)	(2)
TWA Baning	212,12
TWA Bukit Kelam	1 127,23
Jumlah / Total	1 339,35

Catatan/Note: ...

Sumber/Source: Kementerian Lingkungan Hidup dan Kehutanan Kab. Sintang

Tabel
Table 5.5.2**Luas Kawasan Hutan dan Perairan¹ Menurut Kecamatan di Kabupaten Sintang(Ha), 2022**
Extent of Forest Area, Inland Water, Coastal, and Marine Ecosystem 1 by Subdistrict in Sintang Regency, 2022

<i>Kecamatan</i> <i>Subdistrict</i>	<i>Tahun SK</i> <i>Year of Decree</i>	Luas Kawasan Hutan dan Perairan Extent of Forest Area, Inland Water, Coastal, and Marine Ecosystem	
		Hutan Lindung Protection Forest	Suaka Alam dan Pelestarian Alam Sanctuary Reserve and Nature Conservation Area
(1)	(2)	(3)	(4)
Serawai	2019	28 157,98	-
Ambalau	2019	278 317,83	-
Kayan Hulu	2019	48 274,04	-
Sepauk	-	-	-
Tempunak	-	-	-
Sungai Tebelian	-	-	-
Sintang	-	-	-
Dedai	-	-	-
Kayan Hilir	2019	5 614,85	-
Kelam Permai	-	-	-
Binjai Hulu	-	-	-
Ketungau Hilir	-	-	-
Ketungau Tengah	-	-	-
Ketungau Hulu	-	-	-
Kabupaten Sintang	-	-	953,24

Lanjutan Tabel/Continued Table 5.5.2

Luas Kawasan Hutan dan Perairan Extent of Forest Area, Inland Water, Coastal, and Marine Ecosystem				
<i>Kecamatan Subdistrict</i>	Hutan Produksi Terbatas Limited Protection Forest	Hutan Produksi Tetap Permanent Production Forest	Hutan Produksi Dapat dikonversi Convertible Production Forest	Jumlah Luas Hutan dan Perairan Total Forest Area and Water Area
(1)	(5)	(6)	(7)	(8)
Serawai	107 382,82	1 369,50	-	108 752,32
Ambalau	311 886,98	-	-	311 886,98
Kayan Hulu	99 583,59	2 817,73	-	102 455,32
Sepauk	-	-	-	-
Tempunak	-	-	-	-
Sungai Tebelian	-	-	-	-
Sintang	-	-	-	-
Dedai	-	-	-	-
Kayan Hilir	14 710,50	8 032,12	-	22 742,62
Kelam Permai	-	-	-	-
Binjai Hulu	-	-	-	-
Ketungau Hilir	-	-	-	-
Ketungau Tengah	-	-	-	-
Ketungau Hulu	-	-	-	-
Kabupaten Sintang	-	-	-	-

Catatan/Note: ...

Sumber/Source: Kementerian Lingkungan Hidup dan Kehutanan Kab. Sintang

Bab 6

CHAPTER 6

Industri, Pertambangan, dan Energi

Industry, Mining, and Energy

Jumlah Pelanggan Listrik di Kabupaten Sintang Tahun 2022

*Number of Electricity Customer
in Sintang Regency 2022*

101.580
Pelanggan/Customers

11.439 rumah tangga
households

berlangganan air minum di
Kabupaten Sintang pada
tahun 2022

*subscribe to drink water in Sintang
Regency in 2022*



PENJELASAN TEKNIS

1. Pelanggan adalah individu atau kelompok, baik rumah tangga, perusahaan atau institusi non profit yang membeli air bersih dari perusahaan air bersih.
2. Air disalurkan adalah volume air bersih dari perusahaan air bersih.
3. Kapasitas air terpasang adalah total kapasitas dari seluruh mesin pembangkit listrik yang dioperasikan. listrik yang dibangkitkan adalah jumlah listrik oleh seluruh mesin pembangkit listrik dan dinyatakan dalam satuan dasar Watt/jam.
4. Jumlah air bersih yang terjual adalah banyaknya air bersih yang disalurkan kepada pelanggan
5. Jasa industri adalah kegiatan industry yang melayani keperluan pihak lain. Pada kegiatan ini bahan baku disediakan oleh pihak lain sedangkan pihak pengolahanya melakukan pengolahannya dengan mendapat imbalan sebagai balas jasa (upah maklon).
6. Perusahaan atau usaha industri adalah suatu unit (kesatuan) usaha yang melakukan kegiatan ekonomi, bertujuan menghasilkan barang atau jasa, terletak pada suatu bangunan atau lokasi tertentu, dan mempunyai catatan administrasi tersendiri mengenai produksi dan struktur biaya serta ada seorang atau lebih yang bertanggung jawab atas usaha tersebut.

TECHNICAL NOTES

1. *Customers are individuals or groups, wether household, company or non-profit institutions that buy water supply from water supply establishment.*
2. *Distributed water is the volume of water supply establishment.*
3. *installed electricity capacity municipality is the total capacity of all operated power plants machine. Electricity generated is the amount of electricity by all electricity generating machines and is expressed in units of Watt / hour.*
4. *The amount of clean water sold is the amount of clean water distributed to customers*
5. *Services for manufacturing is defined as a manufac-turing activity which serving other manufacturing establishments. In this case, raw materials are supplied by others while the workers are paid as a compensation for processing raw materials.*
6. *A manufacturing establishment is defined as a production unit engaged in economic activity, producing goods or services, located in a building or in a certain location, keeping a business record concerning the production and cost structure, and having a person or more that are responsible to those activities.*

7. Industri manufaktur adalah suatu kegiatan ekonomi yang melakukan kegiatan mengubah suatu barang dasar secara mekanis, kimia, atau dengan tangan sehingga menjadi barang jadi/setengah jadi, dan atau barang yang kurang nilainya menjadi barang yang lebih tinggi nilainya, dan sifatnya lebih dekat kepada pemakai akhir. Termasuk dalam kegiatan ini adalah jasa industri dan pekerjaan perakitan.
 8. Jasa industri adalah kegiatan industri yang melayani keperluan pihak lain. Pada kegiatan ini bahan baku disediakan oleh pihak lain sedangkan pihak pengolahanya melakukan pengolahannya dengan mendapat imbalan sebagai balas jasa (upah maklon).
 9. Perusahaan atau usaha industri adalah suatu unit (kesatuan) usaha yang melakukan kegiatan ekonomi, bertujuan menghasilkan barang atau jasa, terletak pada suatu bangunan atau lokasi tertentu, dan mempunyai catatan administrasi tersendiri mengenai produksi dan struktur biaya serta ada seorang atau lebih yang bertanggung jawab atas usaha tersebut.
7. *Manufacturing industry is defined as an economic activity processing basic goods mechanically, hemicals or manually into final or intermediate goods. It is also defined as processing of lower value goods into higher value goods as final or intermediate products. The activities also include services for manufacturing and assemblin.*
 8. *Services for manufacturing is defined as a manufac-turing activity which serving other manufacturing establishments. In this case, raw materials are supplied by others while the workers are paid as a compensation for processing raw materials.*
 9. *A manufacturing establishment is defined as a production unit engaged in economic activity, producing goods or services, located in a building or in a certain location, keeping a business record concerning the production and cost structure, and having a person or more that are responsible to those activities.*

ULASAN

Energi listrik mempunyai peran yang sangat vital dalam pembangunan nasional. Persebaran aliran listrik dari PLN sebagai satu-satu perusahaan milik negara yang menyediakan listrik ke rumah tangga, industry dan pemerintah memang masih belum merata di Kabupaten Sintang. Masih banyak desa-desa yang belum dialiri listrik tentunya masyarakat disana mengusahakan sendiri kebutuhan listriknya.

Pada tahun 2022, jumlah pelanggan listrik adalah sebanyak 101.580 konsumen, jumlah ini meningkat dari konsumen tahun 2021 yaitu sebanyak 93.597 konsumen.

Air bersih merupakan salah satu kebutuhan pokok bagi penduduk baik untuk memasak / minum maupun mencuci / mandi. Bagi daerah Kabupaten Sintang, khususnya di daerah pedalaman secara tradisional penggunaan air bersih masih bersumber dari sungai/danau dan air hujan. Akan tetapi di sebagian kecamatan air bersih dikelola sebagai komoditas industri oleh PDAM di sebagian kecamatan air bersih dikelola sebagai komoditas industri oleh PDAM.

Jumlah konsumen yang menggunakan air bersih yang diproduksi oleh PDAM Kabupaten Sintang adalah 11.439 konsumen pada tahun 2022.

DESCRIPTION

Electrical energy has a very vital role in national development. Distribution of the flow of electricity as a single state-owned company that provides electricity to households, industry and government is still not evenly distributed in Sintang. There are still many villages that have not been electrified certainly people there seek its own electricity needs.

In 2022, the number of electricity customers is 101.580 consumers, this number increased from 2021 consumers, which was 93.597 consumers.

Fresh water is one of the basic necessities for the population for cooking / drinking or washing / bathing. For Sintang, especially in rural areas traditionally use of fresh water is sourced from rivers / lakes and rainwater. But in most districts of fresh water as a commodity industry is managed by PDAM.

The number of consumers who use clean water produced by PDAM Sintang Regency is 11.439 consumers in 2022.

Sektor industri mempunyai peranan yang cukup penting dalam perekonomian suatu daerah. Meskipun sebagian besar PDRB Kabupaten Sintang disumbang oleh sektor pertanian, namun sektor Industri cukup menjanjikan. Industri dibedakan atas industri besar, industri sedang, industri kecil dan industri rumah tangga.

Berdasarkan jenis usahanya, industri kecil dibagi menjadi usaha Formal dan Non Formal. Pada tahun 2022, terdapat 20 unit usaha pada sektor industri formal dengan tenaga kerja yang diserap adalah 137 orang. Sedangkan pada industri non formal terdapat 133 unit usaha dengan tenaga kerja yang diserap adalah 1.399 orang.

Menurut data yang diperoleh dari Asosiasi Jasa Konstruksi yang ada di Kabupaten Sintang, yaitu GAPENSI, GAPEKSINDO, dan ASPEKSINDO, pada tahun 2022 jumlah perusahaan konstruksi yang berbadan hukum di Kabupaten Sintang adalah 88 perusahaan.

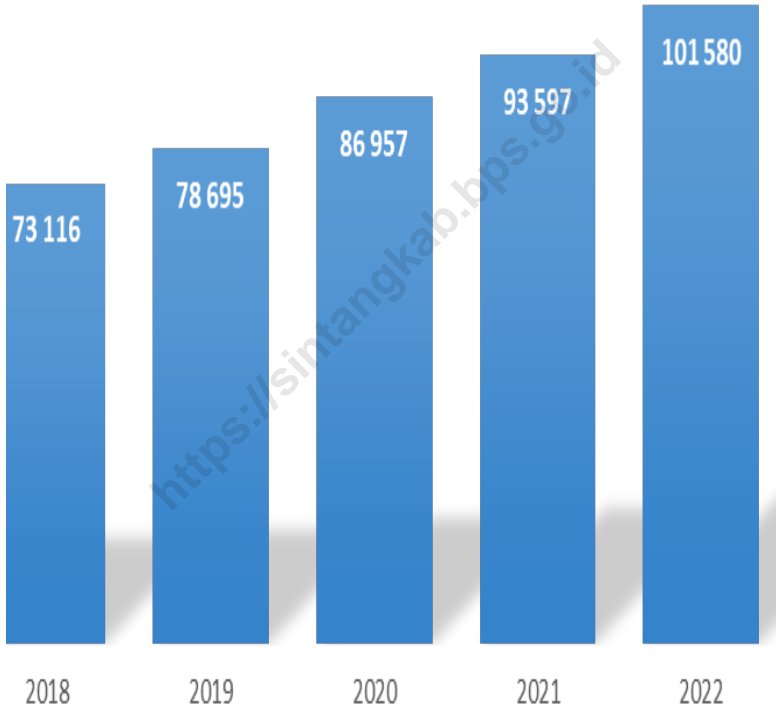
The industrial sector has an important role in the economy of a region. Although most of the GDP Sintang contributed by the agricultural sector, but the sector is promising industry. Industry differentiated into a huge industry, the industry is, small industry and home industry.

Based on the type of business, small industrial businesses are divided into Formal and Non-Formal. In 2022 there were 20 business unit in the formal industrial sector with 137 workers absorbed. While in the informal industry, there were 133 business unit with 1.399 people absorbed by labor.

According to data obtained from the Construction Services Association in Sintang Regency, such as GAPENSI, GAPEKSINDO, and ASPEKSINDO, in 2022 the number of legal construction companies in Sintang Regency was 88 companies

Gambar 6.1
Figures

Jumlah Pelanggan Listrik di Kab. Sintang, 2018-2022
Number of Electricity Customers in Sintang Regency, 2018-2022



Sumber/Source : PT. PLN (Persero) Wilayah V Cabang Sanggau Ranting Sintang

Tabel
Table 6.1

Daya Terpasang, Produksi, dan Distribusi Listrik PT. PLN (Persero) pada Cabang/Ranting PLN Menurut Kecamatan di Kabupaten Sintang 2022
Installed Electricity Power, Production, and Distribution of PT. PLN (Persero) at PLN Branch by Subdistrict in Sintang Regency, 2022

Kecamatan Subdistrict	Daya Terpasang Installed Electricity Power (KW)	Produksi Listrik Electricity Production (KWh)	Listrik Terjual Electricity Sold (KWh)	Dipakai Sendiri Own Used (KWh)	Susut/ Hilang Shrinkage/ Lost (KWh)
(1)	(2)	(3)	(4)	(5)	(6)
Serawai	-	-	-	-	-
Ambalau	-	-	-	-	-
Kayan Hulu	-	-	-	-	-
Sepauk	-	-	-	-	-
Tempunak	-	-	-	-	-
Sungai Tebelian	-	-	-	-	-
Sintang	-	-	-	-	-
Dedai	-	-	-	-	-
Kayan Hilir	-	-	-	-	-
Kelam Permai	-	-	-	-	-
Binjai Hulu	-	-	-	-	-
Ketungau Hilir	-	-	-	-	-
Ketungau Tengah	-	-	-	-	-
Ketungau Hulu	-	-	-	-	-
Kabupaten Sintang	11 460	5 004 042	4 624 981	327 846	51 215

Catatan/Note: ...

Sumber/Source: PLTD Menyurai

Tabel
Table 6.2**Jumlah Pelanggan Listrik Menurut Kecamatan di
Kabupaten Sintang, 2018–2022**
**Number of Electricity Customers by Subdistrict in Sintang
Regency, 2018–2022**

Kecamatan Subdistrict	2018	2019	2020	2021	2022
(1)	(2)	(3)	(4)	(5)	(6)
Serawai	-	-	-	-	-
Ambalau	-	-	-	-	-
Kayan Hulu	-	-	-	-	-
Sepauk	-	-	-	-	-
Tempunak	-	-	-	-	-
Sungai Tebelian	-	-	-	-	-
Sintang	-	-	-	-	-
Dedai	-	-	-	-	-
Kayan Hilir	-	-	-	-	-
Kelam Permai	-	-	-	-	-
Binjai Hulu	-	-	-	-	-
Ketungau Hilir	-	-	-	-	-
Ketungau Tengah	-	-	-	-	-
Ketungau Hulu	-	-	-	-	-
Kabupaten Sintang	73 116	78 695	86 957	93 597	101 580

Catatan/Note: ...

Sumber/Source: PT. PLN (Persero) Wilayah V Cabang Sanggau Ranting Sintang

Tabel
Table 6.3**Besarnya Kapasitas dan Produksi Listrik PLN Kabupaten Sintang, 2022**
Number of PLN Electric Capacity and Production in Sintang Regency, 2022

Bulan Month	Tenaga yang dibangkitkan (KWh)*	Tenaga yang Terjual*	Pemakaian*	Hilang pada Transmisi*
(1)	(2)	(3)	(4)	(5)
Januari/January	952 137	886 354	55 107	10 676
Februari/February	1 080 228	1 009 199	60 071	10 958
Maret/March	1 312 838	1 222 238	77 022	13 578
April/April	379 873	349 317	26 884	3 672
Mei/May	683 099	632 277	44 093	6 729
Juni/June	393 888	363 239	26 920	3 726
Juli/July	11 683	5 323	6 245	115
Agustus/August	16 158	9 801	6 210	147
September/September	128 704	117 405	10 101	1 198
Oktober/October	11 489	7 476	3 936	77
November/November	14 455	8 964	5 336	155
Desember/December	19 490	13 388	5 921	181
Total	5 004 042	4 624 981	327 846	51 212

Catatan/Note: *Data termasuk ekstrem dikarenakan sistem pengaliran listrik yang bermigrasi dari sistem isolated (hanya supply sistem Sintang dan sekitarnya) menjadi sistem interkoneksi (supply sistem Singkawang - Sintang)

Sumber/Source: PLTD Menyurai

Tabel
Table 6.4**Jumlah Pelanggan dan Air yang Disalurkan Menurut
Kecamatan di Kabupaten Sintang, 2022**
**Number of Customers and Distributed Water by Subdistrict
in Sintang Regency, 2022**

Kecamatan Subdistrict	Pelanggan Number of Customers	Air Disalurkan Distributed Water (m ³)	Nilai Value (Rp)
(1)	(2)	(3)	(4)
Serawai	925	103 241	855 839 564
Ambalau	-	-	-
Kayan Hulu	-	-	-
Sepauk	636	86 774	756 551 387
Tempunak	224	26 988	1216 315 464
Sungai Tebelian	-	-	-
Sintang	8 086	1 513 053	14 324 152 741
Dedai	260	29 767	233 812 236
Kayan Hilir	262	32 772	250 195 413
Kelam Permai	330	1 405	23 103 873
Binjai Hulu	-	-	-
Ketungau Hilir	-	-	-
Ketungau Tengah	509	64 349	501 339 263
Ketungau Hulu	207	16 198	133 967 439
Kabupaten Sintang	11 439	1 874 547	517 295 277 380

Catatan/Note: ...

Sumber/Source: PDAM Kabupaten Sintang

Tabel
Table 6.5**Jumlah Pelanggan Air yang Disalurkan Menurut Lokasi, 2022**
Number of Customers and Distributed Water by Location, 2022

Lokasi Location	Pelanggan Number of Customers	Air Disalurkan Distributed Water (m3)	Nilai Value (Rp)
(1)	(2)	(3)	(4)
Sintang Pusat	1 382	281 185	2 641 274 590
SPL Baning1	3 236	653 676	6 324 812 718
Kapuas Kanan Hulu	1 356	232 286	2 290 750 959
Kapuas Kanan Hilir	555	101 256	818 367 504
Sepauk	636	86 774	756 551 387
Mengkurai	389	61 727	529 243 585
Tempunak	224	26 988	216 315 464
Merakai	509	64 349	501 339 263
Senaning	207	16 198	133 967 439
Sungai Ringin	1 168	182 923	1 719 703 385
Dedai	260	29 767	233 812 236
Nanga Mau	262	32 772	250 195 413
Serawai2	925	103 241	855 839 564
Kelam Permai	330	1 405	23 103 873
Total	11 439	1 874 547	17 295 277 380

Catatan/Note: ...

Sumber/Source: PDAM Kabupaten Sintang

Tabel
Table 6.6**Banyaknya Pelanggan Air Minum Menurut Jenis Pelanggan, 2018-2022**
Number of Water Customer by Type of Customer, 2018-2022

Jenis Pelanggan Type of Customer	2018	2019	2020	2021	2022
(1)	(2)	(3)	(4)	(5)	(6)
Rumah Tangga	6 083	6 840	9 021	9 061	10 498
Sosial	99	111	114	115	123
Kantor Pemerintah	134	154	179	175	175
Niaga Besar	3	8	5	5	5
Niaga Kecil	449	515	535	585	638
Industri	-	-	-	-	-
Hidran Air	-	-	-	-	-
Total	6 768	7 628	9 854	9941	11439

Catatan/Note: ...

Sumber/Source: PDAM Kabupaten Sintang

Tabel
Table 6.7

**Banyaknya Unit Usaha, Tenaga Kerja dan Nilai Produksi
Untuk Sektor Industri Formal di Kabupaten Sintang,
2022**
*Number of Industries Unit, Labour and Value of Production
at Formal Sector in Sintang Regency, 2022*

No.	Cabang Industri / Komoditi	Unit Usaha	Tenaga Kerja	Nilai Produksi (000 Rp.)
(1)	(2)	(3)	(4)	(5)
i. Industri Agro dan Kimia				
1	AMIU	3	7	342 636
2	Penggajian Kayu	-	-	-
3	Furniture Dari Kayu	-	-	-
ii. Industri Logam, Mesin, Elektronika dan Aneka (ILMEA)				
1	Penjahit	8	15	484 600
2	Industri Pembuatan Batako	-	-	-
3	Reparasi Motor	-	-	-
4	Reparasi Mobil	-	-	-
5	Pengelasan	-	-	-
6	Reparasi Peralatan Rumah Tangga dan Kebun	-	-	-
7	Industri Percetakan Umum	-	-	-
8	Konveksi	-	-	-
9	Industri Perhiasan dari Logam Mulia untuk Keperluan Pribadi	-	-	-
10	Industri Furniture lainnya	1	7	150 000
11	Industri Sirop	2	6	13 200
11	Industri Tenun Ikat	6	102	867 000
Total		20	137	1 857 436

Catatan/Note: ...

Sumber/Source: Dinas Perindustrian, Perdagangan, Koperasi dan UKM Kabupaten Sintang

Tabel
Table 6.8**Banyaknya Unit Usaha, Tenaga Kerja dan Nilai Produksi Sektor Industri Non Formal Di Kabupaten Sintang, 2022**
Number of Industries Unit, Labour and Value of Production at Non Formal Sector in Sintang Regency, 2022

No.	Cabang Industri / Komoditi	Unit Usaha	Tenaga Kerja
(1)	(2)	(3)	(4)
i. Industri Agro dan Kimia			
1	Meubel Kayu	10	94
2	Meubel Rotan	3	60
3	Pengolahan Makanan	63	650
4	Anyaman Bambu/Rotan	2	25
5	Ukir Kayu	6	37
6	Tukang Sampan	1	3
	Jumlah	85	869
ii. Industri Logam, Mesin, Elektronika dan Aneka (ILMEA)			
1	Tenun Ikat	6	154
2	Penjahit	23	163
3	Pandai Besi	18	193
4	Bata Merah	1	20
	Jumlah	48	530
Total		133	1399

Catatan/Note: ...

Sumber/Source: Dinas Perindustrian, Perdagangan, Koperasi dan UKM Kabupaten Sintang

Tabel
Table 6.9**Banyaknya Perusahaan/Usaha Industri Kecil di Kabupaten Sintang, 2022**
Number of Companies / Small industry in Sintang Regency, 2022

Kecamatan <i>Subdistrict</i>	Formal			Non Formal		
	IAK	ILMEA	Jumlah	IAK	ILMEA	Jumlah
(1)	(2)	(3)	(4)	(5)	(6)	(7)
Serawai	-	-	-	10	3	13
Ambalau	-	-	-	6	1	7
Kayan Hulu	-	-	-	5	1	6
Sepauk	1	-	1	6	4	10
Tempunak	-	-	-	4	1	5
Sungai Tebelian	-	1	1	7	1	8
Sintang	2	8	10	23	13	36
Dedai	-	2	2	11	9	20
Kayan Hilir	-	-	-	5	3	8
Kelam Permai	-	6	6	15	15	30
Binjai Hulu	-	-	-	8	2	10
Ketungau Hilir	-	-	-	4	2	6
Ketungau Tengah	-	-	-	8	4	12
Ketungau Hulu	-	-	-	7	2	9
Kabupaten Sintang	3	17	20	119	61	180

Catatan/Note:

Sumber/Source: Dinas Perindustrian, Perdagangan, Koperasi dan UKM Kabupaten Sintang

Tabel
Table 6.10**Banyaknya Perusahaan dan Tenaga Kerja Industri Kecil Formal di Kabupaten Sintang, 2022**
Number of Industry Companies and Work Force in Formal Small Industry Sector in Sintang Regency, 2022

Kecamatan Subdistrict	IAK		ILMEA		Jumlah	
	Unit Usaha	Tenaga Kerja	Unit Usaha	Tenaga Kerja	Unit Usaha	Tenaga Kerja
(1)	(2)	(3)	(4)	(5)	(6)	(7)
Serawai	-	-	-	-	-	-
Ambalau	-	-	-	-	-	-
Kayan Hulu	-	-	-	-	-	-
Sepauk	1	1	-	-	1	1
Tempunak	-	-	-	-	-	-
Sungai Tebelian	-	-	1	1	1	1
Sintang	2	6	8	24	10	30
Dedai	-	-	2	42	2	42
Kayan Hilir	-	-	-	-	-	-
Kelam Permai	-	-	6	63	6	63
Binjai Hulu	-	-	-	-	-	-
Ketungau Hilir	-	-	-	-	-	-
Ketungau Tengah	-	-	-	-	-	-
Ketungau Hulu	-	-	-	-	-	-
Kabupaten Sintang	3	7	17	130	20	137

Catatan/Note:

Sumber/Source: Dinas Perindustrian, Perdagangan, Koperasi dan UKM Kabupaten Sintang

Tabel
Table 6.11**Banyaknya Perusahaan Konstruksi yang Berbadan Hukum menurut Klasifikasi, 2022**
Number of Construction Establishment With Legal Status by Classification, 2022

Kecamatan Subdistrict	B.1	M.1	M.2	K.1	K.2	K.3	Jumlah Total
(1)	(2)	(3)	(4)	(5)	(6)	(7)	(8)
Serawai	-	-	-	-	-	-	-
Ambalau	-	-	-	-	-	-	-
Kayan Hulu	-	-	-	-	-	-	-
Sepauk	-	-	-	-	-	-	-
Tempunak	-	-	-	-	-	-	-
Sungai Tebelian	-	-	-	1	-	-	1
Sintang	-	-	1	75	4	4	84
Dedai	-	-	-	1	-	-	1
Kayan Hilir	-	-	-	-	-	-	-
Kelam Permai	-	-	-	2	-	-	2
Binjai Hulu	-	-	-	-	-	-	-
Ketungau Hilir	-	-	-	-	-	-	-
Ketungau Tengah	-	-	-	-	-	-	-
Ketungau Hulu	-	-	-	-	-	-	-
Kabupaten Sintang	-	-	1	79	4	4	88

Catatan/Note: ...

Sumber/Source: GAPENSI, GAPEKSINDO, ASPEKSINDO

Tabel
Table 6.12**Banyaknya Perusahaan Konstruksi yang Berbadan Hukum menurut Klasifikasi, 2022**
Number of Construction Establishment With Legal Status by Classification, 2022

Kecamatan Subdistrict	Kecil			Besar			Jumlah Total
	Grade 2	Grade 3	Grade 4	Grade 5	Grade 6	Grade 7	
(1)	(2)	(3)	(4)	(5)	(6)	(7)	(8)
Serawai	-	-	-	-	-	-	-
Ambalau	-	-	-	-	-	-	-
Kayan Hulu	-	-	-	-	-	-	-
Sepauk	-	-	-	-	-	-	-
Tempunak	-	-	-	-	-	-	-
Sungai Tebelian	1	-	-	-	-	-	1
Sintang	75	4	4	1	-	-	84
Dedai	1	-	-	-	-	-	1
Kayan Hilir	-	-	-	-	-	-	-
Kelam Permai	2	-	-	-	-	-	2
Binjai Hulu	-	-	-	-	-	-	-
Ketungau Hilir	-	-	-	-	-	-	-
Ketungau Tengah	-	-	-	-	-	-	-
Ketungau Hulu	-	-	-	-	-	-	-
Kabupaten Sintang	79	4	4	1	-	-	88

Catatan/Note: ...

Sumber/Source: GAPENSI, GAPEKSINDO, ASPEKSINDO

Bab 7

CHAPTER 7

Pariwisata

Tourism



Potensi Objek Wisata Benda Cagar Alam di Kabupaten Sintang 2022

*Potential Tourism Object of
Nature Reserve Items in
Sintang Regency 2022*

Kabupaten Sintang
memiliki 14 tempat yang
berpotensi menjadi
Objek Wisata Benda
Cagar Alam

PENJELASAN TEKNIS

1. Rumah makan/restoran adalah suatu usaha yang menyediakan jasa pelayanan makanan dan minuman yang dikelola secara komersial, dan terdaftar.
2. Potensi wisata adalah segala sesuatu yang terdapat di daerah tujuan wisata, dan merupakan daya tarik agar orang-orang berkeinginan untuk datang dan berkunjung ke tempat tersebut.
3. Cagar Budaya adalah warisan budaya yang bersifat kebendaan berupa Benda Cagar Budaya, Bangunan Cagar Budaya, Struktur Cagar Budaya, Situs Cagar Budaya, dan Kawasan Cagar Budaya di darat dan atau di air yang perlu dilestarikan keberadaannya karena memiliki nilai penting bagi sejarah, ilmu pengetahuan, pendidikan, agama, dan atau kebudayaan melalui proses penetapan (UU no. 11 tahun 2010)

TECHNICAL NOTES

1. *Restaurant is a business that provides food and beverages services that are commercially managed and also registered.*
2. *Tourism potential is something that is in tourist destination, and a fascination for people to come and visit the place.*
3. *Cultural Heritage is a material cultural heritage in the form of Cultural Heritage Objects, Cultural Heritage Buildings, Cultural Heritage Structures, Cultural Heritage Sites, and Cultural Heritage Areas on land and / or water that need to be preserved because they have important values for history, science, education, religion and or culture through the process of determination (UU no. 11 tahun 2010).*

<https://sintangkab.bps.go.id>

ULASAN

Keberadaan sub sektor pariwisata dewasa ini mempunyai peranan yang cukup penting dalam pembangunan perekonomian daerah, terutama sekali dalam perluasan kesempatan kerja dan peningkatan pendapatan daerah. Untuk itu, tersedianya hotel/akomodasi yang cukup memadai akan dapat menunjang kegiatan sub sektor ini. Selain itu, potensi objek wisata dapat menarik pengunjung dan meningkatkan pendapatan daerah.

Berdasarkan pendataan potensi desa yang diselenggarakan oleh BPS Kabupaten Sintang, terdapat 99 rumah makan/restoran yang tersebar di beberapa tempat kabupaten Sintang. Dimana kecamatan yang memiliki jumlah rumah makan/restoran terbanyak adalah Sintang, yang berjumlah 61 rumah makan/restoran. Sedangkan masih ada beberapa kecamatan seperti Ambalau, Kayan Hulu, Tempunak, Dedai, Kayan Hilir, Ketungau Hilir, Ketungau Tengah, dan Ketungau Hulu yang sama sekali belum memiliki rumah makan/restoran

Di kabupaten Sintang terdapat beberapa potensi obyek wisata berupa cagar budaya yang tersebar di seluruh kecamatan kabupaten Sintang. Selain itu Kabupaten Sintang juga memiliki 19 air terjun dan 4 gunung yang memiliki potensi sebagai tempat wisata

DESCRIPTION

The existence of today's tourism sub-sector has an important role in regional economic development, particularly in the expansion of job opportunities and increased local revenues. Therefore, the availability of hotel / accommodation that is sufficient to be able to support activities of this sub-sector. Otherwise, attraction can attract visitors and increase regional income.

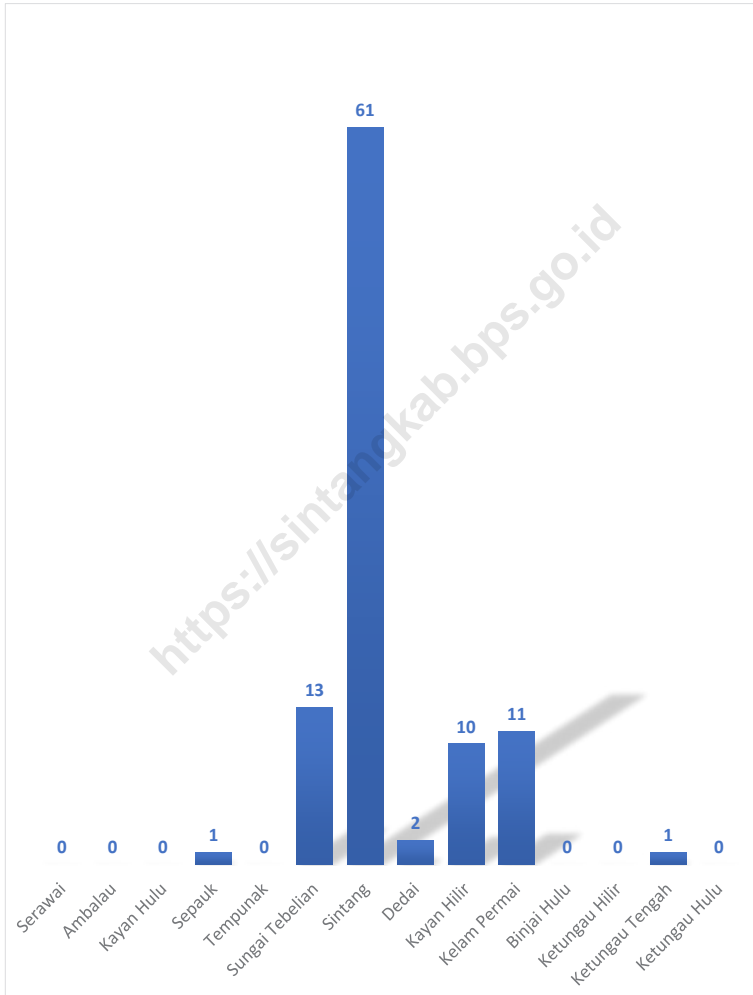
Based on the village potential data conducted by BPS Sintang, there are 99 restaurants spread throughout Sintang. Where Sintang is the only sub district who has the highest number of restaurants which has 61 restaurants. While there are still several sub district such as Ambalau, Kayan Hulu, Tempunak, Dedai, Kayan Hilir, Ketungau Hilir, Ketungau Tengah, and Ketungau Hulu who have no restaurant at all

In Sintang regency, there are some potential tourism object of nature reserve items that are spread throughout Sintang. Besides that, Sintang regency also has 19 waterfalls and 4 mountains that have potential as tourist attraction

<https://sintangkab.bps.go.id>

Gambar 7.1
Figures

Jumlah Rumah Makan di Kabupaten Sintang, 2022
Number of Restaurants in Sintang Regency, 2022



Sumber/Source :

<https://sintangkab.bps.go.id>

Tabel
Table 7.1

Jumlah Rumah Makan/Restoran Menurut Kecamatan di Kabupaten Sintang, 2019-2022
Number of Restaurants by Subdistrict in Sintang Regency, 2019-2022

Kecamatan Subdistrict	2019	2020	2021	2022
(1)	(2)	(3)	(4)	(5)
Serawai	-	-	-	-
Ambalau	-	-	-	-
Kayan Hulu	-	-	-	-
Sepauk	1	1	1	-
Tempunak	1	-	-	-
Sungai Tebelian	13	13	13	-
Sintang	51	61	61	-
Dedai	-	-	2	-
Kayan Hilir	2	11	10	-
Kelam Permai	-	8	11	-
Binjai Hulu	-	-	-	-
Ketungau Hilir	-	-	-	-
Ketungau Tengah	1	1	1	-
Ketungau Hulu	-	-	-	-
Kabupaten Sintang	69	95	99	-

Catatan/Note: ...

Sumber/Source: Badan Pusat Statistik Kabupaten Sintang

Tabel
Table 7.2

**Potensi Objek Wisata Benda Cagar Alam di Kabupaten
Sintang, 2022**
*Potential Tourism Object of Nature Reserve Items in Sintang
Regency, 2022*

Benda Cagar Alam <i>Nature Reserve Items</i>		Lokasi <i>Location</i>
(1)	(2)	
1. Batu Kundur, Keraton Raja Sintang, Masjid Jami' Sultan Nata	Kelurahan Kapuas Kiri Hilir, Sintang	
2. Makam Djubair, Ade Irawan II, Panembahan Ade Muhammad Djoen	Kelurahan Kapuas Kiri Hilir, Sintang	
3. Makan Sultan Nata Muhammad Sjamsuddin, Makam Raja-Raja	Kelurahan Kapuas Kiri Hilir, Sintang	
4. Makam Aji Melayu, Batu Lingga Yoni dan Batu Nandi	Nanga Sepauk, Sepauk	
5. Batu Lingga Yoni Dara Muning	Dara Muning, Serawai	
6. Rumah Betang Ensaid Panjang	Kelam Permai	
7. Makam Apang Semangai	Riam Panjang, Kayan Hulu	
8. Makam Pangeran Kuning	Nanga Tebidah, Kayan Hulu	
9. Makam Panggi Agung	Panggi Agung, Ketungau Tengah	
10. Prasasti Batu Harimau	Tanjung Andan, Ambalau	
11. Batu Lingga Yoni Desa Bernayau	Bernayau, Sepauk	
12. Rumah Betang Lubuk Pantak	Sebetung Paluk, Ketungau Hulu	
13. Arca Gusar Putung Empat	Sungai Segak, Sepauk	
14. Makam Kapitan Kwee Jiu Hoi	Kelurahan Kapuas Kanan Hulu, Sintang	

Catatan/Note: ...

Sumber/Source: Dinas Pemuda, Olahraga, dan Pariwisata Kabupaten Sintang

Tabel
Table 7.3

**Nama Air Terjun dan Gunung Menurut Lokasi di
Kabupaten Sintang, 2022**
*Name of Waterfall and Mountain by Location in Sintang
Regency, 2022*

Kecamatan <i>District</i>	Nama Air Terjun <i>Name of Mountain</i>	Nama Gunung <i>Name of Mountain</i>
(1)	(2)	(3)
1. Serawai		Batu Raya
2. Ambalau	Air Terjun Nokan Langit	Batu Maherabut
	Air Terjun Nokan Nayan	Batu Baluran
	Air Terjun Nokan Jengonai	Batu Sambung
	Air Terjun Nokan Mengkutai	
3. Kayan Hulu	Air Terjun Nokan Singumang	
	Air Terjun Gurun Lomai	
	Air Terjun Gurun Tajar	
4. Sepauk	Air Terjun Sahai Telapai	
	Air Terjun Supit	
	Air Terjun Bengirang	
	Air Terjun Tuja	
	Air Terjun Nibung Kelumar	
5. Ketungau Tengah	Air Terjun Kenapang	
	Air Terjun Nokan Kerabat	
	Air Terjun Uong Dau	
	Air Terjun Uong Langit	
6. Ketungau Hulu	Air Terjun 274ong Tapah	
	Air Terjun Nokan Seruhoi	
	Air Terjun Bukit Kubuh	

Catatan/Note: ...

Sumber/Source: Dinas Pemuda, Olahraga, dan Pariwisata Kabupaten Sintang

Tabel
Table 7.4

Persentase Tingkat Penghunian Kamar Hotel dan Akomodasi Lainnya Menurut Jenis Hotel dan Bulan di Kabupaten Sintang, 2022
Room Occupancy Rate of Hotels and Other Accomodations by Type of Accommodation and Month in Sintang Regency, 2022

Bulan Month	Hotel Berbintang Star Hotel	Hotel Non Bintang Nonstar Hotel
(1)	(2)	(3)
Januari	17,82	14,75
Februari	32,34	16,98
Maret	25,47	15,64
April	15,80	7,70
Mei	23,27	16,99
Juni	28,27	14,97
Juli	25,84	16,91
Agustus	27,26	12,67
September	28,11	14,11
Oktober	28,07	14,32
November	27,46	13,92
Desember	25,94	15,73

Catatan/Note:

Sumber/Source: BPS Kab. Sintang, Survei Perusahaan / Usaha Jasa Akomodasi

Tabel 7.5
Table

Persentase Tingkat Penghunian Kamar Hotel dan Akomodasi Lainnya Menurut Jenis Hotel dan Bulan di Kabupaten Sintang, 2022
Room Occupancy Rate of Hotels and Other Accomodations by Type of Accomodation and Month in Sintang Regency, 2022

Bulan Month	Kelompok Kamar Category of Rooms					Semua Kelompok Kamar All Category of Rooms
	<10	10-24	25-40	41-100	>100	
(1)	(2)	(3)	(4)	(5)	(6)	(7)
Januari	-	-	-	-	-	-
Februari	-	-	-	-	-	-
Maret	-	-	-	-	-	-
April	-	-	-	-	-	-
Mei	-	-	-	-	-	-
Juni	-	-	-	-	-	-
Juli	-	-	-	-	-	-
Agustus	-	-	-	-	-	-
September	-	-	-	-	-	-
Oktober	-	-	-	-	-	-
November	-	-	-	-	-	-
Desember	-	-	-	-	-	-

Catatan/Note: Data tahun 2022 belum tersedia

Sumber/Source: BPS Kab. Sintang, Survei Perusahaan / Usaha Jasa Akomodasi

Tabel
Table 7.6

**Jumlah Malam Kamar Terpakai Menurut Bulan dan
Kelompok Kamar di Kabupaten Sintang, 2022**
**Number of Rooms Nights Occupied by Month and Category
of Rooms in Sintang Regency, 2022**

Bulan Month	Kelompok Kamar Category of Rooms					Semua Kelompok Kamar All Category of Rooms
	<10	10-24	25-40	41-100	>100	
(1)	(2)	(3)	(4)	(5)	(6)	(7)
Januari	-	-	-	-	-	-
Februari	-	-	-	-	-	-
Maret	-	-	-	-	-	-
April	-	-	-	-	-	-
Mei	-	-	-	-	-	-
Juni	-	-	-	-	-	-
Juli	-	-	-	-	-	-
Agustus	-	-	-	-	-	-
September	-	-	-	-	-	-
Oktober	-	-	-	-	-	-
November	-	-	-	-	-	-
Desember	-	-	-	-	-	-
2022						

Catatan/Note: Data tahun 2022 belum tersedia

Sumber/Source: BPS Kab. Sintang, Survei Perusahaan / Usaha Jasa Akomodasi

**Tabel
Table 7.7****Jumlah Tamu (Asing dan Dalam Negeri) Menurut Bulan dan Kelompok Kamar di Kabupaten Sintang, 2022
Number of Guest (Foreign and Domestic) by Month and Category of Rooms in Sintang Regency, 2022**

Bulan Month	Tamu Asing Foreign Guest	Tamu Domestik Domestic Guest
(1)	(2)	(3)
Januari	-	8 206
Februari	-	6 600
Maret	-	5 675
April	-	4 730
Mei	-	5 719
Juni	-	6 276
Juli	64	6 105
Agustus	-	5 141
September	1	6 430
Oktober	34	6 203
November	32	5 643
Desember	19	6 044
2022		

Catatan/Note:

Sumber/Source: BPS Kab. Sintang, Survei Perusahaan / Usaha Jasa Akomodasi

Bab 8

CHAPTER 8

Transportasi & Komunikasi

Transportation & Communication

Jumlah Sepeda Motor di Kabupaten Sintang Tahun 2022

*Number of Motorcycles
in Sintang Regency 2022*

228.305



PENJELASAN TEKNIS

1. Data panjang jalan negara dan jalan provinsi bersumber dari Kementerian Pekerjaan Umum. Sedangkan jalan kabupaten/kota bersumber dari Dinas Pekerjaan Umum Kabupaten/Kota, diolah dari daftar PJ-II/5.
2. Kendaraan bermotor adalah setiap kendaraan yang digerakkan oleh peralatan teknik yang ada pada kendaraan tersebut, biasanya digunakan untuk angkutan orang atau barang di atas jalan raya selain kendaraan yang berjalan di atas rel. Kendaraan bermotor yang dicatat adalah semua jenis kendaraan kecuali kendaraan bermotor TNI/Polri dan Korps Diplomatik.
3. Kantor Pos adalah tempat pemberi pelayanan komunikasi tertulis dan atau surat elektronik, layanan paket, layanan logistik, layanan transaksi keuangan, dan layanan keagenan pos untuk kepentingan umum. Rumah pos berfungsi sama seperti kantor pos dan kantor pos pembantu, bedanya rumah pos biasanya terletak di daerah terpencil.

TECHNICAL NOTES

1. *Data on the length of state and provincial roads were taken from the Ministry of Public Works, while the egency/city roads data were taken from Regency Public Works Offices, based on PJ-II/5 questionnaire.*
2. *Motor vehicles are any kind of vehicles motorized by machine set up in those vehicles, they are usually used for transporting peoples or goods on roads except vehicles moving along a railway line. The data cover all kinds of motor vehicles except those belong to Indonesia Army Force Indonesian State Police and Diplomatic Corps*
3. *Post Office is a service provider facility of written communication and or electronic mail, parcel service, logistics services, financial transaction services, and postal services to the public. Postal house has the same function as the post office and subsidiary of post office, the difference is that tstal house is usually located in remote areas.*

<https://sintangkab.bps.go.id>

ULASAN

Pembangunan jalan yang dilaksanakan memperhatikan keserasian dengan perkembangan transportasi jalan raya, terutama keserasian antara beban dan kepadatan lalu lintas kendaraan dengan kemampuan daya dukung jalan, jaringan jalan di pusat pertumbuhan, pusat produksi dan yang menghubungkan pusat produksi dengan daerah pemasaran. Di samping itu juga dilakukan pembangunan jalan yang membuka daerah terpencil dan mendukung pengembangan pe-mukiman terutama pemukiman transmigrasi.

Jalan merupakan prasarana angkutan yang penting. Dengan adanya jalan akan memudahkan mobilitas penduduk dan lalu lintas barang dari satu daerah ke daerah lain.

Pada tahun 2022 panjang jalan di wilayah Kabupaten Sintang sepanjang 2.289,62 kilometer, di mana permukaan jalan 7,51 persen jalan beraspal, 65,05 persen jalan kerikil, 23,05 persen jalan tanah dan 4,39 persen lainnya. Ditinjau dari kondisinya 5,26 persen baik, 59,20 persen sedang, 19,99 persen rusak dan 15,54 persen rusak berat.

DESCRIPTION

he road construction is held by harmony with the development of road transport, especially balance between the load and the traffic density of vehicles with a carrying capacity of the road, the road network in growth area, production centers and a central connecting production with the marketing area. In addition, it also made the construction of roads opened up remote areas and support the development of settlement especially transmigration settlements.

The road is an important transport infrastructure. With the road will ease traffic mobility of people and goods from one area to another.

In 2022 the length of roads in Sintang throughout 2.289,62 kilometers, in which 7,51 percent of the road surface paved roads, gravel roads 65,05 percent, 23,05 percent and 4,39 percent dirt road more.

Based on the condition of roads, 5,26 percent of the road is in good condition, 59,20 percent of the road is in moderate condition, 19,99 percent of the road is in damage condition, 15,54 percent of the road is in heavy damage condition.

Pos sebagai penunjang kegiatan dari sub sektor komunikasi juga perlu diperhatikan perkembangannya. Pada tahun 2022 pengiriman pos melalui PT. Pos Kabupaten Sintang yang berupa paket pos mengalami penurunan dari tahun sebelumnya yaitu 52.210 paket di tahun 2022 dibandingkan dengan 55.955 paket pos di tahun 2021.

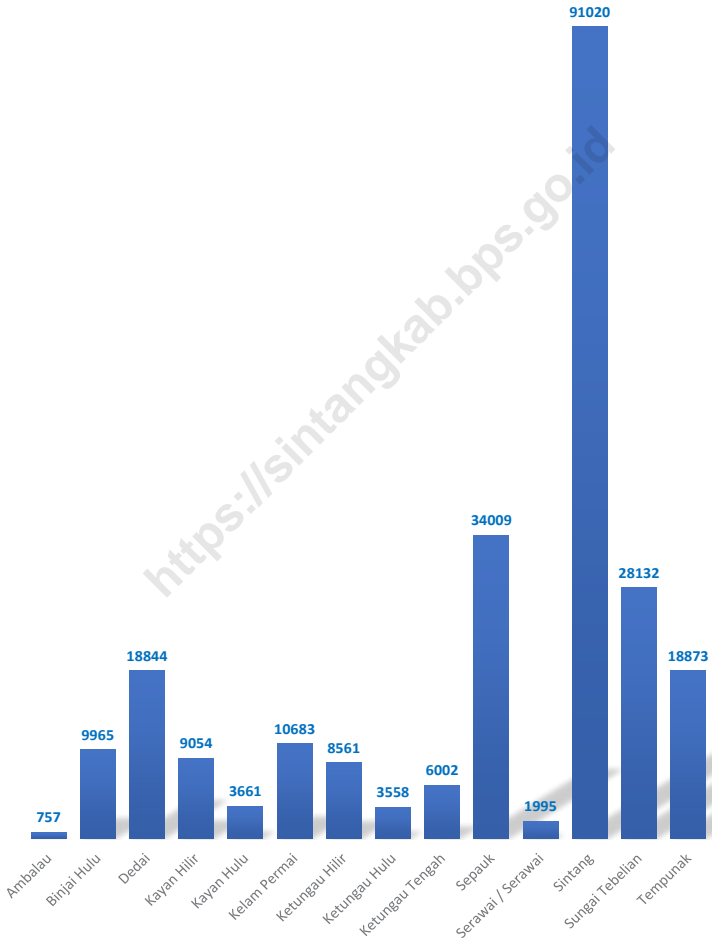
Berbeda dengan paket pos, pengiriman wesel pos mengalami penurunan dari tahun sebelumnya, yaitu 18.519 wesel pos di tahun 2022 dibandingkan dengan 23.122 wesel pos di tahun 2021. Kondisi ini berkaitan dengan mulai beralihnya kecenderungan masyarakat dalam menggunakan jasa pengiriman uang oleh Pos ke jasa pengiriman uang oleh Bank seperti transfer melalui atm, serta i-banking dan mobile banking.

Posts as supporting the activities of the communication sub-sector also need to be considered development. In 2022 postal delivery through PT. Sintang Regency Post which is in the form of postal parcels decreased from 52,210 parcels in 2022 compared to 55,955 postal parcels in 2021.

In contrast to postal parcels, postal money order delivery has decreased from the previous year, which is 18,519 postal money orders in 2022 compared to 23,122 postal money orders in 2021. This condition is related to people tend to use money transfer services by Post to the money transfer service by Banks such as transfers via ATM, i-banking, and mobile banking.

Gambar 8.1
Figures

Banyaknya Kendaraan di Kabupaten Sintang, 2022
Number of Vehicles in Sintang Regency, 2022



Sumber/Source : Unit Pelaksana Teknis Pelayanan Pendapatan Daerah (UPT PPD) Kab. Sintang

8.1 TRANSPORTASI TRANSPORTATION

Tabel 8.1.1 Panjang Jalan¹ Menurut Tingkat Kewenangan Pemerintahan di Kabupaten Sintang (km), 2020–2022
Table 8.1.1 Length of Roads¹ by Level of Government Authority in Sintang Regency (km), 2020–2022

Tingkat Kewenangan Pemerintahan Level of Government Authority	2020	2021	2022
(1)	(2)	(3)	(4)
Negara ² /State ²	73,5	73,5	73,5
Provinsi/Province	193,97	193,97	193,97
Kabupaten/Kota Regency/Municipality	2 289,62	2 289,62	2 289,62
Jumlah/Total	2 557,09	2 557,09	2 557,09

Catatan/Note: ¹ Data tidak termasuk panjang jalan tol/Excluding toll road

² Berdasarkan Keputusan Menteri Pekerjaan Umum dan Perumahan Rakyat No. 248/KPTS/M/2016/Based on Public Work and Public Housing Ministerial Decree No. 248/KPTS/M/2016

Sumber/Source: ...

Tabel 8.1.2
Table

Panjang Jalan Menurut Jenis Permukaan Jalan di Kabupaten Sintang (km), 2020–2022
Length of Roads by Type of Road Surface in Sintang Regency (km), 2020–2022

Jenis Permukaan Jalan <i>Type of Road Surface</i>	2020	2021	2022
(1)	(2)	(3)	(4)
Aspal/ <i>Paved</i>	299,02	216,32	172,09
Kerikil/ <i>Gravel</i>	1 100,00	1392,59	1 489,38
Tanah/ <i>Soil</i>	899,60	680,71	527,66
Lainnya/ <i>Others</i>	-	-	100,49
Jumlah/<i>Total</i>	2 298,62	2 289,62	2 289,62

Catatan/*Note*: ...

Sumber/*Source*: Dinas Pekerjaan Umum dan Perumahan Rakyat Kabupaten Sintang

Tabel 8.1.3 Panjang Jalan Menurut Kondisi Jalan di Kabupaten Sintang (km), 2020–2022
Table 8.1.3 Length of Roads by Condition of Roads in Sintang Regency (km), 2020–2022

Kondisi Jalan Condition of Roads	2020	2021	2022
(1)	(2)	(3)	(4)
Baik/Good	247,94	151,87	120,57
Sedang/Moderate	1 086,08	1 338,09	1 355,51
Rusak/Damage	444,18	383,82	457,82
Rusak Berat/Severely Damage	511,42	415,84	355,72
Jumlah/Total	2 289,62	2 289,62	2 289,62

Catatan/Note:

Sumber/Source: Dinas Bina Marga dan Sumber Daya Air Kabupaten Sintang

Tabel
Table 8.1.4**Jumlah Kendaraan Bermotor Menurut Kecamatan dan Jenis Kendaraan (unit) di Kabupaten Sintang, 2022**
Number of Registered Motor Vehicles by Subdistrict and Type of Motor Vehicles (units) in Sintang Regency, 2022

Kecamatan Subdistrict	Mobil	Bus Busses	Pickup Pickups	Truk Trucks	Sepeda Motor Motorcycles	Lainnya Others
	Penumpang ¹ Passenger Cars					
(1)	(2)	(3)	(4)	(5)	(6)	(7)
Serawai	83	0	34	26	1 852	0
Ambalau	47	0	4	1	705	0
Kayan Hulu	55	0	69	11	3 526	0
Sepauk	613	0	641	262	32 492	1
Tempunak	211	1	253	154	18 253	1
Sungai Tebelian	776	6	498	556	26 295	1
Sintang	5 360	43	2 615	1 307	81 651	44
Dedai	375	1	364	119	17 985	0
Kayan Hilir	115	0	161	52	8 726	0
Kelam Permai	238	0	211	112	10 122	0
Binjai Hulu	249	0	197	129	9 387	3
Ketungau Hilir	45	1	138	82	8 295	0
Ketungau Tengah	33	0	177	45	5 746	1
Ketungau Hulu	211	1	253	154	18 253	1
Kabupaten Sintang	8 251	53	5 501	2 953	228 305	51

Catatan/Note: ¹ data mobil penumpang meliputi sedan, jeep, dan mini bus

Sumber/Source: Unit Pelaksana Teknis Pelayanan Pendapatan Daerah (UPT PPD) Kab. Sintang

8.2 KOMUNIKASI COMMUNICATION

Tabel 8.2.1 Jumlah Kantor Pos Pembantu Menurut Kecamatan di Kabupaten Sintang, 2019–2022
Number of Post Offices Subsidiaries by Subdistrict in Sintang Regency, 2019–2022

Kecamatan Subdistrict	2019	2020	2021	2022
(1)	(2)	(3)	(4)	(5)
Serawai	1	1	1	1
Ambalau	-	-	-	-
Kayan Hulu	-	-	-	-
Sepauk	1	1	1	1
Tempunak	-	-	-	-
Sungai Tebelian	1	1	1	-
Sintang	1	1	1	1
Dedai	-	-	-	1
Kayan Hilir	-	-	-	-
Kelam Permai	1	1	1	1
Binjai Hulu	1	1	1	1
Ketungau Hilir	-	-	-	-
Ketungau Tengah	-	1	1	1
Ketungau Hulu	-	-	-	-
Kabupaten Sintang	6	7	7	7

Catatan/Note: ...

Sumber/Source: Kantor Pos Dan Giro Kabupaten Sintang

Tabel 8.2.2
Table

Banyaknya Pengiriman Paket Pos dan Wesel Pos Pada Kantor Pos dan Giro Menurut Bulan di Kabupaten Sintang, 2021-2022
Number of Sending Mailing Post Package and Money Order by Month in Sintang Regency, 2021-2022

Bulan Month	2021		
	Paket Pos	Wesel Pos	
(1)	(2)	Banyaknya (3)	Jumlah Uang (4)
Januari	3 520	2 224	51 022 000
Februari	9 966	2 217	50 202 000
Maret	5 052	2 273	50 786 000
April	5 360	2 040	44 507 000
Mei	8 369	1 648	37 169 000
Juni	7 308	1 785	39 210 000
Juli	3 038	1 625	36 016 000
Agustus	3 004	1 737	39 189 000
September	2 368	2 189	44 804 000
Oktober	2 579	1 516	35 209 000
November	2 368	1 404	32 621 000
Desember	3 023	2 464	50 667 000
Jumlah	55 955	23 122	511 402 000

Lanjutan Tabel/*Continued Table 8.2.2*

Bulan <i>Month</i>	Paket Pos	2021	
		Wesel Pos	
		Banyaknya	Jumlah Uang
(1)	(5)	(6)	(7)
Januari	3 812	1 413	33 137 000
Februari	3 661	1 354	32 912 000
Maret	5 734	1 451	33 863 000
April	3 603	1 943	53 195 000
Mei	5 893	1 769	49 037 000
Juni	5 766	1 488	39 422 000
Juli	4 131	1 555	41 928 000
Agustus	4 001	1 600	43 215 000
September	3 501	1 502	40 820 000
Oktober	3 332	1 642	43 938 000
November	4 973	1 280	33 163 000
Desember	3 803	1 522	41 037 000
Jumlah	52 210	18 519	446 245 000

Catatan/*Note*: ...Sumber/*Source*: Kantor Pos Dan Giro Kabupaten Sitang

Tabel
Table 8.2.3

Banyaknya Penerimaan Paket Pos dan Wesel Pos Pada Kantor Pos dan Giro Menurut Bulan di Kabupaten Sintang, 2021-2022
Number of Receipt Mailing Post Package and Money Order by Month in Sintang Regency, 2021-2022

Bulan Month	Paket Pos	2021	
		Banyaknya	Wesel Pos Jumlah Uang
(1)	(2)	(3)	(4)
Januari	5 311	230	4 135 600
Februari	6 702	259	4 455 750
Maret	5 374	281	5 012 000
April	5 280	254	4 230 000
Mei	5 938	249	4 516 000
Juni	6 108	239	3 978 550
Juli	6 131	223	3 848 000
Agustus	5 481	237	3 699 800
September	6 038	736	11 209 750
Oktober	3 909	261	4 251 800
November	5 001	189	3 374 000
Desember	4 330	729	11 556 800
Jumlah	65 603	3 887	64 268 050

Lanjutan Tabel/Continued Table 8.2.3

Bulan Month	2022		
	Paket Pos	Wesel Pos	
		Banyaknya	Jumlah Uang
(1)	(5)	(6)	(7)
Januari	4 419	537	8 208 800
Februari	4 382	141	2 207 800
Maret	4 006	206	3 653 000
April	3 852	213	3 995 200
Mei	3 193	156	2 530 000
Juni	4 167	182	2 231 000
Juli	3 530	143	2 202 000
Agustus	3 080	186	2 635 000
September	3 762	151	2 527 000
Oktober	3 241	146	2 249 000
November	3 983	151	2 301 000
Desember	4 507	152	2 948 000
Jumlah	46 122	2 364	37 687 800

Catatan/Note: ...

Sumber/Source: Kantor Pos Dan Giro Kabupaten Sitang

Bab 9

CHAPTER 9

Perbankan, Koperasi, dan Harga-harga

Banking, Cooperative, and Prices



Jumlah Volume Usaha Kabupaten Sintang Tahun 2022

*Volume of Business in
Sintang Regency, 2022*

(000. Rp.)

698.951.961

KUD

58



Non-KUD

305



Jumlah Koperasi Menurut Jenis di Kabupaten Sintang 2022

*Number of Cooperative by Kind
of Cooperative at Sintang
Regency, 2022*



PENJELASAN TEKNIS

1. Koperasi adalah organisasi bisnis yang dimiliki dan dioperasikan oleh orang-orang demi kepentingan bersama. Koperasi melandaskan kegiatan berdasarkan prinsip gerakan ekonomi rakyat yang berdasarkan asas kekeluargaan. Di Indonesia sendiri telah dibuat Undang Undang no. 25 tahun 1992 tentang Perkoperasian.
2. Koperasi Unit Desa (KUD) adalah koperasi di wilayah pedesaan yang bergerak dalam penyediaan kebutuhan masyarakat yang berkaitan dengan kegiatan pertanian.
3. Koperasi Pegawai Republik Indonesia (KPRI) adalah koperasi yang didirikan oleh pegawai negeri serta dikelola untuk kepentingan pegawai negeri.
4. Koperasi Karyawan (KOPKAR) adalah koperasi yang berada di sebuah perusahaan tertentu. Anggota dari koperasi ini adalah para karyawan dari koperasi tersebut.
5. Koperasi Pasar (KOPPAS) adalah koperasi yang anggotanya terdiri dari para pedagang pasar. bentuk koperasi ini dapat berupa koperasi simpan pinjam yang menyediakan pinjaman modal bagi para pedagang.

TECHNICAL NOTES

1. *The cooperative is a business organization owned and operated by the individual for the common interest. Cooperatives bases its activities on the principle of people's economic movement based on Undang Undang no. 25 tahun 1992 about cooperatives.*
2. *Village Unit Cooperatives (KUD) are cooperatives in rural areas that are engaged in providing community needs related to agricultural activities.*
3. *The Republic of Indonesia Employees Cooperative (KPRI) is a cooperative established by civil servants and managed for the benefit of civil servants.*
4. *Employee Cooperatives (KOPKAR) are cooperatives located in a particular company. Member of this cooperative are the employees of the cooperative.*
5. *Market Cooperatives (KOPPAS) are cooperatives whose members consist of market traders. this form of cooperative can be a savings and loan cooperative that provides capital loans to traders.*

6. Tabungan adalah suatu simpanan uang yang berasal dari pendapatan yang tidak digunakan untuk keperluan sehari-hari maupun kepentingan lainnya. Simpanan uang dapat digunakan dan diambil kapan saja tanpa terikat oleh perjanjian dan waktu.
 7. Tabungan konvensional adalah tabungan yang paling umum, biasanya nasabah dari tabungan yang diberikan fasilitas buku tabungan, kartu debit dan layanan banking baik itu sms banking, mobile banking atau internet banking.
 8. Giro adalah simpanan pihak ketiga yang penarikan dananya dapat dilakukan sewaktu-waktu dengan syarat menerbitkan cek dan bilyet giro.
 9. Deposito adalah produk bank sejenis tabungan, dimana uang yang disetorkan dalam deposito berjangka tidak boleh ditarik nasabah dan baru bisa dicairkan sesuai dengan tanggal jatuh temponya.
6. *Saving is a deposit of money that comes from income that is not used for daily needs or other interests. Savings of money can be used and taken at any time without being bound by agreement and time.*
 7. *Conventional saving is the most common savings, usually from savings customers who are provided with savings books, debit cards and banking services be it sms banking, mobile banking or internet banking.*
 8. *Cheque is third party deposits with a withdrawal of funds that can be made at any time on condition that they issue checks and demand deposits.*
 9. *Deposits is saving bank-type products, in which money deposited in time deposits cannot be withdrawn by customers and can only be disbursed according to the maturity date.*

ULASAN**DESCRIPTION**

Pada tahun 2022, koperasi yang paling banyak di Kabupaten Sintang terdapat di Kecamatan Sintang, yaitu sebanyak 127 koperasi yang didominasi oleh koperasi kredit atau *Credit Union* yang biasa disingkat CU, yaitu sebuah lembaga keuangan yang bergerak di bidang simpan pinjam yang dimiliki dan dikelola oleh anggotanya, dan yang bertujuan untuk menyejahterakan anggotanya sendiri. Sedangkan kecamatan yang memiliki koperasi paling sedikit adalah Kecamatan Ambalau, yaitu sebanyak 6 koperasi.

Jumlah Koperasi Non-KUD di Kabupaten Sintang lebih banyak dibandingkan Koperasi KUD, yaitu sebanyak 305 Koperasi Non-KUD dan 58 Koperasi KUD.

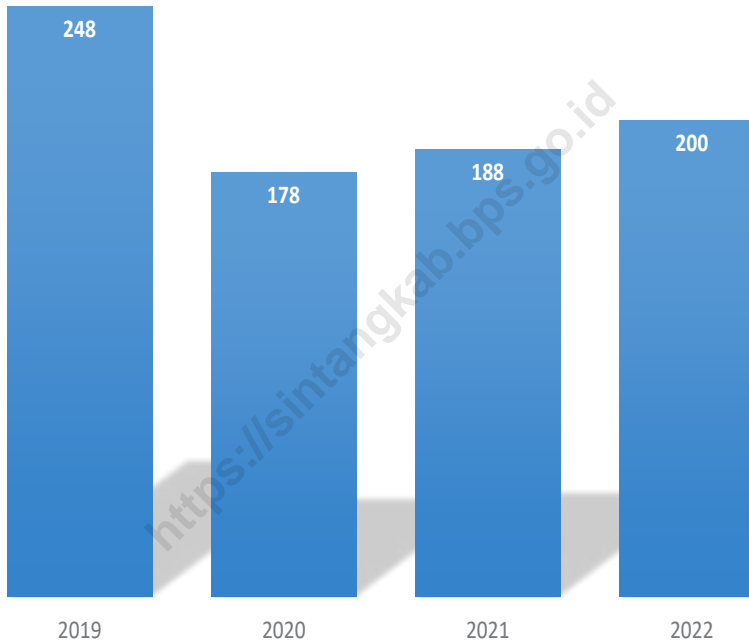
Banyaknya rekening tabungan di Kabupaten Sintang, baik pada bank umum dan BPR pada bulan Desember 2022 adalah sebanyak 5.356 rekening dengan nominal tabungan sebanyak Rp 322 miliar.

In 2022, the largest number of cooperatives in Sintang Regency were in Sintang Subdistrict, as many as 127 cooperatives dominated by Credit Unions, commonly abbreviated as CU, a financial institution engaged in savings and loans owned and managed by its members, and which aims to improve the welfare of its own members. While the sub-districts that have the fewest cooperatives are Ambalau Subdistricts, which are 6 cooperatives.

The number of non-KUD cooperatives in Sintang district is higher than KUD cooperatives, which is 305 non-KUD cooperatives and 58 KUD cooperatives.

The number of savings accounts in Sintang Regency, both in commercial banks and BPRs in November 2022 was 5,356 accounts with a nominal savings of Rp 322 billion.

Gambar 9.1 Jumlah Koperasi Aktif di Kabupaten Sintang, 2019-2022
Figures **Number of Active Cooperative in Sintang Regency, 2019-2022**



Sumber/Source :

Dinas Perindustrian Perdagangan Koperasi dan UKM Kab. Sintang

Tabel 9.1 Jumlah Koperasi Aktif Menurut Kecamatan di Kabupaten Sintang, 2019–2022
Number of Active Cooperative by Subdistrict in Sintang Regency, 2019–2022

Kecamatan Subdistrict	2019	2020	2021	2022
(1)	(2)	(3)	(4)	(5)
Serawai	10	3	3	3
Ambalau	2	3	3	3
Kayan Hulu	4	1	1	1
Sepauk	14	12	12	12
Tempunak	12	10	10	10
Sungai Tebelian	31	20	25	27
Sintang	112	52	52	59
Dedai	8	3	3	3
Kayan Hilir	9	7	7	7
Kelam Permai	8	6	7	8
Binjai Hulu	15	11	12	12
Ketungau Hilir	26	18	19	19
Ketungau Tengah	10	7	8	9
Ketungau Hulu	23	25	26	27
Kabupaten Sintang	248	178	188	200

Catatan/Note: ...

Sumber/Source: Dinas Perindustrian Perdagangan Koperasi dan UKM Kab. Sintang

Tabel
Table 9.2**Jumlah Koperasi Menurut Jenis Koperasi dan Kecamatan di Kabupaten Sintang, 2022**
Number of Cooperative by Kind of Cooperative and Subdistrict in Sintang Regency 2022

Kecamatan Subdistrict	Jenis Koperasi/ Kind of Cooperative				Jumlah Total
	KUD	KPRI	KOPKAR	Lainnya Other	
(1)	(2)	(3)	(4)	(6)	(7)
Serawai	2	1	-	9	12
Ambalau	2	-	-	4	6
Kayan Hulu	3	-	-	4	7
Sepauk	5	-	-	15	20
Tempunak	3	1	-	13	16
Sungai Tebelian	10	1	-	32	43
Sintang	3	11	15	98	127
Dedai	6	-	-	7	13
Kayan Hilir	7	-	1	4	12
Kelam Permai	6	-	-	10	16
Binjai Hulu	5	1	-	13	19
Ketungau Hilir	3	-	-	24	27
Ketungau Tengah	1	-	-	13	14
Ketungau Hulu	2	-	-	29	31
Kabupaten Sintang	58	15	16	275	363

Catatan/Note: ...

Sumber/Source: Dinas Perindustrian Perdagangan Koperasi dan UKM Kab. Sint

Tabel 9.3
Table

Modal, Volume Usaha, SHU, dan Aset Koperasi Menurut Kecamatan di Kabupaten Sintang (ribuan rupiah), 2022
Working Capital, Business Volume, SHU, and Cooperative Assets by District in Sintang Regency (thousand rupiahs), 2022

Kecamatan	Modal Sendiri	Modal Luar	Volume Usaha	SHU	Aset
(1)	(2)	(3)	(4)	(5)	(6)
Serawai	1.664.644	85.837.144	660.726	71.291	87.501.788
Ambalau	6.693.535	60.272.390	24.794.310	-	66.965.925
Kayan Hulu	134.176	53.203	29.890	8.167	187.379
Sepauk	2.288.836	267.153.331	25.830.666	259.278	269.442.167
Tempunak	2.720.950	8.917.568	3.928.568	764.901	11.638.518
Sungai Tebelian	36.002.975	70.811.364	77.854.003	9.159.366	106.814.339
Sintang	415.990.985	406.545.713	398.595.593	4.896.429	822.536.698
Dedai	1.310.523	386.234	237.060	154.647	1.696.757
Kayan Hilir	95.410	10.905.701	5.435.142	52.860	11.001.111
Kelam Permai	11.046.312	71.250.850	36.969.831	1.114.572	82.297.162
Binjai Hulu	12.829.540	18.699.536	33.804.554	3.069.050	31.529.076
Ketungau Hilir	1.238.303	101.941.925	64.406.526	2.868.597	103.180.228
Ketungau Tengah	644.352	68.178.164	26.405.092	107.449	68.822.516
Ketungau Hulu	330.972	343.471	11.342.903	1.830.275	674.443
Kabupaten Sintang	492.991.513	1.171.296.594	698.951.961	22.526.607	1.664.288.107

Catatan/Note: ...

Sumber/Source: Dinas Perindustrian Perdagangan Koperasi dan UKM Kab. Sintang

Tabel 9.4
Table**Posisi Tabungan dan Penabung Pada Bank Umum dan BPR di Kabupaten Sintang (jutaan rupiah), 2022**
Nominal of Saving in Commercial Bank and Rural Bank in Sintang Regency (million rupiahs), 2022

Bulan Month	Jumlah Bilyet	Nominal (Juta Rp) Nominal (Miliom Rp)
(1)	(2)	(3)
Januari / January	590 448	2 197 463
Februari / February	592 684	2 156 761
Maret / March	598 291	2 201 606
April / April	599 675	2 261 412
Mei / May	601 038	2 229 879
Juni / June	596 710	2 211 313
Juli / July	607 124	2 190 043
Agustus / August	612 907	2 133 808
September / September	617 716	2 118 050
Oktober / October	637 289	2 089 647
November / November	642 650	2 138 602
Desember /December	657 848	2 425 838

Catatan/Note:

Sumber/Source: Bank Indonesia Prov. Kalbar

Tabel 9.5
Table**Posisi Dana Simpanan Giro Pada Bank Umum Dan BPR di Kabupaten Sintang (jutaan rupiah), 2022**
Nominal of Cheque in Commercial Bank and Rural Bank in Sintang Regency (million rupiahs), 2022

Bulan Month	Rekening (Satuan) Account (Number)	Nominal (Juta Rp) Nominal (Miliom Rp)
(1)	(2)	(3)
Januari / January	4 466	328 456
Februari / February	4 492	451 732
Maret / March	4 958	498 929
April / April	4 975	406 940
Mei / May	4 987	368 369
Juni / June	5 215	547 993
Juli / July	5 585	479 432
Agustus / August	5 614	483 365
September / September	5 650	484 489
Oktober / October	5 450	507 350
November / November	5 185	439 950
Desember /December	5 356	322 642

Catatan/Note:

Sumber/Source: Bank Indonesia Prov. Kalbar

Tabel
Table 9.6

Posisi Dana Simpanan Berjangka (Deposito) Pada Bank Umum Dan BPR di Kabupaten Sintang (jutaan rupiah), 2022
Nominal of Time Deposit in Commercial Bank and Rural Bank in Sintang Regency (million rupiahs), 2022

Bulan Month	Jumlah Bilyet (Satuan) Bilyet (Number)	Nominal (Juta Rp) Nominal (Miliom Rp)
(1)	(2)	(3)
Januari / January	1 873	506 158
Februari / February	1 844	528 190
Maret / March	1 842	524 513
April / April	1 852	527 877
Mei / May	1 808	526 783
Juni / June	1 807	521 356
Juli / July	1 807	518 679
Agustus / August	1 802	527 871
September / September	1 789	522 044
Oktober / October	1 796	525 621
November / November	1 823	513 352
Desember / December	1 926	521 198

Catatan/Note:

Sumber/Source: Bank Indonesia Prov. Kalbar

Tabel 9.7
Table

Posisi Kredit ke Pihak Ketiga yang Diberikan Menurut Jenis Kredit Berdasarkan Lokasi Proyek di Kabupaten Sintang (jutaan rupiah), 2022
Outstanding of Bank Credits by Type of Credit and Project Location in Sintang Regency (million rupiahs), 2022

Bulan Month	Jenis Kredit/ Type of Credit			Jumlah Total
	Modal Kerja Working Capital	Investasi Investment	Konsumsi Consumption	
(1)	(2)	(3)	(4)	(5)
Januari / January	2 845 724	4 685 068	1 717 512	9 248 303
Februari / February	2 769 710	4 670 388	1 752 654	9 192 753
Maret / March	3 299 546	4 578 449	1 797 369	9 675 363
April / April	3 319 703	4 577 886	1 842 670	9 740 258
Mei / May	3 272 317	4 566 141	1 853 323	9 691 781
Juni / June	3 288 229	4 479 591	1 898 125	9 665 945
Juli / July	3 055 360	4 063 022	1 922 142	9 040 524
Agustus / August	2 430 020	4 475 167	1 945 131	8 850 318
September / September	2 929 001	3 927 791	1 963 031	8 819 823
Oktober / October	2 943 856	3 988 123	1 977 004	8 908 983
November / November	2 488 506	4 414 614	1 999 560	8 902 680
Desember /December	2 478 448	4 303 558	2 028 395	8 810 400

Catatan/Note:

Sumber/Source: Bank Indonesia Prov. Kalbar

Tabel 9.8
Table

Posisi Kredit Usaha Mikro, Kecil, dan Menengah (UMKM) yang Diberikan Menurut Jenis Kredit Berdasarkan Lokasi Proyek di Kabupaten Sintang (jutaan rupiah), 2022
Outstanding of Micro, Small, and Medium Enterprise (UMKM) Bank Credits by Type of Credit and Project Location in Sintang Regency (million rupiahs), 2022

Bulan Month	Jenis Kredit/ Type of Credit			Jumlah Total
	Modal Kerja Working Capital	Investasi Investment	Tidak Teridentifikasi Unidentified	
(1)	(2)	(3)	(4)	(5)
Januari / January	1 208 985	907 485	-	2 116 470
Februari / February	1 213 051	913 122	-	2 126 174
Maret / March	1 250 725	922 088	-	2 172 812
April / April	1 257 207	905 318	-	2 162 525
Mei / May	1 264 616	903 937	-	2 168 553
Juni / June	1 298 788	883 067	-	2 181 855
Juli / July	1 759 170	401 660	-	2 160 830
Agustus / August	1 319 384	853 300	-	2 172 684
September / September	1 799 480	396 147	-	2 195 627
Oktober / October	1 821 267	401 973	-	2 223 241
November / November	1 369 913	832 366	-	2 202 278
Desember /December	1 372 566	829 764	-	2 202 330

Catatan/Note:

Sumber/Source: Bank Indonesia Prov. Kalbar

Tabel 9.9
Table

Posisi Kredit Usaha Mikro, Kecil, dan Menengah (UMKM) yang Diberikan Menurut Kriteria Usaha Berdasarkan Lokasi Proyek di Kabupaten Sintang (jutaan rupiah), 2022
Outstanding of Micro, Small, and Medium Enterprise (UMKM) Bank Credits by Criteria and Project Location in Sintang Regency (million rupiahs), 2022

Bulan Month	Kriteria Usaha/ Criteria			
	Mikro Micro	Kecil Small	Menengah Medium	Jumlah Total
(1)	(2)	(3)	(4)	(5)
Januari / January	476 491	891 860	748 119	2 116 470
Februari / February	487 908	896 599	741 667	2 126 174
Maret / March	502 228	921 106	749 479	2 172 812
April / April	510 108	920 080	732 337	2 162 525
Mei / May	512 207	926 385	729 962	2 168 553
Juni / June	523 473	948 199	710 182	2 181 855
Juli / July	527 391	937 841	695 598	2 160 830
Agustus / August	526 267	952 493	693 924	2 172 684
September / September	555 034	960 750	679 843	2 195 627
Oktober / October	560 866	983 067	679 307	2 223 241
November / November	572 356	978 955	650 968	2 202 278
Desember / December	579 314	1 008 244	614 772	2 202 330

Catatan/Note:

Sumber/Source: Bank Indonesia Prov. Kalbar

Tabel 9.10 **Posisi Aktiva Pada Bank Umum Dan BPR di Kabupaten Sintang (jutaan rupiah), 2022**
Table **Assets in Commercial Bank and Rural Bank in Sintang Regency (million rupiahs), 2022**

Bulan Month	Jumlah Bilyet (Satuan) Bilyet (Number)
(1)	(2)
Januari / January	3 699 133
Februari / February	3 835 386
Maret / March	4 018 844
April / April	4 040 439
Mei / May	3 950 997
Juni / June	4 176 901
Juli / July	4 070 104
Agustus / August	4 077 990
September / September	4 059 155
Oktober / October	4 098 366
November / November	4 066 472
Desember / December	4 065 127

Catatan/Note:

Sumber/Source: Bank Indonesia Prov. Kalbar

Tabel 9.11
Table

Indeks Harga Konsumen per Bulan Menurut Kelompok Pengeluaran (2018=100) di Kabupaten Sintang, 2022
Consumer Price Index per Month by Expenditure Group (2018=100) in Sintang Regency, 2022

Bulan Month	Makanan, Minuman dan Tembakau Food, Beverages and Tobacco	Pakaian dan Alas Kaki Clothing and Footwear	Perumahan, Air, Listrik, dan Bahan Bakar Rumah Tangga Housing, Water, Electricity, and Household Fuels
(1)	(2)	(3)	(4)
Januari/January	118,93	111,88	106,72
Februari/February	119,37	111,96	107,27
Maret/March	120,65	112,07	108,71
April/April	125,10	111,86	109,06
Mei/May	127,74	111,86	109,39
Juni/June	128,68	111,86	109,91
Juli/July	128,59	111,86	110,73
Agustus/August	125	111,86	111,8
September/September	126,14	111,86	112,13
Oktober/October	125,71	111,86	112,72
November/November	125,87	111,87	112,80
Desember/December	126,84	111,87	112,68

Lanjutan Tabel/Continued Table 9.11

Bulan Month	Perlengkapan, Peralatan, dan Pemeliharaan Rutin Rumah Tangga Furnishing, Household Equipment and Routine Household Maintenance	Kesehatan Health	Transportasi Transport
(1)	(5)	(6)	(7)
Januari/January	109,59	138,64	121,19
Februari/February	110,13	138,98	120,80
Maret/March	110,60	139,06	123,31
April/April	111,93	138,96	123,35
Mei/May	112,03	139,09	123,35
Juni/June	112,05	139,97	126,41
Juli/July	112,30	140,01	127,29
Agustus/August	112,42	140,55	126,98
September/September	112,67	140,82	138,56
Oktober/October	112,70	141,07	139,37
November/November	112,71	141,11	139,36
Desember/December	113,19	142,21	139,49

Lanjutan Tabel/Continued Table 9.11

Bulan Month	Informasi, Komunikasi, dan Jasa Keuangan Information, Communication and Financial Services	Rekreasi, Olahraga, dan Budaya Recreation, Sport, and Culture	Pendidikan Education
(1)	(8)	(9)	(10)
Januari/January	105,35	133,88	104,61
Februari/February	105,35	133,88	104,61
Maret/March	105,38	133,88	104,61
April/April	105,17	133,88	104,61
Mei/May	105,12	133,97	104,61
Juni/June	104,92	135,28	104,61
Juli/July	104,95	135,28	104,61
Agustus/August	104,57	135,28	105,74
September/September	104,50	135,28	105,74
Oktober/October	104,41	135,28	105,74
November/November	104,28	135,33	105,74
Desember/December	104,23	135,33	105,74

Lanjutan Tabel/*Continued Table* 9.11

Bulan Month	Penyediaan Makanan dan Minuman/Restoran Food and Beverage Services/Restaurant	Perawatan Pribadi dan Jasa Lainnya Personal Care and Other Services	Umum General
(1)	(11)	(12)	(13)
Januari/January	114,87	120,77	115,35
Februari/February	114,87	122,51	115,72
Maret/March	114,87	122,63	116,74
April/April	114,87	123,51	118,59
Mei/May	114,87	123,70	119,86
Juni/June	114,87	123,89	120,45
Juli/July	114,87	124,52	120,70
Agustus/August	114,87	124,95	119,54
September/September	115,03	124,80	121,18
Oktober/October	115,03	124,70	121,19
November/November	115,03	125,59	121,31
Desember/December	115,03	126,86	121,80


Catatan/Note: ...

Sumber/Source: BPS, Survei Harga Konsumen/BPS-Statistics Indonesia, Consumer Price Survey

Rata-rata pengeluaran per kapita sebulan di Kabupaten Sintang, 2022

*Monthly Average Expenditure per Capita
in Sintang Regency, 2022*

1.274.550
Rupiah



PENJELASAN TEKNIS

1. Kegiatan pengumpulan data sosial dan ekonomi yang dilaksanakan secara rutin oleh BPS melalui Survei Sosial Ekonomi nasional (Susenas).
2. Sejak tahun 2011 sampai dengan 2014, pengumpulan data Susenas konsumsi pengeluaran rumah tangga dilaksanakan secara triwulanan. Mulai tahun 2015 pengumpulan data Susenas dilaksanakan dua kali dalam setahun, yaitu pada Maret dan September.
3. Data konsumsi/pengeluaran yang dikumpulkan pada Susenas Maret dibagi menjadi dua kelompok, yaitu makanan dan bukan makanan. Jumlah komoditi makanan sebanyak 112 komoditi. Pengumpulan data kelompok makanan meliputi banyaknya komoditi yang dikonsumsi beserta nilai pengeluarannya.
4. Pengumpulan data pada sebagian besar kelompok bukan makanan hanya mencakup nilai pengeluaran barang yang dikonsumsi, kecuali beberapa jenis barang tertentu juga dikumpulkan kuantitasnya, seperti listrik, air, gas, dan bahan bakar minyak (BBM).

TECHNICAL NOTES

1. *Socioeconomic data collection activities are carried out regularly by the BPS -Statistics Indonesia through the National Socioeconomic Survey (Susenas).*
2. *Since 2011 to 2014, Susenas data collection of household consumption/expenditures was conducted quarterly. Starting in 2015, collecting of data Susenas carry out twice a year, in March and September.*
3. *The consumption/expenditure data collected in March Susenas are divided into two groups, namely food and non-food. The number of food commodity are 112 commodities. The food group data collection includes quantity and value of commodities consumed.*
4. *Data collection on mostly non food groups cover only the value of expenditures consumed except for certain commodities can also collected its quantity, such as the use of electricity, water, gas, and fuel oil (BBM).*

5. Referensi waktu survei yang digunakan adalah selama seminggu terakhir untuk konsumsi makanan dan sebulan atau setahun terakhir untuk konsumsi bukan makanan.
 6. Pengeluaran rata-rata per kapita adalah biaya yang dikeluarkan untuk konsumsi semua anggota rumah tangga selama sebulan baik yang berasal dari pembelian, pemberian maupun produksi sendiri dibagi dengan banyaknya anggota rumah.
5. *The survey time reference period is previous week before enumeration date for food consumption and last month or Last year for non food consumption.*
 6. *Per capita Average Expenditure is the cost spent for all household members consumption during the month, whether from purchasing, giving or own production, divided by the number of household members in the household.*

<https://sintangkab.bps.go.id>

ULASAN

Berdasarkan hasil Survei Sosial Ekonomi Nasional (SUSENAS) pada Maret 2022, jika dilihat dari jenis pengeluarannya, penduduk Kabupaten Sintang lebih banyak memiliki pengeluaran makanan dibandingkan pengeluaran non makanan, yaitu 53,68 persen pengeluaran untuk makanan dan 46,32 persen untuk pengeluaran non makanan.

Untuk pengeluaran makanan, komoditas yang paling besar persentasenya adalah makanan dan minuman jadi, yaitu sebesar 10,26 persen, kemudian disusul dengan padi-padian yaitu sebesar 7,82 persen. Sedangkan untuk pengeluaran non makanan, komoditas yang paling besar persentasenya adalah perumahan dan fasilitas rumah tangga.

DESCRIPTION

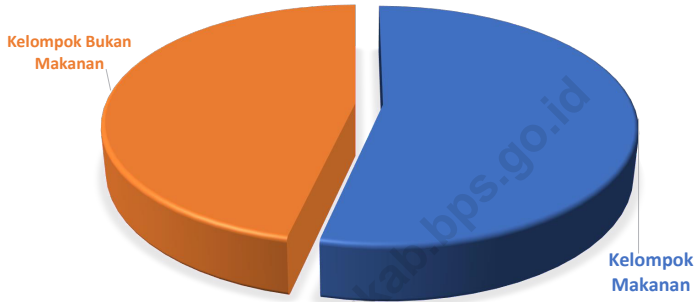
Based on the results of the National Socio-Economic Survey (SUSENAS) in March 2022, from the type of expenditure, Sintang Regency residents have more food expenditure than non-food expenditure, which is 53.68 percent of expenditure for food and 46.32 percent for non-food expenditure.

For food expenditure, the commodity with the highest percentage is processed food and beverages, which is 10.26 percent, then followed by grains, which is 7.82 percent. As for non-food expenditure, the commodity with the highest percentage is housing and household facilities.

<https://sintangkab.bps.go.id>

Gambar 10.1
Figures

Persentase Pengeluaran Per Kapita Sebulan Menurut Kelompok Komoditas di Kabupaten Sintang (Rp), 2022
Percentage of Population by Per Capita Spending Group for a Month in Sintang Regency (Rp), 2022



Sumber/Source : BPS, Survei Sosial Ekonomi Nasional (Susenas) Maret 2021 dan Maret 2022/BPS-Statistics Indonesia, National Socioeconomic Survey

Tabel
Table 10.1**Rata-rata Pengeluaran per Kapita Sebulan Menurut Kelompok Komoditas (rupiah) di Kabupaten Sintang, 2021 dan 2022**
Monthly Average Expenditure per Capita by Commodity Group (rupiahs) in Sintang Regency 2021 and 2022

Kelompok Komoditas/Commodity Group	2021	2022
(1)	(2)	(3)
Makanan/Food		
Padi-padian/ <i>Cereals</i>	92 153	99 611
Umbi-umbian/ <i>Tubers</i>	5 310	6 162
Ikan/udang/cumi/kerang/ <i>Fish/shrimp/common squid/shells</i>	81 167	86 161
Daging/ <i>Meat</i>	43 013	54 475
Telur dan susu/ <i>Eggs and milk</i>	30 934	32 907
Sayur-sayuran/ <i>Vegetables</i>	64 526	70 329
Kacang-kacangan/ <i>Legumes</i>	7 827	8 674
Buah-buahan/ <i>Fruits</i>	15 131	18 774
Minyak dan kelapa/ <i>Oil and coconut</i>	15 541	23 557
Bahan minuman/ <i>Beverage stuffs</i>	24 775	26 749
Bumbu-bumbuan/ <i>Spices</i>	15 199	18 424
Konsumsi lainnya/ <i>Miscellaneous food items</i>	12 879	14 729
Makanan dan minuman jadi/ <i>Prepared food and beverages</i>	102 174	130 772
Rokok/ <i>Cigarettes</i>	92 013	92 848
Jumlah makanan/Total food	602 644	684 172
Bukan makanan/Non-food		
Perumahan dan fasilitas rumah tangga/ <i>Housing and household facilities</i>	290 887	385 449
Aneka komoditas dan jasa/ <i>Goods and services</i>	96 876	98 783
Pakaian, alas kaki, dan tutup kepala/ <i>Clothing, footwear, and headgear</i>	20136	25 949
Komoditas tahan lama/ <i>Durable goods</i>	25 455	30 701
Pajak, pungutan, dan asuransi/ <i>Taxes and insurance</i>	32 731	40 206
Keperluan pesta dan upacara/kenduri/ <i>Parties and ceremonies</i>	2 589	9 291
Jumlah bukan makanan/Total non-food	468 675	590 379
Jumlah/Total	1 071 319	1 274 550

Catatan/Note: ...

Sumber/Source: BPS, Survei Sosial Ekonomi Nasional (Susenas) Maret 2021 dan Maret 2022/BPS-Statistics Indonesia, National Socioeconomic Survey

Tabel 10.2
Table

Persentase Pengeluaran per Kapita Sebulan Menurut Kelompok Komoditas di Kabupaten Sintang, 2021 dan 2022
Percentage of Monthly Expenditure per Capita by Commodity Group in Sintang Regency 2021 and 2022

Kelompok Komoditas/Commodity Group	2021	2022
(1)	(2)	(3)
Makanan/Food		
Padi-padian/ <i>Cereals</i>	8.6	7.82
Umbi-umbian/ <i>Tubers</i>	0.5	0.48
Ikan/udang/cumi/kerang/ <i>Fish/shrimp/common squid/shells</i>	7.58	6.76
Daging/ <i>Meat</i>	4.01	4.27
Telur dan susu/ <i>Eggs and milk</i>	2.89	2.58
Sayur-sayuran/ <i>Vegetables</i>	6.02	5.52
Kacang-kacangan/ <i>Legumes</i>	0.73	0.68
Buah-buahan/ <i>Fruits</i>	1.41	1.47
Minyak dan kelapa/ <i>Oil and coconut</i>	1.45	1.85
Bahan minuman/ <i>Beverage stuffs</i>	2.31	2.10
Bumbu-bumbuan/ <i>Spices</i>	1.42	1.45
Konsumsi lainnya/ <i>Miscellaneous food items</i>	1.20	1.16
Makanan dan minuman jadi/ <i>Prepared food and beverages</i>	9.54	10.26
Rokok/ <i>Cigarettes</i>	8.59	7.28
Jumlah makanan/Total food	56.25	53.68
Bukan makanan/Non-food		
Perumahan dan fasilitas rumah tangga/ <i>Housing and household facilities</i>	27.15	30.24
Aneka komoditas dan jasa/ <i>Goods and services</i>	9.04	7.75
Pakaian, alas kaki, dan tutup kepala/ <i>Clothing, footwear, and headgear</i>	1.88	2.04
Komoditas tahan lama/ <i>Durable goods</i>	2.38	2.41
Pajak, pungutan, dan asuransi/ <i>Taxes and insurance</i>	3.06	3.15
Keperluan pesta dan upacara/kenduri/ <i>Parties and ceremonies</i>	0.24	0.73
Jumlah bukan makanan/Total non-food	43.75	46.32
Jumlah/Total	100	100

Catatan/Note: ...

Sumber/Source: BPS, Survei Sosial Ekonomi Nasional (Susenas) Maret 2021 dan Maret 2022/BPS-Statistics Indonesia, National Socioeconomic Survey

<https://sintangkab.bps.go.id>

**Realisasi Perkembangan Wajib daftar
Perusahaan di Kabupaten Sintang, 2022**

*Realization of Establishment Register
Obligated in Sintang Regency, 2022*

1.958



PENJELASAN TEKNIS

1. Pasar merupakan tempat jual beli barang dengan jumlah penjual lebih dari satu.
2. Kios merupakan sebuah nama alternatif untuk sebuah toko kecil atau warung yang biasanya dibangun di halaman rumah sendiri tanpa adanya lahan khusus.
3. Perseroan Terbatas (PT) adalah suatu badan hukum untuk menjalankan usaha yang memiliki modal terdiri dari saham-saham, yang pemiliknya memiliki bagian sebanyak saham yang dimilikinya.
4. Persekutuan Komanditer (CV) adalah suatu bentuk badan usaha persekutuan yang didirikan oleh seorang atau beberapa orang yang mempercayakan uang atau barang kepada seorang atau beberapa orang yang menjalankan perusahaan dan bertindak sebagai pemimpin untuk mencapai tujuan bersama dengan tingkat keterlibatan yang berbeda-beda di antara anggotanya.
5. Firma (Fa) adalah sebuah bentuk persekutuan untuk menjalankan usaha antara dua orang atau lebih dengan memakai nama bersama. Pemilik firma terdiri dari beberapa orang yang bersekutu dan masing-masing anggota persekutuan menyerahkan kekayaan pribadi sesuai yang tercantum dalam akta pendirian

TECHNICAL NOTES

1. *The market is a place for buying and selling goods with more than one seller.*
2. *Kiosk is an alternative name for a small shop or stall that is usually built in the yard of a person's home without any special space.*
3. *Limited Liability Company (PT) is a legal entity to run a business that has capital consisting of shares, whose owners own as much shares as they own.*
4. *Commanditaire Vennootschap (CV) is a form of partnership business entity established by one or several people who entrust money or goods to one or several people who run the company and act as leaders to achieve common goals with different levels of involvement among its members.*
5. *Firma (Fa) is a form of partnership to run a business between two or more people by using a common name. The owner of the firm consists of several allied people and each member of the alliance borrow the personal wealth as stated in the deed of company establishment.*
6. *An Individual Company is a company or business that is owned by a single owner while an individual entrepreneur is the owner of an individual company*

- perusahaan.
6. Perusahaan Perseorangan adalah suatu perusahaan atau bisnis yang dimiliki oleh pemilik tunggal sedangkan pengusaha perorangan adalah pemilik dari suatu perusahaan perseorangan

<https://sintangkab.bps.go.id>

ULASAN

Sektor perdagangan merupakan sektor yang sangat menunjang dalam kegiatan perekonomian di suatu daerah. Kegiatan perekonomian di Kabupaten Sintang secara kongkrit lebih cenderung didominasi oleh sektor perdagangan, dengan demikian akan mempunyai kontribusi yang signifikan terhadap perkembangan dan kemajuan daerah, sehingga pendapatan daerah dapat meningkat. Sektor ini menjadi sektor yang memberikan kontribusi yang besar bagi PDRB Kabupaten Sintang setelah sektor pertanian.

Jumlah pedagang yang tercatat di Kabupaten Sintang berdasarkan data kepengurusan pada tahun 2022 adalah sebanyak 1209 pedagang. Sementara itu, jumlah perusahaan yang berbadan hukum di Kabupaten Sintang tahun 2022 adalah sebanyak 1958 perusahaan yang terdiri dari 21 PT, 23 Koperasi, 96 CV, 1782 PO, dan 36 Badan Usaha Lainnya.

DESCRIPTION

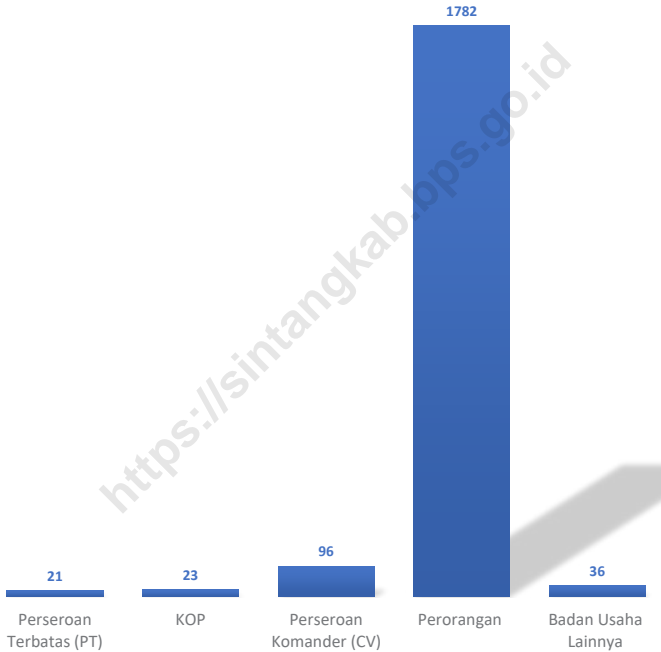
Trade sector is a sector that is supporting the economic activities in an area. Economic activities in Sintang concretely is more likely to be dominated by trade, would thus have a significant contribution to the development and progress of the region, so the region can increase revenue. This sector became the sector that contributes significantly to GDP Sintang after agriculture.

The number of traders registered in Sintang Regency based on management data in 2022 is 1209 traders. Meanwhile, the number of companies incorporated in Sintang Regency in 2022 was 1958 companies consisting of 21 PT, 23 Cooperatives, 96 CV, 1782 PO, and 36 Other Business Entities.

<https://sintangkab.bps.go.id>

Gambar
Figures 11.1

Banyaknya Perusahaan yang Terdaftar di Kabupaten Sintang, 2022
Number of Registered Companies in Sintang Regency, 2022



Sumber/Source : Dinas Penanaman Modal dan Pelayanan Terpadu Satu Pintu Kabupaten Sintang

Tabel
Table 11.1**Jumlah Sarana Perdagangan Menurut Jenisnya di
Kabupaten Sintang, 2019–2022**
**Number of Trading Facilities by Type of Facility in Sintang
Regency, 2019–2022**

Jenis Sarana Perdagangan <i>Type of Trading Facilities</i>	2019	2020	2021	2022
(1)	(2)	(3)	(4)	(5)
Pasar/Market	39	39	39	39
Kios	825	825	826	826
Los	863	863	863	863
Jumlah/Total	1727	1727	1728	1728

Catatan/Note:

Sumber/Source: Dinas Perindustrian, Perdagangan, Koperasi, Usaha Kecil dan Menengah

Tabel 11.2 Jumlah Pedagang Berdasarkan Data Kepengurusan di Kabupaten Sintang, 2019-2022
Number of Trader by Management in Sintang Regency, 2019-2022

Kecamatan	2019	2020	2021	2022
(1)	(2)	(3)	(4)	(5)
Serawai	12	7	3	70
Ambalau	3	19	2	42
Kayan Hulu	3	1	5	31
Sepauk	46	12	8	96
Tempunak	12	1	7	31
Sungai Tebelian	122	28	35	132
Sintang	937	323	238	568
Dedai	7	4	1	37
Kayan Hilir	6	-	7	40
Kelam Permai	23	1	11	65
Binjai Hulu	17	-	1	23
Ketungau Hilir	7	4	3	55
Ketungau Tengah	7	-	11	44
Ketungau Hulu	11	11	2	55
Kab. Sintang	1 213	411	334	1 289

Catatan/Note: *SIUP tidak ada lagi sejak OSS RBA

Sumber/Source: Dinas Penanaman Modal dan Pelayanan Terpadu Satu Pintu Kabupaten Sintang

Tabel 11.3
Table**Realisasi pemasukan dan Penyaluran Beras oleh Dolog Sub Divre Wilayah III Sintang (kg), 2022**
Realization of Interinsular Trade and Distribution of Rice by Dolog Sub Divre III Sintang (kgs), 2022

Bulan	Pemasukan	Pengadaan	Penyaluran				
			Karyawan BULOG	Bansos Rastra	Operasi Pasar	CBP Bencana	Penjualan Komersial
(1)	(2)	(3)	(4)	(5)	(6)	(7)	(8)
Januari	50 000	-	-	-	10 710	-	-
Februari	350 000	7 000	940	-	13 600	-	6 060
Maret	-	5 000	450	-	9 700	-	4 550
April	-	3 000	450	-	8 900	-	2 550
Mei	200 000	3 500	460	-	5 650	-	3 040
Juni	-	8 000	460	-	13 800	-	7 540
Juli	-	9 000	0	-	11 150	-	4 000
Agustus	50 000	9 000	1 010	-	18 500	-	11 020
September	400 000	8 500	530	-	36 450	-	1 970
Oktober	-	204 680	530	-	231 150	100 000	32 970
November	-	223 000	530	-	394 750	-	85 750
Desember	-	131 500	530	-	27 150	3 000	434 790
Sintang	1 050 000	612 180	5 890	-	781 510	103 000	594 240

Catatan/Note: ...

Sumber/Source: Dolog Sub Divre Wilayah III Sintang

Tabel
Table 11.4

Distribusi Bahan Bakar Minyak Menurut Bulan dan Jenis Bahan Bakar (000 Liter), 2022
Distribution of Fuel by Month and Kind of Fuel (000 Litre), 2022

Bulan	Pertalite (JBKP)	BBK Gasoline	Biosolar	BBK Gasoil	Jumlah
(1)	(2)	(3)	(4)	(5)	(6)
Januari	4 283	157	3 295	271	8 006
Februari	3 685	126	3 273	173	7 257
Maret	4 199	186	3 175	219	7 779
April	4 528	88	3 322	384	8 322
Mei	4 450	76	3 282	226	8 034
Juni	4 732	76	3 314	288	8 410
Juli	4 888	71	3 314	280	8 553
Agustus	5 180	69	3 394	197	8 840
September	3 913	58	3 378	196	7 545
Oktober	4 032	51	3 434	153	7 670
November	4 065	59	3 642	169	7 935
Desember	4 789	71	3 842	185	8 887
2022	52 744	1 088	40 665	2 741	97 238

Catatan/Note: Tidak tersedia data premium tahun 2021

Sumber/Source: Pertamina UPMS VI Depot Sintang

Tabel 11.5 **Realisasi Perkembangan Nomor Induk Berusaha (NIB) Berdasarkan Jenis Perusahaan di Kabupaten Sintang, 2018 - 2022**
Realization of Establishment Business Identification Number (NIB) in Sintang Regency, 2018 - 2022

Bentuk Perusahaan	2018	2019	2020	2021	2022
(1)	(2)	(3)	(4)	(5)	(6)
1. Perseroan Terbatas	83	121	13	17	21
2. Koperasi	6	13	10	1	23
3. Persekutuan Komanditer (CV)	62	358	37	32	96
4. Firma (Fa)	-	1	-	1	-
5. Perusahaan Perseorangan	237	539	189	223	1 782
6. Badan Usaha Lainnya	4	7	11	2	36
Jumlah	392	1 039	260	276	1 958

Catatan/Note: ...

Sumber/Source: Dinas Penanaman Modal dan Pelayanan Terpadu Satu Pintu Kabupaten Sintang

Tabel
Table 11.6

**Rekapitulasi Penerbitan Tanda Daftar Perusahaan
Menurut Bentuk Badan Usaha di Kabupaten Sintang, 2022
Realization of Establishment Register Sign in Sintang
Regency, 2022**

Bulan	PT	KOP	CV	PO	Badan Usaha Lainnya	Jumlah
(1)	(2)	(3)	(4)	(6)	(7)	(8)
Januari	-	1	5	55	-	61
Februari	2	1	6	58	2	69
Maret	1	1	7	152	2	163
April	4	2	7	110	2	125
Mei	1	-	4	78	1	84
Juni	2	2	14	136	1	155
Juli	4	2	17	106	4	133
Agustus	3	1	12	129	3	148
September	3	3	8	236	4	254
Oktober	-	4	10	113	3	130
November	-	3	5	542	9	559
Desember	1	3	1	67	5	77
Jumlah	21	23	96	1 782	36	1 958

Catatan/Note: Tidak ada Penerbitan NIB Perusahaan Firma (Fa) pada tahun 2022

Sumber/Source: Dinas Penanaman Modal dan Pelayanan Terpadu Satu Pintu Kabupaten Sintang

<https://sintangkab.bps.go.id>

BAB 12

Chapter 12

Sistem Neraca Regional

System of Regional Accounts

Produk Domestik Regional Bruto (PDRB) Atas Dasar Harga Berlaku Kabupaten Sintang, 2022

Gross of Regional Domestic Product at Current Market Prices in Sintang Regency, 2021



17.330,13

Miliar rupiah



PENJELASAN TEKNIS**TECHNICAL NOTES**

1. Penghitungan statistik neraca nasional mengikuti buku petunjuk yang diterbitkan oleh Perserikatan Bangsa Bangsa (PBB) dikenal sebagai Sistem Neraca Nasional (SNN). SNN adalah rekomendasi internasional tentang bagaimana menyusun ukuran aktivitas ekonomi yang sesuai dengan standar neraca baku yang didasarkan pada prinsip-prinsip ekonomi. Rekomendasi yang dimaksud dinyatakan dalam sekumpulan konsep, definisi klasifikasi, dan aturan neraca yang disepakati secara internasional dalam mengukur indikator tertentu seperti Produk Domestik Bruto (PDB). Salah satu bentuk adaptasi pencatatan statistik nasional adalah melakukan perubahan tahun dasar PDB Indonesia dari tahun 2000 ke 2010. Perubahan tahun dasar PDB dilakukan seiring dengan mengadopsi rekomendasi PBB yang tertuang dalam Sistem Neraca Nasional 2008 (SNA 2008).
2. Untuk menyusun PDRB digunakan 2 pendekatan, yaitu lapangan usaha dan pengeluaran. Keduanya menyajikan komposisi data nilai tambah dirinci menurut sumber kegiatan ekonomi (lapangan usaha) dan menurut komponen penggunaannya. PDRB dari sisi lapangan usaha merupakan

1. *The method used to estimate national accounts statistics is based on the standard guidelines by United Nation known as System of National Accounts (SNA). SNA is the internationally agreed standard set of recommendations on how to compile measures of economic activity in accordance with strict accounting conventions based on economic principles. The recommendations are expressed in term of a set of concepts, definitions, classifications and accounting rules that comprise the internationally agreed standard for measuring indicators such as Gross Domestic Product (GDP). One of the improvement in the national statistical system is to rebase GDP form base year 2000 to 2010 in order to capture current economic condition. It is in line with the United Nations (UN) recommendation on 2008 SNA.*
2. *Compilation of Gross Regional Domestic Product (GRDP) has two approaches have been used, i.e. "production approach" and "expenditure approach". The first approach is to measure value added produced by various kinds of economic activities, while the second approach is to measure final uses of the country's output. In other words, GRDP is the sum of total value added produced by all economic industries (activities) and*

penjumlahan seluruh komponen nilai tambah bruto yang mampu diciptakan oleh sektor-sektor ekonomi atas berbagai aktivitas produksinya. Sedangkan dari sisi pengeluaran menjelaskan tentang penggunaan dari nilai tambah tersebut.

3. PDRB menurut lapangan usaha mengalami perubahan klasifikasi dari 9 lapangan usaha menjadi 17 lapangan usaha. PDR menurut lapangan usaha dirinci menurut total nilai tambah dari seluruh sektor ekonomi yang mencakup lapangan usaha Pertanian, Kehutanan, dan Perikanan; Pertambangan dan Penggalian; Industri Pengolahan; Pengadaan Listrik dan Gas; Pengadaan Air, Pengelolaan Sampah, Limbah dan Daur Ulang; Konstruksi; Perdagangan Besar dan Eceran, Reparasi Mobil dan Sepeda Motor; Transportasi dan Pergudangan; Penyediaan Akomodasi dan Makan Minum; Informasi dan Komunikasi; Jasa Keuangan dan Asuransi; Real Estat; Jasa Perusahaan; Administrasi Pemerintahan, Pertahanan dan Jaminan Sosial Wajib; Jasa Pendidikan; Jasa Kesehatan dan Kegiatan Sosial; dan Jasa lainnya.

the way of using it.

3. *GRDP by industry classification changes from 9 sectors to 17 industries. GRDP by industry is classified by types of economic activities such as Agriculture, Forestry and Fishing; Mining and Quarrying; Manufacturing; Electricity and Gas; Water supply, Sewerage, Waste Management and Remediation Activities; Construction; Wholesale and Retail Trade; Repair of Motor Vehicles and Motorcycles; Transportation and Storage; Accommodation and Food Service Activities; Information and Communication; Financial and Insurance Activities; Real Estate Activities; Business Activities; Public Administration and Defence; Compulsory Social Security; Education; Human Health and Social Work Activities; and Other Services Activities.*

ULASAN

Kemajuan ekonomi yang ditunjukkan oleh peningkatan PDRB (Produk Domestik Regional Bruto) atas dasar harga berlaku dari tahun ke tahun belum menunjukkan perubahan nyata (riil). Di samping karena terjadinya peningkatan produksi secara fisik, juga karena dipengaruhi oleh kenaikan harga atau inflasi. Untuk mengetahui laju pertumbuhan ekonomi secara nyata, pengaruh inflasi harus dihilangkan. Oleh karena itu, PDRB dihitung dengan menggunakan harga konstan sesuai dengan tingkat harga pada suatu tahun dasar yang telah ditetapkan, dalam hal ini tahun dasar yang digunakan adalah tahun 2010. Dengan cara ini maka dapat diperkirakan laju pertumbuhan ekonomi setiap tahun atau selama periode tertentu. Dengan cara ini maka dapat diperkirakan laju pertumbuhan ekonomi setiap tahun atau selama periode tertentu.

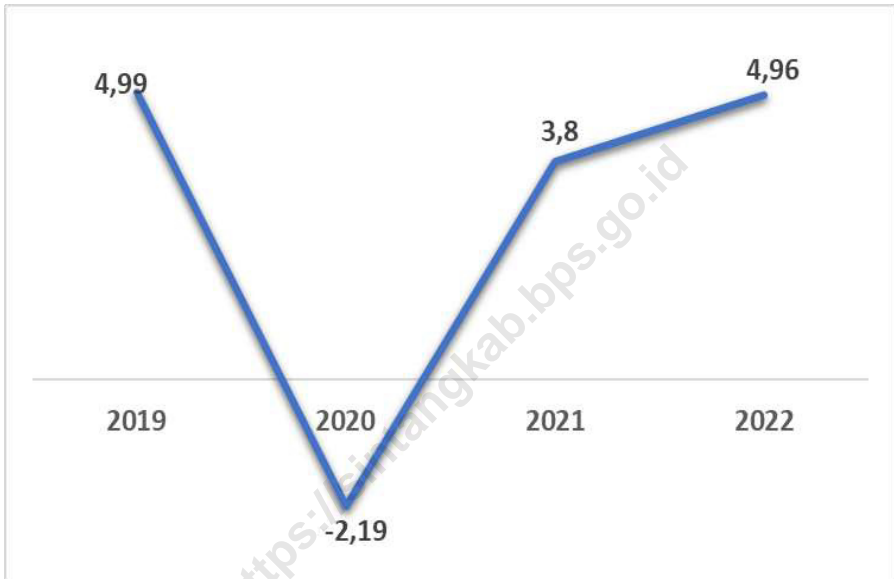
Memasuki tahun 2022, PDRB Kabupaten Sintang atas dasar harga berlaku mencapai 17,33 triliun rupiah atau mengalami peningkatan sebesar 9,1 persen dari tahun sebelumnya. Sedangkan PDRB atas dasar harga konstan 2022 meningkat menjadi 10,22 triliun rupiah dengan laju pertumbuhan ekonomi sebesar 4,96 persen. Laju pertumbuhan ekonomi ini lebih tinggi dibandingkan tahun sebelumnya yang mencapai 3,8 persen.

DESCRIPTION

Economic progress is shown by the increasing of GRDP (Gross Regional Domestic Product) at constant market price year to year which shows a real change (real). That happens is not only because increasing of physical production, but also increasing of market prices or inflation. To determine the real economic growth, the effect of inflation should be eliminated. Therefore, the GRDP calculated using constant prices according to the price level at a predetermined base year, in this case the base year used is 2010. In this way, it can be estimated by economic growth every year or during certain periods.

Entering 2022, the GRDP Sintang at current prices reached 17,33 trillion or an increase of 9,1 percent. While the GRDP at constant prices in 2022 increased to 10,22 trillion and the economic growth is 4,96 percent. Economic growth is faster than the previous year which is 3,8 percent.

Gambar 12.1 Laju Pertumbuhan PDRB Atas Dasar Harga Konstan 2010 Menurut Lapangan Usaha (Persen), 2016-2020
Figures **12.1** **Growth Rate of Gross Regional Domestic Product at 2011 Constant Market Prices by Industry in Sintang Regency (percent), 2019-2022**



Sumber/Source : Badan Pusat Statistik Kabupaten Sintang

Tabel
Table 12.1.

Produk Domestik Regional Bruto Atas Dasar Harga Berlaku Menurut Lapangan Usaha di Kabupaten Sintang (miliar rupiah), 2018–2022
Gross Regional Domestic Product at Current Market Prices by Industry in SintangRegency (billion rupiahs), 2018–2022

Lapangan Usaha/Industry	2018	2019	2020	2021	2022
(1)	(2)	(3)	(4)	(5)	(6)
A Pertanian, Kehutanan, dan Perikanan/ <i>Agriculture, Forestry, and Fishing</i>	2 925,1	3 189,7	3 342,4	3 616,7	4 046,3
B Pertambangan dan Penggalian/ <i>Mining and Quarrying</i>	1 177,5	1 271,1	1 359,9	1 447,7	1 581,6
C Industri Pengolahan/ <i>Manufacturing</i>	1 207,0	1 314,9	1 333,8	1 434,9	1 655,1
D Pengadaan Listrik dan Gas/ <i>Electricity and Gas</i>	2,9	3,3	3,8	3,9	4,2
E Pengadaan Air; Pengelolaan Sampah, Limbah, dan Daur Ulang/ <i>Water Supply; Sewerage, Waste Management, and Remediation Activities</i>	6,6	7,0	7,3	7,8	8,2
F Konstruksi/ <i>Construction</i>	2 057,9	2 318,8	2 306,7	2 553,0	2 716,2
G Perdagangan Besar dan Eceran; Reparasi Mobil dan Sepeda Motor/ <i>Wholesale and Retail Trade; Repair of Motor Vehicles and Motorcycles</i>	2 318,9	2 555,9	2 307,8	2 398,3	2 683,7
H Transportasi dan Pergudangan/ <i>Transportation and Storage</i>	282,6	313,3	315,6	296,6	355,6
I Penyediaan Akomodasi dan Makan Minum/ <i>Accommodation and Food Service Activities</i>	327,3	366,6	308,7	336,3	388,0
J Informasi dan Komunikasi/ <i>Information and Communication</i>	706,5	778,1	839,7	893,4	975,3

Lanjutan Tabel/*Continued Table 12.1*

Lapangan Usaha/Industry		2018	2019	2020	2021	2022
(1)		(2)	(3)	(4)	(5)	(6)
K	Jasa Keuangan dan Asuransi/ <i>Financial and Insurance Activities</i>	358,1	363,0	356,0	383,5	412,6
L	Real Estat/ <i>Real Estate Activities</i>	378,5	408,0	410,7	413,1	427,0
M,N	Jasa Perusahaan/ <i>Business Activities</i>	57,0	61,1	57,9	57,6	61,7
O	Administrasi Pemerintahan, Pertahanan, dan Jaminan Sosial Wajib/ <i>Public Administration and Defence; Compulsory Social Security</i>	573,7	632,3	659,0	672,8	669,5
P	Jasa Pendidikan/ <i>Education</i>	612,7	655,1	596,2	626,2	663,0
Q	Jasa Kesehatan dan Kegiatan Sosial/ <i>Human Health and Social Work Activities</i>	301,6	336,0	425,6	529,5	593,4
R,S,T,U	Jasa Lainnya/ <i>Other Services Activities</i>	96,8	107,5	80,0	78,0	88,6
Produk Domestik Regional Bruto/<i>Gross Regional Domestic Product</i>		13 390,6	14 681,4	14 711,1	15 749,1	17 330,1

Catatan/Note: ...

Sumber/Source: BPS, berbagai sensus, survei dan sumber lain/*BPS-Statistics Indonesia, various census, survey, and other sources*

Tabel
Table 12.2

Produk Domestik Regional Bruto Atas Dasar Harga Konstan 2010 Menurut Lapangan Usaha di Kabupaten Sintang (miliar rupiah), 2018–2022
Gross Regional Domestic Product at 2010 Constant Market Prices by Industry in Sintang Regency/Municipality (billion rupiahs), 2018–2022

Lapangan Usaha/Industry		2018	2019	2020	2021	2022
(1)		(2)	(3)	(4)	(5)	(6)
A	Pertanian, Kehutanan, dan Perikanan/ <i>Agriculture, Forestry, and Fishing</i>	2 309,6	2 446,3	2 512,4	2 590,8	2 702,9
B	Pertambangan dan Penggalian/ <i>Mining and Quarrying</i>	638,4	658,0	683,6	702,4	715,4
C	Industri Pengolahan/ <i>Manufacturing</i>	827,6	870,9	854,0	894,0	990,1
D	Pengadaan Listrik dan Gas/ <i>Electricity and Gas</i>	2,0	2,1	2,4	2,4	2,5
E	Pengadaan Air; Pengelolaan Sampah, Limbah, dan Daur Ulang/ <i>Water Supply; Sewerage, Waste Management, and Remediation Activities</i>	5,5	5,7	6,0	6,3	6,5
F	Konstruksi/ <i>Construction</i>	1 177,5	1 239,6	1 133,5	1 195,2	1 211,7
G	Perdagangan Besar dan Eceran; Reparasi Mobil dan Sepeda Motor/ <i>Wholesale and Retail Trade; Repair of Motor Vehicles and Motorcycles</i>	1 628,5	1 709,9	1 528,5	1 562,4	1 672,2
H	Transportasi dan Pergudangan/ <i>Transportation and Storage</i>	177,7	191,5	175,0	162,5	179,8
I	Penyediaan Akomodasi dan Makan Minum/ <i>Accommodation and Food Service Activities</i>	219,6	236,3	191,9	207,0	224,8
J	Informasi dan Komunikasi/ <i>Information and Communication</i>	598,5	638,3	685,4	721,9	776,1

Lanjutan Tabel/*Continued Table 12.2*

Lapangan Usaha/ <i>Industry</i>		2018	2019	2020	2021	2022
(1)		(2)	(3)	(4)	(5)	(6)
K	Jasa Keuangan dan Asuransi/ <i>Financial and Insurance Activities</i>	278,3	271,0	267,6	279,1	278,8
L	Real Estat/ <i>Real Estate Activities</i>	249,6	255,6	257,2	261,8	267,8
M,N	Jasa Perusahaan/ <i>Business Activities</i>	38,3	39,5	37,8	37,9	39,7
O	Administrasi Pemerintahan, Pertahanan, dan Jaminan Sosial Wajib/ <i>Public Administration and Defence; Compulsory Social Security</i>	294,0	308,6	311,9	305,8	298,1
P	Jasa Pendidikan/ <i>Education</i>	411,8	423,5	395,6	403,7	413,3
Q	Jasa Kesehatan dan Kegiatan Sosial/ <i>Human Health and Social Work Activities</i>	205,1	217,2	273,7	339,0	370,8
R,S,T,U	Jasa Lainnya/ <i>Other Services Activities</i>	68,9	72,1	59,3	59,9	64,4
Produk Domestik Regional Bruto/<i>Gross Regional Domestic Product</i>		9 130,7	9 586,1	9 375,7	9 732,0	10 215,0

Catatan/*Note*: ...Sumber/*Source*: BPS, berbagai sensus, survei dan sumber lain/*BPS-Statistics Indonesia, various census, survey, and other sources*

Tabel
Table 12.3

Distribusi Persentase Produk Domestik Regional Bruto Atas Dasar Harga Berlaku Menurut Lapangan Usaha di Kabupaten Sintang, 2018–2022
Percentage Distribution of Gross Regional Domestic Product at Current Market Prices by Industry in Sintang Regency, 2018–2022

Lapangan Usaha/ <i>Industry</i>	2018	2019	2020	2021	2022
(1)	(2)	(3)	(4)	(5)	(6)
A Pertanian, Kehutanan, dan Perikanan/ <i>Agriculture, Forestry, and Fishing</i>	21,84	21,73	22,72	22,96	23,35
B Pertambangan dan Penggalian/ <i>Mining and Quarrying</i>	8,79	8,66	9,24	9,19	9,13
C Industri Pengolahan/ <i>Manufacturing</i>	9,01	8,96	9,07	9,11	9,55
D Pengadaan Listrik dan Gas/ <i>Electricity and Gas</i>	0,02	0,02	0,03	0,02	0,02
E Pengadaan Air; Pengelolaan Sampah, Limbah, dan Daur Ulang/ <i>Water Supply; Sewerage, Waste Management, and Remediation Activities</i>	0,05	0,05	0,05	0,05	0,05
F Konstruksi/ <i>Construction</i>	15,37	15,79	15,68	16,21	15,67
G Perdagangan Besar dan Eceran; Reparasi Mobil dan Sepeda Motor/ <i>Wholesale and Retail Trade; Repair of Motor Vehicles and Motorcycles</i>	17,32	17,41	15,69	15,23	15,49
H Transportasi dan Pergudangan/ <i>Transportation and Storage</i>	2,11	2,13	2,15	1,88	2,05
I Penyediaan Akomodasi dan Makan Minum/ <i>Accommodation and Food Service Activities</i>	2,44	2,50	2,10	2,14	2,24
J Informasi dan Komunikasi/ <i>Information and Communication</i>	5,28	5,30	5,71	5,67	5,63
K Jasa Keuangan dan Asuransi/ <i>Financial and Insurance Activities</i>	2,67	2,47	2,42	2,43	2,38

Lanjutan Tabel/*Continued Table* 12.3

Lapangan Usaha/ <i>Industry</i>		2018	2019	2020	2021	2022
(1)		(2)	(3)	(4)	(5)	(6)
L	Real Estat/ <i>Real Estate Activities</i>	2,83	2,78	2,79	2,62	2,46
M,N	Jasa Perusahaan/ <i>Business Activities</i>	0,43	0,42	0,39	0,37	0,36
O	Administrasi Pemerintahan, Pertahanan, dan Jaminan Sosial Wajib/ <i>Public Administration and Defence; Compulsory Social Security</i>	4,28	4,31	4,48	4,27	3,86
P	Jasa Pendidikan/ <i>Education</i>	4,58	4,46	4,05	3,98	3,83
Q	Jasa Kesehatan dan Kegiatan Sosial/ <i>Human Health and Social Work Activities</i>	2,25	2,29	2,89	3,36	3,42
R,S,T,U	Jasa Lainnya/ <i>Other Services Activities</i>	0,72	0,73	0,54	0,50	0,51
Produk Domestik Regional Bruto/<i>Gross Regional Domestic Product</i>		100,00	100,00	100,00	100,00	100,00

Catatan/*Note*: ...Sumber/*Source*: BPS, berbagai sensus, survei dan sumber lain/*BPS-Statistics Indonesia, various census, survey, and other sources*

Tabel
Table 12.4

Laju Pertumbuhan Produk Domestik Regional Bruto Atas Dasar Harga Konstan 2010 Menurut Lapangan Usaha di Kabupaten Sintang (persen), 2019–2022
Growth Rate of Gross Regional Domestic Product at 2010 Constant Market Prices by Industry in Sintang Regency (percent), 2019–2022

Lapangan Usaha/Industry		2019	2020	2021	2022
(1)		(2)	(3)	(4)	(5)
A	Pertanian, Kehutanan, dan Perikanan/ <i>Agriculture, Forestry, and Fishing</i>	5,92	2,70	3,12	4,33
B	Pertambangan dan Penggalian/ <i>Mining and Quarrying</i>	3,06	3,88	2,75	1,86
C	Industri Pengolahan/ <i>Manufacturing</i>	5,23	-1,94	4,68	10,76
D	Pengadaan Listrik dan Gas/ <i>Electricity and Gas</i>	3,89	13,29	1,35	4,24
E	Pengadaan Air; Pengelolaan Sampah, Limbah, dan Daur Ulang/ <i>Water Supply; Sewerage, Waste Management, and Remediation Activities</i>	3,99	3,83	5,00	4,20
F	Konstruksi/ <i>Construction</i>	5,27	-8,56	5,44	1,38
G	Perdagangan Besar dan Eceran; Reparasi Mobil dan Sepeda Motor/ <i>Wholesale and Retail Trade; Repair of Motor Vehicles and Motorcycles</i>	5,00	-10,60	2,21	7,03
H	Transportasi dan Pergudangan/ <i>Transportation and Storage</i>	7,75	-8,61	-7,15	10,65
I	Penyediaan Akomodasi dan Makan Minum/ <i>Accommodation and Food Service Activities</i>	7,64	-18,79	7,85	8,59
J	Informasi dan Komunikasi/ <i>Information and Communication</i>	6,65	7,37	5,33	7,52
K	Jasa Keuangan dan Asuransi/ <i>Financial and Insurance Activities</i>	-2,63	-1,25	4,31	-0,11
L	Real Estat/ <i>Real Estate Activities</i>	2,40	0,66	1,79	2,29

Lanjutan Tabel/*Continued Table 12.4*

Lapangan Usaha/ <i>Industry</i>		2019	2020	2021	2022
(1)		(2)	(3)	(4)	(5)
M,N	Jasa Perusahaan/ <i>Business Activities</i>	3,34	-4,32	0,31	4,64
O	Administrasi Pemerintahan, Pertahanan, dan Jaminan Sosial Wajib/ <i>Public Administration and Defence; Compulsory Social Security</i>	4,97	1,06	-1,94	-2,54
P	Jasa Pendidikan/ <i>Education</i>	2,84	-6,61	2,05	2,38
Q	Jasa Kesehatan dan Kegiatan Sosial/ <i>Human Health and Social Work Activities</i>	5,89	26,01	23,86	9,37
R,S,T,U	Jasa Lainnya/ <i>Other Services Activities</i>	4,68	-17,68	0,88	7,57
Produk Domestik Regional Bruto/<i>Gross Regional Domestic Product</i>		4,99	-2,19	3,80	4,96

Catatan/*Note*: ...Sumber/*Source*: BPS, berbagai sensus, survei dan sumber lain/*BPS-Statistics Indonesia, various census, survey, and other sources*

Tabel
Table 12.5

Produk Domestik Regional Bruto Atas Dasar Harga Berlaku Menurut Jenis Pengeluaran di Kabupaten Sintang (miliar rupiah), 2018–2022
Gross Regional Domestic Product at Current Market Prices by Type of Expenditure in Sintang Regency (billion rupiahs), 2018–2022

Jenis Pengeluaran <i>Type of Expenditure</i>	2018	2019	2020	2021	2022
(1)	(2)	(3)	(4)	(5)	(6)
Pengeluaran Konsumsi Rumah Tangga <i>Household Consumption Expenditure</i>	7 308,98	7 875,78	7 888,18	8 098,31	8 688,09
Pengeluaran Konsumsi LNPRT <i>NPISH Consumption Expenditure</i>	154,50	179,86	181,07	188,02	198,74
Pengeluaran Konsumsi Pemerintah <i>Government Consumption Expenditure</i>	1 758,94	1 973,27	1 986,23	2 097,44	2 110,26
Pembentukan Modal Tetap Bruto <i>Gross Fixed Capital Formation</i>	4 975,23	5 235,80	5 020,54	5 272,68	5 596,99
Perubahan Inventori <i>Changes in Inventories</i>	150,66	306,52	594,27	728,46	1 247,91
Net Ekspor Barang dan Jasa <i>Net Exports of Goods and Services</i>	-957,69	-889,81	-959,22	-635,85	-511,86
Produk Domestik Regional Bruto Gross Regional Domestic Product	13 390,62	14 681,42	14 711,07	15 749,08	17 330,13

Catatan/Note: ...

Sumber/Source: BPS, berbagai sensus, survei dan sumber lain/BPS-Statistics Indonesia, various census, survey, and other sources

Tabel
Table 12.6

Produk Domestik Regional Bruto Atas Dasar Harga Konstan 2010 Menurut Jenis Pengeluaran di Kabupaten Sintang (miliar rupiah), 2018–2022
Gross Regional Domestic Product at 2010 Constant Market Prices by Type of Expenditure in Sintang Regency (billion rupiahs), 2018–2022

Jenis Pengeluaran <i>Type of Expenditure</i>	2018	2019	2020	2021	2022
(1)	(2)	(3)	(4)	(5)	(6)
Pengeluaran Konsumsi Rumah Tangga <i>Household Consumption Expenditure</i>	4 908,14	5 189,11	5 188,48	5 261,33	5 502,73
Pengeluaran Konsumsi LNPRT <i>NPISH Consumption Expenditure</i>	110,36	119,90	117,94	119,54	124,89
Pengeluaran Konsumsi Pemerintah <i>Government Consumption Expenditure</i>	1 130,22	1 204,22	1 183,01	1 189,26	1 147,39
Pembentukan Modal Tetap Bruto <i>Gross Fixed Capital Formation</i>	3 268,90	3 312,43	3 202,87	3 299,60	3 398,95
Perubahan Inventori <i>Changes in Inventories</i>	81,94	124,50	123,20	138,23	148,87
Net Ekspor Barang dan Jasa <i>Net Exports of Goods and Services</i>	-368,84	-364,12	-439,80	-275,97	-107,82
Produk Domestik Regional Bruto Gross Regional Domestic Product	9 130,73	9 586,05	9 375,71	9 731,98	10 215,01

Catatan/Note: ...

Sumber/Source: BPS, berbagai sensus, survei dan sumber lain/BPS-Statistics Indonesia, various census, survey, and other sources

BAB 13
Chapter 13

**Perbandingan antara
kabupaten/kota**
Regency/Municipal Comparison

Indeks Pembangunan Manusia

**Indeks Pembangunan
Manusia Terendah
Terdapat Di Kayong Utara**

63,81

**Tertinggi Terdapat di
Pontianak**

80,48



PENJELASAN TEKNIS

1. Penduduk Indonesia adalah semua orang yang berdomisili di wilayah teritorial Indonesia selama 1 tahun atau Lebih dan atau mereka yang berdomisili kurang dari 1 tahun tetapi bertujuan menetap.
2. Produk Domestik Regional Bruto (PDRB) menggambarkan kemampuan suatu wilayah untuk menciptakan nilai tambah pada suatu waktu tertentu. Untuk menyusun PDRB digunakan 2 pendekatan, yaitu lapangan usaha dan pengeluaran. Keduanya menyajikan komposisi data nilai tambah dirinci menurut sumber kegiatan Ekonomi (lapangan usaha) dan menurut komponen penggunaannya. PDRB dari sisi lapangan usaha merupakan penjumlahan seluruh komponen nilai tambah bruto yang mampu diciptakan oleh sektor-sektor ekonomi atas berbagai aktivitas produksinya. Sedangkan dari sisi pengeluaran menjelaskan tentang penggunaan dari nilai tambah tersebut.

TECHNICAL NOTES

1. *Indonesian population are all people who have been domiciled in the territory of Indonesia for 1 year or more and or who have been domiciled for less than 1 year but intend to settle down.*
2. *Gross Regional Domestic Product (GRDP) illustrates the ability of an area to create added value at any given time. 2 approaches are used to compile the GRDP, namely business and expenditure. Both present the composition of value-added data broken down by source of Economic activity (business field) and by component of its use. GRDP from the business side is the sum of all gross value added components that can be created by economic sectors for their various production activities. While from the expenditure side, it explains about the use of the added value.*

3. Pembangunan manusia adalah sebuah proses pembangunan yang bertujuan agar mampu memiliki lebih banyak pilihan, khususnya dalam pendapatan, kesehatan, dan pendidikan.
 4. Indeks Pembangunan Manusia (IPM) indeks yang digunakan untuk mengukur pembangunan manusia, yang dilihat dari angka harapan hidup, melek huruf, pendidikan dan standar hidup untuk semua negara di seluruh dunia. IPM digunakan untuk mengklasifikasikan apakah sebuah negara adalah negara maju, negara berkembang atau negara terbelakang dan juga untuk mengukur pengaruh dari kebijaksanaan ekonomi terhadap kualitas hidup.
3. *Human development is a development process that aims to be able to have more choices, especially in income, health, and education.*
 4. *The Human Development Index (HDI) index used to measure human development, as seen from life expectancy, literacy, education and living standards for all countries around the world. HDI is used to classify whether a country is a developed country, a developing country or an underdeveloped country and also to measure the effect of economic policies on quality of life.*

ULASAN

Dari 14 kabupaten/kota di Propinsi Kalimantan Barat, Kabupaten Sintang adalah kabupaten ketiga yang luasnya paling besar dibanding seluruh kabupaten yang ada. Luas wilayah Kabupaten Sintang adalah 14,74 persen dari keseluruhan luas Kalimantan Barat.

Pada tahun 2022, kabupaten/kota yang memiliki jumlah penduduk terbanyak di Provinsi Kalimantan Barat adalah Kota Pontianak dengan penduduk sebanyak 669.795 jiwa, sedangkan Kabupaten Kayong Utara memiliki jumlah penduduk paling sedikit yaitu sebanyak 131.104 jiwa.

Laju pertumbuhan PDRB atas dasar harga konstan 2010 di Provinsi Kalimantan Barat mencapai angka 5,07 di tahun 2022. Kabupaten yang memiliki angka laju pertumbuhan PDRB tertinggi adalah Kabupaten Kubu Raya yaitu 5,48.

Indeks Pembangunan Manusia Provinsi Kalimantan Barat pada tahun 2022 mengalami kenaikan menjadi 68,63 dibandingkan dengan tahun sebelumnya yaitu sebesar 67,9. Kabupaten/kota yang memiliki angka IPM tertinggi se-Kalimantan Barat adalah Kota Pontianak dengan angka sebesar 80,48.

DESCRIPTION

Froom all of the 14 regency/ municipality in West Kalimantan Province, Sintang Regency is the third regency which has the largest area compared to all existing regencies. The area of Sintang Regency is 14.74 percent of the total area of West Kalimantan.

In 2022, Pontianak City has the most population in Kalimantan Barat Province with a population of 669,795 people, while Kayong Utara Regency has the least population, which was 131,104 people.

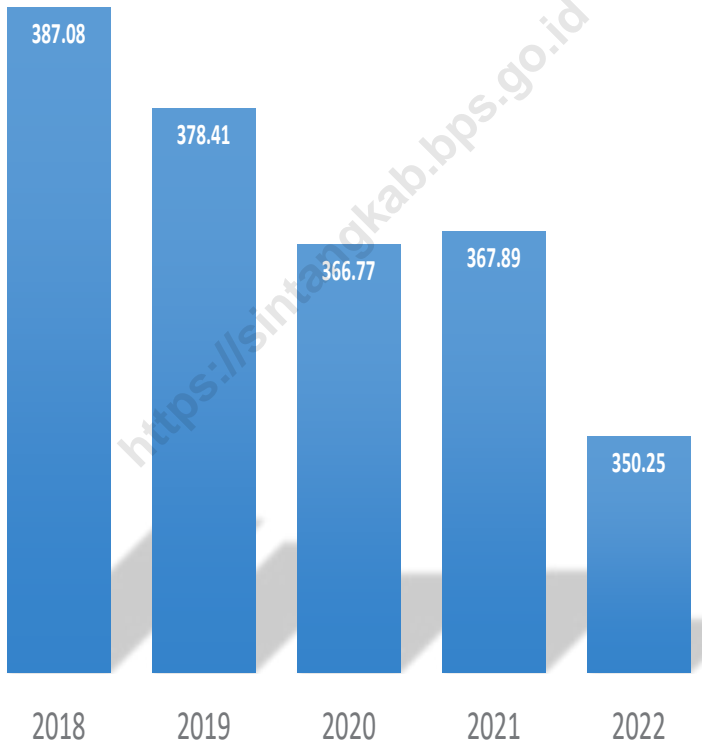
The GRDP growth rate based on constant 2010 prices in West Kalimantan Province reached 5.07 in 2022. The regency that had the highest GRDP growth rate was Kubu Raya, which was 5.48.

The Human Development Index of West Kalimantan Province in 2022 increased to 68.63 compared to the previous year which was 67.9. Regencies / Municipality that have the highest HDI numbers in West Kalimantan are Pontianak City, which was 80.48.

<https://sintangkab.bps.go.id>

Gambar
Figures 13.1

**Jumlah Penduduk Miskin Menurut Kabupaten/Kota di
Provinsi Kalimantan Barat (ribu), 2018–2022**
**Number of Poor Population by Regency/Municipality in
Kalimantan Barat Province (thousand), 2018–2022**



Sumber/Source : Badan Pusat Statistik Provinsi Kalimantan Barat

Tabel 13.1 Jumlah Penduduk Menurut Kabupaten/Kota di Provinsi Kalimantan Barat (ribu), 2018–2022
Population by Regency/Municipality in Kalimantan Barat Province (thousand), 2018–2022

Kabupaten/Kota Regency/Municipality	2018	2019	2020	2021	2022
(1)	(2)	(3)	(4)	(5)	(6)
Kabupaten Sambas	532 609	535 725	629 905	637 811	647 844
Kabupaten Bengkayang	251 320	255 261	286 366	290 943	296 855
Kabupaten Landak	372609	377 305	397 610	401 103	405 396
Kabupaten Mempawah	261 299	264 225	301 560	305 673	310 927
Kabupaten Sanggau	463 995	470 224	484 836	488 527	492 989
Kabupaten Ketapang	504 008	512 783	570 657	579 927	591 917
Kabupaten Sintang	413 369	418 785	421 306	423 674	426 416
Kabupaten Kapuas Hulu	258 984	263 207	252 609	253 740	254 995
Kabupaten Sekadau	199 576	201 578	211 559	212 878	214 429
Kabupaten Melawi	205 298	208 417	228 270	231 242	235 025
Kabupaten Kayong Utara	110 899	112 715	126 571	128 550	131 104
Kabupaten Kubu Raya	570 914	579 331	609 392	615 125	622 217
Kota Pontianak	637 723	646 661	658 685	663 713	669 795
Kota Singkawang	219 061	222 910	235 064	237 891	241 467
Kalimantan Barat	5 001 664	5 001 664	5 069 127	5 414 390	5 541 376

Catatan/Note: ...

Sumber/Source: Badan Pusat Statistik Provinsi Kalimantan Barat

Tabel
Table 13.2

Laju Pertumbuhan Produk Domestik Regional Bruto Atas Dasar Harga Konstan 2010 Menurut Kabupaten/Kota di Provinsi Kalimantan Barat (persen), 2019–2022
Rate of Growth of Gross Regional Domestic Products at 2010 Constant Market Prices by Regency/Municipality in Kalimantan Barat Province (percent), 2019–2022

Kabupaten/Kota Regency/Municipality	2019	2020	2021*	2022**
(1)	(2)	(3)	(4)	(5)
Kabupaten Sambas	4,75	-2,04	4,37	4,64
Kabupaten Bengkayang	5,14	-1,99	4,33	5,45
Kabupaten Landak	4,88	-0,71	4,89	4,65
Kabupaten Mempawah	5,78	0,18	4,10	4,70
Kabupaten Sanggau	3,73	0,71	4,19	4,61
Kabupaten Ketapang	6,58	-0,49	5,23	5,45
Kabupaten Sintang	4,99	-2,19	3,80	4,96
Kabupaten Kapuas Hulu	3,80	-2,43	4,43	4,51
Kabupaten Sekadau	5,44	-0,98	4,31	5,10
Kabupaten Melawi	4,41	-1,11	4,54	4,90
Kabupaten Kayong Utara	4,97	-0,76	4,59	5,03
Kabupaten Kubu Raya	5,68	-2,39	5,18	5,48
Kota Pontianak	4,02	-3,96	4,60	4,98
Kota Singkawang	4,41	-2,51	4,82	5,05
Kalimantan Barat	5,09	-1,82	4,80	5,07

Catatan/Note: *) Angka Sementara / Preliminary figures

**) Angka Sangat Sementara / Very Preliminary figures

Sumber/Source: Badan Pusat Statistik Provinsi Kalimantan Barat

Tabel
Table 13.3

**Jumlah Penduduk Miskin Menurut Kabupaten/Kota di
Provinsi Kalimantan Barat (ribu), 2018–2022**
**Number of Poor Population by Regency/Municipality in
Kalimantan Barat Province (thousand), 2018–2022**

Kabupaten/Kota Regency/Municipality	2018	2019	2020	2021	2022
(1)	(2)	(3)	(4)	(5)	(6)
Kabupaten Sambas	45,48	43,84	41,41	41,49	37,65
Kabupaten Bengkayang	17,94	17,69	17,11	16,92	15,97
Kabupaten Landak	43,73	43,16	42,36	42,01	38,65
Kabupaten Mempawah	14,61	14,02	13,18	13,82	14,3
Kabupaten Sanggau	21,59	21,41	21,16	21,7	21,74
Kabupaten Ketapang	54,86	53,84	53,45	53,04	49,92
Kabupaten Sintang	42,65	40,3	39,19	39,4	36,76
Kabupaten Kapuas Hulu	24,76	25,22	23,93	24,03	23,43
Kabupaten Sekadau	12,29	12,28	11,92	12,69	11,91
Kabupaten Melawi	26,24	25,71	25,34	25,47	24,57
Kabupaten Kayong Utara	11,13	11,21	10,9	10,72	10,52
Kabupaten Kubu Raya	28,86	27,37	25,9	25,47	24,39
Kota Pontianak	31,76	31,46	30,7	30,11	29,61
Kota Singkawang	11,17	10,9	10,23	11,03	10,82
Kalimantan Barat	387,08	378,41	366,77	367,89	350,25

Catatan/Note: ...

Sumber/Source: Badan Pusat Statistik Provinsi Kalimantan Barat

Tabel
Table 13.4**Indeks Pembangunan Manusia Menurut Kabupaten/Kota
di Provinsi Kalimantan Barat 2018–2022**
*Human Development Index by Regency/Municipality in
Kalimantan Barat Province, 2018–2022*

Kabupaten/Kota Regency/Municipality	2018	2019	2020	2021	2022
(1)	(2)	(3)	(4)	(5)	(6)
Kabupaten Sambas	66,61	67,02	67,03	67,1	67,95
Kabupaten Bengkayang	66,85	67,57	67,87	68,04	68,74
Kabupaten Landak	65,45	65,96	65,98	66,21	67,17
Kabupaten Mempawah	64,9	65,5	65,74	66,03	66,94
Kabupaten Sanggau	65,15	65,67	65,77	66,2	66,91
Kabupaten Ketapang	66,41	67,16	67,17	67,43	67,92
Kabupaten Sintang	66,07	66,7	66,88	66,93	67,86
Kabupaten Kapuas Hulu	65,03	65,65	65,69	65,75	66,7
Kabupaten Sekadau	63,69	64,34	64,76	64,93	65,58
Kabupaten Melawi	65,05	65,54	65,55	65,87	66,81
Kabupaten Kayong Utara	61,82	62,66	62,68	62,9	63,81
Kabupaten Kubu Raya	67,23	67,76	67,95	68,16	68,91
Kota Pontianak	78,56	79,35	79,44	79,93	80,48
Kota Singkawang	71,08	71,72	71,94	72,11	72,89
Kalimantan Barat	66,98	67,65	67,66	67,9	68,63

Catatan/Note: ...

Sumber/Source: Badan Pusat Statistik Provinsi Kalimantan Barat

Tabel 13.5 Luas Daerah Menurut Kabupaten/Kota di Provinsi Kalimantan Barat, 2022
Table *Total Area by Regency/Municipality in Kalimantan Barat Province, 2022*

Kabupaten/Kota Regency/Municipality	Luas (km ²) Total Area (km ²)
(1)	(2)
Kabupaten Sambas	6 716,52
Kabupaten Bengkayang	5 075,48
Kabupaten Landak	8 915,10
Kabupaten Mempawah	2 797,88
Kabupaten Sanggau	12 857,80
Kabupaten Ketapang	31 240,74
Kabupaten Sintang	21 638,20
Kabupaten Kapuas Hulu	29 842,00
Kabupaten Sekadau	5 444,20
Kabupaten Melawi	10 640,80
Kabupaten Kayong Utara	4 568,26
Kabupaten Kubu Raya	6 953,22
Kota Pontianak	107,8
Kota Singkawang	504
Kalimantan Barat	147 307,00

Catatan/Note: ...

Sumber/Source: Kementerian Dalam Negeri

ST 2023

SENSUS PERTANIAN

BerAKHLAK

Berorientasi Pelayanan Akuntabel Kompeten
Harmonis Loyal Adaptif Kolaboratif

DATA

MENCERDASKAN BANGSA

— *Enlighten The Nation* —



**Badan Pusat Statistik
Kabupaten Sintang**

Jalan Dr. Wahidin Sudirohusodo, Sintang 78612

Telp/Fax : (0565) 21704

Homepage : <https://sintangkab.bps.go.id>

Email : bps6107@bps.go.id

ISSN 0215-4404

