

Katalog/Catalog: 1102001.6106

# KABUPATEN KETAPANG DALAM ANGKA 2023



**BADAN PUSAT STATISTIK  
KABUPATEN KETAPANG**



**KABUPATEN  
KETAPANG  
DALAM  
ANGKA  
2023**

**KABUPATEN KETAPANG DALAM ANGKA**  
***Ketapang Regency in Figures***  
**2023**

ISSN: 0215 - 4390

No. Publikasi/*Publication Number*: 61060.2304

Katalog /*Catalog*: 1102001.6106

Ukuran Buku/*Book Size*: 14,8 cm x 21 cm

Jumlah Halaman/*Number of Pages* : lxii + 545 hal/*pages*

Naskah/*Manuscript*:

BPS Kabupaten Ketapang

*BPS-Statistics of Ketapang Regency*

Penyunting/*Editor*:

BPS Kabupaten Ketapang

*BPS-Statistics of Ketapang Regency*

Desain Kover/*Cover Design*:

BPS Kabupaten Ketapang

*BPS-Statistics of Ketapang Regency*

Ilustrasi Kover/*Cover Illustration*:

Keraton Kerajaan Matan Tanjungpura

Diterbitkan oleh/*Published by*:

©BPS Kabupaten Ketapang/*BPS-Statistics of Ketapang Regency*

Dicetak oleh/*Printed by*:

Dilarang mengumumkan, mendistribusikan, mengomunikasikan, dan/atau menggandakan sebagian atau seluruh isi buku ini untuk tujuan komersil tanpa izin tertulis dari Badan Pusat Statistik.

*Prohibited to announce, distribute, communicate, and/or copy part or all of this book for commercial purpose without permission from BPS-Statistics Indonesia.*

## **TIM PENYUSUN/TEAM MEMBERS**

### **Pengarah/Director**

Agus Hartanto, SE., M.Eng., M.Sc.

### **Penanggung Jawab/Persons in Charge**

Agus Hartanto, SE., M.Eng., M.Sc.

### **Penyunting/Editors**

Regina Riani Rumahorbo, SST

### **Pengolah Data dan Penulis Naskah/Data Processing and Authors**

Regina Riani Rumahorbo, SST

Yovi Iswanto Wibowo, S.Tr.Stat

M. Cholid Al Farisi, S.Tr.Stat

### **Penata Letak/Layout Designers**

Yovi Iswanto Wibowo, S.Tr.Stat





## KONTRIBUTOR DATA/DATA CONTRIBUTOR

1. BAPPEDA Kabupaten Ketapang/*Regional Development Planning Agency of Ketapang Regency*
2. Badan Meteorologi dan Geofisika/*Meteorological and Geophysical Agency*
3. Dinas Pemberdayaan Masyarakat dan Pemerintahan Desa Kab. Ketapang/*Community and Village Empowerment Agency of Ketapang Regency*
4. Sekretariat DPRD Kabupaten Ketapang/*Secretariat of Regional Board of People's Representative of Ketapang Regency*
5. Bagian Kepegawaian Setda kabupaten Ketapang/*Personnel Department of Regional Secretariat of Ketapang Regency*
6. KPU Kabupaten Ketapang/*National Election Commission of Ketapang Regency*
7. Badan Kepegawaian dan Sumber Daya Manusia Kabupaten Ketapang/*Ketapang Regency Personnel and Human Resources Agency*
8. Bagian Kepegawaian Setda Kab. Ketapang/*Personnel Department of Regional Secretariat of Ketapang Regency*
9. Kodim 1203 Kab. Ketapang/*Military District Commander-1203 of Ketapang Regency*
10. TNI-AL Kab. Ketapang/*Indonesian National Army-Navy of Ketapang Regency*
11. POLRES Ketapang/*Resort Police of Ketapang Regency*
12. Badan Pengelola Keuangan dan Aset Daerah Kab. Ketapang/*Office for Management of Regional Revenue, Finance and Assets of Ketapang Regency*
13. Sistem Administrasi Manunggal Satu Atap (SAMSAT) Ketapang/*One-stop Administration Services Office of Ketapang Regency*
14. Perum Pegadaian Kabupaten Ketapang/*Mortgage Pawnshop Office Ketapang Regency*
15. KPPN Kabupaten Ketapang/*State Treasury Service Office Ketapang Regency*
16. Badan Pendapatan Daerah Kabupaten Ketapang/*Regional Revenue Office Ketapang Regency/Tax Service Office Pratama Ketapang Regency*
17. KPP Pratama Ketapang/*Tax Service Office Pratama Ketapang Regency*
18. Dinas Kependudukan dan Pencatatan Sipil Kabupaten Ketapang/*Population and Civil Registration Agency of Ketapang Regency*
19. Dinas Tenaga Kerja dan Transmigrasi Kabupaten Ketapang/*Manpower and Transmigration Office of Ketapang Regency*

20. Kementerian Pendidikan, Kebudayaan, Riset, dan Teknologi/*Ministry of Education, Culture, Research, and Technology, Odd Semester Report Data*
21. Dinas Pendidikan Kabupaten Ketapang/*Education Office of Ketapang Regency*
22. UT, STAI, Politeknik Ketapang, AMKI
23. Dinas Kesehatan Kabupaten Ketapang/*Health Office of Ketapang Regency*
24. Rumah Sakit Umum Daerah Kabupaten Ketapang/*Regional General Hospital of Ketapang Regency*
25. Rumah Sakit Swasta Kabupaten Ketapang/*Private Hospital of Ketapang Regency*
26. Rumah Sakit Ibu dan Anak Kabupaten Ketapang/*Maternal and Children Hospital of Ketapang Regency*
27. BPJS Kesehatan Kabupaten Ketapang/*Social Insurance Administration Organization of Ketapang Regency*
28. Dinas Sosial Pemberdayaan Perempuan Perlindungan Anak dan KB Kabupaten Ketapang/*Social Affairs, Woman Empowerment, Children Protection and Family Planning Agency of Ketapang Regency*
29. Dinas Kependudukan dan Catatan Sipil Kabupaten Ketapang/*Population and Civil Registration Agency of Ketapang Regency*
30. Kementerian Agama Kabupaten Ketapang dan Keuskupan Kabupaten Ketapang/*Ministry of Religious Affairs of Ketapang Regency and Roman Catholic Diocese of Ketapang Regency*
31. Pengadilan Agama Kabupaten Ketapang/*Religious Courts of Ketapang Regency*
32. Pengadilan Negeri Kabupaten Ketapang/*District Court of Ketapang Regency*
33. Kejaksaan Negeri Kabupaten Ketapang/*Domestic Prosecutor's Office of Ketapang Regency*
34. Lembaga Pemasyarakatan Kelas II B Kabupaten Ketapang/*Correctional Institution II B of Ketapang Regency*
35. Badan Pertanahan Nasional/*National Land Agency of Ketapang Regency*
36. Dinas Kesbangpol dan Linmas Kabupaten Ketapang/*National Unity, Politics and Community Protection Agency of Ketapang Regency*
37. Dinas Kearsipan dan Perpustakaan Daerah Kabupaten Ketapang/*Regional Archive and Library Office of Ketapang Regency*
38. Dinas Pertanian, Peternakan, dan Perkebunan Kabupaten Ketapang/*Agriculture, Livestock, and Plantation Office of Ketapang Regency*

39. Balai Taman Nasional Gunung Palung/*Gunung Palung National Park*
40. Dinas Ketahanan Pangan dan Perikanan Kabupaten Ketapang/*Food Security and Fishery Office of Ketapang Regency*
41. PT PLN (PERSERO) Area Ketapang/*State Electricity Enterprise Ketapang Area*
42. Perumda Tirta Pawan Kabupaten Ketapang/*Regional Public Company Tirta Pawan of Ketapang Regency*
43. Dinas Pariwisata dan Kebudayaan Kabupaten Ketapang/*Culture and Tourism Office Ketapang Regency*
44. Dinas Pemuda dan Olahraga Kabupaten Ketapang/*Education, Youth and Sport Office Ketapang Regency*
45. Dinas Perumahan Rakyat, Kawasan Pemukiman, dan Lingkungan Hidup Kab. Ketapang/*Housing and Settlement Area Office Ketapang Regency*
46. Dinas Pekerjaan Umum Kabupaten Ketapang/*Public Works Office Ketapang Regency*
47. Dinas Perhubungan Kabupaten Ketapang/*Transportation Office Ketapang Regency*
48. Kantor Kesyahbandaran dan Otoritas Pelabuhan Ketapang dan Unit Penyelenggara Pelabuhan Klas III Kendawangan/*Ketapang Harbor Office and the Ketapang Port Authority and the Class III Kendawangan Port Operational Unit*
49. Bandar Udara Rahadi Oesman Ketapang/*Rahadi Oesman Air Port Ketapang*
50. Dinas Komunikasi dan Informatika Kabupaten Ketapang/*Communication and Informatics Office of Ketapang Regency*
51. Dinas Koperasi, UKM, dan Perindag Kabupaten Ketapang/*Cooperatives and Small and Medium Enterprise Office and Industry and Trade Office*
52. Perum BULOG Kantor Cabang Kabupaten Ketapang/*Regional Public Company BULOG Ketapang Regency Branch Office*









**KEPALA BPS KABUPATEN KETAPANG**  
**CHIEF STATISTICIAN OF KETAPANG REGENCY**



**AGUS HARTANTO, SE., M.Eng., M.Sc.**







## KATA PENGANTAR

Publikasi Kabupaten Ketapang Dalam Angka 2023 adalah publikasi yang diterbitkan oleh Badan Pusat Statistik (BPS) Kabupaten Ketapang yang memuat gambaran umum tentang keadaan geografi dan iklim, pemerintahan, serta perkembangan kondisi sosial-demografi dan perekonomian di Kabupaten Ketapang. Beberapa tabel tertentu menyajikan data pada tingkat kecamatan untuk melihat perbandingan antarwilayah di Kabupaten Ketapang.

Data yang disajikan adalah kumpulan data sekunder yang bersumber dari berbagai pemerintah daerah/intansi vertikal/lembaga lainnya, serta data primer dari hasil pengumpulan dan pengolahan berbagai survei dan sensus yang dilakukan oleh BPS Kabupaten Ketapang. Data tersebut merupakan hasil pelaksanaan pembangunan di wilayah Kabupaten Ketapang hingga tahun 2022.

Kepada semua pihak yang telah memberikan kontribusi, kami sampaikan penghargaan dan terima kasih. Semoga publikasi ini bermanfaat bagi pengguna untuk berbagai keperluan. Kami mengharapkan tanggapan dan saran dari pengguna untuk perbaikan di edisi yang akan datang.

Ketapang , Februari 2023  
Kepala BPS  
Kabupaten Ketapang

  
**AGUS HARTANTO, SE., M.Eng., M.Sc.**



## PREFACE

*Book of Ketapang Regency in Figures 2023 is the publication published by BPS Statistics of Ketapang Regency which provides general pictures of geographic and climate conditions, government, as well as key socio-demographic and economic characteristics of Ketapang Regency. The data in some particular tables are presented at Subdistrict level to compare socio-economic condition inter-regions in Ketapang Regency.*

*The information in this publication is summarized from secondary data that collected from regional governments/vertical agencies/other institutions, and the primary data were processed by BPS-Statistics of Ketapang Regency. The data is the result of the development implementation in the Ketapang Regency until 2022.*

*To all parties who have contributed in the completion of this publication, we would like to express our high appreciation and gratitude. Hopefully this publication will be a useful resource for variety of purposes. Feedback and suggestions to improve the publication are always welcomed.*

Ketapang, February 2023

Chief Statistician of  
Ketapang Regency

**AGUS HARTANTO, SE., M.Eng., M.Sc.**

## DAFTAR ISI / CONTENTS

	Halaman <i>Page</i>
Kata Pengantar/ <i>Preface</i> .....	vii
Daftar Isi/ <i>Contents</i> .....	ix
Daftar Tabel/ <i>List of Tables</i> .....	xi
Daftar Gambar/ <i>List of Figures</i> .....	xlv
Daftar Singkatan/ <i>List of Abbreviations</i> .....	li
Statistik Kunci/ <i>Key Statistics</i> .....	liii
1. Geografi dan Iklim/ <i>Geography and Climate</i> .....	1
2. Pemerintahan/ <i>Government</i> .....	21
3. Penduduk dan Ketenagakerjaan/ <i>Population and Employment</i> .....	81
4. Sosial dan Kesejahteraan Rakyat/ <i>Social and Welfare</i> .....	113
5. Pertanian, Kehutanan, Peternakan, dan Perikanan/ <i>Agriculture, Forestry, Livestock, and Fishery</i> .....	255
6. Industri, Pertambangan, dan Energi/ <i>Industry, Mining, and Energy</i> .....	341
7. Pariwisata/ <i>Tourism</i> .....	367
8. Transportasi dan Komunikasi/ <i>Transportation and Communication</i> .....	389
9. Perbankan, Koperasi, dan Harga-harga/ <i>Banking, Cooperative, dan Prices</i> 429	
10. Pengeluaran Penduduk/ <i>Population Expenditure</i> .....	447
11. Perdagangan/ <i>Trade</i> .....	463
12. Sistem Neraca Regional/ <i>System of Regional Accounts</i> .....	473
13. Perbandingan Antar Kabupaten/Kota/ <i>Regency/Municipal Comparison</i>	493





## DAFTAR TABEL/LIST OF TABLES

Halaman  
Page

<b>1.</b>	<b>GEOGRAFI DAN IKLIM/GEOGRAPHY AND CLIMATE</b>	
<b>1.1</b>	<b>KEADAAN GEOGRAFI</b>	
	<b>GEOGRAPHY CONDITION</b>	
1.1.1	Luas Daerah dan Jumlah Pulau Menurut Kecamatan di Kabupaten Ketapang, 2022 <i>Total Area and Number of Islands by subdistrict in Ketapang Regency, 2022</i> .....	10
1.1.2	Tinggi Wilayah dan Jarak ke Ibukota Kabupaten Menurut Kecamatan di Kabupaten Ketapang, 2022 <i>Altitude and Distance to the Capital of Regency by Subdistrict in Ketapang Regency, 2022</i> .....	12
1.1.3	Batas Administrasi Kabupaten Ketapang <i>Administration Borders of Ketapang Regency</i> .....	13
1.1.4	Letak Astronomis Kabupaten Ketapang Menurut Kecamatan <i>Astronomical Location of Ketapang Regency by Subdistrict</i> .....	14
1.1.5	Nama Sungai Besar Menurut Kecamatan di Kabupaten Ketapang, 2022 <i>Name and Lenght of Rivers by Sub District in Ketapang Regency, 2022</i> .....	15
1.1.6	Nama dan Ketinggian Gunung/Bukit Menurut Kecamatan di Kabupaten Ketapang, 2022 <i>Name and Height of Mountain/Hils by Sub Distric in Ketapang Regency, 2022</i> .....	16
<b>1.2</b>	<b>KEADAAN IKLIM</b>	
	<b>CLIMATE CONDITION</b>	
1.2.1	Pengamatan Unsur Iklim Menurut Bulan di Stasiun Meteorologi Ketapang, 2022 <i>Observation of Climate Elements By Months at Meteorological Station of Ketapang, 2022</i> .....	17

**2. PEMERINTAHAN/GOVERNMENT**

**2.1 WILAYAH ADMINISTRATIF  
ADMINISTRATIVE AREA**

2.1.1	Jumlah Desa Menurut Kecamatan <sup>1</sup> , 2017–2022 <i>Number of Villages by Subdistricts<sup>1</sup>, 2017–2022 .....</i>	33
2.1.2	Jumlah Kelurahan Menurut Kecamatan, 2018-2022 <i>Number of Urban Villages by Subdistricts, 2018-2022.....</i>	34
2.1.3	Banyaknya Kelurahan, Desa, Dusun, RW dan RT di Kabupaten Ketapang Menurut Kecamatan, 2022 <i>Number of Urban Village , Village, Rural, Hamlet and Neighbourhood on Ketapang Regency by Subdistrict, 2022.....</i>	35
2.1.4	Banyaknya Kades/Lurah dan Sekdes Menurut Kecamatan dan Pendidikan, 2022 <i>Number of Village Chief and Village Secretary by Subdistrict and Education, 2022.....</i>	36
2.1.5	Realisasi Alokasi Dana Desa (ADD) Kabupaten Ketapang Menurut Kecamatan (Rp), 2022 <i>Realization of Village Allocated Funds of Ketapang Regency by Subdistrict (Rp), 2022.....</i>	38

**2.2 DEWAN PERWAKILAN RAKYAT DAERAH  
REGIONAL HOUSE OF REPRESENTATIVE**

2.2.1	Jumlah Anggota Dewan Perwakilan Rakyat Daerah Menurut Partai Politik dan Jenis Kelamin di Kabupaten Ketapang, 2022 <i>Number of Regional House of Representatives's Members by Political Parties and Sex in Ketapang Regency, 2022 .....</i>	39
2.2.2	Nama-Nama Pimpinan DPRD, Fraksi dan Komisi di DPRD Kabupaten Ketapang Periode 2019 - 2024 <b><i>Names of Parliament, Fraction, and Commitee Leaders at Ketapang Regency Assembly in 2019 - 2024 .....</i></b>	40
2.2.3	Jumlah Anggota DPRD Kabupaten Ketapang Periode 2019 - 2024 Menurut Fraksi dan Pendidikan <i>Number of Parliament Member at 2019 - 2024 Period by Faction and Education .....</i>	42
2.2.4	Jumlah Produk DPRD Kabupaten Ketapang Periode 2009 - 2014, 2014 - 2019 dan 2019 - 2024 Menurut Jenis Produk	

	Halaman Page
	43
2.2.5	44
2.2.6	45
2.2.7	46
2.2.8	47
2.2.9	48
2.2.10	49
2.2.11	50
<b>2.3</b>	
2.3.1	51

2.3.2	Jumlah Pegawai Negeri Sipil Menurut Tingkat Pendidikan dan Jenis Kelamin di Kabupaten Ketapang, Desember 2021 dan Desember 2022 <i>Number of Civil Servants by Educational Level and Sex in Ketapang Regency, December 2021 and December 2022</i> .....	53
2.3.3	Jumlah Pegawai Negeri Sipil Menurut Tingkat Kepangkatan dan Jenis Kelamin di Kabupaten Ketapang, Desember 2021 dan Desember 2022 <i>Number of Civil Servants by Hierarchy and Sex in Ketapang Regency, December 2021 and December 2022</i> .....	55
2.3.4	Jumlah Pegawai Negeri Sipil (Pemda) Kabupaten Ketapang Menurut Jenis Kelamin dan Kecamatan, 2022 <i>Number of Region Government Employee on Ketapang Regency by Subdistric and Sex, 2022</i> .....	57
2.3.5	Jumlah TNI/ Polri di Kabupaten Ketapang Menurut Jenis Kelamin, 2022 <i>Number of Soldier and Police Officer on Ketapang Regency by Sex, 2022</i> .....	58
2.3.6	Banyaknya Personil TNI-AD yang Bertugas di Wilayah Kecamatan, 2022 <i>Number of Army in Subdistrict, 2022</i> .....	59
2.3.7	Banyaknya Personil TNI-AL yang Bertugas di Wilayah Kecamatan, 2022 <i>Number of Navy in Subdistrict, 2022</i> .....	60
2.3.8	Banyaknya Personil POLRI yang Bertugas di Wilayah Kecamatan, 2022 <i>Number of Police Officer in Subdistrict, 2022</i> .....	61
2.3.9	Jumlah TNI dan POLRI di Kabupaten Ketapang Menurut Kelompok Umur, 2022 <i>Number of Soldier and Police Officer in Ketapang Regency by Age Group, 2022</i> .....	62
<b>2.4</b>	<b>KEUANGAN PEMERINTAH GOVERNMENT FINANCE</b>	
2.4.1	Realisasi Pendapatan Pemerintah Kabupaten Ketapang Menurut Jenis Pendapatan (ribu rupiah), 2021–2022 *	

	<i>Actual Ketapang Regency Government Revenues by Kind of Revenues (thousand rupiahs), 2021–2022 *</i> .....	63
2.4.2	Realisasi Belanja Pemerintah Kabupaten Ketapang Menurut Jenis Belanja (ribu rupiah), 2021–2022 <i>Actual Ketapang Regency Government Expenditures by Kind of Expenditures (thousand rupiahs), 2021–2022</i> .....	65
2.4.3	Penetapan dan Penerimaan Pajak oleh Unit Pelayanan Pendapatan Daerah Ketapang (Rp), 2022 <i>Taxes Revenue by Regional Income Service of Ketapang (Rp), 2022</i> .....	67
2.4.4	Banyaknya Barang Jaminan, Nasabah, dan Omset Menurut Golongan Barang Pada Perum Pegadaian Cabang Ketapang, 2022 <i>Number of Security Item, Client, and Omzet by Category of Security Item on Pawning Company of Ketapang, 2022</i> .....	68
2.4.5	Alokasi Dana APBN yang Dialokasikan Menurut Lembaga/ Instansi di Kabupaten Ketapang (Ribu Rupiah), 2022 <i>Budgeting Allocation of Full Sectoral by Departement (Thousand Rupiahs) in Ketapang Regency, 2022</i> .....	69
2.4.6	Realisasi Dana APBN yang Dialokasikan Menurut Lembaga/ Instansi Di Kabupaten Ketapang, 2022 <i>Budgeting Realization of Full Sectoral by Department in Ketapang Regency, 2022</i> .....	73
2.4.7	Realisasi Penerimaan Pajak Bumi dan Bangunan Menurut Bulan Di Kabupaten Ketapang, 2022 <i>Realization of Taxes Revenue by Month in Ketapang Regency, 2022</i> ....	77
2.4.8	Realisasi Seluruh Penerimaan Pajak Pusat Menurut Bulan dan Jenis Pajak di Kabupaten Ketapang ( Rp ), 2022 <i>Actual Taxes Revenue by Month and Kind of Taxes in Ketapang Regency (Rp), 2022</i> .....	79

<b>3.</b>	<b>PENDUDUK DAN KETENAGAKERJAAN/ POPULATION AND EMPLOYMENT</b>	
<b>3.1</b>	<b>PENDUDUK POPULATION</b>	
3.1.1	Penduduk, Laju Pertumbuhan Penduduk per Tahun, Distribusi Persentase Penduduk, Kepadatan Penduduk, Rasio Jenis Kelamin Penduduk Menurut Kecamatan di Kabupaten Ketapang, 2022 <i>Population, Annual Population Growth Rate, Percentage Distribution of Population, Population Density, and Population Sex Ratio by Subdistrict in Ketapang Regency, 2022 .....</i>	92
3.1.2	Jumlah Penduduk Menurut Kelompok Umur dan Jenis Kelamin (Jiwa), 2022 <i>Population by Age Group and Sex (Person), 2022.....</i>	95
<b>3.2</b>	<b>KETENAGAKERJAAN EMPLOYMENT</b>	
3.2.1	Jumlah Penduduk Berumur 15 Tahun Keatas Menurut Jenis Kegiatan Selama Seminggu yang Lalu dan Jenis Kelamin di Kabupaten Ketapang, 2022 <i>Population Aged 15 Years and Over by Type of Activity During The Previous Week and Sex in Ketapang Regency/Municipality, 2022.....</i>	96
3.2.2	Penduduk Berumur 15 Tahun ke Atas Menurut Pendidikan Tertinggi yang Ditamatkan dan Jenis Kegiatan Selama Seminggu yang Lalu di Kabupaten Ketapang, 2022 <i>Population 15 Years of Age and Over by Educational Attainment and Type of Activity During the Previous Week in Ketapang Regency, 2022 .....</i>	97
3.2.3	Penduduk Berumur 15 Tahun Ke Atas yang Bekerja Selama Seminggu yang Lalu Menurut Status Pekerjaan Utama dan Jenis Kelamin di Kabupaten Ketapang, 2022 <i>Population 15 Years of Age and Over who Worked During The Previous Week by Main Employment Status and Sex in Ketapang Regency, 2022 .....</i>	99

3.2.4	Jumlah Pencari Kerja Terdaftar Menurut Jenis Kelamin (Orang), 2022 <sup>1</sup> <i>Number of Registered Labour Force Who Looking for Job by Sex (Person), 2022<sup>1</sup></i> .....	100
3.2.5	Jumlah Pencari Kerja Menurut Pendidikan (Orang), 2022 <i>Number of Registered Labour Force Who Looking for Job by Education (Person), 2022<sup>1</sup></i> .....	101
3.2.6	Jumlah Paket Pelatihan Pada Kursus Latihan Kerja di Kabupaten Ketapang, 2022 <i>Number Set of Training on Job Training Course in Ketapang Regency, 2022</i> .....	103
3.2.7	Jumlah Perusahaan dan Pekerja Menurut Lapangan Usaha di Kabupaten Ketapang, 2022 <i>Number of Establishment and Employee by Industrial Origin in Ketapang Regency, 2022</i> .....	
3.2.8	Penyaluran Tenaga Kerja Menurut Pendidikan di Kabupaten Ketapang, 2022 <i>Ditribution of Labour Forces by Education ( Orang / Person ), Ketapang Regency, 2022</i> .....	105
3.2.9	Tingkat Partisipasi Angkatan Kerja (TPAK) dan Tingkat Pengangguran Terbuka (TPT) Kabupaten Ketapang (%), 2018 – 2022 <i>Labour Force Participation Rate (LFPR) and Unemployment Rate (UR) of Ketapang Regency (%), 2018 – 2022</i> .....	106
3.2.10	Kebutuhan Hidup Layak (KHL) Pekerja Lajang di Kabupaten Ketapang (Rupiah per Bulan), 2018 – 2022 <i>Reasonable Necessity of Single Worker in Ketapang Regency 2018 – 2022</i> .....	107
3.2.11	Upah Minimum Kabupaten Pekerja di Kabupaten Ketapang Menurut Lapangan Usaha, 2018 - 2022 <i>Regional Minimum Wage in Ketapang Regency by Sector 2018 – 2022</i> .....	108



3.2.12	Jumlah Rumah Tangga Transmigran Menurut Kecamatan dan Lokasi di Kabupaten Ketapang, 2022 <i>Number of Transmigrant Household by Sub-District and Location in Ketapang Regency, 2022</i> .....	109
3.2.13	Jumlah Rumah Tangga Transmigran Menurut Lokasi Transmigrasi di Kabupaten Ketapang, 2022 <i>Number of Transmigrant Household by Subdistrict and Location in Ketapang Regency, 2022</i> .....	111
3.2.14	Realisasi Penempatan Transmigran Menurut Pola dan Asal Daerah di Kabupaten Ketapang, 2022 <i>Number of Transmigrant Household by Pattern and Location in Ketapang Regency, 2022</i> .....	112
<b>4.</b>	<b>SOSIAL DAN KESEJAHTERAAN RAKYAT/SOCIAL AND WELFARE</b>	
<b>4.1</b>	<b>PENDIDIKAN</b>	
	<b>EDUCATION</b>	
4.1.1	Jumlah Sekolah, Guru, dan Murid Taman Kanak-Kanak (TK) di Bawah Kementerian Pendidikan dan Kebudayaan Menurut Kecamatan di Kabupaten Ketapang, 2022/2022 dan 2022/2023 <i>Number of Schools, Teachers, and Pupils in Kindergarten Under The Ministry of Education and Culture by Subdistrict in Ketapang Regency, 2022/2022 and 2022/2023</i> .....	128
4.1.2	Jumlah Sekolah, Guru, dan Murid Raudatul Athfal (RA) di Bawah Kementerian Agama Menurut Kecamatan di Kabupaten Ketapang, 2022/2022 dan 2022/2023 <i>Number of Schools, Teachers, and Pupils in Raudatul Athfal (RA) Under The Ministry of Religious Affairs by Subdistrict in Ketapang Regency, 2022/2022 and 2022/2023</i> .....	131
4.1.3	Jumlah Sekolah, Guru, dan Murid Sekolah Dasar (SD) di Bawah Kementerian Pendidikan dan Kebudayaan Menurut Kecamatan di Kabupaten Ketapang, 2022/2022 dan 2022/2023 <i>Number of Schools, Teachers, and Pupils in Primary Schools Under The Ministry of Education and Culture by Subdistrict in Ketapang Regency, 2022/2022 and 2022/2023</i> .....	132
4.1.4	Jumlah Sekolah, Guru, dan Murid Madrasah Ibtidaiyah (MI) di Bawah Kementerian Agama Menurut Kecamatan Menurut Kecamatan di Kabupaten Ketapang, 2022/2022 dan 2022/2023	

	<i>Number of Schools, Teachers, and Pupils in Madrasah Ibtidaiyah (MI) Under The Ministry of Religious Affairs by Subdistrict in Ketapang Regency, 2022/2022 and 2022/2023 .....</i>	135
4.1.5	Jumlah Sekolah, Guru, dan Murid Sekolah Menengah Pertama (SMP) di Bawah Kementerian Pendidikan dan Kebudayaan Menurut Kecamatan di Kabupaten Ketapang, 2022/2022 dan 2022/2023 <i>Number of Schools, Teachers, and Pupils in Lower Secondary Schools Under The Ministry of Education and Culture by Subdistrict in Ketapang Regency, 2022/2022 and 2022/2023 .....</i>	138
4.1.6	Jumlah Sekolah, Guru, dan Murid Madrasah Tsanawiyah (MTs) di Bawah Kementerian Agama Menurut Kecamatan di Kabupaten Ketapang, 2022/2022 dan 2022/2023 <i>Number of Schools, Teachers, and Pupils in Madrasah Tsanawiyah (MTs) Under The Ministry of Religious Affairs by Subdistrict in Ketapang Regency, 2022/2022 and 2022/2023 .....</i>	141
4.1.7	Jumlah Sekolah, Guru, dan Murid Sekolah Menengah Atas (SMA) di Bawah Kementerian Pendidikan dan Kebudayaan Menurut Kecamatan di Kabupaten Ketapang, 2022/2022 dan 2022/2023 <i>Number of Schools, Teachers, and Pupils in Upper Secondary Schools Under The Ministry of Education and Culture by Subdistrict in Ketapang Regency, 2022/2022 and 2022/2023 .....</i>	144
4.1.8	Jumlah Sekolah, Guru, dan Murid Sekolah Menengah Kejuruan (SMK) di Bawah Kementerian Pendidikan dan Kebudayaan Menurut Kecamatan di Kabupaten Ketapang, 2022/2022 dan 2022/2023 <i>Number of Schools, Teachers, and Pupils in Vocational High Schools Under The Ministry of Education and Culture by Subdistrict in Ketapang Regency, 2022/2022 and 2022/2023 .....</i>	147
4.1.9	Jumlah Sekolah, Guru, dan Murid Madrasah Aliyah (MA) di Bawah Kementerian Agama Menurut Kecamatan di Kabupaten Ketapang, 2022/2022 dan 2022/2023 <i>Number of Schools, Teachers, and Pupils in Madrasah Aliyah (MA) Under the Ministry of Religious Affairs by Subdistrict in Ketapang Regency, 2022/2022 and 2022/2023 .....</i>	150

4.1.10	Jumlah Desa <sup>1</sup> /Kelurahan yang Memiliki Fasilitas Sekolah Menurut Kecamatan dan Tingkat Pendidikan di Kabupaten Ketapang, 2019-2021 <i>Number of Villages' Having Educational Facilities by Subdistrict and Educational Level in Ketapang Regency, 2019-2021 .....</i>	153
4.1.11	Angka Partisipasi Murni (APM) dan Angka Partisipasi Kasar (APK) Menurut Jenjang Pendidikan di Kabupaten Ketapang, 2021 dan 2022 <i>Net Participation Rates and Gross Participation Rates by Educational Level in Ketapang Regency, 2021 and 2022.....</i>	158
4.1.12	Persentase Penduduk Berumur 15 Tahun ke Atas yang Melek Huruf Menurut Kelompok Umur di Kabupaten Ketapang, 2021 dan 2022 <i>Percentage of Literate People Aged 15 Years and Over by Age Group in Ketapang Regency, 2021 and 2022 .....</i>	159
4.1.13	Banyaknya Kelas dan Ruang Kelas Taman Kanak-Kanak (TK) Menurut Kecamatan di Kabupaten Ketapang, 2022 <i>Number of Kindergarten Class and Classroom by Subdistrict in Ketapang Regency, 2022 .....</i>	160
4.1.14	Banyaknya Kelas dan Ruang Kelas Raudatul Athfal (RA) Menurut Kecamatan di Kabupaten Ketapang, 2022 <sup>1</sup> <i>Number of Raudatul Athfal (RA) Class and Classroom by Subdistrict in Ketapang Regency, 2022<sup>1</sup> .....</i>	161
4.1.15	Banyaknya Kelas dan Ruang Kelas Sekolah Dasar (SD) Menurut Kecamatan di Kabupaten Ketapang, 2022 <i>Number of Primary School Class and Classroom by Subdistrict in Ketapang Regency, 2022 .....</i>	162
4.1.16	Banyaknya Kelas dan Ruang Kelas Madrasah Ibtidaiyah (MI) Menurut Kecamatan di Kabupaten Ketapang, 2022 <sup>1</sup> <i>Number of Madrasah Ibtidaiyah (MI) Class and Classroom by Subdistrict in Ketapang Regency, 2022<sup>1</sup> .....</i>	163
4.1.17	Banyaknya Kelas dan Ruang Kelas Sekolah Menengah Pertama (SMP) Menurut Kecamatan di Kabupaten Ketapang, 2022 <sup>1</sup> <i>Number of Junior High School Class and Classroom by Subdistrict in Ketapang Regency, 2022<sup>1</sup> .....</i>	164

4.1.18	Banyaknya Kelas dan Ruang Kelas Madrasah Tsanawiyah (MTs) Menurut Kecamatan di Kabupaten Ketapang, 2022 <sup>1</sup> <i>Number of Islamic Junior High School Class and Classroom by Subdistrict in Ketapang Regency, 2022<sup>1</sup></i> .....	165
4.1.19	Banyaknya Kelas dan Ruang Kelas Madrasah Aliyah (MA) Menurut Kecamatan di Kabupaten Ketapang, 2022 <sup>1</sup> <i>Number of Madrasah Aliyah (MA) Class and Classroom by Subdistrict in Ketapang Regency, 2022<sup>1</sup></i> .....	166
4.1.20	Jumlah Mahasiswa dan Dosen di Perguruan Tinggi Kabupaten Ketapang Tahun Ajaran 2021/2022 dan 2022/2023 <i>Number of University Students and Lecturers in College on Ketapang Regency, Academic Year 2021/2022 and 2022/2023</i> .....	167
<b>4.2</b>	<b>KESEHATAN</b>	
	<b>HEALTH</b>	
4.2.1	Jumlah Desa <sup>1</sup> /Kelurahan Yang Memiliki Sarana Kesehatan Menurut Kecamatan di Kabupaten Ketapang, 2019-2021 <i>Number of Villages<sup>1</sup>/Kelurahan Having Health Facilities by Subdistrict in Ketapang Regency, 2019-2021</i> .....	168
4.2.2	Jumlah Tenaga Kesehatan Menurut Kecamatan di Kabupaten Ketapang, 2022 <i>Number of Health Human Resources by Subdistrict in Ketapang Regency, 2022</i> .....	174
4.2.3	Jumlah Rumah Sakit Umum Daerah, Rumah Sakit Khusus, dan Puskesmas Menurut Kecamatan di Kabupaten Ketapang, 2022 dan 2022 <i>Number of Regional General Hospital, Specialized Hospital, and Public Health Center by Subdistrict in Ketapang Regency, 2021 and 2022</i> .....	177
4.2.4	Banyaknya Tenaga Dinas Kesehatan di Puskesmas Menurut Kecamatan di Kabupaten Ketapang, 2022 <i>Number of Medical Personnel at Public Health Clinic by Subdistrict in Ketapang Regency, 2022</i> .....	179
4.2.5	Banyaknya Apotek dan Toko Obat Menurut Kecamatan di Kabupaten Ketapang, 2022	

	<i>Number of Pharmacy and Medicine Store by Subdistrict in Ketapang Regency, 2022</i> .....	180
4.2.6	Persentase Penduduk yang Mempunyai Keluhan Kesehatan Selama Sebulan Terakhir Menurut Kecamatan di Kabupaten Ketapang, 2018-2022 <i>Percentage of People Who Had Health Complaint During a Month Prior to The Survey by Subdistrict in Ketapang Regency, 2018-2022.....</i>	181
4.2.7	Banyaknya Pengunjung Rawat Jalan di Rumah Sakit Umum Daerah, Swasta, dan Khusus Ibu dan Anak di Kabupaten Ketapang, 2022 <i>Number of Inpatients in Regional Public, Private, and Women and Children's Hospital in Ketapang Regency, 2022.....</i>	182
4.2.8	Banyaknya Pasien Masuk Rawat Inap di Rumah Sakit Umum Daerah, Swasta, dan Khusus Ibu dan Anak di Kabupaten Ketapang, 2022 <i>Number of Inpatients in Public, Private, and Women and Children Hospital in Ketapang Regency, 2022.....</i>	183
4.2.9	Banyaknya Pasien Rawat Inap yang Masuk dan Keluar di Rumah Sakit Umum Daerah dan Swasta Kabupaten Ketapang Menurut Kondisinya di Kabupaten Ketapang, 2022 <i>Number of In and Out Inpatients on Public and Private Hospital in Ketapang Regency, 2022.....</i>	184
4.2.10	Banyaknya Pasien Rawat Jalan di Rumah Sakit Umum Daerah Menurut Jenis Pelayanannya di Kabupaten Ketapang, 2022 <i>Number of Outpatients in Private Hospital by Service Type in Ketapang Regency, 2022.....</i>	186
4.2.11	Banyaknya Pasien Rawat Jalan di Rumah Sakit Swasta Menurut Jenis Pelayanannya di Kabupaten Ketapang, 2022 <i>Number of Outpatients in Private Hospital by Service Type in Ketapang Regency, 2022.....</i>	187
4.2.12	Banyaknya Pasien Rawat Jalan di Rumah Sakit Ibu dan Anak di Kabupaten Ketapang, 2022 <i>Number of Outpatients in Woman &amp; Children Hospital by Service Type in Ketapang Regency, 2022.....</i>	189

4.2.13	Banyaknya Kamar dan Tempat Tidur di RS Umum di Kabupaten Ketapang, 2022 <i>Number of Room and Bed Hospital in Public Hospital in Ketapang Regency, 2022</i> .....	190
4.2.14	Banyaknya Kamar dan Tempat Tidur di RS Swasta di Kabupaten Ketapang, 2021 dan 2022 <i>Number of Room and Bed Hospital in Private Hospital in Ketapang Regency, 2021 and 2022</i> .....	191
4.2.15	Banyaknya Kamar dan Tempat Tidur di RS Ibu dan Anak di Kabupaten Ketapang, 2021 dan 2022 <i>Number of Room and Bed Hospital in Women and Children Hospital in Ketapang Regency, 2021 and 2022</i> .....	192
4.2.16	Jumlah Kunjungan ke Fasilitas Kesehatan Rujukan Tingkat Lanjut (FKRTL) menurut Bulan di Kabupaten Ketapang, 2022 <i>Number of Visits to Advanced Referral Health Facilities by Month in Ketapang Regency, 2022</i> .....	193
4.2.17	Jumlah Peserta JKN-KIS per Segmen di Kabupaten Ketapang, 2022 <i>Member of Social Health Insurance (JKN-KIS) per Segment in Ketapang Regency, 2022</i> .....	194
4.2.18	Target dan Realisasi Akseptor KB Baru Menurut Alat Kontrasepsi yang Digunakan di Kabupaten Ketapang, 2022 <i>Target and Realization of New Family Planning Program Acceptor by Kind of Contraception Tool in Ketapang Regency, 2022</i> .....	195
4.2.19	Jumlah Peserta KB Pasangan Aktif (PA) Menurut Metode Kontrasepsi yang Digunakan di Kabupaten Ketapang, 2022 <i>Number of Active Spouse Acceptor by Contraception Method in Ketapang Regency, 2022</i> .....	197
4.2.20	Banyaknya Sarana Pelayanan KB Nasional Menurut Kecamatan di Kabupaten Ketapang, 2022 <i>Number of Family Planning Program Service Centre by Subdistrict in Ketapang Regency, 2022</i> .....	199
4.2.21	Jumlah Bayi Lahir, Bayi Berat Badan Lahir Rendah (BBLR), BBLR Dirujuk, dan Bergizi Buruk Menurut Kecamatan di Kabupaten Ketapang, 2022	

	Halaman Page
	<i>Number of Births, Babies with Low Birth Weights (LBW), Treated LBW, and Malnutrition Cases by Subdistrict in Ketapang Regency, 2022</i> ..... 200
4.2.22	Angka Balita yang Mengalami Gizi Buruk di Kabupaten Ketapang, 2017-2022 <i>Number of Children Under Five Years Suffering from Severe Malnutrition in Ketapang Regency, 2017-2022</i> ..... 201
4.2.23	Jumlah Kasus HIV/AIDS, IMS, DBD, Diare, TB, dan Malaria Menurut Kecamatan di Kabupaten Ketapang, 2022 <i>Number of Cases of HIV/AIDS, Sexually Transmitted Infection, Dengue Fever, Diarrhea, Tuberculosis (TB) and Malaria by Subdistrict in Ketapang Regency, 2022</i> ..... 202
4.2.24	Jumlah Kelahiran dan Kematian Bayi (Dilaporkan) menurut Kecamatan di Kabupaten Ketapang, 2022 <i>Number of Reported Infant Birth and Infant Death by Subdistrict in Ketapang Regency, 2022</i> ..... 203
4.2.25	Jumlah Kematian Ibu Maternal (Dilaporkan) menurut Kecamatan di Kabupaten Ketapang, 2022 <i>Number of Reported Maternal Mortality by Subdistrict in Ketapang Regency, 2022</i> ..... 204
<b>4.3</b>	<b>AGAMA DAN SOSIAL LAINNYA</b> <b>RELIGION AND OTHER SOCIAL AFFAIRS</b>
4.3.1	Jumlah Penduduk Menurut Kecamatan dan Agama yang Dianut di Kabupaten Ketapang, 2022 <i>Population by Subdistrict and Religion in Ketapang Regency, 2022</i> ..... 206
4.3.2	Jumlah Tempat Peribadatan Menurut Kecamatan di Kabupaten Ketapang, 2022 <sup>2</sup> <i>Number of Places of Worship by Subdistrict in Ketapang Regency, 2022<sup>2</sup></i> ..... 207
4.3.3	Jumlah Desa <sup>1</sup> /Kelurahan yang Mengalami Bencana Alam <sup>2</sup> Menurut Kecamatan di Kabupaten Ketapang, 2019-2021 <i>Number of Villages<sup>1</sup>/Kelurahan that Had Natural Disaster<sup>2</sup> by Subdistrict in Ketapang Regency, 2019-2021</i> ..... 208

4.3.4	Banyaknya Jemaah Haji Menurut Jenis Kelamin dan Kecamatan di Kabupaten Ketapang, 2022 <sup>1</sup> <i>Number of Pilgrims by Sex and Subistrict in Ketapang Regency, 2022<sup>1</sup></i> .....	213
4.3.5	Jumlah Nikah Menurut Kecamatan di Kabupaten Ketapang, 2022 <sup>1</sup> <i>Number of Mariage by Subdistrict in Ketapang Regency, 2022<sup>1</sup></i> .....	214
4.3.6	Banyaknya Perkara Perceraian yang Diterima dan Diputuskan Menurut Kecamatan di Kabupaten Ketapang, 2022 <i>Number of Received and Completed Divorce Case by Subdistrict in Ketapang Regency, 2022</i> .....	215
4.3.7	Banyaknya Kasus Perceraian Menurut Faktor-Faktor Penyebabnya di Kabupaten Ketapang Menurut Bulan, 2022 <i>Number of Divorce Case by Motive by Month in Ketapang Regency, 2022</i> .....	216
4.3.8	Banyaknya Perkara yang Diterima Selain Gugat Cerai dan Talak di Kabupaten Ketapang, 2022 <i>Number of Arrival Case Except Divorce and Separate Claim Case in Ketapang Regency, 2022</i> .....	219
4.3.9	Jenis Perkara yang Diterima Berdasarkan pada Kekuasaan Relatif di Kabupaten Ketapang, 2022 <i>Kind of Received Case Based on Relatif Competition by Subdistrict in Ketapang Regency, 2022</i> .....	221
4.3.10	Banyaknya Perceraian Berkenaan dengan PP. No. 10 Tahun 1983 bagi Pegawai Negeri Sipil di Kabupaten Ketapang, 2022 <i>Number of Divorce be Related to Government Regulation Number 10 Year 1983 for Government Officer in Ketapang Regency, 2022</i> .....	227
4.3.11	Banyaknya Kasus yang Masuk dan Selesai di Pengadilan Negeri Kabupaten Ketapang, 2022 <i>Number of Arrested and Completed Case in Court of Ketapang Regency, 2022</i> .....	228
4.3.12	Banyaknya Perkara Pidana Umum yang Diterima dan Diputuskan di Kabupaten Ketapang, 2022 <i>Number of Submitted and Completed General Criminal Cases in Ketapang Regency, 2022</i> .....	229



4.3.13	Banyaknya Perkara Pidana Khusus Anak yang Diterima dan Diputuskan di Kabupaten Ketapang, 2022 <i>Number of Submitted and Completed Special Criminal Cases for Children in Ketapang Regency, 2022.....</i>	230
4.3.14	Banyaknya Perkara Pidana Cepat yang Diterima dan Diputuskan di Kabupaten Ketapang, 2022 <i>Number of Submitted and Completed Quick Criminal Cases in Ketapang Regency, 2022 .....</i>	231
4.3.15	Banyaknya Perkara Pidana Lalu Lintas yang Diterima dan Diputuskan di Kabupaten Ketapang, 2022 <i>Number of Submitted and Completed Traffic Criminal Cases in Ketapang Regency, 2022 .....</i>	232
4.3.16	Banyaknya Kasus Perdata Perkara Gugatan yang Masuk, Diputuskan/Dicabut/Gugur di Pengadilan Negeri Kabupaten Ketapang, 2022 <i>Number of Arrested/Completed/Canceled Civil Lawsuit Cases in Court of Ketapang Regency, 2022.....</i>	233
4.3.17	Banyaknya Kasus Perdata Perkara Permohonan yang Masuk, Diputuskan/Dicabut/Gugur di Pengadilan Negeri Kabupaten Ketapang, 2022 <i>Number of Arrested/Completed/Canceled Civil Application Cases in Court of Ketapang Regency, 2022 .....</i>	234
4.3.18	Banyaknya Kasus Perdata Perkara Konsinyasi yang Masuk, Diputuskan/Dicabut/Gugur di Pengadilan Negeri Kabupaten Ketapang, 2022 <i>Number of Arrested/Completed/Canceled Civil Consignment Cases in Court of Ketapang Regency, 2022 .....</i>	235
4.3.19	Banyaknya Kasus Perdata Perkara Gugatan Sederhana yang Masuk, Diputuskan/Dicabut/Gugur di Pengadilan Negeri Kabupaten Ketapang, 2022 <i>Number of Arrested/Completed/Canceled Civil Simple Lawsuit Cases in Court of Ketapang Regency, 2022.....</i>	236
4.3.20	Banyaknya Tahanan yang Masuk dan Diselesaikan di Kejaksaan Negeri Kabupaten Ketapang, 2022 <i>Number of Arrested Criminal and Completed Criminal Case in Public Prosecution Service of Ketapang Regency, 2022 .....</i>	237

4.3.21	Banyaknya Narapidana yang Masuk ke LP Ketapang Menurut Jenis Kelamin di Kabupaten Ketapang, 2022 <i>Number of Prisoners Entering Ketapang Penitentiary by Sex in Ketapang Regency, 2022 .....</i>	238
4.3.22	Jumlah Tindak Pidana yang Dilaporkan Menurut Jenisnya di Kabupaten Ketapang, 2020 - 2022 <i>Number of Criminal Offenses Reported by Type in Ketapang Regency, 2020 - 2022.....</i>	239
4.3.23	Jumlah Kasus Tindak Pidana yang Diselesaikan Menurut Jenisnya di Kabupaten Ketapang, 2020 - 2022 <i>Number of Criminal Offenses Reported by Type in Ketapang Regency, 2020 - 2022 .....</i>	240
4.3.24	Jumlah Kebakaran yang Terjadi Menurut Laporan Kepolisian di Kabupaten Ketapang, 2020 - 2022 <i>Number of Fires by Police Reports in Ketapang Regency, 2020 - 2022..</i>	241
4.3.25	Jumlah Persertifikatan Hak Tanah Menurut Kecamatan Melalui Pendaftaran Tanah Sistematis Lengkap (PTSL) di Kabupaten Ketapang, 2022 <i>Number of Land Right Certifications by District Through Complete Systematic Land Registration in Ketapang Regency, 2022 .....</i>	
4.3.26	Luas Tanah yang Ditempati Berdasarkan Jenis Hak Menurut Kecamatan di Kabupaten Ketapang (m <sup>2</sup> ), 2022 <i>Wide of Residence Area by Kind of Right and Subdistrict in Ketapang Regency (m<sup>2</sup>), 2022.....</i>	243
4.3.27	Banyaknya Sertifikat yang Dikeluarkan Berdasarkan Jenis Hak di Kabupaten Ketapang, 2022 <i>Number of Certificate Issued by Kind of Right in Ketapang Regency, 2022 .....</i>	245
4.3.28	Jumlah Penduduk Wajib KTP dan Kepemilikan KTP Elektronik Menurut Kecamatan di Kabupaten Ketapang, 2022 <i>Number of Residence ID Card Obligatory and Residence ID Card Ownership by Subdistrict in Ketapang Regency, 2022.....</i>	247
4.3.29	Banyaknya Pembuatan Akta Menurut Jenis Akta di Kabupaten Ketapang, 2022	

	Halaman Page
	249
4.3.30	250
4.3.31	251
4.3.32	252
4.3.33	253
4.3.34	254
4.3.35	255
4.3.36	256
4.3.37	257
4.3.38	258

4.3.39	Persentase Rumah Tangga Kabupaten Ketapang Menurut Sumber Penerangan, 2022 <i>Percentage of Ketapang Regency Household by Source of Lighting, 2022</i> .....	259
4.3.40	Persentase Rumah Tangga Kabupaten Ketapang Yang Menggunakan Fasilitas Tempat Buang Air Besar dan Siapa Saja yang Menggunakannya, 2022 <i>Percentage of Ketapang Regency Household Using Facilities for Defecation and Who Uses It, 2022</i> .....	260
4.3.41	Persentase Rumah Tangga Kabupaten Ketapang Menurut Sumber Air Minum, 2022 <i>Percentage of Ketapang Regency Household by Drinking Water Source, 2022</i> .....	261
<b>4.4</b>	<b>KEMISKINAN DAN PEMBANGUNAN MANUSIA</b> <b>POVERTY AND HUMAN DEVELOPMENT</b>	
4.4.1	Garis Kemiskinan, Jumlah, dan Persentase Penduduk Miskin di Kabupaten Ketapang, 2014 - 2022 <i>Poverty Line, Number, and Percentage of Poor People in Ketapang Regency, 2014 - 2022</i> .....	262
4.4.2	Indeks Kedalaman Kemiskinan dan Indeks Keparahan Kemiskinan di Kabupaten Ketapang, 2014 - 2022 <i>Poverty Gap Index and Poverty Severity Index in Ketapang Regency, 2014 - 2022</i> .....	263
4.4.3	Jumlah Keluarga Penerima Manfaat (KPM) Program Sembako di Kabupaten Ketapang, 2022 <i>Realization Report of Beneficiary Households Grocery Program in Ketapang Regency, 2022</i> .....	
4.4.4	Indeks Pembangunan Manusia (IPM) Kabupaten Ketapang, 2018 - 2022 <i>Human Development Index of Ketapang Regency, 2018 - 2022</i> .....	265

<b>5.</b>	<b>PERTANIAN, KEHUTANAN, PETERNAKAN, DAN PERIKANAN/ AGRICULTURE, FORESTRY, LIVESTOCK, AND FISHERY</b>	
<b>5.1</b>	<b>HORTIKULTURA HORTICULTURE</b>	
5.1.1	Luas Panen Tanaman Sayuran Menurut Kecamatan dan Jenis Tanaman (ha), 2022 dan 2022 <i>Harvested Area of Vegetables by Subdistrict and Kind of Plant (ha), 2022 and 2022.....</i>	277
5.1.2	Produksi Tanaman Sayuran Menurut Kecamatan dan Jenis Tanaman (kw), 2022 dan 2022 <i>Production of Vegetables by Regency/Municipality and Kind of Plant (qui), 2022 dan 2022.....</i>	282
5.1.3	Luas Panen Tanaman Sayuran dan Buah–Buahan Semusim Menurut Jenis Tanaman (ha), 2019 - 2022 <i>Harvested Area of Seasonal Vegetables and Fruits by Kind of Plant (ha), 2019 - 2022.....</i>	287
5.1.4	Produksi Tanaman Sayuran dan Buah–Buahan Semusim Menurut Jenis Tanaman (kw), 2019 - 2022 <i>Production of Seasonal Vegetables and Fruits by Kind of Plant (qui), 2019 - 2022.....</i>	288
5.1.5	Luas Panen Tanaman Biofarmaka Menurut Kecamatan dan Jenis Tanaman (m <sup>2</sup> ), 2022 dan 2022 <i>Harvested Area of Medicinal Plants by Regency/Municipality and Kind of Plant (m<sup>2</sup>), 2022 and 2022.....</i>	289
5.1.6	Produksi Tanaman Biofarmaka Menurut Kecamatan dan Jenis Tanaman (kg), 2022 dan 2022 <i>Production of Medicinal Plants by Regency/Municipality and Kind of Plant (kgs), 2022 and 2022.....</i>	292
5.1.7	Luas Panen Tanaman Biofarmaka Menurut Jenis Tanaman (m <sup>2</sup> ), 2021 - 2022 <i>Harvested Area of Medicinal Plants by Kind of Plant (m<sup>2</sup>), 2021 - 2022.....</i>	295
5.1.8	Produksi Tanaman Biofarmaka Menurut Jenis Tanaman (kg), 2019 - 2022 <i>Production of Medicinal Plants by Kind of Plant (kg), 2019 - 2022.....</i>	296

5.1.9	Luas Panen Tanaman Hias Menurut Kecamatan dan Jenis Tanaman (m <sup>2</sup> ), 2022 dan 2022 <i>Harvested Area of Ornamental Plants by Subdistrict and Kind of Plant (m<sup>2</sup>), 2022 and 2022</i> .....	297
5.1.10	Produksi Tanaman Hias Menurut Kecamatan dan Jenis Tanaman (tangkai), 2022 dan 2022 <i>Production of Ornamental Plants by Regency/Municipality and Kind of Plant (stalks), 2022 and 2022</i> .....	300
5.1.11	Luas Panen Tanaman Hias Menurut Jenis Tanaman (m <sup>2</sup> ), 2019 - 2022 <i>Harvested Area of Ornamental Plants by Kind of Plant (m<sup>2</sup>), 2019 - 2022</i> .....	303
5.1.12	Produksi Tanaman Hias Menurut Jenis Tanaman, 2019 - 2022 <i>Production of Ornamental Plants by Kind of Plant, 2019 - 2022</i> .....	304
5.1.13	Produksi Buah-buahan Menurut Kecamatan dan Jenis Tanaman (kw), 2022 dan 2022 <i>Production of Fruits by Subdistrict and Kind of Plant (ton), 2022 and 2022</i> .....	305
5.1.14	Produksi Buah–Buahan dan Sayuran Tahunan Menurut Jenis Tanaman (kw), 2019 - 2022 <i>Production of Annual Fruits and Vegetables by Kind of Plant (qui), 2019 - 2022</i> .....	309
<b>5.2</b>	<b>PERKEBUNAN</b>	
	<b>ESTATE CROPS</b>	
5.2.1	Luas Areal Tanaman Perkebunan Menurut Kecamatan dan Jenis Tanaman (Ha), 2021 dan 2022 <i>Planted Area of Estate Crops by Subdistrict and Type of Crops (Ha), 2021 and 2022</i> .....	310
5.2.2	Produksi Tanaman Perkebunan Menurut Kecamatan dan Jenis Tanaman (ton), 2022 dan 2022 <i>Production of Plantation by Subdistrict and Kind of Plant (ton), 2022 and 2022</i> .....	314
5.2.3	Luas Areal Tanaman Perkebunan Rakyat Menurut Jenis Tanaman di Kabupaten Ketapang (ha), 2018–2022	

	Halaman Page
	318
5.2.4	319
5.2.5	320
5.2.6	321
5.2.7	322
5.2.8	323
5.2.9	324
5.2.10	325
5.2.11	326

5.2.12	Luas Tanaman (Ha) dan Jumlah Petani Kemiri Menurut Kecamatan, 2022 <i>Wide of Planting (Ha) and Number of Candlenut Farmer by Subdistrict, 2022</i> .....	327
5.2.13	Luas Tanaman (Ha) dan Jumlah Petani Tebu Menurut Kecamatan, 2022 <i>Wide of Planting (Ha) and Number of Sugarcane Farmer by Subdistrict, 2022</i> .....	328
5.2.14	Luas Tanaman (Ha) dan Jumlah Petani Aren Menurut Kecamatan, 2022 <i>Wide of Planting (Ha) and Number of Sugarpalm Farmer by Subdistrict, 2022</i> .....	329
5.2.15	Luas Tanam (Ha) dan Produksi Kelapa Sawit Perusahaan Besar Swasta Menurut Kecamatan, 2022 <i>Plant Area (Ha) and Production of Palm's Private Establishment by Subdistrict, 2022</i> .....	330
5.2.16	Luas Tanam (Ha) dan Produksi Kelapa Sawit Rakyat Menurut Kecamatan, 2022 <i>Plant Area (Ha) and Production of Palm's Public Establishment by Subdistrict, 2022</i> .....	331
<b>5.3</b>	<b>KEHUTANAN</b> <b>FORESTRY</b>	
5.3.1	Jumlah Penelitian dan Pengunjung Taman Nasional Gunung Palung Menurut Periode dan Jenisnya, 2022 <i>Number of Researches and Visitors of Gunung Palung National Park by Periods and Type, 2022</i> .....	332
5.3.2	Luas Kawasan dan Keragaman Alam Taman Nasional Gunung Palung, 2022 <i>Wide Area and Natural Variety of Gunung Palung National Park, 2022</i> .....	333
<b>5.4</b>	<b>PETERNAKAN</b> <b>LIVESTOCK</b>	
5.4.1	Populasi Ternak/Unggas Menurut Jenis Ternak/ Unggas (Ekor) Menurut Kecamatan, 2022	



	Livestock/Fowl Population by Kind of Livestock/Fowl by Subdistrict, 2022 .....	
5.4.2	Produksi Daging Ternak/Unggas Menurut Jenis Ternak/Unggas (Kg) Menurut Kecamatan, 2022 <sup>1</sup> <i>Meat of Livestock/Fowl Production by Kind of Livestock/Fowl by Subdistrict (Kgs), 2022<sup>1</sup></i> .....	336
5.4.3	Jumlah Pemotongan Ternak Menurut Jenis Ternak dan Kecamatan, 2022 <i>Number of Livestock by Kind of Livestocks and Subdistrict, 2022</i> .....	338
5.4.4	Jumlah Produksi Telur Menurut Jenis Unggas dan Kecamatan, 2022 <i>Number of Eggs Production by Kind of Poultry and Subdistrict, 2022</i> ..	340
<b>5.5</b>	<b>PERIKANAN</b>	
	<b>FISHERY</b>	
5.5.1	Produksi Perikanan Kabupaten Ketapang (Ton), 2022 <i>Fishery Production in Ketapang Regency (Ton), 2022</i> .....	341
5.5.2	Produksi Perikanan Menurut Jenis Perikanan (Ton) dan Kecamatan, 2022 <i>Fishery Production by Kind of Fishery and Subdistrict, 2022</i> .....	342
5.5.3	Nilai Produksi Perikanan Menurut Jenis Perikanan (Rp 000) dan Kecamatan, 2022 <i>Value of Fishery Production by Kind of Fishery (Rp 000) by Subdistrict, 2022</i> .....	343
5.5.4	Jumlah Nelayan dan Unit Penangkapan Ikan Menurut Kecamatan, 2022 <i>Number of Fisherman and Water Fishery Unit by Subdistrict, 2022</i> .....	344
5.5.5	Jumlah Rumah Tangga Perikanan Menurut Kecamatan dan Jenis Perikanan, 2022 <i>Number of Fishery Family by Subdistrict and Kind of Fishery, 2022</i> .....	345
5.5.6	Jumlah Alat Penangkap Ikan Dirinci Menurut Resort Perikanan dan Kecamatan, 2022 <i>Number of Catch Equipment by Fishery Resort and Subdistrict, 2022</i> ..	346
5.5.7	Jumlah Unit dan Luas Usaha Jenis Budidaya Perikanan Menurut Kecamatan, 2022 <i>Number Unit and Area of Fishery Cultivation by Subdistrict, 2022</i> .....	351

5.5.8	Jumlah Rumah Tangga Budidaya Perikanan Menurut Kecamatan dan Jenis Budidaya, 2022 <i>Number of Aquaculture Households by Subdistrict and Type of Aquaculture, 2022 .....</i>	352
5.5.9	Produksi Perikanan Budidaya Menurut Kecamatan dan Subsektor (Ton), 2022 <i>Production of Fish Capture by Subdistrict and Subsector (Ton), 2022 ..</i>	354
<b>6.</b>	<b>INDUSTRI, PERTAMBANGAN, DAN ENERGI/ INDUSTRY, MINING, AND ENERGY</b>	
6.1	Daya Terpasang, Produksi, dan Distribusi Listrik PT. PLN (Persero) pada Cabang/Ranting PLN Menurut Kecamatan di Kabupaten Ketapang, 2022 <i>Installed Electricity Power, Production, and Distribution of PT. PLN (Persero) at PLN Branch by Subdistrict in Ketapang Regency, 2022 .....</i>	365
6.2	Jumlah Pelanggan Listrik Menurut Kecamatan di Kabupaten Ketapang, 2018–2022 <i>Number of Electricity Customers by Subdistrict in Ketapang Regency, 2018–2022 .....</i>	366
6.3	Nilai Penjualan Listrik Menurut Kecamatan, 2022 <i>Number of Electricity Customer and Produt by Subdistrict, 2022 .....</i>	367
6.4	Jumlah Pelanggan dan Produksi Tenaga Listrik Menurut Bulan, 2022 <i>Number of Customers and Electricity Production by Month, 2022.....</i>	368
6.5	Jumlah Produksi Terjual dan Nilai Penjualan Tenaga Listrik Menurut Bulan, 2022 <i>Number of Electricity Sold and Value by Month, 2022 .....</i>	369
6.6	Penjualan Tenaga Listrik Menurut Golongan Pelanggan, 2022 <i>Number of Electricity Sold by Type, 2022 .....</i>	370
6.7	Jumlah Pelanggan dan Air yang Disalurkan Menurut Kecamatan di Kabupaten Ketapang, 2022 <i>Number of Customers and Distributed Water by Subdistrict in Ketapang Regency, 2022 .....</i>	371
6.8	Jumlah Rata-rata Pelanggan PDAM dan Banyaknya Penggunaan Air Bersih Menurut Jenis Pelanggan, 2022 <i>Number of Regional Water Supply Company (PDAM) Customer and Water Supply Utilizing by Type of Customer, 2022.....</i>	372

6.9	Jumlah Pelanggan dan Penggunaan Air PDAM Menurut Bulan, 2021 <i>Number of Regional Water Supply Company (PDAM) Customer and Product by Month, 2022</i> .....	373
6.10	Kapasitas Produksi Instalasi Pengolahan Air (IPA) menurut Kecamatan di Kabupaten Ketapang, 2022 <i>Water Treatment Plant Production Capacity by Subdistrict in Ketapang Regency, 2022</i> .....	374
6.11	Jumlah Unit Usaha dan Tenaga Kerja Industri Kecil dan Kerajinan Menurut Jenis Industri di Kabupaten Ketapang, 2022 <i>Number of Business Unit and Labor of Small scale industry by kind in Ketapang Regency, 2022</i> .....	375
6.12	Jumlah Unit Usaha, Tenaga Kerja, dan Nilai Investasi Perusahaan Industri Kecil dan Kerajinan Menurut Kecamatan di Kabupaten Ketapang, 2022 <i>Number of Business Unit, Labor, and Investment Value of Small Intermediate scale by Subdistrict in Ketapang Regency, 2022</i> .....	376
6.13	Jumlah Unit Usaha, Tenaga Kerja, dan Nilai Investasi Perusahaan Industri Menengah Menurut Kecamatan di Kabupaten Ketapang, 2022 <sup>1</sup> <i>Number of Business Unit, Labor, and Investment Value of Intermediate scale by Subdistrict in Ketapang Regency, 2022<sup>1</sup></i> .....	377
6.14	Nilai Investasi, Nilai Produksi dan Jumlah Industri Kecil Menengah Berdasarkan Jenis Industri di Kabupaten Ketapang, 2022 <i>Investment Value, Production Value and Number of Small and Medium Industries by Type of Industry in Ketapang Regency, 2022</i> .....	378
6.15	Jumlah Industri Menengah Menurut Cabang dan Jenis Industri di Kabupaten Ketapang, 2022 <sup>1</sup> <i>Number of Medium Establishment by Category and Kind of Industry in Ketapang Regency, 2022<sup>1</sup></i> .....	383
<b>7.</b>	<b>PARIWISATA/TOURISM</b>	
7.1	Jumlah Rumah Makan/Restoran Menurut Kecamatan di Kabupaten Ketapang, 2019-2022 <sup>1</sup> <i>Number of Restaurants by Subdistrict in Ketapang Regency, 2019-2022<sup>1</sup></i> .....	393

7.2	Jumlah Pengunjung Wisatawan Domestik dan Asing di Lokasi Wisata Kabupaten Ketapang, 2021-2022 <sup>1</sup> <i>Number of Domestic and Foreign Tourist, 2021-2022<sup>1</sup></i> .....	394
7.3	Jumlah Potensi Wisata Menurut Kecamatan di Kabupaten Ketapang, 2022 <sup>1</sup> <i>Number of Tourism Potential by subdistrict in Ketapang Regency, 2022<sup>1</sup></i> .....	395
7.4	Jumlah Kamar dan Tempat Tidur pada Hotel/ Penginapan di Kabupaten Ketapang, 2022 <i>Number of Room and Bed in Hotel/Accommodation on Ketapang, 2022</i> .....	405
7.5	Persentase Tingkat Penghunian Kamar (TPK) Hotel/Akomodasi di Ketapang, 2022 <i>Percentage of Occupancy Rate of Hotel/Accommodation, 2022</i> .....	408
7.6	Jumlah Grup Kesenian Aktif dan Gedung Kesenian Menurut Kecamatan di Kabupaten Ketapang, 2022 <sup>1</sup> <i>Number of Active Arts Groups and Opera House by Subdistrict in Ketapang Regency, 2022<sup>1</sup></i> .....	409
7.7	Jumlah Grup Olahraga dan Gedung Olahraga Menurut Kecamatan di Kabupaten Ketapang, 2021-2022 <i>Number of Sport Club and Gymnasium by Subdistrict in Ketapang Regency, 2021-2022</i> .....	410
7.8	Jumlah Taman/Tugu di Kabupaten Ketapang Menurut Status Pengelolaan, 2022 <i>Number of Park and Monument on Ketapang Regency by Management Status, 2022</i> .....	411
<b>8.</b>	<b>TRANSPORTASI DAN KOMUNIKASI/ TRANSPORTATION AND COMMUNICATION</b>	
<b>8.1</b>	<b>TRANSPORTASI TRANSPORTATION</b>	
8.1.1	Panjang Jalan Menurut Tingkat Kewenangan Pemerintahan di Kabupaten Ketapang (km), 2020-2022 <i>Length of Roads by Level of Government Authority in Ketapang Regency (km), 2020-2022</i> .....	420

8.1.2	Panjang Jalan Menurut Jenis Permukaan Jalan di Kabupaten Ketapang (km), 2020-2022 <i>Length of Roads by Type of Road Surface in Ketapang Regency (km), 2020-2022 .....</i>	421
8.1.3	Panjang Jalan Menurut Kondisi Jalan di Kabupaten Ketapang (km), 2020-2022 <i>Length of Roads by Condition of Roads in Ketapang Regency (km), 2020-2022 .....</i>	422
8.1.4	Jumlah dan Nilai Kegiatan yang Dilaksanakan Menurut Kecamatan dan Jenisnya, 2022 <i>Number and Project Value has Finished by Subdistrict and Type, 2022 .....</i>	
8.1.5	Jumlah dan Nilai Kegiatan ( Jalan ) yang Dilaksanakan Menurut Jenis Pembiayaan, 2022 <i>Number and Project Value (Road) has Finishedby Kind of Cost, 2022..</i>	425
8.1.6	Banyaknya Kendaraan Bermotor yang Terdaftar Menurut Kepemilikan dan Jenisnya, 2022 <i>Number of Registered Vehicle by Ownership and Kind of Vehicle, 2022 .....</i>	426
8.1.7	Banyaknya Pelanggaran Lalu Lintas Menurut Profesi di Wilayah Polres Ketapang, 2022 <i>Number of Traffic Violation by Profession in Ketapang Police Authority, 2022 .....</i>	428
8.1.8	Jumlah Pelanggaran Lalu Lintas Menurut Jenis Pelanggaran 2017-2021 <i>Number of Traffic Violation by Kind of Violation 2017-2021 .....</i>	429
8.1.9	Jumlah Pengeluaran STNK dan BPKB Kendaraan Roda Dua dan Roda Empat, 2022 <i>Number of Motor Vehicle License and Certificate of Ownership of Motor Vehicle of Two and Four Wheels Vehicles Issued, 2022.....</i>	430
8.1.10	Jumlah Pengeluaran STNK Menurut Jenis STNK, 2022 <i>Number of Motor Vehicle License by Kinds of Motor Vehicle License, 2022 .....</i>	431
8.1.11	Jumlah Kejadian dan Korban Kecelakaan Lalu Lintas Serta Kerugian Materiil, 2022	

	<i>Number of Traffic Accident Occurrence and Victims and Its Material Lost, 2022.....</i>	433
8.1.12	Jumlah Pengeluaran Surat Ijin Mengemudi (SIM) Menurut Klasifikasinya, 2022 <i>Number of Motor Vehicle License by classification, 2022 .....</i>	434
8.1.13	Jumlah Penyebab Korban Kecelakaan Lalu Lintas dan Kerugian Materiil 2017-2021 <i>Number of Traffic Violation by Kind of Violation and Material Lost 2017-2021 .....</i>	435
8.1.14	Banyaknya Kendaraan Menurut Jenis Angkutan, 2022 <i>Number of Vehicle by Kind of Transportation, 2022 .....</i>	436
8.1.15	Jumlah Kendaraan Bermotor yang Telah diuji Menurut Penggunaannya, 2022 <i>Number of Examined Motor Vehicle by Purpose, 2022 .....</i>	437
8.1.16	Jumlah Sarana Angkutan Sungai/Kapal Pedalaman Menurut Jenisnya, 2022 <i>Number of Water Transportation by Kind of Boat, 2022 .....</i>	438
8.1.17	Arus Kunjungan Kapal Dari Dalam dan Luar Negeri, 2022 <i>Number of Shipping Arrival From Domestic and Foreign, 2022 .....</i>	439
8.1.18	Lalu Lintas Penumpang di Pelabuhan Ketapang, 2022 <i>Passenger Traffic on Ketapang Harbor, 2022 .....</i>	440
8.1.19	Lalu Lintas Pesawat Udara di Bandara Rahadi Osman, 2022 <i>Aircraft Traffic on Rahadi Osman Airport, 2022 .....</i>	441
8.1.20	Lalu Lintas Penumpang Pesawat Udara di Bandara Rahadi Osman, 2022 <i>Aircraft Passenger Traffic on Rahadi Osman Airport, 2022 .....</i>	442
8.1.21	Jumlah Kargo yang Dimuat dan Dibongkar di Bandara Rahadi Osman (Kg), 2022 <i>Number of Loading and Unloading Cargo on Rahadi Osman Airport, 2022 .....</i>	443
8.1.22	Jumlah Bagasi yang Dimuat dan Dibongkar (Kg) Di Bandara Rahadi Osman, 2022 <i>Number of Loading and Unloading Baggage on Rahadi Osman Airport, 2022.....</i>	444

8.1.23	Jumlah Pos/Paket Udara yang Dimuat dan Dibongkar (Kg) di Bandara Rahadi Osman, 2022 <i>Number of Loading and Unloading Airmail/Package on Rahadi Osman Airport, 2022</i> .....	445
<b>8.2</b>	<b>KOMUNIKASI</b> <b>COMMUNICATION</b>	
8.2.1	Jumlah Provider Menara Telekomunikasi menurut Pemilik Menara dan Kecamatan di Kabupaten Ketapang, 2022 <i>Number of Telecommunication Tower Providers by Tower Owner and Subdistrict in Ketapang Regency, 2022</i> .....	446
<b>9.</b>	<b>PERBANKAN, KOPERASI, DAN HARGA- HARGA/BANKING, COOPERATIVE, AND PRICES</b>	
9.1	Jumlah Koperasi Aktif Menurut Kecamatan di Kabupaten Ketapang, 2019–2022 <i>Number of Active Cooperative by Subdistrict in Ketapang Regency, 2019–2022</i> .....	455
9.2	Jumlah Koperasi Menurut Jenis Koperasi dan Kecamatan di Kabupaten Ketapang, 2022 <i>Number of Cooperative by Kind of Cooperative and Subdistrict in Ketapang Regency, 2022</i> .....	456
9.3	Jumlah Koperasi Primer Menurut Jenisnya, 2022 <i>Number of Primary Cooperative by Kind of Cooperative, 2022</i> .....	457
9.4	Jumlah Koperasi Menurut Kecamatan di Kabupaten Ketapang, 2022 <i>Number of Cooperative by Subdistrict in Ketapang Regency, 2022</i> .....	458
9.5	Jumlah Koperasi Unit Desa (KUD) Menurut Klasifikasi dan Kecamatan di Kabupaten Ketapang, 2022 <i>Number of Rural Cooperative by Classification and Subdistrict in Ketapang Regency, 2022</i> .....	459
9.6	Jumlah Koperasi Non KUD Menurut Klasifikasi dan Kecamatan di Kabupaten Ketapang, 2022 <i>Number of Not Rural Cooperative by Subdistrict in Ketapang Regency, 2022</i> .....	460
9.7	Jumlah Koperasi Non KUD Menurut Klasifikasi dan Kecamatan di Kabupaten Ketapang, 2022	

	Halaman Page
	461
9.8	462
9.9	463
9.10	464
9.11	465
<b>10.</b>	
10.1	475
10.2	476
10.3	477
10.4	478
10.5	479
10.6	



	Halaman Page
	<i>Daily Average Consumption of Fat per Capita by Food Group, 2019 - 2022</i> ..... 480
10.7	Rata-Rata Konsumsi Karbohidrat Per Kapita Sehari Menurut Kelompok Makanan, 2019 - 2022 <i>Daily Average Consumption of Carbohidrate per Capita by Food Group, 2019 - 2022</i> .....481
<b>11.</b>	<b>PERDAGANGAN/TRADE</b>
11.1	Jumlah Sarana Perdagangan Menurut Jenisnya di Kabupaten Ketapang, 2021 – 2022 <i>Number of Trading Facilities by Type of Facility in Ketapang Regency, 2021 – 2022</i> ..... 489
11.2	Pemasukan Beras Menurut Sumber Pemasukan di Gudang Perum BULOG Kantor Cabang Ketapang (kg), 2022 <i>Rice Importation by it's Source in BULOG Warehouse Ketapang Branch Office (kg), 2022</i> ..... 490
11.3	Penyaluran Beras di Gudang BULOG Sub Divre Ketapang (kg), 2022 <i>Rice Distribution in BULOG Warehouse Ketapang Branch Office (kg), 2022</i> ..... 491
<b>12.</b>	<b>SISTEM NERACA REGIONAL/SYSTEM OF REGIONAL ACCOUNTS</b>
12.1	Produk Domestik Regional Bruto Atas Dasar Harga Berlaku Menurut Lapangan Usaha di Kabupaten Ketapang (miliar rupiah), 2018–2022 <i>Gross Regional Domestic Product at Current Market Prices by Industry in Ketapang Regency (billion rupiahs), 2018–2022</i> ..... 501
12.2	Produk Domestik Regional Bruto Atas Dasar Harga Konstan 2010 Menurut Lapangan Usaha di Kabupaten Ketapang (miliar rupiah), 2018–2022 <i>Gross Regional Domestic Product at 2010 Constant Market Prices by Industry in Ketapang Regency (billion rupiahs), 2018–2022</i> ..... 503
12.3	Distribusi Persentase Produk Domestik Regional Bruto Atas Dasar Harga Berlaku Menurut Lapangan Usaha di Kabupaten Ketapang (persen), 2018–2022 <i>Percentage Distribution of Gross Regional Domestic Product at Current Market Prices by Industry in Ketapang Regency (percent), 2018–2022</i> ..... 505

12.4	<p>Laju Pertumbuhan Produk Domestik Regional Bruto Atas Dasar Harga Konstan 2010 Menurut Lapangan Usaha di Kabupaten Ketapang (persen), 2018–2022 <i>Growth Rate of Gross Regional Domestic Product at 2010 Constant Market Prices by Industry in Ketapang Regency (percent), 2018–2022</i> .....</p>	507
12.5	<p>Produk Domestik Regional Bruto Atas Dasar Harga Berlaku Menurut Jenis Pengeluaran di Kabupaten Ketapang (miliar rupiah), 2018–2022 <i>Gross Regional Domestic Product at Current Market Prices by Type of Expenditure in Ketapang Regency (billion rupiahs), 2018–2022</i>.....</p>	509
12.6	<p>Produk Domestik Regional Bruto Atas Dasar Harga Konstan 2010 Menurut Jenis Pengeluaran di Kabupaten Regency (miliar rupiah), 2018–2022 <i>Gross Regional Domestic Product at 2010 Constant Market Prices by Type of Expenditure in Ketapang Regency (billion rupiahs), 2018–2022</i> .....</p>	510
12.7	<p>Distribusi Persentase Produk Domestik Regional Bruto Atas Dasar Harga Berlaku Menurut Pengeluaran (persen), 2018–2022 <i>Percentage Distribution of Gross Regional Domestic Product at Current Prices according to Expenditures (percent), 2018–2022</i>.....</p>	511
12.8	<p>Laju Pertumbuhan Produk Domestik Regional Bruto Atas Dasar Harga Konstan 2010 Menurut Pengeluaran (persen), 2017–2021 <i>Growth rate of Gross Regional Domestic Product at 2010 Constant Prices by Expenditure (percent), 2017–2021</i> .....</p>	
<b>13.</b>	<b>PERBANDINGAN ANTAR KABUPATEN/KOTA REGENCY/MUNICIPALITY COMPARISON</b>	
13.1	<p>Jumlah Penduduk Menurut Kabupaten/Kota di Provinsi Kalimantan Barat (Ribu Jiwa), 2018–2022 <i>Population by Regency/Municipality in Kalimantan Barat Province (Thousand), 2018–2022</i>.....</p>	521
13.2	<p>Laju Pertumbuhan Produk Domestik Regional Bruto Atas Dasar Harga Konstan 2010 Menurut Kabupaten/ Kota di Provinsi Kalimantan Barat (Persen), 2018–2022</p>	

	<i>Rate of Growth of Gross Regional Domestic Products at Constant 2010 Prices by Regency/Municipality in Kalimantan Barat Province (Percent), 2018–2022.....</i>	522
13.3	Jumlah Penduduk Miskin Menurut Kabupaten/Kota di Provinsi Kalimantan Barat (ribu), 2018–2022 <i>Number of Poor Population by Regency/Municipality in Kalimantan Barat Province (thousand), 2018–2022 .....</i>	523
13.4	Indeks Pembangunan Manusia Menurut Kabupaten/ Kota di Provinsi Kalimantan Barat, 2018–2022 <i>Human Development Index by Regency/Municipality in Kalimantan Barat Province, 2018–2022 .....</i>	524
13.5	Penduduk Laki-Laki Menurut Kabupaten/ Kota 2000, 2005, 2010, 2020, dan 2022 <i>Male Population by Regency/Municipality 2000, 2005, 2010, 2020, and 2022 .....</i>	525
13.6	Penduduk Perempuan Menurut Kabupaten/ Kota 2000, 2005, 2010, 2020, dan 2022 <i>Female Population by Regency/Municipality 2000, 2005, 2010, 2020, and 2022.....</i>	526
13.7	Penduduk Laki-Laki dan Perempuan Menurut Kabupaten/Kota 2000, 2005, 2010, 2020, dan 2022 <i>Male and Female Population by Regency/Municipality 2000, 2005, 2010, 2020, and 2022 .....</i>	527
13.8	Kepadatan Penduduk Menurut Kabupaten/Kota, 2022 <i>Density of Population by Regency/Municipality, 2022 .....</i>	528
13.9	Indeks Pembangunan Manusia (IPM) Menurut Kabupaten/Kota, 2022 <i>Human Development Index (HDI) by Regency/Municipality, 2022 .....</i>	529
13.10	Batas Miskin, Persentase, dan Jumlah Penduduk Miskin Menurut Kabupaten/Kota, 2022 <i>Poverty Line, Percentage, and Number of Population Below the Poverty Line by Regency/Municipality, 2022 .....</i>	530
13.11	Indikator Mortalitas IMR, CMR, dan U5MR Menurut Kabupaten/Kota, 2020 <i>Mortality Indicator IMR, CMR, and U5MR by Regency/Municipality, 2020</i>	531

13.12	Indikator Fertilitas ASFR, TFR, dan CBR Menurut Kabupaten/Kota, 2020 <i>Fertility Indicator ASFR, TFR, and CBR by Regency/Municipality, 2020</i> .....	532
13.13	Jumlah Penderita HIV (+) dan Aids Menurut Kabupaten/ Kota, 2022 <i>Number of Sufferer HIV (+) and AIDS by Regency/Municipality, 2022..</i>	534
13.14	Kasus Penyakit Menurut Kabupaten/Kota dan Jenis Penyakit di Provinsi Kalimantan Barat, 2022 <i>Number of Disease Cases by Regency/Municipality and Type of Disease in Kalimantan Barat Province, 2022.....</i>	535
13.15	Produk Domestik Regional Bruto Atas Dasar Harga Berlaku Menurut Kabupaten/Kota Se-Kalimantan Barat (miliar rupiah), 2018–2022 <i>Gross Regional Domestic Product at Current Market Price by Regency/Municipality in Kalimantan Barat (billion rupiahs), 2018–2022</i> .....	538
13.16	Produk Domestik Regional Bruto Atas Dasar Harga Konstan 2010 Menurut Kabupaten/Kota se-Kalimantan Barat (miliar rupiah), 2018–2022 <i>Gross Regional Domestic Product at Constant 2010 Market Price by Regency/Municipality in Kalimantan Barat (billion rupiahs), 2018–2022</i> .....	539
13.17	PDRB Perkapita Atas Dasar Harga Berlaku Menurut Kabupaten/ Kota se-Kalimantan Barat (Ribu Rupiah), 2018–2022 <i>Gross Regional Domestic Product Percapita at Current Market Price by Regency/Municipality in Kalimantan Barat (Thousand Rupiahs), 2018–2022</i> .....	540
13.18	PDRB Perkapita Atas Dasar Harga Konstan 2010 Menurut Kabupaten/Kota Se-Kalimantan Barat (Ribu Rupiah), 2018–2022 <i>Gross Regional Domestic Product Percapita at Constant 2010 Market Price by Regency/Municipality in Kalimantan Barat (Thousand Rupiahs), 2018–2022</i> .....	541
13.19	Luas Panen Padi Sawah dan Padi Ladang Menurut Kabupaten/Kota Se-Kalimantan Barat (ha), 2015–2022	

	Halaman Page
	<i>Harvested Area of Paddy Plant (wetland and dryland) by Regency/ Municipality in Kalimantan Barat (ha), 2015–2022 .....</i> 542
13.20	<i>Produksi Padi Sawah dan Padi Ladang Menurut Kabupaten/ Kota Se-Kalimantan Barat (ton), 2015–2022 Production of Paddy (Wetland and Dryland) by Regency/ Municipality in Kalimantan Barat (tons), 2015–2022 .....</i> 543
13.21	<i>Realisasi Proyek Penanaman Modal Dalam Negeri Investasi dan Tenaga Kerja Menurut Kabupaten/ Kota, Periode 1 Januari - 31 Desember 2022 Actual Domestic Investment Project, Investment Value and Employee by Regency/Municipality, January 1<sup>st</sup> until December 31<sup>st</sup> 2022 .....</i> 544
13.22	<i>Realisasi Proyek Penanaman Modal Asing, Investasi dan Tenaga Kerja Menurut Kabupaten/ Kota, Periode 1 Januari - 31 Desember 2022 Actual Foreigner Investment Project, Investment Value and Employee by Regency/Municipality, January 1<sup>st</sup> until December 31<sup>st</sup> 2022.....</i> 545

## DAFTAR GAMBAR/LIST OF FIGURES

		Halaman Page
1.1	Luas Daerah menurut Kecamatan di Kabupaten Ketapang (%), 2022 <i>Area of Subdistrict in Ketapang Regency (%), 2022</i> .....	8
1.2	Jarak dari Ibukota Kecamatan ke Ibukota Kabupaten di Kabupaten Ketapang (km), 2022 <i>Distance between Subdistrict Capital and Regency Capital in Ketapang Regency (km), 2022</i> .....	9
2.1	Persentase Pegawai Negeri Sipil (Pemda) di Kabupaten Ketapang menurut Tingkat Pendidikan, Desember 2022 <i>Percentage of Civil Servants in Ketapang Regency by Education Level, December 2022</i> .....	31
2.2	Komposisi TNI/Polri di Kabupaten Ketapang, 2022 <i>Composition of TNI/Polri in Ketapang Regency, 2022</i> .....	32
3.1	Persebaran Penduduk di Kabupaten Ketapang Berdasarkan Kecamatan (%), 2022 <i>Distribution of Population in Ketapang Regency by Subdistrict(%), 2022</i> .....	90
3.2	Persentase Angkatan Kerja dan Bukan Angkatan Kerja Kabupaten Ketapang, 2022 <i>Percentage of Workforce and Non-Work Force in Ketapang Regency, 2022</i>	91
4.1	Jumlah Bayi Lahir Hidup dan Lahir Mati di Kabupaten Ketapang, 2022 <i>Number of Liveborn and Stillborn Babies in Ketapang District, 2022</i> .....	26
4.2	Garis Kemiskinan di Kabupaten Ketapang, 2014-2021 <i>Poverty Line in Ketapang Regency, 2014-2021</i> .....	127
5.1	Jumlah Produksi dan Luas Areal Kelapa Sawit (Ha) Menurut Kecamatan di Kabupaten Ketapang, 2022 <i>Total Production and Area of Oil Palm in Ketapang Regency by Subdistrict (Ha) by Subdistrict, 2022</i> .....	275

5.2	Produksi Perikanan Kabupaten Ketapang (Ton), 2022 <i>Fishery Production in Ketapang Regency (Ton), 2022</i> .....	276
6.1	Jumlah Produksi Terjual Tenaga Listrik Prabayar dan Pascabayar Menurut Bulan di Kabupaten Ketapang, 2022 (Kwh) <i>Number of Prepaid Electricity Sold by Month in Ketapang Regency, 2022 (Kwh)</i> .....	363
6.2	Banyaknya Air PDAM yang digunakan Menurut Bulan di Kabupaten Ketapang, 2022 (m <sup>3</sup> ) <i>Amount of PDAM's Water Usage by Month in Ketapang Regency, 2022 (m<sup>3</sup>)</i> .....	364
7.1	Jumlah Pengunjung Wisatawan Domestik di Wilayah Lokasi Wisata Kabupaten Ketapang, 2022 <sup>1</sup> <i>Number of Domestic Tourist in Ketapang Regency Tourism Spot, 2022<sup>1</sup></i> .....	391
7.2	Persentase Rata-rata Tingkat Penghunian Kamar (TPK) Hotel/Akomodasi di Kabupaten Ketapang, 2022 <i>Percentage of Average Occupancy Rate of Hotel/Accommodation in Ketapang Regency, 2022</i> .....	392
8.1	Lalu Lintas Pelabuhan Laut di Kabupaten Ketapang, 2022 <i>Passenger Traffic on Ketapang Regency Harbour, 2022</i> .....	418
8.2	Lalu Lintas Penumpang Pesawat Udara di Bandara Rahadi Osman, 2022 <i>Number of Aircraft Passenger Traffic on Rahadi Oesman Airport, 2022</i> .....	419
9.1	Jumlah Koperasi Primer di Kabupaten Ketapang, 2018-2022 <i>Number of Primary Cooperatives in Ketapang Regency, 2018-2022</i> .....	453
9.2	Jumlah Koperasi Aktif di Kabupaten Ketapang, 2019-2022 <i>Number of Active Cooperatives in Ketapang Regency, 2019-2022</i> .....	454
10.1	Rata-rata Pengeluaran per Kapita Sebulan Menurut Kelompok Komoditas Makanan (rupiah) di Kabupaten Ketapang, 2021 dan 2022 <i>Monthly Average Expenditure per Capita by Food Commodity Group (rupiahs) in Ketapang Regency, 2021 and 2022</i> .....	473
10.2	Rata-rata Pengeluaran per Kapita Sebulan Menurut Kelompok Komoditas Non-Makanan (rupiah) di Kabupaten Ketapang, 2021 dan 2022	

	<i>Monthly Average Expenditure per Capita by Non-Food Commodity Group (rupiahs) in Ketapang Regency, 2021 and 2022 .....</i>	474
11.1	Jumlah Pemasukan Beras di Gudang BULOG Kantor Cabang Ketapang (kg) Menurut Bulan, 2022 <b><i>Number of Rice Importation in BULOG Ketapang Branch Office Warehouse by Month (kg), 2021 .....</i></b>	<b>487</b>
11.2	Jumlah Penyaluran Beras di Gudang BULOG Kantor Cabang Ketapang (kg) Menurut Bulan, 2022 <i>Number of Rice Distribution in BULOG Ketapang Branch Office Warehouse by Month (kg), 2022 .....</i>	488
12.1	Produk Domestik Regional Bruto Atas Dasar Harga Berlaku di Kabupaten Ketapang (miliar rupiah), 2018-2022 <i>Gross Regional Domestic Product at Current Market Prices in Ketapang Regency (billion rupiahs), 2018-2022 .....</i>	499
12.2	Laju Pertumbuhan Produk Domestik Regional Bruto Atas Dasar Harga Konstan 2010 Menurut Lapangan Usaha di Kabupaten Ketapang (persen), 2017-2021 <i>Growth Rate of Gross Regional Domestic Product at 2010 Constant Market Prices by in Ketapang Regency (billion rupiahs), 2017-2021 .....</i>	500
13.1	Jumlah Penduduk Menurut Kabupaten/Kota di Provinsi Kalimantan Barat (Ribu Jiwa), 2022 <i>Population by Regency/Municipality in Kalimantan Barat Province (Thousand), 2022 .....</i>	519
13.2	Jumlah Penduduk Miskin Menurut Kabupaten/ Kota di Provinsi Kalimantan Barat (ribu), 2022 <i>Number of Poor Population by Regency/Municipality in Kalimantan Barat Province (thousand), 2022 .....</i>	520





## PENJELASAN UMUM/EXPLANATORY NOTES

Tanda-tanda, satuan-satuan, dan lain-lainnya yang digunakan dalam publikasi ini adalah sebagai berikut:

*Symbols, measurement units, and acronyms which are used in this publication, are as follows:*

### 1. TANDA-TANDA/SYMBOLS

Data tidak tersedia/Data not available .....	: ...
Tidak ada atau nol /Null or zero .....	: -
Data dapat diabaikan/Data negligible .....	: 0
Tanda decimal/Decimal point .....	: ,
Data tidak dapat ditampilkan/Not applicable .....	: NA
Angka estimasi/Estimated figures .....	: e
Angka diperbaiki/Revised figures .....	: r
Angka sementara/Preliminary figures .....	: x
Angka sangat sementara/Very preliminary figures .....	: xx
Angka sangat sangat sementara/Very very preliminary figures .....	: xxx

### 2. SATUAN/UNITS

barel/barrel .....	: 158,99 liter/litres = 1/6,2898 m <sup>3</sup>
hektar (ha)/hectare (ha) .....	: 10 000 m <sup>2</sup>
kilometer (km)/kilometres (km) .....	: 1 000 meter/meters (m)
knot/knot .....	: 1,8523 km/jam (km/hour)
kuintal/quintal .....	: 100 kg
KWh .....	: 1 000 Watt hour
MWh .....	: 1 000 KWh
liter (untuk beras)/litre (for rice) .....	: 0,80 kg
MMSCF .....	: 1/35,3 m <sup>3</sup>
metrik ton (m.ton)/metric ton (m. ton) .....	: 0,98421 long ton = 1 000 kg
ons/ounce .....	: 28,31 gram/grams
ton .....	: 1 000 kg

Satuan lain: buah, dus, butir, helai/lembar, kaleng, batang, pulsa, ton kilometer (ton-km), jam, menit, persen (%).

*Other units: unit, pack, pieces, sheet, tin, pulse, ton-kilometres(ton-km), hour, minute, percent (%).*

Perbedaan angka di belakang koma disebabkan oleh pembulatan angka.

*The difference in decimal numbers is caused by rounding.*



## DAFTAR SINGKATAN/ LIST OF ABBREVIATIONS

ADD	: Alokasi Dana Desa
BT	: Bujur Timur
BB	: Bujur Barat
BBN-KB	: Bea Balik Nama Kendaraan Bermotor
BPNT	: Bantuan Pangan Non Tunai
DBD	: Demam Berdarah Dengue
DPDR	: Dewan Perwakilan Rakyat Daerah
HIV	: Human Immunodeficiency Virus
IMS	: Infeksi Menular Seksual
JKN-KIS	: Jaminan Kesehatan Nasional – Kartu Indonesia Sehat
KPM	: Keluarga Penerima Manfaat
KPU	: Komisi Pemilihan Umum
LS	: Lintang Selatan
LU	: Lintang Utara
MOP	: Metoda Operasi Pria
MOW	: Metoda Operasi Wanita
PAP	: Pajak Permukaan Air
PKB	: Pajak Kendaraan Bermotor
PLN	: Perusahaan Listrik Negara
PDAM	: Perusahaan Daerah Air Minum
Polindes	: Pondok Bersalin Desa
POLRI	: Kepolisian Negara Republik Indonesia
Posyandu	: Pos Pelayanan Terpadu
Rp	: Rupiah
RW	: Rukun Warga
RT	: Rukun Tetangga
SI	: Stasiun Iklim
TB	: Tuberkulosis
TDL	: Tarif Dasar Listrik
TNI-AD	: Tentara Nasional Indonesia Angkatan Darat
TNI-AL	: Tentara Nasional Indonesia Angkatan Laut



## Statistik Kunci, 2020–2022 Key Statistics, 2020–2022


Rincian/Description	Satuan/Unit	2020	2021	2022
(1)	(2)	(3)	(4)	
<b>SOSIAL/SOCIAL</b>				
Penduduk <sup>1</sup> /Population <sup>1</sup>	ribu/thousands	570,7	579,9	591,9
Laju Pertumbuhan Penduduk <sup>1</sup> /Population Growth <sup>1</sup>	%	2,84	2,17	2,11
Angka Harapan Hidup <sup>1-e</sup> /Life Expectancy Rate <sup>1</sup>	tahun/years	71,1	71,11	71,27
Angka Melek Huruf Usia 15+/Literacy Rate Aged 15+	%	95,41	94,08	95,52
Tingkat Partisipasi Angkatan Kerja -TPAK <sup>2,3</sup> Labour Force Participation Rate-LFPR <sup>2,3</sup>	%	60,8	64,44	60,57
Tingkat Pengangguran Terbuka-TPT <sup>2</sup> Unemployment Rate-UR <sup>2</sup>	%	7,30	6,94	6,71
Penduduk Miskin <sup>4</sup> /Poor People <sup>4</sup>	ribu/thousands	53,5	53,04	49,9
Persentase Penduduk Miskin <sup>4</sup> Percentage of Poor People <sup>4</sup>	%	10,3	10,1	9,4
Indeks Pembangunan Manusia-IPM <sup>5</sup> Human Development Index <sup>5</sup>	—	67,2	67,4	67,9
<b>EKONOMI/ECONOMIC</b>				
Produk Domestik Regional Bruto (PDRB) Harga Berlaku <sup>6</sup> Gross Regional Domestic Bruto (GRDP) at Current Price <sup>6</sup>	miliar rupiah billion rupiahs	28 105,90	30 911,32	34 315,19
Laju Pertumbuhan Ekonomi <sup>7</sup> /Economic Growth <sup>7</sup>	%	-0,49	5,23	5,45
PDRB Per Kapita Harga Berlaku <sup>6,8</sup> Per Capita of GRDP at Current Price <sup>6,8</sup>	juta rupiah million rupiahs	49,25	53,30	57,97

- Catatan/Notes: <sup>1</sup> Data dari Sensus Penduduk 2020 (September) /Data from Population Census 2020 (September)
- <sup>2</sup> Kondisi Agustus/Condition at August
- <sup>3</sup> Menggunakan penimbang hasil proyeksi penduduk tahun 2010–2035/Weighted by the 2010–2035 population projection
- <sup>4</sup> Kondisi Maret/Condition at March
- <sup>5</sup> Sejak tahun 2010, IPM dihitung dengan metode baru. Komponen IPM metode baru adalah angka harapan hidup saat lahir, harapan lama sekolah, rata-rata lama sekolah, dan pengeluaran per kapita/Since 2010, HDI was calculated using new method. New HDI component are life expectancy at birth, expected years of schooling, means years of schooling, and expenditure per capita
- <sup>6</sup> Mulai tahun 2010 mengadopsi System of National Account 2008 (SNA 2008)/Since 2010 is in line with System of National Account 2008 (SNA 2008)
- <sup>7</sup> Menggunakan tahun dasar 2010 (2010=100)/Using 2010 base year (2010=100)
- <sup>8</sup> Menggunakan proyeksi penduduk berdasarkan hasil SP2010/Using population projection based on SP2010



**B A B**  
**CHAPTER**  
**01**

**GEOGRAFI DAN IKLIM**  
*GEOGRAPHY AND CLIMATE*




SUHU  
TEMP.  
27,6 °C



KELEMBAPAN  
HUMIDITY  
82,9%



KECEPATAN  
ANGIN  
WIND VELOCITY  
3,1 KNOT



TEKANAN  
UDARA  
ATMOSPHERIC PRESSURE  
1.008,9  
mbar



CURAH HUJAN  
PRECIPITATION  
363,80mm



HARI HUJAN  
RAINY DAYS  
26-27  
hari/bulan | days/month



SUMBER: STASIUN METEOROLOGI KETAPANG  
SOURCE: METEOROLOGICAL STATION OF KETAPANG

**DATA RATA-RATA UNSUR IKLIM KABUPATEN KETAPANG, 2022**  
*AVERAGE CLIMATE ELEMENTS DATA OF KETAPANG REGENCY, 2022*



**LETAK ASTRONOMIS KABUPATEN KETAPANG**  
*ASTRONOMICAL LOCATION OF KETAPANG REGENCY*

0°19'26,51" LS-3°4'16,59" LS

109°47' 36,55" BT-111°21'37,36" BT

**LUAS DAERAH KAB. KETAPANG : 31.588 KM**  
*KETAPANG REGENCY TOTAL AREA : 31.588 KM SQ*

**KECAMATAN TERLUAS : KENDAWANGAN**  
*LARGEST SUBDISTRICT : KENDAWANGAN*

**KECAMATAN TERKECIL : DELTA PAWAN**  
*SMALLEST SUBDISTRICT : DELTA PAWANN*







**PENJELASAN TEKNIS**

1. Batas administrasi adalah batas atau batas area geografis di bawah yurisdiksi beberapa entitas pemerintah atau manajerial
2. Letak astronomis adalah letak suatu wilayah atau daerah berdasarkan garis lintang dan garis bujur. Garis lintang adalah garis khayal (imajiner) atau garis khatulistiwa ( $0^\circ$ ) yang melintang di permukaan bumi dari barat ke timur. Garis lintang terbagi menjadi dua, yaitu Lintang Utara (LU) dan Lintang Selatan (LS). Sedangkan Garis bujur adalah garis khayal (imajiner) yang membujur dari kutub utara sampai kutub selatan. Garis bujur terbagi menjadi dua, yaitu Bujur Barat (BB) dan Bujur Timur (BT).
3. Sungai adalah aliran air yang besar (biasanya buatan alam).
4. Iklim adalah keadaan hawa (suhu, kelembaban, awan, hujan, dan sinar matahari) pada suatu daerah dalam jangka waktu yang agak lama (30 tahun).
5. Suhu adalah ukuran kuantitatif terhadap temperatur; panas dan dingin, diukur dengan termometer.
6. Kelembaban udara adalah banyaknya uap air yang dikandung

**TECHNICAL NOTES**

1. *Batas administrasi is a limit or border of a geographic area under the jurisdiction of some governmental or managerial entity.*
2. *Astronomical location is the location of an area or region based on latitude and longitude. Latitude is an imaginary or equatorial line ( $0^\circ$ ) that crosses the earth's surface from west to east. Latitude is divided into two, namely North Latitude (LU) and South Latitude (LS). While the longitude is an imaginary line that runs from the north pole to the south pole. Longitude is divided into two, namely West Longitude (BB) and East Longitude (BT).*
3. *The river is large stream of water (usually made in nature)*
4. *Climate is the state of the weather (temperature, humidity, clouds, rain, and sun) on an area within a longer period of time (30 years).*
5. *Temperature is a quantitative measure of the temperature; hot and cold, measured with a thermometer.*
6. *Humidity is the amount of water vapor contained in the air which*

- oleh udara, dapat diukur dengan hygrometer
7. Curah hujan adalah banyaknya hujan yang tercurah (turun) di suatu daerah dalam jangka waktu tertentu. Satu hari hujan adalah satu hari dimana curah hujan yang tercatat lebih dari 0,5 mm.
8. Tekanan udara adalah berat udara di atas suatu satuan areal, diukur dengan barometer.
- can be measured with a hygrometer.*
7. *Rainfall is the amount of rain poured down in an area within a certain period. A rainy day is a day where the rainfall recorded is more than 0.5 mm.*
8. *Air pressure is the weight of the air above a unit area, measured by a barometer.*

<https://ketapangkab.bps.go.id>

**ULASAN****DESCRIPTION****Keadaan Geografis**

Kabupaten Ketapang merupakan kabupaten terluas dibanding 14 kabupaten/kota lain di Provinsi Kalimantan Barat dengan luas sebesar 31.588 km<sup>2</sup> atau sekitar 21,28 persen dari luas total Provinsi Kalimantan Barat yang memiliki luas sebesar 146.807 km<sup>2</sup>. Secara geografis, Kabupaten Ketapang berada pada posisi 0°19'26,51" Lintang Selatan (LS) sampai dengan 3°4'16,59" Lintang Selatan (LS) dan 109°47'36,55" Bujur Timur (BT) sampai dengan 111°21'37,36" Bujur Timur (BT), dengan posisi terletak pada bagian paling selatan Provinsi Kalimantan Barat.

Batas wilayah administratif Kabupaten Ketapang adalah sebagai berikut:

- Sebelah Utara :  
berbatasan dengan Kabupaten Sanggau dan Kabupaten Sekadau
- Sebelah Selatan :  
berbatasan dengan Laut Jawa
- Sebelah Barat :  
berbatasan dengan Kabupaten Kubu Raya, Kabupaten Kayong Utara, dan Selat Karimata
- Sebelah Timur :  
berbatasan dengan Kabupaten Melawi, Kabupaten Sintang dan Provinsi Kalimantan Tengah.  
Wilayah Kabupaten Ketapang

**Geographical Situation**

*Ketapang Regency is the largest regency among 14 other regencies/ cities in West Kalimantan Province with total land area of 31.588 km<sup>2</sup> or around 21.28 percent of the total area of West Kalimantan Province which have total landmass 146.807 km<sup>2</sup>. Geographically, Ketapang Regency is located at 0° 19'26.51" South Latitude (LS) up to 3° 4'16.59" South Latitude (LS) and 109° 47'36.55" East Longitude (BT) up to 111 ° 21'37.36" East Longitude (BT), with the position located in the southernmost part of West Kalimantan Province.*

*Administratively, Ketapang Regency location is:*

- *at north position :  
bordering with Sanggau, Sekadau, and Sintang Regency.*
- *at south position :  
bordering with Java Sea.*
- *at west position :  
bordering with Kubu Raya Regency, Kayong Utara Regency and Karimata Strait.*
- *at east position :  
bordering with Melawi Regency, Sintang Regency and Central Borneo Province.*

*There are 20 subdistricts in Ketapang*

terdiri dari 20 Kecamatan, dimana 13 kecamatan berada di daerah perhuluan dan selebihnya merupakan kawasan pesisir, yaitu wilayah kecamatan yang sebagian wilayah desanya berbatasan langsung dengan laut/pantai.

Kecamatan terluas di Kabupaten Ketapang adalah Kecamatan Kendawangan dengan luas wilayah sebesar 5.859 Km<sup>2</sup> atau sekitar 18,55 persen terhadap total luas wilayah Kabupaten Ketapang, sedangkan kecamatan terkecil di Kabupaten Ketapang adalah Kecamatan Delta Pawan dengan luas sebesar 74 km<sup>2</sup> atau sekitar 0,23 persen dari total luas wilayah Kabupaten Ketapang.

### **Iklim**

Temperatur udara rata-rata yang tercatat di Stasiun Meteorologi Rahadi Oesman Ketapang pada tahun 2022 adalah sekitar 27,6°C dengan rata-rata penyinaran matahari sepanjang tahun selama 5,5 jam per harinya. Temperatur tertinggi tercatat terjadi pada bulan Oktober yang mencapai 35,2°C dengan temperatur terendah tercatat sebesar 21,8°C yang terjadi pada bulan Juni 2021.

### **Curah Hujan**

Rata-rata curah hujan per bulan di Kabupaten Ketapang pada tahun 2022 mengalami kenaikan dibanding dengan curah hujan tahun sebelumnya

*Regency, where 13 subdistricts are located at suburb, and the rest are located at coastal area, which are area which has part of the village area directly adjacent to the sea / beach.*

*The largest subdistrict in Ketapang Regency is Kendawangan with an area of 5,859 km<sup>2</sup> or around 18.55 percent of the total area of Ketapang Regency, while the smallest subdistrict in Ketapang Regency is Delta Pawan with an area of 74 km<sup>2</sup> or around 0.23 percent of the total area of Ketapang Regency.*

### **Climate**

*The average air temperature recorded at the Meteorological Station of Rahadi Oesman Ketapang in 2022 was around 27.6°C with an average daily sunshine at 5.5 hour this year. The highest temperature was recorded in October which reached 35.2°C with the lowest temperature recorded at 21.8°C which occurred in June 2021.*

### **Rainfall**

*The average rainfall per month in Ketapang Regency has increased in 2022 compared to the previous year from 362.7 mm in 2021 to 363.8 mm in 2022.*

dari 362,7 mm pada tahun 2021 menjadi 363,8 mm pada tahun 2022. Hal ini mengindikasikan bahwa pada tahun 2022 lebih sering terjadi hujan dibanding dengan tahun 2021.

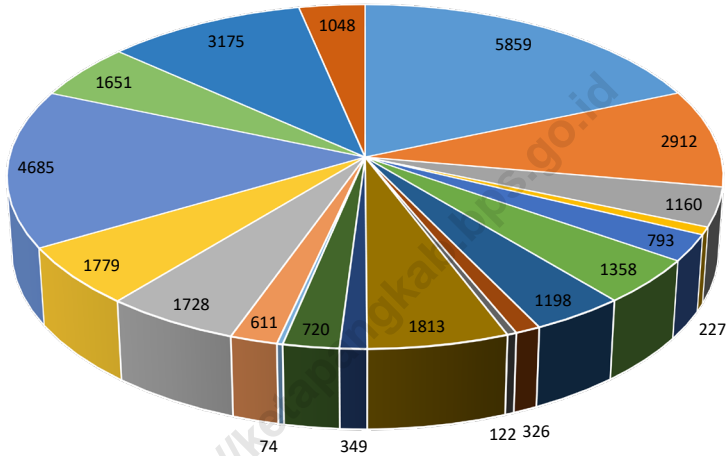
Pada tahun 2022, tercatat curah hujan terendah terjadi pada bulan Maret sebesar 167,9 mm dengan hari hujan 27 hari. Sedangkan curah hujan tertinggi terjadi pada bulan Oktober dengan curah hujan mencapai 695,8 mm dengan jumlah hari hujan yaitu 29 hari.

*Thus can be said that there are more rain in 2022 compared to 2021*

*In 2022 the lowest rainfall was recorded around 167.9 mm which occurred in February with 27 rain days. While the highest rainfall occurred in December with average rainfall reaching 695.8 mm with 29 rain days.*

**Gambar** 1.1  
**Figures**

**Luas Daerah menurut Kecamatan di Kabupaten Ketapang (%), 2022**  
**Area of Subdistrict in Ketapang Regency (%), 2022**

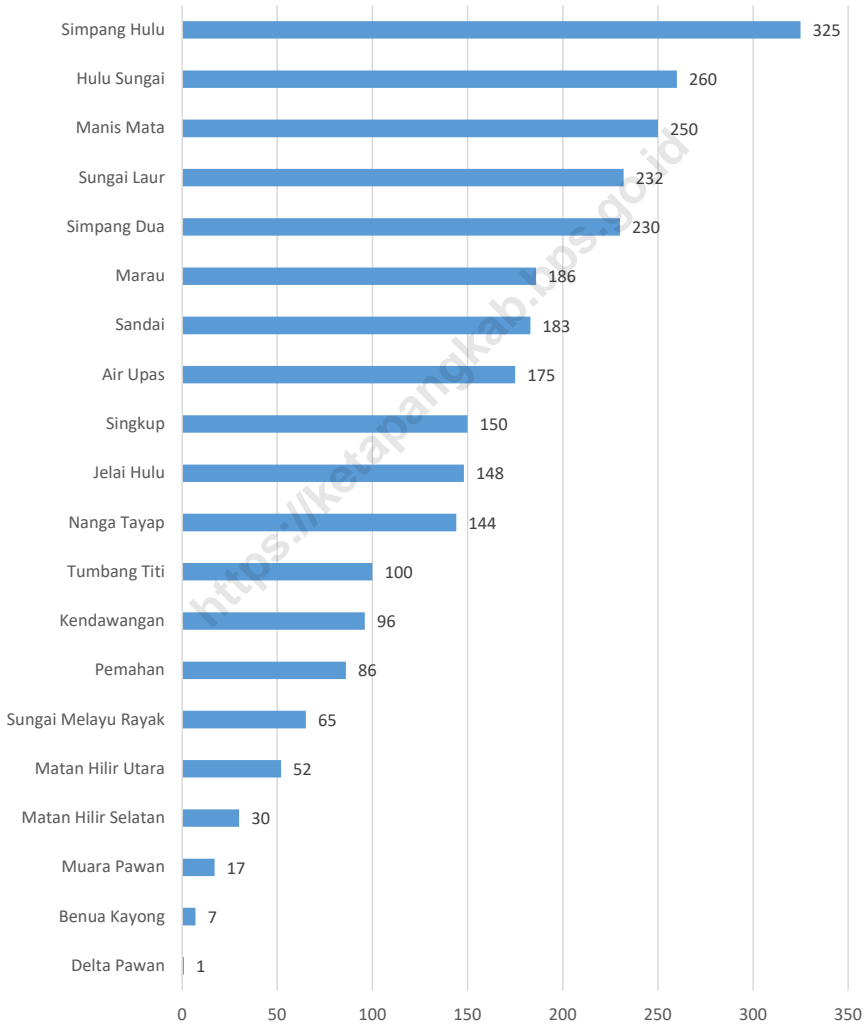


- Kendawangan
- Manis Mata
- Marau
- Singkup
- Air Upas
- Jelai Hulu
- Tumbang Titi
- Pemahan
- Sungai Melayu Rayak
- Matan Hilir Selatan
- Benua Kayong
- Matan Hilir Utara
- Delta Pawan
- Muara Pawan
- Nanga Tayap
- Sandai
- Hulu Sungai
- Sungai Laur
- Simpang Hulu
- Simpang Dua

Sumber/Source: Sekretariat Daerah Bagian Tata Pemerintahan Kabupaten Ketapang/ *Regional Secretariat for Governance Section of Ketapang Regency*

**Gambar** 1.2  
**Figures**

**Jarak dari Ibukota Kecamatan ke Ibukota Kabupaten di Kabupaten Ketapang (km), 2022**  
**Distance between Subdistrict Capital and Regency Capital in Ketapang Regency (km), 2022**



Sumber/Source: Sekretariat Daerah Bagian Tata Pemerintahan Kabupaten Ketapang/ *Regional Secretariat for Governance Section of Ketapang Regency*



## 1.1 KEADAAN GEOGRAFI GEOGRAPHY CONDITION

**Tabel**  
**Table** 1.1.1 **Luas Daerah dan Jumlah Pulau Menurut Kecamatan di**  
**Kabupaten Ketapang, 2022**  
**Total Area and Number of Islands by subdistrict in Ketapang**  
**Regency, 2022**

Kecamatan Subdistrict	Ibukota Kecamatan Capital of Subdistrict	Luas Total Area (km <sup>2</sup> /sq.km)
(1)	(2)	(3)
Kendawangan	Kendawangan Kiri	5 859
Manis Mata	Manis Mata	2 912
Marau	Suka Karya	1 160
Singkup	Singkup	227
Air Upas	Air Upas	793
Jelai Hulu	Periangan	1 358
Tumbang Titi	Tumbang Titi	1 198
Pemahan	Pebihingan	326
Sungai Melayu Rayak	Sungai Melayu	122
Matan Hilir Selatan	Pesaguan Kiri	1 813
Benua Kayong	Tuan-Tuan	349
Matan Hilir Utara	Kuala Tolak	720
Delta Pawan	Tengah	74
Muara Pawan	Sungai Awan Kanan	611
Nanga Tayap	Nanga Tayap	1 728
Sandai	Sandai	1 779
Hulu Sungai	Menyumbang	4 685
Sungai Laur	Riam Bunut	1 651
Simpang Hulu	Balai Pinang	3 175
Simpang Dua	Semandang Kanan	1 048
<b>Ketapang</b>		<b>31 588</b>

Lanjutan **Tabel/Continued Table 1.1.1**

Kecamatan <i>Subdistrict</i>	Persentase terhadap Luas Kecamatan <i>Percentage to Regency's Area</i>	Jumlah Pulau <i>Number of Islands</i>
(1)	(4)	(5)
Kendawangan	18,55	32
Manis Mata	9,22	-
Marau	3,67	-
Singkup	0,72	-
Air Upas	2,51	-
Jelai Hulu	4,30	-
Tumbang Titi	3,79	-
Pemahan	1,03	-
Sungai Melayu Rayak	0,39	-
Matan Hilir Selatan	5,74	4
Benua Kayong	1,10	-
Matan Hilir Utara	2,28	5
Delta Pawan	0,23	-
Muara Pawan	1,93	-
Nanga Tayap	5,47	-
Sandai	5,63	-
Hulu Sungai	14,83	-
Sungai Laur	5,23	-
Simpang Hulu	10,05	-
Simpang Dua	3,32	-
<b>Ketapang</b>	<b>100,00</b>	<b>41</b>

Sumber/Source: Sekretariat Daerah Bagian Tata Pemerintahan Kabupaten Ketapang/ *Regional Secretariat for Governance Section of Ketapang Regency*

**Tabel** 1.1.2 **Tinggi Wilayah dan Jarak ke Ibukota Kabupaten Menurut Kecamatan di Kabupaten Ketapang, 2022**  
**Altitude and Distance to the Capital of Regency by Subdistrict in Ketapang Regency, 2022**

Kecamatan Subdistrict	Tinggi Wilayah (mdpl) Altitude (m a.s.l)	Jarak ke Ibukota Kabupaten (km) Distance to the Capital of Regency (km)
(1)	(2)	(3)
Kendawangan	...	96
Manis Mata	...	250
Marau	...	186
Singkup	...	150
Air Upas	...	175
Jelai Hulu	...	148
Tumbang Titi	...	100
Pemahan	...	86
Sungai Melayu Rayak	...	65
Matan Hilir Selatan	...	30
Benua Kayong	...	7
Matan Hilir Utara	...	52
Delta Pawan	...	1
Muara Pawan	...	17
Nanga Tayap	...	144
Sandai	...	183
Hulu Sungai	...	260
Sungai Laur	...	232
Simpang Hulu	...	325
Simpang Dua	...	230
<b>Ketapang</b>	...	

Sumber/Source: Sekretariat Daerah Bagian Tata Pemerintahan Kabupaten Ketapang/ *Regional Secretariat for Governance Section of Ketapang Regency*

**Tabel**  
**Table** 1.1.3

**Batas Administrasi Kabupaten Ketapang**  
**Administration Borders of Ketapang Regency**

<b>Batas Administrasi</b> <b>Administration Border</b>	<b>Berbatasan Dengan</b> <b>Border on</b>
(1)	(2)
Sebelah Utara <i>North</i>	Kabupaten Sanggau Kabupaten Sekadau
Sebelah Selatan <i>South</i>	Laut Jawa
Sebelah Timur <i>East</i>	Kabupaten Sintang Kabupaten Melawi Provinsi Kalimantan Tengah
Sebelah Barat <i>West</i>	Kabupaten Kubu Raya Kabupaten Kayong Utara Selat Karimata

Sumber/Source: BAPPEDA Kabupaten Ketapang/Regional Development Planning Agency of Ketapang Regency

**Tabel**  
**Table 1.1.4****Letak Astronomis Kabupaten Ketapang Menurut Kecamatan**  
**Astronomical Location of Ketapang Regency by Subdistrict**

<b>Kecamatan Subdistrict</b>	<b>Lintang Latitude</b>	<b>Bujur Longitude</b>
(1)	(2)	(3)
Kendawangan	3° 4' 4.5048" LS - 2° 0' 23.2344" LS	110° 2' 36.1392" BT - 110° 59' 45.1746" BT
Manis Mata	2° 49' 49.9368" LS - 2° 6' 7.3332" LS	110° 50' 31.7898" BT - 111° 10' 19.1346" BT
Marau	2° 18' 19.173" LS - 2° 0' 42.4728" LS	110° 29' 1.3956" BT - 110° 54' 2.865" BT
Singkup	2° 28' 53.5296" LS - 2° 16' 18.066" LS	110° 34' 45.6168" BT - 110° 43' 59.2962" BT
Air Upas	2° 31' 31.9008" LS - 2° 10' 49.098" LS	110° 41' 20.9214" BT - 110° 54' 13.8384" BT
Jelai Hulu	2° 10' 42.8772" LS - 1° 40' 8.979" LS	110° 38' 31.5564" BT - 111° 5' 25.6698" BT
Tumbang Titi	2° 1' 32.0088" LS - 1° 37' 42.4056" LS	110° 25' 46.7868" BT - 110° 51' 40.7808" BT
Pemahan	1° 46' 36.7212" LS - 1° 40' 21.9828" LS	110° 27' 59.7708" BT - 110° 42' 3.906" BT
Sungai Melayu Rayak	1° 54' 28.9074" LS - 1° 37' 33.3618" LS	110° 8' 52.6986" BT - 110° 31' 23.1846" BT
Matan Hilir Selatan	2° 23' 16.893" LS - 1° 48' 26.2506" LS	109° 58' 39.9324" BT - 110° 28' 15.4878" BT
Benua Kayong	1° 54' 32.2164" LS - 1° 48' 27.972" LS	109° 54' 4.2078" BT - 110° 12' 7.203" BT
Matan Hilir Utara	1° 38' 34.713" LS - 1° 15' 21.639" LS	110° 0' 12.6534" BT - 110° 22' 5.8656" BT
Delta Pawan	1° 51' 50.6448" LS - 1° 45' 45.399" LS	109° 54' 29.3142" BT - 110° 0' 49.3266" BT
Muara Pawan	1° 52' 11.6616" LS - 1° 37' 27.4404" LS	109° 56' 22.8474" BT - 110° 17' 42.0144" BT
Nanga Tayap	1° 42' 56.9226" LS - 1° 15' 16.3116" LS	110° 15' 3.9126" BT - 110° 57' 22.5936" BT
Sandai	1° 21' 13.8234" LS - 0° 57' 27.6912" LS	110° 25' 45.303" BT - 110° 48' 13.3086" BT
Hulu Sungai	1° 34' 12.9216" LS - 0° 27' 32.5728" LS	110° 36' 11.2932" BT - 111° 20' 30.9048" BT
Sungai Laur	1° 15' 58.6146" LS - 0° 36' 58.9998" LS	110° 20' 4.9488" BT - 110° 44' 28.122" BT
Simpang Hulu	0° 44' 26.595" LS - 0° 19' 32.0376" LS	109° 48' 29.0154" BT - 110° 38' 12.9552" BT
Simpang Dua	1° 2' 55.341" LS - 0° 37' 52.698" LS	109° 57' 49.7232" BT - 110° 27' 8.8482" BT
<b>Ketapang</b>	<b>0°19'26,51" LS-3°4'16,59" LS</b>	<b>109°47' 36,55" BT-111°21'37,36" BT</b>

Sumber/Source: Hasil olah peta RBI (Rupa Bumi Indonesia) Badan Informasi Geospasial

**Tabel**  
**Table** 1.1.5

**Nama Sungai Besar Menurut Kecamatan di Kabupaten  
Ketapang, 2022**  
*Name and Length of Rivers by Sub District in Ketapang  
Regency, 2022*

Kecamatan Subdistrict	Sungai / River	
	Nama Name	Panjang (Km) Length (Km)
(1)	(2)	(3)
Kendawangan	Kendawangan	128
Manis Mata	-	-
Marau	-	-
Singkup	-	-
Air Upas	-	-
Jelai Hulu	Jelai	135
Tumbang Titi	-	-
Pemahan	-	-
Sungai Melayu Rayak	-	-
Matan Hilir Selatan	-	-
Benua Kayong	-	-
Matan Hilir Utara	-	-
Delta Pawan	Pawan	197
Muara Pawan	-	-
Nanga Tayap	-	-
Sandai	-	-
Hulu Sungai	-	-
Sungai Laur	-	-
Simpang Hulu	-	-
Simpang Dua	-	-

Sumber/Source: Badan Pusat Statistik Provinsi Kalimantan Barat/BPS-Statistics of Kalimantan Barat Province

**Tabel** 1.1.6 **Nama dan Ketinggian Gunung/Bukit Menurut Kecamatan di Kabupaten Ketapang, 2022**  
**Name and Height of Mountain/Hills by Sub District in Ketapang Regency, 2022**

Kecamatan Subdistrict	Gunung / Mountain	
	Nama Name	Tinggi (m) Height (m)
(1)	(2)	(3)
Kendawangan	-	-
Manis Mata	-	-
Marau	-	-
Singkup	-	-
Air Upas	-	-
Jelai Hulu	-	-
Tumbang Titi	-	-
Pemahan	-	-
Sungai Melayu Rayak	-	-
Matan Hilir Selatan	-	-
Benua Kayong	-	-
Matan Hilir Utara	-	-
Delta Pawan	-	-
Muara Pawan	-	-
Nanga Tayap	Batu Raya	1 031
Sandai	Sebayan	1 377
Hulu Sungai	Biwa	1 321
Sungai Laur	-	-
Simpang Hulu	-	-
Simpang Dua	-	-

Sumber/Source: Badan Pusat Statistik Provinsi Kalimantan Barat/BPS-Statistics of Kalimantan Barat Province

## 1.2 KEADAAN IKLIM CLIMATE CONDITION

**Tabel 1.2.1** Pengamatan Unsur Iklim Menurut Bulan di Stasiun Meteorologi Ketapang, 2022  
*Observation of Climate Elements By Months at Meteorological Station of Ketapang, 2022*

Bulan Month	Suhu/Temperature (°C)			Kelembaban/Humidity (%)			
	Minimum	Rata-rata Average	Maksimum Maximum	Minimum	Rata-rata Average	Maksimum Maximum	
(1)	(2)	(3)	(4)	(5)	(6)	(7)	
Januari/January	22,5	27,8	33,6	58,0	81,9	98,0	
Februari/February	22,8	27,5	34,7	52,0	82,8	98,0	
Maret/March	22,4	28,4	35,2	43,0	80,1	98,0	
April/April	23,0	28,1	34,2	55,0	81,6	97,0	
Mei/May	22,5	28,2	35,5	52,0	82,5	98,0	
Juni/June	22,6	27,3	33,9	52,0	83,6	98,0	
Juli/July	22,3	27,9	34,0	50,0	80,2	98,0	
Agustus/August	22,1	27,4	34,4	53,0	82,4	98,0	
September/September	22,8	27,1	33,8	51,0	84,9	98,0	
Oktober/October	23,2	27,0	33,2	59,0	87,0	98,0	
November/November	23,2	27,3	33,5	56,0	85,5	99,0	
Desember/December	23,0	27,6	33,6	59,0	82,7	98,0	
Rata-Rata Average	2022	22,7	27,6	34,1	53,3	82,9	98,0
	2021	22,9	27,8	34,4	50,3	81,9	97,8
	2020	22,79	27,82	34,46	50,0	83,35	98,58
	2019	22,4	27,6	34,7	49	82	98
	2018	22,5	27,7	34,4	53	83	99



Lanjutan **Tabel/Continued Table 1.2.1**

Bulan Month	Kecepatan Angin (knot) Wind Velocity (knot)			Tekanan Udara (mbar) Atmospheric Pressure (mbar)			
	Minimum	Rata-rata Average	Maksimum Maximum	Minimum	Rata-rata Average	Maksimum Maximum	
(1)	(8)	(9)	(10)	(11)	(12)	(13)	
Januari/January	0,0	3,0	12,0	1005,4	1009,5	1013,1	
Februari/February	0,0	2,5	15,0	1003,3	1008,9	1012,6	
Maret/March	0,0	3,0	15,0	1004,1	1008,6	1012,5	
April/April	0,0	2,4	23,0	1005,0	1008,8	1013,1	
Mei/May	0,0	2,6	13,0	1004,6	1008,7	1013,4	
Juni/June	0,0	2,8	12,0	1005,1	1009,1	1012,1	
Juli/July	0,0	4,2	14,0	1004,8	1008,6	1012,7	
Agustus/August	0,0	4,1	12,0	1004,7	1009,0	1012,7	
September/September	0,0	3,4	17,0	1003,6	1009,5	1013,8	
Oktober/October	0,0	2,4	16,0	1005,4	1009,3	1013,2	
November/November	0,0	2,7	13,0	1004,6	1008,9	1013,9	
Desember/December	0,0	3,7	15,0	1003,1	1008,2	1013,3	
<b>Rata-Rata Average</b>	<b>2022</b>	<b>0,0</b>	<b>3,1</b>	<b>14,8</b>	<b>1004,5</b>	<b>1008,9</b>	<b>1013,0</b>
	<b>2021</b>	<b>0</b>	<b>3,4</b>	<b>15,3</b>	<b>1004,4</b>	<b>1009,1</b>	<b>1013,4</b>
	<b>2020</b>	<b>0</b>	<b>1,79</b>	<b>9,17</b>	<b>1004,4</b>	<b>1009,2</b>	<b>1012,8</b>
	<b>2019</b>	<b>0</b>	<b>9</b>	<b>19</b>	<b>1005,2</b>	<b>1009,9</b>	<b>1014,5</b>
	<b>2018</b>	<b>0</b>	<b>4</b>	<b>19</b>	<b>1004,9</b>	<b>1009,4</b>	<b>1013,8</b>

Lanjutan **Tabel/Continued Table 1.2.1**

<b>Bulan Month</b>	<b>Jumlah Curah Hujan Number of Precipitation (mm)</b>	<b>Jumlah Hari Hujan (hari) Number of Rainy Days (day)</b>	<b>Rata - Rata Penyinaran Matahari Average Duration of Sunshine (%)</b>
<b>(1)</b>	<b>(14)</b>	<b>(15)</b>	<b>(16)</b>
Januari/January	284,7	26,0	5,5
Februari/February	403,9	27,0	4,9
Maret/March	167,9	27,0	6,4
April/April	274,3	29,0	5,7
Mei/May	280,6	27,0	5,6
Juni/June	348,9	28,0	5,7
Juli/July	178,4	21,0	6,7
Agustus/August	565,7	27,0	6,1
September/September	405,2	26,0	5,2
Oktober/October	695,9	29,0	4,7
November/November	325,6	24,0	4,6
Desember/December	434,9	28,0	5,1
<b>2022</b>	<b>363,80</b>	<b>26,6</b>	<b>5,5</b>
<b>2021</b>	<b>362,70</b>	<b>16</b>	<b>50,1</b>
<b>2020</b>	<b>368,31</b>	<b>21,92</b>	<b>74,2</b>
<b>2019</b>	<b>227,80</b>	<b>11,20</b>	<b>63,6</b>
<b>2018</b>	<b>269,90</b>	<b>13,00</b>	<b>63,6</b>

Sumber/Source: Stasiun Meteorologi Rahadi Osman Ketapang/Rahadi Oesman Meteorology Station of Ketapang Regency



2.027.918.256.587

2021

1.774.627.958.267

2022

**REALISASI PENDAPATAN PEMERINTAH KABUPATEN KETAPANG**  
**ACTUAL KETAPANG REGENCY GOVERNMENT REVENUES**

DALAM RIBU RUPIAH | SUMBER: BADAN PENGELOLA KEUANGAN DAN ASET DAERAH KAB. KETAPANG  
IN THOUSANDS RUPIAH | SOURCE: OFFICE FOR MANAGEMENT OF REGIONAL REVENUE, FINANCE AND ASSETS OF KETAPANG REGENCY

**PEGAWAI NEGERI SIPIL KABUPATEN KETAPANG, 2022**  
**CIVIL SERVANT OF KETAPANG REGENCY, 2022**



2.838 PNS LAKI-LAKI  
MALE CIVIL SERVANT

3.062 PNS PEREMPUAN  
FEMALE CIVIL SERVANT

50,6% LULUSAN S1  
UNDER GRADUATE/BACHELOR

45% FUNGSIONAL GURU  
FUNCTIONAL POSITION FOR  
TEACHER

BADAN KEPEGAWAIAN DAN SUMBER  
DAYA MANUSIA KABUPATEN KETAPANG  
KETAPANG REGENCY PERSONNEL AND HUMAN  
RESOURCES AGENCY

DATA HANYA MEMUAT PEGAWAI NEGRi SIPIL DIBAWAH  
PEMERINTAH DAERAH / DATA ONLY INCLUDES CIVIL  
SERVANTS UNDER THE REGIONAL GOVERNMENT





**PENJELASAN TEKNIS**

1. Anggota Dewan Perwakilan Rakyat Daerah (DPRD) dipilih melalui pemilihan umum (pemilu) dan dilantik dalam masa jabatan lima tahun.
2. Dewan Perwakilan Rakyat Daerah provinsi (DPRD provinsi) merupakan lembaga perwakilan rakyat daerah yang berkedudukan sebagai unsur penyelenggara pemerintahan daerah provinsi. DPRD provinsi terdiri atas anggota partai politik peserta pemilihan umum yang dipilih melalui pemilihan umum.
3. Pemerintah Daerah di Indonesia adalah penyelenggara pemerintahan daerah menurut asas otonomi dan tugas pembantuan dengan prinsip otonomi seluas-luasnya dalam sistem dan prinsip Negara Kesatuan Republik Indonesia sebagaimana dimaksud dalam Undang-Undang Dasar 1945. Pemerintah daerah adalah Gubernur, Bupati, atau Walikota, dan Perangkat Daerah sebagai unsur penyelenggara pemerintahan daerah.
4. Negara Kesatuan Republik Indonesia dibagi atas daerah-daerah provinsi. Daerah provinsi itu dibagi lagi atas daerah kabupaten dan daerah kota. Setiap daerah provinsi, daerah kabupaten, dan

**TECHNICAL NOTES**

1. *Regional House of Representatives (DPRD) members are elected through a general election and appointed for a fiveyears membership.*
2. *Provincial Regional House of Representatives (DPRD province) is the representative body of the people area serves as a component of the provincial government. Provincial assembly consisting of members of political parties participating in elections are elected through general elections.*
3. *Local Government in Indonesia is the regional administration in accordance with the principle of autonomy and duty of assistance with the principle of broad autonomy within the system and the principles of the Republic of Indonesia as stipulated in the Constitution of 1945. The local government is the governor, regent or mayor, and the Region as an element of the regional administration.*
4. *Unitary Republic of Indonesia is divided into areas of the province. The area was divided over the province of the districts and areas of the city. Each provincial, district, and local government areas of the city*

daerah kota mempunyai pemerintahan daerah yang diatur dengan undang-undang.

5. Gubernur, Bupati dan Wali Kota masing-masing sebagai Kepala Pemerintah Daerah Provinsi, Daerah Kabupaten dan Daerah Kota dipilih secara demokratis. Pemerintah daerah menjalankan otonomi seluas-luasnya, kecuali urusan pemerintahan yang oleh undang-undang ditentukan sebagai urusan Pemerintah Pusat.
6. Dalam penyelenggaraan Pemerintahan Daerah, Kepala Daerah dibantu oleh Perangkat Daerah yang terdiri dari:
  - Unsur staf yang membantu penyusunan kebijakan dan koordinasi, diwadahi dalam Sekretariat;
  - Unsur pengawas yang diwadahi dalam bentuk Inspektorat;
  - Unsur perencana yang diwadahi dalam bentuk Badan;
  - Unsur pendukung tugas Kepala daerah dalam penyusunan dan pelaksanaan kebijakan daerah yang bersifat spesifik, diwadahi dalam Lembaga Teknis Daerah; serta
  - Unsur pelaksana urusan daerah yang diwadahi dalam Dinas Daerah.

7. Sekretariat Daerah merupakan

*have regulated by law.*

5. *Governor, Regent and Mayor respectively as Head of the Provincial Government, Regency and City elected democratically. The local government running the widest possible autonomy, except in matters of government by law defined as the affairs of the Central Government.*
6. *In the implementation of Local Government, Regional Head is assisted by Regional Device comprising:*
  - *On element of the staff to help policymaking and coordination, accommodated in the Secretariat;*
  - *Supervisory elements are contained in the form of Inspectorate;*
  - *Element planners are contained in the form of Agency;*
  - *The supporting elements of the task head region in formulation and implementation of policies that are specific areas, contained in the regional Technical Institute;*
  - *As well as regional affairs executive element contained in the Regional Office*

7. *Regional Secretariat is the staff ele-*

unsur staf. Sekretariat Daerah mempunyai tugas dan kewajiban membantu Gubernur, Bupati atau Walikota dalam menyusun kebijakan dan mengoordinasikan Dinas Daerah dan Lembaga Teknis Daerah. Pengertian pertanggung jawaban Kepala Dinas, Sekretaris DPRD, dan Kepala Badan/Kantor/Direktur Rumah Sakit Daerah melalui Sekretaris Daerah adalah pertanggungjawaban administratif yang meliputi penyusunan kebijakan, perencanaan, pelaksanaan, monitoring, evaluasi, dan pelaporan pelaksanaan tugas Dinas Daerah, Sekretariat DPRD dan Lembaga Teknis Daerah, dengan demikian Kepala Dinas, Sekretaris DPRD, dan Kepala Badan/Kantor/Direktur Rumah Sakit Daerah bukan merupakan bawahan langsung Sekretaris Daerah.

8. Badan Perencanaan Pembangunan Daerah merupakan unsur perencana penyelenggaraan Pemerintahan Daerah. Badan Perencanaan Pembangunan Daerah mempunyai tugas melaksanakan penyusunan dan pelaksanaan kebijakan daerah di bidang perencanaan pembangunan daerah.
9. Dinas Daerah merupakan unsur pelaksana otonomi daerah. Dinas daerah mempunyai tugas melaksanakan urusan pemerintahan daerah berdasarkan asas otonomi dan tugas pembantuan. Unit

*ment. Regional Secretariat has the duty and obligation to help the governor, regent or mayor in formulating policy and coordinating the Regional Office and the Regional Technical Institute. Understanding accountability Head of Department, Secretary of the Council, and Head of Agency/Office/Director of the Regional Hospital through the Regional Secretary is the administrative accountability which include policy formulation, planning, implementation, monitoring, evaluation, and reporting on the implementation task Regional Office, Parliament Secretariat and Technical Institute area, thereby Head of Department, Secretary of the Council, and Head of Agency/Office/Director of the Regional Hospital is not a direct subordinate Regional Secretary.*

8. *Regional Development Planning Board is an element of planning for the regional administration. Regional Development Planning Board has the task of carrying out the preparation and implementation of regional policies in the field of regional development planning.*
9. *Regional Department is implementing the element of regional autonomy. Regional department has the tasks of regional government affairs based on the principle of autonomy and duty of assis-*



- pelaksana teknis adalah unsur pelaksana tugas teknis pada dinas dan badan.
10. Lembaga Teknis Daerah merupakan unsur pendukung tugas kepala daerah. Lembaga teknis daerah mempunyai tugas melaksanakan penyusunan dan pelaksanaan kebijakan daerah yang bersifat spesifik.
  11. Partai Politik adalah organisasi politik yang dibentuk oleh sekelompok warga negara republik indonesia secara sukarela atas dasar persamaan kehendak dan citacita untuk memperjuangkan kepentingan anggota, masyarakat, bangsa, dan negara melalui pemilihan umum.
  12. Fraksi adalah kelompok dalam badan legislatif yang terdiri atas beberapa anggota yang mempunyai visi yang sama.
  13. Pegawai negeri sipil (PNS) merupakan unsur pemerintahan yang menjalankan tugas dan fungsi sebagai pelayan masyarakat dan menjalankan kegiatan operasional/ rutin tata pemerintahan.
  14. Kecamatan adalah pembagian wilayah administratif di Indonesia di bawah kabupaten atau kota. Kecamatan terdiri atas desa-desa atau kelurahan-kelurahan.
- tance. Technical implementation unit is implementing elements of technical duties at the department and the agency.*
10. *Regional Technical Institute is a supporting element of the task head region. Regional technical institute has the task of carrying out the preparation and implementation of policies that are specific areas.*
  11. *Political Party is a political organization formed by a group of indonesian citizens voluntarily on the basis of equality will and ideals to fight for the interests of its members, the community, the nation, and the country through elections.*
  12. *Fraction is a group in legislative consist of several members which have same vision.*
  13. *Civil servants is an element of government who have duties and functions as public servants and operational activities/ routine governance.*
  14. *Subdistrict is the division of administrative regions in Indonesia under the county or city. Subdistrict consists of the villages or kelurahan.*

15. Kelurahan adalah pembagian wilayah administratif di Indonesia di bawah kecamatan. Dalam konteks otonomi daerah di Indonesia, Kelurahan merupakan wilayah kerja Lurah sebagai Perangkat Daerah Kabupaten atau kota. Kelurahan dipimpin oleh seorang Lurah yang berstatus sebagai Pegawai Negeri Sipil.
16. Desa adalah desa dan desa adat atau yang disebut dengan nama lain, selanjutnya disebut Desa, adalah kesatuan masyarakat hukum yang memiliki batas wilayah yang berwenang untuk mengatur dan mengurus urusan pemerintahan, kepentingan masyarakat setempat berdasarkan prakarsa masyarakat, hak asal usul, dan/ atau hak tradisional yang diakui dan dihormati dalam sistem pemerintahan Negara Kesatuan Republik Indonesia.
15. *Urban Village is the division of administrative regions in Indonesia under districts. In the context of regional autonomy in Indonesia, a village headman as a working area of the regional district or city. Urban villages led by a headman status as a civil servant.*
16. *Village is the village and the traditional village or called by other names, hereinafter called the village, is the unity of the legal community who have borders with the authority to regulate and manage the affairs of government, the interests of the local community based community initiatives, the right of origin, and/or traditional rights recognized and respected in the governance system of the Republic of Indonesia.*

**ULASAN****DESCRIPTION****Sejarah Kabupaten Ketapang**

Pada masa pemerintahan Hindia Belanda, sejak tahun 1936 Kabupaten Ketapang adalah salah satu daerah Afdeling, yaitu merupakan bagian dari Karesidenan Kalimantan Barat (Residentis Western Afdeling Van Borneo) dengan pusat pemerintahannya di Pontianak. Kabupaten Ketapang pada waktu itu dibagi menjadi tiga Onder Afdeling yang dipimpin oleh seorang Wedana, yaitu :

1. Onder Afdeling Sukadana di Sukadana
2. Onder Afdeling Matan Hilir di Ketapang
3. Onder Afdeling Matan Hulu di Nanga Tayap

Afdeling Ketapang sendiri dibagi menjadi tiga kerajaan yang dipimpin oleh seorang Panembahan, yaitu :

- Gusti Muhammad Saunan memimpin Kerajaan Matan.
- Tengku Betung memimpin Kerajaan Sukadana.
- Gusti Mesir memimpiki Kerajaan Simpang.

**History of Ketapang Regency**

*When the reign of Dutch in 1936, Ketapang Regency is one of the section area, which is a part of West Borneo residency (Residency of Western section Van Borneo). At that time, Ketapang Regency is divided into three onder section and headed by a district chief. They are :*

- 1. Onder section Sukadana at Sukadana*
- 2. Onder section Matan Hilir at Ketapang*
- 3. Onder section Matan Hulu at Nanga Tayap*

*Sections of Ketapang itself has been divided into three kingdoms and ruled by kings, they are :*

- Gusti Muhammad Saunan ruled Kingdom of Matan.*
- Tengku Betung ruled Kingdom of Sukadana.*
- Gusti Mesir ruled Kingdom of Simpang.*

Menurut Undang-undang No. 25 tahun 1956 maka Kabupaten Ketapang mendapat status sebagai bagian daerah otonom Provinsi Kalimantan Barat yang dipimpin oleh seorang Bupati Kepala Daerah.

*Ketapang Regency achieve a status as an regional autonomy at west Kalimantan province according to the law No. 25 year of 1956, and headed by a regent of regency chief.*

### **Dewan Perwakilan Rakyat Daerah**

Peran kaum laki-laki pada kursi legislatif sampai dengan tahun 2022 di Kabupaten Ketapang masih menunjukkan dominasinya yaitu mencapai 91,11 persen kursi dari total 45 kursi anggota dewan. Dari 45 anggota DPRD tersebut 55,55 persen memiliki jenjang pendidikan D-IV/S1 ke atas, 6,67 persen memiliki jenjang pendidikan D-III, dan sisanya 37,78 persen memiliki jenjang pendidikan SLTA atau sederajat.

### **Regional Parliaments**

*The role of men in the legislative seats up to the 2022 in Ketapang Regency still shows its dominance, reaching 91.11 percent of the seats of the 45 councilors. Of the 45 DPRD members, 55,55 percent have D-IV/S1 education and above, 6.67 percent have D-III education, and 37,78 percent have high school education or equivalent.*

### **Wilayah Administrasi Desa**

Kecamatan-kecamatan di Kabupaten Ketapang terbagi menjadi 262 desa dan 9 kelurahan. Wilayah kecamatan yang memiliki jumlah desa terbanyak adalah Kecamatan Tumbang Titi yaitu sebanyak 25 desa, sedangkan wilayah dengan jumlah desa paling sedikit adalah Matan Hilir Utara, Pemahan, dan Simpang Dua.

### **Village Area Administration**

*The Subdistricts in Ketapang Regency is divided into 262 villages and 9 urban district. Tumbang titi has most village than others Subdistrict. On the contrary, Matan Hilir Utara, Pemahan, and Simpang Dua are the most less.*

### **Pegawai Negeri dan TNI/POLRI**

Pada tahun 2022 komposisi Pegawai Negeri Sipil (PNS) Pemda menurut jenis kelamin sekitar 51,90 persen adalah perempuan, sedangkan sisanya

### **Civil Servant, and TNI / POLRI**

*In 2022 the composition of the Local Government Civil Servants (PNS) according to gender around 51,90 percent are female, while the rest are*

merupakan pegawai laki-laki dari total pegawai pemda 5.900 orang. Dari 5.900 pegawai tersebut 56,07 persen memiliki jenjang pendidikan tingkat S1/Sarjana, sekitar 6,15 persen merupakan lulusan S2/Pasca Sarjana, dan terdapat 1 orang dengan lulusan S3/Doktor/Ph.D. Sementara itu, untuk lulusan D-1/D-2/D-3/D-4 sebanyak 21,37 persen dan untuk lulusan SMA/ sederajat dan di bawah SMA ada sebanyak 16,41 persen.

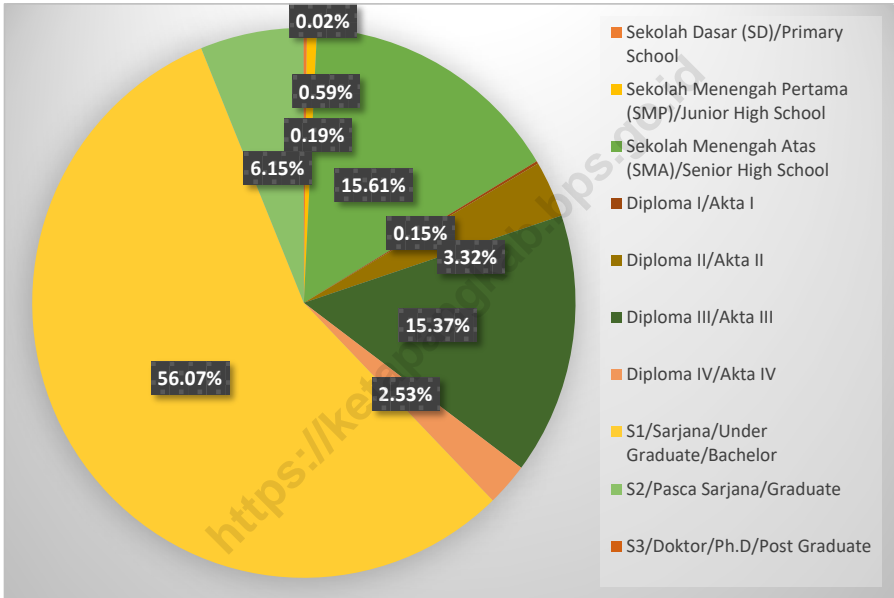
Sementara itu untuk menjaga sistem pertahanan dan keamanan di Kabupaten Ketapang, Personil TNI/Polri sudah tersebar di semua Kecamatan, kecuali TNI-AL wilayah tugasnya adalah di Kecamatan Delta Pawan dan Kendawangan. Terdapat 554 personil Polri, 308 personil TNI-AD, dan 53 personil TNI-AL di Kabupaten Ketapang.

*male employees of a total of 5.900 regional government employees. Of the 5.900 employees 56,07 percent have Bachelor's level education, around 6,15 percent were Masters graduates, and there was 1 person with a Doctoral/ Ph.D. Meanwhile, for D-1/D-2/D-3/D-4 graduates there were 21,37 percent and for high school graduates and below there were as many as 16.41 percent.*

*Meanwhile, to maintain the defense and security system in Ketapang Regency, TNI/Polri personnel have been spread out in all sub-districts, except for the TNI-AL whose task area is in Delta Pawan and Kendawangan Districts. There are 554 Polri personnel, 308 TNI-AD personnel, and 53 TNI-AL personnel in Ketapang Regency.*

**Gambar 2.1**  
**Figures**

**Persentase Pegawai Negeri Sipil (Pemda) di Kabupaten Ketapang menurut Tingkat Pendidikan, Desember 2022**  
**Percentage of Civil Servants in Ketapang Regency by Education Level, December 2022**

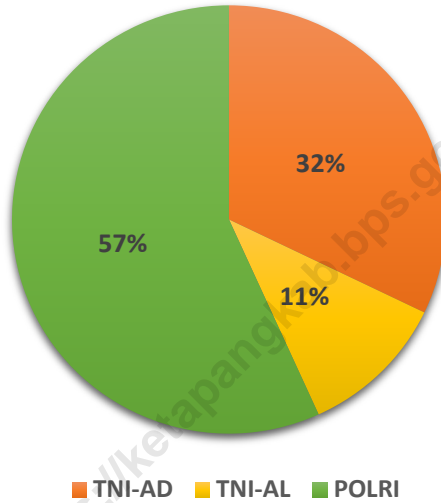


Catatan/Note: Data hanya memuat pegawai negeri sipil dibawah Pemerintah Daerah / Data only includes civil servants under the Regional Government

Sumber/Source: Badan Kepegawaian dan Sumber Daya Manusia Kabupaten Ketapang / Ketapang Regency Personnel and Human Resources Agency

**Gambar** 2.2  
**Figures**

**Komposisi TNI/Polri di Kabupaten Ketapang, 2022**  
**Composition of TNI/Polri in Ketapang Regency, 2022**



Sumber/Source: Kodim 1203, TNI-AL, dan POLRES Kab. Ketapang/Military District Commander-1203, Indonesian National Army-Navy, Resort Police of Ketapang Regency

## 2.1 WILAYAH ADMINISTRATIF ADMINISTRATIVE AREA

**Tabel** 2.1.1 **Jumlah Desa Menurut Kecamatan<sup>1</sup>, 2017–2022**  
**Table** 2.1.1 **Number of Villages by Subdistricts<sup>1</sup>, 2017–2022**

Kecamatan / Subdistrict	2018	2019	2020	2021	2022
(1)	(2)	(3)	(4)	(5)	(6)
Kendawangan	19	19	19	19	19
Manis Mata	22	22	22	22	22
Marau	10	10	10	10	10
Singkup	8	8	8	8	8
Air Upas	9	9	9	9	9
Jelai Hulu	22	22	22	22	22
Tumbang Titi	25	25	25	25	25
Pemahan	7	7	7	7	7
Sungai Melayu Rayak	11	11	11	11	11
Matan Hilir Selatan	11	11	11	11	11
Benua Kayong	7	7	7	11	11
Matan Hilir Utara	5	5	5	5	5
Delta Pawan	4	4	4	9	9
Muara Pawan	8	8	8	8	8
Nanga Tayap	20	20	20	20	20
Sandai	13	13	13	13	13
Hulu Sungai	12	12	12	12	12
Sungai Laur	19	19	19	19	19
Simpang Hulu	15	15	15	15	15
Simpang Dua	6	6	6	6	6
<b>Ketapang</b>	<b>253</b>	<b>253</b>	<b>253</b>	<b>262</b>	<b>262</b>

Catatan/Note : <sup>1</sup> Termasuk kelurahan dan Unit Permukiman Transmigrasi (UPT)/Include Transmigration Settlement Unit

Sumber/Source: <sup>1</sup> Peraturan Badan Pusat Statistik Nomor 5 Tahun 2021 Tanggal 30 Desember 2021 tentang Perubahan Atas Peraturan Badan Pusat Statistik Nomor 1 Tahun 2021 tentang Kode dan Nama Wilayah Kerja Statistik Tahun 2021/Regulation of the Central Statistics Agency Number 5 of 2021 dated December 30, 2022 concerning Amendments to Regulation of the Central Bureau of Statistics Number 1 of 2021 concerning the Code and Name of the Statistical Work Area in 2021

Peraturan Menteri Dalam Negeri No.137 Tahun 2017 Tentang Kode dan Data Wilayah Administrasi Pemerintah Per Provinsi, Kabupaten /Kota dan Kecamatan Seluruh Indonesia / Minister of Home Affairs Regulation No.137 2017 concerning Code and Data of Government Administration Areas by Province, Regency / Municipality and District throughout Indonesia



**Tabel**  
**Table 2.1.2****Jumlah Kelurahan Menurut Kecamatan, 2018-2022**  
**Number of Urban Villages by Subdistricts, 2018-2022**

Kecamatan Subdistrict	2018	2019	2020	2021	2022
(1)	(2)	(3)	(4)	(5)	(6)
Kendawangan	-	-	-	-	-
Manis Mata	-	-	-	-	-
Marau	-	-	-	-	-
Singkup	-	-	-	-	-
Air Upas	-	-	-	-	-
Jelai Hulu	-	-	-	-	-
Tumbang Titi	-	-	-	-	-
Pemahan	-	-	-	-	-
Sungai Melayu Rayak	-	-	-	-	-
Matan Hilir Selatan	-	-	-	-	-
Benua Kayong	4	4	4	4	4
Matan Hilir Utara	-	-	-	-	-
Delta Pawan	5	5	5	5	5
Muara Pawan	-	-	-	-	-
Nanga Tayap	-	-	-	-	-
Sandai	-	-	-	-	-
Hulu Sungai	-	-	-	-	-
Sungai Laur	-	-	-	-	-
Simpang Hulu	-	-	-	-	-
Simpang Dua	-	-	-	-	-
<b>Ketapang</b>	<b>9</b>	<b>9</b>	<b>9</b>	<b>9</b>	<b>9</b>

Sumber/Source: Peraturan Menteri Dalam Negeri No.137 Tahun 2017 Tentang Kode dan Data Wilayah Administrasi Pemerintah Per Provinsi, Kabupaten /Kota dan Kecamatan Seluruh Indonesia / Minister of Home Affairs Regulation No.137 2017 concerning Code and Data of Government Administration Areas by Province, Regency / Municipality and District throughout Indonesia

**Tabel**  
**Table** 2.1.3

**Banyaknya Kelurahan, Desa, Dusun, RW dan RT di Kabupaten Ketapang Menurut Kecamatan, 2022**  
**Number of Urban Village, Village, Rural, Hamlet and Neighbourhood on Ketapang Regency by Subdistrict, 2022**

Kecamatan Subdistrict	Kelurahan Urban Village	Desa Village	Dusun Sub Village	RW Hamlet	RT Neighbourhood
(1)	(2)	(3)	(4)	(5)	(6)
Kendawangan	-	19	80	...	...
Manis Mata	-	22	66	...	...
Marau	-	10	34	...	...
Singkup	-	8	31	...	...
Air Upas	-	9	34	...	...
Jelai Hulu	-	22	50	...	...
Tumbang Titi	-	25	78	...	...
Pemahan	-	7	20	...	...
Sungai Melayu Rayak	-	11	38	...	...
Matan Hilir Selatan	-	11	38	...	...
Benua Kayong	4	7	25	...	...
Matan Hilir Utara	-	5	18	...	...
Delta Pawan	5	4	12	...	...
Muara Pawan	-	8	21	...	...
Nanga Tayap	-	20	66	...	...
Sandai	-	13	39	...	...
Hulu Sungai	-	12	28	...	...
Sungai Laur	-	19	43	...	...
Simpang Hulu	-	15	53	...	...
Simpang Dua	-	6	20	...	...
<b>Ketapang</b>	<b>9</b>	<b>253</b>	<b>794</b>	<b>...</b>	<b>...</b>

Catatan/Note: -

Sumber/Source: Dinas Pemberdayaan Masyarakat dan Pemerintahan Desa Kab. Ketapang dan Peraturan Kepala Badan Pusat Statistik Nomor 1 Tahun 2020 Tanggal 5 Februari 2020 tentang Perubahan Atas Peraturan Kepala Badan Pusat Statistik Nomor 3 Tahun 2019 tentang Kode dan Nama Wilayah Kerja Statistik Tahun 2019/ *Community and Village Empowerment Agency of Ketapang Regency and Chief Statistician Regulation Number 1/2020, February 5 2020, as a revision of Chief*

**Tabel**  
**Table 2.1.4****Banyaknya Kades/Lurah dan Sekdes Menurut Kecamatan dan Pendidikan, 2022**  
**Number of Village Chief and Village Secretary by Subdistrict and Education, 2022**

Kecamatan Subdistrict	Kepala Desa/Lurah Village Chief					Jumlah
	SD	SLTP	SLTA	DI - DIII	DIV/S1 Atau Lebih	
(1)	(2)	(3)	(4)	(5)	(6)	(7)
Kendawangan	-	8	11	-	-	19
Manis Mata	-	5	14	1	2	22
Marau	-	1	6	-	3	10
Singkup	-	1	6	-	1	8
Air Upas	-	1	4	1	3	9
Jelai Hulu	-	3	18	-	1	22
Tumbang Titi	-	4	17	2	2	25
Pemahan	-	-	6	-	1	7
Sungai Melayu Rayak	-	3	7	-	1	11
Matan Hilir Selatan	-	2	8	-	1	11
Benua Kayong	-	1	6	-	-	7
Matan Hilir Utara	-	-	5	-	-	5
Delta Pawan	-	1	2	-	1	4
Muara Pawan	-	1	5	-	2	8
Nanga Tayap	-	4	12	2	2	20
Sandai	-	3	6	-	4	13
Hulu Sungai	-	2	10	-	-	12
Sungai Laur	-	-	16	-	3	19
Simpang Hulu	-	2	10	-	3	15
Simpang Dua	-	1	3	1	1	6
<b>Ketapang</b>	<b>-</b>	<b>43</b>	<b>172</b>	<b>7</b>	<b>30</b>	<b>253</b>

Lanjutan **Tabel/Continued Table 2.1.4**

Kecamatan Subdistrict	Sekretaris Desa Village Secretary					Jumlah
	SD	SLTP	SLTA	DI - DIII	DIV/S1 Atau Lebih	
(1)	(2)	(3)	(4)	(5)	(6)	(7)
Kendawangan	-	-	17	-	2	19
Manis Mata	-	-	20	-	2	22
Marau	-	-	10	-	-	10
Singkup	-	-	6	1	1	8
Air Upas	-	-	7	1	1	9
Jelai Hulu	-	-	22	-	-	22
Tumbang Titi	-	-	22	-	3	25
Pemahan	-	-	7	-	-	7
Sungai Melayu Rayak	-	-	7	1	3	11
Matan Hilir Selatan	-	-	8	1	2	11
Benua Kayong	-	-	4	1	2	7
Matan Hilir Utara	-	-	3	-	2	5
Delta Pawan	-	-	-	2	2	4
Muara Pawan	-	-	7	-	1	8
Nanga Tayap	-	-	17	2	1	20
Sandai	-	-	10	-	3	13
Hulu Sungai	-	-	11	-	1	12
Sungai Laur	-	-	14	-	5	19
Simpang Hulu	-	-	13	-	2	15
Simpang Dua	-	-	5	-	1	6
<b>Ketapang</b>	<b>-</b>	<b>-</b>	<b>210</b>	<b>9</b>	<b>34</b>	<b>253</b>

Catatan/Note: -

Sumber/Source: Dinas Pemberdayaan Masyarakat dan Pemerintahan Desa Kab. Ketapang/Community and Village Empowerment Agency of Ketapang Regency

**Tabel**  
**Table 2.1.5****Realisasi Alokasi Dana Desa (ADD) Kabupaten Ketapang  
Menurut Kecamatan (Rp), 2022**  
**Realization of Village Allocated Funds of Ketapang Regency  
by Subdistrict (Rp), 2022**

<b>Kecamatan Subdistrict</b>	<b>Target Target</b>	<b>Realisasi Realization</b>	<b>Persentase Percentage</b>
(1)	(2)	(3)	(4)
Kendawangan	9 926 576 984	8 933 919 286	90%
Manis Mata	10 233 569 746	10 233 569 746	100%
Marau	4 656 436 083	4 656 436 083	100%
Singkup	3 520 248 186	3 520 248 186	100%
Air Upas	4 174 402 442	4 174 402 442	100%
Jelai Hulu	9 967 804 077	9 967 804 077	100%
Tumbang Titi	11 375 883 123	11 375 883 123	100%
Pemahan	3 057 502 056	3 057 502 056	100%
Sungai Melayu Rayak	4 898 710 633	4 898 710 633	100%
Matan Hilir Selatan	5 995 555 295	5 395 999 766	90%
Benua Kayong	3 450 822 507	3 450 822 507	100%
Matan Hilir Utara	2 573 258 258	2 573 258 258	100%
Delta Pawan	2 302 667 853	2 302 667 853	100%
Muara Pawan	3 796 284 250	3 796 284 250	100%
Nanga Tayap	9 388 582 933	9 388 582 933	100%
Sandai	6 483 311 068	6 483 311 068	100%
Hulu Sungai	5 504 383 422	5 504 383 422	100%
Sungai Laur	9 001 482 316	9 001 482 316	100%
Simpang Hulu	7 895 131 563	7 895 131 563	100%
Simpang Dua	2 783 398 639	2 783 398 639	100%
<b>Ketapang</b>	<b>120 986 011 434</b>	<b>119 393 798 206</b>	<b>99%</b>

Sumber/Source: Dinas Pemberdayaan Masyarakat dan Pemerintahan Desa Kab. Ketapang/Community and Village Empowerment Agency of Ketapang Regency

## 2.2 DEWAN PERWAKILAN RAKYAT DAERAH REGIONAL HOUSE OF REPRESENTATIVE

**Tabel** 2.2.1 **Jumlah Anggota Dewan Perwakilan Rakyat Daerah Menurut Partai Politik dan Jenis Kelamin di Kabupaten Ketapang, 2022**  
*Number of Regional House of Representatives's Members by Political Parties and Sex in Ketapang Regency, 2022*

Partai Politik <i>Political Parties</i>	Laki-laki <i>Male</i>	Perempuan <i>Female</i>	Jumlah <i>Total</i>
(1)	(2)	(3)	(4)
Partai Golongan Karya	9	1	10
Partai Demokrasi Indonesia Perjuangan	5	2	7
Gerindra	6	-	6
Partai Hanura	3	1	4
Nasdem	4	-	5
Partai Persatuan Pembangunan	4	-	4
Partai Amanat Nasional	4	-	4
Partai Keadlian Sejahtera	1	-	1
Partai Perindo	2	-	2
Partai Demokrat	2	-	2
<b>Ketapang</b>	<b>41</b>	<b>4</b>	<b>45</b>

Sumber/Source: Sekretariat DPRD Kabupaten Ketapang/*Secretariat of Regional Board of People's Representative of Ketapang Regency*

**Tabel**  
**Table** 2.2.2

**Nama-Nama Pimpinan DPRD, Fraksi dan Komisi di DPRD  
Kabupaten Ketapang Periode 2019 - 2024**  
*Names of Parliament, Fraction, and Committee Leaders at  
Ketapang Regency Assembly in 2019 - 2024*

Jabatan Position	Nama Name
(1)	(2)
A. KETUA DPRD	M. Febriadi, S.Sos.,M.Si
B. WAKIL KETUA DPRD:	
1. Wakil Ketua	H. Suprpto, S.Pd.,MM
2. Wakil Ketua	H. Mat Hoji, SE
3. Wakil Ketua	Jamhuri Amir, SH
C. KETUA FRAKSI DPRD:	
1. Fraksi Golongan Karya	Achmad Sholeh, ST., M.Sos.
2. Fraksi PDI-Perjuangan	Kurniawan, SH
3. Fraksi Gerindra	Akim
4. Fraksi Hanura-Demokrat	Tini, SE
5. Fraksi Nasdem	Irawan
6. Fraksi Partai Persatuan Pembangunan	H. Abdul Sani, SH, M.MKn
7. Fraksi PAN	Elmantono

Lanjutan **Tabel/Continued Table 2.2.2**

<b>Jabatan Position</b>	<b>Nama Name</b>
(1)	(2)
<b>D. KOMISI / BIDANG TUGAS:</b>	
1. Komisi I/ Pemerintahan dan Hukum:	
a. Ketua	Gusmani, SE, SM
b. Wakil Ketua	Kurniawan, SH
c. Sekretaris	Sufanda, ST
2. Komisi II / Perekonomian dan Kesra:	
a. Ketua	Uti Royden Top
b. Wakil Ketua	Antoni Salim, SH
c. Sekretaris	H. Uti Waskito, S.Kom
3. Komisi III/ Bidang Keuangan:	
a. Ketua	Akim
b. Wakil Ketua	Polonius Polo, SH
c. Sekretaris	Usman Diyanto
4. Komisi IV / Bidang Pembangunan:	
a. Ketua	Achmad Sholeh, ST.,M.Sos
b. Wakil Ketua	Riyan Heryanto
c. Sekretaris	Elmantono

Sumber/Source: Sekretariat DPRD Kabupaten Ketapang/*Secretariat of Regional Board of People's Representative of Ketapang Regency*



**Tabel**  
**Table 2.2.3****Jumlah Anggota DPRD Kabupaten Ketapang Periode 2019  
- 2024 Menurut Fraksi dan Pendidikan**  
**Number of Parliament Member at 2019 - 2024 Period by  
Faction and Education**

Kecamatan Subdistrict	SLTA Senior	D-I	D-II	D-III Diploma	D-IV / S1 ke atas Degree or More	Jumlah Total
(1)	(2)	(3)	(4)	(5)	(6)	(7)
Partai Golongan Karya	4	-	-	-	8	13
Partai Demokrasi Indonesia Perjuangan	1	-	-	1	5	7
Gerindra	4	-	-	1	2	6
Hanura - Demokrat	2	-	-	-	4	6
Nasdem	1	-	-	1	3	5
Partai Persatuan Pembangunan	2	-	-	-	2	4
Partai Amanat Nasional	3	-	-	-	1	4
<b>Jumlah Total</b>	<b>17</b>	<b>-</b>	<b>-</b>	<b>3</b>	<b>25</b>	<b>45</b>

Sumber/Source: Sekretariat DPRD Kabupaten Ketapang/Secretariat of Regional Board of People's Representative of Ketapang Regency

**Tabel**  
**Table** 2.2.4

**Jumlah Produk DPRD Kabupaten Ketapang Periode 2009 - 2014, 2014 - 2019 dan 2019 - 2024 Menurut Jenis Produk**  
**Number of Parliament Output in 2009-2014, 2014-2019 and 2019 - 2024 Period by Output Type**

Fraksi <i>Faction</i>	SK Pimpinan	Keputusan DPRD	Peraturan Daerah yang telah mendapat persetujuan DPRD	Jumlah <i>Total</i>
(1)	(2)	(3)	(4)	(5)
I. PERIODE 2009 - 2014				
2009	7	21	24	52
2010	5	18	6	29
2011	8	17	17	42
2012	6	15	33	54
2013	6	20	5	31
<b>2014</b>	<b>2</b>	<b>11</b>	<b>10</b>	<b>23</b>
II. PERIODE 2014 - 2019				
2015	6	8	12	26
2016	5	16	14	35
2017	6	18	23	47
2018	5	16	10	31
<b>2019</b>	<b>4</b>	<b>18</b>	<b>7</b>	<b>29</b>
II. PERIODE 2019 - 2024				
<b>2020</b>	<b>6</b>	<b>22</b>	<b>14</b>	<b>42</b>
<b>2021</b>	<b>6</b>	<b>20</b>	<b>7</b>	<b>33</b>
<b>2022</b>	<b>6</b>	<b>13</b>	<b>12</b>	<b>31</b>
Januari	-	-	-	-
Februari	-	-	-	-
Maret	2	5	-	<b>7</b>
April	-	1	-	<b>1</b>
Mei	-	1	-	<b>1</b>
Juni	-	1	-	<b>1</b>
Juli	1	-	-	<b>1</b>
Agustus	-	1	1	<b>2</b>
September	1	-	-	<b>1</b>
Oktober	-	1	1	<b>2</b>
November	-	3	10	<b>13</b>
Desember	2	-	-	<b>2</b>

Sumber/Source: Sekretariat DPRD Kabupaten Ketapang/Secretariat of Regional Board of People's Representative of Ketapang Regency

**Tabel**  
**Table 2.2.5****Nama-Nama Bupati Kabupaten Ketapang Tahun, 2022**  
**Name of Regents at Ketapang Regency, 2022**

<b>Nama Bupati</b> <b>Name of Regent</b>	<b>Periode</b> <b>Periods</b>
(1)	(2)
R. Soedarto	1947 – 1952
R.M. Soediono	1952 – 1954
M. Hadariah	1955 – 1958
Herkan Yamani	1959 – 1964
Drs. Muehardi	1965 – 1966
M. Tohir	1966 – 1970
Denggol (Pj.)	1970 – 1972
Zainal Arifin	1973 – 1978
Soehanadi	1978 – 1983
Gusti Muh. Syafril	1983 – 1988
Mas'ud Abdullah, SH	1988 – 1992
Drs. Soenardi Basnu	1992 – 1998
Priyono, BA (Plt.)	1998 – 2001
H. Morkes Effendi, S.Pd, MH	2001 – Agustus 2010
Drs. Henrikus, M. Si	2010 – 30 Agustus 2015
Kartius SH, M.Si (Pejabat Bupati)	31 Agustus 2015 - 16 Februari 2016
<b>Martin Rantan, SH, M.Sos.</b>	<b>17 Februari 2016 - Sekarang</b>

Sumber/Source: Bagian Kepegawaian Setda kabupaten Ketapang/Personnel Department of Regional Secretariat of Ketapang Regency

**Tabel**  
**Table** 2.2.6

**Jumlah Perolehan Suara Pasangan Calon Bupati dan Wakil Bupati Menurut Kecamatan, 2020**  
**Number of Vote of Regent and Vice Regent Candidates by Subdistrict, 2020**

Kecamatan Subdistrict	Pasangan Calon Bupati dan Wakil Bupati Regent and Vice Regent			
	Iin Solinar - H. Rahmad Sutoyo	Junaidi - Sahrani	Eryanto - Mateus Yudi	Martin Rantan - H. Farhan
(1)	(2)	(3)	(4)	(5)
Kendawangan	2 182	3 063	9 397	4 579
Manis Mata	428	4 119	3 126	3 948
Marau	190	1 329	1 277	3 995
Singkup	257	1 136	753	1 577
Air Upas	403	2 415	1 493	3 587
Jelai Hulu	199	3 060	961	6 026
Tumbang Titi	241	2 046	1 727	9 582
Pemahan	80	890	482	1 421
Sungai Melayu Rayak	501	1 719	1 592	2 861
Matan Hilir Selatan	1 177	6 952	3 153	5 965
Benua Kayong	1 655	10 474	5 411	5 313
Matan Hilir Utara	424	3 609	1 929	2 436
Delta Pawan	2 598	15 290	7 663	12 219
Muara Pawan	623	4 061	1 492	2 895
Nanga Tayap	1 181	4 614	4 454	6 006
Sandai	817	5 424	1 486	4 916
Hulu Sungai	141	440	1 435	4 361
Sungai Laur	288	2 320	1 812	4 502
Simpang Hulu	483	977	3 809	12 018
Simpang Dua	125	228	1 608	2 196
<b>Ketapang</b>	<b>13 993</b>	<b>74 166</b>	<b>55 060</b>	<b>100 403</b>

Sumber/Source: KPU Kabupaten Ketapang/National Election Commission of Ketapang Regency

**Tabel**  
**Table 2.2.7****Jumlah Pemilih dan Penggunaan Hak Pilih Pada Pemilihan Bupati dan Wakil Bupati Menurut Kecamatan, 2020**  
**Voters and The Use of Vote Right on Regent and Vice Regent's Election by Subdistricts, 2020**

Kecamatan Subdistrict	Pemilih Voter	Suara Votes		Jumlah Total
		Sah Valid	Tidak Sah Invalid	
(1)	(2)	(3)	(4)	(5)
Kendawangan	31 728	19 221	335	19 556
Manis Mata	19 632	11 621	377	11 998
Marau	10 351	6 791	262	7 053
Singkup	5 850	3 723	117	3 840
Air Upas	13 101	7 898	259	8 157
Jelai Hulu	13 048	10 246	271	10 517
Tumbang Titi	18 950	13 596	224	13 820
Pemahan	3 836	2 873	45	2 918
Sungai Melayu Rayak	9 446	6 673	190	6 863
Matan Hilir Selatan	25 761	17 247	298	17 545
Benua Kayong	29 743	22 853	440	23 293
Matan Hilir Utara	13 174	8 398	236	8 634
Delta Pawan	55 777	37 770	998	38 768
Muara Pawan	11 973	9 071	221	9 292
Nanga Tayap	23 150	16 255	494	16 749
Sandai	19 612	12 643	404	13 047
Hulu Sungai	9 153	6 377	96	6 473
Sungai Laur	12 186	8 922	248	9 170
Simpang Hulu	23 559	17 287	292	17 579
Simpang Dua	6 280	4 157	108	4 265
<b>Ketapang</b>	<b>356 310</b>	<b>243 622</b>	<b>5 915</b>	<b>249 537</b>

Sumber/Source: KPU Kabupaten Ketapang/National Election Commission of Ketapang Regency

**Tabel**  
**Table 2.2.8****Jumlah Pemilih dan Penggunaan Hak Pilih Pada Pemilihan Gubernur dan Wakil Gubernur Menurut Kecamatan, 2018**  
**Voters and The Use of Right Votes in the Governor Election and Vice Governor by Subdistricts, 2018**

Kecamatan Subdistrict	Pemilih Voter	Suara Votes		Jumlah Total
		Sah Valid	Tidak Sah Invalid	
(1)	(2)	(3)	(4)	(5)
Kendawangan	29 746	15 788	250	16 038
Manis Mata	19 900	10 292	207	10 499
Marau	9 793	6 612	173	6 785
Singkup	5 709	3 278	144	3 422
Air Upas	12 632	7 895	159	8 054
Jelai Hulu	12 258	8 402	185	8 587
Tumbang Titi	18 016	11 513	190	11 703
Pemahan	3 706	2 530	40	2 570
Sungai Melayu Rayak	8 877	5 899	115	6 014
Matan Hilir Selatan	24 596	15 264	181	15 445
Benua Kayong	28 760	22 087	154	22 241
Matan Hilir Utara	11 912	8 136	111	8 247
Delta Pawan	54 725	35 284	261	35 545
Muara Pawan	11 304	7 783	150	7 933
Nanga Tayap	21 740	15 937	208	16 145
Sandai	18 966	12 903	193	13 096
Hulu Sungai	8 636	6 439	61	6 500
Sungai Laur	13 980	9 338	153	9 491
Simpang Hulu	22 359	17 010	144	17 154
Simpang Dua	6 145	4 357	66	4 423
<b>Ketapang</b>	<b>343 760</b>	<b>226 747</b>	<b>3 145</b>	<b>229 892</b>

Sumber/Source: KPU Kabupaten Ketapang/National Election Commission of Ketapang Regency

**Tabel**  
**Table 2.2.9****Jumlah Pemilih Tetap Pada Pemilihan Umum Legislatif Menurut Kecamatan, 2019**  
**Number of Registered Voters Legislative Election by Subdistrict, 2019**

Kecamatan Subdistrict	Jumlah Penduduk Citizens	Daftar Pemilih Voters
(1)	(2)	(3)
Kendawangan	53 342	33 142
Manis Mata	37 390	23 040
Marau	16 976	10 378
Singkup	8 389	5 825
Air Upas	21 089	13 895
Jelai Hulu	20 569	12 933
Tumbang Titi	30 369	18 735
Pemahan	6 087	3 782
Sungai Melayu Rayak	14 512	9 518
Matan Hilir Selatan	42 221	27 164
Benua Kayong	46 214	31 267
Matan Hilir Utara	19 895	13 311
Delta Pawan	94 815	62 665
Muara Pawan	18 637	11 678
Nanga Tayap	35 369	23 339
Sandai	32 372	19 698
Hulu Sungai	14 596	9 263
Sungai Laur	18 672	13 235
Simpang Hulu	37 662	24 476
Simpang Dua	9 357	6 684
<b>Ketapang</b>	<b>578 533</b>	<b>374 028</b>

Sumber/Source: KPU Kabupaten Ketapang/National Election Commission of Ketapang Regency

**Tabel**  
**Table** 2.2.10

**Nama Partai Politik dan Jumlah Kursi pada DPRD  
Kabupaten Ketapang, 2019**  
*Political Partys Name and The Number of Seats in Regional  
Parliament of Ketapang, 2019*

No.	Partai Politik Political Party	Jumlah Kursi Number of Seats
(1)	(2)	(3)
1	PARTAI KEBANGKITAN BANGSA	1
2	PARTAI GERINDRA	6
3	PDI PERJUANGAN	7
4	PARTAI GOLONGAN KARYA	10
5	PARTAI NASDEM	4
6	PARTAI GARUDA	-
7	PARTAI BERKARYA	-
8	PARTAI Keadilan Sejahtera	1
9	PARTAI PERINDO	2
10	PARTAI PERSATUAN PEMBANGUNAN	4
11	PARTAI SOLIDARITAS INDONESIA	-
12	PARTAI AMANAT NASIONAL	4
13	PARTAI NURANI RAKYAT	4
14	PARTAI DEMOKRAT	2
15	PARTAI BULAN BINTANG	-
16	PARTAI Keadilan dan Persatuan Indonesia	-
<b>Ketapang</b>		<b>45</b>

Sumber/Source: KPU Kabupaten Ketapang/National Election Commision of Ketapang Regency



**Tabel**  
**Table** 2.2.11

**Jumlah Pemilih dan Penggunaan Hak Pilih Pada Pemilihan Bupati dan Wakil Bupati Menurut Kecamatan, 2020**  
**Voters and The Used of Vote Right on Regent and Vice Regent's Election by Subdistricts, 2020**

Daerah Pemilihan <i>Electoral Area</i>	Kecamatan yang Tercakup <i>Coverage Subdistrict</i>	Jumlah Desa/Kelurahan <i>Number of Villages/Urban Villages</i>	Jumlah Kursi <i>Number of Seats</i>
(1)	(2)	(3)	(4)
KETAPANG 1	Delta Pawan	9	10
	Matan Hilir Utara	5	
	Muara Pawan	8	
KETAPANG 2	Sungai Laur	19	5
	Simpang Hulu	15	
	Simpang Dua	6	
KETAPANG 3	Nanga Tayap	20	6
	Sandai	13	
	Hulu Sungai	12	
KETAPANG 4	Tumbang Titi	25	6
	Jelai Hulu	22	
	Pemahan	7	
	Sungai Melayu Rayak	11	
	Marau	10	
KETAPANG 5	Singkup	8	7
	Manis Mata	22	
	Air Upas	9	
KETAPANG 6	Kendawangan	19	11
	Matan Hilir Selatan	11	
	Benua Kayong	11	
<b>Jumlah / Total</b>		<b>262</b>	<b>45</b>

Sumber/Source: KPU Kabupaten Ketapang/National Election Commission of Ketapang Regency

## 2.3 SUMBER DAYA MANUSIA HUMAN RESOURCE

**Tabel 2.3.1** Jumlah Pegawai Negeri Sipil Menurut Jabatan dan Jenis Kelamin di Kabupaten Ketapang, Desember 2021 dan Desember 2022  
*Number of Civil Servants by Occupation and Sex in Ketapang Regency, December 2021 and December 2022*

Jabatan <i>Occupation</i>	2021		Jumlah <i>Total</i>
	Laki-laki <i>Male</i>	Perempuan <i>Female</i>	
(1)	(2)	(3)	(4)
Jabatan Pimpinan Tinggi Utama <i>Senior Executives</i>	-	-	-
Jabatan Pimpinan Tinggi Madya <i>Middle Executives</i>	-	-	-
Jabatan Pimpinan Tinggi Pratama <i>Junior Executives</i>	33	1	34
Administrator <i>Administrator</i>	146	24	170
Pengawas <i>Supervisor</i>	211	80	291
Eselon V <i>5<sup>th</sup> Echelon</i>	-	-	-
Jabatan Fungsional Dosen <i>Certain Functional Position for Lecturer</i>	-	-	-
Jabatan Fungsional Guru <i>Certain Functional Position for Teacher</i>	1 219	1 743	2 962
Jabatan Fungsional Medis <i>Certain Functional Position for Medical Field</i>	218	623	841
Jabatan Fungsional Teknis <i>Certain Functional Position for Technical Field</i>	267	115	382
Jabatan Fungsional Umum/Pelaksana <i>General Functional Position</i>	845	482	1 327
<b>Jumlah/Total</b>	<b>2 939</b>	<b>3 068</b>	<b>6 007</b>

Lanjutan **Tabel/Continued Table 2.3.1**

Jabatan <i>Occupation</i>	2022		
	Laki-laki <i>Male</i>	Perempuan <i>Female</i>	Jumlah <i>Total</i>
(1)	(2)	(3)	(4)
Jabatan Pimpinan Tinggi Utama <i>Senior Executives</i>	-	-	-
Jabatan Pimpinan Tinggi Madya <i>Middle Executives</i>	-	-	-
Jabatan Pimpinan Tinggi Pratama <i>Junior Executives</i>	33	1	34
Administrator <i>Administrator</i>	133	19	152
Pengawas <i>Supervisor</i>	185	80	265
Eselon V <i>5<sup>th</sup> Echelon</i>	-	-	-
Jabatan Fungsional Dosen <i>Certain Functional Position for Lecturer</i>	-	-	-
Jabatan Fungsional Guru <i>Certain Functional Position for Teacher</i>	1 094	1 582	2 676
Jabatan Fungsional Medis <i>Certain Functional Position for Medical Field</i>	230	717	947
Jabatan Fungsional Teknis <i>Certain Functional Position for Technical Field</i>	326	170	496
Jabatan Fungsional Umum/Pelaksana <i>General Functional Position</i>	837	493	1 330
<b>Jumlah/Total</b>	<b>2 838</b>	<b>3 062</b>	<b>5 900</b>

Catatan/Note: Data hanya memuat pegawai negeri sipil dibawah Pemerintah Daerah / *Data only includes civil servants under the Regional Government*

Sumber/Source: Badan Kepegawaian dan Sumber Daya Manusia Kabupaten Ketapang / *Ketapang Regency Personnel and Human Resources Agency*

**Tabel**  
**Table** 2.3.2

**Jumlah Pegawai Negeri Sipil Menurut Tingkat Pendidikan dan Jenis Kelamin di Kabupaten Ketapang, Desember 2021 dan Desember 2022**  
**Number of Civil Servants by Educational Level and Sex in Ketapang Regency, December 2021 and December 2022**

Tingkat Pendidikan <i>Educational Level</i>	2021		
	Laki-laki <i>Male</i>	Perempuan <i>Female</i>	Jumlah <i>Total</i>
(1)	(2)	(3)	(4)
Sekolah Dasar (SD) <i>Primary School</i>	14	2	16
Sekolah Menengah Pertama (SMP) <i>Junior High School</i>	32	8	40
Sekolah Menengah Atas (SMA) <i>Senior High School</i>	657	383	1 040
Diploma I/Akta I <i>Diploma I/Akta I</i>	6	6	12
Diploma II/Akta II <i>Diploma II/Akta II</i>	138	89	227
Diploma III/Akta III <i>Diploma III/Akta III</i>	243	574	817
Diploma IV/Akta IV <i>Diploma IV/Akta IV</i>	39	77	116
S1/Sarjana <i>Under Graduate/Bachelor</i>	1 545	1 836	3 381
S2/Pasca Sarjana <i>Graduate</i>	264	93	357
S3/Doktor/Ph.D <i>Post Graduate</i>	1	-	1
<b>Jumlah/Total</b>	<b>2 939</b>	<b>3 068</b>	<b>6 007</b>

Lanjutan **Tabel/Continued Table 2.3.2**

Tingkat Pendidikan <i>Educational Level</i>	2022		
	Laki-laki <i>Male</i>	Perempuan <i>Female</i>	Jumlah <i>Total</i>
(1)	(2)	(3)	(4)
Sekolah Dasar (SD) <i>Primary School</i>	9	2	11
Sekolah Menengah Pertama (SMP) <i>Junior High School</i>	27	8	35
Sekolah Menengah Atas (SMA) <i>Senior High School</i>	589	332	921
Diploma I/Akta I <i>Diploma I/Akta I</i>	3	6	9
Diploma II/Akta II <i>Diploma II/Akta II</i>	121	75	196
Diploma III/Akta III <i>Diploma III/Akta III</i>	263	644	907
Diploma IV/Akta IV <i>Diploma IV/Akta IV</i>	44	105	149
S1/Sarjana <i>Under Graduate/Bachelor</i>	1 514	1 794	3 308
S2/Pasca Sarjana <i>Graduate</i>	267	96	363
S3/Doktor/Ph.D <i>Post Graduate</i>	1	-	1
<b>Jumlah/Total</b>	<b>2 838</b>	<b>3 062</b>	<b>5 900</b>

Catatan/Note: Data hanya memuat pegawai negeri sipil dibawah Pemerintah Daerah / *Data only includes civil servants under the Regional Government*

Sumber/Source: Badan Kepegawaian dan Sumber Daya Manusia Kabupaten Ketapang / *Ketapang Regency Personnel and Human ReSources Agency*

**Tabel**  
**Table** 2.3.3

**Jumlah Pegawai Negeri Sipil Menurut Tingkat  
Kepangkatan dan Jenis Kelamin di Kabupaten Ketapang,  
Desember 2021 dan Desember 2022**  
*Number of Civil Servants by Hierarchy and Sex in Ketapang  
Regency, December 2021 and December 2022*

Pangkat/Golongan/Ruang Hierarchy		2021		
		Laki-laki Male	Perempuan Female	Jumlah Total
(1)		(2)	(3)	(4)
<b>Golongan I/Range I</b>		<b>23</b>	<b>6</b>	<b>29</b>
1. I/A	(Juru Muda/Junior Clerk)	-	-	-
2. I/B	(Juru Muda Tingkat I/First Class Junior Clerk)	2	1	3
3. I/C	(Juru/Clerk)	7	4	11
4. I/D	(Juru Tingkat I/First Class Clerk)	14	1	15
<b>Golongan II/Range II</b>		<b>537</b>	<b>406</b>	<b>943</b>
5. II/A	(Pengatur Muda/Junior Supervisor)	52	43	95
6. II/B	(Pengatur Muda Tingkat I/First Class Junior Supervisor)	105	40	145
7. II/C	(Pengatur/Supervisor)	185	96	281
8. II/D	(Pengatur Tingkat I/First Class Supervisor)	195	227	422
<b>Golongan III/Range III</b>		<b>1 656</b>	<b>1 842</b>	<b>3 498</b>
9. III/A	(Penata Muda/Junior Superintendent)	377	452	829
10. III/B	(Penata Muda Tingkat I/First Class Junior Superintendent)	500	541	1041
11. III/C	(Penata/Superintendent)	328	392	720
12. III/D	(Penata Tingkat I/First Class Superintendent)	451	457	908
<b>Golongan IV/Range IV</b>		<b>723</b>	<b>814</b>	<b>1 537</b>
13. IV/A	(Pembina/Administrator)	586	741	1 327
14. IV/B	(Pembina Tingkat I/First Class Administrator)	111	70	181
15. IV/C	(Pembina Utama Muda/Junior Administrator)	25	2	27
16. IV/D	(Pembina Utama Madya/Middle Administrator)	1	1	2
17. IV/E	(Pembina Utama/Senior Administrator)	-	-	-
<b>Jumlah/Total</b>		<b>2 939</b>	<b>3 068</b>	<b>6 007</b>

Lanjutan **Tabel/Continued Table 2.3.3**

Pangkat/Golongan/Ruang Hierarchy		2022		
		Laki-laki Male	Perempuan Female	Jumlah Total
(1)		(2)	(3)	(4)
<b>Golongan I/Range I</b>		<b>17</b>	<b>6</b>	<b>23</b>
1. I/A	(Juru Muda/Junior Clerk)	-	-	-
2. I/B	(Juru Muda Tingkat I/First Class Junior Clerk)	1	1	2
3. I/C	(Juru/Clerk)	4	4	8
4. I/D	(Juru Tingkat I/First Class Clerk)	12	1	13
<b>Golongan II/Range II</b>		<b>519</b>	<b>453</b>	<b>972</b>
5. II/A	(Pengatur Muda/Junior Supervisor)	52	36	88
6. II/B	(Pengatur Muda Tingkat I/First Class Junior Supervisor)	100	35	135
7. II/C	(Pengatur/Supervisor)	186	164	350
8. II/D	(Pengatur Tingkat I/First Class Supervisor)	181	218	399
<b>Golongan III/Range III</b>		<b>1 637</b>	<b>1 836</b>	<b>3 473</b>
9. III/A	(Penata Muda/Junior Superintendent)	385	458	843
10. III/B	(Penata Muda Tingkat I/First Class Junior Superintendent)	493	548	1 041
11. III/C	(Penata/Superintendent)	292	372	664
12. III/D	(Penata Tingkat I/First Class Superintendent)	467	458	925
<b>Golongan IV/Range IV</b>		<b>665</b>	<b>767</b>	<b>1 432</b>
13. IV/A	(Pembina/Administrator)	536	696	1 232
14. IV/B	(Pembina Tingkat I/First Class Administrator)	96	67	163
15. IV/C	(Pembina Utama Muda/Junior Administrator)	31	3	34
16. IV/D	(Pembina Utama Madya/Middle Administrator)	2	1	3
17. IV/E	(Pembina Utama/Senior Administrator)	-	-	-
<b>Jumlah/Total</b>		<b>2 838</b>	<b>3 062</b>	<b>5 900</b>

Catatan/Note: Data hanya memuat pegawai negeri sipil dibawah Pemerintah Daerah / Data only includes civil servants under the Regional Government

Sumber/Source: Badan Kepegawaian dan Sumber Daya Manusia Kabupaten Ketapang / Ketapang Regency Personnel and Human Resources Agency

**Tabel**  
**Table** 2.3.4**Jumlah Pegawai Negeri Sipil (Pemda) Kabupaten  
Ketapang Menurut Jenis Kelamin dan Kecamatan, 2022**  
**Number of Region Government Employee on Ketapang  
Regency by Subdistrict and Sex, 2022**

<b>Kecamatan Subdistrict</b>	<b>Laki-laki Male</b>	<b>Perempuan Female</b>	<b>Jumlah Total</b>
(1)	(2)	(3)	(4)
Kendawangan	126	135	261
Manis Mata	85	72	157
Marau	86	63	149
Singkup	51	53	104
Air Upas	61	75	136
Jelai Hulu	95	75	170
Tumbang Titi	114	102	216
Pemahan	37	34	71
Sungai Melayu Rayak	60	65	125
Matan Hilir Selatan	128	183	311
Benua Kayong	116	271	387
Matan Hilir Utara	74	71	145
Delta Pawan	1 318	1 314	2 632
Muara Pawan	70	111	181
Nanga Tayap	110	103	213
Sandai	75	107	182
Hulu Sungai	48	35	83
Sungai Laur	57	69	126
Simpang Hulu	87	78	165
Simpang Dua	40	46	86
<b>Ketapang</b>	<b>2 838</b>	<b>3 062</b>	<b>5 900</b>

Sumber/Source: Bagian Kepegawaian Setda Kab. Ketapang/Personnel Department of Regional Secretariat of Ketapang Regency



**Tabel**  
**Table 2.3.5****Jumlah TNI/ Polri di Kabupaten Ketapang Menurut Jenis Kelamin, 2022**  
**Number of Soldier and Police Officer on Ketapang Regency by Sex, 2022**

Pangkat Grade	Laki-laki Male	Perempuan Female	Jumlah Total
(1)	(2)	(3)	(4)
<b>A. TNI-AD</b>	<b>308</b>	<b>-</b>	<b>308</b>
1. Perwira Tinggi	-	-	-
2. Perwira Menengah	2	-	2
3. Perwira Pertama	9	-	9
4. Bintara	149	-	149
5. Tamtama	148	-	148
<b>B. POLRI</b>	<b>527</b>	<b>27</b>	<b>554</b>
1. Perwira Tinggi	-	-	-
2. Perwira Menengah	5	-	5
3. Perwira Pertama	68	2	70
4. Brigadir	454	25	479
5. Tamtama	-	-	-
<b>C. TNI-AL</b>	<b>52</b>	<b>1</b>	<b>53</b>
1. Perwira Tinggi	-	-	-
2. Perwira Menengah	1	-	1
3. Perwira Pertama	14	-	14
4. Bintara	23	1	24
5. Tamtama	14	-	14

Sumber/Source: Kodim 1203, TNI-AL, dan POLRES Kab. Ketapang/Military District Commander-1203, Indonesian National Army-Navy, Resort Police of Ketapang Regency

**Tabel**  
**Table** 2.3.6

**Banyaknya Personil TNI-AD yang Bertugas di Wilayah Kecamatan, 2022**  
**Number of Army in Subdistrict, 2022**

Kecamatan Subdistrict	TNI-AD Army								Jumlah Total
	Pamen		Perwira Pertama		Bintara		Tamtama		
	L/M	P/F	L/M	P/F	L/M	P/F	L/M	P/F	
(1)	(2)	(3)	(4)	(5)	(6)	(7)	(8)	(9)	(10)
Kendawangan	-	-	1	-	12	-	7	-	20
Manis Mata	-	-	-	-	10	-	11	-	21
Marau	-	-	-	-	5	-	7	-	12
Singkup	-	-	-	-	3	-	4	-	7
Air Upas	-	-	-	-	3	-	5	-	8
Jelai Hulu	-	-	-	-	3	-	15	-	18
Tumbang Titi	-	-	1	-	7	-	11	-	19
Pemahan	-	-	-	-	1	-	3	-	4
Sungai Melayu Rayak	-	-	-	-	3	-	5	-	8
Matan Hilir Selatan	-	-	1	-	5	-	6	-	12
Benua Kayong	-	-	-	-	11	-	1	-	12
Matan Hilir Utara	-	-	-	-	3	-	2	-	5
Delta Pawan	-	-	-	-	8	-	4	-	12
Muara Pawan	-	-	-	-	6	-	3	-	9
Nanga Tayap	-	-	1	-	8	-	11	-	20
Sandai	-	-	-	-	5	-	7	-	12
Hulu Sungai	-	-	-	-	3	-	8	-	11
Sungai Laur	-	-	-	-	7	-	10	-	17
Simpang Hulu	-	-	-	-	5	-	10	-	15
Simpang Dua	-	-	-	-	2	-	5	-	7
Makodim	2	-	5	-	39	-	13	-	59
<b>Ketapang</b>	<b>2</b>	<b>-</b>	<b>9</b>	<b>-</b>	<b>149</b>	<b>-</b>	<b>148</b>	<b>-</b>	<b>308</b>

Sumber/Source: Kodim 1203 Kab. Ketapang/Military District Commander-1203 of Ketapang Regency

**Tabel**  
**Table 2.3.7****Banyaknya Personil TNI-AL yang Bertugas di Wilayah Kecamatan, 2022**  
**Number of Navy in Subdistrict, 2022**

Kecamatan Subdistrict	TNI-AL Navy								Jumlah Total
	Pamen		Perwira Pertama		Bintara		Tamtama		
	L/M	P/F	L/M	P/F	L/M	P/F	L/M	P/F	
(1)	(2)	(3)	(4)	(5)	(6)	(7)	(8)	(9)	(10)
Kendawangan	1	-	13	-	21	-	11	-	46
Manis Mata	-	-	-	-	-	-	-	-	-
Marau	-	-	-	-	-	-	-	-	-
Singkup	-	-	-	-	-	-	-	-	-
Air Upas	-	-	-	-	-	-	-	-	-
Jelai Hulu	-	-	-	-	-	-	-	-	-
Tumbang Titi	-	-	-	-	-	-	-	-	-
Pemahan	-	-	-	-	-	-	-	-	-
Sungai Melayu Rayak	-	-	-	-	-	-	-	-	-
Matan Hilir Selatan	-	-	-	-	-	-	-	-	-
Benua Kayong	-	-	-	-	-	-	-	-	-
Matan Hilir Utara	-	-	-	-	-	-	-	-	-
Delta Pawan	-	-	1	-	2	1	3	-	7
Muara Pawan	-	-	-	-	-	-	-	-	-
Nanga Tayap	-	-	-	-	-	-	-	-	-
Sandai	-	-	-	-	-	-	-	-	-
Hulu Sungai	-	-	-	-	-	-	-	-	-
Sungai Laur	-	-	-	-	-	-	-	-	-
Simpang Hulu	-	-	-	-	-	-	-	-	-
Simpang Dua	-	-	-	-	-	-	-	-	-
<b>Ketapang</b>	<b>1</b>	<b>-</b>	<b>14</b>	<b>-</b>	<b>23</b>	<b>1</b>	<b>14</b>	<b>-</b>	<b>53</b>

Sumber/Source: TNI-AL Kab. Ketapang/Indonesian National Army-Navy of Ketapang Regency

**Tabel**  
**Table** 2.3.8

**Banyaknya Personil POLRI yang Bertugas di Wilayah Kecamatan, 2022**  
**Number of Police Officer in Subdistrict, 2022**

Wilayah Kecamatan Subdistrict Area	POLRI Police Officer			Jumlah Total
	Perwira Menengah	Perwira Pertama	Brigadir	
(1)	(2)	(3)	(4)	(5)
Polsek Kendawangan	-	2	16	18
Polsek Manis Mata	-	2	13	15
Polsek Marau	-	1	18	19
Polsek Jelai Hulu	-	1	14	15
Polsek Tumbang Titi	-	1	19	20
Polsubsektor Sungai Melayu Rayak	-	1	2	3
Polsek MH Selatan	-	1	14	15
Polsek Benua Kayong	-	1	15	16
Polsek Matan Hilir Utara	-	1	14	15
Polsek Delta Pawan	-	3	18	21
Mapolres Ketapang	5	48	246	299
Polsek Muara Pawan	-	1	13	14
Polsek Nanga Tayap	-	1	14	15
Polsek Sandai	-	3	15	18
Polsek Sungai Laur	-	1	14	15
Polsek Simpang Hulu	-	1	14	15
Polsek Simpang Dua	-	1	12	13
Polsek Kawasan Pelabuhan	-	1	7	8
<b>Ketapang</b>	<b>5</b>	<b>71</b>	<b>478</b>	<b>554</b>

Sumber/Source: POLRES Ketapang/Resort Police of Ketapang Regency

**Tabel**  
**Table 2.3.9****Jumlah TNI dan POLRI di Kabupaten Ketapang Menurut  
Kelompok Umur, 2022**  
**Number of Soldier and Police Officer in Ketapang Regency  
by Age Group, 2022**

<b>Kelompok Umur Age Group</b>	<b>TNI AD Army</b>	<b>TNI AL Navy</b>	<b>POLRI Police Officer</b>
(1)	(2)	(3)	(4)
< 20	-	-	3
21-25	40	19	69
26-30	37	5	64
31-35	55	9	76
36-40	57	-	154
41-45	62	16	81
46-50	41	4	36
51-55	16	-	44
56-60	-	-	17
60>	-	53	-
<b>Ketapang</b>	<b>308</b>	<b>106</b>	<b>544</b>

Sumber/Source: Kodim 1203, TNI-AL, dan POLRES Kab. Ketapang/Military District Commander-1203, Indonesian National Army-Navy, Resort Police of Ketapang Regency

## 2.4 KEUANGAN PEMERINTAH GOVERNMENT FINANCE

**Tabel 2.4.1** Realisasi Pendapatan Pemerintah Kabupaten Ketapang Menurut Jenis Pendapatan (ribu rupiah), 2021–2022 \*  
*Actual Ketapang Regency Government Revenues by Kind of Revenues (thousand rupiahs), 2021–2022 \**

Jenis Pendapatan Kind of Revenues	2021 *
(1)	(2)
<b>1. Pendapatan Asli Daerah (PAD)/Regional Revenue</b>	<b>201 159 190 819,57</b>
1.1 Pajak Daerah/Regional Tax	126 208 012 131,42
1.2 Retribusi Daerah/Regional Retribution	7 661 608 115,00
1.3 Hasil Pengelolaan Kekayaan Daerah yang Dipisahkan/Separated Management of Regional Wealth	6 485 928 435,29
1.4 Lain-lain PAD yang Sah/Other Regional Revenue	60 803 642 137,86
<b>2. Pendapatan Transfer/Transfer Revenue</b>	<b>1 965 429 679 545,68</b>
2.1 Pendapatan Transfer Pemerintah Pusat/Central Government Transfer Revenue	1 849 027 253 454,00
2.2 Pendapatan Transfer Antar Daerah/Regional Transfer Revenue	116 402 426 091,68
<b>3. Lain-lain Pendapatan Daerah yang Sah/Other Revenue</b>	<b>2 862 807 101,00</b>
3.1 Pendapatan Hibah/Grant	2 862 807 101,00
3.2 Lain-lain Pendapatan Sesuai dengan Ketentuan Peraturan Perundang-Undangan/ Other Revenue According to the Provisions of Legislation	-
<b>Jumlah/Total</b>	<b>2 169 451 677 466,25</b>

Lanjutan Tabel/Continued Table 2.4.1

<b>Jenis Pendapatan Kind of Revenues</b>	<b>2022*</b>
(1)	(2)
<b>1. Pendapatan Asli Daerah (PAD)/Regional Revenue</b>	<b>143 250 273 183,55</b>
1.1 Pajak Daerah/Regional Tax	115 321 576 900,38
1.2 Retribusi Daerah/Regional Retribution	4 293 477 245,00
1.3 Hasil Pengelolaan Kekayaan Daerah yang Dipisahkan/Separated Management of Regional Wealth	6 607 548 912,00
1.4 Lain-lain PAD yang Sah/Other Regional Revenue	17 027 670 126,17
<b>2. Pendapatan Transfer/Transfer Revenue</b>	<b>1 765 371 592 816,83</b>
2.1 Pendapatan Transfer Pemerintah Pusat/Central Government Transfer Revenue	1 636 959 227 804,00
2.2 Pendapatan Transfer Antar Daerah/Regional Transfer Revenue	128 412 365 012,83
<b>3. Lain-lain Pendapatan Daerah yang Sah/Other Revenue</b>	<b>3 594 854 280,00</b>
3.1 Pendapatan Hibah/Grant	3 594 854 280,00
3.2 Lain-lain Pendapatan Sesuai dengan Ketentuan Peraturan Perundang-Undangan/ Other Revenue According to the Provisions of Legislation	-
<b>Jumlah/Total</b>	<b>1 912 216 720 280,38</b>

Catatan/Note: \* Angka Sementara/temporary data

Sumber/Source: Badan Pengelola Keuangan dan Aset Daerah Kab. Ketapang/ Office for Management of Regional Revenue, Finance and Assets of Ketapang Regency

**Tabel**  
**Table** 2.4.2

**Realisasi Belanja Pemerintah Kabupaten Ketapang  
Menurut Jenis Belanja (ribu rupiah), 2021–2022  
Actual Ketapang Regency Government Expenditures by  
Kind of Expenditures (thousand rupiahs), 2021–2022**

Jenis Pendapatan Kind of Revenues	2021 *
(1)	(2)
<b>1. Belanja Operasi/Operational Expenditures</b>	<b>1 188 599 353 249,57</b>
1.1 Belanja Pegawai/Personnel Expenditures	683 009 679 230,00
1.2 Belanja Barang dan Jasa/Goods and Services Expenditure	428 967 578 471,57
1.3 Belanja Hibah/Grant Expenditures	76 134 711 048,00
1.4 Belanja Bantuan Sosial/Social Aid Expenditures	487 384 500,00
<b>2. Belanja Modal/Capital Expenditure</b>	<b>568 785 646 764,72</b>
2.1 Belanja Modal Tanah/Land Investment	4 538 688 799,00
2.2 Belanja Modal Peralatan dan Mesin/Equipment and Machinery Capital Expenditure	111 047 109 085,00
2.3 Belanja Modal Gedung dan Bangunan/Building and Construction Capital Expenditure	166 032 805 309,00
2.4 Belanja Modal Jalan, Jaringan, dan Irigasi/Capital Expenditure for Roads, Networks, and Irrigation	285 710 861 571,72
2.5 Belanja Modal Aset Tetap Lainnya/Other Fixed Asset Capital Expenditure	1 456 182 000,00
<b>3. Belanja Tidak Terduga/Unexpected Expenditure</b>	<b>29 635 236 790,00</b>
<b>4. Belanja Transfer/Transfer Expenditure</b>	<b>133 252 027 170,40</b>
4.1 Belanja Bagi Hasil/Profit-Sharing Expenditure	8 842 776 908,40
Belanja Bagi Hasil Pajak Daerah Kepada Pemerintahan Kabupaten/Kota dan Desa/ Regional Tax Revenue Sharing Expenditure to Regency/Cuty and Village Governments	8 259 929 060,64
Belanja Bagi Hasil Retribusi Daerah Kabupaten/Kota Kepada Pemerintah Desa/ Expenditure Sharing Revenues from Regency/City Regional Retribution to Village Governments	582 847 847,76
4.2 Belanja Bantuan Keuangan/Financial Aid Expenditure	124 409 250 262,00
Belanja Bantuan Keuangan Daerah Provinsi atau Kabupaten/Kota kepada Desa/ Provincial or Regency/City Regional Financial Aid Expenditure to Villages	124 409 250 262,00
<b>Jumlah Total</b>	<b>1 920 272 263 974,69</b>



Lanjutan Tabel/Continued Table 2.4.2

<b>Jenis Pendapatan</b> <i>Kind of Revenues</i>		<b>2022 *</b>
(1)	(2)	
<b>1. Belanja Operasi/Operational Expenditures</b>	<b>1 272 837 598 319,96</b>	
1.1 Belanja Pegawai/Personnel Expenditures	748 466 603 007,00	
1.2 Belanja Barang dan Jasa/Goods and Services Expenditure	438 300 343 835,96	
1.3 Belanja Hibah/Grant Expenditures	85 044 071 477,00	
1.4 Belanja Bantuan Sosial/Social Aid Expenditures	1 026 580 000,00	
<b>2. Belanja Modal/Capital Expenditure</b>	<b>523 599 426 032,00</b>	
2.1 Belanja Modal Tanah/Land Investment	1 443 914 512,00	
2.2 Belanja Modal Peralatan dan Mesin/Equipment and Machinery Capital Expenditure	79 295 711 407,00	
2.3 Belanja Modal Gedung dan Bangunan/Building and Construction Capital Expenditure	74 899 414 902,00	
2.4 Belanja Modal Jalan, Jaringan, dan Irigasi/Capital Expenditure for Roads, Networks, and Irrigation	367 020 831 211,00	
2.5 Belanja Modal Aset Tetap Lainnya/Other Fixed Asset Capital Expenditure	939 554 000,00	
<b>3. Belanja Tidak Terduga/Unexpected Expenditure</b>	<b>2 943 873 840,00</b>	
<b>4. Belanja Transfer/Transfer Expenditure</b>	<b>133 522 959 069,35</b>	
4.1 Belanja Bagi Hasil/Profit-Sharing Expenditure	12 855 434 869,35	
Belanja Bagi Hasil Pajak Daerah Kepada Pemerintahan Kabupaten/Kota dan Desa/ Regional Tax Revenue Sharing Expenditure to Regency/City and Village Governments	12 347 686 475,80	
Belanja Bagi Hasil Retribusi Daerah Kabupaten/Kota Kepada Pemerintah Desa/ Expenditure Sharing Revenues from Regency/City Regional Retribution to Village Governments	507 748 393,55	
4.2 Belanja Bantuan Keuangan/Financial Aid Expenditure	120 667 524 200,00	
Belanja Bantuan Keuangan Daerah Provinsi atau Kabupaten/Kota kepada Desa/ Provincial or Regency/City Regional Financial Aid Expenditure to Villages	120 667 524 200,00	
<b>Jumlah</b> <i>Total</i>	<b>1 932 903 857 261,31</b>	

Catatan/Note : \* Data angka sementara

Sumber/Source: Badan Pengelola Keuangan dan Aset Daerah Kab. Ketapang/ Regional Financial and Asset Management Agency of Ketapang Regency

**Tabel**  
**Table 2.4.3****Penetapan dan Penerimaan Pajak oleh Unit Pelayanan  
Pendapatan Daerah Ketapang (Rp), 2022**  
**Taxes Revenue by Regional Income Service of Ketapang  
(Rp), 2022**

<b>Bulan Month</b>	<b>PKB</b>	<b>BBN-KB</b>	<b>PKA</b>	<b>BBN-KA</b>	<b>PAP</b>	
(1)	(2)	(3)	(4)	(5)	(6)	
1. Januari	5 140 628 600	11 300 277 700	-	-	389 102 600	
2. Februari	3 803 665 500	4 859 777 600	-	-	247 645 600	
3. Maret	5 490 996 900	3 717 249 200	-	-	324 597 900	
4. April	3 882 318 300	1 721 759 800	-	-	396 828 700	
5. Mei	3 961 658 300	5 297 423 300	-	-	373 966 300	
6. Juni	6 687 719 300	17 921 887 100	-	-	488 412 200	
7. Juli	5 635 318 300	13 740 863 300	-	-	471 968 000	
8. Agustus	10 889 844 400	11 264 828 100	-	-	461 085 100	
9. September	6 016 588 400	10 067 088 100	-	-	670 989 100	
10. Oktober	6 233 904 600	11 276 972 000	-	-	693 424 350	
11. November	4 792 423 100	7 413 481 300	-	-	598 235 900	
12. Desember	5 790 397 100	7 325 845 000	-	-	607 763 100	
<b>2022</b>	<b>68 325 462 800</b>	<b>105 907 452 500</b>	-	-	<b>5 724 018 850</b>	
<b>2021</b>	<b>58 181 139 166</b>	<b>91 172 662 400</b>	-	-	<b>4 828 831 338</b>	
<b>Jumlah Total</b>	<b>2020</b>	<b>47 824 918 003</b>	<b>63 935 576 100</b>	-	-	<b>3 114 675 840</b>
	<b>2019</b>	<b>50 183 529 370</b>	<b>88 365 925 700</b>	-	-	<b>2 056 778 352</b>
	<b>2018</b>	<b>43 573 917 300</b>	<b>74 797 015 600</b>	-	-	<b>1 218 682 534</b>

Sumber/Source : Sistem Administrasi Manunggal Satu Atap (SAMSAT) Ketapang / One-stop Administration Services Office of Ketapang Regency

**Tabel**  
**Table** 2.4.4

**Banyaknya Barang Jaminan, Nasabah, dan Omset Menurut Golongan Barang Pada Perum Pegadaian Cabang Ketapang, 2022**  
**Number of Security Item, Client, and Omzet by Category of Security Item on Pawning Company of Ketapang, 2022**

<b>Golongan Category</b>	<b>Uang Pinjaman Loan (Rp)</b>	<b>Barang Jaminan Security Item (Unit)</b>	<b>Nasabah Client</b>	<b>Omset Omzet (000 Rp)</b>
(1)	(2)	(3)	(4)	(5)
A	50 000 - 500 000	2 382	1 639	853 180 000
B	550 000 - 5 000 000	16 904	11 609	38 039 966 000
C	5 050 000 - 20 000 000	3 516	2 415	31 103 660 000
D	> 20 100 000	456	313	21 820 000 000
<b>Jumlah Total</b>		<b>23 258</b>	<b>15 972</b>	<b>91 816 806 000</b>

Sumber/Source: Perum Pegadaian Kabupaten Ketapang / Mortgage Pawnshop Office Ketapang Regency

**Tabel**  
**Table** 2.4.5

**Alokasi Dana APBN yang Dialokasikan Menurut Lembaga/  
Instansi di Kabupaten Ketapang (Ribu Rupiah), 2022**  
*Budgeting Allocation of Full Sectoral by Departement  
(Thousand Rupiahs) in Ketapang Regency, 2022*

No.	Instansi Departement	Rupiah Murni State Budget	Target	
			Bantuan Luar Negeri Foreign Loan	PNBP Non Tax Revenue
(1)	(2)	(3)	(4)	(5)
01.	Kantor Imigrasi Kelas III Ketapang	3 445 837 000	-	3 920 873 000
02.	Badan Pusat Statistik	15 210 572 000	-	-
03.	Balai Taman Nasional Gunung Palung	9 930 239 000	-	1 762 000 000
04.	Bandara Rahadi Oesman	11 524 866 000	-	2 250 579 000
05.	Kantor Kemenerian Agama	36 409 176 000	-	929 190 000
06.	Kantor Pengawasan dan Pelayanan BC	1 781 064 000	-	-
07.	Kantor Badan Pertanahan Nasional	7 271 168 000	3 711 119 000	2 982 755 000
08.	Kejaksaan Negeri	7 241 722 000	-	187 500 000
09.	Kesyahbandaran dan Otoritas Pelabuhan	3 186 085 000	-	203 590 000
10.	Komisi Pemilihan Umum	4 249 409 000	-	-
11.	KPP Pratama	8 159 230 000	-	-
12.	KPPN	1 591 950 000	-	-
13.	Lembaga Pemasarakatan	16 357 625 000	-	-
14.	Madrasah Aliyah Negeri 2 Ketapang	2 223 832 000	-	-
15.	Madrasah Aliyah Negeri Ketapang	5 307 378 000	-	-

Lanjutan **Tabel/Continued Table 2.4.5**

No	Instansi Departement	Rupiah Murni State Budget	Target	
			Bantuan Luar Negeri Foreign Loan	PNBP Non Tax Revenue
(1)	(2)	(3)	(4)	(5)
<b>JUMLAH SEBELUMNYA</b>		<b>133 890 153 000</b>	<b>3 711 119 000</b>	<b>12 236 487 000</b>
16.	Madrasah Tsanawiyah Negeri 1 Ketapang	4 622 836 000	-	-
17.	Madrasah Tsanawiyah 2 Ketapang	2 718 884 000	-	-
18.	Pengadilan Agama	4 368 693 000	-	14 910 000
19.	Pengadilan Negeri	4 976 484 000	-	-
20.	Politeknik Negeri	20 446 179 000	-	5 204 726 000
21.	Polres Ketapang	59 953 710 000	-	1 872 410 000
22.	Stasiun Meteorologi Rahadi Usman	2 157 909 000	-	-
23.	Unit Penyelenggara Pelabuhan Kendawangan	3 508 005 000	-	456 836 000
24.	Sekretariat Bawaslu	4 404 501 000	-	-
<b>Jumlah Total</b>		<b>241 047 354 000</b>	<b>3 711 119 000</b>	<b>19 785 369 000</b>

Sumber/Source: KPPN Kabupaten Ketapang / State Treasury Service Office Ketapang Regency

Lanjutan **Tabel/Continued Table 2.4.5**

No.	Instansi Departement	Target		
		SBSN	Hibah Langsung Dalam Negeri	Jumlah Total
(1)	(2)	(6)	(7)	(8)
01.	Kantor Imigrasi Kelas III Ketapang	-	-	7 336 710 000
02.	Badan Pusat Statistik	-	-	15 210 572 000
03.	Balai Taman Nasional Gunung Palung	-	-	11 692 239 000
04.	Bandara Rahadi Oesman	-	-	13 775 445 000
05.	Kantor Kemenerian Agama	139 467 000	-	37 477 833 000
06.	Kantor Pengawasan dan Pelayanan BC	-	-	1 781 064 000
07.	Kantor Badan Pertanahan Nasional	-	-	13 965 042 000
08.	Kejaksaan Negeri	-	-	7 429 222 000
09.	Kesyahbandaran dan Otoritas Pelabuhan	-	-	3 389 675 000
10.	Komisi Pemilihan Umum	-	-	4 249 409 000
11.	KPP Pratama	-	-	8 159 230 000
12.	KPPN	-	-	1 591 950 000
13.	Lembaga Pemasarakatan	-	-	16 357 625 000
14.	Madrasah Aliyah Negeri 2 Ketapang	-	-	2 223 832 000
15.	Madrasah Aliyah Negeri Ketapang	1 245 436 000	-	6 552 814 000

Lanjutan **Tabel/Continued Table 2.4.5**

No.	Instansi Departement	Target		
		SBSN	Hibah Langsung Dalam Negeri	Jumlah Total
(1)	(2)	(6)	(7)	(8)
	<b>JUMLAH SEBELUMNYA</b>	<b>1 384 903 000</b>	-	<b>151 192 662 000</b>
16.	Madrasah Tsanawiyah Negeri 1 Ketapang	-	-	4 622 836 000
17.	Madrasah Tsanawiyah 2 Ketapang	-	-	2 718 884 000
18.	Pengadilan Agama	-	-	4 383 603 000
19.	Pengadilan Negeri	-	-	4 976 484 000
20.	Politeknik Negeri	-	-	25 650 905 000
21.	Polres Ketapang	-	-	61 826 120 000
22.	Stasiun Meteorologi Rahadi Usman	-	-	2 157 909 000
23.	Unit Penyelenggara Pelabuhan Kendawangan	-	-	3 964 841 000
24.	Sekretariat Bawaslu	-	-	4 404 501 000
	<b>Jumlah Total</b>	-	-	<b>265 928 745 000</b>

Sumber/Source: KPPN Kabupaten Ketapang / State Treasury Service Office Ketapang Regency

**Tabel**  
**Table** 2.4.6

**Realisasi Dana APBN yang Dialokasikan Menurut  
Lembaga/ Instansi Di Kabupaten Ketapang, 2022**  
*Budgeting Realization of Full Sectoral by Department in  
Ketapang Regency, 2022*

No	Instansi Departement	Realisasi Realization					
		Rupiah Murni State Budget	%	Bantuan Luar Negeri Foreign Loan	%	PNBP Non Tax Revenue	%
(1)	(2)	(3)	(4)	(5)	(6)	(7)	(8)
01.	Kantor Imigrasi Kelas III Ketapang	3 429 851 266	99,54	-	-	3 727 115 200	95,06
02.	Badan Pusat Statistik	14 752 380 381	96,99	-	-	-	-
03.	Balai Taman Nasional Gunung Palung	9 850 360 545	99,20	-	-	1 748 233 598	99,22
04.	Bandara Rahadi Oesman	11 007 201 866	90,39	-	-	1 792 580 874	79,65
05.	Kantor Kementerian Agama	35 897 394 164	97,84	-	-	893 775 070	96,19
06.	Kantor Pengawasan dan Pelayanan BC	1 673 149 719	93,94	-	-	-	-
07.	Kantor Badan Pertanahan Nasional	6 920 543 591	95,18	2 525 610 600	68,06	2 789 963 366	93,54
08.	Kejaksaan Negeri	7 211 762 121	99,59	-	-	185 689 000	99,03
09.	Kesyahbandaran dan Otoritas Pelabuhan	3 107 844 357	97,54	-	-	201 149 890	98,80
10.	Komisi Pemilihan Umum	4 185 872 264	96,56	-	-	-	-
11.	KPP Pratama	7 440 560 788	91,19	-	-	-	-
12.	KPPN	1 589 444 494	99,84	-	-	-	-
13.	Lembaga Pemasarakatan	16 125 655 122	98,58	-	-	-	-
14.	Madrasah Aliyah Negeri 2 Ketapang	2 222 938 223	99,96	-	-	-	-
15.	Madrasah Aliyah Negeri Ketapang	5 281 153 709	99,51	-	-	-	-



Lanjutan **Tabel/Continued Table 2.4.6**

No	Instansi Departement	Rupiah Murni State Budget	Realisasi Realization				
			%	Bantuan Luar Negeri Foreign Loan	%	PNBP Non Tax Revenue	%
(1)	(2)	(3)	(4)	(5)	(6)	(7)	(8)
<b>JUMLAH SEBELUMNYA</b>		<b>130 696 112 610</b>				<b>11 338 506 998</b>	
16.	Madrasah Tsanawiyah Negeri 1 Ketapang	4 622 826 959	100	-	-	-	-
17.	Madrasah Tsanawiyah 2 Ketapang	2 711 779 121	100	-	-	-	-
18.	Pengadilan Agama	4 290 524 107	98,20	-	-	11 510 000	77,20
19.	Pengadilan Negeri	4 881 094 075	98,29	-	-	-	-
20.	Politeknik Negeri	20 194 224 597	98,77	-	-	5 202 647 676	99,96
21.	Polres Ketapang	59 928 387 245	99,96	-	-	1 863 379 367	99,52
22.	Stasiun Meteorologi Rahadi Usman	2 111 372 226	97,84	-	-	-	-
23.	Unit Penyelenggara Pelabuhan Kendawangan	3 364 244 025	95,90	-	-	455 140 172	99,63
24.	Sekretariat Bawaslu	3 984 479 177	90,46	-	-	-	-
<b>Jumlah</b>		<b>236 785 044 142</b>		<b>2 525 610 600</b>		<b>18 871 184 213</b>	

Lanjutan **Tabel/Continued Table 2.4.6**

No.	Instansi Departement	Realisasi Realization					
		SBSN	%	Hibah Langsung Dalam Negeri	%	Jumlah Total	%
(1)	(2)	(9)	(10)	(11)	(12)	(13)	(14)
01.	Kantor Imigrasi Kelas III Ketapang	-	-	-	-	7 156 966 466	97,30
02.	Badan Pusat Statistik	-	-	-	-	14 752 380 381	96,99
03.	Balai Taman Nasional Gunung Palung	-	-	-	-	11 598 594 143	99,21
04.	Bandara Rahadi Oesman	-	-	-	-	12 799 782 740	85,02
05.	Kantor Kemenerian Agama	1 384 903 000	100	-	-	36 930 636 234	97,97
06.	Kantor Pengawasan dan Pelayanan BC	-	-	-	-	1 673 149 719	93,94
07.	Kantor Badan Pertanahan Nasional	-	-	-	-	12 236 117 557	85,59
08.	Kejaksaan Negeri	-	-	-	-	7 397 451 121	99,31
09.	Kesyahbandaran dan Otoritas Pelabuhan	-	-	-	-	3 308 994 247	98,17
10.	Komisi Pemilihan Umum	-	-	-	-	4 185 872 264	98,50
11.	KPP Pratama	-	-	-	-	7 440 560 788	91,19
12.	KPPN	-	-	-	-	1 589 444 494	99,84
13.	Lembaga Pemasarakatan	-	-	-	-	16 125 655 122	98,58
14.	Madrasah Aliyah Negeri 2 Ketapang	-	-	-	-	2 222 938 223	99,96
15.	Madrasah Aliyah Negeri Ketapang	-	-	-	-	6 536 589 709	99,75

Lanjutan **Tabel/Continued Table 2.4.6**

No	Instansi Departement	Realisasi Realization					
		SBSN	%	Hibah Langsung Dalam Negeri	%	Jumlah Total	%
(1)	(2)	(9)	(10)	(11)	(12)	(13)	(14)
<b>JUMLAH SEBELUMNYA</b>		-	-	-	-	<b>145 955 133 208</b>	
16.	Madrasah Tsanawiyah Negeri 1 Ketapang	-	-	-	-	4 622 826 959	100
17.	Madrasah Tsanawiyah 2 Ketapang	-	-	-	-	2 711 779 121	100
18.	Pengadilan Agama	-	-	-	-	4 302 034 107	92,95
19.	Pengadilan Negeri	-	-	-	-	4 881 094 075	98,29
20.	Politeknik Negeri	-	-	-	-	25 396 872 273	99,36
21.	Polres Ketapang	-	-	-	-	61 791 766 612	99,74
22.	Stasiun Meteorologi Rahadi Usman	-	-	-	-	2 111 372 226	97,84
23.	Unit Penyelenggara Pelabuhan Kendawangan	-	-	-	-	3 819 384 197	97,77
24.	Sekretariat Bawaslu	-	-	-	-	3 984 479 177	90,46
<b>Jumlah</b>		-	<b>100</b>	<b>0</b>	-	<b>259 576 741 955</b>	

Sumber/Source: KPPN Kabupaten Ketapang / State Treasury Service Office Ketapang Regency

**Tabel**  
**Table** 2.4.7

**Realisasi Penerimaan Pajak Bumi dan Bangunan Menurut Bulan Di Kabupaten Ketapang, 2022**  
**Realization of Taxes Revenue by Month in Ketapang Regency, 2022**

Bulan Month	Pedesaan Village	Perkotaan City	Perkebunan Plantation
(1)	(2)	(3)	(4)
1. Januari	23 741 879,00	161 058 236,00	...
2. Februari	57 176 500,00	114 321 290,00	...
3. Maret	183 804 570,00	105 808 137,00	...
4. April	130 276 463,00	223 427 080,00	...
5. Mei	97 344 927,00	210 417 833,00	...
6. Juni	188 032 648,00	200 976 889,00	...
7. Juli	206 890 084,00	282 147 324,00	...
8. Agustus	189 374 008,00	349 894 208,00	...
9. September	399 571 145,00	4 521 567 756,00	...
10. Oktober	65 130 679,00	201 529 150,00	...
11. November	109 245 683,00	239 821 570,00	...
12. Desember	74 632 091,00	195 185 474,00	...
<b>2022</b>	<b>1 725 220 677,00</b>	<b>6 806 154 947,00</b>	...
<b>2021</b>	...	...	<b>107 950 685 976</b>
<b>Jumlah / Total</b>	<b>2020</b>	-	<b>95 166 801 407</b>
	<b>2019</b>	<b>5 618 277 407</b>	<b>78 164 927 328</b>
	<b>2018</b>	<b>2 813 216 018,26</b>	<b>68 512 333 302</b>

Lanjutan **Tabel/Continued Table 2.4.7**

Bulan Month	Bagi Hasil Kehutanan Forestry	Bagi Hasil Pertambangan Mineral	Jumlah Total
(1)	(5)	(6)	(7)
1. Januari	-	12 536 355 600,00	<b>12 536 335 600,00</b>
2. Februari	-	-	-
3. Maret	629 254 350,00	-	629 254 350,00
4. April	-	15 670 444 500,00	15 670 444 500,00
5. Mei	-	-	-
6. Juni	629 254 350,00	-	629 254 350,00
7. Juli	-	-	-
8. Agustus	-	-	-
9. September	-	-	-
10. Oktober	-	91 161 967 900,00	91 161 967 900,00
11. November	2 942 332 300,00	-	2 942 332 300,00
12. Desember	-	-	-
<b>2022</b>	<b>4 200 841 000,00</b>	<b>119 368 768 000,00</b>	<b>123 569 609 000,00</b>
<b>2021</b>	<b>24 219 545 776</b>	<b>54 002 895 608</b>	<b>186 173 127 360</b>
<b>Jumlah Total</b>	<b>20 511 670 160</b>	<b>36 996 982 908</b>	<b>152 675 454 475</b>
<b>2019</b>	<b>13 861 164 963</b>	<b>17 627 912 516</b>	<b>109 654 004 807</b>
<b>2018</b>	<b>16 335 937 840</b>	<b>9 657 317 454</b>	<b>94 505 588 596</b>

Sumber/Source: Badan Pendapatan Daerah Kabupaten Ketapang / Regional Revenue Office Ketapang Regency

**Tabel**  
**Table 2.4.8****Realisasi Seluruh Penerimaan Pajak Pusat Menurut Bulan dan Jenis Pajak di Kabupaten Ketapang ( Rp ), 2022**  
**Actual Taxes Revenue by Month and Kind of Taxes in Ketapang Regency (Rp), 2022**

<b>Bulan</b> <b>Month</b>	<b>Pajak Langsung</b> <b>Tanpa Impor</b>	<b>Pajak Tak Langsung</b> <b>Impor</b>	<b>Pajak Impor</b>	<b>Jumlah</b>	
(1)	(2)	(3)	(4)	(5)	
1. Januari	36 061 981 585	43 832 129 821	227 028 000	80 121 139 406	
2. Februari	31 999 376 068	40 795 742 796	6 317 000	72 801 435 864	
3. Maret	26 873 506 604	46 174 902 909	247 694 000	73 296 103 513	
4. April	63 557 415 680	64 012 972 307	46 762 000	127 617 149 987	
5. Mei	42 710 100 620	71 912 445 098	44 222 000	114 666 767 718	
6. Juni	66 344 082 987	56 961 426 318	53 996 750	123 359 506 055	
7. Juli	46 885 428 740	51 005 204 916	-	97 890 633 656	
8. Agustus	53 489 521 219	47 082 611 086	304 108 168	100 876 240 473	
9. September	60 819 080 433	51 717 591 383	315 145 000	112 851 816 816	
10. Oktober	99 404 655 404	52 143 705 806	35 574 000	151 583 935 210	
11. November	44 966 780 200	61 130 472 910	32 849 600	106 130 102 710	
12. Desember	86 776 738 234	80 291 768 183	135 074 595	167 203 581 012	
<b>2022</b>	<b>659 888 667 774</b>	<b>667 060 973 533</b>	<b>1 448 771 113</b>	<b>1 328 398 412 420</b>	
<b>2021</b>	<b>563 974 343 737</b>	<b>561 378 677 505</b>	<b>2 663 718 251</b>	<b>1 128 016 739 493</b>	
<b>Jumlah</b> <b>Total</b>	<b>2020</b>	<b>523 071 905 347</b>	<b>400 424 815 324</b>	<b>4 156 307 740</b>	<b>927 653 028 411</b>
	<b>2019</b>	<b>375 332 856 736</b>	<b>366 581 099 135</b>	<b>-</b>	<b>741 913 955 871</b>
	<b>2018</b>	<b>312 443 328 838</b>	<b>357 277 177 460</b>	<b>-</b>	<b>669 720 506 298</b>

Sumber/Source: KPP Pratama Ketapang / Tax Service Office Pratama Ketapang Regency



**B A B**

**CHAPTER**

**03**

# PENDUDUK DAN KETENAGAKERJAAN


POPULATION AND EMPLOYEMENT



# 591.917

PENDUDUK KABUPATEN  
KETAPANG TAHUN 2022  
POPULATION OF KETAPANG  
REGENCY, 2022

HASIL PROYEKSI INTERIM/INTERIM PROJECTION RESULTS



# 108

**RASIO JENIS  
KELAMIN**

SEX RATIO

TERDAPAT 108 PENDUDUK LAKI-LAKI UNTUK SETIAP 100  
PENDUDUK PEREMPUAN THERE ARE 108 MALE FOR EVERY 100 FEMALE



# XXX.XXX


PENDUDUK BERUSIA 15 TAHUN  
KEATAS YANG TERMASUK  
ANGKATAN KERJA

POPULATION AGED 15 YEARS AND  
ABOVE WHICH ARE ECONOMICALLY  
ACTIVE

# XXX.XXX

TINGKAT PENGANGGURAN  
TERBUKA

UNEMPLOYEMENT RATE







**PENJELASAN TEKNIS**

1. Penduduk Indonesia adalah semua orang yang berdomisili di wilayah teritorial Indonesia selama 6 bulan atau lebih dan atau mereka yang berdomisili kurang dari 6 bulan tetapi bertujuan menetap.
2. Laju pertumbuhan penduduk adalah angka yang menunjukkan persentase pertambahan penduduk dalam jangka waktu tertentu.
3. Kepadatan penduduk adalah rasio banyaknya penduduk per kilometer persegi.
4. Rasio jenis kelamin adalah perbandingan antara penduduk laki-laki dan penduduk perempuan pada suatu wilayah dan waktu tertentu. Biasanya dinyatakan dengan banyaknya penduduk laki-laki untuk 100 penduduk perempuan.
5. Distribusi penduduk adalah pola persebaran penduduk di suatu wilayah, baik berdasarkan batas-batas geografis maupun berdasarkan batas-batas administrasi pemerintahan.
6. Komposisi penduduk adalah pola persebaran penduduk menurut karakteristiknya, contoh: penduduk menurut kelompok umur, penduduk menurut jenis kelamin.

**TECHNICAL NOTES**

1. *The population of Indonesia are all residents of the entire territory of Indonesia who have stayed for six months or longer, and those who intended to stay more than six months even though their length of stay is less than six months.*
2. *Population growth is the number that show percentage of population growth within a specified period.*
3. *Population density is ratio of population per square kilometer.*
4. *Sex ratio is the ratio of males population to females population in a given area and time, usually expressed as the number of males for every 100 females.*
5. *Population distribution is the pattern of population distribution in an area, either by geographic boundaries or by government administrative boundaries.*
6. *Population composition is the pattern of population distribution by its characteristics, example: population by age group, population by sex*

- |   |   |
|---|---|
| <p>7. Rumah tangga adalah seseorang atau sekelompok orang yang mendiami sebagian atau seluruh bangunan fisik/sensus dan biasanya tinggal bersama serta pengelolaan makan dari satu dapur. Yang dimaksud makan dari satu dapur adalah jika pengu-<br/>rusan kebutuhan sehari-harinya dikelola bersama-sama menjadi satu.</p>           | <p>7. <i>Household is an individual or group of people living in a physical/census building unit or part of it and usually commit on a common provision for food and other essentials of living. Common provision for food means one organising daily needs for all of household members.</i></p> |
| <p>8. Anggota rumah tangga adalah semua orang yang biasanya bertempat tinggal di suatu rumah tangga, baik yang berada di rumah pada waktu pencacahan maupun yang sementara tidak ada.</p>   | <p>8. <i>Household member are those who usually lives in a household regardless of their location at the time of enumeration.</i></p>   |
| <p>9. Penduduk usia kerja adalah penduduk yang berumur 15 tahun ke atas.</p>  | <p>9. <i>Working age population is persons of 15 years and over.</i></p>  |
| <p>10. Angkatan kerja adalah penduduk usia kerja (15 tahun ke atas) yang bekerja, punya pekerjaan namun sementara tidak bekerja, dan pengangguran.</p>  | <p>10. <i>Labor force or economically active are persons of 15 years and over, who in the previous week were working, temporarily absent from work but having jobs, and unemployment.</i></p>   |
| <p>11. Bekerja adalah kegiatan ekonomi yang dilakukan oleh seseorang dengan maksud memperoleh atau membantu memperoleh pendapatan atau keuntungan dan lamanya bekerja paling sedikit 1 jam secara terus menerus dalam seminggu yang lalu (termasuk pekerja keluarga tanpa upah yang membantu dalam suatu usaha/kegiatan ekonomi).</p> | <p>11. <i>Working is economic activity conducted by a person and intended to earn income by doing work or helping to do work at least one hour continuously during the reference week (including unpaid family worker/s for any economic activity).</i></p>                                       |

12. Jumlah jam kerja seluruhnya adalah jumlah jam kerja yang digunakan untuk bekerja (tidak termasuk jam kerja istirahat resmi dan jam kerja yang digunakan untuk hal-hal di luar pekerjaan).
13. Lapangan usaha adalah bidang kegiatan dari pekerjaan/tempat bekerja di mana seseorang bekerja. Klasifikasi lapangan usaha mengikuti Klasifikasi Baku Lapangan Usaha Indonesia (KBLI) dalam 1 digit.
14. Status pekerjaan adalah kedudukan seseorang dalam unit usaha/kegiatan dalam melakukan pekerjaan.
15. Berusaha sendiri tanpa dibantu orang lain adalah bekerja atau berusaha dengan menanggung risiko secara ekonomis, yaitu dengan tidak kembalinya ongkos produksi yang telah dikeluarkan dalam rangka usahanya tersebut, serta tidak menggunakan pekerja dibayar maupun pekerja tak dibayar, termasuk yang sifat pekerjaannya memerlukan teknologi atau keahlian khusus.
16. Berusaha dibantu buruh tidak tetap/buruh tidak dibayar adalah bekerja atau berusaha atas risiko sendiri, dan menggunakan buruh/pekerja tak dibayar dan atau buruh/pekerja tidak tetap.
12. *Total working hours is the total hours spent by an employee to perform all jobs (excluding the time used for other activities which are not classified as work).*
13. *Industry is field of a person's activity or establishment. The classification of industries follows the Indonesia Standard Industrial Classification (KBLI) in one digit.*
14. *Employment status is the status of a person at his place of work or establishment where he was employed.*
15. *Own-account worker is a person who works at his own risk without assisted by paid per mount worker or unpaid worker include technical job or skill job.*
16. *Employer assisted by temporary workers/unpaid worker is a person who works at his own risk and assisted by temporary worker/unpaid worker.*

17. Berusaha dibantu buruh tetap/ buruh dibayar adalah berusaha atas risiko sendiri dan mempekerjakan paling sedikit satu orang buruh/pekerja tetap yang dibayar.
18. Buruh/karyawan/pegawai adalah seseorang yang bekerja pada orang lain atau instansi/kantor/ perusahaan secara tetap dengan menerima upah/gaji baik berupa uang maupun barang. Buruh yang tidak mempunyai majikan tetap, tidak digolongkan sebagai buruh/karyawan, tetapi sebagai pekerja bebas. Seseorang dianggap memiliki majikan tetap jika memiliki 1 (satu) majikan (orang/ rumah tangga) yang sama dalam sebulan terakhir, khusus pada sektor bangunan batasannya tiga bulan. Apabila majikannya instansi/lembaga, boleh lebih dari satu.
19. Pekerja bebas adalah seseorang yang bekerja pada orang lain/ majikan/institusi yang tidak tetap (lebih dari 1 majikan dalam sebulan terakhir) di usaha pertanian baik berupa usaha rumah tangga maupun bukan usaha rumah tangga, ataupun di nonpertanian atas dasar balas jasa dengan menerima upah atau imbalan baik berupa uang maupun borongan.
17. *Employer assisted by permanent workers/paid workers is a person who does his business at her/his own risk at least one assisted by paid permanent worker.*
18. *Employee is a person who work permanently for other people or institution/office/ company and gains some money/cash or goods as wage/salary. Labor who have no permanent employer is not categorized as a laborer/ worker/employee but casual worker. A laborers in general is considered to have a permanent employer if he has the same employer during the past month, particularly for building construction sector is 3 months. If the employer is an institution, more than 1 (one) employer is allowed.*
19. *Casual employee is a person who does not work permanently for other people/employer/ institution(more than 1 employer during the last 1 month) in agricultural sector, either home industry or not home industry, or in non-agricultural sector based on remuneration paid with money or goods, and based on daily or contact payment system.*

20. Pekerja tak dibayar adalah seseorang yang bekerja membantu usaha untuk memperoleh penghasilan/keuntungan yang dilakukan oleh salah seorang anggota rumah tangga atau bukan anggota rumah tangga tanpa mendapat upah/gaji baik berupa uang maupun barang.
20. *Unpaid worker is a person who intended to work without pay either with money or good, in an establishment run by other members of the family, relative or neighbour.*

<https://ketapangkab.bps.go.id>

**ULASAN****DESCRIPTION****Penduduk**

Berdasarkan proyeksi penduduk 2022, jumlah penduduk Kabupaten Ketapang sebanyak 591.917 jiwa. Kecamatan dengan tingkat kepadatan penduduk terpadat adalah Kecamatan Delta Pawan yaitu sekitar 1.273 jiwa per Km<sup>2</sup>, sedangkan kecamatan dengan tingkat kepadatan penduduk terjarang adalah Kecamatan Hulu Sungai, yang hanya dihuni sekitar 3 jiwa per Km<sup>2</sup>.

Jika dilihat dari distribusi penduduk per kabupaten maka kecamatan Delta Pawan merupakan kecamatan yang memiliki penghuni terbanyak yaitu sekitar 15,92 persen. Sedangkan jika dilihat berdasarkan distribusi kelompok umur hasil proyeksi penduduk, 9,25 persen penduduk Kabupaten Ketapang masuk ke dalam kelompok umur 15-19 tahun (tabel 3.1.2). Kondisi ini mencerminkan cukup banyaknya penduduk usia anak 15-19 tahun.

**Ketenagakerjaan**

Pada tahun 2022, 60,57 persen penduduk kabupaten Ketapang termasuk kedalam kategori angkatan kerja dengan rasio ketergantungan 154. Artinya setiap 100 penduduk usia produktif (angkatan kerja) akan menanggung 154 penduduk usia non-produktif (bukan angkatan kerja).

**Population**

*Based on the results of population projection in 2022 the population of Ketapang Regency is 591.917 inhabitants. The most densely populated sub-district is Delta Pawan, which is around 1.273 people per Km<sup>2</sup>, while the district with the least densely populated level is the Hulu Sungai Subdistrict, which is only inhabited by about 3 people per Km<sup>2</sup>.*

*When viewed from the distribution of population per district, the Delta Pawan sub-district is the district that has the most inhabitants, which is around 15,92 percent. Meanwhile, if viewed based on the distribution of the age group population projection results, 9,25 percent of the population of Ketapang Regency belongs to the age group of 15-19 years (table 3.1.2). This condition reflects the considerable population of children aged 15-19 years.*

**Employment**

*In 2022, 60.57 percent of Ketapang district's population is included in the labor force category with a dependency ratio of 154. This means that every 100 productive age residents (work force) will bear 154 non-productive age residents (non labor force).*

Penduduk usia non-produktif (bukan angkatan kerja) pada tahun 2022 sebesar 39,43 persen. Dari angka tersebut 18,71 persen adalah memiliki kegiatan utama bersekolah, 72,03 persen memiliki kegiatan utama mengurus rumah tangga dan 9,26 persen sisanya memiliki kegiatan utama lainnya.

*The non-productive age population (not the labor force) in 2022 was 39.43 percent. Of this figure, 18.71 percent had school main activities, 72.03 percent had household management main activities and the remaining 9.26 percent had other main activities.*

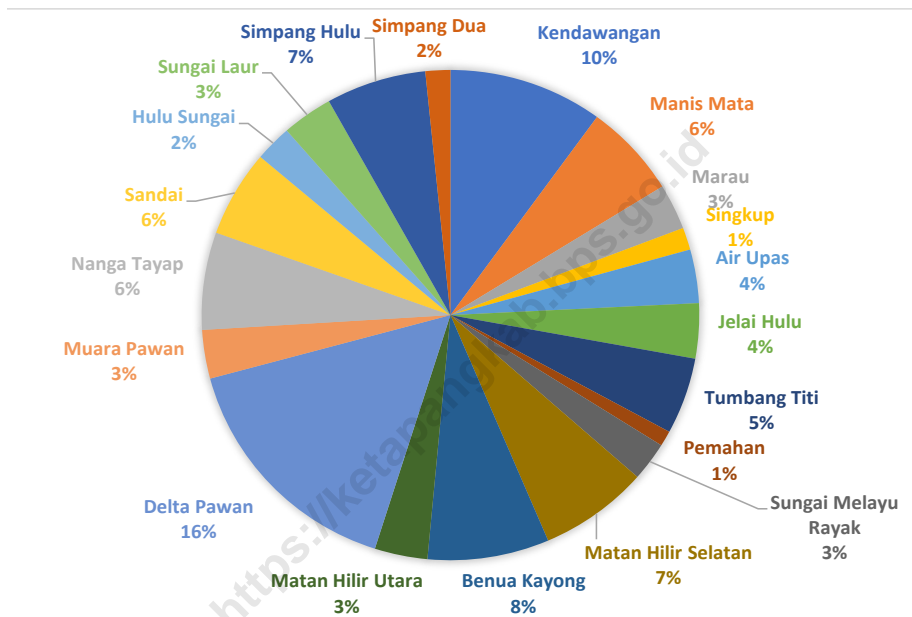
Tingkat pengangguran terbuka di Kabupaten Ketapang pada tahun 2022 adalah sebesar 6,71 persen dari total seluruh penduduk usia angkatan kerja (15 tahun ke atas) di Kabupaten Ketapang.

*The open unemployment rate in Ketapang Regency in 2022 is 6.71 percent of the total working age population (15 years and over) in Ketapang Regency.*



**Gambar 3.1**  
**Figures**

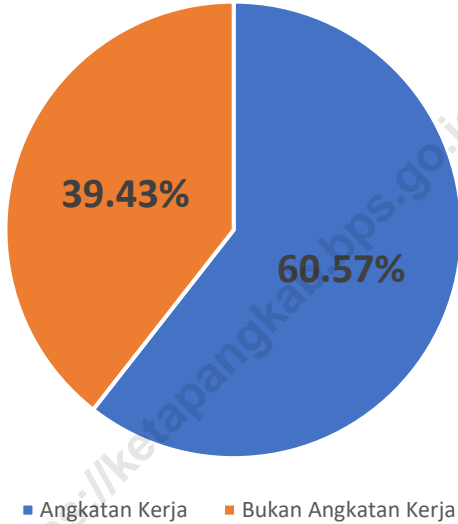
**Persebaran Penduduk di Kabupaten Ketapang Berdasarkan Kecamatan (%), 2022**  
**Distribution of Population in Ketapang Regency by Subdistrict(%) , 2022**



Sumber/Source : Badan Pusat Statistik, Proyeksi Penduduk Interim 2020 - 2023 (Pertengahan tahun/Juni)/  
Statistics Indonesia, Interim Population Projection 2020 - 2023 (Mid year/June)

**Gambar 3.2**  
**Figures**

**Persentase Angkatan Kerja dan Bukan Angkatan Kerja Kabupaten Ketapang, 2022**  
*Percentage of Workforce and Non-Work Force in Ketapang Regency, 2022*



Sumber/Source : BPS, Survei Angkatan Kerja Nasional (Sakernas) Agustus/BPS-Statistics Indonesia, August National Labor Force Survey

### 3.1 PENDUDUK POPULATION

**Tabel 3.1.1 Penduduk, Laju Pertumbuhan Penduduk per Tahun, Distribusi Persentase Penduduk, Kepadatan Penduduk, Rasio Jenis Kelamin Penduduk Menurut Kecamatan di Kabupaten Ketapang, 2022**  
*Population, Annual Population Growth Rate, Percentage Distribution of Population, Population Density, and Population Sex Ratio by Subdistrict in Ketapang Regency, 2022*

Kecamatan Subdistrict	Penduduk Population	Laju Pertumbuhan Penduduk per Tahun 2020-2022
		Annual Population Growth Rate (%) 2020-2022
(1)	(3)	(5)
Kendawangan	59 337	1,5
Manis Mata	36 630	3,21
Marau	17 803	1,71
Singkup	8 700	2,73
Air Upas	20 894	1,88
Jelai Hulu	21 487	2,45
Tumbang Titi	29 861	1,81
Pemahan	6 017	2,31
Sungai Melayu Rayak	15 162	0,48
Matan Hilir Selatan	42 056	2,48
Benua Kayong	46 758	2,15
Matan Hilir Utara	20 324	0,95
Delta Pawan	94 223	2,24
Muara Pawan	18 984	2,96
Nanga Tayap	37 996	2,52
Sandai	33 807	2,51
Hulu Sungai	14 232	1,42
Sungai Laur	19 571	0,96
Simpang Hulu	38 503	2,52
Simpang Dua	9 572	1,75
<b>Ketapang</b>	<b>591 917</b>	<b>2,11</b>

Lanjutan Tabel/*Continued Table* 3.1.1

Kecamatan Subdistrict	Persentase Penduduk Percentage of Total Population	Kepadatan Penduduk per km <sup>2</sup> Population Density per sq.km
(1)	(9)	(10)
Kendawangan	10,02	10,13
Manis Mata	6,19	12,58
Marau	3,01	15,35
Singkup	1,47	38,33
Air Upas	3,53	26,35
Jelai Hulu	3,63	15,82
Tumbang Titi	5,04	24,93
Pemahan	1,02	18,46
Sungai Melayu Rayak	2,56	124,28
Matan Hilir Selatan	7,11	23,2
Benua Kayong	7,9	133,98
Matan Hilir Utara	3,43	28,23
Delta Pawan	15,92	1 273,28
Muara Pawan	3,21	31,07
Nanga Tayap	6,42	21,99
Sandai	5,71	19
Hulu Sungai	2,4	3,04
Sungai Laur	3,31	11,85
Simpang Hulu	6,5	12,13
Simpang Dua	1,62	9,13
<b>Ketapang</b>	<b>100,00</b>	<b>18,74</b>

Lanjutan Tabel/Continued Table 3.1.1

Kecamatan Subdistrict	Rasio Jenis Kelamin Population Sex Ratio
(1)	(10)
Kendawangan	135
Manis Mata	108
Marau	118
Singkup	106
Air Upas	103
Jelai Hulu	108
Tumbang Titi	108
Pemahan	107
Sungai Melayu Rayak	113
Matan Hilir Selatan	103
Benua Kayong	102
Matan Hilir Utara	111
Delta Pawan	99
Muara Pawan	104
Nanga Tayap	111
Sandai	108
Hulu Sungai	108
Sungai Laur	109
Simpang Hulu	108
Simpang Dua	106
<b>Ketapang</b>	<b>108</b>

Sumber/Source: Badan Pusat Statistik, Proyeksi Penduduk Interim 2020 - 2023 (Pertengahan tahun/Juni)/ Statistics Indonesia, Interim Population Projection 2020 - 2023 (Mid year/June)

**Tabel**  
**Table** 3.1.2

**Jumlah Penduduk Menurut Kelompok Umur dan Jenis Kelamin (Jiwa), 2022**  
**Population by Age Group and Sex (Person), 2022**

Kelompok Umur <i>Age Group</i>	Penduduk (Jiwa) <i>Population (Person)</i>			
	Laki-Laki <i>Male</i>	Perempuan <i>Female</i>	Jumlah <i>Total</i>	
(1)	(2)	(3)	(4)	
0 – 4	23 665	22 638	46 303	
5 – 9	23 976	22 972	46 948	
10 – 14	26 092	24 525	50 617	
15 – 19	28 462	26 216	54 678	
20 – 24	26 537	24 980	51 517	
25 – 29	27 633	26 464	54 097	
30 – 34	26 589	24 617	51 206	
35 – 39	25 683	22 984	48 667	
40 – 44	23 283	21 071	44 354	
45 – 49	20 446	18 571	39 017	
50 – 54	18 002	15 877	33 879	
55 – 59	13 738	11 772	25 510	
60 – 64	9 939	8 373	18 312	
65 – 69	6 616	5 659	12 275	
70 – 74	3 904	3 749	7 653	
75 +	3 303	3 581	6 884	
<b>Jumlah Total</b>	<b>2022</b>	<b>307 868</b>	<b>284 049</b>	<b>591 917</b>
	<b>2021</b>	<b>301 863</b>	<b>278 064</b>	<b>579 927</b>
	<b>2020</b>	<b>297 266</b>	<b>273 391</b>	<b>570 657</b>
	<b>2019</b>	<b>265 309</b>	<b>247 474</b>	<b>512 783</b>
	<b>2018</b>	<b>260 789</b>	<b>243 219</b>	<b>504 008</b>

Sumber/Source: BPS, Data dari Sensus Penduduk 2020 (September) //BPS-Statistics Indonesia, Data from Population Census 2020 (September)

### 3.2 KETENAGAKERJAAN EMPLOYMENT

**Tabel 3.2.1** Jumlah Penduduk Berumur 15 Tahun Keatas Menurut Jenis Kegiatan Selama Seminggu yang Lalu dan Jenis Kelamin di Kabupaten Ketapang, 2022  
*Population Aged 15 Years and Over by Type of Activity During The Previous Week and Sex in Ketapang Regency/ Municipality, 2022*

Kegiatan Utama <i>Main Activity</i>	Jenis Kelamin <i>Sex</i>		Jumlah <i>Total</i>
	Laki-Laki <i>Male</i>	Perempuan <i>Female</i>	
(1)	(2)	(3)	(4)
<b>Angkatan Kerja</b> <i>Economically Active</i>	<b>173 523</b>	<b>68 175</b>	<b>24 1698</b>
Bekerja <i>Working</i>	163 292	62 189	225 481
Pengangguran Terbuka <i>Unemployment</i>	10 231	5 986	16 217
<b>Bukan Angkatan Kerja</b> <i>Economically Inactive</i>	<b>32 342</b>	<b>125 021</b>	<b>157 363</b>
Sekolah <i>Attending School</i>	14 755	14 684	29 439
Mengurus Rumah Tangga <i>Housekeeping</i>	5 761	107 594	113 355
Lainnya <i>Others</i>	11 826	2 743	14 569
<b>Jumlah Total</b>	<b>205865</b>	<b>193 196</b>	<b>399 061</b>

Sumber/Source: BPS, Survei Angkatan Kerja Nasional (Sakernas) Agustus/BPS-Statistics Indonesia, August National Labor Force Survey

**Tabel** 3.2.2  
**Table**

**Penduduk Berumur 15 Tahun ke Atas Menurut Pendidikan Tertinggi yang Ditamatkan dan Jenis Kegiatan Selama Seminggu yang Lalu di Kabupaten Ketapang, 2022**  
*Population 15 Years of Age and Over by Educational Attainment and Type of Activity During the Previous Week in Ketapang Regency, 2022*

Pendidikan Tertinggi yang Ditamatkan <sup>1</sup> <i>Educational Attainment<sup>1</sup></i>	Angkatan Kerja <i>Economically Active</i>			Persentase Bekerja terhadap Angkatan Kerja <i>Percentage of Working to Economically Active</i>
	Bekerja <i>Working</i>	Pengangguran <sup>2</sup> <i>Unemployment<sup>2</sup></i>	Jumlah Angkatan Kerja <i>Total of Economically Active</i>	
(1)	(2)	(3)	(4)	(5)
0	108 108	5 718	113 826	94,98
1	41 189	2 621	43 810	94,02
2	58 991	7 284	66 275	89,01
3	17 193	594	17 787	96,66
<b>Jumlah Total</b>	<b>225 481</b>	<b>16 217</b>	<b>241 698</b>	<b>93,29</b>



Lanjutan Tabel/Continued Table 3.2.2

Pendidikan Tertinggi yang Ditamatkan <sup>1</sup> <i>Educational Attainment<sup>1</sup></i>	Bukan Angkatan Kerja <i>Not Economically Active</i>	Jumlah <i>Total</i>	Persentase Angkatan Kerja terhadap Penduduk Usia Kerja <i>Percentage of Economically Active to Working Age Population</i>
(1)	(6)	(7)	(8)
0	84 360	198 186	57,43
1	45 267	89 077	49,18
2	25 126	91 401	72,51
3	2 610	20 397	87,20
<b>Jumlah Total</b>	<b>157 363</b>	<b>399 061</b>	<b>60,57</b>

Catatan/Note: <sup>1</sup> 0. ≤ Sekolah Dasar (SD)/≤ *Primary School*  
 1. Sekolah Menengah Pertama/*Junior High School*  
 2. Sekolah Menengah Atas/*Senior High School*  
 3. Perguruan Tinggi/*Collage*

<sup>2</sup> 1. Mencari pekerjaan/*Looking for work*  
 2. Mempersiapkan usaha/*Establishing a new business/firm*  
 3. Merasa tidak mungkin mendapat pekerjaan/*Hopeless of job*  
 4. Sudah punya pekerjaan tetapi belum mulai bekerja/*Have a job in future start*

Sumber/Source: BPS, Survei Angkatan Kerja Nasional (Sakernas) Agustus/BPS-Statistics Indonesia, August National Labor Force Survey

**Tabel**  
**Table** 3.2.3

**Penduduk Berumur 15 Tahun Ke Atas yang Bekerja Selama Seminggu yang Lalu Menurut Status Pekerjaan Utama dan Jenis Kelamin di Kabupaten Ketapang, 2022**  
*Population 15 Years of Age and Over who Worked During The Previous Week by Main Employment Status and Sex in Ketapang Regency, 2022*

<b>Status Pekerjaan Utama</b> <i>Main Employment Status</i>	<b>Laki-Laki</b> <i>Male</i>	<b>Perempuan</b> <i>Female</i>	<b>Jumlah</b> <i>Total</i>
(1)	(2)	(3)	(4)
Berusaha sendiri <i>Own account worker</i>	42 388	14 034	56 422
Berusaha dibantu buruh tidak tetap/buruh tidak dibayar <i>Employer assisted by temporary worker/unpaid worker</i>	23 729	4 336	28 065
Berusaha dibantu buruh tetap/buruh dibayar <i>Employer assisted by permanent worker/paid worker</i>	4 226	1 088	5 314
Buruh/Karyawan/Pegawai <i>Employee</i>	78 784	20 114	98 898
Pekerja bebas <i>Casual worker</i>	8 915	902	9 817
Pekerja keluarga/tak dibayar <i>Family worker/unpaid worker</i>	5 250	21 715	26 965
<b>Jumlah</b> <i>Total</i>	<b>163 292</b>	<b>62 189</b>	<b>225 481</b>

Sumber/Source: BPS, Survei Angkatan Kerja Nasional (Sakernas) Agustus/BPS-Statistics Indonesia, August National Labor Force Survey

**Tabel**  
**Table** 3.2.4**Jumlah Pencari Kerja Terdaftar Menurut Jenis Kelamin (Orang), 2022<sup>1</sup>**  
**Number of Registered Labour Force Who Looking for Job by Sex (Person), 2022<sup>1</sup>**

Bulan Month	Penduduk (Jiwa) Population (Person)		
	Laki-Laki Male	Perempuan Female	Jumlah Total
(1)	(2)	(3)	(4)
Januari	...	...	...
Februari	...	...	...
Maret	...	...	...
April	...	...	...
Mei	...	...	...
Juni	...	...	...
Juli	...	...	...
Agustus	...	...	...
September	...	...	...
Oktober	...	...	...
November	...	...	...
Desember	...	...	...
<b>2022</b>	...	...	...
<b>2021</b>	<b>380</b>	<b>240</b>	<b>620</b>
<b>Jumlah Total</b>	<b>380</b>	<b>240</b>	<b>620</b>
<b>2020</b>	<b>380</b>	<b>240</b>	<b>620</b>
<b>2019</b>	<b>1 374</b>	<b>958</b>	<b>2 332</b>
<b>2018</b>	<b>1 238</b>	<b>901</b>	<b>2 139</b>

Catatan/Note: <sup>1</sup> Data tahun 2020

Sumber/Source: Dinas Tenaga Kerja dan Transmigrasi Kabupaten Ketapang/Manpower and Transmigration Office of Ketapang Regency

**Tabel**  
**Table** 3.2.5

**Jumlah Pencari Kerja Menurut Pendidikan (Orang), 2022**  
**Number of Registered Labour Force Who Looking for Job by Education (Person), 2022<sup>1</sup>**

<b>Bulan</b> <i>Month</i>	<b>Tidak Tamat SD</b>	<b>SD</b> <i>Elementary</i>	<b>SMP</b> <i>Junior High</i>	<b>SMA</b> <i>Senior High</i>
(1)	(2)	(3)	(4)	(5)
Januari	...	...	...	...
Februari	...	...	...	...
Maret	...	...	...	...
April	...	...	...	...
Mei	...	...	...	...
Juni	...	...	...	...
Juli	...	...	...	...
Agustus	...	...	...	...
September	...	...	...	...
Oktober	...	...	...	...
November	...	...	...	...
Desember	...	...	...	...
<b>2022</b>	...	...	...	...
<b>2021</b>	13	44	33	304
<b>Jumlah</b>	13	44	33	304
<b>Total</b>	35	195	229	1 164
<b>2019</b>	35	195	229	1 164
<b>2018</b>	39	37	135	1 047

Lanjutan Tabel/*Continued Table 3.2.5*

<b>Bulan</b> <b>Month</b>	<b>Akademi</b> <b>Diploma</b>	<b>Sarjana</b> <b>Degree</b>	<b>Jumlah</b> <b>Total</b>
(1)	(6)	(7)	(8)
Januari	...	...	...
Februari	...	...	...
Maret	...	...	...
April	...	...	...
Mei	...	...	...
Juni	...	...	...
Juli	...	...	...
Agustus	...	...	...
September	...	...	...
Oktober	...	...	...
November	...	...	...
Desember	...	...	...
<b>2022</b>	...	...	...
<b>2021</b>	<b>104</b>	<b>122</b>	<b>620</b>
<b>Jumlah</b> <b>Total</b>	<b>2020</b>	<b>104</b>	<b>122</b>
	<b>2019</b>	<b>438</b>	<b>2 332</b>
	<b>2018</b>	<b>511</b>	<b>2 139</b>

Catatan/*Note:*Sumber/*Source:* Dinas Tenaga Kerja dan Transmigrasi Kabupaten Ketapang/*Manpower and Transmigration Office of Ketapang Regency*

**Tabel 3.2.6** Jumlah Paket Pelatihan Pada Kursus Latihan Kerja di Kabupaten Ketapang, 2022  
*Number Set of Training on Job Training Course in Ketapang Regency, 2022*

No	Jenis Pelatihan <i>Kind of Job Training</i>	Institusional <i>Institutional</i>	Non Institusional <i>Uninstitutional</i>
(1)	(2)	(3)	(4)
1	Otomotif (Servis Sepeda Motor Konvensional)	...	...
2	Otomotif (Pemeliharaan Kendaraan Ringan/ mobil Sistem Konvensional)	...	...
3	Listrik (Pemasangan Instalasi Listrik Bangunan Sederhana)	...	...
4	Menjahit Pakaian dengan Mesin	...	...
5	Processing (Pengolahan Ikan)	...	...
6	Pertanian (Pembibitan Sayuran Organik)	...	...
7	Teknologi Informasi dan Komunikasi (TIK)	...	...
8	Las (Pengelasan SMAW 3 G)	...	...
9	Processing (Pembuatan Roti dan Kue)	...	...
<b>Jumlah <i>Total</i></b>		...	...

Catatan/Note: 1 Paket = 16 Orang Peserta

Sumber/Source: Dinas Tenaga Kerja dan Transmigrasi Kabupaten Ketapang/*Manpower and Transmigration Office of Ketapang Regency*

**Tabel**  
**Table** 3.2.7**Jumlah Perusahaan dan Pekerja Menurut Lapangan Usaha di Kabupaten Ketapang, 2022**  
**Number of Establishment and Employee by Industrial Origin in Ketapang Regency, 2022**

Lapangan Usaha Establishment Sector	Jumlah Perusahaan Number of Establishment	Pekerja WNI Domestic Employee		Pekerja WNA Foreign Employee		Jumlah Pekerja Number of Employee	
		L / M	P / F	L / M	P / F		
(1)	(2)	(3)	(4)	(5)	(6)	(7)	
1 Pertanian, Perkebunan, Kehutanan	...	...	...	...	...	...	
2 Pertambangan & Penggalian	...	...	...	...	...	...	
3 Industri	...	...	...	...	...	...	
4 Listrik, Gas & Air	...	...	...	...	...	...	
5 Konstruksi / Bangunan	...	...	...	...	...	...	
6 Perdagangan	...	...	...	...	...	...	
7 Perhubungan/ Angkutan	...	...	...	...	...	...	
8 Jasa Keuangan	...	...	...	...	...	...	
9 Jasa Kemasyarakatan	...	...	...	...	...	...	
<b>2022</b>	...	...	...	...	...	...	
<b>2021</b>	<b>316</b>	<b>59 102</b>	<b>20 894</b>	<b>954</b>	<b>9</b>	<b>81 049</b>	
<b>Jumlah Total</b>	<b>2020</b>	<b>316</b>	<b>59 102</b>	<b>20 894</b>	<b>954</b>	<b>9</b>	<b>81 049</b>
	<b>2019</b>	<b>311</b>	<b>58 917</b>	<b>20 827</b>	<b>983</b>	<b>11</b>	<b>80 738</b>
	<b>2018</b>	<b>306</b>	<b>58 601</b>	<b>20 804</b>	<b>471</b>	<b>8</b>	<b>80 190</b>

Catatan/Note:

Sumber/Source: Dinas Tenaga Kerja dan Transmigrasi Kabupaten Ketapang/Manpower and Transmigration Office of Ketapang Regency

**Tabel**  
**Table** 3.2.8

**Penyaluran Tenaga Kerja Menurut Pendidikan di  
Kabupaten Ketapang, 2022**  
*Ditribution of Labour Forces by Education ( Orang / Person ),  
Ketapang Regency, 2022*

<b>Bulan</b> <i>Month</i>	<b>Tidak / Belum Tamat SD</b> <i>Not finished elementary</i>	<b>SD</b> <i>Elementary</i>	<b>SMP</b> <i>Junior High</i>	<b>SMA</b> <i>Senior High</i>	<b>SMK</b> <i>Vocation High</i>	<b>Akademi &amp; Sarjana</b> <i>Diploma &amp; Degree</i>	<b>Jumlah</b> <i>Total</i>
(1)	(2)	(3)	(4)	(5)	(6)	(7)	(8)
Januari	...	...	...	...	...	...	...
Februari	...	...	...	...	...	...	...
Maret	...	...	...	...	...	...	...
April	...	...	...	...	...	...	...
Mei	...	...	...	...	...	...	...
Juni	...	...	...	...	...	...	...
Juli	...	...	...	...	...	...	...
Agustus	...	...	...	...	...	...	...
September	...	...	...	...	...	...	...
Oktober	...	...	...	...	...	...	...
November	...	...	...	...	...	...	...
Desember	...	...	...	...	...	...	...
<b>2022</b>	...	...	...	...	...	...	...
<b>Jumlah</b>							
<b>Total</b>	7	20	25	104	80	75	311
2020	7	20	25	104	80	75	311
2019	25	149	198	1 058	...	406	1 836
2018	31	29	94	777	...	457	1 386

Catatan/Note:

Sumber/Source: Dinas Tenaga Kerja dan Transmigrasi Kabupaten Ketapang/Manpower and Transmigration Office of Ketapang Regency



**Tabel**  
**Table** 3.2.9**Tingkat Partisipasi Angkatan Kerja (TPAK) dan Tingkat Pengangguran Terbuka (TPT) Kabupaten Ketapang (%), 2018 – 2022**  
**Labour Force Participation Rate (LFPR) and Unemployment Rate (UR) of Ketapang Regency (%), 2018 – 2022**

Tahun	TPAK LFPR	TPT UR
(1)	(2)	(3)
2017	59,76	3,97
2018	66,20	3,23
2019	65,36	4,53
2020	60,75	7,30
2021	64,44	6,94
2022	60,57	6,71

Sumber/Source: Badan Pusat Statistik Provinsi Kalimantan Barat/BPS-Statistics of Kalimantan Barat Province

**Tabel**  
**Table** 3.2.10

**Kebutuhan Hidup Layak (KHL) Pekerja Lajang di Kabupaten Ketapang (Rupiah per Bulan), 2018 – 2022**  
*Reasonable Necessity of Single Worker in Ketapang Regency 2018 – 2022*

<b>Bulan</b> <i>Month</i>	<b>2018</b>	<b>2019</b>	<b>2020</b>	<b>2021</b>	<b>2022</b>
(1)	(2)	(3)	(4)	(5)	(6)
Januari	2 411 951	2 649 100	...	...	...
Februari	2 410 904	2 647 100	...	...	...
Maret	2 561 991	2 780 100	...	...	...
April	2 909 916	2 890 000	...	...	...
Mei	2 959 717	2 930 100	...	...	...
Juni	2 959 819	3 010 000	...	...	...
Juli	2 860 629	3 195 100	...	...	...
Agustus	2 991 806	3 257 000	...	...	...
September	2 599 847	3 337 000	...	...	...
Oktober	2 587 917	3 528 000	...	...	...
November	2 968 853	3 655 000	...	...	...
Desember	2 967 902	3 730 000	...	...	...
<b>Rata-rata</b> <i>Average</i>	<b>2 610 214</b>	<b>3 134 042</b>	...	...	...

Catatan/Note:

Sumber/Source: Dinas Tenaga Kerja dan Transmigrasi Kabupaten Ketapang/Manpower and Transmigration Office of Ketapang Regency

**Tabel**  
**Table** 3.2.11**Upah Minimum Kabupaten Pekerja di Kabupaten  
Ketapang Menurut Lapangan Usaha, 2018 - 2022**  
**Regional Minimum Wage in Ketapang Regency by Sector  
2018 – 2022**

Sektor Sector	UMK Regional Minimum Wage				
	2018	2019	2020	2021	2022
(1)	(2)	(3)	(4)	(5)	(6)
1 Pertanian	2 562 000	2 638 000	2 860 323	2 860 323	...
2 Pertambangan dan Penggalian	2 439 300	2 636 000	2 860 323	2 860 323	...
3 Industri	2 283 000	2 636 000	2 860 323	2 860 323	...
4 Konstruksi	2 283 000	2 636 000	2 860 323	2 860 323	...
5 Listrik dan Gas	2 283 000	2 638 000	2 860 323	2 860 323	...
6 Perdagangan	2 283 000	2 638 000	2 860 323	2 860 323	...
7 Angkutan	2 283 000	2 636 000	2 860 323	2 860 323	...
8 Keuangan	2 283 000	2 636 000	2 860 323	2 860 323	...
9 Jasa-jasa Kemasyarakatan	2 439 300	2 636 000	2 860 323	2 860 323	...

Catatan/Note:

Sumber/Source: Dinas Tenaga Kerja dan Transmigrasi Kabupaten Ketapang/Manpower and Transmigration Office of Ketapang Regency

**Tabel**  
**Table** 3.2.12

**Jumlah Rumah Tangga Transmigran Menurut Kecamatan dan Lokasi di Kabupaten Ketapang, 2022**  
**Number of Transmigrant Household by Sub-District and Location in Ketapang Regency, 2022**

Kecamatan Subdistrict	Lokasi Location	Rumah Tangga Household	Jiwa Person
(1)	(2)	(3)	(4)
1. Kendawangan	1. Membuluh I	...	...
	2. Membuluh II	...	...
	3. Kendawangan I	...	...
	4. Kendawangan III	...	...
	5. Sukaraja SP 9 AMS	...	...
	6. Sukaraja SP 7 AMS	...	...
	7. Sukaraja SP 8 AMS	...	...
	8. Banjarsari	...	...
2. Manis Mata	1. Air Dekakah SP 7 PPS	...	...
	2. Belian Sungsang SP 10 PPS	...	...
3. Singkup	1. Sukaraja SP 1 AMS	...	...
	2. Sukaraja SP 2 AMS	...	...
	3. Sukaraja SP 5 AMS	...	...
	4. Sukaraja SP 6 AMS	...	...
	5. Sukaraja SP 3 AMS	...	...
	6. Sukaraja SP 4 AMS	...	...
4. Air Upas	1. Sarang Membuluh SP 1 PPS	...	...
	2. Perimping SP 5 PPS	...	...
	3. Sekuningan SP 2 PPS	...	...
	4. Lumpak SP 6 PPS	...	...
	5. Batu Tanda SP 3 PPS	...	...
	6. Air Durian SP 4 PPS	...	...
	7. Gahang SP 8 PPS	...	...
	8. Kuning SP 9 PPS	...	...
5. Pemahan	1. Lalang Panjang	...	...
	2. Semayuk Baru	...	...

Lanjutan Tabel/Continued Table 3.2.12

Kecamatan Subdistrict	Lokasi Location	Rumah Tangga Household	Jiwa Person
(1)	(2)	(3)	(4)
6. Tumbang Titi	1. Belaban Tujuh	...	...
	2. Sengkeharak	...	...
	3. Kalimas Baru	...	...
	4. Pemuatan Jaya	...	...
	5. Pengatapan SP 1 BMI	...	...
	6. Mambuk SP 3 BMI	...	...
7. Sungai Melayu Rayak	1. Sungai Melayu Baru	...	...
	2. Beringin Jaya	...	...
	3. Mekar Jaya	...	...
	4. Suka Mulya	...	...
	5. Jairan Jaya	...	...
	6. Kepuluk	...	...
	7. Sungai Melayu Jaya	...	...
	8. Piansak	...	...
	9. Karya Mukti	...	...
8. Nanga Tayap	1. Sumber Priangan	...	...
	2. Sei Keli I	...	...
	3. Sei Keli II	...	...
	4. Sei Keli III	...	...
	5. Siantau SP 3 SLA	...	...
	6. Geronggang SP 4 SLA	...	...
	7. Sumber Suka IIIA	...	...
9. Sandai	1. Sumber Resmi IA	...	...
	2. Sumber Rejo	...	...
10. Matan Hilir Selatan	1. Pematang Gadung	...	...
	2. Sungai Besar	...	...
	3. Sungai Pelang	...	...
11. Sungai Laur	1. Sei Laur SP 1	...	...
<b>Jumlah / Total</b>		...	...

Catatan/Note:

Sumber/Source: Dinas Tenaga Kerja dan Transmigrasi Kabupaten Ketapang/Manpower and Transmigration Office of Ketapang Regency

**Tabel**  
**Table** 3.2.13

**Jumlah Rumah Tangga Transmigran Menurut Lokasi Transmigrasi di Kabupaten Ketapang, 2022**  
**Number of Transmigrant Household by Subdistrict and Location in Ketapang Regency, 2022**

Kecamatan Subdistrict	Lokasi Location	Rumah Tangga Household	Jiwa Person
(1)	(2)	(3)	(4)
1. Kendawangan	Membuluh I, Membuluh II, Kendawangan I, Kendawangan III, Sukaraja Sp 9 AMS, Sukaraja SP 7 AMS, Sukaraja SP 8 AMS, Banjarsari	...	...
2. Manis Mata	Air Dekakah Sp 7 PPS, Belian Sungsang Sp 10 PPS	...	...
3. Singkup	Sukaraja Sp 1 AMS, Sukaraja SP 2 AMS, Sukaraja SP 5 AMS, Sukaraja Sp 6 AMS, Sukaraja SP 3 AMS, Sukaraja SP 4 AMS	...	...
4. Air Upas	Sarang Membuluh Sp 1 PPS, Perimping Sp 5 PPS, Sekuningan Sp 2 PPS, Lumpak Sp 6 PPS, Batu Tanda Sp 3 PPS, Air Durian Sp 4 PPS, Gahang Sp 8 PPS, Kuning Sp 9 PPS	...	...
5. Pemahan	Lalang Panjang, Semayuk Baru	...	...
6. Tumbang Titi	Belaban Tujuh, Sengkaharak, Kalimas Baru, Pemuatan Jaya, Pengatapan SP 1 BMI, Mambuk SP 3 BMI	...	...
7. Sungai Melayu Rayak	Sei Melayu Baru, Bringin Jaya, Mekar Jaya, Suka Mulya, Jairan Jaya, Kepuluk, Sungai Melayu Jaya, Karya Mukti	...	...
7. Nanga Tayap	Sumber Priangan, Sei Keli I, Sei Keli II, Sei Keli III, Siantau SP 3 SLA, Geronggang Sp 4 SLA, Sumber Suka III A	...	...
8. Sandai	Sumber Resmi I A, Sumber Rejo	...	...
9. Matan Hilir Selatan	Pematang Gadong*, Sungai Besar, Sungai Pelang	...	...
10. Sungai Laur	Sei Laur Sp I**	...	...
<b>Jumlah Total</b>		...	...

Catatan/Note: \* Pematang Gadong dipindahkan ke Sei. Kelik (202 KK / 821 Jiwa)

\*\* Sei Laur dipindahkan ke SP 6 PPS dan SP 2 PPS (187 KK / 812 Jiwa)

Sumber/Source: Dinas Tenaga Kerja dan Transmigrasi Kabupaten Ketapang/Manpower and Transmigration Office of Ketapang Regency

**Tabel** 3.2.14 **Realisasi Penempatan Transmigran Menurut Pola dan Asal Daerah di Kabupaten Ketapang, 2022**  
**Table** **Number of Transmigrant Household by Pattern and Location in Ketapang Regency, 2022**

Daerah Asal Location	Pola Pattern						
	TP		PIR		Jumlah		
	KK Household	Jiwa People	KK Household	Jiwa People	KK Household	Jiwa People	
(1)	(3)	(4)	(5)	(6)	(7)	(8)	
1 Jawa Barat	...	...	...	...	...	...	
2 DKI Jakarta	...	...	...	...	...	...	
3 Jawa Tengah	...	...	...	...	...	...	
4 DI. Yogyakarta	...	...	...	...	...	...	
5 Jawa Timur	...	...	...	...	...	...	
6 Bali	...	...	...	...	...	...	
7 Nusa Tenggara Barat	...	...	...	...	...	...	
8 Nusa Tenggara Timur	...	...	...	...	...	...	
9 Lampung	...	...	...	...	...	...	
10 Banten	...	...	...	...	...	...	
11 APPDT	...	...	...	...	...	...	
<b>2022</b>	...	...	...	...	...	...	
<b>2021</b>	2 446	11 297	14 761	63 514	17 207	74 811	
<b>Jumlah</b>	2020	2 446	11 297	14 761	63 514	17 207	74 811
<b>Total</b>	2019	2 561	10 359	15 021	61 242	17 582	71 601
	2018	2 561	10 359	15 021	61 242	17 582	71 601

Catatan/Note: TP = Tempat Penampungan ; PIR = Perkebunan Inti Rakyat

Sumber/Source: Dinas Tenaga Kerja dan Transmigrasi Kabupaten Ketapang/Manpower and Transmigration Office of Ketapang Regency

**B A B**  
**CHAPTER**  
**04**

# SOSIAL DAN KESEJAHTERAAN RAKYAT

SOCIAL AND WELFARE

**JUMLAH PENDUDUK MISKIN DI KABUPATEN KETAPANG PADA TAHUN 2022 ADALAH 49.920 JIWA, TURUN 5,88% DIBANDINGKAN TAHUN 2021, DENGAN GARIS KEMISKINAN SEBESAR 499.724 RUPIAH/KAPITA/BULAN**  
*POPULATION OF POOR PEOPLE IN KETAPANG REGENCY, 2022 IS 49.920 PEOPLE, A DECREASE BY 5,88% COMPARED TO 2021, WITH POVERTY LINE OF 499.724 RUPIAH/CAPITA/MONTH*



ANGKA  
HARAPAN  
HIDUP  
*LIFE EXPECTANCY*

**71,27**

**7,48**

RATA-RATA  
LAMA SEKOLAH  
*MEAN YEARS  
OF SCHOOLING*

HARAPAN  
RATA-RATA  
LAMA SEKOLAH  
*EXPECTED YEARS  
OF SCHOOLING*

**11,95**

**9.426**

PENGELUARAN  
PERKAPITA YANG  
DISESUAIKAN  
(000 RUPIAH)  
*PURCHASING POWER  
PARITY (000 RUPIAH)*

**TERDAPAT 3 RUMAH SAKIT DI KABUPATEN KETAPANG, TERDIRI DARI 2 RUMAH SAKIT UMUM DAN 1 RUMAH SAKIT KHUSUS**  
*THERE ARE 3 HOSPITALS IN KETAPANG REGENCY, CONSIST OF 2 GENERAL HOSPITALS AND 1 SPECIALIZED HOSPITAL*



**JUMLAH TENAGA MEDIS DI PUSKESMAS KAB. KETAPANG:**  
*NUMBER OF MEDICAL PERSONNEL AT PUBLIC HEALTH CLINIC OF KETAPANG REGENCY:*

**50** DOKTER  
*DOCTOR*

**616** BIDAN  
*MIDWIFE*

**158** TATA USAHA  
*ADMINISTRATION*

**672** PERAWAT  
*NURSE*







**PENJELASAN TEKNIS**

1. Jalur Pendidikan di Indonesia terdiri atas 1) pendidikan formal, 2) pendidikan nonformal, dan 3) pendidikan informal yang ketiganya dapat saling melengkapi dan memperkaya (Undang-Undang No. 20 Tahun 2014 tentang Sistem Pendidikan Nasional).
2. Jenjang Pendidikan Formal terdiri atas pendidikan dasar, pendidikan menengah, dan pendidikan tinggi. Jenis pendidikan yang diajarkan mencakup pendidikan umum, kejuruan, akademik, profesi, vokasi, keagamaan, dan khusus.
  - a. Pendidikan Dasar berbentuk Sekolah Dasar (SD) dan Madrasah Ibtidaiyah (MI) atau bentuk lain yang sederajat serta Sekolah Menengah Pertama (SMP) dan Madrasah Tsanawiyah (MTs), atau bentuk lain yang sederajat.
  - b. Pendidikan Menengah berbentuk Sekolah Menengah Atas (SMA), Madrasah Aliyah (MA), Sekolah Menengah Kejuruan (SMK), dan Madrasah Aliyah Kejuruan (MAK), atau bentuk lain yang sederajat.
  - c. Pendidikan Tinggi merupakan jenjang pendidikan setelah pendidikan menengah yang mencakup program pendidikan diploma, sarjana, magister

**TECHNICAL NOTES**

1. *The Education System in Indonesia consists of 1) a formal education, 2) non-formal education, and 3) informal education that all three can be complementary and enriching (Law No. 20 Year 2014 about The National Education System).*
2. *The Formal Education Level consists of primary education, secondary education, and high education. The kind of education that taught consists of general education, vocational, academic, professional, religious, and specific education.*
  - a. *The Primary Education consists of Elementary School and Islamic Elementary School or other equivalent forms and Junior High School and MTs, or other equivalent forms.*
  - b. *The Secondary Education consists of the senior high school, MA, Vocational School, and Vocational Madrasah Aliyah, or other equivalent forms.*
  - c. *The High Education consists of the education level after the secondary education that consists of diplomas, bachelor, master, specialist,*

spesialis, dan doktor yang diselenggarakan oleh perguruan tinggi. Perguruan tinggi dapat berbentuk akademi, politeknik, sekolah tinggi, institut, atau universitas.

3. Angka Partisipasi Murni (APM) adalah proporsi penduduk pada kelompok umur jenjang pendidikan tertentu yang masih bersekolah pada jenjang pendidikan yang sesuai dengan kelompok umurnya terhadap penduduk pada kelompok umur tersebut.

$$\text{APM SD/MI/ sederajat} = \frac{\text{JM SD/MI/ sederajat usia 7-12 tahun}}{\text{JP 7-12 tahun}} \times 100\%$$

$$\text{APM SMP/MTs/ sederajat} = \frac{\text{JM SMP/MTs/ sederajat usia 13-15 tahun}}{\text{JP 13-15 tahun}} \times 100\%$$

$$\text{APM SMA/MA/ sederajat} = \frac{\text{JM SMA/MA/ sederajat usia 16-18 tahun}}{\text{JP 16-18 tahun}} \times 100\%$$

Keterangan:

APM = Angka Partisipasi Murni  
JM = Jumlah murid pada suatu jenjang pendidikan pada periode tertentu

JP = Jumlah penduduk pada kelompok umur tertentu pada periode tertentu

4. Angka Partisipasi Kasar (APK) adalah proporsi penduduk yang masih bersekolah pada suatu jenjang pendidikan tertentu terhadap jumlah penduduk kelompok umur yang sesuai dengan jenjang pendidikan tersebut.

and doctoral degrees that are held by the college. The colleges can be academy, polytechnic, high school, institute, or university.

3. Net Enrollment Rate (NER) is a proportion of students/pupils in an official age group in a given level of education to population for the same official age group.

$$\text{NER in primary school} = \frac{\text{NS in primary school aged 7-12}}{\text{NP aged 7-12}} \times 100\%$$

$$\text{NER in lower secondary school} = \frac{\text{NS in lower secondary school aged 13-15}}{\text{NP aged 13-15}} \times 100\%$$

$$\text{NER in upper secondary school} = \frac{\text{NS in upper secondary school aged 16-18}}{\text{NP aged 16-18}} \times 100\%$$

Notes:

NER = Net Enrollment Rate  
NS = Number of students/pupils in a specific level of education on the certain period

NP = Number of population in a specific age group on the level of education on the certain period

4. Gross Enrollment Ratio (GER) is a proportion of students/pupils in a given level of education to population in an official age group in the same given level of education.

$$\text{APK SD/MI/ sederajat} = \frac{\text{JM SD/MI/ sederajat}}{\text{JP 7-12 tahun}} \times 100\%$$

$$\text{APK SMP/MTs/ sederajat} = \frac{\text{JM SMP/MTs/ sederajat}}{\text{JP 13-15 tahun}} \times 100\%$$

$$\text{APK SMA/MA/ sederajat} = \frac{\text{JM SMA/MA/ sederajat}}{\text{JP 16-18 tahun}} \times 100\%$$

$$\text{GER in primary school} = \frac{\text{NS in primary school}}{\text{NP aged 7-12 tahun}} \times 100\%$$

$$\text{GER in lower secondary school} = \frac{\text{NS in primary school}}{\text{NP aged 13-15 tahun}} \times 100\%$$

$$\text{GER in upper secondary school} = \frac{\text{NS in primary school}}{\text{NP aged 16-18 tahun}} \times 100\%$$

**Keterangan:**

APK = Angka Partisipasi Kasar

JM = Jumlah murid pada suatu jenjang pendidikan pada periode tertentu

JP = Jumlah penduduk pada kelompok umur tertentu pada periode tertentu

**Notes:**

GER = Gross Enrollment Rate

NS = Number of students/pupils in a specific level of education on certain period

NP = Number of population in a specific age group on the level of education on the certain period

5. Rumah Sakit adalah tempat pemeriksaan dan perawatan kesehatan, biasanya berada di bawah pengawasan dokter/tenaga medis, yang melayani penderita yang sakit untuk berobat rawat jalan atau rawat inap.
6. Rumah Sakit Bersalin adalah rumah sakit khusus untuk persalinan, dilengkapi pelayanan spesialis pemeriksaan kehamilan, persalinan, rawat inap dan rawat jalan ibu dan anak yang berada di bawah pengawasan dokter spesialis kandungan.
7. Rumah Bersalin adalah sarana pelayanan kesehatan dengan izin sebagai rumah bersalin, dilengkapi pelayanan pemeriksaan kehamilan, persalinan serta pemeriksaan ibu dan anak yang berada di bawah pengawasan bidan senior
5. *Hospital is a place for health check, usually controlled/supervised by doctors/medical personnel to serve the ill patients to get outpatient or inpatient treatment services.*
6. *Maternity Hospital is a specialized hospital for childbirth, has specialist inspection service to pregnancy, childbirth, hospitalization and outpatient for mothers and children that is under the supervision of an obstetrician.*
7. *Maternity House is health care facility with a license as a maternity house, equipped with prenatal care, childbirth and examination of mothers and children which is under the supervision of a senior midwif*

8. Poliklinik adalah sarana kesehatan untuk pelayanan berobat jalan, biasanya berada di bawah pengawasan dokter/tenaga medis.
9. Puskesmas (Pusat Kesehatan Masyarakat) adalah unit pelaksana teknis dinas kesehatan Kecamatan yang mempunyai fungsi utama sebagai penyelenggara pelayanan kesehatan tingkat pertama. Wilayah kerja puskesmas maksimal adalah satu kecamatan dan untuk dapat menjangkau wilayah kerjanya, puskesmas mempunyai jaringan pelayanan yang meliputi unit Puskesmas Pembantu (Pustu), unit Puskesmas Keliling (Puskel), dan unit bidan desa/komunitas (Peraturan Menteri Kesehatan RI No. 75 Tahun 2015 Tentang Pusat Kesehatan Masyarakat).
10. Apotek adalah suatu tempat tertentu yang digunakan untuk melakukan pekerjaan kefarmasian, dan penyaluran/penjualan obat atau bahan farmasi dan perbekalan kesehatan lainnya kepada masyarakat yang dikelola oleh tenaga apoteker (Peraturan Menteri Kesehatan RI No. 1332 Tahun 2002 Tentang Perubahan Atas Peraturan Menteri Kesehatan RI No. 922/MENKES/PER/X/1993 Tentang Ketentuan dan Tata Cara Pemberian Izin Apotek).
11. Luas lantai adalah luas lantai yang ditempati dan digunakan untuk keperluan sehari-hari (sebatas atap).
8. *Polyclinic is a health facility in which to get outpatient services, usually under the control of doctor/medical personnel.*
9. *Public Health Center is technical implementation unit of regency health department that have the primary function as a first-level health care providers. The working area standard of public health center is one district and to reach their working areas, public health centers have a service network covering subsidiary of public health center, mobile public health center units, and midwife units (Regulation of the Minister of Health of Indonesia Number 75 Year 2015 about Public Health Center).*
10. *Pharmacy is a specific place that is used for pharmaceutical jobs, and distribution/sale of drugs/pharmaceuticals and other medical supplies to people that are administered by trained pharmacist (Regulation of the Minister of Health of Indonesia Number 1332 Year 2002 about the Changes of Regulation of the Minister of Health of Indonesia Number 922/MENKES/PER/X/1993 about Provision and Procedures for Administration of Licensed Pharmacies).*
11. *Floor area is the total area which is occupied and utilized daily.*

12. Air leding adalah sumber air yang berasal dari air yang telah melalui proses penjernihan dan penyehatan sebelum di alirkan kepada konsumen melalui instalasi berupa saluran air. Sumber air ini biasanya diusahakan oleh PAM/PDAM/BPAM. Termasuk dalam hal ini air leding yang didapat secara eceran.
13. Sumur terlindung adalah air yang berasal dari dalam tanah yang digali dan lingkaran sumur tersebut dilindungi oleh tembok paling sedikit 0,8 meter di atas tanah dan 3 meter ke bawah tanah, serta ada lantai semen sejauh 1 meter dari lingkaran sumur.
14. Peristiwa tindak pidana yang dilaporkan ialah setiap peristiwa yang diterima kepolisian dari laporan masyarakat, atau peristiwa dimana pelakunya bertanggung tangan oleh kepolisian.
15. Jumlah tindak pidana menggambarkan jumlah kasus tindak pidana yang terjadi pada kurun waktu tertentu.
16. Bencana Alam adalah peristiwa atau serangkaian peristiwa yang mengancam dan mengganggu kehidupan/penghidupan masyarakat yang disebabkan oleh faktor alam antara lain berupa gempa bumi, tsunami, gunung meletus, banjir, kekeringan, angin topan, dan tanah longsor sehingga mengakibatkan kerugian materi maupun non-materi.
12. *Pipe water is a water Source that comes from water that has been through a process of purification and sanitation before distribute to consumers through an installation of water lines. This water Source is usually distributed by PAM/ PDAM/BPAM. This include a pipe water that sold at retail.*
13. *Protected wells is water that comes from the soil were excavated and the circumference of the well was protected by walls at least 0.8 meters above ground and 3 meters underground, and cement floor as far as 1 meter from the well circumference.*
14. *Reported crime incidence includes all criminal cases reported and received by police office, and all crimes caught by police.*
15. *Crime total refers to the number of criminal cases occurring during a given period.*
16. *Natural Disaster is an event or series of events that threaten and disrupt the lives and livelihoods caused by natural factors such as: earthquake, tsunami, volcanic eruption, flood, flash flood, drought, typhoon/cyclone, and landslide so it can lead to result in loss of material and non-material.*

17. Untuk mengukur kemiskinan, BPS menggunakan konsep kemampuan memenuhi kebutuhan dasar (basic needs approach). Dengan pendekatan ini, kemiskinan dipandang sebagai ketidakmampuan dari sisi ekonomi untuk memenuhi kebutuhan dasar makanan dan bukan makanan yang diukur dari sisi pengeluaran. Metode yang digunakan adalah menghitung Garis Kemiskinan (GK), yang terdiri dari dua komponen yaitu Garis Kemiskinan Makanan (GKM) dan Garis Kemiskinan Non-Makanan (GKNM). Penghitungan Garis Kemiskinan dilakukan secara terpisah untuk daerah perkotaan dan pedesaan.
18. Penduduk miskin adalah penduduk yang memiliki rata-rata pengeluaran per kapita per bulan di bawah Garis Kemiskinan.
19. Garis Kemiskinan Makanan (GKM) merupakan nilai pengeluaran kebutuhan minimum makanan yang disetarakan dengan 2.100 kkalori per kapita per hari. Garis Kemiskinan Non-Makanan (GKNM) adalah kebutuhan minimum untuk perumahan, sandang, pendidikan, kesehatan, dan kebutuhan dasar lainnya.
20. Ukuran Kemiskinan Head Count Index (HCI-P0) adalah persentase penduduk miskin yang berada di bawah Garis Kemiskinan (GK).
17. *To measure poverty, BPS-Statistics Indonesia has used the concept of basic needs approach. Therefore, poverty is viewed as economic inability to fulfill food and non-food basic needs which are measured by consumption/expenditure. The method used is calculating poverty line, which consists of two components that are Food Poverty Line (FPL) and Non-Food Poverty Line (NFPL). The poverty line was calculated separately for urban and rural areas.*
18. *A person whose expenditure per capita per month is below the poverty line is considered to be poor.*
19. *The Food Poverty Line refers to the daily minimum requirement of 2,100 kcal per capita per day. The Non-Food Poverty Line refers to the minimum requirement for household necessities for clothing, education, health, and other basic individual needs.*
20. *Poverty Measures Head Count Index (HCI-P0) simply measures the percentage of the population that is counted as poor, often denoted by P0*

Indeks Kedalaman Kemiskinan (*Poverty Gap Index-P1*) merupakan ukuran rata-rata kesenjangan pengeluaran masing-masing penduduk miskin terhadap garis kemiskinan. Semakin tinggi nilai indeks, semakin jauh rata-rata pengeluaran penduduk dari garis kemiskinan.

Indeks Keparahan Kemiskinan (*Poverty Severity Index-P2*) memberikan gambaran mengenai penyebaran pengeluaran di antara penduduk miskin. Semakin tinggi nilai indeks, semakin tinggi ketimpangan pengeluaran di antara penduduk miskin.

**Foster-Greer-Thorbecke (1984) merumuskan suatu ukuran yang digunakan untuk mengukur tingkat kemiskinan sebagai berikut:**

$$P_a = \frac{1}{n} \sum_{i=1}^q \left[ \frac{z - y_i}{z} \right]^a$$

dimana:

$a=0, 1, 2$

$z$ =Garis kemiskinan

$y$ =Rata-rata pengeluaran perkapita sebulan penduduk yang berada di bawah garis kemiskinan ( $i=1,2,\dots,q$ ),  $y_i < z$

**$q$ =Jumlah penduduk yang berada di bawah garis kemiskinan**

**$n$  = jumlah penduduk**

*Poverty Gap Index-P1 measures the extent to which individuals fall below the poverty line (the poverty gaps) as a proportion of the poverty line. Higher value of the index shows that the gap between average expenditure of the poor and the poverty line is wider.*

*Poverty Severity Index-P2 describes inequality among the poor. This is simply a weighted sum of poverty gaps (as a proportion of the poverty line), where the weights are the proportionate poverty gaps themselves. Hence, by squaring the poverty gap index, the measure implicitly puts more weight on observations that fall well below the poverty line. Higher value of the index shows that inequality among the poor is higher.*

**Foster-Greer-Thorbecke (1984) developed poverty measures that may be written as:**

$$P_a = \frac{1}{n} \sum_{i=1}^q \left[ \frac{z - y_i}{z} \right]^a$$

where:

$a=0, 1, 2$

$z$ =the poverty line

$y_i$ =Average expenditure per capita per month of the poor ( $i=1,2,\dots,q$ ),  $y_i < z$

$q$ =the number of poor

$n$  = the total population



Jika  $a=0$ , diperoleh Head Count Index (P0), jika  $a=1$  diperoleh indeks kedalaman kemiskinan (Poverty Gap Index-P1) dan jika  $a=2$  disebut indeks keparahan kemiskinan (Poverty Severity Index-P2).

21. Indeks Pembangunan Manusia (IPM) menjelaskan bagaimana penduduk dapat mengakses hasil pembangunan dalam memperoleh pendapatan, kesehatan, pendidikan dan sebagainya. IPM diperkenalkan oleh UNDP pada tahun 1990 dan dipublikasikan secara berkala dalam laporan tahunan Human Development Report (HDR). IPM dibentuk oleh 3 (tiga) dimensi dasar: Umur panjang dan hidup sehat; pengetahuan; dan standar hidup layak.
22. Dapat membaca dan menulis artinya dapat membaca dan menulis kata-kata/kalimat sederhana dengan suatu aksara tertentu.
23. Angka Melek Huruf (AMH) Penduduk Usia 15 Tahun ke Atas adalah proporsi penduduk berusia 15 tahun ke atas yang memiliki kemampuan membaca dan menulis kalimat sederhana dalam huruf latin, huruf arab, dan huruf lainnya (seperti huruf jawa, kanji, dll) terhadap penduduk usia 15 tahun ke atas.

*If  $a=0$  is obtained Head Count Index (P0), if  $a=1$  is obtained Poverty Gap Index-P1, and if  $a=2$  is obtained Poverty Severity Index-P2.*

21. *The Human Development Index (HDI) explains how people can access development results in obtaining income, health, education and so forth. HDI was introduced by United Nations Development Programme (UNDP) in 1990 and published periodically in the annual report of the Human Development Report. HDI was formed by three basic dimensions: a long and healthy life; knowledge; and a decent standard of living.*
22. *Able to read and write is the ability to read and write at least a simple sentence in any letter of alphabets.*
23. *Literacy rate of population aged 15 years old and over is a proportion of population aged 15 years and over who have the ability to read and write at least a simple sentence in Latin, Arabic, or other (such as Javanese, Kanji, etc.) to population aged 15 years old and over.*

**ULASAN****DESCRIPTION****Pendidikan**

Pendidikan merupakan salah satu indikator penyusun Indeks Pembangunan Manusia yang bertujuan mengetahui tingkat pencapaian pembangunan manusia sebagai dampak dari kegiatan pembangunan yang dilakukan oleh suatu negara/daerah.

Berdasarkan data yang dihasilkan oleh BPS melalui Survei Potensi Desa (Tabel 4.1.10), pada tahun 2020 hampir semua desa yang ada di Kabupaten Ketapang memiliki fasilitas sekolah tingkat SD, sedangkan fasilitas sekolah tingkat SMP tersedia di 53 persen dari seluruh desa yang ada di Kabupaten Ketapang. Seluruh kecamatan di Kabupaten Ketapang rata-rata memiliki fasilitas sekolah tingkat SMA sebanyak 1 hingga 2 sekolah, sementara itu Kecamatan Delta Pawan dan Benua Kayong masing-masing memiliki 5 fasilitas sekolah tingkat SMA. Sedangkan untuk fasilitas sekolah tingkat SMK, rata-rata semua kecamatan di Kabupaten Ketapang minimal memiliki 1 sekolah tingkat SMK. Kecamatan yang tidak memiliki fasilitas sekolah tingkat SMK adalah Kecamatan Matan Hilir Utara, Hulu Sungai, Sungai Laur, dan Simpang Dua.

**Education**

*Education is one of the indicators of the compilation of the Human Development Index which aims to determine the level of achievement of human development as a result of development activities carried out by a country/region.*

*Based on data generated by BPS through the Village Potential Survey (Table 4.1.10), by 2020, almost all villages in Ketapang Regency have primary school, while junior high school are found in 53 percent of all villages in Ketapang Regency. All Subdistricts in Ketapang Regency have an average of 1 to 2 high school, while Delta Pawan and Benua Kayong Subdistricts each have 5 high schools. As for Vocational High Schools, on average all districts in Ketapang Regency have at least 1 Vocational High School. The districts that do not have Vocational High Schools are Matan Hilir Utara, Hulu Sungai, Sungai Laur, and Simpang Dua Subdistricts.*

## Kesehatan

Upaya pemerintah dalam meningkatkan kesejahteraan masyarakat dapat ditunjukkan melalui penyediaan berbagai infrastruktur dan tenaga kesehatan di semua kecamatan di Kabupaten Ketapang. Jumlah tenaga kesehatan puskesmas di beberapa kecamatan di Kabupaten Ketapang mengalami peningkatan sebesar 17,61persen dibanding tahun 2021.

Program Keluarga Berencana yang dilakukan pemerintah merupakan upaya untuk mengendalikan penambahan penduduk dengan pemakaian alat kontrasepsi. Pada tahun 2022, target akseptor KB baru di Kabupaten Ketapang sebanyak 14.388 orang, namun angka realisasinya hanya sekitar 8,56% atau realisasi KB baru hanya menysasar 1.275 orang.

## Agama dan Sosial Lainnya

Berdasarkan data Dinas Kependudukan dan Catatan Sipil pada tahun 2022, penduduk beragama Islam ada sebanyak 373.232 orang; Katolik sebanyak 45.988 orang; Kristen sebanyak 147.962 orang; Buddha sebanyak 6.856 orang; Konghuchu sebanyak 643 orang; Hindu sebanyak 500 orang; dan Lainnya sebanyak 398 orang.

## Health

*Government efforts to improve people welfare can be demonstrated through the provision of various infrastructure and health workers in all Subdistricts in Ketapang Regency. The number of public health workers in several Subdistricts in Ketapang Regency has increased by 17,61 percent compared to 2021.*

*The government's Family Planning Program is an attempt to control population growth by using contraceptives. In 2022, the target for new family planning acceptors in Ketapang Regency is 14,388 people, but the realization rate is only around 8.56% or the realization of new family planning only targets 1,275 people.*

## Religion and Other Social Affair

*Based on data from the Population and Civil Registry Service in 2022, there are 373,232 Muslim people; Catholics as many as 45,988 people; Christian as many as 147,962 people; Buddhists as many as 6,856 people; Konghuchu as many as 643 people; Hindus as many as 500 people; and Others Religion as many as 398 people.*

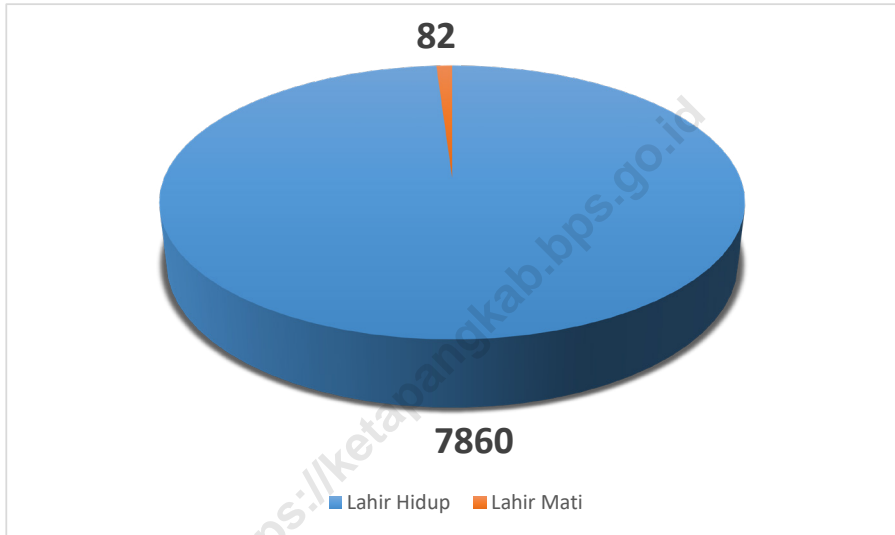
Pada tahun 2022, terdapat total 183 perkara kasus yang diterima di Pengadilan Agama Ketapang selain kasus gugat cerai dan talak. Dari 183 perkara yang diterima, 180 perkara merupakan perkara perkawinan; 3 perkara lainnya adalah masing-masing perkara kewarisan, perkawra P3HP/ penetapan ahli waris, dan perkara lain-lain. Dari 180 perkara perkawinan, 48% merupakan perkara dispensasi kawin.

*In 2022, there are a total of 183 cases received at the Ketapang Religious Court apart from divorce and divorce cases. Of the 183 cases received, 180 cases were marriage cases; The other 3 cases are individual inheritance cases, P3HP work/ determination of heirs, and other cases. Of the 180 marriage cases, 48% were cases of dispensation of marriage.*

<https://ketapangkab.bps.go.id>

**Gambar** 4.1  
**Figures**

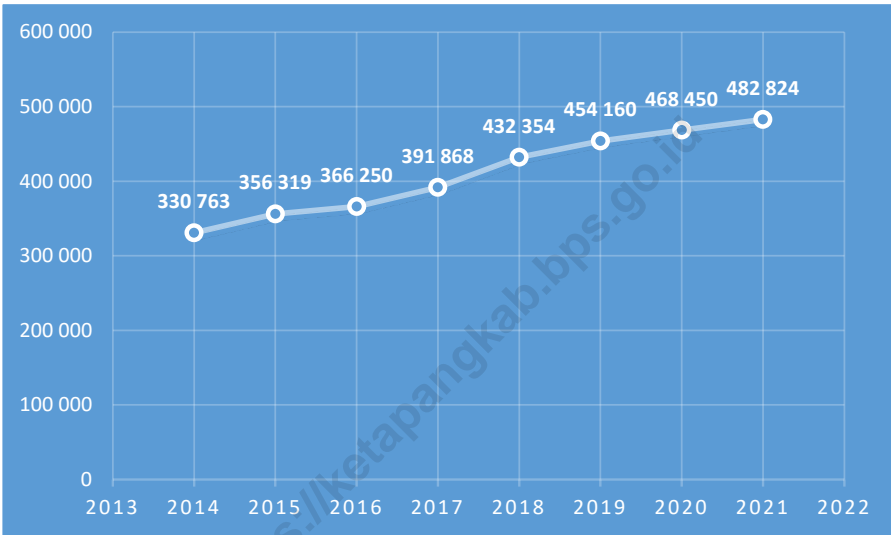
**Jumlah Bayi Lahir Hidup dan Lahir Mati di Kabupaten  
Ketapang, 2022**  
**Number of Liveborn and Stillborn Babies in Ketapang  
District, 2022**



Sumber/Source : Dinas Kesehatan Kabupaten Ketapang/Health Office of Ketapang Regency

**Gambar** 4.2  
**Figures**

**Garis Kemiskinan di Kabupaten Ketapang, 2014-2021**  
**Poverty Line in Ketapang Regency, 2014-2021**



Sumber/Source : BPS, Survei Sosial Ekonomi Nasional Maret/BPS-Statistics Indonesia, March National Socioeconomic Survey

#### 4.1 PENDIDIKAN EDUCATION

**Tabel**  
**Table** 4.1.1

**Jumlah Sekolah, Guru, dan Murid Taman Kanak-Kanak (TK) di Bawah Kementerian Pendidikan dan Kebudayaan Menurut Kecamatan di Kabupaten Ketapang, 2022/2022 dan 2022/2023**  
*Number of Schools, Teachers, and Pupils in Kindergarten Under The Ministry of Education and Culture by Subdistrict in Ketapang Regency, 2022/2022 and 2022/2023*

Kecamatan Subdistrict	Sekolah/Schools					
	Negeri/Public		Swasta/Private		Jumlah/Total	
	2021/2022	2022/2023	2021/2022	2022/2023	2021/2022	2022/2023
(1)	(2)	(3)	(4)	(5)	(6)	(7)
Kendawangan	1	1	18	18	19	19
Manis Mata	-	1	9	10	9	11
Marau	1	1	2	4	3	5
Singkup	1	1	6	6	7	7
Air Upas	-	-	4	5	4	5
Jelai Hulu	1	1	3	3	4	4
Tumbang Titi	2	2	4	5	6	7
Pemahan	1	1	2	2	3	3
Sungai Melayu Rayak	1	1	6	6	7	7
Matan Hilir Selatan	3	3	10	11	13	14
Benua Kayong	1	1	11	11	12	12
Matan Hilir Utara	2	2	2	2	4	4
Delta Pawan	2	2	12	12	14	14
Muara Pawan	-	-	5	9	5	9
Nanga Tayap	3	3	6	7	9	10
Sandai	1	1	5	7	6	8
Hulu Sungai	-	-	-	-	-	-
Sungai Laur	1	1	2	2	3	3
Simpang Hulu	-	1	2	2	2	3
Simpang Dua	1	1	2	2	3	3
<b>Ketapang</b>	<b>22</b>	<b>24</b>	<b>111</b>	<b>124</b>	<b>133</b>	<b>148</b>

Lanjutan Tabel/*Continued Table* 4.1.1

Kecamatan Subdistrict	Guru/Teachers					
	Negeri/Public		Swasta/Private		Jumlah/Total	
	2021/2022	2022/2023	2021/2022	2022/2023	2021/2022	2022/2023
(1)	(8)	(9)	(10)	(11)	(12)	(13)
Kendawangan	7	2	49	67	56	69
Manis Mata	-	1	25	36	25	37
Marau	3	2	7	12	10	14
Singkup	4	2	21	31	25	33
Air Upas	-	-	12	21	12	21
Jelai Hulu	3	2	6	8	9	10
Tumbang Titi	8	6	9	19	17	25
Pemahan	3	2	6	11	9	13
Sungai Melayu Rayak	4	3	24	29	28	32
Matan Hilir Selatan	16	10	43	56	59	66
Benua Kayong	11	10	49	52	60	62
Matan Hilir Utara	7	4	6	12	13	16
Delta Pawan	30	26	80	58	110	84
Muara Pawan	-	1	20	33	20	34
Nanga Tayap	12	5	17	33	29	38
Sandai	7	3	22	36	29	39
Hulu Sungai	-	-	-	-	-	-
Sungai Laur	1	2	9	12	10	14
Simpang Hulu	-	-	6	8	6	8
Simpang Dua	3	1	4	7	7	8
<b>Ketapang</b>	<b>119</b>	<b>82</b>	<b>415</b>	<b>541</b>	<b>534</b>	<b>623</b>



Lanjutan Tabel/Continued Table 4.1.1

Kecamatan Subdistrict	Murid/Pupils					
	Negeri/Public		Swasta/Private		Jumlah/Total	
	2021/2022	2022/2023	2021/2022	2022/2023	2021/2022	2022/2023
(1)	(14)	(15)	(16)	(17)	(18)	(19)
Kendawangan	38	42	876	960	914	1 002
Manis Mata	-	22	434	444	434	466
Marau	19	25	92	139	111	164
Singkup	28	35	182	207	210	242
Air Upas	-	-	193	240	193	240
Jelai Hulu	29	38	79	87	108	125
Tumbang Titi	64	64	109	162	173	226
Pemahan	30	32	55	72	85	104
Sungai Melayu Rayak	22	41	221	236	243	277
Matan Hilir Selatan	87	127	351	351	438	479
Benua Kayong	47	61	355	355	402	416
Matan Hilir Utara	57	78	41	45	98	123
Delta Pawan	300	300	674	702	974	1 002
Muara Pawan	-	-	135	187	135	187
Nanga Tayap	113	123	193	244	306	367
Sandai	41	77	250	321	291	398
Hulu Sungai	-	-	-	-	-	-
Sungai Laur	34	43	124	147	158	190
Simpang Hulu	-	47	55	27	55	74
Simpang Dua	27	37	37	42	64	79
<b>Ketapang</b>	<b>936</b>	<b>1 192</b>	<b>4 456</b>	<b>4 968</b>	<b>5 392</b>	<b>6 161</b>

Catatan/Note: <sup>1</sup> Jumlah guru termasuk kepala sekolah dan guru/The total of teachers including headmaster and teacher

Sumber/Source: Kementerian Pendidikan, Kebudayaan, Riset, dan Teknologi, Sistem Data Pokok Pendidikan, data semester ganjil 2021/ Ministry of Education, Culture, Research, and Technology, Basic Education Data System, odd semester 2021

**Tabel**  
**Table** 4.1.2**Jumlah Sekolah, Guru, dan Murid Raudatul Athfal (RA)  
di Bawah Kementerian Agama Menurut Kecamatan di  
Kabupaten Ketapang, 2022/2022 dan 2022/2023**  
**Number of Schools, Teachers, and Pupils in Raudatul Athfal  
(RA) Under The Ministry of Religious Affairs by Subdistrict in  
Ketapang Regency, 2022/2022 and 2022/2023**

Kecamatan Subdistrict	Sekolah/Schools		Guru/Teachers		Murid/Pupils	
	2021/2022 <sup>1</sup>	2022/2023	2021/2022 <sup>1</sup>	2022/2023	2021/2022 <sup>1</sup>	2022/2023
(1)	(2)	(3)	(4)	(5)	(6)	(7)
Kendawangan	2	3	12	17	132	186
Manis Mata	-	-	-	-	-	-
Marau	-	-	-	-	-	-
Singkup	-	-	-	-	-	-
Air Upas	6	6	16	15	212	238
Jelai Hulu	-	-	-	-	-	-
Tumbang Titi	1	1	3	3	33	39
Pemahan	-	-	-	-	-	-
Sungai Melayu Rayak	1	1	4	5	43	63
Matan Hilir Selatan	2	2	9	8	95	91
Benua Kayong	1	1	5	5	37	42
Matan Hilir Utara	-	-	-	-	-	-
Delta Pawan	5	5	34	34	377	416
Muara Pawan	1	1	2	2	31	29
Nanga Tayap	-	-	-	-	-	-
Sandai	-	-	-	-	-	-
Hulu Sungai	-	-	-	-	-	-
Sungai Laur	-	-	-	-	-	-
Simpang Hulu	-	-	-	-	-	-
Simpang Dua	-	-	-	-	-	-
<b>Ketapang</b>	<b>19</b>	<b>20</b>	<b>85</b>	<b>89</b>	<b>960</b>	<b>1 104</b>

Catatan/Note: <sup>1</sup> Angka revisi

Seluruh Raudatul Athfal (RA) berstatus swasta/All Raudatul Athfal (RA) are private

Sumber/Source: Kementerian Agama, EMIS, Data Semester Ganjil/Ministry of Religious Affairs, EMIS, Odd Semester Data

**Tabel**  
**Table** 4.1.3

**Jumlah Sekolah, Guru, dan Murid Sekolah Dasar (SD)  
di Bawah Kementerian Pendidikan dan Kebudayaan  
Menurut Kecamatan di Kabupaten Ketapang, 2022/2022  
dan 2022/2023**

***Number of Schools, Teachers, and Pupils in Primary Schools  
Under The Ministry of Education and Culture by Subdistrict  
in Ketapang Regency, 2022/2022 and 2022/2023***

Kecamatan Subdistrict	Sekolah/Schools					
	Negeri/Public		Swasta/Private		Jumlah/Total	
	2021/2022	2022/2023	2021/2022	2022/2023	2021/2022	2022/2023
(1)	(2)	(3)	(4)	(5)	(6)	(7)
Kendawangan	43	43	10	10	53	53
Manis Mata	44	44	6	6	50	50
Marau	24	24	3	3	27	27
Singkup	11	11	0	0	11	11
Air Upas	20	20	3	3	23	23
Jelai Hulu	30	30	3	3	33	33
Tumbang Titi	38	38	3	3	41	41
Pemahan	8	8	0	0	8	8
Sungai Melayu Rayak	13	13	1	1	14	14
Matan Hilir Selatan	24	24	0	0	24	24
Benua Kayong	21	21	2	2	23	23
Matan Hilir Utara	14	14	0	0	14	14
Delta Pawan	23	23	9	9	32	32
Muara Pawan	12	12	0	0	12	12
Nanga Tayap	44	44	1	1	45	45
Sandai	24	24	3	3	27	27
Hulu Sungai	22	22	1	1	23	23
Sungai Laur	25	25	2	2	27	27
Simpang Hulu	37	37	3	3	40	40
Simpang Dua	12	12	1	1	13	13
<b>Ketapang</b>	<b>489</b>	<b>489</b>	<b>51</b>	<b>51</b>	<b>540</b>	<b>540</b>

Lanjutan Tabel/Continued Table 4.1.3

Kecamatan Subdistrict	Guru/Teachers					
	Negeri/Public		Swasta/Private		Jumlah/Total	
	2021/2022	2022/2023	2021/2022	2022/2023	2021/2022	2022/2023
(1)	(8)	(9)	(10)	(11)	(12)	(13)
Kendawangan	326	323	95	119	421	442
Manis Mata	204	205	52	53	256	258
Marau	163	170	33	28	196	198
Singkup	79	76	-	-	79	76
Air Upas	161	162	37	31	198	193
Jelai Hulu	212	217	22	21	234	238
Tumbang Titi	247	268	17	15	264	283
Pemahan	58	61	-	-	58	61
Sungai Melayu Rayak	125	118	-	7	125	125
Matan Hilir Selatan	305	317	-	-	305	317
Benua Kayong	317	338	27	28	344	366
Matan Hilir Utara	133	134	-	-	133	134
Delta Pawan	477	462	98	110	575	572
Muara Pawan	140	145	-	-	140	145
Nanga Tayap	280	285	15	13	295	298
Sandai	218	216	19	26	237	242
Hulu Sungai	139	144	8	5	147	149
Sungai Laur	171	163	21	21	192	184
Simpang Hulu	251	251	9	13	260	264
Simpang Dua	103	105	5	5	108	110
<b>Ketapang</b>	<b>4 109</b>	<b>4 160</b>	<b>458</b>	<b>495</b>	<b>4 567</b>	<b>4 655</b>

Lanjutan Tabel/Continued Table 4.1.3

Kecamatan Subdistrict	Murid/Pupils					
	Negeri/Public		Swasta/Private		Jumlah/Total	
	2021/2022	2022/2023	2021/2022	2022/2023	2021/2022	2022/2023
(1)	(14)	(15)	(16)	(17)	(18)	(19)
Kendawangan	5 293	5 277	2 055	2 057	7 348	7 334
Manis Mata	2 633	2 635	948	961	3 581	3 596
Marau	1 729	1 728	528	531	2 257	2 259
Singkup	920	918	-	-	920	918
Air Upas	1 882	1 877	575	575	2 457	2 452
Jelai Hulu	1 810	1 815	211	212	2 021	2 027
TumbangTiti	2 523	2 530	302	302	2 825	2 832
Pemahan	610	611	-	-	610	611
Sungai Melayu Rayak	1 575	1 578	206	202	1 781	1 780
Matan Hilir Selatan	3 010	3 014	-	-	3 010	3 014
Benua Kayong	4 091	4 080	439	433	4 530	4 513
Matan Hilir Utara	1 919	1 930	-	-	1 919	1 930
Delta Pawan	6 055	6 059	1 835	1 838	7 890	7 897
Muara Pawan	1 642	1 648	-	-	1 642	1 648
Nanga Tayap	4 021	4 030	288	286	4 309	4 316
Sandai	3 214	3 209	491	481	3 705	3 690
Hulu Sungai	1 530	1 531	113	114	1 643	1 645
Sungai Laur	1 881	1 886	325	329	2 206	2 215
Simpang Hulu	3 758	3 761	222	224	3 980	3 985
Simpang Dua	1 122	1 131	110	109	1 232	1 240
<b>Ketapang</b>	<b>51 218</b>	<b>51 248</b>	<b>8 648</b>	<b>8 654</b>	<b>59 866</b>	<b>59 902</b>

Catatan/Note: <sup>1</sup> Jumlah guru termasuk kepala sekolah dan guru/The total of teachers including headmaster and teacher  
 Sumber/Source: Kementerian Pendidikan, Kebudayaan, Riset, dan Teknologi/Ministry of Education, Culture, Research, and Technology, Odd Semester Report Data

**Tabel**  
**Table** 4.1.4**Jumlah Sekolah, Guru, dan Murid Madrasah Ibtidaiyah (MI) di Bawah Kementerian Agama Menurut Kecamatan Menurut Kecamatan di Kabupaten Ketapang, 2022/2022 dan 2022/2023****Number of Schools, Teachers, and Pupils in Madrasah Ibtidaiyah (MI) Under The Ministry of Religious Affairs by Subdistrict in Ketapang Regency, 2022/2022 and 2022/2023**

Kecamatan Subdistrict	Sekolah/Schools					
	Negeri/Public		Swasta/Private		Jumlah/Total	
	2021/2022 <sup>1</sup>	2022/2023	2021/2022 <sup>1</sup>	2022/2023	2021/2022 <sup>1</sup>	2022/2023
(1)	(2)	(3)	(4)	(5)	(6)	(7)
Kendawangan	-	-	3	3	3	3
Manis Mata	-	-	1	1	1	1
Marau	-	-	-	-	-	-
Singkup	-	-	-	-	-	-
Air Upas	-	-	-	-	-	-
Jelai Hulu	-	-	-	-	-	-
Tumbang Titi	-	-	1	1	1	1
Pemahan	-	-	-	-	-	-
Sungai Melayu Rayak	-	-	2	2	2	2
Matan Hilir Selatan	1	1	4	4	5	5
Benua Kayong	-	-	3	3	3	3
Matan Hilir Utara	-	-	1	1	1	1
Delta Pawan	1	1	5	5	6	6
Muara Pawan	-	-	2	2	2	2
Nanga Tayap	-	-	-	-	-	-
Sandai	-	-	-	-	-	-
Hulu Sungai	-	-	-	-	-	-
Sungai Laur	-	-	-	-	-	-
Simpang Hulu	-	-	-	-	-	-
Simpang Dua	-	-	-	-	-	-
<b>Ketapang</b>	<b>2</b>	<b>2</b>	<b>22</b>	<b>22</b>	<b>24</b>	<b>24</b>

Lanjutan Tabel/Continued Table 4.1.4

Kecamatan Subdistrict	Guru/Teachers					
	Negeri/Public		Swasta/Private		Jumlah/Total	
	2021/2022'	2022/2023	2021/2022'	2022/2023	2021/2022'	2022/2023
(1)	(8)	(9)	(10)	(11)	(12)	(13)
Kendawangan	-	-	16	18	16	18
Manis Mata	-	-	-	6	-	6
Marau	-	-	-	-	-	-
Singkup	-	-	-	-	-	-
Air Upas	-	-	-	-	-	-
Jelai Hulu	-	-	-	-	-	-
Tumbang Titi	-	-	9	8	9	8
Pemahan	-	-	-	-	-	-
Sungai Melayu Rayak	-	-	21	18	21	18
Matan Hilir Selatan	21	22	35	39	56	61
Benua Kayong	-	-	28	30	28	30
Matan Hilir Utara	-	-	9	9	9	9
Delta Pawan	43	43	59	72	102	115
Muara Pawan	-	-	14	24	14	24
Nanga Tayap	-	-	-	-	-	-
Sandai	-	-	-	-	-	-
Hulu Sungai	-	-	-	-	-	-
Sungai Laur	-	-	-	-	-	-
Simpang Hulu	-	-	-	-	-	-
Simpang Dua	-	-	-	-	-	-
<b>Ketapang</b>	<b>64</b>	<b>65</b>	<b>191</b>	<b>224</b>	<b>255</b>	<b>289</b>

Lanjutan Tabel/*Continued Table* 4.1.4

Kecamatan Subdistrict	Murid/Pupils					
	Negeri/Public		Swasta/Private		Jumlah/Total	
	2021/2022 <sup>1</sup>	2022/2023	2021/2022 <sup>1</sup>	2022/2023	2021/2022 <sup>1</sup>	2022/2023
(1)	(14)	(15)	(16)	(17)	(18)	(19)
Kendawangan	-	-	146	162	146	162
Manis Mata	-	-	-	19	-	19
Marau	-	-	-	-	-	-
Singkup	-	-	-	-	-	-
Air Upas	-	-	-	-	-	-
Jelai Hulu	-	-	-	-	-	-
Tumbang Titi	-	-	115	127	115	127
Pemahan	-	-	-	-	-	-
Sungai Melayu Rayak	-	-	128	133	128	133
Matan Hilir Selatan	192	198	607	652	799	850
Benua Kayong	-	-	316	316	316	316
Matan Hilir Utara	-	-	101	114	101	114
Delta Pawan	780	753	881	923	1 661	1 676
Muara Pawan	-	-	128	148	128	148
Nanga Tayap	-	-	-	-	-	-
Sandai	-	-	-	-	-	-
Hulu Sungai	-	-	-	-	-	-
Sungai Laur	-	-	-	-	-	-
Simpang Hulu	-	-	-	-	-	-
Simpang Dua	-	-	-	-	-	-
<b>Ketapang</b>	<b>972</b>	<b>951</b>	<b>2 422</b>	<b>2 594</b>	<b>3 394</b>	<b>3 545</b>

Catatan/Note: <sup>1</sup> Angka revisi

Sumber/Source: Kementerian Agama, EMIS, Data Semester Ganjil/ Ministry of Religious Affairs, EMIS, Odd Semester Data



**Tabel**  
**Table 4.1.5**

**Jumlah Sekolah, Guru, dan Murid Sekolah Menengah Pertama (SMP) di Bawah Kementerian Pendidikan dan Kebudayaan Menurut Kecamatan di Kabupaten Ketapang, 2022/2022 dan 2022/2023**  
**Number of Schools, Teachers, and Pupils in Lower Secondary Schools Under The Ministry of Education and Culture by Subdistrict in Ketapang Regency, 2022/2022 and 2022/2023**

Kecamatan Subdistrict	Sekolah Schools					
	Negeri Public		Swasta Private		Jumlah Total	
	2021/2022	2022/2023	2021/2022	2022/2023	2021/2022	2022/2023
(1)	(2)	(3)	(4)	(5)	(6)	(7)
Kendawangan	10	10	3	3	13	13
Manis Mata	9	9	3	3	12	12
Marau	4	4	2	2	6	6
Singkup	4	4	-	-	4	4
Air Upas	3	3	1	1	4	4
Jelai Hulu	4	4	1	1	5	5
Tumbang Titi	6	6	2	2	8	8
Pemahan	2	2	-	-	2	2
Sungai Melayu Rayak	3	4	3	3	6	7
Matan Hilir Selatan	6	6	1	1	7	7
Benua Kayong	4	4	6	8	10	12
Matan Hilir Utara	4	4	-	-	4	4
Delta Pawan	5	5	8	8	13	13
Muara Pawan	4	4	2	2	6	6
Nanga Tayap	12	12	2	2	14	14
Sandai	5	6	3	3	8	9
Hulu Sungai	5	6	-	-	5	6
Sungai Laur	7	7	-	-	7	7
Simpang Hulu	10	10	2	2	12	12
Simpang Dua	3	3	1	1	4	4
<b>Ketapang</b>	<b>110</b>	<b>113</b>	<b>40</b>	<b>42</b>	<b>150</b>	<b>155</b>

Lanjutan Tabel/*Continued Table 4.1.5*

Kecamatan Subdistrict	Guru/Teachers					
	Negeri/Public		Swasta/Private		Jumlah/Total	
	2021/2022	2022/2023	2021/2022	2022/2023	2021/2022	2022/2023
(1)	(8)	(9)	(10)	(11)	(12)	(13)
Kendawangan	115	128	27	28	142	156
Manis Mata	86	85	41	39	127	124
Marau	53	52	12	12	65	64
Singkup	49	47	-	-	49	47
Air Upas	42	40	14	12	56	52
Jelai Hulu	57	53	17	18	74	71
Tumbang Titi	80	82	19	18	99	100
Pemahan	25	28	-	-	25	28
Sungai Melayu Rayak	47	48	18	20	65	68
Matan Hilir Selatan	124	123	10	8	134	131
Benua Kayong	137	116	52	79	189	195
Matan Hilir Utara	79	73	-	-	79	73
Delta Pawan	232	224	90	85	322	309
Muara Pawan	60	56	22	22	82	78
Nanga Tayap	121	123	15	15	136	138
Sandai	89	79	25	25	114	104
Hulu Sungai	35	39	-	-	35	39
Sungai Laur	82	79	-	-	82	79
Simpang Hulu	119	114	13	11	132	125
Simpang Dua	42	33	12	10	54	43
<b>Ketapang</b>	<b>1 674</b>	<b>1 622</b>	<b>387</b>	<b>402</b>	<b>2 061</b>	<b>2 024</b>

Lanjutan Tabel/Continued Table 4.1.5

Kecamatan Subdistrict	Murid/Pupils					
	Negeri/Public		Swasta/Private		Jumlah/Total	
	2021/2022	2022/2023	2021/2022	2022/2023	2021/2022	2022/2023
(1)	(14)	(15)	(16)	(17)	(18)	(19)
Kendawangan	1 188	1 241	415	463	1 603	1 704
Manis Mata	807	787	607	571	1 414	1 358
Marau	594	578	217	230	811	808
Singkup	384	367	-	-	384	367
Air Upas	460	458	182	177	642	635
Jelai Hulu	647	638	358	349	1 005	987
Tumbang Titi	655	653	358	370	1 013	1 023
Pemahan	161	160	-	-	161	160
Sungai Melayu Rayak	386	358	88	184	474	542
Matan Hilir Selatan	852	856	72	76	924	932
Benua Kayong	1 364	1 316	1 139	1 250	2 503	2 566
Matan Hilir Utara	741	739	-	-	741	739
Delta Pawan	2 921	2 915	1 031	974	3 952	3 889
Muara Pawan	325	324	382	365	707	689
Nanga Tayap	1 161	1 132	172	215	1 333	1 347
Sandai	1 136	1 160	541	454	1 677	1 614
Hulu Sungai	427	411	-	-	427	411
Sungai Laur	704	669	-	-	704	669
Simpang Hulu	1 436	1 367	132	103	1 568	1 470
Simpang Dua	324	312	168	167	492	479
<b>Ketapang</b>	<b>16 673</b>	<b>16 441</b>	<b>5 862</b>	<b>5 948</b>	<b>22 535</b>	<b>22 389</b>

Catatan/Note: <sup>1</sup> Jumlah guru termasuk kepala sekolah dan guru/The total of teachers including headmaster and teacher  
 Sumber/Source: Kementerian Pendidikan, Kebudayaan, Riset, dan Teknologi/Ministry of Education, Culture, Research, and Technology, Odd Semester Report Data

**Tabel**  
**Table** 4.1.6**Jumlah Sekolah, Guru, dan Murid Madrasah Tsanawiyah (MTs) di Bawah Kementerian Agama Menurut Kecamatan di Kabupaten Ketapang, 2022/2022 dan 2022/2023**  
**Number of Schools, Teachers, and Pupils in Madrasah Tsanawiyah (MTs) Under The Ministry of Religious Affairs by Subdistrict in Ketapang Regency , 2022/2022 and 2022/2023**

Kecamatan Subdistrict	Sekolah/Schools					
	Negeri/Public		Swasta/Private		Jumlah/Total	
	2021/2022'	2022/2023	2021/2022'	2022/2023	2021/2022'	2022/2023
(1)	(2)	(3)	(4)	(5)	(6)	(7)
Kendawangan	-	-	4	4	4	4
Manis Mata	-	-	1	2	1	2
Marau	-	-	-	-	-	-
Singkup	-	-	-	-	-	-
Air Upas	-	-	-	-	-	-
Jelai Hulu	-	-	-	-	-	-
Tumbang Titi	-	-	-	-	-	-
Pemahan	-	-	1	1	1	1
Sungai Melayu Rayak	-	-	2	2	2	2
Matan Hilir Selatan	1	1	2	2	3	3
Benua Kayong	-	-	1	1	1	1
Matan Hilir Utara	-	-	-	-	-	-
Delta Pawan	1	1	3	3	4	4
Muara Pawan	-	-	1	1	1	1
Nanga Tayap	-	-	-	-	-	-
Sandai	-	-	1	1	1	1
Hulu Sungai	-	-	-	-	-	-
Sungai Laur	-	-	1	1	1	1
Simpang Hulu	-	-	-	-	-	-
Simpang Dua	-	-	-	-	-	-
<b>Ketapang</b>	<b>2</b>	<b>2</b>	<b>17</b>	<b>18</b>	<b>19</b>	<b>20</b>

Lanjutan Tabel/Continued Table 4.1.6

Kecamatan Subdistrict	Guru/Teachers					
	Negeri/Public		Swasta/Private		Jumlah/Total	
	2021/2022'	2022/2023	2021/2022'	2022/2023	2021/2022'	2022/2023
(1)	(8)	(9)	(10)	(11)	(12)	(13)
Kendawangan	-	-	44	55	44	55
Manis Mata	-	-	9	20	9	20
Marau	-	-	-	-	-	-
Singkup	-	-	-	-	-	-
Air Upas	-	-	-	-	-	-
Jelai Hulu	-	-	-	-	-	-
Tumbang Titi	-	-	-	-	-	-
Pemahan	-	-	10	8	10	8
Sungai Melayu Rayak	-	-	20	16	20	16
Matan Hilir Selatan	26	30	22	25	48	55
Benua Kayong	-	-	23	27	23	27
Matan Hilir Utara	-	-	-	-	-	-
Delta Pawan	47	54	27	39	74	93
Muara Pawan	-	-	6	6	6	6
Nanga Tayap	-	-	-	-	-	-
Sandai	-	-	9	12	9	12
Hulu Sungai	-	-	-	-	-	-
Sungai Laur	-	-	9	7	9	7
-Simpang Hulu	-	-	-	-	-	-
Simpang Dua	-	-	-	-	-	-
<b>Ketapang</b>	<b>73</b>	<b>84</b>	<b>179</b>	<b>215</b>	<b>252</b>	<b>299</b>

Lanjutan Tabel/*Continued Table 4.1.6*

Kecamatan Subdistrict	Murid/Pupils					
	Negeri/Public		Swasta/Private		Jumlah/Total	
	2021/2022 <sup>1</sup>	2022/2023	2021/2022 <sup>1</sup>	2022/2023	2021/2022 <sup>1</sup>	2022/2023
(1)	(14)	(15)	(16)	(17)	(18)	(19)
Kendawangan	-	-	387	472	387	472
Manis Mata	-	-	42	60	42	60
Marau	-	-	-	-	-	-
Singkup	-	-	-	-	-	-
Air Upas	-	-	-	-	-	-
Jelai Hulu	-	-	-	-	-	-
Tumbang Titi	-	-	-	-	-	-
Pemahan	-	-	61	75	61	75
Sungai Melayu Rayak	-	-	149	148	149	148
Matan Hilir Selatan	374	371	494	528	868	899
Benua Kayong	-	-	644	584	644	584
Matan Hilir Utara	-	-	-	-	-	-
Delta Pawan	719	781	483	544	1 202	1 325
Muara Pawan	-	-	201	164	201	164
Nanga Tayap	-	-	-	-	-	-
Sandai	-	-	127	145	127	145
Hulu Sungai	-	-	-	-	-	-
Sungai Laur	-	-	64	69	64	69
Simpang Hulu	-	-	-	-	-	-
Simpang Dua	-	-	-	-	-	-
<b>Ketapang</b>	<b>1 093</b>	<b>1 152</b>	<b>2 652</b>	<b>2 789</b>	<b>3 745</b>	<b>3 941</b>

Catatan/Note: <sup>1</sup> Angka revisi

Sumber/Source: Kementerian Agama Kabupaten Ketapang, Data Semester Ganjil/Ministry of Religious Affairs of Ketapang Regency, Odd Semester Data

**Tabel**  
**Table 4.1.7**

**Jumlah Sekolah, Guru, dan Murid Sekolah Menengah Atas (SMA) di Bawah Kementerian Pendidikan dan Kebudayaan Menurut Kecamatan di Kabupaten Ketapang, 2022/2022 dan 2022/2023**  
**Number of Schools, Teachers, and Pupils in Upper Secondary Schools Under The Ministry of Education and Culture by Subdistrict in Ketapang Regency, 2022/2022 and 2022/2023**

Kecamatan Subdistrict	Sekolah/Schools					
	Negeri/Public		Swasta/Private		Jumlah/Total	
	2021/2022	2022/2023	2021/2022	2022/2023	2021/2022	2022/2023
(1)	(2)	(3)	(4)	(5)	(6)	(7)
Kendawangan	2	2	-	-	2	2
Manis Mata	1	1	-	-	1	1
Marau	1	1	-	-	1	1
Singkup	1	1	-	-	1	1
Air Upas	-	-	1	1	1	1
Jelai Hulu	1	1	-	-	1	1
Tumbang Titi	1	1	1	1	2	2
Pemahan	-	-	-	-	-	-
Sungai Melayu Rayak	1	1	-	-	1	1
Matan Hilir Selatan	1	1	-	-	1	1
Benua Kayong	2	2	4	4	6	6
Matan Hilir Utara	1	1	-	-	1	1
Delta Pawan	2	2	5	5	7	7
Muara Pawan	1	1	1	1	2	2
Nanga Tayap	3	3	-	-	3	3
Sandai	1	1	-	-	1	1
Hulu Sungai	1	1	-	-	1	1
Sungai Laur	1	1	-	-	1	1
Simpang Hulu	2	2	-	-	2	2
Simpang Dua	1	1	-	-	1	1
<b>Ketapang</b>	<b>24</b>	<b>24</b>	<b>12</b>	<b>12</b>	<b>36</b>	<b>36</b>

Lanjutan Tabel/*Continued Table 4.1.7*

Kecamatan Subdistrict	Guru/Teachers					
	Negeri/Public		Swasta/Private		Jumlah/Total	
	2021/2022	2022/2023	2021/2022	2022/2023	2021/2022	2022/2023
(1)	(8)	(9)	(10)	(11)	(12)	(13)
Kendawangan	37	33	-	33	37	33
Manis Mata	13	15	-	15	13	15
Marau	18	16	-	16	18	16
Singkup	12	13	-	13	12	13
Air Upas	-	-	9	-	9	9
Jelai Hulu	16	17	-	17	16	17
Tumbang Titi	21	25	4	25	25	27
Pemahan	-	-	-	-	-	-
Sungai Melayu Rayak	18	16	-	16	18	16
Matan Hilir Selatan	29	28	-	28	29	28
Benua Kayong	75	77	40	77	115	118
Matan Hilir Utara	21	23	-	23	21	23
Delta Pawan	89	98	62	98	151	160
Muara Pawan	9	10	5	10	14	15
Nanga Tayap	28	36	-	36	28	36
Sandai	28	27	-	27	28	27
Hulu Sungai	10	12	-	12	10	12
Sungai Laur	21	22	-	22	21	22
Simpang Hulu	25	30	-	30	25	30
Simpang Dua	16	17	-	17	16	17
<b>Ketapang</b>	<b>486</b>	<b>515</b>	<b>120</b>	<b>515</b>	<b>606</b>	<b>634</b>



Lanjutan Tabel/Continued Table 4.1.7

Kecamatan Subdistrict	Murid/Pupils					
	Negeri/Public		Swasta/Private		Jumlah/Total	
	2021/2022	2022/2023	2021/2022	2022/2023	2021/2022	2022/2023
(1)	(14)	(15)	(16)	(17)	(18)	(19)
Kendawangan	483	484	-	-	483	484
Manis Mata	383	366	-	-	383	366
Marau	275	209	-	-	275	209
Singkup	161	167	-	-	161	167
Air Upas	-	-	92	89	92	89
Jelai Hulu	295	312	-	-	295	312
Tumbang Titi	512	495	46	39	558	534
Pemahan	-	-	-	-	-	-
Sungai Melayu Rayak	233	243	-	-	233	243
Matan Hilir Selatan	380	376	-	-	380	376
Benua Kayong	1 025	1 002	662	736	1 687	1 738
Matan Hilir Utara	306	305	-	-	306	305
Delta Pawan	1 743	1 771	1 098	1 100	2 841	2 871
Muara Pawan	48	55	104	83	152	138
Nanga Tayap	591	539	-	-	591	539
Sandai	715	666	-	-	715	666
Hulu Sungai	177	152	-	-	177	152
Sungai Laur	356	332	-	-	356	332
Simpang Hulu	682	672	-	-	682	672
Simpang Dua	335	326	-	-	335	326
<b>Ketapang</b>	<b>8 700</b>	<b>8 472</b>	<b>2 002</b>	<b>2 047</b>	<b>10 702</b>	<b>10 519</b>

Catatan/Note: <sup>1</sup> Jumlah guru termasuk kepala sekolah dan guru/The total of teachers including headmaster and teacher  
 Sumber/Source: Kementerian Pendidikan, Kebudayaan, Riset, dan Teknologi, data semester ganjil/Ministry of Education, Culture, Research, and Technology, Odd Semester Report Data

**Tabel**  
**Table** 4.1.8

**Jumlah Sekolah, Guru, dan Murid Sekolah Menengah Kejuruan (SMK) di Bawah Kementerian Pendidikan dan Kebudayaan Menurut Kecamatan di Kabupaten Ketapang, 2022/2022 dan 2022/2023**

***Number of Schools, Teachers, and Pupils in Vocational High Schools Under The Ministry of Education and Culture by Subdistrict in Ketapang Regency, 2022/2022 and 2022/2023***

Kecamatan Subdistrict	Sekolah/Schools					
	Negeri/Public		Swasta/Private		Jumlah/Total	
	2021/2022	2022/2023	2021/2022	2022/2023	2021/2022	2022/2023
(1)	(2)	(3)	(4)	(5)	(6)	(7)
Kendawangan	1	1	-	-	1	1
Manis Mata	1	1	1	1	2	2
Marau	1	1	-	-	1	1
Singkup	-	-	1	1	1	1
Air Upas	1	1	-	-	1	1
Jelai Hulu	1	1	-	-	1	1
Tumbang Titi	1	1	-	-	1	1
Pemahan	1	1	-	-	1	1
Sungai Melayu Rayak	1	1	-	-	1	1
Matan Hilir Selatan	1	1	-	-	1	1
Benua Kayong	1	1	2	2	3	3
Matan Hilir Utara	-	-	-	-	-	-
Delta Pawan	1	1	3	3	4	4
Muara Pawan	1	1	-	-	1	1
Nanga Tayap	1	1	-	-	1	1
Sandai	1	1	-	-	1	1
Hulu Sungai	-	-	-	-	-	-
Sungai Laur	-	-	-	-	-	-
Simpang Hulu	1	1	-	-	1	1
Simpang Dua	-	-	-	-	-	-
<b>Ketapang</b>	<b>15</b>	<b>15</b>	<b>7</b>	<b>7</b>	<b>22</b>	<b>22</b>

Lanjutan Tabel/*Continued Table 4.1.8*

Kecamatan Subdistrict	Guru/Teachers					
	Negeri/Public		Swasta/Private		Jumlah/Total	
	2021/2022	2022/2023	2021/2022	2022/2023	2021/2022	2022/2023
(1)	(8)	(9)	(10)	(11)	(12)	(13)
Kendawangan	27	33	-	-	27	33
Manis Mata	9	8	12	7	21	15
Marau	16	18	-	-	16	18
Singkup	-	-	11	10	11	10
Air Upas	17	19	-	-	17	19
Jelai Hulu	9	10	-	-	9	10
Tumbang Titi	15	15	-	-	15	15
Pemahan	14	14	-	-	14	14
Sungai Melayu Rayak	11	14	-	-	11	14
Matan Hilir Selatan	25	29	-	-	25	29
Benua Kayong	75	89	24	20	99	109
Matan Hilir Utara	-	-	-	-	-	-
Delta Pawan	66	63	21	24	87	87
Muara Pawan	32	33	-	-	32	33
Nanga Tayap	21	22	-	-	21	22
Sandai	31	41	-	-	31	41
Hulu Sungai	-	-	-	-	-	-
Sungai Laur	-	-	-	-	-	-
Simpang Hulu	24	19	-	-	24	19
Simpang Dua	-	-	-	-	-	-
<b>Ketapang</b>	<b>392</b>	<b>427</b>	<b>68</b>	<b>61</b>	<b>460</b>	<b>488</b>

Lanjutan Tabel/*Continued Table 4.1.8*

Kecamatan Subdistrict	Murid/Pupils					
	Negeri/Public		Swasta/Private		Jumlah/Total	
	2021/2022	2022/2023	2021/2022	2022/2023	2021/2022	2022/2023
(1)	(14)	(15)	(16)	(17)	(18)	(19)
Kendawangan	677	715	-	-	677	715
Manis Mata	97	86	174	155	271	241
Marau	396	372	-	-	396	372
Singkup	-	-	147	142	147	142
Air Upas	331	326	-	-	331	326
Jelai Hulu	129	110	-	-	129	110
Tumbang Titi	341	337	-	-	341	337
Pemahan	141	116	-	-	141	116
Sungai Melayu Rayak	240	245	-	-	240	245
Matan Hilir Selatan	278	256	-	-	278	256
Benua Kayong	1 816	1 779	267	241	2 083	2 020
Matan Hilir Utara	-	-	-	-	-	-
Delta Pawan	1 142	1 025	322	235	1 464	1 260
Muara Pawan	317	297	-	-	317	297
Nanga Tayap	305	219	-	-	305	219
Sandai	892	828	-	-	892	828
Hulu Sungai	-	-	-	-	-	-
Sungai Laur	-	-	-	-	-	-
Simpang Hulu	426	372	-	-	426	372
Simpang Dua	-	-	-	-	-	-
<b>Ketapang</b>	<b>7 528</b>	<b>7 083</b>	<b>910</b>	<b>773</b>	<b>8 438</b>	<b>7 856</b>

Catatan/Note: 1 Guru yang mengajar di 2 sekolah atau lebih dihitung di masing-masing sekolah. Jumlah guru termasuk kepala sekolah dan guru/*The teacher who taught in two schools or more counted in every school. The total of teachers including headmaster and teacher*

Sumber/Source: Kementerian Pendidikan, Kebudayaan, Riset, dan Teknologi, data semester ganjil/*Ministry of Education, Culture, Research, and Technology, Odd Semester Report Data*

**Tabel**  
**Table 4.1.9**

**Jumlah Sekolah, Guru, dan Murid Madrasah Aliyah (MA) di Bawah Kementerian Agama Menurut Kecamatan di Kabupaten Ketapang, 2022/2022 dan 2022/2023**  
**Number of Schools, Teachers, and Pupils in Madrasah Aliyah (MA) Under the Ministry of Religious Affairs by Subdistrict in Ketapang Regency, 2022/2022 and 2022/2023**

Kecamatan Subdistrict	Sekolah/Schools					
	Negeri/Public		Swasta/Private		Jumlah/Total	
	2021/2022 <sup>1</sup>	2022/2023	2021/2022 <sup>1</sup>	2022/2023	2021/2022 <sup>1</sup>	2022/2023
(1)	(2)	(3)	(4)	(5)	(6)	(7)
Kendawangan	-	-	2	2	2	2
Manis Mata	-	-	-	-	-	-
Marau	-	-	-	-	-	-
Singkup	-	-	-	-	-	-
Air Upas	-	-	1	1	1	1
Jelai Hulu	-	-	-	-	-	-
Tumbang Titi	-	-	-	-	-	-
Pemahan	-	-	-	-	-	-
Sungai Melayu Rayak	-	-	1	1	1	1
Matan Hilir Selatan	1	1	2	2	3	3
Benua Kayong	-	-	1	1	1	1
Matan Hilir Utara	-	-	-	-	-	-
Delta Pawan	1	1	3	3	4	4
Muara Pawan	-	-	1	1	1	1
Nanga Tayap	-	-	-	-	-	-
Sandai	-	-	1	1	1	1
Hulu Sungai	-	-	-	-	-	-
Sungai Laur	-	-	-	-	-	-
Simpang Hulu	-	-	-	-	-	-
Simpang Dua	-	-	-	-	-	-
<b>Ketapang</b>	<b>2</b>	<b>2</b>	<b>12</b>	<b>12</b>	<b>14</b>	<b>14</b>

Lanjutan Tabel/*Continued Table* 4.1.9

Kecamatan Subdistrict	Guru/Teachers					
	Negeri/Public		Swasta/Private		Jumlah/Total	
	2021/2022 <sup>1</sup>	2022/2023	2021/2022 <sup>1</sup>	2022/2023	2021/2022 <sup>1</sup>	2022/2023
(1)	(8)	(9)	(10)	(11)	(12)	(13)
Kendawangan	-	-	16	29	16	29
Manis Mata	-	-	-	-	-	-
Marau	-	-	-	-	-	-
Singkup	-	-	-	-	-	-
Air Upas	-	-	10	15	10	15
Jelai Hulu	-	-	-	-	-	-
Tumbang Titi	-	-	-	-	-	-
Pemahan	-	-	-	-	-	-
Sungai Melayu Rayak	-	-	7	8	7	8
Matan Hilir Selatan	35	35	22	25	57	60
Benua Kayong	-	-	15	14	15	14
Matan Hilir Utara	-	-	-	-	-	-
Delta Pawan	68	69	31	45	99	114
Muara Pawan	-	-	9	11	9	11
Nanga Tayap	-	-	-	-	-	-
Sandai	-	-	2	2	2	2
Hulu Sungai	-	-	-	-	-	-
Sungai Laur	-	-	-	-	-	-
Simpang Hulu	-	-	-	-	-	-
Simpang Dua	-	-	-	-	-	-
<b>Ketapang</b>	<b>103</b>	<b>104</b>	<b>112</b>	<b>149</b>	<b>215</b>	<b>253</b>

Lanjutan Tabel/Continued Table 4.1.9

Kecamatan Subdistrict	Murid/Pupils					
	Negeri/Public		Swasta/Private		Jumlah/Total	
	2021/2022 <sup>†</sup>	2022/2023	2021/2022 <sup>†</sup>	2022/2023	2021/2022 <sup>†</sup>	2022/2023
(1)	(14)	(15)	(16)	(17)	(18)	(19)
Kendawangan	-	-	101	101	101	101
Manis Mata	-	-	-	-	-	-
Marau	-	-	-	-	-	-
Singkup	-	-	-	-	-	-
Air Upas	-	-	57	67	57	67
Jelai Hulu	-	-	-	-	-	-
Tumbang Titi	-	-	-	-	-	-
Pemahan	-	-	-	-	-	-
Sungai Melayu Rayak	-	-	19	13	19	13
Matan Hilir Selatan	321	318	109	136	430	454
Benua Kayong	-	-	42	24	42	24
Matan Hilir Utara	-	-	-	-	-	-
Delta Pawan	766	927	287	341	1 053	1 268
Muara Pawan	-	-	30	15	30	15
Nanga Tayap	-	-	-	-	-	-
Sandai	-	-	6	14	6	14
Hulu Sungai	-	-	-	-	-	-
Sungai Laur	-	-	-	-	-	-
Simpang Hulu	-	-	-	-	-	-
Simpang Dua	-	-	-	-	-	-
<b>Ketapang</b>	<b>1 087</b>	<b>1 245</b>	<b>651</b>	<b>711</b>	<b>1 738</b>	<b>1 956</b>

Catatan/Notes: <sup>†</sup> Angka revisi

Sumber/Source: Kementerian Agama, Data Semester Ganjil/Ministry of Religious Affairs, Odd Semester Data

**Tabel**  
**Table** 4.1.10

**Jumlah Desa<sup>1</sup>/Kelurahan yang Memiliki Fasilitas Sekolah Menurut Kecamatan dan Tingkat Pendidikan di Kabupaten Ketapang, 2019-2021**  
**Number of Villages<sup>1</sup> Having Educational Facilities by Subdistrict and Educational Level in Ketapang Regency, 2019-2021**

Kecamatan Subdistrict	SD Primary School		
	2019	2020	2021
(1)	(2)	(3)	(4)
Kendawangan	19	19	19
Manis Mata	22	22	22
Marau	10	10	10
Singkup	8	8	8
Air Upas	9	9	9
Jelai Hulu	22	22	22
Tumbang Titi	25	25	25
Pemahan	7	7	6
Sungai Melayu Rayak	11	11	11
Matan Hilir Selatan	11	11	11
Benua Kayong`	11	11	11
Matan Hilir Utara	5	5	5
Delta Pawan	9	9	9
Muara Pawan	8	8	8
Nanga Tayap	19	19	18
Sandai	13	13	13
Hulu Sungai	12	12	12
Sungai Laur	19	19	19
Simpang Hulu	15	15	15
Simpang Dua	6	6	6
<b>Ketapang</b>	<b>261</b>	<b>261</b>	<b>259</b>



Lanjutan Tabel/Continued Table 4.1.10

Kecamatan Subdistrict	SMP Junior High School		
	2019	2020	2021
(1)	(5)	(6)	(7)
Kendawangan	10	10	9
Manis Mata	9	10	11
Marau	6	6	5
Singkup	5	4	4
Air Upas	4	4	4
Jelai Hulu	5	5	5
Tumbang Titi	9	9	7
Pemahan	3	3	2
Sungai Melayu Rayak	6	6	6
Matan Hilir Selatan	9	9	9
Benua Kayong	7	9	9
Matan Hilir Utara	4	4	4
Delta Pawan	9	9	9
Muara Pawan	6	6	6
Nanga Tayap	12	12	12
Sandai	7	8	7
Hulu Sungai	6	5	5
Sungai Laur	9	8	7
Simpang Hulu	8	7	10
Simpang Dua	4	4	4
<b>Ketapang</b>	<b>138</b>	<b>138</b>	<b>135</b>

Lanjutan Tabel/*Continued Table* 4.1.10

Kecamatan Subdistrict	SMA Senior High School		
	2019	2020	2021
(1)	(8)	(9)	(10)
Kendawangan	3	3	4
Manis Mata	2	2	1
Marau	1	1	1
Singkup	1	1	1
Air Upas	2	2	2
Jelai Hulu	1	1	1
Tumbang Titi	1	1	1
Pemahan	-	-	1
Sungai Melayu Rayak	2	2	2
Matan Hilir Selatan	2	2	3
Benua Kayong	4	5	5
Matan Hilir Utara	1	1	1
Delta Pawan	6	5	5
Muara Pawan	2	3	3
Nanga Tayap	2	2	3
Sandai	1	2	2
Hulu Sungai	1	1	1
Sungai Laur	2	1	1
Simpang Hulu	3	2	2
Simpang Dua	1	1	1
<b>Ketapang</b>	<b>38</b>	<b>38</b>	<b>41</b>

Lanjutan Tabel/*Continued Table 4.1.10*

Kecamatan Subdistrict	SMK Vocational School		
	2019	2020	2021
(1)	(11)	(12)	(13)
Kendawangan	1	1	1
Manis Mata	4	3	2
Marau	1	1	1
Singkup	1	1	1
Air Upas	1	1	1
Jelai Hulu	1	1	1
Tumbang Titi	2	1	1
Pemahan	1	1	-
Sungai Melayu Rayak	1	1	1
Matan Hilir Selatan	1	1	1
Benua Kayong	3	3	3
Matan Hilir Utara	-	-	-
Delta Pawan	3	3	3
Muara Pawan	1	1	1
Nanga Tayap	1	1	1
Sandai	2	1	1
Hulu Sungai	-	-	-
Sungai Laur	1	-	-
Simpang Hulu	1	1	1
Simpang Dua	-	-	-
<b>Ketapang</b>	<b>26</b>	<b>22</b>	<b>20</b>

Lanjutan Tabel/*Continued Table* 4.1.10

Kecamatan <i>Subdistrict</i>	Perguruan Tinggi <i>University</i>		
	2019	2020	2021
(1)	(14)	(15)	(16)
Kendawangan	-	-	-
Manis Mata	-	-	-
Marau	-	-	-
Singkup	-	-	-
Air Upas	-	-	-
Jelai Hulu	-	-	-
Tumbang Titi	-	-	-
Pemahan	-	-	-
Sungai Melayu Rayak	-	-	-
Matan Hilir Selatan	-	-	-
Benua Kayong	-	-	-
Matan Hilir Utara	-	-	-
Delta Pawan	2	2	2
Muara Pawan	1	1	1
Nanga Tayap	-	-	-
Sandai	-	-	-
Hulu Sungai	-	-	-
Sungai Laur	-	-	-
Simpang Hulu	-	-	-
Simpang Dua	-	-	-
<b>Ketapang</b>	<b>3</b>	<b>3</b>	<b>3</b>

Catatan/*Note*: <sup>1</sup> Desa pada tabel ini termasuk Unit Permukiman Transmigrasi (UPT) yang masih dibina oleh kementerian terkait dan nagari di Provinsi Sumatera Barat/*Villages in this table include Transmigration Settlement Unit which is still fostered by the relevant ministries and the nagari in the Province of Sumatera Barat*

Sumber/*Source*: BPS, Pendataan Potensi Desa (Podes)/ *BPS-Statistics Indonesia, Village Potential Data Collection*

**Tabel**  
**Table** 4.1.11

**Angka Partisipasi Murni (APM) dan Angka Partisipasi Kasar (APK) Menurut Jenjang Pendidikan di Kabupaten Ketapang, 2021 dan 2022**  
**Net Participation Rates and Gross Participation Rates by Educational Level in Ketapang Regency, 2021 and 2022**

Jenjang Pendidikan Educational Level	Angka Partisipasi Murni (APM) Net Participation Rates		Angka Partisipasi Kasar (APK) Gross Participation Rates	
	2021	2022	2021	2022
(1)	(2)	(3)	(4)	(5)
SD/MI/Sederajat Primary School	96,94	97,18	107,21	106,87
SMP/MTs/ Sederajat Lower Secondary School	71,30	71,60	90,55	92,44
SMA/SMK/MA/Sederajat Upper Secondary School	46,73	46,77	67,12	67,48

Catatan/Note: ...

Sumber/Source: BPS, Survei Sosial Ekonomi Nasional (Susenas)/BPS-Statistics Indonesia, National Socioeconomic Survey

**Tabel**  
**Table** 4.1.12**Persentase Penduduk Berumur 15 Tahun ke Atas yang Melek Huruf Menurut Kelompok Umur di Kabupaten Ketapang, 2021 dan 2022**  
**Percentage of Literate People Aged 15 Years and Over by Age Group in Ketapang Regency, 2021 and 2022**

<b>Kelompok Umur</b> <b>Age Group</b>	<b>2021</b>	<b>2022</b>
(1)	(2)	(3)
15-19	100,00	100,00
20-24	99,61	100,00
25-29	100,00	100,00
30-34	99,01	97,67
35-39	100,00	97,45
40-44	97,78	95,47
45-49	97,50	95,47
50+	76,18	86,84
<b>Jumlah/Total</b>	<b>94,08</b>	<b>95,52</b>
<b>15-24</b>	<b>99,82</b>	<b>100,00</b>
<b>15-44</b>	<b>99,41</b>	<b>98,56</b>
<b>15+</b>	<b>94,08</b>	<b>95,52</b>
<b>45+</b>	<b>82,30</b>	<b>89,17</b>

Catatan/Note: ...

Sumber/Source: BPS, Survei Sosial Ekonomi Nasional (Susenas)/BPS-Statistics Indonesia, National Socioeconomic Survey

**Tabel**  
**Table** 4.1.13**Banyaknya Kelas dan Ruang Kelas Taman Kanak-Kanak (TK) Menurut Kecamatan di Kabupaten Ketapang, 2022**  
**Number of Kindergarten Class and Classroom by Subdistrict in Ketapang Regency, 2022**

Kecamatan Subdistrict	Negeri Public		Swasta Private		Jumlah Total	
	Kelas Class	Ruang Kelas Classroom	Kelas Class	Ruang Kelas Classroom	Kelas Class	Ruang Kelas Classroom
(1)	(2)	(3)	(4)	(5)	(6)	(7)
Kendawangan	3	3	59	38	62	41
Manis Mata	2	2	25	23	27	25
Marau	2	2	11	10	13	12
Singkup	2	2	12	12	14	14
Air Upas	-	-	15	12	15	12
Jelai Hulu	2	2	6	6	8	8
Tumbang Titi	3	3	9	8	12	11
Pemahan	2	2	4	4	6	6
Sungai Melayu Rayak	2	2	14	16	18	18
Matan Hilir Selatan	6	8	17	15	23	23
Benua Kayong	3	3	21	20	24	23
Matan Hilir Utara	4	4	4	3	8	7
Delta Pawan	22	13	47	45	69	58
Muara Pawan	-	-	17	14	17	14
Nanga Tayap	6	6	14	12	20	18
Sandai	3	3	16	14	19	17
Hulu Sungai	-	-	-	-	-	-
Sungai Laur	2	2	7	5	9	7
Simpang Hulu	2	3	2	2	4	5
Simpang Dua	2	2	4	3	6	5
<b>Ketapang</b>	<b>68</b>	<b>62</b>	<b>304</b>	<b>262</b>	<b>374</b>	<b>324</b>

Catatan/Note:

Sumber/Source: Dinas Pendidikan Kabupaten Ketapang/Education Office of Ketapang Regency

**Tabel** 4.1.14  
**Table**

**Banyaknya Kelas dan Ruang Kelas Raudatul Athfal (RA) Menurut Kecamatan di Kabupaten Ketapang, 2022<sup>1</sup>**  
**Number of Raudatul Athfal (RA) Class and Classroom by Subdistrict in Ketapang Regency, 2022<sup>1</sup>**

Kecamatan Subdistrict	Negeri Public		Swasta Private		Jumlah Total	
	Kelas Class	Ruang Kelas Classroom	Kelas Class	Ruang Kelas Classroom	Kelas Class	Ruang Kelas Classroom
(1)	(2)	(3)	(4)	(5)	(6)	(7)
Kendawangan	-	-	7	7	7	7
Manis Mata	-	-	-	-	-	-
Marau	-	-	-	-	-	-
Singkup	-	-	-	-	-	-
Air Upas	-	-	16	12	16	12
Jelai Hulu	-	-	-	-	-	-
Tumbang Titi	-	-	3	2	3	2
Pemahan	-	-	-	-	-	-
Sungai Melayu Rayak	-	-	2	2	2	2
Matan Hilir Selatan	-	-	4	4	4	4
Benua Kayong	-	-	2	1	2	1
Matan Hilir Utara	-	-	-	-	-	-
Delta Pawan	-	-	29	17	29	17
Muara Pawan	-	-	2	2	2	2
Nanga Tayap	-	-	-	-	-	-
Sandai	-	-	-	-	-	-
Hulu Sungai	-	-	-	-	-	-
Sungai Laur	-	-	-	-	-	-
Simpang Hulu	-	-	-	-	-	-
Simpang Dua	-	-	-	-	-	-
<b>Ketapang</b>	-	-	<b>65</b>	<b>47</b>	<b>65</b>	<b>47</b>

Catatan/Notes: <sup>1</sup> Data tahun 2021

Sumber/Source: Kementerian Agama Kabupaten Ketapang/Ministry of Religious Affairs of Ketapang Regency



**Tabel 4.1.15** Banyaknya Kelas dan Ruang Kelas Sekolah Dasar (SD) Menurut Kecamatan di Kabupaten Ketapang, 2022  
**Number of Primary School Class and Classroom by Subdistrict in Ketapang Regency, 2022**

Kecamatan Subdistrict	Negeri Public		Swasta Private		Jumlah Total	
	Kelas Class	Ruang Kelas Classroom	Kelas Class	Ruang Kelas Classroom	Kelas Class	Ruang Kelas Classroom
(1)	(2)	(3)	(4)	(5)	(6)	(7)
Kendawangan	317	246	82	84	399	330
Manis Mata	250	232	41	32	291	264
Marau	152	152	24	24	176	176
Singkup	66	63	-	-	66	63
Air Upas	126	134	21	28	147	162
Jelai Hulu	171	181	23	11	194	192
Tumbang Titi	218	223	18	18	236	241
Pemahan	48	54	-	-	48	54
Sungai Melayu Rayak	84	103	7	6	91	109
Matan Hilir Selatan	173	247	-	-	173	247
Benua Kayong	197	215	21	18	218	233
Matan Hilir Utara	97	95	-	-	97	95
Delta Pawan	273	281	80	96	353	377
Muara Pawan	86	91	-	-	86	91
Nanga Tayap	267	279	12	12	279	291
Sandai	172	179	22	20	194	199
Hulu Sungai	133	137	6	6	139	143
Sungai Laur	154	160	19	19	173	179
Simpang Hulu	240	208	13	12	253	220
Simpang Dua	77	83	6	6	83	89
<b>Ketapang</b>	<b>3 301</b>	<b>3 363</b>	<b>395</b>	<b>392</b>	<b>3 696</b>	<b>3 755</b>

Sumber/Source: Dinas Pendidikan Kabupaten Ketapang/Education Office of Ketapang Regency

**Tabel**  
**Table** 4.1.16

**Banyaknya Kelas dan Ruang Kelas Madrasah Ibtidaiyah (MI) Menurut Kecamatan di Kabupaten Ketapang, 2022<sup>1</sup>**  
**Number of Madrasah Ibtidaiyah (MI) Class and Classroom by Subdistrict in Ketapang Regency, 2022<sup>1</sup>**

Kecamatan Subdistrict	Negeri Public		Swasta Private		Jumlah Total	
	Kelas Class	Ruang Kelas Classroom	Kelas Class	Ruang Kelas Classroom	Kelas Class	Ruang Kelas Classroom
(1)	(2)	(3)	(4)	(5)	(6)	(7)
Kendawangan	-	-	15	13	15	13
Manis Mata	-	-	1	6	1	6
Marau	-	-	-	-	-	-
Singkup	-	-	-	-	-	-
Air Upas	-	-	-	-	-	-
Jelai Hulu	-	-	-	-	-	-
Tumbang Titi	-	-	6	6	6	6
Pemahan	-	-	-	-	-	-
Sungai Melayu Rayak	-	-	12	12	12	12
Matan Hilir Selatan	9	8	23	24	32	32
Benua Kayong	-	-	18	17	18	17
Matan Hilir Utara	-	-	10	7	10	7
Delta Pawan	24	24	42	34	66	58
Muara Pawan	-	-	6	6	6	6
Nanga Tayap	-	-	-	-	-	-
Sandai	-	-	-	-	-	-
Hulu Sungai	-	-	-	-	-	-
Sungai Laur	-	-	-	-	-	-
Simpang Hulu	-	-	-	-	-	-
Simpang Dua	-	-	-	-	-	-
<b>Ketapang</b>	<b>33</b>	<b>32</b>	<b>133</b>	<b>125</b>	<b>166</b>	<b>157</b>

Catatan/Notes: <sup>1</sup> Data tahun 2021

Sumber/Source: Kementerian Agama Kabupaten Ketapang/Ministry of Religious Affairs of Ketapang Regency

**Tabel**  
**Table** 4.1.17**Banyaknya Kelas dan Ruang Kelas Sekolah Menengah Pertama (SMP) Menurut Kecamatan di Kabupaten Ketapang, 2022<sup>1</sup>**  
**Number of Junior High School Class and Classroom by Subdistrict in Ketapang Regency, 2022<sup>1</sup>**

Kecamatan Subdistrict	Negeri Public		Swasta Private		Jumlah Total	
	Kelas Class	Ruang Kelas Classroom	Kelas Class	Ruang Kelas Classroom	Kelas Class	Ruang Kelas Classroom
(1)	(2)	(3)	(4)	(5)	(6)	(7)
Kendawangan	52	56	16	20	68	76
Manis Mata	38	48	22	31	60	79
Marau	24	22	9	9	33	31
Singkup	17	23	-	-	17	23
Air Upas	18	19	6	6	24	25
Jelai Hulu	25	34	9	9	34	43
Tumbang Titi	30	33	12	12	42	45
Pemahan	6	14	-	-	6	14
Sungai Melayu Rayak	30	33	12	12	42	45
Matan Hilir Selatan	35	37	3	4	38	41
Benua Kayong	45	51	43	47	88	98
Matan Hilir Utara	27	37	-	-	27	37
Delta Pawan	97	106	40	41	137	147
Muara Pawan	15	20	14	15	29	35
Nanga Tayap	52	58	8	8	60	66
Sandai	41	46	20	16	61	62
Hulu Sungai	19	22	-	-	19	22
Sungai Laur	31	36	-	-	31	36
Simpang Hulu	55	61	6	12	61	73
Simpang Dua	15	15	6	6	21	21
<b>Ketapang</b>	<b>662</b>	<b>760</b>	<b>224</b>	<b>245</b>	<b>886</b>	<b>1 004</b>

Catatan/Notes: <sup>1</sup> Data tahun 2021

Sumber/Source: Dinas Pendidikan Kabupaten Ketapang/Education Office of Ketapang Regency

**Tabel**  
**Table** 4.1.18

**Banyaknya Kelas dan Ruang Kelas Madrasah Tsanawiyah (MTs) Menurut Kecamatan di Kabupaten Ketapang, 2022<sup>1</sup>**  
**Number of Islamic Junior High School Class and Classroom by Subdistrict in Ketapang Regency, 2022<sup>1</sup>**

Kecamatan Subdistrict	Negeri Public		Swasta Private		Jumlah Total	
	Kelas Class	Ruang Kelas Classroom	Kelas Class	Ruang Kelas Classroom	Kelas Class	Ruang Kelas Classroom
(1)	(2)	(3)	(4)	(5)	(6)	(7)
Kendawangan	-	-	18	19	18	19
Manis Mata	1	1	3	3	3	3
Marau	-	-	-	-	-	-
Singkup	-	-	-	-	-	-
Air Upas	-	-	-	-	-	-
Jelai Hulu	-	-	-	-	-	-
Tumbang Titi	-	-	-	-	-	-
Pemahan	-	-	3	3	3	3
Sungai Melayu Rayak	-	-	6	9	6	9
Matan Hilir Selatan	13	11	17	12	30	23
Benua Kayong	-	-	22	17	22	17
Matan Hilir Utara	-	-	-	-	-	-
Delta Pawan	23	23	17	16	40	39
Muara Pawan	-	-	7	7	7	7
Nanga Tayap	-	-	-	-	-	-
Sandai	-	-	5	10	5	10
Hulu Sungai	-	-	-	-	-	-
Sungai Laur	-	-	3	3	3	3
Simpang Hulu	-	-	-	-	-	-
Simpang Dua	-	-	-	-	-	-
<b>Ketapang</b>	<b>36</b>	<b>34</b>	<b>101</b>	<b>99</b>	<b>137</b>	<b>133</b>

Catatan/Notes: <sup>1</sup> Data tahun 2021

Sumber/Source: Kementerian Agama Kabupaten Ketapang/Ministry of Religious Affairs of Ketapang Regency

**Tabel 4.1.19** Banyaknya Kelas dan Ruang Kelas Madrasah Aliyah (MA) Menurut Kecamatan di Kabupaten Ketapang, 2022<sup>1</sup>  
**Number of Madrasah Aliyah (MA) Class and Classroom by Subdistrict in Ketapang Regency, 2022<sup>1</sup>**

Kecamatan Subdistrict	Negeri Public		Swasta Private		Jumlah Total	
	Kelas Class	Ruang Kelas Classroom	Kelas Class	Ruang Kelas Classroom	Kelas Class	Ruang Kelas Classroom
(1)	(2)	(3)	(4)	(5)	(6)	(7)
Kendawangan	-	-	6	6	6	6
Manis Mata	-	-	-	-	-	-
Marau	-	-	-	-	-	-
Singkup	-	-	3	3	3	3
Air Upas	-	-	-	-	-	-
Jelai Hulu	-	-	-	-	-	-
Tumbang Titi	-	-	-	-	-	-
Pemahan	-	-	-	-	-	-
Sungai Melayu Rayak	-	-	3	3	3	3
Matan Hilir Selatan	9	9	5	3	14	12
Benua Kayong	-	-	3	5	3	5
Matan Hilir Utara	-	-	-	-	-	-
Delta Pawan	27	28	13	14	40	42
Muara Pawan	-	-	3	3	3	3
Nanga Tayap	-	-	-	-	-	-
Sandai	-	-	3	2	3	2
Hulu Sungai	-	-	-	-	-	-
Sungai Laur	-	-	-	-	-	-
Simpang Hulu	-	-	-	-	-	-
Simpang Dua	-	-	-	-	-	-
<b>Ketapang</b>	<b>36</b>	<b>37</b>	<b>39</b>	<b>39</b>	<b>75</b>	<b>76</b>

Catatan/Notes: <sup>1</sup> Data tahun 2021

Sumber/Source: Kementerian Agama Kabupaten Ketapang/Ministry of Religious Affairs of Ketapang Regency

**Tabel**  
**Table** 4.1.20**Jumlah Mahasiswa dan Dosen di Perguruan Tinggi Kabupaten  
Ketapang Tahun Ajaran 2021/2022 dan 2022/2023**  
**Number of University Students and Lecturers in College on  
Ketapang Regency, Academic Year 2021/2022 and 2022/2023**

Perguruan Tinggi College	Mahasiswa University Student		Dosen Lecturer		Ruang Kuliah Lecture Hall	
	2021/2022	2022/2023	2021/2022	2022/2023	2021/2022	2022/2023
(1)	(2)	(3)	(4)	(5)	(6)	(7)
<b>Universitas Terbuka Sub Unit Pelaksana Ketapang</b>						
a. S1 PGSD	105	93	85	15	15	
b. S1 PGPAUD <sup>1</sup>	4	4	-	3	3	
c. S1 Manajemen <sup>1</sup>	57	66	-	-	-	
d. S1 Ilmu Hukum <sup>1</sup>	23	26	-	-	-	
e. S1 Ilmu Pemerintahan <sup>1</sup>	38	46	-	-	-	
f. S1 Administrasi Bisnis <sup>1</sup>	5	7	-	-	-	
g. S1 Ilmu Komunikasi <sup>1</sup>	5	5	-	-	-	
h. S1 Akuntansi <sup>1</sup>	7	14	-	-	-	
i. S1 Adimistrasi Negara <sup>1</sup>	6	2	-	-	-	
j. S1 Sosiologi <sup>1</sup>	3	4	-	-	-	
k. S1 Pend. Kimia <sup>1</sup>	-	1	-	-	-	
l. S1 Pend. Bahasa Inggris <sup>1</sup>	3	4	-	-	-	
m. Pend. Kewarganegaraan <sup>1</sup>	3	1	-	-	-	
<b>Sekolah Tinggi Agama Islam (STAI) Al-Haudi</b>	<b>287</b>		<b>37</b>		<b>12</b>	
Tarbiyah / PAI Reguler / Dakwah BPI	287		37		12	
<b>Politeknik Ketapang</b>	<b>1 418</b>	<b>1 390</b>	<b>80</b>	<b>80</b>		
Teknologi Pengolahan Hasil Perkebunan	166	172	10	10		
Teknik Pertambangan	161	157	10	10		
Teknik Mesin	117	124	7	7		
Agroindustri	201	188	8	8	<b>54</b>	<b>54</b>
Teknik Informatika	175	178	11	11		
Teknik Elektro	152	148	10	10		
Budidaya Tanaman Perkebunan	232	211	10	10		
Teknik Sipil	214	212	14	14		
<b>Akademi Manajemen Komputer dan Informatika</b>	<b>70</b>	<b>51</b>	<b>10</b>	<b>12</b>	<b>7</b>	<b>7</b>
Manajemen Informatika	70	51	10	12	7	7

Keterangan/ Explanation : Termasuk Dosen tidak tetap/Including temporary lecturers

1 Sistem belajar mengajar adalah via online, sehingga dosen yang mengajar adalah dosen yang ada di pusat

Sumber/Source: UT, STAI, Politeknik Ketapang, AMKI

## 4.2 KESEHATAN HEALTH

**Tabel** 4.2.1 **Jumlah Desa<sup>1</sup>/Kelurahan Yang Memiliki Sarana Kesehatan Menurut Kecamatan di Kabupaten Ketapang, 2019-2021**  
**Table** 4.2.1 **Number of Villages<sup>1</sup>/Kelurahan Having Health Facilities by Subdistrict in Ketapang Regency, 2019-2021**

Kecamatan Subdistrict	Rumah Sakit Hospital		
	2019	2020	2021
(1)	(2)	(3)	(4)
Kendawangan	-	-	-
Manis Mata	-	-	-
Marau	-	-	-
Singkup	-	-	-
Air Upas	-	-	-
Jelai Hulu	-	-	-
Tumbang Titi	-	-	-
Pemahan	-	-	-
Sungai Melayu Rayak	-	-	-
Matan Hilir Selatan	-	-	-
Benua Kayong	-	-	-
Matan Hilir Utara	-	-	-
Delta Pawan	2	2	2
Muara Pawan	-	-	-
Nanga Tayap	-	-	-
Sandai	-	-	-
Hulu Sungai	-	-	-
Sungai Laur	-	-	-
Simpang Hulu	-	-	-
Simpang Dua	-	-	-
<b>Ketapang</b>	<b>2</b>	<b>2</b>	<b>2</b>

Lanjutan Tabel/*Continued Table* 4.2.1

Kecamatan <i>Subdistrict</i>	Rumah Sakit Bersalin <i>Maternity Hospital</i>		
	2019	2020	2021
(1)	(5)	(6)	(7)
Kendawangan	-	-	-
Manis Mata	-	-	-
Marau	-	-	-
Singkup	-	-	-
Air Upas	-	-	-
Jelai Hulu	-	-	-
Tumbang Titi	-	-	-
Pemahan	-	-	-
Sungai Melayu Rayak	-	-	-
Matan Hilir Selatan	-	-	-
Benua Kayong	-	-	-
Matan Hilir Utara	-	-	-
Delta Pawan	1	1	1
Muara Pawan	-	-	-
Nanga Tayap	-	-	-
Sandai	-	-	-
Hulu Sungai	-	-	-
Sungai Laur	-	-	-
Simpang Hulu	-	-	-
Simpang Dua	-	-	-
<b>Ketapang</b>	<b>1</b>	<b>1</b>	<b>1</b>



Lanjutan Tabel/Continued Table 4.2.1

Kecamatan Subdistrict	Poliklinik Polyclinic		
	2019	2020	2021
(1)	(8)	(9)	(10)
Kendawangan	1	-	-
Manis Mata	3	3	3
Marau	-	-	-
Singkup	-	-	-
Air Upas	1	1	2
Jelai Hulu	1	-	-
Tumbang Titi	1	1	1
Pemahan	-	-	-
Sungai Melayu Rayak	-	-	-
Matan Hilir Selatan	-	-	-
Benua Kayong	2	2	1
Matan Hilir Utara	-	1	1
Delta Pawan	2	3	3
Muara Pawan	-	-	-
Nanga Tayap	1	2	2
Sandai	1	-	2
Hulu Sungai	1	1	1
Sungai Laur	-	1	1
Simpang Hulu	-	-	-
Simpang Dua	-	-	-
<b>Ketapang</b>	<b>14</b>	<b>15</b>	<b>17</b>

Lanjutan Tabel/*Continued Table 4.2.1*

Kecamatan <i>Subdistrict</i>	Puskesmas <i>Public Health Center</i>		
	2019	2020	2021
(1)	(11)	(12)	(13)
Kendawangan	1	2	1
Manis Mata	1	2	1
Marau	-	1	1
Singkup	1	1	1
Air Upas	1	1	1
Jelai Hulu	1	1	1
Tumbang Titi	1	1	1
Pemahan	-	1	1
Sungai Melayu Rayak	1	1	1
Matan Hilir Selatan	2	2	2
Benua Kayong	2	1	1
Matan Hilir Utara	1	1	1
Delta Pawan	3	3	3
Muara Pawan	2	2	2
Nanga Tayap	1	1	1
Sandai	1	1	1
Hulu Sungai	-	1	1
Sungai Laur	1	1	1
Simpang Hulu	1	1	1
Simpang Dua	1	1	1
<b>Ketapang</b>	<b>22</b>	<b>26</b>	<b>24</b>

Lanjutan Tabel/*Continued Table 4.2.1*

Kecamatan <i>Subdistrict</i>	Puskesmas Pembantu <i>Subsidiary of Public Health Center</i>		
	2019	2020	2021
(1)	(14)	(15)	(16)
Kendawangan	8	13	13
Manis Mata	12	15	16
Marau	2	2	3
Singkup	5	7	7
Air Upas	9	9	8
Jelai Hulu	5	6	6
Tumbang Titi	3	3	11
Pemahan	2	6	5
Sungai Melayu Rayak	8	9	9
Matan Hilir Selatan	5	6	4
Benua Kayong	5	6	5
Matan Hilir Utara	3	5	5
Delta Pawan	4	4	4
Muara Pawan	4	6	6
Nanga Tayap	12	12	10
Sandai	6	6	4
Hulu Sungai	5	7	5
Sungai Laur	6	8	9
Simpang Hulu	5	4	9
Simpang Dua	4	4	4
<b>Ketapang</b>	<b>113</b>	<b>138</b>	<b>143</b>

Lanjutan Tabel/*Continued Table 4.2.1*

Kecamatan <i>Subdistrict</i>	Apotek <i>Pharmacy</i>		
	2019	2020	2021
(1)	(17)	(18)	(19)
Kendawangan	-	1	1
Manis Mata	1	1	1
Marau	-	-	-
Singkup	-	-	-
Air Upas	-	1	1
Jelai Hulu	-	-	-
Tumbang Titi	-	-	2
Pemahan	-	-	-
Sungai Melayu Rayak	-	-	2
Matan Hilir Selatan	-	-	-
Benua Kayong	4	3	4
Matan Hilir Utara	-	-	-
Delta Pawan	6	6	8
Muara Pawan	-	-	-
Nanga Tayap	1	1	1
Sandai	-	1	1
Hulu Sungai	-	-	-
Sungai Laur	1	-	-
Simpang Hulu	-	1	1
Simpang Dua	1	1	-
<b>Ketapang</b>	<b>14</b>	<b>16</b>	<b>22</b>

Catatan/*Note*: <sup>1</sup> Desa pada tabel ini termasuk Unit Permukiman Transmigrasi (UPT) yang masih dibina oleh kementerian terkait dan nagari di Provinsi Sumatera Barat/*Villages in this table include Transmigration Settlement Unit which is still fostered by the relevant ministries and the nagari in the Province of Sumatera Barat*

Sumber/*Source*: BPS, Pendataan Potensi Desa (Podes)/*BPS-Statistics Indonesia, Village Potential Data Collecting*

**Tabel 4.2.2** Jumlah Tenaga Kesehatan Menurut Kecamatan di Kabupaten Ketapang, 2022  
**Table** *Number of Health Human Resources by Subdistrict in Ketapang Regency, 2022*

Kecamatan Subdistrict	Tenaga Medis <sup>1</sup> Medical Worker <sup>1</sup>	Psikologi Klinis Clinical Psychology	Tenaga Keperawatan Nursing Worker	Tenaga Kebidanan Midwifery Worker	Tenaga Kefarmasian Pharmaceutical Worker
(1)	(2)	(3)	(4)	(5)	(6)
Kendawangan			37	33	3
Manis Mata			33	32	1
Marau			23	22	2
Singkup			23	20	2
Air Upas			23	29	2
Jelai Hulu			36	37	1
Tumbang Titi			47	36	1
Pemahan			25	16	1
Sungai Melayu Rayak			23	28	3
Matan Hilir Selatan			45	43	5
Benua Kayong			25	30	4
Matan Hilir Utara			20	19	3
Delta Pawan			480	199	44
Muara Pawan			32	34	3
Nanga Tayap			42	39	3
Sandai			46	33	3
Hulu Sungai			25	20	1
Sungai Laur			32	41	3
Simpang Hulu			42	33	1
Simpang Dua			29	18	3
<b>Ketapang</b>			<b>1 088</b>	<b>762</b>	<b>89</b>

Lanjutan Tabel/*Continued Table* 4.2.2

Kecamatan <i>Subdistrict</i>	Tenaga Kesehatan Masyarakat <i>Public Health worker</i>	Tenaga Kesehatan Lingkungan <i>Enviromental Health Worker</i>	Tenaga Gizi <i>Nutritionist</i>	Tenaga Keterampilan Fisik <i>Physical Therapists</i>
(1)	(7)	(8)	(9)	(10)
Kendawangan	3	2	3	-
Manis Mata	-	1	2	-
Marau	2	1	2	-
Singkup	2	1	3	-
Air Upas	-	1	2	-
Jelai Hulu	1	2	3	-
Tumbang Titi	2	2	2	-
Pemahan	3	2	3	-
Sungai Melayu Rayak	2	1	4	-
Matan Hilir Selatan	4	2	5	-
Benua Kayong	3	4	5	-
Matan Hilir Utara	1	2	3	-
Delta Pawan	17	12	34	9
Muara Pawan	8	4	6	-
Nanga Tayap	3	-	3	-
Sandai	4	3	3	-
Hulu Sungai	1	-	1	-
Sungai Laur	2	1	3	-
Simpang Hulu	1	1	2	-
Simpang Dua	3	1	1	-
<b>Ketapang</b>	<b>62</b>	<b>43</b>	<b>90</b>	<b>9</b>

Lanjutan Tabel/Continued Table 4.2.2

<b>Kecamatan Subdistrict</b>	<b>Tenaga Ketenikisan Medis Medical Technicians</b>	<b>Tenaga Teknik Biomedika Biomedical Engineer</b>	<b>Tenaga Kesehatan Tradisional Traditional Health Worker</b>
(1)	(11)	(12)	(13)
Kendawangan	2	-	
Manis Mata	1	-	
Marau	1	-	
Singkup	-	-	
Air Upas	1	-	
Jelai Hulu	1	-	
Tumbang Titi	1	-	
Pemahan	-	-	
Sungai Melayu Rayak	1	-	
Matan Hilir Selatan	4	-	
Benua Kayong	3	-	
Matan Hilir Utara	2	-	
Delta Pawan	12	-	
Muara Pawan	3	-	
Nanga Tayap	2	-	
Sandai	3	-	
Hulu Sungai	1	-	
Sungai Laur	3	-	
Simpang Hulu	1	-	
Simpang Dua	1	-	
<b>Ketapang</b>	<b>43</b>	<b>-</b>	

Catatan/Note:

Sumber/Source: Dinas Kesehatan Kabupaten Ketapang/Health Office of Ketapang Regency

**Tabel**  
**Table** 4.2.3

**Jumlah Rumah Sakit Umum Daerah, Rumah Sakit Khusus,  
dan Puskesmas Menurut Kecamatan di Kabupaten  
Ketapang, 2021 dan 2022**  
*Number of Regional General Hospital, Specialized  
Hospital, and Public Health Center by Subdistrict in Ketapang  
Regency, 2021 and 2022*

Kecamatan Subdistrict	Rumah Sakit Umum Daerah Regional General Hospital		Rumah Sakit Khusus Specialized Hospital	
	2021	2022	2021	2022
(1)	(2)	(3)	(4)	(5)
Kendawangan	-	-	-	-
Manis Mata	-	-	-	-
Marau	-	-	-	-
Singkup	-	-	-	-
Air Upas	-	-	-	-
Jelai Hulu	-	-	-	-
Tumbang Titi	-	-	-	-
Pemahan	-	-	-	-
Sungai Melayu Rayak	-	-	-	-
Matan Hilir Selatan	-	-	-	-
Benua Kayong	-	-	-	-
Matan Hilir Utara	-	-	-	-
Delta Pawan	2	2	1	1
Muara Pawan	-	-	-	-
Nanga Tayap	-	-	-	-
Sandai	-	-	-	-
Hulu Sungai	-	-	-	-
Sungai Laur	-	-	-	-
Simpang Hulu	-	-	-	-
Simpang Dua	-	-	-	-
<b>Ketapang</b>	<b>2</b>	<b>2</b>	<b>1</b>	<b>1</b>



Lanjutan Tabel/*Continued Table 4.2.3*

Kecamatan Subdistrict	Puskesmas <sup>1</sup> Rawat Inap Public Health Center <sup>1</sup> with Inpatient Care		Puskesmas <sup>1</sup> Non Rawat Inap Public Health Center <sup>1</sup> without Inpatient Care	
	2021	2022	2021	2022
(1)	(6)	(7)	(8)	(9)
Kendawangan	1	1	-	-
Manis Mata	1	1	-	-
Marau	1	1	-	-
Singkup	-	-	1	1
Air Upas	-	-	1	1
Jelai Hulu	-	-	1	1
Tumbang Titi	1	1	-	-
Pemahan	-	-	1	1
Sungai Melayu Rayak	1	1	-	-
Matan Hilir Selatan	-	-	2	2
Benua Kayong	-	-	1	1
Matan Hilir Utara	-	-	1	1
Delta Pawan	-	-	3	3
Muara Pawan	-	-	2	2
Nanga Tayap	1	1	-	-
Sandai	1	1	-	-
Hulu Sungai	-	-	1	1
Sungai Laur	1	1	-	-
Simpang Hulu	1	1	-	-
Simpang Dua	-	-	1	1
<b>Ketapang</b>	<b>9</b>	<b>9</b>	<b>15</b>	<b>15</b>

Catatan/Note: <sup>1</sup> Puskesmas yang teregistrasi/Registered Public Health Center  
 Sumber/Source: Dinas Kesehatan Kabupaten Ketapang/Health Office of Ketapang Regency

**Tabel**  
**Table** 4.2.4**Banyaknya Tenaga Dinas Kesehatan di Puskesmas Menurut Kecamatan di Kabupaten Ketapang, 2022**  
**Number of Medical Personnel at Public Health Clinic by Subdistrict in Ketapang Regency, 2022**

Kecamatan Subdistrict	Puskesmas Public Health Clinic	Dokter / Doctor		Bidan Midwife	Perawat Nurse	Tata Usaha Administration
		Umum General	Gigi Teeth			
(1)	(2)	(3)	(4)	(5)	(6)	(7)
Kendawangan	Kendawangan	2	1	33	37	6
Manis Mata	Manis Mata	-	-	32	33	1
Marau	Marau	2	-	22	23	9
Singkup	Sukamulya	1	1	20	23	4
Air Upas	Air Upas	1	1	29	23	6
Jelai Hulu	Riam	1	-	37	36	-
Tumbang Titi	Tumbang Titi	1	-	36	47	9
Pemahan	Pemahan	1	-	16	25	8
Sungai Melayu Rayak	Sungai Melayu	2	-	28	23	7
Matan Hilir Selatan	Sungai Besar	1	1	21	19	8
	Pesaguan	1	1	22	26	3
Benua Kayong	Tuan-Tuan	2	1	30	25	9
Matan Hilir Utara	Kuala Satong	2	1	19	20	9
Delta Pawan	Mulia Baru	2	1	18	17	11
	Kedondong	3	1	20	25	8
	Sukabangun	2	1	15	22	12
Muara Pawan	Sungai Awan	2	1	23	21	4
	Tanjung Pura	1	-	11	11	3
Nanga Tayap	Nanga Tayap	3	-	39	42	2
Sandai	Sandai	3	1	33	46	14
Hulu Sungai	Hulu Sungai	1	-	20	25	3
Sungai Laur	Sungai Laur	1	-	41	32	6
Simpang Hulu	Balai Berkuak	1	-	33	42	8
Simpang Dua	Simpang Dua	2	-	18	29	8
	<b>2022</b>	<b>38</b>	<b>12</b>	<b>616</b>	<b>672</b>	<b>158</b>
	<b>2021</b>	<b>35</b>	<b>11</b>	<b>536</b>	<b>572</b>	<b>118</b>

Sumber/Source: Dinas Kesehatan Kabupaten Ketapang/Health Office of Ketapang Regency

**Tabel 4.2.5** Banyaknya Apotek dan Toko Obat Menurut Kecamatan di Kabupaten Ketapang, 2022  
**Number of Pharmacy and Medicine Store by Subdistrict in Ketapang Regency, 2022**

Kecamatan Subdistrict	Apotek Farmacy	Toko Obat Medicine Store	Jumlah Total
(1)	(2)	(3)	(4)
Kendawangan	3	-	3
Manis Mata	2	-	2
Marau	-	-	-
Singkup	-	-	-
Air Upas	2	-	2
Jelai Hulu	-	-	-
Tumbang Titi	-	-	-
Pemahan	-	-	-
Sungai Melayu Rayak	1	-	1
Matan Hilir Selatan	1	-	1
Benua Kayong	7	-	7
Matan Hilir Utara	-	1	1
Delta Pawan	34	8	42
Muara Pawan	1	-	1
Nanga Tayap	1	-	1
Sandai	5	-	5
Hulu Sungai	-	-	-
Sungai Laur	-	-	-
Simpang Hulu	2	-	2
Simpang Dua	-	-	-
<b>Ketapang</b>	<b>59</b>	<b>9</b>	<b>68</b>

Sumber/Source: Dinas Kesehatan Kabupaten Ketapang/Health Office of Ketapang Regency

**Tabel**  
**Table** 4.2.6

**Persentase Penduduk yang Mempunyai Keluhan Kesehatan Selama Sebulan Terakhir Menurut Kecamatan di Kabupaten Ketapang, 2018-2022**  
*Percentage of People Who Had Health Complaint During a Month Prior to The Survey by Subdistrict in Ketapang Regency, 2018-2022*

Tahun Year	Persentase Penduduk Percentage of People
(1)	(2)
2018	20,74%
2019	19,62%
2020	15,31%
2021	11,18%
<b>2022</b>	<b>8,07%</b>

Sumber/Source: BPS, Survei Sosial Ekonomi Nasional (Susenas)/BPS-Statistics Indonesia, National Socioeconomic Survey

**Tabel**  
**Table** 4.2.7**Banyaknya Pengunjung Rawat Jalan di Rumah Sakit Umum Daerah, Swasta, dan Khusus Ibu dan Anak di Kabupaten Ketapang, 2022**  
**Number of Inpatients in Regional Public, Private, and Women and Children's Hospital in Ketapang Regency, 2022**

<b>Bulan</b> <b>Month</b>	<b>Rumah Sakit Umum Daerah Daerah</b> <b>Regional General Hospital</b>	<b>Rumah Sakit Swasta</b> <b>Private Hospital</b>	<b>Rumah Sakit Khusus Ibu dan Anak</b> <b>Woman &amp; Children Hospital</b>
(1)	(2)	(3)	(4)
Januari	570	4 064	741
Februari	480	3 572	700
Maret	597	4 035	995
April	547	3 482	844
Mei	596	3 818	934
Juni	504	4 320	993
Juli	461	4 123	978
Agustus	782	4 709	1 114
September	653	4 659	951
Oktober	615	4 856	958
November	408	4 322	896
Desember	876	4 120	787
<b>2022</b>	<b>7 089</b>	<b>50 080</b>	<b>10 891</b>

Sumber/Source: RS Umum Daerah, Swasta, dan Khusus Ibu dan Anak Kab. Ketapang/Regional General Hospital, Private Hospital, Women & Children Hospital of Ketapang Regency

**Tabel**  
**Table** 4.2.8**Banyaknya Pasien Masuk Rawat Inap di Rumah Sakit Umum Daerah, Swasta, dan Khusus Ibu dan Anak di Kabupaten Ketapang, 2022**  
**Number of Inpatients in Public, Private, and Women and Children Hospital in Ketapang Regency, 2022**

Bulan Month	Rumah Sakit Umum Daerah Regional General Hospital	Rumah Sakit Swasta Private Hospital	Rumah Sakit Khusus Ibu dan Anak Woman & Children Hospital
(1)	(2)	(3)	(4)
Januari	818	827	263
Februari	776	739	206
Maret	710	736	334
April	707	727	296
Mei	809	805	314
Juni	836	917	299
Juli	873	1 003	389
Agustus	975	898	390
September	1 025	1 016	433
Oktober	998	1 043	333
November	1 035	928	335
Desember	782	938	274
<b>2022</b>	<b>10 344</b>	<b>10 577</b>	<b>3 866</b>
<b>2021</b>	<b>5 784</b>	<b>8 892</b>	<b>4 168</b>
<b>2020</b>	<b>4 924</b>	<b>9 814</b>	<b>2 063</b>
<b>2019</b>	<b>11 095</b>	<b>12 272</b>	<b>1 819</b>
<b>2018</b>	<b>9 970</b>	<b>16 701</b>	<b>2 201</b>

Sumber/Source: RS Umum Daerah, Swasta, dan Khusus Ibu dan Anak Kab. Ketapang/Regional General Hospital, Private Hospital, Women & Children Hospital of Ketapang Regency

**Tabel**  
**Table** 4.2.9**Banyaknya Pasien Rawat Inap yang Masuk dan Keluar di Rumah Sakit Umum Daerah dan Swasta Kabupaten Ketapang Menurut Kondisinya di Kabupaten Ketapang, 2022****Number of In and Out Inpatients on Public and Private Hospital in Ketapang Regency, 2022**

Bulan Month	Rumah Sakit Umum Daerah Regional General Hospital				Rumah Sakit Swasta Private Hospital			
	Pasien Masuk	Pasien Keluar			Pasien Masuk	Pasien Keluar		
(1)	(2)	Hidup	Mati	Jumlah	(6)	Hidup	Mati	Jumlah
(1)	(2)	(3)	(4)	(5)	(6)	(7)	(8)	(9)
Januari	818	761	29	790	827	797	30	827
Februari	776	757	31	788	739	705	34	739
Maret	710	660	37	697	736	705	31	736
April	707	716	21	737	727	697	30	727
Mei	809	781	31	812	805	771	34	805
Juni	836	823	35	858	917	885	32	917
Juli	873	833	43	876	1 003	965	38	1 003
Agustus	975	950	34	984	898	865	33	898
September	1 025	929	36	965	1 016	990	26	1 016
Oktober	998	1 008	38	1 046	1 043	1 011	32	1 043
November	1 035	882	39	921	928	889	39	928
Desember	782	953	26	979	938	913	25	938
<b>2022</b>	<b>10 344</b>	<b>10 053</b>	<b>400</b>	<b>10 453</b>	<b>10 577</b>	<b>10 193</b>	<b>384</b>	<b>10 577</b>
<b>2021</b>	<b>5 784</b>	<b>5 547</b>	<b>262</b>	<b>5 809</b>	<b>8 892</b>	<b>8 595</b>	<b>297</b>	<b>8 892</b>
<b>2020</b>	<b>4 924</b>	<b>5 179</b>	<b>253</b>	<b>5 432</b>	<b>9 814</b>	<b>9 472</b>	<b>342</b>	<b>9 814</b>
<b>2019</b>	<b>11 095</b>	<b>11 015</b>	<b>286</b>	<b>11 301</b>	<b>12 272</b>	<b>10 278</b>	<b>213</b>	<b>10 491</b>
<b>2018</b>	<b>9 970</b>	<b>9 774</b>	<b>196</b>	<b>9 970</b>	<b>16 701</b>	<b>15 456</b>	<b>234</b>	<b>15 690</b>

Lanjutan Tabel/*Continued Table 4.2.9*

Bulan Month	Rumah Sakit Khusus Ibu dan Anak Woman & Children Hospital			
	Pasien Masuk	Pasien Keluar		Jumlah
		Hidup	Mati	
(1)	(2)	(3)	(4)	(5)
Januari	263	264	2	266
Februari	206	216	-	216
Maret	334	321	2	323
April	296	311	1	312
Mei	314	295	1	296
Juni	299	293	1	294
Juli	389	379	2	381
Agustus	390	399	3	402
September	433	425	5	430
Oktober	333	332	-	332
November	335	339	-	339
Desember	274	274	-	274
<b>2022</b>	<b>3 866</b>	<b>3 848</b>	<b>17</b>	<b>3 865</b>
<b>2021</b>	<b>4 168</b>	<b>4 177</b>	<b>7</b>	<b>4 184</b>
<b>2020</b>	<b>2 063</b>	<b>2 051</b>	<b>-</b>	<b>2 051</b>
<b>2019</b>	<b>1 819</b>	<b>1 818</b>	<b>2</b>	<b>1 820</b>
<b>2018</b>	<b>2 201</b>	<b>1 970</b>	<b>-</b>	<b>1 970</b>

Sumber/*Source*: RS Umum Daerah, Swasta, dan Khusus Ibu dan Anak Kab. Ketapang/*Regional General Hospital, Private Hospital, Women & Children Hospital of Ketapang Regency*



**Tabel**  
**Table** 4.2.10**Banyaknya Pasien Rawat Jalan di Rumah Sakit Umum Daerah Menurut Jenis Pelayanannya di Kabupaten Ketapang, 2022**  
**Number of Outpatients in Private Hospital by Service Type in Ketapang Regency, 2022**

Bulan Month	Poli Penyakit Dalam	Poli Bedah	Poli Obgyn	Poli Gigi	Poli Mata	UGD <sup>1</sup>	Lainnya <sup>2</sup>
(1)	(2)	(3)	(4)	(5)	(6)	(7)	(8)
Januari	1 146	338	376	332	328	1 496	2 839
Februari	968	310	295	357	237	1 523	2 653
Maret	1 166	333	334	326	297	1 400	3 073
April	852	295	334	197	290	1 402	2 473
Mei	964	333	371	81	273	1 703	2 391
Juni	1 150	430	286	191	406	1 572	3 398
Juli	1 009	467	296	268	344	1 738	3 260
Agustus	1 224	478	428	246	439	1 959	3 516
September	1 262	472	252	266	395	2 204	3 861
Oktober	981	374	163	145	174	2 005	3 538
November	981	385	83	166	178	2 019	3 245
Desember	1 544	404	396	409	409	1 920	3 856
<b>2022</b>	<b>13 247</b>	<b>4 619</b>	<b>3 614</b>	<b>2 984</b>	<b>3 770</b>	<b>20 941</b>	<b>38 103</b>

Keterangan:

1 Data UGD yang dimaksud adalah pasien yang mendaftar di UGD, baik yang akan menginap ataupun pulang

2 Lainnya adalah poli syaraf, tht, kulit &amp; kelamin, paru, reham medik, jantung, radiologi, vct, hd, dan anastesi

Sumber/Source : Rumah Sakit Umum Daerah Kabupaten Ketapang/Regional General Hospital of Ketapang Regency

**Tabel**  
**Table** 4.2.11

**Banyaknya Pasien Rawat Jalan di Rumah Sakit Swasta Menurut Jenis Pelayanannya di Kabupaten Ketapang, 2022**  
**Number of Outpatients in Private Hospital by Service Type in Ketapang Regency, 2022**

Bulan Month	Klinik Umum	Klinik Penyakit Dalam	Klinik Bedah	Klinik Anak	Klinik Obsgyn	Klinik KIA	Klinik Gigi
(1)	(2)	(3)	(4)	(5)	(6)	(7)	(8)
Januari	134	762	472	357	654	45	174
Februari	115	726	352	333	574	50	21
Maret	134	849	396	305	660	40	248
April	106	763	376	309	536	47	219
Mei	119	818	385	366	628	40	175
Juni	145	843	505	455	734	39	224
Juli	148	738	466	369	802	45	249
Agustus	140	820	478	609	770	47	329
September	157	836	492	642	809	50	234
Oktober	299	852	403	651	823	60	334
November	196	694	408	643	747	66	334
Desember	123	756	444	549	753	50	169
<b>2022</b>	<b>1 816</b>	<b>9 457</b>	<b>5 177</b>	<b>5 588</b>	<b>8 490</b>	<b>579</b>	<b>2 710</b>

Lanjutan Tabel/*Continued Table 4.2.12*

<b>Bulan Month</b>	<b>Klinik Mata</b>	<b>Klinik Saraf</b>	<b>UGD</b>	<b>Rehabilitasi Medik</b>	<b>Paru</b>	<b>Kulit Kelamin</b>	<b>Jumlah Total</b>
(1)	(9)	(10)	(11)	(12)	(13)	(14)	(15)
Januari	242	265	413	341	159	-	4 064
Februari	209	217	507	305	122	-	3 572
Maret	183	237	481	317	132	-	4 035
April	177	220	325	238	109	-	3 482
Mei	198	245	451	226	115	-	3 818
Juni	341	256	321	237	154	-	4 320
Juli	215	271	399	222	136	-	4 123
Agustus	263	274	415	342	147	-	4 709
September	231	246	400	344	149	-	4 659
Oktober	182	290	399	334	128	-	4 856
November	126	294	388	255	86	-	4 372
Desember	218	277	369	273	51	-	4 120
<b>2022</b>	<b>2 585</b>	<b>3 092</b>	<b>4 868</b>	<b>3 434</b>	<b>1 488</b>	<b>-</b>	<b>50 080</b>

Sumber/*Source*: Rumah Sakit Swasta Kabupaten Ketapang/*Regional General Hospital of Ketapang Regency*

**Tabel**  
**Table** 4.2.12**Banyaknya Pasien Rawat Jalan di Rumah Sakit Ibu dan Anak di Kabupaten Ketapang, 2022**  
**Number of Outpatients in Woman & Children Hospital by Service Type in Ketapang Regency, 2022**

<b>Bulan Month</b>	<b>Poli Anak</b>	<b>Poli Obgyn</b>	<b>KB</b>	<b>Umum</b>	<b>Imunisasi</b>
(1)	(2)	(3)	(4)	(5)	(6)
Januari	70	528	2	22	119
Februari	72	501	1	28	98
Maret	129	668	1	26	171
April	91	585	-	2	146
Mei	114	624	-	38	158
Juni	128	681	-	31	153
Juli	122	634	-	34	188
Agustus	184	686	-	57	187
September	138	564	-	76	173
Oktober	175	556	-	54	173
November	168	537	-	47	144
Desember	122	555	-	37	73
<b>2022</b>	<b>1 513</b>	<b>7 119</b>	<b>4</b>	<b>472</b>	<b>1 783</b>

Sumber/Source: Rumah Sakit Ibu dan Anak Kabupaten Ketapang/Regional General Hospital of Ketapang Regency

**Tabel 4.2.13** Banyaknya Kamar dan Tempat Tidur di RS Umum di Kabupaten Ketapang, 2022  
**Number of Room and Bed Hospital in Public Hospital in Ketapang Regency, 2022**

Ruang Perawatan Ward	Jumlah Kamar Number of Room	Jumlah Tempat Tidur Number of Bed					Jumlah Total
		VIP VIP	Kelas I Class I	Kelas II Class II	Kelas III Class III	Isolasi Isolation	
(1)	(2)	(3)	(4)	(5)	(6)	(7)	(8)
Ruang Anak Child Room	...	1	2	6	12	4	25
Ruang Bedah Operation Room	...	-	4	6	12	2	24
Ruang Penyakit Dalam Internal Disease Room	...	-	-	4	18	9	33
Ruang Kebidanan Obstetric Room	...	1	4	4	10	2	21
Ruang Galaksi Galaxy Room	...	4	14	16	4	2	40
<b>Ruang Perawatan Khusus Bayi Special Treatment Room for Babies</b>							
Perinatologi Perinatology							18
NICU							5
<b>Intensive Care Unit (ICU)</b>							6
<b>Isolasi Covid-19 Covid-19 Isolation</b>							56
<b>Isolasi Paru Lung Isolation</b>							11

Sumber/Source: Rumah Sakit Umum Daerah Kabupaten Ketapang/Regional General Hospital of Ketapang Regency

**Tabel**  
**Table** 4.2.14**Banyaknya Kamar dan Tempat Tidur di RS Swasta di Kabupaten Ketapang, 2021 dan 2022**  
**Number of Room and Bed Hospital in Private Hospital in Ketapang Regency, 2021 and 2022**

Kelas Class	2021		2022	
	Kamar Room	Tempat Tidur Bed Hospital	Kamar Room	Tempat Tidur Bed Hospital
(1)	(2)	(3)	(4)	(5)
VVIP VVIP	2	2	2	2
VIP VIP	11	11	10	10
Kelas I Class I	9	19	9	18
Kelas II Class II	12	36	14	42
Kelas III Class III	10	46	10	49
Ruang Isolasi (Kelas Khusus) Isolation Room	4	11	1	10
Perinatologi Perinatology	-	40	1	40
Intensive Care Unit (ICU)	-	8	1	8
Kamar Bersalin Birthing Room	-	7	1	8
Unit Gawat Darurat (UGD) Emergency Room (ER)	-	11	1	10
Haemodialisa Haemodialysis	-	-	1	10
<b>Jumlah / Total</b>	<b>48</b>	<b>191</b>	<b>51</b>	<b>207</b>

Sumber/Source: Rumah Sakit Swasta Kabupaten Ketapang/Private Hospital of Ketapang Regency

**Tabel 4.2.15** Banyaknya Kamar dan Tempat Tidur di RS Ibu dan Anak di Kabupaten Ketapang, 2021 dan 2022  
**Number of Room and Bed Hospital in Women and Children Hospital in Ketapang Regency, 2021 and 2022**

Kelas Class	2021		2022	
	Kamar Room	Tempat Tidur Bed Hospital	Kamar Room	Tempat Tidur Bed Hospital
(1)	(2)	(3)	(4)	(5)
VVIP	1	1	1	1
VIP	2	2	2	2
Kelas I Class I	4	8	3	6
Kelas II Class II	3	9	3	9
Kelas III Class III	4	19	4	15
Perinatologi Perinatology	1	8	1	8
Intensive Care Unit (ICU)	1	2	1	2
Neonatal Intensive Care Unit (NICU)	1	1	1	1
Isolasi Isolation	...	...	1	2
<b>Jumlah Total</b>	<b>17</b>	<b>50</b>	<b>16</b>	<b>46</b>

Sumber/Source: Rumah Sakit Ibu dan Anak Kabupaten Ketapang/Private Hospital of Ketapang Regency

**Tabel**  
**Table** 4.2.16**Jumlah Kunjungan ke Fasilitas Kesehatan Rujukan Tingkat Lanjut (FKRTL) menurut Bulan di Kabupaten Ketapang, 2022**  
**Number of Visits to Advanced Referral Health Facilities by Month in Ketapang Regency, 2022**

Bulan Month	Rumah Sakit Umum Daerah Regional General Hospital		Rumah Sakit Swasta Private Hospital		Rumah Sakit Khusus Ibu dan Anak Women & Children Hospital	
	Rawat Jalan Outpatients	Rawat Inap Inpatients	Rawat Jalan Outpatients	Rawat Inap Inpatients	Rawat Jalan Outpatients	Rawat Inap Inpatients
(1)	(2)	(3)	(4)	(5)	(6)	(7)
Januari	5 288	576	5 601	624	181	157
Februari	4 804	589	2 208	526	217	122
Maret	5 473	554	2 664	526	309	193
April	4 570	556	2 308	537	271	178
Mei	4 902	622	2 455	636	284	174
Juni	5 660	668	2 902	712	305	169
Juli	5 585	666	2 711	753	366	233
Agustus	6 153	731	3 131	725	420	234
September	6 513	785	3 085	820	345	240
Oktober	5 985	779	3 199	796	339	198
November	6 266	798	2 952	710	316	211
Desember	6 586	755	2 814	747	302	179
<b>2022</b>	<b>67 788</b>	<b>8 079</b>	<b>33 030</b>	<b>8 112</b>	<b>3 655</b>	<b>2 288</b>
<b>2021</b>	<b>46 208</b>	<b>4 386</b>	<b>24 145</b>	<b>6 870</b>	<b>2 250</b>	<b>3 201</b>

Sumber/Source: BPJS Kesehatan Kabupaten Ketapang/Social Insurance Administration Organization of Ketapang Regency



**Tabel 4.2.17** Jumlah Peserta JKN-KIS per Segmen di Kabupaten Ketapang, 2022  
**Table** *Member of Social Health Insurance (JKN-KIS) per Segment in Ketapang Regency, 2022*

Jenis Segmen <i>Kind of Segment</i>	2022
(1)	(2)
PBI APBD	25 003
PBI APBN	204 146
Pekerja Penerima Upah (PPU)	159 211
Pekerja Bukan Penerima Upah & BP (Peserta Mandiri)	86 180
<b>Jumlah <i>Total</i></b>	<b>474 540</b>

Catatan/Note: Data sampai dengan 31 Desember 2021/Data until December 31, 2022

Sumber/Source: BPJS Kesehatan Kabupaten Ketapang/Social Insurance Administration Organization of Ketapang Regency

**Tabel**  
**Table** 4.2.18**Target dan Realisasi Akseptor KB Baru Menurut Alat Kontrasepsi yang Digunakan di Kabupaten Ketapang, 2022****Target and Realization of New Family Planning Program Acceptor by Kind of Contraception Tool in Ketapang Regency, 2022**

Kecamatan Subdistrict	Target Target	Realisasi / Realization <sup>1</sup>			
		IUD	Pil Pill	Kondom Condom	Suntik Injection
(1)	(2)	(3)	(4)	(5)	(6)
Kendawangan	1937	-	2	-	14
Manis Mata	611	-	2	-	31
Marau	444	-	-	-	28
Singkup	427	-	3	-	-
Air Upas	888	-	-	-	-
Jelai Hulu	799	-	-	-	-
Tumbang Titi	687	-	-	-	1
Pemahan	261	-	-	-	1
Sungai Melayu Rayak	471	-	-	-	15
Matan Hilir Selatan	1452	-	3	-	78
Benua Kayong	1056	2	4	-	64
Matan Hilir Utara	399	-	2	-	22
Delta Pawan	1263	183	13	8	44
Muara Pawan	508	1	8	2	82
Nanga Tayap	704	-	8	-	103
Sandai	595	-	-	-	49
Hulu Sungai	523	-	-	-	-
Sungai Laur	491	-	-	-	2
Simpang Hulu	757	-	4	-	60
Simpang Dua	615	-	-	-	-
<b>2022</b>	<b>14 888</b>	<b>186</b>	<b>49</b>	<b>10</b>	<b>594</b>
<b>2021</b>	<b>17 675</b>	<b>147</b>	<b>1 652</b>	<b>187</b>	<b>4 945</b>

Lanjutan Tabel/Continued Table 4.2.18

Kecamatan Subdistrict	Realisasi / Realization				
	MOW MOW	MOP MOP	Implan Implant	Jumlah Total	Persen Percentage (%)
	(1)	(7)	(8)	(9)	(10)
Kendawangan	-	-	9	25	1.29
Manis Mata	-	-	6	39	6.38
Marau	-	-	4	32	7.21
Singkup	-	-	-	3	0.70
Air Upas	-	-	-	-	0.00
Jelai Hulu	-	-	-	-	0.00
Tumbang Titi	-	-	-	1	0.15
Pemahan	-	-	-	1	0.38
Sungai Melayu Rayak	1	-	6	22	4.67
Matan Hilir Selatan	-	-	12	93	6.40
Benua Kayong	1	-	5	76	7.20
Matan Hilir Utara	-	-	1	25	6.27
Delta Pawan	365	-	13	626	49.56
Muara Pawan	-	-	2	95	18.70
Nanga Tayap	-	-	5	116	16.48
Sandai	-	-	-	49	8.24
Hulu Sungai	-	-	-	-	0.00
Sungai Laur	-	-	2	4	0.81
Simpang Hulu	-	-	4	68	8.98
Simpang Dua	-	-	-	-	0.00
<b>2022</b>	<b>367</b>	<b>-</b>	<b>69</b>	<b>1,275</b>	<b>8.56</b>
<b>2021</b>	<b>375</b>	<b>1</b>	<b>599</b>	<b>7 906</b>	<b>44,73</b>

Catatan?Note: <sup>1</sup> Merupakan angka kumulatif sampai dengan Desember 2021/ Cumulative number until December 2021  
 Sumber/Source: Dinas Sosial Pemberdayaan Perempuan Perlindungan Anak dan KB Kabupaten Ketapang/Social Affairs, Woman Empowerment, Children Protection and Family Planning Agency of Ketapang Regency

**Tabel**  
**Table** 4.2.19

**Jumlah Peserta KB Pasangan Aktif (PA) Menurut Metode Kontrasepsi yang Digunakan di Kabupaten Ketapang, 2022**

**Number of Active Spouse Acceptor by Contraception Method in Ketapang Regency, 2022**

Kecamatan Subdistrict	Jumlah PUS Number of Reproductive Age Couple	Metode Kontrasepsi Contraception Method			
		IUD IUD	Pil Pill	Kondom Condom	Suntik Injection
(1)	(2)	(3)	(4)	(5)	(6)
Kendawangan	4 870	16	545	4	2 284
Manis Mata	1 469	-	82	3	766
Marau	1 679	1	37	-	1 051
Singkup	1 626	14	325	17	554
Air Upas	3 115	10	291	8	1 551
Jelai Hulu	2 932	-	147	2	1 676
Tumbang Titi	3 327	4	254	3	1 583
Pemahan	1 106	1	261	-	464
Sungai Melayu Rayak	2 114	9	235	11	926
Matan Hilir Selatan	4 146	16	305	5	2 269
Benua Kayong	5 392	27	320	21	3 225
Matan Hilir Utara	3 219	5	270	15	1 506
Delta Pawan	9 394	136	1 207	86	4 512
Muara Pawan	3 474	8	399	13	1 828
Nanga Tayap	6 380	7	884	3	3 437
Sandai	2 578	3	260	4	1 285
Hulu Sungai	474	-	36	3	182
Sungai Laur	1 299	-	63	3	723
Simpang Hulu	5 149	2	548	9	2 841
Simpang Dua	1 465	1	191	3	533
<b>2022</b>	<b>65 208</b>	<b>260</b>	<b>6 660</b>	<b>213</b>	<b>33 196</b>
<b>2021</b>	<b>90 581</b>	<b>1 642</b>	<b>18 113</b>	<b>683</b>	<b>37 957</b>

Lanjutan Tabel/Continued Table 4.2.19

Kecamatan Subdistrict	Metode Kontrasepsi Contraception Method			Jumlah Total	Angka Pemakaian Kontrasepsi Contraceptive Prevalence Rate (CPR) (%)
	MOP MOP	MOW MOW	Implan Implant		
(1)	(7)	(8)	(9)	(10)	(11)
Kendawangan	14	1	190	3 054	62,71
Manis Mata	6	-	70	927	63,10
Marau	1	-	39	1 129	67,24
Singkup	20	-	111	1 041	64,02
Air Upas	23	4	70	1 957	62,83
Jelai Hulu	12	-	73	1 910	65,14
Tumbang Titi	14	-	144	2 002	60,17
Pemahan	3	-	24	753	68,08
Sungai Melayu Rayak	20	-	148	1 349	63,81
Matan Hilir Selatan	35	2	170	2 802	67,58
Benua Kayong	106	1	76	3 776	70,03
Matan Hilir Utara	16	7	38	1 857	57,69
Delta Pawan	183	14	236	6 374	67,85
Muara Pawan	53	-	55	2 356	67,82
Nanga Tayap	31	2	112	4 476	70,16
Sandai	39	13	171	1 775	68,85
Hulu Sungai	7	1	8	237	50,00
Sungai Laur	11	-	12	812	62,51
Simpang Hulu	14	3	67	3 484	67,66
Simpang Dua	11	-	23	762	52,01
<b>2022</b>	<b>619</b>	<b>48</b>	<b>1 837</b>	<b>42 833</b>	<b>65,69</b>
<b>2021</b>	<b>98</b>	<b>1 391</b>	<b>7 027</b>	<b>66 911</b>	<b>73,87</b>

Sumber/Source: Dinas Sosial Pemberdayaan Perempuan Perlindungan Anak dan KB Kabupaten Ketapang/Social Affairs, Woman Empowerment, Children Protection and Family Planning Agency of Ketapang Regency

**Tabel**  
**Table** 4.2.20**Banyaknya Sarana Pelayanan KB Nasional Menurut Kecamatan di Kabupaten Ketapang, 2022**  
**Number of Family Planning Program Service Centre by Subdistrict in Ketapang Regency, 2022**

Kecamatan Subdistrict	Klinik KB Family Planning Clinic	Peran Pembantu Pembina Keluarga Berencana Desa (PPKBD)	Kelompok KB/KS
(1)	(2)	(3)	(4)
Kendawangan	2	19	-
Manis Mata	3	9	-
Marau	1	1	-
Singkup	1	8	-
Air Upas	1	9	-
Jelai Hulu	1	8	-
Tumbang Titi	1	25	-
Pemahan	1	7	-
Sungai Melayu Rayak	1	12	-
Matan Hilir Selatan	2	11	-
Benua Kayong	2	11	-
Matan Hilir Utara	2	5	-
Delta Pawan	6	9	-
Muara Pawan	2	8	-
Nanga Tayap	2	20	-
Sandai	2	15	-
Hulu Sungai	1	2	-
Sungai Laur	1	19	-
Simpang Hulu	1	15	-
Simpang Dua	1	5	-
<b>Ketapang</b>	<b>34</b>	<b>218</b>	<b>-</b>

Sumber/Source: Dinas Sosial Pemberdayaan Perempuan Perlindungan Anak dan KB Kabupaten Ketapang/Social Affairs, Woman Empowerment, Children Protection and Family Planning Agency of Ketapang Regency

**Tabel**  
**Table** 4.2.21

**Jumlah Bayi Lahir, Bayi Berat Badan Lahir Rendah (BBLR),  
BBLR Dirujuk, dan Bergizi Buruk Menurut Kecamatan di  
Kabupaten Ketapang, 2022**  
*Number of Births, Babies with Low Birth Weights (LBW),  
Treated LBW, and Malnutrition Cases by Subdistrict in  
Ketapang Regency, 2022*

Kecamatan Subdistrict	Bayi Lahir Births	BBLR / LBW		Gizi Buruk Malnutrition
		Jumlah Total	Dirujuk Treated	
(1)	(2)	(3)	(4)	(5)
Kendawangan	558	9	-	8
Manis Mata	334	1	-	2
Marau	267	26	-	3
Singkup	149	5	-	2
Air Upas	284	6	-	-
Jelai Hulu	254	23	1	-
Tumbang Titi	506	6	-	1
Pemahan	81	14	4	-
Sungai Melayu Rayak	212	19	-	1
Matan Hilir Selatan	563	35	2	3
Benua Kayong	742	66	35	5
Matan Hilir Utara	241	26	1	-
Delta Pawan	1 382	109	57	4
Muara Pawan	264	20	-	2
Nanga Tayap	382	19	4	10
Sandai	452	39	10	-
Hulu Sungai	203	6	-	-
Sungai Laur	268	5	-	2
Simpang Hulu	354	28	-	-
Simpang Dua	122	7	2	-
<b>Ketapang</b>	<b>7 618</b>	<b>469</b>	<b>116</b>	<b>43</b>

Sumber/Source: Dinas Kesehatan Kabupaten Ketapang/Health Office of Ketapang Regency

**Tabel**  
**Table** 4.2.22**Angka Balita yang Mengalami Gizi Buruk di Kabupaten  
Ketapang, 2017-2022**  
*Number of Children Under Five Years Suffering from Severe  
Malnutrition in Ketapang Regency, 2017-2022*

Kecamatan Subdistrict	2018	2019	2020	2021	2022
(1)	(2)	(3)	(4)	(5)	(6)
Kendawangan	9	14	13	16	8
Manis Mata	-	-	-	-	2
Marau	4	3	3	3	3
Singkup	3	3	3	3	2
Air Upas	-	-	-	1	-
Jelai Hulu	-	-	-	-	-
Tumbang Titi	-	1	-	1	1
Pemahan	-	1	-	-	-
Sungai Melayu Rayak	3	1	2	1	1
Matan Hilir Selatan	10	5	4	4	3
Benua Kayong	6	6	11	9	5
Matan Hilir Utara	2	2	1	-	-
Delta Pawan	5	5	3	1	4
Muara Pawan	2	3	2	2	2
Nanga Tayap	4	8	11	7	10
Sandai	2	5	-	-	-
Hulu Sungai	-	-	-	-	-
Sungai Laur	-	-	2	2	2
Simpang Hulu	8	5	-	1	-
Simpang Dua	-	-	-	-	-
<b>Ketapang</b>	<b>58</b>	<b>62</b>	<b>55</b>	<b>51</b>	<b>43</b>

Sumber/Source: Dinas Kesehatan Kabupaten Ketapang/Health Office of Ketapang Regency



**Tabel 4.2.23** Jumlah Kasus HIV/AIDS, IMS, DBD, Diare, TB, dan Malaria Menurut Kecamatan di Kabupaten Ketapang, 2022  
**Number of Cases of HIV/AIDS, Sexually Transmitted Infection, Dengue Fever, Diarrhea, Tuberculosis (TB) and Malaria by Subdistrict in Ketapang Regency, 2022**

Kecamatan Subdistrict	HIV/AIDS HIV/AIDS	IMS Sexually Transmitted Infection	DBD Dengue Fever	Diare Diarrhea	TB Tuberculosis	Malaria Malaria
(1)	(2)	(3)	(4)	(5)	(6)	(7)
Kendawangan	8	-	3	1 253	56	-
Manis Mata	-	-	-	179	28	-
Marau	-	-	1	128	15	-
Singkup	2	-	-	122	17	-
Air Upas	3	2	-	43	22	-
Jelai Hulu	1	-	-	203	28	-
Tumbang Titi	1	-	-	232	24	-
Pemahan	1	-	-	94	5	1
Sungai Melayu Rayak	2	-	-	334	10	-
Matan Hilir Selatan	11	-	-	488	31	-
Benua Kayong	8	-	4	1 343	24	-
Matan Hilir Utara	2	-	1	426	26	-
Delta Pawan	26	29	23	605	395	2
Muara Pawan	2	-	1	502	22	-
Nanga Tayap	9	-	2	124	32	-
Sandai	6	-	-	208	45	-
Hulu Sungai	-	-	-	89	22	-
Sungai Laur	1	-	-	108	24	-
Simpang Hulu	-	-	3	252	19	1
Simpang Dua	-	-	-	426	10	-
<b>Ketapang</b>	<b>83</b>	<b>31</b>	<b>38</b>	<b>7 159</b>	<b>855</b>	<b>4</b>

Sumber/Source: Dinas Kesehatan Kabupaten Ketapang/Health Office of Ketapang Regency

**Tabel**  
**Table** 4.2.24**Jumlah Kelahiran dan Kematian Bayi (Dilaporkan)  
menurut Kecamatan di Kabupaten Ketapang, 2022**  
**Number of Reported Infant Birth and Infant Death by  
Subdistrict in Ketapang Regency, 2022**

Kecamatan Subdistrict	Lahir Hidup Born Alive	Lahir Mati Stillbirth	Jumlah Total	% Lahir Mati % Stillbirth	Bayi Mati Infant Death
(1)	(2)	(3)	(4)	(5)	(6)
Kendawangan	558	-	558	0.00	8
Manis Mata	334	3	337	0.89	4
Marau	267	-	267	0.00	9
Singkup	149	-	149	0.00	1
Air Upas	284	3	287	1.05	6
Jelai Hulu	254	8	262	3.15	9
Tumbang Titi	506	1	507	0.20	6
Pemahan	81	-	81	0.00	2
Sungai Melayu Rayak	212	1	213	0.47	5
Matan Hilir Selatan	563	1	564	0.18	9
Benua Kayong	742	-	742	0.00	3
Matan Hilir Utara	241	-	241	0.00	1
Delta Pawan	1 382	2	1 384	0.14	10
Muara Pawan	264	-	264	0.00	1
Nanga Tayap	382	-	382	0.00	9
Sandai	452	-	452	0.00	3
Hulu Sungai	203	-	203	0.00	-
Sungai Laur	268	-	268	0.00	2
Simpang Hulu	354	1	355	0.28	1
Simpang Dua	122	-	122	0.00	-
<b>Ketapang</b>	<b>7 618</b>	<b>20</b>	<b>7 638</b>	<b>0.26</b>	<b>89</b>

Sumber/Source: Dinas Kesehatan Kabupaten Ketapang/Health Office of Ketapang Regency

**Tabel 4.2.25** Jumlah Kematian Ibu Maternal (Dilaporkan) menurut Kecamatan di Kabupaten Ketapang, 2022  
**Number of Reported Maternal Mortality by Subdistrict in Ketapang Regency, 2022**

Kecamatan Subdistrict	Kematian Ibu Hamil Maternal Mortality	Kematian Ibu Bersalin Maternal Death	Kematian Ibu Nifas Maternal Death During Nifas	Jumlah Kematian Ibu Total Maternal Mortality
(1)	(2)	(3)	(4)	(5)
Kendawangan	1	-	1	2
Manis Mata	-	1	1	2
Marau	-	-	-	-
Singkup	-	-	-	-
Air Upas	-	1	-	1
Jelai Hulu	-	-	-	-
Tumbang Titi	-	-	-	-
Pemahan	-	-	-	-
Sungai Melayu Rayak	-	1	-	1
Matan Hilir Selatan	-	-	-	-
Benua Kayong	-	-	-	-
Matan Hilir Utara	-	-	-	-
Delta Pawan	-	-	-	-
Muara Pawan	-	-	-	-
Nanga Tayap	-	-	-	-
Sandai	-	-	1	1
Hulu Sungai	-	-	-	-
Sungai Laur	-	-	-	-
Simpang Hulu	-	1	-	1
Simpang Dua	-	-	-	-
<b>Ketapang</b>	<b>1</b>	<b>4</b>	<b>3</b>	<b>8</b>

Sumber/Source: Dinas Kesehatan Kabupaten Ketapang/Health Office of Ketapang Regency

### 4.3 AGAMA DAN SOSIAL LAINNYA RELIGION AND OTHER SOCIAL AFFAIRS

**Tabel 4.3.1** Jumlah Penduduk Menurut Kecamatan dan Agama yang Dianut di Kabupaten Ketapang, 2022  
*Population by Subdistrict and Religion in Ketapang Regency, 2022*

Kecamatan Subdistrict	Islam Islam	Kristen Christian	Katolik Catholic	Hindu Hindu
(1)	(2)	(3)	(4)	(5)
Kendawangan	43 341	5 514	5 845	14
Manis Mata	18 362	8 414	6 361	44
Marau	4 447	9 168	3 786	1
Singkup	6 233	982	1 757	3
Air Upas	9 857	6 079	4 658	2
Jelai Hulu	3 930	15 110	1 437	11
Tumbang Titi	10 964	14 722	4 107	28
Pemahan	4 138	1 457	316	3
Sungai Melayu Rayak	11 851	2 611	641	-
Matan Hilir Selatan	38 961	1 328	565	1
Benua Kayong	46 320	182	156	-
Matan Hilir Utara	16 818	2 105	389	-
Delta Pawan	76 270	7 339	3 057	47
Muara Pawan	18 284	66	49	3
Nanga Tayap	24 690	9 946	1 788	3
Sandai	24 583	8 051	689	5
Hulu Sungai	919	12 979	264	1
Sungai Laur	9 513	8 393	972	318
Simpang Hulu	2 271	26 302	8 080	3
Simpang Dua	1 480	7 214	1 071	13
<b>Ketapang</b>	<b>373 232</b>	<b>147 962</b>	<b>45 988</b>	<b>500</b>

Lanjutan Tabel/Continued Table 4.3.1

Kecamatan Subdistrict	Buddha Buddha	Konghuchu Confucianism	Lainnya Others	Jumlah Total
(1)	(6)	(7)	(8)	(9)
Kendawangan	217	72	18	55 021
Manis Mata	13	27	59	33 280
Marau	89	21	17	17 529
Singkup	9	46	51	9081
Air Upas	14	6	52	20 668
Jelai Hulu	35	28	102	20 653
Tumbang Titi	196	52	44	30 113
Pemahan	-	1	4	5 919
Sungai Melayu Rayak	47	0	1	15 151
Matan Hilir Selatan	383	11	1	41 250
Benua Kayong	150	9	-	46 817
Matan Hilir Utara	93	1	-	19 406
Delta Pawan	4 900	220	-	91 833
Muara Pawan	92	5	-	18 499
Nanga Tayap	212	31	9	36 679
Sandai	265	74	5	33 672
Hulu Sungai	2	20	-	14 185
Sungai Laur	20	9	-	19 225
Simpang Hulu	88	9	33	36 786
Simpang Dua	31	1	2	9 812
<b>Ketapang</b>	<b>6 856</b>	<b>643</b>	<b>398</b>	<b>575 579</b>

Sumber/Source: Dinas Kependudukan dan Catatan Sipil Kabupaten Ketapang/Population and Civil Registration Agency of Ketapang Regency

**Tabel**  
**Table** 4.3.2**Jumlah Tempat Peribadatan Menurut Kecamatan di Kabupaten Ketapang, 2022<sup>2</sup>**  
**Number of Places of Worship by Subdistrict in Ketapang Regency, 2022<sup>2</sup>**

Kecamatan Subdistrict	Masjid Mosque	Musola Praying House	Gereja Kristen Christian Church	Gereja Katholik <sup>1</sup> Catholic Church <sup>1</sup>	Pura Temple	Vihara
(1)	(2)	(3)	(4)	(5)	(6)	(7)
Kendawangan	24	54	20	20	-	-
Manis Mata	27	23	14	15	-	-
Marau	6	1	13	34	-	-
Singkup	8	4	9	6	-	-
Air Upas	16	27	20	18	-	-
Jelai Hulu	7	3	11	40	-	-
Tumbang Titi	13	21	24	37	-	-
Pemahan	9	14	3	2	-	-
Sungai Melayu Rayak	14	45	6	13	-	-
Matan Hilir Selatan	28	65	3	2	-	-
Benua Kayong	39	55	-	-	-	-
Matan Hilir Utara	14	25	3	7	-	-
Delta Pawan	62	83	18	2	-	7
Muara Pawan	14	29	-	-	-	-
Nanga Tayap	35	14	12	26	-	-
Sandai	28	19	8	6	-	-
Hulu Sungai	-	-	4	25	-	-
Sungai Laur	14	13	8	15	1	-
Simpang Hulu	6	2	74	61	-	-
Simpang Dua	4	-	11	18	-	-
<b>Ketapang</b>	<b>368</b>	<b>497</b>	<b>261</b>	<b>347</b>	<b>-</b>	<b>7</b>

Catatan/Notes: <sup>2</sup> Data tahun 2021Sumber/Source: Kementerian Agama Kabupaten Ketapang dan <sup>1</sup>Keuskupan Kabupaten Ketapang/Ministry of Religious Affairs of Ketapang Regency and <sup>1</sup>Roman Catholic Diocese of Ketapang Regency

**Tabel 4.3.3** Jumlah Desa<sup>1</sup>/Kelurahan yang Mengalami Bencana Alam<sup>2</sup> Menurut Kecamatan di Kabupaten Ketapang, 2019-2021  
**Table** Number of Villages<sup>1</sup>/Kelurahan that Had Natural Disaster<sup>2</sup> by Subdistrict in Ketapang Regency, 2019-2021

Kecamatan Subdistrict	Banjir Flood		
	2019 <sup>1</sup>	2020	2021
(1)	(2)	(3)	(4)
Kendawangan	-	-	1
Manis Mata	-	1	10
Marau	3	-	7
Singkup	-	-	-
Air Upas	-	-	-
Jelai Hulu	2	3	11
Tumbang Titi	6	-	3
Pemahan	-	-	-
Sungai Melayu Rayak	-	-	-
Matan Hilir Selatan	3	2	2
Benua Kayong	-	-	-
Matan Hilir Utara	1	-	-
Delta Pawan	-	-	1
Muara Pawan	3	4	3
Nanga Tayap	8	7	11
Sandai	4	8	13
Hulu Sungai	6	5	3
Sungai Laur	14	16	18
Simpang Hulu	1	1	11
Simpang Dua	-	-	-
<b>Ketapang</b>	<b>51</b>	<b>47</b>	<b>94</b>

Lanjutan Tabel/*Continued Table* 4.3.3

Kecamatan <i>Subdistrict</i>	Gempa Bumi <i>Earthquake</i>		
	2019	2020	2021
(1)	(5)	(6)	(7)
Kendawangan	-	-	-
Manis Mata	-	-	-
Marau	-	-	-
Singkup	-	-	-
Air Upas	-	-	-
Jelai Hulu	-	-	-
Tumbang Titi	-	-	-
Pemahan	-	-	-
Sungai Melayu Rayak	-	-	-
Matan Hilir Selatan	-	-	-
Benua Kayong	-	-	-
Matan Hilir Utara	-	-	-
Delta Pawan	-	-	-
Muara Pawan	-	-	-
Nanga Tayap	-	-	-
Sandai	-	-	-
Hulu Sungai	-	-	-
Sungai Laur	-	-	-
Simpang Hulu	-	-	-
Simpang Dua	-	-	-
<b>Ketapang</b>	-	-	-



Lanjutan Tabel/Continued Table 4.3.3

Kecamatan Subdistrict	Tanah Longsor Landslide		
	2019 <sup>1</sup>	2020	2021
(1)	(8)	(9)	(10)
Kendawangan	-	-	-
Manis Mata	-	-	-
Marau	-	-	-
Singkup	-	-	-
Air Upas	-	-	-
Jelai Hulu	-	1	-
Tumbang Titi	-	-	1
Pemahan	-	-	-
Sungai Melayu Rayak	-	-	-
Matan Hilir Selatan	-	-	-
Benua Kayong	-	-	-
Matan Hilir Utara	-	-	-
Delta Pawan	-	-	-
Muara Pawan	-	-	-
Nanga Tayap	-	-	-
Sandai	-	-	-
Hulu Sungai	-	-	-
Sungai Laur	-	-	2
Simpang Hulu	-	-	1
Simpang Dua	-	-	-
<b>Ketapang</b>	<b>-</b>	<b>1</b>	<b>4</b>

Lanjutan Tabel/*Continued Table* 4.3.3

Kecamatan <i>Subdistrict</i>	Kekeringan (Lahan) <i>Drought</i>		
	2019	2020	2021
(1)	(11)	(12)	(13)
Kendawangan	3	-	1
Manis Mata	-	-	-
Marau	-	-	4
Singkup	-	-	-
Air Upas	-	-	-
Jelai Hulu	-	-	-
Tumbang Titi	-	-	-
Pemahan	1	-	-
Sungai Melayu Rayak	-	-	1
Matan Hilir Selatan	2	1	-
Benua Kayong	-	-	-
Matan Hilir Utara	2	-	-
Delta Pawan	-	-	-
Muara Pawan	-	2	1
Nanga Tayap	1	3	2
Sandai	2	1	-
Hulu Sungai	-	-	-
Sungai Laur	-	5	1
Simpang Hulu	-	-	-
Simpang Dua	4	-	-
<b>Ketapang</b>	<b>15</b>	<b>12</b>	<b>10</b>

Lanjutan Tabel/Continued Table 4.3.3

Kecamatan Subdistrict	Kebakaran hutan Forest Fire		
	2019	2020	2021
(1)	(14)	(15)	(16)
Kendawangan	4	4	1
Manis Mata	-	-	-
Marau	9	-	-
Singkup	-	-	-
Air Upas	-	-	-
Jelai Hulu	-	4	-
Tumbang Titi	1	-	-
Pemahan	1	-	-
Sungai Melayu Rayak	1	1	-
Matan Hilir Selatan	3	7	3
Benua Kayong	-	2	-
Matan Hilir Utara	4	5	-
Delta Pawan	-	-	-
Muara Pawan	-	4	-
Nanga Tayap	3	2	-
Sandai	-	1	-
Hulu Sungai	-	1	-
Sungai Laur	-	1	-
Simpang Hulu	2	-	-
Simpang Dua	4	-	-
<b>Ketapang</b>	<b>32</b>	<b>32</b>	<b>4</b>

Catatan/Note: <sup>1</sup> Desa pada tabel ini termasuk Unit Permukiman Transmigrasi (UPT) yang masih dibina oleh kementerian terkait dan nagari di Provinsi Sumatera Barat/Villages in this table are included in Transmigration Settlement Unit which is still fostered by the relevant ministries and the nagari in the Province of Sumatera Barat

Sumber/Source: <sup>2</sup> Kejadian dalam setahun sebelum tahun pencacahan/Occured during the last one year before the enumeration years  
BPS, Pendataan Potensi Desa (Podes)/BPS-Statistics Indonesia, Village Potential Data Collecting

**Tabel 4.3.4** Banyaknya Jemaah Haji Menurut Jenis Kelamin dan Kecamatan di Kabupaten Ketapang, 2022<sup>1</sup>  
**Number of Pilgrims by Sex and Subdistrict in Ketapang Regency, 2022<sup>1</sup>**

Kecamatan Subdistrict	Jenis Kelamin Sex		Jumlah Total
	Laki-laki Male	Perempuan Female	
(1)	(2)	(3)	(4)
Kendawangan	22	24	46
Manis Mata	8	9	17
Marau	8	10	18
Singkup	-	-	-
Air Upas	-	-	-
Jelai Hulu	2	3	5
Tumbang Titi	13	14	27
Pemahan	-	-	-
Sungai Melayu Rayak	-	-	-
Matan Hilir Selatan	21	32	53
Benua Kayong	-	-	-
Matan Hilir Utara	39	44	83
Delta Pawan	-	-	-
Muara Pawan	-	-	-
Nanga Tayap	3	3	6
Sandai	2	4	6
Hulu Sungai	-	-	-
Sungai Laur	5	3	8
Simpang Hulu	2	1	3
Simpang Dua	-	-	-
<b>2022</b>	<b>125</b>	<b>147</b>	<b>272</b>
<b>2021</b>	<b>125</b>	<b>147</b>	<b>272</b>
<b>2020</b>	<b>-</b>	<b>-</b>	<b>-</b>
<b>2019</b>	<b>118</b>	<b>151</b>	<b>269</b>

Catatan/Note: <sup>1</sup> Data tahun 2021

Pada tahun 2020 tidak ada jemaah haji yang diberangkatkan dikarenakan pandemi Covid-19

Sumber/Source: Kementerian Agama Kabupaten Ketapang/Ministry of Religious Affairs of Ketapang Regency

**Tabel** 4.3.5 **Jumlah Nikah Menurut Kecamatan di Kabupaten Ketapang, 2022<sup>1</sup>**  
**Table** 4.3.5 **Number of Mariage by Subdistrict in Ketapang Regency, 2022<sup>1</sup>**

Kecamatan Subdistrict	Nikah Marriage
(1)	(2)
Kendawangan	229
Manis Mata	97
Marau	28
Singkup	41
Air Upas	65
Jelai Hulu	32
Tumbang Titi	51
Pemahan	30
Sungai Melayu Rayak	74
Matan Hilir Selatan	236
Benua Kayong	361
Matan Hilir Utara	145
Delta Pawan	665
Muara Pawan	125
Nanga Tayap	127
Sandai <sup>2</sup>	146
Hulu Sungai	-
Sungai Laur	47
Simpang Hulu	22
Simpang Dua	18
<b>2022<sup>1</sup></b>	<b>2 539</b>
<b>2021</b>	<b>2 539</b>
<b>2020</b>	<b>2 424</b>
<b>2019</b>	<b>3 214</b>
<b>2018</b>	<b>2 740</b>

Catatan/Note: Data tahun 2021

<sup>2</sup>Termasuk Kec Hulu Sungai

Sumber/Source: Kementerian Agama Kabupaten Ketapang/Ministry of Religious Affairs of Ketapang Regency

**Tabel**  
**Table** 4.3.6**Banyaknya Perkara Perceraian yang Diterima dan  
Diputuskan Menurut Kecamatan di Kabupaten Ketapang,  
2022**  
*Number of Received and Completed Divorce Case by  
Subdistrict in Ketapang Regency, 2022*

Kecamatan Subdistrict	Sisa Tahun Lalu From Prev. Year	Perkara Baru New Case	Diputus Completed	Sisa Tahun Ini Remain of This Year
(1)	(2)	(3)	(4)	(5)
Kendawangan	2	83	85	-
Manis Mata	-	17	17	-
Marau	-	7	7	-
Singkup	-	10	10	-
Air Upas	-	18	18	-
Jelai Hulu	-	4	4	-
Tumbang Titi	1	18	19	-
Pemahan	-	8	8	-
Sungai Melayu Rayak	-	28	28	-
Matan Hilir Selatan	1	82	83	-
Benua Kayong	-	125	125	-
Matan Hilir Utara	-	17	16	1
Delta Pawan	1	344	339	6
Muara Pawan	-	47	45	2
Nanga Tayap	1	22	21	2
Sandai	-	13	13	-
Hulu Sungai	-	1	1	-
Sungai Laur	-	8	8	-
Simpang Hulu	-	2	2	-
Simpang Dua	-	-	-	-
<b>2022</b>	<b>6</b>	<b>854</b>	<b>849</b>	<b>11</b>
<b>2021</b>	<b>20</b>	<b>755</b>	<b>769</b>	<b>6</b>
<b>2020</b>	<b>46</b>	<b>840</b>	<b>886</b>	<b>20</b>
<b>2019</b>	<b>55</b>	<b>690</b>	<b>699</b>	<b>46</b>
<b>2018</b>	<b>50</b>	<b>685</b>	<b>680</b>	<b>55</b>

Sumber/Source: Pengadilan Agama Kabupaten Ketapang/Religious Courts of Ketapang Regency

**Tabel**  
**Table** 4.3.7**Banyaknya Kasus Perceraian Menurut Faktor-Faktor  
Penyebabnya di Kabupaten Ketapang Menurut Bulan,  
2022**  
*Number of Divorce Case by Motive by Month in Ketapang  
Regency, 2022*

<b>Bulan Month</b>	<b>Zina</b>	<b>Mabuk</b>	<b>Madat</b>	<b>Judi</b>
<b>(1)</b>	<b>(2)</b>	<b>(3)</b>	<b>(4)</b>	<b>(5)</b>
Januari	-	1	-	-
Februari	-	1	-	1
Maret	-	-	-	-
April	-	-	-	-
Mei	-	-	-	-
Juni	-	-	-	-
Juli	-	-	-	-
Agustus	-	-	1	-
September	-	-	-	-
Oktober	-	-	-	-
November	-	-	1	-
Desember	1	-	-	-
<b>2022</b>	<b>1</b>	<b>2</b>	<b>2</b>	<b>1</b>

Lanjutan Tabel/*Continued Table 4.3.7*

Bulan <i>Month</i>	Meninggalkan Salah Satu Pihak	Dihukum Penjara	Poligami	KDRT	Cacat Badan
(1)	(6)	(7)	(8)	(9)	(10)
Januari	3	-	-	1	-
Februari	6	-	-	1	-
Maret	5	-	-	-	-
April	9	-	-	-	-
Mei	3	-	-	-	-
Juni	5	1	-	-	-
Juli	7	-	-	-	-
Agustus	8	-	1	2	-
September	7	-	-	-	-
Oktober	9	-	-	-	-
November	5	-	-	1	1
Desember	6	-	-	-	-
<b>2022</b>	<b>73</b>	<b>1</b>	<b>1</b>	<b>5</b>	<b>1</b>



Lanjutan Tabel/*Continued Table 4.3.7*

Bulan Month	Perselisihan dan Pertengkaran Terus Menerus	Kawin Paksa	Murtad	Ekonomi
(1)	(11)	(12)	(13)	(14)
Januari	44	-	1	-
Februari	50	-	-	-
Maret	66	-	-	-
April	45	-	-	-
Mei	30	-	1	-
Juni	82	-	1	2
Juli	57	-	-	-
Agustus	56	-	1	1
September	62	1	2	1
Oktober	52	-	-	-
November	53	-	-	2
Desember	40	-	-	-
<b>2022</b>	<b>637</b>	<b>1</b>	<b>6</b>	<b>6</b>

Sumber/*Source*: Pengadilan Agama Kabupaten Ketapang/*Religious Courts of Ketapang Regency*

**Tabel**  
**Table** 4.3.8**Banyaknya Perkara yang Diterima Selain Gugat Cerai dan Talak di Kabupaten Ketapang, 2022**  
**Number of Arrival Case Except Divorce and Separate Claim Case in Ketapang Regency, 2022**

Jenis Perkara <i>Kind of Case</i>	Banyaknya <i>Number of Case</i>
(1)	(2)
<b>A. PERKAWINAN</b>	<b>180</b>
1. Izin poligami	2
2. Pencegahan Perkawinan	-
3. Penolakan Perkawinan oleh PPN	-
4. Pembatalan Perkawinan	-
5. Kelalaian atas kewajiban suami/isteri	-
6. Harta Bersama	9
7. Penguasaan anak / Hadhonah	6
8. Nafkah anak oleh Ibu	-
9. Hak-hak bekas isteri	-
10. Pengesahan anak	-
11. Pencabutan kekuasaan orang tua	1
12. Perwalian	9
13. Pencabutan Kekuasaan Wali	-
14. Penunjukan orang lain sebagai wali	-
15. Ganti rugi terhadap wali	-
16. Asal usul anak/Pengangkatan Anak	2
17. Penolakan kawin campur	-
18. Isbat nikah	58
19. Izin Kawin	-
20. Dispensasi Kawin	87
21. Wali Adhol	6

Lanjutan Tabel/*Continued Table* 4.3.8

Jenis Perkara <i>Kind of Case</i>	Banyaknya <i>Number of Case</i>
(1)	(2)
<b>B. EKONOMI SYARI'AH</b>	-
<b>C. KEWARISAN</b>	1
<b>D. WASIAT</b>	-
<b>E. HIBAH</b>	-
<b>F. WAKAF</b>	-
<b>G. ZAKAT/INFAQ/SHODAQOH</b>	-
<b>H. P3HP/PENETAPAN AHLI WARIS</b>	1
<b>I. DERDEN VERZET</b>	-
<b>j. LAIN-LAIN</b>	1
<b>2022</b>	<b>183</b>

Sumber/*Source*: Pengadilan Agama Kabupaten Ketapang/*Religious Courts of Ketapang Regency*

**Tabel**  
**Table 4.3.9****Jenis Perkara yang Diterima Berdasarkan pada Kekuasaan Relatif di Kabupaten Ketapang, 2022**  
*Kind of Received Case Based on Relatif Competition by Subdistrict in Ketapang Regency, 2022*

Kecamatan Subdistrict	Izin Poligami Polygamy Permit	Pembatalan Nikah Marriage Cancellation	Harta Bersama Joint Property
(1)	(2)	(3)	(4)
Kendawangan	-	-	1
Manis Mata	-	-	-
Marau	-	-	-
Singkup	-	-	-
Air Upas	-	-	-
Jelai Hulu	-	-	-
Tumbang Titi	-	-	-
Pemahan	-	-	-
Sungai Melayu Rayak	-	-	-
Matan Hilir Selatan	-	-	-
Benua Kayong	1	-	4
Matan Hilir Utara	1	-	-
Delta Pawan	-	-	4
Muara Pawan	-	-	-
Nanga Tayap	-	-	-
Sandai	-	-	-
Hulu Sungai	-	-	-
Sungai Laur	-	-	-
Simpang Hulu	-	-	-
Simpang Dua	-	-	-
<b>2022</b>	<b>2</b>	<b>-</b>	<b>9</b>
<b>2021</b>	<b>1</b>	<b>-</b>	<b>6</b>
<b>2020</b>	<b>-</b>	<b>2</b>	<b>10</b>
<b>2019</b>	<b>2</b>	<b>-</b>	<b>5</b>
<b>2018</b>	<b>2</b>	<b>-</b>	<b>6</b>

Lanjutan Tabel/*Continued Table* 4.3.9

Kecamatan <i>Subdistrict</i>	Cerai Gugat <i>Divorce Claim</i>	Cerai Talak <i>Separate Claim</i>	Warisan <i>Legacy</i>
(1)	(5)	(6)	(7)
Kendawangan	61	20	-
Manis Mata	12	5	-
Marau	5	2	-
Singkup	10	-	-
Air Upas	14	4	-
Jelai Hulu	4	-	-
Tumbang Titi	12	5	-
Pemahan	7	1	-
Sungai Melayu Rayak	23	5	-
Matan Hilir Selatan	65	16	1
Benua Kayong	100	25	-
Matan Hilir Utara	17	1	-
Delta Pawan	274	74	-
Muara Pawan	38	11	-
Nanga Tayap	16	7	-
Sandai	9	4	-
Hulu Sungai	1	-	-
Sungai Laur	7	1	-
Simpang Hulu	2	-	-
Simpang Dua	-	-	-
<b>2022</b>	<b>677</b>	<b>181</b>	<b>10</b>
<b>2021</b>	<b>607</b>	<b>148</b>	<b>1</b>
<b>2020</b>	<b>515</b>	<b>139</b>	<b>-</b>
<b>2019</b>	<b>528</b>	<b>162</b>	<b>17</b>
<b>2018</b>	<b>545</b>	<b>140</b>	<b>19</b>

Lanjutan Tabel/*Continued Table* 4.3.9

Kecamatan <i>Subdistrict</i>	Hadhonah/Hak Bekas Istri	Penguasaan Anak	Penetapan Ahli Waris
(1)	(8)	(9)	(10)
Kendawangan	-	-	-
Manis Mata	-	-	-
Marau	-	-	-
Singkup	-	-	-
Air Upas	-	-	-
Jelai Hulu	-	-	-
Tumbang Titi	-	-	-
Pemahan	-	-	-
Sungai Melayu Rayak	-	-	1
Matan Hilir Selatan	-	-	-
Benua Kayong	-	-	3
Matan Hilir Utara	1	-	-
Delta Pawan	3	-	14
Muara Pawan	-	-	-
Nanga Tayap	-	-	-
Sandai	-	-	-
Hulu Sungai	-	-	-
Sungai Laur	2	-	-
Simpang Hulu	-	-	-
Simpang Dua	-	-	-
<b>2022</b>	<b>6</b>	<b>-</b>	<b>18</b>
<b>2021</b>	<b>-</b>	<b>-</b>	<b>20</b>
<b>2020</b>	<b>...</b>	<b>...</b>	<b>...</b>
<b>2019</b>	<b>...</b>	<b>...</b>	<b>...</b>
<b>2018</b>	<b>...</b>	<b>...</b>	<b>...</b>

Lanjutan Tabel/Continued Table 4.3.9

Kecamatan Subdistrict	Pengangkatan Anak/ Asal Usul Anak	Isbat Nikah Marriage Ratification	Perwalian
(1)	(8)	(9)	(10)
Kendawangan	1	5	1
Manis Mata	-	1	-
Marau	-	1	-
Singkup	-	1	-
Air Upas	-	-	-
Jelai Hulu	-	-	-
Tumbang Titi	-	5	-
Pemahan	-	-	-
Sungai Melayu Rayak	1	5	-
Matan Hilir Selatan	-	5	1
Benua Kayong	-	7	1
Matan Hilir Utara	-	1	-
Delta Pawan	-	18	5
Muara Pawan	-	3	-
Nanga Tayap	-	4	-
Sandai	-	1	-
Hulu Sungai	-	-	-
Sungai Laur	-	1	1
Simpang Hulu	-	-	-
Simpang Dua	-	-	-
<b>2022</b>	<b>2</b>	<b>58</b>	<b>9</b>
<b>2021</b>	<b>-</b>	<b>34</b>	<b>10</b>
<b>2020</b>	<b>...</b>	<b>...</b>	<b>...</b>
<b>2019</b>	<b>...</b>	<b>...</b>	<b>...</b>
<b>2018</b>	<b>...</b>	<b>...</b>	<b>...</b>

Lanjutan Tabel/*Continued Table 4.3.9*

Kecamatan <i>Subdistrict</i>	Wali Adhol	Dispensasi Kawin <i>Marriage Dispensation</i>	Pencabutan Kekuasaan Orang Tua
(1)	(11)	(12)	(13)
Kendawangan	-	4	-
Manis Mata	-	2	-
Marau	-	1	-
Singkup	-	-	-
Air Upas	-	-	-
Jelai Hulu	-	-	-
Tumbang Titi	-	5	-
Pemahan	-	1	-
Sungai Melayu Rayak	-	16	-
Matan Hilir Selatan	1	8	-
Benua Kayong	3	14	-
Matan Hilir Utara	-	5	-
Delta Pawan	-	19	1
Muara Pawan	1	4	-
Nanga Tayap	1	5	-
Sandai	-	1	-
Hulu Sungai	-	-	-
Sungai Laur	-	2	-
Simpang Hulu	-	-	-
Simpang Dua	-	-	-
<b>2022</b>	<b>6</b>	<b>87</b>	<b>1</b>
<b>2021</b>	<b>4</b>	<b>84</b>	<b>915</b>
<b>2020</b>	...	...	...
<b>2019</b>	...	...	...
<b>2018</b>	...	...	...

Sumber/*Source*: Pengadilan Agama Kabupaten Ketapang/*Religious Courts of Ketapang Regency*



Lanjutan Tabel/Continued Table 4.3.9

Kecamatan Subdistrict	Lain-lain (2022 Gugat Hibah)	Jumlah Total
(1)	(14)	(15)
Kendawangan	-	93
Manis Mata	-	20
Marau	-	9
Singkup	-	11
Air Upas	-	18
Jelai Hulu	-	4
Tumbang Titi	-	27
Pemahan	-	9
Sungai Melayu Rayak	-	51
Matan Hilir Selatan	-	97
Benua Kayong	-	158
Matan Hilir Utara	-	26
Delta Pawan	1	413
Muara Pawan	-	57
Nanga Tayap	-	33
Sandai	-	15
Hulu Sungai	-	1
Sungai Laur	-	14
Simpang Hulu	-	2
Simpang Dua	-	-
<b>2022</b>	<b>1</b>	<b>1 058</b>
<b>2021</b>	<b>...</b>	<b>915</b>
<b>2020</b>	<b>...</b>	<b>...</b>
<b>2019</b>	<b>...</b>	<b>...</b>
<b>2018</b>	<b>...</b>	<b>...</b>

Sumber/Source: Pengadilan Agama Kabupaten Ketapang/Religious Courts of Ketapang Regency

**Tabel**  
**Table** 4.3.10**Banyaknya Perceraian Berkenaan dengan PP. No. 10  
Tahun 1983 bagi Pegawai Negeri Sipil di Kabupaten  
Ketapang, 2022**  
*Number of Divorce be Related to Government Regulation  
Number 10 Year 1983 for Government Officer in Ketapang  
Regency, 2022*

Bulan Month	Gugat Claim	Talak Separate	Jumlah Total
(1)	(2)	(3)	(4)
Januari January	4	-	4
Februari February	1	1	2
Maret March	3	1	4
April Apri'	1	1	2
Mei May	1	-	1
Juni June	2	1	3
Juli July	3	-	3
Agustus August	2	2	4
September September	2	-	
Oktober October	1	2	3
November November	3	1	4
Desember December	3	-	3
<b>2022</b>	<b>26</b>	<b>9</b>	<b>35</b>
<b>2021</b>	<b>6</b>	<b>3</b>	<b>9</b>
<b>2020</b>	<b>21</b>	<b>14</b>	<b>35</b>
<b>2019</b>	<b>19</b>	<b>9</b>	<b>28</b>
<b>2018</b>	<b>15</b>	<b>10</b>	<b>25</b>

Sumber/Source: Pengadilan Agama Kabupaten Ketapang/Religious Courts of Ketapang Regency

**Tabel 4.3.11** Banyaknya Kasus yang Masuk dan Selesai di Pengadilan Negeri Kabupaten Ketapang, 2022  
**Number of Arrested and Completed Case in Court of Ketapang Regency, 2022**

Bulan Month	Sisa Bulan Lalu From Previous Month	Kasus yang Masuk Criminal Arrested	Kasus yang Diselesaikan Completed Criminal Case	Persentase Penyelesaian Completed Percentage
(1)	(2)	(3)	(4)	(5)
Januari January	83	94	74	78,72
Februari February	103	103	103	100,00
Maret March	103	82	85	103,66
April April	100	124	102	82,26
Mei May	122	61	77	126,23
Juni June	106	80	69	86,25
Juli July	117	76	103	135,53
Agustus August	90	146	146	100,00
September September	90	98	111	113,27
Oktober October	77	52	70	134,62
November November	59	66	35	53,03
Desember December	90	95	55	57,89
<b>2022</b>	<b>90</b>	<b>1 077</b>	<b>1 030</b>	<b>97,62</b>
<b>2021</b>	<b>94</b>	<b>1 446</b>	<b>1 416</b>	<b>91,95</b>
<b>2020</b>	<b>65</b>	<b>456</b>	<b>543</b>	<b>104,22</b>
<b>2019</b>	<b>...</b>	<b>566</b>	<b>509</b>	<b>111,20</b>
<b>2018</b>	<b>...</b>	<b>514</b>	<b>437</b>	<b>85,00</b>

Sumber/Source: Pengadilan Negeri Kabupaten Ketapang/District Court of Ketapang Regency

**Tabel** 4.3.12  
**Table**

**Banyaknya Perkara Pidana Umum yang Diterima dan  
Diputuskan di Kabupaten Ketapang, 2022**  
**Number of Submitted and Completed General Criminal  
Cases in Ketapang Regency, 2022**

Bulan Month	Sisa Bulan Lalu From Prev. Month	Perkara Baru New Cases	Diputus/ Dicabut/Gugur Completed	Sisa Tahun Ini Remaining Cases
(1)	(2)	(3)	(4)	(5)
Januari January	82	59	39	102
Februari February	102	35	35	102
Maret March	102	57	61	98
April April	98	75	51	122
Mei May	122	42	59	105
Juni June	105	72	60	117
Juli July	117	42	69	90
Agustus August	90	53	53	90
September September	90	34	48	76
Oktober October	76	25	42	59
November November	59	57	27	89
Desember December	89	78	37	130
<b>2022</b>	<b>1 132</b>	<b>629</b>	<b>581</b>	<b>1 180</b>

Sumber/Source: Pengadilan Negeri Kabupaten Ketapang/District Court of Ketapang Regency

**Tabel 4.3.13** Banyaknya Perkara Pidana Khusus Anak yang Diterima dan Diputuskan di Kabupaten Ketapang, 2022  
**Number of Submitted and Completed Special Criminal Cases for Children in Ketapang Regency, 2022**

Bulan Month	Sisa Bulan Lalu From Prev. Month	Perkara Baru New Cases	Diputus/ Dicabut/Gugur Completed	Sisa Tahun Ini Remaining Cases
(1)	(2)	(3)	(4)	(5)
Januari January	1	3	3	1
Februari February	1	1	1	1
Maret March	1	3	2	2
April April	2	2	4	-
Mei May	-	3	2	1
Juni June	1	3	4	-
Juli July	-	-	-	-
Agustus August	-	-	-	-
September September	-	5	4	1
Oktober October	1	-	1	-
November November	-	3	2	1
Desember December	1	4	5	-
<b>2022</b>	<b>8</b>	<b>27</b>	<b>28</b>	<b>7</b>

Sumber/Source: Pengadilan Negeri Kabupaten Ketapang/District Court of Ketapang Regency

**Tabel 4.3.14**  
**Table**

**Banyaknya Perkara Pidana Cepat yang Diterima dan  
Diputuskan di Kabupaten Ketapang, 2022**  
**Number of Submitted and Completed Quick Criminal Cases  
in Ketapang Regency, 2022**

Bulan Month	Sisa Bulan Lalu From Prev. Month	Perkara Baru New Cases	Diputus/ Dicabut/Gugur Completed	Sisa Tahun Ini Remaining Cases
(1)	(2)	(3)	(4)	(5)
Januari January	-	15	15	-
Februari February	-	6	6	-
Maret March	-	10	10	-
April April	-	7	7	-
Mei May	-	4	4	-
Juni June	-	5	5	-
Juli July	-	1	1	-
Agustus August	-	11	11	-
September September	-	13	13	-
Oktober October	-	6	6	-
November November	-	6	6	-
Desember December	-	13	13	-
<b>2022</b>	-	<b>97</b>	<b>97</b>	-

Sumber/Source: Pengadilan Negeri Kabupaten Ketapang/District Court of Ketapang Regency

**Tabel 4.3.15** Banyaknya Perkara Pidana Lalu Lintas yang Diterima dan Diputuskan di Kabupaten Ketapang, 2022  
**Table** *Number of Submitted and Completed Traffic Criminal Cases in Ketapang Regency, 2022*

Bulan Month	Sisa Bulan Lalu From Prev. Month	Perkara Baru New Cases	Diputus/ Dicabut/Gugur Completed	Sisa Tahun Ini Remaining Cases
(1)	(2)	(3)	(4)	(5)
Januari January	-	17	17	-
Februari February	-	61	61	-
Maret March	-	12	12	-
April April	-	40	40	-
Mei May	-	12	12	-
Juni June	-	-	-	-
Juli July	-	33	33	-
Agustus August	-	82	82	-
September September	-	46	46	-
Oktober October	-	21	21	-
November November	-	-	-	-
Desember December	-	-	-	-
<b>2022</b>	-	<b>324</b>	<b>324</b>	-

Sumber/Source: Pengadilan Negeri Kabupaten Ketapang/District Court of Ketapang Regency

**Tabel**  
**Table** 4.3.16

**Banyaknya Kasus Perdata Perkara Gugatan yang Masuk,  
Diputuskan/Dicabut/Gugur di Pengadilan Negeri  
Kabupaten Ketapang, 2022**  
*Number of Arested/Completed/Canceled Civil Lawsuit Cases  
in Court of Ketapang Regency, 2022*

Bulan Month	Sisa Bulan Lalu From Prev. Month	Perkara Baru New Cases	Diputus Completed	Sisa Tahun Ini Remaining Cases
(1)	(2)	(3)	(4)	(5)
Januari January	10	7	3	14
Februari February	14	3	4	13
Maret March	13	-	5	8
April April	8	7	3	12
Mei May	12	3	1	14
Juni June	14	2	7	9
Juli July	9	5	5	9
Agustus August	9	3	1	11
September September	11	5	1	15
Oktober October	15	4	3	16
November November	16	1	3	14
Desember December	14	3	8	9
<b>2022</b>	<b>145</b>	<b>43</b>	<b>44</b>	<b>144</b>

Sumber/Source: Pengadilan Negeri Kabupaten Ketapang/District Court of Ketapang Regency



**Tabel 4.3.17** Banyaknya Kasus Perdata Perkara Permohonan yang Masuk, Diputuskan/Dicabut/Gugur di Pengadilan Negeri Kabupaten Ketapang, 2022  
**Number of Arested/Completed/Canceled Civil Application Cases in Court of Ketapang Regency, 2022**

Bulan Month	Sisa Bulan Lalu From Prev. Month	Perkara Baru New Cases	Diputus Completed	Sisa Tahun Ini Remaining Cases
(1)	(2)	(3)	(4)	(5)
Januari January	1	3	3	1
Februari February	1	3	1	3
Maret March	3	2	3	2
April April	2	1	3	-
Mei May	-	2	-	2
Juni June	2	5	5	2
Juli July	2	1	3	-
Agustus August	-	4	1	3
September September	3	8	8	3
Oktober October	3	2	3	2
November November	2	6	4	4
Desember December	4	2	6	-
<b>2022</b>	<b>23</b>	<b>39</b>	<b>4-</b>	<b>22</b>

Sumber/Source: Pengadilan Negeri Kabupaten Ketapang/District Court of Ketapang Regency

**Tabel 4.3.18**  
**Table**

**Banyaknya Kasus Perdata Perkara Konsinyasi yang Masuk, Diputuskan/Dicabut/Gugur di Pengadilan Negeri Kabupaten Ketapang, 2022**  
**Number of Arested/Completed/Canceled Civil Consignment Cases in Court of Ketapang Regency, 2022**

Bulan Month	Sisa Bulan Lalu From Prev. Month	Perkara Baru New Cases	Diputus Completed	Sisa Tahun Ini Remaining Cases
(1)	(2)	(3)	(4)	(5)
Januari January	-	-	-	-
Februari February	-	-	-	-
Maret March	-	-	-	-
April April	-	-	-	-
Mei May	-	28	-	28
Juni June	28	-	28	-
Juli July	-	-	-	-
Agustus August	-	15	15	-
September September	-	11	11	-
Oktober October	-	8	-	8
November November	8	16	24	-
Desember December	-	1	1	-
<b>2022</b>	<b>36</b>	<b>79</b>	<b>79</b>	<b>36</b>

Sumber/Source: Pengadilan Negeri Kabupaten Ketapang/District Court of Ketapang Regency

**Tabel 4.3.19** Banyaknya Kasus Perdata Perkara Gugatan Sederhana yang Masuk, Diputuskan/Dicabut/Gugur di Pengadilan Negeri Kabupaten Ketapang, 2022  
**Number of Arested/Completed/Canceled Civil Simple Lawsuit Cases in Court of Ketapang Regency, 2022**

Bulan Month	Sisa Bulan Lalu From Prev. Month	Perkara Baru New Cases	Diputus Completed	Sisa Tahun Ini Remaining Cases
(1)	(2)	(3)	(4)	(5)
Januari January	-	-	-	-
Februari February	-	-	-	-
Maret March	-	-	-	-
April April	-	-	-	-
Mei May	-	-	-	-
Juni June	-	1	-	1
Juli July	1	-	1	-
Agustus August	-	-	-	-
September September	-	-	-	-
Oktober October	-	1	-	1
November November	1	-	1	-
Desember December	-	-	-	-
<b>2022</b>	<b>2</b>	<b>2</b>	<b>2</b>	<b>2</b>

Sumber/Source: Pengadilan Negeri Kabupaten Ketapang/District Court of Ketapang Regency

**Tabel**  
**Table** 4.3.20

**Banyaknya Tahanan yang Masuk dan Diselesaikan di  
Kejaksaan Negeri Kabupaten Ketapang, 2022**  
**Number of Arrested Criminal and Completed Criminal  
Case in Public Prosecution Service of Ketapang Regency,  
2022**

<b>Bulan</b> <b>Month</b>	<b>Tahanan yang Masuk</b> <b>Criminal Arrested</b>	<b>Tahanan yang Diselesaikan</b> <b>Completed Criminal Cases</b>	<b>Persentase Penyelesaian</b> <b>Completed Percentage</b> <b>(%)</b>
<b>(1)</b>	<b>(2)</b>	<b>(3)</b>	<b>(4)</b>
Januari <i>January</i>	31	31	100
Februari <i>February</i>	43	43	100
Maret <i>March</i>	33	33	100
April <i>April</i>	69	69	100
Mei <i>May</i>	38	38	100
Juni <i>June</i>	15	15	100
Juli <i>July</i>	18	18	100
Agustus <i>August</i>	13	13	100
September <i>September</i>	57	57	100
Oktober <i>October</i>	34	34	100
November <i>November</i>	26	26	100
Desember <i>December</i>	15	15	100
<b>2022</b>	<b>392</b>	<b>392</b>	<b>100</b>
<b>2021</b>	<b>682</b>	<b>682</b>	<b>100</b>
<b>2020</b>	<b>296</b>	<b>296</b>	<b>100</b>
<b>2019</b>	<b>514</b>	<b>514</b>	<b>100</b>
<b>2018</b>	<b>572</b>	<b>572</b>	<b>100</b>

Sumber/SOURCE: Kejaksaan Negeri Kabupaten Ketapang/Domestic Prosecutor's Office of Ketapang Regency

**Tabel 4.3.21** Banyaknya Narapidana yang Masuk ke LP Ketapang Menurut Jenis Kelamin di Kabupaten Ketapang, 2022  
**Table** *Number of Prisoners Entering Ketapang Penitentiary by Sex in Ketapang Regency, 2022*

Bulan Month	Banyaknya Narapidana Number of Prisoner	
	Laki-Laki Male	Perempuan Female
(1)	(2)	(3)
Januari January	16	-
Februari February	12	1
Maret March	36	1
April April	39	3
Mei May	10	-
Juni June	32	3
Juli July	34	1
Agustus August	34	1
September September	41	2
Oktober October	60	-
November November	76	-
Desember December	61	4
<b>2022</b>	<b>451</b>	<b>16</b>

Sumber/Source: Lembaga Pemasyarakatan Kelas II B Kabupaten Ketapang/Correctional Institution II B of Ketapang Regency

**Tabel 4.3.22** Jumlah Tindak Pidana yang Dilaporkan Menurut Jenisnya di Kabupaten Ketapang, 2020 - 2022  
**Number of Criminal Offenses Reported by Type in Ketapang Regency, 2020 - 2022**

Jenis Kejahatan <i>Criminal Offenses</i>	Tahun <i>Year</i>		
	2020	2021	2022
(1)	(2)	(3)	(4)
Kejahatan Politik	2	-	-
Kejahatan terhadap Kepala Negara	-	-	-
Kejahatan terhadap Ketertiban Umum	-	-	-
Pembakaran/Kebakaran	-	1	3
Memberi Suap	-	-	-
Kejahatan Mata Uang	-	-	-
Kejahatan Materai	-	-	-
Kesusilaan	-	-	32
Perjudian	13	3	18
Penculikan	-	-	-
Pembunuhan	5	5	4
Penganiayaan	16	9	27
Pencurian	134	164	220
Perampokan	-	-	-
Pemerasan	1	-	-
Penggelapan	20	16	22
Penipuan	16	15	19
Merusak Barang	4	4	1
Penadahan	-	-	-
Pencurian Sepeda Motor	37	35	39
Lain-lain	-	-	-
<b>Ketapang</b>	<b>248</b>	<b>252</b>	<b>384</b>

Sumber/Source: Polres Ketapang/Police Station of Ketapang Regency

**Tabel 4.3.23** Jumlah Kasus Tindak Pidana yang Diselesaikan Menurut Jenisnya di Kabupaten Ketapang, 2020 - 2022  
**Table** *Number of Criminal Offenses Reported by Type in Ketapang Regency, 2020 - 2022*

Jenis Tindak Pidana <i>Criminal Offenses Cases</i>	Tahun <i>Year</i>		
	2020	2021	2022
(1)	(2)	(3)	(4)
Kejahatan Politik	1	2	-
Kejahatan terhadap Kepala Negara	-	-	-
Kejahatan terhadap Ketertiban Umum	-	-	-
Pembakaran/Kebakaran	2	5	3
Memberi Suap	-	-	-
Kejahatan Mata Uang	-	-	-
Kejahatan Materai	-	-	-
Kesusilaan	-	-	28
Perjudian	6	29	29
Penculikan	-	-	-
Pembunuhan	5	5	2
Penganiayaan	23	11	27
Pencurian	141	139	219
Perampokan	-	-	-
Pemerasan	1	-	-
Penggelapan	16	16	22
Penipuan	12	12	18
Merusak Barang	6	3	1
Penadahan	26	11	-
Pencurian Sepeda Motor	39	18	28
Lain-lain	-	-	-
<b>Ketapang</b>	<b>278</b>	<b>251</b>	<b>377</b>

Sumber/Source: Polres Ketapang/Police Station of Ketapang Regency

**Tabel 4.3.24** Jumlah Kebakaran yang Terjadi Menurut Laporan Kepolisian di Kabupaten Ketapang, 2020 - 2022  
**Table** *Number of Fires by Police Reports in Ketapang Regency, 2020 - 2022*

Bulan Month (1)	Tahun Year		
	2020 (2)	2021 (3)	2022 (4)
Januari January	...	1	-
Februari February	...	-	-
Maret March	...	-	1
April April	...	-	-
Mei May	...	-	-
Juni June	...	-	-
Juli July	...	-	-
Agustus August	...	-	-
September September	...	-	-
Oktober October	...	-	-
November November	...	-	-
Desember December	...	-	-
<b>Ketapang</b>	...	<b>1</b>	<b>1</b>

Sumber/Source: Polres Ketapang/Police Station of Ketapang Regency



**Tabel 4.3.25** Jumlah Persertifikatan Hak Tanah Menurut Kecamatan Melalui Pendaftaran Tanah Sistematis Lengkap (PTSL) di Kabupaten Ketapang, 2022  
**Number of Land Right Certifications by District Through Complete Systematic Land Registration in Ketapang Regency, 2022**

Kecamatan Subdistrict	Target Target	Realisasi Realization	Persentase (%) Percentage (%)
(1)	(2)	(3)	(4)
Kendawangan	-	-	-
Manis Mata	-	-	-
Marau	530	530	100
Singkup	2012	2012	100
Air Upas	-	-	-
Jelai Hulu	-	-	-
Tumbang Titi	1277	1277	100
Pemahan	100	100	100
Sungai Melayu Rayak	236	236	100
Matan Hilir Selatan	77	77	100
Benua Kayong	1232	1232	100
Matan Hilir Utara	-	-	-
Delta Pawan	-	-	-
Muara Pawan	600	600	100
Nanga Tayap	2820	2820	-
Sandai	62	62	-
Hulu Sungai	-	-	-
Sungai Laur	4617	4617	100
Simpang Hulu	-	-	-
Simpang Dua	-	-	-
<b>Ketapang</b>	<b>13563</b>	<b>13563</b>	<b>100</b>

Sumber/Source: Badan Pertanahan Nasional Kabupaten Ketapang/National Land Agency of Ketapang Regency

**Tabel**  
**Table** 4.3.26

**Luas Tanah yang Ditempati Berdasarkan Jenis Hak Menurut Kecamatan di Kabupaten Ketapang (m<sup>2</sup>), 2022**  
*Wide of Residence Area by Kind of Right and Subdistrict in Ketapang Regency (m<sup>2</sup>), 2022*

<b>Kecamatan</b> <i>Subdistrict</i>	<b>Hak Milik</b> <i>Property Right</i>	<b>Hak Guna Usaha<sup>1</sup></b> <i>Business Purpose Right<sup>1</sup></i>	<b>Hak Guna Bangunan</b> <i>Building Purpose Right</i>
(1)	(2)	(3)	(4)
Kendawangan	166 695 512	...	14 139 222
Manis Mata	105 556 701	...	1 348 395
Marau	117 927 777	...	425 767
Singkup	97 562 999	...	5 208
Air Upas	128 817 239	...	8 725
Jelai Hulu	25 617 181	...	16 086
Tumbang Titi	90 816 254	...	784 253
Pemahan	35 608 070	...	905
Sungai Melayu Rayak	125 434 755	...	1 746
Matan Hilir Selatan	156 272 207	...	12 176 231
Benua Kayong	21 865 203	...	292 742
Matan Hilir Utara	77 082 810	...	1 903 631
Delta Pawan	25 887 889	...	2 352 848
Muara Pawan	57 761 233	...	983 083
Nanga Tayap	139 085 771	...	541 787
Sandai	43 583 789	...	113 480
Hulu Sungai	13 749 077	...	-
Sungai Laur	25 953 569	...	516 963
Simpang Hulu	9 934 707	...	25 965
Simpang Dua	15 171 189	...	1 075
<b>Ketapang</b>	<b>1 480 383 932</b>	<b>5 115 779 471</b>	<b>35 638 112</b>

Lanjutan Tabel/*Continued Table* 4.3.26

<b>Kecamatan Subdistrict</b>	<b>Hak Pakai Using Right</b>	<b>Hak Pengelolaan Managing Right</b>	<b>Hak Wakaf Charitable Waqf Right</b>
(1)	(5)	(6)	(7)
Kendawangan	1 734 430		210 448
Manis Mata	763 636	-	16 711
Marau	510 368	-	31 261
Singkup	1 677 072	-	160 758
Air Upas	562 229	-	11 898
Jelai Hulu	330 143	-	1 415
Tumbang Titi	1 403 415	-	8 437
Pemahan	139 987	-	8 497
Sungai Melayu Rayak	3 070 571	-	21 180
Matan Hilir Selatan	1 032 026	-	24 520
Benua Kayong	446 151	-	93 655
Matan Hilir Utara	396 646	-	1 748
Delta Pawan	1 854 187	-	101 218
Muara Pawan	1 688 285	-	78 110
Nanga Tayap	2 347 308	-	68 819
Sandai	1 352 695	-	11 470
Hulu Sungai	39 838	-	-
Sungai Laur	938 080	-	21 545
Simpang Hulu	1 239 706	-	-
Simpang Dua	848 081	-	8 313
<b>Ketapang</b>	<b>22 374 854</b>	<b>-</b>	<b>880 003</b>

Catatan/Note: <sup>1</sup>Jumlah luas HGU dan HPL merupakan akumulasi dalam satu kabupaten

Sumber/Source: Badan Pertanahan Nasional Kabupaten Ketapang/*National Land Agency of Ketapang Regency*

**Tabel 4.3.27**  
**Table**

**Banyaknya Sertifikat yang Dikeluarkan Berdasarkan Jenis Hak di Kabupaten Ketapang, 2022**  
**Number of Certificate Issued by Kind of Right in Ketapang Regency, 2022**

<b>Kecamatan Subdistrict</b>	<b>Hak Milik Property Right</b>	<b>Hak Guna Usaha<sup>1</sup> Business Purpose Right<sup>1</sup></b>	<b>Hak Guna Bangunan Building Purpose Right</b>
(1)	(2)	(3)	(4)
Kendawangan	37 100	...	3 648
Manis Mata	8 183	...	122
Marau	10 361	...	101
Singkup	11 763	...	893
Air Upas	20 521	...	130
Jelai Hulu	11 738	...	28
Tumbang Titi	4 058	...	2
Pemahan	9 418	...	3
Sungai Melayu Rayak	17 497	...	661
Matan Hilir Selatan	1 655	...	90
Benua Kayong	3 661	...	4
Matan Hilir Utara	4 274	...	38
Delta Pawan	8 907	...	134
Muara Pawan	816	...	0
Nanga Tayap	19 112	...	55
Sandai	12 756	...	29
Hulu Sungai	9 039	...	4
Sungai Laur	10 380	...	29
Simpang Hulu	3 410	...	6
Simpang Dua	9 205	...	70
<b>Ketapang</b>	<b>213 854</b>	<b>513</b>	<b>6 047</b>

Lanjutan Tabel/*Continued Table* 4.3.27

Kecamatan <i>Subdistrict</i>	Hak Pakai <i>Using Right</i>	Hak Pengelolaan <sup>1</sup> <i>Managing Right<sup>1</sup></i>	Hak Wakaf <i>Charitable Waqf Right</i>
(1)	(5)	(6)	(7)
Kendawangan	613	-	69
Manis Mata	81	-	12
Marau	51	-	3
Singkup	96	-	51
Air Upas	122	-	42
Jelai Hulu	234	-	6
Tumbang Titi	39	-	5
Pemahan	213	-	11
Sungai Melayu Rayak	203	-	57
Matan Hilir Selatan	61	-	-
Benua Kayong	119	-	6
Matan Hilir Utara	146	-	15
Delta Pawan	146	-	10
Muara Pawan	8	-	-
Nanga Tayap	265	-	29
Sandai	97	-	8
Hulu Sungai	132	-	22
Sungai Laur	60	-	4
Simpang Hulu	99	-	3
Simpang Dua	122	-	12
<b>Ketapang</b>	<b>2 907</b>	<b>-</b>	<b>365</b>

Catatan/*Note*: <sup>1</sup>Jumlah luas HGU dan HPL merupakan akumulasi dalam satu kabupaten

Sumber/*Source*: Badan Pertanahan Nasional Kabupaten Ketapang/*National Land Agency of Ketapang Regency*

**Tabel**  
**Table** 4.3.28

**Jumlah Penduduk Wajib KTP dan Kepemilikan KTP Elektronik Menurut Kecamatan di Kabupaten Ketapang, 2022**  
**Number of Residence ID Card Obligatory and Residence ID Card Ownership by Subdistrict in Ketapang Regency, 2022**

Kecamatan Subdistrict	Wajib KTP Residence ID Card Obligatory			%
	Laki-laki Male	Perempuan Female	Jumlah Total	
(1)	(2)	(3)	(4)	(5)
Kendawangan	...	...	40 210	9.57
Manis Mata	...	...	24 905	5.93
Marau	...	...	13 062	3.11
Singkup	...	...	6 551	1.56
Air Upas	...	...	15 380	3.66
Jelai Hulu	...	...	15 577	3.71
Tumbang Titi	...	...	22 462	5.34
Pemahan	...	...	4 391	1.04
Sungai Melayu Rayak	...	...	10 816	2.57
Matan Hilir Selatan	...	...	29 994	7.14
Benua Kayong	...	...	33 566	7.99
Matan Hilir Utara	...	...	13 947	3.32
Delta Pawan	...	...	65 857	15.67
Muara Pawan	...	...	13 437	3.20
Nanga Tayap	...	...	26 590	6.33
Sandai	...	...	24 434	5.81
Hulu Sungai	...	...	10 392	2.47
Sungai Laur	...	...	14 076	3.35
Simpang Hulu	...	...	27 591	6.57
Simpang Dua	...	...	7 012	1.67
<b>2022</b>	...	...	<b>420 250</b>	<b>100.00</b>
<b>2021</b>	<b>220 513</b>	<b>204 916</b>	<b>425 429</b>	<b>100,00</b>
<b>2020</b>	<b>213 110</b>	<b>197 665</b>	<b>410 775</b>	<b>100,00</b>

Lanjutan Tabel/*Continued Table 4.3.28*

Kecamatan <i>Subdistrict</i>	Kepemilikan KTP Elektronik <i>Electronic ID Card Ownership</i>				Persentase <i>Percentage</i>
	Laki-laki <i>Male</i>	Perempuan <i>Female</i>	Jumlah <i>Total</i>	%	
(1)	(6)	(7)	(8)	(9)	(10)
Kendawangan	...	...	29 952	8.50	74.49
Manis Mata	...	...	17 836	5.06	71.62
Marau	...	...	10 620	3.01	81.30
Singkup	...	...	6 104	1.73	93.18
Air Upas	...	...	12 483	3.54	81.16
Jelai Hulu	...	...	12 559	3.56	80.63
Tumbang Titi	...	...	18 111	5.14	80.63
Pemahan	...	...	3 943	1.12	89.80
Sungai Melayu Rayak	...	...	9 733	2.76	89.99
Matan Hilir Selatan	...	...	25 283	7.17	84.29
Benua Kayong	...	...	30 040	8.52	89.50
Matan Hilir Utara	...	...	12 894	3.66	92.45
Delta Pawan	...	...	60 053	17.03	91.19
Muara Pawan	...	...	12 058	3.42	89.74
Nanga Tayap	...	...	22 975	6.52	86.40
Sandai	...	...	20 889	5.93	85.49
Hulu Sungai	...	...	8 045	2.28	77.42
Sungai Laur	...	...	11 609	3.29	82.47
Simpang Hulu	...	...	21 126	5.99	76.57
Simpang Dua	...	...	6 224	1.77	88.76
<b>2022</b>	...	...	<b>352 537</b>	<b>100.00</b>	<b>83.89</b>
<b>2021</b>	<b>178 514</b>	<b>165 484</b>	<b>343 998</b>	<b>100,00</b>	<b>80,86</b>
<b>2020</b>	<b>172 033</b>	<b>158 849</b>	<b>330 882</b>	<b>100,00</b>	<b>80,55</b>

Sumber/*Source*: Dinas Kependudukan dan Catatan Sipil Kabupaten Ketapang/*Regional Population and Civil Registry Office of Ketapang Regency*

**Tabel 4.3.29** Banyaknya Pembuatan Akta Menurut Jenis Akta di Kabupaten Ketapang, 2022  
**Table** *Number of Certificate Issued by Kind of Certificate in Ketapang Regency, 2022*

Kecamatan Subdistrict	Kelahiran Birth	Perkawinan Marriage	Perceraian Divorce	Kematian Death
(1)	(2)	(3)	(4)	(5)
Kendawangan	16 272	7 525	205	503
Manis Mata	9 161	3 072	52	85
Marau	4 897	2 404	14	110
Singkup	2 646	1 791	26	22
Air Upas	5 571	3 492	34	141
Jelai Hulu	5 515	1 768	7	41
Tumbang Titi	8 237	4 103	74	103
Pemahan	1 644	1 061	26	18
Sungai Melayu Rayak	4 627	3 749	98	69
Matan Hilir Selatan	12 097	5 710	303	159
Benua Kayong	14 204	9 644	405	259
Matan Hilir Utara	6 015	3 712	90	76
Delta Pawan	27 985	18 550	1 010	551
Muara Pawan	5 475	3 518	142	76
Nanga Tayap	10 967	5 302	103	113
Sandai	10 193	5 861	75	134
Hulu Sungai	3 822	1 115	0	47
Sungai Laur	5 614	2 643	14	62
Simpang Hulu	10 220	3 759	6	144
Simpang Dua	2 983	1 389	8	42
<b>Ketapang</b>	<b>168 145</b>	<b>90 168</b>	<b>2 692</b>	<b>2755</b>

Sumber/Source: Dinas Kependudukan dan Catatan Sipil Kabupaten Ketapang/Regional Population and Civil Registry Office of Ketapang Regency



**Tabel 4.3.30** Jumlah Infrastruktur Politik di Kabupaten Ketapang, 2022  
**Table** *Number of Politic Infrastructure in Ketapang Regency, 2022*

<b>Infrastruktur Infrastructure</b>	<b>2018</b>	<b>2019</b>	<b>2020</b>	<b>2021</b>	<b>2022</b>
<b>(1)</b>	<b>(2)</b>	<b>(3)</b>	<b>(4)</b>	<b>(5)</b>	<b>(6)</b>
Partai Politik <i>Political Party</i>	16	16	16	16	16
Partai Politik Peserta Pemilu <i>Political Party Participating in Election</i>	16	11	11	11	17
Organisasi Kemasyarakatan <i>Community Organization</i>	163	163	192	195	267
LSM <i>Non Governmental Organization</i>	7	5	5	20	-
Media Massa/ Pers <i>Mass Media/Press</i>	-	-	-	-	-

Sumber/Source: Dinas Kesbangpol dan Linmas Kabupaten Ketapang/*National Unity, Politics and Community Protection Agency of Ketapang Regency*

**Tabel 4.3.31** Jumlah Ormas, Orsospol, dan LSM Menurut Kecamatan di Kabupaten Ketapang, 2022  
**Number of Community, Social and Political, and Non Governmental Organizations by Subdistrict in Ketapang Regency, 2022**

Kecamatan Subdistrict	Ormas Community Organization	Orsospol Social and Political Organization	LSM Non Governmental Organization
(1)	(2)	(3)	(4)
Kendawangan	8	11	-
Manis Mata	3	11	-
Marau	2	10	-
Singkup	1	9	-
Air Upas	2	10	-
Jelai Hulu	1	9	-
Tumbang Titi	10	10	-
Pemahan	1	10	-
Sungai Melayu Rayak	1	9	-
Matan Hilir Selatan	4	11	-
Benua Kayong	33	11	-
Matan Hilir Utara	2	11	-
Delta Pawan	181	11	-
Muara Pawan	4	11	-
Nanga Tayap	3	11	-
Sandai	6	11	-
Hulu Sungai	4	9	-
Sungai Laur	3	10	-
Simpang Hulu	2	9	-
Simpang Dua	2	10	-
<b>2022</b>	<b>273</b>	<b>204</b>	<b>-</b>
<b>2021</b>	<b>195</b>	<b>-</b>	<b>20</b>
<b>2020</b>	<b>192</b>	<b>-</b>	<b>5</b>
<b>2019</b>	<b>163</b>	<b>-</b>	<b>5</b>
<b>2018</b>	<b>163</b>	<b>-</b>	<b>7</b>

Sumber/Sources: Dinas Kesbangpol dan Linmas Kabupaten Ketapang/National Unity, Politics and Community Protection Agency of Ketapang Regency

**Tabel 4.3.32** Jumlah Organisasi Kepemudaan Menurut Kecamatan di Kabupaten Ketapang, 2018 - 2022  
**Number of Youth Organizations by Subdistrict in Ketapang Regency, 2018 - 2022**

Kecamatan Subdistrict	2018	2019	2020	2021	2022
(1)	(2)	(3)	(4)	(5)	(6)
Kendawangan	1	1	1	1	-
Manis Mata	-	-	-	-	-
Marau	-	-	-	-	-
Singkup	-	-	-	-	-
Air Upas	-	-	-	-	-
Jelai Hulu	-	-	-	-	-
Tumbang Titi	-	-	-	-	-
Pemahan	-	-	-	-	-
Sungai Melayu Rayak	-	-	-	-	-
Matan Hilir Selatan	-	-	-	-	-
Benua Kayong	-	-	-	-	-
Matan Hilir Utara	1	-	1	1	-
Delta Pawan	7	6	8	14	7
Muara Pawan	-	-	-	-	-
Nanga Tayap	-	-	-	1	-
Sandai	-	-	-	-	-
Hulu Sungai	-	-	-	-	-
Sungai Laur	-	-	-	-	-
Simpang Hulu	-	-	-	-	-
Simpang Dua	-	-	-	-	-
<b>Ketapang</b>	<b>9</b>	<b>7</b>	<b>10</b>	<b>17</b>	<b>7</b>

Sumber/Source: Dinas Kesbangpol dan Linmas Kabupaten Ketapang/National Unity, Politics and Community Protection Agency of Ketapang Regency

**Tabel 4.3.33** Jumlah Buku di Perpustakaan Daerah Kabupaten Ketapang Menurut Jenis Buku, 2022  
**Table** *Number of the Books in Ketapang Library by Kind, 2022*

Jenis Buku <i>Kind of Books</i>	Jumlah Judul <i>Number of Titles</i>	Jumlah Eksemplar <i>Number of Copies</i>
(1)	(2)	(3)
Karya Umum/ <i>Public Works</i>	978	2 347
Filsafat/ <i>Philosophy</i>	1 502	3 183
Agama/ <i>Religion</i>	3 822	10 582
Ilmu Sosial/ <i>Social Science</i>	2 238	6 195
Bahasa/ <i>Linguistic</i>	1 791	6 135
Ilmu Murni/ <i>Pure Science</i>	2 623	6 574
Ilmu Terapan/ <i>Applied Science</i>	842	3 228
Kesenian dan Olahraga/ <i>Arts and Sports</i>	1 098	4 965
Sastra/ <i>Literature</i>	2 077	4 981
Sejarah/ <i>History</i>	1 193	3 582
Fiksi/ <i>Fiction</i>	768	2 040
Referensi/ <i>Reference</i>	626	640
Koleksi Digital/ <i>Digital Collection</i>	3 898	19 490
<b>2022</b>	<b>23 456</b>	<b>73 942</b>
<b>2021</b>	<b>19 208</b>	<b>53 740</b>
<b>2020</b>	<b>19 083</b>	<b>53 490</b>

Sumber/*Source*: Dinas Kearsipan dan Perpustakaan Daerah Kabupaten Ketapang/*Regional Archive and Library Office of Ketapang Regency*

**Tabel 4.3.34** Jumlah Pengunjung dan Peminjam di Perpustakaan Daerah Kabupaten Ketapang, 2022  
**Table 4.3.34** Number of the Visitor and Books Borrower in Ketapang Library, 2022

Bulan Month	Pengunjung Visitor	Peminjam Borrower
(1)	(2)	(3)
Januari January	341	263
Februari February	327	218
Maret March	383	215
April April	467	249
Mei May	216	155
Juni June	256	212
Juli July	241	195
Agustus August	273	102
September September	487	288
Oktober October	301	244
November November	514	361
Desember December	255	235
<b>2022</b>	<b>4 061</b>	<b>2 737</b>
<b>2021</b>	<b>3 777</b>	<b>2 272</b>
<b>2020</b>	<b>3 063</b>	<b>1 961</b>

Sumber/Source: Dinas Kearsipan dan Perpustakaan Daerah Kabupaten Ketapang/Regional Archive and Library Office of Ketapang Regency

**Tabel 4.3.35** **Persentase Rumah Tangga Menurut Luas Lantai di Kabupaten Ketapang (m<sup>2</sup>), 2022**  
**Percentage of Ketapang Regency Household by Flor Area (m<sup>2</sup>), 2022**

Luas Lantai (m <sup>2</sup> ) Floor Area (m <sup>2</sup> )	Persentase Percentage
(1)	(2)
<= 19	0,47
20 - 49	34,48
50 - 99	43,99
100 - 149	14,74
150+	6,32
<b>Jumlah Total</b>	<b>100,00</b>

Sumber/Source: Badan Pusat Statistik Kabupaten Ketapang (Pendataan Susenas)/BPS-Statistics of Ketapang Regency (National Socio Economic Survey)

**Tabel 4.3.36**      **Persentase Rumah Tangga Kabupaten Ketapang Menurut Jenis Atap Terluas, 2022**  
**Percentage of Ketapang Regency Household by Roof Main Material, 2022**

<b>Jenis Atap Roof Material</b>	<b>Persentase Percentage</b>
<b>(1)</b>	<b>(2)</b>
Beton	-
Genteng	4,83
Asbes	8,13
Seng	83,12
Lainnya	3,92
<b>Jumlah Total</b>	<b>100,00</b>

Sumber/Source: Badan Pusat Statistik Kabupaten Ketapang (Pendataan Susenas)/BPS-Statistics of Ketapang Regency (National Socio Economic Survey)

**Tabel 4.3.37**      **Persentase Rumah Tangga Kabupaten Ketapang Menurut Jenis Lantai Terluas, 2022**  
**Percentage of Ketapang Regency Household by Floor Main Material, 2022**

<b>Jenis Lantai Floor Material</b>	<b>Persentase Percentage</b>
<b>(1)</b>	<b>(2)</b>
Marmar/granit/keramik	28,66
Parket/vinil/karpet/ubin/tegel/teraso	3,58
Kayu/papan	41,53
Semen/bata merah	26,23
Lainnya	-
<b>Jumlah Total</b>	<b>100,00</b>

Sumber/Source: Badan Pusat Statistik Kabupaten Ketapang (Pendataan Susenas)/BPS-Statistics of Ketapang Regency (National Socio Economic Survey)



**Tabel 4.3.38**      **Persentase Rumah Tangga Kabupaten Ketapang Menurut Jenis Dinding Terluas, 2022**  
**Table**              **Percentage of Ketapang Regency Household by Main Wall Material, 2022**

<b>Jenis Dinding</b> <b>Wall Material</b>	<b>Persentase</b> <b>Percentage</b>
(1)	(2)
Tembok	44,09
Kayu/Papan/Batang kayu	23,09
Pelsteran Anyaman bambu / kawat	32,60
Lainnya	0,22
<b>Jumlah</b> <b>Total</b>	<b>100,00</b>

Sumber/Source: Badan Pusat Statistik Kabupaten Ketapang (Pendataan Susenas)/BPS-Statistics of Ketapang Regency (National Socio Economic Survey)

**Tabel 4.3.39**      **Persentase Rumah Tangga Kabupaten Ketapang Menurut Sumber Penerangan, 2022**  
**Table**              **Percentage of Ketapang Regency Household by Source of Lighting, 2022**

<b>Sumber Penerangan</b> <i>Source of Lighting</i>	<b>Persentase</b> <i>Percentage</i>
(1)	(2)
Listrik PLN	89,44
Listrik Non-PLN	7,07
Bukan listrik	3,49
<b>Jumlah Total</b>	<b>100,00</b>

Sumber/Source: Badan Pusat Statistik Kabupaten Ketapang (Pendataan Susenas)/BPS-Statistics of Ketapang Regency (National Socio Economic Survey)

**Tabel 4.3.40**      **Persentase Rumah Tangga Kabupaten Ketapang Yang Menggunakan Fasilitas Tempat Buang Air Besar dan Siapa Saja yang Menggunakannya, 2022**  
**Percentage of Ketapang Regency Household Using Facilities for Defecation and Who Uses It, 2022**

<b>Fasilitas Tempat Buang Air Besar Facilities for Defecation</b>	<b>Persentase Percentage</b>
(1)	(2)
Ada, digunakan hanya ART sendiri	84,30
Ada, digunakan bersama ART rumah tangga lain tertentu	2,87
Ada, di MCK Komunal	0,38
Ada, di MCK Umum/siapapun menggunakan	0,55
Ada, ART tidak menggunakan	0,47
Tidak ada	11,43
<b>Jumlah Total</b>	<b>100,00</b>

Sumber/Source: Badan Pusat Statistik Kabupaten Ketapang (Pendataan Susenas)/BPS-Statistics of Ketapang Regency (National Socio Economic Survey)

**Tabel 4.3.41**      **Persentase Rumah Tangga Kabupaten Ketapang Menurut Sumber Air Minum, 2022**  
**Table**              **Percentage of Ketapang Regency Household by Drinking Water Source, 2022**

<b>Sumber Air Minum</b> <i>Drinking Water Source</i>	<b>Persentase</b> <i>Percentage</i>
(1)	(2)
01. Air kemasan/lasi ulang	26,86
02. Leding	0,56
03. Sumur bor/pompa	9,43
04. Sumur/Mata air terlindung	28,36
05. Sumur/Mata air tidak terlindung	18,60
06. Lainnya	16,19
<b>Jumlah Total</b>	<b>100,00</b>

Sumber/Source: Badan Pusat Statistik Kabupaten Ketapang (Pendataan Susenas)/BPS-Statistics of Ketapang Regency (National Socio Economic Survey)

#### 4.4 KEMISKINAN DAN PEMBANGUNAN MANUSIA POVERTY AND HUMAN DEVELOPMENT

**Tabel** 4.4.1 **Garis Kemiskinan, Jumlah, dan Persentase Penduduk Miskin di Kabupaten Ketapang, 2014 - 2022**  
**Table** 4.4.1 **Poverty Line, Number, and Percentage of Poor People in Ketapang Regency, 2014 - 2022**

Tahun Year	Garis Kemiskinan (Rupiah/Kapita/Bulan) Poverty Line (Rupiah/Capita/Month)	Jumlah Penduduk Miskin (jiwa) Number of Poor People (people)	Persentase Penduduk Miskin (%) Percentage of Poor People (%)
(1)	(2)	(3)	(4)
2014	330 763	54 200	11,60
2015	356 319	55 390	11,72
2016	366 250	53 070	10,99
2017	391 868	54 280	11,02
2018	432 354	54 860	10,93
2019	454 160	53 840	10,54
2020	468 450	53 450	10,29
2021	482 824	53 040	10,13
<b>2022</b>	<b>499 724</b>	<b>49 920</b>	<b>9,39</b>

Sumber/Source: BPS, Survei Sosial Ekonomi Nasional Maret/BPS-Statistics Indonesia, March National Socioeconomic Survey

**Tabel**  
**Table** 4.4.2**Indeks Kedalaman Kemiskinan dan Indeks Keparahan Kemiskinan di Kabupaten Ketapang, 2014 - 2022**  
**Poverty Gap Index and Poverty Severity Index in Ketapang Regency, 2014 - 2022**

Tahun Year	Indeks Kedalaman Kemiskinan Poverty Gap Index	Indeks Keparahan Kemiskinan Poverty Severity Index
(1)	(2)	(3)
2014	2,29	0,77
2015	1,74	0,43
2016	1,90	1,50
2017	1,63	0,40
2018	2,00	0,64
2019	1,51	0,37
2020	1,61	0,39
2021	1,42	0,32
<b>2022</b>	<b>2,04</b>	<b>0,66</b>

Sumber/Source: BPS, Survei Sosial Ekonomi Nasional Maret/BPS-Statistics Indonesia, March National Socioeconomic Survey

**Tabel**  
**Table** 4.4.3**Jumlah Keluarga Penerima Manfaat (KPM) Program Sembako di Kabupaten Ketapang, 2022**  
**Realization Report of Beneficiary Households Grocery Program in Ketapang Regency, 2022**

Kecamatan Subdistrict	BPNT	Inflasi	Jumlah
(1)	(2)	(3)	(4)
Kendawangan	6 453	70	6 523
Manis Mata	4 600	5	4 605
Marau	2 868	32	2 900
Singkup	1 741	27	1 768
Air Upas	3 141	29	3 170
Jelai Hulu	5 853	0	5 853
Tumbang Titi	3 410	14	3 424
Pemahan	832	3	835
Sungai Melayu Rayak	2 576	3	2 579
Matan Hilir Selatan	7 720	189	7 909
Benua Kayong	9 709	804	10 513
Matan Hilir Utara	6 537	32	6 569
Delta Pawan	11 837	1 109	12 946
Muara Pawan	5 817	825	6 642
Nanga Tayap	5 696	4	5 700
Sandai	3 284	12	3 296
Hulu Sungai	3 226	63	3 289
Sungai Laur	4 093	43	4 136
Simpang Hulu	4 292	21	4 313
Simpang Dua	1 930	7	1 937
<b>Ketapang</b>	<b>95 615</b>	<b>3 292</b>	<b>98 907</b>

Sumber/Source: Dinas Sosial Pemberdayaan Perempuan Perlindungan Anak dan KB Kabupaten Ketapang/Social Affairs, Woman Empowerment, Children Protection and Family Planning Agency of Ketapang Regency

**Tabel**  
**Table** 4.4.4**Indeks Pembangunan Manusia (IPM) Kabupaten  
Ketapang, 2018 - 2022**  
*Human Development Index of Ketapang Regency, 2018 -  
2022*

Tahun Year	Angka Harapan Hidup (AHH) Life Expectancy	Rata-Rata Lama Sekolah (RLS) Mean Years of Schooling (MYS)	Harapan Rata- Rata Lama Sekolah (HLS) Expected Years of Schooling (EYS)	Pengeluaran per Kapita yang Disesuaikan (000 Rp) Purchasing Power Parity	Indeks Pembangunan Manusia (IPM) Human Development Index (HDI)
(1)	(2)	(3)	(4)	(5)	(6)
2018	70,69	7,04	11,77	8 988	66,41
2019	71,01	7,26	11,79	9 259	67,16
2020	71,10	7,31	11,80	9 163	67,17
2021	71,11	7,46	11,81	9 209	67,43
<b>2022</b>	<b>71,27</b>	<b>7,48</b>	<b>11,95</b>	<b>9 426</b>	<b>67,92</b>

Sumber/Source: BPS, Seri Publikasi Indeks Pembangunan Manusia/BPS-Statistics Indonesia, Series of Publication of Human Development Index





**B A B**  
**CHAPTER**  
**05**

**PERTANIAN, KEHUTANAN,  
PETERNAKAN, DAN PERIKANAN**  
*AGRICULTURE, FORESTRY, LIVESTOCK,  
AND FISHERY*

**Produksi Tanaman Sayuran  
dan Buah-Buahan Semusim  
Tertinggi Tahun 2022 (ton)**

*Vegetables and Fruits - Seasonal  
Plants with the highest production in  
2022 (ton)*

**2021** | **2022**

**916 481**

Cabai Rawit

**970 664**

Cayenne Pepper



**1 132 495**

Ketimun

**1 516 152**

Cucumbar



**919 360**

Terung

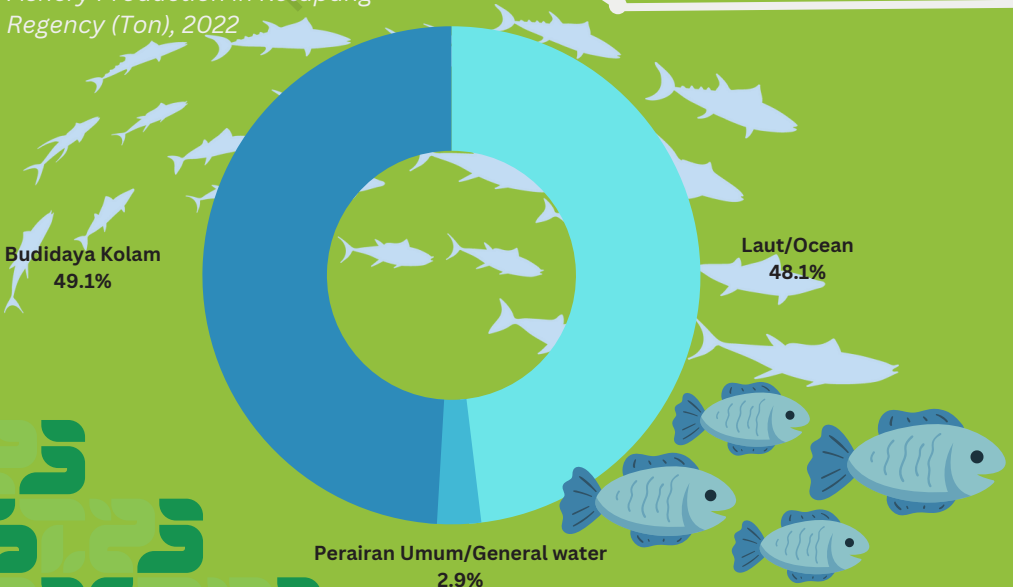
**1 381 885**

Eggplant



**Produksi Perikanan  
Kabupaten Ketapang (Ton),  
2022**

*Fishery Production in Ketapang  
Regency (Ton), 2022*



Budidaya Kalam  
49.1%

Laut/Ocean  
48.1%

Perairan Umum/General water  
2.9%



**PENJELASAN TEKNIS**

1. **Survei Pertanian Hortikultura (SPH)** diselenggarakan oleh Badan Pusat Statistik bekerja sama dengan Direktorat Jenderal Hortikultura, Kementerian Pertanian.
2. Kuesioner yang digunakan dalam pengumpulan data SPH mencakup:
  - a. **SPH-SBS** digunakan untuk data tanaman sayuran dan buah-buahan semusim
  - b. **SPH-BST** digunakan untuk data tanaman buah-buahan dan sayuran tahunan
  - c. **SPH-TBF** digunakan untuk data tanaman biofarmaka
  - d. **SPH-TH** digunakan untuk data tanaman hias
3. Metode yang digunakan dalam survei ini adalah metode pencacahan lengkap terhadap seluruh kecamatan di Indonesia dan dilaporkan secara rutin bulanan untuk SPH-SBS dan triwulanan untuk SPH-BST, SPH-TBF, SPH-TH oleh KCD.
4. **Tanaman sayuran dan buah-buahan semusim**
  - a. Tanaman sayuran semusim adalah tanaman sumber vitamin, garam mineral dan lain-lain yang dikonsumsi dari bagian tanaman yang berupa daun, bunga, buah, dan umbinya, yang berumur kurang dari satu tahun.

**TECHNICAL NOTES**

5. *The Agricultural Survey for Horticulture (SPH) is carried out by the BPS-Statistics Indonesia in cooperation with the Directorate General of Horticulture, Ministry of Agriculture.*
6. *The Questionnaire used to collect the Agricultural Survey for Horticulture data are:*
  - a. **SPH-SBS** used for data on seasonal vegetable and fruit plants.
  - b. **SPH-BST** used for data on annual fruit and vegetable plants.
  - c. **SPH-TBF** used for data on medicinal plants.
  - d. **SPH-TH** used for data on ornamental plants.
7. *The method used in this survey is complete enumeration for all of Sub-districts in Indonesia and reported monthly for SPH-SBS and quarterly for SPH-BST, SPH-TBF, SPH-TH by agriculture extension workers.*
8. **Seasonal vegetable and fruit plants**
  - a. *Seasonal vegetable plants are used/consumed as vegetables, which are the sources of vitamin, mineral, etc that are aged less than 1 year. In general, parts that consumed are in the form of leaves, flower, fruits, and tubers.*

- b.** Tanaman buah-buahan semusim adalah tanaman sumber vitamin, garam mineral, dan lain-lain yang dikonsumsi dari bagian tanaman yang berupa buah, berumur kurang dari satu tahun, tidak berbentuk pohon/rumpun tetapi menjalar dan berbatang lunak.
5. **Tanaman buah-buahan dan sayuran tahunan**
- a.** Tanaman buah-buahan tahunan adalah tanaman sumber vitamin, garam mineral, dan lain-lain yang dikonsumsi dari bagian tanaman yang berupa buah dan merupakan tanaman tahunan.
- b.** Tanaman sayuran tahunan adalah tanaman sumber vitamin, garam mineral, dan lain-lain yang dikonsumsi dari bagian tanaman yang berupa daun dan atau buah yang berumur lebih dari satu tahun.
6. **Tanaman biofarmaka** adalah tanaman yang bermanfaat untuk obat-obatan, kosmetik, dan kesehatan yang dikonsumsi atau digunakan dari bagian-bagian tanaman seperti daun, batang, buah, umbi (rimpang) ataupun akar.
7. **Tanaman hias** adalah tanaman yang mempunyai nilai keindahan baik bentuk, warna daun, tajuk maupun bunganya, sering digunakan untuk penghias pekarangan dan lain sebagainya.
- b. Seasonal fruit plants are plants that produce fresh fruit as a sources of vitamin, mineral, etc that aged less than 1 year and soft trunked. Generally, the fruit produced can be consumed without being cooked.*
5. *Annual fruit and vegetable plants*
- a.** *Annual fruit plants are plants that produce fresh fruit as sources of vitamin, mineral, etc that are aged more than 1 year and hard trunked. Generally, the fruit produced can be consumed without being cooked first.*
- b.** *Annual vegetable plants are plants used as vegetables as sources of vitamin, mineral, etc that is aged more than 1 year. In general, the parts that consumed are in the form of leaves, flower, fruits, and tubers.*
6. **Medicinal plants** are plants which are useful for medicine, cosmetics, and health. It is consumed from part of the plant, such as leaf, flower, fruit, tuber, and root.
7. **Ornamental plants** are plants which have a beauty value, either in shape, colour of leaf or crown of flower, and they are often used as a yard decorator.

8. Data yang dikumpulkan dalam SPH mencakup: data tentang luas penanaman, luas panen (untuk buahbuahan tahunan adalah banyaknya tanaman yang menghasilkan), produksi, luas rusak, luas tanaman akhir, dan harga jual petani.
9. **Luas panen** adalah luas tanaman sayuran, buahbuahan, biofarmaka, dan tanaman hias yang diambil hasilnya/dipanen pada periode pelaporan.
10. **Luas panen untuk tanaman sayuran:** luas tanaman yang dipanen sekaligus/habis/dibongkar dan luas tanaman yang dipanen berkali-kali (lebih dari satu kali)/belum habis.
  - a. Tanaman yang dipanen sekaligus/habis/dibongkar adalah tanaman yang sehabis panen langsung dibongkar/dicabut, terdiri dari bawang merah, bawang putih, bawang daun, kentang, kol/kubis, kembang kol, petsai/sawi, wortel, lobak, dan kacang merah.
  - b. Tanaman yang dipanen berkali-kali (lebih dari satu kali)/belum habis adalah tanaman yang pemanenannya lebih dari satu kali dan biasanya dibongkar apabila panen terakhir sudah tidak memadai lagi, terdiri dari: kacang panjang, cabai besar, cabai rawit, jamur, tomat, terung, buncis, ketimun, labu siam, kangkung,
8. *The Agriculture Survey for Horticulture collects the information on the planted area, harvested area (for annual fruits is the number of production plant), production, damaged area, plant area in the end of period, and price on the farm-gate level.*
9. **Harvested area** is area which vegetable, fruit, medicinal and ornamental plant of crop harvested during the period of report.
10. **Harvested area of vegetables:** area of entirely harvested/demolished plant and plant that is harvested several times/undemolished.
  - a. Entirely harvested/demolished plants are plants usually harvested once and demolished to be substituted by other plants, consisting of: shallots, garlic, wlech onion, potato, cabbage, cauliflower, chinese cabbage, carrots, radish, and red beans.
  - b. Plants that are harvested several times/undemolished are plants usually harvested more than once and demolished in the case that the last harvest was economically not profitable. They consist of: yarld long beans, chili, small chili, mushroom, tomatoes, eggplant, green beans, cucumber, chayote, kangkong, spinach, melon, watermelon, and cantalaupe.

bayam, melon, semangka, dan blewah.

11. **Produksi** adalah hasil menurut bentuk produk dari setiap tanaman sayuran, buah-buahan, biofarmaka, dan tanaman hias yang diambil berdasarkan luas yang dipanen/tanaman yang menghasilkan pada bulan/triwulan laporan.

11. **Production** is the standard production quantity form of vegetable, fruit, medicinal and ornamental plant based on harvested area/the number of production plants reported monthly/quarterly.

<https://ketapangkab.bps.go.id>

**ULASAN****DESCRIPTION****Hortikultura**

Ketimun, cabai rawit, dan terung menjadi komoditas sayuran unggulan di Kabupaten Ketapang pada tahun 2022. Dibandingkan data tahun 2021, produksi (kuintal) ketimun, cabai rawit dan terung naik masing-masing sebesar 33,88 persen, 5,91 persen dan 50,31 persen.

Tanaman biofarmaka unggulan Kabupaten Ketapang adalah jahe, kunyit, dan laos/lengkuas. Jahe mengalami penurunan produksi sebesar 4,8 persen. Sedangkan, Kunyit dan laos/lengkuas mengalami kenaikan produksi masing-masing sebesar 24,17 persen dan 35,31 persen dibandingkan dengan produksi tahun 2021.

Komoditas buah-buahan yang menjadi komoditas unggulan di Kabupaten Ketapang adalah jeruk siam, nangka dan pisang. Nangka mengalami penurunan produksi pada tahun 2022 sebesar 38 persen dibanding dengan tahun 2021. Sedangkan jeruk siam dan pisang mengalami kenaikan produksi masing-masing sebesar 6,63 persen dan 48,20 persen dibanding dengan tahun 2021.

**Horticulture**

*Cucumbers, cayenne peppers and eggplants are the leading vegetable commodities in Ketapang Regency in 2022. Compared to 2021 data, the production (quintals) of cucumbers, cayenne peppers and eggplants increased by 33.88 percent, 5.91 percent and 50.31 percent respectively.*

*The main biopharmaceutical plants in Ketapang Regency are ginger, turmeric, and galangal. Ginger production decreased by 4.8 percent. Meanwhile, Turmeric and Laos/Galangal experienced an increase in production of 24.17 percent and 35.31 percent respectively compared to production in 2021.*

*Fruit commodities which are the leading commodities in Ketapang Regency are Siamese oranges, jackfruit and bananas. Jackfruit production decreased by 38 percent in 2022 compared to 2021. Meanwhile, Siamese oranges and bananas experienced increase in production of 6.63 percent and 48.20 percent respectively compared to 2021.*



### **Perkebunan**

Luas perkebunan kelapa sawit rakyat tahun 2022 mengalami kenaikan dibanding dengan tahun 2021 sebesar 2700 ha. Selain itu produksi sawit perkebunan rakyat juga mengalami kenaikan dari 419 ribu ton pada tahun 2021, menjadi 422 ribu ton pada tahun 2022.

### **Perikanan**

Berdasarkan data Dinas Ketahanan Pangan dan Perikanan Kabupaten Ketapang, pada tahun 2022, produksi perikanan secara keseluruhan di Kabupaten Ketapang adalah sebesar 42107,15 ton. Jumlah produksi perikanan ini mengalami penurunan dibandingkan tahun sebelumnya sekitar 3,07 persen atau sebesar 1335,72 ton. Penurunan ini berasal dari produksi ikan perairan umum dan budidaya kolam yang menurun masing-masing sebesar 950 ton dan 16377,15 ton.

### **Estate Crops**

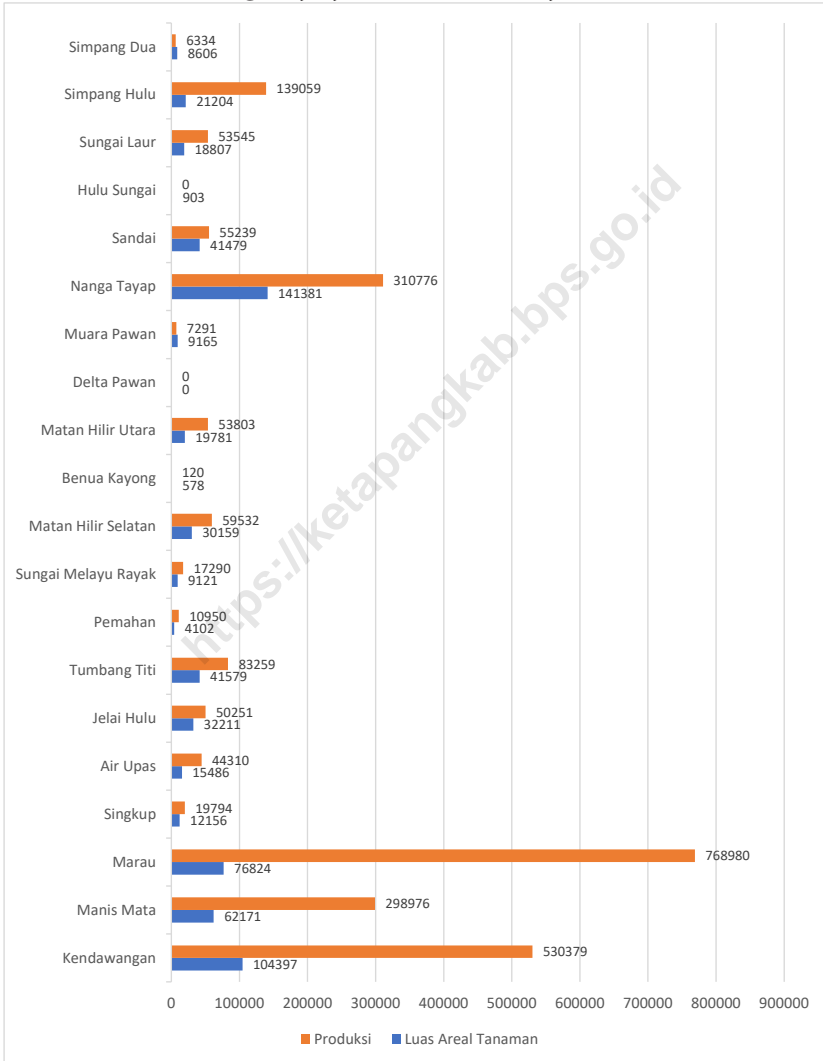
*Approximately 98 percent of the plantation of Ketapang Regency in 2020 is the share of palm crops. The production reached 1.293.690 tons in 2020. The second largest producer is rubber crops, which is 16.066 tons.*

### **Fishery**

*Based on data from the Ketapang Regency Food Security and Fisheries Office, in 2022, overall fishery production in Ketapang Regency is 42107.15 tons. The total production of this fishery has decreased compared to the previous year by around 3.07 percent or 1335.72 tons. This decrease came from the production of fish in public waters and pond cultivation which decreased by 950 tons and 16377.15 tons respectively.*

**Gambar** 5.1  
**Figures**

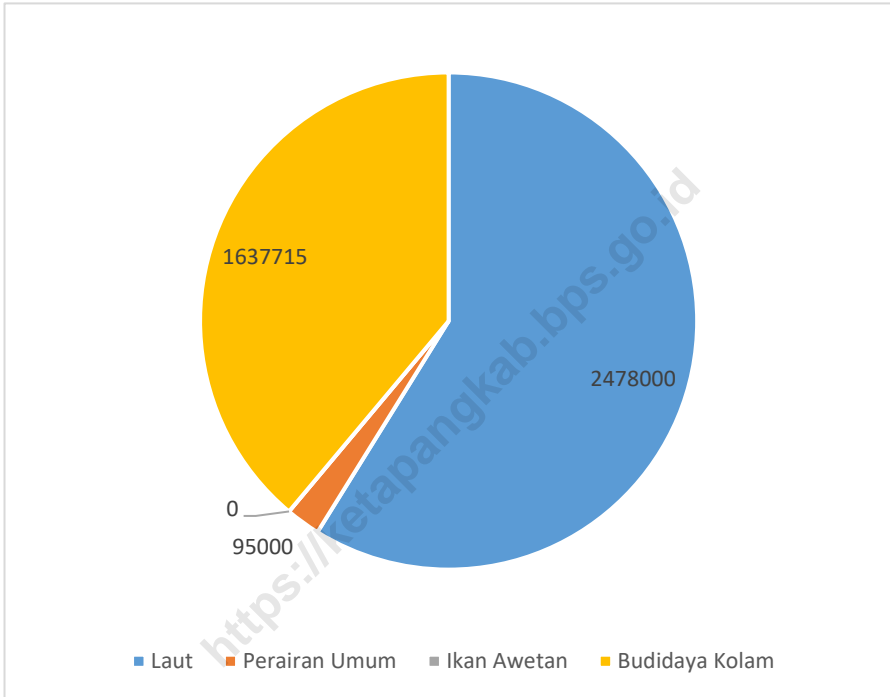
**Jumlah Produksi dan Luas Areal Kelapa Sawit (Ha) Menurut Kecamatan di Kabupaten Ketapang, 2022**  
**Total Production and Area of Oil Palm in Ketapang Regency by Subdistrict (Ha) by Subdistrict, 2022**



Catatan/Note: Data Angka Sementara / Temporary Number Data  
 Sumber/Source: Dinas Pertanian, Peternakan, dan Perkebunan Kabupaten Ketapang/Agriculture, Livestock, and Plantation Office of Ketapang Regency

**Gambar** 5.2  
**Figures**

**Produksi Perikanan Kabupaten Ketapang (Ton), 2022**  
**Fishery Production in Ketapang Regency (Ton), 2022**



Sumber/Source: Dinas Ketahanan Pangan dan Perikanan Kabupaten Ketapang/Food Security and Fishery Office of Ketapang Regency

## 5.1 HORTIKULTURA HORTICULTURE

**Tabel** 5.1.1 **Luas Panen Tanaman Sayuran Menurut Kecamatan dan Jenis Tanaman (ha), 2021 dan 2022**  
*Harvested Area of Vegetables by Subdistrict and Kind of Plant (ha), 2021 and 2022*

Kecamatan Subdistrict	Bawang Merah Shallot		Cabai Besar/TW/Teropong Chili/Big Chili	
	2021	2022	2021	2022
(1)	(2)	(3)	(4)	(5)
Kendawangan	-	-	-	-
Manis Mata	-	-	-	-
Marau	-	-	-	-
Singkup	-	-	-	-
Air Upas	-	-	-	-
Jelai Hulu	-	-	-	-
Tumbang Titi	-	-	-	-
Pemahan	-	-	-	-
Sungai Melayu Rayak	-	-	-	-
Matan Hilir Selatan	-	-	17,00	10,00
Benua Kayong	-	-	-	-
Matan Hilir Utara	-	-	-	-
Delta Pawan	-	2	-	-
Muara Pawan	1	-	-	-
Nanga Tayap	-	-	-	-
Sandai	-	-	1,00	1,50
Hulu Sungai	-	-	-	-
Sungai Laur	-	-	-	1,05
Simpang Hulu	-	-	-	-
Simpang Dua	-	-	13,00	13,00
<b>Ketapang</b>	<b>1</b>	<b>2</b>	<b>31,00</b>	<b>25,55</b>

Lanjutan Tabel/Continued Table 5.1.1

Kecamatan Subdistrict	Cabai Keriting Curly Chili		Cabai Rawit Chili/Cayenne Pepper	
	2021	2022	2021	2022
(1)	(6)	(7)	(8)	(9)
Kendawangan	-	-	37,00	46,00
Manis Mata	-	-	13,85	7,60
Marau	-	-	6,50	4,50
Singkup	-	-	5,00	3,00
Air Upas	-	-	4,00	3,00
Jelai Hulu	-	-	1,00	1,00
Tumbang Titi	-	-	23,00	11,00
Pemahan	-	-	11,00	10,00
Sungai Melayu Rayak	-	-	11,00	10,00
Matan Hilir Selatan	-	-	27,00	16,00
Benua Kayong	-	-	18,00	10,00
Matan Hilir Utara	-	-	8,00	7,00
Delta Pawan	-	1	13,00	8,00
Muara Pawan	-	-	14,00	7,00
Nanga Tayap	-	-	38,00	41,00
Sandai	-	-	3,00	4,50
Hulu Sungai	-	-	17,00	13,00
Sungai Laur	-	-	4,00	3,15
Simpang Hulu	-	-	4,00	5,00
Simpang Dua	-	-	13,00	13,00
<b>Ketapang</b>	<b>-</b>	<b>1</b>	<b>271,35</b>	<b>223,75</b>

Lanjutan Tabel/*Continued Table* 5.1.1

Kecamatan <i>Subdistrict</i>	Kentang <i>Potato</i>		Kubis <i>Cabbage</i>	
	2021	2022	2021	2022
(1)	(6)	(7)	(8)	(9)
Kendawangan	-	-	-	-
Manis Mata	-	-	-	-
Marau	-	-	-	-
Singkup	-	-	-	-
Air Upas	-	-	-	-
Jelai Hulu	-	-	-	-
Tumbang Titi	-	-	-	-
Pemahan	-	-	-	-
Sungai Melayu Rayak	-	-	-	-
Matan Hilir Selatan	-	-	-	-
Benua Kayong	-	-	-	-
Matan Hilir Utara	-	-	-	-
Delta Pawan	-	-	-	-
Muara Pawan	-	-	-	-
Nanga Tayap	-	-	-	-
Sandai	-	-	-	-
Hulu Sungai	-	-	-	-
Sungai Laur	-	-	-	-
Simpang Hulu	-	-	-	-
Simpang Dua	-	-	-	-
<b>Ketapang</b>	-	-	-	-

Lanjutan Tabel/Continued Table 5.1.1

Kecamatan Subdistrict	Petsai Chinese Cabbage		Tomat Tomato		Bawang Putih Garlic	
	2021	2022	2021	2022	2021	2022
(1)	(10)	(11)	(12)	(13)	(14)	(15)
Kendawangan	31,00	36,00	9	20,00	-	-
Manis Mata	4,25	2,50	-	-	-	-
Marau	-	2,00	2	-	-	-
Singkup	-	-	-	-	-	-
Air Upas	4,00	2,00	-	-	-	-
Jelai Hulu	-	-	1	-	-	-
Tumbang Titi	-	-	-	-	-	-
Pemahan	-	-	-	-	-	-
Sungai Melayu Rayak	12,00	12,00	5	6,00	-	-
Matan Hilir Selatan	58,00	56,00	-	-	-	-
Benua Kayong	27,00	18,00	16	9,00	-	-
Matan Hilir Utara	10,00	-	6	7,00	-	-
Delta Pawan	12,00	5,00	10	6,00	-	-
Muara Pawan	-	-	7	6,00	-	-
Nanga Tayap	23,00	22,00	-	-	-	-
Sandai	3,00	3,50	1	0,80	-	-
Hulu Sungai	-	-	-	-	-	-
Sungai Laur	-	-	-	-	-	-
Simpang Hulu	-	-	-	-	-	-
Simpang Dua	-	-	-	-	-	-
<b>Ketapang</b>	<b>184,25</b>	<b>159,00</b>	<b>58</b>	<b>54,80</b>	<b>-</b>	<b>-</b>

Lanjutan Tabel/*Continued Table* 5.1.1

Kecamatan Subdistrict	Kangkung Water Spinach		Ketimun Cucumber	
	2021	2022	2021	2022
(1)	(16)	(17)	(18)	(19)
Kendawangan	31	44	36	58
Manis Mata	5,75	2,15	6,25	4,45
Marau	-	3	7,5	4,5
Singkup	4,5	5	3	2
Air Upas	2	2	6	5
Jelai Hulu	-	0	2	1
Tumbang Titi	-	1,5	-	2
Pemahan	11	12	16	18
Sungai Melayu Rayak	12	12	10	11
Matan Hilir Selatan	33	27	34	24
Benua Kayong	22	19	17	11
Matan Hilir Utara	12	11	7	10
Delta Pawan	4	6	8	8
Muara Pawan	-	0	7	8
Nanga Tayap	14	15	20	17
Sandai	3	2	3	0,5
Hulu Sungai	-	0	15,5	6
Sungai Laur	3	2	5,5	8
Simpang Hulu	12	19	9	16
Simpang Dua	8	6	13	13
<b>Ketapang</b>	<b>177,25</b>	<b>188,65</b>	<b>225,75</b>	<b>227,45</b>

Sumber/Source: BPS, Statistik Pertanian Hortikultura SPH-SBS/BPS-Statistics Indonesia, Agricultural Statistic for Horticulture SPH-SBS



**Tabel**  
**Table** 5.1.2

**Produksi Tanaman Sayuran Menurut Kecamatan dan Jenis Tanaman (kw), 2022 dan 2022**  
**Production of Vegetables by Regency/Municipality and Kind of Plant (qui), 2022 dan 2022**

Kecamatan Subdistrict	Bawang Merah Shallot		Cabai Besar/TW/Teropong Chili/Big Chili	
	2021	2022	2021	2022
(1)	(2)	(3)	(4)	(5)
Kendawangan	-	-	-	-
Manis Mata	-	-	-	-
Marau	-	-	-	-
Singkup	-	-	-	-
Air Upas	-	-	-	-
Jelai Hulu	-	-	-	-
Tumbang Titi	-	-	-	-
Pemahan	-	-	-	-
Sungai Melayu Rayak	-	-	-	-
Matan Hilir Selatan	-	-	799,00	365,00
Benua Kayong	-	-	-	-
Matan Hilir Utara	-	-	-	-
Delta Pawan	-	4	-	-
Muara Pawan	168,00	-	-	-
Nanga Tayap	-	-	-	-
Sandai	-	-	28,80	31,80
Hulu Sungai	-	-	-	-
Sungai Laur	-	-	-	8,10
Simpang Hulu	-	-	-	-
Simpang Dua	-	-	40,00	46,00
<b>Ketapang</b>	<b>168,00</b>	<b>4</b>	<b>867,80</b>	<b>450,90</b>

Lanjutan Tabel/Continued Table 5.1.2

Kecamatan Subdistrict	Cabai Keriting Curly Chili		Cabai Rawit Chili/Cayenne Pepper	
	2021	2022	2021	2022
(1)	(6)	(7)	(8)	(9)
Kendawangan	-	-	3 988,00	4 490,00
Manis Mata	-	-	947,30	539,49
Marau	-	-	37,00	28,00
Singkup	-	-	40,00	28,00
Air Upas	-	-	44,00	38,00
Jelai Hulu	-	-	45,00	24,00
Tumbang Titi	-	-	377,50	249,50
Pemahan	-	-	97,00	93,00
Sungai Melayu Rayak	-	-	230,00	186,00
Matan Hilir Selatan	-	-	1 491,00	1 352,00
Benua Kayong	-	-	1 062,00	1 698,00
Matan Hilir Utara	-	-	100,00	85,00
Delta Pawan	-	2,00	54,00	58,00
Muara Pawan	-	-	115,60	227,00
Nanga Tayap	-	-	263,00	266,50
Sandai	-	-	39,40	72,00
Hulu Sungai	-	-	134,00	60,00
Sungai Laur	-	-	8,01	12,30
Simpang Hulu	-	-	36,00	153,85
Simpang Dua	-	-	56,00	46,00
<b>Ketapang</b>	-	<b>2,00</b>	<b>9 164,81</b>	<b>9 706,64</b>

Lanjutan Tabel/Continued Table 5.1.2

Kecamatan Subdistrict	Kentang Potato		Kubis Cabbage	
	2021	2022	2021	2022
(1)	(6)	(7)	(8)	(9)
Kendawangan	-	-	-	-
Manis Mata	-	-	-	-
Marau	-	-	-	-
Singkup	-	-	-	-
Air Upas	-	-	-	-
Jelai Hulu	-	-	-	-
Tumbang Titi	-	-	-	-
Pemahan	-	-	-	-
Sungai Melayu Rayak	-	-	-	-
Matan Hilir Selatan	-	-	-	-
Benua Kayong	-	-	-	-
Matan Hilir Utara	-	-	-	-
Delta Pawan	-	-	-	-
Muara Pawan	-	-	-	-
Nanga Tayap	-	-	-	-
Sandai	-	-	-	-
Hulu Sungai	-	-	-	-
Sungai Laur	-	-	-	-
Simpang Hulu	-	-	-	-
Simpang Dua	-	-	-	-
<b>Ketapang</b>	-	-	-	-

Lanjutan Tabel/*Continued Table* 5.1.2

Kecamatan Subdistrict	Petai Chinese Cabbage		Tomat Tomato		Bawang Putih Garlic	
	2021	2022	2021	2022	2021	2022
(1)	(10)	(11)	(12)	(13)	(14)	(15)
Kendawangan	1 436	1 766,00	320,00	645,00	-	-
Manis Mata	133,75	118,50	-	-	-	-
Marau	-	4,00	2,00	-	-	-
Singkup	-	-	-	-	-	-
Air Upas	10,00	4,00	-	-	-	-
Jelai Hulu	-	-	19,00	-	-	-
Tumbang Titi	-	-	-	-	-	-
Pemahan	-	-	-	-	-	-
Sungai Melayu Rayak	138	128,00	69,00	59,00	-	-
Matan Hilir Selatan	1 453,00	1 243,00	-	-	-	-
Benua Kayong	1 622,00	1 334,00	1 862,50	2 409,00	-	-
Matan Hilir Utara	62,00	-	66,00	78,00	-	-
Delta Pawan	13,00	7,00	24,00	12,00	-	-
Muara Pawan	-	-	38,80	153,00	-	-
Nanga Tayap	193,00	184,80	-	-	-	-
Sandai	4,00	5,00	15,70	5,50	-	-
Hulu Sungai	-	-	-	-	-	-
Sungai Laur	-	-	-	-	-	-
Simpang Hulu	-	-	-	-	-	-
Simpang Dua	-	-	-	-	-	-
<b>Ketapang</b>	<b>5 064,75</b>	<b>4 794,30</b>	<b>2 417,00</b>	<b>3 361,50</b>	<b>-</b>	<b>-</b>

Lanjutan Tabel/Continued Table 5.1.2

Kecamatan Subdistrict	Kangkung Water Spinach		Ketimun Cucumber	
	2021	2022	2021	2022
(1)	(16)	(17)	(18)	(19)
Kendawangan	783,00	1 036,00	5 013,00	8 010,00
Manis Mata	453,85	330,4	1 299,25	1 126,50
Marau	2,00	12	16,00	16,00
Singkup	34,00	46	39,00	18,00
Air Upas	6,00	8	19,00	15,00
Jelai Hulu	-	-	39,00	19,00
Tumbang Titi	-	9,7	-	297,00
Pemahan	33,00	37	167,00	228,22
Sungai Melayu Rayak	95,00	111	218,00	182,00
Matan Hilir Selatan	1 245,00	510	2 147,00	1 701,00
Benua Kayong	1 924,00	1 506,00	1 642,00	2 356,00
Matan Hilir Utara	96,00	66	87,00	98,00
Delta Pawan	16,00	14	19,00	21,00
Muara Pawan	-	-	82,80	218,00
Nanga Tayap	91,00	97,5	326,00	272,00
Sandai	17,10	7,7	70,90	14,20
Hulu Sungai	-	-	47,00	25,60
Sungai Laur	6,00	4	6,00	17,00
Simpang Hulu	26,00	210	47,00	485,00
Simpang Dua	28,00	26	40,00	42,00
<b>Ketapang</b>	<b>4 855,95</b>	<b>4 031,30</b>	<b>11 324,95</b>	<b>15 161,52</b>

Sumber/Source: BPS, Statistik Pertanian Hortikultura SPH / BPS-Statistics Indonesia, Agricultural Statistic for Horticulture SPH

**Tabel**  
**Table** 5.1.3**Luas Panen Tanaman Sayuran dan Buah–Buahan Semusim Menurut Jenis Tanaman (ha), 2019 - 2022**  
**Harvested Area of Seasonal Vegetables and Fruits by Kind of Plant (ha), 2019 - 2022**

Jenis Tanaman Kind of Plants	2019	2020	2021	2022
(1)	(2)	(3)	(4)	(5)
Bawang Daun / Scallion	35	29,0	56,25	48,35
Bawang Merah / Shallots	-	7,0	1,00	2,00
Bawang Putih / Garlic	-	-	-	-
Bayam / Spinach	151	160,0	133,00	111,55
Buncis / String Bean	28	27,0	8,25	9,50
Cabai Besar / Chili / Big Chili	28	27,0	31,00	25,55
Cabai Rawit / Chili / Cayenne Pepper	267	307,3	271,35	223,75
Kacang Panjang / Long Beans	259	280,0	234,25	197,50
Kangkung / Water Spinach	238	232,0	178,25	
Kembang Kol / Cauliflower	1	-	3,00	188,65
Kentang / Potato	-	-	-	-
Ketimun / Cucumber	291	303,0	225,75	227,45
Kubis / Cabbage	-	-	-	-
Melon / Melon	1	2,0	-	-
Petsai/Sawi / Chinese Cabbage/ Mustard Green	227	179,0	184,25	159,00
Semangka / Water Melon	73	69,0	36,00	44,00
Terung / Eggplant	240	248,2	198,00	176,55
Tomat / Tomato	19	51,0	57,00	54,80

Sumber/Source: BPS, Statistik Pertanian Hortikultura SPH / BPS-Statistics Indonesia, Agricultural Statistic for Horticulture SPH

**Tabel 5.1.4** **Produksi Tanaman Sayuran dan Buah–Buahan Semusim Menurut Jenis Tanaman (kw), 2019 - 2022**  
**Production of Seasonal Vegetables and Fruits by Kind of Plant (qui), 2019 - 2022**

Jenis Tanaman Kind of Plants	2019	2020	2021	2022
(1)	(2)	(3)	(4)	(5)
Bawang Daun / Scallion	1 737	319,2	2 333,50	2 574,00
Bawang Merah / Shallots	-	550,0	168,00	4,00
Bawang Putih / Garlic	-	-	-	-
Bayam / Spinach	5 431	2 761,0	2 686,85	2 781,25
Buncis / String Bean	1 676	1 036,0	404,15	238,46
Cabai Besar / Chili / Big Chili	745	788,9	867,80	450,90
Cabai Rawit / Chili / Cayenne Pepper	9 037	10 584,3	9 164,81	9 706,64
Kacang Panjang / Long Beans	7 551	8 284,9	9 382,90	8 984,85
Kangkung / Water Spinach	7 436	3 559,3	4 855,95	4 031,30
Kembang Kol / Cauliflower	4	-	217	89,00
Kentang / Potato	-	-	-	-
Ketimun / Cucumber	12 090	12 226,2	11 324,95	15 161,52
Kubis / Cabbage	-	-	-	-
Melon / Melon	1	9,0	-	-
Petsai/Sawi / Chinese Cabbage/ Mustard Green	4 994	2 947,0	5 064,75	4 794,30
Semangka / Water Melon	3 381	4 029,0	799,90	1 100,00
Terung / Eggplant	11 082	8 665,0	9 193,60	13 818,85
Tomat / Tomato	62	629,0	2 417,00	3 361,50

Sumber/Source: BPS, Statistik Pertanian Hortikultura SPH / BPS-Statistics Indonesia, Agricultural Statistic for Horticulture SPH

**Tabel**  
**Table 5.1.5****Luas Panen Tanaman Biofarmaka Menurut Kecamatan dan Jenis Tanaman (m<sup>2</sup>), 2021 dan 2022**  
**Harvested Area of Medicinal Plants by Regency/ Municipality and Kind of Plant (m<sup>2</sup>), 2021 and 2022**

Kecamatan Subdistrict	Jahe Ginger		Laos/Lengkuas Galanga	
	2021	2022	2021	2022
(1)	(2)	(3)	(4)	(5)
Kendawangan	360,00	834,00	180,00	470,00
Manis Mata	-	-	-	-
Marau	-	-	-	-
Singkup	22,00	51,00	9,00	29,00
Air Upas	-	-	-	-
Jelai Hulu	-	-	-	-
Tumbang Titi	-	20 000,00	-	-
Pemahan	-	-	-	-
Sungai Melayu Rayak	494,50	1 358,00	303,75	1 055,00
Matan Hilir Selatan	4 897,00	18 047,00	3 841,00	15 058,00
Benua Kayong	59,67	100,00	102,25	158,00
Matan Hilir Utara	30,00	130,00	17,00	69,00
Delta Pawan	-	-	-	-
Muara Pawan	37,00	65,00	16,00	28,00
Nanga Tayap	3,70	13 800,00	1,20	6 550,00
Sandai	17,00	49,00	24,00	39,00
Hulu Sungai	30,67	125,00	5,50	26,00
Sungai Laur	16,25	26,00	5,00	25,00
Simpang Hulu	7,00	43,00	3,00	19,00
Simpang Dua	86,00	266,00	28,00	175,00
<b>Ketapang</b>	<b>6 060,79</b>	<b>54 894,00</b>	<b>4 535,70</b>	<b>23 701,00</b>



Lanjutan Tabel/*Continued Table 5.1.5*

Kecamatan Subdistrict	Kencur <i>East Indian Galangal</i>		Kunyit <i>Turmeric</i>	
	2021	2022	2021	2022
(1)	(6)	(7)	(8)	(9)
Kendawangan	190	740,00	368,00	1 022,00
Manis Mata	-	-	-	-
Marau	-	-	-	-
Singkup	21	42,00	27,00	51,00
Air Upas	-	-	-	-
Jelai Hulu	-	-	-	-
Tumbang Titi	-	-	-	3 000,00
Pemahan	-	-	-	-
Sungai Melayu Rayak	115	677,00	361,25	1 368,00
Matan Hilir Selatan	3 070	10 065,00	3 877,00	15 962,00
Benua Kayong	59,33	143,00	72,50	171,00
Matan Hilir Utara	9,00	36,00	129,00	595,00
Delta Pawan	2	-	-	-
Muara Pawan	6	68,00	43,00	123,00
Nanga Tayap	1,40	8 500,00	1,45	7 050,00
Sandai	21,00	55,00	11,00	31,00
Hulu Sungai	5	42,00	18,33	83,00
Sungai Laur	23,00	-	10,00	28,00
Simpang Hulu	-	-	4,00	25,00
Simpang Dua	27,00	80,00	100,00	350,00
<b>Ketapang</b>	<b>3 549,73</b>	<b>20 448,00</b>	<b>5 022,53</b>	<b>29 859,00</b>

Lanjutan Tabel/*Continued Table* 5.1.5

Kecamatan Subdistrict	Temulawak Java Turmeric		Temuireng Black Turmeric	
	2021	2022	2021	2022
(1)	(10)	(11)	(12)	(13)
Kendawangan	85	152,00	-	-
Manis Mata	-	-	-	-
Marau	-	-	-	-
Singkup	10	13,00	-	-
Air Upas	-	-	-	-
Jelai Hulu	-	-	-	-
Tumbang Titi	-	-	-	-
Pemahan	-	-	-	-
Sungai Melayu Rayak	-	-	-	-
Matan Hilir Selatan	-	-	-	-
Benua Kayong	37,33	63,00	53,00	61,00
Matan Hilir Utara	15,00	66,00	-	-
Delta Pawan	-	-	-	-
Muara Pawan	8,00	-	12,00	6,00
Nanga Tayap	-	-	-	-
Sandai	-	-	-	-
Hulu Sungai	12	38,00	-	-
Sungai Laur	-	-	-	-
Simpang Hulu	-	-	-	-
Simpang Dua	6	81,00	-	-
<b>Ketapang</b>	<b>173,33</b>	<b>413,00</b>	<b>65</b>	<b>67,00</b>

Sumber/Source: BPS, Statistik Pertanian Hortikultura SPH / BPS-Statistics Indonesia, Agricultural Statistic for Horticulture SPH

**Tabel** 5.1.6 **Produksi Tanaman Biofarmaka Menurut Kecamatan dan Jenis Tanaman (kg), 2021 dan 2022**  
**Production of Medicinal Plants by Regency/Municipality and Kind of Plant (kgs), 2021 and 2022**

Kecamatan Subdistrict	Jahe Ginger		Laos/Lengkuas Galanga	
	2021	2022	2021	2022
(1)	(2)	(3)	(4)	(5)
Kendawangan	4 703,00	9 388,00	4 524,0	7 919,00
Manis Mata	-	0,00	-	-
Marau	-	0,00	-	-
Singkup	125,00	175,00	65,00	131,00
Air Upas	-	0,00	-	-
Jelai Hulu	-	0,00	-	-
Tumbang Titi	43,00	16 500,00	-	-
Pemahan	-	0,00	-	-
Sungai Melayu Rayak	4 276,00	4 240,00	3 145,00	3 190,00
Matan Hilir Selatan	31 138,00	32 809,00	26 773,00	28 928,00
Benua Kayong	242,00	100,00	519,00	271,00
Matan Hilir Utara	726,00	403,00	348,00	212,00
Delta Pawan	-	0,00	-	-
Muara Pawan	290,00	229,00	152,00	102,00
Nanga Tayap	36 418,00	51 276,00	11 636,00	23 336,00
Sandai	410,00	354,00	416,00	364,00
Hulu Sungai	305,00	300,00	80,00	104,00
Sungai Laur	65,00	75,00	140,00	109,00
Simpang Hulu	23,00	142,00	70,00	106,00
Simpang Dua	252,00	132,00	77,00	101,00
<b>Ketapang</b>	<b>79 016</b>	<b>116 123,00</b>	<b>47 945</b>	<b>64 873,00</b>

Lanjutan Tabel/Continued Table 5.1.6

Kecamatan Subdistrict	Kencur East Indian Galangal		Kunyit Turmeric	
	2021	2022	2021	2022
(1)	(6)	(7)	(8)	(9)
Kendawangan	4 884,00	12 434,00	4 506,00	10 821,00
Manis Mata	-	-	-	-
Marau	-	-	-	-
Singkup	77,00	160,00	116,00	170,00
Air Upas	-	-	-	-
Jelai Hulu	-	-	-	-
Tumbang Titi	-	-	2,40	1 500,00
Pemahan	-	-	-	-
Sungai Melayu Rayak	1 022,00	1 114,00	3,71	3 570,00
Matan Hilir Selatan	17 307,00	17 176,00	27 981,00	32 057,00
Benua Kayong	684,00	390,00	290,00	235,00
Matan Hilir Utara	265,00	120,00	1 934,00	1 677,00
Delta Pawan	2,00	-	-	-
Muara Pawan	220,00	169,00	321,00	370,00
Nanga Tayap	20 317,00	30 671,00	21 189,00	27 055,00
Sandai	203,00	304,00	181,00	203,00
Hulu Sungai	10,00	42,00	169,00	249,00
Sungai Laur	121,00	-	92,00	175,00
Simpang Hulu	-	-	50,00	79,00
Simpang Dua	122,00	59,00	247,00	300,00
<b>Ketapang</b>	<b>45 234</b>	<b>62 639,00</b>	<b>57 082,11</b>	<b>78 461,00</b>

Lanjutan Tabel/Continued Table 5.1.6

Kecamatan Subdistrict	Temulawak Java Turmeric		Temuireng Black Turmeric	
	2021	2022	2021	2022
(1)	(10)	(11)	(12)	(13)
Kendawangan	2 212,00	1 496,00	-	-
Manis Mata	-	-	-	-
Marau	-	-	-	-
Singkup	38,00	56,00	-	-
Air Upas	-	-	-	-
Jelai Hulu	-	-	-	-
Tumbang Titi	-	-	-	-
Pemahan	-	-	-	-
Sungai Melayu Rayak	-	-	-	-
Matan Hilir Selatan	-	-	-	-
Benua Kayong	336,00	132,00	532,00	142,00
Matan Hilir Utara	278,00	199,00	-	-
Delta Pawan	-	-	-	-
Muara Pawan	114,00	-	97	22,00
Nanga Tayap	-	-	-	-
Sandai	-	-	-	-
Hulu Sungai	60,00	27,00	-	-
Sungai Laur	-	-	-	-
Simpang Hulu	-	-	-	-
Simpang Dua	73,00	67,00	-	-
<b>Ketapang</b>	<b>3 111</b>	<b>1 977,00</b>	<b>629</b>	<b>164,00</b>

Sumber/Source: BPS, Statistik Pertanian Hortikultura SPH / BPS-Statistics Indonesia, Agricultural Statistic for Horticulture SPH

**Tabel**  
**Table** 5.1.7

**Luas Panen Tanaman Biofarmaka Menurut Jenis Tanaman (m<sup>2</sup>), 2021 - 2022**  
**Harvested Area of Medicinal Plants by Kind of Plant (m<sup>2</sup>), 2021 - 2022**

Jenis Tanaman <i>Kind of Plants</i>	2021	2022
(1)	(2)	(3)
Jahe <i>Ginger</i>	111,987	54,894
Jeruk Nipis <i>Lime</i>	162	148
Kapulaga <i>Java Cardamon</i>	0	0
Kencur <i>East Indian Galangal</i>	16,887	20,448
Kunyit <i>Turmeric</i>	28,226	29,859
Laos/Lengkuas <i>Galanga</i>	20,234	23,701
Lempuyang <i>Zingiber Aromaticum</i>	205	129
Lidah Buaya <i>Oliviera</i>	14	71
Mahkota Dewa (pohon) <i>God's Crown ( tree)</i>	58	30
Mengkudu/Pace (pohon) <i>Indian Mulberry ( tree)</i>	153	109
Sambiloto <i>King of Bitter</i>	92	46
Serai <i>lemongrass</i>	567	1,365
Temuireng <i>Black Turmeric</i>	197	67
Temukunci <i>Chinese Keys</i>	58	23
Temulawak <i>Java Turmeric</i>	490	413

Sumber/Source: BPS, Statistik Pertanian Hortikultura SPH / BPS-Statistics Indonesia, Agricultural Statistic for Horticulture SPH

**Tabel**  
**Table** 5.1.8

**Produksi Tanaman Biofarmaka Menurut Jenis Tanaman (kg), 2019 - 2022**  
**Production of Medicinal Plants by Kind of Plant (kg), 2019 - 2022**

Jenis Tanaman <i>Kind of Plants</i>	2021	2022
(1)	(2)	(3)
Jahe <i>Ginger</i>	121 973,00	116 123,00
Jeruk Nipis <i>Lime</i>	1 575,00	4 258,00
Kapulaga <i>Java Cardamon</i>	0,00	0,00
Kencur <i>East Indian Galangal</i>	45 234,00	62 639,00
Kunyit <i>Turmeric</i>	63 186,00	78 461,00
Laos/Lengkuas <i>Galanga</i>	47 945,00	64 873,00
Lempuyang <i>Zingiber Aromaticum</i>	437,00	204,00
Lidah Buaya <i>Oliviera</i>	40,00	167,00
Mahkota Dewa (pohon) <i>God's Crown ( tree)</i>	1 293,00	540,00
Mengkudu/Pace (pohon) <i>Indian Mulberry ( tree)</i>	877,00	904,00
Sambiloto <i>King of Bitter</i>	77,00	82,00
Serai <i>lemongrass</i>	3 092,00	10 770,00
Temuireng <i>Black Turmeric</i>	629,00	164,00
Temukunci <i>Chinese Keys</i>	116,00	34,00
Temulawak <i>Java Turmeric</i>	3 111,00	1 977,00

Sumber/Source: BPS, Statistik Pertanian Hortikultura SPH / BPS-Statistics Indonesia, Agricultural Statistic for Horticulture SPH

**Tabel**  
**Table** 5.1.9**Luas Panen Tanaman Hias Menurut Kecamatan dan Jenis Tanaman (m<sup>2</sup>), 2022 dan 2022**  
**Harvested Area of Ornamental Plants by Subdistrict and Kind of Plant (m<sup>2</sup>), 2022 and 2022**

Kecamatan Subdistrict	Angrek Pot/Orchid		Anggrek Potong/Orchid	
	2021	2022	2021	2022
(1)	(2)	(3)	(4)	(5)
Kendawangan	-	-	-	-
Manis Mata	-	-	-	-
Marau	-	-	-	-
Singkup	-	-	-	-
Air Upas	-	-	-	-
Jelai Hulu	-	-	-	-
Tumbang Titi	-	-	-	-
Pemahan	-	-	-	-
Sungai Melayu Rayak	-	-	-	-
Matan Hilir Selatan	-	-	-	-
Benua Kayong	-	-	-	-
Matan Hilir Utara	-	-	-	-
Delta Pawan	-	-	-	-
Muara Pawan	-	-	-	-
Nanga Tayap	-	-	-	-
Sandai	-	-	-	-
Hulu Sungai	-	-	-	-
Sungai Laur	-	-	-	-
Simpang Hulu	-	-	-	-
Simpang Dua	-	-	-	-
<b>Ketapang</b>	-	-	-	-



Lanjutan Tabel/*Continued Table* 5.1.9

Kecamatan <i>Subdistrict</i>	Krisan <i>Chrysantemum</i>		Mawar <i>Rose</i>	
	2021	2022	2021	2022
(1)	(2)	(3)	(4)	(5)
Kendawangan	-	-	-	-
Manis Mata	-	-	-	-
Marau	-	-	-	-
Singkup	-	-	-	-
Air Upas	-	-	-	-
Jelai Hulu	-	-	-	-
Tumbang Titi	-	-	-	-
Pemahan	-	-	-	-
Sungai Melayu Rayak	-	-	-	-
Matan Hilir Selatan	-	-	-	-
Benua Kayong	-	-	-	-
Matan Hilir Utara	-	-	-	-
Delta Pawan	-	-	-	-
Muara Pawan	-	-	-	-
Nanga Tayap	-	-	-	-
Sandai	-	-	-	-
Hulu Sungai	-	-	-	-
Sungai Laur	-	-	-	-
Simpang Hulu	-	-	-	-
Simpang Dua	-	-	-	-
<b>Ketapang</b>	-	-	-	-

Lanjutan Tabel/Continued Table 5.1.9

Kecamatan Subdistrict	Sedap Malam Tuberose		Dracaena Dracaena	
	2021	2022	2021	2022
(1)	(6)	(7)	(8)	(9)
Kendawangan	-	-	-	-
Manis Mata	-	-	-	-
Marau	-	-	-	-
Singkup	-	-	-	-
Air Upas	-	-	-	-
Jelai Hulu	-	-	-	-
Tumbang Titi	-	-	-	-
Pemahan	-	-	-	-
Sungai Melayu Rayak	-	-	-	-
Matan Hilir Selatan	-	-	-	-
Benua Kayong	-	-	-	-
Matan Hilir Utara	-	-	-	-
Delta Pawan	-	-	-	-
Muara Pawan	-	-	-	-
Nanga Tayap	-	-	-	-
Sandai	-	-	-	-
Hulu Sungai	-	-	-	-
Sungai Laur	-	-	-	-
Simpang Hulu	-	-	-	-
Simpang Dua	-	-	-	-
<b>Ketapang</b>	-	-	-	-

Sumber/Source: BPS, Statistik Pertanian Hortikultura SPH / BPS-Statistics Indonesia, Agricultural Statistic for Horticulture SPH

**Tabel**  
**Table** 5.1.10

**Produksi Tanaman Hias Menurut Kecamatan dan Jenis Tanaman (tangkai), 2022 dan 2022**  
**Production of Ornamental Plants by Regency/Municipality and Kind of Plant (stalks), 2022 and 2022**

Kecamatan Subdistrict	Angrek Pot/Orchid		Anggrek Potong/Orchid	
	2021	2022	2021	2022
(1)	(2)	(3)	(4)	(5)
Kendawangan	-	-	-	-
Manis Mata	-	-	-	-
Marau	-	-	-	-
Singkup	-	-	-	-
Air Upas	-	-	-	-
Jelai Hulu	-	-	-	-
Tumbang Titi	-	-	-	-
Pemahan	-	-	-	-
Sungai Melayu Rayak	-	-	-	-
Matan Hilir Selatan	-	-	-	-
Benua Kayong	-	-	-	-
Matan Hilir Utara	-	-	-	-
Delta Pawan	-	-	-	-
Muara Pawan	-	-	-	-
Nanga Tayap	-	-	-	-
Sandai	-	-	-	-
Hulu Sungai	-	-	-	-
Sungai Laur	-	-	-	-
Simpang Hulu	-	-	-	-
Simpang Dua	-	-	-	-
<b>Ketapang</b>	-	-	-	-

Lanjutan Tabel/*Continued Table* 5.1.10

Kecamatan Subdistrict	Krisan <i>Chrysantemum</i>		Mawar <i>Rose</i>	
	2021	2022	2021	2022
(1)	(2)	(3)	(4)	(5)
Kendawangan	-	-	-	-
Manis Mata	-	-	-	-
Marau	-	-	-	-
Singkup	-	-	-	-
Air Upas	-	-	-	-
Jelai Hulu	-	-	-	-
Tumbang Titi	-	-	-	-
Pemahan	-	-	-	-
Sungai Melayu Rayak	-	-	-	-
Matan Hilir Selatan	-	-	-	-
Benua Kayong	-	-	-	-
Matan Hilir Utara	-	-	-	-
Delta Pawan	-	-	-	-
Muara Pawan	-	-	-	-
Nanga Tayap	-	-	-	-
Sandai	-	-	-	-
Hulu Sungai	-	-	-	-
Sungai Laur	-	-	-	-
Simpang Hulu	-	-	-	-
Simpang Dua	-	-	-	-
<b>Ketapang</b>	-	-	-	-

Lanjutan Tabel/Continued Table 5.1.10

Kecamatan Subdistrict	Sedap Malam Tuberose		Dracaena Dracaena	
	2021	2022	2021	2022
(1)	(6)	(7)	(8)	(9)
Kendawangan	-	-	-	-
Manis Mata	-	-	-	-
Marau	-	-	-	-
Singkup	-	-	-	-
Air Upas	-	-	-	-
Jelai Hulu	-	-	-	-
Tumbang Titi	-	-	-	-
Pemahan	-	-	-	-
Sungai Melayu Rayak	-	-	-	-
Matan Hilir Selatan	-	-	-	-
Benua Kayong	-	-	-	-
Matan Hilir Utara	-	-	-	-
Delta Pawan	-	-	-	-
Muara Pawan	-	-	-	-
Nanga Tayap	-	-	-	-
Sandai	-	-	-	-
Hulu Sungai	-	-	-	-
Sungai Laur	-	-	-	-
Simpang Hulu	-	-	-	-
Simpang Dua	-	-	-	-
<b>Ketapang</b>	-	-	-	-

Sumber/Source: BPS, Statistik Pertanian Hortikultura SPH-TH/BPS-Statistics Indonesia, Agricultural Statistik for Horticulture SPH-TH

**Tabel**  
**Table** 5.1.11

**Luas Panen Tanaman Hias Menurut Jenis Tanaman (m<sup>2</sup>),  
2019 - 2022**  
**Harvested Area of Ornamental Plants by Kind of Plant (m<sup>2</sup>),  
2019 - 2022**

Jenis Tanaman Kind of Plants	2019	2020	2021	2022
(1)	(2)	(3)	(4)	(5)
Anggrek / <i>Orchid</i>	9	19	-	-
Anthurium Bunga / <i>Flamingo Lily Flower</i>	10	19	-	-
Anthurium Daun / <i>Anthurium</i>	-	-	-	-
Anyelir / <i>Carnation</i>	-	-	-	-
Balanceng / <i>Dieffenbacia</i>	-	-	-	-
Dracaena / <i>Dracaena</i>	13	25	-	-
Euphorbia / <i>Euphorbia</i>	-	-	-	-
Gladiol / <i>Gladiol</i>	-	-	-	-
Hanjuang / <i>Cordyline</i>	-	-	-	-
Herbras / <i>Gerbera</i>	-	-	-	-
Kamboja Jepang / <i>Adenium</i>	-	-	-	-
Keladi Hias / <i>Caladium</i>	-	-	-	-
Krisan / <i>Chrysantemum</i>	12	23	-	-
Mawar / <i>Rose</i>	26	51	-	-
Melati / <i>Jasmine</i>	17	35	-	-
Monstera / <i>Monstera</i>	-	-	-	-
Pakis / <i>Leather Leaf Fern</i>	-	-	-	-
Palem / <i>Palm (pohon / tree)</i>	7	15	-	-
Pedang-Pedangan / <i>Sansevieria</i>	-	-	-	-
Philodendron / <i>Philodendron</i>	-	-	-	-
Pisang-Pisangan / <i>Heliconia</i>	9	17	-	-
Sedap Malam / <i>Tuberose</i>	5	29	-	-
Soka / <i>Ixora</i>	-	-	-	-
Sri Rejeki / <i>Aglaonema</i>	1	1	-	-

Sumber/Source: BPS, Statistik Pertanian Hortikultura SPH-TH/BPS-Statistics Indonesia, Agricultural Statistik for Horticulture SPH-TH

**Tabel** 5.1.12 **Produksi Tanaman Hias Menurut Jenis Tanaman, 2019 - 2022**  
**Table** 5.1.12 **Production of Ornamental Plants by Kind of Plant, 2019 - 2022**

Jenis Tanaman <i>Kind of Plants</i>	Satuan <i>Unit</i>	2019	2020	2021	2022
(1)	(2)	(3)	(4)	(5)	(6)
Anggrek / <i>Orchid</i>	tangkai / <i>stalks</i>	19	19	-	-
Anthurium Bunga / <i>Flamingo Lily Flower</i>	tangkai / <i>stalks</i>	19	9	-	-
Anthurium Daun / <i>Anthurium</i>	pohon / <i>tree</i>	-	-	-	-
Anyelir / <i>Carnation</i>	tangkai / <i>stalks</i>	-	-	-	-
Balanceng / <i>Dieffenbacia</i>	pohon / <i>tree</i>	-	-	-	-
Dracaena / <i>Dracaena</i>	pohon / <i>tree</i>	25	9	-	-
Euphorbia / <i>Euphorbia</i>	pohon / <i>tree</i>	-	-	-	-
Gladiol / <i>Gladiol</i>	tangkai / <i>stalks</i>	-	-	-	-
Hanjuang / <i>Cordyline</i>	pohon / <i>tree</i>	-	-	-	-
Herbras / <i>Gerbera</i>	tangkai / <i>stalks</i>	-	-	-	-
Kamboja Jepang / <i>Adenium</i>	pohon / <i>tree</i>	-	-	-	-
Keladi Hias / <i>Caladium</i>	pohon / <i>tree</i>	-	-	-	-
Krisan / <i>Chrysantemum</i>	tangkai / <i>stalks</i>	23	11	-	-
Mawar / <i>Rose</i>	tangkai / <i>stalks</i>	51	37	-	-
Melati / <i>Jasmine</i>	kg / <i>kg</i>	35	21	-	-
Monstera / <i>Monstera</i>	pohon / <i>tree</i>	-	-	-	-
Pakis / <i>Leather Leaf Fern</i>	pohon / <i>tree</i>	-	-	-	-
Palem / <i>Palm</i> (pohon / <i>tree</i> )	pohon / <i>tree</i>	15	7	-	-
Pedang-Pedangan / <i>Sansevieria</i>	rumpun / <i>clumps</i>	-	-	-	-
Philodendron / <i>Philodendron</i>	pohon / <i>tree</i>	-	-	-	-
Pisang-Pisangan / <i>Heliconia</i>	tangkai / <i>stalks</i>	17	8	-	-
Sedap Malam / <i>Tuberose</i>	tangkai / <i>stalks</i>	29	11	-	-
Soka / <i>Ixora</i>	pohon / <i>tree</i>	-	-	-	-
Sri Rejeki / <i>Aglanema</i>	pohon / <i>tree</i>	1	9	-	-

Sumber/Source: BPS, Statistik Pertanian Hortikultura SPH-TH/BPS-Statistics Indonesia, Agricultural Statistik for Horticulture SPH-TH

**Tabel**  
**Table** 5.1.13**Produksi Buah-buahan Menurut Kecamatan dan Jenis Tanaman (kw), 2021 dan 2022**  
**Production of Fruits by Subdistrict and Kind of Plant (ton), 2021 and 2022**

Kecamatan Subdistrict	Mangga Mango		Durian Durian	
	2021	2022	2021	2022
(1)	(2)	(3)	(4)	(5)
Kendawangan	2 005	1 644,00	727,50	198
Manis Mata	898	109,85	1 862	487,4
Marau	18	-	751	-
Singkup	1 257	20	18	15
Air Upas	51	-	38,92	3
Jelai Hulu	411	-	8 918	-
Tumbang Titi	-	-	68	-
Pemahan	20	-	5	-
Sungai Melayu Rayak	15	15	3	31
Matan Hilir Selatan	419	1 129,00	-	609
Benua Kayong	141	-	167	-
Matan Hilir Utara	12,64	4,2	653,36	-
Delta Pawan	3	11	-	-
Muara Pawan	26,88	-	8,64	-
Nanga Tayap	-	-	-	-
Sandai	-	-	94,92	-
Hulu Sungai	34	3	3849	35
Sungai Laur	5,88	20	722,40	40
Simpang Hulu	6,66	9,3	118,88	44,36
Simpang Dua	12	12	-	-
<b>Ketapang</b>	<b>5 336,06</b>	<b>2 977,35</b>	<b>18 005,62</b>	<b>1 462,76</b>



Lanjutan Tabel/*Continued Table* 5.1.13

Kecamatan Subdistrict	Jeruk Orange		Pisang Banana	
	2021	2022	2021	2022
(1)	(6)	(7)	(8)	(9)
Kendawangan	1 078	1 257	13 849	31 347,00
Manis Mata	469,78	846,63	1 887	1 122,60
Marau	274	37	1 212	936
Singkup	123	95	1 760	1 749,68
Air Upas	52,66	213	172,16	107
Jelai Hulu	215	91	52	40
Tumbang Titi	-	-	76,40	44,76
Pemahan	65,50	40	28,50	26
Sungai Melayu Rayak	56	55	102	78
Matan Hilir Selatan	1 610	1 713	6 174,48	3 113,00
Benua Kayong	484	1	420,60	159,7
Matan Hilir Utara	94,53	49,2	145,40	116,4
Delta Pawan	2	-	135,62	10
Muara Pawan	85,21	38,78	78,01	117,8
Nanga Tayap	228	228	464	392
Sandai	-	16,17	27,42	42,35
Hulu Sungai	33,34	128	16	88,36
Sungai Laur	3,68	6	96,60	80
Simpang Hulu	-	-	37,78	55,9
Simpang Dua	10,40	8	12	12
<b>Ketapang</b>	<b>4 885,10</b>	<b>4 822,78</b>	<b>26 746,97</b>	<b>39 638,55</b>

Lanjutan Tabel/Continued Table 5.1.13

Kecamatan Subdistrict	Pepaya Papaya		Salak Salacca	
	2021	2022	2021	2022
(1)	(10)	(11)	(12)	(13)
Kendawangan	166	310	342	27
Manis Mata	827,50	346,62	-	-
Marau	197	276	-	-
Singkup	12	12	-	-
Air Upas	31,03	19,22	-	-
Jelai Hulu	-	-	-	-
Tumbang Titi	13,82	-	-	-
Pemahan	12,18	17,65	-	-
Sungai Melayu Rayak	64	62	-	-
Matan Hilir Selatan	1 047,45	518,9	-	-
Benua Kayong	414,55	328,4	-	-
Matan Hilir Utara	7,90	5,7	-	-
Delta Pawan	8,40	15,4	-	-
Muara Pawan	9,52	-	-	-
Nanga Tayap	125,16	91,87	-	-
Sandai	8,48	8,33	-	-
Hulu Sungai	334,48	241,32	-	-
Sungai Laur	42	56	-	-
Simpang Hulu	-	-	-	-
Simpang Dua	8	8	-	-
<b>Ketapang</b>	<b>3 329,47</b>	<b>2 317,41</b>	<b>342</b>	<b>27</b>

Lanjutan Tabel/*Continued Table* 5.1.13

Kecamatan Subdistrict	Rambutan Rambutan		Nangka/Cempedak Jackfruit	
	2021	2022	2021	2022
(1)	(14)	(15)	(16)	(17)
Kendawangan	3 582	1 090,00	4 307	3 325,00
Manis Mata	253	777,4	879	27,48
Marau	391	-	550	110
Singkup	125	77,36	181,04	53,92
Air Upas	214,64	41	228,32	17,16
Jelai Hulu	1 087	-	-	0
Tumbang Titi	-	-	127,50	74,8
Pemahan	15	-	71	12,08
Sungai Melayu Rayak	115	6	24	21
Matan Hilir Selatan	-	1 427,20	344	364
Benua Kayong	736	-	99,60	118,9
Matan Hilir Utara	27,20	-	5,76	9,2
Delta Pawan	-	-	4,80	4,8
Muara Pawan	25,65	-	20,01	0
Nanga Tayap	-	-	288	288
Sandai	-	-	-	0
Hulu Sungai	-	5,36	162	91
Sungai Laur	-	11,2	44,04	58,72
Simpang Hulu	250,94	10,8	75,38	14,12
Simpang Dua	-	-	12	12
<b>Ketapang</b>	<b>6 822,43</b>	<b>3 446,32</b>	<b>7 423,45</b>	<b>4 602,18</b>

Sumber/*Source*: BPS, Statistik Pertanian Hortikultura SPH-BST/*BPS-Statistics Indonesia, Agricultural Statistic for Horticulture SPH-BST*

**Tabel**  
**Table** 5.1.14**Produksi Buah-Buahan dan Sayuran Tahunan Menurut Jenis Tanaman (kw), 2019 - 2022**  
**Production of Annual Fruits and Vegetables by Kind of Plant (qui), 2019 - 2022**

Jenis Tanaman Kind of Plants	2019	2020	2021	2022
(1)	(2)	(3)	(4)	(5)
Alpukat / Avocado	30	45,60	321,90	135,00
Anggur / Grape	-	-	-	-
Apel / Apple	-	-	-	-
Belimbing / Star Fruit	907	1 059,50	694,67	536,14
Duku/Langsar/Kokosan / Duku	3 483	2 859,00	2 403,40	644,2
Durian / Durian	27 753	18 285,00	18 005,62	1 462,76
Jambu Air / Rose Apple	1 286	1 672,36	2 030,92	1 652,32
Jambu Biji / Guava	1 595	1 997,64	1 948,30	1 936,11
Jengkol / Jengkol	2 333	3 071,03	3 211,48	1 716,64
Jeruk Besar / Pomelo	751	889,50	351,72	171,29
Jeruk Siam/Keprok / Tangerine/Orange	4 929	6 586,00	4 362,08	4 651,49
Mangga / Mango	7 159	2 944,00	5 336,06	2 977,35
Manggis / Mangosteen	914	483,00	421	91,92
Melinjo / Melinjo	222	335,30	312,53	169,58
Nangka/Cempedak / Jack Fruit	6 395	6 503,26	7 423,45	4 602,18
Nenas / Pineapple	969	993,51	1 062,54	1 331,07
Pepaya / Papaya	2 027	1 747,10	3 329,27	2 317,41
Petai / Twisted Cluster Bean	1 545	1 407,69	1 057,38	528,32
Pisang / Banana	15 228	18 833,55	26 746,97	39 638,55
Rambutan / Rambutan	7 755	6 156,00	6 822,43	3 446,32
Salak / Salacca	15	180,30	342	27,00
Sawo/Sappodila / Star Apple	1 499	2 587,50	2 494,17	1 286,72
Sirsak / Soursoy	630	618,00	611,90	397,18
Sukun / Bread Fruit	397	493,00	716,82	492,02

Sumber/Source: BPS, Statistik Pertanian Hortikultura SPH-BST/BPS-Statistics Indonesia, Agricultural Statistic for Horticulture SPH-BST

**5.2 PERKEBUNAN  
ESTATE CROPS**

**Tabel 5.2.1 Luas Areal Tanaman Perkebunan Menurut Kecamatan dan Jenis Tanaman (Ha), 2021 dan 2022**  
*Planted Area of Estate Crops by Subdistrict and Type of Crops (Ha), 2021 and 2022*

Kecamatan Subdistrict	Kelapa Sawit Oil Palm		Kelapa Coconut	
	2021	2022	2021	2022
(1)	(2)	(3)	(4)	(5)
Kendawangan	104 397	104 397	678	678
Manis Mata	62 171	62 171	16	16
Marau	76 824	76 824	37	37
Singkup	12 156	12 156	36	36
Air Upas	15 486	15 486	15	15
Jelai Hulu	32 211	32 211	6	6
Tumbang Titi	41 579	41 579	150	150
Pemahan	4 102	4 102	29	29
Sungai Melayu Rayak	9 121	9 121	109	109
Matan Hilir Selatan	30 159	30 159	1 151	1 151
Benua Kayong	-	578	331	331
Matan Hilir Utara	19 781	19 781	596	596
Delta Pawan	-	-	138	138
Muara Pawan	7 853	9 165	507	507
Nanga Tayap	141 125	141 381	120	120
Sandai	40 925	41 479	69	69
Hulu Sungai	903	903	-	-
Sungai Laur	18 807	18 807	74	74
Simpang Hulu	21 204	21 204	35	35
Simpang Dua	8 606	8 606	25	25
<b>Ketapang</b>	<b>647 410</b>	<b>650 110</b>	<b>4 122</b>	<b>4 122</b>

Lanjutan Tabel/*Continued Table* 5.2.1

Kecamatan Subdistrict	Karet Rubber		Kopi Coffee	
	2021	2022	2021	2022
(1)	(6)	(7)	(8)	(9)
Kendawangan	1 412	1 402	267	267
Manis Mata	1 822	1 822	60	60
Marau	1 420	1 420	48	48
Singkup	861	861	-	-
Air Upas	1 093	1 093	-	-
Jelai Hulu	3 493	3 493	71	71
Tumbang Titi	1 361	1 361	146	146
Pemahan	1 267	1 267	-	-
Sungai Melayu Rayak	1 096	1 096	-	-
Matan Hilir Selatan	1 776	1 776	163	163
Benua Kayong	155	155	-	-
Matan Hilir Utara	1 690	1 690	28	28
Delta Pawan	231	231	-	-
Muara Pawan	641	641	31	30
Nanga Tayap	4 655	4 655	180	180
Sandai	2 008	2 018	183	183
Hulu Sungai	1 452	1 452	-	-
Sungai Laur	2 897	2 897	5	5
Simpang Hulu	1 427	1 427	158	158
Simpang Dua	1 659	1 659	10	10
<b>Ketapang</b>	<b>32 416</b>	<b>32 416</b>	<b>1 349</b>	<b>1 349</b>

Lanjutan Tabel/Continued Table 5.2.1

Kecamatan Subdistrict	Kakao Cocoa		Tebu Sugar cane	
	2021	2022	2021	2022
(1)	(10)	(11)	(12)	(13)
Kendawangan	12	12	-	-
Manis Mata	-	-	-	-
Marau	-	-	-	-
Singkup	-	-	-	-
Air Upas	-	-	-	-
Jelai Hulu	-	-	-	-
Tumbang Titi	-	-	-	-
Pemahan	-	-	-	-
Sungai Melayu Rayak	-	-	-	-
Matan Hilir Selatan	10	10	5	5
Benua Kayong	-	-	3	3
Matan Hilir Utara	-	-	-	-
Delta Pawan	-	-	-	-
Muara Pawan	-	-	2	2
Nanga Tayap	13	13	-	-
Sandai	33	33	-	-
Hulu Sungai	12	12	-	-
Sungai Laur	-	-	-	-
Simpang Hulu	59	59	-	-
Simpang Dua	-	-	-	-
<b>Ketapang</b>	<b>139</b>	<b>139</b>	<b>10</b>	<b>10</b>

Lanjutan Tabel/*Continued Table* 5.2.1

Kecamatan <i>Subdistrict</i>	Teh <i>Tea</i>		Tembakau <i>Tobacco</i>	
	2021	2022	2021	2022
(1)	(14)	(15)	(16)	(17)
Kendawangan	-	-	-	-
Manis Mata	-	-	-	-
Marau	-	-	-	-
Singkup	-	-	-	-
Air Upas	-	-	-	-
Jelai Hulu	-	-	-	-
Tumbang Titi	-	-	-	-
Pemahan	-	-	-	-
Sungai Melayu Rayak	-	-	-	-
Matan Hilir Selatan	-	-	-	-
Benua Kayong	-	-	-	-
Matan Hilir Utara	-	-	-	-
Delta Pawan	-	-	-	-
Muara Pawan	-	-	-	-
Nanga Tayap	-	-	-	-
Sandai	-	-	-	-
Hulu Sungai	-	-	-	-
Sungai Laur	-	-	-	-
Simpang Hulu	-	-	-	-
Simpang Dua	-	-	-	-
<b>Ketapang</b>	-	-	-	-

Catatan/*Note*: Data masih Angka Sementara / *Temporary Number Data*

Sumber/*Source*: Dinas Pertanian, Peternakan, dan Perkebunan Kabupaten Ketapang/*Agriculture, Livestock, and Plantation Office of Ketapang Regency*



**Tabel 5.2.2** **Produksi Tanaman Perkebunan Menurut Kecamatan dan Jenis Tanaman (ton), 2021 dan 2022**  
**Production of Plantation by Subdistrict and Kind of Plant (ton), 2021 and 2022**

Kecamatan Subdistrict	Kelapa Sawit Oil Palm		Kelapa Coconut	
	2021	2022	2021	2022
(1)	(2)	(3)	(4)	(5)
Kendawangan	530 379	530 379	217	217
Manis Mata	298 976	298 976	4	4
Marau	768 980	768 980	18	18
Singkup	19 794	19 794	18	18
Air Upas	44 310	44 310	8	8
Jelai Hulu	50 251	50 251	2	2
Tumbang Titi	83 259	83 259	21	21
Pemahan	10 950	10 950	9	9
Sungai Melayu Rayak	17 290	17 290	14	14
Matan Hilir Selatan	59 532	59 532	564	570
Benua Kayong	-	120	85	85
Matan Hilir Utara	53 803	53 803	464	464
Delta Pawan	-	-	24	24
Muara Pawan	4 850	7 291	214	208
Nanga Tayap	310 776	310 776	43	43
Sandai	55239	55 239	26	26
Hulu Sungai	0	-	-	-
Sungai Laur	53545	53 545	12	12
Simpang Hulu	139059	139 059	7	7
Simpang Dua	6334	6 334	6	6
<b>Ketapang</b>	<b>2507327</b>	<b>2 509 888</b>	<b>1 756</b>	<b>1 756</b>

Lanjutan Tabel/*Continued Table 5.2.2*

Kecamatan Subdistrict	Karet Rubber		Kopi Coffee	
	2021	2022	2021	2022
(1)	(6)	(7)	(8)	(9)
Kendawangan	551	664	127	127
Manis Mata	1 172	1 172	20	20
Marau	860	860	23	23
Singkup	248	248	-	-
Air Upas	703	703	-	-
Jelai Hulu	1 371	1 371	28	28
Tumbang Titi	641	641	68	68
Pemahan	553	553	-	-
Sungai Melayu Rayak	357	357	-	-
Matan Hilir Selatan	293	293	16	16
Benua Kayong	20	20	-	-
Matan Hilir Utara	364	364	6	6
Delta Pawan	7	7	-	-
Muara Pawan	83	83	5	5
Nanga Tayap	2 968	2 973	81	81
Sandai	1 063	1 063	83	83
Hulu Sungai	814	814	-	-
Sungai Laur	2 041	2 041	-	-
Simpang Hulu	963	963	52	52
Simpang Dua	951	951	-	-
<b>Ketapang</b>	<b>16 023</b>	<b>16 141</b>	<b>509</b>	<b>509</b>

Lanjutan Tabel/Continued Table 5.2.2

Kecamatan Subdistrict	Kakao Cocoa		Tebu Sugar cane	
	2021	2022	2021	2022
(1)	(10)	(11)	(12)	(13)
Kendawangan	3	2	-	-
Manis Mata	-	-	-	-
Marau	-	-	-	-
Singkup	-	-	-	-
Air Upas	-	-	-	-
Jelai Hulu	-	-	-	-
Tumbang Titi	-	-	-	-
Pemahan	-	-	-	-
Sungai Melayu Rayak	-	-	-	-
Matan Hilir Selatan	3	3	2	2
Benua Kayong	-	-	1	1
Matan Hilir Utara	-	-	-	-
Delta Pawan	-	-	-	-
Muara Pawan	-	-	2	2
Nanga Tayap	5	5	-	-
Sandai	5	6	-	-
Hulu Sungai	3	1	-	-
Sungai Laur	-	-	-	-
Simpang Hulu	13	15	-	-
Simpang Dua	-	-	-	-
<b>Ketapang</b>	<b>32</b>	<b>32</b>	<b>5</b>	<b>5</b>

Lanjutan Tabel/Continued Table 5.2.2

Kecamatan Subdistrict	Teh Tea		Tembakau Tobacco	
	2021	2022	2021	2022
(1)	(14)	(15)	(16)	(17)
Kendawangan	-	-	-	-
Manis Mata	-	-	-	-
Marau	-	-	-	-
Singkup	-	-	-	-
Air Upas	-	-	-	-
Jelai Hulu	-	-	-	-
Tumbang Titi	-	-	-	-
Pemahan	-	-	-	-
Sungai Melayu Rayak	-	-	-	-
Matan Hilir Selatan	-	-	-	-
Benua Kayong	-	-	-	-
Matan Hilir Utara	-	-	-	-
Delta Pawan	-	-	-	-
Muara Pawan	-	-	-	-
Nanga Tayap	-	-	-	-
Sandai	-	-	-	-
Hulu Sungai	-	-	-	-
Sungai Laur	-	-	-	-
Simpang Hulu	-	-	-	-
Simpang Dua	-	-	-	-
<b>Ketapang</b>	-	-	-	-

Catatan/Note: Data masih Angka Sementara / Temporary Number Data

Sumber/Source: Dinas Pertanian, Peternakan, dan Perkebunan Kabupaten Ketapang/Agriculture, Livestock, and Plantation Office of Ketapang Regency

**Tabel**  
**Table** 5.2.3

**Luas Areal Tanaman Perkebunan Rakyat Menurut Jenis Tanaman di Kabupaten Ketapang (ha), 2018–2022**  
**Planted Area of Estate Crops by Type of Crops in Ketapang Regency (ha), 2018–2022**

Jenis Tanaman Kind of Plants	2018	2019	2020	2021	2022 <sup>x</sup>
(1)	(2)	(3)	(4)	(5)	(6)
<b>Tanaman Tahunan</b>					
<b>Perennial Crops</b>					
Karet/Rubber	32 262	32 262	32 262	32 416	32 416
Kelapa/Coconut	4 089	4 114	4 114	4 122	4 122
Kelapa sawit/Oil palm	...	298 740	298 740 <sup>1</sup>	196 238	198 938
Kopi/Coffee	1 121	1 266	1 266	1 349	1 349
Kakao/Cocoa	139	139	139	139	139
Teh/Tea	-	-	-	-	-
Jambu mete/Cashew nut	-	-	-	-	-
Pala/Nutmeg	-	-	-	-	-
Lada/Pepper	146	146	153	153	153
<b>Tanaman Semusim</b>					
<b>Seasonal Crops</b>					
Tebu/Sugar cane	9	9	9	10	10
Tembakau/Tobacco	-	-	-	-	-
Nilam/Patchouli	-	-	-	-	-

Catatan/Note: Data masih Angka Sementara / Temporary Number Data

<sup>1</sup> Data tahun 2019/2019 data

Sumber/Source: Dinas Pertanian, Peternakan, dan Perkebunan Kabupaten Ketapang/Agriculture, Livestock, and Plantation Office of Ketapang Regency

**Tabel**  
**Table** 5.2.4

**Produksi Perkebunan Rakyat Menurut Jenis Tanaman di Kabupaten Ketapang (ton), 2018–2022**  
**Production of Estates by Type of Crops in Ketapang Regency (ton), 2018–2022**

Jenis Tanaman Kind of Plants	2018	2019	2020	2021	2022 <sup>x</sup>
(1)	(2)	(3)	(4)	(5)	(6)
<b>Tanaman Tahunan</b>					
<b>Perennial Crops</b>					
Karet/Rubber	16 065	16 066	16 066	16 023	16 141
Kelapa/Coconut	1 748	1 753	1 750	1 756	1 756
Kelapa sawit/Oil palm	...	472 491	...	419 593	422 154
Kopi/Coffee	509	509	509	509	509
Kakao/Cocoa	32	32	32	32	32
Teh/Tea	-	-	-	-	-
Jambu mete/Cashew nut	-	-	-	-	-
Pala/Nutmeg	-	-	-	-	-
Lada/Pepper	52	52	52	45	45
<b>Tanaman Semusim</b>					
<b>Seasonal Crops</b>					
Tebu/Sugar cane	5	5	5	5	5
Tembakau/Tobacco	-	-	-	-	-
Nilam/Patchouli	-	-	-	-	-

Catatan/Note: Data masih Angka Sementara / Temporary Number Data

<sup>1</sup> Data tahun 2019/2019 data

Sumber/Source: Dinas Pertanian, Peternakan, dan Perkebunan Kabupaten Ketapang/Agriculture, Livestock, and Plantation Office of Ketapang Regency

**Tabel**  
**Table** 5.2.5

**Luas Tanaman (Ha) dan Jumlah Petani Karet Menurut Kecamatan, 2022**  
**Wide of Planting (Ha) and Number of Rubber Farmer by Subdistrict, 2022**

Kecamatan Subdistrict	Belum Menghasilkan Not Yet Productive	Menghasilkan Productive	Tua/Rusak Old/Damage	Jumlah Total	Petani Farmer [KK]
(1)	(2)	(3)	(4)	(5)	(6)
Kendawangan	580	785	37	1 402	640
Manis Mata	400	1 228	194	1 822	624
Marau	221	949	250	1 420	688
Singkup	159	470	232	861	751
Air Upas	105	752	236	1 093	894
Jelai Hulu	284	2 165	1 044	3 493	2 760
Tumbang Titi	350	754	257	1 361	618
Pemahan	285	697	285	1 267	1 063
Sungai Melayu Rayak	303	549	244	1 096	2 226
Matan Hilir Selatan	755	695	326	1 776	865
Benua Kayong	-	50	105	155	103
Matan Hilir Utara	1 011	539	140	1 690	1 156
Delta Pawan	-	13	218	231	274
Muara Pawan	320	169	152	641	540
Nanga Tayap	1 078	3 055	522	4 655	1 638
Sandai	662	1 176	180	2 018	1 110
Hulu Sungai	228	870	354	1 452	781
Sungai Laur	295	2 109	493	2 897	1 786
Simpang Hulu	150	993	284	1 427	741
Simpang Dua	325	953	381	1 659	785
<b>Ketapang</b>	<b>7 511</b>	<b>18 971</b>	<b>5 934</b>	<b>32 416</b>	<b>20 043</b>

Catatan/Note: Data masih Angka Sementara / Temporary Number Data

Sumber/Source: Dinas Pertanian, Peternakan, dan Perkebunan Kabupaten Ketapang/Agriculture, Livestock, and Plantation Office of Ketapang Regency

**Tabel**  
**Table** 5.2.6**Luas Tanaman (Ha) dan Jumlah Petani Kelapa Dalam Menurut Kecamatan, 2022**  
**Wide of Planting (Ha) and Number of Local Coconut Farmer by Subdistrict, 2022**

Kecamatan Subdistrict	Belum Menghasilkan Not Yet Productive	Menghasilkan Productive	Tua/Rusak Old/Damage	Jumlah Total	Petani Farmer [KK]
(1)	(2)	(3)	(4)	(5)	(6)
Kendawangan	152	315	200	667	408
Manis Mata	-	7	9	16	60
Marau	-	30	7	37	600
Singkup	-	30	6	36	601
Air Upas	-	8	7	15	74
Jelai Hulu	-	4	2	6	140
Tumbang Titi	12	34	60	106	876
Pemahan	-	20	9	29	329
Sungai Melayu Rayak	11	25	73	109	925
Matan Hilir Selatan	104	731	304	1 139	605
Benua Kayong	32	158	138	328	185
Matan Hilir Utara	-	573	23	596	255
Delta Pawan	-	35	103	138	177
Muara Pawan	85	325	93	503	269
Nanga Tayap	-	47	52	99	660
Sandai	-	40	23	63	337
Hulu Sungai	-	-	-	-	-
Sungai Laur	-	34	40	74	233
Simpang Hulu	-	21	14	35	193
Simpang Dua	-	17	8	25	179
<b>Ketapang</b>	<b>396</b>	<b>2 454</b>	<b>1 171</b>	<b>4 021</b>	<b>7 106</b>

Catatan/Note: Data masih Angka Sementara / Temporary Number Data

Sumber/Source: Dinas Pertanian, Peternakan, dan Perkebunan Kabupaten Ketapang/Agriculture, Livestock, and Plantation Office of Ketapang Regency



**Tabel**  
**Table** 5.2.7

**Luas Tanaman (Ha) dan Jumlah Petani Kelapa Hibrida Menurut Kecamatan, 2022**  
**Wide of Planting (Ha) and Number of Hybrid Coconut Farmer by Subdistrict, 2022**

Kecamatan Subdistrict	Belum Menghasilkan Not Yet Productive	Menghasilkan Productive	Tua/Rusak Old/Damage	Jumlah Total	Petani Farmer [KK]
(1)	(2)	(3)	(4)	(5)	(6)
Kendawangan	-	5	6	11	2
Manis Mata	-	-	-	-	-
Marau	-	-	-	-	-
Singkup	-	-	-	-	-
Air Upas	-	-	-	-	-
Jelai Hulu	-	-	-	-	-
Tumbang Titi	-	21	23	44	180
Pemahan	-	-	-	-	-
Sungai Melayu Rayak	-	-	-	-	-
Matan Hilir Selatan	-	8	4	12	259
Benua Kayong	-	3	-	3	45
Matan Hilir Utara	-	-	-	-	-
Delta Pawan	-	-	-	-	-
Muara Pawan	-	3	1	4	75
Nanga Tayap	-	18	3	21	56
Sandai	-	6	-	6	184
Hulu Sungai	-	-	-	-	-
Sungai Laur	-	-	-	-	-
Simpang Hulu	-	-	-	-	-
Simpang Dua	-	-	-	-	-
<b>Ketapang</b>	<b>-</b>	<b>64</b>	<b>37</b>	<b>101</b>	<b>801</b>

Catatan/Note: Data masih Angka Sementara / Temporary Number Data

Sumber/Source: Dinas Pertanian, Peternakan, dan Perkebunan Kabupaten Ketapang/Agriculture, Livestock, and Plantation Office of Ketapang Regency

**Tabel**  
**Table** 5.2.8**Luas Tanaman (Ha) dan Jumlah Petani Kelapa Sawit Menurut Kecamatan, 2022**  
**Wide of Planting (Ha) and Number of Sawit Palm Farmer by Subdistrict, 2022**

Kecamatan Subdistrict	Belum Menghasilkan Not Yet Productive	Menghasilkan Productive	Tua/Rusak Old/Damage	Jumlah Total	Petani Farmer [KK]
(1)	(2)	(3)	(4)	(5)	(6)
Kendawangan	17 762	86 635	-	104 397	65
Manis Mata	7 270	54 897	4	62 171	5 005
Marau	6 141	70 153	530	76 824	9 645
Singkep	948	11 208	-	12 156	165
Air Upas	150	15 336	-	15 486	-
Jelai Hulu	2 497	29 714	-	32 211	44
Tumbang Titi	3 027	32 251	6 301	41 579	7 844
Pemahan	-	3 102	1 000	4 102	643
Sungai Melayu Rayak	801	8 320	-	9 121	2 763
Matan Hilir Selatan	4 748	25 409	2	30 159	428
Benua Kayong	538	40	-	578	233
Matan Hilir Utara	1 340	18 441	-	19 781	-
Delta Pawan	-	-	-	-	-
Muara Pawan	954	8 211	-	9 165	235
Nanga Tayap	16 772	124 609	-	141 381	745
Sandai	5 637	35 842	-	41 479	1 477
Hulu Sungai	903	-	-	903	-
Sungai Laur	1 001	17 806	-	18 807	120
Simpang Hulu	3 597	17 607	-	21 204	-
Simpang Dua	3 284	5 322	-	8 606	-
<b>Ketapang</b>	<b>77 370</b>	<b>564 903</b>	<b>7 837</b>	<b>650 110</b>	<b>29 412</b>

Catatan/Note: Data masih Angka Sementara / Temporary Number Data

Sumber/Source: Dinas Pertanian, Peternakan, dan Perkebunan Kabupaten Ketapang/Agriculture, Livestock, and Plantation Office of Ketapang Regency

**Tabel 5.2.9 Luas Tanaman (Ha) dan Jumlah Petani Kakao Menurut Kecamatan, 2022**  
**Table 5.2.9 Wide of Planting (Ha) and Number of Cacao Farmer by Subdistrict, 2022**

Kecamatan Subdistrict	Belum Menghasilkan Not Yet Productive	Menghasilkan Productive	Tua/Rusak Old/Damage	Jumlah Total	Petani Farmer (KK)
(1)	(2)	(3)	(4)	(5)	(6)
Kendawangan	-	8	4	12	7
Manis Mata	-	-	-	-	-
Marau	-	-	-	-	-
Singkup	-	-	-	-	-
Air Upas	-	-	-	-	-
Jelai Hulu	-	-	-	-	-
Tumbang Titi	-	-	-	-	-
Pemahan	-	-	-	-	-
Sungai Melayu Rayak	-	-	-	-	-
Matan Hilir Selatan	-	9	1	10	11
Benua Kayong	-	-	-	-	-
Matan Hilir Utara	-	-	-	-	-
Delta Pawan	-	-	-	-	-
Muara Pawan	-	-	-	-	-
Nanga Tayap	-	13	-	13	13
Sandai	16	17	-	33	28
Hulu Sungai	-	12	-	12	12
Sungai Laur	-	-	-	-	-
Simpang Hulu	-	56	3	59	55
Simpang Dua	-	-	-	-	-
<b>Ketapang</b>	<b>16</b>	<b>115</b>	<b>8</b>	<b>139</b>	<b>126</b>

Catatan/Note: Data masih Angka Sementara / Temporary Number Data

Sumber/Source: Dinas Pertanian, Peternakan, dan Perkebunan Kabupaten Ketapang/Agriculture, Livestock, and Plantation Office of Ketapang Regency

**Tabel**  
**Table** 5.2.10**Luas Tanaman (Ha) dan Jumlah Petani Lada Menurut Kecamatan, 2022**  
**Wide of Planting (Ha) and Number of Pepper Farmer by Subdistrict, 2022**

Kecamatan Subdistrict	Belum Menghasilkan Not Yet Productive	Menghasilkan Productive	Tua/Rusak Old/Damage	Jumlah Total	Petani Farmer (KK)
(1)	(2)	(3)	(4)	(5)	(6)
Kendawangan	-	-	-	-	-
Manis Mata	-	-	-	-	-
Marau	-	21	17	38	96
Singkup	-	-	-	-	-
Air Upas	-	70	38	108	183
Jelai Hulu	-	-	-	-	-
Tumbang Titi	-	-	-	-	-
Pemahan	-	-	-	-	-
Sungai Melayu Rayak	-	-	-	-	-
Matan Hilir Selatan	-	-	-	-	-
Benua Kayong	-	-	-	-	-
Matan Hilir Utara	-	-	-	-	-
Delta Pawan	-	-	-	-	-
Muara Pawan	-	-	-	-	-
Nanga Tayap	-	-	-	-	-
Sandai	-	-	-	-	-
Hulu Sungai	-	-	-	-	-
Sungai Laur	-	-	-	-	-
Simpang Hulu	-	-	-	-	-
Simpang Dua	7	-	-	7	14
<b>Ketapang</b>	<b>7</b>	<b>91</b>	<b>55</b>	<b>153</b>	<b>293</b>

Catatan/Note: Data masih Angka Sementara / Temporary Number Data

Sumber/Source: Dinas Pertanian, Peternakan, dan Perkebunan Kabupaten Ketapang/Agriculture, Livestock, and Plantation Office of Ketapang Regency

**Tabel**  
**Table** 5.2.11

**Luas Tanaman (Ha) dan Jumlah Petani Kopi Menurut Kecamatan, 2022**  
**Wide of Planting (Ha) and Number of Coffee Farmer by Subdistrict, 2022**

Kecamatan Subdistrict	Belum Menghasilkan Not Yet Productive	Menghasilkan Productive	Tua/Rusak Old/Damage	Jumlah Total	Petani Farmer (KK)
(1)	(2)	(3)	(4)	(5)	(6)
Kendawangan	7	241	19	267	136
Manis Mata	-	32	28	60	81
Marau	-	32	16	48	61
Singkup	-	-	-	-	-
Air Upas	-	-	-	-	-
Jelai Hulu	-	59	12	71	242
Tumbang Titi	-	131	15	146	173
Pemahan	-	-	-	-	-
Sungai Melayu Rayak	-	-	-	-	-
Matan Hilir Selatan	134	21	8	163	324
Benua Kayong	-	-	-	-	-
Matan Hilir Utara	15	10	3	28	82
Delta Pawan	-	-	-	-	-
Muara Pawan	21	9	-	30	97
Nanga Tayap	7	152	21	180	375
Sandai	29	142	12	183	678
Hulu Sungai	-	-	-	-	-
Sungai Laur	-	-	5	5	130
Simpang Hulu	50	98	10	158	370
Simpang Dua	10	-	-	10	10
<b>Ketapang</b>	<b>273</b>	<b>927</b>	<b>149</b>	<b>1 349</b>	<b>2 759</b>

Catatan/Note: Data masih Angka Sementara / Temporary Number Data

Sumber/Source: Dinas Pertanian, Peternakan, dan Perkebunan Kabupaten Ketapang/Agriculture, Livestock, and Plantation Office of Ketapang Regency

**Tabel**  
**Table** 5.2.12

**Luas Tanaman (Ha) dan Jumlah Petani Kemiri Menurut Kecamatan, 2022**  
**Wide of Planting (Ha) and Number of Candlenut Farmer by Subdistrict, 2022**

Kecamatan Subdistrict	Belum Menghasilkan Not Yet Productive	Menghasilkan Productive	Tua/Rusak Old/Damage	Jumlah Total	Petani Farmer (KK)
(1)	(2)	(3)	(4)	(5)	(6)
Kendawangan	-	-	-	-	-
Manis Mata	-	-	-	-	-
Marau	-	-	-	-	-
Singkup	-	-	-	-	-
Air Upas	-	-	-	-	-
Jelai Hulu	-	-	-	-	-
Tumbang Titi	-	1	-	1	2
Pemahan	-	-	-	-	-
Sungai Melayu Rayak	-	-	-	-	-
Matan Hilir Selatan	-	-	-	-	-
Benua Kayong	-	-	-	-	-
Matan Hilir Utara	-	2	1	3	5
Delta Pawan	-	-	-	-	-
Muara Pawan	-	-	-	-	-
Nanga Tayap	-	-	2	2	15
Sandai	-	2	2	4	12
Hulu Sungai	-	-	-	-	-
Sungai Laur	-	-	-	-	-
Simpang Hulu	-	-	-	-	-
Simpang Dua	-	-	-	-	-
<b>Ketapang</b>	-	<b>5</b>	<b>5</b>	<b>10</b>	<b>34</b>

Catatan/Note: Data masih Angka Sementara / Temporary Number Data

Sumber/Source: Dinas Pertanian, Peternakan, dan Perkebunan Kabupaten Ketapang/Agriculture, Livestock, and Plantation Office of Ketapang Regency

**Tabel 5.2.13 Luas Tanaman (Ha) dan Jumlah Petani Tebu Menurut Kecamatan, 2022**  
**Table 5.2.13 Wide of Planting (Ha) and Number of Sugarcane Farmer by Subdistrict, 2022**

Kecamatan Subdistrict	Belum Menghasilkan Not Yet Productive	Menghasilkan Productive	Tua/Rusak Old/Damage	Jumlah Total	Petani Farmer (KK)
(1)	(2)	(3)	(4)	(5)	(6)
Kendawangan	-	-	-	-	-
Manis Mata	-	-	-	-	-
Marau	-	-	-	-	-
Singkup	-	-	-	-	-
Air Upas	-	-	-	-	-
Jelai Hulu	-	-	-	-	-
Tumbang Titi	-	-	-	-	-
Pemahan	-	-	-	-	-
Sungai Melayu Rayak	-	-	-	-	-
Matan Hilir Selatan	-	5	-	5	17
Benua Kayong	-	3	-	3	12
Matan Hilir Utara	-	-	-	-	10
Delta Pawan	-	-	-	-	-
Muara Pawan	1	1	-	2	26
Nanga Tayap	-	-	-	-	-
Sandai	-	-	-	-	-
Hulu Sungai	-	-	-	-	-
Sungai Laur	-	-	-	-	-
Simpang Hulu	-	-	-	-	-
Simpang Dua	-	-	-	-	-
<b>Ketapang</b>	<b>1</b>	<b>9</b>	<b>-</b>	<b>10</b>	<b>65</b>

Catatan/Note: Data masih Angka Sementara / Temporary Number Data

Sumber/Source: Dinas Pertanian, Peternakan, dan Perkebunan Kabupaten Ketapang/Agriculture, Livestock, and Plantation Office of Ketapang Regency

**Tabel**  
**Table** 5.2.14

**Luas Tanaman (Ha) dan Jumlah Petani Aren Menurut Kecamatan, 2022**  
**Wide of Planting (Ha) and Number of Sugarpalm Farmer by Subdistrict, 2022**

Kecamatan Subdistrict	Belum Menghasilkan Not Yet Productive	Menghasilkan Productive	Tua/Rusak Old/Damage	Jumlah Total	Petani Farmer (KK)
(1)	(2)	(3)	(4)	(5)	(6)
Kendawangan	-	-	-	-	-
Manis Mata	-	-	-	-	-
Marau	-	-	-	-	-
Singkup	-	-	-	-	-
Air Upas	-	-	-	-	-
Jelai Hulu	-	-	-	-	-
Tumbang Titi	-	-	-	-	-
Pemahan	-	-	-	-	-
Sungai Melayu Rayak	-	-	-	-	-
Matan Hilir Selatan	7	-	-	7	-
Benua Kayong	-	-	-	-	-
Matan Hilir Utara	-	-	-	-	-
Delta Pawan	-	-	-	-	-
Muara Pawan	-	-	-	-	-
Nanga Tayap	-	15	7	22	35
Sandai	-	7	6	13	32
Hulu Sungai	-	-	-	-	-
Sungai Laur	-	6	3	9	21
Simpang Hulu	-	5	2	7	11
Simpang Dua	-	-	-	-	-
<b>Ketapang</b>	<b>7</b>	<b>33</b>	<b>18</b>	<b>58</b>	<b>99</b>

Catatan/Note: Data masih Angka Sementara / Temporary Number Data

Sumber/Source: Dinas Pertanian, Peternakan, dan Perkebunan Kabupaten Ketapang/Agriculture, Livestock, and Plantation Office of Ketapang Regency



**Tabel 5.2.15 Luas Tanam (Ha) dan Produksi Kelapa Sawit Perusahaan Besar Swasta Menurut Kecamatan, 2022**  
**Table 5.2.15 Plant Area (Ha) and Production of Palm's Private Establishment by Subdistrict, 2022**

Kecamatan Subdistrict	Belum Menghasilkan Not Yet Productive	Menghasilkan Productive	Tua/Rusak Old/Damage	Jumlah Total	Produksi Production (ton)
(1)	(2)	(3)	(4)	(5)	(6)
Kendawangan	17 483	79 885	-	97 368	496 454
Manis Mata	6 306	41 989	-	48 295	260 950
Marau	3 657	45 743	-	49 400	589 176
Singkep	334	1 591	-	1 925	3 476
Air Upas	-	7 140	-	7 140	25 062
Jelai Hulu	1 658	23 143	-	24 801	35 069
Tumbang Titi	2 466	20 847	3 598	26 911	57 499
Pemahan	-	-	-	-	-
Sungai Melayu Rayak	801	2 105	-	2 906	382
Matan Hilir Selatan	1 500	25 272	-	26 772	58 395
Benua Kayong	-	-	-	-	-
Matan Hilir Utara	526	16 705	-	17 231	49 341
Delta Pawan	-	-	-	-	-
Muara Pawan	223	7 032	-	7 255	4 730
Nanga Tayap	6 657	55 579	-	62 236	275 371
Sandai	4 186	33 586	-	37 772	47 416
Hulu Sungai	-	-	-	-	-
Sungai Laur	626	10 724	-	11 350	39 020
Simpang Hulu	3 597	17 607	-	21 204	139 059
Simpang Dua	3 284	5 322	-	8 606	6 334
<b>Ketapang</b>	<b>53 304</b>	<b>394 270</b>	<b>3 598</b>	<b>451 172</b>	<b>2 087 734</b>

Catatan/Note: Data masih Angka Sementara / Temporary Number Data

Sumber/Source: Dinas Pertanian, Peternakan, dan Perkebunan Kabupaten Ketapang/Agriculture, Livestock, and Plantation Office of Ketapang Regency

**Tabel 5.2.16** Luas Tanam (Ha) dan Produksi Kelapa Sawit Rakyat Menurut Kecamatan, 2022  
*Plant Area (Ha) and Production of Palm's Public Establishment by Subdistrict, 2022*

Kecamatan Subdistrict	Belum Menghasilkan Not Yet Productive	Menghasilkan Productive	Tua/Rusak Old/Damage	Jumlah Total	Petani Farmer [KK]
(1)	(2)	(3)	(4)	(5)	(6)
Kendawangan	279	6 750	-	7 029	65
Manis Mata	964	12 908	4	13 876	5 005
Marau	2 484	24 410	530	27 424	9 645
Singkup	614	9 617	-	10 231	165
Air Upas	150	8 196	-	8 346	-
Jelai Hulu	839	6 571	-	7 410	44
Tumbang Titi	561	11 404	2 703	14 668	7 844
Pemahan	-	3 102	1 000	4 102	643
Sungai Melayu Rayak	-	6 215	-	6 215	2 763
Matan Hilir Selatan	3 248	137	2	3 387	428
Benua Kayong	538	40	-	578	233
Matan Hilir Utara	814	1 736	-	2 550	-
Delta Pawan	-	-	-	-	-
Muara Pawan	731	1 179	-	1 910	235
Nanga Tayap	10 115	69 030	-	79 145	745
Sandai	1 451	2 256	-	3 707	1 477
Hulu Sungai	903	-	-	903	-
Sungai Laur	375	7 082	-	7 457	120
Simpang Hulu	-	-	-	-	-
Simpang Dua	-	-	-	-	-
<b>Ketapang</b>	<b>24 066</b>	<b>170 633</b>	<b>4 239</b>	<b>198 938</b>	<b>29 412</b>

Catatan/Note: Data masih Angka Sementara / Temporary Number Data

Sumber/Source: Dinas Pertanian, Peternakan, dan Perkebunan Kabupaten Ketapang/Agriculture, Livestock, and Plantation Office of Ketapang Regency

**5.3 KEHUTANAN  
FORESTRY**

**Tabel 5.3.1 Jumlah Penelitian dan Pengunjung Taman Nasional Gunung Palung Menurut Periode dan Jenisnya, 2022**  
*Number of Researches and Visitors of Gunung Palung National Park by Periods and Type, 2022*

Periode Periods	Penelitian Researches		Pengunjung Visitors	
	WNA	WNI	WNA	WNI
(1)	(2)	(3)	(4)	(5)
Januari <i>January</i>	-	-	-	-
Februari <i>February</i>	-	-	-	-
Maret <i>March</i>	-	-	-	-
April <i>April</i>	-	-	-	-
Mei <i>May</i>	-	-	-	-
Juni <i>June</i>	-	-	3	-
Juli <i>July</i>	-	-	-	-
Agustus <i>August</i>	-	-	-	-
September <i>September</i>	-	-	-	-
Oktober <i>October</i>	-	-	-	135
November <i>November</i>	-	-	-	-
Desember <i>December</i>	-	-	-	-
<b>2022</b>	-	-	<b>3</b>	<b>135</b>
<b>2021</b>	-	<b>34</b>	-	<b>413</b>
<b>2020</b>	<b>1</b>	<b>24</b>	<b>39</b>	<b>174</b>

Sumber/Source: Balai Taman Nasional Gunung Palung/Gunung Palung National Park

**Tabel**  
**Table** 5.3.2

**Luas Kawasan dan Keragaman Alam Taman Nasional  
Gunung Palung, 2022**  
*Wide Area and Natural Variety of Gunung Palung National  
Park, 2022*

Uraian Description	2021 <sup>1</sup>	2022
(1)	(2)	(2)
<b>A. Luas Kawasan</b>	Luas 108 043,90 Ha, terbagi dalam beberapa zonasi:	Luas 18 117,5 Ha, terbagi dalam beberapa zonasi:
<b>1. Hutan</b>	- Zona Inti : 33 065,65 Ha - Zona Rimba : 52 451,62 Ha - Zona Pemanfaatan : 6 282,42 Ha - Zona Tradisional : 7 013,76 Ha - Zona Rehabilitasi : 5 526,62 Ha - Zona Khusus : 3 682,42 Ha - Zona Religi : 6,41 Ha	- Zona Inti : 659,71 Ha - Zona Rimba : 10 721,40 Ha - Zona Pemanfaatan : 1 552,54 Ha - Zona Tradisional : 2 614,43 Ha - Zona Rehabilitasi : 1 306,71 Ha - Zona Khusus : 1 262,68 Ha - Zona Religi : - Ha
<b>2. Non Hutan</b>	-	-
<b>B. Keragaman Alam</b>	- Hutan Dataran Rendah : 6 875,94 Ha - Hutan Hujan Pegunungan : 7 728,5 Ha - Hutan Rawa Gambut : 36 399,77 Ha - Hutan Sub Alpin : 2 023,32 Ha - Hutan Tanah Aluvial : 495,56 Ha - Mangrove : 94,62 Ha - Vegetasi Rheofite : 138,37 Ha	- Hutan Dataran Rendah : 15 396 Ha - Hutan Hujan Pegunungan : 218 Ha - Hutan Rawa Gambut : 2 502 Ha - Hutan Sub Alpin : - Ha - Hutan Tanah Aluvial : - Ha - Mangrove : - Ha - Vegetasi Rheofite : - Ha
<b>1. Vegetasi</b>		
<b>2. Non Vegetasi</b>	-	-

Catatan/Note: <sup>1</sup> Data masih bergabung dengan Kabupaten Kayong Utara / *The data still joins the Kayong Utara Regency*  
Sumber/Source: Balai Taman Nasional Gunung Palung/Gunung Palung National Park

**5.4 PETERNAKAN  
LIVESTOCK**

**Tabel 5.4.1 Populasi Ternak/Unggas Menurut Jenis Ternak/Unggas (Ekor) Menurut Kecamatan, 2022**  
*Table 5.4.1 Livestock/Fowl Population by Kind of Livestock/Fowl by Subdistrict, 2022*

Kecamatan Subdistrict	Sapi Perah Dairy Cattle	Sapi Potong Beef Cattle	Kerbau Buffalo	Babi Pig	Kambing/ Domba Goat/Sheep
(1)	(2)	(3)	(4)	(5)	(6)
Kendawangan	-	...	...	...	...
Manis Mata	-	...	...	...	...
Marau	-	...	...	...	...
Singkup	-	...	...	...	...
Air Upas	-	...	...	...	...
Jelai Hulu	-	...	...	...	...
Tumbang Titi	-	...	...	...	...
Pemahan	-	...	...	...	...
Sungai Melayu Rayak	-	...	...	...	...
Matan Hilir Selatan	-	...	...	...	...
Benua Kayong	-	...	...	...	...
Matan Hilir Utara	-	...	...	...	...
Delta Pawan	-	...	...	...	...
Muara Pawan	-	...	...	...	...
Nanga Tayap	-	...	...	...	...
Sandai	-	...	...	...	...
Hulu Sungai	-	...	...	...	...
Sungai Laur	-	...	...	...	...
Simpang Hulu	-	...	...	...	...
Simpang Dua	-	...	...	...	...
<b>Ketapang</b>	-	<b>31 360</b>	<b>1 678</b>	<b>12 895</b>	<b>6 841</b>

Lanjutan Tabel/*Continued Table* 5.4.1

Kecamatan <i>Subdistrict</i>	Ayam Pedaging <i>Broiler</i>	Ayam Petelur <i>Layer</i>	Ayam Kampung <i>Native Chicken</i>	Itik/Itik Manila <i>Duck</i>
(1)	(7)	(8)	(9)	(10)
Kendawangan	...	...	...	...
Manis Mata	...	...	...	...
Marau	...	...	...	...
Singkup	...	...	...	...
Air Upas	...	...	...	...
Jelai Hulu	...	...	...	...
Tumbang Titi	...	...	...	...
Pemahan	...	...	...	...
Sungai Melayu Rayak	...	...	...	...
Matan Hilir Selatan	...	...	...	...
Benua Kayong	...	...	...	...
Matan Hilir Utara	...	...	...	...
Delta Pawan	...	...	...	...
Muara Pawan	...	...	...	...
Nanga Tayap	...	...	...	...
Sandai	...	...	...	...
Hulu Sungai	...	...	...	...
Sungai Laur	...	...	...	...
Simpang Hulu	...	...	...	...
Simpang Dua	...	...	...	...
<b>Ketapang</b>	<b>281 426</b>	<b>116 732</b>	<b>84 833</b>	<b>40 862</b>

Sumber/*Source*: Dinas Pertanian, Peternakan, dan Perkebunan Kabupaten Ketapang/*Agriculture, Livestock, and Plantation Office of Ketapang Regency*

**Tabel**  
**Table** 5.4.2

**Produksi Daging Ternak/Unggas Menurut Jenis Ternak/  
Unggas (Kg) Menurut Kecamatan, 2022<sup>1</sup>**  
**Meat of Livestock/Fowl Production by Kind of Livestock/  
Fowl by Subdistrict (Kgs), 2022<sup>1</sup>**

Kecamatan Subdistrict	Sapi Perah Dairy Cattle	Sapi Potong Beef Cattle	Kerbau Buffalo	Babi Pig	Kambing/ Domba Goat/Sheep
(1)	(2)	(3)	(4)	(5)	(6)
Kendawangan	-	41 776	-	9 140	2 901
Manis Mata	-	7 952	-	4 077	282
Marau	-	3 472	-	4 488	140
Singkup	-	5 040	-	4 788	111
Air Upas	-	4 256	-	6 644	140
Jelai Hulu	-	10 304	-	37 922	306
Tumbang Titi	-	11 872	-	12 839	367
Pemahan	-	4 816	-	6 876	190
Sungai Melayu Rayak	-	10 864	-	9 172	897
Matan Hilir Selatan	-	14 448	1 008	2 585	896
Benua Kayong	-	65 184	4 480	-	2 448
Matan Hilir Utara	-	18 368	-	3 457	1 310
Delta Pawan	-	173 936	14 672	69 120	3 184
Muara Pawan	-	9 408	2 464	-	817
Nanga Tayap	-	12 432	-	8 066	1 285
Sandai	-	53 536	-	17 289	410
Hulu Sungai	-	-	-	6 765	45
Sungai Laur	-	12 320	-	20 093	1 160
Simpang Hulu	-	1 232	-	22 386	440
Simpang Dua	-	896	-	40 868	180
<b>Ketapang</b>	<b>-</b>	<b>462 112</b>	<b>22 624</b>	<b>286 575</b>	<b>17 509</b>

Lanjutan Tabel/*Continued Table 5.4.2*

Kecamatan Subdistrict	Ayam Pedaging Broiler	Ayam Petelur Layer	Ayam Kampung Native Chicken	Itik/Itik Manila Duck
(1)	(7)	(8)	(9)	(10)
Kendawangan	433 411	11 520	32 554	9 911
Manis Mata	308 109	-	3 008	1 015
Marau	17 267	-	2 391	649
Singkup	26 817	-	3 604	431
Air Upas	29 625	357	5 947	644
Jelai Hulu	11 622	-	4 689	241
Tumbang Titi	30 114	-	1 607	632
Pemahan	10 565	-	2 254	275
Sungai Melayu Rayak	26 677	-	2 855	753
Matan Hilir Selatan	1 741 161	-	4 659	1 220
Benua Kayong	1 746 732	-	18 918	4 402
Matan Hilir Utara	35 903	-	3 282	6 093
Delta Pawan	197 257	-	27 817	10 867
Muara Pawan	339 413	47 658	4 391	1 961
Nanga Tayap	93 067	-	17 558	4 004
Sandai	22 303	1 027	3 312	551
Hulu Sungai	14 682	-	3 847	289
Sungai Laur	12 421	-	9 211	397
Simpang Hulu	122 883	-	4 349	394
Simpang Dua	15 855	-	3 356	226
<b>Ketapang</b>	<b>5 235 884</b>	<b>60 562</b>	<b>159 609</b>	<b>44 955</b>

Catatan/Note: <sup>1</sup> data tahun 2021/ 2021 data

Sumber/Source: Dinas Pertanian, Peternakan, dan Perkebunan Kabupaten Ketapang/*Agriculture, Livestock, and Plantation Office of Ketapang Regency*



**Tabel**  
**Table** 5.4.3

**Jumlah Pemotongan Ternak Menurut Jenis Ternak dan Kecamatan, 2022**  
**Number of Livestock by Kind of Livestocks and Subdistrict, 2022**

Kecamatan Subdistrict	Sapi Perah Dairy Cattle	Sapi Potong Beef Cattle	Kerbau Buffalo	Babi Pig	Kambing/ Domba Goat/Sheep
(1)	(2)	(3)	(4)	(5)	(6)
Kendawangan	-	...	...	...	...
Manis Mata	-	...	...	...	...
Marau	-	...	...	...	...
Singkup	-	...	...	...	...
Air Upas	-	...	...	...	...
Jelai Hulu	-	...	...	...	...
Tumbang Titi	-	...	...	...	...
Pemahan	-	...	...	...	...
Sungai Melayu Rayak	-	...	...	...	...
Matan Hilir Selatan	-	...	...	...	...
Benua Kayong	-	...	...	...	...
Matan Hilir Utara	-	...	...	...	...
Delta Pawan	-	...	...	...	...
Muara Pawan	-	...	...	...	...
Nanga Tayap	-	...	...	...	...
Sandai	-	...	...	...	...
Hulu Sungai	-	...	...	...	...
Sungai Laur	-	...	...	...	...
Simpang Hulu	-	...	...	...	...
Simpang Dua	-	...	...	...	...
<b>Ketapang</b>	-	<b>3 559</b>	<b>150</b>	<b>3 415</b>	<b>1 016</b>

Lanjutan Tabel/*Continued Table* 5.4.3

Kecamatan <i>Subdistrict</i>	Ayam Pedaging <i>Broiler</i>	Ayam Petelur <i>Layer</i>	Ayam Kampung <i>Native Chicken</i>	Itik/Itik Manila <i>Duck</i>
(1)	(7)	(8)	(9)	(10)
Kendawangan	...	-	...	...
Manis Mata	...	-	...	...
Marau	...	-	...	...
Singkup	...	-	...	...
Air Upas	...	-	...	...
Jelai Hulu	...	-	...	...
Tumbang Titi	...	-	...	...
Pemahan	...	-	...	...
Sungai Melayu Rayak	...	-	...	...
Matan Hilir Selatan	...	-	...	...
Benua Kayong	...	-	...	...
Matan Hilir Utara	...	-	...	...
Delta Pawan	...	-	...	...
Muara Pawan	...	-	...	...
Nanga Tayap	...	-	...	...
Sandai	...	-	...	...
Hulu Sungai	...	-	...	...
Sungai Laur	...	-	...	...
Simpang Hulu	...	-	...	...
Simpang Dua	...	-	...	...
<b>Ketapang</b>	<b>3 338 214</b>	<b>-</b>	<b>75 761</b>	<b>29 692</b>

Sumber/*Source*: Dinas Pertanian, Peternakan, dan Perkebunan Kabupaten Ketapang/*Agriculture, Livestock, and Plantation Office of Ketapang Regency*

**Tabel** 5.4.4 **Jumlah Produksi Telur Menurut Jenis Unggas dan Kecamatan, 2022**  
**Table** 5.4.4 **Number of Eggs Production by Kind of Poultry and Subdistrict, 2022**

Kecamatan Subdistrict	Ayam Pedaging Broiler	Ayam Petelur Layer	Ayam Kampung Native Chicken	Itik/Itik Manila Duck
(1)	(2)	(3)	(4)	(5)
Kendawangan	-	...	...	...
Manis Mata	-	...	...	...
Marau	-	...	...	...
Singkup	-	...	...	...
Air Upas	-	...	...	...
Jelai Hulu	-	...	...	...
Tumbang Titi	-	...	...	...
Pemahan	-	...	...	...
Sungai Melayu Rayak	-	...	...	...
Matan Hilir Selatan	-	...	...	...
Benua Kayong	-	...	...	...
Matan Hilir Utara	-	...	...	...
Delta Pawan	-	...	...	...
Muara Pawan	-	...	...	...
Nanga Tayap	-	...	...	...
Sandai	-	...	...	...
Hulu Sungai	-	...	...	...
Sungai Laur	-	...	...	...
Simpang Hulu	-	...	...	...
Simpang Dua	-	...	...	...
<b>Ketapang</b>	<b>-</b>	<b>2 253 249</b>	<b>274 442</b>	<b>130 821</b>

Catatan/Note: <sup>1</sup> data tahun 2021/ 2021 data

Sumber/Source: Dinas Pertanian, Peternakan, dan Perkebunan Kabupaten Ketapang/Agriculture, Livestock, and Plantation Office of Ketapang Regency

## 5.5 PERIKANAN FISHERY

**Tabel 5.5.1** **Produksi Perikanan Kabupaten Ketapang (Ton), 2022**  
**Table 5.5.1** **Fishery Production in Ketapang Regency (Ton), 2022**

Jenis Perikanan <i>Kind of Fishery</i>	Produksi <i>Production</i>	
	2021	2022
(1)	(2)	(3)
1 Laut (Ikan dan Udang Basah)	20 886,40	24 780,00
2 Perairan Umum (Ikan dan Udang Basah)	1 239,57	950,00
3 Ikan Awetan	-	-
4 Budidaya Kolam	21 316,90	16 377,15
<b>Ketapang</b>	<b>43 442,87</b>	<b>42 107,15</b>

Sumber/Source: Dinas Ketahanan Pangan dan Perikanan Kabupaten Ketapang/*Food Security and Fishery Office of Ketapang Regency*

**Tabel**  
**Table** 5.5.2

**Produksi Perikanan Menurut Jenis Perikanan (Ton) dan Kecamatan, 2022**  
**Fishery Production by Kind of Fishery and Subdistrict, 2022**

<b>Kecamatan</b> <b>Subdistrict</b>	<b>Laut</b> <b>Ocean</b>	<b>Perikanan Umum</b> <b>General Water</b>	<b>Ikan Awetan</b> <b>Salted Fish</b>	<b>Budidaya Kolum</b> <b>Pond Cultivation</b>
(1)	(2)	(3)	(4)	(5)
Kendawangan	6 130,00	-	-	-
Manis Mata	-	231,60	-	-
Marau	-	1,59	-	-
Singkup	-	1,75	-	-
Air Upas	-	-	-	-
Jelai Hulu	-	7,50	-	-
Tumbang Titi	-	6,15	-	-
Pemahan	-	3,96	-	-
Sungai Melayu Rayak	-	2,75	-	-
Matan Hilir Selatan	4 276,00	117,51	-	-
Benua Kayong	3 984,00	19,76	-	-
Matan Hilir Utara	2 130,00	17,41	-	-
Delta Pawan	5 130,00	111,28	-	-
Muara Pawan	3 130,00	235,24	-	-
Nanga Tayap	-	11,65	-	-
Sandai	-	95,68	-	-
Hulu Sungai	-	37,08	-	-
Sungai Laur	-	13,00	-	-
Simpang Hulu	-	19,44	-	-
Simpang Dua	-	16,65	-	-
<b>Ketapang</b>	<b>24 780,00</b>	<b>950,00</b>	<b>-</b>	<b>-</b>

Sumber/Source: Dinas Ketahanan Pangan dan Perikanan Kabupaten Ketapang/Food Security and Fishery Office of Ketapang Regency

**Tabel**  
**Table** 5.5.3**Nilai Produksi Perikanan Menurut Jenis Perikanan (Rp 000) dan Kecamatan, 2022**  
**Value of Fishery Production by Kind of Fishery (Rp 000) by Subdistrict, 2022**

<b>Kecamatan</b> <b>Subdistrict</b>	<b>Laut</b> <b>Ocean</b>	<b>Perikanan Umum</b> <b>General Water</b>	<b>Ikan Awetan</b> <b>Salted Fish</b>	<b>Budidaya Kolum</b> <b>Pond Cultivation</b>
(1)	(2)	(3)	(4)	(5)
Kendawangan	122 600 000,00	-	-	-
Manis Mata	-	3 474 000,00	-	-
Marau	-	23 850,00	-	-
Singkup	-	26 250,00	-	-
Air Upas	-	-	-	-
Jelai Hulu	-	112 500,00	-	-
Tumbang Titi	-	92 250,00	-	-
Pemahan	-	59 400,00	-	-
Sungai Melayu Rayak	-	41 250,00	-	-
Matan Hilir Selatan	85 520 000,00	1 762 650,00	-	-
Benua Kayong	79 680 000,00	296 400,00	-	-
Matan Hilir Utara	42 600 000,00	261 150,00	-	-
Delta Pawan	102 600 000,00	1 669 219,50	-	-
Muara Pawan	62 600 000,00	3 528 600,00	-	-
Nanga Tayap	-	174 716,12	-	-
Sandai	-	1 435 200,00	-	-
Hulu Sungai	-	556 200,00	-	-
Sungai Laur	-	195 000,00	-	-
Simpang Hulu	24 780,00	291 600,00	-	-
Simpang Dua	-	249 750,00	-	-
<b>Ketapang</b>	<b>495 624 780,00</b>	<b>14 249 985,62</b>	<b>-</b>	<b>-</b>

Sumber/Source: Dinas Ketahanan Pangan dan Perikanan Kabupaten Ketapang/Food Security and Fishery Office of Ketapang Regency

**Tabel**  
**Table** 5.5.4

**Jumlah Nelayan dan Unit Penangkapan Ikan Menurut Kecamatan, 2022**  
**Number of Fisherman and Water Fishery Unit by Subdistrict, 2022**

Kecamatan Subdistrict	Jumlah Nelayan Fisherman	Unit Penangkapan Ikan Catch Unit			
		Tanpa Motor Without Motor	Kapal Motor (Kurang Dari 5 GT) Motor Boat (Below 5 GT)	Kapal Motor (5 - 10 GT) Motor Boat (5 - 10 GT)	Kapal Motor (20 - 30 GT) Motor Boat (20 - 30 GT)
(1)	(2)	(3)	(4)	(5)	(6)
Kendawangan	2856	130	443	546	18
Manis Mata	127	21	96	-	-
Marau	18	10	8	-	-
Singkup	14	9	5	-	-
Air Upas	-	-	-	-	-
Jelai Hulu	56	31	25	-	-
Tumbang Titi	56	26	30	-	-
Pemahan	35	20	15	-	-
Sungai Melayu Rayak	44	32	12	-	-
Matan Hilir Selatan	2285	168	388	391	-
Benua Kayong	1901	113	404	289	-
Matan Hilir Utara	1100	157	147	164	-
Delta Pawan	1954	136	358	322	20
Muara Pawan	1919	149	434	251	-
Nanga Tayap	73	50	23	-	-
Sandai	80	45	35	-	-
Hulu Sungai	43	28	15	-	-
Sungai Laur	75	48	27	-	-
Simpang Hulu	58	38	20	-	-
Simpang Dua	42	30	12	-	-
<b>Ketapang</b>	<b>12736</b>	<b>1 241</b>	<b>2 497</b>	<b>1963</b>	<b>38</b>

Sumber/Source: Dinas Ketahanan Pangan dan Perikanan Kabupaten Ketapang/Food Security and Fishery Office of Ketapang Regency

**Tabel**  
**Table** 5.5.5**Jumlah Rumah Tangga Perikanan Menurut Kecamatan dan Jenis Perikanan, 2022**  
**Number of Fishery Family by Subdistrict and Kind of Fishery, 2022**

Kecamatan Subdistrict	Laut Ocean	Perikanan Umum General Water	Ikan Awetan Salted Fish	Budidaya Kolam Pond Cultivation
(1)	(2)	(3)	(4)	(5)
Kendawangan	2 856	-	-	-
Manis Mata	-	127	-	-
Marau	-	18	-	-
Singkup	-	14	-	-
Air Upas	-	-	-	-
Jelai Hulu	-	56	-	-
Tumbang Titi	-	56	-	-
Pemahan	-	35	-	-
Sungai Melayu Rayak	-	44	-	-
Matan Hilir Selatan	1 524	761	-	-
Benua Kayong	1 268	633	-	-
Matan Hilir Utara	734	366	-	-
Delta Pawan	1 303	651	-	-
Muara Pawan	1 280	639	-	-
Nanga Tayap	-	73	-	-
Sandai	-	80	-	-
Hulu Sungai	-	43	-	-
Sungai Laur	-	75	-	-
Simpang Hulu	-	58	-	-
Simpang Dua	-	42	-	-
<b>Ketapang</b>	<b>8 965</b>	<b>3 771</b>	<b>-</b>	<b>-</b>

Sumber/Source: Dinas Ketahanan Pangan dan Perikanan Kabupaten Ketapang/Food Security and Fishery Office of Ketapang Regency



**Tabel** 5.5.6 **Jumlah Alat Penangkap Ikan Dirinci Menurut Resort Perikanan dan Kecamatan, 2022**  
**Number of Catch Equipment by Fishery Resort and Subdistrict, 2022**

<b>Alat Penangkap Ikan Catch Equipment</b>	<b>Kendawangan</b>	<b>Manis Mata</b>	<b>Marau</b>	<b>Singkup</b>
<b>(1)</b>	<b>(2)</b>	<b>(3)</b>	<b>(4)</b>	<b>(5)</b>
Pukat Hela dasar berpapan	166	-	-	-
Rawei dasar	35	-	-	-
Jaring Lingkar	76	-	-	-
Jaring Insang Kombinasi	118	-	-	-
Jaring Insang hanyut	297	71	8	35
Bubu	184	46	5	23
Bagan Tancap	19	-	-	-
Pukat Cincin	94	-	-	-
Jermal	22	-	-	-
Pancing Ulur	9	30	-	-
Pancing Berjoran	-	50	6	25
Jala Tebar	-	47	6	24
<b>Ketapang</b>	<b>1020</b>	<b>244</b>	<b>25</b>	<b>107</b>

Lanjutan Tabel/Continued Table 5.5.6

<b>Alat Penangkap Ikan Catch Equipment</b>	<b>Air Upas</b>	<b>Jelai Hulu</b>	<b>Tumbang Titi</b>	<b>Pemahan</b>
<b>(1)</b>	<b>(6)</b>	<b>(7)</b>	<b>(8)</b>	<b>(9)</b>
Pukat Hela dasar berpapan	-	-	-	-
Rawei dasar	-	-	-	-
Jaring Lingkar	-	-	-	-
Jaring Insang Kombinasi	-	-	-	-
Jaring Insang hanyut	-	39	44	31
Bubu	-	26	29	20
Bagan Tancap	-	-	-	-
Pukat Cincin	-	-	-	-
Jermal	-	-	-	-
Pancing Ulur	-	-	-	-
Pancing Berjoran	-	28	31	22
Jala Tebar	-	26	29	21
<b>Ketapang</b>	<b>-</b>	<b>119</b>	<b>133</b>	<b>94</b>

Lanjutan Tabel/Continued Table 5.5.6

<b>Alat Penangkap Ikan Catch Equipment</b>	<b>Sungai Melayu Rayak</b>	<b>Matan Hilir Selatan</b>	<b>Benua Kayong</b>	<b>Matan Hilir Utara</b>
<b>(1)</b>	<b>(10)</b>	<b>(11)</b>	<b>(12)</b>	<b>(13)</b>
Pukat Hela dasar berpapan	-	133	100	67
Rawei dasar	-	28	21	14
Jaring Lingkar	-	61	46	31
Jaring Insang Kombinasi	-	94	71	47
Jaring Insang hanyut	33	238	178	119
Bubu	22	147	110	73
Bagan Tancap	-	15	12	8
Pukat Cincin	-	75	56	37
Jermal	-	18	13	9
Pancing Ulur	-	7	6	4
Pancing Berjoran	24	-	-	-
Jala Tebar	22	-	-	-
<b>Ketapang</b>	<b>101</b>	<b>816</b>	<b>613</b>	<b>409</b>

Lanjutan Tabel/*Continued Table 5.5.6*

<b>Alat Penangkap Ikan Catch Equipment</b>	<b>Delta Pawan</b>	<b>Muara Pawan</b>	<b>Nanga Tayap</b>	<b>Sandai</b>
<b>(1)</b>	<b>(14)</b>	<b>(15)</b>	<b>(16)</b>	<b>(17)</b>
Pukat Hela dasar berpapan	166	33	-	-
Rawei dasar	35	7	-	-
Jaring Lingkar	76	15	-	-
Jaring Insang Kombinasi	118	24	-	-
Jaring Insang hanyut	297	59	21	54
Bubu	184	37	14	35
Bagan Tancap	19	4	-	-
Pukat Cincin	94	19	-	-
Jermal	22	4	-	-
Pancing Ulur	9	2	-	-
Pancing Berjoran	-	-	15	38
Jala Tebar	-	-	14	36
<b>Ketapang</b>	<b>1020</b>	<b>204</b>	<b>64</b>	<b>163</b>

Lanjutan Tabel/Continued Table 5.5.6

<b>Alat Penangkap Ikan Catch Equipment</b>	<b>Hulu Sungai</b>	<b>Sungai Laur</b>	<b>Simpang Hulu</b>	<b>Simpang Dua</b>
<b>(1)</b>	<b>(18)</b>	<b>(19)</b>	<b>(20)</b>	<b>(21)</b>
Pukat Hela dasar berpapan	-	-	-	-
Rawei dasar	-	-	-	-
Jaring Lingkar	-	-	-	-
Jaring Insang Kombinasi	-	-	-	-
Jaring Insang hanyut	8	35	25	10
Bubu	5	23	16	7
Bagan Tancap	-	-	-	-
Pukat Cincin	-	-	-	-
Jermal	-	-	-	-
Pancing Ulur	-	-	-	-
Pancing Berjoran	6	25	18	7
Jala Tebar	6	24	17	7
<b>Ketapang</b>	<b>25</b>	<b>107</b>	<b>76</b>	<b>31</b>

Sumber/Source: Dinas Ketahanan Pangan dan Perikanan Kabupaten Ketapang/Food Security and Fishery Office of Ketapang Regency

**Tabel**  
**Table** 5.5.7**Jumlah Unit dan Luas Usaha Jenis Budidaya Perikanan Menurut Kecamatan, 2022**  
**Number Unit and Area of Fishery Cultivation by Subdistrict, 2022**

Kecamatan Subdistrict	Unit (Petak) Unit (Plot)	Luas Area (Ha)
(1)	(2)	(3)
Kendawangan	62	10 184,29
Manis Mata	26	4,98
Marau	12	2,30
Singkup	16	1,70
Air Upas	35	50,00
Jelai Hulu	56	1,40
Tumbang Titi	136	7,98
Pemahan	39	2,47
Sungai Melayu Rayak	35	7,40
Matan Hilir Selatan	58	82,60
Benua Kayong	25	4,95
Matan Hilir Utara	45	16,20
Delta Pawan	40	9,30
Muara Pawan	22	5,97
Nanga Tayap	21	2,86
Sandai	43	8,95
Hulu Sungai	25	4,01
Sungai Laur	30	1,77
Simpang Hulu	52	3,82
Simpang Dua	39	2,15
<b>Ketapang</b>	<b>817</b>	<b>10 405,10</b>

Sumber/Source: Dinas Ketahanan Pangan dan Perikanan Kabupaten Ketapang/Food Security and Fishery Office of Ketapang Regency

**Tabel**  
**Table** 5.5.8

**Jumlah Rumah Tangga Budidaya Perikanan Menurut Kecamatan dan Jenis Budidaya, 2022**  
**Number of Aquaculture Households by Subdistrict and Type of Aquaculture, 2022**

Kecamatan <i>Subdistrict</i>	Budidaya Laut <i>Marine Culture</i>	Tambak <i>Brackist Water Pond</i>	Kolam <i>Fresh Water Pond</i>
(1)	(2)	(3)	(4)
Kendawangan	-	5130	110
Manis Mata	-	-	35
Marau	-	-	16
Singkup	-	-	19
Air Upas	-	-	45
Jelai Hulu	-	-	67
Tumbang Titi	-	-	139
Pemahan	-	-	45
Sungai Melayu Rayak	-	-	39
Matan Hilir Selatan	-	825	43
Benua Kayong	-	-	27
Matan Hilir Utara	-	297	48
Delta Pawan	-	-	38
Muara Pawan	-	-	35
Nanga Tayap	-	-	46
Sandai	-	-	54
Hulu Sungai	-	-	52
Sungai Laur	-	-	56
Simpang Hulu	-	-	64
Simpang Dua	-	-	43
<b>Ketapang</b>	<b>-</b>	<b>6252</b>	<b>1021</b>

Lanjutan Tabel/*Continued Table 5.5.8*

Kecamatan Subdistrict	Keramba Cage	Jaring Apung Floating Cage Net	Sawah Paddy Field	Jumlah Total
(1)	(5)	(6)	(7)	(8)
Kendawangan	-	-	-	5 240
Manis Mata	-	10	-	45
Marau	-	-	-	16
Singkup	-	-	-	19
Air Upas	-	-	-	45
Jelai Hulu	-	-	-	67
Tumbang Titi	-	-	-	139
Pemahan	-	-	-	45
Sungai Melayu Rayak	-	-	-	39
Matan Hilir Selatan	-	13	-	881
Benua Kayong	-	15	-	42
Matan Hilir Utara	-	-	-	345
Delta Pawan	8	-	-	46
Muara Pawan	-	12	-	47
Nanga Tayap	-	-	-	46
Sandai	-	-	-	54
Hulu Sungai	-	-	-	52
Sungai Laur	-	-	-	56
Simpang Hulu	-	-	-	64
Simpang Dua	-	-	-	43
<b>Ketapang</b>	<b>8</b>	<b>50</b>	<b>-</b>	<b>7 331</b>

Sumber/*Source*: Dinas Ketahanan Pangan dan Perikanan Kabupaten Ketapang/*Food Security and Fishery Office of Ketapang Regency*



**Tabel**  
**Table** 5.5.9

**Produksi Perikanan Budidaya Menurut Kecamatan dan Subsektor (Ton), 2022**  
**Production of Fish Capture by Subdistrict and Subsector (Ton), 2022**

Kecamatan <i>Subdistrict</i>	Budidaya Laut <i>Marine Culture</i>	Tambak <i>Brackist Water Pond</i>	Kolam <i>Fresh Water Pond</i>
(1)	(2)	(3)	(4)
Kendawangan	-	7591,00	204,00
Manis Mata	-	-	619,10
Marau	-	-	98,00
Singkup	-	-	81,00
Air Upas	-	-	96,00
Jelai Hulu	-	-	192,00
Tumbang Titi	-	-	181,90
Pemahan	-	-	818,00
Sungai Melayu Rayak	-	-	130,70
Matan Hilir Selatan	-	1121,68	38,00
Benua Kayong	-	-	1320,00
Matan Hilir Utara	-	110,00	42,00
Delta Pawan	-	-	965,78
Muara Pawan	-	-	650,19
Nanga Tayap	-	-	782,27
Sandai	-	-	381,60
Hulu Sungai	-	-	373,80
Sungai Laur	-	-	171,70
Simpang Hulu	-	-	140,42
Simpang Dua	-	-	168,03
<b>Ketapang</b>	<b>-</b>	<b>8 822,68</b>	<b>7 454,49</b>

Lanjutan Tabel/*Continued Table 5.5.9*


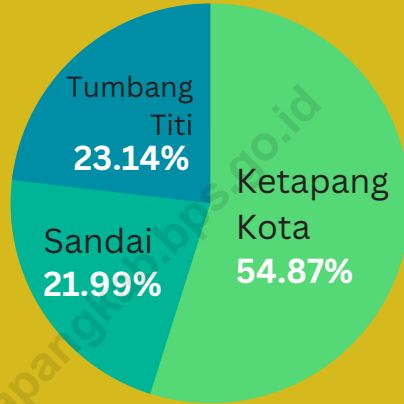
Kecamatan Subdistrict	Keramba Cage	Jaring Apung Floating Cage Net	Sawah Paddy Field	Jumlah Total
(1)	(5)	(6)	(7)	(8)
Kendawangan	-	-	-	7795,00
Manis Mata	-	-	-	619,10
Marau	-	-	-	98,00
Singkup	-	-	-	81,00
Air Upas	-	-	-	96,00
Jelai Hulu	-	-	-	192,00
Tumbang Titi	-	-	-	181,90
Pemahan	-	-	-	818,00
Sungai Melayu Rayak	-	-	-	130,70
Matan Hilir Selatan	-	-	-	1159,68
Benua Kayong	-	-	-	1320,00
Matan Hilir Utara	-	-	-	152,00
Delta Pawan	99,98	-	-	1065,76
Muara Pawan	-	-	-	650,19
Nanga Tayap	-	-	-	782,27
Sandai	-	-	-	381,60
Hulu Sungai	-	-	-	373,80
Sungai Laur	-	-	-	171,7
Simpang Hulu	-	-	-	140,42
Simpang Dua	-	-	-	168,03
<b>Ketapang</b>	<b>99,98</b>	<b>-</b>	<b>-</b>	<b>16377,15</b>

Sumber/*Source*: Dinas Ketahanan Pangan dan Perikanan Kabupaten Ketapang/*Food Security and Fishery Office of Ketapang Regency*



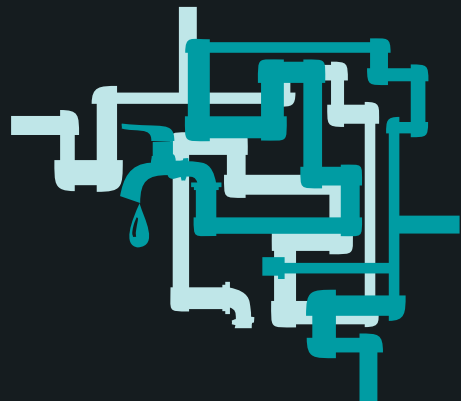
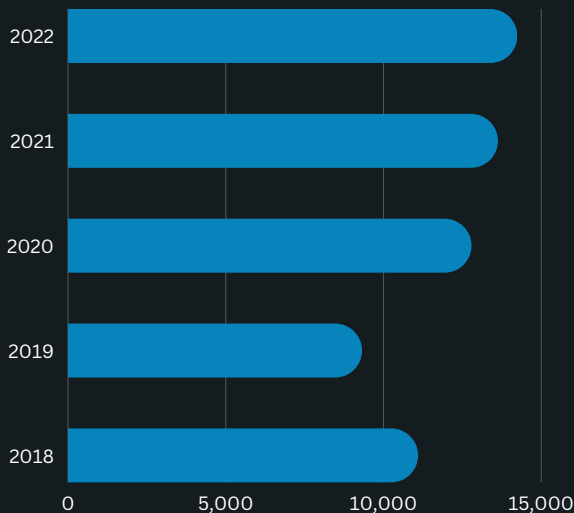
**Persentase Pelanggan Listrik Menurut Unit Layanan Pelanggan di Kabupaten Ketapang, 2022**

*Percentage of Electricity Customers According to Customer Service Units in Ketapang Regency, 2022*



**Jumlah Rata-rata Pelanggan PDAM 2018 - 2022**

*Number of Regional Water Supply Company (PDAM) Customer, 2018 - 2022*





**PENJELASAN TEKNIS**

1. Pelanggan air adalah individu atau kelompok, baik rumah tangga, perusahaan atau institusi non profit yang membeli air bersih dari perusahaan air bersih.
2. Air disalurkan adalah volume air bersih dari perudahaan air bersih.
3. TDL dibagi dalam beberapa golongan tarif yang disesuaikan dengan kemampuan pelanggan seperti;
  - Gol S adalah untuk Badan Sosial
  - Gol R adalah untuk Rumah tangga
  - Gol B adalah untuk Bisnis
  - Gol I adalah untuk Industri
  - Gol P adalah untuk Perkantoran
  - Gol P-3 untuk penerangan jalan umum.
4. **Perusahaan atau usaha industri** adalah suatu unit (kesatuan) usaha yang melakukan kegiatan ekonomi, bertujuan menghasilkan barang atau jasa, terletak pada suatu bangunan atau lokasi tertentu, dan mempunyai catatan administrasi tersendiri mengenai produksi dan struktur biaya serta ada seorang atau lebih yang bertanggung jawab atas usaha tersebut.

**TECHNICAL NOTES**

1. *Customers of water are individuals or groups, whether household, company or non-profit institutions that buy water supply from water supply establishment.*
2. *Distributed water is the volume of water supply from water supply establishment.*
3. *Electricity rates are divided into several categories according to the ability tariff customers such as; Social Agency, household, business, industry, office buildings, street lighting.*
4. ***A manufacturing establishment is defined as a production unit engaged in economic activity, producing goods or services, located in a building or in a certain location, keeping a business record concerning the production and cost structure, and having a person or more that are responsible to those activities.***

5. **Industri Besar** adalah industri yang memiliki investasi lebih dari Rp. 500.000.000.-

6. **Industri Menengah** adalah industry dengan investasi antara Rp. 200.000.000 – Rp. 500.000.000,-

7. **Industri Kecil** adalah industry dengan investasi lebih kecil dari Rp. 200.000.000,-

5. **Large Industry** is an industry that has an investment of more than Rp. 500.000.000.-

6. **Medium Industries** is an industry with an investment of Rp. 200 million - Rp. 500,000,000.-

7. **Small industry** is an industry with a smaller investment of Rp. 200.000.000, -

<https://ketapangkab.bps.go.id>

**ULASAN****DESCRIPTION****Listrik**

Kebutuhan energi listrik merupakan salah satu kebutuhan yang cukup vital bagi masyarakat. Di Kabupaten Ketapang sendiri, terdapat 128358 pelanggan listrik PLN, dimana 70431 pelanggan merupakan pelanggan dari ULP Ketapang Kota, 28223 dari ULP Sandai dan 29704 pelanggan lainnya adalah pelanggan dari ULP Tumbang Titi. Rata-rata produksi listrik yang terjual per bulannya selama tahun 2022 adalah sebanyak 5681546 kWh dan total nilai penjualannya adalah sebanyak 288,308 miliar rupiah.

**Air Minum**

Air merupakan kebutuhan pokok bagi segenap makhluk hidup. Air bersih di Kabupaten Ketapang diproduksi oleh Perusahaan Daerah Air Minum (PDAM), dengan jumlah pelanggan pada tahun 2022 meningkat dibanding tahun sebelumnya yaitu menjadi 14223 pelanggan.

PDAM Kabupaten Ketapang mendistribusikan air bersih kepada 12 tipe pelanggan dengan total nilai penjualan sebanyak 13,68 miliar rupiah. Nilai penjualan ini 4,94 persen lebih tinggi jika dibandingkan dengan tahun 2021.

**Electricity**

*The need for electrical energy is one of the most vital needs for society. In Ketapang Regency alone, there are 128358 PLN electricity customers, of which 70431 customers are customers from ULP Ketapang Kota, 28223 from ULP Sandai and 29704 other customers are customers from ULP Tumbang Titi. The average electricity production sold per month during 2022 is 5681546 kWh and the total sales value is 288.308 billion rupiah.*

**Drinking Water**

*Water is a basic need for all living things. Clean water in Ketapang Regency is produced by the Regional Drinking Water Company (PDAM), with the number of customers increasing in 2022 compared to the previous year, namely to 14223 customers.*

*PDAM Ketapang Regency distributes clean water to 12 types of customers with a total sales value of IDR 13.68 billion. This sales value is 4.94 percent higher when compared to 2021.*



## Industri

Unit usaha di Kabupaten Ketapang pada tahun 2021 berjumlah 815 unit usaha. Hal ini menjadi sebuah penanda berkembangnya sektor industri di Kabupaten Ketapang. Dengan unit usaha terbanyak terdapat pada Kecamatan Delta Pawan sebesar 423 unit usaha.

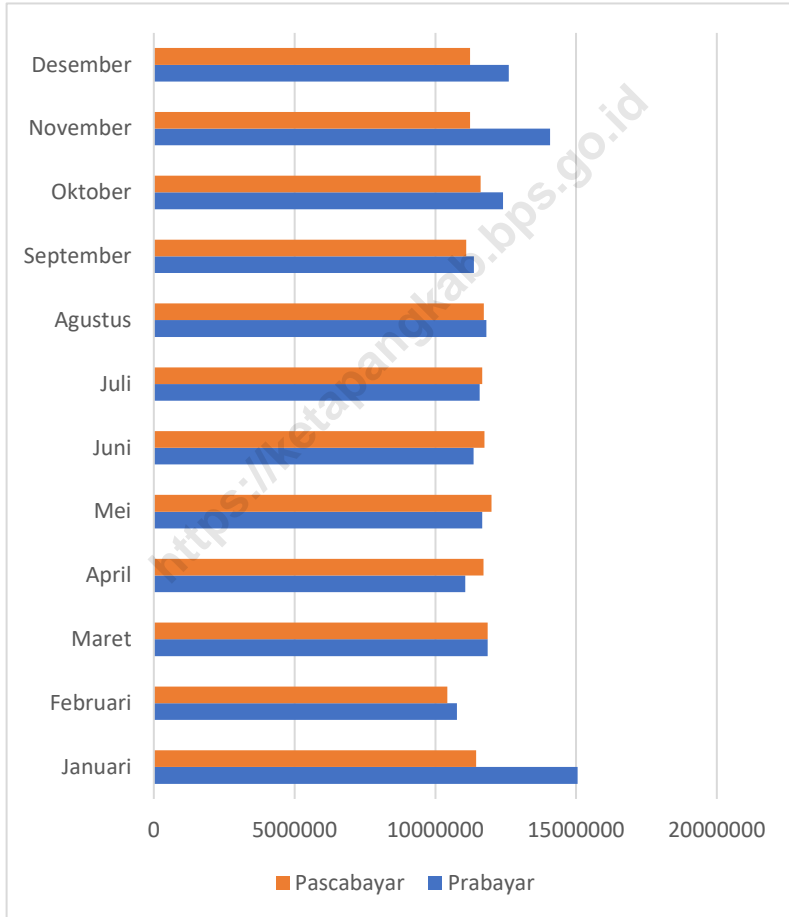
## Industry

*There are 815 business units in Ketapang Regency in 2021 . This is a marker of the development of the industrial sector in Ketapang Regency. With the most business units found in the Delta Pawan District of 423 business units in 2021.*

<https://ketapangkab.bps.go.id>

**Gambar**  
**Figures** 6.1

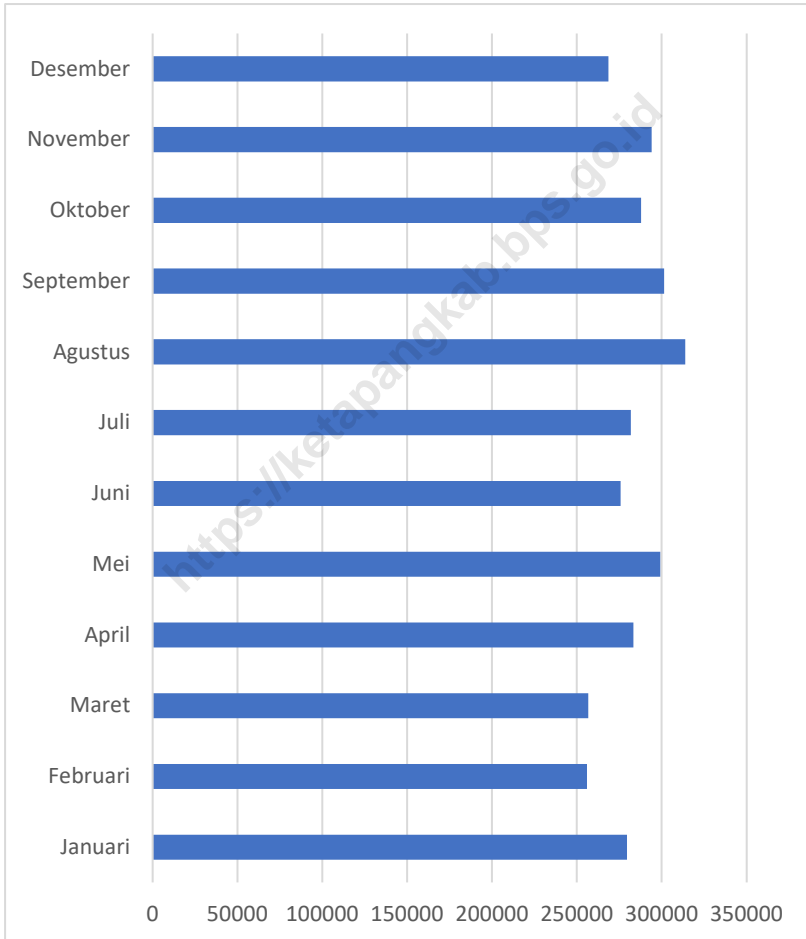
**Jumlah Produksi Terjual Tenaga Listrik Prabayar dan Pascabayar Menurut Bulan di Kabupaten Ketapang, 2022 (Kwh)**  
**Number of Prepaid Electricity Sold by Month in Ketapang Regency, 2022 (Kwh)**



Sumber/Source: PT PLN (PERSERO) Area Ketapang/State Electricity Enterprise Ketapang Area

**Gambar**  
**Figures** 6.2

**Banyaknya Air PDAM yang digunakan Menurut Bulan di Kabupaten Ketapang, 2022 (m<sup>3</sup>)**  
**Amount of PDAM's Water Usage by Month in Ketapang Regency, 2022 (m<sup>3</sup>)**



Sumber/Source: Perusahaan Umum Daerah Air Minum Tirta Pawan Kabupaten Ketapang/ *Tirta Pawan Drinking Water Regional Public Company of Ketapang Regency*

**Tabel**  
**Table** 6.1**Daya Terpasang, Produksi, dan Distribusi Listrik PT. PLN  
(Persero) pada Cabang/Ranting PLN Menurut Kecamatan di  
Kabupaten Ketapang, 2022**  
*Installed Electricity Power, Production, and Distribution of PT.  
PLN (Persero) at PLN Branch by Subdistrict in Ketapang Regency,  
2022*

Kecamatan Subdistrict	Unit Layanan Pelanggan (ULP)	Daya Terpasang Installed Electricity Power (KW)	Produksi Listrik Electricity Production (KWh)	Listrik Terjual Electricity Sold (KWh)	Dipakai Sendiri Own Used (KWh)	Susut/ Hilang Shrinkage/ Lost (KWh)
(1)	(2)	(3)	(4)	(5)	(6)	(7)
Kendawangan						
Matan Hilir Selatan						
Benua Kayong						
Matan Hilir Utara	Ketapang Kota	105 226 300	227 674 106	14 002 694	1 364 371	15 233 449
Delta Pawan						
Muara Pawan						
Pemahan						
Sungai Melayu Rayak						
Nanga Tayap						
Sandai						
Hulu Sungai	Sandai	32 798 250	52 743 304	3 356 174	489 393	5 726 549
Sungai Laur						
Simpang Dua						
Simpang Hulu						
Marau						
Manis Mata						
Singkup	Tumbang Titi	39 164 700	47 958 032	3 829 548	908 472	3 309 384
Air Upas						
Jelai Hulu						
Tumbang Titi						
<b>Ketapang</b>		<b>177 189 250</b>	<b>328 375 442</b>	<b>21 188 416</b>	<b>2 762 236</b>	<b>24 269 382</b>

Sumber/Source: PT PLN (PERSERO) Area Ketapang/State Electricity Enterprise Ketapang Area

**Tabel**  
**Table 6.2****Jumlah Pelanggan Listrik Menurut Kecamatan di  
Kabupaten Ketapang, 2018–2022**  
**Number of Electricity Customers by Subdistrict in Ketapang  
Regency, 2018–2022**

Kecamatan Subdistrict	Unit Layanan Pelanggan (ULP)	2018	2019	2020	2021	2022
(1)	(2)	(3)	(4)	(5)	(6)	(7)
Kendawangan						
Matan Hilir Selatan						
Benua Kayong						
Matan Hilir Utara						
Delta Pawan	Ketapang Kota	55 921	59 884	63 873	67 125	70 431
Muara Pawan						
Pemahan						
Sungai Melayu Rayak						
Nanga Tayap						
Sandai						
Hulu Sungai						
Sungai Laur	Sandai	18 944	20 984	23 313	25 665	28 223
Simpang Dua						
Simpang Hulu						
Marau						
Manis Mata						
Singkup						
Air Upas	Tumbang Titi	19 399	22 113	24 092	27 367	29 704
Jelai Hulu						
Tumbang Titi						
<b>Ketapang</b>		<b>94 264</b>	<b>102 981</b>	<b>111 278</b>	<b>120 157</b>	<b>128 358</b>

Sumber/Source: PT PLN (PERSERO) Area Ketapang/State Electricity Enterprise Ketapang Area

**Tabel**  
**Table** 6.3**Nilai Penjualan Listrik Menurut Kecamatan, 2022**  
**Number of Electricity Customer and Product by Subdistrict,**  
**2022**

Rayon Area	Sub Rayon Sub Area	Nilai Penjualan Sold Value (Miliar Rupiah / Billion Rupiah)
(1)	(2)	(3)
Rayon Tumbang Titi	Manis Mata	188 215 450 273
	Marau	
	Singkup	
	Air Upas	
	Jelai Hulu	
	Tumbang Titi	
	Pemahan	
Rayon Ketapang Kota	Sungai Melayu Rayak	46 578 294 131
	Kendawangan	
	Matan Hilir Selatan	
	Benua Kayong	
	Matan Hilir Utara	
	Delta Pawan	
Rayon Sandai	Muara Pawan	53 514 311 753
	Nanga Tayap	
	Sandai	
	Hulu Sungai	
	Sungai Laur	
Ketapang	Simpang Hulu	288 308 056 157
	Simpang Dua	
2022		

Sumber/Source: PT PLN (PERSERO) Area Ketapang/State Electricity Enterprise Ketapang Area

**Tabel**  
**Table** 6.4**Jumlah Pelanggan dan Produksi Tenaga Listrik Menurut Bulan, 2022**  
**Number of Customers and Electricity Production by Month, 2022**

	Bulan Month	Pelanggan Customer		Produksi Production (Kwh)
		Prabayar Prepaid	Pascabayar Postpaid	
	(1)	(2)	(3)	(4)
1.	Januari	112 883	38 373	5 801 958
2.	Februari	102 544	38 937	5 008 219
3.	Maret	115 053	38 286	5 617 132
4.	April	115 808	38 219	5 698 831
5.	Mei	104 958	49 529	5 799 304
6.	Juni	116 231	39 334	5 693 721
7.	Juli	116 231	40 104	5 686 194
8.	Agustus	116 231	40 518	6 147 436
9.	September	108 930	38 513	5 742 945
10.	Oktober	116 231	41 570	5 795 350
11.	November	121 225	37 883	5 423 686
12.	Desember	122 202	37 832	5 763 779
	<b>Rata-rata Pelanggan dan Produksi</b>	<b>2022</b>	<b>39 925</b>	<b>5 681 546</b>
	<b>Average Customer and Production</b>	<b>2021</b>	<b>30 930</b>	<b>5,159,969</b>

Sumber/Source: PT PLN (PERSERO) Area Ketapang/State Electricity Enterprise Ketapang Area

**Tabel**  
**Table 6.5****Jumlah Produksi Terjual dan Nilai Penjualan Tenaga Listrik Menurut Bulan, 2022**  
**Number of Electricity Sold and Value by Month, 2022**

Bulan Month	Produksi Terjual Sold Product ( Kwh )		Nilai Penjualan Value ( Rp )	
	Prabayar Prepaid	Pascabayar Postpaid	Prabayar Prepaid	Pascabayar Postpaid
(1)	(2)	(3)	(4)	(5)
1. Januari	10 787 450	9 270 960	13 072 466 950	10 195 346 663
2. Februari	9 712 664	8 301 369	11 899 410 236	9 171 849 472
3. Maret	11 220 986	9 484 081	13 755 549 302	10 472 331 464
4. April	11 477 878	9 399 425	14 037 375 303	10 375 674 783
5. Mei	11 468 640	9 519 682	14 024 243 658	10 503 975 228
6. Juni	10 932 738	9 128 766	13 367 042 037	10 090 608 174
7. Juli	11 480 008	9 455 770	14 229 891 259	10 654 421 880
8. Agustus	11 587 585	9 670 777	14 409 161 493	10 942 219 992
9. September	10 783 577	8 925 952	13 385 053 764	10 086 636 533
10. Oktober	10 993 431	9 232 992	13 683 752 902	10 465 330 479
11. November	11 102 379	9 128 185	13 801 247 944	10 398 597 184
12. Desember	11 655 438	9 532 978	14 522 819 107	10 763 050 350
<b>2022</b>	<b>133 202 773</b>	<b>111 050 937</b>	<b>164 188 013 955</b>	<b>124 120 042 202</b>
<b>Jumlah Total</b> <b>2021</b>	<b>145 598 442</b>	<b>137 733.635</b>	<b>161 836 843 229</b>	<b>136 398 123 529</b>
<b>2020</b>	<b>611 203 673</b>	<b>720 671 502</b>	<b>653 070 385 908</b>	<b>748 424 427 237</b>

Sumber/Source: PT PLN (PERSERO) Area Ketapang/State Electricity Enterprise Ketapang Area



**Tabel**  
**Table 6.6****Penjualan Tenaga Listrik Menurut Golongan Pelanggan,  
2022**  
**Number of Electricity Sold by Type, 2022**

Golongan Class		Produksi Terjual Sold Product ( Kwh )	Nilai Penjualan Value (Rp)
(1)		(2)	(3)
1.	Rumah Tangga	170 881 115	201 268 485 755
2.	Bisnis	48 044 730	59 763 831 481
3.	Industri	7 431 513	8 091 689 369
4.	Pemerintah	6 448 304	9 371 426 948
5.	Sosial	10 252 218	8 027 521 230
6.	Multiguna	1 195 830	1 785 101 374
<b>Jumlah Total</b>		<b>2022</b>	<b>288 308 056 157</b>
		<b>2021</b>	<b>298 234 966 758</b>
		<b>2020</b>	<b>236 046 036 348</b>

Sumber/Source: PT PLN (PERSERO) Area Ketapang/State Electricity Enterprise Ketapang Area

**Tabel**  
**Table 6.7****Jumlah Pelanggan dan Air yang Disalurkan Menurut Kecamatan di Kabupaten Ketapang, 2022**  
**Number of Customers and Distributed Water by Subdistrict in Ketapang Regency, 2022**

Kecamatan Subdistrict	Pelanggan Number of Customers	Air Disalurkan Distributed Water (m <sup>3</sup> )	Nilai Value (Rp)
(1)	(2)	(3)	(4)
Kendawangan	1 744	464 915	1 726 674 500
Manis Mata	-	-	-
Marau	-	-	-
Singkup	-	-	-
Air Upas	-	-	-
Jelai Hulu	-	-	-
Tumbang Titi	84	8 722	52 528 400
Pemahan	-	-	-
Sungai Melayu Rayak	-	-	-
Matan Hilir Selatan	-	-	-
Benua Kayong	1 059	265 328	1 067 941 100
Matan Hilir Utara	-	-	-
Delta Pawan	11 336	2 786 802	10 836 756 800
Muara Pawan	-	-	-
Nanga Tayap	-	-	-
Sandai	-	-	-
Hulu Sungai	-	-	-
Sungai Laur	-	-	-
Simpang Hulu	-	-	-
Simpang Dua	-	-	-
<b>Ketapang</b>	<b>14 223</b>	<b>3 525 767</b>	<b>13 683 900 800</b>

Sumber/Source: Perusahaan Umum Daerah Air Minum Tirta Pawan Kabupaten Ketapang/ *Tirta Pawan Drinking Water Regional Public Company of Ketapang Regency*

**Tabel**  
**Table 6.8****Jumlah Rata-rata Pelanggan PDAM dan Banyaknya  
Penggunaan Air Bersih Menurut Jenis Pelanggan, 2022**  
**Number of Regional Water Supply Company (PDAM)  
Customer and Water Supply Utilizing by Type of Customer,  
2022**

	Tipe Pelanggan <i>Type of Customer</i>	Pelanggan <i>Customer</i>	Penggunaan Air <i>Water Supply Utilizing</i>	
			Banyaknya <i>Amount of Water (m<sup>3</sup>)</i>	Nilai <i>Value (Rp)</i>
	(1)	(2)	(3)	(4)
1.	Sosial Umum	17	10 435	15 063 500
2.	Sosial Khusus	96	56 629	92 899 600
3.	Rumah Tangga A	7	1 922	8 332 000
4.	Rumah Tangga B	12 685	3 004 587	11 466 110 500
5.	Rumah Tangga C	5	2 141	9 129 100
6.	Instansi Pemerintah	133	97 614	433 364 800
7.	Konsulat/ Kedutaan	-	-	-
8.	Niaga Kecil	1 225	291 198	1 352 273 800
9.	Niaga Besar	51	54 667	270 263 000
10.	Industri Kecil	3	5 113	27 948 000
11.	Industri Besar	1	1 461	8 516 500
12.	Pelabuhan	-	-	-
	<b>2022</b>	<b>14 223</b>	<b>3 525 767</b>	<b>13 683 900 800</b>
	<b>2021</b>	<b>13 608</b>	<b>3 398 107</b>	<b>13 039 143 700</b>
	<b>2020</b>	<b>12 771</b>	<b>2 999 356</b>	<b>11 549 402 900</b>
	<b>2019</b>	<b>9 302</b>	<b>2 543 575</b>	<b>9 675 742 000</b>
	<b>2018</b>	<b>11 078</b>	<b>2 326 426</b>	<b>9 014 684 500</b>
	<b>Jumlah Total</b>			

Sumber/Source: Perusahaan Umum Daerah Air Minum Tirta Pawan Kabupaten Ketapang/ *Tirta Pawan Drinking Water Regional Public Company of Ketapang Regency*

**Tabel**  
**Table** 6.9**Jumlah Pelanggan dan Penggunaan Air PDAM Menurut Bulan, 2021**  
**Number of Regional Water Supply Company (PDAM) Customer and Product by Month, 2022**

	Bulan Month	Pelanggan <sup>1</sup> Customer	Penggunaan Air Water Supply Utilizing	
			Banyaknya Amount of Water (m <sup>3</sup> )	Nilai Value (Rp)
	(1)	(2)	(3)	(4)
1.	Januari	13 626	326 563	1 233 110 600
2.	Februari	13 642	253 721	1 004 045 700
3.	Maret	13 704	329 871	1 247 559 800
4.	April	13 739	255 640	1 012 125 600
5.	Mei	13 765	310 912	1 187 981 500
6.	Juni	13 764	282 206	1 096 273 500
7.	Juli	13 882	308 323	1 185 184 900
8.	Agustus	14 034	322 552	1 235 185 100
9.	September	14 054	295 750	1 160 477 700
10.	Oktober	14 108	285 263	1 122 221 200
11.	November	14 207	306 961	1 194 207 600
12.	Desember	14 223	248 005	1 005 527 600
<b>Jumlah Total</b>	<b>2022</b>	<b>14 223</b>	<b>3 525 767</b>	<b>13 683 900 800</b>
	<b>2021</b>	<b>13 608</b>	<b>3 398 107</b>	<b>13 039 143 700</b>
	<b>2020</b>	<b>12 771</b>	<b>2 999 356</b>	<b>11 549 402 900</b>
	<b>2019</b>	<b>9 302</b>	<b>2 543 575</b>	<b>9 675 742 000</b>
	<b>2018</b>	<b>11 078</b>	<b>2 326 426</b>	<b>9 014 684 500</b>

Catatan/Note : <sup>1</sup> Total Pelanggan di Bulan Desember/Total customer in December

Sumber/Source: Perusahaan Umum Daerah Air Minum Tirta Pawan Kabupaten Ketapang/ Tirta Pawan Drinking Water Regional Public Company of Ketapang Regency

**Tabel**  
**Table 6.10****Kapasitas Produksi Instalasi Pengolahan Air (IPA) menurut Kecamatan di Kabupaten Ketapang, 2022**  
**Water Treatment Plant Production Capacity by Subdistrict in Ketapang Regency, 2022**

Kecamatan Subdistrict	Kapasitas Produksi Production Capacity
(1)	(2)
Kendawangan	60 liter / detik
Manis Mata	-
Marau	-
Singkup	-
Air Upas	-
Jelai Hulu	-
Tumbang Titi	5 liter / detik
Pemahan	-
Sungai Melayu Rayak	-
Matan Hilir Selatan	-
Benua Kayong	10 liter / detik
Matan Hilir Utara	-
Delta Pawan	110 liter / detik
Muara Pawan	-
Nanga Tayap	-
Sandai	-
Hulu Sungai	-
Sungai Laur	-
Simpang Hulu	-
Simpang Dua	-

Sumber/Source: Perusahaan Umum Daerah Air Minum Tirta Pawan Kabupaten Ketapang/ *Tirta Pawan Drinking Water Regional Public Company of Ketapang Regency*

**Tabel  
Table 6.11**

**Jumlah Unit Usaha dan Tenaga Kerja Industri Kecil dan Kerajinan Menurut Jenis Industri di Kabupaten Ketapang, 2022**  
**Number of Business Unit and Labor of Small scale industry by kind in Ketapang Regency, 2022**

<b>Cabang Industri Industrial Branch</b>	<b>Unit Usaha Business Unit ( Unit )</b>	<b>Tenaga Kerja/Labor (Orang/Person)</b>	<b>Nilai Investasi (Rp. 000) Investment Value</b>	
(1)	(2)	(3)	(4)	
INDUSTRI PANGAN	141	644	6 664 220	
INDUSTRI SANDANG	39	202	887 121	
INDUSTRI KIMIA DAN BAHAN BANGUNAN	351	3 092	25 698 672	
INDUSTRI LOGAM DAN ELEKTRONIKA	291	1 021	11 243 089	
INDUSTRI KERAJINAN	21	63	307 613	
<b>Jumlah Total</b>	<b>2022</b>	<b>843</b>	<b>5 022</b>	<b>44 800 715</b>

Sumber / Source: Bidang Perindustrian, Dinas Kop.UKM.Perindag Kab. Ketapang / Cooperatives and Small and Medium Enterprise Office and Industry and Trade Office

**Tabel 6.12**  
**Table**

**Jumlah Unit Usaha, Tenaga Kerja, dan Nilai Investasi Perusahaan Industri Kecil dan Kerajinan Menurut Kecamatan di Kabupaten Ketapang, 2022**  
*Number of Business Unit, Labor, and Investment Value of Small Intermediate scale by Subdistrict in Ketapang Regency, 2022*

Kecamatan Subdistrict	Unit Usaha/ Business Unit (Unit)	Tenaga Kerja/Labor (Orang/Person)			Nilai Investasi (Rp. 000) Investment Value	
		L / M	P / F	Jml. / Tot.		
(1)	(2)	(3)	(4)	(5)	(6)	
Kendawangan	...	...	...	...	...	
Manis Mata	...	...	...	...	...	
Marau	...	...	...	...	...	
Singkup	...	...	...	...	...	
Air Upas	...	...	...	...	...	
Jelai Hulu	...	...	...	...	...	
Tumbang Titi	...	...	...	...	...	
Pemahan	...	...	...	...	...	
Sungai Melayu Rayak	...	...	...	...	...	
Matan Hilir Selatan	...	...	...	...	...	
Benua Kayong	...	...	...	...	...	
Matan Hilir Utara	...	...	...	...	...	
Delta Pawan	...	...	...	...	...	
Muara Pawan	...	...	...	...	...	
Nanga Tayap	...	...	...	...	...	
Sandai	...	...	...	...	...	
Hulu Sungai	...	...	...	...	...	
Sungai Laur	...	...	...	...	...	
Simpang Hulu	...	...	...	...	...	
Simpang Dua	...	...	...	...	...	
<b>Jumlah Total</b>	<b>2022</b>	<b>843</b>	<b>...</b>	<b>...</b>	<b>5 022</b>	<b>44 800 715</b>

Sumber / Source: Bidang Perindustrian, Dinas Kop.UKM.Perindag Kab. Ketapang / Cooperatives and Small and Medium Enterprise Office and Industry and Trade Office

**Tabel 6.13**  
**Table****Jumlah Unit Usaha, Tenaga Kerja, dan Nilai Investasi Perusahaan Industri Menengah Menurut Kecamatan di Kabupaten Ketapang, 2022<sup>1</sup>****Number of Business Unit, Labor, and Investment Value of Intermediate scale by Subdistrict in Ketapang Regency, 2022<sup>1</sup>**

Kecamatan Subdistrict	Unit Usaha/ Business Unit (Unit)	Tenaga Kerja/Labor (Orang/Person)			Nilai Investasi Investment Value (Rp. 000 / Thousand Rupiah)	
		L / M	P / F	Jml. / Tot.		
(1)	(2)	(3)	(4)	(5)	(6)	
Kendawangan	8	331	74	405	174 304 830	
Manis Mata	3	248	55	303	31 285 000	
Marau	3	104	27	131	26 425 000	
Singkup	1	109	6	115	14 197 362	
Air Upas	2	214	50	264	19 492 000	
Jelai Hulu	-	-	-	-	-	
Tumbang Titi	1	40	15	55	9 050 000	
Pemahan	-	-	-	-	-	
Sungai Melayu Rayak	2	135	40	175	19 037 000	
Matan Hilir Selatan	3	50	26	76	12 850 000	
Benua Kayong	4	90	15	105	1 200 000	
Matan Hilir Utara	3	66	25	91	11 025 000	
Delta Pawan	6	102	151	253	4 283 000	
Muara Pawan	10	188	55	243	5 327 125	
Nanga Tayap	4	271	71	342	29 795 500	
Sandai	-	-	-	-	-	
Hulu Sungai	-	-	-	-	-	
Sungai Laur	3	250	60	310	29 961 000	
Simpang Hulu	1	40	15	55	9 950 000	
Simpang Dua	-	-	-	-	-	
<b>Jumlah Total</b>	<b>2022</b>	<b>54</b>	<b>2 238</b>	<b>685</b>	<b>2 923</b>	<b>398 182 817</b>

Catatan/Note: <sup>1</sup> data tahun 2021/ 2021 data

Sumber / Source: Bidang Perindustrian, Dinas Kop.UKM.Perindag Kab. Ketapang / Cooperatives and Small and Medium Enterprise Office and Industry and Trade Office



**Tabel 6.14** Nilai Investasi, Nilai Produksi dan Jumlah Industri Kecil Menengah Berdasarkan Jenis Industri di Kabupaten Ketapang, 2022  
*Investment Value, Production Value and Number of Small and Medium Industries by Type of Industry in Ketapang Regency, 2022*

Cabang dan Jenis Industri <i>Category and Kind of Industry</i>	KBLI	Jumlah Unit Usaha <i>Number of Establishment</i>	Tenaga Kerja Labor	Investasi Investment	Kapasitas Produksi <i>Production Capacity</i>	Satuan Unit
(1)	(2)	(3)	(4)	(6)	(7)	(8)
<b>INDUSTRI PANGAN</b>		<b>141</b>	<b>644</b>	<b>6 664 220,00</b>		
1. Industri Pengolahan dan Pengawetan Produk Daging dan Daging Unggas ( 10130 )	10130	1	5	20 000,00	750,00	Kg
2. Industri Penggaraman/ Pengerangan Ikan ( 10211 )	10211	2	14	51 000,00	38,00	Ton
3. Industri Pembekuan Ikan ( 10213 )	10213	10	49	323 340,00	466,80	Ton
4. Industri Pembekuan Biota Air Lainnya ( 10293 )	10293	1	4	15 000,00	72,00	ton
5. Industri Tempe Kedelai ( 10391 )	10391	1	3	12 930,00	120 000,00	Bks
6. Industri Tahu Kedelai ( 10392 )	10392	6	20	93 350,00	3 914,00	Ton
7. Industri Pengolahan dan Pengawetan Lainnya Buah-buahan dan Sayuran ( 10399 )	10399	1	4	25 000,00	1 000,00	Ltr
8. Industri Penggilingan dan Pembersihan Padi-padian dan Biji-bijian ( 10611 )	10611	24	83	666 980,00	2 285,00	Ton
9. Industri Penggilingan Padi dan Penyosohan Beras ( 10631 )	10631	1	3	25 000,00	50,00	Ton
10. Industri Produk Roti dan Kue ( 10710 )	10710	13	95	548 500,00	1 361 500,00	Bks
11. Industri Makaroni, Mei dan Produk Sejenisnya ( 10740 )	10740	3	8	87 700,00	41,00	Ton
12. Industri Pengolahan Kopi dan Teh ( 10761 )	10761	3	8	35 425,00	14,70	Ton
13. Industri Bumbu Masak dan Penyedap Masakan/Terasi ( 10772 )	10772	1	7	1 500,00	7,50	Ton
14. Industri Kerupuk, Keripik, Peyek dan Sejenisnya ( 10794 )	10794	20	80	355 775,00	91,80	Ton

Lanjutan Tabel/ Continued Table 6.14

Cabang dan Jenis Industri Category and Kind of Industry	KBLI	Jumlah Unit Usaha Number of Establishment	Tenaga Kerja Labor	Investasi Investment	Kapasitas Produksi Production Capacity	Satuan Unit
(1)	(2)	(3)	(4)	(6)	(7)	(8)
15. Industri Air Minum dan Air Mineral ( 11050 )	11050	45	201	3 460 720,00	5 886 900,00	Ltr
16. Industri Minuman Lainnya ( 11090 )	11090	4	23	617 000,00	5 196,00	Ltr
17. Industri Pengolahan Es Sejenisnya Yang Dapat Dimakan ( 10532 )	10532	1	3	50 000,00	160,00	Ton
18. Industri Rokok Kretek ( 12011 )	12011	1	5	20 000,00	500 000,00	Bks
19. Industri Pengeringan dan Pengolahan Tembakau ( 12091 )	12091	2	18	40 000,00	21,00	Ton
20. Industri Pemurnian Minyak Mentah Sawit		1	2	80 000,00	-	Ton
<b>INDUSTRI SANDANG</b>		<b>39</b>	<b>202</b>	<b>887 121,00</b>		
1. Industri Batik ( 13134 )	13134	3	62	113 002,00	4 100,00	M
2. Industri Tekstil Lainnya ( 13999 )	13999	4	15	116 500,00	68 000,00	M
3. Industri Pakaian Jadi (Konveksi) Dari Tekstil ( 14111 )	14111	1	4	25 000,00	750,00	Stel
4. Penjahitan dan Pembuatan Pakaian Sesuai Pesanan ( 14120 )	14120	29	114	582 119,00	47 405,00	Stel
5. Industri Barang Dari Kulit dan Kulit Buatan Untuk Keperluan Lainnya ( 15129 )	15129	2	7	50 500,00	880,00	Unit
<b>INDUSTRI KIMIA DAN BAHAN BANGUNAN</b>		<b>351</b>	<b>3092</b>	<b>25 698 672,00</b>		
1. Industri Pengolahan Rotan ( 16104 )	16104	1	11	200 000,00	1 500,00	Ton
2. Industri Penggergajian Kayu ( 16101 )	16101	8	46	830 000,00	236 400,00	M3
3. Industri Bangunan Prafabrikasi Dari Kayu ( 16222 )	16222	99	2054	15 195 963,00	333 765,00	M3
4. Industri Wadah Dari Kayu ( 16230 )	16230	1	5	50 000,00	20,00	Bh

Lanjutan Tabel/Continued Table 6.14

Cabang dan Jenis Industri Category and Kind of Industry	KBLI	Jumlah Unit Usaha Number of Establishment	Tenaga Kerja Labor	Investasi Investment	Kapasitas Produksi Production Capacity	Satuan Unit
(1)	(2)	(3)	(4)	(6)	(7)	(8)
5. Industri Barang Dari Kayu, Rotan, Gabus Lainnya YTDL ( 16299 )	16299	1	3	20 000,00	750,00	Bh
6. Industri Percetakan Umum ( 18111 )	18111	76	311	3 581 275,00	1 908 480,00	Rim
7. Industri Percetakan Khusus ( 18112 )	18112	1	4	25 000,00	5 000,00	M
8. Industri Cat dan Tinta Cetak ( 20221 )	20221	1	3	50 000,00	2 400,00	Kg
9. Industri Vulkanisir Ban ( 22112 )	22112	6	22	508 064,00	7 460,00	Bh
10. Industri Perlengkapan dan Peralatan Rumah Tangga Dari Kaca ( 23121 )	23121	7	15	63 415,00	19 698,00	Bh
11. Industri Batu Bata Dari Tanah Liat/Keramik ( 23921 )	23921	3	29	66 800,00	980 000,00	Bh
12. Industri Barang Dari Semen ( 23951 )	23951	4	17	415 000,00	1 500 500,00	Bh
13. Industri Barang Dari Semen dan Kapur Untuk Kontruksi ( 23953 )	23953	5	23	405 000,00	280 000,00	Bh
14. Industri Furnitur Dari Kayu ( 31001 )	31001	110	443	3 332 675,00	86 289,00	Unit
15. Industri Furnitur Dari Rotan dan atau Bambu ( 31002 )	31002	1	3	1 800,00	440,00	Set
16. Industri Kaca Mata ( 32503 )	32503	1	3	120 000,00	250,00	Bh
17. Industri Peralatan Kedokteran dan Kedokteran Gigi Serta Perlengkapan Lainnya ( 32509 )	32509	2	4	17 300,00	4 550,00	Bh
18. Jasa Salon Kecantikan & Pangkas Rambut ( 96111/96112 )	9611	20	79	591 380,00	35 400,00	Org
19. Industri Barang Plastik Lainnya ytdl ( 22299 )	22299	1	10	150 000,00	1 500,00	Bh
20. Industri Kosmetik, Termasuk Pasta Gigi ( 20232 )	20232	1	3	25 000,00	24 000,00	Bh

Lanjutan Tabel/Continued Table 6.14

Cabang dan Jenis Industri <i>Category and Kind of Industry</i>	KBLI	Jumlah Unit Usaha <i>Number of Establishment</i>	Tenaga Kerja Labor	Investasi <i>Investment</i>	Kapasitas Produksi <i>Production Capacity</i>	Satuan Unit
(1)	(2)	(3)	(4)	(6)	(7)	(8)
21. Industri Jasa Pengetaman Kayu		1	0	-	1 000,00	Bh
22. Industri Sabun dan Bahan Pembersih Keperluan Rumah Tangga		1	2	50 000,00	500,00	Ltr
<b>INDUSTRI LOGAM DAN ELEKTRONIKA</b>		<b>291</b>	<b>1021</b>	<b>11 243 089,00</b>		
1. Jasa Industri Untuk Berbagai Pengerjaan Khusus Logam dan Barang Dari Logam ( 25920 )	25920	2	3	40 000,00	350,00	Unit
2. Industri Kendaraan Bermotor Roda Empat atau Lebih ( 29100/50200 )	50200	54	429	2 896 903,00	27 676,00	Unit
3. Industri Kapal dan Perahu ( 30111 )	30111	3	41	285 000,00	16,00	Bh
4. Industri Komponen dan Perlengkapan Sepeda Motor Roda Dua dan Tiga ( 30912/45407 )	45407	144	476	4 188 566,00	138 750,00	Unit
5. Industri Perlengkapan Sepeda dan Kursi Roda Termasuk Becak ( 30922 )	30922	1	3	20 000,00	500,00	Unit
6. Industri Barang Logam Bukan Aluminium Siap Pasang Untuk Bangunan ( 25111 )	25111	23	80	672 000,00	62 178,00	M2
7. Jasa Revarasi Mesin Untuk Keperluan Umum ( 33121 )	33121	17	56	511 890,00	6 444,00	Bh
8. Jasa Revarasi Peralatan Listrik Lainnya ( 33149 )	33149	19	54	683 530,00	12 823,00	Bh
9. Jasa Revarasi Kapal, Perahu dan Bangunan Terapung ( 33151 )	33151	1	2	20 000,00	300,00	Unit
10. Jasa Revarasi Peralatan Lainnya ( 33190 )	33190	3	9	65 000,00	1 200,00	Unit
11. Jasa Reparasi dan perawatan sepeda motor		10	19	631 000,00	-	Unit
12. Jasa Reparasi Mobil		9	19	803 000,00		Unit

Lanjutan Tabel/Continued Table 6.14

Cabang dan Jenis Industri <i>Category and Kind of Industry</i>	KBLI	Jumlah Unit Usaha <i>Number of Establishment</i>	Tenaga Kerja <i>Labor</i>	Investasi <i>Investment</i>	Kapasitas Produksi <i>Production Capacity</i>	Satuan Unit
(1)	(2)	(3)	(4)	(6)	(7)	(8)
13. Jasa Pemulihan Material Logam		1	4	105 000,00	-	Unit
14. Jasa Karoseri Kendaraan Bermotor Roda 4 dan Trailer		2	3	201 000,00	-	Unit
15. Jasa Mesin dan Perkakas Mesin Untuk Pengelasan Listrik		1	2	10 000,00	24,00	Bh
16. Jasa Mesin Untuk Keperluan Lainnya		1	1	110 000,00	2,00	Bh
<b>INDUSTRI KERAJINAN</b>		<b>21</b>	<b>63</b>	<b>307 613,00</b>	<b>-</b>	
1. Industri Barang Anyaman Dari Rotan dan Bambu ( 16291 )	16291	1	8	7 165,00	7 000,00	Bh
2. Industri Permata ( 32111 )	32111	1	3	6 000,00	200,00	Bh
3. Industri Barang Perhiasan Dari Logam Mulia Untuk Keperluan Pribadi ( 32112 )	32112	19	5	294 448,00	20 870,00	Grm
<b>Jumlah Total</b>		<b>843</b>	<b>5 022</b>	<b>44 800 715,00</b>		

Sumber / Source: Bidang Perindustrian, Dinas Kop.UKM.Perindag Kab. Ketapang / Cooperatives and Small and Medium Enterprise Office and Industry and Trade Office

**Tabel 6.15**  
**Table**

**Jumlah Industri Menengah Menurut Cabang dan Jenis Industri di Kabupaten Ketapang, 2022<sup>1</sup>**  
**Number of Medium Establishment by Category and Kind of Industry in Ketapang Regency, 2022<sup>1</sup>**

Cabang dan Jenis Industri Category and Kind of Industry	KBLI	Jumlah Unit Usaha Number of Establishment	Tenaga Kerja Labor			Investasi Investment	Kapasitas Produksi Production Capacity
			L/M	P/F	Jumlah Total		
(1)	(2)	(3)	(4)	(5)	(6)	(7)	(8)
<b>INDUSTRI PANGAN</b>		<b>32</b>	<b>1 844</b>	<b>614</b>	<b>2 458</b>	<b>377 917 692</b>	
Industri Pengolahan dan Pengawetan Lainnya untuk Biota Air Lainnya	10299	1	56	141	197	2 193 000	1310000 Kg
Industri Minyak Mentah Kelapa Sawit (Crude Palm Oil)/Inti Kelapa Sawit (Crude Palm Kernel Oil)	10431/ 10432	23	1 710	429	2 139	371 124 862	1340 Ton
Industri Pengolahan Herbal (Herb Infusion)	10762	1	7	5	12	500 000	120000 Kg
Industri Air Minum dan Air Mineral	11050	6	61	38	99	2 199 830	3661800 Liter
Industri Minuman Lainnya	11090	1	10	1	11	1 900 000	2160 Ton
<b>INDUSTRI SANDANG</b>		<b>1</b>	<b>11</b>	<b>3</b>	<b>14</b>	<b>450 000</b>	
Industri Batik	13134	1	11	3	14	450 000	9000 M
<b>INDUSTRI KIMIA DAN BAHAN BANGUNAN</b>		<b>21</b>	<b>383</b>	<b>68</b>	<b>451</b>	<b>19 815 125</b>	
Industri Penggergajian Kayu	16101	1	10	2	12	708 000	1000 M <sup>3</sup>
Industri Pengolahan Rotan	16104	1	35	0	35	350 000	1200 Ton
Industri Veneer	16214	1	6	2	8	650 000	15000 M <sup>3</sup>
Industri Bangunan Prafabrikasi dari Kayu	16222	9	240	36	276	3 824 125	20400 M <sup>3</sup>
Industri Pencetakan Umum	18111	2	10	2	12	655 000	3500 Rim
Industri Mortar atau Beton Siap Pakai	23957	1	10	0	10	820 000	60000 Btg
Industri Barang dari Marmor, Granit dan Batu Lainnya	23969	2	10	1	11	950 000	7630 M3

Lanjutan Tabel/Continued Table 6.15

Cabang dan Jenis Industri <i>Category and Kind of Industry</i>	KBLI	Jumlah Unit Usaha <i>Number of Establishment</i>	Tenaga Kerja <i>Labor</i>			Investasi <i>Investment</i>	Kapasitas Produksi <i>Production Capacity</i>
			L/M	P/F	Jumlah Total		
(1)	(2)	(3)	(4)	(5)	(6)	(7)	(8)
Industri Barang Galian Bukan Logam Lainnya YTDL	23990	1	12	0	12	375 000	36000 M <sup>3</sup>
Industri Pembuatan Logam Dasar Bukan Besi	24202	2	30	15	45	1 533 000	6480 Ton
Industri Peralatan Tenaga Zat Cair dan Gas	28120	1	20	10	30	9 950 000	60 Ton
<b>Jumlah Total</b>		<b>54</b>	<b>2238</b>	<b>685</b>	<b>2923</b>	<b>398 182 817</b>	

Catatan/Note: <sup>1</sup> data tahun 2021/ 2021 data

Sumber / Source: Bidang Perindustrian, Dinas Kop.UKM.Perindag Kab. Ketapang / Cooperatives and Small and Medium Enterprise Office and Industry and Trade Office



TINGKAT  
PENGHUNIAN KAMAR  
HOTEL / AKOMODASI  
DI KABUPATEN  
KETAPANG PADA  
TAHUN 2022:  
*HOTEL/ACCOMODATION  
OCCUPANCY RATE IN  
KETAPANG REGENCY,  
2022:*

**38,5** HOTEL BINTANG 1  
*1 STAR HOTEL*

**43,7** HOTEL BINTANG 3  
*3 STAR HOTEL*

**12,12** MELATI 1  
*NON-STAR HOTEL 1*


**30,09** MELATI 2  
*NON-STAR HOTEL 2*

**36,99** MELATI 3  
*NON-STAR HOTEL 3*

JUMLAH GIMNASIUM, TAMAN, DAN TUGU DI KABUPATEN  
KETAPANG PADA TAHUN 2022:  
*NUMBER OF GYMNASIUM, PARK, AND MONUMENT IN  
KETAPANG REGENCY, 2022:*



**GIMNASIUM**  
*GYMNASIUM*



**TAMAN**  
*PARK*



**TUGU**  
*MONUMENT*





## PENJELASAN TEKNIS

1. **Wisatawan mancanegara (wisman)** ialah setiap pengunjung yang mengunjungi suatu negara di luar tempat tinggalnya, didorong oleh satu atau beberapa keperluan tanpa bermaksud memperoleh penghasilan di tempat yang dikunjungi dan lamanya kunjungan tersebut tidak lebih dari satu tahun (12 bulan). Definisi ini mencakup 2 (dua) kategori wisatawan mancanegara, yaitu :

a. Wisatawan (turis) ialah setiap pengunjung seperti definisi di atas yang tinggal paling sedikit 24 jam, akan tetapi tidak lebih dari 1 (satu) tahun di tempat yang dikunjungi, dengan maksud antara lain: berlibur, rekreasi, olah raga, bisnis, menghadiri pertemuan, studi, dan kunjungan dengan alasan kesehatan.

b. *Excursionist* ialah setiap pengunjung seperti definisi di atas yang tinggal kurang dari 24 jam di tempat yang dikunjungi (termasuk "Cruise passengers"). *Cruise Passengers* ialah setiap pengunjung yang tiba di suatu negara di mana mereka tidak menginap di akomodasi yang tersedia di negara tersebut, misalnya dengan kapal laut.

2. **Rata-rata lama tinggal** adalah rata-rata waktu tinggal wisatawan mancanegara di Indonesia untuk satu kali kunjungan.

## TECHNICAL NOTES

1. **An International Visitor** is any person visiting a country other than his usual place of residence for any reason other than for earning income in the country visited, and the length of stay is no more than one year (12 months). This definition covers two categories of foreign visitors, namely:

a. "Tourist" is any visitor staying for at least 24 hours, but no more than one year, in the country visited, with the intention of visiting, and for any of these purposes: Pleasure, recreation and sports, Business, visiting friends and relatives, missions, attending meetings, conferences, visit for health reasons and study.

b. "Excursionist" is any visitor staying less than 24 hours in the country visited including, "Cruise Passengers"; i.e. visitors arriving in a country without staying in any accommodation available in the visited country.

2. **Average length of stay** is the average stay duration of foreign visitor in Indonesia for one trip.

### 3. Usaha penyediaan akomodasi

adalah usaha yang menyediakan pelayanan penginapan yang dapat dilengkapi dengan pelayanan pariwisata lainnya. Usaha penyediaan akomodasi dapat berupa hotel, villa, pondok wisata, bumi perkemahan, persinggahan karavan, dan akomodasi lainnya yang digunakan untuk tujuan pariwisata.

4. **Hotel** adalah penyediaan akomodasi secara harian berupa kamar-kamar di dalam satu bangunan yang dapat dilengkapi dengan jasa pelayanan makan dan minum, kegiatan hiburan dan atau fasilitas lainnya. Hotel terdiri dari hotel berbintang dan hotel non- bintang.

5. **Hotel bintang** adalah usaha penyediaan jasa pelayanan penginapan, makan minum serta jasa lainnya bagi umum dengan menggunakan sebagian atau seluruh bangunan. Usaha ini dikelola secara komersial serta memenuhi ketentuan persyaratan sebagai hotel bintang (termasuk berlian) yang ditetapkan dalam surat keputusan instansi yang membinanya. Misalnya hotel bintang lima, hotel bintang empat dan seterusnya.

6. **Tingkat penghunian kamar hotel** adalah persentase Jumlah malam kamar yang dihuni terhadap Jumlah malam kamar yang tersedia.

### 3. *The business of providing accommodation*

*is a business that provides specialty services that can be equipped with other tourism services. It includes hotel, villa, cottage, camping, caravan stop, and other accommodation that are used for tourism purposes.*

4. **Hotel** is a daily supply of accommodation rooms within a building which can be equipped with eating and drinking services, entertainment activities and/or other facilities. Hotel consists of a classified hotel and a non-classified hotel.

5. **Star hotel** is the business of providing an accommodation, eating and drinking as well as other services for the public by using a building or a part of a building. It is managed commercially and meets specified requirements as a star hotel (including diamonds) set forth in the decree of fostering agency. For example, five star hotel, four star hotel, and so on.

6. **Room occupancy rate** is the number of room-nights occupied divided by the number of room-nights available, multiplied by 100 percent.

7. **Rata-rata lamanya tamu menginap** adalah Jumlah malam tempat tidur yang terpakai (malam tamu) dengan Jumlah tamu yang menginap di hotel atau akomodasi lainnya

7. ***Average length of stay*** is the *number of bed-nights used (guest night) divided by the number of guests coming to spend the night at the accommodation*

<https://ketapangkab.bps.go.id>

**ULASAN****Pariwisata**

Di Kabupaten Ketapang, terdapat sekitar 172 objek wisata dan potensi wisata yang tersebar di 20 kecamatan yang ada, dengan potensi wisata terbanyak berada di Kecamatan Simpang Hulu, Tumbang Titi dan Delta Pawan. Sementara itu, pada tahun 2021, jumlah wisatawan domestik meningkat dari tahun 2020 yaitu sekitar 39,45 persen. Sedangkan untuk wisatawan mancanegara tidak diizinkan berkunjung dikarenakan wabah COVID-19.

Tingkat Penghunian Kamar (TPK) menunjukkan perbandingan jumlah kamar yang ditempati dengan jumlah kamar yang tersedia pada suatu usaha perhotelan. Semakin besar TPK, maka semakin banyak jumlah kamar yang bisa dijual oleh usaha perhotelan tersebut. Berdasarkan Tabel 7.5, Rata-rata TPK hotel bintang 1 dan bintang 3 di Kabupaten Ketapang tahun 2022 masing-masing adalah sebesar 38,50 dan 43,72, sedangkan untuk hotel non bintang adalah 12,12 untuk hotel melati 1, 30,04 untuk hotel melati 2, dan 36,99 untuk hotel melati 3. Pada klasifikasi hotel bintang, nilai TPK mengalami peningkatan dibandingkan tahun 2021, yaitu sekitar 6,64 persen poin untuk hotel bintang 1 dan 3,68 persen poin untuk hotel bintang 3. Pada klasifikasi hotel non-bintang, TPK hotel melati 3 meningkat sebesar 9,91 persen poin dibandingkan tahun 2021.

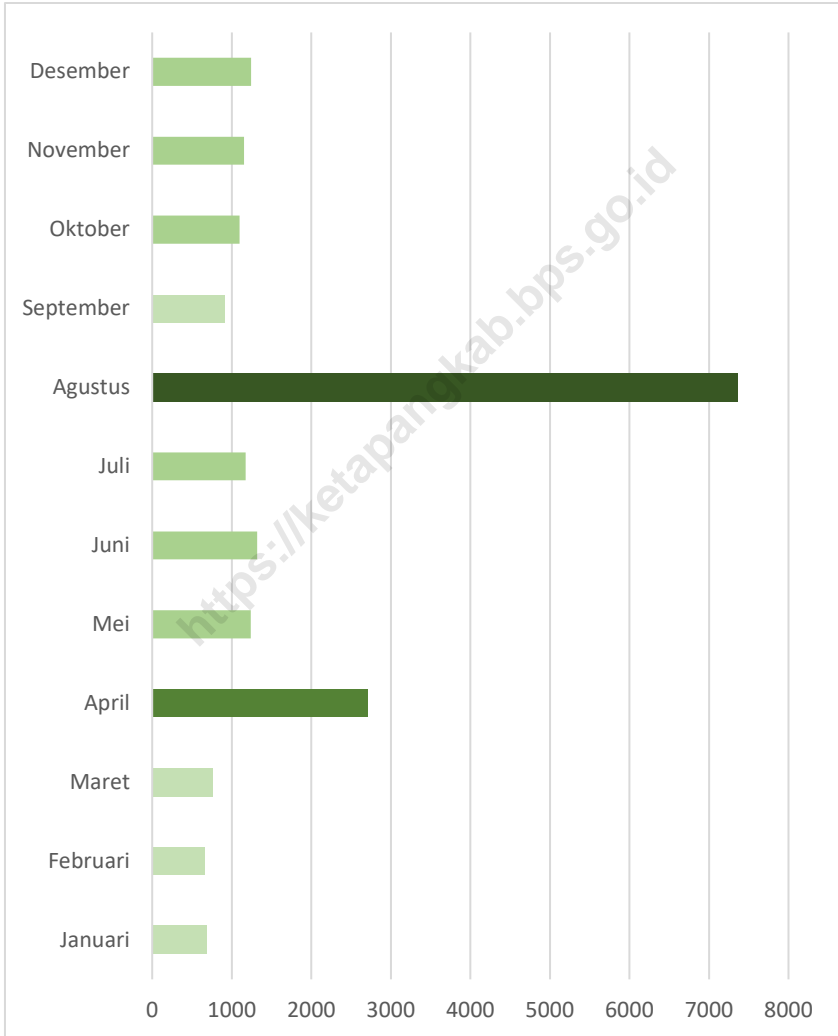
**DESCRIPTION****Tourism**

*In Ketapang Regency, there are about 172 tourism object attraction and tourism potential spread across 20 districts, with the most tourism potential being in the Simpang Hulu, Tumbang Titi and Delta Pawan Districts. Meanwhile, in 2021, the number of domestic tourists increased from 2020, which is around 39,45 percent. As for foreign tourists are not allowed to visit because of the COVID-19 outbreak.*

*Room Occupancy Rate (ROR) shows the ratio of the number of rooms occupied to the number of rooms available in a hotel business. The bigger the TPK, the more rooms the hotel business can sell. Based on Table 7.5, the average ROR for 1-star and 3-star hotels in Ketapang Regency in 2022 is 38,50 and 43,72 respectively, while for non-star hotels it is 12,12 for non-star 1 hotels, 30,04 for non-star 2 hotels, and 36,99 for non-star 3 hotels. In the classification of star hotels, the TPK value has increased compared to 2021, which is around 6,64 percent points for 1-star hotels and 3,68 percent points for 3-star hotels. In the non-star hotel classification, the ROR of non-star 3 hotels increased by 9,91 percentage points compared to 2021.*

**Gambar** 7.1  
**Figures**

**Jumlah Pengunjung Wisatawan Domestik di Wilayah Lokasi Wisata Kabupaten Ketapang, 2022<sup>1</sup>**  
**Number of Domestic Tourist in Ketapang Regency Tourism Spot, 2022<sup>1</sup>**

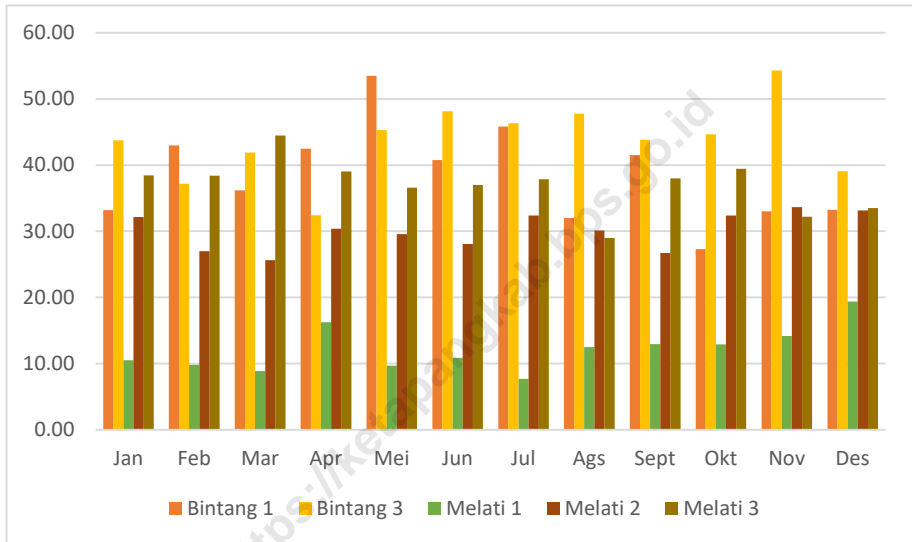


Catatan/Note: <sup>1</sup> Data tahun 2021

Sumber/Source : Dinas Pariwisata dan Kebudayaan Kabupaten Ketapang/Culture and Tourism Office Ketapang Regency

**Gambar** 7.2  
**Figures**

**Persentase Rata-rata Tingkat Penghunian Kamar (TPK) Hotel/Akomodasi di Kabupaten Ketapang, 2022**  
**Percentage of Average Occupancy Rate of Hotel/ Accomodation in Ketapang Regency, 2022**



Catatan/Note: Angka Sementara/Preliminary figure  
Sumber/Source: BPS Kabupaten Ketapang/BPS-Statistics Ketapang Regency

**Tabel**  
**Table** 7.1**Jumlah Rumah Makan/Restoran Menurut Kecamatan di  
Kabupaten Ketapang, 2019-2022<sup>1</sup>**  
*Number of Restaurants by Subdistrict in Ketapang Regency,  
2019-2022<sup>1</sup>*

Kecamatan Subdistrict	2019	2020	2021	2022 <sup>1</sup>
(1)	(2)	(3)	(4)	(5)
Kendawangan	2	3	3	3
Manis Mata	...	...	1	1
Marau	...	...	4	4
Singkup	...	...	3	3
Air Upas	...	...	14	14
Jelai Hulu	...	...	3	3
Tumbang Titi	2	2	13	13
Pemahan	...	...	8	8
Sungai Melayu Rayak	6	5	15	15
Matan Hilir Selatan	11	11	11	11
Benua Kayong	3	4	5	5
Matan Hilir Utara	5	5	5	5
Delta Pawan	52	57	79	79
Muara Pawan	1	...	1	1
Nanga Tayap	13	13	17	17
Sandai	...	...	3	3
Hulu Sungai	...	...	2	2
Sungai Laur	...	...	2	2
Simpang Hulu	...	...	8	8
Simpang Dua	...	...	1	1
<b>Ketapang</b>	<b>95</b>	<b>100</b>	<b>198</b>	<b>198</b>

Catatan/Note: <sup>1</sup> Data tahun 2021

Sumber/Source: Dinas Pariwisata dan Kebudayaan Kabupaten Ketapang/Culture and Tourism Office Ketapang Regency



**Tabel**  
**Table** 7.2**Jumlah Pengunjung Wisatawan Domestik dan Asing di Lokasi Wisata Kabupaten Ketapang, 2021-2022<sup>1</sup>**  
**Number of Domestic and Foreign Tourist, 2021-2022<sup>1</sup>**

Bulan Month	2021		2022 <sup>1</sup>	
	Domestik Domestic	Asing Foreign	Domestik Domestic	Asing Foreign
(1)	(2)	(3)	(4)	(5)
1. Januari	685	-	685	-
2. Februari	658	-	658	-
3. Maret	759	-	759	-
4. April	2 706	-	2 706	-
5. Mei	1 240	-	1 240	-
6. Juni	1 317	-	1 317	-
7. Juli	1 175	-	1 175	-
8. Agustus	7 365	-	7 365	-
9. September	913	-	913	-
10. Oktober	1 099	-	1 099	-
11. November	1 154	-	1 154	-
12. Desember	1 242	-	1 242	-
<b>Jumlah Total</b>	<b>20 313</b>	<b>-</b>	<b>20 313</b>	<b>-</b>

Catatan/Note: <sup>1</sup> Data tahun 2021

Sumber/Source: Dinas Pariwisata dan Kebudayaan Kabupaten Ketapang/Culture and Tourism Office Ketapang Regency

**Tabel**  
**Table** 7.3

**Jumlah Potensi Wisata Menurut Kecamatan di Kabupaten  
Ketapang, 2022<sup>1</sup>**  
**Number of Tourism Potential by subdistrict in Ketapang  
Regency, 2022<sup>1</sup>**

No.	Kecamatan	Jumlah	Nama Objek Wisata	Jenis Wisata	Lokasi
(1)	(2)	(3)	(4)	(5)	(6)
1	KENDAWANGAN	16	Pantai Sisik (Tanjung Gangse)	Wisata Alam	Desa Mekar Utama, Kec. Kendawangan
			Pantai Sungai Tengar	Wisata Alam	Desa Mekar Utama, Kec. Kendawangan
			Pantai Selat Bilik	Wisata Alam	Desa Air Hitam, Kec. Kendawangan
			Pantai Lagoon Belanda	Wisata Alam	Kecamatan Kendawangan
			Air Terjun Batu Arang	Wisata Alam	Desa Klukup Blantak, Kec. Kendawangan
			Danau Rawa 800	Wisata Alam	Kecamatan Kendawangan
			Pulau Katong	Wisata Alam	Kecamatan Kendawangan
			Cagar Alam Muara Kendawang	Wisata Alam	Kecamatan Kendawangan
			Pantai Pasir Putih	Wisata Alam	Desa Sungai Tengar, Kec. Kendawangan
			Pantai Sungai Gantang	Wisata Alam	Kecamatan Kendawangan
			Pulau Sawi	Wisata Bahari	Desa Mekar Utama, Kec. Kendawangan
			Pulau Cempedak	Wisata Bahari	Desa Mekar Utama, Kec. Kendawangan
			Pulau Bawal	Wisata Bahari	Desa Mekar Utama, Kec. Kendawangan
			Pulau Kucing	Wisata Bahari	Desa Kendawangan Kiri, Kec. Kendawangan
			Pulau Jambat	Wisata Bahari	Desa Kendawangan Kiri, Kec. Kendawangan
			Pulau Sahabat	Wisata Bahari	Desa Air Hitam, Kec. Kendawangan

Lanjutan Tabel/Continued Table 7.3

No.	Kecamatan	Jumlah	Nama Objek Wisata	Jenis Wisata	Lokasi
(1)	(2)	(3)	(4)	(5)	(6)
2	MANIS MATA	1	Makam Ratu Elok	Wisata Budaya	Desa Ratu Elok, Kec. Manis Mata
3	MARAU		Air Terjun Belaban	Wisata Alam	Dusun Belatuk, Kec. Marau
			Batu Belawang (Rumah Jadi Batu)	Wisata Alam	Desa Bantan Sari, Kec. Marau
			Bukit Pencerahan Tulang	Wisata Alam	Desa Bantan Sari, Kec. Marau
		9	Bukit Batu Kutang Kating	Wisata Alam	Desa Bantan Sari, Kec. Marau
			Bukit Sekalai	Wisata Alam	Desa Riam Batu Gading
			Riam Panjang	Wisata Alam	Desa Riam Batu Gading
			Batu Gajah/Lubuk Gajah	Wisata Alam	Desa Riam Batu Gading
			Riam Kekalap	Wisata Alam	Desa Belaban
			Batu Upui	Wisata Alam	Desa Belaban
			Riam Sebunsak	Wisata Alam	Desa Batu Payung Dua
4	SINGKUP	1	Taman Kota Desa Sukaraja	Wisata Buatan	Desa Sukaraja, Kec. Singkup
5	AIR UPAS		Batu Menebak	Wisata Alam	Desa Membuluh Baru, Kec. Air Upas
		6	Batu Sejambo	Wisata Alam	Sari Bekayas, Air Upas
			Bukit Acen	Wisata Alam	Air Upas, Air Upas
			Batu Banggi 3	Wisata Alam	Air Upas, Air Upas
			Batu Banggi 2	Wisata Alam	Air Upas, Air Upas
			Gua Maria	Religi	Air Upas, Air Upas
6	JELAI HULU	6	Gua Maria Bukit Sion Tanjung	Wisata Religi	Dusun Tanjung I, Desa Teluk Runjai, Kec. Jelai Hulu
			Wisata Air Terjun Karang Dangin	Wisata Alam	Desa Karang Dangin, Kec. Jelai Hulu
			Air Terjun Silingan Begondum	Wisata Alam	Kecamatan Jelai Hulu
			Bukit Sengkawan	Wisata Alam	Desa Tebing Beseri, Kecamatan Jelai Hulu

Lanjutan Tabel/*Continued Table 7.3*

No.	Kecamatan	Jumlah	Nama Objek Wisata	Jenis Wisata	Lokasi
(1)	(2)	(3)	(4)	(5)	(6)
6	JELAI HULU	6	Gua Maria	Wisata Religi	Desa Tebing Beseri, Kec. Jelai Hulu
			Bukit Galau	Wisata Alam	Desa Rangga Intan
7	TUMBANGTITI	18	Bukit Batu Menanti	Wisata Alam	Dusun Bekapas, Desa Jelayan, Kec. Tumbang Titi
			Kolam Wisata Pagung Alam	Wisata Alam	Dusun Bekapas, Desa Jelayan, Kec. Tumbang Titi
			Air Terjun Cambit	Wisata Alam	Dusun Titi Buluh, Desa Jelayan, Kec. Tumbang Titi
			Wisata Riam Salahadan	Wisata Alam	Dusun Batu Bulan, Desa Tanjung Beulang, Kec. Tb. Titi
			Kawasan Wisata Riam Serunggu Bintang Timur	Wisata Alam	Desa Serengkah, Kec. Tumbang Titi
			Kawasan Wisata Riam Saworango	Wisata Alam	Desa Batu Beransah, Kec. Tumbang Titi
			Air Terjun Lubuk Tapah	Wisata Alam	Desa Mahawa, Kec. Tumbang Titi
			Batu Kepitil (Goa Batu)	Wisata Alam	Kecamatan Tumbang Titi
			Batu Belawang	Wisata Alam	Kecamatan Tumbang Titi
			Bukit Kengkondang	Wisata Alam	Desa Batu Tajam I, Kec. Tumbang Titi
			Makam Tradisional Bukong	Wisata Budaya	Kecamatan Tumbang Titi
			Air Terjun Benua Tujuh	Wisata Alam	Dusun Kumpai Panjang, Desa Beringin Rayo
Tentobus	Wisata Budaya	Desa Jelayan, Kec. Tumbang Titi			
Gawai Adat Dayak	Wisata Budaya	Kabupaten Ketapang			
Cap Go Meh	Wisata Budaya	Kabupaten Ketapang			
Robo Robo	Wisata Budaya	Kabupaten Ketapang			

Lanjutan Tabel/*Continued Table 7.3*

No.	Kecamatan	Jumlah	Nama Objek Wisata	Jenis Wisata	Lokasi
(1)	(2)	(3)	(4)	(5)	(6)
			MABM	Wisata Budaya	Kabupaten Ketapang
			Gua Maria Pengatapan	Wisata Rohani	Desa Pengatapan Raya, Kec. Tumbang Titi
8	PEMAHAN	2	Agro Wisata Bukit Bohguk	Wisata Alam	Desa Pebihingan Kec. Pemahan
			Bukit Lalang Panjang	Wisata Alam	Desa Pebihingan Kec. Pemahan
9	SUNGAI MELAYU RAYAK	8	Riam Inam Kelima	Wisata Alam	Desa Sungai Melayu, Kec. Sungai Melayu Rayak
			Punjung Sama	Wisata Alam	Desa Sungai Melayu, Kec. Sungai Melayu Rayak
			Air Terjun Bukit Maloy Indah	Wisata Alam	Kecamatan Sungai Melayu Rayak
			Kolam Renang Bambu	Wisata Buatan	Kecamatan Sungai Melayu Rayak
			Bukit Pelingkai	Wisata Alam	Kecamatan Sungai Melayu Rayak
			Bukit Bepampang	Wisata Alam	Kecamatan Sungai Melayu Rayak
			Bukit Jelayan	Wisata Alam	Kecamatan Sungai Melayu Rayak
			Riam Pembunuhan	Wisata Alam	Kecamatan Sungai Melayu Rayak
10	MATAN HILIR SELATAN	14	Pantai Penage	Wisata Alam	Desa Sungai Jawi, Kec. Matan Hilir Selatan
			Desa Wisata Sungai Besar	Wisata Alam	Desa Sungai Besar, Kec. Matan Hilir Selatan
			Hutan Konservasi Desa	Wisata Alam	Desa Pematang Gadung, Kec. Matan Hilir Selatan
			Danau Perendaman	Wisata Alam	Desa Pematang Gadung, Kec. Matan Hilir Selatan
			Pantai Tanjung Batu	Wisata Alam	Desa Sungai Nanjung, Kec. Matan Hilir Selatan

Lanjutan Tabel/*Continued Table 7.3*

No.	Kecamatan	Jumlah	Nama Objek Wisata	Jenis Wisata	Lokasi
(1)	(2)	(3)	(4)	(5)	(6)
10	MATAN HILIR SELATAN	14	Pantai Pagar Mentimun	Wisata Alam	Desa Pagar Mentimun, Kec. Matan Hilir Selatan
			Wisata Pantai Among	Wisata Alam	Dusun Dalam RT 004, Desa Pagar Mentimun, Kec. MHS
			Pantai Tanjung Datok	Wisata Alam	Kecamatan Matan Hilir Selatan
			Pulau Salah Nama	Wisata Alam	Kecamatan Matan Hilir Selatan
			Teluk Kenang	Wisata Alam	Kecamatan Matan Hilir Selatan
			Monumen Brikayung	Wisata Budaya	Kecamatan Matan Hilir Selatan
			Situs Bekas Komplek Kerajaan Matan	Wisata Budaya	Kecamatan Matan Hilir Selatan
			Keraton Gusti Muhammad	Wisata Budaya	Kecamatan Matan Hilir Selatan
11	BENUA KAYONG	7	Komplek Makam Kerajaan Matan	Wisata Budaya	Kecamatan Matan Hilir Selatan
			Keraton Kerajaan Matan Tanjungpura	Wisata Budaya	Kelurahan Mulia Kerta, Kec. Benua Kayong
			Makam Keramat 7	Wisata Budaya	Kelurahan Mulia Kerta, Kec. Benua Kayong
			Makam Keramat 9	Wisata Budaya	Desa Negeri Baru, Kec. Benua Kayong
			Candi Negeri Baru	Wisata Budaya	Kecamatan Benua Kayong
			Pantai Kinjil Pesisir	Wisata Alam	Desa Kinjil Pesisir, Kec. Benua Kayong
			Pantai Celincing	Wisata Alam	Desa Sukabaru, Kec. Benua Kayong
12	MATAN HILIR UTARA	5	Vila Kuning	Wisata Budaya	Desa Kinjil Pesisir, Kec. Benua Kayong
			Gua Maria Manjau	Wisata Religi	Desa Kuala Satong, Kec. Matan Hilir Utara
			Taman Wisata Hutan Mangrove	Wisata Alam	Desa Kuala Satong, Kec. Matan Hilir Utara

Lanjutan Tabel/Continued Table 7.3

No.	Kecamatan	Jumlah	Nama Objek Wisata	Jenis Wisata	Lokasi
(1)	(2)	(3)	(4)	(5)	(6)
12	MATAN HILIR UTARA	5	Pulau Sempadi	Wisata Alam	Desa Kuala Satong, Kec. Matan Hilir Utara
13	DELTA PAWAN	16	Desa Wisata Manjau	Wisata Buatan	Desa Kuala Satong, Kec. Matan Hilir Utara
			Riam Berasap Laman Satong	Wisata Alam	Desa Kuala Satong, Kec. Matan Hilir Utara
			Masjid Agung Al Ikhlas Ketapang	Wisata Religi	Jl. H. Agus Salim, Kec. Delta Pawan
			Gereja Katedral St. Gemma Galgani	Wisata Religi	Jl. Ahmad Yani, Kec. Delta Pawan
			Klenteng Tua Pek Kong	Wisata Religi	Jl. Merdeka, Kel. Kantor, Kec. Delta Pawan
			Rumah Adat Dayak	Wisata Budaya	Jl. Lingkar Kota, Kel. Mulia Baru Kec. Delta Pawan
			Rumah Melayu	Wisata Budaya	Kelurahan Mulia Baru, Kec. Delta Pawan
			Wisma Hulu Sungai	Wisata Budaya	Kelurahan Mulia Baru, Kec. Delta Pawan
			Tugu Perdamaian	Wisata Budaya	Jl. Ahmad Yani, Kel. Kantor, Kec. Delta Pawan
			Tugu Ale-Ale	Wisata Budaya	Kelurahan Tengah, Delta Pawan
			Tugu Ale-Ale	Wisata Budaya	Kelurahan Sampit, Kec. Delta Pawan
			Tugu Ale-Ale	Wisata Budaya	Kelurahan Mulia Baru, Kec. Delta Pawan
			Pantai Tanjung Bawang	Wisata Alam	Desa Sukabangun Dalam, Kec. Delta Pawan
			Hutan Kota Ketapang	Wisata Alam, Buatan	Kelurahan Sukaharja, Kec. Delta Pawan
			Taman Kota Tanjung Pura	Wisata Buatan	Jl. Urip Sumaharjo, Kel. Kantor, Kec. Delta Pawan
			Taman Kota Merdeka	Wisata Buatan	Jl. Merdeka, Kel. Kantor, Kec. Delta Pawan
			Tropical Water Park	Wisata Buatan	Jl. H. Agus Salim, Kel. Sampit, Kec. Delta Pawan

Lanjutan Tabel/*Continued Table 7.3*

No.	Kecamatan	Jumlah	Nama Objek Wisata	Jenis Wisata	Lokasi
(1)	(2)	(3)	(4)	(5)	(6)
13	DELTA PAWAN	16	Borneo City Mall	Wisata Belanja	Jl. Gatot Subroto, Kel. Payak Kumang
14	MUARA PAWAN	8	Taman Suci Khaluad	Wisata Religi	Desa Tanjungpura Kec. Muara Pawan
			Makam Tanjungpura	Wisata Budaya	Desa Tanjungpura, Kec. Muara Pawan
			Pantai Tanjung Belandang	Wisata Alam	Desa Sungai Awan Kiri, Kec. Muara Pawan
			Pantai Air Mata Permai	Wisata Alam	Desa Sungai Awan Kanan, Kec. Muara Pawan
			Mangrove Temblok	Wisata Alam	Desa Sungai Awan Kanan, Kec. Muara Pawan
			Danau Ulak Medang	Wisata Alam	Desa Ulak Medang, Kec. Muara Pawan
			Danau Buatan Sei. Awan Kiri	Wisata Buatan	Desa Sungai Awan Kiri, Kec. Muara Pawan
			Rumah Panjang Sungai Hantu Ulu	Wisata Budaya	Kecamatan Muara Pawan
15	NANGA TAYAP	8	Batu Bejulong Dusun Batu Berani	Wisata Alam	Desa Batu Mas, Kec. Nanga Tayap
			Air Terjun Riam Tingkong	Wisata Alam	Desa Sungai Kerta, Kec. Nanga Tayap
			Rindu Alam Batu Menangis	Wisata Alam	Desa Pangkalan Telok Kec. Nanga Tayap
			Rumah Ceromin	Wisata Budaya	Kecamatan Nanga Tayap
			Batu Bertulis	Wisata Budaya	Kecamatan Nanga Tayap
			Balai Sabung	Wisata Budaya	Kecamatan Nanga Tayap
			Komplek Makam Tua Tak Dikenal	Wisata Budaya	Kecamatan Nanga Tayap
			Tungku Bagok	Wisata Budaya	Kecamatan Nanga Tayap
16	SANDAI	8	Pulau Karang Luar	Wisata Alam	Desa Muara Jekak, Kec. Sandai
			Kawasan Wisata Keramat Akik	Wisata Alam	Desa Merimbang Jaya, Kec. Sandai



Lanjutan Tabel/Continued Table 7.3

No.	Kecamatan	Jumlah	Nama Objek Wisata	Jenis Wisata	Lokasi
(1)	(2)	(3)	(4)	(5)	(6)
16	SANDAI	8	Danau Panjang		Desa Istana
			Gua Bukong Bukit Pendamaran		Dusun Indraraya, Desa Sandai
			Makam Istana Raja (Sultan Muhammad Zainudin, Bergelar Thai Ayam)		Desa Istana
			Sandai Amazing (Bukit) Natai Benuah		Dusun Penggelaman, Desa Sandai
			Waterpark Mini		
			Rumah Pasah dan Tanggak Dua		Kecamatan Sandai
17	HULU SUNGAI	1	Sungai Gentawang	Wisata Alam	Desa Batu Lapis, Kec. Hulu Sungai
18	SUNGAI LAUR	6	Gua Maria Bukit Kuri	Wisata Alam	Desa Sinar Kuri, Kec. Sungai Laur
			Gua Mentawai	Wisata Alam	Desa Sinar Kuri, Kec. Sungai Laur
			Bukit Kuri	Wisata Alam	Dusun Aur Kuning, Desa Riam Bunut, Kec. Sungai Laur
			Air Mati	Wisata Alam	Desa Mekar Harapan, Kec. Sungai Laur
			Air Terjun Bukit Batu Empanggal	Wisata Alam	Desa Riam Bunut, Kec. Sungai Laur
			Bukit Keruat	Wisata Alam	Desa Riam Bunut, Kec. Sungai Laur
19	SIMPANG HULU	25	Keramat Botuh Bosi Pendaun	Wisata Religi	Pendaun, Desa Botuh Bosi
			Riam Sabang	Wisata Religi	Kuala Randau Desa Paoh Concong, Kec. Simpang Hulu
			Batu Perahu	Wisata Religi	Sekucing Labai
			Dorik Binakng	Wisata Alam	Pendaun
			Rapan Tanyar		Sungai Bansi

Lanjutan Tabel/Continued Table 7.3

No.	Kecamatan	Jumlah	Nama Objek Wisata	Jenis Wisata	Lokasi
(1)	(2)	(3)	(4)	(5)	(6)
19	SIMPANG HULU	25	Gua Maria Singgih	Wisata Religi	Desa Balai Pinang, Kec. Simpang Hulu
			Wisata Air Terjun Kek Kondang	Wisata Alam	Desa Balai Pinang, Kec. Simpang Hulu
			Bukit Sedayang	Wisata Alam	Dusun Deraman, Desa Semandang Kiri, Kec. Simpang Hulu
			Pinang Nunggal	Wisata Alam	Desa Semandang Kiri, Kec. Simpang Hulu
			Keramat Butoh Telaga	Wisata Alam	Desa Semandang Kiri, Kec. Simpang Hulu
			Rigab Kase	Wisata Alam	Dusun Deraman, Desa Semandang Kiri, Kec. Simpang Hulu
			Wisata Riam Malela Pota	Wisata Alam	Desa Kenanga Jongkap, Kec. Simpang Hulu
			Rumah Adat Dayak	Wisata Budaya	Kec. Simpang Hulu
			Keramat Lalangk Kuning Kelabu	Wisata Alam	Desa Paoh Concong, Kec. Simpang Hulu
			Keramat Cekok	Wisata Alam	Desa Semandang Kiri, Kec. Simpang Hulu
			Pemakaman Pang Maran	Wisata Alam	Desa Balai Pinang, Kec. Simpang Hulu
			Riam Inok	Wisata Alam	Desa Semandang Kiri, Kec. Simpang Hulu
			Makam Kek Janggot dan Kek Sentobang	Wisata Budaya	Dusun Deraman, Desa Semandang Kiri, Kec. Simpang Hulu
			Riam Pak Todek Rubang Kijang	Wisata Alam	Desa Legong, Kec. Simpang Hulu
			Keramat Botuh Talam	Wisata Alam	Desa Semandang Kiri, Kec. Simpang Hulu
			Riam Mengkunong	Wisata Alam	Kuala Randau Desa Paoh Concong, Kec. Simpang Hulu

Lanjutan Tabel/*Continued Table 7.3*

No.	Kecamatan	Jumlah	Nama Objek Wisata	Jenis Wisata	Lokasi
(1)	(2)	(3)	(4)	(5)	(6)
19	SIMPANG HULU	25	Keramat Patah Cahaya Dania Dantan Seri Dangeri	Wisata Alam	Kuala Randau Desa Paoh Concong, Kec. Simpang Hulu
			Keramat Pateh Ratu Jagam Nabau Puteh Naga Ranting	Wisata Alam	Kuala Randau Desa Paoh Concong, Kec. Simpang Hulu
			Gua Maria Sikih Pinang	Wisata Religi	Kec. Simpang Hulu
			Riam Botuh Badanggup	Wisata Alam	Dusun Deraman, Desa Semandang Kiri, Kec. Simpang Hulu
20	SIMPANG DUA	7	Wisata Gua Maria Terjun Bangkak	Wisata Religi	Desa Mekar Raya, Kec. Simpang Dua
			Air Paoh Concong	Wisata Alam	Desa Paoh Concong, Kec. Simpang Dua
			Bukit Batu Daya	Wisata Alam	Desa Batu Daya, Kec. Simpang Dua
			Wisata Trojun Kulam Kampar Sebomban	Wisata Alam	Desa Kulam Kampar Sebomban, Kec. Simpang Dua
			Air Terjun Lelabi	Wisata Alam	Dusun Baram, Desa Paoh Concong, Kec. Simpang Dua
			Air Terjun Sungai Ripong	Wisata Alam	Dusun Keranji Rt.002 Desa Batu Daya, Kec. Simpang Dua
			Air Terjun Siling Roban	Wisata Alam	Desa Gema Kiri, Kec. Simpang Dua

Catatan/Note: <sup>1</sup> Data tahun 2021

Sumber/Source: Dinas Pariwisata dan Kebudayaan Kabupaten Ketapang/Culture and Tourism Office Ketapang Regency

**Tabel**  
**Table** 7.4

**Jumlah Kamar dan Tempat Tidur pada Hotel/Penginapan  
di Kabupaten Ketapang, 2022**  
**Number of Room and Bed in Hotel/Accommodation on  
Ketapang, 2022**

Nama Hotel/Penginapan Hotel's/Accommodation's Name	Alamat Number of Companies	Jumlah/ Number of	
		Kamar Room	Tempat Tidur Bed
(1)	(2)	(3)	(4)
<b>Kec. Kendawangan</b>			
1. Hotel Batang	Jl. Pangeran Adi	10	16
2. Hotel Gerhana	Jl. Pangeran Adi No. 199-201	12	24
3. Hotel Wijaya	Jl. Pangeran Adi	...	...
<b>Kec. Manis Mata</b>			
1. Aufa Hotel	Jl. Provinsi	...	...
2. Losmen Barokah	Jl. Surya Adi Wijaya	...	...
3. Losmen Yulisa	Jl. Surya Adi Wijaya	...	...
4. Hotel Sega	Jl. Provinsi	...	...
<b>Kec. Marau</b>			
1. Penginapan Prima	Jl. Daeng Utih, Desa Suka Karya	9	18
2. Penginapan Laras	Jl. Daeng Utih, Desa Suka Karya	8	14
3. Penginapan Sinta	Jl. Daeng Utih, Desa Riam Batu Gading	7	7
4. Penginapan Akurat Jaya	Jl. Daeng Utih, Desa Suka Karya	6	6
5. Penginapan Ice	Jl. Daeng Utih, Desa Suka Karya	8	14
6. Penginapan Fahri	...	...	...
7. Penginapan Harapan Baru	Jl. Daeng Utih, Desa Riam Batu Gading	18	18
<b>Kec. Air Upas</b>			
1. Losmen Permata	Dusun Kalibambang Desa Air Upas	17	17
2. Losmen Sari Agung	Dusun Kalibambang Desa Air Upas	7	7
<b>Kec. Jelai Hulu</b>			
1. Clarisa Tanjung	Dusun Tanjung III, Desa Tanggerang	11	11
2. Penginapan Fortuna	Dsn Tanjung III RT 01, RW 02, Ds Tanggerang	6	6
<b>Kec. Tumbang Titi</b>			
1. Losmen Aldyntia	Jl. K.H. M. Saad	12	15
2. Losmen Kadariah	Jl. K.H. M. Saad	12	24
3. Penginapan Pradipta	Jl. K.H. M. Saad	17	17
<b>Kec. Sungai Melayu Rayak</b>			
1. Losmen Putra Bengkayang	Jl. Pelang-Tumbang Titi	...	...
2. Penginapan Putra Makasar	Jl. Sosial RT.07/RW.03, Ds Karang Mas	8	11
<b>Kec. Benua Kayong</b>			
1. Penginapan Boboho	Jl. Pawan I		
2. Losmen Ajaib	Jl. Pawan I	15	25
3. City Home	Jl. Pawan I	29	29

Lanjutan Tabel/Continued Table 7.4

Nama Hotel/Penginapan Hotel's/Accommodation's Name	Alamat Number of Companies	Jumlah/ Number of	
		Kamar Room	Tempat Tidur Bed
(1)	(2)	(3)	(4)
<b>Kec. Delta Pawan</b>			
1. Adam House	Jl. Kolonel Sugiono	21	21
2. Buana Inn Tio Ciu Tia	Jl. Merdeka No. 139	8	14
3. Hotel Anda	Jl. R. Suprpto	25	26
4. Hotel Aston	Jl. R. Suprpto No. 68 A	...	...
5. Hotel Bersaudara	Jl. Diponegoro No.5	18	25
6. Hotel Borneo	Jl. Dr. Sutomo No. 68	84	115
7. Hotel Flamboyon	Jl. Pak Nibung II No.3	...	...
8. Hotel Merpati I	Jl. M.T. Haryono Gg. Merpati	...	...
9. Hotel Murni	Jl. M.T.Haryono No. 123	23	34
10. Hotel Nevada	Jl. R. Suprpto No. 116	88	116
11. Hotel Perdana	Jl. Merdeka No. 122	62	62
12. Hotel Putra Tanjung	Jl. Pak Nibung I No. 12 A	...	...
13. Hotel Onyx	Jl. M. Tohir	62	83
14. Hotel Agusta	Jl. Kolonel Sugiono	16	16
15. Losmen Bina Usaha	Jl. Ahmad Yani Blok B No. 23-24	...	...
16. Losmen Bintang	Jl. Letjen Sutoyo	22	29
17. Losmen Cahaya Fitri	Jl. Gatot Subroto	7	7
18. Losmen Jasa Ibu	Jl. Dr. Sutomo (Depan AKPER)	...	...
19. Losmen Mahesa	Jl. Imam Bonjol	14	14
20. Losmen Mekar Sari	Jl. H. Murni No.11	...	...
21. Losmen Mutiara	Jl. Diponegoro No. 21	18	18
22. Losmen Nanti Lestari	Jl. Karya Bhakti Gg. Abdul Manan	12	12
23. Losmen Patra	Jl. Diponegoro No.63	...	...
24. Losmen Patra Ista	Jl. H. Agus Salim No. 38 A	25	36
25. Losmen Delta Pawan	Jl. Imam Bonjol	...	...
26. Losmen Tulip	Jl. M. T. Haryono	...	...
27. Nibung Inn	Jl. Pak Nibung 3	...	...
28. The Beststone Hotel	Jl. Sisimangaraja No. 56 A	18	27
29. Losmen Sri Ayu	Jl. Gatot Subroto	6	9
30. Glenys Inn	Jl. Dr. Sutomo	30	38
31. Penginapan Nuraini	Jl. Panembahan Bandala No. 50	17	17
32. Royal inn	Jl. Merdeka Utara No. 269	25	25
33. Olive Inn	Jl. D.I. Panjaitan	37	56
34. Penginapan Madeli	Jl. Dara Betuah	22	22
35. Fave Hotel	Jl. Gatot Subroto	61	91

Lanjutan Tabel/*Continued Table 7.4*

Nama Hotel/Penginapan <i>Hotel's/Accommodation's Name</i>	Alamat <i>Number of Companies</i>	Jumlah/ <i>Number of</i>	
		Kamar <i>Room</i>	Tempat Tidur <i>Bed</i>
(1)	(2)	(3)	(4)
<b>Kec. Nanga Tayap</b>			
1. NN Bersaudara	Dusun Nanga Tayap RT 02/ RW 03	10	13
2. Cermat Penginapan	Desa Nanga Tayap RT 02/RW 02	15	15
3. Hotel FTB	Desa Nanga Tayap RT 02/RW 02	11	22
4. Losmen Dakota	Dusun Nanga Tayap RT 01/RW 02	...	...
<b>Kec. Sandai</b>			
1. Hotel Starlet	Jl. Trans Kalimantan	43	53
2. Losmen Harmony	Jl. Trans Kalimantan	31	47
3. Serli Penginapan	Jl. Trans Kalimantan, Desa Sandai	8	8
4. Sahabat Andro Penginapan	Jl. Pramuka, Desa Sandai	8	8
5. Hotel Mandala	Jl. Pramuka, Desa Sandai	10	12
6. Hotel Krio Darma	Jl. Pramuka, Desa Sandai	42	48
7. Penginapan Mitra Usaha	Jl. Pramuka, Desa Sandai	35	51
<b>Kec. Sungai Laur</b>			
1. Losmen Keruat	Jl. Trans Kalimantan Aur Kuning	12	14
2. Tiga Bersaudara	Jl. Trans Kalimantan Aur Kuning	15	17
<b>Kec. Simpang Hulu</b>			
1. Hotel The Virgo's	Jl. Trans Kalimantan No. 89	...	...
2. Penginapan Bekuak	Jl. Trans Kalimantan, Desa Balai B	...	...
3. Tapang Permai	Jl. Trans Kalimantan	...	...
<b>Kec. Simpang Dua</b>			
1. See Rose	Desa Semandang Kanan	...	...
2. Penginapan Ahe	Desa Semandang Kanan	...	...

Sumber/*Source*: BPS Kabupaten Ketapang/*BPS-Statistics Ketapang Regency*

**Tabel**  
**Table** 7.5**Persentase Tingkat Penghunian Kamar (TPK) Hotel/  
Akomodasi di Ketapang, 2022**  
**Percentage of Occupancy Rate of Hotel/Accommodation,  
2022**

Bulan Month	Tingkat Penghunian Kamar Occupancy Rate					
	Bintang 1 1 Star Hotel	Bintang 3 3 Star Hotel	Melati 1 Non-Star Hotel Class I	Melati 2 Non-Star Hotel Class II	Melati 3 Non-Star Hotel Class III	
(1)	(2)	(3)	(4)	(5)	(6)	
1. Januari	33,19	43,73	10,48	32,13	38,43	
2. Februari	42,97	37,20	9,82	26,99	38,39	
3. Maret	36,16	41,86	8,87	25,63	44,47	
4. April	42,47	32,43	16,25	30,39	39,03	
5. Mei	53,49	45,28	9,68	29,58	36,56	
6. Juni	40,75	48,15	10,83	28,05	37,01	
7. Juli	45,84	46,34	7,66	32,38	37,83	
8. Agustus	32,00	47,78	12,50	30,10	28,98	
9. September	41,51	43,85	12,92	26,7	37,99	
10. Oktober	27,32	44,66	12,9	32,36	39,46	
11. November	33,01	54,3	14,17	33,64	32,19	
12. Desember	33,25	39,09	19,35	33,13	33,5	
Rata-Rata Average	2022	38,50	43,72	12,12	30,09	36,99
	2021	31,86	40,04	18,74	30,18	27,08

Sumber/Source: BPS Kabupaten Ketapang/BPS-Statistics Ketapang Regency

**Tabel**  
**Table** 7.6

**Jumlah Grup Kesenian Aktif dan Gedung Kesenian Menurut Kecamatan di Kabupaten Ketapang, 2022<sup>1</sup>**  
**Number of Active Arts Groups and Opera House by Subdistrict in Ketapang Regency, 2022<sup>1</sup>**

Kecamatan <i>Subdistrict</i>	Grup Kesenian <i>Art Group</i>	Gedung Kesenian <i>Art Building</i>
(1)	(2)	(3)
1. Kendawangan	...	-
2. Manis Mata	...	-
3. Marau	...	-
4. Singkup	...	-
5. Air Upas	...	-
6. Jelai Hulu	...	-
7. Tumbang Titi	...	-
8. Pemahan	...	-
9. Sungai Melayu Rayak	...	-
10. Matan Hilir Selatan	...	-
11. Benua Kayong	...	-
12. Matan Hilir Utara	...	-
13. Delta Pawan	...	-
14. Muara Pawan	...	-
15. Nanga Tayap	...	-
16. Sandai	...	-
17. Hulu Sungai	...	-
18. Sungai Laur	...	-
19. Simpang Hulu	...	-
20. Simpang Dua	...	-
<b>Jumlah Total</b>	<b>45</b>	<b>-</b>

Catatan/Note: <sup>1</sup> Data tahun 2021

Sumber/Source: Dinas Pariwisata dan Kebudayaan Kabupaten Ketapang/Culture and Tourism Office Ketapang Regency



**Tabel**  
**Table 7.7****Jumlah Grup Olahraga dan Gedung Olahraga Menurut Kecamatan di Kabupaten Ketapang, 2021-2022**  
**Number of Sport Club and Gymnasium by Subdistrict in Ketapang Regency, 2021-2022**

Kecamatan Subdistrict	2021		2022	
	Klub Olahraga Sport Group	Gedung Olahraga Gymnasium	Klub Olahraga Sport Group	Gedung Olahraga Gymnasium
(1)	(2)	(3)	(4)	(5)
1. Kendawangan	13	4	13	4
2. Manis Mata	8	4	8	4
3. Marau	6	2	6	2
4. Singkup	5	1	5	1
5. Air Upas	4	1	4	1
6. Jelai Hulu	4	1	4	1
7. Tumbang Titi	5	2	5	2
8. Pemahan	5	1	5	1
9. Sungai Melayu Rayak	8	1	8	1
10. Matan Hilir Selatan	9	2	9	2
11. Benua Kayong	20	4	20	4
12. Matan Hilir Utara	6	1	6	1
13. Delta Pawan	59	26	59	26
14. Muara Pawan	8	2	8	2
15. Nanga Tayap	7	3	7	3
16. Sandai	10	3	10	3
17. Hulu Sungai	5	-	5	-
18. Sungai Laur	5	-	5	-
19. Simpang Hulu	10	3	10	3
20. Simpang Dua	7	-	7	1
<b>Jumlah Total</b>	<b>204</b>	<b>61</b>	<b>204</b>	<b>62</b>

Sumber/Source: Dinas Pemuda dan Olahraga Kabupaten Ketapang / Education, Youth and Sport Office Ketapang Regency

**Tabel**  
**Table** 7.8**Jumlah Taman/Tugu di Kabupaten Ketapang Menurut Status Pengelolaan, 2022**  
**Number of Park and Monument on Ketapang Regency by Management Status, 2022**

Kecamatan Subdistrict	Taman/Tugu Pemkab Ketapang Ketapang Regency Government's Garden/Monument		Taman/Tugu Swasta Private Garden/Monument	
	Taman Park	Tugu Monument	Taman Park	Tugu Monument
(1)	(2)	(3)	(4)	(5)
1. Kendawangan	-	-	-	-
2. Manis Mata	-	-	-	-
3. Marau	-	-	-	-
4. Singkup	-	-	-	-
5. Air Upas	-	-	-	-
6. Jelai Hulu	-	-	-	-
7. Tumbang Titi	-	-	-	-
8. Pemahan	-	-	-	-
9. Sungai Melayu Rayak	-	-	-	-
10. Matan Hilir Selatan	1	1	-	-
11. Benua Kayong	1	2	-	-
12. Matan Hilir Utara	-	-	-	-
13. Delta Pawan	8	5	-	-
14. Muara Pawan	-	-	-	-
15. Nanga Tayap	-	-	-	-
16. Sandai	-	-	-	-
17. Hulu Sungai	-	-	-	-
18. Sungai Laur	-	-	-	-
19. Simpang Hulu	-	-	-	-
20. Simpang Dua	-	-	-	-
<b>Jumlah Total</b>	<b>2022</b>	<b>10</b>	<b>8</b>	-
	<b>2021</b>	<b>10</b>	<b>8</b>	-
	<b>2020</b>	<b>10</b>	<b>8</b>	-

Sumber/Source: Dinas Perumahan Rakyat, Kawasan Pemukiman, dan Lingkungan Hidup Kab. Ketapang/Housing and Settlement Area Office Ketapang Regency



BANDARA RAHADI OESMAN

LALU LINTAS UDARA || AIRLINES TRAFFIC

DATA	KEDATANGAN	KEBERANGKATAN
 <b>PESAWAT</b> AIRPLANE	1.241	1.241
 <b>PENUMPANG</b> PASSENGER	71.890	78.778
 <b>KARGO</b> CARGO	118.084 KG	66.840 KG
 <b>BAGASI</b> BAGGAGE	270.182 KG	291.821 KG

**KAWASAN KETAPANG**

4 UNIT LUAR NEGERI DAN 994 UNIT DALAM NEGERI  
4 FOREIGN UNITS AND 994 DOMESTIC UNITS

**KAWASAN KENDAWANGAN**

86 UNIT LUAR NEGERI DAN 4.299 UNIT DALAM NEGERI  
86 FOREIGN UNITS AND 4.299 DOMESTIC UNITS

ARUS KUNJUNGAN KAPAL  
DALAM NEGERI DAN LUAR NEGERI DI  
KABUPATEN KETAPANG, 2022





**PENJELASAN TEKNIS**

1. Data transportasi dan komunikasi meliputi :

- a. Panjang jalan
- b. Angkutan darat
- c. Angkutan laut
- d. Angkutan udara
- e. Pos dan telekomunikasi

2. **Kendaraan bermotor** adalah setiap kendaraan yang digerakkan oleh peralatan teknik yang ada pada kendaraan tersebut biasanya digunakan untuk angkutan orang atau barang di atas jalan raya selain kendaraan yang berjalan di atas rel. Kendaraan bermotor yang dicatat adalah semua jenis kendaraan kecuali kendaraan bermotor TNI/Polri dan Korps Diplomatik.

3. **Mobil penumpang** adalah setiap kendaraan bermotor yang dilengkapi dengan tempat duduk untuk sebanyak-banyaknya delapan orang tidak termasuk tempat duduk untuk pengemudi baik dilengkapi atau tidak dilengkapi bagasi.

4. **Mobil bus** adalah setiap kendaraan bermotor yang dilengkapi dengan tempat duduk untuk lebih dari delapan orang tidak termasuk tempat duduk untuk pengemudi baik dilengkapi atau tidak dilengkapi bagasi.

**TECHNICAL NOTES**

1. *Data on transportations and communications cover:*

- a. *Length of road*
- b. *Land transportation*
- c. *Sea transportation*
- d. *Air transportation*
- e. *Post and telecommunication*

2. **Motor vehicles** are any kind of vehicles motorized by machine set up in those vehicles they are usually used for transporting peoples or goods on roads except vehicles moving along a railway line. The data cover all kinds of motor vehicles except those belong to Indonesia Army Force Indonesian State Police and Diplomatic Corps.

3. **Passenger cars** are any motor vehicles with no more than eight seats excluding seat for driver it can be with or without hoot.

4. **Buses** are large passenger cars having seats for more than eight passengers excluding seat for driver it can be with or without hoot.

5. **Mobil truk** adalah setiap kendaraan bermotor yang digunakan untuk angkutan barang selain mobil penumpang mobil bus dan kendaraan bermotor roda dua.

6. **Data panjang jalan negara dan jalan provinsi** bersumber dari Kementerian Pekerjaan Umum dan Perumahan Rakyat sedangkan jalan kabupaten/kota bersumber dari Dinas Pekerjaan Umum Kabupaten/Kota diolah dari daftar PJ-II/5.

7. **Sepeda Motor** adalah kendaraan bermotor beroda dua dengan atau tanpa rumah dengan atau tanpa kereta samping atau kendaraan bermotor beroda tiga tanpa rumah rumah.

8. **Kantor Pos** adalah tempat pemberi pelayanan komunikasi tertulis dan atau surat elektronik layanan paket layanan logistik layanan transaksi keuangan dan layanan keagenan pos untuk kepentingan umum. Rumah pos berfungsi sama seperti kantor pos dan kantor pos pembantu bedanya rumah pos biasanya terletak di daerah terpencil.

5. **Trucks** are any motor vehicles used to transport goods excluding passenger cars buses and motorcycles.

6. **Data on the length of state and provincial roads** were taken from the Ministry of Public Works and Housing while the regency/municipality roads data were taken from Regency/Municipality Public Works Offices based on PJ-II/5 questionnaire.

7. **Motorcycles** are any kind of two wheeled motor vehicles with or without homes and with or without a side rail or three-wheeled motor vehicles without homes.

8. **Post Office** is a service provider facility of written communication and or electronic mail parcel service logistics services financial transaction services and postal services to the public. Postal house has the same function as the post office and subsidiary of post office the difference is that postal house is usually located in remote areas.

**ULASAN****DESCRIPTION****Transportasi**

Pada tahun 2022 lintas penerbangan di Bandara Rahadi Oesman Kabupaten Ketapang mengalami peningkatan dibanding tahun sebelumnya. Lalu lintas pesawat udara mengalami peningkatan sebesar 9,44 persen untuk jumlah pesawat yang datang dan berangkat dari Bandara Rahadi Oesman. Sementara itu jumlah penumpang yang datang mengalami peningkatan sebesar 30,92 persen dan jumlah penumpang yang pergi meningkat sebesar 28,34 persen. Hal ini disebabkan pandemi Covid-19 yang perlahan mulai berkurang sehingga masyarakat kembali melakukan perjalanan.

**Telekomunikasi**

Jumlah provider menara telekomunikasi di Kabupaten Ketapang pada tahun 2022 adalah sebanyak 332, dengan Fiberhome sebagai provider dengan jumlah menara terbanyak, yakni 29,82 persen. Sedangkan provider dengan jumlah menara paling sedikit adalah PT. Tsel dan PT. Gihon Communication. Adapun kecamatan dengan jumlah provider menara telekomunikasi terbanyak adalah Delta Pawan, sedangkan yang paling sedikit adalah Pemahan.

**Transportation**

*In 2022 flight traffic at Rahadi Oesman Airport in Ketapang District has increased compared to the previous year. Aircraft traffic increased by 9,44 percent for the number of planes arriving and departing from Rahadi Oesman Airport. Meanwhile the number of passengers arriving increased by 30,92 percent and the number of passengers departing increased by 28,34 percent. This is due to the diminishing case of Covid-19 pandemic so that people are returning to travels.*

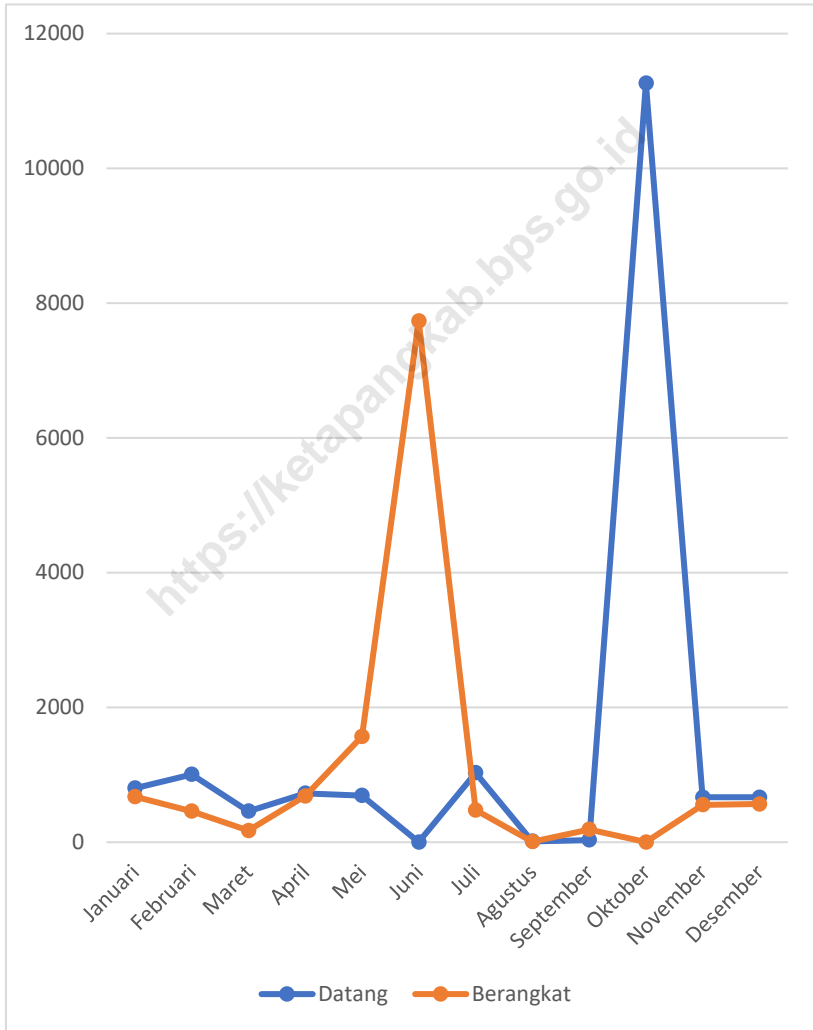
**Telecommunications**

*The number of telecommunication tower providers in Ketapang Regency in 2022 is 332, with Fiberhome as the provider with the highest number of towers, which is 29,82 percent. Meanwhile, the provider with the least number of towers is PT. Tsel and PT. Gihon Communications. The sub-district with the highest number of telecommunication tower providers is Delta Pawan, while the lowest is Pemahan.*



**Gambar** 8.1  
**Image**

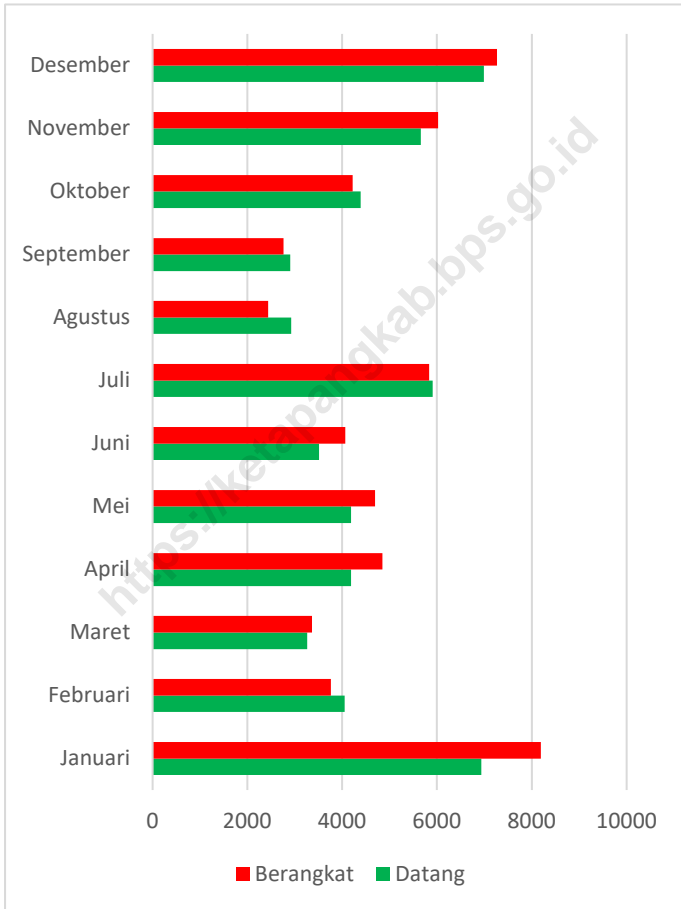
**Lalu Lintas Pelabuhan Laut di Kabupaten Ketapang, 2022**  
**Passenger Traffic on Ketapang Regency Harbour, 2022**



Sumber/Source: Bandar Udara Rahadi Osman Ketapang (diolah)/ *Rahadi Oesman Air Port Ketapang (processed)*

**Gambar**  
**Image** 8.2

**Lalu Lintas Penumpang Pesawat Udara di Bandara  
Rahadi Osman, 2022**  
*Number of Aircraft Passenger Traffic on Rahadi  
Oesman Airport, 2022*



Sumber/Source: Bandar Udara Rahadi Osman Ketapang (diolah)/ Rahadi Oesman Air Port Ketapang (processed)

## 8.1 TRANSPORTASI TRANSPORTATION

**Tabel** 8.1.1 **Panjang Jalan Menurut Tingkat Kewenangan Pemerintahan di Kabupaten Ketapang (km), 2020-2022**  
**Table** 8.1.1 **Length of Roads by Level of Government Authority in Ketapang Regency (km), 2020-2022**

Tingkat Kewenangan Pemerintahan Level of Government Authority	2020	2021	2022
(1)	(2)	(3)	(4)
Negara State	...	...	-
Provinsi Province	373,80	373,80	-
Kabupaten/Kota Regency/Municipality	3 239,09	3 239,09 <sup>r</sup>	3 239,09
<b>Jumlah Total</b>	<b>3 692,09</b>	<b>3 692,09</b>	<b>3 239,09</b>

Sumber/Source : Dinas Pekerjaan Umum Kabupaten Ketapang/Public Works Office Ketapang Regency

Catatan/Note : <sup>r</sup> angka revisi

**Tabel 8.1.2 Panjang Jalan Menurut Jenis Permukaan Jalan di Kabupaten Ketapang (km), 2020-2022**  
**Length of Roads by Type of Road Surface in Ketapang Regencyf (km), 2020-2022**

Jenis Permukaan Jalan Type of Road Surface	2020	2021 <sup>1</sup>	2022
(1)	(2)	(3)	(4)
Aspal Paved	984,24	969,756	967,772
Kerikil Gravel	322,14	553,625	556,94
Tanah Soil	1 889,57	1 658,316	1 656,714
Lainnya Others	43,14	57,393	57,664
<b>Jumlah Total</b>	<b>3 239,09</b>	<b>3 239,54</b>	<b>3 239,09</b>

Sumber/Source: Dinas Pekerjaan Umum Kabupaten Ketapang/Public Works Office Ketapang Regency

Catatan/Note : Hanya memuat panjang jalan Kabupaten/Kota

<sup>1</sup> angka revisi

**Tabel** 8.1.3 **Panjang Jalan Menurut Kondisi Jalan di Kabupaten Ketapang (km), 2020-2022**  
**Table** *Length of Roads by Condition of Roads in Ketapang Regency (km), 2020-2022*

Kondisi Jalan Condition of Roads	2020	2021	2022
(1)	(2)	(3)	(4)
Baik Good	913,26	884,73	903,421
Sedang Moderate	297,28	182,64	275,782
Rusak Damage	880,89	1 052,45	978,936
Rusak Berat Severely Damage	1 147,66	1 119,87	1 080,951
<b>Jumlah Total</b>	<b>3 239,09</b>	<b>3 239,68</b>	<b>3 239,09</b>

Sumber/Source: Dinas Pekerjaan Umum Kabupaten Ketapang/Public Works Office Ketapang Regency

**Tabel**  
**Table 8.1.4****Jumlah dan Nilai Kegiatan yang Dilaksanakan Menurut Kecamatan dan Jenisnya, 2022**  
**Number and Project Value has Finished by Subdistrict and Type, 2022**

Kecamatan Subdistrict	Jalan Road		Jembatan Bridge	
	Jumlah Total	Nilai Value (Rp)	Jumlah Total	Nilai Value (Rp)
(1)	(2)	(3)	(4)	(5)
1. Kendawangan	29	8 763 837 550	1	141 943 000
2. Manis Mata	13	3 439 787 000	3	1 144 302 000
3. Marau	6	2 184 067 000	2	249 313 000
4. Singkup	15	2 628 097 000	2	209 000 000
5. Air Upas	3	1 991 526 000	1	141 960 000
6. Jelai Hulu	8	3 945 086 000	2	877 007 000
7. Tumbang Titi	13	8 912 503 000	6	1 104 687 000
8. Pemahan	-	-	1	141 984 000
9. Sungai Melayu Rayak	8	1 892 460 000	3	451 184 000
10. Matan Hilir Selatan	17	7 955 447 000	24	7 295 480 000
11. Benua Kayong	16	5 633 553 002	2	347 967 000
12. Matan Hilir Utara	5	872 832 000	2	329 575 000
13. Delta Pawan	29	10 886 915 000	9	1 136 537 000
14. Muara Pawan	8	15 484 424 000	3	14 337 664 000
15. Nanga Tayap	8	8 992 268 000	1	864 831 000
16. Sandai	10	25 185 599 000	2	1 821 031 000
17. Hulu Sungai	-	-	6	1 009 103 000
18. Sungai Laur	1	188 338 000	3	425 789 000
19. Simpang Hulu	2	6 749 669 000	10	1 699 551 000
20. Simpang Dua	6	3 494 009 000	-	-
<b>Jumlah Total</b>	<b>197</b>	<b>119 200 417 552</b>	<b>83</b>	<b>33 728 908 000</b>

Lanjutan Tabel/Continued Table 8.1.4

Kecamatan Subdistrict	Jumlah Total	Irigasi <sup>1</sup> Irrigation	Nilai Value (Rp)
		(1)	(6)
1. Kendawangan	26 370		1 053 595 000
2. Manis Mata	19 540		1 024 840 000
3. Marau	21 895		810 360 000
4. Singkup	-		-
5. Air Upas	5 190		297 970 000
6. Jelai Hulu	4 450		138 560
7. Tumbang Titi	23 270		1 291 390 000
8. Pemahan	7 055		329 295 000
9. Sungai Melayu Rayak	15 980		482 730 000
10. Matan Hilir Selatan	224 786		10 144 590 000
11. Benua Kayong	88 174		3 993 730 000
12. Matan Hilir Utara	82 313		3 698 370 000
13. Delta Pawan	24 329		1 093 050 000
14. Muara Pawan	78 588		3 157 080 000
15. Nanga Tayap	25 382		893 160 000
16. Sandai	3 480		473 030 000
17. Hulu Sungai	3 886		296 820 000
18. Sungai Laur	8 820		668 510 000
19. Simpang Hulu	83 800		4 251 060 000
20. Simpang Dua	4 110		185 120 000
<b>Jumlah Total</b>	<b>751 418</b>		<b>34 144 838 560</b>

Catatan/Note: <sup>1</sup> Data tahun 2021

Sumber/Source: Dinas Pekerjaan Umum Kabupaten Ketapang/Public Works Office Ketapang Regency

**Tabel**  
**Table** 8.1.5

**Jumlah dan Nilai Kegiatan ( Jalan ) yang Dilaksanakan Menurut Jenis Pembiayaan, 2022**  
**Number and Project Value (Road) has Finished by Kind of Cost, 2022**

Kecamatan Subdistrict	APBD		APBN	
	Jumlah Total	Nilai Value (Rp)	Jumlah Total	Nilai Value (Rp)
(1)	(2)	(3)	(4)	(5)
1. Kendawangan	30	8 905 780 550	...	...
2. Manis Mata	16	4 584 089 000	...	...
3. Marau	8	2 433 380 000	...	...
4. Singkup	17	2 837 097 000	...	...
5. Air Upas	4	2 133 486 000	...	...
6. Jelai Hulu	2	4 822 093 000	...	...
7. Tumbang Titi	19	10 017 190 000	...	...
8. Pemahan	1	141 984 000	...	...
9. Sungai Melayu Rayak	11	2 343 644 000	...	...
10. Matan Hilir Selatan	41	15 250 927 000	...	...
11. Benua Kayong	18	6 018 520 002	...	...
12. Matan Hilir Utara	7	1 202 407 000	...	...
13. Delta Pawan	38	12 023 452 000	...	...
14. Muara Pawan	11	29 822 088 000	...	...
15. Nanga Tayap	9	9 857 099 000	...	...
16. Sandai	12	27 006 630 000	...	...
17. Hulu Sungai	6	1 009 103 000	...	...
18. Sungai Laur	4	614 127 000	...	...
19. Simpang Hulu	12	8 449 220 000	...	...
20. Simpang Dua	6	3 494 009 000	...	...
<b>Jumlah Total</b>	<b>272</b>	<b>152 966 325 552</b>	<b>...</b>	<b>...</b>

Sumber/Source: Dinas Pekerjaan Umum Kabupaten Ketapang/Public Works Office Ketapang Regency



**Tabel 8.1.6** Banyaknya Kendaraan Bermotor yang Terdaftar Menurut Kepemilikan dan Jenisnya, 2022  
**Number of Registered Vehicle by Ownership and Kind of Vehicle, 2022**

Jenis Kendaraan <i>Kind of Vehicle</i>	Kepemilikan <i>Ownership</i>					Jumlah <i>Total</i>
	Perorangan <i>Personal</i>	Perusahaan <i>Company</i>	Pemerintah <i>Government</i>	CC/CD	Badan Internal Internal <i>Agency</i>	
(1)	(2)	(3)	(4)	(5)	(6)	(7)
<b>I. Mobil Penumpang</b>						
1. Sedan	...	...	...	...	...	...
2. Jeep	67	10	-	-	-	77
3. Oplet	-	-	-	-	-	-
4. Station Wagon	-	-	-	-	-	-
5. Mini Bus	1 185	6	6	-	-	1 197
6. Kastel Wagon	-	-	-	-	-	-
7. Ambulance	-	-	6	-	-	6
8. Volks Wagon	-	-	-	-	-	-
9. Mini Club	-	-	-	-	-	-
<b>II. Mobil Barang</b>						
1. Mobil Gerobak	-	-	-	-	-	-
2. Pick Up	672	12	1	-	-	686
3. Traktor	-	-	-	-	-	-
4. Ransus	-	-	-	-	-	-
5. Truk	-	-	-	-	-	-
6. Double Cabin	56	45	9	-	-	110
7. Tangki	1	3	-	-	-	4
8. Volks Wagon	-	-	-	-	-	-
9. Mini Club	-	-	-	-	-	-
<b>III. Oto Bus</b>						
1. Mikro Bus	1	5	-	-	-	6
2. Bus	-	22	-	-	-	2
3. Bus Lainnya	-	-	-	-	-	-

Lanjutan Tabel/Continued Table 8.1.6

Jenis Kendaraan <i>Kind of Vehicle</i>	Kepemilikan <i>Ownership</i>					Jumlah Total
	Perorangan <i>Personal</i>	Perusahaan <i>Company</i>	Pemerintah <i>Government</i>	CC/CD	Badan Internal <i>Internal Agency</i>	
(1)	(2)	(3)	(4)	(5)	(6)	(7)
<b>IV. Sepeda Motor</b>						
1. Sepeda Motor Sole	-	-	-	-	-	-
2. Sepeda Motor dengan kereta samping	131 797	1 578	327	-	-	133 832
3. Sepeda Motor R3	-	-	-	-	-	-
4. Trail	85	4	4	-	-	93
5. Scooter	31	-	-	-	-	31
<b>V. Kendaraan Khusus</b>						
1. Mobil Pemadam	-	-	-	-	-	-
2. Mobil Ambulance	-	-	6	-	-	6
3. Mobil Jenasah	-	-	-	-	-	-
4. Fork Lift	-	-	-	-	-	-
5. Lain-lain/Tronton	-	-	-	-	-	-

Sumber/Source: POLRES Ketapang/Resort Police Ketapang Regency

**Tabel**  
**Table 8.1.7****Banyaknya Pelanggaran Lalu Lintas Menurut Profesi di Wilayah Polres Ketapang, 2022**  
**Number of Traffic Violation by Profession in Ketapang Police Authority, 2022**

<b>Bulan</b> <i>Month</i>	<b>Pelajar</b> <i>Student</i>	<b>Pegawai</b> <i>Officer</i>	<b>Sopir</b> <i>Driver</i>	<b>Swasta</b> <i>Private</i>	<b>Mahasiswa</b> <i>College Student</i>	<b>Lain-lain</b> <i>Others</i>	<b>Jumlah</b> <i>Total</i>
(1)	(2)	(3)	(4)	(5)	(6)	(7)	(8)
1. Januari	...	...	...	...	...	...	...
2. Februari	...	...	...	...	...	...	...
3. Maret	...	...	...	...	...	...	...
4. April	...	...	...	...	...	...	...
5. Mei	...	...	...	...	...	...	...
6. Juni	...	...	...	...	...	...	...
7. Juli	...	...	...	...	...	...	...
8. Agustus	...	...	...	...	...	...	...
9. September	...	...	...	...	...	...	...
10. Oktober	...	...	...	...	...	...	...
11. November	...	...	...	...	...	...	...
12. Desember	...	...	...	...	...	...	...
<b>Jumlah</b> <i>Total</i>	<b>2022</b>	...	...	...	...	...	...
	<b>2021</b>	103	8	2	34	7	154
	<b>2020</b>	100	48	-	762	-	979

Sumber/Source: POLRES Ketapang/Resort Police Ketapang Regency

**Tabel** 8.1.8 **Jumlah Pelanggaran Lalu Lintas Menurut Jenis Pelanggaran 2017-2021**  
**Table** 8.1.8 **Number of Traffic Violation by Kind of Violation 2017-2021**

Uraian Description	2018	2019	2020	2021	2022
(1)	(2)	(3)	(4)	(5)	(6)
<b>Pelanggaran</b>	6 086	5 279	979	154	...
a. Muatan Lebih	-	-	-	-	...
b. Perlengkapan	1 570	987	189	53	...
c. Kecepatan	-	-	-	-	...
d. Surat-surat	3 480	3 571	577	72	...
e. Rambu-rambu	227	124	20	-	...
f. Lain-lain	809	597	193	29	...

Sumber/Source: POLRES Ketapang/Resort Police Ketapang Regency

**Tabel** 8.1.9 **Jumlah Pengeluaran STNK dan BPKB Kendaraan Roda Dua dan Roda Empat, 2022**  
**Number of Motor Vehicle License and Certificate of Ownership of Motor Vehicle of Two and Four Wheels Vehicles Issued, 2022**

Bulan Month	STNK Motor Vehicle License			BPKB Certificate of Ownership of Motor Vehicle			
	Roda 2 2 Wheels	Roda 4 4 Wheels	Jumlah Total	Roda 2 2 Wheels	Roda 4 4 Wheels	Jumlah Total	
(1)	(2)	(3)	(4)	(5)	(6)	(7)	
1. Januari	...	...	...	...	...	...	
2. Februari	...	...	...	...	...	...	
3. Maret	...	...	...	...	...	...	
4. April	...	...	...	...	...	...	
5. Mei	...	...	...	...	...	...	
6. Juni	...	...	...	...	...	...	
7. Juli	...	...	...	...	...	...	
8. Agustus	...	...	...	...	...	...	
9. September	...	...	...	...	...	...	
10. Oktober	...	...	...	...	...	...	
11. November	...	...	...	...	...	...	
12. Desember	...	...	...	...	...	...	
<b>2022</b>	...	...	...	...	...	...	
<b>Jumlah Total</b>	<b>2021</b>	<b>23 065</b>	<b>4 414</b>	<b>27 479</b>	<b>16 493</b>	<b>3 195</b>	<b>19 688</b>
	<b>2020</b>	<b>1 814</b>	<b>1 992</b>	<b>3 806</b>	<b>11 841</b>	<b>2 349</b>	<b>14 190</b>
	<b>2019</b>	<b>23 707</b>	<b>3 992</b>	<b>27 699</b>	<b>15 666</b>	<b>2 780</b>	<b>18 446</b>

Sumber/Source: POLRES Ketapang/Resort Police Ketapang Regency

**Tabel**  
**Table** 8.1.10

**Jumlah Pengeluaran STNK Menurut Jenis STNK, 2022**  
**Number of Motor Vehicle License by Kinds of Motor Vehicle License, 2022**

Bulan Month	STNK Baru New of Motor Vehicle License			STNK Balik Nama Mutation of Motor Vehicle License			
	Roda 2 2 Wheels	Roda 4 4 Wheels	Jumlah Total	Roda 2 2 Wheels	Roda 4 4 Wheels	Jumlah Total	
(1)	(2)	(3)	(4)	(5)	(6)	(7)	
1. Januari	...	...	...	...	...	...	
2. Februari	...	...	...	...	...	...	
3. Maret	...	...	...	...	...	...	
4. April	...	...	...	...	...	...	
5. Mei	...	...	...	...	...	...	
6. Juni	...	...	...	...	...	...	
7. Juli	...	...	...	...	...	...	
8. Agustus	...	...	...	...	...	...	
9. September	...	...	...	...	...	...	
10. Oktober	...	...	...	...	...	...	
11. November	...	...	...	...	...	...	
12. Desember	...	...	...	...	...	...	
2022	...	...	...	...	...	...	
<b>Jumlah</b>	2021	15 947	2 532	18 479	732	694	1 426
<b>Total</b>	2020	11 308	1 814	13 122	533	535	1 068
	2019	23 707	3 992	27 699	15 666	2 780	18 446

Lanjutan Tabel/Continued Table 8.1.10

Bulan Month	STNK Perpanjangan Extention of Motor Vehicle License		
	Roda 2 2 Wheels	Roda 4 4 Wheels	Jumlah Total
(1)	(8)	(9)	(10)
1. Januari	...	...	...
2. Februari	...	...	...
3. Maret	...	...	...
4. April	...	...	...
5. Mei	...	...	...
6. Juni	...	...	...
7. Juli	...	...	...
8. Agustus	...	...	...
9. September	...	...	...
10. Oktober	...	...	...
11. November	...	...	...
12. Desember	...	...	...
	<b>2022</b>	...	...
<b>Jumlah Total</b>	<b>2021</b>	<b>6 411</b>	<b>1 188</b>
	<b>2020</b>	<b>6 906</b>	<b>1 992</b>
	<b>2019</b>	<b>8 604</b>	<b>1 735</b>
		<b>10 339</b>	

Sumber/Source: POLRES Ketapang/Resort Police Ketapang Regency

**Tabel 8.1.11** Jumlah Kejadian dan Korban Kecelakaan Lalu Lintas Serta Kerugian Materiil, 2022  
**Number of Traffic Accident Occurrence and Victims and Its Material Lost, 2022**

Bulan Month	Kejadian Ocurence	Mati Dead	Luka Wounded		Kerugian Materiil Material Lost (Rp 000)
			Ringan Minor	Berat Severe	
(1)	(2)	(3)	(4)	(5)	(6)
1. Januari	5	4	1	1	2 200
2. Februari	6	3	6	-	15 500
3. Maret	4	6	5	1	6 000
4. April	5	-	12	-	7 500
5. Mei	7	-	9	-	45 500
6. Juni	11	4	11	-	206 500
7. Juli	12	7	15	-	78 800
8. Agustus	3	11	5	-	3 060
9. September	5	-	5	-	42 300
10. Oktober	1	-	1	-	200
11. November	1	-	2	-	200
12. Desember	3	-	2	-	2 200
<b>2022</b>	<b>63</b>	<b>40</b>	<b>74</b>	<b>2</b>	<b>409 960</b>
<b>Jumlah Total</b>	<b>2021</b>	<b>64</b>	<b>39</b>	<b>67</b>	<b>448 100</b>
	<b>2020</b>	<b>59</b>	<b>32</b>	<b>1</b>	<b>464 400</b>
	<b>2019</b>	<b>117</b>	<b>41</b>	<b>3</b>	<b>341 600</b>

Sumber/Source: POLRES Ketapang / Resort Police Ketapang Regency



**Tabel** 8.1.12 **Jumlah Pengeluaran Surat Ijin Mengemudi (SIM) Menurut Klasifikasinya, 2022**  
**Table** 8.1.12 **Number of Motor Vehicle License by classification, 2022**

Bulan Month	SIM A	SIM A U	SIM B1	SIM B1U	SIM B2	SIM B2u	SIM C	SIM D	
(1)	(2)	(3)	(4)	(5)	(6)	(7)	(8)	(9)	
1. Januari									
2. Februari									
3. Maret									
4. April									
5. Mei									
6. Juni									
7. Juli									
8. Agustus									
9. September									
10. Oktober									
11. November									
12. Desember									
<b>2022</b>									
<b>Jumlah</b>	<b>2021</b>	<b>2 936</b>	<b>-</b>	<b>107</b>	<b>106</b>	<b>213</b>	<b>271</b>	<b>3 289</b>	<b>-</b>
<b>Total</b>	<b>2020</b>	<b>5 143</b>	<b>-</b>	<b>256</b>	<b>152</b>	<b>390</b>	<b>364</b>	<b>9 083</b>	<b>-</b>
	<b>2019</b>	<b>6 319</b>	<b>-</b>	<b>338</b>	<b>183</b>	<b>376</b>	<b>292</b>	<b>13 928</b>	<b>2</b>

Sumber/Source: POLRES Ketapang/Resort Police Ketapang Regency

**Tabel** 8.1.13 **Jumlah Penyebab Korban Kecelakaan Lalu Lintas dan Kerugian Materiil 2017-2021**  
**Table** **Number of Traffic Violation by Kind of Violation and Material Lost 2017-2021**

Uraian Description	2018 <sup>1</sup>	2019	2020	2021	2022
(1)	(2)	(3)	(4)	(5)	(6)
<b>1. Penyebab Kecelakaan</b>	<b>109</b>	<b>117</b>	<b>59</b>	<b>-</b>	<b>63</b>
a. Kendaraan	-	-	-	1	16
b. Pengemudi	101	107	48	50	37
c. Kondisi Jalan	-	1	-	-	2
d. Pejalan Kaki	8	9	11	13	7
e. Cuaca	-	-	-	-	1
<b>2. Korban Kecelakaan</b>	<b>175</b>	<b>117</b>	<b>59</b>	<b>64</b>	<b>63</b>
a. Meninggal Dunia	39	41	32	39	40
b. Luka Berat	13	3	1	12	2
c. Luka Ringan	123	73	72	67	74
<b>3. Kerugian Materiil (Juta Rupiah)</b>	<b>239 800</b>	<b>341 600</b>	<b>464 400</b>	<b>448 100</b>	<b>409 960</b>

Catatan/Note: <sup>1</sup> Data Tahun 2017

Sumber/Source: POLRES Ketapang/Resort Police Ketapang Regency

**Tabel** 8.1.14 **Banyaknya Kendaraan Menurut Jenis Angkutan, 2022**  
**Table** 8.1.14 **Number of Vehicle by Kind of Transportation, 2022**

<b>Jenisnya Angkutan</b> <i>Kind of Transportation</i>	<b>Jumlah Kendaraan</b> <i>Number of Vehicle</i>
(1)	(2)
1. Angkutan Jalan Raya - Roda 4 - Roda 2 - Sepeda	...
2. Angkutan Penumpang - Oplet - Bus - Becak	...
3. Angkutan Penumpang Sungai - Speed Boat - Motor Air	...
<b>2022</b>	...
<b>2021</b>	<b>18 370</b>
<b>2020</b>	<b>13 117</b>
<b>2019</b>	<b>17 357</b>
<b>2018</b>	<b>1 937</b>
<b>Jumlah</b> <b>Total</b>	

Sumber/Source: POLRES Ketapang/Resort Police Ketapang Regency

**Tabel 8.1.15** Jumlah Kendaraan Bermotor yang Telah diuji Menurut Penggunaannya, 2022  
**Table 8.1.15** Number of Examined Motor Vehicle by Purpose, 2022

Jenis Kendaraan <i>Kind of Vehicle</i>	Umum <i>Public</i>	Bukan Umum <i>Non Public</i>	Jumlah <i>Total</i>
(1)	(2)	(3)	(4)
1. Mobil Penumpang/Oplet	-	-	-
2. Bus	2	62	64
3. Truck	-	496	496
4. Pick Up	-	907	907
5. Bt. Wangon	-	6	6
6. Tangki	-	60	60
7. Taksi	-	-	-
8. Ambulance	-	5	5
<b>2022</b>	<b>2</b>	<b>1 536</b>	<b>1 538</b>
<b>2021</b>	<b>...</b>	<b>...</b>	<b>...</b>
<b>Jumlah Total</b> <b>2020</b>	<b>6</b>	<b>335</b>	<b>341</b>
<b>2019</b>	<b>-</b>	<b>335</b>	<b>335</b>
<b>2018</b>	<b>-</b>	<b>851</b>	<b>851</b>

Sumber/Source: Dinas Perhubungan Kabupaten Ketapang / Transportation Office Ketapang Regency

**Tabel 8.1.16** Jumlah Sarana Angkutan Sungai/Kapal Pedalaman Menurut Jenisnya, 2022  
**Table 8.1.16** Number of Water Transportation by Kind of Boat, 2022

Jenis Kapal <i>Kind of Transportation</i>	Jumlah Kendaraan <i>Number of Vehicle</i>
(1)	(2)
1. Bandung Bermotor	-
2. Bandung Gandengan	-
3. Motor Boat	-
4. Tongkang Gandeng	20
5. Talk Boat	-
6. Long Boat	19
7. Speed Boat	-
8. Sampan Bermotor	-
9. Haus Boat	-
10. Tongkang Palma	-
11. Ferry Boat	-
12. Truck Air	-
<b>Jumlah Total</b>	<b>39</b>
	<b>2021</b>
	<b>...</b>
	<b>2020</b>
	<b>69</b>
	<b>2019</b>
	<b>96</b>
	<b>2018</b>
	<b>66</b>

Sumber/Source: Dinas Perhubungan Kabupaten Ketapang/Transportation Office Ketapang Regency

**Tabel**  
**Table** 8.1.17

**Arus Kunjungan Kapal Dari Dalam dan Luar Negeri, 2022**  
**Number of Shipping Arrival From Domestic and Foreign, 2022**

Bulan Month	Kawasan Ketapang Ketapang Area				Kawasan Kendawangan Kendawangan Area			
	Luar Negeri Foreign		Dalam Negeri Domestic		Luar Negeri Foreign		Dalam Negeri Domestic	
	Unit	GRT	Unit	GRT	Unit	GRT	Unit	GRT
(1)	(2)	(3)	(4)	(5)	(6)	(7)	(8)	(9)
1. Januari	3	95 991	87	57 829	6	283 178	253	295 453
2. Februari	1	32 929	89	73 666	10	349 218	289	319 308
3. Maret	-	-	101	83 974	7	297 332	398	871 088
4. April	-	-	92	76 343	6	221 209	280	400 434
5. Mei	-	-	98	94 546	8	369 660	401	497 142
6. Juni	-	-	86	64 369	10	645 435	374	411 059
7. Juli	-	-	106	81 606	10	519 423	423	471 188
8. Agustus	-	-	83	68 079	5	327 315	448	816 255
9. September	-	-	100	153 772	7	190 715	372	633 789
10. Oktober	-	-	34	92 395	6	139 200	378	420 267
11. November	-	-	35	87 551	6	249 580	332	496 220
12. Desember	-	-	83	58 129	5	246 764	351	381 445
<b>Jumlah Total</b>	<b>4</b>	<b>128 920</b>	<b>994</b>	<b>992 259</b>	<b>86</b>	<b>3 839 029</b>	<b>4 299</b>	<b>6 013 648</b>

Sumber/Source: Kantor Kesyahbandaran dan Otoritas Pelabuhan Ketapang dan Unit Penyelenggara Pelabuhan Klas III Kendawangan/  
Ketapang Harbor Office and the Ketapang Port Authority and the Class III Kendawangan Port Operational Unit

**Tabel 8.1.18** **Lalu Lintas Penumpang di Pelabuhan Ketapang, 2022**  
**Table** **Passenger Traffic on Ketapang Harbor, 2022**

Bulan Month	Datang Disembark	Pergi Embarked
(1)	(2)	(3)
1. Januari	894	627
2. Februari	606	470
3. Maret	519	1 166
4. April	796	2 408
5. Mei	2 542	1 456
6. Juni	1 739	1 693
7. Juli	2 356	1 239
8. Agustus	95	121
9. September	1 063	841
10. Oktober	1 849	1 797
11. November	1 991	2 321
12. Desember	1 449	1 497
<b>Jumlah Total</b>	<b>15 899</b>	<b>15 636</b>

Sumber/Source: Kantor Kesyahbandaran dan Otoritas Pelabuhan Ketapang dan Unit Penyelenggara Pelabuhan Klas III Kendawangan/  
 Ketapang Harbor Office and the Ketapang Port Authority and the Class III Kendawangan Port Operational Unit

**Tabel**  
**Table** 8.1.19**Lalu Lintas Pesawat Udara di Bandara Rahadi Osman,  
2022**  
**Aircraft Traffic on Rahadi Osman Airport, 2022**

<b>Bulan</b> <b>Month</b>	<b>Datang</b> <b>Arrival</b>	<b>Berangkat</b> <b>Departure</b>
(1)	(2)	(3)
1. Januari	141	141
2. Februari	102	102
3. Maret	81	82
4. April	110	109
5. Mei	125	125
6. Juni	115	115
7. Juli	106	106
8. Agustus	89	90
9. September	77	76
10. Oktober	90	90
11. November	89	89
12. Desember	116	116
<b>Jumlah</b> <b>Total</b>	<b>2022</b>	<b>1 241</b>
	<b>2021</b>	<b>1 134</b>
	<b>2020</b>	<b>1 405</b>
	<b>2019</b>	<b>2 738</b>
	<b>2018</b>	<b>4 110</b>

Sumber/Source: Bandar Udara Rahadi Osman Ketapang/Rahadi Osman Air Port Ketapang



**Tabel** 8.1.20 **Lalu Lintas Penumpang Pesawat Udara di Bandara Rahadi Osman, 2022**  
**Table** **Aircraft Passenger Traffic on Rahadi Osman Airport, 2022**

Bulan Month	Datang Arrival	Berangkat Departure	Transit Transit
(1)	(2)	(3)	(4)
1. Januari	7 491	7 805	34
2. Februari	5 808	5 806	15
3. Maret	5 434	5 501	-
4. April	5 739	6 948	-
5. Mei	7 481	6 907	-
6. Juni	6 524	7 120	-
7. Juli	6 655	5 784	-
8. Agustus	5 117	5 166	-
9. September	4 696	4 866	-
10. Oktober	5 291	5 532	-
11. November	5 491	5 544	-
12. Desember	6 163	6 799	-
<b>2022</b>	<b>71 890</b>	<b>73 778</b>	<b>49</b>
<b>2021</b>	<b>54 912</b>	<b>57 488</b>	<b>513</b>
<b>2020</b>	<b>69 194</b>	<b>68 602</b>	<b>923</b>
<b>2019</b>	<b>152 029</b>	<b>154 451</b>	<b>3 293</b>
<b>2018</b>	<b>215 454</b>	<b>218 328</b>	<b>6 740</b>
<b>Jumlah Total</b>			

Sumber/Source: Bandar Udara Rahadi Osman Ketapang/Rahadi Oesman Air Port Ketapang

**Tabel**  
**Table** 8.1.21

**Jumlah Kargo yang Dimuat dan Dibongkar di Bandara  
Rahadi Osman (Kg), 2022**  
*Number of Loading and Unloading Cargo on Rahadi Osman  
Airport, 2022*

<b>Bulan</b> <i>Month</i>	<b>Muat</b> <i>Loading</i>	<b>Bongkar</b> <i>Unloading</i>
(1)	(2)	(3)
1. Januari	4 223	3 971
2. Februari	2 535	3 352
3. Maret	2 146	3 955
4. April	3 588	4 826
5. Mei	2 896	4 513
6. Juni	9 786	6 133
7. Juli	10 787	6 956
8. Agustus	15 218	5 850
9. September	15 462	7 385
10. Oktober	14 382	6 539
11. November	16 212	6 112
12. Desember	15 849	7 248
<b>Jumlah</b> <i>Total</i>	<b>2022</b>	<b>66 840</b>
	<b>2021</b>	<b>42 961</b>
	<b>2020</b>	<b>2 999</b>
	<b>2019</b>	<b>18 735</b>
	<b>2018</b>	<b>112 345</b>

Sumber/Source: Bandar Udara Rahadi Osman Ketapang/Rahadi Oesman Air Port Ketapang

**Tabel 8.1.22** Jumlah Bagasi yang Dimuat dan Dibongkar (Kg) Di Bandara Rahadi Osman, 2022  
**Table** *Number of Loading and Unloading Baggage on Rahadi Osman Airport, 2022*

Bulan Month	Muat Loading	Bongkar Unloading
(1)	(2)	(3)
1. Januari	29 715	32 939
2. Februari	22 500	22 848
3. Maret	21 072	20 171
4. April	25 231	23 690
5. Mei	24 450	33 814
6. Juni	24 482	26 383
7. Juli	21 145	28 059
8. Agustus	19 102	21 496
9. September	18 531	17 805
10. Oktober	20 784	21 706
11. November	19 360	22 315
12. Desember	23 760	20 595
<b>Jumlah Total</b>	<b>270 132</b>	<b>291 821</b>
	<b>2021</b>	<b>201 274</b>
	<b>2020</b>	<b>245 042</b>
	<b>2019</b>	<b>646 755</b>
	<b>2018</b>	<b>2 110 147</b>

Sumber/Source: Bandar Udara Rahadi Osman Ketapang/Rahadi Oesman Air Port Ketapang

**Tabel 8.1.23** Jumlah Pos/Paket Udara yang Dimuat dan Dibongkar (Kg) di Bandara Rahadi Osman, 2022  
**Number of Loading and Unloading Airmail/Package on Rahadi Osman Airport, 2022**

Bulan Month	Muat Loading	Bongkar Unloading
(1)	(2)	(3)
1. Januari	-	-
2. Februari	-	-
3. Maret	-	-
4. April	-	-
5. Mei	-	-
6. Juni	-	-
7. Juli	-	-
8. Agustus	-	-
9. September	-	-
10. Oktober	-	-
11. November	-	-
12. Desember	-	-
<b>Jumlah Total</b>		
	<b>2022</b>	-
	<b>2021</b>	-
	<b>2020</b>	-
	<b>2019</b>	<b>379</b>
	<b>2018</b>	<b>27 139</b>

Sumber/Source: Bandar Udara Rahadi Osman Ketapang/Rahadi Oesman Air Port Ketapang

## 8.2 KOMUNIKASI COMMUNICATION

**Tabel 8.2.1** Jumlah Provider Menara Telekomunikasi menurut Pemilik Menara dan Kecamatan di Kabupaten Ketapang, 2022  
*Number of Telecommunication Tower Providers by Tower Owner and Subdistrict in Ketapang Regency, 2022*

Kecamatan Subdistrict	PT. Telkomsel	PT. Mitratel	PT. Indosat Tbk	Fiberhome	PT. Protelindo	PT. XL- Axiata
(1)	(2)	(3)	(4)	(5)	(6)	(7)
Kendawangan	1	11	3	10	3	2
Manis Mata	2	4	2	10	-	1
Marau	1	-	3	4	-	1
Singkup	1	1	-	2	-	-
Air Upas	1	2	1	1	-	-
Jelai Hulu	1	3	2	12	-	-
Tumbang Titi	4	5	-	7	-	3
Pemahan	-	-	1	4	-	-
Sungai Melayu Rayak	3	1	-	-	1	-
Matan Hilir Selatan	1	8	1	1	-	1
Benua Kayong	1	9	2	-	1	1
Matan Hilir Utara	2	3	2	1	-	-
Delta Pawan	1	19	3	1	6	1
Muara Pawan	1	6	2	1	-	1
Nanga Tayap	3	3	3	9	2	2
Sandai	5	1	1	7	1	2
Hulu Sungai	-	-	-	5	-	5
Sungai Laur	1	3	1	10	-	1
Simpang Hulu	2	1	-	9	-	-
Simpang Dua	-	-	-	5	1	1
<b>Ketapang</b>	<b>31</b>	<b>80</b>	<b>27</b>	<b>99</b>	<b>15</b>	<b>22</b>

Lanjutan Tabel/Continued Table 8.2.1

Kecamatan Subdistrict	PT. Centratama	PT. TBG	PT. Tsel	PT. Gihon Telecommunication
(1)	(8)	(9)	(10)	(11)
Kendawangan	1	6	-	-
Manis Mata	-	2	-	-
Marau	-	-	-	-
Singkup	-	1	-	-
Air Upas	-	2	-	-
Jelai Hulu	-	1	-	-
Tumbang Titi	-	1	-	-
Pemahan	-	-	-	-
Sungai Melayu Rayak	-	-	-	-
Matan Hilir Selatan	1	-	-	-
Benua Kayong	-	8	-	-
Matan Hilir Utara	-	1	-	-
Delta Pawan	-	3	-	-
Muara Pawan	1	2	-	-
Nanga Tayap	-	1	-	1
Sandai	-	2	-	-
Hulu Sungai	-	1	1	-
Sungai Laur	-	-	-	-
Simpang Hulu	-	-	-	-
Simpang Dua	-	-	-	-
<b>Ketapang</b>	<b>3</b>	<b>31</b>	<b>1</b>	<b>1</b>

Lanjutan Tabel/Continued Table 8.2.1

Kecamatan Subdistrict	PT. HCPT/3	TELKOM FLEXI	PT. TVRI	PT. STP	PT. INTI BANGUN SEJAHTERA
(1)	(12)	(13)	(14)	(15)	(16)
Kendawangan	1	1	-	-	-
Manis Mata	-	-	-	-	-
Marau	-	-	-	-	-
Singkup	-	-	-	-	-
Air Upas	-	-	-	-	-
Jelai Hulu	-	-	-	-	-
Tumbang Titi	-	-	-	-	-
Pemahan	-	-	-	-	-
Sungai Melayu Rayak	-	-	-	-	-
Matan Hilir Selatan	6	-	1	-	-
Benua Kayong	2	1	-	2	1
Matan Hilir Utara	3	-	-	-	1
Delta Pawan	3	2	1	-	-
Muara Pawan	2	1	-	-	-
Nanga Tayap	-	-	-	-	-
Sandai	-	-	-	-	-
Hulu Sungai	-	-	-	-	-
Sungai Laur	-	-	-	-	-
Simpang Hulu	-	-	-	-	-
Simpang Dua	-	-	-	-	-
<b>Ketapang</b>	<b>17</b>	<b>5</b>	<b>2</b>	<b>2</b>	<b>2</b>

Sumber/Source: Dinas Komunikasi dan Informatik Kabupaten Ketapang/Communication and Informatics Office of Ketapang Regency

**B A B**

**CHAPTER**

**09**

# PERBANKAN, KOPERASI, DAN HARGA-HARGA

*BANKING, COOPERATIVE, AND PRICES*



## JUMLAH KOPERASI DI KABUPATEN KETAPANG, 2022

*NUMBER OF COOPERATIVE IN KETAPANG REGENCY, 2022*

**629**



KOPERASI UNIT DESA  
*VILLAGE UNIT COOPERATIVE*

**44**



KOPERASI PEGAWAI  
REPUBLIK INDONESIA  
*REPUBLIC OF INDONESIA  
WORKER COOPERATIVE*

**38**



KOPERASI KARYAWAN  
*EMPLOYEE COOPERATIVE*

**34**



KOPERASI PASAR  
*MARKET COOPERATIVE*

**1**



KOPERASI LAINNYA  
*OTHER COOPERATIVE*

**512**

## PERKEMBANGAN KOPERASI DI KABUPATEN KETAPANG, 2022

*GROWTH OF COOPERATIVE IN KETAPANG REGENCY, 2022*



ANGGOTA  
*MEMBER*

**25.273**

DANA-DANA  
*FUNDS*



**1.376**  
JUTA RUPIAH  
*MIL. RUPIAH*



SIMPANAN  
*SAVING*

**28.611**  
JUTA RUPIAH  
*MIL. RUPIAH*

VOLUME USAHA  
*BUSINESS VOLUME*

**94.062**  
JUTA RUPIAH  
*MIL. RUPIAH*







**PENJELASAN TEKNIS**

1. **Koperasi** adalah organisasi bisnis yang dimiliki dan dioperasikan oleh orang-seorang demi kepentingan bersama. Koperasi melandaskan kegiatan berdasarkan prinsip gerakan ekonomi rakyat yang berdasarkan asas kekeluargaan. Di Indonesia sendiri telah dibuat Undang Undang no. 25 tahun 1992 tentang Perkoperasian

**TECHNICAL NOTES**

1. **The cooperative** is a business organization owned and operated by the individual for the common interest. Cooperatives bases its activities on the principle of people's economic movement based on the principle of kinship.

<https://ketapangkab.bps.go.id>

**ULASAN****DESCRIPTION****Koperasi**

Koperasi adalah bentuk lembaga keuangan di Indonesia yang tidak mengedepankan keuntungan (non profit oriented), melainkan mengutamakan kesejahteraan para anggotanya. Oleh sebab itu, koperasi disebut sebagai soko-guru perekonomian Indonesia. Dipandang dari sisi jumlah, sejak tahun 2018 sampai dengan tahun 2019 perkembangan koperasi yang aktif di Kabupaten Ketapang terlihat semakin baik. Namun di tahun 2020 terdapat penurunan jumlah koperasi dibandingkan dengan tahun sebelumnya. Pada tahun 2022, jumlah koperasi aktif kembali mengalami peningkatan.

Jumlah Koperasi yang terdaftar di Dinas Koperasi, UKM, dan Perdagangan Kabupaten Ketapang mengalami peningkatan setiap tahunnya hingga menjadi 629 unit koperasi di tahun 2022. Melalui unit-unit koperasi yang tersebar hampir di seluruh desa/kelurahan di Kabupaten Ketapang, diharapkan dapat meningkatkan partisipasi masyarakat lokal dalam upaya mempercepat laju pertumbuhan ekonomi wilayah, melalui gerakan ekonomi aktif dan kreatif para anggotanya.

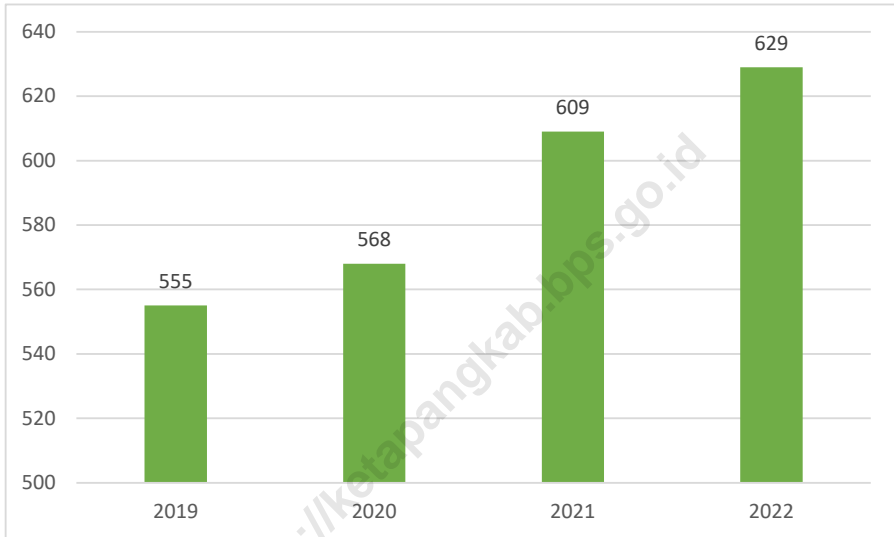
**Cooperative**

*Cooperative are a form of financial institution in Indonesia which do not promote the profit (non profit oriented), but give priority to the welfare of its members. Therefore, the Cooperative referred to as the pillar-teacher Indonesian economy. In light of the number, from 2018 to 2019 the development of Active Cooperative in Ketapang look even better. However, in 2020 there were a decrease in the number of cooperatives compared to the previous year. In 2022, the number of active cooperatives increase again.*

*The number of cooperatives registered with the Ketapang Regency Cooperative, UKM and Trade Office has increased every year to 629 cooperative units in 2022. Through Cooperative units scattered in almost all villages / wards in Ketapang, is expected to increase the participation of local communities in an effort to accelerate the pace of economic growth in the region, through the movement of economically active and creative members.*

**Gambar** 9.1  
**Figures**

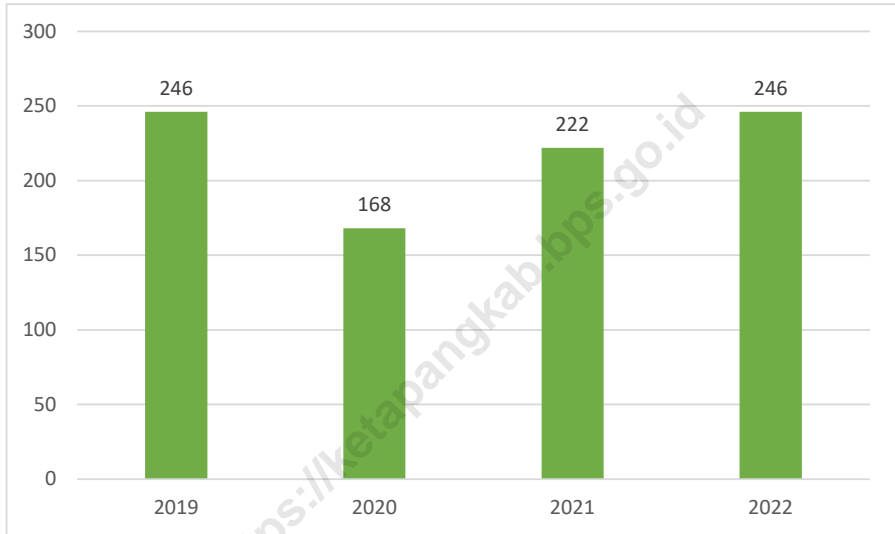
**Jumlah Koperasi Primer di Kabupaten Ketapang, 2018-2022**  
**Number of Primary Cooperatives in Ketapang Regency, 2018-2022**



Sumber/Source : Dinas Koperasi, UKM, dan Perindag Kabupaten Ketapang / Cooperatives and Small and Medium Enterprise Office and Industry and Trade Office

**Gambar** 9.2  
**Figures**

**Jumlah Koperasi Aktif di Kabupaten Ketapang, 2019-2022**  
**Number of Active Cooperatives in Ketapang Regency, 2019-2022**



Sumber/Source : Dinas Koperasi, UKM, dan Perindag Kabupaten Ketapang / Cooperatives and Small and Medium Enterprise Office and Industry and Trade Office

**Tabel**  
**Table** 9.1**Jumlah Koperasi Aktif Menurut Kecamatan di Kabupaten  
Ketapang, 2019–2022**  
**Number of Active Cooperative by Subdistrict in Ketapang  
Regency, 2019–2022**

Kecamatan Subdistrict	2019	2020	2021	2022
(1)	(2)	(3)	(4)	(5)
Kendawangan	34	31	44	50
Manis Mata	29	15	26	26
Marau	20	12	15	12
Singkup	7	4	6	7
Air Upas	19	12	15	19
Jelai Hulu	6	4	4	5
Tumbang Titi	11	6	9	9
Pemahan	6	4	4	4
Sungai Melayu Rayak	7	3	5	6
Matan Hilir Selatan	7	5	9	7
Benua Kayong	4	7	5	7
Matan Hilir Utara	9	7	7	6
Delta Pawan	24	18	23	27
Muara Pawan	3	2	4	4
Nanga Tayap	25	13	18	24
Sandai	12	10	11	13
Hulu Sungai	1	1	1	-
Sungai Laur	4	3	3	3
Simpang Hulu	12	8	10	13
Simpang Dua	6	3	3	4
<b>Ketapang</b>	<b>246</b>	<b>168</b>	<b>222</b>	<b>246</b>

Sumber/Source: Dinas Koperasi, UKM, dan Perindag Kabupaten Ketapang/Cooperatives and Small and Medium Enterprise Office and Industry and Trade Office

**Tabel**  
**Table** 9.2**Jumlah Koperasi Menurut Jenis Koperasi dan Kecamatan di Kabupaten Ketapang, 2022**  
**Number of Cooperative by Kind of Cooperative and Subdistrict in Ketapang Regency, 2022**

Kecamatan Subdistrict	Jenis Koperasi Kind of Cooperative					Jumlah Total
	KUD	KPRI	KOPKAR	KOPPAS	Lainnya Other	
(1)	(2)	(3)	(4)	(5)	(6)	(7)
Kendawangan	3	1	4	-	66	74
Manis Mata	4	1	4	-	33	42
Marau	1	-	5	-	24	30
Singkup	2	-	-	-	14	16
Air Upas	4	1	1	-	25	30
Jelai Hulu	1	-	1	-	12	15
Tumbang Titi	4	-	2	-	17	23
Pemahan	1	-	-	-	6	7
Sungai Melayu Rayak	5	-	1	-	23	29
Matan Hilir Selatan	3	-	-	-	23	26
Benua Kayong	2	3	-	1	24	30
Matan Hilir Utara	1	1	1	-	9	12
Delta Pawan	-	29	10	-	130	169
Muara Pawan	2	1	-	-	8	11
Nanga Tayap	6	-	3	-	33	42
Sandai	2	1	2	-	24	29
Hulu Sungai	-	-	-	-	4	4
Sungai Laur	2	-	-	-	9	11
Simpang Hulu	1	-	-	-	22	23
Simpang Dua	-	-	-	-	6	6
<b>Ketapang</b>	<b>44</b>	<b>38</b>	<b>34</b>	<b>1</b>	<b>512</b>	<b>629</b>

Sumber/Source: Dinas Koperasi, UKM, dan Perindag Kabupaten Ketapang/Cooperatives and Small and Medium Enterprise Office and Industry and Trade Office

**Tabel 9.3** Jumlah Koperasi Primer Menurut Jenisnya, 2022  
**Table** *Number of Primary Cooperative by Kind of Cooperative, 2022*

Jenis Koperasi <i>Kind of Cooperative</i>	Koperasi Pimer <i>Primary Cooperative</i>
(1)	(2)
Koperasi Simpan Pinjam	15
Koperasi Perkebunan	181
Koperasi Serba Usaha	110
Koperasi Pertambangan	1
Kopkar	35
Koperasi Pertanian	21
KUD	44
Koperasi Nelayan	7
Koperasi Lainnya	146
Koperasi Pegawai Negeri (KPRI)	36
Koperasi Pemuda	3
Koperasi Angkutan Darat	1
Koperasi Kepolisian	1
Koperasi Veteran	1
Koperasi Pasar	1
Koperasi Wanita	7
Koperasi Tenaga Kerja Bongkar Muat (TKBM)	3
Koperasi Pepabri	2
Kopinkra	1
Koppontren	8
Koperasi Angkatan Udara	1
Koperasi Peternakan	1
Koperasi Angkatan Darat	2
Kopti	1
Koperasi Simpan Pinjam	-
<b>Jumlah</b>	<b>2022</b>
	<b>2021</b>
<b>Total</b>	<b>2020</b>
	<b>2019</b>
	<b>2018</b>
	<b>629</b>
	<b>609</b>
	<b>568</b>
	<b>555</b>
	<b>559</b>

Sumber/Source: Dinas Koperasi, UKM, dan Perindag Kabupaten Ketapang/Cooperatives and Small and Medium Enterprise Office and Industry and Trade Office



**Tabel 9.4**  
**Table****Jumlah Koperasi Menurut Kecamatan di Kabupaten Ketapang, 2022**  
**Number of Cooperative by Subdistrict in Ketapang Regency, 2022**

Kecamatan Subdistrict	KUD Rural Cooperative	Non KUD Not Rural Cooperative	Jumlah Total	
(1)	(2)	(3)	(4)	
Kendawangan	3	71	74	
Manis Mata	4	38	42	
Marau	1	29	30	
Singkup	2	14	16	
Air Upas	4	26	30	
Jelai Hulu	1	14	15	
Tumbang Titi	4	19	23	
Pemahan	1	6	7	
Sungai Melayu Rayak	5	24	29	
Matan Hilir Selatan	3	23	26	
Benua Kayong	2	28	30	
Matan Hilir Utara	1	11	12	
Delta Pawan	-	169	169	
Muara Pawan	2	9	11	
Nanga Tayap	6	36	42	
Sandai	2	27	29	
Hulu Sungai	-	4	4	
Sungai Laur	2	9	11	
Simpang Hulu	1	22	23	
Simpang Dua	-	6	6	
<b>Jumlah Total</b>	<b>2022</b>	<b>44</b>	<b>585</b>	<b>629</b>
	<b>2021</b>	<b>44</b>	<b>565</b>	<b>609</b>
	<b>2020</b>	<b>47</b>	<b>521</b>	<b>568</b>
	<b>2019</b>	<b>46</b>	<b>509</b>	<b>555</b>
	<b>2018</b>	<b>49</b>	<b>510</b>	<b>559</b>

Sumber / Source: Dinas Koperasi, UKM, dan Perindag Kabupaten Ketapang / Cooperatives and Small and Medium Enterprise Office and Industry and Trade Office

**Tabel 9.5**  
**Table**

**Jumlah Koperasi Unit Desa (KUD) Menurut Klasifikasi dan Kecamatan di Kabupaten Ketapang, 2022**  
**Number of Rural Cooperative by Classification and Subdistrict in Ketapang Regency, 2022**

Kecamatan Subdistrict	Klasifikasi Classification					Jumlah Total	
	A	B	C	D	BDK		
(1)	(2)	(3)	(4)	(5)	(6)	(7)	
Kendawangan	-	-	-	3	-	3	
Manis Mata	1	-	-	3	-	4	
Marau	-	-	-	1	-	1	
Singkup	-	-	-	2	-	2	
Air Upas	1	-	-	3	-	4	
Jelai Hulu	-	-	-	1	-	1	
Tumbang Titi	1	-	-	3	-	4	
Pemahan	-	-	-	1	-	1	
Sungai Melayu Rayak	-	-	-	5	-	5	
Matan Hilir Selatan	-	-	-	3	-	3	
Benua Kayong	-	-	-	2	-	2	
Matan Hilir Utara	-	-	-	1	-	1	
Delta Pawan	-	-	-	-	-	-	
Muara Pawan	-	-	-	2	-	2	
Nanga Tayap	-	-	-	6	-	6	
Sandai	-	-	-	2	-	2	
Hulu Sungai	-	-	-	-	-	0	
Sungai Laur	-	-	-	2	-	2	
Simpang Hulu	-	-	-	1	-	1	
Simpang Dua	-	-	-	-	-	-	
<b>Jumlah/ Total</b>	<b>2022</b>	<b>3</b>	<b>-</b>	<b>-</b>	<b>41</b>	<b>-</b>	<b>44</b>
	<b>2021</b>	<b>4</b>	<b>3</b>	<b>1</b>	<b>36</b>	<b>-</b>	<b>44</b>
	<b>2020</b>	<b>2</b>	<b>3</b>	<b>4</b>	<b>38</b>	<b>-</b>	<b>47</b>
	<b>2019<sup>1</sup></b>	<b>3</b>	<b>6</b>	<b>8</b>	<b>13</b>	<b>19</b>	<b>49</b>
	<b>2018</b>	<b>3</b>	<b>6</b>	<b>8</b>	<b>13</b>	<b>19</b>	<b>49</b>

Catatan/Note: A = Sangat Baik / Very Good

B = Baik / Good

C = Cukup Baik / Good Enough

D = Kurang Baik / Not Good Enough

BDK = Belum Diklasifikasikan / Not Classified

Sumber / Source: Dinas Koperasi, UKM, dan Perindag Kabupaten Ketapang / Cooperatives and Small and Medium Enterprise Office and Industry and Trade Office

<sup>1</sup> Data tahun 2018

**Tabel  
Table 9.6**

**Jumlah Koperasi Non KUD Menurut Klasifikasi dan  
Kecamatan di Kabupaten Ketapang, 2022**  
*Number of Not Rural Cooperative by Subdistrict in Ketapang  
Regency, 2022*

Kecamatan Subdistrict	Klasifikasi Classification					Jumlah Total	
	A	B	C	D	BDK		
(1)	(2)	(3)	(4)	(5)	(6)	(7)	
Kendawangan	15	7	23	26	-	71	
Manis Mata	11	2	13	12	-	38	
Marau	3	5	7	14	-	29	
Singkup	3	2	-	9	-	14	
Air Upas	7	3	7	9	-	26	
Jelai Hulu	1	1	3	10	-	15	
Tumbang Titi	5	1	4	9	-	19	
Pemahan	1	2	1	2	-	6	
Sungai Melayu Rayak	5	2	-	17	-	24	
Matan Hilir Selatan	-	2	7	14	-	23	
Benua Kayong	3	1	3	21	-	28	
Matan Hilir Utara	4	2	1	4	-	11	
Delta Pawan	11	4	11	143	-	169	
Muara Pawan	3	1	-	5	-	9	
Nanga Tayap	8	2	11	16	-	37	
Sandai	7	3	5	12	-	27	
Hulu Sungai	1	-	-	3	-	4	
Sungai Laur	1	2	-	6	-	9	
Simpang Hulu	2	6	2	12	-	22	
Simpang Dua	3	-	-	3	-	6	
<b>Jumlah Total</b>	<b>2022</b>	<b>94</b>	<b>48</b>	<b>98</b>	<b>347</b>	<b>-</b>	<b>587</b>
	<b>2021</b>	<b>74</b>	<b>47</b>	<b>98</b>	<b>349</b>	<b>-</b>	<b>568</b>
	<b>2020<sup>1</sup></b>	<b>39</b>	<b>25</b>	<b>71</b>	<b>100</b>	<b>275</b>	<b>510</b>
	<b>2019<sup>1</sup></b>	<b>39</b>	<b>25</b>	<b>71</b>	<b>100</b>	<b>275</b>	<b>510</b>
	<b>2018</b>	<b>39</b>	<b>25</b>	<b>71</b>	<b>100</b>	<b>275</b>	<b>510</b>

Catatan/Note: A = Sangat Baik / Very Good

B = Baik / Good

C = Cukup Baik / Good Enough

D = Kurang Baik / Not Good Enough

BDK = Belum Diklasifikasikan / Not Classified

<sup>1</sup> Data tahun 2018

Sumber/Source: Dinas Koperasi, UKM, dan Perindag Kabupaten Ketapang/Cooperatives and Small and Medium Enterprise Office and Industry and Trade Office

**Tabel 9.7**  
**Table**

**Jumlah Koperasi Non KUD Menurut Klasifikasi dan Kecamatan di Kabupaten Ketapang, 2022**  
**Number of Not Rural Cooperative by Subdistrict in Ketapang Regency, 2022**

Jenis Kegiatan <i>Kind of Activity</i>	Dilakukan oleh <i>Organized by</i>		Jumlah <i>Total</i>
	KUD <i>Rural Cooperative</i>	Non KUD <i>Not Rural Cooperative</i>	
(1)	(2)	(3)	(4)
Perikanan	-	7	7
Perdagangan	17	48	65
Penyalur Saprodi	-	5	5
Waserda	4	-	4
Simpan Pinjam	-	16	16
Kredit Usaha Tani	-	-	-
Kelistrikan	-	1	1
Penyalur BBM	-	2	2
Angkutan	-	15	15
Kerajinan	-	1	1
Pangan	2	22	24
RMU ( Penggilingan)	-	-	-
Kelapa Sawit	4	179	183
Lainnya	17	289	306
<b>Jumlah <i>Total</i></b>	<b>2022</b>	<b>44</b>	<b>585</b>
	<b>2021</b>	<b>44</b>	<b>609</b>
	<b>2020</b>	<b>47</b>	<b>568</b>
	<b>2019<sup>1</sup></b>	<b>49</b>	<b>559</b>
	<b>2018</b>	<b>49</b>	<b>510</b>

Catatan/Note: <sup>1</sup> Data tahun 2018

Sumber/Source: Dinas Koperasi, UKM, dan Perindag Kabupaten Ketapang/Cooperatives and Small and Medium Enterprise Office and Industry and Trade Office

**Tabel 9.8**  
**Table****Perkembangan Koperasi di Kabupaten Ketapang, 2018-2022**  
**Growth of Cooperative in Ketapang Regency, 2018-2022**

Perkembangan Growth of	2018	2019 <sup>1</sup>	2020 <sup>1</sup>	2021	2022
(1)	(2)	(3)	(4)	(5)	(6)
1. Unit	559	559	559	609	629
2. Anggota	15 017	15 017	15 017	24 673	25 273
3. Simpanan (Juta Rp)	7 454	7 454	7 454	37 434	28 611
4. Donasi/Hibah (Juta Rp)	4 397	4 397	4 397	2 252	2 253
5. Dari Luar (Juta Rp)	35 855	35 855	35 855	3 298	3 299
6. Cadangan (Juta Rp)	3 838	3 838	3 838	10 317	10 318
7. Sisa Hasil Usaha (Juta Rp)	10 716	10 716	10 716	9 174	7 974
8. Dana-dana (Juta Rp)	190	190	190	1 376	1 376
9. Volume Usaha (Juta Rp)	41 451	41 451	41 451	97 921	94 062

Catatan/Note: <sup>1</sup> Data tahun 2018

Sumber/Source: Dinas Koperasi, UKM, dan Perindag Kabupaten Ketapang/Cooperatives and Small and Medium Enterprise Office and Industry and Trade Office

**Tabel 9.9**  
**Table**

**Perkembangan KUD di Kabupaten Ketapang, 2018-2022**  
**Growth of Rural Cooperative in Ketapang Regency, 2018-2022**

Perkembangan Growth of	2018	2019 <sup>1</sup>	2020 <sup>1</sup>	2021	2022
(1)	(2)	(3)	(4)	(5)	(6)
1. Unit	49	49	49	44	44
2. Anggota	924	924	924	1 903	1 903
3. Simpanan (Juta Rp)	407	407	407	348	348
4. Donasi/Hibah (Juta Rp)	-	-	-	-	-
5. Dari Luar (Juta Rp)	5 652	5 652	5 652	-	-
6. Cadangan (Juta Rp)	941	941	941	5 512	5 512
7. Sisa Hasil Usaha (Juta Rp)	983	983	983	99	100
8. Dana-dana (Juta Rp)	-	-	-	601	602
9. Volume Usaha (Juta Rp)	7 946	7 946	7 946	14 386	14 386

Catatan/Note: <sup>1</sup> Data tahun 2018

Sumber/Source: Dinas Koperasi, UKM, dan Perindag Kabupaten Ketapang/Cooperatives and Small and Medium Enterprise Office and Industry and Trade Office

**Tabel 9.10**  
**Table****Perkembangan Non KUD di Kabupaten Ketapang, 2018-2022**  
**Growth of Not Rural Cooperative in Ketapang Regency, 2018-2022**

<b>Perkembangan Growth of</b>	<b>2018</b>	<b>2019<sup>1</sup></b>	<b>2020<sup>1</sup></b>	<b>2021</b>	<b>2022</b>
(1)	(2)	(3)	(4)	(5)	(6)
1. Unit	510	510	510	565	565
2. Anggota	14 903	14 903	14 903	22 770	23 370
3. Simpanan (Juta Rp)	7 047	7 047	7 047	28 202	28 262
4. Donasi/Hibah (Juta Rp)	4 397	4 397	4 397	2 252	2 253
5. Dari Luar (Juta Rp)	30 204	30 204	30 204	3 298	2 399
6. Cadangan (Juta Rp)	2 897	2 897	2 897	4 805	4 806
7. Sisa Hasil Usaha (Juta Rp)	9 734	9 734	9 734	7 874	7 874
8. Dana-dana (Juta Rp)	365	365	365	774	775
9. Volume Usaha (Juta Rp)	33 505	33 505	33 505	79 676	79 676

Catatan/Note: <sup>1</sup> Data tahun 2018

Sumber/Source: Dinas Koperasi, UKM, dan Perindag Kabupaten Ketapang/Cooperatives and Small and Medium Enterprise Office and Industry and Trade Office

**Tabel**  
**Table 9.11**

**Jumlah Kantor Pelayanan Credit Union Menurut  
Kecamatan di Kabupaten Ketapang, 2022**  
*Numbers of Credit Union Service Office by Subdistrict di  
Ketapang Regency, 2022*

<b>Kecamatan Subdistrict</b>	<b>Jumlah Total</b>
(1)	(2)
Kendawangan	-
Manis Mata	-
Marau	-
Singkup	-
Air Upas	-
Jelai Hulu	-
Tumbang Titi	-
Pemahan	-
Sungai Melayu Rayak	-
Matan Hilir Selatan	-
Benua Kayong	-
Matan Hilir Utara	1
Delta Pawan	-
Muara Pawan	-
Nanga Tayap	-
Sandai	-
Hulu Sungai	-
Sungai Laur	-
Simpang Hulu	-
Simpang Dua	-
<b>Ketapang</b>	<b>1</b>

Sumber/Source: Dinas Koperasi, UKM, dan Perindag Kabupaten Ketapang/Cooperatives and Small and Medium Enterprise Office and Industry and Trade Office





**PENGELUARAN PENDUDUK**  
*POPULATION EXPENDITURE*



PERSENTASE PENGELUARAN PERKAPITA PERBULAN

**PENGELUARAN MAKANAN**  
*FOOD EXPENDITURE*

**55,93%**

**PENGELUARAN NON MAKANAN**  
*NON-FOOD EXPENDITURE*

**44,07%**

*PERCENTAGE OF MONTHLY EXPENDITURE PER CAPITA*



**MAKANAN JADI**  
*PREPARED F&B*

**22,42%**

**ROKOK**  
*CIGARRETES*

**12,22%**



**KOMODITAS MAKANAN**  
*FOOD COMODITY*

**14,81%**

**IKAN/UDANG/CUMI**  
*/KERANG*  
*FISH/SHRIMP/SQUID/*  
*SHELLS*



**11,92%**  
**PADI-PADIAN**  
*CEREALS*



**KOMODITAS NON-MAKANAN**  
*NON-FOOD COMODITY*



**21,01%**

**ANEKA BARANG DAN JASA**  
*GOODS AND SERVICES*


**6,37%**

**PAJAK, PUNGUTAN, DAN ASURANSI**  
*TAXES AND INSURANCE*



**63,91%**

**PERUMAHAN DAN FASILITAS**  
*RUMAH TANGGA*  
*HOUSING AND HOUSEHOLD*  
*FACILITIES*





**PENJELASAN TEKNIS**

1. Data konsumsi/pengeluaran yang dikumpulkan pada Susenas Maret dibagi menjadi dua kelompok, yaitu makanan dan bukan makanan. Jumlah komoditi makanan sebanyak 112 komoditi. Pengumpulan data kelompok makanan meliputi banyaknya komoditi yang dikonsumsi beserta nilai pengeluarannya.
2. Pengumpulan data pada sebagian besar kelompok bukan makanan hanya mencakup nilai pengeluaran barang yang dikonsumsi, kecuali beberapa jenis barang tertentu juga dikumpulkan kuantitasnya, seperti listrik, air, gas, dan bahan bakar minyak (BBM).
3. Referensi waktu survei yang digunakan adalah selama seminggu terakhir untuk konsumsi makanan dan sebulan atau setahun terakhir untuk konsumsi bukan makanan.
4. **Pengeluaran rata-rata per kapita** adalah biaya yang dikeluarkan untuk konsumsi semua anggota rumah tangga selama sebulan baik yang berasal dari pembelian, pemberian maupun produksi sendiri dibagi dengan banyaknya anggota rumah tangga dalam rumah tangga tersebut.

**TECHNICAL NOTES**

1. *The consumption/expenditure data collected in March Susenas are divided into two groups, namely food and non-food. The number of food commodity are 112 commodities. The food group data collection includes quantity and value of commodities consumed.*
2. *Data collection on mostly non food groups cover only the value of expenditures consumed except for certain comodities can also collected its quantity, such as the use of electricity, water, gas, and fuel oil (BBM).*
3. *The survey time reference period is previous week before enumeration date for food consumption and last month or last year for non food consumption.*
4. ***Per capita Average Expenditure*** *is the cost spent for all household members consumption during the month, whether from purchasing, giving or own production, divided by the number of household members in the household.*

## ULASAN

## DESCRIPTION

**Ketersediaan Kalori, Protein dan Lemak**

Berdasarkan hasil yang disyaratkan Widyakarya Pangan dan Gizi keV (1993) tingkat ketersediaan pangan nasional ditinjau dari kecukupan gizi secara umum telah mencukupi kebutuhan rata-rata penduduk Indonesia. Adapun angka kecukupan gizi rata-rata kalori (energi) dan protein yang dianjurkan masing-masing sebanyak 2.200 kalori dan 46,20 gram per kapita per hari. Sementara angka kecukupan lemak yang direkomendasikan dalam widyakarya tersebut adalah minimum setara dengan 10 persen dari energi. Untuk itu, pemenuhan kebutuhan dasar ini harus diimbangi dengan produksi lokal terutama di sektor pertanian yang merupakan sumber bahan makanan nabati maupun hewani agar ketersediaannya (*supply*) dapat mencukupi kebutuhan minimal penduduk.

Ketersediaan kalori per kapita per hari penduduk Kabupaten Ketapang mengalami penurunan dari 1.927,37 kalori pada tahun 2021 menjadi 1.797,55 kalori pada tahun 2022. Hingga kini, kebutuhan kalori yang bersumber dari tanaman padi masih menjadi makanan pokok utama yang dikonsumsi oleh sebagian besar masyarakat Kabupaten Ketapang. Pada tahun 2022 konsumsi kalori per kapita yang berasal dari padi-padian

***Availability of Calorie, Protein and Fat***

*According to result required by Food and Nutrition Workshop V (1993), national food availability rate evaluated from nutrition sufficiency have enough to the Indonesia resident mean requirement. Calorie mean sufficiency rate (energi) and protein suggested each equal to 2,200 calorie and 46.20 gram per capita per day. Meanwhile the fat sufficiency number which is recommended in the workshop is equivalent by minimum 10 percent of energy. Thus, this elementary requirement accomplishment have to be made balance to with local production especially in agriculture representing food-stuff source sector in order to the availability (supply) can answer the minimum demand of resident.*

*The availability of calories per capita per day in of residents of Ketapang Regency decreased from 1,927.37 cal in 2021 to 1,797.55 cal in 2022. Until now, carbs which sourced from paddy is still the main staple food that consumed by people in Ketapang. In 2022, the availability of calory given from paddy is as much as 812.50 calories per capitta.*

sebanyak 812,50 Kalori.

### **Pengeluaran Penduduk**

Pola konsumsi penduduk akan tercermin dari proporsi konsumsi makanan dan non makanan. Semakin besar proporsi pengeluaran konsumsi non-makanan bagi setiap penduduk, mengindikasikan pola konsumsinya semakin baik dan mencerminkan adanya peningkatan tingkat kesejahteraan. Pola konsumsi masyarakat Kabupaten Ketapang mengalami pergeseran pada periode waktu 2021-2022. Pada tahun 2022 persentase konsumsi makanan sekitar 55,93 persen, angka tersebut mengalami penurunan dibandingkan tahun 2021, yaitu sekitar 55,05 persen. Dengan kata lain tingkat konsumsi masyarakat atas komoditas makanan mengalami kenaikan.

Pengeluaran rata-rata per kapita per bulan penduduk Kabupaten Ketapang pada tahun 2022 sebanyak 1.154.836 rupiah. Pengeluaran tersebut sekitar 2,55 persen lebih rendah dibandingkan dengan tahun sebelumnya. Persentase pengeluaran penduduk untuk konsumsi makanan utamanya adalah makanan dan minuman jadi yaitu sekitar 22,42 persen, rokok dan tembakau sebesar 12,22 persen, ikan sebesar 14,81 persen, padi-padian sekitar 11,92 persen dan sayur-sayuran sekitar 10,06 persen. Sedangkan untuk komoditi lainnya angkanya kurang dari 10,00 persen. Pengeluaran penduduk

### **Population Expenditure**

*The consumption pattern of the population will be reflected in the proportion of the consumption of food and non-food. The greater the proportion of non-food expenditure for each resident, indicate the pattern of consumption is getting better and reflect an increase in the level of welfare. Consumption patterns of people of Ketapang Regency experienced a shift in the time period 2021-2022. In 2022 the percentage of food consumption is about 55.93 percent, that number increased from 55.05 percent in 2021. In other words the level of public consumption of food commodities has increased.*

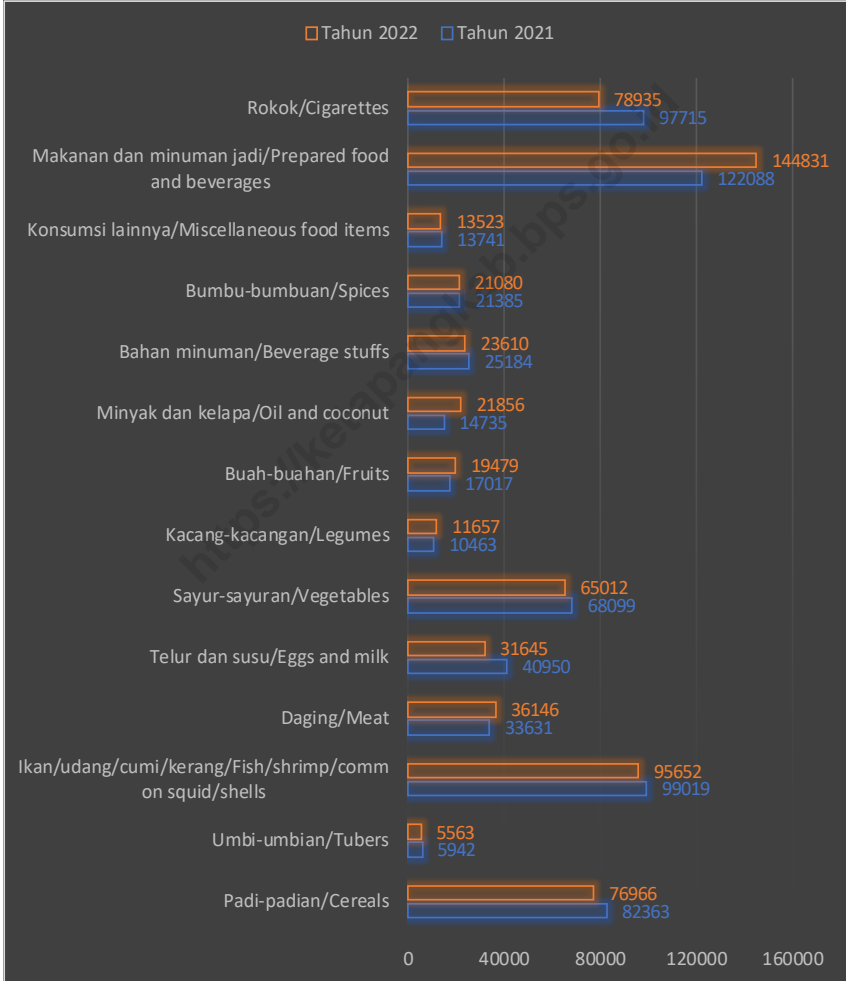
*The average expenditure per capita per month for the residents of Ketapang Regency in 2022 was 1,154,836 rupiah, 2.55 percent higher than the previous year. The percentage of population expenditure for processed food consumption was 22.42 percent, cigarettes and tobacco 12.22 percent, fish 14.81 percent, cereals around 11.92 percent and vegetables 10.06 percent. As for other commodities the figure is less than 10.00 percent. As for non-food expenditure, expenditure on household expenditure was around 63.91 percent, followed by expenditure of goods and services around 21.01 percent.*

untuk konsumsi non makanan didominasi oleh pengeluaran perumahan dan fasilitas rumah tangga yaitu sekitar 63,91 persen, diikuti oleh pengeluaran aneka barang dan jasa sekitar 21,01 persen.

<https://ketapangkab.bps.go.id>

**Gambar** 10.1  
**Figures**

**Rata-rata Pengeluaran per Kapita Sebulan Menurut Kelompok Komoditas Makanan (rupiah) di Kabupaten Ketapang, 2021 dan 2022**  
**Monthly Average Expenditure per Capita by Food Commodity Group (rupiahs) in Ketapang Regency, 2021 and 2022**

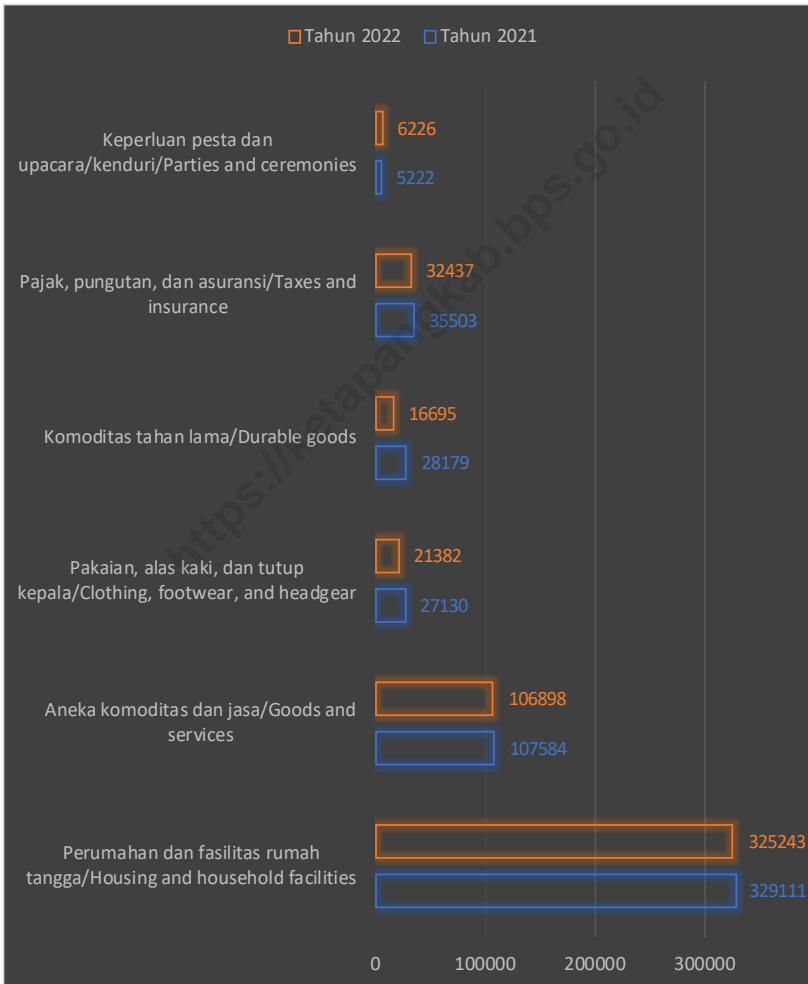


Sumber/Source: BPS, Survei Sosial Ekonomi Nasional (Susenas) Maret/BPS-Statistics Indonesia, National Socioeconomic Survey March



**Gambar** 10.2  
**Figures**

**Rata-rata Pengeluaran per Kapita Sebulan Menurut Kelompok Komoditas Non-Makanan (rupiah) di Kabupaten Ketapang, 2021 dan 2022**  
**Monthly Average Expenditure per Capita by Non-Food Commodity Group (rupiahs) in Ketapang Regency, 2021 and 2022**



Sumber/Source: BPS, Survei Sosial Ekonomi Nasional (Susenas) Maret/BPS-Statistics Indonesia, National Socioeconomic Survey March

**Tabel**  
**Table** 10.1

**Rata-rata Pengeluaran per Kapita Sebulan Menurut Kelompok Komoditas (Rupiah) di Kabupaten Ketapang, 2021 dan 2022**  
**Monthly Average Expenditure per Capita by Commodity Group (Rupiahs) in Ketapang Regency, 2021 and 2022**

Kelompok Komoditas/ <i>Commodity Group</i>	2021	2022
(1)	(2)	(3)
<b>Makanan/<i>Food</i></b>		
Padi-padian/ <i>Cereals</i>	82 363	76 966
Umbi-umbian/ <i>Tubers</i>	5 942	5 563
Ikan/udang/cumi/kerang/ <i>Fish/shrimp/common squid/shells</i>	99 019	95 652
Daging/ <i>Meat</i>	33 631	36 146
Telur dan susu/ <i>Eggs and milk</i>	40 950	31 645
Sayur-sayuran/ <i>Vegetables</i>	68 099	65 012
Kacang-kacangan/ <i>Legumes</i>	10 463	11 657
Buah-buahan/ <i>Fruits</i>	17 017	19 479
Minyak dan kelapa/ <i>Oil and coconut</i>	14 735	21 856
Bahan minuman/ <i>Beverage stuffs</i>	25 184	23 610
Bumbu-bumbuan/ <i>Spices</i>	21 385	21 080
Konsumsi lainnya/ <i>Miscellaneous food items</i>	13 741	13 523
Makanan dan minuman jadi/ <i>Prepared food and beverages</i>	122 088	144 831
Rokok/ <i>Cigarettes</i>	97 715	78 935
<b>Jumlah makanan/<i>Total food</i></b>	<b>652 330</b>	<b>645 954</b>
<b>Bukan makanan/<i>Non-food</i></b>		
Perumahan dan fasilitas rumah tangga/ <i>Housing and household facilities</i>	329 111	325 243
Aneka komoditas dan jasa/ <i>Goods and services</i>	107 584	106 898
Pakaian, alas kaki, dan tutup kepala/ <i>Clothing, footwear, and headgear</i>	27 130	21 382
Komoditas tahan lama/ <i>Durable goods</i>	28 179	16 695
Pajak, pungutan, dan asuransi/ <i>Taxes and insurance</i>	35 503	32 437
Keperluan pesta dan upacara/kenduri/ <i>Parties and ceremonies</i>	5 222	6 226**
<b>Jumlah bukan makanan/<i>Total non-food</i></b>	<b>532 729</b>	<b>508 882</b>
<b>Jumlah/<i>Total</i></b>	<b>1 185 059</b>	<b>1 154 836</b>

Catatan/*Note*: \*\* RSE >25% tetapi ≤50%/ *RSE >25% but ≤50%*

Sumber/*Source*: BPS, Survei Sosial Ekonomi Nasional (Susenas) Maret/BPS-*Statistics Indonesia, National Socioeconomic Survey March*

**Tabel**  
**Table** 10.2**Persentase Pengeluaran per Kapita Sebulan Menurut Kelompok Komoditas di Kabupaten Ketapang, 2021 dan 2022**  
**Percentage of Monthly Expenditure per Capita by Commodity Group in Ketapang Regency, 2021 and 2022**

<b>Kelompok Komoditas/Commodity Group</b>	<b>2021</b>	<b>2022</b>
(1)	(2)	(3)
<b>Makanan/Food</b>		
Padi-padian/ <i>Cereals</i>	12,63	11,92
Umbi-umbian/ <i>Tubers</i>	0,91	0,86
Ikan/udang/cumi/kerang/ <i>Fish/shrimp/common squid/shells</i>	15,18	14,81
Daging/ <i>Meat</i>	5,16	5,60
Telur dan susu/ <i>Eggs and milk</i>	6,28	4,90
Sayur-sayuran/ <i>Vegetables</i>	10,44	10,06
Kacang-kacangan/ <i>Legumes</i>	1,60	1,80
Buah-buahan/ <i>Fruits</i>	2,61	3,02
Minyak dan kelapa/ <i>Oil and coconut</i>	2,26	3,38
Bahan minuman/ <i>Beverage stuffs</i>	3,86	3,66
Bumbu-bumbuan/ <i>Spices</i>	3,28	3,26
Konsumsi lainnya/ <i>Miscellaneous food items</i>	2,11	2,09
Makanan dan minuman jadi/ <i>Prepared food and beverages</i>	18,72	22,42
Rokok/ <i>Cigarettes</i>	14,98	12,22
<b>Jumlah makanan/Total food</b>	<b>55,05</b>	<b>55,93</b>
<b>Bukan makanan/Non-food</b>		
Perumahan dan fasilitas rumah tangga/ <i>Housing and household facilities</i>	61,78	63,91
Aneka komoditas dan jasa/ <i>Goods and services</i>	20,19	21,01
Pakaian, alas kaki, dan tutup kepala/ <i>Clothing, footwear, and headgear</i>	5,09	4,20
Komoditas tahan lama/ <i>Durable goods</i>	5,29	3,28
Pajak, pungutan, dan asuransi/ <i>Taxes and insurance</i>	6,66	6,37
Keperluan pesta dan upacara/kenduri/ <i>Parties and ceremonies</i>	0,98	1,22
<b>Jumlah bukan makanan/Total non-food</b>	<b>44,95</b>	<b>44,07</b>
<b>Jumlah/Total</b>	<b>100,00</b>	<b>100,00</b>

Sumber/Source: BPS, Survei Sosial Ekonomi Nasional (Susenas) Maret/BPS-Statistics Indonesia, National Socioeconomic Survey March

**Tabel**  
**Table** 10.3

**Persentase Penduduk Menurut Golongan Pengeluaran Per Kapita Sebulan di Kabupaten Ketapang, 2021 dan 2022**  
**Percentage of Population by Per Capita Spending Group a Month in Ketapang Regency, 2021 and 2022**

<b>Golongan Pengeluaran</b> <i>Spending Group</i> <b>(Rp)</b>	<b>2021</b>	<b>2022</b>
(1)	(2)	(3)
< 150 000	-	-
150 000 – 199 999	-	-
200 000 – 299 999	-	1,01
300 000 – 499 999	5,79	5,47
500 000 – 749 999	15,74	18,61
750 000 – 999 999	21,63	21,26
1 000 000 – 1 499 999	37,93	30,67
> 1 500 000	18,91	22,99
<b>Jumlah</b> <i>Total</i>	<b>100,00</b>	<b>100,00</b>

Sumber/Source: BPS, Survei Sosial Ekonomi Nasional (Susenas) Maret/BPS-Statistics Indonesia, National Socioeconomic Survey March

**Tabel**  
**Table** 10.4**Rata-Rata Konsumsi Kalori Per Kapita Sehari Menurut  
Kelompok Makanan (Kcal), 2019 - 2022**  
**Daily Average Consumption of Calories per Capita by Food  
Group (Kcal), 2019 - 2022**

<b>Kelompok Komoditas</b> <b>Commodity Group</b>	<b>2019</b>	<b>2020</b>	<b>2021</b>	<b>2022</b>
(1)	(2)	(3)	(4)	(5)
<b>Makanan</b> <b>Food</b>	<b>1 880,46</b>	<b>1 853,46</b>	<b>1 927,37</b>	<b>1 797,55</b>
Padi-padian <i>Cereals</i>	869,78	863,47	869,36	812,50
Umbi-umbian <i>Tubers</i>	23,17	21,90	34,41	31,04
Ikan/udang/cumi/kerang <i>Fish/shrimp/common squid/shells</i>	82,31	80,11	87,98	71,01
Daging <i>Meat</i>	63,86	62,98	78,60	75,43
Telur dan susu <i>Eggs and milk</i>	52,35	56,80	60,64	50,30
Sayur-sayuran <i>Vegetables</i>	34,53	32,15	44,56	36,38
Kacang-kacangan <i>Legumes</i>	28,03	27,21	28,46	29,61
Buah-buahan <i>Fruits</i>	37,76	25,56	28,26	24,39
Minyak dan kelapa <i>Oil and coconut</i>	212,85	236,75	247,10	246,78
Bahan minuman <i>Beverage stuffs</i>	110,56	110,96	126,38	121,95
Bumbu-bumbuan <i>Spices</i>	9,73	10,83	14,82	12,45
Konsumsi lainnya <i>Miscellaneous food items</i>	57,76	58,78	58,34	55,54
Makanan dan minuman jadi <i>Prepared food and beverages</i>	297,75	265,96	248,45	230,17

Sumber/Source: Badan Pusat Statistik Kab. Ketapang/BPS-Statistics of Keapang Regency

**Tabel**  
**Table** 10.5

**Rata-Rata Konsumsi Protein Per Kapita Sehari Menurut Kelompok Makanan (gram), 2019 - 2022**  
**Daily Average Consumption of Protein per Capita by Food Group (grams), 2019 - 2022**

Kelompok Komoditas Commodity Group	2019	2020	2021	2022
(1)	(2)	(3)	(4)	(5)
<b>Makanan</b> <b>Food</b>	<b>57,81</b>	<b>55,68</b>	<b>59,36</b>	<b>54,74</b>
Padi-padian <i>Cereals</i>	20,40	20,23	20,36	19,03
Umbi-umbian <i>Tubers</i>	0,19	0,19	0,29	0,27
Ikan/udang/cumi/kerang <i>Fish/shrimp/common squid/shells</i>	14,02	13,24	14,70	12,49
Daging <i>Meat</i>	3,70	3,72	4,58	4,45
Telur dan susu <i>Eggs and milk</i>	3,04	3,24	3,36	2,91
Sayur-sayuran <i>Vegetables</i>	2,41	2,25	2,95	2,55
Kacang-kacangan <i>Legumes</i>	2,73	2,66	2,75	2,93
Buah-buahan <i>Fruits</i>	0,48	0,30	0,28	0,26
Minyak dan kelapa <i>Oil and coconut</i>	0,18	0,09	0,07	0,09
Bahan minuman <i>Beverage stuffs</i>	1,20	1,12	1,40	1,15
Bumbu-bumbuan <i>Spices</i>	0,47	0,52	0,71	0,57
Konsumsi lainnya <i>Miscellaneous food items</i>	1,22	1,30	1,23	1,18
Makanan dan minuman jadi <i>Prepared food and beverages</i>	7,77	6,82	6,68	6,85

Sumber/Source: Badan Pusat Statistik Kab. Ketapang/BPS-Statistics of Keapang Regency

**Tabel**  
**Table** 10.6**Rata-Rata Konsumsi Lemak Per Kapita Sehari Menurut  
Kelompok Makanan, 2019 - 2022**  
*Daily Average Consumption of Fat per Capita by Food  
Group, 2019 - 2022*

Kelompok Komoditas Commodity Group	2019	2020	2021	2022
(1)	(2)	(3)	(4)	(5)
<b>Makanan Food</b>	<b>43,31</b>	<b>43,31</b>	<b>44,27</b>	<b>32,26</b>
Padi-padian <i>Cereals</i>	3,48	3,48	3,49	3,25
Umbi-umbian <i>Tubers</i>	0,05	0,05	0,07	0,07
Ikan/udang/cumi/kerang <i>Fish/shrimp/common squid/shells</i>	2,27	2,27	2,52	1,82
Daging <i>Meat</i>	5,35	5,35	6,57	6,33
Telur dan susu <i>Eggs and milk</i>	2,86	2,86	3,21	2,77
Sayur-sayuran <i>Vegetables</i>	0,51	0,51	0,59	0,56
Kacang-kacangan <i>Legumes</i>	1,38	1,38	1,33	1,35
Buah-buahan <i>Fruits</i>	0,20	0,20	0,14	0,16
Minyak dan kelapa <i>Oil and coconut</i>	13,75	13,75	13,87	5,14
Bahan minuman <i>Beverage stuffs</i>	0,45	0,45	0,72	0,44
Bumbu-bumbuan <i>Spices</i>	0,23	0,23	0,46	0,38
Konsumsi lainnya <i>Miscellaneous food items</i>	2,21	2,21	2,23	2,12
Makanan dan minuman jadi <i>Prepared food and beverages</i>	10,57	10,57	9,06	7,87

Sumber/Source: Badan Pusat Statistik Kab. Ketapang/BPS-Statistics of Keapang Regency

**Tabel**  
**Table** 10.7

**Rata-Rata Konsumsi Karbohidrat Per Kapita Sehari  
Menurut Kelompok Makanan, 2019 - 2022**  
*Daily Average Consumption of Carbohydrate per Capita by  
Food Group, 2019 - 2022*

<b>Kelompok Komoditas</b> <i>Commodity Group</i>	<b>2019</b>	<b>2020</b>	<b>2021</b>	<b>2022</b>
(1)	(2)	(3)	(4)	(5)
<b>Makanan</b> <i>Food</i>	<b>288,90</b>	<b>279,19</b>	<b>288,99</b>	<b>268,92</b>
Padi-padian <i>Cereals</i>	186,45	185,01	186,26	174,10
Umbi-umbian <i>Tubers</i>	5,50	5,19	8,15	7,34
Ikan/udang/cumi/kerang <i>Fish/shrimp/common squid/shells</i>	0,52	0,43	0,64	0,75
Daging <i>Meat</i>	0,01	0,02	0,02	0,01
Telur dan susu <i>Eggs and milk</i>	3,52	3,97	4,50	3,26
Sayur-sayuran <i>Vegetables</i>	6,33	5,83	8,29	6,78
Kacang-kacangan <i>Legumes</i>	1,57	1,61	1,70	1,74
Buah-buahan <i>Fruits</i>	9,30	6,26	6,78	5,85
Minyak dan kelapa <i>Oil and coconut</i>	0,58	0,22	0,23	0,28
Bahan minuman <i>Beverage stuffs</i>	27,24	27,36	31,08	30,08
Bumbu-bumbuan <i>Spices</i>	1,58	1,62	2,14	1,84
Konsumsi lainnya <i>Miscellaneous food items</i>	7,89	7,98	7,98	7,59
Makanan dan minuman jadi <i>Prepared food and beverages</i>	38,40	33,69	31,22	29,32

Sumber/Source: Badan Pusat Statistik Kab. Ketapang/BPS-Statistics of Keapang Regency





# PERDAGANGAN TRADE



**1.929.980 KG**

JUMLAH PEMASUKAN BERAS DI GUDANG  
PERUM BULOG KANTOR CABANG  
KETAPANG, 2022  
TOTAL RICE IMPORTATION IN BULOG KETAPANG  
BRANCH OFFICE WAREHOUSE, 2022

PENYALURAN BERAS BULOG, 2022  
BULOG RICE DISTRIBUTION, 2022



**4.520 KG**

KARYAWAN BULOG  
BULOG EMPLOYEES

**1.931.922 KG**

OPERASI PASAR  
MARKET OPERATION



**11.150 KG**

BANTUAN BENCANA  
DISASTER RELIEF



**276.610 KG**

KOMERSIAL  
COMMERCIAL



**PENJELASAN TEKNIS**

1. **Perdagangan Dalam Negeri** adalah Perdagangan Barang dan/atau Jasa dalam wilayah Negara Kesatuan Republik Indonesia yang tidak termasuk Perdagangan Luar Negeri.

2. **Perdagangan antarpulau/lokal** merupakan perdagangan yang dilakukan oleh penduduk atau lembaga suatu daerah atau pulau dengan penduduk atau lembaga suatu daerah atau pulau lain dalam satu batas wilayah negara atas dasar kesepakatan bersama.

**TECHNICAL NOTES**

1. **Domestic Trade** is the trade of goods and / or services within the territory of the Unitary State of the Republic of Indonesia which does not include Foreign Trade.

2. **Inter-island / local trade** is a trade that carried out by residents or institutions of an area or island with another residents or institutions of an area or other island within a national territory based on mutual agreement.

**ULASAN****DESCRIPTION****Perdagangan**

Posisi geografis Kabupaten Ketapang yang terletak di bagian paling selatan wilayah Provinsi Kalimantan Barat, cukup strategis sebagai pintu gerbang perdagangan keluar masuk arus barang dari daerah-daerah lain, terutama dari Pulau Jawa. Kelancaran arus transportasi baik darat, laut, maupun udara tentunya akan mempengaruhi geliat aktivitas perdagangan di Kabupaten Ketapang utamanya perdagangan antar wilayah kabupaten/kota maupun provinsi.

Pada tahun 2022, total pemasukan beras di Kabupaten Ketapang mengalami kenaikan jika dibandingkan dengan tahun 2021, yaitu 1.929.980 kg beras untuk tahun 2022 dan 1.540.080 kg untuk tahun 2021. Karena adanya kenaikan ini, jumlah penyaluran beras di gudang BULOG Kantor Cabang Ketapang juga mengalami kenaikan jika dibandingkan dengan tahun 2021, yaitu sekitar 38,98 persen.

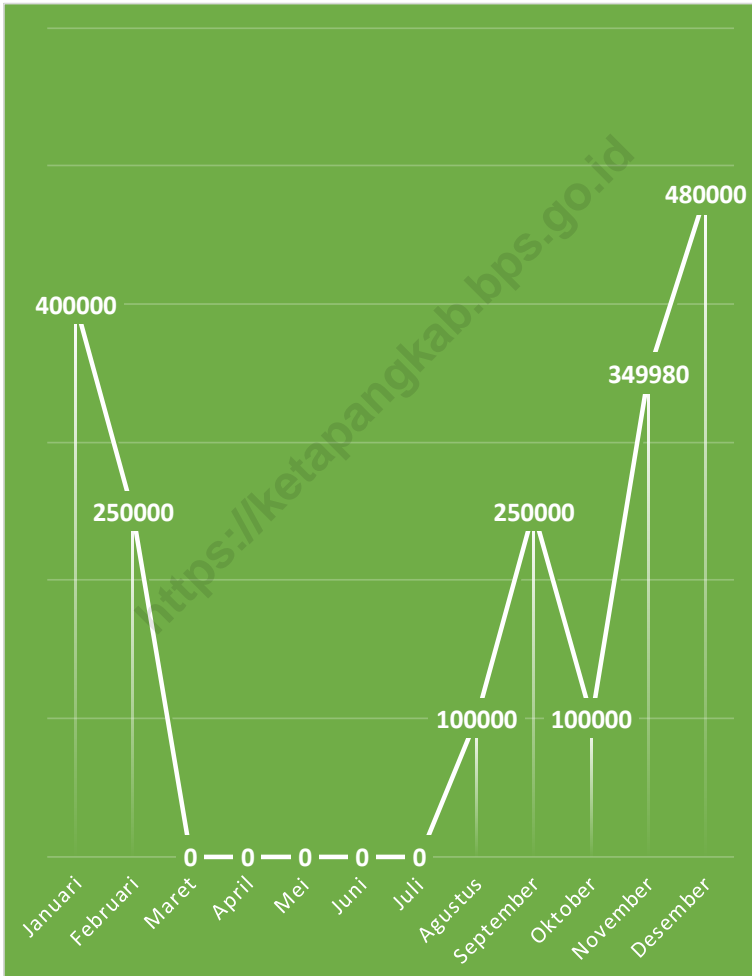
**Trading**

*The geographical position of Ketapang is located in the most southern part of West Kalimantan Province, is strategic as trade gateway in and out of the flow of goods from other regions, especially from the island of Java. The smoothness flow of transport by land, sea, or air will certainly affect the movement of trading activity in Ketapang Regency main trade between districts / cities and provinces.*

*In 2022, total rice importation in Ketapang District decreased compared to 2020, 1,929,980 kg for 2022 and 1,540,080 kg for 2021. Due to this decline, the amount of rice distribution in the BULOG Ketapang Branch Office Warehouse also increased when compared to 2021, which is around 38.98 percent.*

**Gambar** 11.1  
**Figures**

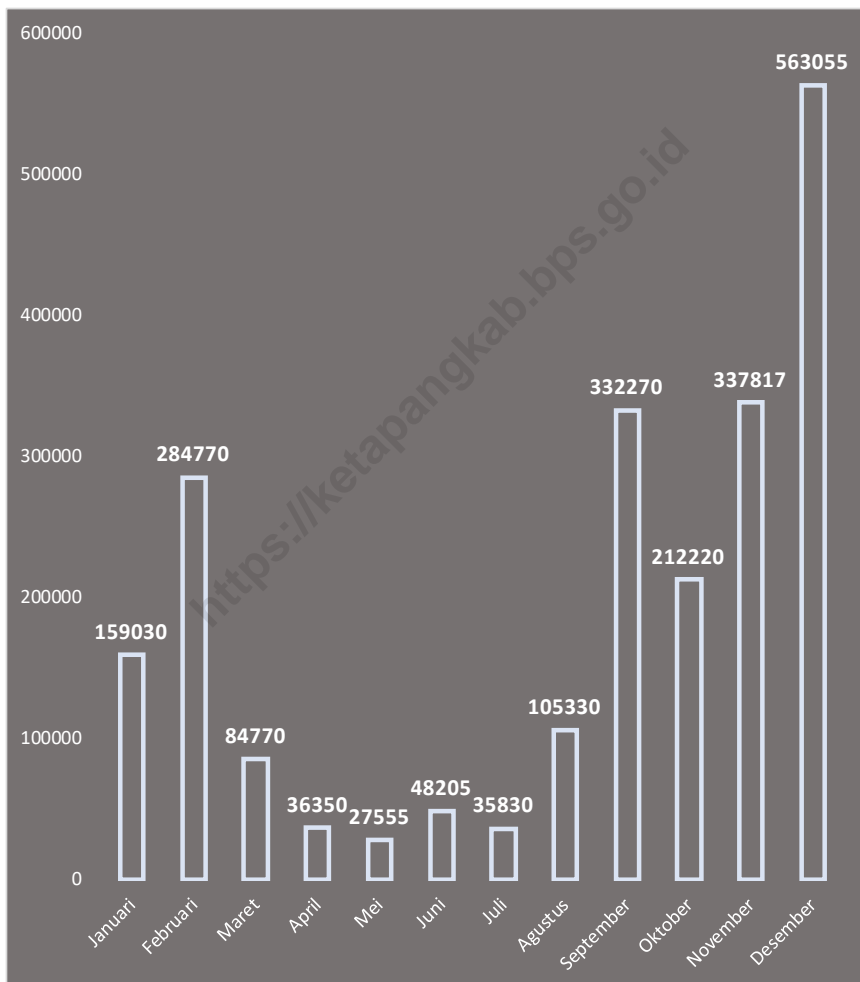
**Jumlah Pemasukan Beras di Gudang BULOG Kantor Cabang Ketapang (kg) Menurut Bulan, 2022**  
**Number of Rice Importation in BULOG Ketapang Branch Office Warehouse by Month (kg), 2021**



Sumber/Source: Perum BULOG Kantor Cabangl Ketapang/BULOG Public Corporation Branch Office of Ketapang Regency

**Gambar** 11.2  
**Figures**

**Jumlah Penyaluran Beras di Gudang BULOG Kantor Cabang Ketapang (kg) Menurut Bulan, 2022**  
**Number of Rice Distribution in BULOG Ketapang Branch Office Warehouse by Month (kg), 2022**



Sumber/Source: Perum BULOG Kantor Cabangl Ketapang/BULOG Public Corporation Branch Office of Ketapang Regency

**Tabel**  
**Table** 11.1

**Jumlah Sarana Perdagangan Menurut Jenisnya di  
Kabupaten Ketapang, 2021 – 2022**  
**Number of Trading Facilities by Type of Facility in Ketapang  
Regency, 2021 – 2022**

Jenis Sarana Perdagangan <i>Type of Trading Facilities</i>	2021	2022 <sup>1</sup>
(1)	(2)	(3)
Pasar <i>Market</i>	53	53
Kelompok Pertokoan <i>Shopping Group</i>	55	55
Swalayan <i>Minimarket</i>	132	132
Toko/Warung Kelontong <i>Store</i>	4 906	4 906
<b>Jumlah <i>Total</i></b>	<b>5 146</b>	<b>5 146</b>

Catatan/Note: <sup>1</sup> Data tahun 2021

Sumber/Source: BPS, Pendataan Potensi Desa (Podes)/BPS-Statistics Indonesia, Village Potential Collecting Data



Tabel  
Table 11.2

**Pemasukan Beras Menurut Sumber Pemasukan di Gudang Perum BULOG Kantor Cabang Ketapang (kg), 2022**  
**Rice Importation by it's Source in BULOG Warehouse Ketapang Branch Office (kg), 2022**

Bulan Month	Sumber Pemasukan Source		Jumlah Total	
	Antar Pulau Local Import	Petani Lokal Local Farmer		
(1)	(2)	(3)	(4)	
	Saldo Awal			
Januari	400 000	-	-	
Februari	250 000	-	-	
Maret	-	-	-	
April	-	-	-	
Mei	-	-	-	
Juni	-	-	-	
Juli	-	-	-	
Agustus	100 000	-	-	
September	250 000	-	-	
Oktober	100 000	-	-	
November	349 980	-	-	
Desember	480 000	-	-	
<b>Jumlah Total</b>	<b>2022</b>	<b>1 929 980</b>	<b>-</b>	<b>1 929 980</b>
	<b>2021</b>	<b>1 404 840</b>	<b>135 640</b>	<b>1 540 480</b>
	<b>2020</b>	<b>4 164 537</b>	<b>-</b>	<b>4 164 537</b>

Sumber/Source: Perum BULOG Kantor Cabangl Ketapang/BULOG Public Corporation Branch Office of Ketapang Regency

**Tabel**  
**Table** 11.3

**Penyaluran Beras di Gudang BULOG Sub Divre Ketapang (kg), 2022**  
**Rice Distribution in BULOG Warehouse Ketapang Branch Office (kg), 2022**

Bulan Month	Karyawan Bulog	Raskin	Operasi Pasar	Transmigrasi	Sosial / Bencana / CBP	Komersial	Jumlah Total
(1)	(2)	(3)	(4)	(5)	(6)	(7)	(8)
Januari	380	-	91 400	-	-	67 250	159 030
Februari	380	-	168 070	-	-	116 320	284 770
Maret	380	-	75 390	-	-	9 000	84 770
April	380	-	23 050	-	11 150	1 770	36 350
Mei	380	-	27 175	-	-	-	27 555
Juni	380	-	47 825	-	-	-	48 205
Juli	380	-	35 450	-	-	-	35 830
Agustus	380	-	104 950	-	-	-	105 330
September	380	-	324 210	-	-	7 680	332 270
Oktober	370	-	196 350	-	-	15 500	212 220
November	370	-	297 827	-	-	39 620	337 817
Desember	360	-	540 225	-	-	22 470	563 055

Sumber/Source: Perum BULOG Kantor Cabangl Ketapang/BULOG Public Corporation Branch Office of SKetapang Regency

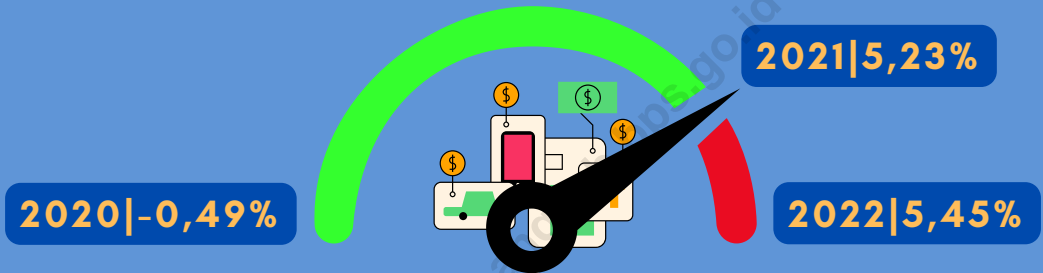


**B A B**  
**CHAPTER**  
**12**

**SISTEM NERACA REGIONAL**  
*SYSTEM OF REGIONAL ACCOUNTS*



LAJU PERTUMBUHAN PDRB ATAS DASAR HARGA KONSTAN 2010 MENURUT LAPANGAN USAHA DI KAB. KETAPANG, 2020-2022  
*GROWTH RATE OF GRDP AT 2010 CONSTANT MARKET PRICES BY INDUSTRY IN KETAPANG REGENCY, 2020-2022*



**PENYUMBANG ANGKA PDRB ATAS DASAR HARGA BERLAKU TERBESAR** *BIGGEST CONTRIBUTORS TO GRDP FIGURES AT CURRENT PRICES*

MENURUT LAPANGAN USAHA  
*BY INDUSTRY*

PERTAMBANGAN DAN  
PENGALIAN  
*MINING AND QUARRYING*

**23,99%**



MENURUT PENGELUARAN  
*BY EXPENDITURE*

PENGELUARAN RUMAH TANGGA  
*HOUSEHOLD CONSUMPTION EXPENDITURE*

**40,40%**





**PENJELASAN TEKNIS**

1. **Penghitungan statistik neraca regional** yang digunakan di sini mengikuti buku petunjuk yang diterbitkan oleh Perserikatan Bangsa Bangsa yang dikenal sebagai "Sistem Neraca Nasional". Namun, penerapan statistik neraca regional tersebut telah disesuaikan dengan kondisi sosial ekonomi Kabupaten Ketapang.

2. **Produk Domestik Regional Bruto (PDRB) pada tingkat regional (provinsi)** menggambarkan kemampuan suatu wilayah untuk menciptakan output (nilai tambah) pada suatu waktu tertentu. Untuk menyusun PDRB digunakan 2 pendekatan yaitu Lapangan Usaha dan Pengeluaran/Penggunaan. PDRB dari sisi lapangan usaha merupakan penjumlahan seluruh komponen nilai tambah bruto yang mampu diciptakan oleh sektor-sektor ekonomi atas berbagai aktivitas produksinya. Sedangkan dari sisi penggunaan menjelaskan tentang penggunaan dari nilai tambah tersebut.

3. **PDRB menurut lapangan usaha** mengalami perubahan klasifikasi dari 9 lapangan usaha menjadi 17 lapangan usaha. PDRB menurut lapangan usaha dirinci menurut total nilai tambah dari seluruh sektor ekonomi yang mencakup lapangan usaha Pertanian, Kehutanan, dan Perikanan; Pertambangan dan Penggalian; Industri Pengolahan;

**TECHNICAL NOTES**

1. *Calculation of regional accounts statistics which is used here follows the user guide published by the United Nations known as the "System of National Accounts". However, the application of regional account statistics has been adjusted to the socio-economic conditions of Ketapang Regency.*

2. *The basic measure of the value added arising from economic is known as gross regional domestic product (grdp) at the regional level (provinces). To compile these statistics, two approaches have been used, i.e, "production approach" and "expenditure approach". The first approach is to measure value added produced by various kinds of economic activities, while the second approach is to measure final uses of the country's output. In other words, GRDP is the sum of total value added produced by all economic industries (activities) and the way of using it.*

3. **GRDP by industry classification** changes from 9 sectors to 17 industries. GRDP by industry is classified by types of economic activities such as Agriculture, Forestry and Fishing; Mining and Quarrying; Manufacturing; Electricity and Gas; Water supply, Sewerage, Waste Management and Remediation Activities; Construction; Wholesale and Retail Trade; Repair of Motor Vehicles

Pengadaan Listrik dan Gas; Pengadaan Air, Pengelolaan Sampah, Limbah dan Daur Ulang; Konstruksi; Perdagangan Besar dan Eceran, Reparasi Mobil dan Sepeda Motor; Transportasi dan Pergudangan; Penyediaan Akomodasi dan Makan Minum; Informasi dan Komunikasi; Jasa Keuangan dan Asuransi; Real Estat; Jasa Perusahaan; Administrasi Pemerintahan, Pertahanan dan Jaminan Sosial Wajib; Jasa Pendidikan; Jasa Kesehatan dan Kegiatan Sosial; dan Jasa lainnya.

4. **PDRB menurut pengeluaran** mengalami perubahan klasifikasi dimana pengeluaran konsumsi Lembaga Non Profit yang Melayani Rumah Tangga (LNPR) yang sebelumnya termasuk bagian dari pengeluaran konsumsi rumah tangga menjadi komponen terpisah, sehingga klasifikasi PDRB menurut pengeluaran dirinci menjadi 7 komponen yaitu komponen pengeluaran konsumsi rumah tangga, pengeluaran konsumsi LNPR, pengeluaran konsumsi pemerintah, pembentukan modal tetap bruto, perubahan inventori, ekspor barang dan jasa, dan impor barang dan jasa.

5. Produk Domestik Regional Bruto maupun agregat turunannya disajikan dalam 2 (dua) versi penilaian, yaitu atas dasar "harga berlaku" dan atas dasar "harga konstan". Disebut sebagai harga berlaku karena seluruh agregat dinilai dengan menggunakan harga pada tahun berjalan, sedangkan

*and Motorcycles; Transportation and Storage; Accommodation and Food Service Activities; Information and Communication; Financial and Insurance Activities; Real Estate Activities; Business Activities; Public Administration; Defence and Compulsory Social Security; Education; Human Health and Social Work Activities; and Other Services Activities.*

4. **GRDP by expenditure classification** changes where consumption expenditure Non-profit Institutions Serving Households (NPISH) previously included as part of household consumption expenditure is taken out into separate component, so that, GRDP by type of expenditures is classified into: household consumption expenditure, NPISH consumption expenditure, government consumption expenditure, gross fixed capital formation, changes in inventories, exports of goods and services, and imports of goods and services.

5. GRDP and its aggregations are presented in two forms: at current market prices and at constant base year market prices. In presenting current market prices, all aggregates are valued at current market prices, while base year constant market prices are shown by valuing all aggregates at fixed base year

harga konstan penilaiannya didasarkan kepada harga satu tahun dasar tertentu, dalam publikasi ini digunakan harga tahun 2010.

6. **Laju pertumbuhan Produk Domestik Regional Bruto** diperoleh dari perhitungan PDRB atas dasar harga konstan. Diperoleh dengan cara mengurangi nilai PDRB pada tahun ke-n terhadap nilai pada tahun ke n-1 (tahun sebelumnya), dibagi dengan nilai pada tahun ke n-1, dikalikan dengan 100 persen. Laju pertumbuhan menunjukkan perkembangan agregat pendapatan dari satu waktu tertentu terhadap waktu sebelumnya.

7. **Distribusi PDRB Harga Berlaku** menurut lapangan usaha menunjukkan struktur perekonomian atau peranan setiap kategori ekonomi dalam suatu wilayah.

*prices, Year of 2010 is used as the base year in this publication.*

6. **Growth rate of Gross Domestic Regional Product** is derived from GRDP at constant market prices. It is obtained by subtracting the value of GRDP year  $n$  with the value of GRDP year  $n-1$ , divided by the value of GRDP year  $n-1$  then multiplied by 100 percent. The growth rate of GRDP explains the income growth during the given period.

7. **Distribution of GDRP at current prices** by main industry or section describes the share of economic section or economic structure of a region.

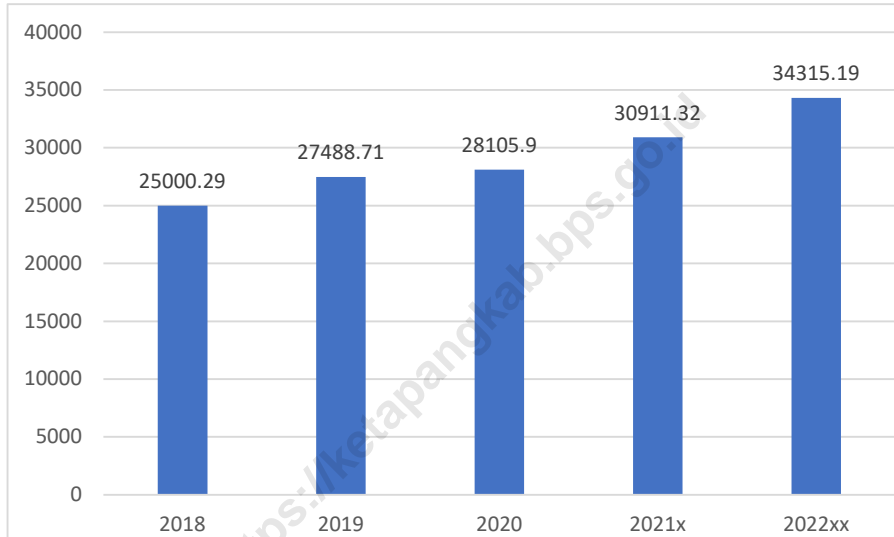


**ULASAN****DESCRIPTION****Pertumbuhan Ekonomi**

Ekonomi Kabupaten Ketapang tahun 2022 terus mengalami pemulihan sejak kontraksi pada tahun 2020 akibat bencana COVID-19. Hal ini dapat dilihat dari angka laju pertumbuhan ekonomi Kabupaten Ketapang yang naik dari 5,23 pada tahun 2021 menjadi 5,45 pada tahun 2022. Berdasarkan pertumbuhan tersebut, penyumbang angka PDRB atas dasar harga berlaku menurut pengeluaran terbesar berasal dari pengeluaran konsumsi rumah tangga yaitu sebesar 40,4 persen. Sedangkan, berdasarkan PDRB atas dasar harga berlaku menurut lapangan usaha, penyumbang terbesar adalah sektor pertambangan dan penggalan sebesar 23,99 persen.

**Economic Growth**

*The economy of Ketapang Regency in 2022 continues to experience recovery since the contraction in 2020 due to the COVID-19 disaster. This can be seen from the economic growth rate in Ketapang Regency which increased from 5.23 in 2021 to 5.45 in 2022. Based on this growth, the largest contributor to the GRDP figure based on current prices according to expenditure came from household consumption expenditure, namely 40.4 percent. Meanwhile, based on GRDP at current prices by business sector, the largest contributor was the mining and quarrying sector at 23.99 percent.*

**Gambar**  
**Figures** 12.1**Produk Domestik Regional Bruto Atas Dasar Harga Berlaku di Kabupaten Ketapang (miliar rupiah), 2018-2022**  
**Gross Regional Domestic Product at Current Market Prices in Ketapang Regency (billion rupiahs), 2018-2022**

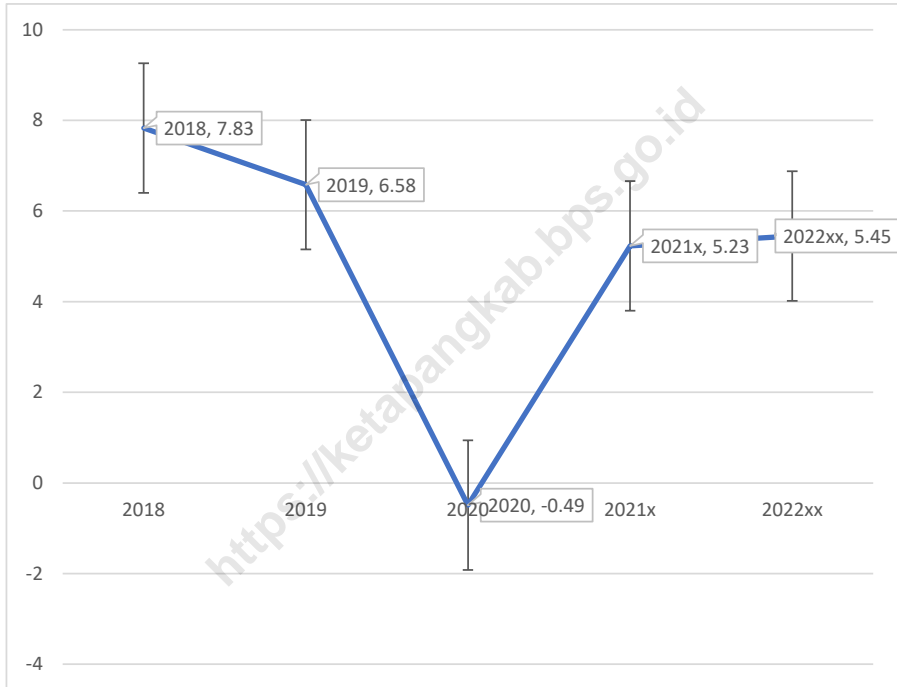
Catatan/Note: \* Data Angka Sementara

\*\* Data Angka Sangat Sementara

Sumber/Source: BPS Kabupaten Ketapang, berbagai sensus, survei dan sumber lain/BPS-Statistics Ketapang regency, various census, survey, and other sources

**Gambar** 12.2  
**Figures**

**Laju Pertumbuhan Produk Domestik Regional Bruto Atas Dasar Harga Konstan 2010 Menurut Lapangan Usaha di Kabupaten Ketapang (persen), 2017-2021**  
**Growth Rate of Gross Regional Domestic Product at 2010 Constant Market Prices by in Ketapang Regency (billion rupiahs), 2017-2021**



Catatan/Note: \* Data Angka Sementara

\*\* Data Angka Sangat Sementara

Sumber/Source: BPS Kabupaten Ketapang, berbagai sensus, survei dan sumber lain/BPS-Statistics Ketapang regency, various census, survey, and other sources

**Tabel**  
**Table** 12.1

**Produk Domestik Regional Bruto Atas Dasar Harga Berlaku Menurut Lapangan Usaha di Kabupaten Ketapang (miliar rupiah), 2018–2022**  
**Gross Regional Domestic Product at Current Market Prices by Industry in Ketapang Regency (billion rupiahs), 2018–2022**

	Lapangan Usaha/Industry	2018	2019	2020	2021 <sup>x</sup>	2022 <sup>xx</sup>
	(1)	(2)	(3)	(4)	(5)	(6)
A	Pertanian Kehutanan dan Perikanan/ <i>Agriculture Forestry and Fishing</i>	6 069,55	6 402,93	6 600,43	7 209,10	8 015,14
B	Pertambangan dan Penggalian/ <i>Mining and Quarrying</i>	4 756,73	5 528,02	6 580,77	7 725,39	8 230,52
C	Industri Pengolahan/ <i>Manufacturing</i>	3 627,29	4 018,25	3 759,73	4 161,66	5 215,56
D	Pengadaan Listrik dan Gas/ <i>Electricity and Gas</i>	12,08	13,49	14,23	14,37	15,53
E	Pengadaan Air; Pengelolaan Sampah Limbah dan Daur Ulang/ <i>Water Supply; Sewerage Waste Management and Remediation Activities</i>	20,05	22,18	23,37	24,69	25,28
F	Konstruksi/ <i>Construction</i>	2 415,26	2 690,39	2 607,14	2 936,01	3 035,42
G	Perdagangan Besar dan Eceran; Reparasi Mobil dan Sepeda Motor/ <i>Wholesale and Retail Trade; Repair of Motor Vehicles and Motorcycles</i>	2 649,07	2 945,03	2 822,65	2 897,77	3 323,20
H	Transportasi dan Pergudangan/ <i>Transportation and Storage</i>	537,84	563,73	472,26	449,78	587,46
I	Penyediaan Akomodasi dan Makan Minum/ <i>Accommodation and Food Service Activities</i>	489,31	539,63	401,92	438,36	483,35
J	Informasi dan Komunikasi/ <i>Information and Communication</i>	725,37	799,25	856,33	887,75	945,32

Lanjutan Tabel/*Continued Table 12.1*

Lapangan Usaha/ <i>Industry</i>		2018	2019	2020	2021 <sup>x</sup>	2022 <sup>xx</sup>
(1)		(2)	(3)	(4)	(5)	(6)
K	Jasa Keuangan dan Asuransi/ <i>Financial and Insurance Activities</i>	861,30	858,10	863,79	913,91	988,54
L	Real Estat/ <i>Real Estate Activities</i>	635,02	687,28	697,43	690,13	721,38
M N	Jasa Perusahaan/ <i>Business Activities</i>	88,28	95,70	91,23	90,89	103,23
O	Administrasi Pemerintahan Pertahanan dan Jaminan Sosial Wajib/ <i>Public Administration and Defence; Compulsory Social Security</i>	1 171,57	1 283,80	1 339,55	1 372,76	1 402,54
P	Jasa Pendidikan/ <i>Education</i>	531,81	583,87	512,36	517,82	562,10
Q	Jasa Kesehatan dan Kegiatan Sosial/ <i>Human Health and Social Work Activities</i>	251,69	281,95	334,16	453,91	522,73
R S T U	Jasa Lainnya/ <i>Other Services Activities</i>	158,08	175,13	128,55	127,02	137,89
<b>Produk Domestik Regional Bruto/<i>Gross Regional Domestic Product</i></b>		25 000,29	27 488,71	28 105,90	30 911,32	34 315,19

Catatan/*Note*: Perbedaan antara jumlah PDRB 34 Provinsi dan PDB Indonesia antara lain disebabkan oleh diskrepansi statistik

<sup>x</sup> Angka sementara

<sup>xx</sup> Angka sangat sementara

The difference between the total of GRDP of 34 Provinces and the GDP of Indonesia due to the statistical

Sumber/*Source*: BPS Kabupaten Ketapang, berbagai sensus, survei dan sumber lain/*BPS-Statistics Ketapang regency, various census, survey, and other sources*

**Tabel**  
**Table** 12.2

**Produk Domestik Regional Bruto Atas Dasar Harga Konstan 2010 Menurut Lapangan Usaha di Kabupaten Ketapang (miliar rupiah), 2018–2022**  
**Gross Regional Domestic Product at 2010 Constant Market Prices by Industry in Ketapang Regency (billion rupiahs), 2018–2022**

	Lapangan Usaha/Industry	2018	2019	2020	2021 <sup>x</sup>	2022 <sup>xx</sup>
	(1)	(2)	(3)	(4)	(5)	(6)
A	Pertanian Kehutanan dan Perikanan/ <i>Agriculture Forestry and Fishing</i>	4 908,88	5 185,22	5 127,97	5 247,58	5 429,43
B	Pertambangan dan Penggalian/ <i>Mining and Quarrying</i>	2 710,18	3 061,41	3 610,00	4 039,90	4 151,97
C	Industri Pengolahan/ <i>Manufacturing</i>	2 303,85	2 475,95	2 270,63	2 427,16	2 896,68
D	Pengadaan Listrik dan Gas/ <i>Electricity and Gas</i>	8,00	8,47	8,73	8,79	9,18
E	Pengadaan Air; Pengelolaan Sampah Limbah dan Daur Ulang/ <i>Water Supply; Sewerage Waste Management and Remediation Activities</i>	15,62	16,77	17,58	18,14	18,53
F	Konstruksi/ <i>Construction</i>	1 486,38	1 574,86	1 458,47	1 555,59	1 525,96
G	Perdagangan Besar dan Eceran; Reparasi Mobil dan Sepeda Motor/ <i>Wholesale and Retail Trade; Repair of Motor Vehicles and Motorcycles</i>	1 806,99	1 899,71	1 764,75	1 801,17	1 930,98
H	Transportasi dan Pergudangan/ <i>Transportation and Storage</i>	318,72	325,01	261,61	243,26	284,74
I	Penyediaan Akomodasi dan Makan Minum/ <i>Accommodation and Food Service Activities</i>	300,65	318,66	229,42	246,45	265,81
J	Informasi dan Komunikasi/ <i>Information and Communication</i>	626,95	666,06	706,43	713,51	749,21

Lanjutan Tabel/Continued Table 12.2

	<b>Lapangan Usaha/Industry</b>	<b>2018</b>	<b>2019</b>	<b>2020</b>	<b>2021<sup>*</sup></b>	<b>2022<sup>**</sup></b>
	(1)	(2)	(3)	(4)	(5)	(6)
K	Jasa Keuangan dan Asuransi/ <i>Financial and Insurance Activities</i>	610,46	591,85	599,52	607,70	608,19
L	Real Estat/ <i>Real Estate Activities</i>	420,03	433,11	438,89	438,94	447,11
M N	Jasa Perusahaan/ <i>Business Activities</i>	63,97	66,62	63,89	64,25	70,49
O	Administrasi Pemerintahan Pertahanan dan Jaminan Sosial Wajib/ <i>Public Administration and Defence; Compulsory Social Security</i>	634,10	666,28	676,68	681,25	680,40
P	Jasa Pendidikan/ <i>Education</i>	380,53	398,54	360,39	360,30	375,00
Q	Jasa Kesehatan dan Kegiatan Sosial/ <i>Human Health and Social Work Activities</i>	179,09	190,71	221,51	295,29	327,49
R S T U	Jasa Lainnya/ <i>Other Services Activities</i>	113,38	120,59	95,40	99,41	105,29
	<b>Produk Domestik Regional Bruto/Gross Regional Domestic Product</b>	16 887,78	17 999,84	17 911,87	18 848,70	19 876,46

Catatan/Note: Perbedaan antara jumlah PDRB 34 Provinsi dan PDB Indonesia antara lain disebabkan oleh diskrepansi statistik

<sup>\*</sup> Angka sementara

<sup>\*\*</sup> Angka sangat sementara

The difference between the total of GRDP of 34 Provinces and the GDP of Indonesia due to the statistical

Sumber/Source: BPS Kabupaten Ketapang, berbagai sensus, survei dan sumber lain/BPS-Statistics Ketapang regency, various census, survey, and other sources

**Tabel**  
**Table** 12.3

**Distribusi Persentase Produk Domestik Regional Bruto Atas Dasar Harga Berlaku Menurut Lapangan Usaha di Kabupaten Ketapang (persen), 2018–2022**  
**Percentage Distribution of Gross Regional Domestic Product at Current Market Prices by Industry in Ketapang Regency (percent), 2018–2022**

Lapangan Usaha/Industry	2018	2019	2020	2021 <sup>x</sup>	2022 <sup>xx</sup>
(1)	(2)	(3)	(4)	(5)	(6)
A Pertanian, Kehutanan, dan Perikanan/ <i>Agriculture, Forestry, and Fishing</i>	24,28	23,29	23,48	23,32	23,36
B Pertambangan dan Penggalian/ <i>Mining and Quarrying</i>	19,03	20,11	23,41	24,99	23,99
C Industri Pengolahan/ <i>Manufacturing</i>	14,51	14,62	13,38	13,46	15,20
D Pengadaan Listrik dan Gas/ <i>Electricity and Gas</i>	0,05	0,05	0,05	0,05	0,05
E Pengadaan Air; Pengelolaan Sampah, Limbah, dan Daur Ulang/ <i>Water Supply; Sewerage, Waste Management, and Remediation Activities</i>	0,08	0,08	0,08	0,08	0,07
F Konstruksi/ <i>Construction</i>	9,66	9,79	9,28	9,50	8,85
G Perdagangan Besar dan Eceran; Reparasi Mobil dan Sepeda Motor/ <i>Wholesale and Retail Trade; Repair of Motor Vehicles and Motorcycles</i>	10,60	10,71	10,04	9,37	9,68
H Transportasi dan Pergudangan/ <i>Transportation and Storage</i>	2,15	2,05	1,68	1,46	1,71
I Penyediaan Akomodasi dan Makan Minum/ <i>Accommodation and Food Service Activities</i>	1,96	1,96	1,43	1,42	1,41
J Informasi dan Komunikasi/ <i>Information and Communication</i>	2,90	2,91	3,05	2,87	2,75
K Jasa Keuangan dan Asuransi/ <i>Financial and Insurance Activities</i>	3,45	3,12	3,07	2,96	2,88



Lanjutan Tabel/*Continued Table* 12.3

Lapangan Usaha/ <i>Industry</i>		2018	2019	2020	2021 <sup>x</sup>	2022 <sup>xx</sup>
(1)		(2)	(3)	(4)	(5)	(6)
L	Real Estat/ <i>Real Estate Activities</i>	2,54	2,50	2,48	2,23	2,10
M,N	Jasa Perusahaan/ <i>Business Activities</i>	0,35	0,35	0,32	0,29	0,30
O	Administrasi Pemerintahan, Pertahanan, dan Jaminan Sosial Wajib/ <i>Public Administration and Defence; Compulsory Social Security</i>	4,69	4,67	4,77	4,44	4,09
P	Jasa Pendidikan/ <i>Education</i>	2,13	2,12	1,82	1,68	1,64
Q	Jasa Kesehatan dan Kegiatan Sosial/ <i>Human Health and Social Work Activities</i>	1,01	1,03	1,19	1,47	1,52
R,S,T,U	Jasa Lainnya/ <i>Other Services Activities</i>	0,63	0,64	0,46	0,41	0,40
<b>Produk Domestik Regional Bruto/<i>Gross Regional Domestic Product</i></b>		100,00	100,00	100,00	100,00	100,00

Catatan/*Note*: Perbedaan antara jumlah PDRB 34 Provinsi dan PDB Indonesia antara lain disebabkan oleh diskrepansi statistik

\* Angka sementara

\*\* Angka sangat sementara

The difference between the total of GRDP of 34 Provinces and the GDP of Indonesia due to the statistical

Sumber/*Source*: BPS Kabupaten Ketapang, berbagai sensus, survei dan sumber lain/*BPS-Statistics Ketapang regency, various census, survey, and other sources*

**Tabel**  
**Table 12.4****Laju Pertumbuhan Produk Domestik Regional Bruto Atas Dasar Harga Konstan 2010 Menurut Lapangan Usaha di Kabupaten Ketapang (persen), 2018–2022**  
**Growth Rate of Gross Regional Domestic Product at 2010 Constant Market Prices by Industry in Ketapang Regency (percent), 2018–2022**

Lapangan Usaha/ <i>Industry</i>	2018	2019	2020	2021 <sup>a</sup>	2022 <sup>xx</sup>
(1)	(2)	(3)	(4)	(5)	
A Pertanian, Kehutanan, dan Perikanan/ <i>Agriculture, Forestry, and Fishing</i>	9,63	5,63	-1,10	2,33	3,47
B Pertambangan dan Penggalian/ <i>Mining and Quarrying</i>	12,82	12,96	17,92	11,91	2,77
C Industri Pengolahan/ <i>Manufacturing</i>	10,05	7,47	-8,29	6,89	19,34
D Pengadaan Listrik dan Gas/ <i>Electricity and Gas</i>	1,79	5,91	3,06	0,65	4,46
E Pengadaan Air; Pengelolaan Sampah, Limbah, dan Daur Ulang/ <i>Water Supply; Sewerage, Waste Management, and Remediation Activities</i>	10,14	7,36	4,83	3,20	2,17
F Konstruksi/ <i>Construction</i>	0,91	5,95	-7,39	6,66	-1,90
G Perdagangan Besar dan Eceran; Reparasi Mobil dan Sepeda Motor/ <i>Wholesale and Retail Trade; Repair of Motor Vehicles and Motorcycles</i>	3,10	5,13	-7,10	2,06	7,21
H Transportasi dan Pergudangan/ <i>Transportation and Storage</i>	7,54	1,97	-19,51	-7,01	17,05
I Penyediaan Akomodasi dan Makan Minum/ <i>Accommodation and Food Service Activities</i>	5,16	5,99	-28,01	7,43	7,85
J Informasi dan Komunikasi/ <i>Information and Communication</i>	9,73	6,24	6,06	1,00	5,00

Lanjutan Tabel/Continued Table 12.4

<b>Lapangan Usaha/Industry</b>	<b>2018</b>	<b>2019</b>	<b>2020</b>	<b>2021*</b>	<b>2022<sup>xx</sup></b>
(1)	(2)	(3)	(4)	(5)	
K Jasa Keuangan dan Asuransi/ <i>Financial and Insurance Activities</i>	8,81	-3,05	1,30	1,36	0,08
L Real Estat/ <i>Real Estate Activities</i>	3,97	3,12	1,33	0,01	1,86
M,N Jasa Perusahaan/ <i>Business Activities</i>	2,76	4,15	-4,10	0,56	9,72
O Administrasi Pemerintahan, Pertahanan, dan Jaminan Sosial Wajib/ <i>Public Administration and Defence; Compulsory Social Security</i>	5,43	5,08	1,56	0,68	-0,12
P Jasa Pendidikan/ <i>Education</i>	1,67	4,73	-9,57	-0,02	4,08
Q Jasa Kesehatan dan Kegiatan Sosial/ <i>Human Health and Social Work Activities</i>	2,87	6,49	16,15	33,30	10,91
R, S, T, U Jasa Lainnya/ <i>Other Services Activities</i>	3,66	6,35	-20,88	4,21	5,91
<b>Produk Domestik Regional Bruto/<i>Gross Regional Domestic Product</i></b>	<b>7,83</b>	<b>6,58</b>	<b>-0,49</b>	<b>5,23</b>	<b>5,45</b>

Catatan/Note: Perbedaan antara jumlah PDRB 34 Provinsi dan PDB Indonesia antara lain disebabkan oleh diskrepansi statistik  
\* Data Angka Sementara

<sup>xx</sup> Data Angka Sangat Sementara

The difference between the total of GRDP of 34 Provinces and the GDP of Indonesia due to the statistical

Sumber/Source: BPS Kabupaten Ketapang, berbagai sensus, survei dan sumber lain/BPS-Statistics Ketapang regency, various census, survey, and other sources

**Tabel**  
**Table** 12.5

**Produk Domestik Regional Bruto Atas Dasar Harga Berlaku Menurut Jenis Pengeluaran di Kabupaten Ketapang (miliar rupiah), 2018–2022**  
**Gross Regional Domestic Product at Current Market Prices by Type of Expenditure in Ketapang Regency (billion rupiahs), 2018–2022**

<b>Jenis Pengeluaran</b> <b>Type of Expenditure</b>	<b>2018</b>	<b>2019</b>	<b>2020</b>	<b>2021*</b>	<b>2022**</b>
(1)	(2)	(3)	(4)	(5)	(6)
Pengeluaran Konsumsi Rumah Tangga <i>Household Consumption Expenditure</i>	11 736,55	12 550,12	12 427,76	12 957,40	13 862,40
Pengeluaran Konsumsi LNPRT <i>NPISH Consumption Expenditure</i>	181,86	208,82	205,09	208,69	240,78
Pengeluaran Konsumsi Pemerintah <i>Government Consumption Expenditure</i>	2 217,03	2 332,46	2 317,04	2 382,18	2 265,28
Pembentukan Modal Tetap Bruto <i>Gross Fixed Capital Formation</i>	8 885,93	9 701,19	9 023,73	9 294,93	10 006,44
Perubahan Inventori <i>Changes in Inventories</i>	246,05	208,84	-57,53	-54,71	-62,22
Net Ekspor Barang dan Jasa <i>Net Exports of Goods and Services</i>	1 732,87	2 487,28	4 189,80	6 122,84	8 002,51
<b>Produk Domestik Regional Bruto/Gross Regional Domestic Product</b>	<b>25 000,29</b>	<b>27 488,71</b>	<b>28 105,90</b>	<b>30 911,32</b>	<b>34 315,19</b>

Catatan/Note: \* Data Angka Sementara

\*\* Data Angka Sangat Sementara

Sumber/Source: BPS Kabupaten Ketapang, berbagai sensus, survei dan sumber lain/BPS-Statistics Ketapang regency, various census, survey, and other sources

**Tabel**  
**Table** 12.6

**Produk Domestik Regional Bruto Atas Dasar Harga Konstan 2010 Menurut Jenis Pengeluaran di Kabupaten Regency (miliar rupiah), 2018–2022**  
**Gross Regional Domestic Product at 2010 Constant Market Prices by Type of Expenditure in Ketapang Regency (billion rupiahs), 2018–2022**

<b>Jenis Pengeluaran</b> <i>Type of Expenditure</i>	<b>2018</b>	<b>2019</b>	<b>2020</b>	<b>2021<sup>x</sup></b>	<b>2022<sup>xx</sup></b>
(1)	(2)	(3)	(4)	(5)	(6)
Pengeluaran Konsumsi Rumah Tangga <i>Household Consumption Expenditure</i>	7 749,35	8 094,57	7 906,51	8 063,65	8 364,79
Pengeluaran Konsumsi LNPRT <i>NPISH Consumption Expenditure</i>	134,19	145,06	139,34	144,54	157,03
Pengeluaran Konsumsi Pemerintah <i>Government Consumption Expenditure</i>	1 445,06	1 515,52	1 469,35	1 440,60	1 353,50
Pembentukan Modal Tetap Bruto <i>Gross Fixed Capital Formation</i>	5 733,40	5 961,15	5 603,47	5 665,14	5 836,24
Perubahan Inventori <i>Changes in Inventories</i>	156,12	130,68	-30,33	-34,00	-32,90
Net Ekspor Barang dan Jasa <i>Net Exports of Goods and Services</i>	1 669,67	2 152,86	2 823,54	3 568,77	4 197,80
<b>Produk Domestik Regional Bruto/Gross Regional Domestic Product</b>	<b>16 887,78</b>	<b>17 999,84</b>	<b>17 911,87</b>	<b>18 848,70</b>	<b>19 876,46</b>

Catatan/Note: <sup>x</sup> Data Angka Sementara<sup>xx</sup> Data Angka Sangat Sementara

Sumber/Source: BPS Kabupaten Ketapang, berbagai sensus, survei dan sumber lain/BPS-Statistics Ketapang regency, various census, survey, and other sources

**Tabel**  
**Table** 12.7

**Distribusi Persentase Produk Domestik Regional Bruto Atas Dasar Harga Berlaku Menurut Pengeluaran (persen), 2018–2022**  
**Percentage Distribution of Gross Regional Domestic Product at Current Prices according to Expenditures (percent), 2018–2022**

<b>Jenis Pengeluaran</b> <b>Type of Expenditure</b>	<b>2018</b>	<b>2019</b>	<b>2020</b>	<b>2021<sup>*</sup></b>	<b>2022<sup>**</sup></b>
(1)	(2)	(3)	(4)	(5)	(6)
Pengeluaran Konsumsi Rumah Tangga <i>Household Consumption Expenditure</i>	46,95	45,66	44,22	41,92	40,40
Pengeluaran Konsumsi LNPRT <i>NPISH Consumption Expenditure</i>	0,73	0,76	0,73	0,68	0,70
Pengeluaran Konsumsi Pemerintah <i>Government Consumption Expenditure</i>	8,87	8,49	8,24	7,71	6,60
Pembentukan Modal Tetap Bruto <i>Gross Fixed Capital Formation</i>	35,54	35,29	32,11	30,07	29,16
Perubahan Inventori <i>Changes in Inventories</i>	0,98	0,76	-0,20	-0,18	-0,18
Net Ekspor Barang dan Jasa <i>Net Exports of Goods and Services</i>	6,93	9,05	14,91	19,81	23,32
<b>Produk Domestik Regional Bruto/Gross Regional Domestic Product</b>	<b>100,00</b>	<b>100,00</b>	<b>100,00</b>	<b>100,00</b>	<b>100,00</b>

Catatan/Note: <sup>\*</sup> Data Angka Sementara

<sup>\*\*</sup> Data Angka Sangat Sementara

Sumber/Source: BPS Kabupaten Ketapang, berbagai sensus, survei dan sumber lain/BPS-Statistics Ketapang regency, various census, survey, and other sources

**Tabel**  
**Table** 12.8**Laju Pertumbuhan Produk Domestik Regional Bruto Atas Dasar Harga Konstan 2010 Menurut Pengeluaran (persen), 2017–2021**  
**Growth rate of Gross Regional Domestic Product at 2010 Constant Prices by Expenditure (percent), 2017–2021**

<b>Jenis Pengeluaran</b> <b>Type of Expenditure</b>	<b>2018</b>	<b>2019</b>	<b>2020</b>	<b>2021<sup>x</sup></b>	<b>2022<sup>xx</sup></b>
(1)	(2)	(3)	(4)	(5)	(6)
Pengeluaran Konsumsi Rumah Tangga <i>Household Consumption Expenditure</i>	4,69	4,45	-2,32	1,99	3,73
Pengeluaran Konsumsi LNPR <i>NPISH Consumption Expenditure</i>	6,27	8,10	-3,94	3,73	8,64
Pengeluaran Konsumsi Pemerintah <i>Government Consumption Expenditure</i>	4,32	4,88	-3,05	-1,96	-6,05
Pembentukan Modal Tetap Bruto <i>Gross Fixed Capital Formation</i>	1,01	3,97	-6,00	1,10	3,02
Perubahan Inventori <i>Changes in Inventories</i>	N/A	N/A	N/A	N/A	N/A
Net Ekspor Barang dan Jasa <i>Net Exports of Goods and Services</i>	-99,82	28,94	31,15	26,39	17,63
<b>Produk Domestik Regional Bruto/Gross Regional Domestic Product</b>	<b>7,83</b>	<b>6,58</b>	<b>-0,49</b>	<b>5,23</b>	<b>5,45</b>

Catatan/Note: <sup>x</sup> Data Angka Sementara<sup>xx</sup> Data Angka Sangat Sementara

Sumber/Source: BPS Kabupaten Ketapang, berbagai sensus, survei dan sumber lain/BPS-Statistics Ketapang regency, various census, survey, and other sources

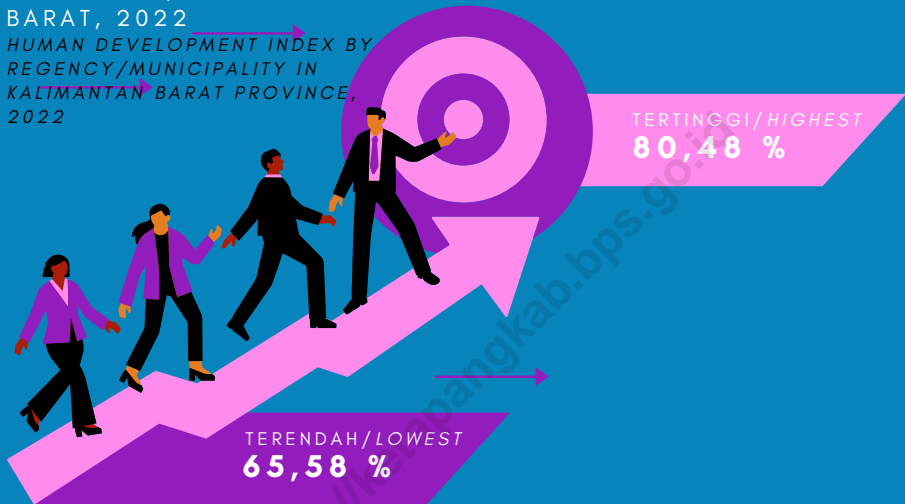
**B A B**  
CHAPTER  
**13**

**PERBANDINGAN ANTAR  
KABUPATEN/KOTA**

*REGENCY/MUNICIPALITY COMPARISON*

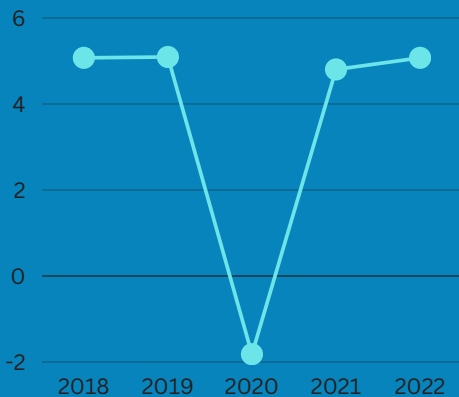
INDEKS PEMBANGUNAN MANUSIA MENURUT  
KABUPATEN/KOTA DI PROVINSI KALIMANTAN  
BARAT, 2022

*HUMAN DEVELOPMENT INDEX BY  
REGENCY/MUNICIPALITY IN  
KALIMANTAN BARAT PROVINCE,  
2022*



LAJU PERTUMBUHAN PDRB ADHK  
2010 DI PROVINSI KALIMANTAN  
BARAT (PERSEN), 2022

*RATE OF GROWTH OF GRDP AT  
CONSTANT 2010 PRICES IN KALIMANTAN  
BARAT PROVINCE (PERCENT), 2022*



ANGKA HARAPAN HIDUP DI  
PROVINSI KALIMANTAN BARAT  
(TAHUN), 2020-2022

*LIFE EXPECTANCY IN WEST KALIMANTAN  
PROVINCE (YEARS), 2020-2022*







**PENJELASAN TEKNIS****TECHNICAL NOTES**

1. Sumber data yang digunakan dalam bab ini berasal dari Statistik Kalimantan Barat, publikasi lain maupun situs internet. Khusus data Kota Singkawang berasal dari publikasi Kota Singkawang Dalam Angka.
  2. Jumlah penduduk dan angka harapan hidup penduduk setiap negara merupakan hasil estimasi yang merujuk pada data sensus yang dilakukan. Misalnya Kota Singkawang mengacu pada hasil Sensus Penduduk (SP) 2020. Estimasi tersebut memperhatikan perubahan tingkat kelahiran, kematian, dan perpindahan penduduk.
  3. Indeks Pembangunan Manusia (IPM) adalah ukuran ringkas rata-rata capaian/keberhasilan dimensi utama pembangunan manusia yaitu: umur panjang dan hidup sehat, mempunyai pengetahuan, dan memiliki standar hidup yang layak.
1. *Data sources in this chapter were mainly from Kalimantan Barat Statistics, another publication or websites. Specifically for Singkawang Municipality, data were obtained from Singkawang Municipality In Figure.*
  2. *Population data and life expectancy at birth data of each country refers to the population census - based estimation result conducted by each country. For example, Singkawang Municipality population data refer to the result of the 2020 Population Census. The estimation took into account the trends in fertility, mortality, and migration.*
  3. *The Human Development Index (HDI) is a summary measure of average achievement in key dimensions of human development: a long and healthy life, being knowledgeable, and have a decent standard of living.*

4. Laju pertumbuhan produk domestik regional bruto (PDRB) per kapita menggunakan data PDRB per kapita atas dasar harga konstan. Diperoleh dengan cara mengurangi nilai PDRB per kapita pada tahun ke-n dengan nilai pada tahun ke n- 1 (tahun sebelumnya), dibagi dengan nilai pada tahun ke n-1, kemudian dikalikan dengan 100 persen. Laju pertumbuhan tersebut menunjukkan perkembangan agregat pendapatan per kapita penduduk dari satu waktu tertentu terhadap waktu sebelumnya.
4. *Growth rate of per capita gross regional domestic product (GRDP) is derived from per capita GRDP at constant market prices. It is obtained by subtracting the value of per capita GRDP year n by the value of per capita GRDP year n-1 (previous year), divided by the value of per capita GRDP year n-1, then multiplied by 100 percent. The growth rate of per capita GRDP explains the per capita income growth during the given period.*

**ULASAN**

Jumlah penduduk Kalimantan Barat tahun 2022 berdasarkan hasil Proyeksi Penduduk Sementara (Interim) 2020 pertengahan tahun adalah sebesar 5,54 juta jiwa. Sementara penduduk Kabupaten Ketapang adalah sebesar 591,92 ribu jiwa. Dengan jumlah tersebut, Kabupaten Ketapang berada pada posisi ke-4 di Kalimantan Barat dalam hal jumlah penduduk terbanyak. Data selengkapnya tentang jumlah penduduk se-Kalimantan Barat disajikan pada Tabel 13.1.

Laju pertumbuhan PDRB menurut harga konstan disajikan pada Tabel 13.2. Pada tahun 2022, laju pertumbuhan PDRB Kabupaten/Kota se-Kalimantan Barat cenderung mengalami peningkatan dibanding tahun sebelumnya karena pemulihan ekonomi pasca fenomena pandemi Covid-19. Kabupaten yang mengalami pertumbuhan PDRB tertinggi adalah Kabupaten Kubu Raya dengan laju PDRB sebesar 5,48 persen pada tahun 2022. Diikuti Kabupaten Bengkayang dan Ketapang dengan laju PDRB masing-masing 5,45 persen pada tahun 2022. Kabupaten Ketapang sendiri mengalami peningkatan laju pertumbuhan PDRB dari 5,23 persen di tahun 2021 menjadi 5,45 persen pada tahun 2022.

**DESCRIPTION**

*Population of Kalimantan Barat in 2022 based on Interim Population Projection (Interim) 2020 mid-year was 5.54 millions whereas population of Ketapang Regency was about 591.92 thousand people. By this number, Ketapang Regency is ranked fourth in Kalimantan Barat by population number. The complete data on Kalimantan Barat population by regions are presented in Table 13.1.*

*Growth rate of Gross Domestic Regional Product (GDRP) at constant market price by regions are presented in Table 13.2. In 2022, growth rate of GRDP by regions in Kalimantan Barat was increased than the previous year due to Covid-19 pandemic. The highest growth rate in Kalimantan Barat was experienced by Kubu Raya Regency with 5.48 percent in 2022. Followed by Bengkayang and Ketapang Regency with each growth 5.45 percent in 2022. Meanwhile, growth rate GDRP of Singkawang Municipality has increased from 5.23 percent in 2021 to 5.45 percent in 2022.*

Tabel 13.20 menyajikan data produksi padi Kabupaten/Kota se Kalimantan Barat selama 2015-2022. Dari tabel tersebut terlihat bahwa pada tahun 2022 produksi padi di Kalimantan Barat masih di dominasi oleh Kabupaten Sambas, Kabupaten Ketapang dan Kabupaten Landak. Produksi padi di Kabupaten Ketapang sendiri adalah sebanyak 105.832 ton Gabah Kering Giling (GKG).

Kegiatan Penanaman Modal (investasi) adalah kegiatan yang berperan sentral dalam perekonomian, karena PMDN maupun PMA dapat mempengaruhi produksi nasional maupun regional serta diharapkan terjadi penambahan lapangan pekerjaan dalam rangka mengatasi masalah pengangguran. Pengaruh penanaman modal ini tercermin dalam perkembangan PDRB maupun struktur angkatan kerja.

Realisasi Proyek Penanaman Modal Dalam Negeri (PMDN) sampai akhir tahun 2022 tercatat sebesar 9.382,92 milyar rupiah, jumlah ini menurun dari tahun sebelumnya yakni 10.773,39 milyar rupiah. Sementara untuk investasi PMA dari 463,41 miliar rupiah di tahun 2021, naik menjadi 745,47 miliar rupiah di tahun 2022.

*The production of paddy during 2015-2022 in Kalimantan Barat is shown in Table 13.20. In 2022, dominating paddy production in Kalimantan Barat was Sambas, Ketapang and Landak Regency. Paddy production in Ketapang Regency in 2022 was 105,832 ton in dry unshaked paddy (DUP).*

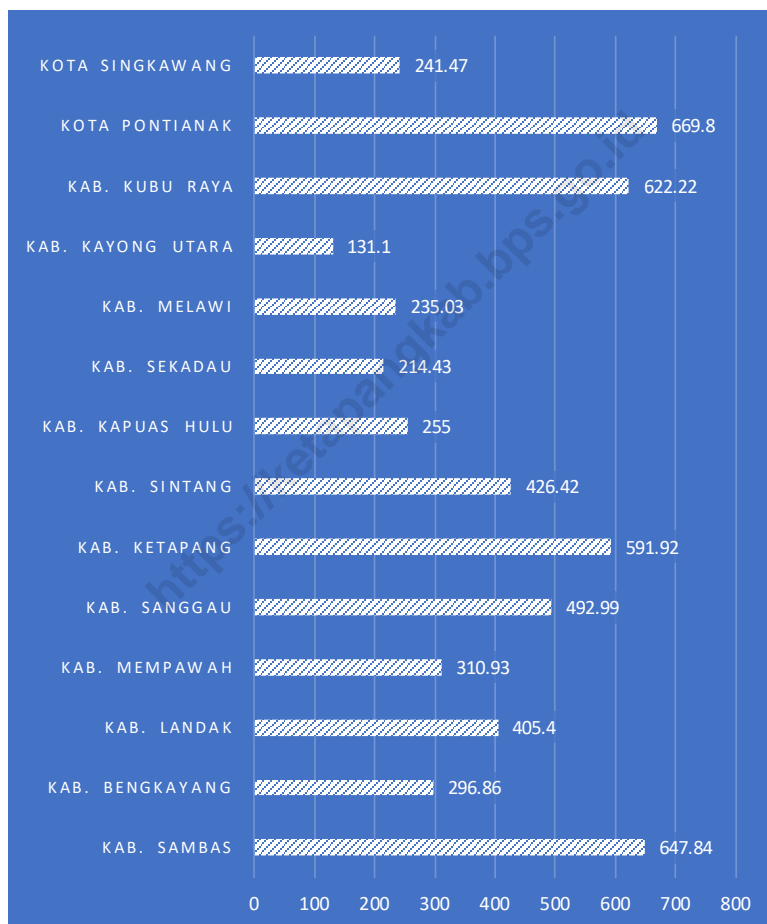
*The activity of capital cultivation (investment) is activity which the central sharing in economics, because domestic investment and foreign investment could influence production of national and regional and also expected that additional employment opportunities will occur in order to overcome unemployment problems. The influence of capital investment reflected in growth of GRDP and also labor force structure.*

*The Planned Investment of PMDN 2022, noted 9,382.92 billion rupiahs this number decreased from previous year, which was 10,773.39 billion rupiahs. While foreign investments from 463.41 billion rupiahs in 2021 increased to 745.47 billion rupiahs in 2022.*

**Gambar**  
**Figures**

**13.1**

**Jumlah Penduduk Menurut Kabupaten/Kota di  
Provinsi Kalimantan Barat (Ribu Jiwa), 2022**  
**Population by Regency/Municipality in Kalimantan  
Barat Province (Thousand), 2022**



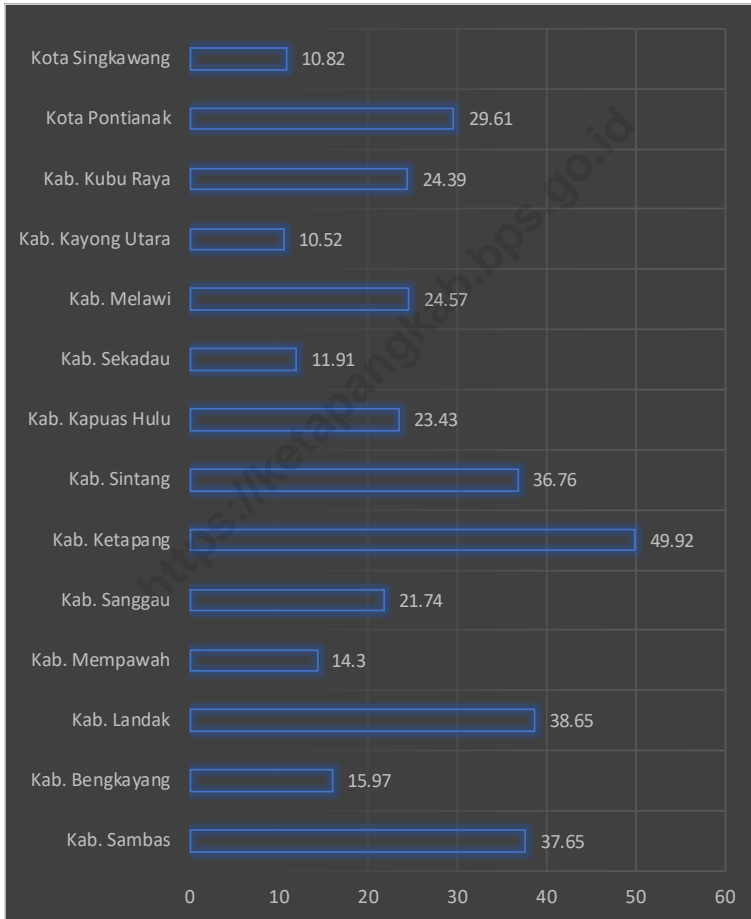
Catatan/Note : Hasil Proyeksi Penduduk Interim 2020-2023 (Pertengahan tahun/Juni)/The Result of Interim Population Projection 2020-2023 (mid-year/June)

Sumber/Source : BPS Provinsi Kalimantan Barat, diolah dari hasil Sensus Penduduk, SUPAS dan Penduduk Interim 2020-2023 (Pertengahan tahun/Juni)/ BPS-Statistics of Kalimantan Barat Province, processed from Population Census, SUPAS and Interim Population Projection 2020-2023 (mid-year/June)

**Gambar**  
**Figures**

**13.2**

**Jumlah Penduduk Miskin Menurut Kabupaten/Kota di Provinsi Kalimantan Barat (ribu), 2022**  
**Number of Poor Population by Regency/Municipality in Kalimantan Barat Province (thousand), 2022**



Sumber/Source : Badan Pusat Statistik Kalimantan Barat/ BPS-Statistics of Kalimantan Barat Province

**Tabel**  
**Table** 13.1**Jumlah Penduduk Menurut Kabupaten/Kota di Provinsi Kalimantan Barat (Ribu Jiwa), 2018–2022**  
**Population by Regency/Municipality in Kalimantan Barat Province (Thousand), 2018–2022**

<b>Kabupaten/Kota Regency/Municipality</b>	<b>2018<sup>1)</sup></b>	<b>2019<sup>1)</sup></b>	<b>2020<sup>1)</sup></b>	<b>2021<sup>2)</sup></b>	<b>2022<sup>2)</sup></b>
(1)	(2)	(3)	(4)	(5)	(6)
Kab. Sambas	532,61	262,30	629,90	637,81	647,84
Kab. Bengkayang	251,32	132,30	286,37	290,94	296,86
Kab. Landak	372,61	196,34	397,61	401,10	405,40
Kab. Mempawah	261,30	133,59	301,56	305,67	310,93
Kab. Sanggau	464,00	242,58	484,84	488,52	492,99
Kab. Ketapang	504,01	265,31	570,66	579,92	591,92
Kab. Sintang	413,37	215,21	421,31	423,67	426,42
Kab. Kapuas Hulu	258,98	133,68	252,61	253,74	255,00
Kab. Sekadau	199,58	103,66	211,56	212,87	214,43
Kab. Melawi	205,30	106,22	228,27	231,24	235,03
Kab. Kayong Utara	110,90	57,31	126,57	128,55	131,10
Kab. Kubu Raya	570,91	293,64	609,39	615,12	622,22
Kota Pontianak	637,72	322,26	658,68	663,71	669,80
Kota Singkawang	219,06	113,75	235,06	237,89	241,47
<b>Kalimantan Barat</b>	<b>5 001,66</b>	<b>2 578,13</b>	<b>5 414,39</b>	<b>5 470,80</b>	<b>5 541,38</b>

Catatan/Note : r) Angka Proyeksi/Projection

1) Sensus Penduduk/Population Census

2) Hasil Proyeksi Penduduk Interim 2020–2023 (Pertengahan tahun/Juni)/The Result of Interim Population Projection 2020–2023 (mid-year/June)

Sumber/Source : BPS Provinsi Kalimantan Barat, diolah dari hasil Sensus Penduduk, SUPAS dan Penduduk Interim 2020–2023 (Pertengahan tahun/Juni)/ BPS-Statistics of Kalimantan Barat Province, processed from Population Census, SUPAS and Interim Population Projection 2020–2023 (mid-year/June)



**Tabel** 13.2  
**Table**

**Laju Pertumbuhan Produk Domestik Regional Bruto Atas Dasar Harga Konstan 2010 Menurut Kabupaten/Kota di Provinsi Kalimantan Barat (Persen), 2018–2022**  
**Rate of Growth of Gross Regional Domestic Products at Constant 2010 Prices by Regency/Municipality in Kalimantan Barat Province (Percent), 2018–2022**

Kabupaten/Kota Regency/Municipality	2018	2019	2020 <sup>*)</sup>	2021 <sup>**)</sup>	2022 <sup>**)</sup>
(1)	(2)	(3)	(4)	(5)	(6)
Kab. Sambas	4,93	4,75	-2,04	4,37	4,64
Kab. Bengkayang	5,25	5,14	-1,99	4,33	5,45
Kab. Landak	4,92	4,88	-0,71	4,89	4,65
Kab. Mempawah	5,76	5,78	0,18	4,10	4,70
Kab. Sanggau	4,21	3,73	0,71	4,19	4,61
Kab. Ketapang	7,83	6,58	-0,49	5,23	5,45
Kab. Sintang	5,15	4,99	-2,19	3,80	4,96
Kab. Kapuas Hulu	4,66	3,80	-2,43	4,43	4,51
Kab. Sekadau	5,83	5,44	-0,98	4,31	5,10
Kab. Melawi	5,25	4,41	-1,11	4,54	4,90
Kab. Kayong Utara	4,94	4,97	-0,76	4,59	5,03
Kab. Kubu Raya	5,25	5,68	-2,39	5,18	5,48
Kota Pontianak	4,22	4,02	-3,96	4,60	4,98
Kota Singkawang	4,64	4,41	-2,51	4,82	5,05
<b>Kalimantan Barat</b>	<b>5,07</b>	<b>5,09</b>	<b>-1,82</b>	<b>4,80</b>	<b>5,07</b>

Catatan/Note : <sup>\*)</sup> Angka Sementara / Preliminary figures

<sup>\*\*)</sup> Angka Sangat Sementara / Very Preliminary figures

Sumber/Source : Badan Pusat Statistik Kalimantan Barat/ BPS-Statistics of Kalimantan Barat Province

**Tabel**  
**Table** 13.3**Jumlah Penduduk Miskin Menurut Kabupaten/Kota di  
Provinsi Kalimantan Barat (ribu), 2018–2022**  
**Number of Poor Population by Regency/Municipality in  
Kalimantan Barat Province (thousand), 2018–2022**

<b>Kabupaten/Kota Regency/Municipality</b>	<b>2018</b>	<b>2019</b>	<b>2020</b>	<b>2021</b>	<b>2022</b>
(1)	(2)	(3)	(4)	(5)	(6)
Kab. Sambas	45,48	43,84	41,41	41,49	37,65
Kab. Bengkayang	17,94	17,69	17,11	16,92	15,97
Kab. Landak	43,73	43,16	42,36	42,01	38,65
Kab. Mempawah	14,61	14,02	13,18	13,82	14,30
Kab. Sanggau	21,59	21,41	21,16	21,70	21,74
Kab. Ketapang	54,86	53,84	53,45	53,04	49,92
Kab. Sintang	42,65	40,30	39,19	39,40	36,76
Kab. Kapuas Hulu	24,76	25,22	23,93	24,03	23,43
Kab. Sekadau	12,29	12,28	11,92	12,69	11,91
Kab. Melawi	26,24	25,71	25,34	25,47	24,57
Kab. Kayong Utara	11,13	11,21	10,90	10,72	10,52
Kab. Kubu Raya	28,86	27,37	25,90	25,47	24,39
Kota Pontianak	31,76	31,46	30,70	30,11	29,61
Kota Singkawang	11,17	10,90	10,23	11,03	10,82
<b>Kalimantan Barat</b>	<b>387,08</b>	<b>378,41</b>	<b>366,77</b>	<b>367,89</b>	<b>350,25</b>

Sumber/Source : Badan Pusat Statistik Kalimantan Barat/ BPS-Statistics of Kalimantan Barat Province

**Tabel** 13.4 **Indeks Pembangunan Manusia Menurut Kabupaten/ Kota di Provinsi Kalimantan Barat, 2018–2022**  
**Human Development Index by Regency/Municipality in Kalimantan Barat Province, 2018–2022**

Kabupaten/Kota Regency/Municipality	2018	2019	2020	2021	2022
(1)	(2)	(3)	(4)	(5)	(6)
Kab. Sambas	66,61	67,02	67,03	67,10	67,95
Kab. Bengkayang	66,85	67,57	67,87	68,04	68,74
Kab. Landak	65,45	65,96	65,98	66,21	67,17
Kab. Mempawah	64,90	65,50	65,74	66,03	66,94
Kab. Sanggau	65,15	65,67	65,77	66,20	66,91
Kab. Ketapang	66,41	67,16	67,17	67,43	67,92
Kab. Sintang	66,07	66,70	66,88	66,93	67,86
Kab. Kapuas Hulu	65,03	65,65	65,69	65,75	66,70
Kab. Sekadau	63,69	64,34	64,76	64,93	65,58
Kab. Melawi	65,05	65,54	65,55	65,87	66,81
Kab. Kayong Utara	61,82	62,66	62,68	62,90	63,81
Kab. Kubu Raya	67,23	67,76	67,95	68,16	68,91
Kota Pontianak	78,56	79,35	79,44	79,93	80,48
Kota Singkawang	71,08	71,72	71,94	72,11	72,89
<b>Kalimantan Barat</b>	<b>66,98</b>	<b>67,65</b>	<b>67,66</b>	<b>67,90</b>	<b>68,63</b>

Sumber/Source : Badan Pusat Statistik Kalimantan Barat/ BPS-Statistics of Kalimantan Barat Province

**Tabel 13.5** Penduduk Laki-Laki Menurut Kabupaten/Kota 2000, 2005, 2010, 2020, dan 2022  
**Table** *Male Population by Regency/Municipality 2000, 2005, 2010, 2020, and 2022*

Kabupaten/Kota Regency/Municipality	2000 <sup>1)</sup>	2005 <sup>2)</sup>	2010 <sup>1)</sup>	2020 <sup>1)</sup>	2022 <sup>3)</sup>
(1)	(2)	(3)	(4)	(5)	(6)
Kab. Sambas	228 235	242 092	244 604	322 373	331 046
Kab. Bengkayang	171 850	102 169	112 152	148 727	153 939
Kab. Landak	147 073	160 726	172 373	208 270	212 022
Kab. Mempawah	320 673	346 781	118 980	154 316	158 866
Kab. Sanggau	262 078	189 115	211 859	251 489	255 326
Kab. Ketapang	220 533	242 851	222 258	297 266	307 868
Kab. Sintang	236 492	175 345	188 433	217 921	220 226
Kab. Kapuas Hulu	93 062	104 616	113 452	129 669	130 694
Kab. Sekadau	-	88 623	93 899	109 750	111 069
Kab. Melawi	-	82 956	91 529	117 404	120 692
Kab. Kayong Utara	-	-	48 835	65 177	67 407
Kab. Kubu Raya	-	-	254 946	311 742	317 815
Kota Pontianak	238 167	252 452	277 971	329 729	334 777
Kota Singkawang	-	87 711	95 612	120 280	123 367
<b>Kalimantan Barat</b>	<b>1 918 163</b>	<b>2 075 437</b>	<b>2 246 903</b>	<b>2 784 113</b>	<b>2 845 114</b>

Catatan/Note : 1) Sensus Penduduk/Population Census

2) Survei Penduduk Antar Sensus/Intercensal Population Census

3) Hasil Proyeksi Penduduk Interim 2020-2023 (Pertengahan tahun/Juni)/The Result of Interim Population Projection 2020-2023 (mid-year/June)

Sumber/Source : BPS Provinsi Kalimantan Barat, diolah dari hasil Sensus Penduduk, SUPAS dan Penduduk Interim 2020-2023 (Pertengahan tahun/Juni)/ BPS-Statistics of Kalimantan Barat Province, processed from Population Census, SUPAS and Interim Population Projection 2020-2023 (mid-year/June)

**Tabel 13.6 Penduduk Perempuan Menurut Kabupaten/Kota 2000, 2005, 2010, 2020, dan 2022**  
**Table 13.6 Female Population by Regency/Municipality 2000, 2005, 2010, 2020, and 2022**

Kabupaten/Kota Regency/Municipality	2000 <sup>1)</sup>	2005 <sup>2)</sup>	2010 <sup>1)</sup>	2020 <sup>1)</sup>	2022 <sup>3)</sup>
(1)	(2)	(3)	(4)	(5)	(6)
Kab. Sambas	225 891	234 191	251 516	307 532	316 798
Kab. Bengkayang	161 239	91 965	103 125	137 639	142 916
Kab. Landak	134 953	146 943	157 276	189 340	193 374
Kab. Mempawah	310 873	333 275	115 041	147 244	152 061
Kab. Sanggau	246 242	183 013	196 609	233 347	237 663
Kab. Ketapang	205 752	228 865	205 202	273 391	284 049
Kab. Sintang	224 102	168 199	176 326	203 385	206 190
Kab. Kapuas Hulu	89 527	99 731	108 708	122 940	124 301
Kab. Sekadau	-	82 663	87 735	101 809	103 360
Kab. Melawi	-	77 950	87 116	110 866	114 333
Kab. Kayong Utara	-	-	46 759	61 394	63 697
Kab. Kubu Raya	-	-	246 024	297 650	304 402
Kota Pontianak	234 053	249 681	276 793	328 956	335 018
Kota Singkawang	-	80 432	90 850	114 784	118 100
<b>Kalimantan Barat</b>	<b>1 832 632</b>	<b>1 976 908</b>	<b>2 149 080</b>	<b>2 630 277</b>	<b>2 696 262</b>

Catatan/Note : 1) Sensus Penduduk/Population Census

2) Survei Penduduk Antar Sensus/Intercensal Population Census

3) Hasil Proyeksi Penduduk Interim 2020-2023 (Pertengahan tahun/Juni)/The Result of Interim Population Projection 2020-2023 (mid-year/June)

Sumber/Source : BPS Provinsi Kalimantan Barat, diolah dari hasil Sensus Penduduk, SUPAS dan Penduduk Interim 2020-2023 (Pertengahan tahun/Juni)/ BPS-Statistics of Kalimantan Barat Province, processed from Population Census, SUPAS and Interim Population Projection 2020-2023 (mid-year/June)

**Tabel 13.7 Penduduk Laki-Laki dan Perempuan Menurut Kabupaten/Kota 2000, 2005, 2010, 2020, dan 2022**  
**Male and Female Population by Regency/Municipality 2000, 2005, 2010, 2020, and 2022**

Kabupaten/Kota Regency/Municipality	2000 <sup>1)</sup>	2005 <sup>2)</sup>	2010 <sup>1)</sup>	2020 <sup>1)</sup>	2022 <sup>3)</sup>
(1)	(2)	(3)	(4)	(5)	(6)
Kab. Sambas	454 126	476 283	496 120	629 905	647 844
Kab. Bengkayang	333 089	194 134	215 277	286 366	296 855
Kab. Landak	282 026	307 669	329 649	397 610	405 396
Kab. Mempawah	631 546	680 056	234 021	301 560	310 927
Kab. Sanggau	508 320	372 128	408 468	484 836	492 989
Kab. Ketapang	426 285	471 716	427 460	570 657	591 917
Kab. Sintang	460 594	343 544	364 759	421 306	426 416
Kab. Kapuas Hulu	182 589	204 347	222 160	252 609	254 995
Kab. Sekadau	-	171 286	181 634	211 559	214 429
Kab. Melawi	-	160 906	178 645	228 270	235 025
Kab. Kayong Utara	-	-	95 594	126 571	131 104
Kab. Kubu Raya	-	-	500 970	609 392	622 217
Kota Pontianak	472 220	502 133	554 764	658 685	669 795
Kota Singkawang	-	168 143	186 462	235 064	241 467
<b>Kalimantan Barat</b>	<b>3 750 795</b>	<b>4 052 345</b>	<b>4 395 983</b>	<b>5 414 390</b>	<b>5 541 376</b>

Catatan/Note : 1) Sensus Penduduk/Population Census

2) Survei Penduduk Antar Sensus/Intercensal Population Census

3) Hasil Proyeksi Penduduk Interim 2020-2023 (Pertengahan tahun/Juni)/The Result of Interim Population Projection 2020-2023 (mid-year/June)

Sumber/Source : BPS Provinsi Kalimantan Barat, diolah dari hasil Sensus Penduduk, SUPAS dan Penduduk Interim 2020-2023 (Pertengahan tahun/Juni)/ BPS-Statistics of Kalimantan Barat Province, processed from Population Census, SUPAS and Interim Population Projection 2020-2023 (mid-year/June)

**Tabel 13.8** **Kepadatan Penduduk Menurut Kabupaten/Kota, 2022**  
**Table** **Density of Population by Regency/Municipality, 2022**

Kabupaten/Kota Regency/Municipality	Penduduk Population	Luas Wilayah Total Area (km <sup>2</sup> )	Kepadatan Penduduk Density of Population
(1)	(2)	(3)	(4)
Kab. Sambas	647 844	6 716,52	96
Kab. Bengkayang	296 855	5 075,48	58
Kab. Landak	405 396	8 915,10	45
Kab. Mempawah	310 927	2 797,88	111
Kab. Sanggau	492 989	12 857,80	38
Kab. Ketapang	591 917	31 240,74	19
Kab. Sintang	426 416	21 638,20	20
Kab. Kapuas Hulu	254 995	29 842,00	9
Kab. Sekadau	214 429	5 444,20	39
Kab. Melawi	235 025	10 640,80	22
Kab. Kayong Utara	131 104	4 568,26	29
Kab. Kubu Raya	622 217	6 953,22	89
Kota Pontianak	669 795	107,80	6 213
Kota Singkawang	241 467	504,00	479
<b>Kalimantan Barat</b>	<b>2022 <sup>3)</sup></b>	<b>5 541 376</b>	<b>147 307,00</b>
	<b>2020 <sup>1)</sup></b>	<b>5 414 390</b>	<b>147 307,00</b>
	<b>2010 <sup>1)</sup></b>	<b>4 395 983</b>	<b>147 307,00</b>
	<b>2005 <sup>2)</sup></b>	<b>4 052 345</b>	<b>146 307,00</b>
	<b>2000 <sup>1)</sup></b>	<b>3 750 795</b>	<b>146 307,00</b>

Catatan/Note : 1) Sensus Penduduk/Population Census  
 2) Survei Penduduk Antar Sensus/Intercensal Population Census  
 3) Hasil Proyeksi Penduduk Interim 2020-2023 (Pertengahan tahun/Juni)/The Result of Interim Population Projection 2020-2023 (mid-year/June)

Sumber/Source : BPS Provinsi Kalimantan Barat, diolah dari hasil Sensus Penduduk, SUPAS dan Penduduk Interim 2020-2023 (Pertengahan tahun/Juni)/ BPS-Statistics of Kalimantan Barat Province, processed from Population Census, SUPAS and Interim Population Projection 2020-2023 (mid-year/June)

**Tabel** 13.9 **Indeks Pembangunan Manusia (IPM) Menurut Kabupaten/Kota, 2022**  
**Human Development Index (HDI) by Regency/Municipality, 2022**

Kabupaten/Kota Regency/Municipality	Angka Harapan Hidup Life Expectancy Rate (years)	Angka Harapan Lama Sekolah Expectancy Years of Schooling (years)	Angka Rata-rata Lama Sekolah Mean Years of Schooling (years)	IPM HDI	
(1)	(2)	(3)	(4)	(5)	
Kab. Sambas	69,39	12,70	6,74	67,95	
Kab. Bengkayang	74,00	12,14	7,00	68,74	
Kab. Landak	73,39	12,44	7,15	67,17	
Kab. Mempawah	71,47	12,87	7,17	66,94	
Kab. Sanggau	71,58	11,65	7,41	66,91	
Kab. Ketapang	71,27	11,95	7,48	67,92	
Kab. Sintang	72,12	12,29	7,36	67,86	
Kab. Kapuas Hulu	72,69	12,14	7,59	66,70	
Kab. Sekadau	72,39	11,90	7,12	65,58	
Kab. Melawi	73,14	11,18	7,18	66,81	
Kab. Kayong Utara	68,82	11,95	6,21	63,81	
Kab. Kubu Raya	70,95	13,88	7,02	68,91	
Kota Pontianak	73,46	15,02	10,44	80,48	
Kota Singkawang	72,46	12,92	8,19	72,89	
<b>Kalimantan Barat</b>	<b>2022</b>	<b>71,02</b>	<b>12,66</b>	<b>7,59</b>	<b>68,63</b>
	<b>2021</b>	<b>70,76</b>	<b>12,65</b>	<b>7,45</b>	<b>67,90</b>
	<b>2020</b>	<b>70,69</b>	<b>12,60</b>	<b>7,37</b>	<b>67,66</b>
	<b>2019</b>	<b>70,56</b>	<b>12,58</b>	<b>7,31</b>	<b>67,65</b>
	<b>2018</b>	<b>70,18</b>	<b>12,55</b>	<b>7,12</b>	<b>66,98</b>

Sumber/Source : Badan Pusat Statistik Kalimantan Barat/ BPS-Statistics of Kalimantan Barat Province



**Tabel** 13.10 **Batas Miskin, Persentase, dan Jumlah Penduduk Miskin Menurut Kabupaten/Kota, 2022**  
**Table** 13.10 **Poverty Line, Percentage, and Number of Population Below the Poverty Line by Regency/Municipality, 2022**

Kabupaten/Kota Regency/Municipality	Batas Miskin Poverty Line (rupiah/ rupiahs)	Jumlah Penduduk Miskin Number of Population Below the Poverty Line (ribu/thousand)	Persentase Penduduk Miskin Population Below the Poverty Line
(1)	(2)	(3)	(4)
Kab. Sambas	472 079,00	37,65	6,92
Kab. Bengkayang	396 037,00	15,97	6,03
Kab. Landak	414 536,00	38,65	10,01
Kab. Mempawah	414 334,00	14,30	5,32
Kab. Sanggau	395 305,00	21,74	4,51
Kab. Ketapang	499 724,00	49,92	9,39
Kab. Sintang	620 670,00	36,76	8,57
Kab. Kapuas Hulu	508 087,00	23,43	8,59
Kab. Sekadau	370 836,00	11,91	5,85
Kab. Melawi	602 209,00	24,57	11,44
Kab. Kayong Utara	339 089,00	10,52	9,04
Kab. Kubu Raya	457 367,00	24,39	4,12
Kota Pontianak	622 735,00	29,61	4,46
Kota Singkawang	552 823,00	10,82	4,67
<b>Kalimantan Barat</b>	<b>2022 520 660,00</b>	<b>350,25</b>	<b>6,73</b>
	<b>2021 483 454,00</b>	<b>367,89</b>	<b>7,15</b>
	<b>2020 471 200,00</b>	<b>366,77</b>	<b>7,17</b>
	<b>2019 438 555,00</b>	<b>378,41</b>	<b>7,49</b>
	<b>2018 409 287,00</b>	<b>387,08</b>	<b>7,77</b>

Sumber/Source : Badan Pusat Statistik Kalimantan Barat/ BPS-Statistics of Kalimantan Barat Province

**Tabel 13.11** Indikator Mortalitas IMR, CMR, dan U5MR Menurut Kabupaten/Kota, 2020  
**Mortality Indicator IMR, CMR, and U5MR by Regency/ Municipality, 2020**

Kabupaten/Kota Regency/Municipality	IMR Infant Mortality Rate	CMR Child Mortality Rate	U5MR Under-Five Mortality Rate
(1)	(2)	(3)	(4)
Kab. Sambas	17,16	2,84	20,00
Kab. Bengkayang	16,49	2,88	19,37
Kab. Landak	17,74	3,06	20,80
Kab. Mempawah	16,98	2,92	19,90
Kab. Sanggau	15,43	2,50	17,93
Kab. Ketapang	17,05	2,95	20,00
Kab. Sintang	16,55	3,04	19,60
Kab. Kapuas Hulu	18,02	3,04	21,06
Kab. Sekadau	17,48	3,44	20,92
Kab. Melawi	16,53	2,72	19,25
Kab. Kayong Utara	24,16	4,83	28,99
Kab. Kubu Raya	19,36	3,35	22,71
Kota Pontianak	13,09	2,08	15,18
Kota Singkawang	15,08	2,44	17,52
<b>Kalimantan Barat</b>	<b>17,47</b>	<b>2,97</b>	<b>20,44</b>

Sumber/Source : Badan Pusat Statistik Kalimantan Barat/ BPS-Statistics of Kalimantan Barat Province

**Tabel 13.12** Indikator Fertilitas ASFR, TFR, dan CBR Menurut Kabupaten/Kota, 2020  
**Fertility Indicator ASFR, TFR, and CBR by Regency/ Municipality, 2020**

Kabupaten/ Kota Regency/ Municipality	ASFR Age Specific Fertility Rate						
	15-19	20-24	25-29	30-34	35-39	40-44	45-49
(1)	(2)	(3)	(4)	(5)	(6)	(7)	(8)
Kab. Sambas	35,60	96,10	144,10	115,70	78,40	22,80	6,30
Kab. Bengkayang	43,30	117,90	117,20	101,90	63,00	17,70	2,80
Kab. Landak	43,50	122,90	134,90	90,40	59,10	22,20	2,80
Kab. Mempawah	27,30	102,30	132,30	113,20	61,30	24,20	5,80
Kab. Sanggau	55,90	139,00	124,00	89,00	39,80	13,30	4,60
Kab. Ketapang	67,00	100,20	158,90	78,00	32,20	17,50	1,80
Kab. Sintang	65,50	129,40	123,90	97,30	42,20	20,40	2,10
Kab. Kapuas Hulu	69,90	101,70	143,10	74,40	55,10	22,00	0,40
Kab. Sekadau	75,00	119,40	134,10	82,30	38,80	16,60	6,40
Kab. Melawi	77,60	123,40	122,90	85,40	47,70	15,50	1,70
Kab. Kayong Utara	63,20	123,50	119,30	107,90	50,90	19,50	2,00
Kab. Kubu Raya	19,50	105,00	159,50	102,80	63,50	13,80	4,50
Kota Pontianak	11,10	72,10	139,00	102,20	62,90	21,20	2,50
Kota Singkawang	56,90	125,70	139,40	93,10	59,80	14,10	1,20
<b>Kalimantan Barat</b>	<b>42,71</b>	<b>105,68</b>	<b>133,02</b>	<b>101,72</b>	<b>59,75</b>	<b>19,69</b>	<b>4,24</b>

Sumber/Source : Badan Pusat Statistik Kalimantan Barat/ BPS-Statistics of Kalimantan Barat Province

Lanjutan Tabel/*Continued Table* 13.12

<b>Kabupaten/Kota</b> <i>Regency/Municipality</i>	<b>TFR</b> <i>Total Fertility Rate</i>	<b>CBR</b> <i>Crude Birth Rate</i>
(1)	(9)	(10)
Kab. Sambas	35,60	96,10
Kab. Bengkayang	43,30	117,90
Kab. Landak	43,50	122,90
Kab. Mempawah	27,30	102,30
Kab. Sanggau	55,90	139,00
Kab. Ketapang	67,00	100,20
Kab. Sintang	65,50	129,40
Kab. Kapuas Hulu	69,90	101,70
Kab. Sekadau	75,00	119,40
Kab. Melawi	77,60	123,40
Kab. Kayong Utara	63,20	123,50
Kab. Kubu Raya	19,50	105,00
Kota Pontianak	11,10	72,10
Kota Singkawang	56,90	125,70
<b>Kalimantan Barat</b>	<b>42,71</b>	<b>105,68</b>

Sumber/*Source* : Badan Pusat Statistik Kalimantan Barat/ *BPS-Statistics of Kalimantan Barat Province*

**Tabel** 13.13 **Jumlah Penderita HIV (+) dan Aids Menurut Kabupaten/ Kota, 2022**  
**Table** 13.13 **Number of Sufferer HIV (+) and AIDS by Regency/ Municipality, 2022**

Kabupaten/Kota Regency/Municipality	Jumlah Penderita Number of Sufferer (Jiwa/Person)		Distribusi Persentase Percentage Distributions	
	HIV (+)	AIDS	HIV (+)	AIDS
(1)	(2)	(3)	(4)	(5)
Kab. Sambas	...	...	...	...
Kab. Bengkayang	...	...	...	...
Kab. Landak	...	...	...	...
Kab. Mempawah	...	...	...	...
Kab. Sanggau	...	...	...	...
Kab. Ketapang	...	...	...	...
Kab. Sintang	...	...	...	...
Kab. Kapuas Hulu	...	...	...	...
Kab. Sekadau	...	...	...	...
Kab. Melawi	...	...	...	...
Kab. Kayong Utara	...	...	...	...
Kab. Kubu Raya	...	...	...	...
Kota Pontianak	...	...	...	...
Kota Singkawang	...	...	...	...
<b>Kalimantan Barat</b>	<b>2022</b>	...	...	...
	<b>2021</b>	<b>8 909</b>	<b>4 699</b>	<b>100,00</b>
	<b>2020</b>	<b>8 614</b>	<b>4 617</b>	<b>100,00</b>
	<b>2019</b>	<b>7 898</b>	<b>4 518</b>	<b>100,00</b>
	<b>2018</b>	<b>7 114</b>	<b>4 170</b>	<b>100,00</b>

Sumber/Source : Dinas Kesehatan Propinsi Kalimantan Barat/Public Health Office of Kalimantan Barat Province

**Tabel** 13.14 **Kasus Penyakit Menurut Kabupaten/Kota dan Jenis Penyakit di Provinsi Kalimantan Barat, 2022**  
**Table** 13.14 **Number of Disease Cases by Regency/Municipality and Type of Disease in Kalimantan Barat Province, 2022**

Kabupaten/Kota Regency/Municipality	Malaria <sup>1</sup> Malaria <sup>1</sup>	TB Paru Tuberculosis	Diare <sup>2</sup> Diarrhea <sup>2</sup>
(1)	(2)	(3)	(4)
Kab. Sambas	1	1 287	3 572
Kab. Bengkayang	-	461	1 710
Kab. Landak	1	778	2 939
Kab. Mempawah	-	345	2 389
Kab. Sanggau	4	782	1 326
Kab. Ketapang	4	880	3 316
Kab. Sintang	28	725	1 059
Kab. Kapuas Hulu	10	451	2 897
Kab. Sekadau	1	325	2 023
Kab. Melawi	-	526	1 488
Kab. Kayong Utara	-	210	1 140
Kab. Kubu Raya	-	631	2 613
Kota Pontianak	1	2 165	3 304
Kota Singkawang	2	755	1 158
<b>Kalimantan Barat</b>	<b>52</b>	<b>6 869</b>	<b>30 934</b>

Lanjutan Tabel/*Continued Table* 13.14

Kabupaten/Kota <i>Regency/Municipality</i>	DBD <i>Dengue Hemorrhagic Fever</i>	AIDS (kasus baru) <i>AIDS (new case)</i>	I M S <i>Sexually Transmitted Infection</i>
(1)	(5)	(6)	(7)
Kab. Sambas	89	39	3
Kab. Bengkayang	78	3	-
Kab. Landak	118	38	9
Kab. Mempawah	129	11	57
Kab. Sanggau	34	50	1
Kab. Ketapang	38	87	32
Kab. Sintang	162	16	170
Kab. Kapuas Hulu	215	15	-
Kab. Sekadau	43	1	-
Kab. Melawi	29	4	1
Kab. Kayong Utara	34	6	3
Kab. Kubu Raya	-	2	-
Kota Pontianak	38	57	252
Kota Singkawang	96	16	133
<b>Kalimantan Barat</b>	<b>1 103</b>	<b>345</b>	<b>661</b>

Lanjutan Tabel/Continued Table 13.14

Kabupaten/Kota Regency/Municipality	Penemuan Kasus Baru Kusta per 100.000 Penduduk New Case Detection Rate per 100,000 Population	Angka Kesakitan Malaria per 1.000 Penduduk Annual Parasite Incidence per 1,000 Population	Angka Kesakitan DBD per 100.000 Penduduk DHF Incidence Rate per 100,000 Population
(1)	(8)	(9)	(10)
Kab. Sambas	0,55	0,00	13,98
Kab. Bengkayang	0,75	0,00	29,75
Kab. Landak	0,00	0,00	29,11
Kab. Mempawah	2,60	0,00	42,21
Kab. Sanggau	0,62	0,01	6,98
Kab. Ketapang	1,50	0,01	7,23
Kab. Sintang	0,00	0,07	39,20
Kab. Kapuas Hulu	1,83	0,05	87,12
Kab. Sekadau	0,00	0,00	21,20
Kab. Melawi	0,46	0,00	12,34
Kab. Kayong Utara	5,14	0,00	18,31
Kab. Kubu Raya	2,86	0,00	48,97
Kota Pontianak	0,75	0,00	5,68
Kota Singkawang	0,86	0,01	39,76
<b>Kalimantan Barat</b>	<b>1,13</b>	<b>0,01</b>	<b>25,84</b>

Catatan/Note : <sup>1</sup> Jumlah Kasus Malaria merupakan jumlah kasus penderita yang diperiksa positif malaria/ *The number of cases of malaria is the number of cases of patients tested positive for malaria*

<sup>2</sup> Jumlah Kasus Diare merupakan Jumlah Kasus Diare yang ditemukan dan ditangani/ *The number of cases of diarrhea is the number of cases of diarrhea found and handled*

Sumber/Source : Dinas Kesehatan Provinsi Kalimantan Barat/Regional Office of Health of Kalimantan Barat Province



**Tabel** 13.15 **Produk Domestik Regional Bruto Atas Dasar Harga Berlaku Menurut Kabupaten/Kota Se-Kalimantan Barat (miliar rupiah), 2018–2022**  
**Gross Regional Domestic Product at Current Market Price by Regency/Municipality in Kalimantan Barat (billion rupiahs), 2018–2022**

Kabupaten/Kota Regency/Municipality	2018	2019	2020	2021 <sup>*)</sup>	2022 <sup>**)</sup>
(1)	(2)	(3)	(4)	(5)	(6)
Kab. Sambas	18 984,59	20 529,98	20 669,99	22 293,19	2 4415,41
Kab. Bengkayang	7 999,80	8 645,00	8 672,73	9 318,53	10 324,51
Kab. Landak	9 755,30	10 546,90	10 739,19	11 614,17	12 775,76
Kab. Mempawah	7 603,86	8 298,15	8 545,29	9 084,52	9 955,62
Kab. Sanggau	18 119,16	19 158,57	19 921,37	21 678,77	23 847,06
Kab. Ketapang	25 000,29	27 488,71	28 105,90	30 911,32	34 315,19
Kab. Sintang	13 390,62	14 681,42	14 711,07	15 749,08	17 330,13
Kab. Kapuas Hulu	9 427,19	10 205,70	10 273,88	11 071,94	12 187,10
Kab. Sekadau	5 856,92	6 432,29	6 568,79	7 132,69	7 884,13
Kab. Melawi	4 740,57	5 143,75	5 232,21	5 626,60	6 176,54
Kab. Kayong Utara	3 796,36	4 133,12	4 206,76	4 533,99	4 980,74
Kab. Kubu Raya	26 343,57	29 105,09	28 930,52	31 231,42	35 275,46
Kota Pontianak	36 075,30	38 708,22	37 648,51	40 200,36	44 320,31
Kota Singkawang	9 691,38	10 228,39	10 126,22	10 877,85	11 931,62
<b>Kalimantan Barat</b>	<b>194 138,22</b>	<b>212 150,33</b>	<b>213 950,35</b>	<b>231 321,16</b>	<b>255 797,28</b>

Catatan/Note : \*) Angka Sementara/Preliminary Figures

\*\*) Angka Sangat Sementara/ Very Preliminary Figures

Sumber/Source : Badan Pusat Statistik Provinsi Kalimantan Barat/ BPS-Statistics of Kalimantan Barat Province

**Tabel**  
**Table** 13.16**Produk Domestik Regional Bruto Atas Dasar Harga Konstan 2010 Menurut Kabupaten/Kota se-Kalimantan Barat (miliar rupiah), 2018–2022**  
**Gross Regional Domestic Product at Constant 2010 Market Price by Regency/Municipality in Kalimantan Barat (billion rupiahs), 2018–2022**

<b>Kabupaten/Kota</b> <b>Regency/Municipality</b>	<b>2018</b>	<b>2019</b>	<b>2020</b>	<b>2021<sup>*)</sup></b>	<b>2022<sup>**)</sup></b>
(1)	(2)	(3)	(4)	(5)	(6)
Kab. Sambas	13 023,68	13 641,74	13 363,52	13 947,82	14 594,48
Kab. Bengkayang	5 434,86	5 714,30	5 600,32	5 842,93	6 161,45
Kab. Landak	6 694,98	7 022,01	6 972,05	7 312,66	7 652,35
Kab. Mempawah	4 955,36	5 241,75	5 251,04	5 466,32	5 723,03
Kab. Sanggau	12 670,00	13 142,29	13 235,26	13 790,45	14 425,58
Kab. Ketapang	16 887,78	17 999,84	17 911,87	18 848,70	19 876,46
Kab. Sintang	9 130,73	9 586,05	9 375,71	9 731,98	10 215,01
Kab. Kapuas Hulu	6 155,95	6 390,00	6 234,48	6 510,87	6 804,58
Kab. Sekadau	4 072,44	4 294,12	4 252,10	4 435,32	4 661,47
Kab. Melawi	3 242,89	3 385,82	3 348,11	3 500,14	3 671,61
Kab. Kayong Utara	2 416,58	2 536,74	2 517,55	2 633,14	2 765,56
Kab. Kubu Raya	17 287,11	18 268,64	17 831,73	18 754,97	19 783,11
Kota Pontianak	23 846,67	24 804,70	23 822,51	24 919,42	26 159,52
Kota Singkawang	6 540,22	6 828,39	6 657,05	6 977,77	7 330,03
<b>Kalimantan Barat</b>	<b>130 596,32</b>	<b>137 243,09</b>	<b>134 743,38</b>	<b>141 212,04</b>	<b>148 368,94</b>

Catatan/Note : \*) Angka Sementara/Preliminary Figures

\*\*) Angka Sangat Sementara/ Very Preliminary Figures

Sumber/Source : Badan Pusat Statistik Provinsi Kalimantan Barat/ BPS-Statistics of Kalimantan Barat Province

**Tabel 13.17** PDRB Perkapita Atas Dasar Harga Berlaku Menurut Kabupaten/Kota se-Kalimantan Barat (Ribu Rupiah), 2018–2022  
**Gross Regional Domestic Product Percapita at Current Market Price by Regency/Municipality in Kalimantan Barat (Thousand Rupiahs), 2018–2022**

Kabupaten/Kota Regency/Municipality	2018	2019	2020	2021 <sup>*)</sup>	2022 <sup>**)</sup>
(1)	(2)	(3)	(4)	(5)	(6)
Kab. Sambas	35 642	38 322	32 927	34 953	37 687
Kab. Bengkayang	31 843	33 867	30 426	32 029	34 780
Kab. Landak	26 183	27 953	27 067	28 956	31 514
Kab. Mempawah	29 101	31 406	28 445	29 720	32 019
Kab. Sanggau	39 049	40 744	41 161	44 376	48 372
Kab. Ketapang	49 602	53 607	49 485	53 302	57 973
Kab. Sintang	32 391	35 057	34 955	37 173	40 641
Kab. Kapuas Hulu	36 399	38 774	40 698	43 635	47 793
Kab. Sekadau	29 330	31 910	31 089	33 506	36 758
Kab. Melawi	23 085	24 680	23 004	24 332	26 280
Kab. Kayong Utara	34 218	36 669	33 386	35 270	37 991
Kab. Kubu Raya	46 147	50 239	47 586	50 772	56 605
Kota Pontianak	56 582	59 859	57 257	60 569	66 170
Kota Singkawang	44 224	45 886	43 219	45 726	49 413
<b>Kalimantan Barat</b>	<b>38 814</b>	<b>43 257</b>	<b>43 326</b>	<b>47 141</b>	<b>46 393</b>

Catatan/Note : \*) Angka Sementara/Preliminary Figures

\*\*) Angka Sangat Sementara/ Very Preliminary Figures

Sumber/Source : Badan Pusat Statistik Provinsi Kalimantan Barat/ BPS-Statistics of Kalimantan Barat Province

**Tabel**  
**Table** 13.18

**PDRB Perkapita Atas Dasar Harga Konstan 2010 Menurut Kabupaten/Kota Se-Kalimantan Barat (Ribu Rupiah), 2018–2022**

**Gross Regional Domestic Product Percapita at Constant 2010 Market Price by Regency/Municipality in Kalimantan Barat (Thousand Rupiahs), 2018–2022**

Kabupaten/Kota Regency/Municipality	2018	2019	2020	2021 <sup>*)</sup>	2022 <sup>**)</sup>
(1)	(2)	(3)	(4)	(5)	(6)
Kab. Sambas	24 453	25 464	21 215	21 868	22 528
Kab. Bengkayang	21 625	22 386	19 557	20 083	20 756
Kab. Landak	17 968	18 611	17 535	18 231	18 876
Kab. Mempawah	18 964	19 838	17 413	17 883	18 406
Kab. Sanggau	27 306	27 949	27 298	28 229	29 261
Kab. Ketapang	33 507	35 102	31 388	32 502	33 580
Kab. Sintang	22 089	22 890	22 254	22 970	23 956
Kab. Kapuas Hulu	23 770	24 277	24 680	25 660	26 685
Kab. Sekadau	20 405	21 303	20 099	20 835	21 739
Kab. Melawi	15 796	16 245	14 667	15 136	15 622
Kab. Kayong Utara	21 791	22 506	19 890	20 483	21 094
Kab. Kubu Raya	30 280	31 534	29 262	30 490	31 795
Kota Pontianak	37 393	38 358	36 167	37 545	39 056
Kota Singkawang	29 856	30 633	28 320	29 332	30 356
<b>Kalimantan Barat</b>	<b>26 111</b>	<b>27 074</b>	<b>24 886</b>	<b>25 812</b>	<b>26 775</b>

Catatan/Note : \*) Angka Sementara/Preliminary Figures

\*\*) Angka Sangat Sementara/Very Preliminary Figures

Sumber/Source : Badan Pusat Statistik Provinsi Kalimantan Barat/ BPS-Statistics of Kalimantan Barat Province

**Tabel 13.19** Luas Panen Padi Sawah dan Padi Ladang Menurut Kabupaten/Kota Se-Kalimantan Barat (ha), 2015–2022  
**Table** *Harvested Area of Paddy Plant (wetland and dryland) by Regency/Municipality in Kalimantan Barat (ha), 2015–2022*

Kabupaten/Kota Regency/Municipality	2015	2019	2020	2021	2022*
(1)	(2)	(3)	(4)	(5)	(6)
Kab. Sambas	101 508	67 602	57 333	56 816	79 212
Kab. Bengkayang	32 560	12 094	11 167	9 136	10 603
Kab. Landak	56 153	28 686	26 553	26 331	30 560
Kab. Mempawah	20 302	21 641	20 728	14 979	15 394
Kab. Sanggau	41 017	30 366	25 341	18 820	31 997
Kab. Ketapang	29 392	32 918	30 923	27 199	28 069
Kab. Sintang	29 862	12 506	8 507	8 853	11 190
Kab. Kapuas Hulu	17 075	9 418	8 046	5 027	6 955
Kab. Sekadau	15 017	12 319	10 107	8 257	10 390
Kab. Melawi	13 067	4 338	3 524	3 088	3 751
Kab. Kayong Utara	19 290	15 324	15 524	12 550	12 454
Kab. Kubu Raya	52 679	39 017	35 069	28 228	28 130
Kota Pontianak	191	172	192	142	164
Kota Singkawang	5 831	3 646	3 562	3 740	3 249
<b>Kalimantan Barat</b>	<b>433 944</b>	<b>290 048</b>	<b>256 575</b>	<b>223 166</b>	<b>272 116</b>

Catatan/Note : \*) Angka Sementara/Preliminary Figures

Sumber/Source : Badan Pusat Statistik Provinsi Kalimantan Barat/ BPS-Statistics of Kalimantan Barat Province

**Tabel 13.20** **Produksi Padi Sawah dan Padi Ladang Menurut Kabupaten/Kota Se-Kalimantan Barat (ton), 2015–2022**  
**Production of Paddy (Wetland and Dryland) by Regency/ Municipality in Kalimantan Barat (tons), 2015–2022**

Kabupaten/Kota Regency/Municipality	2015	2019	2020	2021	2022*
(1)	(2)	(3)	(4)	(5)	(6)
Kab. Sambas	286 502	168 632	150 222	154 301	204 203
Kab. Bengkayang	80 392	36 252	31 685	27 400	31 510
Kab. Landak	206 014	102 857	99 135	108 007	104 255
Kab. Mempawah	72 997	68 061	70 116	51 025	49 594
Kab. Sanggau	133 822	85 132	65 969	44 514	86 007
Kab. Ketapang	81 777	108 846	103 766	105 451	105 832
Kab. Sintang	74 399	35 774	22 695	23 810	32 087
Kab. Kapuas Hulu	38 128	24 568	23 346	15 119	20 035
Kab. Sekadau	26 934	34 451	30 091	26 084	31 734
Kab. Melawi	27 692	11 692	9 825	9 487	10 974
Kab. Kayong Utara	48 595	42 375	49 227	46 650	41 863
Kab. Kubu Raya	180 428	116 455	107 589	85 295	84 191
Kota Pontianak	464	473	713	525	566
Kota Singkawang	17 563	12 309	13 791	14 229	11 891
<b>Kalimantan Barat</b>	<b>1 275 707</b>	<b>847 875</b>	<b>778 170</b>	<b>711 898</b>	<b>814 743</b>

Catatan/Note : \*) Angka Sementara/Preliminary Figures

Sumber/Source : Badan Pusat Statistik Provinsi Kalimantan Barat/BPS-Statistics of Kalimantan Barat Province

**Tabel 13.21** Realisasi Proyek Penanaman Modal Dalam Negeri Investasi dan Tenaga Kerja Menurut Kabupaten/Kota, Periode 1 Januari - 31 Desember 2022  
*Actual Domestic Investment Project, Investment Value and Employee by Regency/Municipality, January 1<sup>st</sup> until December 31<sup>st</sup> 2022*

Kabupaten/Kota Regency/Municipality	Jumlah Proyek Number of Project	Investasi Investment (Juta/Million Rupiah)	Tenaga Kerja/Employee	
			WNI Indonesian	WNA Foreigners
(1)	(2)	(3)	(4)	(5)
Kab. Sambas	1 033	434 447,10	1 496	-
Kab. Bengkayang	641	56 617,30	82	-
Kab. Landak	127	875 917,10	1 158	-
Kab. Mempawah	113	264 089,30	602	-
Kab. Sanggau	265	1 368 692,90	1 125	-
Kab. Ketapang	137	125 447,70	1 652	-
Kab. Sintang	254	572 425,70	1 516	-
Kab. Kapuas Hulu	317	1 430 579,40	2 546	1
Kab. Sekadau	141	885 783,40	1 195	-
Kab. Melawi	429	2 155 880,00	1 955	2
Kab. Kayong Utara	79	330 549,70	166	-
Kab. Kubu Raya	57	210 484,20	314	-
Kota Pontianak	15	42 845,60	374	-
Kota Singkawang	880	629 164,10	2 400	-
<b>2 0 2 2</b>	<b>4 488</b>	<b>9 382 923,50</b>	<b>16 581</b>	<b>3</b>
<b>2 0 2 1</b>	<b>4 281</b>	<b>10 773 393,00</b>	<b>9 828</b>	<b>8</b>
<b>2 0 2 0</b>	<b>2 144</b>	<b>9 256 471,40</b>	<b>12 813</b>	<b>39</b>
<b>2 0 1 9</b>	<b>1 110</b>	<b>6 978 647,30</b>	<b>11 563</b>	<b>21</b>
<b>2 0 1 8</b>	<b>653</b>	<b>491 938,60</b>	<b>14 835</b>	<b>408</b>

Sumber/Source : BPMPTSP Provinsi Kalimantan Barat/ *BPMPTSP of Kalimantan Barat Province*

**Tabel**  
**Table** 13.22**Realisasi Proyek Penanaman Modal Asing, Investasi dan Tenaga Kerja Menurut Kabupaten/Kota, Periode 1 Januari - 31 Desember 2022****Actual Foreigner Investment Project, Investment Value and Employee by Regency/Municipality, January 1<sup>st</sup> until December 31<sup>st</sup> 2022**

Kabupaten/Kota Regency/Municipality	Jumlah Proyek Number of Project	Investasi Investment (Juta/Million Rupiah)	Tenaga Kerja/Employee	
			WNI Indonesian	WNA Foreigners
(1)	(2)	(3)	(4)	(5)
Kab. Sambas	78	47 796,50	261	10
Kab. Bengkayang	3	4,60	-	-
Kab. Landak	75	46 746,30	1 962	2
Kab. Mempawah	10	34 805,10	973	-
Kab. Sanggau	45	18 662,30	338	8
Kab. Ketapang	25	8 992,40	185	-
Kab. Sintang	71	26 909,70	460	3
Kab. Kapuas Hulu	47	25 596,80	2 105	9
Kab. Sekadau	12	1 538,70	271	-
Kab. Melawi	284	487 915,40	4 797	4
Kab. Kayong Utara	39	26 304,90	1 150	11
Kab. Kubu Raya	12	10 109,60	152	-
Kota Pontianak	2	489,70	-	-
Kota Singkawang	106	9 594,90	331	6
<b>2022</b>	<b>809</b>	<b>745 466,90</b>	<b>12 985</b>	<b>53</b>
<b>2021</b>	<b>849</b>	<b>463 413,70</b>	<b>13 590</b>	<b>40</b>
<b>2020</b>	<b>896</b>	<b>759 264,20</b>	<b>8 928</b>	<b>118</b>
<b>2019</b>	<b>835</b>	<b>7 988 107,50</b>	<b>13 263</b>	<b>230</b>
<b>2018</b>	<b>653</b>	<b>491 938,60</b>	<b>14 835</b>	<b>408</b>

Catatan/Note : Kurs PMA= Rp. 14.350,-

Sumber/Source : BPMPTSP Provinsi Kalimantan Barat/ BPMPTSP of Kalimantan Barat Province



**ST 2023**  
SENSUS PERTANIAN

**BerAKHLAK**  
Berorientasi Pelayanan Akuntabel Kompeten  
Harmonis Loyal Adaptif Kolaboratif

# DATA

**MENCERDASKAN BANGSA**

— *Enlighten The Nation* —



**BADAN PUSAT STATISTIK  
KABUPATEN KETAPANG**

*BPS-Statistics of Ketapang Regency*

Jl. Letjen S. Parman No. 101 Ketapang

Telp (0534) 32017, Fax. (0534) 3037840

Email: [bps6106@bps.go.id](mailto:bps6106@bps.go.id), Website: <https://ketapangkab.bps.go.id>

ISSN 0215-4390



9 770215 439001