

# Kabupaten **SANGGAU**

Dalam Angka  
*Sanggau Regency  
in Figures*

## 2023



# Kabupaten **SANGGAU**

Dalam Angka  
*Sanggau Regency  
in Figures*

**2023**



**KABUPATEN SANGGAU DALAM ANGKA**  
***Sanggau Regency in Figures***  
**2023**

**ISSN:** 2302-2671

**No. Publikasi/Publication Number:** 61050.2303

**Katalog /Catalog:** 1102001.6105

**Ukuran Buku/Book Size:** 14,8 cm x 21 cm

**Jumlah Halaman/Number of Pages :** lviii+ 542 hal/pages

**Naskah/Manuscript:**

BPS Kabupaten Sanggau

*BPS-Statistics of Sanggau Regency*

**Penyunting/Editor:**

BPS Kabupaten Sanggau

*BPS-Statistics of Sanggau Regency*

**Gambar Kover/Cover Design:**

Tim Diseminasi Statistik

*Statistics Dissemination Team*

**Ilustrasi Kover/Cover Illustration:\**

Pasar Entikong/ *Entikong Market*

**Diterbitkan oleh/Published by:**

©BPS Kabupaten Sanggau/BPS-Statistics of Sanggau Regency

**Dicetak oleh/Printed by:**

**Dilarang mengumumkan, mendistribusikan, mengomunikasikan, dan/atau menggandakan sebagian atau seluruh isi buku ini untuk tujuan komersil tanpa izin tertulis dari Badan Pusat Statistik.**

*Prohibited to announce, distribute, communicate, and/or copy part or all of this book for commercial purpose without permission from BPS-Statistics Indonesia.*

**TIM PENYUSUN  
TEAM MEMBERS**

**Pengarah/Director:**

Murohman, SST., SE., M.Si

**Penanggung Jawab/Person in Charge:**

Murohman, SST., SE., M.Si

**Penyunting/Editors:**

Niara Siti Romadha, SST.

Rado Simarmata, A.Md.T

**Pengolah Data/Data Processing:**

Niara Siti Romadha, SST.

Rado Simarmata, A.Md.T

**Penulis Naskah/Authors:**

Rado Simarmata, A.Md.T

**Penata Letak/Layout Designers:**

Rado Simarmata, A.Md.T

**Gambar Kulit/Cover Design:**

Niara Siti Romadha

**Infografis/Infographics:**

Niara Siti Romadha, SST.

Rado Simarmata, A.Md.T



## **KONTRIBUTOR DATA/DATA CONTRIBUTOR**

1. Kementerian Agama/*Ministry of Religious Affair*
2. Kementerian Pendidikan dan Kebudayaan/*The Ministry of Education and Culture*
3. Badan Meteorologi Klimatologi dan Geofisika/*Meteorological, Climatology, and Geophysical Agency*
4. Badan Pusat Statistik/*BPS-Statistics Indonesia*
5. Badan Narkotika Nasional Kabupaten Sanggau/*National Narcotics Board of Sanggau Regency*
6. Badan Pendapatan Daerah Kabupaten Sanggau/*Local Revenue Office of Sanggau Regency*
7. Badan Pengelola Keuangan dan Aset Daerah Kabupaten Sanggau/*Regional Office of Finance and Asset Management of Sanggau Regency*
8. Badan Perencanaan Pembangunan Daerah Kabupaten Sanggau/*Regional Development Planning Agency of Sanggau Regency*
9. Balai Karantina, Pengendalian Mutu, dan Keamanan Hasil Perikanan Kelas I Entikong/*Entikong Class I Quarantine, Quality Control and Safety Center for Fishery Products*
10. Bank Kalbar Cabang di Kabupaten Sanggau/*Kalbar Bank in Sanggau Regency*
11. Dinas Bina Marga dan Sumber Daya Air Kabupaten Sanggau/*Regional Office of Highways and Water Resources of Sanggau Regency*
12. Dinas Kependudukan dan Pencatatan Sipil Kabupaten Sanggau/*Regional Office of Population and Civil Registration of Sanggau Regency*
13. Dinas Kesehatan Kabupaten Sanggau/*Health Regional Office of Sanggau Regency*
14. Dinas Ketahanan Pangan, Tanaman Pangan, Hortikultura, dan Perikanan Kabupaten Sanggau/*Regional Office of Food Security, Food Crops, Horticulture, and Fisheries of Sanggau Regency*
15. Dinas Lingkungan Hidup Kabupaten Sanggau/*Regional Office of Environment of Sanggau Regency*
16. Dinas Pemberdayaan Masyarakat dan Pemerintah Desa Kabupaten Sanggau/*Regional Office of Society Empowering and Village Administration of Sanggau Regency*

## **KONTRIBUTOR DATA/DATA CONTRIBUTOR**

17. Dinas Tenaga Kerja dan Transmigrasi Kabupaten Sanggau/ *Regional Office of Manpower and Transmigration of Sanggau Regency*
18. Kantor Imigrasi Kabupaten Sanggau/*Immigraton Office Sanggau*
19. Kantor Imigrasi Kelas II Entikong/ *Immigraton Office Entikong*
20. Kantor Pelayanan Pajak Pratama Kabupaten Sanggau/ *Primary Tax Office of Sanggau Regency*
21. Kantor Pelayanan Perbendaharaan Negara Kabupaten Sanggau/ *State Treasury Tax Service Office*
22. Badan Pertanahan Nasional Kabupaten Sanggau/ *National Land Agency of Sanggau Regency*
23. Kantor Seksi Logistik Kabupaten Sanggau/ *Sanggau Logistics Section Office*
24. Kejaksaan Negeri Kabupaten Sanggau/ *Distric Attorney Office of Sanggau Regency*
25. Kepolisian Resor Kabupaten Sanggau/ *Sanggau Police Resort*
26. Komisi Pemilihan Umum Kabupaten Sanggau/ *General Elections Commission of Sanggau Regency*
27. Pengadilan Agama Kabupaten Sanggau/ *Religious Court Office of Sanggau Regency*
28. Pengadilan Negeri Kabupaten Sanggau/ *State Court of Sanggau Regency*
29. PT Pegadaian Kabupaten Sanggau/*Pegadaian of Sanggau Regency*
30. Perusahaan Daerah Air Minum Kabupaten Sanggau/ *Local Water Supply Utility of Sanggau Regency*
31. PT Bank Mandiri (Persero) Tbk Cabang Sanggau/*Mandiri Bank in Sanggau Regency*
32. PT Bank Negara Indonesia (Persero) Tbk Cabang Sanggau/*BNI Bank in Sanggau Regency*
33. PT PLN (Persero) Kabupaten Sanggau/ *State Electricity Company of Sanggau Regency*
34. PT POS Indonesia (Persero) Kabupaten Sanggau/ *Pos Indonesia of Sanggau Regency*
35. PT Telkom Tbk Kabupaten Sanggau/*Telkom Indonesia of Sanggau Regency*

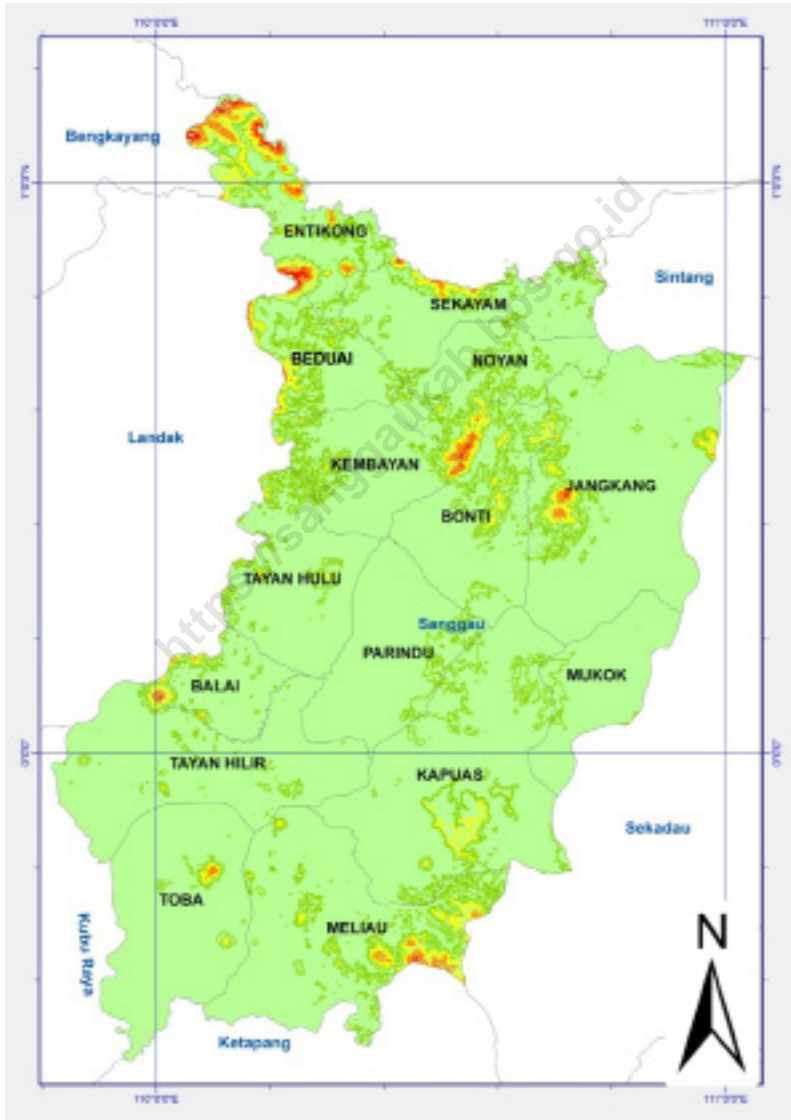
## KONTRIBUTOR DATA/DATA CONTRIBUTOR

36. RSUD Temenggung Gergaji/ *Sanggau Regional Public Hospital - Temenggung Gergaji*
37. Rumah Penyimpanan Benda Sitaan Negara Kabupaten Sanggau/ *State Confiscated Objects Storage House of Sanggau Regency*
38. Rumah Sakit Bersalin Dahlia/ *Dahlia Maternity Hospital*
39. Rumah Sakit Parindu/ *Parindu Hospital*
40. Rumah Sakit Sentra Medika Sanggau/ *Sentra Medika Hospital*
41. Rumah Sakit Umum Daerah Kabupaten Sanggau M. Th. Djaman/ *Sanggau Regional Public Hospital - M. Th. Djaman*
42. Rumah Tahanan Negara Kabupaten Sanggau/ *Detention Center of Sanggau Regency*
43. DPRD Kabupaten Sanggau/ *Regional Parliaments of Sanggau Regency*
44. Stasiun Karantina Pertanian Kelas I Entikong/ *Entikong Class I Agricultural Quarantine Station*
45. Dinas Sosial, Pemberdayaan Perempuan, Perlindungan Anak, dan Keluarga Berencana Kabupaten Sanggau/ *Regional Office of Social, Women Empowerment, Family Planning, and Child Protection of Sanggau Regency*
46. Dinas Penanaman Modal dan Pelayanan Perizinan Satu Pintu Kabupaten Sanggau/ *Regional Office of Investment and One Door Integrated Service of Sanggau Regency*
47. Dinas Perkebunan dan Peternakan Kabupaten Sanggau/ *Regional Office of Estate and Livestock of Sanggau Regency*
48. Dinas Perindustrian, Perdagangan, Koperasi, dan UM Kabupaten Sanggau/ *Regional Office of Industry, Trade, Cooperative, and SME of Sanggau Regency*
49. Dinas Perhubungan Kabupaten Sanggau/ *Regional Office of Transportation of Sanggau Regency*





**PETA WILAYAH KABUPATEN SANGGAU**  
**MAP OF SANGGAU REGENCY**





**KEPALA BPS KABUPATEN SANGGAU**  
**CHIEF STATISTICIAN OF SANGGAU REGENCY**



**MUROHMAN**





## KATA PENGANTAR

Kabupaten Sanggau Dalam Angka 2023 merupakan publikasi tahunan yang diterbitkan oleh BPS Kabupaten Kabupaten Sanggau. Disadari bahwa publikasi ini belum sepenuhnya memenuhi harapan pihak pemakai data khususnya para perencana, namun diharapkan dapat membantu melengkapi penyusunan rencana pembangunan di Kabupaten Sanggau.

Publikasi ini dapat terwujud berkat kerja sama dan bantuan dari berbagai pihak baik instansi pemerintah maupun swasta. Kepada semua pihak yang telah memberikan bantuan disampaikan penghargaan dan terima kasih yang sebesar-besarnya.

Walaupun publikasi ini telah disiapkan sebaik-baiknya, namun disadari masih ada kekurangan dan kesalahan yang terjadi. Untuk perbaikan publikasi ini, tanggapan dan saran yang bersifat konstruktif dari para pemakai sangat diharapkan.

Sanggau, Februari 2023  
Kepala Badan Pusat Statistik  
Kabupaten Sanggau

**MUROHMAN**



## PREFACE

*Sanggau Regency in Figures 2023 is an annual publication written by BPS-Statistics of Sanggau Regency. Honestly, this publication has not perfect yet and has not filled the user's hope, especially for the planners yet, but hopefully it can help to equip compilation of development planning in this regency.*

*This comprehensive publication has been made possible with the assistance and contribution from several governmental institutions and private organizations. To all parties who have been involved in the preparation of this publication, we would like to express our sincerest appreciation and gratitude.*

*Comments and constructive suggestions for the improvement of this publication are always welcome.*

*Sanggau, February 2023*  
Chief Statistician of  
Sanggau Regency

**MUROHMAN**

## DAFTAR ISI / CONTENTS

	Halaman <i>Page</i>
Kata Pengantar/ <i>Preface</i> .....	xiii
Daftar Isi/ <i>Contents</i> .....	xv
Daftar Tabel/ <i>List of Tables</i> .....	xvii
Daftar Gambar/ <i>List of Figures</i> .....	li
Daftar Singkatan/ <i>List of Abbreviations</i> .....	lv
Statistik Kunci/ <i>Key Statistics</i> .....	lvii
1. Geografi dan Iklim/ <i>Geography and Climate</i> .....	1
2. Pemerintahan/ <i>Government</i> .....	23
3. Penduduk dan Ketenagakerjaan/ <i>Population and Employment</i> .....	68
4. Sosial dan Kesejahteraan Rakyat/ <i>Social and Welfare</i> .....	98
5. Pertanian, Kehutanan, Peternakan, dan Perikanan/ <i>Agriculture, Forestry, Livestock, and Fishery</i> .....	231
6. Industri, Pertambangan, dan Energi/ <i>Industry, Mining, and Energy</i> .....	361
7. Pariwisata/ <i>Tourism</i> .....	399
8. Transportasi dan Komunikasi/ <i>Transportation and Communication</i> .....	423
9. Perbankan, Koperasi, dan Harga-Harga/ <i>Banking, Cooperative, and Prices</i> .....	441
10. Pengeluaran Penduduk/ <i>Population Expenditures</i> .....	471
11. Perdagangan/ <i>Trade</i> .....	483
12. Sistem Neraca Regional/ <i>System of Regional Accounts</i> .....	495
13. Perbandingan Antar Kabupaten/Kota/ <i>Regency/Municipal Comparison</i> .....	521





## DAFTAR TABEL/LIST OF TABLES

Halaman  
Page

### 1. GEOGRAFI DAN IKLIM/*GEOGRAPHY AND CLIMATE*

#### 1.1 KEADAAN GEOGRAFI

##### *GEOGRAPHY CONDITION*

- 1.1.1 Luas Daerah dan Jumlah Pulau Menurut Kecamatan di Kabupaten Sanggau, 2022  
*Total Area and Number of Islands by Subdistrict in Sanggau Regency, 2022* 8
- 1.1.2 Tinggi Wilayah dan Jarak ke Ibukota Kabupaten Menurut Kecamatan di Kabupaten Sanggau, 2022  
*Altitude and Distance to the Capital of Regency by Subdistrict in Sanggau Regency, 2022* ..... 10
- 1.1.3 Letak Geografis Kabupaten Sanggau  
*Geography Location of Sanggau Regency*..... 11
- 1.1.4 Batas Wilayah Kecamatan di Kabupaten Sanggau  
*Borders of Subdistrict Area in Sanggau Regency*..... 12
- 1.1.5 Peralihan Hak Atas Tanah Menurut Kecamatan di Kabupaten Sanggau, 2022  
*Changed of Land Rights by Subdistrict in Sanggau Regency, 2022..* 13

#### 1.2 KEADAAN IKLIM

##### *CLIMATE CONDITION*

- 1.2.1 Pengamatan Unsur Iklim Menurut Bulan di Stasiun Klimatologi Mempawah dan Sintang, 2022  
*Observation of Climate Elements By Months at Mempawah and Sintang Climatology Station, 2022*..... 15
- 1.2.2 Jumlah Curah Hujan di Kabupaten Sanggau Menurut Kecamatan dan Bulan (mm), 2022  
*Number of Rainfall at Sanggau Regency (mm) by Subdistrict and Month (mm), 2022* ..... 18
- 1.2.3 Jumlah Hari Hujan di Kabupaten Sanggau Menurut Kecamatan dan Bulan (Hari), 2022  
*Number of Raindays at Sanggau Regency by Subdistrict and Month (Days), 2022* ..... 20

**2. PEMERINTAHAN/GOVERNMENT**

**2.1 WILAYAH ADMINISTRATIF  
ADMINISTRATIVE AREA**

2.1.1	Jumlah Desa <sup>1</sup> /Kelurahan Menurut Kecamatan di Kabupaten Sanggau, 2018–2022 <i>Number of Villages<sup>1</sup>/Kelurahan by Subdistrict in Sanggau Regency, 2018–2022</i> .....	31
2.1.2	Nama Ibukota Kecamatan, Jumlah Desa dan Kelurahan di Kabupaten Sanggau, 2022 <i>Name of Subdistrict Capital, Number of Village, and Wards in Sanggau Regency, 2022</i> .....	32
2.1.3	Banyaknya Desa/Kelurahan, Dusun, dan Rukun Tetangga Menurut Kecamatan di Kabupaten Sanggau, 2022 <i>Number of Villages/Wards, Orchards, and Neighborhood Unit by Subdistrict in Sanggau Regency, 2022</i> .....	33
2.1.4	Desa Tertinggal Menurut Kecamatan dan Daerah Kota-Desa di Kabupaten Sanggau, 2022 <i>Number of Remaining Villages by Subdistrict and Urban-Rural in Sanggau Regency, 2022</i> .....	34
2.1.5	Desa di Kabupaten Sanggau yang Berbatasan Langsung Dengan Sarawak (Malaysia) Dirinci Menurut Luas Wilayah dan Penduduk, 2022 <i>Direct Adjacent Villages with Sarawak (Malaysia) in Sanggau Regency by Region Area, Household, and Population, 2022</i> .....	35

**2.2 DEWAN PERWAKILAN RAKYAT DAERAH  
REGIONAL HOUSE OF REPRESENTATIVE**

2.2.1	Jumlah Anggota Dewan Perwakilan Rakyat Daerah Menurut Partai Politik dan Jenis Kelamin di Kabupaten Sanggau, 2022 <i>Number of Regional House of Representatives's Members by Political Parties and Sex in Sanggau Regency, 2022</i> .....	36
2.2.2	Nama-Nama Ketua DPRD Yang Pernah/Masih Menjabat di Kabupaten Sanggau <i>Names of Last and Current Chairman of Sanggau House of Representative</i> .....	37

2.2.3	Jumlah Anggota Dewan Perwakilan Rakyat Kabupaten Sanggau Menurut Fraksi Politik dan Pendidikan, Periode 2019-2024 <i>Number of Parliament Member in Sanggau Regency by Political Faction and Education, 2019-2024 Periods</i> .....	38
2.2.4	Jumlah Produk DPRD Kabupaten Sanggau Menurut Jenis Produk, 2010-2022 <i>Number of DPRD Products by Type of Product, 2010-2022</i> .....	39
<b>2.3</b>	<b>SUMBER DAYA MANUSIA HUMAN RESOURCES</b>	
2.3.1	Jumlah Pegawai Negeri Sipil Menurut Jabatan dan Jenis Kelamin di Kabupaten Sanggau, Desember 2021 dan Desember 2022 <i>Number of Civil Servants by Occupation and Sex in Sanggau Regency, December 2021 dan December 2022</i> .....	40
2.3.2	Jumlah Pegawai Negeri Sipil Menurut Tingkat Pendidikan dan Jenis Kelamin di Kabupaten Sanggau, Desember 2021 dan Desember 2022 <i>Number of Civil Servants by Educational Level and Sex in Sanggau Regency, December 2021 and December 2022</i> .....	42
2.3.3	Jumlah Pegawai Negeri Sipil <sup>1</sup> Menurut Tingkat Kepangkatan dan Jenis Kelamin di Kabupaten Sanggau, Desember 2021 dan Desember 2022 <i>Number of Civil Servants<sup>1</sup> by Hierarchy and Sex in Sanggau Regency, December 2021 and December 2022</i> .....	44
2.3.4	Jumlah Pegawai Negeri Sipil Dibawah Pemda Kabupaten Sanggau Menurut Instansi dan Golongan, 2021-2022 <i>Number of Civil Servants under the Local Government of Sanggau Regency by Institution and Rank, 2021-2022</i> .....	46
2.3.5	Jumlah Pegawai Negeri Sipil <sup>1</sup> Menurut Instansi, Jabatan dan Jenis Kelamin di Kabupaten Sanggau, Desember 2022 <i>Number of Civil Servants<sup>1</sup> by Occupation and Sex in Sanggau Regency, December 2022</i> .....	50
2.3.6	Jumlah Pegawai Negeri Sipil <sup>1</sup> Menurut Instansi, Tingkat Pendidikan dan Jenis Kelamin di Kabupaten Sanggau, Desember 2022 <i>Number of Civil Servants<sup>1</sup> by Educational Level and Sex in Sanggau Regency, December 2022</i> .....	52

2.3.7	Jumlah Pegawai Negeri Sipil <sup>1</sup> Dibawah Instansi Vertikal di Kabupaten Sanggau Menurut Instansi dan Golongan, 2022 <i>Number of Civil Servants under the Vertical Institution at Sanggau Regency by Institution and Sex, 2022</i> .....	54
2.3.8	Jumlah Anggota Kepolisian Resor Sanggau Menurut Jenis Kelamin dan Golongan, 2022 <i>Number of Police by Hierarchy and Sex in Sanggau Regency, 2022</i> .....	55
2.3.9	Jumlah Pegawai BUMN/BUMD Menurut Jenis Kelamin di Kabupaten Sanggau, 2022 <i>Number of Employee by Institution and Sex in Sanggau Regency, 2022</i> .....	56
<b>2.4</b>	<b>KEUANGAN PEMERINTAH GOVERNMENT FINANCE</b>	
2.4.1	Realisasi Pendapatan Pemerintah Kabupaten Sanggau Menurut Jenis Pendapatan (ribu rupiah), 2021–2022 <i>Actual Sanggau Regency Government Revenues by Kind of Revenues (thousand rupiahs), 2021–2022</i> .....	57
2.4.2	Realisasi Belanja Pemerintah Kabupaten Sanggau Menurut Jenis Belanja (ribu rupiah), 2021–2022 <i>Actual Sanggau Regency Government Expenditures by Kind of Expenditures (thousand rupiahs), 2021–2022</i> .....	58
2.4.3	Realisasi Penerimaan PBB pada Sektor Perdesaan di Kabupaten Sanggau, 2021-2022 <i>Actual Revenues of Land and Building Taxes in Rural Sector in Sanggau Regency, 2021-2022</i> .....	59
2.4.4	Realisasi Penerimaan PBB pada Sektor Perkotaan di Kabupaten Sanggau, 2021-2022 <i>Actual Revenues of Land and Building Taxes in Urban Sector in Sanggau Regency, 2021-2022</i> .....	60
2.4.5	Realisasi Penerimaan PBB pada Sektor Perdesaan dan Sektor Perkotaan di Kabupaten Sanggau, 2021-2022 <i>Actual Revenues of Land and Building Taxes in Rural and Urban Sector in Sanggau Regency, 2021-2022</i> .....	61

2.4.6	Realisasi Penerimaan Pajak dan Retribusi di Kabupaten Sanggau (Rupiah), 2022 <i>Actual Revenues of Regional Taxes and Retributions in Sanggau Regency (Rupiah), 2022</i> .....	62
2.4.7	Realisasi Penerimaan PBB Menurut Sektor di Kabupaten Sanggau (Rupiah), 2022 <i>Actual Land and Building Taxes Revenues by Sector in Sanggau Regency (Rupiah), 2022</i> .....	64
2.4.8	Anggaran Belanja Pada APBD Kabupaten Sanggau, 2022 <i>Budget on Local Government Budget in Sanggau Regency, 2022</i> .....	65
<b>3.</b>	<b>PENDUDUK DAN KETENAGAKERJAAN/ POPULATION AND EMPLOYMENT</b>	
<b>3.1</b>	<b>PENDUDUK POPULATION</b>	
3.1.1	Penduduk, Laju Pertumbuhan Penduduk, Distribusi Persentase Penduduk, Kepadatan Penduduk, Rasio Jenis Kelamin Penduduk Menurut Kecamatan di Kabupaten Sanggau, 2020 dan 2022 <i>Population, Population Growth Rate, Percentage Distribution of Population, Population Density, and Population Sex Ratio by Subdistrict in Sanggau Regency, 2020 and 2022</i> .....	80
3.1.2	Jumlah Penduduk Menurut Kelompok Umur dan Jenis Kelamin di Kabupaten Sanggau, 2022 <i>Population by Age Groups and Sex in Sanggau Regency, 2022</i> .....	83
3.1.3	Penduduk Kabupaten Sanggau Menurut Kecamatan dan Jenis Kelamin, 2022 <i>Population of Sanggau Regency by Subdistrict and Sex, 2022</i> .....	84
3.1.4	Penduduk Kabupaten Sanggau Dirinci Menurut Jenis Kelamin, 2001-2022 <i>Population of Sanggau Regency by Sex, 2001-2022</i> .....	85
3.1.5	Kepadatan Penduduk Kabupaten Sanggau, 2022 <i>Population Density of Sanggau Regency, 2022</i> .....	86

3.1.6	Jumlah Balita (0-4) Tahun dan Perempuan Berumur 15-49 Tahun Menurut Kecamatan, 2022 <i>Number of Children Under Five Years Old and Female Aged 15-49 Years by Subdistrict, 2022.....</i>	87
<b>3.2</b>	<b>KETENAGAKERJAAN EMPLOYMENT</b>	
3.2.1	Jumlah Penduduk Berumur 15 Tahun Keatas Menurut Jenis Kegiatan Selama Seminggu yang Lalu dan Jenis Kelamin di Kabupaten Sanggau, 2022 <i>Population Aged 15 Years and Over by Type of Activity During The Previous Week and Sex in Sanggau Regency, 2022 .....</i>	88
3.2.2	Penduduk Berumur 15 Tahun ke Atas Menurut Pendidikan Tertinggi yang Ditamatkan dan Jenis Kegiatan Selama Seminggu yang Lalu di Kabupaten Sanggau, 2022 <i>Population 15 Years of Age and Over by Educational Attainment and Type of Activity During the Previous Week in Sanggau Regency, 2022...</i>	89
3.2.3	Penduduk Berumur 15 Tahun Ke Atas yang Bekerja Selama Seminggu yang Lalu Menurut Status Pekerjaan Utama dan Jenis Kelamin di Kabupaten Sanggau, 2022 <i>Population 15 Years of Age and Over who Worked During The Previous Week by Main Employment Status and Sex in Sanggau Regency, 2022</i>	91
3.2.4	Penduduk Berumur 15 Tahun ke Atas yang Bekerja Menurut Pendidikan Tertinggi yang Ditamatkan dan Jenis Kelamin di Kabupaten Sanggau, 2022 <i>Population Aged 15 Years and Over who Worked by Educational Attainment and Sex in Sanggau Regency, 2022.....</i>	92
3.2.5	Penduduk Berumur 15 Tahun Ke Atas yang Bekerja Selama Seminggu yang Lalu Menurut Kelompok Umur dan Jenis Kelamin di Kabupaten Sanggau, 2022 <i>Population Aged 15 Years and Over Who Worked During The Previous Week by Age Group and Sex in Sanggau Regency, 2022.....</i>	93

3.2.6	Penduduk Berumur 15 Tahun Ke Atas yang Bekerja Selama Seminggu yang Lalu Menurut Lapangan Usaha Utama di Kabupaten Sanggau, 2022 <i>Population Aged 15 Years and Over Who Worked During The Previous Week by Main Industrial Origin in Sanggau Regency, 2022 .....</i>	94
3.2.7	Penduduk Berumur 15 Tahun Ke Atas yang Bekerja Selama Seminggu yang Lalu Menurut Jumlah Jam Kerja Pada Pekerjaan Utama dan Jenis Kelamin di Kabupaten Sanggau, 2022 <i>Population Aged 15 Years and Over Who Worked During The Previous Week by Number of Working Hours on Main Industry and Sex in Sanggau Regency, 2022 .....</i>	95
3.2.8	Jumlah Pencari Pekerjaan Menurut Jenis Kelamin dan Tingkat Pendidikan yang Ditamatkan di Kabupaten Sanggau, 2022 <i>Number of Job Seekers by Educational Attainment and Sex in Sanggau Regency, 2022 .....</i>	96
3.2.9	Jumlah Pencari Pekerjaan Menurut Bulan dan Jenis Kelamin di Kabupaten Sanggau, 2022 <i>Number of Job Seekers by Month and Sex in Sanggau Regency, 2022 ..</i>	97
<b>4.</b>	<b>SOSIAL DAN KESEJAHTERAAN RAKYAT/SOCIAL AND WELFARE</b>	
<b>4.1</b>	<b>PENDIDIKAN EDUCATION</b>	
4.1.1	Jumlah Sekolah, Guru, dan Murid Taman Kanak-Kanak (TK) di Bawah Kementerian Pendidikan dan Kebudayaan Menurut Kecamatan di Kabupaten Sanggau, 2021/2022 dan 2022/2023 <i>Number of Schools, Teachers, and Pupils in Kindergarten Under The Ministry of Education and Culture by Subdistrict in Sanggau Regency, 2021/2022 dan 2022/2023.....</i>	111
4.1.2	Jumlah Sekolah, Guru, dan Murid Raudatul Athfal (RA) di Bawah Kementerian Agama Menurut Kecamatan di Kabupaten Sanggau, 2021/2022 dan 2022/2023 <i>Number of Schools, Teachers, and Pupils in Raudatul Athfal (RA) Under The Ministry of Religious Affairs by Subdistrict in Sanggau Regency, 2021/2022 dan 2022/2023.....</i>	114



4.1.3	Jumlah Sekolah, Guru, dan Murid Sekolah Dasar (SD) di Bawah Kementerian Pendidikan dan Kebudayaan Menurut Kecamatan di Kabupaten Sanggau, 2021/2022 dan 2022/2023 <i>Number of Schools, Teachers, and Pupils in Primary Schools Under The Ministry of Education and Culture by Subdistrict in Sanggau Regency, 2021/2022 dan 2022/2023.....</i>	115
4.1.4	Jumlah Sekolah, Guru, dan Murid Madrasah Ibtidaiyah (MI) di Bawah Kementerian Agama Menurut Kecamatan Menurut Kecamatan di Kabupaten Sanggau, 2021/2022 dan 2022/2023 <i>Number of Schools, Teachers, and Pupils in Madrasah Ibtidaiyah (MI) Under The Ministry of Religious Affairs by Subdistrict in Sanggau Regency, 2021/2022 dan 2022/2023 .....</i>	118
4.1.5	Jumlah Sekolah, Guru, dan Murid Sekolah Menengah Pertama (SMP) di Bawah Kementerian Pendidikan dan Kebudayaan Menurut Kecamatan di Kabupaten Sanggau, 2021/2022 dan 2022/2023 <i>Number of Schools, Teachers, and Pupils in Junior High Schools Under The Ministry of Education and Culture by Subdistrict in Sanggau Regency, 2021/2022 dan 2022/2023 .....</i>	121
4.1.6	Jumlah Sekolah, Guru, dan Murid Madrasah Tsanawiyah (MTs) di Bawah Kementerian Agama Menurut Kecamatan di Kabupaten Sanggau, 2021/2022 dan 2022/2023 <i>Number of Schools, Teachers, and Pupils in Madrasah Tsanawiyah (MTs) Under The Ministry of Religious Affairs by Subdistrict in Sanggau Regency, 2021/2022 dan 2022/2023 .....</i>	124
4.1.7	Jumlah Sekolah, Guru, dan Murid Sekolah Menengah Atas (SMA) di Bawah Kementerian Pendidikan dan Kebudayaan Menurut Kecamatan di Kabupaten Sanggau, 2021/2022 dan 2022/2023 <i>Number of Schools, Teachers, and Pupils in Senior High Schools Under The Ministry of Education and Culture by Subdistrict in Sanggau Regency, 2021/2022 dan 2022/2023 .....</i>	127
4.1.8	Jumlah Sekolah, Guru, dan Murid Sekolah Menengah Kejuruan (SMK) di Bawah Kementerian Pendidikan dan Kebudayaan Menurut Kecamatan di Kabupaten Sanggau, 2021/2022 dan 2022/2023 <i>Number of Schools, Teachers, and Pupils in Vocational High Schools Under The Ministry of Education and Culture by Subdistrict in Sanggau Regency, 2021/2022 dan 2022/2023 .....</i>	130

4.1.9	Jumlah Sekolah, Guru, dan Murid Madrasah Aliyah (MA) di Bawah Kementerian Agama Menurut Kecamatan di Kabupaten Sanggau, 2021/2022 dan 2022/2023 <i>Number of Schools, Teachers, and Pupils in Madrasah Aliyah (MA) Under the Ministry of Religious Affairs by Subdistrict in Sanggau Regency, 2021/2022 and 2022/2023</i> .....	133
4.1.10	Jumlah Desa <sup>1</sup> /Kelurahan yang Memiliki Fasilitas Sekolah Menurut Kecamatan dan Tingkat Pendidikan di Kabupaten Sanggau, 2019– 2021 <i>Number of Villages<sup>1</sup>/Kelurahan Having Educational Facilities by Subdistrict and Educational Level in Sanggau Regency, 2019– 2021</i> .....	136
4.1.11	Angka Partisipasi Murni (APM) dan Angka Partisipasi Kasar (APK) Menurut Jenjang Pendidikan di Kabupaten Sanggau, 2021 dan 2022 <i>Net Participation Rates and Gross Participation Rates by Educational Level in Sanggau Regency, 2021 and 2022</i> .....	141
4.1.12	Persentase Penduduk Berumur 15 Tahun ke Atas yang Melek Huruf Menurut Kelompok Umur di Kabupaten Sanggau, 2021 dan 2022 <i>Percentage of Literate People Aged 15 Years and Over by Age Group in Sanggau Regency, 2021 and 2022</i> .....	142
4.1.13	Perkembangan Jumlah Sekolah, Murid, dan Guru SMA di Kabupaten Sanggau, 2000-2022 <i>Trend of Number of Schools, Students, Teachers of Senior High School in Sanggau Regency, 2000-2022</i> .....	143
4.1.14	Penduduk Usia Sekolah di Kabupaten Sanggau Menurut Kelompok Umur Kecamatan dan Jenis Kelamin, 2022 <i>Population Of School Age in Sanggau Regency by Age Group Sex and Subdistrict, 2022</i> .....	144
4.1.15	Persentase Penduduk Usia 7–24 Tahun Menurut Jenis Kelamin, Kelompok Umur Sekolah, dan Partisipasi Sekolah di Kabupaten Sanggau, 2022 <i>Percentage of Population Aged 7-24 Years by Sex, Age Group, and School Participation in Sanggau Regency, 2022</i> .....	146

**4.2 KESEHATAN  
HEALTH**

4.2.1	Jumlah Desa <sup>1</sup> /Kelurahan Yang Memiliki Sarana Kesehatan Menurut Kecamatan di Kabupaten Sanggau, 2019–2021 <i>Number of Villages<sup>1</sup>/Kelurahan Having Health Facilities by Subdistrict in Sanggau Regency, 2019–2021</i> .....	147
4.2.2	Jumlah Tenaga Kesehatan Menurut Kecamatan di Kabupaten Sanggau, 2022 <i>Number of Health Human Resources by Subdistrict in Sanggau Regency, 2022</i> .....	153
4.2.3	Jumlah Rumah Sakit Umum, Rumah Sakit Khusus, Puskesmas, Klinik Pratama, dan Posyandu Menurut Kecamatan di Kabupaten Sanggau, 2021 dan 2022 <i>Number of General Hospital, Specialized Hospital, Public Health Center, Primary Clinic, and Integrated Health Post by Subdistrict in Sanggau Regency, 2021 and 2022</i> .....	155
4.2.4	Banyaknya Dokter Praktek, Bidan Praktek, Dukun Bermitra Bidan, dan Praktek Kesehatan di Kabupaten Sanggau, 2022 <i>Number of General Practitioner, Midwife, Traditional Birth Attendants (TBAs), and Health Practice in Sanggau Regency, 2022</i> .....	158
4.2.5	Banyaknya Posyandu Menurut Tingkatannya dan Jumlah Kader Menurut Kecamatan di Kabupaten Sanggau, 2022 <i>Number of Posyandu by Level and Cadre by Subdistrict in Sanggau Regency, 2022</i> .....	159
4.2.6	Jumlah Kasus 10 Penyakit Terbanyak di Kabupaten Sanggau, 2022 <i>Number of Cases of the 10 Most Diseases in Sanggau Regency, 2022</i> .	160
4.2.7	Jumlah Kasus HIV/AIDS, IMS, DBD, Diare, TB, dan Malaria Menurut Kecamatan di Kabupaten Sanggau, 2022 <i>Number of Cases of HIV/AIDS, Sexually Transmitted Infection, Dengue Fever, Diarrhea, Tuberculosis (TB) and Malaria by Subdistrict in Sanggau Regency, 2022</i> .....	161
4.2.8	Banyaknya Pasien Rawat Inap di Rumah Sakit Umum Daerah M. Th. Djaman Sanggau, 2022 <i>Number of Inpatients in Sanggau Regional Public Hospital M. Th. Djaman, 2022</i> .....	162

4.2.9	Banyaknya Pasien Rawat Inap di Rumah Sakit Sentra Medika Sanggau, 2022 <i>Number of Inpatients in Sanggau Medical Center Hospital, 2022 .....</i>	164
4.2.10	Jumlah Remaja Usia 15-24 Tahun yang Mendapat Penyuluhan Tentang Kesehatan Reproduksi (Kespro), HIV/AIDS, dan Keluarga Berencana (KB) Menurut Kecamatan di Kabupaten Sanggau, 2022 <i>Number of Young People Aged 15-24 Who Had Counselling on Reproductive Health, HIV/AIDS, and Family Planning by Subdistrict in Sanggau Regency, 2022 .....</i>	166
4.2.11	Target dan Pencapaian Akseptor KB Baru di Kabupaten Sanggau, 2022 <i>Target and Attainment of New Family Planning Acceptor in Sanggau Regency, 2022 .....</i>	167
4.2.12	Target dan Pencapaian Akseptor Aktif KB di Kabupaten Sanggau, 2022 <i>Target and Attainment of Active Family Planning Acceptor in Sanggau Regency, 2022 .....</i>	168
4.2.13	Banyaknya Peserta KB Baru Menurut Metode Kontrasepsi dan Kecamatan di Kabupaten Sanggau, 2022 <i>Number of New Family Planning User by Contraception Method and Subdistrict in Sanggau Regency, 2022.....</i>	169
4.2.14	Banyaknya Peserta KB Aktif Menurut Metode Kontrasepsi dan Kecamatan di Kabupaten Sanggau, 2022 <i>Number of Active Family Planning Acceptor by Contraception Methods and Subdistrict in Sanggau Regency, 2022.....</i>	170
4.2.15	Jumlah Sarana Pelayanan KB atau Sarana Kesehatan KB Nasional Menurut Jenisnya di Kabupaten Sanggau, 2022 <i>Number of Service Facility for Family Planning or Health of National Family Planning by Type in Sanggau Regency, 2022 .....</i>	171
4.2.16	Banyaknya Bayi yang Dilahirkan di Rumah Sakit Umum Daerah M. Th. Djaman Kabupaten Sanggau, 2022 <i>Number of Baby Who Born at Sanggau Regional Public Hospital M. Th. Djaman, 2022.....</i>	172
4.2.17	Banyaknya Bayi yang Dilahirkan di Rumah Sakit Sentra Medika Sanggau, 2022 <i>Number of Baby Who Born at Sanggau Medical Center Hospital, 2022</i>	173

4.2.18	Banyaknya Bayi yang Dilahirkan Pada Kamar Bersalin di Rumah Bersalin Dahlia, 2022 <i>Number of Baby Who Born in Maternity Room of Dahlia Maternity, 2022</i>	174
4.2.19	Persentase Perempuan Pernah Kawin Berumur 15-49 Tahun Yang Melahirkan Anak Lahir Hidup (ALH) Menurut Penolong Proses Kelahiran di Kabupaten Sanggau, 2020-2022 <i>Percentage of Ever Married Women Aged 15-49 Years Who Gave Birth to Children Ever Born by Birth Attendant in Sanggau Regency, 2020-2022</i>	175
4.2.20	Jumlah Ibu Hamil, Melakukan Kunjungan K1, Melakukan Kunjungan K4, Kurang Energi Kronis (KEK), dan Mendapat Tablet Zat Besi (Fe) di Kabupaten Sanggau, 2018-2022 <i>Number of Pregnant Women, Those with One Visit and four Visits of Antenatal Care, Chronic Energy Deficiency (CED), and Receiving Iron Supplement in Sanggau Regency, 2018-2022</i>	176
4.2.21	Jumlah Bayi Lahir, Bayi Berat Badan Lahir Rendah (BBLR), BBLR Dirujuk, dan Bergizi Buruk di Kabupaten Sanggau, 2011-2022 <i>Number of Births, Babies with Low Birth Weights (LBW), Treated LBW, and Malnutrition Cases in Sanggau Regency, 2011-2022</i>	177
4.2.22	Persentase Balita Yang Pernah Mendapat Imunisasi Menurut Kecamatan dan Jenis Imunisasi di Kabupaten Sanggau, 2020-2022 <i>Percentage of Children Under Five Years Who Had Immunization by Subdistrict and Type of Immunization in Sanggau Regency, 2020-2022</i>	178
4.2.23	Evaluasi Program Imunisasi di Kabupaten Sanggau, 2022 <i>Evaluation of Imunization Program in Sanggau Regency, 2022</i>	179
4.2.24	Jumlah Peserta Program Rehabilitasi Badan Narkotika Nasional Kabupaten Sanggau Menurut Lokasi Rehabilitasi, 2022 <i>Number of Participants in National Narcotics Board of Sanggau Regency Rehabilitation Program by Rehabilitation Location, 2022</i>	183

**4.3 AGAMA DAN SOSIAL LAINNYA**

**RELIGION AND OTHER SOCIAL AFFAIRS**

4.3.1	Jumlah Penduduk Menurut Kecamatan dan Agama yang Dianut di Kabupaten Sanggau, 2022 <i>Population by Subdistrict and Religion in Sanggau Regency, 2022.....</i>	184
4.3.2	Jumlah Tempat Peribadatan Menurut Kecamatan di Kabupaten Sanggau, 2022 <i>Number of Places of Worship by Subdistrict in Sanggau Regency, 2022</i>	185
4.3.3	Jumlah Desa <sup>1</sup> /Kelurahan yang Mengalami Bencana Alam <sup>2</sup> Menurut Kecamatan di Kabupaten Sanggau, 2019–2021 <i>Number of Villages<sup>1</sup>/Kelurahan that Had Natural Disaster<sup>2</sup> by Subdistrict in Sanggau Regency, 2019–2021 .....</i>	187
4.3.4	Banyaknya Perkara Perceraian yang Diterima di Wilayah Hukum Pengadilan Agama Kabupaten Sanggau, 2017-2022 <i>Number of Divorce Cases Accepted Under Jurisdiction of Religious Court of Sanggau Regency, 2017-2022 .....</i>	190
4.3.5	Banyaknya Perkara yang Diterima di Wilayah Hukum Pengadilan Agama Kabupaten Sanggau, 2017-2022 <i>Number of Cases Accepted Under Jurisdiction of Religious Court of Sanggau Regency, 2012-2022.....</i>	191
4.3.6	Jumlah Jemaah Haji Menurut Kecamatan di Kabupaten Sanggau, 2021-2022 <i>Number of Moslem Pilgrims by Subdistrict in Sanggau Regency, 2021-2022.....</i>	192
4.3.7	Banyaknya Perkara Perceraian di Kabupaten Sanggau Menurut Faktor Penyebab Terjadinya, 2022 <i>Number of Divorce Cases in Sanggau Regency by Cause Factor of Divorce, 2022.....</i>	193
4.3.8	Banyaknya Penerimaan Zakat Fitrah dan Mal Menurut Kecamatan di Kabupaten Sanggau, 2022 <i>Number of 'Fitrah' and 'Mal' Tithe Reception by Subdistrict in Sanggau Regency, 2022 .....</i>	195

4.3.9	Banyaknya Hewan Kurban Menurut Jenis dan Kecamatan di Kabupaten Sanggau, 2022 <i>Number of Sacrificial Animals by Kind of Animals and Subdistrict in Sanggau Regency, 2022</i> .....	197
4.3.10	Jumlah Penerbitan Akta Kelahiran, Perkawinan, Kematian, dan Lainnya di Kabupaten Sanggau, 2022 <i>Number of Birth, Marriage, Death, and Others Certificate Published in Sanggau Regency, 2022</i> .....	198
4.3.11	Persentase Kepemilikan Kartu Tanda Penduduk dan Kartu Keluarga Menurut Kecamatan di Kabupaten Sanggau, 2022 <i>Ownership Percentage of Identity Cards and Family Cards by Subdistrict in Sanggau Regency, 2022</i> .....	199
4.3.12	Banyaknya Penderita Cacat Fisik dan Mental Dirinci Menurut Kecamatan di Kabupaten Sanggau, 2022 <i>Number of People With Physical and Mental Disability by Subdistricts in Sanggau Regency, 2022</i> .....	200
4.3.13	Jumlah Organisasi Karang Taruna dan FKKT Dirinci Menurut Kecamatan di Kabupaten Sanggau, 2022 <i>Number of 'Karang Taruna' Organization and FKKT by Subdistricts in Sanggau Regency, 2022</i> .....	201
4.3.14	Banyaknya Pekerja Sosial (PS) Menurut Jenis dan Kecamatan di Kabupaten Sanggau, 2022 <i>Number of Social Worker by Type and Subdistricts in Sanggau Regency, 2022</i> .....	202
4.3.15	Volume Sampah di Kabupaten Sanggau Menurut Kecamatan (m <sup>3</sup> /hari), 2019-2022 <i>Waste Management in Sanggau Regency by Subdistrict (m<sup>3</sup>/day), 2019-2022</i> .....	203
4.3.16	Volume Pengangkutan Sampah di Kabupaten Sanggau Menurut Kecamatan (m <sup>3</sup> /hari), 2019-2022 <i>Volume of Waste Transport in Sanggau Regency by Subdistrict (m<sup>3</sup>/day), 2019-2022</i> .....	204

**4.4 KEMISKINAN  
POVERTY**

4.4.1	Garis Kemiskinan, Jumlah, dan Persentase Penduduk Miskin di Kabupaten Sanggau, 2015–2022 <i>Poverty Line, Number, and Percentage of Poor People in Sanggau Regency, 2015–2022</i> .....	205
4.4.2	Indeks Kedalaman Kemiskinan dan Indeks Keparahan Kemiskinan di Kabupaten Sanggau, 2015–2022 <i>Poverty Gap Index and Poverty Severity Index in Sanggau Regency, 2015–2022</i> .....	206

**4.5 KRIMINALITAS  
CRIME**

4.5.1	Jumlah Perkara Biasa/Tolakan yang Masuk dan Diselesaikan Pada Pengadilan Negeri Sanggau, 2022 <i>Number of Accustomed Cases Accomodated and Finished at State Court of Sanggau Regency, 2022</i> .....	207
4.5.2	Jumlah Perkara Rol/Pelanggaran yang Masuk dan Diselesaikan Pada Pengadilan Negeri Sanggau, 2022 <i>Number of Rol Cases/Offenses Accomodated at State Court of Sanggau Regency, 2022</i> .....	209
4.5.3	Jumlah Tahanan Usia Dewasa dan Anak-Anak Menurut Jenis Kelamin pada Rumah Tahanan Negara Kabupaten Sanggau, 2022 <i>Number of Detainees by Age Group and Sex in Detention Center of Sanggau Regency, 2022</i> .....	211
4.5.4	Jumlah Narapidana Usia Dewasa dan Anak-Anak Menurut Jenis Kelamin pada Rumah Tahanan Negara Kabupaten Sanggau, 2022 <i>Number of Inmates by Age Group and Sex in Detention Center of Sanggau Regency, 2022</i> .....	212
4.5.5	Jumlah Tahanan, Narapidana, dan Kapasitas Rumah Tahanan Negara Kabupaten Sanggau, 2022 <i>Number of Detainees, Inmates, and Capacity in Detention Center of Sanggau Regency, 2022</i> .....	213



4.5.6	Jumlah Narapidana Menurut Jenis Pidana Khusus pada Rumah Tahanan Negara Kabupaten Sanggau, 2022 <i>Number of Inmates by Type of Special Crime in Detention Center of Sanggau Regency, 2022</i> .....	214
4.5.7	Jumlah Tahanan dan Narapidana Asing Menurut Jenis Kelamin pada Rumah Tahanan Negara Kabupaten Sanggau, 2022 <i>Number of Foreign Detainees and Foreign Inmates by Sex in Detention Center of Sanggau Regency, 2022</i> .....	215
4.5.8	Jumlah Tahanan yang Masuk dan Diselesaikan Pada Kejaksaan Negeri Sanggau, 2022 <i>Number of Arrested Person Accomodated at Distric Attorney Office of Sanggau Regency, 2022</i> .....	216
4.5.9	Jumlah Kasus Kecelakaan Lalu Lintas Dalam Wilayah Polres Kabupaten Sanggau, 2022 <i>Number of Traffic Accident Cases Under Jurisdiction of Police Resort of Sanggau Regency, 2022</i> .....	218
4.5.10	Jumlah Pelanggaran Lalu Lintas Menurut Jenisnya Dalam Wilayah Polres Kabupaten Sanggau, 2022 <i>Number of Traffic Violation Cases by Type Under Jurisdiction of Police Resort of Sanggau Regency, 2022</i> .....	219
4.5.11	Jumlah Pelanggaran Lalu Lintas Menurut Profesi di Wilayah Hukum Polres Kabupaten Sanggau, 2022 <i>Number of Traffic Violation by Offender Proffession Under Jurisdiction of Police Resort of Sanggau Regency, 2022</i> .....	220
4.5.12	Jumlah Produksi SIM Menurut Jenisnya di Wilayah Polres Kabupaten Sanggau, 2022 <i>Number of Driver's License Issued by Type Under Jurisdiction of Police Resort of Sanggau Regency, 2022</i> .....	221
4.5.13	Jumlah STNK dan BPKB Yang Dikeluarkan di Wilayah Polres Kabupaten Sanggau, 2022 <i>Number of Vehicle Registration Certificate and Book Vehicle Owners Issued in Police Resort of Sanggau Regency, 2022</i> .....	224

4.5.14	Jumlah Kejahatan/Pelanggaran yang Dilaporkan dan yang Diselesaikan Menurut Jenis di Wilayah Hukum Polres Kabupaten Sanggau, 2022 <i>Number of Criminalities/ Violation Cases Accomodated and Finished by Type Under Jurisdiction of Police Resort of Sanggau Regency, 2022.</i>	225
4.5.15	Banyaknya Kejahatan Kriminalitas Serta Kerugian yang Diakibatkan Dalam Wilayah Polres Kabupaten Sanggau, 2022 <i>Number of Criminalities/ Violation Case and Losses Under Jurisdiction of Police Resort of Sanggau Regency, 2022</i>	227
4.5.16	Jumlah Tindak Pidana Menurut Kepolisian Sektor di Kabupaten Sanggau, 2019-2022 <i>Number of Reported Criminal Cases by Subdistrict Police Office in Sanggau Regency, 2019-2022</i>	228
4.5.17	Persentase Penyelesaian Tindak Pidana Menurut Kepolisian Resort di Kabupaten Sanggau, 2019-2022 <i>Percentage of Crime Clearance Rate by Subdistrict Pollice Office in Sanggau Regency, 2019-2022</i>	229
<b>5.</b>	<b>PERTANIAN, KEHUTANAN, PETERNAKAN, DAN PERIKANAN/ AGRICULTURE, FORESTRY, LIVESTOCK, AND FISHERY</b>	
<b>5.1</b>	<b>HORTIKULTURA HORTICULTURE</b>	
5.1.1	Luas Panen Tanaman Sayuran Menurut Kecamatan dan Jenis Tanaman di Kabupaten Sanggau, 2021 dan 2022 <i>Harvested Area of Vegetables by Subdistrict and Kind of Plant in Sanggau Regency, 2021 and 2022</i>	242
5.1.2	Produksi Tanaman Sayuran Menurut Kecamatan dan Jenis Tanaman di Kabupaten Sanggau, 2021 dan 2022 <i>Production of Vegetables by Subdistrict and Kind of Plant in Sanggau Regency, 2021 dan 2022</i>	251
5.1.3	Luas Panen Tanaman Sayuran dan Buah-buahan Semusim Menurut Jenis Tanaman, 2019–2022 <i>Harvested Area of Seasonal Vegetables and Fruits by Kind of Plant, 2019–2022</i>	260

5.1.4	Produksi Tanaman Sayuran dan Buah-buahan Semusim Menurut Jenis Tanaman (kuintal), 2019-2022 .....	
	<i>Production of Seasonal Vegetables and Fruits by Kind of Plant (quintal), 2019–2022 .....</i>	261
5.1.5	Luas Panen Tanaman Biofarmaka Menurut Kecamatan dan Jenis Tanaman di Kabupaten Sanggau, 2021 dan 2022	
	<i>Harvested Area of Medicinal Plants by Subdistrict and Kind of Plant in Sanggau Regency, 2021 and 2022 .....</i>	262
5.1.6	Produksi Tanaman Biofarmaka Menurut Kecamatan dan Jenis Tanaman di Kabupaten Sanggau, 2021 and 2022	
	<i>Production of Medicinal Plants by Subdistrict and Kind of Plant in Sanggau Regency, 2021 and 2022.....</i>	270
5.1.7	Luas Panen Tanaman Biofarmaka Menurut Jenis Tanaman di Kabupaten Sanggau, 2020–2022	
	<i>Harvested Area of Medicinal Plants by Kind of Plant in Sanggau Regency, 2020–2022.....</i>	278
5.1.8	Produksi Tanaman Biofarmaka Menurut Jenis Tanaman di Kabupaten Sanggau, 2020–2022	
	<i>Production of Medicinal Plants by Kind of Plant in Sanggau Regency, 2020–2022 .....</i>	279
5.1.9	Luas Panen Tanaman Hias Menurut Kecamatan dan Jenis Tanaman di Kabupaten Sanggau, 2021 and 2022	
	<i>Harvested Area of Ornamental Plants by Subdistrict and Kind of Plant in Sanggau Regency, 2021 and 2022 .....</i>	280
5.1.10	Produksi Tanaman Hias Menurut Kecamatan dan Jenis Tanaman di Kabupaten Sanggau (tangkai), 2021 and 2022	
	<i>Production of Ornamental Plants by Subdistrict and Kind of Plant in Sanggau Regency (stalks), 2021 and 2022 .....</i>	294
5.1.11	Luas Panen Tanaman Hias Menurut Jenis Tanaman di Kabupaten Sanggau, 2019–2022	
	<i>Harvested Area of Ornamental Plants by Kind of Plant in Sanggau Regency, 2019–2022.....</i>	308

5.1.12	Produksi Tanaman Hias Menurut Jenis Tanaman di Kabupaten Sanggau, 2019–2022 <i>Production of Ornamental Plants by Kind of Plant n Sanggau Regency, 2019–2022</i> .....	309
5.1.13	Produksi Buah-buahan Menurut Kecamatan dan Jenis Tanaman, 2021 and 2022 <i>Production of Fruits by Subdistrict and Kind of Plant in Sanggau Regency, 2021 and 2022</i> .....	310
5.1.14	Produksi Buah–Buahan dan Sayuran Tahunan Menurut Jenis Tanaman di Kabupaten Sanggau, 2019–2022 <i>Production of Annual Fruits and Vegetables by Kind of Plant in Sanggau Regency, 2019–2022</i> .....	324
5.1.15	Jumlah Tanaman Yang Menghasilkan Buah–Buahan dan Sayuran Tahunan Menurut Jenis Tanaman di Kabupaten Sanggau, 2019–2022 <i>Number of Productive Platnts of Annual Fruits and Vegetables by Kind of Plant in Sanggau Regency, 2019–2022</i> .....	325

## **5.2 PERKEBUNAN ESTATE CROPS**

5.2.1	Luas Areal Tanaman Perkebunan Rakyat Menurut Kecamatan dan Jenis Tanaman di Kabupaten Sanggau (ha), 2021 dan 2022 <i>Planted Area of Estate Crops by Subdistrict and Type of Crops in Sanggau Regency (ha), 2021 dan 2022</i> .....	327
5.2.2	Produksi Perkebunan Menurut Kecamatan dan Jenis Tanaman di Kabupaten Sanggau (ton), 2021 dan 2022 <i>Production of Estate by Subdistrict and Type of Crops in Sanggau Regency (ton), 2021 and 2022</i> .....	332
5.2.3	Luas Areal Tanaman Perkebunan Rakyat Menurut Jenis Tanaman di Kabupaten Sanggau (ha), 2018-2022 <i>Planted Area of Smallholders Estates by Type of Crops in Sanggau Regency (ha), 2018-2022</i> .....	337
5.2.4	Produksi Perkebunan Rakyat Menurut Jenis Tanaman di Kabupaten Sanggau (ton), 2018-2022 <i>Production of Smallholder Estate Crops by Type of Crops in Sanggau Regency (ton), 2018-2022</i> .....	338

**5.3 TANAMAN PANGAN  
FOOD CROPS**

5.3.1	Luas Panen, Produktivitas, dan Produksi Padi Menurut Kecamatan (ha), 2022 <i>Harvested Area, Productivity, dan Production of Paddy by Subdistrict (ha), 2022</i> .....	339
5.3.2	Produksi Padi 1 dan Beras Menurut Kecamatan (ha), 2022 <i>Paddy and Rice Production <sup>1</sup> by Subdistrict (ha), 2022</i> .....	340
5.3.3	Produksi Jagung dan Kedelai Menurut Kecamatan (ha), 2022 <i>Production of Maize and Soybeans by Subdistrict (ha), 2022</i> .....	341
5.3.4	Luas Lahan Sawah, Lahan Bukan Sawah, dan Lahan Bukan Pertanian di Kabupaten Sanggau (Ha), 2020-2022 .....	
	<i>Area of Wetland, Dryland, and Non Agricultural Land in Sanggau Regency (Ha), 2020-2022</i> .....	
5.3.5	Luas Lahan Sawah, Lahan Bukan Sawah, dan Lahan Bukan Pertanian Menurut Kecamatan di Kabupaten Sanggau (Ha), 2022 <i>Area of Wetland, Dryland, and Not Agricultural Land in Sanggau Regency by Subdistricts (Ha), 2022</i> .....	343
5.3.6	Luas Lahan Sawah Menurut Jenis Irigasi dan Kecamatan di Kabupaten Sanggau (Ha), 2022 <i>Area of Wetland in Sanggau Regency by Type of Irrigation and Subdistricts (Ha), 2022</i> .....	344
5.3.7	Luas Lahan Sawah yang Ditanami Padi Sebanyak Satu Kali di Kabupaten Sanggau (Ha), 2022 <i>Area of Wetland Planted to Paddy Only Once in Sanggau Regency by Subdistrict (Ha), 2022</i> .....	345
5.3.8	Luas Lahan Sawah yang Ditanami Padi Sebanyak Dua Kali Atau Lebih di Kabupaten Sanggau (Ha), 2022 <i>Area of Wetland Planted to Paddy Twice or More in Sanggau Regency by Subdistrict (Ha), 2022</i> .....	346
5.3.9	Luas Lahan Bukan Sawah Menurut Penggunaan Lahan dan Kecamatan di Kabupaten Sanggau (Ha), 2022 <i>Dryland Area in Sanggau Regency by Land Utilization and Subdistricts (Ha), 2022</i> .....	347

5.3.10	Daftar Aset Daerah Irigasi di Kabupaten Sanggau Menurut Kecamatan, Jenis dan Kondisi Saluran, 2022 <i>List of Irrigated Area Assets in Sanggau Regency by Subdistrict, Type and Condition of Channels, 2022</i> .....	349
<b>5.4</b>	<b>PETERNAKAN LIVESTOCK</b>	
5.4.1	Populasi Ternak Dirinci Menurut Jenis Ternak dan Kecamatan (Ekor), 2022 <i>Livestock Population by Type of Livestock and Subdistrict, 2022</i> .....	350
5.4.2	Populasi Unggas Dirinci Menurut Jenis Unggas dan Kecamatan (Ekor), 2022 <i>Poultry Population by Type of Poultry and Subdistrict, 2022</i> .....	351
5.4.3	Jumlah Pemasukan Ternak dan Unggas di Kabupaten Sanggau (Ekor), 2022 <i>Number of Imported Livestock and Poultry in Sanggau Regency, 2022</i>	352
5.4.4	Jumlah Pemotongan Ternak Tercatat di Kabupaten Sanggau Menurut Bulan (Ekor), 2022 <i>Number of Slaughtered Livestock in Sanggau Regency by Month, 2022</i> .....	353
5.4.5	Jumlah Pemotongan Ternak Tercatat Dirinci Menurut Kecamatan di Kabupaten Sanggau (Ekor), 2022 <i>Number of Slaughtered Livestock By Subdistrict in Sanggau Regency, 2022</i> .....	354
<b>5.5</b>	<b>PERIKANAN FISHERY</b>	
5.5.1	Produksi dan Nilai Ikan Perairan Umum dan Ikan Budidaya di Kabupaten Sanggau, 2021-2022 <i>Production and Value of Fishery Public Water and Cultivation Fish in Sanggau Regency, 2021-2022</i> .....	356
5.5.2	Banyaknya Jenis Alat Penangkapan Ikan dan Produksi yang Dihasilkannya di Kabupaten Sanggau, 2021-2022 <i>Number of Fishing Gear and Production by Type of Gear in Sanggau Regency, 2021-2022</i> .....	357

5.5.3	Banyaknya Trip Penangkapan Ikan Perairan Umum Menurut Jenis Alat Penangkapan di Kabupaten Sanggau, 2019-2022 <i>Number of Fishing Gear Trip Public Water in Sanggau Regency by Type of Fishing Gear, 2019-2022</i> .....	358
<b>5.6</b>	<b>KEHUTANAN FORESTRY</b>	
5.6.1	Desa Dalam Kawasan Hutan di Kabupaten Sanggau <i>Villages in Sanggau Regency Forest Area</i> .....	359
<b>6.</b>	<b>INDUSTRI, PERTAMBANGAN, DAN ENERGI/ INDUSTRY, MINING, AND ENERGY</b>	
<b>6.1</b>	<b>LISTRIK ELECTRICITY</b>	
6.1.1	Daya Terpasang, Produksi, dan Distribusi Listrik PT. PLN (Persero) pada Cabang/Ranting PLN Menurut Kecamatan di Kabupaten Sanggau, 2022 <i>Installed Electricity Power, Production, and Distribution of PT. PLN (Persero) at PLN Branch by Subdistrict in Sanggau Regency, 2022</i> .....	368
6.1.2	Jumlah Pelanggan Listrik Menurut Kecamatan di Kabupaten Sanggau, 2018–2022 <i>Number of Electricity Customers by Subdistrict in Sanggau Regency, 2018–2022</i> .....	369
6.1.3	Pelanggan Listrik Menurut Golongan/Kelompok Tarif di Kabupaten Sanggau, 2022 <i>Electricity Customers by Class/Group Fares of Sanggau Regency, 2022</i>	370
6.1.4	Pelanggan Listrik Menurut Golongan/Kelompok Tarif dan Kecamatan di Kabupaten Sanggau, 2022 .....	
	<b><i>Number of Electricity Customers by Class/Group Fares and Subdistrict in Sanggau Regency, 2022</i></b>	
6.1.5	Nilai Penjualan Kumulatif Listrik Menurut Golongan/ Kelompok Tarif di Kabupaten Sanggau (Rupiah), 2022 <i>Cummulative Value of Electricity Sales by Class/ Group Fares in Sanggau Regency (Rupiahs), 2022</i> .....	373

6.1.6	Nilai Penjualan Listrik Dirinci Menurut Golongan dan Kecamatan di Kabupaten Sanggau, 2022 <i>Value of Electricity Sales by Class/Group Fares and Subdistrict in Sanggau Regency, 2022</i> .....	375
6.1.7	Persebaran Pembangkit Listrik Non PLN Berdasarkan Lokasi, Daya Terpasang, dan Jumlah Pelanggan di Kabupaten Sanggau, 2020 <i>Distribution of Non PLN Power Plants by Location, Capacity, and Customers in Sanggau Regency, 2020</i> .....	376
<b>6.2</b>	<b>AIR BERSIH WATERY</b>	
6.2.1	Jumlah Pelanggan dan Air yang Disalurkan Menurut Kecamatan di Kabupaten Sanggau, 2022 <i>Number of Customers and Distributed Water by Subdistrict in Sanggau Regency, 2022</i> .....	379
6.2.2	Banyaknya Air Minum yang Terjual di Kabupaten Sanggau Menurut Kelompok Pelanggan (m <sup>3</sup> ), 2018-2022 <i>Number of Water Sold in Sanggau Regency by Group of Customers (m<sup>3</sup>), 2018-2022</i> .....	380
6.2.3	Nilai Air Minum yang Terjual di Kabupaten Sanggau Menurut Kelompok Pelanggan (Ribu Rupiah), 2018-2022 <i>Value of Water Sold in Sanggau Regency by Group of Customers (Thousand Rupiahs), 2018-2022</i> .....	381
6.2.4	Nilai Air Minum yang Terjual di Kabupaten Sanggau Menurut Kelompok Pelanggan (Ribu Rupiah), 2022 <i>Value of Water Sold by Group of Customers and Subdistrict in Sanggau Regency (Thousand Rupiahs), 2022</i> .....	382
6.2.5	Banyaknya Air Minum yang Terjual Menurut Kelompok dan Kecamatan di Kabupaten Sanggau (m <sup>3</sup> ), 2022 <i>Number of Water Sold by Group of Customers and Subdistrict in Sanggau Regency (m<sup>3</sup>), 2022</i> .....	384



<b>6.3</b>	<b>INDUSTRI INDUSTRY</b>	
6.3.1	Banyaknya Industri Dirinci Menurut Jenis dan Kecamatan di Kabupaten Sanggau, 2021-2022 <i>Number of Industry by Type of Industry and Subdistrict in Sanggau Regency, 2021-2022</i> .....	386
6.3.2	Banyaknya Usaha dan Jumlah Tenaga Kerja pada Industri Kecil Non Formal Menurut Jenisnya di Kabupaten Sanggau, 2021-2022 <i>Number of Industry and Worker at Non Formal Small Industry in Sanggau Regency by Type, 2021-2022</i> .....	387
6.3.3	Banyaknya Usaha dan Jumlah Tenaga Kerja pada Industri Kecil Formal Menurut Jenisnya di Kabupaten Sanggau, 2021-2022 <i>Number of Industry and Worker at Formal Small Industry in Sanggau Regency by Type, 2021-2022</i> .....	389
6.3.4	Banyaknya Usaha dan Jumlah Tenaga Kerja pada Industri Menengah Menurut Jenisnya di Kabupaten Sanggau, 2021-2022 <i>Number of Industry and Worker at Medium Industry in Sanggau Regency by Type, 2021-2022</i> .....	391
<b>6.4</b>	<b>PERTAMBANGAN MINING</b>	
6.4.1	Daftar Nama Perusahaan yang Memiliki Izin Usaha Pertambangan (IUP) Menurut Kecamatan di Kabupaten Sanggau, 2020 <i>Companies Who Has Mining License by Subdistrict in Sanggau Regency, 2020</i> .....	393
<b>7.</b>	<b>PARIWISATA/TOURISM</b>	
7.1	Jumlah Rumah Makan/Restoran Menurut Kecamatan di Kabupaten Sanggau, 2019–2022 <i>Number of Restaurants by Subdistrict in Sanggau Regency, 2019–2022</i> .....	406
7.2	Jumlah Warga Negara Indonesia yang Melintas Menggunakan Pas Lintas Batas Entikong (PLBN), 2021 <i>Number of Indonesian who Pass using Entikong Border Crossing Checkpoint (EBCC), 2021</i> .....	407

	Halaman Page
7.3	Jumlah Kedatangan WNA Pengunjung Singkat, 2021 <i>Number of Foreign Citizens with Short-Term Visit, 2021</i> ..... 408
7.4	Jumlah Keberangkatan WNI Melalui Pos Pemeriksaan Lintas Batas Entikong Dirinci Menurut Paspor, 2020-2021 <i>Number of Indonesians Departure from Entikong Transboundary Check Point by Type of Passport, 2020-2021</i> ..... 409
7.5	Jumlah Kedatangan WNI Melalui Pos Pemeriksaan Lintas Batas Entikong Dirinci Menurut Paspor, 2020-2021 <i>Number of Indonesians Arrival to Entikong Transboundary Check Point by Type of Passport, 2020-2021</i> ..... 410
7.6	Jumlah Keberangkatan WNA Melalui Pos Pemeriksaan Lintas Batas Entikong Dirinci Menurut Kebangsaan, 2021 <i>Number of Foreign Citizens Departure from Entikong Transboundary Check Point by Nationality, 2021</i> ..... 411
7.7	Jumlah Kedatangan WNA Melalui Pos Pemeriksaan Lintas Batas Entikong Dirinci Menurut Kebangsaan, 2021 <i>Number of Foreign Citizens Arrival to Entikong Transboundary Check Point by Nationality, 2021</i> ..... 412
7.8	Banyaknya Akomodasi Menurut Kecamatan di Kabupaten Sanggau, 2015 <i>Number of Accommodation Enterprise in Sanggau Regency by Subdistrict, 2015</i> ..... 413
7.9	Daftar Akomodasi Menurut Kecamatan di Kabupaten Sanggau, 2015 <i>Directory of Accommodation Enterprise in Sanggau Regency by Subdistrict, 2015</i> ..... 414
7.10	Daftar Akomodasi Menurut Jumlah Kamar dan Kecamatan di Kabupaten Sanggau, 2015 <i>Directory of Accommodation Enterprise and Rooms and Beds Prepared in Sanggau Regency, 2015</i> ..... 416
7.11	Daftar Objek Wisata Alam Menurut Kecamatan di Kabupaten Sanggau, 2022 <i>Directory of Natural Attractions by Subdistrict in Sanggau Regency, 2022</i> ..... 418

7.12	Daftar Objek Wisata Budaya Menurut Kecamatan di Kabupaten Sanggau, 2022 <i>Directory of Cultural Attractions by Subdistrict in Sanggau Regency, 2022</i> .....	420
7.13	Daftar Cagar Budaya Menurut Kecamatan di Kabupaten Sanggau, 2022 <i>Directory of Cultural Heritage by Subdistrict in Sanggau Regency, 2022</i> .....	421
7.14	Daftar Objek Wisata Lainnya Menurut Kecamatan dan Jenis Objek Wisata di Kabupaten Sanggau, 2022 <i>Directory of Other Attractions by Subdistrict and Attraction Category in Sanggau Regency, 2022</i> .....	422
<b>8.</b>	<b>TRANSPORTASI DAN KOMUNIKASI/ TRANSPORTATION AND COMMUNICATION</b>	
<b>8.1</b>	<b>TRANSPORTASI TRANSPORTATION</b>	
8.1.1	Panjang Jalan Menurut Tingkat Kewenangan Pemerintahan di Kabupaten Sanggau (km), 2020–2022 <i>Length of Roads by Level of Government Authority in Sanggau Regency (km), 2020–2022</i> .....	429
8.1.2	Panjang Jalan Menurut Jenis Permukaan Jalan di Kabupaten Sanggau (km), 2020–2022 <i>Length of Roads by Type of Road Surface in Sanggau Regency (km), 2020–2022</i> .....	430
8.1.3	Panjang Jalan Menurut Kondisi Jalan Kabupaten di Kabupaten Sanggau (km), 2021–2022 <i>Length of Roads by Condition of Regency Roads in Sanggau Regency (km), 2021–2022</i> .....	431
8.1.4	Banyaknya Kendaraan Bermotor Yang Terdaftar di Kabupaten Sanggau Menurut Jenisnya (Unit) , 2018–2022 <i>Number of Registered Motor Vehicle by Type of Motor Vehicle (Units), 2018–2022</i> .....	432

**8.2 KOMUNIKASI  
COMMUNICATION**

8.2.1	Banyaknya Kantor Pos Menurut Jenisnya di Kabupaten Sanggau, 2022 <i>Number of Post Office by Type in Sanggau Regency, 2022 .....</i>	434
8.2.2	Banyaknya Pengiriman Benda-Benda Pos di Kabupaten Sanggau Menurut Jenis Kiriman, 2022 <i>Number of Shipping Post Goods in Sanggau Regency by Type of Sending, 2022.....</i>	435
8.2.3	Banyaknya Pengiriman dan Penerimaan Paket Pos Biasa, Paket Pos Khusus, Surat Kilat Khusus dan Wesel Pos di Kabupaten Sanggau, 2022 <i>Number of Sending and Receiving Post Package, Express Delivery, Special Delivery &amp; Money Orders in Sanggau Regency, 2022 .....</i>	436
8.2.4	Besarnya Nilai Pengiriman Paket Pos Biasa, Paket Pos Khusus, Surat Kilat khusus dan Wesel Pos di Kabupaten Sanggau, 2022 <i>Value of Sending Post Package, Special Package, Special Delivery, and Money Orders in Sanggau Regency, 2022.....</i>	438
8.2.5	Besarnya Nilai Pengiriman Paket Pos Biasa, Paket Pos Khusus, Surat Kilat khusus dan Wesel Pos Dirinci Menurut Kecamatan, 2022 <i>Value of Sending Post Package, Special Package, Special Delivery, and Money Orders by Subdistrict in Sanggau Regency, 2022 .....</i>	439

**9. PERBANKAN, KOPERASI, DAN HARGA-HARGA/  
BANKING, COOPERATIVE, AND PRICES**

**9.1 PERBANKAN  
BANKING**

9.1.1	Posisi Simpanan Giro pada Bank Umum dan BPR di Kabupaten Sanggau Menurut Bulan, 2022 <i>Outstanding of Demand Deposits in Commercial and Rural Banks of Sanggau Regency by Month, 2022 .....</i>	447
9.1.2	Posisi Simpanan Berjangka pada Bank Umum Dan BPR di Kabupaten Sanggau Menurut Bulan, 2022 <i>Outstanding of Time Deposit in Commercial and Rural Banks of Sanggau Regency by Month, 2022 .....</i>	448

9.1.3	Posisi Simpanan Tabungan pada Bank Umum dan BPR di Kabupaten Sanggau Menurut Bulan, 2022 <i>Outstanding of Saving Deposits in Commercial and Rural Banks of Sanggau Regency by Month, 2022</i> .....	449
9.1.4	Posisi Pinjaman Rupiah dan Valas yang Diberikan Bank Umum dan BPR di Kabupaten Sanggau Menurut Jenis Pinjaman dan Bulan (Juta Rupiah), 2022 <i>Outstanding of Loans in Rupiah and Foreign Currency of Commercial and Rural Banks of Sanggau Regency by Type of Loans and Month (Million Rupiahs), 2022</i> .....	450
9.1.5	Posisi Pinjaman yang Diberikan di Bank Umum dan BPR di Kabupaten Sanggau Menurut Bulan dan Sektor Ekonomi (Juta Rupiah), 2022 <i>Outstanding of Loans in Commercial and Rural Banks of Sanggau Regency by Month and Industrial Origin (Million Rupiah), 2022</i> .....	451
9.1.6	Posisi Kredit Kepada Usaha Mikro, Kecil dan Menengah (UMKM) yang Diberikan Bank Umum di Kabupaten Sanggau Menurut Jenis Kredit dan Bulan (Juta Rupiah), 2022 <i>Outstanding of Commercial Banks Credits to Micro, Small and Medium Establishment in Sanggau Regency by Type of Credit and Month (Million Rupiah), 2022</i> .....	454
9.1.7	Posisi Kredit Kepada Usaha Mikro, Kecil, dan Menengah (UMKM) yang Diberikan Bank Umum di Kabupaten Sanggau Menurut Bulan dan Lapangan Usaha (Juta Rupiah), 2022 <i>Outstanding of Commercial Bank Credit to Micro, Small, and Medium Enterprise in Sanggau Regency by Month and Industrial Origin (Milliion Rupiah), 2022</i> .....	455
9.1.8	Posisi Kredit Usaha Mikro, Kecil, dan Menengah yang Diberikan Bank Umum di Kabupaten Sanggau Menurut Plafon Kredit dan Bulan (Juta Rupiah), 2022 <i>Outstanding of Commercial Banks Credit to Micro, Small, ..... and Medium Enterprise in Sanggau Regency by Credit ..... Ceiling and Month (Million Rupiahs), 2022</i> .....	458 458 458

9.1.9	Jumlah Aktiva pada Bank Umum dan BPR di Kabupaten Sanggau Menurut Bulan (Juta Rupiah), 2022 <i>Total Commercial and Rural Banks' Assets in Sanggau Regency by Month (Million Rupiahs), 2022.....</i>	459
<b>9.2</b>	<b>KOPERASI COOPERATIVE</b>	
9.2.1	Keadaan Koperasi Unit Desa (KUD) di Kabupaten Sanggau, 2020-2022 <i>Condition of Village Unit Cooperative in Sanggau Regency, 2020-2022.....</i>	460
9.2.2	Keadaan Koperasi Non KUD di Kabupaten Sanggau, 2020-2022 <i>Condition of Non Village Unit Cooperative in Sanggau Regency, 2020-2022.....</i>	461
9.2.3	Jumlah Koperasi Menurut Jenis Koperasi dan Kecamatan di Kabupaten Sanggau, 2022 <i>Number of Cooperative by Kind of Cooperative and Subdistrict in Sanggau Regency, 2022.....</i>	462
9.2.4	Jumlah Anggota Koperasi Menurut Jenis Koperasi dan Kecamatan di Kabupaten Sanggau, 2022 <i>Number of Member of Cooperative by Kind of Cooperative and Subdistrict in Sanggau Regency, 2022.....</i>	463
<b>9.3</b>	<b>HARGA-HARGA PRICES</b>	
9.3.1	Perkembangan Harga Semen di Kabupaten Sanggau (Rupiah), 2018-2022 <i>Trend of Cement Price in Sanggau Regency (rupiahs), 2018-2022.....</i>	464
9.3.2	Perkembangan Rata-Rata Harga Kebutuhan Pokok di Ibukota Kabupaten Sanggau (Rupiah), 2022 <i>Trend of Primary Necessity Price in Capital of Sanggau Regency (Rupiahs), 2022.....</i>	465

**9.4 PEGADAIAN  
PAWNSHOP**

9.4.1	Banyaknya Barang Jaminan dan Nilai Pinjaman pada PT Pegadaian (Persero), 2022 <i>Number of Collateral and Credit Value in PT Pegadaian (Persero), 2022</i> .....	467
9.4.2	Banyaknya Barang Jaminan yang Ditebus dan Uang Pinjaman yang Dikembalikan pada PT Pegadaian (Persero), 2022 <i>Number of Collateral and Loans Being Repaid in PT Pegadaian (Persero), 2022</i> .....	468
9.4.3	Jumlah dan Nilai Barang Jaminan yang Dilelang pada PT Pegadaian (Persero), 2022 <i>Number and Value of Goods Auctioned in PT Pegadaian (Persero), 2022</i> .....	469

**10. PENGELUARAN PENDUDUK/POPULATION EXPENDITURE**

10.1	Rata-rata Pengeluaran per Kapita Sebulan Menurut Kelompok Komoditas (rupiah) di Kabupaten Sanggau, 2021 dan 2022 <i>Monthly Average Expenditure per Capita by Commodity Group (rupiahs) in Sanggau Regency, 2021 and 2022</i> .....	477
10.2	Persentase Pengeluaran per Kapita Sebulan Menurut Kelompok Komoditas di Kabupaten Sanggau, 2021-2022 <i>Percentage of Monthly Expenditure per Capita by Commodity Group in Sanggau Regency, 2021-2022</i> .....	478
10.3	Persentase Penduduk di Kabupaten Sanggau Menurut Golongan Pengeluaran Per Kapita Perbulan Makanan, 2022 <i>Percentage of Population in Sanggau Regency by Monthly per Capita Food Expenditure Class, 2022</i> .....	479
10.4	Persentase Penduduk di Kabupaten Sanggau Menurut Golongan Per Kapita Per Bulan Non Makanan, 2022 <i>Percentage of Population in Sanggau Regency by Monthly per Capital Non Food Expenditure Class, 2022</i> .....	480

10.5	Persentase Penduduk Menurut Golongan Pengeluaran Per Kapita Sebulan di Kabupaten Sanggau, 2022 <i>Percentage of Population by Per Capita Spending Group a Month in Sanggau Regency, 2022</i> .....	481
<b>11.</b>	<b>PERDAGANGAN/TRADE</b>	
11.1	Banyaknya Usaha Perdagangan di Kabupaten Sanggau, 2022 <i>Number of Trading Business by Subdistrict in Sanggau Regency, 2022.</i>	490
11.2	Jumlah Timbangan, Takaran dan Perlengkapan yang Ditera Ulang Menurut Kecamatan di Kabupaten Sanggau, 2019-2022 <i>Number of Scales, Cubic Measure, and Rechecked Tools by Subdistrict in Sanggau Regency, 2019-2022</i> .....	491
11.3	Banyaknya Penerbitan Nomor Induk Berusaha (NIB) di Kabupaten Sanggau Menurut Kecamatan, 2022 <i>Number of Single Business Number Published in Sanggau Regency by Subdistrict, 2022</i> .....	492
11.4	Pemasukan Beras pada Kantor Seksi Logistik Sanggau (Kg), 2019-2022 <i>Importation of Rice to Sanggau Logistics Section Office (Kg), 2019-2022</i> .....	493
11.5	Penyaluran Beras pada Kantor Seksi Logistik Sanggau (Kg), 2018-2022 <i>Distribution of Rice in Sanggau Logistics Section Office (Kg), 2018-2022</i> .....	494
<b>12.</b>	<b>SISTEM NERACA REGIONAL/SYSTEM OF REGIONAL ACCOUNTS</b>	
12.1	Produk Domestik Regional Bruto Atas Dasar Harga Berlaku Menurut Lapangan Usaha di Kabupaten Sanggau (miliar rupiah), 2018-2022 <i>Gross Regional Domestic Product at Current Market Prices by Industry in Sanggau Regency (billion rupiahs), 2018-2022</i> .....	507
12.2	Produk Domestik Regional Bruto Atas Dasar Harga Konstan 2010 Menurut Lapangan Usaha di Kabupaten Sanggau (miliar rupiah), 2018-2022 <i>Gross Regional Domestic Product at 2010 Constant Market Prices by Industry in Sanggau Regency (billion rupiahs), 2018-2022</i> .....	509



12.3	<p>Distribusi Persentase Produk Domestik Regional Bruto Atas Dasar Harga Berlaku Menurut Lapangan Usaha di Kabupaten Sanggau, 2018–2022</p> <p><i>Percentage Distribution of Gross Regional Domestic Product at Current Market Prices by Industry in Sanggau Regency, 2018–2022 .....</i></p>	511
12.4	<p>Laju Pertumbuhan Produk Domestik Regional Bruto Atas Dasar Harga Konstan 2010 Menurut Lapangan Usaha Kabupaten Sanggau (persen), 2018–2022</p> <p><i>Growth Rate of Gross Regional Domestic Product at 2010 Constant Market Prices by Industry in Sanggau Regency (percent), 2018–2022 ...</i></p>	513
12.5	<p>Produk Domestik Regional Bruto Atas Dasar Harga Berlaku Menurut Jenis Pengeluaran di Kabupaten Sanggau (juta rupiah), 2018–2022</p> <p><i>Gross Regional Domestic Product at Current Market Prices by Type of Expenditure in Sanggau Regency (million rupiahs), 2018–2022.....</i></p>	515
12.6	<p>Produk Domestik Regional Bruto Atas Dasar Harga Konstan 2010 Menurut Jenis Pengeluaran di Kabupaten Sanggau (juta rupiah), 2018–2022</p> <p><i>Gross Regional Domestic Product at 2010 Constant Market Prices by Type of Expenditure in Sanggau Regency (million rupiahs), 2018–2022</i></p>	516
12.7	<p>Distribusi Persentase Produk Domestik Regional Bruto Kabupaten Sanggau Atas Dasar Harga Berlaku Menurut Jenis Pengeluaran, 2018–2022</p> <p><i>Percentage Distribution of Gross Regional Domestic Product of Sanggau Regency at Current Market Prices by Type of Expenditure, 2018–2022 .....</i></p>	517
12.8	<p>Laju Pertumbuhan Produk Domestik Regional Bruto Kabupaten Sanggau Atas Dasar Harga Konstan Menurut Jenis Pengeluaran (persen), 2018–2022</p> <p><i>Growth Rate of Gross Regional Domestic Product of Sanggau Regency at Constant Market Prices by Type of Expenditure (percent), 2018–2022.....</i></p>	518
12.9	<p>Perkembangan Produk Domestik Regional Bruto dan Produk Domestik Regional Bruto per Kapita di Kabupaten Sanggau, 2018–2022</p> <p><i>Trend of Gross Regional Domestic Product and per Capita Gross Regional Domestic Product of Sanggau Regency, 2018–2022.....</i></p>	519

<b>13.</b>	<b>PERBANDINGAN ANTAR KABUPATEN/ KOTA/ REGENCY/MUNICIPAL COMPARISON</b>	
13.1	Penduduk Laki-Laki di Provinsi Kalimantan Barat Menurut Kabupaten/Kota (jiwa) Tahun 2010, 2015, 2020, dan 2022 <i>Male Population of Kalimantan Barat Province by Regency/ Municipality (person), 2010, 2015, 2020, and 2022</i> .....	526
13.2	Penduduk Perempuan di Provinsi Kalimantan Barat Menurut Kabupaten/Kota (jiwa) Tahun 2010, 2015, 2020, dan 2022 <i>Female Population of Kalimantan Barat Province by Regency/ Municipality (person), 2010, 2015, 2020, and 2022</i> .....	527
13.3	Penduduk, Laju Pertumbuhan Penduduk, Distribusi Persentase Penduduk, Kepadatan Penduduk, Rasio Jenis Kelamin Penduduk Menurut Kabupaten/Kota 2010 dan 2022 <i>Population, Population Growth Rate, Percentage Distribution of Population, Population Density, and Population Sex Ratio by Regency/ Municipality, 2010 and 2022</i> .....	528
13.4	Penduduk Menurut Kabupaten/Kota di Provinsi Kalimantan Barat (jiwa) Tahun 2010, 2015, 2020, dan 2022 <i>Population by Regency/ Municipality of Kalimantan Barat Province (person), 2010, 2015, 2020, and 2022</i> .....	530
13.5	Indeks Pembangunan Manusia Menurut Kabupaten/Kota di Provinsi Kalimantan Barat, 2018–2022 <i>Human Development Index by Regency/Municipality in Kalimantan Barat Province, 2018–2022</i> .....	531
13.6	Indeks Pembangunan Manusia (IPM) dan Komponennya di Provinsi Kalimantan Barat Menurut Kabupaten/Kota, 2022 <i>Human Development Index (HDI) and The Components of Kalimantan Barat Province by Regency/Municipality, 2022</i> .....	532
13.7	Jumlah dan Persentase Penduduk Miskin di Provinsi Kalimantan Barat Menurut Kabupaten/ Kota, 2021 dan 2022 <i>Number and Percentage of Poor People of Kalimantan Barat Province by Regency/Municipality, 2021 and 2022</i> .....	533

13.8	<p>Produk Domestik Regional Bruto Atas Dasar Harga Berlaku Menurut Kabupaten/Kota di Provinsi Kalimantan Barat (Milyar Rupiah), 2018-2022 <i>Gross Regional Domestic Product at Current Market Prices by Regency/Municipality in Kalimantan Barat Province (billion rupiahs), 2018-2022</i>.....</p>	534
13.9	<p>Produk Domestik Regional Bruto Atas Dasar Harga Konstan 2010 Menurut Kabupaten/Kota di Provinsi Kalimantan Barat (Milyar Rupiah), 2018-2022 <i>Gross Regional Domestic Product at 2010 Constant Market Prices by Regency/Municipality in Kalimantan Barat Province (billion rupiahs), 2018-2022</i> .....</p>	535
13.10	<p>Laju Pertumbuhan Produk Domestik Regional Bruto Atas Dasar Harga Konstan 2010 Menurut Kabupaten/Kota di Provinsi Kalimantan Barat, 2018-2022 <i>Growth Rate of Gross Regional Domestic Product at 2010 Constant Prices by Regency/Municipality in Kalimantan Barat Province, 2018-2022</i>.....</p>	536
13.11	<p>Produk Domestik Regional Bruto Perkapita Atas Dasar Harga Berlaku Menurut Kabupaten/Kota di Provinsi Kalimantan Barat (ribu rupiah), 2018-2022 <i>Gross Regional Domestic Product Per Capita at Current Market Price by Regency/Municipality in Kalimantan Barat Province (thousand rupiahs), 2018-2022</i>.....</p>	537
13.12	<p>Luas Panen, Produktivitas, dan Produksi Padi<sup>1</sup> Menurut Kabupaten/Kota di Provinsi Kalimantan Barat, 2021 dan 2022 <i>Harvested Area, Productivity, and Production of Paddy<sup>1</sup> by Regency/Municipality in Kalimantan Barat Province, 2021 and 2022</i>.....</p>	538
13.13	<p>Produksi Padi<sup>1</sup> dan Beras Menurut Kabupaten/Kota di Provinsi Kalimantan Barat, 2022 <i>Paddy and Rice Production<sup>1</sup> by Regency/Municipality in Kalimantan Barat Province, 2022</i>.....</p>	540

## DAFTAR GAMBAR/LIST OF FIGURES

		Halaman <i>Page</i>
1	Persentase Luas Wilayah Kabupaten Sanggau Menurut Kecamatan (%) <i>Percentage of Land Area in Sanggau Regency by Subdistrict (%) .....</i>	7
2	Pegawai Negeri Sipil di Bawah Pemerintah Daerah Kabupaten Sanggau Menurut Tingkat Pendidikan dan Jenis Kelamin, 2022 <i>Number of Civil Servants Under the Local Government of Sanggau Regency by Education Level and Sex, 2022.....</i>	30
3	Persentase Jumlah Penduduk Kabupaten Sanggau Menurut Kecamatan, 2022 <i>Percentage of Population in Sanggau Regency by Subdistrict, 2022 .....</i>	79
4	Jumlah Tenaga Kesehatan di Kabupaten Sanggau Menurut Kecamatan, 2022 <i>Number of Health Personnels in Sanggau Regency by Subdistrict, 2022.....</i>	110
5	Luas Lahan Sawah Menurut Jenis Irigasi dan Kecamatan di Kabupaten Sanggau (Ha), 2022 <i>Area of Wetland in Sanggau Regency by Type of Irrigation and Subdistricts (Ha), 2022 .....</i>	
6	Persentase Banyaknya Air Minum Yang Terjual di Kabupaten Sanggau Menurut Kelompok Pelanggan, 2022 <i>Percentage of Water Sold in Sanggau Regency by Group of Customers, 2022.....</i>	367
7	Jumlah Kedatangan dan Keberangkatan WNI Melalui PLBN Entikong, 2021 <i>Number of Arrival and Departure of Indonesian Citizen Through Entikong Transboundary Check Point, 2021 .....</i>	405
8	Perbandingan Panjang Jalan Menurut Jenis Permukaan Jalan di Kabupaten Sanggau Tahun 2022 <i>Comparison of Roadway Length by Type of Road Surface in Sanggau Regency, 2022 .....</i>	428

	Halaman Page
9	Jumlah Anggota KUD dan Non KUD Menurut Kecamatan, 2022 <i>Total Member of Village Cooperative Unit and Non-Village Cooperative Unit at Sanggau Regency by Subdistrict, 2022</i> ..... 446
10	Persentase Pengeluaran Rata-rata Perkapita Sebulan di Kabupaten Sanggau, 2022 <i>Percentage of Monthly Average Expenditure per Capita in Sanggau Regency, 2022</i> ..... 476
11	Penyaluran Beras pada Kantor Seksi Logistik Sanggau (Kg), 2017-2022 <i>Distribution of Rice in Sanggau Logistics Section Office (Kg), 2017-2022</i> ..... 489
12	Laju Pertumbuhan Produk Domestik Regional Bruto Kabupaten Sanggau, 2012-2022 <i>Trend of Gross Regional Domestic Product Growth, 2012-2022</i> ..... 506
13	Laju Pertumbuhan Indeks Pembangunan Manusia Menurut Kabupaten/Kota di Provinsi Kalimantan Barat, 2022 <i>The Growth Rate of Human Development Index Rate by Regency/ Municipality in Kalimantan Barat Province, 2022</i> ..... 525

## PENJELASAN UMUM/EXPLANATORY NOTES

Tanda-tanda, satuan-satuan, dan lain-lainnya yang digunakan dalam publikasi ini adalah sebagai berikut:

*Symbols, measurement units, and acronyms which are used in this publication, are as follows:*

### 1. TANDA-TANDA/SYMBOLS

Data tidak tersedia/Data not available .....	: ...
Tidak ada atau nol /Null or zero .....	: -
Data dapat diabaikan/Data negligible .....	: 0
Tanda decimal/Decimal point .....	: ,
Data tidak dapat ditampilkan/Not applicable .....	: NA
Angka estimasi/Estimated figures .....	: e
Angka diperbaiki/Revised figures .....	: r
Angka sementara/Preliminary figures .....	: x
Angka sangat sementara/Very preliminary figures .....	: xx
Angka sangat sangat sementara/Very very preliminary figures .....	: xxx

### 2. SATUAN/UNITS

barel/barrel .....	: 158,99 liter/litres = 1/6,2898 m <sup>3</sup>
hektar (ha)/hectare (ha) .....	: 10 000 m <sup>2</sup>
kilometer (km)/kilometres (km) .....	: 1 000 meter/meters (m)
knot/knot .....	: 1,8523 km/jam (km/hour)
kuintal/quintal .....	: 100 kg
KWh .....	: 1 000 Watt hour
MWh .....	: 1 000 KWh
liter (untuk beras)/litre (for rice) .....	: 0,80 kg
MMSCF .....	: 1/35,3 m <sup>3</sup>
metrik ton (m.ton)/metric ton (m. ton) .....	: 0,98421 long ton = 1 000 kg
ons/ounce .....	: 28,31 gram/grams
ton .....	: 1 000 kg

Satuan lain: buah, dus, butir, helai/lembar, kaleng, batang, pulsa, ton kilometer (ton-km), jam, menit, persen (%).

*Other units: unit, pack, pieces, sheet, tin, pulse, ton-kilometres(ton-km), hour, minute, percent (%).*

Perbedaan angka di belakang koma disebabkan oleh pembulatan angka.

*The difference in decimal numbers is caused by rounding.*



## DAFTAR SINGKATAN/ LIST OF ABBREVIATIONS

SI	: Stasiun Iklim
SIMPK	: Stasiun Meteorologi Pertanian Khusus
t.t	: Tempat tidur
BCG	: Bacillus Calmette Guerin
DPT	: Difteri, Pertusis, Tetanus
TT	: Tetanus Toxoid
IOT	: Industri Obat Tradisional/ <i>Traditional Medicine Industry</i>
IKOT	: Industri Kecil Obat Tradisional/ <i>Traditional Medicine Small</i>
Alkes	: Alat kesehatan/ <i>Health Kits</i>
PKRT	: Perbekalan Kesehatan Rumah tangga/ <i>Household Health Logistics</i>
Kompl	: Komplemen/ <i>Complement</i>
IRTP	: Industri Pangan Produksi Rumah Tangga/ <i>Foods Home Industry</i>
PBF	: Pedagang Besar Farmasi/ <i>Pharmacy Whole-seller</i>
GFK	: Gudang Farmasi Kab/Kota/Regency/ <i>Municipality Pharmacy Warehouse</i>
RB	: Rumah Bersalin/ <i>Delivery House</i>
Pustu	: Puskesmas pembantu/ <i>Auxiliary Public Health Center</i>
BP	: Balai Pengobatan/ <i>Polyclinic</i>
TPS	: Tempat Pembuangan Sementara / <i>landfill</i>
Jamkesmas	: Jaminan kesehatan masyarakat miskin/ <i>Poor public health insurance</i>
PJKMU	: Program Jaminan Kesehatan Masyarakat Umum
SIUP	: Surat Ijin Usaha Perdagangan/ <i>Trading Permission Letter</i>
TDP	: Tanda Daftar Perusahaan/ <i>Company Registration Identity</i>
API	: Angka Pengenal Importir/ <i>Importer's Identity Number</i>





## Statistik Kunci, 2020–2022

### Key Statistics, 2020–2022

Rincian/Description	Satuan/Unit	2020	2021	2022
(1)	(2)	(3)	(4)	(5)
<b>SOSIAL/SOCIAL</b>				
Penduduk/ <i>Population</i>	ribu/ <i>thousand</i>	484,8 <sup>7</sup>	488,5 <sup>8</sup>	493,0 <sup>2</sup>
Laju Pertumbuhan Penduduk/ <i>Population Growth</i>	%	1,67 <sup>9</sup>	1,02 <sup>10</sup>	0,96 <sup>2</sup>
Angka Harapan Hidup <sup>1</sup> -e/ <i>Life Expectancy Rate<sup>1</sup></i>	tahun/ <i>years</i>	71,42	71,42	71,58
Tingkat Partisipasi Angkatan Kerja -TPAK <sup>2</sup> <i>Labour Force Participation Rate-LFPR<sup>2</sup></i>	%	70,38	69,41	70,27
Tingkat Pengangguran Terbuka-UR <sup>2</sup> <i>Unemployment Rate-UR<sup>2</sup></i>	%	3,52	3,45	3,76
Penduduk Miskin <sup>3</sup> / <i>Poor People<sup>3</sup></i>	ribu/ <i>thousand</i>	21,16	21,70	21,74
Persentase Penduduk Miskin <sup>3</sup> <i>Percentage of Poor People<sup>3</sup></i>	%	4,46	4,55	4,51
Indeks Pembangunan Manusia-IPM <sup>4</sup> <i>Human Development Index<sup>4</sup></i>	-	65,77	66,20	66,91
<b>EKONOMI/ECONOMIC</b>				
Produk Domestik Regional Bruto (PDRB) Harga Berlaku <sup>5</sup> <i>Gross Regional Domestic Product (GRDP) at Current Price<sup>5</sup></i>	miliar rupiah <i>billion rupiahs</i>	19 921,4 <sup>k</sup>	21 678,8 <sup>xx</sup>	23 847,06 <sup>xx</sup>
Laju Pertumbuhan Ekonomi <sup>6</sup> / <i>Economic Growth<sup>6</sup></i>	%	0,7 <sup>k</sup>	4,19 <sup>xx</sup>	4,61
PDRB Per Kapita Harga Berlaku <sup>5</sup> <i>Per Capita of GRDP at Current Price<sup>5</sup></i>	juta rupiah <i>million rupiahs</i>	41,2 <sup>k</sup>	44,4 <sup>xx</sup>	48,4 <sup>xx</sup>

Catatan/Notes: <sup>1</sup> Hasil proyeksi penduduk Indonesia 2010–2035 (pertengahan tahun/Juni)/*The result of Indonesia population prjection 2010–2035 (mid year/June)*

<sup>2</sup> Hasil SP2020 (September)/ *The result of the 2020 Population Census (September)*

<sup>3</sup> Kondisi Maret/*Condition at March*

<sup>4</sup> Sejak tahun 2010, IPM dihitung dengan metode baru. Komponen IPM metode baru adalah angka harapan hidup saat lahir, harapan lama sekolah, rata-rata lama sekolah, dan pengeluaran per kapita/*Since 2010, HDI was calculated using new method. New HDI component are life expectancy at birth, expected years of schooling, means years of schooling, and expenditure per capita*

<sup>5</sup> Mulai tahun 2010 mengadopsi *System of National Account 2008 (SNA 2008)*/Since 2010 is in line with *System of National Account 2008 (SNA 2008)*

<sup>6</sup> Menggunakan tahun dasar 2010 (2010=100)/*Using 2010 base year (2010=100)*

<sup>7</sup> Hasil Sensus Penduduk (SP) 2020 (September)/*The Result of 2020 Population Census (September)*

<sup>8</sup> Proyeksi Penduduk Sementara (Interim) 2020 pertengahan tahun/ *Interim Population Projection (Interim) 2020 (mid-year)* <sup>9</sup>

Laju pertumbuhan penduduk dihitung berdasarkan penduduk tahun 2010 (Mei) dibandingkan dengan penduduk tahun 2020 (September)/ *The growth rate refers to the change of the population in 2010 (May) to the population in 2020 (September)*

<sup>10</sup> Laju pertumbuhan penduduk dihitung berdasarkan penduduk tahun 2020 (September) dibandingkan dengan penduduk tahun 2021 (Juni)/ *The growth rate refers to the change of the population in 2020 (September) to the population in 2021 (June)*



# GEOGRAFI DAN IKLIM

## GEOGRAPHY AND CLIMATE

1

Peta Provinsi Kalimantan Barat  
MAP OF KALIMANTAN BARAT PROVINCE



Kabupaten Sanggau  
SANGGAU REGENCY

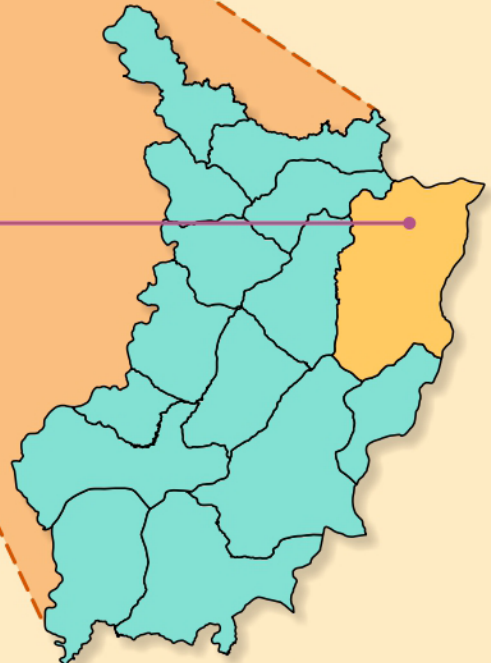
Luas **12 857,70 km<sup>2</sup>**

Kabupaten terluas  
keempat di Provinsi  
Kalimantan Barat  
FOURTH LARGEST REGENCY IN

Kecamatan Jangkang  
JANGKANG SUBDISTRICT

Luas **1 589,20 km<sup>2</sup>**

Kecamatan terluas di  
Kabupaten Sanggau  
LARGEST SUBDISTRICT IN  
SANGGAU REGENCY



Peta Kabupaten Sanggau  
MAP OF SANGGAU REGENCY



**PENJELASAN TEKNIS**

1. Secara astronomis, Kabupaten Sanggau terletak pada posisi  $0^{\circ} 35'$  Lintang Selatan dan  $1^{\circ}10'$  Lintang Utara serta  $109^{\circ} 45' - 111^{\circ} 11'$  Bujur Timur.
2. Pulau adalah sebidang tanah yang lebih kecil dari benua dan lebih besar dari karang, yang dikelilingi air. Kumpulan beberapa pulau dinamakan pulau-pulau atau kepulauan. Konvensi PBB tentang Hukum Laut Internasional tahun 1982 (UNCLOS '82) pasal 121 mendefinisikan pulau sebagai daratan yang terbentuk secara alami dan dikelilingi oleh air, dan selalu di atas muka air pada saat pasang naik tertinggi. Ada empat syarat yang harus dipenuhi agar dapat disebut sebagai 'pulau', yakni:
  - memiliki lahan daratan
  - terbentuk secara alami, bukan lahan reklamasi
  - dikelilingi oleh air, baik air asin (laut) maupun tawar
  - selalu berada di atas garis pasang tinggi.
3. Curah Hujan (mm) adalah ketinggian air hujan yang terkumpul dalam penakar hujan pada tempat yang datar, tidak menyerap, tidak meresap dan tidak mengalir. Unsur hujan 1 (satu) milimeter artinya dalam luasan satu meter persegi pada

**TECHNICAL NOTES**

1. *Astronomically, Sanggau Regency is located between  $0^{\circ} 35'$  South Latitude and  $1^{\circ}10'$  North latitude and  $109^{\circ} 45' - 111^{\circ} 11'$  East longitude.*
2. *The island is a piece of land smaller than a continent and the larger of the reef, which is surrounded by water. Set of islands called the islands or archipelago. UN Convention on the Law of the Sea 1982 (UNCLOS '82) Article 121 defines the island (Ingg.: island) as the land that occurs naturally and is surrounded by water, and always above the water level during high tides the highest. There are four requirements that must be met in order to be referred to as the 'island, namely:*
  - *landless mainland*
  - *formed naturally and not land reclamation*
  - *surrounded by water, either salt water (sea) and fresh*
  - *always be above the high tide line*
3. *Rainfall (mm) is the height of rainwater collected in a rain gauge on a flat, non-absorbing, non-absorbing and non-flowing place. The element of rain 1 (one) millimeter means that in an area of one square meter in a flat place where rainwater is as high as one*

tempat yang datar tertampung air hujan setinggi satu milimeter atau tertampung air hujan sebanyak satu liter.

*millimeter or as much as one liter of rainwater.*

<https://sanggaukab.bps.go.id>

## ULASAN

### 1.1 Keadaan Geografi

Kabupaten Sanggau merupakan salah satu Daerah/Region Tingkat II yang terletak di tengah-tengah dan berada pada bagian utara daerah Propinsi Kalimantan Barat, dengan luas daerah 12.857,70 km<sup>2</sup> dan kepadatan penduduk rata-rata 37 jiwa per km<sup>2</sup>.

Dilihat dari letak geografisnya, Kabupaten Sanggau terletak di antara 1° 10' Lintang Utara dan 0° 35' Lintang Selatan, serta di antara 109° 45' dan 111° 11' Bujur Timur.

Batas wilayah administratif Kabupaten Sanggau adalah:

- Utara : Malaysia Timur (Sarawak)
- Selatan : Kabupaten Ketapang
- Timur : Kabupaten Sekadau
- Barat : Kabupaten Landak

Kabupaten Sanggau memiliki wilayah terluas keempat (12,47%) dari Kabupaten/Kota di Provinsi Kalimantan Barat, setelah Kabupaten Ketapang, Kabupaten Kapuas Hulu, dan Kabupaten Sintang. Jika dilihat dari luas kecamatan, maka kecamatan terluas adalah Kecamatan Jangkang dengan luas 1.589,20 km<sup>2</sup>, kemudian Kecamatan Meliau, yaitu 1.495,70 km<sup>2</sup>. Sedangkan kecamatan terkecil adalah Kecamatan Balai dengan luas 395,60 km<sup>2</sup>, kemudian Kecamatan Beduai dengan luas 435,00 km<sup>2</sup>.

Pada umumnya Kabupaten Sanggau merupakan daerah dataran tinggi yang berbukit dan berawa-rawa yang dialiri oleh beberapa sungai, di antaranya: Sungai Kapuas, Sungai

## DESCRIPTION

### 1.1 Geography Condition

*Sanggau Regency is one of the Second Region that located at north side of Kalimantan Barat. It has 12,857.70 square kilometers land areas with population density was about 37 persons per square kilometers.*

*Relating to geographical position, Sanggau Regency is located between 1° 10' North Latitude and 0° 30' South Latitude, and from 109° 45' to 111° 11' East Longitude.*

*Territorial borders of Sanggau Regency as follows:*

- North side : East Malaysia (Sarawak)
- South side : Ketapang Regency
- East side : Sekadau Regency
- West side : Landak Regency

*Sanggau Regency is the fourth largest regency (12,47%) in Kalimantan Barat, after Ketapang Regency, Kapuas Hulu Regency, and Sintang Regency. At Subdistrict level, Jangkang Subdistrict (1,589.20 km<sup>2</sup>) and Meliau Subdistrict (1,495.70 km<sup>2</sup>) are the first and second largest Subdistrict in Sanggau Regency. On the contrary, Balai Subdistrict (395.60 km<sup>2</sup>) and Beduai Subdistrict (435.00 km<sup>2</sup>) are the first and second smallest Subdistrict in Sanggau Regency.*

*In general, Sanggau Regency is a hilly and swampy highlands with many rivers around, such as Kapuas River, Sekayam River, Mengkiang, Kambing, and Tayan River. Kapuas River is the largest river*



Sekayam, Sungai Mengkiang, Sungai Kambing, dan Sungai Tayan. Sungai Kapuas merupakan sungai terpanjang di Provinsi Kalimantan Barat yang mengalir dari Kabupaten Kapuas Hulu melalui Kabupaten Sintang, Kab. Sanggau, dan bermuara di Kabupaten Pontianak. Sedangkan sungai-sungai kecil lainnya merupakan cabang dari Sungai Kapuas yang berhubungan satu dengan yang lainnya.

### **1.2 Keadaan Iklim**

Selama tahun 2022, Kabupaten Sanggau secara umum sering diguyur hujan dengan rata-rata hari hujan bulanan tertinggi terjadi pada bulan Oktober, yaitu sekitar 24 hari. Sedangkan rata-rata hari hujan bulanan terendah terjadi selama 14 hari pada bulan Juli. Rata-rata curah hujan bulanan bervariasi dari sebesar 195 mm pada bulan Januari (terendah) hingga sebesar 412 mm pada bulan Desember (tertinggi).

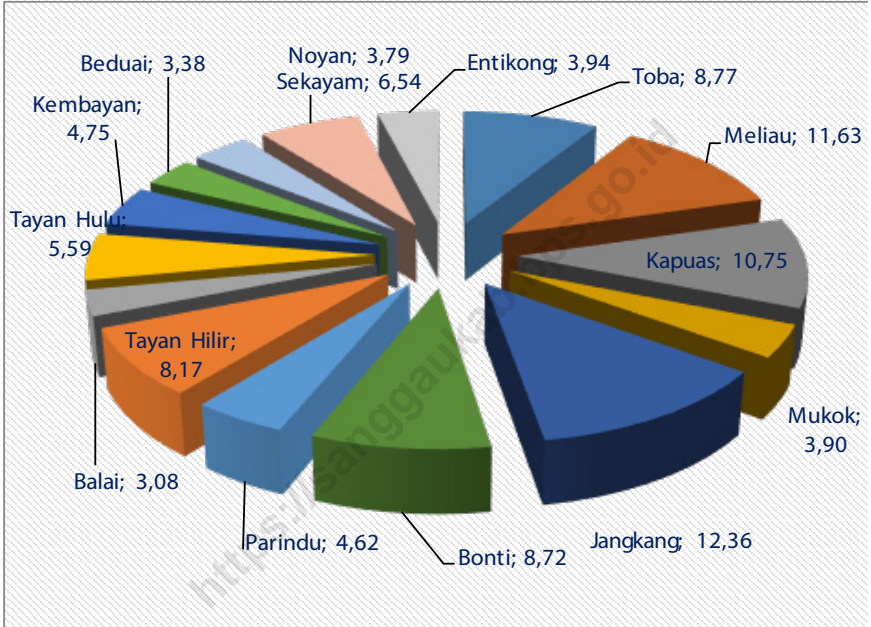
*in Kalimantan Barat Province. It flows from Kapuas Hulu Regency through Sintang Regency, Sanggau Regency, and Pontianak Regency as the estuary. While the other small rivers are branch of Kapuas River that related to one another.*

### **1.2 Climate Condition**

*In 2022, rain most frequently occurs in October, about 24 days in a month. While the least one was happened in July, about 14 days in a month. Rainfall in this area was varied from 195 mm in January (the lowest) to 412 mm in December (the highest).*

**Gambar 1**  
**Figures**

**Persentase Luas Wilayah Kabupaten Sanggau Menurut Kecamatan (%)**  
**Percentage of Land Area in Sanggau Regency by Subdistrict (%)**



## 1.1 KEADAAN GEOGRAFI GEOGRAPHY CONDITION

**Tabel** 1.1.1 Luas Daerah dan Jumlah Pulau Menurut Kecamatan di Kabupaten Sanggau, 2022  
**Table** 1.1.1 *Total Area and Number of Islands by Subdistrict in Sanggau Regency, 2022*

Kecamatan Subdistrict	Ibukota Kecamatan <sup>1</sup> Capital of Subdistrict	Luas Total Area (km <sup>2</sup> /sq,km)
(1)	(2)	(3)
01. T o b a	Teraju	1 127,20
02. M e l i a u	Meliau Hilir	1 495,70
03. Kapuas	Kapuas	1 382,00
04. M u k o k	Kedukul	501,00
05. Jangkang	Balai Sebut	1 589,20
06. B o n t i	Bonti	1 121,80
07. Parindu	Pusat Damai	593,90
08. Tayan Hilir	Kawat	1 050,50
09. B a l a i	Hilir	395,60
10. Tayan Hulu	Sosok	719,20
11. Kembayan	Tanjung Merpati	610,80
12. Beduai	Bereng Berkawat	435,00
13. N o y a n	Noyan	487,90
14. Sekayam	Balai Karangan	841,01
15. Entikong	Entikong	506,89
<b>Kabupaten Sanggau</b>		<b>12 857,70</b>

Lanjutan Tabel/*Continued Table 1.1.1*

Kecamatan <i>Subdistrict</i>	Persentase terhadap Luas Kabupaten <i>Percentage to Regency Area</i>	Jumlah Pulau <sup>2</sup> <i>Number of Islands</i>
(1)	(4)	(5)
01. T o b a	8,77	1
02. M e l i a u	11,63	2
03. Kapuas	10,75	1
04. M u k o k	3,90	-
05. Jangkang	12,36	-
06. B o n t i	8,72	-
07. Parindu	4,62	-
08. Tayan Hilir	8,17	2
09. B a l a i	3,08	-
10. Tayan Hulu	5,59	-
11. Kembayan	4,75	-
12. Beduai	3,38	-
13. N o y a n	3,79	-
14. Sekayam	6,54	-
15. Entikong	3,94	-
<b>Kabupaten Sanggau</b>	<b>100,00</b>	<b>6</b>

Sumber :<sup>1</sup> Badan Perencanaan Pembangunan Daerah Kabupaten Sanggau/  
*Regional Development Planning Agency of Sanggau Regency*

Source :<sup>2</sup> Sistem Informasi Nama Rupabumi (SINAR) oleh Badan Informasi Geospasial/ *SINAR by Geospatial Information Agency*

**Tabel 1.1.2** Tinggi Wilayah dan Jarak ke Ibukota Kabupaten Menurut Kecamatan di Kabupaten Sanggau, 2022  
**Altitude and Distance to the Capital of Regency by Subdistrict in Sanggau Regency, 2022**

Kecamatan Subdistrict	Tinggi Wilayah (mdpl) Altitude (m a.s.l)	Jarak ke Ibukota Kabupaten <sup>1</sup> (km) Distance to the Capital of Regency (km)
(1)	(2)	(3)
01. T o b a	...	130
02. M e l i a u	...	65
03. K a p u a s	...	1
04. M u k o k	...	28
05. J a n g k a n g	...	80
06. B o n t i	...	50
07. P a r i n d u	...	24
08. T a y a n H i l i r	...	102
09. B a l a i	...	78
10. T a y a n H u l u	...	50
11. K e m b a y a n	...	80
12. B e d u a i	...	100
13. N o y a n	...	160
14. S e k a y a m	...	120
15. E n t i k o n g	...	145

Sumber : <sup>1</sup>BPS, Pendataan Potensi Desa (Podes), 2014/  
 Source : BPS-Statistic Indonesia, Village Potential Data Collection

**Tabel** 1.1.3 **Letak Geografis Kabupaten Sanggau**  
**Table** *Geography Location of Sanggau Regency*

<b>Uraian/ Descriptions</b>	<b>Derajat/ Degrees</b>
(1)	(2)
<b>Lintang / Latitude :</b>	
- Utara / North	1° 10'
- Selatan / South	0° 35'
<b>Bujur / Longitude :</b>	
- Timur / East	109° 45' - 111° 11'

**Tabel** 1.1.4 **Batas Wilayah Kecamatan di Kabupaten Sanggau**  
**Table** 1.1.4 **Borders of Subdistrict Area in Sanggau Regency**

No.	Kecamatan/ Subdistrict	Utara/ North	Selatan/ South	Timur/ East	Barat/ West
(1)	(2)	(3)	(4)	(5)	(6)
1.	T o b a	Tayan Hilir	Kab. Ketapang	Meliau	Kab. Kubu Raya
2.	M e l i a u	Tayan Hilir, Kapuas	Kab. Ketapang	Kapuas, Kab. Sekadau	Toba
3.	Kapuas	Bonti, Jangkang	Meliau, Kab. Sekadau	Mukok, Kab. Sekadau	Parindu, Tayan Hilir, Meliau
4.	M u k o k	Jangkang	Kab. Sekadau	Kab. Sekadau	Kapuas
5.	Jangkang	Kab. Sintang	Kapuas, Mukok	Kab. Sekadau	Bonti, Noyan
6.	B o n t i	Noyan	Parindu, Kapuas	Jangkang	Kembayan
7.	Parindu	Bonti	Tayan Hilir	Kapuas	Tayan Hulu
8.	Tayan Hilir	Tayan Hulu, Balai	Toba, Meliau	Kapuas, Parindu	Kab. Landak
9.	B a l a i	Tayan Hulu	Tayan Hilir	Tayan Hilir	Kab. Landak
10.	Tayan Hulu	Kembayan	Tayan Hilir, Balai	Parindu	Kab. Landak
11.	Kembayan	Beduai	Tayan Hulu	Noyan, Bonti	Kab. Landak
12.	Beduai	Sekayam	Kembayan	Noyan	Kab. Landak
13.	N o y a n	Sekayam	Kembayan, Bonti	Jangkang	Beduai, Sekayam
14.	Sekayam	Entikong, Malaysia Timur	Beduai	Kab. Sintang	Kab. Landak
15.	Entikong	Malaysia Timur	Sekayam	Sekayam	Kab. Landak, Kab. Bengkayang
<b>Kab. Sanggau</b>		<b>Serawak</b>	<b>Kab. Sekadau, Kab. Sintang</b>	<b>Kab. Ketapang</b>	<b>Kab. Landak, Kab. Kubu Raya, Kab. Bengkayang</b>

**Tabel 1.1.5** Peralihan Hak Atas Tanah Menurut Kecamatan di Kabupaten Sanggau, 2022  
**Table 1.1.5** *Changed of Landing Rights by Subdistrict in Sanggau Regency, 2022*

No.	Kecamatan/ Subdistrict	Jual/Beli Sell/Buy	Hibah/ Grant	Waris/ Bequest	Tukar Menukar/ Exchange
(1)	(2)	(3)	(4)	(5)	(6)
1.	T o b a	6	-	2	-
2.	M e l i a u	15	2	4	-
3.	K a p u a s	347	21	79	-
4.	M u k o k	10	-	5	-
5.	J a n g k a n g	9	1	2	-
6.	B o n t i	6	-	2	-
7.	P a r i n d u	86	9	13	-
8.	T a y a n H i l i r	81	-	2	-
9.	B a l a i	2	-	3	-
10.	T a y a n H u l u	57	10	15	-
11.	K e m b a y a n	47	8	6	-
12.	B e d u a i	3	3	1	-
13.	N o y a n	3	1	-	-
14.	S e k a y a m	65	3	10	-
15.	E n t i k o n g	8	-	-	-
<b>Jumlah / Total</b>		<b>745</b>	<b>58</b>	<b>144</b>	<b>-</b>



Lanjutan Tabel/ *Continued Table 1.1.5*

No.	Kecamatan/ Subdistrict	Merger/ Merger	Lelang/ Auction	Wakaf/ Donation	Jumlah/ Total
(1)	(2)	(7)	(8)	(9)	(10)
1.	T o b a	-	-	-	8
2.	M e l i a u	-	-	-	21
3.	K a p u a s	-	1	2	447
4.	M u k o k	-	-	-	15
5.	J a n g k a n g	-	-	-	12
6.	B o n t i	-	-	-	8
7.	P a r i n d u	-	2	1	108
8.	T a y a n H i l i r	-	-	-	83
9.	B a l a i	-	-	1	5
10.	T a y a n H u l u	-	-	-	82
11.	K e m b a y a n	-	-	1	61
12.	B e d u a i	-	-	-	7
13.	N o y a n	-	-	-	4
14.	S e k a y a m	-	-	1	78
15.	E n t i k o n g	-	-	-	8
<b>Jumlah / Total</b>		<b>-</b>	<b>3</b>	<b>6</b>	<b>947</b>

Sumber : Kantor Pertanahan Kabupaten Sanggau/  
 Source : National Land Agency of Sanggau Regency

## 1.2 KEADAAN IKLIM CLIMATE CONDITION

**Tabel 1.2.1** Pengamatan Unsur Iklim Menurut Bulan di Stasiun Klimatologi Mempawah dan Sintang, 2022  
*Observation of Climate Elements By Months at Mempawah and Sintang Climatology Station, 2022*

Bulan Month	Suhu/Temperature <sup>1</sup> (°C)			Kelembaban/Humidity <sup>1</sup> (%)		
	Minimum	Rata-rata Average	Maksimum Maximum	Minimum	Rata-rata Average	Maksimum Maximum
(1)	(2)	(3)	(4)	(5)	(6)	(7)
Januari/January	22,4	26,6	34,4	49,0	87,8	100,0
Februari/February	21,0	26,7	35,1	49,0	86,2	100,0
Maret/March	21,9	26,8	35,5	49,0	85,8	100,0
April/April	22,4	26,9	35,2	52,0	86,7	100,0
Mei/May	22,4	27,3	35,4	51,0	86,3	100,0
Juni/June	22,0	26,5	34,6	54,0	87,5	100,0
Juli/July	22,0	27,0	35,1	50,0	86,0	100,0
Agustus/August	21,4	26,5	35,0	50,0	87,4	100,0
September/September	22,1	26,3	34,6	56,0	88,3	100,0
Oktober/October	22,2	26,3	34,2	55,0	88,5	100,0
November/November	21,4	26,3	34,4	52,0	87,7	100,0
Desember/December	21,0	26,2	33,8	51,0	87,0	100,0

Lanjutan Tabel/*Continued Table 1.2.1*

Bulan Month	Kecepatan Angin (m/det) Wind Velocity <sup>1</sup> (m/sec)			Tekanan Udara/Atmospheric Pressure (mb)		
	Minimum	Rata-rata Average	Maksimum Maximum	Minimum	Rata-rata Average	Maksimum Maximum
(1)	(8)	(9)	(10)	(11)	(12)	(13)
Januari/January	0,0	1,4	11,0	1 002,2	1 006,7	1 010,8
Februari/February	0,0	1,5	14,0	999,6	1 005,8	1 010,4
Maret/March	0,0	1,6	14,0	999,4	1 005,5	1 010,9
April/April	0,0	1,5	15,0	1 001,0	1 005,7	1 010,6
Mei/May	0,0	1,3	14,0	1 000,6	1 005,5	1 009,5
Juni/June	0,0	1,4	16,0	1 000,9	1 005,8	1 009,8
Juli/July	0,0	1,3	12,0	1 000,9	1 005,2	1 009,9
Agustus/August	0,0	1,6	14,0	1 001,3	1 005,7	1 009,9
September/September	0,0	1,5	10,0	999,4	1 006,6	1 012,8
Oktober/October	0,0	1,5	14,0	1 001,2	1 006,4	1 010,9
November/November	0,0	1,6	25,0	1 000,6	1 006,3	1 011,1
Desember/December	0,0	1,5	24,0	999,7	1 005,6	1 011,3

Lanjutan Tabel/*Continued Table 1.2.1*

Bulan Month	Jumlah Curah Hujan Number of Precipitation <sup>2</sup> (mm)	Jumlah Hari Hujan (hari) Number of Rainy Days <sup>2</sup> (day)	Penyinaran Matahari Duration of Sunshine <sup>1</sup> (%)
(1)	(14)	(15)	(16)
Januari/January	2 539	208	2,9
Februari/February	3 882	211	4,5
Maret/March	3 894	227	5,2
April/April	3 893	235	5,4
Mei/May	3 244	204	5,5
Juni/June	4 529	231	5,0
Juli/July	3 295	186	5,4
Agustus/August	4 120	196	4,5
September/September	4 216	228	2,3
Oktober/October	5 202	308	2,7
November/November	3 596	245	4,2
Desember/December	5 353	248	3,2

Catatan/Note : <sup>1</sup> Menggunakan pendekatan Stasiun terdekat/*Using the nearest station*

Sumber/Source : <sup>1</sup>BMKG - Stasiun Meteorologi Susilo Kabupaten Sintang/ *BMKG-Susilo Climatolgy Station*

<sup>2</sup>BMKG - Stasiun Klimatologi Mempawah/ *BMKG - Mempawah Climatolgy Station*

**Tabel 1.2.2** Jumlah Curah Hujan di Kabupaten Sanggau Menurut Kecamatan dan Bulan (mm), 2022  
**Table** Number of Rainfall at Sanggau Regency (mm) by Subdistrict and Month (mm), 2022

Kecamatan/ Subdistrict	Bulan / Month					
	Januari/ January	Februari/ February	Maret/ March	April/ April	Mei/ May	Juni/ June
(1)	(2)	(3)	(4)	(5)	(6)	(7)
1. T o b a <sup>1</sup>	...	...	...	...	...	...
2. M e l i a u	381	468	429	443	402	594
3. K a p u a s	147	461	204	203	273	343
4. M u k o k	97	132	70	109	66	84
5. J a n g k a n g	146	184	263	286	234	374
6. B o n t i	115	89	99	150	125	119
7. P a r i n d u	137	414	416	409	318	358
8. T a y a n H i l i r	120	228	300	252	325	476
9. B a l a i	402	501	540	1 053	461	819
10. T a y a n H u l u	205	312	471	285	291	307
11. K e m b a y a n	221	360	412	243	156	290
12. B e d u a i	285	260	396	197	178	285
13. N o y a n <sup>1</sup>	...	...	...	...	...	...
14. S e k a y a m	59	39	107	94	121	208
15. E n t i k o n g	224	434	187	169	294	272
<b>Rata-rata/ Average</b>	<b>195</b>	<b>299</b>	<b>300</b>	<b>299</b>	<b>250</b>	<b>348</b>

Lanjutan Tabel/ *Continued Table 1.2.2*

Kecamatan/ Subdistrict	Bulan / Month					
	Juli/ July	Agustus/ August	September/ September	Oktober/ October	November/ November	Desember/ December
(1)	(8)	(9)	(10)	(11)	(12)	(13)
1. T o b a <sup>1</sup>	...	...	...	...	...	...
2. M e l i a u	428	668	519	1024	652	1160
3. Kapuas	366	310	263	463	246	420
4. M u k o k	82	93	83	126	89	89
5. Jangkang	237	204	337	524	500	516
6. B o n t i	78	111	154	169	105	195
7. Parindu	254	274	272	334	190	284
8. Tayan Hilir	242	344	216	387	130	277
9. B a l a i	601	534	952	710	411	578
10. Tayan Hulu	235	385	333	307	235	376
11. Kembayan	195	349	348	307	328	365
12. Beduai	177	410	287	233	276	412
13. N o y a n <sup>1</sup>	...	...	...	...	...	...
14. Sekayam	144	219	237	289	162	379
15. Entikong	256	219	215	329	272	302
<b>Rata-rata/ Average</b>	<b>253</b>	<b>317</b>	<b>324</b>	<b>400</b>	<b>277</b>	<b>412</b>

Catatan/Note : 1) Tidak terdapat pos hujan/Rain observation post is not available

Sumber : BMKG - Stasiun Klimatologi Mempawah/

Source : BMKG - Mempawah Climatology Station

**Tabel 1.2.3** Jumlah Hari Hujan di Kabupaten Sanggau Menurut Kecamatan dan Bulan (Hari), 2022  
**Table** Number of Raindays at Sanggau Regency by Subdistrict and Month (Days), 2022

Kecamatan/ Subdistrict	Bulan / Month					
	Januari/ January	Februari/ February	Maret/ March	April/ April	Mei/ May	Juni/ June
(1)	(2)	(3)	(4)	(5)	(6)	(7)
1. Toba <sup>1</sup>	...	...	...	...	...	...
2. Meliau	17	17	15	20	18	18
3. Kapuas	11	18	15	17	15	15
4. Mukok	12	17	11	15	10	15
5. Jangkang	11	11	15	20	15	17
6. Bonti	10	8	11	16	14	13
7. Parindu	14	17	19	17	13	17
8. Tayan Hilir	24	24	28	26	28	27
9. Balai	22	18	17	28	19	20
10. Tayan Hulu	18	14	21	16	13	18
11. Kembayan	16	17	19	19	15	21
12. Beduai	19	21	21	17	14	19
13. Noyan <sup>1</sup>	...	...	...	...	...	...
14. Sekayam	12	12	14	6	10	11
15. Entikong	22	17	21	18	20	20
<b>Rata-rata/ Average</b>	<b>16</b>	<b>16</b>	<b>17</b>	<b>18</b>	<b>16</b>	<b>18</b>

Lanjutan Tabel/ *Continued Table 1.2.3*

Kecamatan/ Subdistrict	Bulan / Month					
	Juli/ July	Agustus/ August	September/ September	Oktober/ October	November/ November	Desember/ December
(1)	(8)	(9)	(10)	(11)	(12)	(13)
1. Toba <sup>1</sup>	...	...	...	...	...	...
2. Meliau	12	15	14	13	28	25
3. Kapuas	10	14	17	15	17	16
4. Mukok	7	12	16	9	16	14
5. Jangkang	13	13	18	17	19	21
6. Bonti	10	12	12	11	11	12
7. Parindu	14	15	17	15	20	21
8. Tayan Hilir	23	27	25	25	28	29
9. Balai	14	20	20	17	21	22
10. Tayan Hulu	12	17	17	14	15	17
11. Kembayan	14	15	20	15	17	19
12. Beduai	14	20	18	13	21	24
13. Noyan <sup>1</sup>	...	...	...	...	...	...
14. Sekayam	11	11	12	9	12	13
15. Entikong	16	18	20	19	24	23
<b>Rata-rata/ Average</b>	<b>13</b>	<b>17</b>	<b>18</b>	<b>15</b>	<b>20</b>	<b>20</b>

Catatan/Note : 1) Tidak terdapat pos hujan/Rain observation post is not available

Sumber : BMKG - Stasiun Klimatologi Mempawah/

Source : BMKG - Mempawah Climatology Station

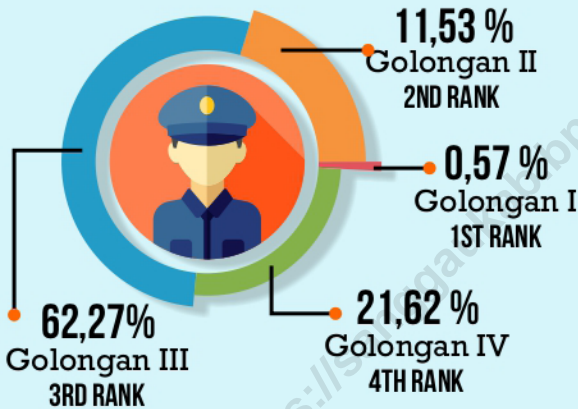




# PEMERINTAHAN GOVERNMENT

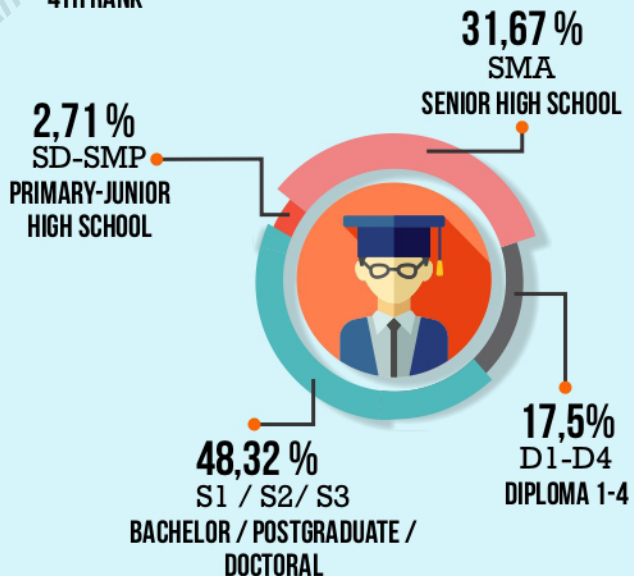
# 2

## Profil Pegawai Negeri Sipil Dibawah Pemda, 2022 PROFILE OF CIVIL SERVANT UNDER LOCAL GOVERNMENT, 2022



MENURUT TINGKAT  
KEPANGKATAN/GOLONGAN  
by Hierarchy

MENURUT TINGKAT  
PENDIDIKAN  
by Educational Level



sumber/ : Badan Kepegawaian dan Pengembangan Sumber Daya Manusia Kabupaten Sanggau dan Seluruh Instansi Vertikal di Kabupaten Sanggau

source Civil Service and Human Resource Development Board of Sanggau Regency and All Vertical Institutions at Sanggau Regency



**PENJELASAN TEKNIS****TECHNICAL NOTES**

- |  |   |
|--|---|
| <p>1. Anggota Dewan Perwakilan Rakyat Daerah (DPRD) dipilih melalui pemilihan umum (pemilu) dan dilantik dalam masa jabatan lima tahun.</p>  | <p>1. <i>Regional House of Representatives (DPRD) members are elected through a general election and appointed for a five-year membership.</i></p>  |
| <p>2. Susunan pemerintahan daerah Kabupaten Sanggau periode 2020-2024 terdiri dari bupati, wakil bupati, sekretariat daerah, sekretariat DPRD, dinas daerah, lembaga teknis daerah, kecamatan dan desa/kelurahan.</p>                      | <p>2. <i>The government structure of the Sanggau Regency period 2014-2020 consists of regent, vice regent, regional secretariat, the secretariat of Parliament, local agencies, regional technical agencies, subdistricts and villages/wards.</i></p> |
| <p>3. Realisasi Penerimaan dan Pengeluaran Pemerintah Kabupaten adalah realisasi/perhitungan APBD Kabupaten pada tiap tahun anggaran.</p>  | <p>3. <i>Actual revenue and expenditure of District Government is the realization/district budget calculations for every fiscal year.</i></p>   |
| <p>4. Pendapatan Asli Daerah (PAD) adalah pendapatan yang diperoleh daerah yang dipungut berdasarkan peraturan daerah sesuai dengan peraturan perundang-undangan, guna keperluan daerah yang bersangkutan dalam membiayai kegiatannya.</p> | <p>4. <i>Original Local Government Revenue is revenue that withheld based on local regulations in accordance with the legislation, for the purposes of financing their activities.</i></p>  |
| <p>5. Dana Perimbangan adalah dana yang bersumber dari pendapatan APBN yang dialokasikan kepada Daerah untuk mendanai kebutuhan daerah dalam rangka pelaksanaan desentralisasi.</p>  | <p>5. <i>Balanced Budget is the fund coming from the state budget that allocated to regions to fund their needs in the context of decentralization.</i></p>   |
| <p>6. Lain-lain Pendapatan yang Sah</p>  | <p>6. <i>Other Legal Revenue is other income that coming from the</i></p>   |

## GOVERNMENT

adalah pendapatan lainnya dari pemerintah pusat dan atau dari instansi pusat, serta dari daerah lainnya.

*central government and or from the central agencies, as well as from other local government.*

<https://sanggaukab.bps.go.id>

**ULASAN**

Kabupaten Sanggau yang merupakan bagian dari Provinsi Kalimantan Barat pada awalnya mempunyai luas wilayah 18.302 km<sup>2</sup> berdasarkan Undang-Undang Nomor 26 tahun 1959 tentang penetapan Undang-Undang Darurat Nomor 3 Tahun 1953 tentang Pembentukan Daerah Tingkat II Kalimantan Barat. (Lembaran Negara Republik Indonesia Nomor 72 Tahun 1959, tambahan Lembaran Negara RI Nomor 820). Sedangkan berdasarkan Undang-Undang Nomor 34 Tahun 2003, tanggal 18 Desember 2003, tentang pembentukan Kabupaten Melawi dan Kabupaten Sekadau di Provinsi Kalimantan Barat, Kabupaten Sanggau pecah menjadi dua, yakni Kabupaten Sanggau dan Kabupaten Sekadau, dengan luas wilayah baru 12.857,70 km<sup>2</sup> atau 8,76% dari luas daerah Provinsi Kalimantan Barat (146.807 km<sup>2</sup>).

Dari kelanjutan Undang-Undang tersebut, maka Kabupaten Sanggau yang sebelumnya dibagi atas 22 kecamatan, setelah pemekaran mempunyai wilayah yang baru dengan 15 kecamatan.

Berdasarkan SK Gubernur Nomor 353 terdapat 226 desa di Kabupaten Sanggau sebelum pemekaran, tahun 1994 bertambah 1 (satu) desa di Kecamatan Kembayan dan pada akhir tahun 1997 bertambah lagi sebanyak 7 (tujuh) desa yang masing-masing pada Kecamatan Meliau 3 desa, Mukok

**DESCRIPTION**

*Sanggau Regency is a part of Kalimantan Barat Province which area was 18.302 square kilometers, based on Regulation Number 26 issued in 1959 to determine Emergency Regulation Number 3 issued in 1953 about forming the second region in this province. While based on Regulation Number 34 issued in 2003, December 18, about forming Melawi and Sekadau Subdistrict in Kalimantan Barat, Sanggau Regency is divided into Sanggau and Sekadau Regencies, with total area now was 12.857,70 square kilometers (8,76% of Kalimantan Barat Province).*

*Through the Regulations, the total administrative areas of Sanggau Regency are divided into 15 subdistricts, while before the separation has 22 subdistricts.*

*According to Governor Decree Number 353, the total villages in Sanggau Regency are 226 villages, added one village in Kembayan Subdistrict on 1994 and 7 villages in Meliau (3 villages), Mukok (2 villages), and Kapuas Subdistrict (2 villages) at the end of 1997. The number of the administrative areas*

2 desa, Kapuas 2 desa, sehingga jumlah desa di Kabupaten Sanggau berjumlah 235 desa dan 6 kelurahan. Sejak tahun 1998 hingga tahun 2003 jumlah desa bertambah jadi 241 desa berdasarkan SK Gubernur. Setelah terjadi pemekaran tahun 2004 jumlah desa di Kabupaten Sanggau berjumlah 165 desa. Berdasarkan Keputusan Bupati Sanggau Nomor 32 Tahun 2004 jumlah desa menjadi 166 desa setelah Desa Penyalimau Jaya pecah menjadi Penyalimau Jaya dan Tapang Dulang di Kecamatan Kapuas.

Pada tahun 2011 berdasarkan Peraturan Daerah Kabupaten Sanggau Nomor 2, 3, dan 4, terjadi pemekaran lagi, yaitu Desa Nanga Biang menjadi Desa Nanga Biang dan Botuh Lintang di Kecamatan Kapuas, Desa Pampang Dua menjadi Desa Pampang Dua dan Melawi Makmur di Kecamatan Meliau, Desa Layak Omang menjadi Desa Layak Omang dan Desa Serambai Jaya di Kecamatan Mukok. Sehingga jumlah desa/ kelurahan sampai akhir tahun 2020 berjumlah 169.

Pada bab II ini dimuat antara lain:

1. Nama ibu kota kecamatan dan jumlah desa pusat pengembangan (desa definitif), serta kelurahan.
2. Banyaknya Pegawai Negeri Sipil di bawah Pemerintah Daerah Kabupaten Sanggau

Pegawai Negeri Sipil di bawah Pemerintah Daerah Kabupaten Sanggau tahun 2022 sebanyak 4.575 orang yang terdiri dari 50,03 persen

*at lower level becomes 235 villages and 6 wards. Since 1998 until 2003 the total of villages was added to 241 villages based on Governor Decree. In 2004, after the separation, there are 165 villages. Based on Regent of Sanggau Decree Number 32 issued in 2004, the number of villages at the end of 2005 was 166 villages after Penyalimau Jaya Village divided into Penyalimau Jaya and Tapang Dulang in Kapuas Subdistrict.*

*In 2011, based on Local Regulations Number 2, 3, and 4 issued in 2011, the number villages and wards was added 3 villages, after Nanga Biang Village divided into Nanga Biang and Botuh Lintang in Kapuas Subdistrict, Pampang Dua Village divided into Pampang Dua and Melawi Makmur in Meliau Subdistrict, Layak Omang Village divided into Layak Omang and Serambai Jaya in Mukok Subdistrict. At the end of 2020 there are 169 villages and wards.*

*This chapter describe about:*

1. Names of capital city of subdistrict, the number of capital developing villages (definite village), and wards.
  2. Number of civil servants under Regional Government of Sanggau Regency
- Regional Government of Sanggau Regency in 2022 employ 4,379 persons, which 50.03 percent of them are male employees and 49.96 percent are female*

laki-laki dan 49,96 persen perempuan.

5. Banyaknya anggota DPRD Kabupaten Sanggau

Jumlah wakil rakyat yang duduk pada lembaga legislatif, yaitu Dewan Perwakilan Rakyat Daerah (DPRD) sebanyak 40 orang, dengan 32 orang laki-laki dan 8 orang perempuan. Sebagian besar wakil rakyat pada lembaga ini memiliki pendidikan tertinggi D IV / S1 / S2.

6. Realisasi pendapatan daerah

Realisasi pendapatan daerah Kabupaten Sanggau pada tahun 2022 sebesar 1.589 milyar rupiah (Tabel 2.4.1), dimana 90,00 persennya berasal dari Pendapatan Transfer. Sedangkan Pendapatan Asli Daerah (PAD) memberikan kontribusi sebesar 9,92 persen dari total realisasi pendapatan.

7. Perolehan PAD

Perolehan PAD pada tahun 2022 sebesar 157,68 milyar rupiah. Perolehan ini mengalami penurunan bila dibandingkan dengan tahun 2020 yang jumlahnya sebesar 111,63 milyar rupiah.

8. Realisasi penerimaan PBB

Realisasi penerimaan PBB pada tahun 2022, baik pada sektor pedesaan maupun sektor perkotaan, mencapai 56,92 persen dari target yang telah ditetapkan.

*employees.*

5. *Number of Parliament Member in Sanggau Regency*

*Sanggau House of Representatives (DPRD) has 40 members, comprising 32 men and 8 women. Most of the members in these institutions have a bachelor or master degree background.*

6. *Regional Revenue Realization*

*According to the Table 2.4.1, regional revenue of Sanggau Regency in 2022 amounted to 1,589 billion rupiahs. There was about 90.00 percent derived from the Regional Transfer. Meanwhile local revenue (PAD) accounted for 9.92 percent of total regional revenue.*

7. *Local Revenue Realization*

*Local revenue collected in 2022 amounted to 157.68 billion rupiahs. It has decreased when compared to 2020 that amounted to 111.63 billion rupiahs.*

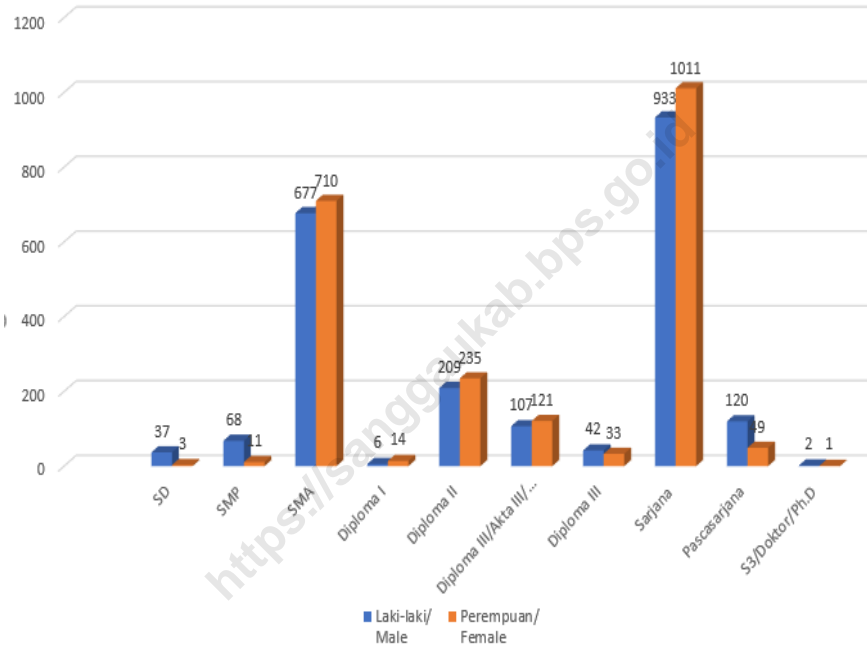
8. *Realization of Revenue from Land and Building Tax*

*Realization of revenue from land and building tax (PBB) in 2022, both in rural and urban sectors sector, reaching 56.92 percent of the set target.*



**Gambar 2**  
**Figures**

**Pegawai Negeri Sipil di Bawah Pemerintah Daerah Kabupaten Sanggau Menurut Tingkat Pendidikan dan Jenis Kelamin, 2022**  
**Number of Civil Servants Under the Local Government of Sanggau Regency by Education Level and Sex, 2022**



Sumber : Badan Kepegawaian dan Pengembangan Sumber Daya Manusia Kabupaten Sanggau/  
Source : Civil Service and Human Resource Development Board of Sanggau Regency

## 2.1 WILAYAH ADMINISTRATIF ADMINISTRATIVE AREA

**Tabel** 2.1.1 **Jumlah Desa<sup>1</sup>/Kelurahan Menurut Kecamatan di Kabupaten Sanggau, 2018–2022**  
**Table** 2.1.1 **Number of Villages<sup>1</sup>/Kelurahan by Subdistrict in Sanggau Regency, 2018–2022**

Kecamatan Subdistrict	2017	2018	2019	2020	2022
(1)	(2)	(3)	(4)	(5)	(6)
01. Toba	7	7	7	7	7
02. Meliau	19	19	19	19	19
03. Kapuas	26	26	26	26	26
04. Mukok	9	9	9	9	9
05. Jangkang	11	11	11	11	11
06. Bonti	9	9	9	9	9
07. Parindu	14	14	14	14	14
08. Tayan Hilir	15	15	15	15	15
09. Balai	12	12	12	12	12
10. Tayan Hulu	11	11	11	11	11
11. Kembayan	11	11	11	11	11
12. Beduai	5	5	5	5	5
13. Noyan	5	5	5	5	5
14. Sekayam	10	10	10	10	10
15. Entikong	5	5	5	5	5
<b>Kabupaten Sanggau</b>	<b>169</b>	<b>169</b>	<b>169</b>	<b>169</b>	<b>169</b>

Sumber : Dinas Pemberdayaan Masyarakat dan Pemerintahan Desa Kabupaten Sanggau/  
Source : Society Empowering and Village Administration Board of Sanggau Regency

**Tabel 2.1.2** Nama Ibukota Kecamatan, Jumlah Desa dan Kelurahan di Kabupaten Sanggau, 2022  
**Name of Subdistrict Capital, Number of Village, and Wards in Sanggau Regency, 2022**

Kecamatan/ Subdistrict	Ibu Kota/ Capital City	Desa Definitif/ Definitive Village	Kelurahan/ Wards	Jumlah/ Total
(1)	(2)	(3)	(4)	(5)
01. T o b a	Teraju	7	-	7
02. M e l i a u	Meliau	19	-	19
03. Kapuas	Beringin	20	6	26
04. M u k o k	Kedukul	9	-	9
05. Jangkang	Balai Sebut	11	-	11
06. B o n t i	Bonti	9	-	9
07. Parindu	Pusat Damai	14	-	14
08. Tayan Hilir	Kawat	15	-	15
09. B a l a i	Batang Tarang	12	-	12
10. Tayan Hulu	Sosok	11	-	11
11. Kembayan	Tanjung Merpati	11	-	11
12. Beduai	Bereng Berkawat	5	-	5
13. N o y a n	Noyan	5	-	5
14. Sekayam	Balai Karangan	10	-	10
15. Entikong	Entikong	5	-	5
<b>Jumlah/Total</b>		<b>163</b>	<b>6</b>	<b>169</b>

Sumber : Dinas Pemberdayaan Masyarakat dan Pemerintahan Desa Kabupaten Sanggau/  
 Source : Society Empowering and Village Administration Board of Sanggau Regency

**Tabel 2.1.3** Banyaknya Desa/Kelurahan, Dusun, dan Rukun Tetangga Menurut Kecamatan di Kabupaten Sanggau, 2022  
**Number of Villages/Wards, Orchards, and Neighborhood Unit by Subdistrict in Sanggau Regency, 2022**

Kecamatan/ Subdistrict	Desa/Kelurahan Villages	D u s u n/ Orchards	Rukun Tetangga/ Neighborhood Unit
(1)	(2)	(3)	(4)
01. T o b a	7	29	92
02. M e l i a u	19	89	259
03. K a p u a s	26	71	234
04. M u k o k	9	50	185
05. J a n g k a n g	11	83	197
06. B o n t i	9	53	183
07. P a r i n d u	14	70	264
08. T a y a n H i l i r	15	89	188
09. B a l a i	12	71	170
10. T a y a n H u l u	11	58	224
11. K e m b a y a n	11	74	195
12. B e d u a i	5	27	64
13. N o y a n	5	31	77
14. S e k a y a m	10	56	144
15. E n t i k o n g	5	34	90
<b>Jumlah/Total</b>	<b>169</b>	<b>885</b>	<b>2 566</b>

Sumber : Dinas Pemberdayaan Masyarakat dan Pemerintahan Desa Kabupaten Sanggau/  
 Source : Society Empowering and Village Administration Board of Sanggau Regency

**Tabel 2.1.4** **Desa Tertinggal Menurut Kecamatan dan Daerah Kota-Desa di Kabupaten Sanggau, 2022**  
**Number of Remaining Villages by Subdistrict and Urban-Rural in Sanggau Regency, 2022**

Kecamatan/ Subdistrict	Mandiri/ Independent	Berkembang/ Developing	Tertinggal/ Under-developed	Maju/ Developed
(1)	(2)	(3)	(4)	(5)
01. Toba	2	4	-	1
02. Meliau	8	1	-	10
03. Kapuas	7	2	-	11
04. Mukok	6	-	-	3
05. Jangkang	1	8	-	2
06. Bonti	1	5	-	3
07. Parindu	4	-	-	10
08. Tayan Hilir	5	2	-	8
09. Balai	5	3	-	4
10. Tayan Hulu	2	6	-	3
11. Kembayan	5	2	-	4
12. Beduai	1	1	-	3
13. Noyan	1	4	-	-
14. Sekayam	7	-	-	3
15. Entikong	2	3	-	-
<b>Jumlah/Total</b>	<b>57</b>	<b>41</b>	<b>22</b>	<b>65</b>

Sumber : Dinas Pemberdayaan Masyarakat dan Pemerintahan Desa Kabupaten Sanggau/  
 Source : Society Empowering and Village Administration Board of Sanggau Regency

**Tabel 2.1.5** Desa di Kabupaten Sanggau yang Berbatasan Langsung Dengan Sarawak (Malaysia) Dirinci Menurut Luas Wilayah dan Penduduk, 2022  
**Direct Adjacent Villages with Sarawak (Malaysia) in Sanggau Regency by Region Area, Household, and Population, 2022**

Desa/ Villages	Luas/ Area (Km)	Penduduk / Population		
		Laki-laki/ Male	Perempuan / Female	Jumlah/ Total
(1)	(2)	(4)	(5)	(6)
01. Entikong	110,98	...	...	...
02. Pala Pasang	84,02	...	...	...
03. Suruh Tembawang	148,82	...	...	...
04. Semanget	62,54	...	...	...
05. Bung kang	79,98	...	...	...
06. Lubuk Sabuk	103,29	...	...	...
07. Sei Tekam	96,70	...	...	...

Sumber : Badan Pusat Statistik Kabupaten Sanggau/  
 Source : Statistics of Sanggau Regency

## 2.2 DEWAN PERWAKILAN RAKYAT DAERAH REGIONAL HOUSE OF REPRESENTATIVE

**Tabel 2.2.1** Jumlah Anggota Dewan Perwakilan Rakyat Daerah Menurut Partai Politik dan Jenis Kelamin di Kabupaten Sanggau, 2022  
**Table** *Number of Regional House of Representatives's Members by Political Parties and Sex in Sanggau Regency, 2022*

Partai Politik <i>Political Parties</i>	Laki-laki <i>Male</i>	Perempuan <i>Female</i>	Jumlah <i>Total</i>
(1)	(2)	(3)	(4)
01. Fraksi PDI-P	6	1	7
02. Fraksi GOLKAR	4	2	6
03. Fraksi Hanura	5	-	5
04. Fraksi Partai Demokrat	5	-	5
05. Fraksi Nasdem	4	-	4
06. Fraksi PKB	4	-	4
07. Fraksi Gerakan Solidaritas	1	3	4
08. Fraksi Amanat Persatuan	3	2	5
<b>Kabupaten Sanggau</b>	<b>32</b>	<b>8</b>	<b>40</b>

Sumber : Dewan Perwakilan Rakyat Daerah Kabupaten Sanggau/  
Source *Regional Parliaments of Sanggau Regency*

**Tabel 2.2.2** Nama-Nama Ketua DPRD Yang Pernah/Masih Menjabat di Kabupaten Sanggau  
**Table** *Names of Last and Current Chairman of Sanggau House of Representative*

No.	Nama-nama Ketua DPRD/ Names of Chairman	Periode/ Periods
(1)	(2)	(3)
1.	RADEN DJOKOSOEDARMO	1956
2.	F.J DJ UNDENG	1957-1958
3.	PHILIPS NENG	1958-1962
4.	M. TH DJAMAN	1962-1968
5.	SOENARDI	1968-1971
6.	ISMAIL MAAPOER	1971-1976
7.	S.I MOEIJONO	1976-1977
8.	OTENG SUKARNA	1977-1982
9.	LACHMUDDIN	1982-1987
10.	LACHMUDDIN	1987-1992
11.	Drs. HERRY HARJANA	1992-1997
12.	SJAFEI USMAN	1997-1999
13.	DONATUS DJAMAN	1999-2007
14.	KRISANTUS KURNIAWAN, Sip, Msi	2007-2008
15.	ANDREAS NYAS, S.Ag	2009-2014
16.	JUMADI, S.Sos	2014-2019
17.	JUMADI, S.Sos	2019-2024

Sumber : Dewan Perwakilan Rakyat Daerah Kabupaten Sanggau/  
 Source : *Regional Parliaments of Sanggau Regency*



**Tabel 2.2.3** Jumlah Anggota Dewan Perwakilan Rakyat Kabupaten Sanggau Menurut Fraksi Politik dan Pendidikan, Periode 2019-2024  
**Number of Parliament Member in Sanggau Regency by Political Faction and Education, 2019-2024 Periods**

Fraksi Politik/ Political Faction	SMA/ Senior High School	DI/DII/DIII/ Diploma	D-IV/S1/S2 Degree or More
(1)	(2)	(3)	(4)
01. Fraksi PDI-P	2	-	5
02. Fraksi GOLKAR	3	-	3
03. Fraksi Hanura	1	-	4
04. Fraksi Partai Demokrat	-	-	5
05. Fraksi Nasdem	1	-	3
06. Fraksi PKB	1	-	3
07. Fraksi Gerakan Solidaritas		1	3
08. Fraksi Amanat Persatuan	3	-	2
<b>Jumlah/Total</b>	<b>11</b>	<b>1</b>	<b>28</b>

Sumber : Dewan Perwakilan Rakyat Daerah Kabupaten Sanggau/  
 Source : Regional Parliaments of Sanggau Regency

**Tabel 2.2.4** Jumlah Produk DPRD Kabupaten Sanggau Menurut Jenis Produk, 2010-2022  
**Number of DPRD Products by Type of Product, 2010-2022**

Tahun/ Year	SK Pimpinan/ Leadership Decree	Keputusan/ Decisions	Peraturan Daerah/ Regional Regulation	Peraturan Daerah Inisiatif (Prakarsa) DPRD/ Regional Regulation of DPRD Initiative
(1)	(2)	(3)	(4)	(5)
2010	9	9	8	-
2011	10	12	11	-
2012	13	14	14	3
2013	28	14	11	3
2014	8	16	13	2
2016	8	10	14	3
2017	9	8	11	-
2018	16	11	12	1
2019	13	12	9	4
2020	9	16	14	4
2021	12	17	9	-
<b>2022</b>	<b>18</b>	<b>18</b>	<b>15</b>	<b>4</b>

Sumber : Dewan Perwakilan Rakyat Daerah Kabupaten Sanggau/

Source : Regional Parliaments of Sanggau Regency

## 2.3 SUMBER DAYA MANUSIA HUMAN RESOURCES

**Tabel 2.3.1** Jumlah Pegawai Negeri Sipil Menurut Jabatan dan Jenis Kelamin di Kabupaten Sanggau, Desember 2021 dan Desember 2022  
*Number of Civil Servants by Occupation and Sex in Sanggau Regency, December 2021 dan December 2022*

Jabatan <i>Occupation</i>	2021		Jumlah <i>Total</i>
	Laki-laki <i>Male</i>	Perempuan <i>Female</i>	
(1)	(2)	(3)	(4)
Jabatan Pimpinan Tinggi Utama <i>Senior Executives</i>	-	-	-
Jabatan Pimpinan Tinggi Madya <i>Middle Executives</i>	-	-	-
Jabatan Pimpinan Tinggi Pratama <i>Junior Executives</i>	31	2	33
Administrator/Administrator	117	25	142
Pengawas/Supervisor	286	164	450
Eselon V/5th Echelon	3	-	2
Jabatan Fungsional Dosen <i>Certain Functional Position for Lecturer</i>	978	1 185	2 163
Jabatan Fungsional Guru <i>Certain Functional Position for Teacher</i>	-	-	-
Jabatan Fungsional Medis <i>Certain Functional Position for Medical Field</i>	169	474	643
Jabatan Fungsional Teknis <i>Certain Functional Position for Technical Field</i>	89	29	118
Jabatan Fungsional Umum/Pelaksana <i>General Functional Position</i>	695	451	1 146
<b>Jumlah/Total</b>	<b>2 367</b>	<b>2 330</b>	<b>4 697</b>

Lanjutan Tabel/Continued Table 2.3.1

Jabatan <i>Occupation</i>	2022		Jumlah <i>Total</i>
	Laki-laki <i>Male</i>	Perempuan <i>Female</i>	
(1)	(2)	(3)	(4)
Jabatan Pimpinan Tinggi Utama <i>Senior Executives</i>	30	2	32
Jabatan Pimpinan Tinggi Madya <i>Middle Executives</i>	...	...	...
Jabatan Pimpinan Tinggi Pratama <i>Junior Executives</i>	...	...	...
Administrator/ <i>Administrator</i>	113	25	138
Pengawas/ <i>Supervisor</i>	169	118	287
Eselon V/ <i>5th Echelon</i>	...	...	...
Jabatan Fungsional Dosen <i>Certain Functional Position for Lecturer</i>	...	...	...
Jabatan Fungsional Guru <i>Certain Functional Position for Teacher</i>	870	1 093	1 963
Jabatan Fungsional Medis <i>Certain Functional Position for Medical Field</i>	166	464	630
Jabatan Fungsional Teknis <i>Certain Functional Position for Technical Field</i>	164	63	227
Jabatan Fungsional Umum/Pelaksana <i>General Functional Position</i>	744	554	1 298
<b>Jumlah/Total</b>	<b>2 256</b>	<b>2 319</b>	<b>4 575</b>

Catatan/Note : Jumlah Pegawai Negeri Sipil yang Bekerja pada Instansi Daerah/Number of Civil Servants Working at Regional Institutions

Sumber : Badan Kepegawaian Negara (BKN)  
Source : National Civil Service Agency

**Tabel 2.3.2** Jumlah Pegawai Negeri Sipil Menurut Tingkat Pendidikan dan Jenis Kelamin di Kabupaten Sanggau, Desember 2021 dan Desember 2022  
**Number of Civil Servants by Educational Level and Sex in Sanggau Regency, December 2021 and December 2022**

Tingkat Pendidikan <i>Educational Level</i>	2021		Jumlah <i>Total</i>
	Laki-laki <i>Male</i>	Perempuan <i>Female</i>	
(1)	(2)	(3)	(4)
Sekolah Dasar <i>Primary School</i>	34	3	37
SMP/Sederajat <i>General Vocational Junior High School</i>	44	9	53
SMA/Sederajat <i>General/Vocational Senior High School</i>	646	365	1 011
Diploma I/Akta I <i>Diploma I/Akta I</i>	7	5	12
Diploma I/Akta II <i>Diploma II/Akta II</i>	217	247	464
Diploma III/Akta III <i>Diploma III/Akta III</i>	228	502	730
Diploma IV/Akta IV <i>Diploma IV/Akta IV</i>	41	38	79
S1/Sarjana <i>Undergraduate/Bachelor</i>	1 026	1 107	2 133
S2/Pasca Sarjana <i>Graduated</i>	123	53	176
S3/Doktor/Ph.D <i>Post Graduate</i>	1	1	2
<b>Jumlah/Total</b>	<b>2 367</b>	<b>2 330</b>	<b>4 697</b>

Lanjutan Tabel/Continued Table 2.3.2

Tingkat Pendidikan <i>Educational Level</i>	2022		Jumlah <i>Total</i>
	Laki-laki <i>Male</i>	Perempuan <i>Female</i>	
(1)	(2)	(3)	(4)
Sekolah Dasar <i>Primary School</i>	29	3	32
SMP/Sederajat <i>General Vocational Junior High School</i>	36	7	43
SMA/Sederajat <i>General/Vocational Senior High School</i>	550	305	855
Diploma I/Akta I <i>Diploma I/Akta I</i>	5	4	9
Diploma I/Akta II <i>Diploma II/Akta II</i>	170	199	369
Diploma III/Akta III <i>Diploma III/Akta III</i>	256	548	804
Diploma IV/Akta IV <i>Diploma IV/Akta IV</i>	44	43	87
S1/Sarjana <i>Undergraduate/Bachelor</i>	1 034	1 153	2 187
S2/Pasca Sarjana <i>Graduated</i>	130	56	186
S3/Doktor/Ph.D <i>Post Graduate</i>	2	1	3
<b>Jumlah/Total</b>	<b>2 256</b>	<b>2 319</b>	<b>4 575</b>

Catatan/Note : Jumlah Pegawai Negeri Sipil yang Bekerja pada Instansi Daerah/Number of Civil Servants Working at Regional Institutions

Sumber : Badan Kepegawaian Negara (BKN)  
Source : National Civil Service Agency

**Tabel 2.3.3** Jumlah Pegawai Negeri Sipil<sup>1</sup> Menurut Tingkat Kepangkatan dan Jenis Kelamin di Kabupaten Sanggau, Desember 2021 dan Desember 2022  
**Number of Civil Servants<sup>1</sup> by Hierarchy and Sex in Sanggau Regency, December 2021 and December 2022**

Pangkat/Golongan/Ruang <i>Hierarchy</i>	2021		Jumlah <i>Total</i>
	Laki-laki <i>Male</i>	Perempuan <i>Female</i>	
(1)	(2)	(3)	(4)
1. I/A (Juru Muda)	–	–	–
2. I/B (Juru Muda Tingkat I)	3	1	4
3. I/C (Juru)	11	–	11
4. I/D (Juru Tingkat I)	13	2	15
<b>Golongan I/Range I</b>	<b>27</b>	<b>3</b>	<b>30</b>
5. II/A (Pengatur Muda)	50	5	55
6. II/B (Pengatur Muda Tingkat I)	59	18	77
7. II/C (Pengatur)	117	84	201
8. II/D (Pengatur Tingkat I)	192	147	339
<b>Golongan II/Range II</b>	<b>418</b>	<b>254</b>	<b>672</b>
9. III/A (Penata Muda)	330	369	699
10. III/B (Penata Muda Tingkat I)	358	499	857
11. III/C (Penata)	313	395	708
12. III/D (Penata Tingkat I)	343	321	664
<b>Golongan III/Range III</b>	<b>1 344</b>	<b>1 584</b>	<b>2 928</b>
13. IV/A (Pembina)	491	459	950
14. IV/B (Pembina Tingkat I)	65	28	93
15. IV/C (Pembina Utama Muda)	20	2	22
16. IV/D (Pembina Utama Madya)	2	–	2
17. IV/E (Pembina Utama)	–	–	–
<b>Golongan IV/Range IV</b>	<b>578</b>	<b>489</b>	<b>1 067</b>
<b>Jumlah/Total</b>	<b>2 367</b>	<b>2 330</b>	<b>4 697</b>

Lanjutan Tabel/Continued Table 2.3.3

Pangkat/Golongan/Ruang Hierarchy	2022		
	Laki-laki Male	Perempuan Female	Jumlah Total
(1)	(5)	(6)	(7)
1. I/A (Juru Muda)	-	-	-
2. I/B (Juru Muda Tingkat I)	1	1	2
3. I/C (Juru)	11		11
4. I/D (Juru Tingkat I)	11	2	13
<b>Golongan I/Range I</b>	<b>23</b>	<b>3</b>	<b>26</b>
5. II/A (Pengatur Muda)	40	5	45
6. II/B (Pengatur Muda Tingkat I)	56	17	73
7. II/C (Pengatur)	142	136	278
8. II/D (Pengatur Tingkat I)	148	132	280
<b>Golongan II/Range II</b>	<b>386</b>	<b>290</b>	<b>676</b>
9. III/A (Penata Muda)	391	420	811
10. III/B (Penata Muda Tingkat I)	347	489	836
11. III/C (Penata)	295	377	672
12. III/D (Penata Tingkat I)	302	318	620
<b>Golongan III/Range III</b>	<b>1 335</b>	<b>1 604</b>	<b>2 939</b>
13. IV/A (Pembina)	420	392	812
14. IV/B (Pembina Tingkat I)	64	27	91
15. IV/C (Pembina Utama Muda)	26	3	29
16. IV/D (Pembina Utama Madya)	2		2
17. IV/E (Pembina Utama)	-	-	-
<b>Golongan IV/Range IV</b>	<b>512</b>	<b>422</b>	<b>934</b>
<b>Jumlah/Total</b>	<b>2 256</b>	<b>2 319</b>	<b>4 575</b>

Catatan/Note : Jumlah Pegawai Negeri Sipil yang Bekerja pada Instansi Daerah/Number of Civil Servants Working at Regional Institutions

Sumber : Badan Kepegawaian Negara (BKN)

Source : National Civil Service Agency



**Tabel 2.3.4** Jumlah Pegawai Negeri Sipil Dibawah Pemda Kabupaten Sanggau Menurut Instansi dan Golongan, 2021-2022  
**Number of Civil Servants under the Local Government of Sanggau Regency by Institution and Rank, 2021-2022**

Instansi / Institution	2021				Jumlah/ Total
	I	II	III	IV	
(1)	(2)	(3)	(4)	(5)	(6)
01. Sekretariat Daerah	2	52	74	22	150
02. Sekretariat DPRD	-	7	17	4	28
03. Inspektorat	-	5	22	7	34
04. Dinas Pendidikan dan Kebudayaan	6	140	1 447	838	2 431
05. Dinas Kesehatan	-	143	494	20	657
06. Dinas Bina Marga dan Sumber Daya Air	-	9	18	3	30
07. Dinas Perumahan, Cipta Karya, Tata Ruang dan Pertanahan	-	7	19	4	30
08. Dinas Sosial, Pemberdayaan Perempuan, Perlindungan Anak	1	4	27	5	37
09. Dinas Tenaga Kerja dan Transmigrasi	-	2	13	5	20
10. Dinas Ketahanan Pangan, Tanaman Pangan, Holtikultura dan Perikanan	1	20	64	8	93
11. Dinas Lingkungan Hidup	7	11	12	4	34
12. Dinas Kependudukan dan Pencatatan Sipil	-	4	15	4	23
13. Dinas Pemberdayaan Masyarakat dan Pemerintahan Desa	-	7	15	6	28
14. Dinas Perhubungan	-	10	12	2	24
15. Dinas Komunikasi dan Informatika	-	9	12	5	26
16. Dinas Perindustrian, Perdagangan, Koperasi dan Usaha Mikro	1	7	30	5	43

Lanjutan Tabel/ Continued Table 2.3.4

Instansi / Institution	2021				Jumlah/ Total
	Golongan / Hierarchy				
(1)	I	II	III	IV	(6)
17. Dinas Penanaman Modal dan Pelayanan Terpadu	-	3	18	5	26
18. Dinas Pemuda, Olahraga dan Pariwisata	-	8	17	4	29
19. Dinas Kearsipan dan Perpustakaan	-	8	9	6	23
20. Dinas Perkebunan dan Peternakan	-	11	21	5	37
21. Badan Perencanaan dan Pembangunan Daerah	-	4	23	4	31
22. Badan Pengelola Keuangan dan Aset Daerah	-	7	23	5	35
23. Badan Kepegawaian dan Pengembangan Sumber Daya Manusia	-	9	33	3	45
24. Badan Pendapatan Daerah	-	8	23	4	35
25. Badan Penanggulangan Bencana Daerah	-	2	13	5	20
26. Satuan Polisi Pamong Praja	3	29	17	4	53
27. Rumah Sakit Umum M. TH. Djaman	2	30	152	20	204
28. Kantor Kesatuan Bangsa, Politik dan LINMAS	-	4	12	3	19
29. Kantor Camat Se-Kab. Sanggau	6	57	122	22	207
30. Kantor Lurah Se-Kab. Sanggau	-	5	22	-	27
<b>Jumlah / Total</b>	<b>29</b>	<b>622</b>	<b>2 796</b>	<b>1 032</b>	<b>4 479</b>

Lanjutan Tabel/ *Continued Table 2.3.4*

Instansi / <i>Institution</i>	2022				Jumlah/ <i>Total</i>
	Golongan / <i>Hierarchy</i>				
(1)	I	II	III	IV	(6)
01. Sekretariat Daerah	1	23	80	21	125
02. Sekretariat DPRD	-	6	16	4	26
03. Inspektorat	-	2	23	10	35
04. Dinas Pendidikan dan Kebudayaan	5	112	1 484	733	2 334
05. Dinas Kesehatan	-	123	532	23	678
06. Dinas Bina Marga dan Sumber Daya Air	-	4	22	3	29
07. Dinas Perumahan, Cipta Karya, Tata Ruang dan Pertanahan	-	4	26	5	35
08. Dinas Sosial, Pemberdayaan Perempuan, Perlindungan Anak	1	4	26	7	38
09. Dinas Tenaga Kerja dan Transmigrasi	-	3	11	5	19
10. Dinas Ketahanan Pangan, Tanaman Pangan, Hortikultura dan Perikanan	1	30	67	9	107
11. Dinas Lingkungan Hidup	7	10	14	4	35
12. Dinas Kependudukan dan Pencatatan Sipil	-	3	19	4	26
13. Dinas Pemberdayaan Masyarakat dan Pemerintahan Desa	-	4	19	2	25
14. Dinas Perhubungan	-	5	14	5	24
15. Dinas Komunikasi dan Informatika	-	7	14	4	25
16. Dinas Perindustrian, Perdagangan, Koperasi dan Usaha Mikro	1	4	33	5	43

Lanjutan Tabel/ *Continued Table 2.3.4*

Instansi / <i>Institution</i>	2022				Jumlah/ <i>Total</i>
	Golongan / <i>Hierarchy</i>				
(1)	I	II	III	IV	(6)
17. Dinas Penanaman Modal dan Pelayanan Terpadu	-	2	15	5	22
18. Dinas Pemuda, Olahraga dan Pariwisata	-	8	14	5	27
19. Dinas Kearsipan dan Perpustakaan	-	7	7	6	20
20. Dinas Perkebunan dan Peternakan	-	4	29	7	40
21. Badan Perencanaan dan Pembangunan Daerah	-	4	24	5	33
22. Badan Pengelola Keuangan dan Aset Daerah	-	7	20	4	31
23. Badan Kepegawaian dan Pengembangan Sumber Daya Manusia	-	13	38	5	56
24. Badan Pendapatan Daerah	-	7	22	5	34
25. Badan Penanggulangan Bencana Daerah	-	2	12	5	19
26. Satuan Polisi Pamong Praja	3	22	21	4	50
27. Rumah Sakit Umum M. TH. Djaman	2	22	146	25	195
28. Kantor Kesatuan Bangsa, Politik dan LINMAS	-	2	10	3	15
29. Kantor Camat Se-Kab. Sanggau	4	56	123	24	207
30. Kantor Lurah Se-Kab. Sanggau	-	5	21	-	26
<b>Jumlah / <i>Total</i></b>	<b>25</b>	<b>505</b>	<b>2 902</b>	<b>947</b>	<b>4 379</b>

Sumber : Badan Kepegawaian dan Pengembangan Sumber Daya Manusia Kabupaten Sanggau/  
 Source : *Civil Service and Human Resource Development Board of Sanggau Regency*

**Tabel 2.3.5** Jumlah Pegawai Negeri Sipil<sup>1</sup> Menurut Instansi, Jabatan dan Jenis Kelamin di Kabupaten Sanggau, Desember 2022  
**Table 2.3.5** Number of Civil Servants<sup>1</sup> by Occupation and Sex in Sanggau Regency, December 2022

Instansi / Institution	Fungsional Tertentu/ Specific Functional		Fungsional Umum/ Staf General Functional		Struktural/ Structural			
					Eselon V/ 5th Echelon		Eselon IV/ 4th Echelon	
	LK	PR	LK	PR	LK	PR	LK	PR
(1)	(2)	(3)	(4)	(5)	(6)	(7)	(8)	(9)
01.Kantor Pertanahan	6	2	8	2	-	-	4	2
02.Badan Pusat Statistik	5	1	8	7	-	-	1	-
03.Kementerian Agama	91	97	20	3	3	-	1	-
04.Kejaksaan Negeri	2	-	16	6	2	3	4	2
05.Lembaga Pemasarakatan	-	1	36	4	1	2	1	-
06.Pengadilan Agama	11	3	3	1	-	-	2	2
07.Pengadilan Negeri	13	4	1	3	1	1	2	3
08.KPP Pratama	-	-	7	-	42	24	11	-
09.Imigrasi Sanggau	16	3	13	9	5	-	4	-
10.Imigrasi Entikong	31	5	15	9	7	2	4	-
11.Komisi Pemilihan Umum <sup>2</sup>	-	-	4	3	-	-	1	2
12.KP Perbendaharaan Negara	-	-	3	7	-	-	4	-
13.Rumah Penyimpanan Benda Sitaan Negara	-	-	8	3	1	-	1	-
14.Badan Narkotika Nasional	-	-	2	2	-	-	-	1
15.Stasiun Karantina, Pengendalian Mutu dan Keamanan Hasil Perikanan Kelas I Entikong <sup>2</sup>	23	5	-	-	-	-	1	-
16.Stasiun karantina Pertanian Kelas I Entikong <sup>2</sup>	22	7	5	4	-	-	1	-
<b>Jumlah / Total</b>	<b>220</b>	<b>128</b>	<b>149</b>	<b>63</b>	<b>62</b>	<b>32</b>	<b>42</b>	<b>12</b>

Lanjutan Tabel/ *Continued Table 2.3.5*

Instansi / <i>Institution</i>	Struktural/ <i>Structural</i>						Jumlah/ <i>Total</i>
	Eselon III/ <i>3rd Echelon</i>		Eselon II/ <i>2nd Echelon</i>		Eselon I/ <i>1st Echelon</i>		
	LK	PR	LK	PR	LK	PR	
(1)	(2)	(3)	(4)	(5)	(6)	(7)	(8)
01.Kantor Pertanahan	1	-	-	-	-	-	25
02.Badan Pusat Statistik	-	1	-	-	-	-	23
03.Kementerian Agama	1	-	-	-	-	-	228
04.Kejaksaan Negeri	1	-	-	-	-	-	36
05.Lembaga Pemasarakatan	-	-	-	-	-	-	45
06.Pengadilan Agama	-	-	-	-	-	-	22
07.Pengadilan Negeri	1	1	-	-	-	-	30
08.KPP Pratama	1	-	-	-	-	-	85
09.Imigrasi Sanggau	1	-	-	-	-	-	51
10.Imigrasi Entikong	1	-	-	-	-	-	74
11.Komisi Pemilihan Umum	1	-	-	-	-	-	11
12.KP Perbendaharaan Negara	1	-	-	-	-	-	15
13.Rumah Penyimpanan Benda Sitaan Negara	-	-	-	-	-	-	13
14.Badan Narkotika Nasional	1	-	-	-	-	-	6
15.Stasiun Karantina, Pengendalian Mutu dan Keamanan Hasil Perikanan Kelas I Entikong <sup>2</sup>	1	-	-	-	-	-	30
16.Stasiun karantina Pertanian Kelas I Entikong <sup>2</sup>	-	-	-	-	-	-	39
<b>Jumlah / <i>Total</i></b>	<b>11</b>	<b>2</b>	<b>-</b>	<b>-</b>	<b>-</b>	<b>-</b>	<b>733</b>

Catatan/Note: <sup>1</sup> Pegawai Negeri Sipil di bawah Instansi Vertikal / *Civil Servants in Vertical Institutions*

Sumber : Seluruh Instansi Vertikal di Kabupaten Sanggau/

Source : *All Vertical Institution at Sanggau Regency*

**Tabel 2.3.6** Jumlah Pegawai Negeri Sipil<sup>1</sup> Menurut Instansi, Tingkat Pendidikan dan Jenis Kelamin di Kabupaten Sanggau, Desember 2022  
*Number of Civil Servants<sup>1</sup> by Educational Level and Sex in Sanggau Regency, December 2022*

Instansi / Institution	Sampai dengan SD/ Up to Primary School		SMP/Sederajat / General Vocational Junior High School		SMA/Sederajat / General Vocational Senior High School		Diploma I,II/ Akta I,II / Diploma I,II/ Akta I,II	
	LK	PR	LK	PR	LK	PR	LK	PR
(1)	(2)	(3)	(4)	(5)	(6)	(7)	(8)	(9)
01.Kantor Pertanahan	-	-	-	-	2	-	2	1
02.Badan Pusat Statistik	-	-	-	-	4	-	-	-
03.Kementerian Agama	-	-	1	-	22	2	14	13
04.Kejaksaan Negeri	-	-	-	-	9	3	-	-
05.Lembaga Pemasarakatan	-	-	-	-	37	5	-	-
06.Pengadilan Agama	-	-	-	-	-	-	-	-
07.Pengadilan Negeri	-	-	-	-	6	2	-	-
08.KPP Pratama	-	-	-	-	-	1	18	8
09.Imigrasi Sanggau	-	-	-	-	23	6	-	-
10.Imigrasi Entikong	-	-	-	-	35	8	-	-
11.Komisi Pemilihan Umum <sup>2</sup>	-	-	-	-	3	2	-	-
12.KP Perbendaharaan Negara	-	-	-	-	-	-	2	4
13.Rumah Penyimpanan Benda Sitaan Negara	-	-	-	-	9	3	-	-
14.Badan Narkotika Nasional	-	-	-	-	-	-	-	-
15.Stasiun Karantina, Pengendalian Mutu dan Keamanan Hasil Perikanan Kelas I Entikong <sup>2</sup>	-	-	-	-	10	-	-	-
16.Stasiun karantina Pertanian Kelas I Entikong <sup>2</sup>	-	-	-	-	11	-	-	-
<b>Jumlah / Total</b>	-	-	1	-	171	32	36	26

Lanjutan Tabel/ *Continued Table 2.3.6*

Instansi / Institution	Diploma III/Akta III/Sarjana Muda/ Diploma III/Akta III/ Bachelor		Tingkat Sarjana/Doktor/ Ph.D/ University Graduates		Jumlah/ Total
	LK	PR	LK	PR	
(1)	(2)	(3)	(4)	(5)	(6)
01.Kantor Pertanahan	1	1	14	4	25
02.Badan Pusat Statistik	2	2	8	7	23
03.Kementrian Agama	1	1	86	88	228
04.Kejaksanaan Negeri	3	1	13	7	36
05.Lembaga Pemasarakatan	1	2	-	-	45
06.Pengadilan Agama	1	2	15	4	22
07.Pengadilan Negeri	-	2	12	8	30
08.KPP Pratama	21	10	22	5	85
09.Imigrasi Sanggau	3	3	13	3	51
10.Imigrasi Entikong	3	3	20	5	74
11.Komisi Pemilihan Umum	-	1	3	2	11
12.KP Perbendaharaan Negara	1	3	5	-	15
13.Rumah Penyimpanan Benda Sitaan Negara	-	-	1	-	13
14.Badan Narkotika Nasional	-	-	3	3	6
15.Stasiun Karantina, Pengendalian Mutu dan Keamanan Hasil Perikanan Kelas I Entikong <sup>2</sup>	5	1	10	4	30
16.Stasiun karantina Pertanian Kelas I Entikong <sup>2</sup>	7	5	10	6	39
<b>Jumlah / Total</b>	<b>49</b>	<b>37</b>	<b>235</b>	<b>146</b>	<b>733</b>

Catatan/Note: <sup>1</sup> Pegawai Negeri Sipil di bawah Instansi Vertikal / *Civil Servants in Vertical Institutions*

<sup>3</sup> Seluruh lulusan Diploma I,II dan III / *Every Diploma Graduates*

Sumber : Seluruh Instansi Vertikal di Kabupaten Sanggau/

Source : *All Vertical Institution at Sanggau Regency*



**Tabel 2.3.7** Jumlah Pegawai Negeri Sipil<sup>1</sup> Dibawah Instansi Vertikal di Kabupaten Sanggau Menurut Instansi dan Golongan, 2022  
**Table** *Number of Civil Servants under the Vertical Institution at Sanggau Regency by Institution and Sex, 2022*

Instansi / Institution	Golongan / Hierarchy								Jumlah/ Total
	I		II		III		IV		
	LK	PR	LK	PR	LK	PR	LK	PR	
(1)	(2)	(3)	(4)	(5)	(6)	(7)	(8)	(9)	(10)
01.Kantor Pertanahan	-	-	5	2	13	4	1	-	25
02.Badan Pusat Statistik	-	-	4	2	9	7	1	-	23
03.Kementerian Agama	1	-	8	3	91	63	24	38	228
04.Kejaksaan Negeri	-	-	11	4	13	7	1	-	36
05.Lembaga Pemasarakatan	-	-	29	5	9	2	-	-	45
06.Pengadilan Agama	-	-	1	1	13	5	2	-	22
07.Pengadilan Negeri	-	-	1	2	16	9	1	1	30
08.KPP Pratama	-	-	42	18	17	6	2	-	85
09.Imigrasi Sanggau	-	-	18	5	20	7	1	-	51
10.Imigrasi Entikong	-	-	33	9	25	7	-	-	74
11.Komisi Pemilihan Umum <sup>2</sup>	-	-	3	2	2	3	1	-	11
12.KP Perbendaharaan Negara	-	-	3	7	4	-	1	-	15
13.Rumah Penyimpanan Benda Sitaan Negara	-	-	7	2	3	1	-	-	13
14.Badan Narkotika Nasional	-	-	2	3	1	-	-	-	6
15.Stasiun Karantina, Pengendalian Mutu dan Keamanan Hasil Perikanan Kelas I Entikong	-	-	10	1	13	4	2	-	30
16.Stasiun karantina Pertanian Kelas I Entikong	-	-	16	5	11	6	1	-	39
<b>Jumlah / Total</b>	<b>1</b>	<b>-</b>	<b>193</b>	<b>71</b>	<b>260</b>	<b>131</b>	<b>38</b>	<b>39</b>	<b>733</b>

Catatan/Note: <sup>1</sup> Pegawai Negeri Sipil di bawah Instansi Vertikal / Civil Servants in Vertical Institutions

Sumber : Seluruh Instansi Vertikal di Kabupaten Sanggau/

Source All Vertical Institution at Sanggau Regency

**Tabel 2.3.8** Jumlah Anggota Kepolisian Resor Sanggau Menurut Jenis Kelamin dan Golongan, 2022  
*Number of Police by Hierarchy and Sex in Sanggau Regency, 2022*

Tingkat Kepangkatan/ Hierarchy	Laki-laki/ Male	Perempuan/ Female	Jumlah/ Total
(1)	(2)	(3)	(4)
01. Golongan I	-	-	-
02. Golongan II	510	15	525
03. Golongan III	69	3	72
04. Golongan IV	3	-	3
<b>Jumlah / Total</b>	<b>582</b>	<b>18</b>	<b>600</b>

Sumber : POLRES Sanggau/  
 Source : Sanggau Police Resort

**Tabel 2.3.9 Jumlah Pegawai BUMN/BUMD Menurut Jenis Kelamin di Kabupaten Sanggau, 2022**  
**Number of Employee by Institution and Sex in Sanggau Regency, 2022**

<b>Instansi / Institution</b>	<b>Laki-laki/ Male</b>	<b>Perempuan/ Female</b>	<b>Jumlah/ Total</b>
<b>(1)</b>	<b>(2)</b>	<b>(3)</b>	<b>(4)</b>
01. PT. Pos Indonesia	37	9	46
02. PT. Telkom <sup>2</sup>	7	-	7
03. Perum Pegadaian	13	1	14
04. PT. Bank Rakyat Indonesia <sup>1</sup>	169	64	233
06. PT. BPD Kalbar Cabang Sanggau	58	15	73
07. PT. BPD Kalbar Cabang Balai Karangan	40	8	48
08. PT. Bank Negara Indonesia Cabang Sanggau	13	7	20
09. PT. Bank Negara Indonesia Cabang Parindu	6	3	9
10. PT. Bank Negara Indonesia Cabang Balai Karangan	9	3	12
11. PT. Bank Negara Indonesia Cabang SosoK	8	1	9
12. PT. Bank Mandiri	22	9	31
14. PT. PLN	69	5	74
15. PDAM	72	16	88
<b>Jumlah/ Total</b>	<b>523</b>	<b>141</b>	<b>664</b>

Catatan/Note: <sup>1</sup> Menggunakan data tahun 2021 / Using 2020 data

<sup>2</sup>Menggunakan data tahun 2019/ Using 2019 data

Sumber : Seluruh BUMN/BUMD di Kabupaten Sanggau/

Source All Stated Owned and Regional Owned Enterprises at Sanggau Regency

## 2.4 KEUANGAN PEMERINTAH GOVERNMENT FINANCE

**Tabel 2.4.1** Realisasi Pendapatan Pemerintah Kabupaten Sanggau Menurut Jenis Pendapatan (ribu rupiah), 2021–2022  
**Table 2.4.1** Actual Sanggau Regency Government Revenues by Kind of Revenues (thousand rupiahs), 2021–2022

Jenis Pendapatan/Kind of Revenues	2021	2022*
(1)	(2)	(3)
<b>1. Pendapatan Asli Daerah/Regional Revenue</b>	<b>129 732 909 424,01</b>	<b>157 674 614 680,99</b>
1.1. Pajak Daerah/Regional Tax	43 427 577 693,20	54 173 834 811,70
1.2. Retribusi Daerah/ Regional Retribution	6 014 925 810,00	5 113 605 688,00
1.3. Hasil Pengelolaan Kekayaan Daerah Yang Dipisahkan/Regional-Owned Company Revenue and Separated Management of Regional Wealth	9 513 457 389,00	9 601 021 628,00
1.4. Lain-Lain Pendapatan Asli Daerah Yang Sah/ Other Regional Revenue	70 776 948 531,81	88 786 152 553,29
<b>2. Pendapatan Transfer/Regional Transfer</b>	<b>1 445 923 685 837,34</b>	<b>1 430 412 286 041,28</b>
2.1. Pendapatan Transfer Pemerintah Pusat	1 359 793 528 048,00	1 331 754 540 276,00
2.1.1. Bagi Hasil Pajak/ Tax Sharing Revenue	235 943 310 400,00	179 871 164 737,00
2.1.2. Bagi Hasil Bukan Pajak (Sumber Daya Alam)/ Non-Tax Sharing Revenue/Natural Resources	-	-
2.1.3. Dana Alokasi Umum/General Allocation Fund	740 408 943 000,00	741 094 341 793,00
2.1.4. Dana Alokasi Khusus /Special Allocation Fund	217 162 781 848,00	245 367 984 946,00
2.1.5. Lainnya/Others	166 278 492 800,00	165 421 048 800,00
2.2. Pendapatan Transfer Pemerintah Daerah Lainnya	84 108 157 789,34	97 010 459 897,28
2.3. Bantuan Keuangan/ Financial Assistance	2 022 000 000,00	1 647 285 868,00
<b>3. Lain-Lain Pendapatan Daerah yang Sah/Other Revenue</b>	<b>85 096 903 520,00</b>	<b>1 195 038 310,00</b>
3.1. Pendapatan Hibah/ Grant	1 962 560 000,00	1 195 038 310,00
3.2. Pendapatan Dana Darurat/ Emergency Fund	-	-
3.3. Pendapatan Lainnya/ Others	83 134 343 520,00	-
<b>Jumlah/Total</b>	<b>1 660 753 498 781,35</b>	<b>1 589 281 939 032,27</b>

Catatan/note : \*Belum diaudit/unaudited

Sumber : Badan Pengelola Keuangan dan Aset Daerah Kabupaten Sanggau/

Source : Regional Office of Finance and Asset Management of Sanggau Regency

**Tabel 2.4.2 Realisasi Belanja Pemerintah Kabupaten Sanggau Menurut Jenis Belanja (ribu rupiah), 2021–2022**  
**Actual Sanggau Regency Government Expenditures by Kind of Expenditures (thousand rupiahs), 2021–2022**

Jenis Pendapatan Kind of Revenues	2021	2022*
(1)	(2)	(3)
<b>1. Belanja Operasi/Operational Expenditure</b>	<b>1 094 134 391 553,32</b>	<b>1 222 655 587 777,90</b>
1.1 Belanja Pegawai/ <i>Employee Expenditure</i>	521 582 887 676,21	538 395 089 489,50
1.2 Belanja Barang dan Jasa/ <i>Goods and Services Expenditure</i>	542 914 855 745,11	631 541 981 951,40
1.3 Belanja Bunga/ <i>Interest Expenditure</i>	-	-
1.4 Belanja Subsidi/ <i>Subsidy Expenditure</i>	-	7 082 553 900,00
1.5 Belanja Hibah / <i>Grant Expenditure</i>	28 363 648 132,00	43 241 562 437,00
1.6 Belanja Bantuan Sosial/ <i>Social Aid Expenditure</i>	1 273 000 000,00	2 394 400 000,00
<b>2. Belanja Modal/Capital Expenditure</b>	<b>199 974 593 925,72</b>	<b>180 254 534 199,83</b>
2.1 Belanja Tanah/ <i>Land Expenditure</i>	-	-
2.2 Belanja Peralatan dan Mesin/ <i>Equipment and Machine Expenditure</i>	65 205 827 271,30	49 912 015 561,00
2.3 Belanja Gedung dan Bangunan/ <i>Structure Expenditure</i>	72 248 965 343,69	44 116 614 476,83
2.4 Belanja Jalan, Irigasi, dan Jaringan/ <i>Infrastructure Expenditure</i>	56 259 789 790,73	80 427 924 503,00
2.5 Belanja Modal Aset Tetap Lainnya/ <i>Fixed Asset Capital Expenditure</i>	6 260 011 520,00	5 797 979 659,00
2.6 Belanja Modal Aset Lainnya/ <i>Other Asset Capital Expenditure</i>	-	-
<b>3. Belanja Tak Terduga / <i>Unexpected Expenditure</i></b>	<b>2 376 720 055</b>	<b>429 113 049</b>
<b>4. Belanja Transfer/<i>Transfer Expenditure</i></b>	<b>247 201 773 410</b>	<b>239 010 154 277</b>
<b>Jumlah/Total</b>	<b>1 543 687 478 944,04</b>	<b>1 642 349 389 303,73</b>

Catatan/note : \*Belum diaudit/*unaudited*

Sumber/ : Badan Pengelola Keuangan dan Aset Daerah Kabupaten Sanggau/  
 Source Regional Office of Finance and Asset Management of Sanggau Regency

**Tabel 2.4.3** Realisasi Penerimaan PBB pada Sektor Perdesaan di Kabupaten Sanggau, 2021-2022  
**Actual Revenues of Land and Building Taxes in Rural Sector in Sanggau Regency, 2021-2022**

Kecamatan/ Subdistrict	2021		2022	
	Target/ Target	Realisasi/ Realization	Target/ Target	Realisasi/ Realization
(1)	(2)	(3)	(4)	(5)
01. T o b a	144 677 410	84 970 838	148 683 344	82 067 819
02. M e l i a u	613 342 334	369 615 001	614 148 635	302 298 176
03. K a p u a s	595 846 766	357 508 264	609 834 813	412 226 910
04. M u k o k	347 061 980	244 419 478	350 621 439	248 266 002
05. J a n g k a n g	283 353 702	186 013 278	286 563 329	177 801 627
06. B o n t i	270 858 227	142 255 840	272 563 235	141 425 057
07. P a r i n d u	419 017 273	244 523 206	430 402 738	219 845 179
08. T a y a n H i l i r	559 416 212	401 978 428	571 126 126	349 630 099
09. B a l a i	306 431 347	260 547 758	313 666 127	233 807 260
10. T a y a n H u l u	391 392 059	277 054 312	406 796 588	246 672 653
11. K e m b a y a n	298 439 600	212 993 327	303 948 330	208 236 967
12. B e d u a i	80 407 883	73 350 887	80 618 186	67 155 608
13. N o y a n	62 968 929	58 166 883	62 888 401	52 313 059
14. S e k a y a m	366 959 915	229 569 232	367 241 841	221 458 061
15. E n t i k o n g	87 165 158	60 674 284	87 807 317	56 378 914
<b>Jumlah / Total</b>	<b>4 827 338 795</b>	<b>3 203 641 016</b>	<b>4 906 910 449</b>	<b>3 019 583 391</b>

Sumber : Badan Pendapatan Daerah Kabupaten Sanggau/  
 Source Local Revenue Office of Sanggau Regency

**Tabel 2.4.4** Realisasi Penerimaan PBB pada Sektor Perkotaan di Kabupaten Sanggau, 2021-2022  
**Actual Revenues of Land and Building Taxes in Urban Sector in Sanggau Regency, 2021-2022**

Kecamatan/ Subdistrict	2021		2022	
	Target/ Target	Realisasi/ Realization	Target/ Target	Realisasi/ Realization
(1)	(2)	(3)	(4)	(5)
01. T o b a	47 754 087	25 795 074	49 879 569	11 836 142
02. M e l i a u	147 292 686	87 528 782	148 256 531	84 183 796
03. K a p u a s	1 201 526 366	1 022 181 668	1 250 847 377	615 916 194
04. M u k o k	30 846 093	27 141 907	31 284 851	25 620 894
05. J a n g k a n g	30 147 686	27 662 485	30 998 360	28 415 871
06. B o n t i	20 417 051	13 900 067	20 963 908	9 782 244
07. P a r i n d u	369 421 629	222 474 495	372 609 346	161 917 089
08. T a y a n H i l i r	234 335 215	141 366 110	241 778 915	141 482 632
09. B a l a i	43 784 012	32 069 806	44 973 639	30 100 650
10. T a y a n H u l u	202 992 273	133 455 249	215 041 782	83 017 997
11. K e m b a y a n	148 896 053	117 281 353	150 179 791	111 017 497
12. B e d u a i	55 223 007	41 327 331	55 410 838	35 100 207
13. N o y a n	11 557 769	9 589 158	11 949 537	9 047 395
14. S e k a y a m	146 254 335	69 875 353	149 076 558	57 038 082
15. E n t i k o n g	136 464 091	60 842 968	139 262 763	27 204 873
<b>Jumlah / Total</b>	<b>2 826 912 353</b>	<b>2 032 491 806</b>	<b>2 912 513 765</b>	<b>1 431 681 563</b>

Sumber : Badan Pendapatan Daerah Kabupaten Sanggau/  
 Source Local Revenue Office of Sanggau Regency

**Tabel 2.4.5** **Realisasi Penerimaan PBB pada Sektor Perdesaan dan Sektor Perkotaan di Kabupaten Sanggau, 2021-2022**  
**Actual Revenues of Land and Building Taxes in Rural and Urban Sector in Sanggau Regency, 2021-2022**

Kecamatan/ Subdistrict	2021		2022	
	Target/ Target	Realisasi/ Realization	Target/ Target	Realisasi/ Realization
(1)	(2)	(3)	(4)	(5)
01. T o b a	192 431 497	110 765 912	198 562 913	93 903 961
02. M e l i a u	760 635 020	457 143 783	762 405 166	386 481 972
03. K a p u a s	1 795 548 278	1 379 689 932	1 860 682 190	1 028 143 104
04. M u k o k	377 908 073	271 561 385	381 906 290	273 886 896
05. J a n g k a n g	312 287 575	213 675 763	317 561 689	206 217 498
06. B o n t i	291 275 278	156 155 907	293 527 143	151 207 301
07. P a r i n d u	788 438 902	466 997 701	803 012 084	381 762 268
08. T a y a n H i l i r	793 771 427	543 344 538	812 905 041	491 112 731
09. B a l a i	350 215 359	292 617 564	358 639 766	263 907 910
10. T a y a n H u l u	594 344 152	410 509 561	621 838 370	329 690 650
11. K e m b a y a n	447 335 653	330 274 680	454 128 121	319 254 464
12. B e d u a i	135 630 890	114 678 218	136 029 024	102 255 815
13. N o y a n	74 526 698	67 756 041	74 837 938	61 360 454
14. S e k a y a m	511 712 297	299 444 585	516 318 399	278 496 143
15. E n t i k o n g	223 629 249	121 517 252	227 070 080	83 583 787
<b>Jumlah / Total</b>	<b>7 649 690 348</b>	<b>5 236 132 822</b>	<b>7 819 424 214</b>	<b>4 451 264 954</b>

Sumber : Badan Pendapatan Daerah Kabupaten Sanggau/  
 Source : Local Revenue Office of Sanggau Regency



**Tabel 2.4.6** **Realisasi Penerimaan Pajak dan Retribusi di Kabupaten Sanggau (Rupiah), 2022**  
**Actual Revenues of Regional Taxes and Reimbursements in Sanggau Regency (Rupiah), 2022**

Uraian/ Description	Target/ Target	Realisasi/ Realization
(1)	(2)	(3)
<b>1. Pajak Daerah</b>	<b>61 312 625 500,00</b>	<b>53 515 193 182,70</b>
1.1. Pajak Hotel	601 965 000,00	822 400 159,00
1.2. Pajak Restoran	2 091 990 625,00	2 853 355 196,00
1.3. Pajak Hiburan	33 571 125,00	41 343 320,00
1.4. Pajak Reklame	1 215 506 250,00	1 377 480 045,00
1.5. Pajak Penerangan Jalan	19 856 811 154,00	22 351 235 689,70
1.6. Pajak Air Tanah	160 000 000,00	186 215 662,00
1.7. Pajak Sarang Burung Walet	100 000 000,00	111 484 000,00
1.8. Pajak Mineral Bukan Logam dan Batuan	8 750 128 750,00	8 472 789 925,00
1.9. Pajak Bumi dan Bangunan	5 054 000 000,00	4 451 264 954,00
1.10. Bea Perolehan Hak Atas Tanah dan Bangunan	23 448 652 596,00	12 847 624 232,00
<b>2. Retribusi Jasa Umum</b>	<b>2 836 709 268,00</b>	<b>2 831 199 768,00</b>
2.1. Retribusi Pelayanan Kesehatan - Puskesmas	1 218 855 018,00	1 133 777 000,00
2.2. Pelayanan Persampahan/Kebersihan	91 704 000,00	91 719 600,00
2.3. Pelayanan Parkir di Tepi Jalan Umum	229 450 000,00	316 805 000,00
2.4. Pelayanan Pasar - Kios	78 050 000,00	116 820 000,00
2.5. Pengujian Kendaraan Bermotor/Beban Truk	520 900 000,00	392 325 000,00
2.6. PKB yang Dioperasikan di Air	-	-
2.7. Pelayanan Pengendalian Menara Telekomunikasi	655 750 250,00	680 680 000,00
2.8. Retribusi Tera dan Tera Ulang	42 000 000,00	99 073 168,00

Lanjutan Tabel/ *Continued Table 2.4.6*

Uraian/ <i>Description</i>	Target/ <i>Target</i>	Realisasi/ <i>Realization</i>
(1)	(4)	(5)
<b>3. Retribusi Jasa Usaha</b>	<b>1 661 736 700</b>	<b>2 282 405 920</b>
3.1 Retribusi Pemakaian Kekayaan Daerah	540 838 000	1 276 793 875
a. Penyewaan Tanah dan Bangunan	39 500 000	133 525 000
b. Penyewaan Tanah	23 040 000	-
c. Penyewaan Bangunan	170 498 000	90 705 000
d. Laboratorium	300 000 000	1 044 063 875
e. Ruangan	7 800 000	8 500 000
3.2 Retribusi Pasar Grosir/ Pertokoan	720 498 700	697 769 940
3.3 Retribusi Terminal Penyediaan Fasilitas Lainnya di Lingkungan Terminal	20 250 000	10 900 000
3.4 Retribusi Terminal-Tempat Kegiatan Usaha	10 000 000	8 810 000
3.5 Retribusi Tempat Khusus parkir	-	-
3.6 Retribusi Tempat Penginapan/Pesanggrahan/Villa	35 250 000	30 650 000
3.7 Retribusi Pelayanan Kepelabuhan	166 750 000	35 377 605
3.8 Retribusi Tempat Rekreasi dan Olahraga	118 150 000	186 508 000
3.9 Retribusi Tempat Penjualan Produksi Usaha Daerah	50 000 000	35 596 500
<b>4. Retribusi Perizinan Tertentu</b>	<b>2 501 100 000</b>	-
4.1 Retribusi Izin Mendirikan Bangunan	2 500 000 000	-
4.2 Retribusi Izin Trayek Untuk Menyediakan Pelayanan Angkutan Umum	1 100 000	-
4.3 Retribusi Perpanjangan Izin Mempekerjakan Tenaga Kerja Asing	-	-

Sumber : Badan Pendapatan Daerah Kabupaten Sanggau/  
 Source : *Local Revenue Office of Sanggau Regency*

**Tabel 2.4.7 Realisasi Penerimaan PBB Menurut Sektor di Kabupaten Sanggau (Rupiah), 2022**  
**Actual Land and Building Taxes Revenues by Sector in Sanggau Regency (Rupiah), 2022**

<b>Bulan/ Month</b>	<b>Perdesaan/ Rural</b>	<b>Perkotaan/ Urban</b>
(1)	(2)	(3)
Januari / January	7 205 196	27 454 032
Februari / February	15 357 091	34 979 655
Maret / March	22 703 820	58 986 081
April / April	10 083 547	58 522 394
Mei / May	16 788 830	27 464 916
Juni / June	71 769 338	50 348 260
Juli / July	148 686 046	281 500 300
Agustus / August	403 218 839	149 671 734
September / September	1 326 197 426	453 654 763
Oktober / October	630 919 987	181 200 801
November / November	262 181 787	71 284 194
Desember / December	104 471 484	36 614 433
<b>Tahun/ Year 2022</b>	<b>3 019 583 391</b>	<b>1 431 681 563</b>
2021	3 203 641 016	2 032 491 806
2020	2 419 084 286	1 548 021 701
2019	2 034 397 441	1 399 523 722

Sumber : Badan Pendapatan Daerah Kabupaten Sanggau/  
 Source Local Revenue Office of Sanggau Regency

**Tabel 2.4.8 Anggaran Belanja Pada APBD Kabupaten Sanggau, 2022**  
**Table Budget on Local Government Budget in Sanggau Regency, 2022**

Nama Urusan	Jumlah			Anggaran*
	Program	Kegiatan	Sub Kegiatan	
(1)	(2)	(3)	(4)	(5)
Urusan Pemerintahan Bidang Pendidikan	2	12	69	482 949 365 980,00
Urusan Pemerintahan Bidang Kesehatan	5	24	115	291 905 560 406,00
Urusan Pemerintahan Bidang Pekerjaan Umum Dan Penataan Ruang	12	25	83	302 590 146 944,00
Urusan Pemerintahan Bidang Perumahan Dan Kawasan Permukiman	3	12	41	8 306 692 380,00
Urusan Pemerintahan Bidang Ketenteraman Dan Ketertiban Umum Serta Perlindungan Masyarakat	4	16	50	15 829 460 230,00
Urusan Pemerintahan Bidang Sosial	7	17	57	12 630 438 879,00
Urusan Pemerintahan Bidang Tenaga Kerja	4	14	41	5 148 453 944,00
Urusan Pemerintahan Bidang Pemberdayaan Perempuan Dan Perlindungan Anak	5	11	19	2 557 906 488,00
Urusan Pemerintahan Bidang Pangan	5	15	50	19 199 206 526,00
Urusan Pemerintahan Bidang Pertanahan	3	3	4	856 897 159,00
Urusan Pemerintahan Bidang Lingkungan Hidup	9	18	52	14 045 097 058,00
Urusan Pemerintahan Bidang Administrasi Kependudukan Dan Pencatatan Sipil	5	17	53	9 336 579 586,00
Urusan Pemerintahan Bidang Pemberdayaan Masyarakat Dan Desa	5	13	62	9 273 003 167,00
Urusan Pemerintahan Bidang Pengendalian Penduduk Dan Keluarga Berencana	3	8	27	6 295 000 024,00
Urusan Pemerintahan Bidang Perhubungan	3	20	56	18 762 649 810,00
Urusan Pemerintahan Bidang Komunikasi Dan Informatika	3	12	48	9 363 662 408,00
Urusan Pemerintahan Bidang Koperasi, Usaha Kecil, Dan Menengah	4	10	35	7 771 486 454,00
Urusan Pemerintahan Bidang Penanaman Modal	6	12	34	7 321 521 702,00
Urusan Pemerintahan Bidang Kepemudaan Dan Olahraga	4	18	59	13 798 789 660,00
Urusan Pemerintahan Bidang Statistik	1	1	3	58 229 409,00

Lanjutan Tabel/ Continued Table 2.4.8

Nama Urusan	Jumlah			Anggaran*
	Program	Kegiatan	Sub Kegiatan	
(1)	(2)	(3)	(4)	(5)
Urusan Pemerintahan Bidang Persandian	1	1	3	104 888 342,00
Urusan Pemerintahan Bidang Kebudayaan	3	5	6	5 742 497 097,00
Urusan Pemerintahan Bidang Perpustakaan	2	10	35	5 223 870 074,00
Urusan Pemerintahan Bidang Kearsipan	2	4	8	344 744 355,00
Urusan Pemerintahan Bidang Kelautan Dan Perikanan	3	5	6	2 014 659 379,00
Urusan Pemerintahan Bidang Pariwisata	3	5	6	1 422 268 943,00
Urusan Pemerintahan Bidang Pertanian	7	20	66	33 286 384 373,00
Urusan Pemerintahan Bidang Perdagangan	6	7	9	8 186 304 699,00
Urusan Pemerintahan Bidang Perindustrian	3	3	6	1 814 441 822,00
Urusan Pemerintahan Bidang Transmigrasi	2	2	3	252 661 496,00
Sekretariat Daerah	3	20	84	79 337 805 370,00
Sekretariat DPRD	2	17	72	61 119 368 540,00
Perencanaan	3	15	83	9 608 408 015,00
Kuangan	4	15	90	278 051 515 887,00
Kepegawaian	2	12	37	26 415 746 331,00
Pendidikan Dan Pelatihan	1	2	2	3 388 748 622,00
Penelitian Dan Pengembangan	1	4	8	1 310 101 763,00
Pengelolaan Perbatasan	1	1	2	200 111 335,00
Inspektorat Daerah	3	12	40	10 705 808 404,00
Kecamatan	6	22	105	54 633 806 857,00
Kesatuan Bangsa Dan Politik	6	13	46	7 469 785 140,00
<b>TOTAL</b>				<b>1 828 634 075 058,00</b>

Catatan : \*Anggaran yang ditampilkan yaitu anggaran per urusan pemerintahan dan sudah termasuk anggaran penunjang sebagaimana yang ada pada aplikasi SIPD / The budget displayed is the budget per government affair and including the support budget as in the SIPD application

Sumber : Badan Perencanaan Pembangunan Daerah Kabupaten Sanggau/  
Source : Regional Development Planning Agency of Sanggau Regency



### Profil Ketenagakerjaan di Kabupaten Sanggau, 2022 PROFILE OF EMPLOYMENT AT SANGGAU REGENCY, 2022



Penduduk Kabupaten Sanggau  
POPULATION OF SANGGAU REGENCY

**492 989** ribu  
THOUSAND

Laju Pertumbuhan Penduduk Per Tahun, 2020-2022  
ANNUAL POPULATION GROWTH RATE, 2020-2022

**0,96** persen  
PERCENT



Kepadatan penduduk  
POPULATION DENSITY

**38** jiwa/km<sup>2</sup>  
PEOPLE/KM<sup>2</sup>





**PENJELASAN TEKNIS**

1. Salah satu sumber data kependudukan adalah sensus penduduk yang dilaksanakan setiap sepuluh tahun sekali. Sensus penduduk telah dilaksanakan sebanyak tujuh kali sejak Indonesia merdeka, yaitu tahun 1961, 1971, 1980, 1990, 2000, 2010, dan 2020.

Keenam sensus penduduk sebelumnya dilaksanakan dengan menggunakan metode tradisional, yaitu mencatat setiap penduduk dari rumah ke rumah. Pertama kalinya dalam sejarah sensus penduduk di Indonesia, Sensus Penduduk 2020 (SP2020) menggunakan metode kombinasi yaitu dengan memanfaatkan data Administrasi Kependudukan (Admuduk) dari Direktorat Jenderal Kependudukan dan Pencatatan Sipil (Ditjen Dukcapil) Kementerian Dalam Negeri (Kemendagri) sebagai data dasar pelaksanaan SP2020. Hal ini dirancang dan dilaksanakan sebagai upaya untuk mewujudkan "SATU DATA KEPENDUDUKAN INDONESIA".

SP2020 mencakup seluruh penduduk yang tinggal di wilayah teritorial Indonesia, mencakup Warga Negara Indonesia (WNI) dan Warga Negara Asing (WNA) yang telah menetap atau

**TECHNICAL NOTES**

1. One of the sources of demographic data is population census, which is conducted every ten years. Population Census has been conducted seven times since Indonesia's independence: 1961, 1971, 1980, 1990, 2000, 2010, and 2020.

*The previous six population censuses were carried out using the traditional method, canvassing each person door-to-door. For the first time in the history of the population census in Indonesia, the 2020 Population Census (PC2020) used a combined method, that is utilizing Population Administration data managed by the Directorate General of Population and Civil Registration of the Ministry of Home Affairs as the basic data for the population census. This is designed and implemented as an effort to realize "ONE INDONESIAN POPULATION DATA".*

*PC2020 covered all residents who live in Indonesia's territory, including Indonesian citizens (WNI) and foreign citizens (WNA) who have stayed or plan to stay in Indonesian territory for at least one*

berencana menetap di wilayah Indonesia selama minimal satu tahun. WNI yang dicakup juga termasuk mereka yang berada di luar negeri, yaitu Anggota Korps Diplomatik Republik Indonesia beserta keluarganya di luar negeri dan Anggota TNI/POLRI beserta keluarganya yang sedang melakukan misi perdamaian di luar negeri.

Untuk tahun yang tidak dilaksanakan sensus penduduk, data kependudukan diperoleh dari hasil proyeksi penduduk. Proyeksi penduduk merupakan suatu perhitungan ilmiah yang didasarkan pada asumsi dari komponen-komponen perubahan penduduk, yaitu kelahiran, kematian, dan migrasi (migrasi internasional dan migrasi risen antar provinsi). Proyeksi penduduk interim 2020-2023 dihitung menggunakan data dasar penduduk hasil perapihan umur dari data Administrasi Kependudukan dan SP2020 dengan menggunakan asumsi Angka Kelahiran Total sejak tahun 2020 konstan 2,1 (sesuai Proyeksi Survei Penduduk antar Sensus (SUPAS) 2015-2045), Angka Kematian Bayi (AKB) meneruskan hasil Proyeksi SUPAS 2015-2045, dan pola migrasi 2020 sama dengan pola migrasi hasil SUPAS 2015.

*year. The Indonesian citizens who are covered also include those who are abroad, namely members of the Diplomatic Corps of the Republic of Indonesia and their families abroad and members of the TNI/POLRI and their families who are carrying out Peacekeeping Missions abroad.*

*For the periods besides the census year, population projection is applied to estimate population for those years. The population projection is an estimation based on the demographic components, such as birth, death, and migration (international migration and recent migration). The interim population projection for 2020-2023 is calculated from the single age smoothed combined from Population Administration Data and the 2020 Population Census. It uses the assumption that the Total Fertility Rate (TFR) since 2020 is constant at 2.1 (according to the population projection of 2015-2045 Intercensal Population Survey (SUPAS)), Infant Mortality Rate (IMR) continues the results of the 2015-2045 SUPAS Projection, and the 2020 migration pattern is the same as the pattern of migration in SUPAS2015 results.*

Dalam publikasi ini, data yang disajikan merupakan hasil SP2020 (September), dan hasil proyeksi penduduk interim 2020 (pertengahan tahun).

2. Penduduk Indonesia adalah semua orang yang berdomisili di wilayah teritorial Indonesia, mencakup Warga Negara Indonesia (WNI) dan Warga Negara Asing (WNA) yang telah menetap selama satu tahun atau lebih atau berencana menetap di wilayah Indonesia selama minimal satu tahun. Pada sensus sebelumnya referensi waktu dalam konsep kependudukan adalah enam bulan. Perubahan ini didasari oleh UU No. 24 Tahun 2013 tentang Perubahan atas UU No. 23 Tahun 2006 tentang Administrasi Kependudukan pada Pasal 15.
3. Laju pertumbuhan penduduk per tahun adalah angka yang menunjukkan rata-rata tingkat pertambahan penduduk per tahun dalam jangka waktu tertentu. Angka ini dinyatakan sebagai persentase dari penduduk dasar. Metode penghitungan laju pertumbuhan penduduk yang digunakan oleh BPS adalah metode geometrik.
4. Kepadatan penduduk adalah ukuran persebaran penduduk yang menunjukkan jumlah penduduk untuk setiap kilometer persegi luas wilayah.
5. Rasio jenis kelamin adalah

*The data presented in this publication are the PC2020 results (September) and the 2020 interim population projection results (midyear).*

2. *The population of Indonesia are all people who live in Indonesia's territory, including Indonesian citizens and foreign citizens who have lived for one year or more or plan to stay in Indonesia territory for at least one year. In the previous census the time reference in the population concept was six months. This change is based on Law no.24 of 2013 concerning Amendments to Law no. 23 of 2006 concerning Population Administration in Article 15.*
3. *Annual population growth rate is a number that shows the average rate of population growth per year in a certain period. This rate is a percentage of the basic population. The method used by Statistics Indonesia is the geometric method*
4. *Population density is a measure of the distribution of the population which shows the total population for each square kilometer of area.*
5. *Sex ratio is the ratio between*

perbandingan antara jumlah penduduk laki-laki dan jumlah penduduk perempuan pada suatu daerah dan waktu tertentu, yang biasanya dinyatakan dalam banyaknya penduduk laki-laki per 100 perempuan.

*total male population and female population in a certain area and at a certain time, which is usually stated in the number of male residents per 100 females.*

6. Distribusi penduduk adalah pola persebaran penduduk di suatu wilayah, baik berdasarkan batas-batas geografis maupun berdasarkan batas-batas administrasi pemerintahan.

6. *Population distribution is the pattern of population distribution in an area, either by geographic boundaries or by government administrative boundaries.*

7. Komposisi penduduk adalah pola persebaran penduduk menurut karakteristiknya, contoh: penduduk menurut kelompok umur, penduduk menurut jenis kelamin

7. *Population composition is the pattern of population distribution by its characteristics, example: population by age group, population by sex*

8. Rumah tangga adalah seseorang atau sekelompok orang yang mendiami sebagian atau seluruh bangunan fisik/sensus dan biasanya tinggal bersama serta pengelolaan makan dari satu dapur. Yang dimaksud makan dari satu dapur adalah jika pengurusan kebutuhan sehari-harinya dikelola bersama-sama menjadi satu.

8. *Household is an individual or group of people living in a physical/census building unit or part of it and usually commit on a common provision for food and other essentials of living. Common provision for food means one organising daily needs for all of household members.*

9. Anggota rumah tangga adalah semua orang yang biasanya bertempat tinggal di suatu rumah tangga, baik yang berada di rumah pada waktu pencacahan maupun yang sementara tidak

9. *Household member are those who usually lives in a household regardless of their location at the time of enumeration.*

ada.

10. Rata-rata anggota rumah tangga adalah angka yang menunjukkan rata-rata jumlah anggota rumah tangga per rumah tangga.
  11. Penduduk usia kerja adalah penduduk yang berumur 15 tahun ke atas.
  12. Angkatan kerja adalah penduduk usia kerja (15 tahun ke atas) yang bekerja, punya pekerjaan namun sementara tidak bekerja, dan pengangguran.
  13. Bekerja adalah kegiatan ekonomi yang dilakukan oleh seseorang dengan maksud memperoleh atau membantu memperoleh pendapatan atau keuntungan dan lamanya bekerja paling sedikit 1 jam secara terus menerus dalam seminggu yang lalu (termasuk pekerja keluarga tanpa upah yang membantu dalam suatu usaha/ kegiatan ekonomi).
  14. Jumlah jam kerja seluruhnya adalah jumlah jam kerja yang digunakan untuk bekerja (tidak termasuk jam kerja istirahat resmi dan jam kerja yang digunakan untuk hal-hal di luar pekerjaan).
  15. Lapangan usaha adalah bidang kegiatan dari pekerjaan/tempat bekerja di mana seseorang bekerja. Klasifikasi lapangan
10. *Average household size is the average number of household members per household.*
  11. *Working age population is persons of 15 years and over.*
  12. *Labor force or economically active are persons of 15 years and over, who in the previous week were working, temporarily absent from work but having jobs, and unemployment.*
  13. *Working is economic activity conducted by a person and intended to earn income by doing work or helping to do work at least one hour continuously during the reference week (including unpaid family worker/s for any economic activity).*
  14. *Total working hours is the total hours spent by an employee to perform all jobs (excluding the time used for other activities which are not classified as work).*
  15. *Industry is field of a person's activity or establishment. The classification of industries follows the Indonesia Standard Industrial Classification*

usaha mengikuti Klasifikasi Baku Lapangan Usaha Indonesia (KBLI) dalam 1 digit.

*(KBLI) in one digit.*

- |  |   |
|--|---|
| <p>16. Status pekerjaan adalah kedudukan seseorang dalam unit usaha/kegiatan dalam melakukan pekerjaan.</p>  | <p>16. <i>Employment status is the status of a person at his place of work or establishment where he was employed.</i></p>  |
| <p>17. Berusaha sendiri tanpa dibantu orang lain adalah bekerja atau berusaha dengan menanggung risiko secara ekonomis, yaitu dengan tidak kembalinya ongkos produksi yang telah dikeluarkan dalam rangka usahanya tersebut, serta tidak menggunakan pekerja dibayar maupun pekerja tak dibayar, termasuk yang sifat pekerjaannya memerlukan teknologi atau keahlian khusus.</p> | <p>17. <i>Own-account worker is a person who works at his own risk without assisted by paid per mount worker or unpaid worker include technical job or skill job.</i></p>       |
| <p>18. Berusaha dibantu buruh tidak tetap/buruh tidak dibayar adalah bekerja atau berusaha atas risiko sendiri, dan menggunakan buruh/pekerja tak dibayar dan atau buruh/pekerja tidak tetap.</p>  | <p>18. <i>Employer assisted by temporary workers/unpaid worker is a person who works at his own risk and assisted by temporary worker/unpaid worker.</i></p>                    |
| <p>19. Berusaha dibantu buruh tetap/buruh dibayar adalah berusaha atas risiko sendiri dan mempekerjakan paling sedikit satu orang buruh/pekerja tetap yang dibayar.</p>  | <p>19. <i>Employer assisted by permanent workers/paid workers is a person who does her/his business at her/his own risk at least one assisted by paid permanent worker.</i></p> |
| <p>20. Buruh/karyawan/pegawai adalah seseorang yang bekerja pada orang lain atau instansi/kantor/ perusahaan secara tetap</p>  | <p>20. <i>Employee is a person who work permanently for other people or institution/office/ company and gains some money/cash or goods</i></p>                                  |

dengan menerima upah/gaji baik berupa uang maupun barang. Buruh yang tidak mempunyai majikan tetap, tidak digolongkan sebagai buruh/karyawan, tetapi sebagai pekerja bebas. Seseorang dianggap memiliki majikan tetap jika memiliki 1 (satu) majikan (orang/rumah tangga) yang sama dalam sebulan terakhir, khusus pada sektor bangunan batasannya tiga bulan. Apabila majikannya instansi/lembaga, boleh lebih dari satu.

*as wage/salary. Labor who have no permanent employer is not categorized as a laborer/ worker/ employee but casual worker. A laborers in general is considered to have a permanent employer if he has the same employer during the past month, particularly for building construction sector is 3 months. If the employer is an institution, more than 1 (one) employer is allowed.*

21. Pekerja bebas adalah seseorang yang bekerja pada orang lain/ majikan/institusi yang tidak tetap (lebih dari 1 majikan dalam sebulan terakhir) di usaha pertanian baik berupa usaha rumah tangga maupun bukan usaha rumah tangga, ataupun di nonpertanian atas dasar balas jasa dengan menerima upah atau imbalan baik berupa uang maupun barang, dan baik dengan sistem pembayaran harian maupun borongan

21. *Casual employee is a person who does not work permanently for other people/employer/ institution (more than 1 employer during the last 1 month) in agricultural sector, either home industry or not home industry, or in non-agricultural sector based on remuneration paid with money or goods, and based on daily or contact payment system.*

22. Pekerja tak dibayar adalah seseorang yang bekerja membantu usaha untuk memperoleh penghasilan/ keuntungan yang dilakukan oleh salah seorang anggota rumah tangga atau bukan anggota rumah tangga tanpa mendapat upah/gaji baik berupa uang maupun barang.

22. *Unpaid worker is a person who intended to work without pay either with money or good, in an establishment run by other members of the family, relative or neighbour.*

**ULASAN****3.1 Penduduk**

Berdasarkan hasil proyeksi penduduk tahun 2022, penduduk Kabupaten Sanggau berjumlah 492.989 jiwa, dengan rincian penduduk laki-laki 255.326 jiwa dan penduduk perempuan sebanyak 237.663 jiwa, yang tersebar di 15 Kecamatan.

Persebaran penduduk Kabupaten Sanggau tidak merata antara kecamatan satu dengan lainnya. Jika dilihat dari kepadatan penduduknya, kecamatan yang memiliki jumlah penduduk terpadat adalah Kecamatan Balai, yaitu 76 jiwa per km<sup>2</sup>, sedangkan kepadatan penduduk Kabupaten Sanggau yang sebesar 38 jiwa per km<sup>2</sup>. Kecamatan dengan kepadatan penduduk terkecil adalah Kecamatan Toba yaitu sebesar 15 jiwa per km<sup>2</sup>.

Dilihat dari persebaran penduduk di Kabupaten Sanggau, Kecamatan Kapuas yang terletak di Ibukota Kabupaten Sanggau menduduki urutan pertama terbanyak dengan jumlah penduduk 88.758 jiwa. Sedangkan Kecamatan Noyan adalah kecamatan yang jumlah penduduknya paling sedikit, yaitu sebanyak 11.853 jiwa.

Laju pertumbuhan penduduk Kabupaten Sanggau pada 2020-2022 sekitar 1,02 persen. Adapun perbandingan penduduk laki-laki terhadap perempuan (sex ratio) tahun 2022 sebesar 107. Nilai ini berarti bahwa setiap 107 jiwa laki-laki terdapat 100 jiwa perempuan.

**DESCRIPTION****3.1 Population**

*According to population projection result in 2022, the total population of Sanggau Regency was 492,989 persons, which the number of males population was 255,326 persons and females was 237,663 persons which were distributed in 15 subdistricts.*

*Population distribution in Sanggau Regency was vary between subdistricts. Viewed from the density of the population, the most densely populated subdistrict was Balai Subdistrict, about 76 persons per km<sup>2</sup>, while population density of Sanggau Regency was about 38 persons per km<sup>2</sup>. Meanwhile, the least one was Toba Subdistrict about 15 persons per km<sup>2</sup>.*

*In population distributions, the highest population, around 88,758 persons was Kapuas Subdistrict which located in Sanggau capital city. In contrast, Noyan Subdistrict had the lowest population in Sanggau Regency, about 11,853 persons.*

*Population growth-rate of Sanggau Regency was about 1.02 percent per annum during 2020-2022. Sex ratio of Sanggau Regency at 2022 was 107. It means that in each 107 males there are 100 females.*



### 3.2 Angkatan Kerja

Penduduk yang berusia lima belas tahun ke atas adalah usia kerja, dimana pada usia ini dianggap sebagai tenaga kerja potensial yang produktif untuk dimanfaatkan di semua sektor ekonomi untuk menggerakkan sumber-sumber produksi yang ada dalam menghasilkan barang dan jasa.

Dari jumlah penduduk pada tengah tahun 2022 di Kabupaten Sanggau, terdapat sekitar 366.938 jiwa penduduk usia 15 tahun ke atas yang bekerja. Dengan komposisi laki-laki sekitar 189.137 jiwa dan perempuan sekitar 177.801 jiwa.

Berdasarkan hasil Survei Angkatan Kerja Nasional 2022, lapangan usaha yang paling banyak digeluti masih pada sektor pertanian yang mencapai 62,69 persen, kemudian disusul sektor perdagangan sebesar 11,68 persen.

### 3.2 Employment

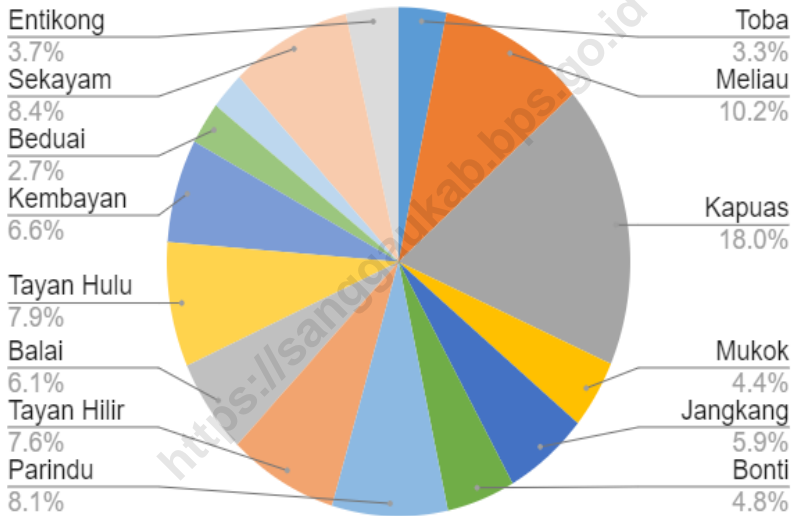
*Population aged 15 years and over, working age are potential workers that can be covered for all economic sectors as productive man power resources to produce goods and services from production resources.*

*In the middle of 2022, from total population of Sanggau Regency, there was around 366,938 15-years-old and older who worked, with the specification 189,137 people were male and 177,801 were female.*

*Based on result of the National Labor Force Survey in 2022, the biggest percentage of them worked in agricultural sector, about 62.69 percent. The second one was trade, about 11.68 percent.*

**Gambar** 3  
**Figures**

**Persentase Jumlah Penduduk Kabupaten Sanggau Menurut Kecamatan, 2022**  
**Percentage of Population in Sanggau Regency by Subdistrict, 2022**



Sumber/Source: Hasil Proyeksi Penduduk Interim 2020 (Pertengahan tahun/Juni)/ *The result of Interim Population Projection 2020 (mid year)*

### 3.1 PENDUDUK POPULATION

**Tabel 3.1.1** Penduduk, Laju Pertumbuhan Penduduk, Distribusi Persentase Penduduk, Kepadatan Penduduk, Rasio Jenis Kelamin Penduduk Menurut Kecamatan di Kabupaten Sanggau, 2022 dan 2022  
*Population, Population Growth Rate, Percentage Distribution of Population, Population Density, and Population Sex Ratio by Subdistrict in Sanggau Regency, 2020 and 2022*

Kecamatan Subdistrict	Penduduk (ribu) Population (thousand)		Laju Pertumbuhan Penduduk per Tahun Annual Population Growth Rate (%)	
	2020 <sup>1</sup>	2022 <sup>1</sup>	2020 <sup>1</sup>	2022 <sup>1</sup>
(1)	(2)	(3)	(4)	(5)
01. T o b a	15,83	16,42	2,78	2,13
02. M e l i a u	50,41	50,53	0,80	0,14
03. K a p u a s	88,31	88,72	1,25	0,27
04. M u k o k	21,24	21,49	1,41	0,68
05. J a n g k a n g	29,01	29,08	0,88	0,14
06. B o n t i	23,29	23,50	1,42	0,53
07. P a r i n d u	38,99	39,71	1,72	1,05
08. T a y a n H i l i r	36,71	37,51	1,90	1,24
09. B a l a i	28,89	29,86	2,47	1,89
10. T a y a n H u l u	38,17	39,03	1,94	1,28
11. K e m b a y a n	31,78	32,51	2,04	1,32
12. B e d u a i	13,03	13,29	1,93	1,14
13. N o y a n	11,67	11,85	1,78	0,86
14. S e k a y a m	39,81	41,42	2,88	2,29
15. E n t i k o n g	17,70	18,06	1,73	1,17
<b>Kabupaten Sanggau</b>	<b>484,84</b>	<b>493,00</b>	<b>1,67</b>	<b>0,96</b>

Lanjutan Tabel/*Continued Table 3.1.1*

Kecamatan Subdistrict	Persentase Penduduk <i>Percentage of Total Population</i>		Kepadatan Penduduk (per km <sup>2</sup> ) <i>Population Density per sq.km</i>	
	2020 <sup>1</sup>	2022 <sup>1</sup>	2020 <sup>1</sup>	2022 <sup>1</sup>
(1)	(6)	(7)	(8)	(9)
01. T o b a	3,26	3,33	14	15
02. M e l i a u	10,40	10,25	34	34
03. K a p u a s	18,21	18,00	64	65
04. M u k o k	4,38	4,36	42	43
05. J a n g k a n g	5,98	5,90	18	18
06. B o n t i	4,80	4,77	21	21
07. P a r i n d u	8,04	8,05	66	67
08. T a y a n H i l i r	7,57	7,61	35	36
09. B a l a i	5,96	6,06	73	76
10. T a y a n H u l u	7,87	7,92	53	54
11. K e m b a y a n	6,55	6,59	52	53
12. B e d u a i	2,69	2,70	30	31
13. N o y a n	2,41	2,40	24	24
14. S e k a y a m	8,21	8,40	47	49
15. E n t i k o n g	3,65	3,66	35	36
<b>Kabupaten Sanggau</b>	<b>100,00</b>	<b>100,00</b>	<b>38</b>	<b>38</b>

Lanjutan Tabel/*Continued Table 3.1.1*

Kecamatan Subdistrict	Rasio Jenis Kelamin Penduduk Population Sex Ratio	
	2020 <sup>1</sup>	2022 <sup>1</sup>
(1)	(10)	(11)
01. T o b a	113,0	112,0
02. M e l i a u	109,0	109,0
03. Kapuas	104,0	105,0
04. M u k o k	104,0	104,0
05. Jangkang	114,0	113,0
06. B o n t i	110,0	110,0
07. Parindu	105,0	105,0
08. Tayan Hilir	108,0	107,0
09. B a l a i	108,0	107,0
10. Tayan Hulu	107,0	106,0
11. Kembayan	107,0	106,0
12. Beduai	108,0	108,0
13. N o y a n	116,0	117,0
14. Sekayam	110,0	109,0
15. Entikong	108,0	106,0
<b>Kabupaten Sanggau</b>	<b>108,0</b>	<b>107,0</b>

Sumber/Source <sup>1</sup>Hasil SP2020 (September)/*The result of the 2020 Population Census (September)*

<sup>2</sup>Proyeksi Penduduk Sementara (Interim) 2020 pertengahan tahun/ *Interim Population Projection (Interim) 2020 mid-year*

**Tabel 3.1.2** Jumlah Penduduk Menurut Kelompok Umur dan Jenis Kelamin di Kabupaten Sanggau, 2022  
*Population by Age Groups and Sex in Sanggau Regency, 2022*

Kelompok Umur <i>Age Groups</i>	Jenis Kelamin/ <i>Sex</i>		
	Laki-Laki <i>Male</i>	Perempuan <i>Female</i>	Jumlah <i>Total</i>
(1)	(2)	(3)	(4)
0–4	20 598	19 781	40 379
5–9	20 390	19 352	39 742
10–14	20 259	19 223	39 482
15–19	21 388	19 866	41 254
20–24	22 231	20 845	43 076
25–29	21 217	19 695	40 912
30–34	21 440	20 047	41 487
35–39	20 537	19 040	39 577
40–44	20 055	18 098	38 153
45–49	17 761	16 045	33 806
50–54	14 824	13 400	28 224
55–59	12 543	11 432	23 975
60–64	9 505	8 713	18 218
65–69	6 611	5 841	12 452
70–74	3 269	3 169	6 438
75+	2 698	3 116	5 814
<b>Kabupaten Sanggau</b>	<b>255 326</b>	<b>237 663</b>	<b>492 989</b>

Sumber/*Source* : Proyeksi Penduduk Sementara (Interim) 2020 pertengahan tahun/*Interim Population Projection (Interim) 2020 mid-year*

**Tabel 3.1.3 Penduduk Kabupaten Sanggau Menurut Kecamatan dan Jenis Kelamin, 2022**  
**Table 3.1.3 Population of Sanggau Regency by Subdistrict and Sex, 2022**

Kecamatan/ Subdistrict	Laki-laki/ Male	Perempuan/ Female	Jumlah/ Total
(1)	(2)	(3)	(4)
01. T o b a	8 692	7 740	16 432
02. M e l i a u	26 272	24 161	50 433
03. K a p u a s	45 361	43 397	88 758
04. M u k o k	10 950	10 546	21 496
05. J a n g k a n g	15 429	13 564	28 993
06. B o n t i	12 330	11 179	23 509
07. P a r i n d u	20 319	19 422	39 741
08. T a y a n H i l i r	19 379	18 133	37 512
09. B a l a i	15 438	14 440	29 878
10. T a y a n H u l u	20 166	18 926	39 092
11. K e m b a y a n	16 735	15 730	32 465
12. B e d u a i	6 903	6 394	13 297
13. N o y a n	6 385	5 468	11 853
14. S e k a y a m	21 668	19 811	41 479
15. E n t i k o n g	9 299	8 752	18 051
<b>Jumlah/Total</b>	<b>255 326</b>	<b>237 663</b>	<b>492 989</b>

Catatan/Note : Hasil Proyeksi Penduduk Sementara (Interim) 2020 (Pertengahan tahun/Juni)/ *The result of Interim Population Projection 2020 (mid year)*

Sumber/Source : BPS/BPS-Statistics Indonesia

**Tabel** 3.1.4 **Penduduk Kabupaten Sanggau Dirinci Menurut Jenis Kelamin, 2001-2022**  
**Table** 3.1.4 **Population of Sanggau Regency by Sex, 2001-2022**

Tahun / Year	Laki-laki/ Male	Perempuan/ Female	Jumlah/ Total
(1)	(2)	(3)	(4)
2001	265 067	255 087	520 154
2002	268 761	256 208	524 969
2003	273 002	256 471	529 473
2004	191 368	178 728	370 096
2005	189 115	183 013	372 128
2006	191 757	185 442	377 199
2007	194 503	188 091	382 594
2008	198 071	190 838	388 909
2009	200 895	194 277	395 172
2010	211 859	196 609	408 468
2011	215 930	201 060	416 990
2012	219 464	204 604	424 068
2013	223 105	208 070	431 175
2014	227 506	211 488	438 994
2015	229 799	214 797	444 596
2016	233 128	218 083	451 211
2017	236 384	221 317	457 701
2018	239 490	224 505	463 995
2019	242 577	227 647	470 224
2020	251 489	233 347	484 836
2021	253 209	235 318	488 527
<b>2022</b>	<b>255 326</b>	<b>237 663</b>	<b>492 989</b>

Catatan/ Note :

- Tahun 2000-2003, Kab. Sekadau masih bagian dari Kab. Sanggau/In year 2000-2003 include Sekadau Regency as a part of Sanggau Regency
- Tahun 2000, Hasil SP2000 (Mei)/The result of the 2000 Population Census (May)
- Tahun 2010, Hasil SP2010 (Mei)/ The result of the 2010 Population Census (May)
- Tahun 2001-2009, 2011-2016, Hasil Proyeksi Penduduk Indonesia (pertengahan tahun/Juni)/ The result of Indonesia Population Projection (mid year/June)
- Tahun 2020, Hasil SP2020 (September)/ The result of the 2021 Population Census (September)
- Tahun 2021, Hasil Proyeksi Penduduk Interim 2020-2023 (Pertengahan tahun/Juni)/ The result of Interim Population Projection 2020-2023 (mid year/June)
- Tahun 2022 Hasil Proyeksi Penduduk Sementara (Interim) 2020 pertengahan tahun/ Interim Population Projection (Interim) 2020 mid-year

Sumber/Source : BPS/BPS-Statistics Indonesia



**Tabel** 3.1.5 **Kepadatan Penduduk Kabupaten Sanggau, 2022**  
**Table** 3.1.5 **Population Density of Sanggau Regency, 2022**

Kecamatan/ Subdistrict	Luas/ Area (Km <sup>2</sup> )	Jumlah Desa/ Number of Villages	Penduduk/ Population	Kepadatan Penduduk/ Population Density	
				Per Km <sup>2</sup>	Per Desa/ Per Village
(1)	(2)	(3)	(4)	(5)	(6)
01. T o b a	1 127,61	7	16 432	15	2 347
02. M e l i a u	1 495,74	19	50 433	34	2 654
03. K a p u a s	1 358,29	26	88 758	65	3 414
04. M u k o k	501,00	9	21 496	43	2 388
05. J a n g k a n g	1 589,20	11	28 993	18	2 636
06. B o n t i	1 121,80	9	23 509	21	2 612
07. P a r i n d u	593,89	14	39 741	67	2 839
08. T a y a n H i l i r	1 050,50	15	37 512	36	2 501
09. B a l a i	395,60	12	29 878	76	2 490
10. T a y a n H u l u	719,20	11	39 092	54	3 554
11. K e m b a y a n	610,80	11	32 465	53	2 951
12. B e d u a i	435,00	5	13 297	31	2 659
13. N o y a n	487,90	5	11 853	24	2 371
14. S e k a y a m	841,01	10	41 479	49	4 148
15. E n t i k o n g	506,89	5	18 051	36	3 610
<b>Jumlah/Total</b>	<b>12 834,43</b>	<b>169</b>	<b>492 989</b>	<b>38</b>	<b>2 917</b>

Sumber/Source: Proyeksi Penduduk Sementara (Interim) 2020 pertengahan tahun/ *Interim Population Projection (Interim) 2020 mid-year*

**Tabel 3.1.6** Jumlah Balita (0-4) Tahun dan Perempuan Berumur 15-49 Tahun Menurut Kecamatan, 2022  
**Number of Children Under Five Years Old and Female Aged 15-49 Years by Subdistrict, 2022**

Kecamatan/ Subdistrict	Balita/ Children Under Five	Perempuan/ Female ( 15-49 Years Old )
(1)	(2)	(3)
01. T o b a	1 272	4 489
02. M e l i a u	3 970	13 730
03. K a p u a s	7 505	24 775
04. M u k o k	1 865	5 751
05. J a n g k a n g	2 065	7 579
06. B o n t i	2 050	6 028
07. P a r i n d u	3 389	10 837
08. T a y a n H i l i r	3 254	10 017
09. B a l a i	2 194	7 772
10. T a y a n H u l u	3 165	10 858
11. K e m b a y a n	2 650	8 739
12. B e d u a i	1 053	3 466
13. N o y a n	855	3 071
14. S e k a y a m	3 614	11 363
15. E n t i k o n g	1 478	5 161
<b>Jumlah/Total</b>	<b>40 379</b>	<b>133 636</b>

Sumber/Source: Proyeksi Penduduk Sementara (Interim) 2020 pertengahan tahun/ Interim Population Projection (Interim) 2020 mid-year

### 3.2 KETENAGAKERJAAN EMPLOYMENT

**Tabel 3.2.1** Jumlah Penduduk Berumur 15 Tahun Keatas Menurut Jenis Kegiatan Selama Seminggu yang Lalu dan Jenis Kelamin di Kabupaten Sanggau, 2022  
*Population Aged 15 Years and Over by Type of Activity During The Previous Week and Sex in Sanggau Regency, 2022*

Kegiatan Utama <i>Main Activity</i>	Jenis Kelamin/Sex		Jumlah <i>Total</i>
	Laki-Laki <i>Male</i>	Perempuan <i>Female</i>	
(1)	(2)	(3)	(4)
<b>Angkatan Kerja</b> <i>Economically Active</i>	<b>166 021</b>	<b>91 835</b>	<b>257 856</b>
Bekerja/ <i>Working</i>	161 021	87 128	248 149
Pengangguran Terbuka <i>Unemployment</i>	5 000	4 707	9 707
<b>Bukan Angkatan Kerja</b> <i>Economically Inactive</i>	<b>23 116</b>	<b>85 966</b>	<b>109 082</b>
Sekolah/ <i>Attending School</i>	9 011	10 611	19 622
Mengurus Rumah Tangga <i>Housekeeping</i>	4 985	69 080	74 065
Lainnya/ <i>Others</i>	9 120	6 275	15 395
<b>Jumlah/Total</b>	<b>189 137</b>	<b>177 801</b>	<b>366 938</b>

Sumber : BPS, Survei Angkatan Kerja Nasional (Sakernas) Agustus/  
Source : BPS-Statistics Indonesia, August National Labor Force Survey

**Tabel**  
**Table** 3.2.2

**Penduduk Berumur 15 Tahun ke Atas Menurut Pendidikan Tertinggi yang Ditamatkan dan Jenis Kegiatan Selama Seminggu yang Lalu di Kabupaten Sanggau, 2022**  
*Population 15 Years of Age and Over by Educational Attainment and Type of Activity During the Previous Week in Sanggau Regency, 2022*

Pendidikan Tertinggi yang Ditamatkan <sup>1</sup> <i>Educational Attainment<sup>1</sup></i>	Angkatan Kerja/ <i>Economically Active</i>			Persentase Bekerja terhadap Angkatan Kerja <i>Percentage of Working to Economically Active</i>
	Bekerja <i>Working</i>	Pengangguran <sup>2</sup> <i>Unemployment<sup>2</sup></i>	Jumlah Angkatan Kerja <i>Total of Economically Active</i>	
(1)	(2)	(3)	(4)	(5)
0	123 201	2 646	125 847	97,90
1	47 761	1 035	48 796	97,88
2	60 926	5 821	66 747	91,28
3	16 261	205	16 466	98,76
<b>Jumlah/Total</b>	<b>248 149</b>	<b>9 707</b>	<b>257 856</b>	<b>96,24</b>

Lanjutan Tabel/*Continued Table 3.2.2*

Pendidikan Tertinggi yang Ditamatkan <sup>1</sup> <i>Educational Attainment<sup>1</sup></i>	Bukan Angkatan Kerja <i>Not Economically Active</i>	Jumlah <i>Total</i>	Persentase Angkatan Kerja terhadap Penduduk Usia Kerja <i>Percentage of Economically Active to Working Age Population</i>
(1)	(6)	(7)	(8)
0	51 260	177 107	71,06
1	35 073	83 869	58,18
2	20 145	86 892	76,82
3	2 604	19 070	86,35
<b>Jumlah/Total</b>	<b>109 082</b>	<b>366 938</b>	<b>70,27</b>

Catatan/*Note:*<sup>1</sup> 0. ≤ Sekolah Dasar (SD)/≤ *Primary School*1. Sekolah Menengah Pertama/*Junior High School*2. Sekolah Menengah Atas/*Senior High School*3. Perguruan Tinggi/*Collage*<sup>2</sup> 1. Mencari pekerjaan/*Looking for work*2. Mempersiapkan usaha/*Establishing a new business/firm*3. Merasa tidak mungkin mendapat pekerjaan/*Hopeless of job*4. Sudah punya pekerjaan tetapi belum mulai bekerja/*Have a job in future start*

Sumber

: BPS, Survei Angkatan Kerja Nasional (Sakernas) Agustus/

Source

BPS-Statistics Indonesia, August National Labor Force Survey

**Tabel 3.2.3 Penduduk Berumur 15 Tahun Ke Atas yang Bekerja Selama Seminggu yang Lalu Menurut Status Pekerjaan Utama dan Jenis Kelamin di Kabupaten Sanggau, 2022**  
**Population 15 Years of Age and Over who Worked During The Previous Week by Main Employment Status and Sex in Sanggau Regency, 2022**

<b>Status Pekerjaan Utama Main Employment Status</b>	<b>Laki-Laki Male</b>	<b>Perempuan Female</b>	<b>Jumlah Total</b>
(1)	(2)	(3)	(4)
Berusaha sendiri <i>Own account worker</i>	26 677	17 152	43 829
Berusaha dibantu buruh tidak tetap/ buruh tidak dibayar <i>Employer assisted by temporary worker/ unpaid worker</i>	35 083	12 365	47 448
Berusaha dibantu buruh tetap/buruh dibayar <i>Employer assisted by permanent worker/ paid worker</i>	5 434	190	5 624
Buruh/Karyawan/Pegawai/ <i>Employee</i>	68 888	18 801	87 689
Pekerja bebas di pertanian/ <i>Casual employee in agriculture</i>	13 393	3 257	16 650
Pekerja bebas /di non pertanian <i>Casual employee in non-agriculture</i>	1 781	-	1 781
Pekerja keluarga/tak dibayar <i>Family worker/unpaid worker</i>	9 765	35 363	45 128
<b>Jumlah/Total</b>	<b>161 021</b>	<b>87 128</b>	<b>248 149</b>

Sumber : BPS, Survei Angkatan Kerja Nasional (Sakernas) Agustus/  
 Source : BPS-Statistics Indonesia, August National Labor Force Survey

**Tabel 3.2.4 Penduduk Berumur 15 Tahun ke Atas yang Bekerja Menurut Pendidikan Tertinggi yang Ditamatkan dan Jenis Kelamin di Kabupaten Sanggau, 2022**  
**Population Aged 15 Years and Over who Worked by Educational Attainment and Sex in Sanggau Regency, 2022**

No.	Pendidikan/ Education	Laki-laki/ Male	Perempuan/ Female	Jumlah/ Total
(1)	(2)	(3)	(4)	(5)
1	Tidak Sekolah/Tidak Tamat SD/SD/MI/ Sederajat <i>No Schooling/ Not Completed Primary School/Primary School</i>	74 259	48 942	123 201
2	SMP/MTs dan Sederajat <i>Junior High School</i>	31 868	15 893	47 761
3	SMA/MA dan Sederajat <i>Senior High School</i>	44 804	16 122	60 926
4	Diploma/Akademi/Universitas <i>Diploma/Academy/University</i>	10 090	6 171	16 261
<b>Jumlah/Total</b>		<b>161 021</b>	<b>87 128</b>	<b>248 149</b>

Sumber : BPS, Survei Angkatan Kerja Nasional (Sakernas) Agustus/  
 Source : BPS-Statistics Indonesia, August National Labor Force Survey

**Tabel 3.2.5** Penduduk Berumur 15 Tahun Ke Atas yang Bekerja Selama Seminggu yang Lalu Menurut Kelompok Umur dan Jenis Kelamin di Kabupaten Sanggau, 2022  
*Population Aged 15 Years and Over Who Worked During The Previous Week by Age Group and Sex in Sanggau Regency, 2022*

No.	Golongan Umur/ Age Group	Laki-laki/ Male	Perempuan/ Female	Jumlah/ Total
(1)	(2)	(3)	(4)	(5)
1.	15 - 19	6 540	2 412	8 952
2.	20 - 24	16 139	6 533	22 672
3.	25 - 29	20 471	8 226	28 697
4.	30 - 34	21 136	11 971	33 107
5.	35 - 39	19 944	11 352	31 296
6.	40 - 44	19 243	12 581	31 824
7.	45 - 49	17 715	11 506	29 221
8.	50 - 54	14 630	9 673	24 303
9.	55 - 59	11 165	6 707	17 872
10.	60 - 64	5 831	3 725	9 556
11.	65 - 69	4 493	1 846	6 339
12.	70 - 74	2 273	319	2 592
13.	75+	1 441	277	1 718
<b>Jumlah/Total</b>		<b>161 021</b>	<b>87 128</b>	<b>248 149</b>

Sumber : Survei Angkatan Kerja Nasional (Sakernas) Agustus, BPS/  
 Source August National Labor Force Survey, BPS-Statistics Indonesia



**Tabel 3.2.6 Penduduk Berumur 15 Tahun Ke Atas yang Bekerja Selama Seminggu yang Lalu Menurut Lapangan Usaha Utama di Kabupaten Sanggau, 2022**  
**Population Aged 15 Years and Over Who Worked During The Previous Week by Main Industrial Origin in Sanggau Regency, 2022**

No.	Lapangan Usaha/ Industrial Origin	Laki-laki/ Male	Perempuan/ Female	Jumlah/ Total
(1)	(2)	(3)	(4)	(5)
1.	Pertanian Peternakan Kehutanan & Perikanan/ Agriculture Livestock Forestry & Fishery	99 734	55 847	155 581
2.	Pertambangan dan Penggalian/Mining and Quarrying	4 365	1 112	5 477
3.	Industri Pengolahan/ Manufacturing Industry	6 129	2 010	8 139
4.	Pengadaan Listrik dan Gas/Electricity and Gas	156	-	156
5.	Pengadaan Air Pengelolaan Sampah Limbah dan Daur Ulang/Water Supply; Sewerage, Waste Management, and Remediation Activities	365	-	365
6.	Konstruksi/ Construction	9 676	260	9 936
7.	Perdagangan Besar dan Eceran; Reparasi dan Perawatan Mobil dan Sepeda Motor /Wholesale and Retail Trade; Repair of Motor Vehicles and Motorcycles	16 462	12 526	28 988
8.	Transportasi dan Pergudangan/Transportation and Storage	4 920	293	5 213
9.	Penyediaan Akomodasi dan Makan Minum/Accommodation and Food Service Activities	2 448	6 784	9 232
10.	Informasi dan Komunikasi/Information and Communication	365	88	453
11.	Jasa Keuangan dan Asuransi/Financial and Insurance Activities	620	178	798
12.	Real Estat	-	-	-
13.	Jasa Perusahaan/Business Activities	107	-	107
14.	Administrasi Pemerintahan Pertahanan dan Jaminan Sosial Wajib/Public Administration and Defence; Compulsory Social Security	7 356	1 183	8 539
15.	Jasa Pendidikan/Education	4 911	5 069	9 980
16.	Jasa Kesehatan dan Kegiatan Sosial/Human Health and Social Work Activities	1 076	335	1 411
17.	Jasa Lainnya/Other Services Activities	2 331	1 443	3 774
<b>Jumlah/Total</b>		<b>161 021</b>	<b>87 128</b>	<b>248 149</b>

Sumber : Survei Angkatan Kerja Nasional (Sakernas) Agustus, BPS/  
 Source August National Labor Force Survey, BPS-Statistics Indonesia

**Tabel 3.2.7** Penduduk Berumur 15 Tahun Ke Atas yang Bekerja Selama Seminggu yang Lalu Menurut Jumlah Jam Kerja Pada Pekerjaan Utama dan Jenis Kelamin di Kabupaten Sanggau, 2022  
*Population Aged 15 Years and Over Who Worked During The Previous Week by Number of Working Hours on Main Industry and Sex in Sanggau Regency, 2022*

No.	Jumlah Jam Kerja/ Number of Working Hours	Laki-laki/ Male	Perempuan/ Female	Jumlah/ Total
(1)	(2)	(3)	(4)	(5)
1.	0 <sup>1</sup>	3 740	3 549	7 289
2.	1 - 4	704	1 845	2 549
3.	5 - 9	9 146	6 283	15 429
4.	10 - 14	11 061	8 279	19 340
5.	15 - 19	11 931	9 708	21 639
6.	20 - 24	20 814	17 472	38 286
7.	25 - 34	30 100	12 985	43 085
8.	35 - 44	36 447	13 243	49 690
9.	45 - 54	25 250	5 278	30 528
10.	55 - 59	6 375	3 043	9 418
11.	60 - 74	4 758	3 599	8 357
12.	75+	695	1 844	2 539
<b>Jumlah/Total</b>		<b>161 021</b>	<b>87 128</b>	<b>248 149</b>

Catatan/ Note : <sup>1</sup> Sementara tidak bekerja/ *Temporarily out of work*  
 Sumber : Survei Angkatan Kerja Nasional (Sakernas) Agustus, BPS/  
 Source : August National Labor Force Survey, BPS-Statistics Indonesia

**Tabel 3.2.8** Jumlah Pencari Pekerjaan Menurut Jenis Kelamin dan Tingkat Pendidikan yang Ditamatkan di Kabupaten Sanggau, 2022  
**Number of Job Seekers by Educational Attainment and Sex in Sanggau Regency, 2022**

No	Tingkat Pendidikan/ Education	Laki-laki/ Male	Perempuan/ Female	Jumlah/ Total
(1)	(2)	(3)	(4)	(5)
1.	Tidak Sekolah/Tidak Tamat SD <i>No Schooling/ Not Completed Primary School</i>	12	2	14
2.	SD/MI/Sederajat <i>Primary School</i>	28	5	33
3.	SMP/MTs dan Sederajat <i>Junior High School</i>	53	44	97
4.	SMA/MA dan Sederajat <i>Senior High School</i>	687	414	1,101
5.	Diploma I / II / III <i>Diploma/Academy</i>	31	20	51
6.	Diploma IV / S1 <i>University</i>	122	107	229
7.	S2 / S3 <i>Postgraduate</i>	-	2	2
<b>Jumlah/Total</b>		<b>933</b>	<b>594</b>	<b>1 527</b>

Sumber : Dinas Tenaga Kerja dan Transmigrasi Kabupaten Sanggau/  
 Source : Regional Office of Manpower and Transmigration of Sanggau Regency

**Tabel 3.2.9 Jumlah Pencari Pekerjaan Menurut Bulan dan Jenis Kelamin di Kabupaten Sanggau, 2022**  
**Number of Job Seekers by Month and Sex in Sanggau Regency, 2022**

Bulan/ Month	Laki-laki/ Male	Perempuan/ Female
(1)	(2)	(3)
Januari / January	123	94
Februari / February	41	14
Maret / March	33	21
April / April	33	13
Mei / May	276	116
Juni / June	115	184
Juli / July	49	46
Agustus / August	38	29
September / September	73	38
Oktober / October	17	11
November / November	114	20
Desember / December	21	8
<b>Jumlah/Total</b>	<b>933</b>	<b>594</b>

Sumber : Dinas Tenaga Kerja dan Transmigrasi Kabupaten Sanggau/  
 Source : Regional Office Manpower and Transmigration of Sanggau Regency

# SOSIAL DAN KESEJAHTERAAN RAKYAT

## SOCIAL AND WELFARE

# 4

### Profil Pendidikan di Kabupaten Sanggau, 2022

#### PROFILE OF EDUCATION AT SANGGAU REGENCY, 2022

#### Jumlah Sekolah

##### NUMBER OF SCHOOLS



**475** SD  
PRIMARY SCHOOL

**31** SMA  
SENIOR  
HIGH SCHOOL

**122** SMP  
JUNIOR  
HIGH SCHOOL

**18** SMK  
VOCATIONAL  
HIGH SCHOOL

#### Jumlah Guru

##### NUMBER OF TEACHERS

**3 712** SD  
PRIMARY SCHOOL

**505** SMA  
SENIOR  
HIGH SCHOOL

**1 334** SMP  
JUNIOR  
HIGH SCHOOL

**322** SMK  
VOCATIONAL  
HIGH SCHOOL



#### Jumlah Murid

##### NUMBER OF STUDENTS



**51 043** SD  
PRIMARY SCHOOL

**9 637** SMA  
SENIOR  
HIGH SCHOOL

**19 986** SMP  
JUNIOR  
HIGH SCHOOL

**6 714** SMK  
VOCATIONAL  
HIGH SCHOOL



**PENJELASAN TEKNIS**

1. Tidak/belum pernah sekolah adalah mereka yang tidak pernah atau belum pernah terdaftar dan tidak pernah atau belum pernah aktif mengikuti pendidikan di suatu jenjang pendidikan formal. Termasuk juga yang tamat/belum tamat taman kanak-kanak tetapi tidak melanjutkan ke sekolah dasar.
2. Masih bersekolah adalah mereka yang terdaftar dan aktif mengikuti pendidikan formal dan nonformal (Paket A, B, atau C), baik pendidikan dasar, menengah maupun pendidikan tinggi. Bagi mahasiswa yang sedang cuti dianggap masih bersekolah.
3. Tidak bersekolah lagi adalah mereka yang pernah terdaftar dan aktif mengikuti pendidikan di suatu jenjang pendidikan formal dan nonformal (Paket A, B, atau C), tetapi pada saat pencacahan tidak lagi terdaftar dan tidak aktif mengikuti pendidikan.
4. Tamat sekolah adalah menyelesaikan pelajaran yang ditandai dengan lulus ujian akhir pada kelas atau tingkat terakhir suatu jenjang pendidikan di sekolah negeri maupun swasta dengan mendapatkan tanda tamat belajar/ijazah. Seseorang yang belum mengikuti pelajaran

**TECHNICAL NOTES**

1. *Not/never attending school is someone who has never attended or never been registered in a formal education, such as primary, secondary, and tertiary education. Those who just completed kindergarten are considered as never attended school.*
2. *Attending school is someone who is currently attending primary, secondary, or tertiary education, including package A, package B, or package C. College student who postpones his/her study is considered as attending school.*
3. *Not attending school anymore is someone who had enrolled and participated in formal and non-formal education in the past including package A, package B, or package C, but currently does not attend school.*
4. *Completed particular level of education is someone who has completed particular level of education in private or public school and accepting graduation certificate. Someone who has never attended the highest grade but passed the final exam is considered as completed particular level of*

pada kelas tertinggi tetapi telah mengikuti ujian akhir dan lulus dianggap tamat sekolah.

5. Jalur Pendidikan di Indonesia terdiri atas 1) pendidikan formal, 2) pendidikan nonformal, dan 3) pendidikan informal yang ketiganya dapat saling melengkapi dan memperkaya (Undang-Undang No. 20 Tahun 2013 tentang Sistem Pendidikan Nasional).
6. Jenjang Pendidikan Formal terdiri atas pendidikan dasar, pendidikan menengah, dan pendidikan tinggi. Jenis pendidikan yang diajarkan mencakup pendidikan umum, kejuruan, akademik, profesi, vokasi, keagamaan, dan khusus.
  - a. Pendidikan Dasar berbentuk Sekolah Dasar (SD) dan Madrasah Ibtidaiyah (MI) atau bentuk lain yang sederajat serta Sekolah Menengah Pertama (SMP) dan Madrasah Tsanawiyah (MTs), atau bentuk lain yang sederajat.
  - b. Pendidikan Menengah berbentuk Sekolah Menengah Atas (SMA), Madrasah Aliyah (MA), Sekolah Menengah Kejuruan (SMK), dan Madrasah Aliyah Kejuruan (MAK), atau bentuk lain yang sederajat.
  - c. Pendidikan Tinggi merupakan jenjang pendidikan setelah pendidikan menengah yang mencakup program pendidikan diploma, sarjana, magister,

*education.*

5. *The Education System in Indonesia consists of 1) a formal education, 2) non-formal education, and 3) informal education that all three can be complementary and enriching (Law No. 20 Year 2013 about The National Education System).*
6. *The Formal Education Level consists of primary education, secondary education, and high education. The kind of education that taught consists of general education, vocational, academic, professional, religious, and specific education.*
  - a. *The Primary Education consists of Elementary School and Islamic Elementary School or other equivalent forms and Junior High School and MTs, or other equivalent forms.*
  - b. *The Secondary Education consists of the senior high school, MA, Vocational School, and Vocational Madrasah Aliyah, or other equivalent forms.*
  - c. *The High Education consists of the education level after the secondary education that consists of diplomas,*



spesialis, dan doktor yang diselenggarakan oleh perguruan tinggi. Perguruan tinggi dapat berbentuk akademi, politeknik, sekolah tinggi, institut, atau universitas.

*bachelor, master, specialist, and doctoral degrees that are held by the college. The colleges can be academy, polytechnic, high school, institute, or university.*

7. Rumah Sakit adalah tempat pemeriksaan dan perawatan kesehatan, biasanya berada di bawah pengawasan dokter/tenaga medis, yang melayani penderita yang sakit untuk berobat rawat jalan atau rawat inap.

7. *Hospital is a place for health check, usually controlled/supervised by doctors/medical personnel to serve the ill patients to get outpatient or inpatient treatment services.*

8. Rumah Sakit Bersalin adalah rumah sakit khusus untuk persalinan, dilengkapi pelayanan spesialis pemeriksaan kehamilan, persalinan, rawat inap dan rawat jalan ibu dan anak yang berada di bawah pengawasan dokter spesialis kandungan.

8. *Maternity Hospital is a specialized hospital for childbirth, has specialist inspection service to pregnancy, childbirth, hospitalization and outpatient for mothers and children that is under the supervision of an obstetrician.*

9. Rumah Bersalin adalah sarana pelayanan kesehatan dengan izin sebagai rumah bersalin, dilengkapi pelayanan pemeriksaan kehamilan, persalinan serta pemeriksaan ibu dan anak yang berada di bawah pengawasan bidan senior.

9. *Maternity House is health care facility with a license as a maternity house, equipped with prenatal care, childbirth and examination of mothers and children which is under the supervision of a senior midwife.*

10. Poliklinik adalah sarana kesehatan yang dipakai untuk pelayanan berobat jalan, biasanya berada di bawah pengawasan dokter/tenaga medis.

10. *Polyclinic is a health facility in which to get outpatient services, usually under the control of doctor/medical personnel.*

11. Puskesmas (Pusat Kesehatan Masyarakat) adalah unit pelaksana teknis dinas kesehatan kabupaten/ kota yang mempunyai fungsi utama sebagai penyelenggara pelayanan kesehatan tingkat pertama. Wilayah kerja puskesmas maksimal adalah satu kecamatan dan untuk dapat menjangkau wilayah kerjanya, puskesmas mempunyai jaringan pelayanan yang meliputi unit Puskesmas Pembantu (Pustu), unit Puskesmas Keliling (Puskel), dan unit bidan desa/komunitas (Peraturan Menteri Kesehatan RI No. 75 Tahun 2014 Tentang Pusat Kesehatan Masyarakat).
  12. Apotek adalah suatu tempat tertentu yang digunakan untuk melakukan pekerjaan kefarmasian, dan penyaluran/ penjualan obat atau bahan farmasi dan perbekalan kesehatan lainnya kepada masyarakat yang dikelola oleh tenaga apoteker (Peraturan Menteri Kesehatan RI No. 1332 Tahun 2002 Tentang Perubahan Atas Peraturan Menteri Kesehatan RI No. 922/MENKES/PER/X/1993 Tentang Ketentuan dan Tata Cara Pemberian Izin Apotek).
  13. Imunisasi adalah memasukkan kuman atau racun penyakit tertentu yang sudah dilemahkan (vaksin) ke dalam tubuh dengan cara disuntik atau diminum
11. *Public Health Center is technical implementation unit of regency health department that have the primary function as a first-level health care providers. The working area standard of public health center is one district and to reach their working areas, public health centers have a service network covering subsidiary of public health center, mobile public health center units, and midwife units (Regulation of the Minister of Health of Indonesia Number 75 Year 2014 about Public Health Center).*
  12. *Pharmacy is a specific place that is used for pharmaceutical jobs, and distribution/sale of drugs/ pharmaceuticals and other medical supplies to people that are administered by trained pharmacist (Regulation of the Minister of Health of Indonesia Number 1332 Year 2002 about the Changes of Regulation of the Minister of Health of Indonesia Number 922/MENKES/PER/X/1993 about Pro-vision and Procedures for Administration of Licensed Pharmacies).*
  13. *Immunization is putting enervated microbe of a certain disease into human body by injection or drinking (dropping into mouth) to make the body immune to that*

(ditetaskan dalam mulut) dengan maksud agar terjadi kekebalan tubuh terhadap penyakit tersebut.

14. BCG (*Bacillus Calmette Guerin*) merupakan vaksinasi untuk mencegah penyakit TBC, diberikan pada bayi baru lahir atau anak, dengan suntikan pada kulit pangkal lengan atas. Bekas suntikan kemudian akan membentuk tonjolan kecil jaringan parut pada kulit lengan atas. Suntikan BCG diberikan kepada anak sebanyak 1 kali.

15. DPT (*Difteri, Pertusis, Tetanus*) merupakan vaksin untuk mencegah penyakit Difteri, Pertusis, dan Tetanus yang diberikan pada bayi berumur 3 bulan ke atas, dengan suntikan pada paha, diulang 1 bulan dan 2 bulan kemudian, sehingga suntikan imunisasi DPT lengkap pada balita berjumlah 3 kali (kadang-kadang selang waktu antar suntikan bisa lebih dari 1 bulan).

16. Peristiwa tindak pidana yang dilaporkan ialah setiap peristiwa yang diterima kepolisian dari laporan masyarakat, atau peristiwa dimana pelakunya tertangkap tangan oleh kepolisian.

17. Jumlah tindak pidana

*disease.*

14. BCG (*Bacillus Calmette Guerin*) is a vaccine to prevent TBC disease, given to newborns or children, by injection at the base of the skin of the upper arm. Injection site will form little bumps of scar tissue in the skin of the upper arm. BCG injections given to children 1 times.

15. DPT (*Diphtheria, Pertussis, Tetanus*) is a vaccine to prevent the diphtheria, pertussis, and tetanus disease, given to infants aged 3 months and above, with a shot in the thigh, repeated one month and two months later, so that the complete DPT immunization shots at toddler totaling 3 times (sometimes the time interval between injections can be more than 1 month).

16. Reported crime incidence includes all criminal cases reported and received by police office, and all crimes caught by police.

17. Crime total refers to the number of

menggambarkan jumlah kasus tindak pidana yang terjadi pada kurun waktu tertentu.

*criminal cases occurring during a given period.*

18. Untuk mengukur kemiskinan, BPS menggunakan konsep kemampuan memenuhi kebutuhan dasar (basic needs approach). Dengan pendekatan ini, kemiskinan dipandang sebagai ketidakmampuan dari sisi ekonomi untuk memenuhi kebutuhan dasar makanan dan bukan makanan yang diukur dari sisi pengeluaran. Metode yang digunakan adalah menghitung Garis Kemiskinan (GK), yang terdiri dari dua komponen yaitu Garis Kemiskinan Makanan (GKM) dan Garis Kemiskinan Non-Makanan (GKNM). Penghitungan Garis Kemiskinan dilakukan secara terpisah untuk daerah perkotaan dan perdesaan.

18. *To measure poverty, BPS-Statistics Indonesia has used the concept of basic needs approach. Therefore, poverty is viewed as economic inability to fulfill food and non-food basic needs which are measured by consumption/expenditure. The method used is calculating poverty line, which consists of two components that are Food Poverty Line (FPL) and Non-Food Poverty Line (NFPL). The poverty line was calculated separately for urban and rural areas.*

19. Penduduk miskin adalah penduduk yang memiliki rata-rata pengeluaran per kapita per bulan di bawah Garis Kemiskinan.

19. *A person whose expenditure per capita per month is below the poverty line is considered to be poor.*

20. Garis Kemiskinan Makanan (GKM) merupakan nilai pengeluaran kebutuhan minimum makanan yang disetarakan dengan 2.100 kkalori per kapita per hari. Garis Kemiskinan Non-Makanan (GKNM) adalah kebutuhan minimum untuk perumahan, sandang, pendidikan, kesehatan, dan kebutuhan dasar lainnya.

20. *The Food Poverty Line refers to the daily minimum requirement of 2,100 kcal per capita per day. The Non-Food Poverty Line refers to the minimum requirement for household necessities for clothing, education, health, and other basic individual needs.*

**ULASAN****4.1 Pendidikan**

Pembangunan nasional di bidang pendidikan bertujuan untuk mencerdaskan kehidupan bangsa. Salah satu usaha pemerintah untuk menunjang pembangunan tersebut adalah dengan menyediakan berbagai sarana maupun prasarana fisik yang memadai, seperti pengadaan gedung sekolah, serta guru sebagai tenaga pengajarnya.

Kemajuan pendidikan mempunyai hubungan yang positif dengan bidang lain, salah satu hubungan pendidikan dengan produktivitas tercermin pada keadaan tingkat penghasilan, semakin tinggi tingkat pendidikan seseorang maka semakin besar peluang untuk memperoleh pekerjaan atau untuk mendapatkan penghasilan yang lebih memadai.

Menurut data dari Dinas Pendidikan Kabupaten Sanggau, diperoleh informasi sebagai berikut.

**a. Jumlah Sekolah**

Pada tahun 2022 jumlah Taman Kanak-kanak (TK) sederajat 59 unit, SD sederajat sebanyak 475 unit, SMP sederajat sebanyak 122 unit, SMA sederajat sebanyak 34 unit, dan SMK sebanyak 18 unit.

**b. Jumlah Murid**

Jumlah murid pada sebagian jenjang sekolah di tahun 2022 mengalami peningkatan dan sebagian lainnya mengalami penurunan. Jumlah

**DESCRIPTION****4.1 Education**

*The education development is aimed to educate human resources. The availability of education facilities and infrastructures, likes school buildings and the teachers, are among the efforts of government in accelerating the goal.*

*The progressing of education has positive correlation to other sector, such as correlation with productivity that indicated to income rate. Higher in level of education provides a huge opportunity for someone to get a job with better income.*

*Based on data from Department of Education in Sanggau Regency, the information can be concluded are as follows:*

**a. Number of School Buildings**

*In 2022, there were 59 Kindergarten, 475 Primary Schools, 122 Junior High Schools, 34 Senior High Schools, and 18 Vocational Schools.*

**b. Number of Students**

*Number of students in some of schools level at 2022 increased and some of the other schools level decreased. There were 19,986 junior high school students,*

murid SMP sederajat pada tahun 2022 sebesar 19.986 murid, lebih sedikit bila dibandingkan dengan tahun sebelumnya, yaitu sebesar 20.139 murid. Pada jenjang SD, jumlah murid SD menurun menjadi 51.043 murid pada tahun 2022, dibanding tahun sebelumnya sebesar 51.865 murid.

#### c. Jumlah Guru

Keberhasilan pembangunan di bidang pendidikan juga ditentukan oleh banyaknya tenaga pengajar/guru yang tersedia. Jumlah guru TK sederajat baik negeri maupun swasta sebanyak 204 orang. Jumlah tenaga pengajar di tingkat SD sederajat sebanyak 3.712 orang, guru SMP sederajat sebanyak 1.334 orang, guru di tingkat SMA sederajat sebanyak 505 orang, dan guru di tingkat SMK sebanyak 322 orang.

#### 4.2 Kesehatan dan Keluarga Berencana

Pembangunan di bidang kesehatan bertujuan untuk meningkatkan moralitas sumber daya manusia. Pemerintah mengupayakan agar pelayanan kesehatan dapat dijangkau oleh semua lapisan masyarakat secara merata dan mudah, serta dapat menyediakan berbagai sarana dan prasarana fisik yang memadai.

Berdasarkan data dari Dinas Kesehatan Kabupaten Sanggau dapat diketahui bahwa pada tahun 2022 jumlah tenaga kesehatan di Kabupaten Sanggau meliputi dokter umum sebanyak 73 orang, dokter spesialis

*which was increased compared to the previous year, about 20,139 students. At the elementary school level, number of students in public school decreased to 51,043 students in 2021, compared to the previous year by 51,865 students.*

#### c. Number of Teachers

*The success of development in education sector is also determined by the number of teachers available. There were about 204 kindergarten teachers, 3,712 primary schools teachers, 1,334 junior high school teachers, 505 high school teachers, and 322 vocational school teachers.*

#### 4.2 Health and Family Planning

*The health development is aimed to increase morality of human resources. The availability of health facilities and physic infrastructures are among the efforts of government in giving public health services that can be reached of all peoples evenly and easily.*

*Based on data from Health Regional Office of Sanggau Regency, the number of health personal in 2022 consists of 73 general doctors, specialist doctors was 43 persons, and 7 dentists.*

sebanyak 43 orang, dan dokter gigi 7 orang.

Pada program imunisasi tahun 2022, realisasi yang dicapai untuk BCG adalah 8.063 orang, DPT 1 sebanyak 8.350 orang, Polio-4 sebanyak 7.912 orang, dan campak sebanyak 8.361 orang.

Gerakan Keluarga Berencana (KB) merupakan salah satu kesehatan untuk mewujudkan keluarga sejahtera melalui upaya penurunan angka kelahiran. Untuk mencapai keseimbangan pertumbuhan penduduk dengan pertumbuhan ekonomi dalam rangka mewujudkan keluarga sejahtera lahir dan batin.

Pada tahun 2022 jumlah peserta KB aktif di Kabupaten Sanggau sebanyak 43.827. Menurut metode kontrasepsi akseptor peserta KB aktif yang paling banyak pada tahun 2022 adalah menggunakan suntikan, sebesar 28.315 peserta. Menyusul pil, sebesar 12.001 peserta.

### 4.3 Kriminalitas

Data kriminalitas bersumber dari Pengadilan Negeri, dan Rumah Tahanan Kabupaten Sanggau. Tahun 2022, jumlah perkara yang masuk, baik perkara biasa maupun perkara rol, sebanyak 1.665 perkara. Adapun jumlah narapidana pada akhir tahun 2022 sebanyak 170 orang. Sedangkan tahanan di Rumah Tahanan pada akhir tahun 2022 sebanyak 227 orang.

*The realization of immunization program in 2022 was 8,063 people of BCG, 8,350 people of DPT 1, 7,912 people of Polio-4, and 8,361 people of measles immunization.*

*Family planning program is one of the health efforts in get family welfare through the decreasing of fertility. Finally, this program is aimed to get balancing between population growth and economic growth.*

*In 2021, number of the active family planning program members in Sanggau Regency (about 43,827 acceptors). According to the kinds of contraceptive that used by the active family planning program members in 2022, 28,315 persons use injections and 12,001 persons use pill.*

### 4.3 Criminality

*Source of criminality data is from state court, attorney office, and detention center of Sanggau Regency. In 2022, the number of accustomed cases and rol cases had accommodated was 1,665 cases. As for the number of inmates by the end of 2022 as many as 170 persons. While detainees at the House of Detention by the end of 2022 was about 227 persons.*

#### 4.4 Agama

Sebagai sarana dan prasarana untuk menunjang peribadatan dalam beragama sesuai dengan kepercayaan dan agamanya di Kabupaten Sanggau terdapat rumah ibadah, dengan rincian sebagai berikut: Masjid 266 buah, mushola 72 buah, gereja Katolik 556 buah, gereja Protestan 267 buah, pura 2 buah, dan vihara 3 buah.

#### 4.5 Kesejahteraan Sosial

Garis kemiskinan di Kabupaten Sanggau tahun 2022 adalah 395.305 rupiah per kapita per bulan. Garis kemiskinan tersebut di bawah garis kemiskinan Provinsi Kalimantan Barat yang sebesar 520.660 rupiah per kapita per bulan. Pada tahun 2022, jumlah penduduk miskin Kabupaten Sanggau berjumlah 21,74 ribu jiwa atau sekitar 4,51 persen dari jumlah penduduk pada tahun yang sama.

#### 4.6 Sosial Lainnya

Jumlah akta yang dikeluarkan oleh Kantor Dinas Kependudukan dan Catatan Sipil Kabupaten Sanggau sebanyak 9.515 akta kelahiran, 1.448 akta perkawinan, 1.795 akta kematian, dan 19 akta perceraian.

#### 4.4 Religion

*Supporting the religious life, there were built facilities and infrastructures, likes: 266 mosques, 72 prayer houses, 556 Catholic churches, 267 Protestant churches, 2 shrines, and 3 monasteries.*

#### 4.5 Social Welfare

*Poverty line of Sanggau Regency at 2022 is 395,305 rupiahs per capita per month, below the poverty line of Kalimantan Barat Province, about 520,660 rupiahs per capita per month in the same year. At 2022 the number of poor population in Sanggau Regency are 21.74 thousands persons or 4.51 percent of the population in the same year.*

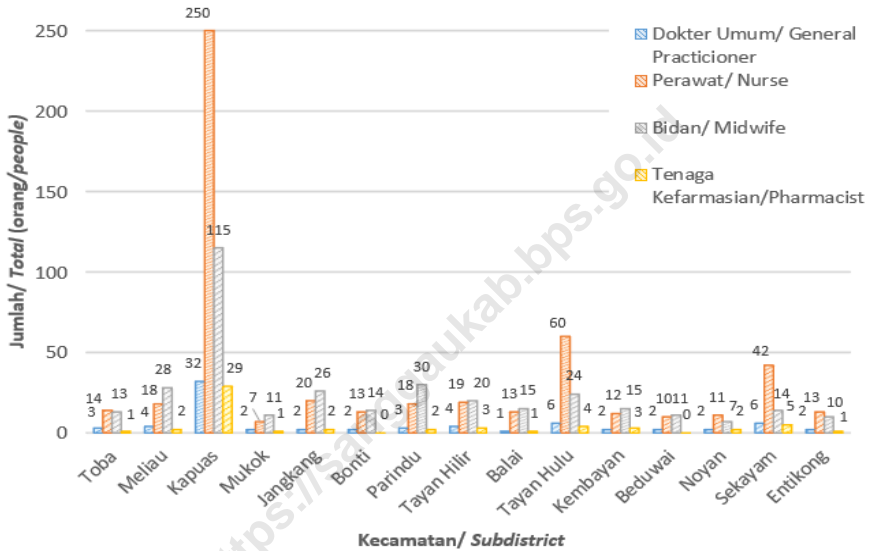
#### 4.6 Other Social Indicators

*The number of certificates published by Regional Office of Population and Civil Registration of Sanggau Regency was 9,515 birth certificates, 1,448 marriage certificates, 1,795 death certificates, and 19 divorce certificates.*



**Gambar 4**  
**Figures**

**Jumlah Tenaga Kesehatan di Kabupaten Sanggau Menurut Kecamatan, 2022**  
**Number of Health Personnels in Sanggau Regency by Subdistrict, 2022**



Sumber : Dinas Kesehatan Kabupaten Sanggau/  
Source Health Regional Office of Sanggau Regency

#### 4.1 PENDIDIKAN EDUCATION

**Tabel 4.1.1** Jumlah Sekolah, Guru, dan Murid Taman Kanak-Kanak (TK) di Bawah Kementerian Pendidikan dan Kebudayaan Menurut Kecamatan di Kabupaten Sanggau, 2021/2022 dan 2022/2023  
*Number of Schools, Teachers, and Pupils in Kindergarten Under The Ministry of Education and Culture by Subdistrict in Sanggau Regency, 2021/2022 dan 2022/2023*

Kecamatan Subdistrict	Sekolah/Schools					
	Negeri/Public		Swasta/Private		Jumlah/Total	
	2021/2022	2022/2023	2021/2022	2022/2023	2021/2022	2022/2023
(1)	(2)	(3)	(4)	(5)	(6)	(7)
01. Toba	-	...	2	...	2	...
02. Meliau	1	...	3	...	4	...
03. Kapuas	1	...	14	...	15	...
04. Mukok	-	...	2	...	2	...
05. Jangkang	-	...	1	...	1	...
06. Bonti	-	...	1	...	1	...
07. Parindu	-	...	6	...	6	...
08. Tayan Hilir	-	...	2	...	2	...
09. Balai	-	...	2	...	2	...
10. Tayan Hulu	-	...	10	...	10	...
11. Kembayan	1	...	6	...	7	...
12. Beduai	-	...	-	...	-	...
13. Noyan	-	...	-	...	-	...
14. Sekayam	2	...	2	...	4	...
15. Entikong	2	...	1	...	3	...
<b>Kabupaten Sanggau</b>	<b>7</b>	<b>...</b>	<b>52</b>	<b>...</b>	<b>59</b>	<b>...</b>

**Lanjutan Tabel/Continued Table 4.1.1**

Kecamatan Subdistrict	Guru <sup>1</sup> /Teachers <sup>1</sup>					
	Negeri/Public		Swasta/Private		Jumlah/Total	
	2021/2022	2022/2023	2021/2022	2022/2023	2021/2022	2022/2023
(1)	(8)	(9)	(10)	(11)	(12)	(13)
01. T o b a	-	...	4	...	4	...
02. M e l i a u	4	...	8	...	12	...
03. K a p u a s	3	...	65	...	68	...
04. M u k o k	-	...	6	...	6	...
05. J a n g k a n g	-	...	3	...	3	...
06. B o n t i	-	...	2	...	2	...
07. P a r i n d u	-	...	25	...	25	...
08. T a y a n H i l i r	-	...	11	...	11	...
09. B a l a i	-	...	5	...	5	...
10. T a y a n H u l u	-	...	33	...	33	...
11. K e m b a y a n	4	...	12	...	16	...
12. B e d u a i	-	...	-	...	-	...
13. N o y a n	-	...	-	...	-	...
14. S e k a y a m	3	...	9	...	12	...
15. E n t i k o n g	3	...	4	...	7	...
<b>Kabupaten Sanggau</b>	<b>17</b>	<b>...</b>	<b>187</b>	<b>...</b>	<b>204</b>	<b>...</b>

Lanjutan Tabel/*Continued Table 4.1.1*

Kecamatan Subdistrict	Murid/Students					
	Negeri/Public		Swasta/Private		Jumlah/Total	
	2021/2022	2022/2023	2021/2022	2022/2023	2021/2022	2022/2023
(1)	(14)	(15)	(16)	(17)	(18)	(19)
01. Toba	-	...	31	...	31	...
02. Meliau	29	...	76	...	105	...
03. Kapuas	15	...	653	...	668	...
04. Mukok	-	...	59	...	59	...
05. Jangkang	-	...	17	...	17	...
06. Bonti	-	...	18	...	18	...
07. Parindu	-	...	175	...	175	...
08. Tayan Hilir	-	...	71	...	71	...
09. Balai	-	...	55	...	55	...
10. Tayan Hulu	-	...	270	...	270	...
11. Kembayan	44	...	93	...	137	...
12. Beduai	-	...	-	...	-	...
13. Noyan	-	...	-	...	-	...
14. Sekayam	31	...	103	...	134	...
15. Entikong	23	...	32	...	55	...
<b>Kabupaten Sanggau</b>	<b>142</b>	<b>...</b>	<b>1 653</b>	<b>...</b>	<b>1 795</b>	<b>...</b>

Catatan/Note : 'Jumlah guru termasuk kepala sekolah dan guru/The total of teachers including headmaster and teacher

Sumber/Source: Kementerian Pendidikan, Kebudayaan, Riset, dan Teknologi, Sistem Data Pokok Pendidikan, data semester ganjil /  
Ministry of Education, Culture, Research, and Technology, Basic Education Data System, odd semester

**Tabel 4.1.2** Jumlah Sekolah, Guru, dan Murid Raudatul Athfal (RA) di Bawah Kementerian Agama Menurut Kecamatan di Kabupaten Sanggau, 2021/2022 dan 2022/2023  
**Number of Schools, Teachers, and Pupils in Raudatul Athfal (RA) Under The Ministry of Religious Affairs by Subdistrict in Sanggau Regency, 2021/2022 dan 2022/2023**

Kecamatan Subdistrict	Sekolah/Schools		Guru/Teachers		Murid/Pupils	
	2021/2022	2022/2023	2021/2022	2022/2023	2021/2022	2022/2023
(1)	(2)	(3)	(4)	(5)	(6)	(7)
01. T o b a	-	-	-	-	-	-
02. M e l i a u	1	1	1	2	19	34
03. K a p u a s	3	3	22	22	175	221
04. M u k o k	-	-	-	-	-	-
05. J a n g a n g	-	-	-	-	-	-
06. B o n t i	1	1	4	4	34	44
07. P a r i n d u	-	-	-	-	-	-
08. T a y a n H i l i r	1	1	3	3	47	77
09. B a l a i	-	-	-	-	-	-
10. T a y a n H u l u	1	1	3	3	43	40
11. K e m b a y a n	-	-	-	-	-	-
12. B e d u a i	-	-	-	-	-	-
13. N o y a n	-	-	-	-	-	-
14. S e k a y a m	1	1	5	5	41	64
15. E n t i k o n g	1	1	3	3	32	31
<b>Kabupaten Sanggau</b>	<b>9</b>	<b>9</b>	<b>41</b>	<b>42</b>	<b>391</b>	<b>511</b>

Catatan/Note : Seluruh Raudatul Athfal (RA) berstatus swasta/All Raudatul Athfal (RA) are private

Sumber/ Source: 2021/2022

Kementerian Agama, EMIS, data semester ganjil laporan sampai dengan 31 Desember 2022/Ministry of Religious Affairs, EMIS, odd semester report data up to 31 Desember 2022

2022/2023

Kementerian Agama, Data Semester Ganjil/Ministry of Religious, Odd Semester Report

**Tabel 4.1.3** Jumlah Sekolah, Guru, dan Murid Sekolah Dasar (SD) di Bawah Kementerian Pendidikan dan Kebudayaan Menurut Kecamatan di Kabupaten Sanggau, 2021/2022 dan 2022/2023  
*Number of Schools, Teachers, and Pupils in Primary Schools Under The Ministry of Education and Culture by Subdistrict in Sanggau Regency, 2021/2022 dan 2022/2023*

Kecamatan Subdistrict	Sekolah/Schools					
	Negeri/Public		Swasta/Private		Jumlah/Total	
	2021/2022	2022/2023	2021/2022	2022/2023	2021/2022	2022/2023
(1)	(2)	(3)	(4)	(5)	(6)	(7)
01. Toba	21	21	-	-	21	21
02. Meliau	51	51	-	-	51	51
03. Kapuas	69	69	3	3	72	72
04. Mukok	23	23	-	-	23	23
05. Jangkang	37	37	-	-	37	37
06. Bonti	25	25	1	1	26	26
07. Parindu	31	31	1	1	32	32
08. Tayan Hilir	44	44	-	-	44	44
09. Balai	30	30	-	-	30	30
10. Tayan Hulu	28	28	2	2	30	30
11. Kembayan	29	29	-	-	29	29
12. Beduai	15	15	-	-	15	15
13. Noyan	19	19	-	-	19	19
14. Sekayam	28	28	1	1	29	29
15. Entikong	17	17	-	-	17	17
<b>Kabupaten Sanggau</b>	<b>467</b>	<b>467</b>	<b>8</b>	<b>8</b>	<b>475</b>	<b>475</b>

Lanjutan Tabel/*Continued Table 4.1.3*

Kecamatan Subdistrict	Guru /Teachers					
	Negeri/Public		Swasta/Private		Jumlah/Total	
	2021/2022	2022/2023	2021/2022	2022/2023	2021/2022	2022/2023
(1)	(8)	(9)	(10)	(11)	(12)	(13)
01. Toba	127	130	-	-	127	130
02. Meliau	322	349	-	-	322	349
03. Kapuas	544	548	50	51	594	599
04. Mukok	165	184	-	-	165	184
05. Jangkang	249	254	-	-	249	254
06. Bonti	198	203	4	4	202	207
07. Parindu	239	257	20	20	259	277
08. Tayan Hilir	276	287	-	-	276	287
09. Balai	242	252	-	-	242	252
10. Tayan Hulu	229	256	13	13	242	270
11. Kembayan	243	255	-	-	243	255
12. Beduai	100	102	-	-	100	102
13. Noyan	124	132	-	-	124	132
14. Sekayam	250	262	11	11	261	272
15. Entikong	141	142	-	-	141	142
<b>Kabupaten Sanggau</b>	<b>3 449</b>	<b>3 613</b>	<b>98</b>	<b>99</b>	<b>2 547</b>	<b>3 712</b>

Lanjutan Tabel/Continued Table 4.1.3

Kecamatan Subdistrict	Murid/Students					
	Negeri/Public		Swasta/Private		Jumlah/Total	
	2021/2022	2022/2023	2021/2022	2022/2023	2021/2022	2022/2023
(1)	(14)	(15)	(16)	(17)	(18)	(19)
01. Toba	2 224	2 248	-	-	2 224	2 248
02. Meliau	5 470	5 330	-	-	5 470	5 330
03. Kapuas	7 349	7 240	965	976	8 314	8 216
04. Mukok	2 416	2 331	-	-	2 416	2 331
05. Jangkang	2 845	2 812	-	-	2 845	2 812
06. Bonti	2 570	2 492	34	30	2 604	2 522
07. Parindu	3 808	3 700	296	312	4 104	4 012
08. Tayan Hilir	4 207	4 189	-	-	4 207	4 189
09. Balai	2 920	2 866	-	-	2 920	2 866
10. Tayan Hulu	3 950	3 872	269	277	4 219	4 149
11. Kembayan	3 373	3 337	-	-	3 373	3 337
12. Beduai	1 483	1 445	-	-	1 483	1 445
13. Noyan	1 367	1 329	-	-	1 367	1 329
14. Sekayam	4 268	4 232	195	196	4 463	4 428
15. Entikong	1 856	1 829	-	-	1 856	1 829
<b>Kabupaten Sanggau</b>	<b>50 106</b>	<b>49 252</b>	<b>1 759</b>	<b>1 791</b>	<b>51 865</b>	<b>51 043</b>

Sumber/Source: 2021/2022

Kementerian Pendidikan, Kebudayaan, Riset, dan Teknologi, Sistem Data Pokok Pendidikan, data semester ganjil 2021/  
Ministry of Education, Culture, Research, and Technology, Basic Education Data System, odd semester 2021

2022/2023

Kementerian Pendidikan, Kebudayaan, Riset, dan Teknologi, Sistem Data Pokok Pendidikan, data semester ganjil/  
Ministry of Education, Culture, Research, and Technology, Basic Education Data System, odd semester



**Tabel 4.1.4** Jumlah Sekolah, Guru, dan Murid Madrasah Ibtidaiyah (MI) di Bawah Kementerian Agama Menurut Kecamatan Menurut Kecamatan di Kabupaten Sanggau, 2021/2022 dan 2022/2023  
**Number of Schools, Teachers, and Pupils in Madrasah Ibtidaiyah (MI) Under The Ministry of Religious Affairs by Subdistrict in Sanggau Regency, 2021/2022 dan 2022/2023**

Kecamatan Subdistrict	Sekolah/Schools					
	Negeri/Public		Swasta/Private		Jumlah/Total	
	2021/2022	2022/2023	2021/2022	2022/2023	2021/2022	2022/2023
(1)	(2)	(3)	(4)	(5)	(6)	(7)
01. Toba	-	-	-	-	-	-
02. Meliau	-	-	1	1	1	1
03. Kapuas	1	1	-	-	1	1
04. Mukok	-	-	-	-	-	-
05. Jangkang	-	-	-	-	-	-
06. Bonti	-	-	-	1	-	1
07. Parindu	-	-	-	-	-	-
08. Tayan Hilir	-	-	1	1	1	1
09. Balai	-	-	-	-	-	-
10. Tayan Hulu	-	-	1	1	1	1
11. Kembayan	-	-	1	1	1	1
12. Beduai	-	-	-	-	-	-
13. Noyan	-	-	-	-	-	-
14. Sekayam	-	-	2	2	2	2
15. Entikong	-	-	1	1	1	1
<b>Kabupaten Sanggau</b>	<b>1</b>	<b>1</b>	<b>7</b>	<b>8</b>	<b>8</b>	<b>9</b>

Lanjutan Tabel/*Continued Table* 4.1.4

Kecamatan Subdistrict	Guru /Teachers					
	Negeri/Public		Swasta/Private		Jumlah/Total	
	2021/2022	2022/2023	2021/2022	2022/2023	2021/2022	2022/2023
(1)	(8)	(9)	(10)	(11)	(12)	(13)
01. Toba	-	-	-	-	-	-
02. Meliau	-	-	9	10	9	10
03. Kapuas	44	46	-	-	44	46
04. Mukok	-	-	-	-	-	-
05. Jangkang	-	-	-	-	-	-
06. Bonti	-	-	-	8	-	8
07. Parindu	-	-	-	-	-	-
08. Tayan Hilir	-	-	17	19	17	19
09. Balai	-	-	-	-	-	-
10. Tayan Hulu	-	-	14	18	14	18
11. Kembayan	-	-	11	10	11	10
12. Beduai	-	-	-	-	-	-
13. Noyan	-	-	-	-	-	-
14. Sekayam	-	-	20	23	20	23
15. Entikong	-	-	13	12	13	12
<b>Kabupaten Sanggau</b>	<b>44</b>	<b>46</b>	<b>84</b>	<b>100</b>	<b>128</b>	<b>146</b>

Lanjutan Tabel/Continued Table 4.1.4

Kecamatan Subdistrict	Murid/Students					
	Negeri/Public		Swasta/Private		Jumlah/Total	
	2021/2022	2022/2023	2021/2022	2022/2023	2021/2022	2022/2023
(1)	(14)	(15)	(16)	(17)	(18)	(19)
01. Toba	-	-	-	-	-	-
02. Meliau	-	-	226	255	226	255
03. Kapuas	725	715	-	-	725	715
04. Mukok	-	-	-	-	-	-
05. Jangkang	-	-	-	-	-	-
06. Bonti	-	-	-	8	-	8
07. Parindu	-	-	-	-	-	-
08. Tayan Hilir	-	-	377	417	377	417
09. Balai	-	-	-	-	-	-
10. Tayan Hulu	-	-	302	303	302	303
11. Kembayan	-	-	210	206	210	206
12. Beduai	-	-	-	-	-	-
13. Noyan	-	-	-	-	-	-
14. Sekayam	-	-	450	464	450	464
15. Entikong	-	-	248	202	248	202
<b>Kabupaten Sanggau</b>	<b>725</b>	<b>715</b>	<b>1 813</b>	<b>1 855</b>	<b>2 538</b>	<b>2 570</b>

Catatan/Note : Seluruh Raudatul Athfal (RA) berstatus swasta/All Raudatul Athfal (RA) are private

Sumber/ Source: **2021/2022**

Kementerian Agama, EMIS, data semester ganjil laporan sampai dengan 31 Desember 2022/ Ministry of Religious Affairs, EMIS, odd semester report data up to 31 Desember 2022

**2022/2023**

Kementerian Agama, Data Semester Ganjil/Ministry of Religious, Odd Semester Report data

**Tabel 4.1.5** Jumlah Sekolah, Guru, dan Murid Sekolah Menengah Pertama (SMP) di Bawah Kementerian Pendidikan dan Kebudayaan Menurut Kecamatan di Kabupaten Sanggau, 2021/2022 dan 2022/2023  
*Number of Schools, Teachers, and Pupils in Junior High Schools Under The Ministry of Education and Culture by Subdistrict in Sanggau Regency, 2021/2022 dan 2022/2023*

Kecamatan Subdistrict	Sekolah/Schools					
	Negeri/Public		Swasta/Private		Jumlah/Total	
	2021/2022	2022/2023	2021/2022	2022/2023	2021/2022	2022/2023
(1)	(2)	(3)	(4)	(5)	(6)	(7)
01. Toba	5	5	-	-	5	5
02. Meliau	9	9	4	4	13	13
03. Kapuas	15	15	8	8	23	23
04. Mukok	5	5	-	-	5	5
05. Jangkang	9	9	1	1	10	10
06. Bonti	7	7	-	-	7	7
07. Parindu	6	6	2	2	8	8
08. Tayan Hilir	7	7	2	2	9	9
09. Balai	4	4	2	2	6	6
10. Tayan Hulu	5	5	3	3	8	8
11. Kembayan	5	5	2	2	7	7
12. Beduai	3	3	-	-	3	3
13. Noyan	3	3	-	-	3	3
14. Sekayam	6	6	4	4	10	10
15. Entikong	5	5	-	-	5	5
<b>Kabupaten Sanggau</b>	<b>94</b>	<b>94</b>	<b>28</b>	<b>28</b>	<b>122</b>	<b>122</b>

Lanjutan Tabel/*Continued Table 4.1.5*

Kecamatan Subdistrict	Guru /Teachers					
	Negeri/Public		Swasta/Private		Jumlah/Total	
	2021/2022	2022/2023	2021/2022	2022/2023	2021/2022	2022/2023
(1)	(8)	(9)	(10)	(11)	(12)	(13)
01. Toba	47	47	-	-	47	47
02. Meliau	100	102	21	20	121	122
03. Kapuas	200	196	57	51	257	247
04. Mukok	60	56	-	-	60	56
05. Jangkang	92	91	4	4	96	95
06. Bonti	66	70	-	-	66	70
07. Parindu	68	72	34	34	102	106
08. Tayan Hilir	76	77	9	9	85	86
09. Balai	66	62	13	11	79	73
10. Tayan Hulu	71	72	23	21	94	93
11. Kembayan	69	77	22	18	91	95
12. Beduai	40	45	-	-	40	45
13. Noyan	31	34	-	-	31	34
14. Sekayam	79	85	21	20	100	105
15. Entikong	62	60	-	-	62	60
<b>Kabupaten Sanggau</b>	<b>1 127</b>	<b>1 146</b>	<b>204</b>	<b>188</b>	<b>1 331</b>	<b>1 334</b>

Lanjutan Tabel/Continued Table 4.1.5

Kecamatan Subdistrict	Murid/Students					
	Negeri/Public		Swasta/Private		Jumlah/Total	
	2021/2022	2022/2023	2021/2022	2022/2023	2021/2022	2022/2023
(1)	(14)	(15)	(16)	(17)	(18)	(19)
01. Toba	717	728	-	-	717	728
02. Meliau	1 461	1 407	269	218	1 730	1 625
03. Kapuas	2 891	2 925	688	685	3 579	3 610
04. Mukok	919	926	-	-	919	926
05. Jangkang	1 258	1 263	44	29	1 302	1 292
06. Bonti	992	1 002	-	-	992	1 002
07. Parindu	1 046	1 063	631	683	1 677	1 746
08. Tayan Hilir	1 208	1 216	292	268	1 500	1 484
09. Balai	989	977	245	218	1 234	1 195
10. Tayan Hulu	1 215	1 281	460	415	1 675	1 696
11. Kembayan	1 151	1 159	247	246	1 398	1 405
12. Beduai	529	540	-	-	529	540
13. Noyan	491	434	-	-	491	434
14. Sekayam	1 289	1 169	330	370	1 619	1 539
15. Entikong	777	764	-	-	777	764
<b>Kabupaten Sanggau</b>	<b>16 933</b>	<b>16 854</b>	<b>3 206</b>	<b>3 132</b>	<b>20 139</b>	<b>19 986</b>

Sumber/Source: 2021/2022

Kementerian Pendidikan, Kebudayaan, Riset, dan Teknologi, Sistem Data Pokok Pendidikan, data semester ganjil 2021/  
Ministry of Education, Culture, Research, and Technology, Basic Education Data System, odd semester 2021

2022/2023

Kementerian Pendidikan, Kebudayaan, Riset, dan Teknologi, Sistem Data Pokok Pendidikan, data semester ganjil/  
Ministry of Education, Culture, Research, and Technology, Basic Education Data System, odd semester

**Tabel 4.1.6** Jumlah Sekolah, Guru, dan Murid Madrasah Tsanawiyah (MTs) di Bawah Kementerian Agama Menurut Kecamatan di Kabupaten Sanggau, 2021/2022 dan 2022/2023  
**Number of Schools, Teachers, and Pupils in Madrasah Tsanawiyah (MTs) Under The Ministry of Religious Affairs by Subdistrict in Sanggau Regency, 2021/2022 dan 2022/2023**

Kecamatan Subdistrict	Sekolah/Schools					
	Negeri/Public		Swasta/Private		Jumlah/Total	
	2021/2022	2022/2023	2021/2022	2022/2023	2021/2022	2022/2023
(1)	(2)	(3)	(4)	(5)	(6)	(7)
01. Toba	-	-	-	-	-	-
02. Meliau	-	-	1	1	1	1
03. Kapuas	1	1	1	1	2	2
04. Mukok	-	-	-	-	-	-
05. Jangkang	-	-	-	-	-	-
06. Bonti	-	-	-	-	-	-
07. Parindu	-	-	1	1	1	1
08. Tayan Hilir	1	1	-	-	1	1
09. Balai	-	-	-	-	-	-
10. Tayan Hulu	-	-	1	1	1	1
11. Kembayan	-	-	2	2	2	2
12. Beduai	-	-	-	-	-	-
13. Noyan	-	-	-	-	-	-
14. Sekayam	1	1	1	1	2	2
15. Entikong	-	-	1	1	1	1
<b>Kabupaten Sanggau</b>	<b>3</b>	<b>3</b>	<b>8</b>	<b>8</b>	<b>11</b>	<b>11</b>

Lanjutan Tabel/Continued Table 4.1.6

Kecamatan Subdistrict	Guru /Teachers					
	Negeri/Public		Swasta/Private		Jumlah/Total	
	2021/2022	2022/2023	2021/2022	2022/2023	2021/2022	2022/2023
(1)	(8)	(9)	(10)	(11)	(12)	(13)
01. T o b a	-	-	-	-	-	-
02. M e l i a u	-	-	12	11	12	11
03. K a p u a s	28	28	11	10	39	38
04. M u k o k	-	-	-	-	-	-
05. J a n g k a n g	-	-	-	-	-	-
06. B o n t i	-	-	-	-	-	-
07. P a r i n d u	-	-	8	9	8	9
08. T a y a n H i l i r	22	24	-	-	22	24
09. B a l a i	-	-	-	-	-	-
10. T a y a n H u l u	-	-	13	15	13	15
11. K e m b a y a n	-	-	18	19	18	19
12. B e d u a i	-	-	-	-	-	-
13. N o y a n	-	-	-	-	-	-
14. S e k a y a m	22	22	5	5	27	27
15. E n t i k o n g	-	-	5	5	5	5
<b>Kabupaten Sanggau</b>	<b>72</b>	<b>74</b>	<b>72</b>	<b>74</b>	<b>144</b>	<b>148</b>



Lanjutan Tabel/*Continued Table 4.1.6*

Kecamatan Subdistrict	Murid/Students					
	Negeri/Public		Swasta/Private		Jumlah/Total	
	2021/2022	2022/2023	2021/2022	2022/2023	2021/2022	2022/2023
(1)	(14)	(15)	(16)	(17)	(18)	(19)
01. Toba	-	-	-	-	-	-
02. Meliau	-	-	127	121	127	121
03. Kapuas	366	368	53	50	419	418
04. Mukok	-	-	-	-	-	-
05. Jangkang	-	-	-	-	-	-
06. Bonti	-	-	-	-	-	-
07. Parindu	-	-	73	73	73	73
08. Tayan Hilir	347	329	-	-	347	329
09. Balai	-	-	-	-	-	-
10. Tayan Hulu	-	-	33	37	33	37
11. Kembayan	-	-	71	73	71	73
12. Beduai	-	-	-	-	-	-
13. Noyan	-	-	-	-	-	-
14. Sekayam	285	288	95	66	380	354
15. Entikong	-	-	18	20	18	20
<b>Kabupaten Sanggau</b>	<b>998</b>	<b>985</b>	<b>470</b>	<b>440</b>	<b>1 468</b>	<b>1 425</b>

Catatan/Note : Seluruh Raudatul Athfal (RA) berstatus swasta/*All Raudatul Athfal (RA) are private*

Sumber/ Source: **2021/2022**

Kementerian Agama, EMIS, data semester ganjil laporan sampai dengan 31 Desember 2022/*Ministry of Religious Affairs, EMIS, odd semester report data up to 31 Desember 2022*

**2022/2023**

Kementerian Agama, Data Semester Ganjil 2022/*Ministry of Religious Affairs, odd semester report data 2022*

**Tabel 4.1.7** Jumlah Sekolah, Guru, dan Murid Sekolah Menengah Atas (SMA) di Bawah Kementerian Pendidikan dan Kebudayaan Menurut Kecamatan di Kabupaten Sanggau, 2021/2022 dan 2022/2023  
*Number of Schools, Teachers, and Pupils in Senior High Schools Under The Ministry of Education and Culture by Subdistrict in Sanggau Regency, 2021/2022 dan 2022/2023*

Kecamatan Subdistrict	Sekolah/Schools					
	Negeri/Public		Swasta/Private		Jumlah/Total	
	2021/2022	2022/2023	2021/2022	2022/2023	2021/2022	2022/2023
(1)	(2)	(3)	(4)	(5)	(6)	(7)
01. Toba	1	1	-	-	1	1
02. Meliau	2	3	-	-	2	3
03. Kapuas	3	3	3	3	6	6
04. Mukok	-	-	-	-	-	-
05. Jangkang	2	2	1	1	3	3
06. Bonti	2	2	-	-	2	2
07. Parindu	-	-	1	1	1	1
08. Tayan Hilir	1	1	1	1	2	2
09. Balai	1	1	1	1	2	2
10. Tayan Hulu	2	2	2	2	4	4
11. Kembayan	1	1	1	1	2	2
12. Beduai	1	1	-	-	1	1
13. Noyan	1	1	-	-	1	1
14. Sekayam	2	2	1	1	3	3
15. Entikong	-	-	-	-	-	-
<b>Kabupaten Sanggau</b>	<b>19</b>	<b>20</b>	<b>11</b>	<b>11</b>	<b>30</b>	<b>31</b>

Lanjutan Tabel/*Continued Table 4.1.7*

Kecamatan Subdistrict	Guru /Teachers					
	Negeri/Public		Swasta/Private		Jumlah/Total	
	2021/2022	2022/2023	2021/2022	2022/2023	2021/2022	2022/2023
(1)	(8)	(9)	(10)	(11)	(12)	(13)
01. Toba	13	16	-	-	13	16
02. Meliau	33	37	-	-	33	37
03. Kapuas	74	84	33	35	107	119
04. Mukok	-	-	-	-	-	-
05. Jangkang	28	29	6	4	34	33
06. Bonti	17	23	-	-	17	23
07. Parindu	-	-	21	25	21	25
08. Tayan Hilir	28	30	11	7	39	37
09. Balai	12	18	7	7	19	25
10. Tayan Hulu	31	36	10	10	41	46
11. Kembayan	29	34	6	3	35	37
12. Beduai	22	23	-	-	22	23
13. Noyan	11	14	-	-	11	14
14. Sekyam	65	65	5	5	70	70
15. Entikong	-	-	-	-	-	-
<b>Kabupaten Sanggau</b>	<b>363</b>	<b>409</b>	<b>99</b>	<b>96</b>	<b>462</b>	<b>505</b>

Lanjutan Tabel/*Continued Table 4.1.7*

Kecamatan Subdistrict	Murid/Students					
	Negeri/Public		Swasta/Private		Jumlah/Total	
	2021/2022	2022/2023	2021/2022	2022/2023	2021/2022	2022/2023
(1)	(14)	(15)	(16)	(17)	(18)	(19)
01. Toba	240	252	-	-	240	252
02. Meliau	678	698	-	-	678	698
03. Kapuas	1 696	1 737	661	596	2 357	2 333
04. Mukok	-	-	-	-	-	-
05. Jangkang	801	701	182	190	983	891
06. Bonti	468	495	-	-	468	495
07. Parindu	-	-	358	331	358	331
08. Tayan Hilir	628	626	90	89	718	715
09. Balai	288	355	186	146	474	501
10. Tayan Hulu	461	501	106	109	567	610
11. Kembayan	720	774	36	30	756	804
12. Beduai	439	440	-	-	439	440
13. Noyan	123	103	-	-	123	103
14. Sekayam	1 512	1 425	26	39	1 538	1 464
15. Entikong	-	-	-	-	-	-
<b>Kabupaten Sanggau</b>	<b>8 054</b>	<b>8 107</b>	<b>1 645</b>	<b>1 530</b>	<b>9 699</b>	<b>9 637</b>

Sumber/Source: **2021/2022**Kementerian Pendidikan, Kebudayaan, Riset, dan Teknologi, Sistem Data Pokok Pendidikan, data semester ganjil 2021/  
*Ministry of Education, Culture, Research, and Technology, Basic Education Data System, odd semester 2021***2022/2023**Kementerian Pendidikan, Kebudayaan, Riset, dan Teknologi, Sistem Data Pokok Pendidikan, data semester ganjil/  
*Ministry of Education, Culture, Research, and Technology, Basic Education Data System, odd semester*

**Tabel 4.1.8** Jumlah Sekolah, Guru, dan Murid Sekolah Menengah Kejuruan (SMK) di Bawah Kementerian Pendidikan dan Kebudayaan Menurut Kecamatan di Kabupaten Sanggau, 2021/2022 dan 2022/2023  
*Number of Schools, Teachers, and Pupils in Vocational High Schools Under The Ministry of Education and Culture by Subdistrict in Sanggau Regency, 2021/2022 dan 2022/2023*

Kecamatan Subdistrict	Sekolah/Schools					
	Negeri/Public		Swasta/Private		Jumlah/Total	
	2021/2022	2022/2023	2021/2022	2022/2023	2021/2022	2022/2023
(1)	(2)	(3)	(4)	(5)	(6)	(7)
01. Toba	-	-	-	-	-	-
02. Meliau	-	-	2	2	2	2
03. Kapuas	1	1	3	3	4	4
04. Mukok	1	1	-	-	1	1
05. Jangkang	-	-	-	-	-	-
06. Bonti	-	-	-	-	-	-
07. Parindu	1	1	-	-	1	1
08. Tayan Hilir	-	-	2	2	2	2
09. Balai	1	1	-	-	1	1
10. Tayan Hulu	-	-	2	2	2	2
11. Kembayan	-	-	1	1	1	1
12. Beduai	-	-	-	-	-	-
13. Noyan	1	1	-	-	1	1
14. Sekayam	-	-	1	1	1	1
15. Entikong	1	1	1	1	2	2
<b>Kabupaten Sanggau</b>	<b>6</b>	<b>6</b>	<b>12</b>	<b>12</b>	<b>18</b>	<b>18</b>

Lanjutan Tabel/Continued Table 4.1.8

Kecamatan Subdistrict	Guru /Teachers					
	Negeri/Public		Swasta/Private		Jumlah/Total	
	2021/2022	2022/2023	2021/2022	2022/2023	2021/2022	2022/2023
(1)	(8)	(9)	(10)	(11)	(12)	(13)
01. Toba	-	-	-	-	-	-
02. Meliau	-	-	34	28	34	28
03. Kapuas	39	38	41	41	80	79
04. Mukok	14	18	-	-	14	18
05. Jangkang	-	-	-	-	-	-
06. Bonti	-	-	-	-	-	-
07. Parindu	25	27	-	-	25	27
08. Tayan Hilir	-	-	32	36	32	36
09. Balai	26	26	-	-	26	26
10. Tayan Hulu	-	-	27	30	27	30
11. Kembayan	-	-	6	8	6	8
12. Beduai	-	-	-	-	-	-
13. Noyan	13	16	-	-	13	16
14. Sekayam	-	-	9	9	9	9
15. Entikong	36	37	9	8	45	45
<b>Kabupaten Sanggau</b>	<b>153</b>	<b>162</b>	<b>158</b>	<b>160</b>	<b>311</b>	<b>322</b>

Lanjutan Tabel/Continued Table 4.1.8

Kecamatan Subdistrict	Murid/Students					
	Negeri/Public		Swasta/Private		Jumlah/Total	
	2021/2022	2022/2023	2021/2022	2022/2023	2021/2022	2022/2023
(1)	(14)	(15)	(16)	(17)	(18)	(19)
01. Toba	-	-	-	-	-	-
02. Meliau	-	-	637	565	637	565
03. Kapuas	821	826	775	688	1 596	1 514
04. Mukok	199	244	-	-	199	244
05. Jangkang	-	-	-	-	-	-
06. Bonti	-	-	-	-	-	-
07. Parindu	681	791	-	-	681	791
08. Tayan Hilir	-	-	800	759	800	759
09. Balai	778	686	-	-	778	686
10. Tayan Hulu	-	-	923	792	923	792
11. Kembayan	-	-	222	119	222	119
12. Beduai	-	-	-	-	-	-
13. Noyan	211	235	-	-	211	235
14. Sekayam	-	-	219	184	219	184
15. Entikong	836	811	30	14	866	825
<b>Kabupaten Sanggau</b>	<b>3 526</b>	<b>3 593</b>	<b>3 606</b>	<b>3 121</b>	<b>7 132</b>	<b>6 714</b>

Sumber/Source: 2021/2022

Kementerian Pendidikan, Kebudayaan, Riset, dan Teknologi, Sistem Data Pokok Pendidikan, data semester ganjil 2021/  
Ministry of Education, Culture, Research, and Technology, Basic Education Data System, odd semester 2021

2022/2023

Kementerian Pendidikan, Kebudayaan, Riset, dan Teknologi, Sistem Data Pokok Pendidikan, data semester ganjil/  
Ministry of Education, Culture, Research, and Technology, Basic Education Data System, odd semester

**Tabel 4.1.9** Jumlah Sekolah, Guru, dan Murid Madrasah Aliyah (MA) di Bawah Kementerian Agama Menurut Kecamatan di Kabupaten Sanggau, 2021/2022 dan 2022/2023  
*Number of Schools, Teachers, and Pupils in Madrasah Aliyah (MA) Under the Ministry of Religious Affairs by Subdistrict in Sanggau Regency, 2021/2022 and 2022/2023*

Kecamatan Subdistrict	Sekolah/Schools					
	Negeri/Public		Swasta/Private		Jumlah/Total	
	2021/2022	2022/2023	2021/2022	2022/2023	2021/2022	2022/2023
(1)	(2)	(3)	(4)	(5)	(6)	(7)
01. Toba	-	-	-	-	-	-
02. Meliau	-	-	-	-	-	-
03. Kapuas	1	1	-	-	1	1
04. Mukok	-	-	-	-	-	-
05. Jangkang	-	-	-	-	-	-
06. Bonti	-	-	-	-	-	-
07. Parindu	-	-	-	-	-	-
08. Tayan Hilir	-	-	1	1	1	1
09. Balai	-	-	-	-	-	-
10. Tayan Hulu	-	-	-	-	-	-
11. Kembayan	-	-	1	1	1	1
12. Beduai	-	-	-	-	-	-
13. Noyan	-	-	-	-	-	-
14. Sekayam	-	-	1	1	1	1
15. Entikong	-	-	-	-	-	-
<b>Kabupaten Sanggau</b>	<b>1</b>	<b>1</b>	<b>3</b>	<b>3</b>	<b>4</b>	<b>4</b>



Lanjutan Tabel/*Continued Table 4.1.9*

Kecamatan Subdistrict	Guru /Teachers					
	Negeri/Public		Swasta/Private		Jumlah/Total	
	2021/2022	2022/2023	2021/2022	2022/2023	2021/2022	2022/2023
(1)	(8)	(9)	(10)	(11)	(12)	(13)
01. Toba	-	-	-	-	-	-
02. Meliau	-	-	-	-	-	-
03. Kapuas	29	31	-	-	29	31
04. Mukok	-	-	-	-	-	-
05. Jangkang	-	-	-	-	-	-
06. Bonti	-	-	-	-	-	-
07. Parindu	-	-	-	-	-	-
08. Tayan Hilir	-	-	13	13	13	13
09. Balai	-	-	-	-	-	-
10. Tayan Hulu	-	-	-	-	-	-
11. Kembayan	-	-	5	5	5	5
12. Beduai	-	-	-	-	-	-
13. Noyan	-	-	-	-	-	-
14. Sekyam	-	-	6	6	6	6
15. Entikong	-	-	-	-	-	-
<b>Kabupaten Sanggau</b>	<b>29</b>	<b>31</b>	<b>24</b>	<b>24</b>	<b>53</b>	<b>55</b>

Lanjutan Tabel/Continued Table 4.1.9

Kecamatan Subdistrict	Murid/Students					
	Negeri/Public		Swasta/Private		Jumlah/Total	
	2021/2022	2022/2023	2021/2022	2022/2023	2021/2022	2022/2023
(1)	(14)	(15)	(16)	(17)	(18)	(19)
01. Toba	-	-	-	-	-	-
02. Meliau	-	-	-	-	-	-
03. Kapuas	334	345	-	-	334	345
04. Mukok	-	-	-	-	-	-
05. Jangkang	-	-	-	-	-	-
06. Bonti	-	-	-	-	-	-
07. Parindu	-	-	-	-	-	-
08. Tayan Hilir	-	-	71	57	71	57
09. Balai	-	-	-	-	-	-
10. Tayan Hulu	-	-	-	-	-	-
11. Kembayan	-	-	51	46	51	46
12. Beduai	-	-	-	-	-	-
13. Noyan	-	-	-	-	-	-
14. Sekayam	-	-	46	38	46	38
15. Entikong	-	-	-	-	-	-
<b>Kabupaten Sanggau</b>	<b>334</b>	<b>345</b>	<b>168</b>	<b>141</b>	<b>502</b>	<b>486</b>

Catatan/Note : Seluruh Raudatul Athfal (RA) berstatus swasta/All Raudatul Athfal (RA) are private

Sumber/ Source: **2021/2022**

Kementerian Agama, EMIS, data semester ganjil laporan sampai dengan 31 Desember 2022/Ministry of Religious Affairs, EMIS, odd semester report data up to 31 Desember 2022

**2022/2023**

Kementerian Agama, Data Semester Ganjil 2022/ Ministry of Religious Affairs, odd semester report data

**Tabel 4.1.10** Jumlah Desa<sup>1</sup>/Kelurahan yang Memiliki Fasilitas Sekolah Menurut Kecamatan dan Tingkat Pendidikan di Kabupaten Sanggau, 2019– 2021  
**Number of Villages<sup>1</sup>/Kelurahan Having Educational Facilities by Subdistrict and Educational Level in Sanggau Regency, 2019– 2021**

Kecamatan Subdistrict	SD Primary School		
	2019	2020	2021
(1)	(2)	(3)	(4)
01. T o b a	7	7	7
02. M e l i a u	19	19	19
03. K a p u a s	26	26	26
04. M u k o k	9	9	10
05. J a n g k a n g	11	11	12
06. B o n t i	9	9	10
07. P a r i n d u	14	14	14
08. T a y a n H i l i r	15	15	16
09. B a l a i	12	12	11
10. T a y a n H u l u	11	11	11
11. K e m b a y a n	11	11	12
12. B e d u a i	5	5	5
13. N o y a n	5	5	5
14. S e k a y a m	10	10	11
15. E n t i k o n g	5	5	5
<b>Kabupaten Sanggau</b>	<b>169</b>	<b>169</b>	<b>174</b>

Lanjutan Tabel/*Continued Table* 4.1.10

Kecamatan Subdistrict	SMP Junior High School		
	2019	2020	2021
(1)	(5)	(6)	(7)
01. T o b a	4	4	4
02. M e l i a u	9	10	10
03. K a p u a s	18	19	18
04. M u k o k	5	5	5
05. J a n g k a n g	10	10	10
06. B o n t i	6	6	7
07. P a r i n d u	7	7	7
08. T a y a n H i l i r	9	9	10
09. B a l a i	6	6	6
10. T a y a n H u l u	5	5	5
11. K e m b a y a n	6	6	6
12. B e d u a i	3	3	3
13. N o y a n	3	3	3
14. S e k a y a m	7	8	7
15. E n t i k o n g	4	4	4
<b>Kabupaten Sanggau</b>	<b>102</b>	<b>105</b>	<b>105</b>

Lanjutan Tabel/*Continued Table 4.1.10*

Kecamatan Subdistrict	SMA Senior High School		
	2019	2020	2021
(1)	(8)	(9)	(10)
01. T o b a	1	1	1
02. M e l i a u	2	2	2
03. K a p u a s	4	4	4
04. M u k o k	-	-	-
05. J a n g k a n g	3	3	3
06. B o n t i	2	2	2
07. P a r i n d u	1	1	1
08. T a y a n H i l i r	4	4	3
09. B a l a i	2	2	2
10. T a y a n H u l u	3	3	3
11. K e m b a y a n	1	1	1
12. B e d u a i	1	1	1
13. N o y a n	1	1	1
14. S e k a y a m	2	2	2
15. E n t i k o n g	-	-	-
<b>Kabupaten Sanggau</b>	<b>27</b>	<b>27</b>	<b>26</b>

Lanjutan Tabel/*Continued Table* 4.1.10

Kecamatan Subdistrict	SMK Vocational School		
	2019	2020	2021
(1)	(11)	(12)	(13)
01. T o b a	-	-	-
02. M e l i a u	1	1	1
03. K a p u a s	3	3	2
04. M u k o k	-	1	1
05. J a n g k a n g	-	-	1
06. B o n t i	-	-	1
07. P a r i n d u	2	2	2
08. T a y a n H i l i r	2	2	3
09. B a l a i	1	1	1
10. T a y a n H u l u	1	1	1
11. K e m b a y a n	1	1	1
12. B e d u a i	-	-	-
13. N o y a n	1	1	1
14. S e k a y a m	1	1	1
15. E n t i k o n g	1	1	1
<b>Kabupaten Sanggau</b>	<b>14</b>	<b>15</b>	<b>17</b>

Lanjutan Tabel/*Continued Table 4.1.10*

Kecamatan Subdistrict	Perguruan Tinggi University		
	2019	2020	2021
(1)	(14)	(15)	(16)
01. T o b a	-	-	-
02. M e l i a u	-	-	-
03. K a p u a s	1	1	1
04. M u k o k	-	-	-
05. J a n g k a n g	-	-	-
06. B o n t i	-	-	-
07. P a r i n d u	-	-	-
08. T a y a n H i l i r	-	-	-
09. B a l a i	-	-	-
10. T a y a n H u l u	1	-	-
11. K e m b a y a n	-	-	-
12. B e d u a i	-	-	-
13. N o y a n	-	-	-
14. S e k a y a m	-	-	-
15. E n t i k o n g	1	1	1
<b>Kabupaten Sanggau</b>	<b>3</b>	<b>2</b>	<b>2</b>

Catatan/*Note* : 'Desa pada tabel ini termasuk Unit Permukiman Transmigrasi (UPT) yang masih dibina oleh kementerian terkait dan nagari di Provinsi Sumatera Barat/*Villages in this table include Transmigration Settlement Unit which is still fostered by the relevant ministries and the nagari in the Province of Sumatera Barat*

Sumber : BPS, Pendataan Potensi Desa (Podes)/

Source : BPS-Statistics Indonesia, Village Potential Data Collection

**Tabel 4.1.11** Angka Partisipasi Murni (APM) dan Angka Partisipasi Kasar (APK) Menurut Jenjang Pendidikan di Kabupaten Sanggau, 2021 dan 2022  
**Net Participation Rates and Gross Participation Rates by Educational Level in Sanggau Regency, 2021 and 2022**

Jenjang Pendidikan Educational Level	Angka Partisipasi Murni (APM) Net Participation Rates		Angka Partisipasi Kasar (APK) Gross Participation Rates	
	2021	2022	2021	2022
(1)	(2)	(3)	(4)	(5)
SD/MI Elementary School	97,58	97,18	108,85	113,23
SMP/MTs Junior High School	65,32	71,60	80,00	75,91
SMA/SMK/MA Senior High School	43,39	46,77	74,26	74,06

Sumber : BPS, Survei Sosial Ekonomi Nasional (Susenas)/  
 Source : BPS-Statistics Indonesia, National Socioeconomic Survey



**Tabel 4.1.12** **Persentase Penduduk Berumur 15 Tahun ke Atas yang Melek Huruf Menurut Kelompok Umur di Kabupaten Sanggau, 2021 dan 2022**  
**Percentage of Literate People Aged 15 Years and Over by Age Group in Sanggau Regency, 2021 and 2022**

<b>Kelompok Umur</b> <i>Age Group</i>	<b>2021</b>	<b>2022</b>
(1)	(2)	(3)
15–19	100,00	99,05
20–24	100,00	100,00
25–29	100,00	99,03
30–34	99,31	97,00
35–39	96,97	96,99
40–44	94,12	95,70
45–49	95,25	98,05
50+	76,50	79,59
<b>Jumlah/Total</b>		
<b>15–24</b>	100,00	99,53
<b>15–44</b>	98,44	98,01
<b>15+</b>	93,34	93,34
<b>45+</b>	83,38	84,41

Sumber : BPS, Survei Sosial Ekonomi Nasional (Susenas)/

Source : BPS-Statistics Indonesia, National Socioeconomic Survey

**Tabel 4.1.13** Perkembangan Jumlah Sekolah, Murid, dan Guru SMA di Kabupaten Sanggau, 2000-2022  
**Trend of Number of Schools, Students, Teachers of Senior High School in Sanggau Regency, 2000-2022**

Tahun/ Year	Sekolah/ School	Guru/ Teacher	Murid/ Students
(1)	(2)	(3)	(4)
2000	30	381	8 179
2001	33	391	8 882
2002	33	325	8 833
2003	33	325	8 833
2004	33	452	9 331
2005	33	417	8 000
2006	33	417	8 158
2007	33	478	8 320
2008	33	490	8 222
2009	26	458	8 657
2010	26	413	9 342
2011	25	390	9 469
2012	25	425	10 421
2013	25	327	6 969
2014	24	441	7 011
2016	24	460	7 149
2017	25	345	8 567
2018	25	412	8 326
2019	28	456	9 034
2020	29	503	9 520
2021	30	462	9 699
<b>2022</b>	<b>31</b>	<b>451</b>	<b>9 408</b>

Sumber : Dinas Pendidikan dan Kebudayaan Kabupaten Sanggau dan Kementerian Pendidikan dan Kebudayaan, Data Semester Ganjil /  
 Source : Regional Office of Education and Culture of Sanggau Regency and Ministry of Educations and Culture, Odd Semester Data

**Tabel 4.1.14** Penduduk Usia Sekolah di Kabupaten Sanggau Menurut Kelompok Umur Kecamatan dan Jenis Kelamin, 2022  
**Table** Population Of School Age in Sanggau Regency by Age Group Sex and Subdistrict, 2022

Kecamatan/ Subdistrict	5 – 6 / Years Old			7 – 12 / Years Old		
	Laki-Laki/ Male	Perempuan/ Female	Jumlah/ Total	Laki-Laki/ Male	Perempuan/ Female	Jumlah/ Total
(1)	(2)	(3)	(4)	(5)	(6)	(7)
01. Toba	272	251	523	810	709	1 519
02. Meliau	844	770	1 614	2 527	2 391	4 918
03. Kapuas	1 477	1 393	2 870	4 223	3 917	8 140
04. Mukok	350	357	707	1 058	1 033	2 091
05. Jangkang	419	393	812	1 316	1 205	2 521
06. Bonti	404	397	801	1 192	1 167	2 359
07. Parindu	628	667	1 295	1 906	1 969	3 875
08. Tayan Hilir	651	626	1 277	1 885	1 791	3 676
09. Balai	434	457	891	1 312	1 316	2 628
10. Tayan Hulu	700	636	1 336	2 102	1 924	4 026
11. Kembayan	556	517	1 073	1 656	1 549	3 205
12. Beduai	210	219	429	672	660	1 332
13. Noyan	181	158	339	551	562	1 113
14. Sekayam	707	711	1 418	2 110	2 074	4 184
15. Entikong	307	294	601	969	918	1 887
<b>2022</b>	<b>8 140</b>	<b>7 846</b>	<b>15 986</b>	<b>24 289</b>	<b>23 185</b>	<b>47 474</b>

Lanjutan Tabel/ *Continued Table 4.1.14*

Kecamatan/ Subdistrict	13 – 15 / Years Old			16 – 18 / Years Old		
	Laki-Laki/ Male	Perempuan/ Female	Jumlah/ Total	Laki-Laki/ Male	Perempuan/ Female	Jumlah/ Total
(1)	(8)	(9)	(10)	(11)	(12)	(13)
01. Toba	380	343	723	413	391	804
02. Meliau	1 249	1 254	2 503	1 341	1 189	2 530
03. Kapuas	2 041	1 915	3 956	2 102	1 921	4 023
04. Mukok	564	504	1 068	546	524	1 070
05. Jangkang	725	648	1 373	835	761	1 596
06. Bonti	607	566	1 173	598	595	1 193
07. Parindu	991	1 007	1 998	954	1 003	1 957
08. Tayan Hilir	888	880	1 768	964	874	1 838
09. Balai	672	607	1 279	743	675	1 418
10. Tayan Hulu	993	950	1 943	959	933	1 892
11. Kembayan	813	776	1 589	833	801	1 634
12. Beduai	362	327	689	370	309	679
13. Noyan	298	333	631	364	338	702
14. Sekayam	1 093	991	2 084	1 108	1 033	2 141
15. Entikong	515	472	987	500	487	987
<b>2022</b>	<b>12 191</b>	<b>11 573</b>	<b>23 764</b>	<b>12 630</b>	<b>11 834</b>	<b>24 464</b>

Sumber : Proyeksi Penduduk Sementara (Interim) 2020 pertengahan tahun/ *Interim Population Projection (Interim) 2020 mid-year*

**Tabel 4.1.15** **Persentase Penduduk Usia 7–24 Tahun Menurut Jenis Kelamin, Kelompok Umur Sekolah, dan Partisipasi Sekolah di Kabupaten Sanggau, 2022**  
**Percentage of Population Aged 7-24 Years by Sex, Age Group, and School Participation in Sanggau Regency, 2022**

Jenis Kelamin dan Kelompok Umur Sekolah/ Sex and School Age Group	Partisipasi Sekolah/School Participation		
	Tidak/Belum Pernah Sekolah / Not/Never Attending School	Masih Sekolah/ Attending School	Tidak Sekolah Lagi/ Not Attending School Anymore
(1)	(2)	(3)	(4)
<b>Laki-Laki/ Male</b>			
7-12	13,95	51,53	1,99
13-15	15,35	26,13	3,94
16-18	44,84	14,45	21,90
19-24	25,86	7,89	72,17
7-24	100,00	100,00	100,00
<b>Perempuan/ Female</b>			
7-12	-	48,81	0,71
13-15	-	21,57	3,31
16-18	-	19,75	20,48
19-24	-	9,87	75,50
7-24	-	100,00	100,00
<b>Laki-Laki+Perempuan/ Male+Female</b>			
7-12	12,25	50,21	1,39
13-15	13,47	23,93	3,65
16-18	39,35	17,01	21,23
19-24	34,93	8,85	73,73
7-24	100,00	100,00	100,00

Sumber : Survei Sosial Ekonomi Nasional Maret, BPS/  
 Source March National Socio-Economic Survey, BPS-Statistics Indonesia

## 4.2 KESEHATAN HEALTH

**Tabel 4.2.1** Jumlah Desa<sup>1</sup>/Kelurahan Yang Memiliki Sarana Kesehatan Menurut Kecamatan di Kabupaten Sanggau, 2019–2021  
*Number of Villages<sup>1</sup>/Kelurahan Having Health Facilities by Subdistrict in Sanggau Regency, 2019–2021*

Kecamatan Subdistrict	Rumah Sakit Hospital		
	2019	2020	2021
(1)	(2)	(3)	(4)
01. Toba	-	-	-
02. Meliau	-	-	-
03. Kapuas	2	2	2
04. Mukok	-	-	-
05. Jangkang	-	-	-
06. Bonti	-	-	-
07. Parindu	-	-	-
08. Tayan Hilir	-	-	-
09. Balai	-	-	-
10. Tayan Hulu	1	1	1
11. Kembayan	-	-	-
12. Beduai	-	-	-
13. Noyan	-	-	-
14. Sekayam	-	1	1
15. Entikong	-	-	-
<b>Kabupaten Sanggau</b>	<b>3</b>	<b>4</b>	<b>4</b>

Lanjutan Tabel/*Continued Table 4.2.1*

Kecamatan <i>Subdistrict</i>	Rumah Sakit Bersalin <i>Maternity Hospital</i>		
	2019	2020	2021
(1)	(5)	(6)	(7)
01. T o b a	-	-	-
02. M e l i a u	-	-	-
03. K a p u a s	-	-	-
04. M u k o k	-	-	-
05. J a n g k a n g	-	-	-
06. B o n t i	-	-	-
07. P a r i n d u	-	-	-
08. T a y a n H i l i r	-	-	-
09. B a l a i	-	-	-
10. T a y a n H u l u	-	-	-
11. K e m b a y a n	-	-	-
12. B e d u a i	-	-	-
13. N o y a n	-	-	-
14. S e k a y a m	-	-	-
15. E n t i k o n g	-	-	-
<b>Kabupaten Sanggau</b>	-	-	-

Lanjutan Tabel/*Continued Table 4.2.1*

Kecamatan <i>Subdistrict</i>	Poliklinik <i>Polyclinic</i>		
	2019	2020	2021
(1)	(8)	(9)	(10)
01. T o b a	1	1	-
02. M e l i a u	2	1	3
03. K a p u a s	2	2	5
04. M u k o k	-	-	-
05. J a n g k a n g	-	-	-
06. B o n t i	-	-	-
07. P a r i n d u	-	-	-
08. T a y a n H i l i r	2	1	2
09. B a l a i	-	1	-
10. T a y a n H u l u	-	-	-
11. K e m b a y a n	1	1	2
12. B e d u a i	-	-	-
13. N o y a n	-	-	-
14. S e k a y a m	-	-	-
15. E n t i k o n g	-	-	-
<b>Kabupaten Sanggau</b>	<b>8</b>	<b>7</b>	<b>12</b>



Lanjutan Tabel/*Continued Table 4.2.1*

Kecamatan <i>Subdistrict</i>	Puskesmas <i>Public Health Center</i>		
	2019	2020	2021
(1)	(11)	(12)	(13)
01. T o b a	1	1	1
02. M e l i a u	2	2	2
03. K a p u a s	4	5	3
04. M u k o k	1	1	1
05. J a n g k a n g	1	1	1
06. B o n t i	1	1	1
07. P a r i n d u	1	1	1
08. T a y a n H i l i r	2	2	2
09. B a l a i	1	1	1
10. T a y a n H u l u	1	1	1
11. K e m b a y a n	1	1	1
12. B e d u a i	1	1	1
13. N o y a n	1	1	1
14. S e k a y a m	1	1	1
15. E n t i k o n g	1	1	1
<b>Kabupaten Sanggau</b>	<b>20</b>	<b>21</b>	<b>19</b>

Lanjutan Tabel/*Continued Table 4.2.1*

Kecamatan Subdistrict	Puskesmas Pembantu Subsidiary of Public Health Center		
	2019	2020	2021
(1)	(14)	(15)	(16)
01. Toba	4	4	1
02. Meliau	8	5	5
03. Kapuas	7	7	8
04. Mukok	6	4	5
05. Jangkang	4	7	6
06. Bonti	2	3	3
07. Parindu	6	6	6
08. Tayan Hilir	4	3	4
09. Balai	4	7	5
10. Tayan Hulu	5	5	4
11. Kembayan	5	5	5
12. Beduai	2	3	1
13. Noyan	3	4	4
14. Sekayam	4	2	2
15. Entikong	3	3	-
<b>Kabupaten Sanggau</b>	<b>67</b>	<b>68</b>	<b>59</b>

Lanjutan Tabel/Continued Table 4.2.1

Kecamatan Subdistrict	Apotek Pharmacy		
	2019	2020	2021
(1)	(17)	(18)	(19)
01. T o b a	-	-	-
02. M e l i a u	1	1	1
03. K a p u a s	3	3	3
04. M u k o k	-	-	-
05. J a n g k a n g	-	-	-
06. B o n t i	-	-	-
07. P a r i n d u	-	-	1
08. T a y a n H i l i r	2	2	2
09. B a l a i	-	-	-
10. T a y a n H u l u	1	1	1
11. K e m b a y a n	1	1	1
12. B e d u a i	-	-	-
13. N o y a n	-	-	-
14. S e k a y a m	1	1	1
15. E n t i k o n g	1	1	1
<b>Kabupaten Sanggau</b>	<b>10</b>	<b>10</b>	<b>11</b>

Catatan/Note : 2019, <sup>1</sup> Desa pada tabel ini termasuk Unit Permukiman Transmigrasi (UPT) yang masih dibina oleh kementerian terkait dan nagari di Provinsi Sumatera Barat/ Villages in this table include Transmigration Settlement Unit which is still fostered by the relevant ministries and the nagari in the Province of Sumatera Barat

2020, <sup>1</sup> Desa pada tabel ini termasuk Unit Permukiman Transmigrasi (UPT) yang masih dibina oleh kementerian terkait dan nagari di Provinsi Sumatera Barat/ Villages in this table include Transmigration Settlement Unit which is still fostered by the relevant ministries and the nagari in the Province of Sumatera Barat

2021, <sup>1</sup> Desa pada tabel ini termasuk Unit Permukiman Transmigrasi (UPT) yang masih dibina oleh kementerian terkait dan nagari di Provinsi Sumatera Barat/ Villages in this table include Transmigration Settlement Unit which is still fostered by the relevant ministries and the nagari in the Province of Sumatera Barat

Sumber/ Source : 2019, BPS, Pendataan Potensi Desa (Podes)/ BPS-Statistics Indonesia, Village Potential Data Collecting  
2020, BPS, Pendataan Potensi Desa (Podes)/ BPS-Statistics Indonesia, Village Potential Data Collecting  
2021, BPS, Pendataan Potensi Desa (Podes)/ BPS-Statistics Indonesia, Village Potential Data Collecting

**Tabel 4.2.2** Jumlah Tenaga Kesehatan Menurut Kecamatan di Kabupaten Sanggau, 2022  
**Table** *Number of Health Human Resources by Subdistrict in Sanggau Regency, 2022*

Kecamatan Subdistrict	Dokter Umum General Practitioner	Dokter Spesial Medical specialist	Dokter Gigi <sup>1</sup> Dentist <sup>1</sup>	Perawat Nurse	Bidan Midwife	Tenaga kefarmasian Pharmacist
(1)	(2)	(3)	(4)	(5)	(6)	(7)
01. T o b a	3	-	-	14	13	1
02. M e l i a u	4	-	1	18	28	2
03. K a p u a s	32	32	4	250	115	29
04. M u k o k	2	-	-	7	11	1
05. J a n g k a n g	2	-	-	20	26	2
06. B o n t i	2	-	-	13	14	-
07. P a r i n d u	3	-	-	18	30	2
08. T a y a n H i l i r	4	-	1	19	20	3
09. B a l a i	1	-	1	13	15	1
10. T a y a n H u l u	6	11	-	60	24	4
11. K e m b a y a n	2	-	-	12	15	3
12. B e d u a i	2	-	-	10	11	-
13. N o y a n	2	-	-	11	7	2
14. S e k a y a m	6	-	-	42	14	5
15. E n t i k o n g	2	-	-	13	10	1
<b>Kabupaten Sanggau</b>	<b>73</b>	<b>43</b>	<b>7</b>	<b>520</b>	<b>353</b>	<b>56</b>

Lanjutan Tabel/Continued Table 4.2.2

Kecamatan Subdistrict	Tenaga Kesehatan Masyarakat Public Health worker	Tenaga Kesehatan Lingkungan Enviromental Health Worker	Tenaga Gizi Nutritionist	Ahli Teknologi Laboratorium Medik Medical Laboratory Technician
(1)	(8)	(9)	(10)	(11)
01. T o b a	1	1	1	1
02. M e l i a u	-	1	4	2
03. K a p u a s	4	9	12	29
04. M u k o k	1	1	2	1
05. J a n g k a n g	1	1	2	1
06. B o n t i	1	-	1	1
07. P a r i n d u	2	1	-	2
08. T a y a n H i l i r	1	3	4	3
09. B a l a i	1	1	1	1
10. T a y a n H u l u	1	1	1	1
11. K e m b a y a n	2	1	3	1
12. B e d u a i	1	-	1	1
13. N o y a n	1	-	2	1
14. S e k a y a m	1	1	2	3
15. E n t i k o n g	1	-	1	2
<b>Kabupaten Sanggau</b>	<b>19</b>	<b>21</b>	<b>37</b>	<b>50</b>

Catatan/Note: <sup>1</sup> Dokter gigi dalam tabel ini termasuk dokter spesialis gigi dan dokter gigi/Doctor in this table include dentist dan dentist specialist

Sumber/Source: Dinas Kesehatan Kabupaten Sanggau/ Health Regional Office of Sanggau Regency

**Tabel 4.2.3** Jumlah Rumah Sakit Umum, Rumah Sakit Khusus, Puskesmas, Klinik Pratama, dan Posyandu Menurut Kecamatan di Kabupaten Sanggau, 2021 dan 2022  
*Number of General Hospital, Specialized Hospital, Public Health Center, Primary Clinic, and Integrated Health Post by Subdistrict in Sanggau Regency, 2021 and 2022*

Kecamatan Subdistrict	Rumah Sakit Umum General Hospital		Rumah Sakit Khusus Specialized Hospital	
	2021	2022	2021	2022
(1)	(2)	(3)	(4)	(5)
01. T o b a	-	-	-	-
02. M e l i a u	-	-	-	-
03. K a p u a s	2	-	-	-
04. M u k o k	-	-	-	-
05. J a n g k a n g	-	-	-	-
06. B o n t i	-	-	-	-
07. P a r i n d u	-	-	-	-
08. T a y a n H i l i r	-	-	-	-
09. B a l a i	-	-	-	-
10. T a y a n H u l u	1	-	-	-
11. K e m b a y a n	-	-	-	-
12. B e d u a i	-	-	-	-
13. N o y a n	-	-	-	-
14. S e k a y a m	1	-	-	-
15. E n t i k o n g	-	-	-	-
<b>Kabupaten Sanggau</b>	<b>4</b>	<b>-</b>	<b>-</b>	<b>-</b>

Lanjutan Tabel/Continued Table 4.2.3

Kecamatan Subdistrict	Puskesmas Rawat Inap Public Health Center with Inpatient Care		Puskesmas Non Rawat Inap Public Health Center without Inpatient Care	
	2021	2022	2021	2022
(1)	(6)	(7)	(8)	(9)
01. T o b a	1	1	-	-
02. M e l i a u	2	2	-	-
03. K a p u a s	1	1	2	2
04. M u k o k	1	1	-	-
05. J a n g k a n g	1	1	-	-
06. B o n t i	1	1	-	-
07. P a r i n d u	1	1	-	-
08. T a y a n H i l i r	2	2	-	-
09. B a l a i	1	1	-	-
10. T a y a n H u l u	1	1	-	-
11. K e m b a y a n	1	1	-	-
12. B e d u a i	1	1	-	-
13. N o y a n	1	1	-	-
14. S e k a y a m	1	1	-	-
15. E n t i k o n g	1	1	-	-
<b>Kabupaten Sanggau</b>	<b>17</b>	<b>17</b>	<b>2</b>	<b>2</b>

Lanjutan Tabel/*Continued Table 4.2.3*

Kecamatan Subdistrict	Klinik Medical Clinic		Posyandu Integrated Health Post	
	2021	2022	2021	2022
(1)	(10)	(11)	(12)	(13)
01. Toba	-	-	28	28
02. Meliau	-	-	72	80
03. Kapuas	-	-	91	90
04. Mukok	-	-	27	27
05. Jangkang	-	-	44	44
06. Bonti	-	-	39	39
07. Parindu	-	-	51	49
08. Tayan Hilir	-	-	57	62
09. Balai	-	-	45	45
10. Tayan Hulu	-	-	41	41
11. Kembayan	-	-	27	27
12. Beduai	-	-	24	24
13. Noyan	-	-	29	29
14. Sekayam	-	-	47	47
15. Entikong	-	-	32	32
<b>Kabupaten Sanggau</b>	-	-	<b>654</b>	<b>664</b>

Sumber/Source: Dinas Kesehatan Kabupaten Sanggau/ Health Regional Office of Sanggau Regency



**Tabel 4.2.4** Banyaknya Dokter Praktek, Bidan Praktek, Dukun Bermitra Bidan, dan Praktek Kesehatan di Kabupaten Sanggau, 2022  
**Number of General Practitioner, Midwife, Traditional Birth Attendants (TBAs), and Health Practice in Sanggau Regency, 2022**

Kecamatan/ Subdistrict	Dokter Praktek/ General Practitioner	Bidan/ Midwife	DMB/ TBAs	Praktek Kesehatan/ Health Practice
(1)	(2)	(3)	(4)	(5)
01. T o b a	2	2	5	-
02. M e l i a u	4	2	37	-
03. K a p u a s	61	3	62	-
04. M u k o k	2	3	12	-
05. J a n g k a n g	2	2	23	-
06. B o n t i	2	1	28	-
07. P a r i n d u	3	1	30	-
08. T a y a n H i l i r	6	1	38	-
09. B a l a i	2	2	17	-
10. T a y a n H u l u	19	1	21	-
11. K e m b a y a n	2	1	37	-
12. B e d u a i	2	1	12	1
13. N o y a n	1	1	13	-
14. S e k a y a m	7	1	7	-
15. E n t i k o n g	3	1	7	-
<b>Jumlah / Total</b>	<b>118</b>	<b>23</b>	<b>349</b>	<b>1</b>

Catatan/ Note :\*) hanya yang merupakan Pegawai Negeri Sipil/ only those who are civil servants  
 Sumber : Dinas Kesehatan Kabupaten Sanggau/  
 Source Health Regional Office of Sanggau Regency

**Tabel 4.2.5** Banyaknya Posyandu Menurut Tingkatannya dan Jumlah Kader Menurut Kecamatan di Kabupaten Sanggau, 2022  
*Number of Posyandu by Level and Cadre by Subdistrict in Sanggau Regency, 2022*

Kecamatan/ Subdistrict	Tingkatan Posyandu/ 'Posyandu' Level					Jumlah Kader
	Pratama	Madya	Purnama	Mandiri	Jumlah	
(1)	(2)	(3)	(4)	(5)	(6)	(7)
01. T o b a	13	9	6	-	28	138
02. M e l i a u	35	37	8	-	80	310
03. K a p u a s	6	50	9	25	90	443
04. M u k o k	-	22	5	-	27	138
05. J a n g k a n g	-	6	-	38	44	220
06. B o n t i	-	15	24	-	39	200
07. P a r i n d u	15	-	34	-	49	232
08. T a y a n H i l i r	1	49	12	-	62	269
09. B a l a i	2	-	43	-	45	230
10. T a y a n H u l u	-	26	15	-	41	201
11. K e m b a y a n	2	7	14	4	27	135
12. B e d u a i	-	-	24	-	24	120
13. N o y a n	-	-	29	-	29	148
14. S e k a y a m	-	-	47	-	47	235
15. E n t i k o n g	6	2	9	15	32	146
<b>Jumlah / Total</b>	<b>80</b>	<b>223</b>	<b>279</b>	<b>82</b>	<b>664</b>	<b>3 165</b>

Sumber : Dinas Kesehatan Kabupaten Sanggau/  
 Source Health Regional Office of Sanggau Regency

**Tabel 4.2.6** Jumlah Kasus 10 Penyakit Terbanyak di Kabupaten Sanggau, 2022  
**Table** *Number of Cases of the 10 Most Diseases in Sanggau Regency, 2022*

Jenis Penyakit/ Type of Disease		Jumlah Kasus/ Number Of Cases
(1)		(3)
1.	Hepetensi	6 373
2.	Covid-19	773
3.	Diare	2 176
4.	Diabetes Melitus	1 659
5.	Dispepsia	...
6.	ISPA	685
7.	ODGJ	3 058
8.	TB Pau	530
9.	Atitis	...
10.	Myalgia	-
<b>Subtotal / Subtotal</b>		<b>15 254</b>
<b>Jumlah Seluruh Kasus / Total Number of Cases</b>		<b>16 253</b>

Sumber : Dinas Kesehatan Kabupaten Sanggau/  
 Source Health Regional Office of Sanggau Regency

**Tabel 4.2.7** Jumlah Kasus HIV/AIDS, IMS, DBD, Diare, TB, dan Malaria Menurut Kecamatan di Kabupaten Sanggau, 2022  
**Number of Cases of HIV/AIDS, Sexually Transmitted Infection, Dengue Fever, Diarrhea, Tuberculosis (TB) and Malaria by Subdistrict in Sanggau Regency, 2022**

Kecamatan/ Subdistrict	HIV/AIDS	IMS/ Sexually Transmitted Infection	DBD/ Dengue Fever	Diare/ Diarrhea	TB/ Tuberculosis	Malaria
(1)	(2)	(3)	(4)	(5)	(6)	(7)
01. Toba	2	-	-	358	21	-
02. Meliau	4	1	-	-	73	-
03. Kapuas	8	3	22	650	187	-
04. Mukok	3	-	1	76	30	-
05. Jangkang	4	-	2	145	31	-
06. Bonti	6	-	-	192	23	-
07. Parindu	6	-	3	468	43	-
08. Tayan Hilir	3	2	3	72	61	-
09. Balai	6	-	-	-	28	-
10. Tayan Hulu	6	-	-	-	94	-
11. Kembayan	7	1	2	-	35	-
12. Beduai	2	-	-	42	23	-
13. Noyan	1	-	-	26	12	-
14. Sekayam	12	-	-	127	79	-
15. Entikong	1	-	1	20	5	-
16. RSUD/Luar wilayah Sanggau	18	-	-	-	-	-
<b>Jumlah/ Total 2022</b>	<b>89</b>	<b>7</b>	<b>34</b>	<b>2 176</b>	<b>745</b>	<b>-</b>
2021	<b>53</b>	<b>22</b>	<b>27</b>	<b>1 217</b>	<b>450</b>	<b>-</b>

Sumber : Dinas Kesehatan Kabupaten Sanggau/  
 Source Health Regional Office of Sanggau Regency

**Tabel 4.2.8** Banyaknya Pasien Rawat Inap di Rumah Sakit Umum Daerah M. Th. Djaman Sanggau, 2022  
**Table** *Number of Inpatients in Sanggau Regional Public Hospital M. Th. Djaman, 2022*

Bulan / Month	MASUK / Come In				Jumlah/ Total
	VIP	Kelas I/ Class I	Kelas II/ Class II	Kelas III/ Class III	
(1)	(2)	(3)	(4)	(5)	(6)
Januari/ January	46	50	136	396	628
Februari/ February	42	39	102	301	484
Maret/ March	38	42	132	291	503
April/ April	30	47	109	288	474
Mei/ May	48	64	170	300	582
Juni/ June	55	78	164	361	658
Juli/ July	58	79	172	398	707
Agustus/ August	56	84	164	414	718
September/ September	52	80	173	432	737
Oktober/ October	37	81	195	366	679
November/ November	56	80	189	418	743
Desember/ December	49	61	137	367	614
<b>Tahun/ Year 2022</b>	<b>567</b>	<b>785</b>	<b>1 843</b>	<b>4 332</b>	<b>7 527</b>

Lanjutan Tabel/ *Continued Table 4.2.8*

Bulan / Month	KELUAR / Come Out				Jumlah/ Total
	VIP	Kelas I/ Class I	Kelas II/ Class II	Kelas III/ Class III	
(1)	(7)	(8)	(9)	(10)	(11)
Januari/ January	46	49	134	380	609
Februari/ February	41	38	99	295	473
Maret/ March	37	41	130	283	491
April/ April	29	46	109	279	463
Mei/ May	47	61	165	284	557
Juni/ June	55	75	164	352	646
Juli/ July	58	77	169	386	690
Agustus/ August	56	81	161	399	697
September/ September	52	79	168	427	726
Oktober/ October	37	79	194	347	657
November/ November	55	75	186	404	720
Desember/ December	49	61	134	353	597
<b>Tahun/ Year 2022</b>	<b>562</b>	<b>762</b>	<b>1 813</b>	<b>4 189</b>	<b>7 326</b>

Sumber : Rumah Sakit Umum Daerah M. Th. Djaman Sanggau/  
 Source : Sanggau Regional Public Hospital - M. Th. Djaman

**Tabel** 4.2.9 **Banyaknya Pasien Rawat Inap di Rumah Sakit Sentra Medika Sanggau, 2022**  
**Table** 4.2.9 **Number of Inpatients in Sanggau Medical Center Hospital, 2022**

Bulan / Month	MASUK / Come In				Jumlah/ Total
	VIP	Kelas I/ Class I	Kelas II/ Class II	Kelas III/ Class III	
(1)	(2)	(3)	(4)	(5)	(6)
Januari/ January	14	21	30	25	90
Februari/ February	10	13	21	17	61
Maret/ March	6	18	19	19	62
April/ April	12	19	12	20	63
Mei/ May	11	25	26	26	88
Juni/ June	11	25	24	21	81
Juli/ July	9	28	25	28	90
Agustus/ August	10	23	15	20	68
September/ September	13	31	22	30	96
Oktober/ October	13	27	19	25	84
November/ November	7	19	15	22	63
Desember/ December	11	18	9	21	59
<b>Jumlah/ Total</b>	<b>127</b>	<b>267</b>	<b>237</b>	<b>274</b>	<b>905</b>

Lanjutan Tabel/*Continued Table 4.2.9*

Bulan / Month	KELUAR / Come Out				Jumlah/ Total
	VIP	Kelas I/ Class I	Kelas II/ Class II	Kelas III/ Class III	
(1)	(7)	(8)	(9)	(10)	(11)
Januari/ January	14	21	30	25	90
Februari/ February	10	13	21	17	61
Maret/ March	6	18	19	19	62
April/ April	12	19	12	20	63
Mei/ May	11	25	26	26	88
Juni/ June	11	25	24	21	81
Juli/ July	9	28	25	28	90
Agustus/ August	10	23	15	20	68
September/ September	13	31	22	30	96
Oktober/ October	13	27	19	25	84
November/ November	7	19	15	22	63
Desember/ December	11	18	9	21	59
<b>Jumlah/ Total</b>	<b>127</b>	<b>267</b>	<b>237</b>	<b>274</b>	<b>905</b>

Sumber : Rumah Sakit Sentra Medika Sanggau/  
Source Sanggau Medical Centre



**Tabel 4.2.10** Jumlah Remaja Usia 15-24 Tahun yang Mendapat Penyuluhan Tentang Kesehatan Reproduksi (Kespro), HIV/AIDS, dan Keluarga Berencana (KB) Menurut Kecamatan di Kabupaten Sanggau, 2022  
*Number of Young People Aged 15-24 Who Had Counselling on Reproductive Health, HIV/AIDS, and Family Planning by Subdistrict in Sanggau Regency, 2022*

Kecamatan/ Subdistrict	Penyuluhan Kespro/ Reproductive Health Counselling	Penyuluhan HIV/AIDS HIV/AIDS Counselling	Penyuluhan KB <sup>2</sup> / Family Planning Counselling
(1)	(2)	(3)	(4)
01. T o b a	90	30	81
02. M e l i a u	90	30	81
03. K a p u a s	90	30	81
04. M u k o k	90	30	81
05. J a n g k a n g	90	30	81
06. B o n t i	90	30	81
07. P a r i n d u	90	30	81
08. T a y a n H i l i r	90	30	81
09. B a l a i	90	30	81
10. T a y a n H u l u	90	30	81
11. K e m b a y a n	90	30	81
12. B e d u a i	90	30	81
13. N o y a n	90	30	81
14. S e k a y a m	90	30	81
15. E n t i k o n g	90	30	81
<b>Jumlah/ Total</b>	<b>1 350</b>	<b>450</b>	<b>1 215</b>

Sumber/Source : Dinas Sosial, Pemberdayaan Perempuan, Keluarga Berencana, dan Perlindungan Anak Kabupaten Sanggau/ Regional Office of Social, Women Empowerment, Family Planning, and Child Protection of Sanggau Regency

**Tabel** 4.2.11 **Target dan Pencapaian Akseptor KB Baru di Kabupaten Sanggau, 2022**  
**Table** *Target and Attainment of New Family Planning Acceptor in Sanggau Regency, 2022*

Kecamatan/ Subdistrict	Target	Pencapaian/ Attainment
(1)	(2)	(3)
01. T o b a	270	35
02. M e l i a u	843	1
03. K a p u a s	1 429	365
04. M u k o k	360	43
05. J a n g k a n g	492	36
06. B o n t i	395	-
07. P a r i n d u	652	1
08. T a y a n H i l i r	627	56
09. B a l a i	487	2
10. T a y a n H u l u	651	13
11. K e m b a y a n	540	6
12. B e d u a i	220	-
13. N o y a n	193	-
14. S e k a y a m	675	127
15. E n t i k o n g	308	2
<b>Tahun / Year 2022</b>	<b>8 142</b>	<b>687</b>
2021	12 872	5 269

Sumber : Dinas Sosial, Pemberdayaan Perempuan, Keluarga Berencana, dan Perlindungan Anak Kabupaten Sanggau/  
 Source : Regional Office of Social, Women Empowerment, Family Planning, and Child Protection of Sanggau Regency

**Tabel** 4.2.12 **Target dan Pencapaian Akseptor Aktif KB di Kabupaten Sanggau, 2022**  
**Table** *Target and Attainment of Active Family Planning Acceptor in Sanggau Regency, 2022*

Kecamatan/ Subdistrict	Target	Pencapaian/ Attainment
(1)	(2)	(3)
01. T o b a	1 643	1 195
02. M e l i a u	5 914	4 671
03. K a p u a s	12 447	8 625
04. M u k o k	1 451	1 220
05. J a n g k a n g	3 995	3 045
06. B o n t i	2 530	1 804
07. P a r i n d u	5 945	4 323
08. T a y a n H i l i r	4 316	3 043
09. B a l a i	3 770	2 665
10. T a y a n H u l u	5 266	3 834
11. K e m b a y a n	3 890	2 903
12. B e d u a i	1 673	1 172
13. N o y a n	814	669
14. S e k a y a m	5 149	3 347
15. E n t i k o n g	1 476	1 192
<b>Tahun / Year 2022</b>	<b>60 279</b>	<b>43 708</b>
2021	65 145	63 901

Sumber : Dinas Sosial, Pemberdayaan Perempuan, Keluarga Berencana, dan Perlindungan Anak Kabupaten Sanggau/  
 Source Regional Office of Social, Women Empowerment, Family Planning, and Child Protection of Sanggau Regency

**Tabel 4.2.13** Banyaknya Peserta KB Baru Menurut Metode Kontrasepsi dan Kecamatan di Kabupaten Sanggau, 2022  
**Number of New Family Planning User by Contraception Method and Subdistrict in Sanggau Regency, 2022**

Kecamatan/ Subdistrict	Jenis Kontrasepsi / Contraceptical Methods									Jumlah Total
	IUD	KP	MOP	IMPL	STK	PIL	KDM	OV	MOW	
(1)	(2)	(3)	(4)	(5)	(6)	(7)	(8)	(9)	(10)	(11)
01. Toba	-	-	-	-	19	16	-	-	-	35
02. Meliau	-	-	-	-	1	-	1	-	-	2
03. Kapuas	129	-	-	4	131	27	-	-	73	364
04. Mukok	1	-	-	1	35	5	-	-	1	43
05. Jangkang	-	-	-	-	34	2	-	-	-	36
06. Bonti	-	-	-	-	-	-	-	-	-	-
07. Parindu	1	-	-	-	-	-	-	-	-	1
08. Tayan Hilir	-	-	-	-	24	32	-	-	-	56
09. Balai	-	-	-	-	2	-	-	-	-	2
10. Tayan Hulu	-	-	-	1	-	12	-	-	-	13
11. Kembayan	-	-	-	-	5	1	-	-	-	6
12. Beduai	-	-	-	-	-	-	-	-	-	-
13. Noyan	-	-	-	-	-	-	-	-	-	-
14. Sekayam	12	-	-	11	85	19	-	-	-	127
15. Entikong	-	-	-	1	1	-	-	-	-	2
<b>Tahun / Year 2022</b>	<b>143</b>	<b>-</b>	<b>-</b>	<b>18</b>	<b>337</b>	<b>114</b>	<b>1</b>	<b>-</b>	<b>74</b>	<b>687</b>
2021	305	-	6	257	2,963	1,612	17	-	145	5,305

Sumber : Dinas Sosial, Pemberdayaan Perempuan, Keluarga Berencana, dan Perlindungan Anak Kabupaten Sanggau/  
 Source : Regional Office of Social, Women Empowerment, Family Planning, and Child Protection of Sanggau Regency

**Tabel 4.2.14** Banyaknya Peserta KB Aktif Menurut Metode Kontrasepsi dan Kecamatan di Kabupaten Sanggau, 2022  
**Number of Active Family Planning Acceptor by Contraception Methods and Subdistrict in Sanggau Regency, 2022**

Kecamatan/ Subdistrict	Jenis Kontrasepsi / Contraceptical Methods										Jumlah Total
	IUD	KP	KW	IMPL	STK	PIL	KDM	OV	MOW	MOP	
(1)	(2)	(3)	(4)	(5)	(6)	(7)	(8)	(9)	(10)	(10)	(11)
01. Toba	3	-	-	50	1 007	119	2	11	145	-	1 337
02. Meliau	32	-	-	337	3 250	933	14	57	48	-	4 671
03. Kapuas	515	-	-	96	5 587	2 193	49	31	145	6	8 622
04. Mukok	46	-	-	49	801	312	3	-	9	-	1 220
05. Jangkang	4	-	-	42	2 521	354	5	13	102	5	3 046
06. Bonti	10	-	-	57	1 232	479	6	2	6	12	1 804
07. Parindu	100	-	-	113	2 098	1 891	21	28	70	2	4 323
08. Tayan Hilir	20	-	-	80	2 001	888	3	27	23	-	3 042
09. Balai	18	-	-	141	2 038	431	5	14	15	3	2 665
10. Tayan Hulu	46	-	-	106	1 790	1 763	2	4	102	1	3 814
11. Kembayan	24	-	-	27	1 907	908	3	10	19	4	2 902
12. Beduai	17	-	-	45	772	326	2	2	10	-	1 174
13. Noyan	1	-	-	16	587	61	1	1	2	-	669
14. Sekayam	61	-	-	218	1 924	1 057	64	7	16	-	3 347
15. Entikong	35	-	-	59	800	286	1	2	8	-	1 191
<b>2022</b>	<b>932</b>	<b>-</b>	<b>-</b>	<b>1 436</b>	<b>28 315</b>	<b>12 001</b>	<b>181</b>	<b>209</b>	<b>720</b>	<b>33</b>	<b>43 827</b>
2021	2 900	-	-	7 019	33 592	18 411	1 119	-	679	181	63 901

Sumber : Dinas Sosial, Pemberdayaan Perempuan, Keluarga Berencana, dan Perlindungan Anak Kabupaten Sanggau/  
 Source : Regional Office of Social, Women Empowerment, Family Planning, and Child Protection of Sanggau Regency

**Tabel 4.2.15** Jumlah Sarana Pelayanan KB atau Sarana Kesehatan KB Nasional Menurut Jenisnya di Kabupaten Sanggau, 2022  
*Number of Service Facility for Family Planning or Health of National Family Planning by Type in Sanggau Regency, 2022*

Kecamatan/ Subdistrict	KKB	PPKBD	Kel. Akseptor/ Acceptor Group
(1)	(2)	(3)	(4)
01. T o b a	1	7	-
02. M e l i a u	25	19	-
03. K a p u a s	24	26	-
04. M u k o k	10	9	9
05. J a n g k a n g	19	11	-
06. B o n t i	1	9	1
07. P a r i n d u	4	14	46
08. T a y a n H i l i r	11	15	1
09. B a l a i	8	12	3
10. T a y a n H u l u	11	11	-
11. K e m b a y a n	5	11	11
12. B e d u a i	9	5	-
13. N o y a n	1	5	-
14. S e k a y a m	15	10	-
15. E n t i k o n g	1	5	1
<b>Tahun / Year 2022</b>	<b>145</b>	<b>169</b>	<b>72</b>
2021	30	169	41

Sumber  
Source

: Dinas Sosial, Pemberdayaan Perempuan, Keluarga Berencana, dan Perlindungan Anak Kabupaten Sanggau/  
 Regional Office of Social, Women Empowerment, Family Planning, and Child Protection of Sanggau Regency

**Tabel 4.2.16** Banyaknya Bayi yang Dilahirkan di Rumah Sakit Umum Daerah M. Th. Djaman Kabupaten Sanggau, 2022  
**Table** *Number of Baby Who Born at Sanggau Regional Public Hospital M. Th. Djaman, 2022*

Bulan / Month	Lahir Hidup / Life Birth			Lahir Mati / Death Birth		
	Laki-laki/ Male	Perempuan/ Female	Jumlah/ Total	Laki-laki/ Male	Perempuan/ Female	Jumlah/ Total
(1)	(2)	(3)	(4)	(5)	(6)	(7)
Januari/ January	41	50	91	5	1	2
Februari/ February	35	34	69	2	-	2
Maret/ March	45	38	83	1	-	1
April/ April	28	39	67	-	-	-
Mei/ May	41	34	75	1	-	1
Juni/ June	40	41	81	-	1	1
Juli/ July	62	43	105	2	-	2
Agustus/ August	41	41	82	3	1	4
September/ September	45	55	100	-	1	1
Oktober/ October	64	44	108	2	-	2
November/ November	54	48	102	1	2	3
Desember/ December	43	46	89	-	2	2
<b>Jumlah</b>	<b>539</b>	<b>513</b>	<b>1 052</b>	<b>17</b>	<b>8</b>	<b>21</b>

Sumber : Rumah Sakit Umum Daerah M. Th. Djaman Sanggau/  
 Source : Sanggau Regional Public Hospital - M. Th. Djaman

**Tabel 4.2.17** Banyaknya Bayi yang Dilahirkan di Rumah Sakit Sentra Medika Sanggau, 2022  
**Table 4.2.17** *Number of Baby Who Born at Sanggau Medical Center Hospital, 2022*

Bulan / Month	Lahir Hidup / Life Birth			Lahir Mati / Death Birth		
	Laki-laki/ Male	Perempuan/ Female	Jumlah/ Total	Laki-laki/ Male	Perempuan/ Female	Jumlah/ Total
(1)	(2)	(3)	(4)	(5)	(6)	(7)
Januari/ January	6	7	13	-	-	-
Februari/ February	4	2	6	-	-	-
Maret/ March	5	2	7	-	-	-
April/ April	1	8	9	-	-	-
Mei/ May	13	6	19	-	-	-
Juni/ June	5	4	9	-	-	-
Juli/ July	11	6	17	-	-	-
Agustus/ August	6	7	13	-	-	-
September/ September	14	9	23	-	-	-
Oktober/ October	6	3	9	-	-	-
November/ November	7	5	12	1	-	1
Desember/ December	13	9	22	1	1	1
<b>Jumlah</b>	<b>91</b>	<b>68</b>	<b>159</b>	<b>2</b>	<b>1</b>	<b>2</b>

Sumber : Rumah Sakit Sentra Medika Sanggau/  
 Source : Sanggau Medical Centre



**Tabel 4.2.18** Banyaknya Bayi yang Dilahirkan Pada Kamar Bersalin di Rumah Bersalin Dahlia, 2022  
**Table** *Number of Baby Who Born in Maternity Room of Dahlia Maternity, 2022*

Bulan / Month	Lahir Hidup / Life Birth			Lahir Mati / Death Birth		
	Laki-laki/ Male	Perempuan/ Female	Jumlah/ Total	Laki-laki/ Male	Perempuan/ Female	Jumlah/ Total
(1)	(2)	(3)	(4)	(5)	(6)	(7)
Januari/ January	12	10	22	-	-	-
Februari/ February	11	5	16	-	-	-
Maret/ March	5	10	15	1	-	1
April/ April	9	10	19	-	-	-
Mei/ May	12	2	14	-	-	-
Juni/ June	12	9	21	-	-	-
Juli/ July	3	4	7	-	-	-
Agustus/ August	2	5	7	-	-	-
September/ September	10	8	18	-	-	-
Oktober/ October	13	5	18	-	-	-
November/ November	8	8	16	-	-	-
Desember/ December	6	8	14	-	-	-
<b>Jumlah</b>	<b>103</b>	<b>84</b>	<b>187</b>	<b>1</b>	<b>-</b>	<b>1</b>

Sumber : Rumah Bersalin Dahlia/  
 Source Dahlia Maternity

**Tabel 4.2.19** **Persentase Perempuan Pernah Kawin Berumur 15-49 Tahun Yang Melahirkan Anak Lahir Hidup (ALH) Menurut Penolong Proses Kelahiran di Kabupaten Sanggau, 2020-2022**  
**Percentage of Ever Married Women Aged 15-49 Years Who Gave Birth to Children Ever Born by Birth Attendant in Sanggau Regency, 2020-2022**

Penolong Proses Kelahiran/ Birth Attendant	Tahun/ Year		
	2020*	2021*	2022*
(1)	(2)	(3)	(4)
1. Tenaga Kesehatan/ Health Personnel	92,45	92,40	87,36
a. Dokter/ Doctor	10,75	10,56	14,02
b. Bidan/ Midwife	81,70	79,04	70,99
c. Tenaga Paramedis Lainnya/ Other Paramedical Personnel	-	2,80	2,35
2. Non Tenaga Kesehatan/ Non-Health Personnel	7,55	7,60	12,64
a. Dukun Bersalin	7,55	7,00	12,64
b. Lainnya	-	0,60	-
<b>Jumlah/ Total</b>	<b>100,00</b>	<b>100,00</b>	<b>100,00</b>

Catatan/Note :\*) pengukuran berdasarkan kelahiran yang dibantu penolong kelahiran yang terjadi kurang dari dua tahun lalu/  
*data collection was based on birth attendants assisted births that occurred for less than two years ago*

Sumber : Survei Sosial Ekonomi Nasional, BPS/  
 Source : National Socio-Economic Survey, BPS-Statistics Indonesia

**Tabel 4.2.20** Jumlah Ibu Hamil, Melakukan Kunjungan K1, Melakukan Kunjungan K4, Kurang Energi Kronis (KEK), dan Mendapat Tablet Zat Besi (Fe) di Kabupaten Sanggau, 2018-2022  
*Number of Pregnant Women, Those with One Visit and four Visits of Antenatal Care, Chronic Energy Deficiency (CED), and Receiving Iron Supplement in Sanggau Regency, 2018-2022*

Rincian/ Items	Tahun/ Years				
	2018	2019	2020	2021	2022
(1)	(2)	(3)	(4)	(5)	(6)
Jumlah Ibu Hamil/ Pregnant Women	11 733	11 274	9 892	9 037	8 637
Melakukan Kunjungan K1/ One Visit	10 566	8 652	9 284	7 208	8 253
Melakukan Kunjungan K4/ Four Visits	9 575	8 968	8 650	3 533	7 244
Kurang Energi Kronis (KEK)/ Chronic Energy Deficiency (CED)	-	-	473	441	456
Mendapat Zat Besi (Fe)/ Receiving Iron Supplement	9 575	9 765	8 650	7 684	7 244

Sumber : Dinas Kesehatan Kabupaten Sanggau/  
 Source Health Regional Office of Sanggau Regency

**Tabel 4.2.21** Jumlah Bayi Lahir, Bayi Berat Badan Lahir Rendah (BBLR), BBLR Dirujuk, dan Bergizi Buruk di Kabupaten Sanggau, 2011-2022  
**Number of Births, Babies with Low Birth Weights (LBW), Treated LBW, and Malnutrition Cases in Sanggau Regency, 2011-2022**

Tahun/ Year	Bayi Lahir/ Births	BBLR/LBW		Gizi Buruk/ Malnutrition
		Jumlah/ Total	Dirujuk/ Treated	
(1)	(2)	(3)	(4)	(5)
2011	8 226	136	-	54
2012	8 466	75	-	30
2013	8 642	189	-	23
2014	8 133	192	-	19
2016	8 642	189	-	23
2017	9 050	125	-	25
2018	4 520	158	-	48
2019	9 076	263	-	66
2020	8 802	149	-	35
2021	7 299	12	-	177
<b>2022</b>	<b>8 100</b>	<b>114</b>	<b>-</b>	<b>63</b>

Sumber : Dinas Kesehatan Kabupaten Sanggau/  
 Source Health Regional Office of Sanggau Regency

**Tabel 4.2.22** **Persentase Balita Yang Pernah Mendapat Imunisasi Menurut Kecamatan dan Jenis Imunisasi di Kabupaten Sanggau, 2020-2022**  
**Percentage of Children Under Five Years Who Had Immunization by Subdistrict and Type of Immunization in Sanggau Regency, 2020-2022**

Jenis Imunisasi/ Type of Immunization		2020	2021	2022
(1)		(2)	(3)	(4)
1.	BCG	88,17	90,91	92,01
2.	DPT	86,04	87,68	86,53
3.	Campak/ Measles	72,64	72,02	70,86
4.	Polio	88,87	91,01	82,71
5.	Hepatitis B	82,80	87,53	91,27
6.	MMR (Measles-Mumps-Rubella)	43,28	...	...

Sumber : Survei Sosial Ekonomi Nasional, BPS/  
 Source National Socio-Economic Survey, BPS-Statistics Indonesia

**Tabel 4.2.23** Evaluasi Program Imunisasi di Kabupaten Sanggau, 2022  
**Table** *Evaluation of Immunization Program in Sanggau Regency, 2022*

Tahun/ Year	BCG			DPT-1		
	Target/ Target	Realisasi/ Realization	%	Target/ Target	Realisasi/ Realization	%
(1)	(2)	(3)	(4)	(5)	(6)	(7)
2000	9 058	8 792	97,06	9 058	8 717	96,24
2001	12 796	13 076	102,19	12 796	13 863	108,34
2002	13 729	13 306	96,92	13 729	13 211	96,23
2003	13 758	13 305	96,71	13 758	13 353	97,06
2004	14 548	14 089	96,84	14 548	13 718	94,29
2005	9 748	9 566	98,13	9 748	9 378	96,20
2006	9 976	9 206	92,28	9 976	9 444	94,67
2007	10 022	8 324	83,06	10 022	9 789	97,68
2008	10 158	9 124	89,82	10 158	9 550	94,01
2009	9 020	8 669	96,11	9 020	9 299	103,09
2010	9 363	9 601	102,54	9 363	1 017	10,86
2011	9 674	9 036	93,41	9 674	9 151	94,59
2012	9 796	9 000	91,87	9 796	9 140	93,30
2013	10 071	8 133	80,76	10 071	8 237	81,79
2014	7 946	7 044	88,65	7 946	7 594	95,57
2015	9 147	8 694	95,05	9 147	8 795	96,15
2016	12 562	9 197	73,21	12 562	6 878	54,75
2017	11 582	9 364	80,85	6 911	8 845	127,98
2018	9 144	8 536	93,35	9 144	8 738	95,56
2019	...	8 485	...	...	8 476	...
2020	9 388	8 899	95,4	8 986	8 640	96,1
2021	8 473	7 188	82,40	8 719	7 056	83,50
<b>2022</b>	<b>7 864</b>	<b>8 063</b>	<b>100,53</b>	<b>8 229</b>	<b>8 350</b>	<b>101,47</b>

Lanjutan Tabel/ Continued Table 4.2.23

Tahun/Year	POLIO-4			Campak/Measles		
	Target/ Target	Realisasi/ Realization	%	Target/ Target	Realisasi/ Realization	%
(1)	(8)	(9)	(10)	(11)	(12)	(13)
2000	9 058	7 729	85,33	9 058	7 366	81,32
2001	12 796	11 935	93,27	12 796	12 522	97,86
2002	13 729	12 260	89,30	13 729	12 128	88,34
2003	13 758	12 424	90,30	13 758	12 228	88,88
2004	14 548	12 661	87,03	14 548	12 592	86,55
2005	9 748	8 769	89,96	9 748	8 638	88,61
2006	9 976	8 575	85,96	9 976	8 682	87,03
2007	10 022	7 695	76,78	10 022	8 361	83,43
2008	10 158	9 421	92,74	10 158	8 770	86,34
2009	9 020	7 858	87,12	9 018	8 403	93,18
2010	9 363	9 301	99,34	9 203	8 575	93,18
2011	9 674	8 609	88,99	9 674	8 701	89,94
2012	9 796	8 962	91,49	9 796	8 849	90,33
2013	10 071	5 236	51,99	10 071	8 032	79,75
2014	7 946	7 288	91,72	7 946	7 570	95,27
2015	9 147	8 559	93,57	9 147	8 525	93,20
2016	12 562	9 037	71,94	12 562	9 236	73,52
2017	6 911	7 894	114,22	6 911	4 865	70,40
2018	9 144	9 015	98,59	9 144	6 405	70,05
2019	...	9 546	...	...	7 772	...
2020	8 939	9 649	107,4	9 281	8 170	88,3
2021	8 473	5 524	65,20	8 473	6 948	161,70
<b>2022</b>	<b>7 864</b>	<b>7 912</b>	<b>100,61</b>	<b>7 864</b>	<b>8 361</b>	<b>106,32</b>

Lanjutan Tabel/ *Continued Table 4.2.23*

Tahun/Year	TT-2 KEHAMILAN /Pregnancy			TT-2 SD KELAS II dan III/ Primary School 2 <sup>nd</sup> & 3 <sup>rd</sup> Grade		
	Target/ Target	Realisasi/ Realization	%	Target/ Target	Realisasi/ Realization	%
(1)	(14)	(15)	(16)	(17)	(18)	(19)
2000	10 459	6 287	60,11	68 908	67 175	97,49
2001	14 077	9 624	68,37	28 932	27 550	95,22
2002	14 684	10 597	72,17	29 557	28 548	96,59
2003	14 941	10 925	73,12	29 145	27 927	95,82
2004	15 778	11 487	72,80	28 327	26 781	94,54
2005	10 533	8 518	80,87	9 407*)	9 014*)	95,82
2006	10 743	7 990	74,37	9 161*)	8 696*)	94,92
2007	10 793	7 053	65,35	9 079*)	8 942*)	98,49
2008	10 738	7 710	71,80	20 035	18 460	92,14
2009	10 009	6 255	62,49	19 729	16 607	84,18
2010	7 373	6 540	88,70	22 757	19 641	86,31
2011	10 070	6 027	59,85	20 814	20 146	96,79
2012	13 265	4 513	34,02	20 665	20 301	98,24
2013	10 646	4 763	44,74	20 602	19 732	95,78
2014	9 020	2 190	24,28	20 785	19 280	92,76
2015	10 386	10 167	97,89	19 862	19 156	96,45
2016	12 640	1 163	9,20	17 061	16 011	93,85
2017	12 765	7 815	61,22	10 825	10 516	97,15
2018	8 398	618	7,36	8 398	12 426	147,96
2019	...	626	...	9 250	9 262	100,13
2020	9 989	3 797	18,4	9 055	4 199	46,4
2021	114 037	4 952	51,40	18 251	17 134	93,88
<b>2022</b>	<b>9 067</b>	<b>8 065</b>	<b>88,95</b>	<b>8 438</b>	<b>7 877</b>	<b>93,35</b>



Lanjutan Tabel/ Continued Table 4.2.23

Tahun/Year	DT-2 SD KELAS I / Primary School 1 <sup>st</sup> Grade		
	Target/ Target	Realisasi/ Realization	%
(1)	(20)	(21)	(22)
2000	18 342	18 241	99,45
2001	17 696	16 896	95,48
2002	17 057	16 208	95,02
2003	17 696	16 852	95,23
2004	17 111	16 107	94,13
2005	12 181	11 606	95,28
2006	12 794	11 978	93,62
2007	13 027	12 517	96,09
2008	13 238	12 286	92,81
2009	12 641	12 089	95,63
2010	12 919	12 616	97,65
2011	12 343	11 877	96,22
2012	12 052	11 351	94,18
2013	11 454	10 991	95,96
2014	11 123	10 417	93,65
2015	11 123	10 417	93,65
2016	11 451	10 122	88,39
2017	10 907	10 557	96,79
2018	8 293	12 555	151,39
2019	10 120	9 164	90,55
2020	8 404	3 723	44,3
2021	8 755	8 088	92,38
<b>2022</b>	<b>9 139</b>	<b>8 725</b>	<b>95,47</b>

Sumber : Dinas Kesehatan Kabupaten Sanggau/  
Source : Health Regional Office of Sanggau Regency

**Tabel 4.2.24** Jumlah Peserta Program Rehabilitasi Badan Narkotika Nasional Kabupaten Sanggau Menurut Lokasi Rehabilitasi, 2022  
*Number of Participants in National Narcotics Board of Sanggau Regency Rehabilitation Program by Rehabilitation Location, 2022*

Tempat Rehabilitasi/ <i>Rehabilitation Location</i>	Jenis Perawatan Rehabilitasi/ <i>Type of Rehabilitation</i>		Jumlah/ <i>Total</i>
	Rawat Jalan/ <i>Outpatient</i>	Rawat Inap/ <i>Inpatient</i>	
(1)	(2)	(3)	(4)
1. Klinik	28	-	28
2. RSUD M. Th. Djaman	-	-	-
3. RS Pratama Sekayam	-	-	-
4. RSU Parindu	-	-	-
5. Rehabilitasi Berbasis Masyarakat	-	-	-
6. Lido Bogor	-	-	-
<b>Jumlah / Total</b>	<b>28</b>	<b>-</b>	<b>28</b>

Sumber : Badan Narkotika Nasional Kabupaten Sanggau/  
 Source : *National Narcotics Board of Sanggau Regency*

### 4.3 AGAMA DAN SOSIAL LAINNYA RELIGION AND OTHER SOCIAL AFFAIRS

**Tabel 4.3.1** Jumlah Penduduk Menurut Kecamatan dan Agama yang Dianut di Kabupaten Sanggau, 2022  
*Population by Subdistrict and Religion in Sanggau Regency, 2022*

Kecamatan Subdistrict	Islam	Protestan Protestant	Katolik Catholic	Hindu	Budha Buddha	Konghuchu	Lainnya Others
(1)	(2)	(3)	(4)	(5)	(6)	(7)	
01. Toba	1 949	3 072	11 213	1	58	-	1
02. Meliau	22 246	8 292	19 907	29	313	5	13
03. Kapuas	49 912	9 179	25 845	56	1 025	42	20
04. Mukok	12 697	2 861	6 084	-	32	2	13
05. Jangkang	3 535	5 611	20 511	3	4	-	5
06. Bonti	5 241	5 127	13 391	-	12	-	-
07. Parindu	6 644	6 805	25 319	12	505	5	7
08. Tayan Hilir	15 271	7 336	14 601	3	544	2	7
09. Balai	3 356	7 035	18 650	11	251	9	22
10. Tayan Hulu	7 475	13 071	18 106	4	514	14	26
11. Kembayan	10 183	4 631	17 670	5	40	-	4
12. Beduai	3 469	1 022	8 736	4	11	-	7
13. Noyan	670	2 042	8 923	-	2	-	2
14. Sekayam	16 831	3 813	19 936	1	107	11	2
15. Entikong	5 810	3 240	9 494	3	17	8	1

Sumber : Dinas Kependudukan dan Pencatatan Sipil Kabupaten Sanggau/  
Source Regional Office of Population and Civil Registration of Sanggau Regency

**Tabel 4.3.2** Jumlah Tempat Peribadatan Menurut Kecamatan di Kabupaten Sanggau, 2022  
**Number of Places of Worship by Subdistrict in Sanggau Regency, 2022**

Kecamatan Subdistrict	Masjid Mosque	Mushola Pray Room	Surau/ Prayer House	Gereja Protestan Protestant Church
(1)	(2)	(3)	(4)	(5)
01. T o b a	6	2	2	9
02. M e l i a u	55	12	7	32
03. K a p u a s	79	21	77	30
04. M u k o k	21	2	19	13
05. J a n g k a n g	7	2	3	17
06. B o n t i	10	2	2	16
07. P a r i n d u	11	3	12	30
08. T a y a n H i l i r	26	6	24	6
09. B a l a i	4	3	3	16
10. T a y a n H u l u	10	5	6	25
11. K e m b a y a n	16	4	30	44
12. B e d u a i	6	2	6	8
13. N o y a n	1	1	1	6
14. S e k a y a m	6	4	6	7
15. E n t i k o n g	8	3	5	8
<b>Kabupaten Sanggau</b>	<b>266</b>	<b>72</b>	<b>203</b>	<b>267</b>

Sumber : Kementerian Agama Kabupaten Sanggau/  
 Source Ministry of Religious Affairs of Sanggau Regency

Lanjutan Tabel/ Continued Table 4.3.2

Kecamatan Subdistrict	Gereja Katholik Catholic Church	Pura Temple	Vihara	Pekong/ Temple
(1)	(6)	(7)	(8)	(9)
01. T o b a	19		-	-
02. M e l i a u	64	1	1	1
03. K a p u a s	60	1	1	3
04. M u k o k	23	-	-	-
05. J a n g k a n g	28	-	-	-
06. B o n t i	43	-	-	-
07. P a r i n d u	59	-	-	1
08. T a y a n H i l i r	65	-	-	-
09. B a l a i	38	-	1	-
10. T a y a n H u l u	33	-	-	1
11. K e m b a y a n	24	-	-	-
12. B e d u a i	13	-	-	-
13. N o y a n	41	-	-	-
14. S e k a y a m	25	-	-	-
15. E n t i k o n g	21	-	-	-
<b>Kabupaten Sanggau</b>	<b>556</b>	<b>2</b>	<b>3</b>	<b>6</b>

Sumber : Kementerian Agama Kabupaten Sanggau/  
Source Ministry of Religious Affairs of Sanggau Regency

**Tabel 4.3.3** Jumlah Desa<sup>1</sup>/Kelurahan yang Mengalami Bencana Alam<sup>2</sup> Menurut Kecamatan di Kabupaten Sanggau, 2019–2021  
**Number of Villages<sup>1</sup>/Kelurahan that Had Natural Disaster<sup>2</sup> by Subdistrict in Sanggau Regency, 2019–2021**

Kecamatan Subdistrict	Banjir/Flood		
	2019	2020	2021
(1)	(2)	(3)	(4)
01. T o b a	2	-	3
02. M e l i a u	4	9	-
03. K a p u a s	3	5	9
04. M u k o k	2	4	3
05. J a n g k a n g	4	1	3
06. B o n t i	-	4	5
07. P a r i n d u	-	-	1
08. T a y a n H i l i r	3	2	6
09. B a l a i	5	7	3
10. T a y a n H u l u	5	4	6
11. K e m b a y a n	6	4	8
12. B e d u a i	5	2	5
13. N o y a n	3	3	5
14. S e k a y a m	-	4	2
15. E n t i k o n g	-	-	3
<b>Kabupaten Sanggau</b>	<b>42</b>	<b>49</b>	<b>62</b>

Lanjutan Tabel/*Continued Table 4.3.3*

Kecamatan <i>Subdistrict</i>	Gempa Bumi/ <i>Earthquake</i>		
	2019	2020	2021
(1)	(5)	(6)	(7)
01. T o b a	-	-	-
02. M e l i a u	-	-	-
03. K a p u a s	-	-	-
04. M u k o k	-	-	-
05. J a n g k a n g	-	-	-
06. B o n t i	-	-	-
07. P a r i n d u	-	-	-
08. T a y a n H i l i r	-	-	-
09. B a l a i	-	-	-
10. T a y a n H u l u	-	-	-
11. K e m b a y a n	-	-	-
12. B e d u a i	-	-	-
13. N o y a n	-	-	-
14. S e k a y a m	-	-	-
15. E n t i k o n g	-	-	-
<b>Kabupaten Sanggau</b>	-	-	-

Lanjutan Tabel/*Continued Table 4.3.3*

Kecamatan <i>Subdistrict</i>	Tanah Longsor/ <i>Landslide</i>		
	2019	2020	2021
(1)	(8)	(9)	(10)
01. T o b a	-	-	-
02. M e l i a u	-	-	-
03. Kapuas	2	1	2
04. M u k o k	-	-	-
05. Jangkang	-	-	-
06. B o n t i	-	-	-
07. Parindu	-	2	-
08. Tayan Hilir	-	-	-
09. B a l a i	-	-	-
10. Tayan Hulu	-	-	1
11. Kembayan	-	-	-
12. Beduai	-	-	-
13. N o y a n	-	-	-
14. Sekayam	-	1	-
15. Entikong	-	-	3
<b>Kabupaten Sanggau</b>	<b>2</b>	<b>4</b>	<b>6</b>

Catatan/*Note* : <sup>1</sup> Desa pada tabel ini termasuk Unit Permukiman Transmigrasi (UPT) yang masih dibina oleh kementerian terkait dan nagari di Provinsi Sumatera Barat/*Villages in this table are included in Transmigration Settlement Unit which is still fostered by the relevant ministries and the nagari in the Province of Sumatera Barat*

<sup>2</sup> Kejadian dalam setahun sebelum tahun pencacahan/ *Occurrence in the last one year before the enumeration year*

Sumber : BPS, Pendataan Potensi Desa (Podes)/

Source : BPS-Statistics Indonesia, Village Potential Data Collecting



**Tabel 4.3.4** Banyaknya Perkara Perceraian yang Diterima di Wilayah Hukum Pengadilan Agama Kabupaten Sanggau, 2017-2022  
**Table** *Number of Divorce Cases Accepted Under Jurisdiction of Religious Court of Sanggau Regency, 2017-2022*

Kecamatan/ Subdistrict	Tahun / Year					
	2017	2018	2019	2020	2021	2022
(1)	(2)	(3)	(4)	(5)	(6)	(7)
01. T o b a	1	1	1	5	1	2
02. M e l i a u	25	22	23	15	28	31
03. K a p u a s	105	112	85	86	107	122
04. M u k o k	22	20	13	13	8	6
05. J a n g k a n g	4	3	2	2	2	3
06. B o n t i	3	4	1	2	3	1
07. P a r i n d u	17	14	11	7	22	16
08. T a y a n H i l i r	11	18	29	19	10	11
09. B a l a i	2	4	-	4	2	5
10. T a y a n H u l u	16	13	6	17	15	13
11. K e m b a y a n	24	22	12	15	19	22
12. B e d u a i	3	3	6	2	-	-
13. N o y a n	-	-	1	-	-	-
14. S e k a y a m	25	21	26	28	29	35
15. E n t i k o n g	11	11	6	11	6	3
<b>Jumlah / Total</b>	<b>269</b>	<b>268</b>	<b>222</b>	<b>226</b>	<b>252</b>	<b>270</b>

Sumber : Kantor Pengadilan Agama Kabupaten Sanggau/  
 Source : Religious Court Office of Sanggau Regency

**Tabel 4.3.5** Banyaknya Perkara yang Diterima di Wilayah Hukum Pengadilan Agama Kabupaten Sanggau, 2017-2022  
**Number of Cases Accepted Under Jurisdiction of Religious Court of Sanggau Regency, 2012-2022**

Kecamatan/ Subdistrict	Tahun / Year					
	2017	2018	2019	2020	2021	2022
(1)	(2)	(3)	(4)	(5)	(6)	(7)
01. Toba	1	1	1	6	7	6
02. Meliau	26	22	24	24	28	27
03. Kapuas	124	142	110	120	162	180
04. Mukok	27	21	17	25	32	34
05. Jangkang	4	4	2	4	6	8
06. Bonti	4	2	2	9	4	5
07. Parindu	17	20	22	22	28	23
08. Tayan Hilir	23	15	31	28	35	37
09. Balai	4	1	-	8	2	13
10. Tayan Hulu	17	9	40	19	15	17
11. Kembayan	27	16	16	20	19	9
12. Beduai	3	6	7	2	-	-
13. Noyan	-	-	1	1	-	-
14. Sekayam	27	20	27	32	36	36
15. Entikong	11	7	7	12	14	14
<b>Jumlah / Total</b>	<b>315</b>	<b>286</b>	<b>307</b>	<b>332</b>	<b>388</b>	<b>409</b>

Sumber : Kantor Pengadilan Agama Kabupaten Sanggau/  
 Source : Religious Court Office of Sanggau Regency

**Tabel** 4.3.6 **Jumlah Jemaah Haji Menurut Kecamatan di Kabupaten Sanggau, 2021-2022**  
**Table** 4.3.6 **Number of Moslem Pilgrims by Subdistrict in Sanggau Regency, 2021-2022**

Kecamatan/ Subdistrict	2021			2022		
	Laki-laki/ Male	Perempuan/ Female	Jumlah/ Total	Laki-laki/ Male	Perempuan/ Female	Jumlah/ Total
(1)	(2)	(3)	(4)	(5)	(6)	(7)
01. T o b a	-	-	-	-	-	-
02. M e l i a u	-	-	-	7	5	12
03. K a p u a s	-	-	-	10	12	22
04. M u k o k	-	-	-	5	4	9
05. J a n g k a n g	-	-	-	-	-	-
06. B o n t i	-	-	-	-	-	-
07. P a r i n d u	-	-	-	-	-	-
08. T a y a n H i l i r	-	-	-	1	1	2
09. B a l a i	-	-	-	-	-	-
10. T a y a n H u l u	-	-	-	-	-	-
11. K e m b a y a n	-	-	-	1	1	2
12. B e d u a i	-	-	-	-	-	-
13. N o y a n	-	-	-	-	-	-
14. S e k a y a m	-	-	-	2	2	4
15. E n t i k o n g	-	-	-	-	-	-
<b>Jumlah / Total</b>	-	-	-	<b>26</b>	<b>25</b>	<b>51</b>

Catatan/Note : Tahun 2020 dan 2021 tidak ada jemaah haji yang diberangkatkan karena pandemi COVID-19

Sumber/ Source : Kementerian Agama Kabupaten Sanggau/ Ministry of Religious Affairs of Sanggau Regency

**Tabel 4.3.7** Banyaknya Perkara Perceraian di Kabupaten Sanggau Menurut Faktor Penyebab Terjadinya, 2022  
**Table 4.3.7** Number of Divorce Cases in Sanggau Regency by Cause Factor of Divorce, 2022

Bulan / Month	Faktor-faktor Penyebab / The Cause Factors						Kawin di Bawah Umur / Under Marriage Age
	Moral / Morality			Meninggalkan Kewajiban / Leave Duty			
	Poligami Tidak Sehat / Unhealth Polygamy	Krisis Akhlak / Moral Crisis	Cemburu / Envious	Kawin Paksa / Force Marriage	Ekonomi / Economic	Tidak Bertanggung jawab / Not Responsible	
(1)	(2)	(3)	(4)	(5)	(6)	(7)	(8)
Januari / January	-	2	-	-	-	4	-
Februari / February	-	1	-	-	-	6	-
Maret / March	-	-	-	-	-	7	-
April / April	-	-	-	-	-	6	-
Mei / May	-	-	-	-	4	8	-
Juni / June	-	-	-	-	-	8	-
Juli / July	-	-	-	-	-	13	-
Agustus / August	-	-	-	-	-	6	-
September / September	-	-	-	-	-	2	-
Oktober / October	-	-	-	-	9	3	-
November / November	-	-	-	-	-	8	-
Desember / December	-	1	-	-	-	9	-
<b>Tahun / Year 2022</b>	-	<b>2</b>	-	-	<b>13</b>	<b>76</b>	-
2021	1	2	-	1	10	64	-

Lanjutan Tabel/ *Continued Table 4.3.7*

Faktor-faktor Penyebab / <i>The Cause Factors</i>							
Bulan / <i>Month</i>	Penganiayaan / <i>Abusement</i>	Hukuman / <i>Punishment</i>	Cacat Biologis/ <i>Biological Defect</i>	Terus Menerus Berselisih / <i>Dispute</i>			Kembali ke Agama Asal / <i>Back to Previous Religion</i>
				Politis/ <i>Politic</i>	Gangguan Pihak Ketiga/ <i>Third Party Interference</i>	Tidak Harmonis/ <i>No Harmonious</i>	
(1)	(9)	(10)	(11)	(12)	(13)	(14)	(15)
Januari / <i>January</i>	1	1	-	-	-	12	-
Februari / <i>February</i>	-	-	-	-	-	14	-
Maret / <i>March</i>	-	-	-	-	-	13	-
April / <i>April</i>	-	1	-	-	-	22	-
Mei / <i>May</i>	-	1	-	-	-	14	-
Juni / <i>June</i>	-	-	-	-	-	6	-
Juli / <i>July</i>	-	-	-	-	-	16	-
Agustus / <i>August</i>	-	2	-	-	-	18	-
September / <i>September</i>	-	1	-	-	-	14	-
Oktober / <i>October</i>	-	-	-	-	-	12	-
November / <i>November</i>	2	1	1	-	-	22	1
Desember / <i>December</i>	1	-	-	-	-	17	-
<b>Tahun / <i>Year</i> 2022</b>	<b>3</b>	<b>6</b>	<b>1</b>	<b>-</b>	<b>-</b>	<b>168</b>	<b>1</b>
2021	3	6	1	-	-	209	3

Sumber : Kantor Pengadilan Agama Kabupaten Sanggau/  
 Source : *Religious Court Office of Sanggau Regency*

**Tabel 4.3.8** Banyaknya Penerimaan Zakat Fitrah dan Mal Menurut Kecamatan di Kabupaten Sanggau, 2022  
**Number of 'Fitrah' and 'Mal' Tithe Reception by Subdistrict in Sanggau Regency, 2022**

Kecamatan/ Subdistrict	Zakat Fitrah/ Fitrah Tithe		Zakat Mal/ Mal Tithe
	Rupiah (Rp)	Beras / Rice (Kg)	
(1)	(2)	(3)	(4)
BAZDA Kab. Sanggau			255 330 684
01. T o b a	22 300 000	920	2 800 000
02. M e l i a u	55 362 000	2 45	19 088 000
03. K a p u a s	177 258 000	2 4	263 594 000
04. M u k o k	40 051 000	3 012	30 105 000
05. J a n g k a n g	66 590 500	2 094	19 646 500
06. B o n t i	3 776 800	2 106	10 643 000
07. P a r i n d u	41 178 300	1 875	14 912 000
08. T a y a n H i l i r	65 788 000	6 631	16 467 000
09. B a l a i	1 133 000	200	2 705 500
10. T a y a n H u l u	27 511 000	1 705	6 644 000
11. K e m b a y a n	75 753 000	4 641	131 542 000
12. B e d u a i	2 474 000	2 339	350
13. N o y a n	5 139 700	129	1 732 500
14. S e k a y a m	148 779 000	3 598	55 780 000
15. E n t i k o n g	41 360 500	3 19	18 006 000
<b>Tahun / Year</b> 2022	<b>774 454 800</b>	<b>37 29</b>	<b>849 346 184</b>
2021	<b>618 643 500</b>	<b>36 519</b>	<b>821 148 684</b>

Lanjutan Tabel/ Continued Table 4.3.8

Kecamatan/ Subdistrict	Infaq (Rp)	Sadaqah (Rp)
(1)	(5)	(6)
BAZDA Kab. Sanggau	7 378 613	
01. T o b a	12 300 000	18 400 000
02. M e l i a u	4 200 000	3 700 000
03. K a p u a s	23 020 000	15 900 000
04. M u k o k	9 600 000	24 700 000
05. J a n g k a n g	2 222 000	7 250 000
06. B o n t i	1 155 000	350
07. P a r i n d u	12 367 000	18 400 000
08. T a y a n H i l i r	19 178 000	1 500 000
09. B a l a i	231	550
10. T a y a n H u l u	4 591 000	7 850 000
11. K e m b a y a n	43 370 000	6 450 000
12. B e d u a i	750	750
13. N o y a n	1 300 000	5 100 000
14. S e k a y a m	11 500 000	13 520 000
15. E n t i k o n g	14 200 000	12 100 000
<b>Tahun / Year</b> 2022	<b>167 362 613</b>	<b>136 520 000</b>
2021	159 995 968	105 450 235

Sumber : Kementerian Agama Kabupaten Sanggau/  
Source Ministry of Religious Affairs of Sanggau Regency

**Tabel 4.3.9** Banyaknya Hewan Kurban Menurut Jenis dan Kecamatan di Kabupaten Sanggau, 2022  
**Number of Sacrificial Animals by Kind of Animals and Subdistrict in Sanggau Regency, 2022**

Kecamatan/ Subdistrict	Jumlah yang Berkurban/ Number of Giver (orang/ people)	Jumlah Penerima/ Number of Receiver (orang/ people)	Hewan Kurban/ Sacrificial Animals		
			Sapi/ Cow	Kambing/ Goat	Jumlah/ Total
(1)	(2)	(3)	(4)	(5)	(6)
01. T o b a	30	180	4	2	6
02. M e l i a u	486	3 032	67	17	84
03. K a p u a s	2 309	22 540	322	55	377
04. M u k o k	419	3 920	56	27	83
05. J a n g k a n g	181	1 680	24	13	37
06. B o n t i	87	540	12	3	15
07. P a r i n d u	255	1 620	36	3	39
08. T a y a n H i l i r	424	2 970	60	4	64
09. B a l a i	114	675	16	2	18
10. T a y a n H u l u	270	1 710	38	4	42
11. K e m b a y a n	476	3 015	67	7	74
12. B e d u a i	105	675	15		15
13. N o y a n	28	180	4		4
14. S e k a y a m	551	5 390	77	12	89
15. E n t i k o n g	89	498	11	12	23
<b>Tahun / Year 2022</b>	<b>5 824</b>	<b>48 625</b>	<b>809</b>	<b>161</b>	<b>970</b>
2021	3 567	40 675	515	126	641

Sumber : Kementerian Agama Kabupaten Sanggau/  
 Source : Ministry of Religious Affairs of Sanggau Regency



**Tabel 4.3.10** Jumlah Penerbitan Akta Kelahiran, Perkawinan, Kematian, dan Lainnya di Kabupaten Sanggau, 2022  
**Table** Number of Birth, Marriage, Death, and Others Certificate Published in Sanggau Regency, 2022

Bulan/ Month	Kelahiran/ Birth	Perkawinan/ Marriage	Kematian/ Death	Perceraian/ Divorce	Pengesehan Anak	SKTT
(1)	(2)	(3)	(4)	(5)	(6)	(7)
Januari / January*	...	...	...	...	...	...
Februari / February*	...	...	...	...	...	...
Maret / March*	...	...	...	...	...	...
April / April*	...	...	...	...	...	...
Mei / May*	...	...	...	...	...	...
Juni / June	1 451	204	189	3	121	-
Juli / July	1 686	201	237	2	94	-
Agustus / August	1 677	228	219	0	120	-
September / September	1 183	204	240	3	113	-
Oktober / October	1 223	187	276	5	81	-
November / November	1 183	189	327	4	100	-
Desember / December	1 112	235	307	2	119	-
<b>Tahun / Year</b>						
2022	<b>9 515</b>	<b>1 448</b>	<b>1 795</b>	<b>19</b>	<b>748</b>	-
2021	13 108	2 933	943	24	1 161	-

Catatan/Note : \*Terjadinya migrasi data menjadi sistem terpusat di Ditjen Dukcapil Kemendagri/ The migration of data into a centralized system at the Directorate General of Population and Civil Registry of the Ministry of Home Affairs

Sumber : Dinas Kependudukan dan Pencatatan Sipil Kabupaten Sanggau/

Source : Regional Office of Population and Civil Registration of Sanggau Regency

**Tabel 4.3.11** Persentase Kepemilikan Kartu Tanda Penduduk dan Kartu Keluarga Menurut Kecamatan di Kabupaten Sanggau, 2022  
**Table 4.3.11** Ownership Percentage of Identity Cards and Family Cards by Subdistrict in Sanggau Regency, 2022

Bulan/ Month	Kartu Tanda Penduduk / ID Card			Kartu Keluarga / Family Card		
	Wajib KTP / Required to Have ID Card	Memiliki / Owned	%	Jumlah Keluarga / Number of Family	Memiliki / Owned	%
(1)	(2)	(3)	(4)	(5)	(6)	(7)
01, Toba	12 157	10 186	83,79	5 062	4 539	89,67
02, Meliau	37 348	32 294	86,47	16 033	14 086	87,86
03, Kapuas	63 196	58 044	91,85	26 565	25 235	94,99
04, Mukok	15 872	14 408	90,78	6 776	6 399	94,44
05, Jangkang	22 487	18 610	82,76	8 520	7 844	92,07
06, Bonti	17 310	15 455	89,28	7 060	6 756	95,69
07, Parindu	28 617	26 043	91,01	11 945	11 165	93,47
08, Tayan Hilir	27 515	23 771	86,39	11 333	10 397	91,74
09, Balai	22 212	17 890	80,54	8 375	7 313	87,32
10, Tayan Hulu	28 339	24 230	85,50	11 236	10 235	91,09
11, Kembayan	23 828	20 769	87,16	9 655	8 913	92,31
12, Beduai	9 699	8 214	84,69	3 947	3 620	91,72
13, Noyan	8 655	7 137	82,46	3 460	3 095	89,45
14, Sekayam	29 391	25 323	86,16	12 373	11 221	90,69
15, Entikong	13 385	11 453	85,57	5 518	5 081	92,08
<b>Tahun/ Year 2022</b>	<b>360 011</b>	<b>313 827</b>	<b>87,17</b>	<b>147 858</b>	<b>135 899</b>	<b>91,91</b>
2021	<b>363 449</b>	<b>310 357</b>	<b>85,39</b>	<b>145 674</b>	<b>134 734</b>	<b>92,49</b>

Sumber : Dinas Kependudukan dan Pencatatan Sipil Kabupaten Sanggau/  
 Source : Regional Office of Population and Civil Registration of Sanggau Regency

**Tabel 4.3.12** Banyaknya Penderita Cacat Fisik dan Mental Dirinci Menurut Kecamatan di Kabupaten Sanggau, 2022  
**Table** *Number of People With Physical and Mental Disability by Subdistricts in Sanggau Regency, 2022*

Kecamatan/ Subdistrict	Buta/ Blind	Bisu/Tuli Mute/Deaf	Cacat Tubuh/ Disability	Cacat Mental/ Mental Disability	Lain-lain/ Others
(1)	(2)	(3)	(4)	(5)	(6)
01. T o b a	5	19	4	5	12
02. M e l i a u	5	15	7	9	4
03. K a p u a s	11	36	34	47	15
04. M u k o k	9	13	11	10	9
05. J a n g k a n g	1	1	3	8	4
06. B o n t i	5	13	8	8	17
07. P a r i n d u	13	17	3	8	10
08. T a y a n H i l i r	33	10	9	37	5
09. B a l a i	5	9	5	7	2
10. T a y a n H u l u	6	5	10	7	4
11. K e m b a y a n	3	6	7	9	6
12. B e d u a i	4	10	5	15	14
13. N o y a n	1	8	6	8	9
14. S e k a y a m	3	6	4	12	7
15. E n t i k o n g	1	7	10	2	6
<b>Tahun / Year</b> <b>2022</b>	<b>105</b>	<b>175</b>	<b>126</b>	<b>192</b>	<b>124</b>
2021	56	131	100	103	108

Sumber : Dinas Kependudukan dan Pencatatan Sipil Kabupaten Sanggau/  
 Source : Regional Office of Population and Civil Registration of Sanggau Regency

**Tabel 4.3.13** Jumlah Organisasi Karang Taruna dan FKKT Dirinci Menurut Kecamatan di Kabupaten Sanggau, 2022  
**Number of 'Karang Taruna' Organization and FKKT by Subdistricts in Sanggau Regency, 2022**

Kecamatan/ Subdistrict	Karang Taruna			FKKT	Jumlah/ Total
	T	B	M		
(1)	(2)	(3)	(4)	(5)	(6)
01. T o b a	-	1	6	-	7
02. M e l i a u	-	-	15	-	15
03. K a p u a s	2	-	20	-	22
04. M u k o k	1	1	6	-	8
05. J a n g k a n g	-	3	8	-	11
06. B o n t i	-	1	8	-	9
07. P a r i n d u	-	4	10	-	14
08. T a y a n H i l i r	1	1	13	-	15
09. B a l a i	-	2	10	-	12
10. T a y a n H u l u	1	1	9	-	11
11. K e m b a y a n	-	1	10	-	11
12. B e d u a i	-	-	5	-	5
13. N o y a n	-	-	5	-	5
14. S e k a y a m	1	-	9	-	10
15. E n t i k o n g	-	-	5	-	5
<b>Jumlah / Total</b>	<b>6</b>	<b>15</b>	<b>139</b>	<b>-</b>	<b>160</b>

Sumber : Dinas Sosial, Pemberdayaan Perempuan, Keluarga Berencana, dan Perlindungan Anak Kabupaten Sanggau/  
 Source Regional Office of Social, Women Empowerment, Family Planning, and Child Protection of Sanggau Regency

**Tabel 4.3.14** Banyaknya Pekerja Sosial (PS) Menurut Jenis dan Kecamatan di Kabupaten Sanggau, 2022  
**Table 4.3.14** Number of Social Worker by Type and Subdistricts in Sanggau Regency, 2022

Kecamatan/ Subdistrict	Pekerja Sosial / Social Worker					
	TNI/PNS	Swasta/ Private Employee	Petani/ Farmer	Pedagang/ Merchant	TKSK	Lainnya/ Others
(1)	(2)	(3)	(4)	(5)	(6)	(7)
01. T o b a	-	-	-	-	1	1
02. M e l i a u	-	-	-	-	1	1
03. K a p u a s	-	-	-	-	1	2
04. M u k o k	-	-	-	-	1	1
05. J a n g k a n g	-	-	-	-	1	1
06. B o n t i	-	-	-	-	1	1
07. P a r i n d u	-	-	-	-	1	1
08. T a y a n H i l i r	-	-	-	-	1	1
09. B a l a i	-	-	-	-	1	1
10. T a y a n H u l u	-	-	-	-	1	1
11. K e m b a y a n	-	-	-	-	1	1
12. B e d u a i	-	-	-	-	1	1
13. N o y a n	-	-	-	-	1	1
14. S e k a y a m	-	-	-	-	1	1
15. E n t i k o n g	-	-	-	-	1	1
<b>Tahun / Year 2022</b>	-	-	-	-	<b>15</b>	<b>16</b>
2021	-	-	-	-	15	16

Sumber : Dinas Sosial, Pemberdayaan Perempuan, Keluarga Berencana, dan Perlindungan Anak Kabupaten Sanggau/  
 Source Regional Office of Social, Women Empowerment, Family Planning, and Child Protection of Sanggau Regency

**Tabel 4.3.15** Volume Sampah di Kabupaten Sanggau Menurut Kecamatan (m<sup>3</sup>/hari), 2019-2022  
**Table** *Waste Management in Sanggau Regency by Subdistrict (m<sup>3</sup>/day), 2019-2022*

Kecamatan/ Subdistrict	2019	2020	2021	2022
(1)	(2)	(3)	(4)	(5)
01. T o b a	19,54	23,98	43,05	43,80
02. M e l i a u	76,41	76,38	137,11	137,63
03. K a p u a s	136,02	133,80	240,2	240,45
04. M u k o k	30,33	32,18	57,77	58,03
05. J a n g k a n g	44,89	43,95	78,91	79,05
06. B o n t i	34,95	35,28	63,34	63,55
07. P a r i n d u	61,92	59,02	106,06	106,92
08. T a y a n H i l i r	53,86	55,62	99,85	100,79
09. B a l a i	36,21	43,77	78,58	79,80
10. T a y a n H u l u	57,79	57,83	103,82	104,91
11. K e m b a y a n	43,75	48,15	86,43	87,23
12. B e d u a i	17,39	19,75	35,45	35,75
13. N o y a n	16,03	17,69	31,75	31,95
14. S e k a y a m	54,23	60,32	108,29	110,37
15. E n t i k o n g	29,14	26,81	48,14	48,54
<b>Jumlah/ Total</b>	<b>712,46</b>	<b>600,73</b>	<b>1 318,75</b>	<b>1 328,79</b>
<b>Rata-rata/ Average</b>	<b>47,50</b>	<b>42,91</b>	<b>87,92</b>	<b>88,58</b>

Catatan/Note : Terdapat perubahan metode perhitungan/ There is a change in the calculation method

Sumber : Dinas Lingkungan Hidup Kabupaten Sanggau/

Source : Regional Office of Environment of Sanggau Regency

**Tabel 4.3.16** Volume Pengangkutan Sampah di Kabupaten Sanggau Menurut Kecamatan (m<sup>3</sup>/hari), 2019-2022  
**Table 4.3.16** Volume of Waste Transport in Sanggau Regency by Subdistrict (m<sup>3</sup>/day), 2019-2022

Kecamatan/ Subdistrict	2019	2020	2021	2022
(1)	(6)	(7)	(8)	(9)
01. T o b a	2,00	2,00	2,00	2,00
02. M e l i a u	16,00	21,00	21,00	16,11
03. K a p u a s	107,00	210,94	210,94	222,22
04. M u k o k	0,00	0,00	0,00	0,00
05. J a n g k a n g	2,00	9,00	9,00	11,11
06. B o n t i	0,00	0,00	0,00	0,00
07. P a r i n d u	12,00	2,00	2,00	2,00
08. T a y a n H i l i r	12,00	21,00	21,00	22,22
09. B a l a i	4,00	12,00	12,00	22,22
10. T a y a n H u l u	12,00	21,00	21,00	19,44
11. K e m b a y a n	5,00	18,00	18,00	5,00
12. B e d u a i	2,00	12,00	12,00	16,67
13. N o y a n	0,00	0,00	0,00	0,00
14. S e k a y a m	4,00	18,00	18,00	16,67
15. E n t i k o n g	9,00	21,00	21,00	16,67
<b>Jumlah/ Total</b>	<b>187,00</b>	<b>367,94</b>	<b>367,94</b>	<b>372,33</b>
<b>Rata-rata/ Average</b>	<b>12,47</b>	<b>24,53</b>	<b>24,53</b>	<b>24,82</b>

Catatan/Notes : Terdapat perubahan metode perhitungan

(-) Kecamatan belum mendapatkan bantuan Kendaraan Pengangkut Sampah/  
 Subdistrict is not getting assistance Waste Carrier Vehicles (Dump Truck)

Sumber : Dinas Lingkungan Hidup Kabupaten Sanggau/  
 Source : Regional Office of Environment of Sanggau Regency

#### 4.4 KEMISKINAN POVERTY

**Tabel 4.4.1** Garis Kemiskinan, Jumlah, dan Persentase Penduduk Miskin di Kabupaten Sanggau, 2015–2022  
*Poverty Line, Number, and Percentage of Poor People in Sanggau Regency, 2015–2022*

Tahun Year	Garis Kemiskinan (rupiah/kapita/bulan) Poverty Line (rupiah/capita/month)	Jumlah Penduduk Miskin (ribu) Number of Poor People (thousand)	Persentase Penduduk Miskin Percentage of Poor People
(1)	(2)	(3)	(4)
2015	250 928	20,26	4,57
2016	265 067	20,27	4,51
2017	283 608	20,62	4,52
2018	312 909	21,59	4,67
2019	328 763	21,41	4,57
2020	346 983	21,16	4,46
2021	363 714	21,70	4,55
<b>2022</b>	<b>395 305</b>	<b>21,74</b>	<b>4,51</b>

Sumber : BPS, Survei Sosial Ekonomi Nasional Maret/  
Source : BPS-Statistics Indonesia, March National Socioeconomic Survey



**Tabel** 4.4.2 **Indeks Kedalaman Kemiskinan dan Indeks Keparahan Kemiskinan di Kabupaten Sanggau, 2015–2022**  
**Poverty Gap Index and Poverty Severity Index in Sanggau Regency, 2015–2022**

Tahun Year	Indeks Kedalaman Kemiskinan Poverty Gap Index	Indeks Keparahan Kemiskinan Poverty Severity Index
(1)	(2)	(3)
2015	...	...
2016	...	...
2017	0,49	0,09
2018	0,51	0,09
2019	0,48	0,09
2020	0,82	0,21
2021	0,62	0,16
<b>2022</b>	<b>0,85</b>	<b>0,24</b>

Sumber : BPS, Survei Sosial Ekonomi Nasional Maret/  
 Source : BPS-Statistics Indonesia, March National Socioeconomic Survey

#### 4.5 KRIMINALITAS CRIME

**Tabel 4.5.1** Jumlah Perkara Biasa/Tolakan yang Masuk dan Diselesaikan Pada Pengadilan Negeri Sanggau, 2022  
*Number of Accustomed Cases Accomodated and Finished at State Court of Sanggau Regency, 2022*

Bulan / Month	Sisa Bulan Lalu/ Remainder of Previous Month		Masuk Bulan ini/ At The Time		Jumlah/ Total	
	P	T	P	T	P (2) + (4)	T (3) + (5)
(1)	(2)	(3)	(4)	(5)	(6)	(7)
Januari / January	66	76	18	20	84	96
Februari / February	56	63	27	38	83	101
Maret / March	48	61	28	40	76	101
April / April	51	72	62	71	113	143
Mei / May	89	110	17	24	106	134
Juni / June	74	90	38	43	112	133
Juli / July	73	88	24	34	97	122
Agustus / August	51	66	24	31	75	97
September / September	44	56	13	14	57	70
Oktober / October	31	38	40	42	71	80
November / November	49	52	57	60	106	112
Desember / December	84	88	47	55	131	143

Lanjutan Tabel/ *Continued Table 4.5.1*

Bulan / Month	Diselesaikan / Finished		Sisa Bulan Ini/ Remainder of Current Month	
	P	T	P (6) - (8)	T (7) - (9)
(1)	(8)	(9)	(10)	(11)
Januari / January	28	33	56	63
Februari / February	35	41	48	61
Maret / March	25	26	51	72
April / April	24	36	89	110
Mei / May	32	52	74	90
Juni / June	39	53	73	88
Juli / July	46	66	51	66
Agustus / August	31	41	44	56
September / September	26	37	31	38
Oktober / October	22	28	49	52
November / November	22	24	84	88
Desember / December	53	59	78	84

Catatan/Note : P = Perkara / Case

T = Terdakwa / Accused

Sumber : Pengadilan Negeri Kabupaten Sanggau/

Source : State Court of Sanggau Regency

**Tabel 4.5.2** Jumlah Perkara Rol/Pelanggaran yang Masuk dan Diselesaikan Pada Pengadilan Negeri Sanggau, 2022  
**Number of Rol Cases/Offenses Accomodated at State Court of Sanggau Regency, 2022**

Bulan / Month	Sisa Bulan Lalu/ Remainder of Previous Month		Masuk Bulan ini/ At The Time		Jumlah/ Total	
	P	T	P	T	P (2) + (4)	T (3) + (5)
(1)	(2)	(3)	(4)	(5)	(6)	(7)
Januari / January	-	-	156	156	156	156
Februari / February	-	-	253	253	253	253
Maret / March	-	-	138	138	138	138
April / April	-	-	224	224	224	224
Mei / May	-	-	31	31	31	31
Juni / June	-	-	50	50	50	50
Juli / July	-	-	211	211	211	211
Agustus / August	-	-	173	173	173	173
September / September	-	-	15	15	15	15
Oktober / October	-	-	8	8	8	8
November / November	-	-	11	11	11	11
Desember / December	-	-	-	-	-	-

Lanjutan Tabel/ *Continued Table 4.5.2*

Bulan / Month	Diselesaikan / Finished		Sisa Bulan Ini/ Remainder of Current Month	
	P	T	P (6) - (8)	T (7) - (9)
(1)	(8)	(9)	(10)	(11)
Januari / January	156	156	-	-
Februari / February	253	253	-	-
Maret / March	138	138	-	-
April / April	224	224	-	-
Mei / May	31	31	-	-
Juni / June	50	50	-	-
Juli / July	211	211	-	-
Agustus / August	173	173	-	-
September / September	15	15	-	-
Oktober / October	8	8	-	-
November / November	11	11	-	-
Desember / December	-	-	-	-

Catatan/Note : P = Perkara / Case

T = Terdakwa / Accused

Sumber : Pengadilan Negeri Kabupaten Sanggau/

Source : State Court of Sanggau Regency

**Tabel 4.5.3** Jumlah Tahanan Usia Dewasa dan Anak-Anak Menurut Jenis Kelamin pada Rumah Tahanan Negara Kabupaten Sanggau, 2022  
**Number of Detainees by Age Group and Sex in Detention Center of Sanggau Regency, 2022**

Bulan / Month	Tahanan Dewasa/ Adult Detainees			Tahanan Anak-Anak/ Children Detainees			Jumlah/ Total		
	L/ M	P/ F	#	L/ M	P/ F	#	L/ M	P/ F	#
(1)	(2)	(3)	(4)	(5)	(6)	(7)	(8)	(9)	(10)
Januari / January	154	6	160	-	-	-	154	6	160
Februari / February	159	5	164	-	-	-	159	5	164
Maret / March	169	8	177	-	-	-	169	8	177
April / April	210	11	221	-	-	-	210	11	221
Mei / May	203	12	215	1	-	1	204	12	216
Juni / June	214	11	225	-	-	-	214	11	225
Juli / July	192	10	202	-	-	-	192	10	202
Agustus / August	200	11	211	1	-	1	201	11	212
September / September	192	12	204	-	-	-	192	12	204
Oktober / October	187	12	199	-	-	-	187	12	199
November / November	185	11	196	-	-	-	185	11	196
Desember / December	218	9	227	-	-	-	218	9	227

Catatan/Notes : Dewasa / Adult = penduduk usia 18 tahun keatas/ Population aged 18 years and over

Anak-anak / Children = penduduk usia dibawah 18 tahun/ Population aged under 18 years

Sumber : Rumah Tahanan Kelas II Sanggau/

Source : Sanggau Second Class Detention Center

**Tabel 4.5.4** Jumlah Narapidana Usia Dewasa dan Anak-Anak Menurut Jenis Kelamin pada Rumah Tahanan Negara Kabupaten Sanggau, 2022  
**Number of Inmates by Age Group and Sex in Detention Center of Sanggau Regency, 2022**

Bulan / Month	Narapidana Dewasa/ Adult Inmates			Narapidana Anak-Anak/ Children Inmates			Jumlah/ Total		
	L/ M	P/ F	#	L/ M	P/ F	#	L/ M	P/ F	#
(1)	(2)	(3)	(4)	(5)	(6)	(7)	(8)	(9)	(10)
Januari / January	269	5	274	1	-	1	270	5	275
Februari / February	261	4	265	1	-	1	262	4	266
Maret / March	240	4	244	1	-	1	241	4	245
April / April	220	4	224	1	-	1	221	4	225
Mei / May	231	5	236	1	-	1	232	5	237
Juni / June	232	5	237	2	-	2	234	5	239
Juli / July	229	4	233	2	-	2	231	4	235
Agustus / August	196	4	200	1	-	1	197	4	201
September / September	195	3	198	1	-	1	196	3	199
Oktober / October	182	1	183	1	-	1	183	1	184
November / November	185	1	186	1	-	1	186	1	187
Desember / December	166	3	169	1	-	1	167	3	170

Catatan/Notes : Dewasa / Adult = penduduk usia 18 tahun keatas/ Population aged 18 years and over  
 Anak-anak / Children = penduduk usia dibawah 18 tahun/ Population aged under 18 years

Sumber : Rumah Tahanan Kelas II Sanggau/  
 Source : Sanggau Second Class Detention Center

**Tabel 4.5.5** Jumlah Tahanan, Narapidana, dan Kapasitas Rumah Tahanan Negara Kabupaten Sanggau, 2022  
**Number of Detainees, Inmates, and Capacity in Detention Center of Sanggau Regency, 2022**

Bulan / Month	Tahanan dan Narapidana/ Detainees and Inmates			Kapasitas/ Capacity (orang/people)	Kelebihan Kapasitas/ Over Capacity (%)
	L/ M	P/ F	#		
(1)	(2)	(3)	(4)	(5)	(6)
Januari / January	424	11	435	211	206,16
Februari / February	421	9	430	211	203,79
Maret / March	410	12	422	211	200,00
April / April	431	15	446	211	211,37
Mei / May	436	17	453	211	214,69
Juni / June	448	16	464	211	219,91
Juli / July	423	14	437	211	207,11
Agustus / August	398	15	413	211	195,73
September / September	388	15	403	211	191,00
Oktober / October	370	13	383	211	181,52
November / November	371	12	383	211	181,52
Desember / December	385	12	397	211	188,15

Sumber : Rumah Tahanan Kelas II Sanggau/  
 Source : Sanggau Second Class Detention Center



**Tabel 4.5.6** Jumlah Narapidana Menurut Jenis Pidana Khusus pada Rumah Tahanan Negara Kabupaten Sanggau, 2022  
**Number of Inmates by Type of Special Crime in Detention Center of Sanggau Regency, 2022**

Bulan / Month	KOR	NKB	NKP	LOG	TRA	Jumlah/ Total
(1)	(2)	(3)	(4)	(5)	(6)	(7)
Januari / January	10	65	9	2	3	89
Februari / February	10	86	8	1	3	108
Maret / March	10	66	8	-	3	87
April / April	10	66	8	-	3	87
Mei / May	10	66	8	-	3	87
Juni / June	10	66	8	-	3	87
Juli / July	10	66	8	-	3	87
Agustus / August	10	66	8	-	3	87
September / September	10	66	8	-	3	87
Oktober / October	10	66	8	-	3	87
November / November	10	66	8	-	3	87
Desember / December	11	66	8	-	3	88

Catatan/Notes : KOR = Korupsi/ Corruption  
 NKB = Narkoba Bandar/ Drug Dealer  
 NKP = Narkoba Pengguna/ Drug Users  
 LOG = Penebangan Liar/ Illegal Logging  
 TRA = Perdagangan Manusia/ Human Trafficking

Sumber : Rumah Tahanan Kelas II Sanggau/  
 Source : Sanggau Second Class Detention Center

**Tabel 4.5.7** Jumlah Tahanan dan Narapidana Asing Menurut Jenis Kelamin pada Rumah Tahanan Negara Kabupaten Sanggau, 2022  
**Number of Foreign Detainees and Foreign Inmates by Sex in Detention Center of Sanggau Regency, 2022**

Bulan / Month	Tahanan Asing/ Foreign Detainees			Narapidana Asing/ Foreign Inmates			Jumlah/ Total		
	L/ M	P/ F	#	L/ M	P/ F	#	L/ M	P/ F	#
(1)	(2)	(3)	(4)	(5)	(6)	(7)	(8)	(9)	(10)
Januari / January	-	-	-	1	-	1	1	-	1
Februari / February	-	-	-	1	-	1	1	-	1
Maret / March	-	-	-	1	-	1	1	-	1
April / April	-	-	-	1	-	1	1	-	1
Mei / May	-	-	-	1	-	1	1	-	1
Juni / June	-	-	-	1	-	1	1	-	1
Juli / July	-	-	-	1	-	1	1	-	1
Agustus / August	-	-	-	1	-	1	1	-	1
September / September	-	-	-	1	-	1	1	-	1
Oktober / October	-	-	-	1	-	1	1	-	1
November / November	-	-	-	1	-	1	1	-	1
Desember / December	-	-	-	1	-	1	1	-	1

Sumber : Rumah Tahanan Kelas II Sanggau/  
 Source Sanggau Second Class Detention Center

**Tabel 4.5.8** Jumlah Tahanan yang Masuk dan Diselesaikan Pada Kejaksaan Negeri Sanggau, 2022  
**Table** Number of Arrested Person Accomodated at Distric Attorney Office of Sanggau Regency, 2022

Bulan / Month	Sisa Bulan Lalu/ Remainder of Previous Month	Masuk Bulan Ini/ At The Time	Jumlah/ Total
(1)	(2)	(3)	(4)
Januari / January	-	12	12
Februari / February	4	14	18
Maret / March	4	14	18
April / April	-	26	26
Mei / May	-	18	18
Juni / June	8	16	24
Juli / July	1	18	19
Agustus / August	8	6	14
September / September	-	33	33
Oktober / October	10	9	19
November / November	-	25	25
Desember / December	5	8	13

Lanjutan Tabel/ *Continued Table 4.5.8*

Bulan / Month	Diselesaikan / Finished			Sisa Bulan Ini/ Remainder of Current Month
	Penangguhan/ Postponement	Dilimpahkan/ To Hand Over	Dihapuskan/ Removed	
(1)	(5)	(6)	(7)	(8)
Januari / January	-	8	-	4
Februari / February	-	14	-	4
Maret / March	-	18	-	-
April / April	-	26	-	-
Mei / May	-	10	-	8
Juni / June	-	23	-	1
Juli / July	-	11	-	8
Agustus / August	-	14	-	-
September / September	-	23	-	10
Oktober / October	-	19	-	-
November / November	-	20	-	5
Desember / December	-	13	-	-

Sumber : Kejaksaan Negeri Kabupaten Sanggau/  
Source : *District Attorney Office of Sanggau Regency*

**Tabel** 4.5.9 **Jumlah Kasus Kecelakaan Lalu Lintas Dalam Wilayah Polres Kabupaten Sanggau, 2022**  
**Table** 4.5.9 **Number of Traffic Accident Cases Under Jurisdiction of Police Resort of Sanggau Regency, 2022**

Bulan / Month	Kasus/ Cases	Korban / Victims			Kerugian Material/ Material Loss (ribu rupiah/ thousand rupiahs)
		Meninggal/ Death	Luka Berat/ Heavy Injury	Luka Ringan/ Minor Injury	
(1)	(2)	(3)	(4)	(5)	(6)
Januari / January	16	7	16	3	234 600
Februari / February	11	7	9	5	97 200
Maret / March	10	12	4	1	123 500
April / April	9	3	9	3	90 100
Mei / May	9	7	6	7	145 500
Juni / June	6	4	3	-	151 500
Juli / July	10	5	10	2	136 500
Agustus / August	11	6	6	2	43 550
September / September	14	10	6	4	70 150
Oktober / October	10	3	10	-	201 300
November / November	7	4	6	-	17 600
Desember / December	13	9	8	5	98 000
<b>Tahun / Year 2022</b>	<b>126</b>	<b>77</b>	<b>93</b>	<b>32</b>	<b>1 409 500</b>
2021	109	54	90	47	1 225 200

Sumber : POLRES Sanggau/  
 Source : Sanggau Police Resort

**Tabel 4.5.10** Jumlah Pelanggaran Lalu Lintas Menurut Jenisnya Dalam Wilayah Polres Kabupaten Sanggau, 2022  
**Number of Traffic Violation Cases by Type Under Jurisdiction of Police Resort of Sanggau Regency, 2022**

Bulan / Month	Jenis Pelanggaran/ Offenses Type						Jumlah/ Total
	Muatan/ Load	Rambu- Rambu/ Traffic Sign	Surat- Surat/ Documents	Kecepatan/ Speed	Perlengkapan/ Devices	Lain-lain/ Others	
(1)	(2)	(3)	(4)	(5)	(6)	(7)	(8)
Januari / January	-	-	-	-	25	15	40
Februari / February	-	-	2	-	35	14	51
Maret / March	-	1	-	-	11	5	17
April / April	-	-	13	-	5	1	19
Mei / May	-	-	1	-	4	1	6
Juni / June	-	-	-	-	-	1	1
Juli / July	-	-	-	-	-	-	-
Agustus / August	-	1	-	-	35	10	46
September / September	-	-	-	-	-	-	-
Oktober / October	-	-	-	-	-	-	-
November / November	-	-	-	-	-	-	-
Desember / December	-	-	-	-	-	-	-
<b>Tahun / Year 2022</b>	-	<b>2</b>	<b>16</b>	-	<b>115</b>	<b>47</b>	<b>180</b>
2021	-	14	17	-	196	4	231

Sumber : POLRES Sanggau/  
 Source : Sanggau Police Resort

**Tabel 4.5.11** Jumlah Pelanggaran Lalu Lintas Menurut Profesi di Wilayah Hukum Polres Kabupaten Sanggau, 2022  
**Table** *Number of Traffic Violation by Offender Profession Under Jurisdiction of Police Resort of Sanggau Regency, 2022*

Bulan / Month	Pelajar/ Mahasiswa Students	PNS/ Civil Servants	Swasta/ Private Employee	Supir/ Driver	Lain-lain/ Others	Jumlah/ Total
(1)	(2)	(3)	(4)	(5)	(6)	(7)
Januari / January	23	1	10	3	3	40
Februari / February	21	-	26	2	2	51
Maret / March	7	-	10	-	-	17
April / April	9	-	10	-	-	19
Mei / May	2	-	4	-	-	6
Juni / June	1	-	-	-	-	1
Juli / July	-	-	-	-	-	-
Agustus / August	17	-	24	1	4	46
September / September	-	-	-	-	-	-
Oktober / October	-	-	-	-	-	-
November / November	-	-	-	-	-	-
Desember / December	-	-	-	-	-	-
<b>Tahun / Year 2022</b>	<b>80</b>	<b>1</b>	<b>84</b>	<b>6</b>	<b>9</b>	<b>180</b>
2021	36	2	70	66	57	231

Sumber : POLRES Sanggau/  
 Source : Sanggau Police Resort

**Tabel 4.5.12** Jumlah Produksi SIM Menurut Jenisnya di Wilayah Polres Kabupaten Sanggau, 2022  
**Table** *Number of Driver's License Issued by Type Under Jurisdiction of Police Resort of Sanggau Regency, 2022*

Bulan / Month	Baru / New						SIM C
	SIM A		SIM B		SIM B-II		
	Biasa/ Common	Umum/ General	Biasa/ Common	Umum/ General	Biasa/ Common	Umum/ General	
(1)	(2)	(3)	(4)	(5)	(6)	(7)	(8)
Januari / January	234		37	2	8	9	313
Februari / February	170		34	2	17	5	266
Maret / March	237		62	4	10	6	322
April / April	188		35	1	8	5	300
Mei / May	170		24	7	13	3	386
Juni / June	228		39	-	9	4	535
Juli / July	237		50	6	8	8	543
Agustus / August	185		42	5	19	10	349
September / September	170		38	-	9	5	243
Oktober / October	195		43	5	14	6	344
November / November	174	1	43	9	7	2	208
Desember / December	203		26	2	11	5	400
<b>Tahun / Year 2022</b>	<b>2 391</b>	<b>1</b>	<b>473</b>	<b>43</b>	<b>133</b>	<b>68</b>	<b>4 209</b>
2021	<b>1 746</b>	<b>-</b>	<b>347</b>	<b>30</b>	<b>121</b>	<b>46</b>	<b>3 474</b>



Lanjutan Tabel/ *Continued Table 4.5.12*

Bulan / Month	Perpanjangan/ Lengthen						SIM C
	SIM A		SIM B		SIM B-II		
	Biasa/ Common	Umum/ General	Biasa/ Common	Umum/ General	Biasa/ Common	Umum/ General	
(1)	(9)	(10)	(11)	(12)	(13)	(14)	(15)
Januari / January	127	-	29	2	4	4	459
Februari / February	143		26	2	5	5	426
Maret / March	182		30	14	2	5	577
April / April	170		30	9	6	5	534
Mei / May	172		29	6	3	-	508
Juni / June	181		39	5	3	7	557
Juli / July	166	1	26	11	4	3	533
Agustus / August	229	-	35	8	3	7	550
September / September	156	-	32	6	3	4	467
Oktober / October	194	-	26	5	4	6	579
November / November	155	-	39	8	2	7	610
Desember / December	168	-	21	8	6	6	791
<b>Tahun / Year 2022</b>	<b>2 043</b>	<b>1</b>	<b>362</b>	<b>84</b>	<b>45</b>	<b>59</b>	<b>6 591</b>
2021	1 293	2	194	72	27	35	4 186

Lanjutan Tabel/ *Continued Table 4.5.12*

Bulan / Month	Penggantian Hilang atau Rusak/ <i>Loss or Broken Replacement</i>						SIM C
	SIM A		SIM B		SIM B-II		
	Biasa/ Common	Umum/ General	Biasa/ Common	Umum/ General	Biasa/ Common	Umum/ General	
(1)	(16)	(17)	(18)	(19)	(20)	(21)	(22)
Januari / January	-	-	-	-	-	-	-
Februari / February	-	-	-	-	-	-	-
Maret / March	-	-	-	-	-	-	-
April / April	-	-	-	-	-	-	-
Mei / May	-	-	-	-	-	-	-
Juni / June	-	-	-	-	-	-	-
Juli / July	-	-	-	-	-	-	-
Agustus / August	-	-	-	-	-	-	-
September / September	-	-	-	-	-	-	-
Oktober / October	-	-	-	-	-	-	-
November / November	-	-	-	-	-	-	-
Desember / December	-	-	-	-	-	-	-
<b>Tahun / Year 2022</b>							
2021	-	-	-	-	-	-	-

Sumber : POLRES Sanggau/  
Source : Sanggau Police Resort

**Tabel 4.5.13** Jumlah STNK dan BPKB Yang Dikeluarkan di Wilayah Polres Kabupaten Sanggau, 2022  
**Table** *Number of Vehicle Registration Certificate and Book Vehicle Owners Issued in Police Resort of Sanggau Regency, 2022*

Bulan / Month	STNK	STCK	BPKB			TNKB
			Baru/ New	BBN II	Duplikat/ Duplicate	
(1)	(2)	(3)	(4)	(5)	(6)	(7)
Januari / January	2 364	1 424	1 636	95		2 332
Februari / February	1 585	809	943	76		1 535
Maret / March	1 986	972	1 163	117		1 961
April / April	1 613	693	892	101		1 597
Mei / May	1 411	583	692	101		1 388
Juni / June	2 393	1 423	1 555	141		2 350
Juli / July	2 884	1 818	2 023	86		2 850
Agustus / August	3 291	1 602	1 744	358		3 256
September / September	2 594	1 413	1 557	219		2 567
Oktober / October	2 337	1 255	1 392	207		2 299
November / November	2 117	1 107	1 266	175		2 097
Desember / December	2 453	1 244	1 416	227		2 433
<b>Jumlah / Total 2022</b>	<b>27 028</b>	<b>14 343</b>	<b>16 279</b>	<b>1 903</b>	-	<b>26 665</b>
2021	13 794	12 546	13 794	1 612	-	22 529

Sumber : POLRES Sanggau/  
 Source Sanggau Police Resort

**Tabel 4.5.14** Jumlah Kejahatan/Pelanggaran yang Dilaporkan dan yang Diselesaikan Menurut Jenis di Wilayah Hukum Polres Kabupaten Sanggau, 2022  
*Number of Criminalities/ Violation Cases Accomodated and Finished by Type Under Jurisdiction of Police Resort of Sanggau Regency, 2022*

Jenis Kejahatan / Pelanggaran <i>Type of Criminality / Offense</i>	Dilaporkan/ <i>Accomodated</i>	Diselesaikan/ <i>Finished*</i>	Belum Selesai/ <i>Unfinished</i>
(1)	(2)	(3)	(4)
01. Narkotika dan Psikotropika	55	51	4
02. Curi Biasa	66	34	33
03. Curat	12	8	4
04. Perc Pencurian	2	2	-
05. Curas	2	-	2
06. Curanmor	29	9	20
07. Aniring/Penganiayaan	11	7	4
08. Perc Perkosaan	1	1	-
09. Perkosaan	1	1	-
10. Penipuan	2	1	1
11. Penipuan dan Penggelapan	3	1	2
12. Perc Penggelapan	1	-	1
13. Penggelapan	17	13	1
14. Penggelapan Dalam Jabatan	1	1	-
15. KDRT	3	1	2
16. UU Darurat/Sajam	1	-	1
17. Pengrusakan	2	-	2
18. Judi	15	9	6
19. Pemalsuan Surat/Dokumen	1	1	-
20. Kebakaran	2	2	-

Lanjutan Tabel/ *Continued Table 4.5.14*

Jenis Kejahatan / Pelanggaran <i>Type of Criminality / Offense</i>	Dilaporkan/ <i>Accomodated</i>	Diselesaikan/ <i>Finished</i>	Belum Selesai/ <i>Unfinished</i>
(1)	(2)	(3)	(4)
21. Perlindungan Anak	20	17	3
22. Perc Pembunuhan	1	-	1
23. Pembunuhan	2	2	-
24. Meninggalnya Seseorang Secara Tidak Wajar	1	-	1
25. Membuang Anak Yang Baru Dilahirkan	1	-	1
26. Merek DN Indikasi Geografis	1	-	1
27. Karantina Hewan, lkan dan Tumbuhan	1	1	-
28. Kepabeanan	2	2	-
29. Pornografi	1	1	-
30. ITE	1	1	-
31. Miras	5	3	2
32. People Smuggling/PPMI	5	2	3
33. TPPO	2	1	1
34. Illegal Logging	1	1	-
35. Illegal Mining/Peti	9	9	-
36. BBM (Migas)	2	1	1
37. Karhutla	12	12	-
<b>Jumlah / Total</b>	<b>294</b>	<b>195</b>	<b>97</b>

Sumber/Source : POLRES Sanggau/Sanggau Police Resort

**Tabel 4.5.15** Banyaknya Kejahatan Kriminalitas Serta Kerugian yang Diakibatkan Dalam Wilayah Polres Kabupaten Sanggau, 2022  
**Table** *Number of Criminalities/ Violation Case and Losses Under Jurisdiction of Police Resort of Sanggau Regency, 2022*

Bulan / Month	Jumlah Kasus/ Cases	Korban Jiwa/ Casualties	Kerugian Material/ Material Loss (rupiah/ rupiahs)	Ditemukan/ To Be Found (ribu rupiah/ thousand rupiahs)
(1)	(2)	(3)	(4)	(5)
Januari / January	20	-	2 054 043 579	20 177 863
Februari / February	27	-	153 096 489	80 682 489
Maret / March	24	-	98 571 794	70 580 194
April / April	15	-	310 884 902	51 672 500
Mei / May	21	1	383 997 468	364 377 468
Juni / June	11	-	68 000 000	34 000 000
Juli / July	17	-	92 648 000	92 648 000
Agustus / August	15	-	19 000 000	37 800 000
September / September	36	-	534 876 575	87 667 575
Oktober / October	16	-	113 812 058	36 040 564
November / November	22	-	458 648 416	5 047 265
Desember / December	15	-	184 897 531	43 177 863
<b>Jumlah / Total 2022</b>	<b>239</b>	<b>1</b>	<b>4 472 476 812</b>	<b>923 871 781</b>
2021	222	1	2 788 690 359	4

Sumber : POLRES Sanggau/  
 Source : Sanggau Police Resort

**Tabel 4.5.16** Jumlah Tindak Pidana Menurut Kepolisian Sektor di Kabupaten Sanggau, 2019-2022  
**Table** *Number of Reported Criminal Cases by Subdistrict Police Office in Sanggau Regency, 2019-2022*

Kepolisian Sektor/ Subdistrict Police Office	2019	2020	2021	2022
(1)	(2)	(3)	(4)	(5)
01. Toba*	11	6	7	-
02. Meliau	11	16	13	20
03. Kapuas	16	15	18	14
04. Mukok	9	12	2	3
05. Jangkang*	3	1	1	-
06. Bonti*	2	3	1	2
07. Parindu*	11	4	14	4
08. Tayan Hilir	29	15	9	17
09. Balaii*	3	5	2	2
10. Tayan Hulu	14	12	21	18
11. Kembayan*	4	6	5	1
12. Beduai*	12	7	5	-
13. Noyan*	3	13	3	-
14. Sekayam	42	40	21	19
15. Entikong	40	24	8	7
<b>Jumlah / Total</b>	<b>210</b>	<b>179</b>	<b>130</b>	<b>107</b>

Catatan : \*Untuk tahun 2021, pada bulan April sudah dicabut kewenangan menangani tindak pidana/ In 2021, on April the authority to handle criminal acts has been revoked

Sumber : POLRES Sanggau/

Source : Sanggau Police Resort

**Tabel 4.5.17** **Persentase Penyelesaian Tindak Pidana Menurut Kepolisian Resort di Kabupaten Sanggau, 2019-2022**  
**Percentage of Crime Clearance Rate by Subdistrict Police Office in Sanggau Regency, 2019-2022**

Kepolisian Sektor/ Subdistrict Police Office	2019	2020	2021	2022
(1)	(2)	(3)	(4)	(5)
01. T o b a	40,00	100,00	14,28	0,00
02. M e l i a u	87,50	75,00	30,76	70,00
03. K a p u a s	62,50	66,67	22,22	78,57
04. M u k o k	55,56	75,00	100,00	0,00
05. J a n g k a n g	66,67	100,00	100,00	0,00
06. B o n t i	100,00	100,00	0,00	0,00
07. P a r i n d u	72,72	100,00	85,70	25,00
08. T a y a n H i l i r	86,20	86,67	11,11	94,11
09. B a l a i	100,00	100,00	50,00	0,00
10. T a y a n H u l u	71,43	50,00	60,00	55,55
11. K e m b a y a n	50,00	83,33	0,00	0,00
12. B e d u a i	66,67	100,00	20,00	0,00
13. N o y a n	66,67	92,31	0,00	0,00
14. S e k a y a m	42,85	72,50	14,28	89,47
15. E n t i k o n g	85,00	100,00	25,00	100,00

Sumber : POLRES Sanggau/  
 Source : Sanggau Police Resort





**PERTANIAN**  
**AGRICULTURE**

**5**

Produksi Tanaman Perkebunan di Kabupaten Sanggau, 2022  
PRODUCTION OF ESTATE CROP IN SANGGAU REGENCY, 2022



**143 795** ton  
TONNES  
Kelapa Sawit  
OIL PALM



**58 650** ton  
TONNES  
Karet  
RUBBER PLANT



**1 967** ton  
TONNES  
Lada  
PEPPER



- ton  
TONNES  
Kakao  
COCOA



**48** ton  
TONNES  
Kelapa Dalam  
COCONUT

**50** ton  
TONNES  
Kelapa Hibrida  
HYBRID COCONUT



**8** ton  
TONNES  
Biji Kopi  
COFFEE BEANS



**17** ton  
TONNES  
Aren  
SUGAR PALM



**PENJELASAN TEKNIS**

**TECHNICAL NOTES**

1. Data pokok tanaman pangan yang dikumpulkan adalah luas panen dan produktivitas (hasil per hektar). Produksi tanaman pangan merupakan hasil perkalian antara luas panen dengan produktivitas. Pengumpulan data luas panen dilakukan setiap bulan dengan pendekatan area kecamatan di seluruh wilayah Indonesia. Pengumpulan data produktivitas dilakukan melalui pengukuran langsung pada plot ubinan berukuran 2½ m x 2½ m. Pengumpulan data produktivitas dilakukan setiap subround (empat bulanan) pada waktu panen petani.
2. Data produksi padi dan palawija yang disajikan adalah dalam kualitas: gabah kering giling (padi), pipilan kering (jagung), biji kering (kedelai dan kacang tanah), dan umbi basah (ubi kayu dan ubi jalar).
3. Tanaman sayuran dan buah-buahan semusim  
 Tanaman sayuran semusim adalah tanaman sumber vitamin, garam mineral dan lain-lain yang dikonsumsi dari bagian tanaman yang berupa daun, bunga, buah, dan umbinya, yang berumur kurang dari satu tahun.  
 Tanaman buah-buahan semusim adalah tanaman sumber vitamin,

1. *The main food crops data collected consists of harvested area and productivity (yield per hectare). Food crops production is generated by harvested area multiplied by productivity. The harvested area data is collected every month using sub district area approach in all sub district in Indonesia. The productivity data collection is conducted by a direct measurement in 2½m x 2½m crop cutting plot. The productivity measurement is conducted in every subround (four monthly) at the time when farmers are harvesting their crops.*
2. *Production of paddy and secondary crops data are presented in the form of: dry unhusked rice (paddy), dry loose maize (maize), dry shells crops (soybeans and peanuts), and fresh roots (cassava and sweet potatoes).*
3. *Seasonal vegetable and fruit plants*  
*Seasonal vegetable plants are plants which are the sources of vitamin, mineral salt, etc., consumed from the part of the plant in the form of leaf, flower, fruit, and root with the age of less than one year.*  
*Seasonal fruit plants are plants which are the sources of vitamin,*

garam mineral, dan lain-lain yang dikonsumsi dari bagian tanaman yang berupa buah, berumur kurang dari satu tahun, tidak berbentuk pohon/rumpun tetapi menjalar dan berbatang lunak.

*mineral salt, etc., consumed from the part of the plant in the form of fruits. These plants are creeps with the age of less than one year.*

4. Tanaman buah-buahan dan sayuran tahunan

Tanaman buah-buahan tahunan adalah tanaman sumber vitamin, garam mineral, dan lain-lain yang dikonsumsi dari bagian tanaman yang berupa buah dan merupakan tanaman tahunan.

Tanaman sayuran tahunan adalah tanaman sumber vitamin, garam mineral, dan lain-lain yang dikonsumsi dari bagian tanaman yang berupa daun dan atau buah yang berumur lebih dari satu tahun.

4. Annual fruit and vegetable plants

*Annual fruit plants are plants which are the sources of vitamin, contained mineral salt, etc., consumed from the part of plant in the form of fruit and more than one year of age.*

*Annual vegetable plants are plants which are the sources of vitamin, contained mineral salt, etc., consumed from the part of the plant in the form of vegetable and more than one year of age.*

5. Tanaman biofarmaka adalah tanaman yang bermanfaat untuk obat-obatan, kosmetik, dan kesehatan yang dikonsumsi atau digunakan dari bagian-bagian tanaman seperti daun, batang, buah, umbi (rimpang) ataupun akar.

5. Medicinal plants are plants which are useful for medicine. It is consumed from part of the plant such as leaf, flower, fruit, tuber, and root.

6. Tanaman hias adalah tanaman yang mempunyai nilai keindahan baik bentuk, warna daun, tajuk maupun bunganya, sering digunakan untuk penghias pekarangan dan lain sebagainya.

6. Ornamental plants are plants which have a beauty value, either in shape, colour of leaf or crown of flower, and they are often used as a yard decorator.

- |   |   |
|---|---|
| <p>7. Luas panen tanaman hortikultura adalah luas tanaman sayuran, buah-buahan, biofarmaka, dan tanaman hias yang diambil hasilnya/dipanen pada periode pelaporan.</p>  | <p>7. <i>Harvested area of horticulture is area which vegetable, fruit, medicinal and ornamental plant of crop harvested during the period of report.</i></p>   |
| <p>8. Luas panen untuk tanaman sayuran adalah luas tanaman yang dipanen sekaligus/habis/dibongkar dan luas tanaman yang dipanen berkali-kali (lebih dari satu kali)/belum habis.</p>  | <p>8. <i>Harvested area of vegetables is area of entirely plant harvested/demolished and plant harvested several times/undemolished.</i></p>  |
| <p>9. Tanaman yang dipanen sekaligus/habis/dibongkar adalah tanaman yang sehabis panen langsung dibongkar/dicabut, terdiri dari bawang merah, bawang putih, bawang daun, kentang, kol/kubis, kembang kol, petsai/sawi, wortel, lobak, dan kacang merah.</p>   | <p>9. <i>Entirely plants harvested/demolished are plants usually harvested once and demolished to be substituted by other plants, consisting of: shallots, garlic, leeks, potato, cabbage, cauliflower, mustard green, carrots, Chinese radish, and red kidney beans.</i></p>   |
| <p>10. Tanaman yang dipanen berkali-kali (lebih dari satu kali)/belum habis adalah tanaman yang pemanenannya lebih dari satu kali dan biasanya dibongkar apabila panen terakhir sudah tidak memadai lagi, terdiri dari: kacang panjang, cabe besar, cabe rawit, jamur, tomat, terung, buncis, ketimun, labu siam, kangkung, bayam, melon, semangka, dan blewah.</p> | <p>10. <i>Plants harvested several times/undemolished are plants usually harvested more than once and demolished in the case that the last harvest was economically not profitable. They consist of : yard long beans, chili, small chili, mushroom, tomatoes, eggplant, French beans, cucumber, pumpkin/chayote, swamp cabbage, spinach, melon, watermelon, and blewah .</i></p> |
| <p>11. Produksi hortikultura adalah hasil menurut bentuk produk dari setiap tanaman sayuran, buah-buahan, biofarmaka dan tanaman hias yang diambil berdasarkan</p>  | <p>11. <i>Horticulture production is the standard production quantity form of vegetable, fruit, medicinal and ornamental plant based on harvested area/the number</i></p>   |

luas yang dipanen/tanaman yang menghasilkan pada bulan/triwulan laporan.

*of production plants reported monthly/quarterly.*

12. Data perkebunan besar dikumpulkan oleh BPS setiap bulan secara lengkap (sensus bulanan) dengan sistem surat pos. Khusus untuk tanaman kelapa, cengkeh, dan kapok, datanya diperoleh dari Direktorat Jenderal Perkebunan. Data perkebunan rakyat juga diperoleh dari Direktorat Jenderal Perkebunan.

12. *Data on estates are collected by the BPS every month on complete basis through a mailing system. Data on coconut, clove, and kapok, as well as on smallholder plantation, are acquired from the Directorate General of Estates.*

13. Penghitungan luas tanaman perkebunan besar adalah pada keadaan akhir tahun dan tidak termasuk yang luasnya kurang dari 5 hektar.

13. *Planted areas of estates refer to condition at the end of the year, and exclude areas less than 5 hectares.*

14. Bentuk produksi perkebunan adalah; karet kering (karet), daun kering (teh dan tembakau), biji kering (kopi dan coklat), kulit kering (kayu manis dan kina), serat kering (rami), bunga kering (cengkeh), refined sugar (tebu dari perkebunan besar), gula mangkok (tebu dari perkebunan rakyat), ekivalen kopra (kopra), biji dan bunga (pala) serta minyak daun (sereh).

14. *roduction of estates crops are follows: dry rubber (rubber); dry leaves (tea and tobacco); dry beans (coffee and cocoa); dry bark (cassiavera and cinchona); dry fibre (rosella); dry flowers/buds (cloves); refined sugar (sugar cane from estate); cup sugar (sugar cane from smallholders); copra (copra); seeds and buds (nutmeg); and leaf oil (citronella).*

**ULASAN****DESCRIPTION****5.1 Hortikultura**

Data yang disajikan pada sub bab ini adalah data sayuran, buah-buahan, dan biofarmaka. Tanaman sayur semusim dengan jumlah produksi paling tinggi adalah labu siam yaitu sebesar 13.686 kuintal. Sedangkan buah semusim dengan luas panen paling tinggi adalah semangka yaitu sebesar 31 hektar.

Dari seluruh tanaman biofarmaka, serai memiliki produksi paling tinggi yaitu sebesar 277.997 ton. Sedangkan luas panen yang paling besar adalah jahe, yaitu sebesar 130.168 m<sup>2</sup>.

**5.2 Perkebunan**

Data yang disajikan pada sub bab ini adalah data dari 10 jenis tanaman perkebunan yaitu kelapa, tanaman kakao, tanaman lada, tanaman kopi, tanaman karet, kelapa sawit, teh, tembakau, tebu dan aren. Berdasarkan data dari Dinas Perkebunan dan Peternakan Kabupaten Sanggau, tanaman perkebunan yang memiliki produksi paling tinggi adalah kelapa sawit dan tanaman karet.

Produksi kelapa sawit di Kabupaten Sanggau pada tahun 2022 meningkat menjadi 1.060.599 ton dari sebelumnya 1.053.704 ton pada tahun 2021. Luas areal tanaman juga meningkat dari 310.126 hektar pada tahun 2021 menjadi 327.264 hektar pada tahun 2022.

Pada tahun 2022 produksi tanaman karet sebanyak 58.650 ton. Luas areal

**5.1 Horticulture**

*The data that presented in this sub chapter consists of vegetables, fruits, and biopharms. Seasonal vegetables with the highest production was chayole. The production of chili was 13,686 quintal. Meanwhile, seasonal fruits which was spinach which was 31 hectare.*

*Of all biopharms, lemongrass had the highest production, which was 277.997 ton. Meanwhile, ginger had the biggest harvested area, which was 130,168 m<sup>2</sup>.*

**5.2 Estate Crops**

*The estate data that presented in this sub-chapter is divided into 10 types of plants which are coconut plants, cocoa plants, pepper plants, coffee plants, rubber plants, oil-palm plants, tea, tobacco, sugar cane, and sugar palm plants. According to data from Regional Office of Estates of Sanggau Regency, oil palm plants and rubber plants are the most productive plants of all.*

*Total production of oil palm plants in Sanggau Regency increased from 1,053,704 in 2021 to 1.060,599 in 2022. Planted area also increased from 327,264 hectares in 2020 to 310,126 hectares in 2022.*

*Total production of rubber plants was 58,650 ton in 2022. Planted area remain*



tanaman karet di tahun 2022 yaitu 102.187 hektar.

Pengembangan sub sektor perkebunan mendapat perhatian yang lebih serius untuk menunjang program pembangunan perekonomian regional sebagai konsekuensi adanya peningkatan pendapatan dan pertumbuhan penduduk, serta meningkatnya kesadaran akan gizi masyarakat yang cukup pesat. Khususnya untuk daerah Kabupaten Sanggau yang sampai saat ini masih merupakan tulang punggung perekonomian daerah, baik sebagai penghasil nilai tambah dan devisa, maupun sumber penghasilan atau penyedia lapangan kerja sebagian besar penduduknya.

Untuk menunjang peningkatan tersebut perlu adanya usaha-usaha peningkatan produksi yang lebih intensif, baik melalui usaha pemanfaatan sentra-sentra produksi yang telah ada maupun dengan pengembangan sentra-sentra produksi di daerah-daerah baru.

### 5.3 Pertanian Tanaman Pangan

Data yang disajikan di sini adalah data penggunaan lahan yang dibedakan menjadi lahan sawah, lahan pertanian bukan sawah, dan lahan bukan pertanian. Lahan sawah dirinci menurut jenis irigasi/pengairan, seperti irigasi, tadah hujan, rawa pasang surut, dan rawa lebak. Lahan pertanian bukan sawah terdiri atas pekarangan (bangunan dan halaman sekitarnya), tegalan/kebun, ladang/

*102,187 hectares in 2022.*

*Developing of estate sub-sectors get serious attention in supporting Regional Economy Development program as a consequence of population and income improvement, and also nutrient awareness which getting better Sanggau Regency is one of the central of region economy, as value added and foreign exchange sources, and also provides job opportunities for almost entire its population.*

*Supporting this development has the effort to increase production, either by current central production utilization or by improvement of central production at new region.*

### 5.3 Food Crops Agriculture

*The land utilization data that showed in this chapter is divided into wet land, dry land, and non-agricultural land. Based on the type of irrigation, wet land can be classified into simple irrigation, rainfed, tidal marsh, and lowland. Dry land comprises of land for yard (of house and other buildings), moore/garden, field, pasture, private forest, state forest, plantation, dud swamp, not used temporarily, and others. While the non-*

huma, pengembalaan, hutan rakyat, hutan negara, perkebunan, rawa yang tidak dapat ditanam, sementara tidak digunakan, dan lainnya. Sedangkan lahan bukan pertanian adalah lahan yang memang tidak digunakan untuk kegiatan pertanian, seperti lapangan. Bila luas lahan sawah, lahan pertanian bukan sawah, dan lahan bukan pertanian saling dijumlahkan, nilai keseluruhan menjadi luas wilayah.

Pada tahun 2021 dan 2022, lahan sawah di Kabupaten Sanggau seluas 33.755 Ha, mengalami penurunan dibandingkan tahun 2019 yang seluas 51.917 Ha. Pada tahun 2021 dan 2022 lahan pertanian bukan sawah seluas 835.057 Ha. Sementara itu, lahan bukan pertanian seluas 416.958 Ha pada tahun 2022.

Seperti pada tahun-tahun sebelumnya, lahan pertanian bukan sawah pada tahun 2022 di Kabupaten Sanggau sebagian besar digunakan untuk lahan perkebunan, yaitu seluas 350.073 Ha atau 41,92 persen dari luas lahan pertanian bukan sawah di Kabupaten Sanggau. Sedangkan penggunaan lahan pertanian bukan sawah terkecil adalah penggunaan untuk pengembalaan, yaitu hanya seluas 3.661 Ha dari luas keseluruhan lahan pertanian bukan sawah.

#### 5.4 Peternakan dan Unggas

Data yang disajikan pada sub-bab ini merupakan data sekunder yang diperoleh dari Sub Dinas Peternakan Kabupaten Sanggau. Pada tahun 2022, sapi tercatat sebanyak 11.190 ekor,

*agricultural land is land that is not used for agricultural activities, such as sports fields. When wet land, dry land, and non-agricultural land added together, the overall value become district area.*

*Wet land area decreased from 51.917 hectares in 2019 to 33.755 hectares in 2021 and 2022. The dry land was 835,057 hectares in 2021 and 2022. Meanwhile, non-agricultural land is 416.958 hectares in 2022.*

*As in previous years, the dry land in 2022 in Sanggau Regency mostly used for plantation, which is an area of 349.773 hectares or 42,75 percent of the dry land area in Sanggau Regency. Meanwhile, the smallest usage of dry land is for pasture, which is only an area of 3.661 hectares of the total area of dry land.*

#### 5.4 Livestock and Poultry

*Data presented in these sub-sectors was secondary data obtained from Livestock Regional Sub-Office at Sanggau Regency. In 2022, there were 11.190 cows, decreased from 2021 which*

mengalami penurunan dibandingkan tahun 2021 sebanyak 11.615 ekor. Pada tahun 2022 jumlah babi mencapai 3.510 ekor. Sedangkan untuk populasi kambing tahun 2022 tercatat 6.698 ekor.

Pada tahun 2022, populasi ternak unggas yang mengalami peningkatan, yaitu ayam buras tercatat mencapai 348.900 ekor dan populasi itik sebanyak 18.682 ekor. Populasi ayam ras juga mengalami peningkatan menjadi 1.546.500 ekor.

#### 5.5 Perikanan

Pembangunan perikanan diarahkan kepada usaha-usaha perluasan budidaya ikan kolam, pagong, dan keramba guna memenuhi kebutuhan gizi masyarakat dan peningkatan pendapatan masyarakat rumah tangga perikanan.

Pada tahun 2022, produksi ikan perairan umum mengalami penurunan bila dibandingkan tahun 2021. Produksi ikan perairan umum menjadi 1.762,47 ton. Sedangkan, produksi ikan budidaya meningkat menjadi 11.544,00 ton.

*was 11,615 cows. In 2022, there were 3,510 pigs and 6,698 goats.*

*By 2022, the poultry population is increasing, which totaled 348,900 tails of local chicken and 18,682 tails of ducks. The broiler population also increased to 1,546,500 tails.*

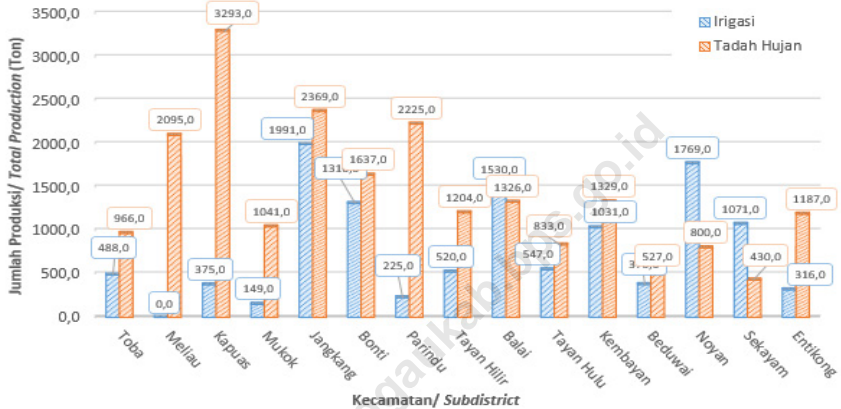
#### 5.5 Fishery

*Fishery development is forward to the elaboration efforts of fish cultivation in fresh water ponds, brackish water ponds, and cage. It is used to cover public necessity of nutrient and to improve the public income of fishery households.*

*In 2022, production of fish public waters decreased when compared to 2021. Public waters fish production to 1,762.47 tons. Meanwhile, production of farmed fish increased to 11,544.00 tons.*

**Gambar 5**  
**Figures**

**Luas Lahan Sawah Menurut Jenis Irigasi dan Kecamatan di Kabupaten Sanggau (Ha), 2022**  
**Area of Wetland in Sanggau Regency by Type of Irrigation and Subdistricts (Ha), 2022**



Sumber : BPS, Statistik Pertanian Hortikultura SPH-SBS/  
Source : BPS-Statistics Indonesia, Agricultural Statistic for Horticulture SPH-SBS

**5.1 HORTIKULTURA**  
**HORTICULTURE**

**Tabel 5.1.1 Luas Panen Tanaman Sayuran Menurut Kecamatan dan Jenis Tanaman di Kabupaten Sanggau, 2021 dan 2022**  
**Table Harvested Area of Vegetables by Subdistrict and Kind of Plant in Sanggau Regency, 2021 and 2022**

Kecamatan Subdistrict	Bawang Daun/ Scallion (ha/ ha)		Bawang Merah/ Shallots (ha/ ha)		Bawang Putih/ Garlic (ha/ ha)	
	2021	2022*	2021	2022*	2021	2022*
(1)	(2)	(3)	(4)	(5)	(6)	(7)
01. T o b a	-	-	-	-	-	-
02. M e l i a u	-	-	-	-	-	-
03. K a p u a s	-	-	-	-	-	-
04. M u k o k	-	-	-	-	-	-
05. J a n g k a n g	-	-	-	-	-	-
06. B o n t i	-	-	-	-	-	-
07. P a r i n d u	11	-	-	-	-	-
08. T a y a n H i l i r	-	-	-	-	-	-
09. B a l a i	-	-	-	-	-	-
10. T a y a n H u l u	-	-	-	-	-	-
11. K e m b a y a n	1	23	-	-	-	-
12. B e d u a i	2	10	-	-	-	-
13. N o y a n	-	-	-	-	-	-
14. S e k a y a m	32	38	21	9	-	-
15. E n t i k o n g	-	-	-	-	-	-
<b>Kabupaten Sanggau</b>	<b>46</b>	<b>71</b>	<b>21</b>	<b>9</b>	<b>-</b>	<b>-</b>

Lanjutan Tabel/*Continued Table 5.1.1*

Kecamatan Subdistrict	Bayam/ Spinach (ha/ ha)		Buncis/ String Bean (ha/ ha)		Cabai Rawit/ Chili/Cayenne Pepper (ha/ ha)	
	2021	2022*	2021	2022*	2021	2022*
(1)	(8)	(9)	(10)	(11)	(12)	(13)
01. T o b a	3	-	-	-	15	8
02. M e l i a u	15	17	-	-	7	12
03. K a p u a s	21	14	13	12	21	26
04. M u k o k	34	39	-	-	18	14
05. J a n g k a n g	4	-	-	2	30	17
06. B o n t i	1	11	-	-	9	10
07. P a r i n d u	17	17	7	13	17	15
08. T a y a n H i l i r	9	5	-	1	12	10
09. B a l a i	-	13	-	-	21	17
10. T a y a n H u l u	17	10	-	-	18	10
11. K e m b a y a n	22	41	17	23	18	26
12. B e d u a i	6	18	2	9	4	34
13. N o y a n	5	2	-	-	2	3
14. S e k a y a m	104	112	35	18	45	28
15. E n t i k o n g	12	20	11	14	70	42
<b>Kabupaten Sanggau</b>	<b>269</b>	<b>318</b>	<b>85</b>	<b>92</b>	<b>306</b>	<b>270</b>

**Lanjutan Tabel/Continued Table 5.1.1**

Kecamatan Subdistrict	Kacang Panjang/ Long Beans (ha/ ha)		Kangkung/ Water Spinach (ha/ ha)		Kembang Kol/ Cauliflower (ha/ ha)	
	2021	2022*	2021	2022*	2021	2022*
(1)	(14)	(15)	(16)	(17)	(18)	(19)
01. Toba	4	1	3	1	-	-
02. Meliau	16	21	13	19	-	-
03. Kapuas	19	15	24	23	-	-
04. Mukok	16	10	52	43	-	-
05. Jangkang	13	9	4	3	-	-
06. Bonti	10	15	10	6	-	-
07. Parindu	24	32	21	34	-	-
08. Tayan Hilir	9	4	10	13	-	-
09. Balai	14	7	-	10	-	-
10. Tayan Hulu	17	17	24	21	-	-
11. Kembayan	29	37	24	47	-	-
12. Beduai	7	35	5	32	-	-
13. Noyan	4	3	-	1	-	-
14. Sekayam	47	41	101	102	-	-
15. Entikong	15	24	23	27	-	-
<b>Kabupaten Sanggau</b>	<b>244</b>	<b>269</b>	<b>312</b>	<b>382</b>	<b>-</b>	<b>-</b>

Lanjutan Tabel/Continued Table 5.1.1

Kecamatan Subdistrict	Kentang/ Potato (ha/ ha)		Ketimun / Cucumber (ha/ha)		Kubis/ Cabbage (ha/ ha)	
	2021	2022*	2021	2022*	2021	2022*
(1)	(20)	(21)	(22)	(23)	(24)	(25)
01. Toba	-	-	3	5	-	-
02. Meliau	-	-	13	18	-	-
03. Kapuas	-	-	21	15	-	-
04. Mukok	-	-	17	9	-	-
05. Jangkang	-	-	10	6	-	-
06. Bonti	-	-	10	19	-	-
07. Parindu	-	-	15	20	-	-
08. Tayan Hilir	-	-	4	4	-	-
09. Balai	-	-	9	4	-	-
10. Tayan Hulu	-	-	19	25	-	-
11. Kembayan	-	-	34	35	-	-
12. Beduai	-	-	9	25	-	-
13. Noyan	-	-	12	7	-	-
14. Sekayam	-	-	29	33	-	-
15. Entikong	-	-	12	23	-	-
<b>Kabupaten Sanggau</b>	-	-	<b>216</b>	<b>248</b>	-	-



**Lanjutan Tabel/Continued Table 5.1.1**

Kecamatan Subdistrict	Labu Siam/ Chayote (ha/ ha)		Melon/ Melon (ha/ ha)		Paprika/ Bell Pepper (ha/ ha)	
	2021	2022*	2021	2022*	2021	2022*
(1)	(26)	(27)	(28)	(29)	(30)	(31)
01. Toba	-	-	-	-	-	-
02. Meliau	-	-	-	-	-	-
03. Kapuas	-	-	-	-	-	-
04. Mukok	-	-	-	-	-	-
05. Jangkang	-	-	-	-	-	-
06. Bonti	2	19	-	-	-	-
07. Parindu	2	7	-	-	-	-
08. Tayan Hilir	-	-	-	-	-	-
09. Balai	-	-	-	-	-	-
10. Tayan Hulu	5	2	-	-	-	-
11. Kembayan	14	23	1	8	-	-
12. Beduai	2	18	-	-	-	-
13. Noyan	-	1	-	-	-	-
14. Sekayam	-	-	-	-	-	-
15. Entikong	-	-	-	-	-	-
<b>Kabupaten Sanggau</b>	<b>25</b>	<b>70</b>	<b>1</b>	<b>8</b>	<b>-</b>	<b>-</b>

Lanjutan Tabel/*Continued Table 5.1.1*

Kecamatan Subdistrict	Petsai/Sawi/ Chinese Cabbage/ mustard green (ha/ha)		Semangka/ Water Melon (ha/ha)		Stroberi/ Strawberry (ha/ha)	
	2021	2022*	2021	2022*	2021	2022*
(1)	(32)	(33)	(34)	(35)	(36)	(37)
01. Toba	-	-	-	-	-	-
02. Meliau	-	-	-	-	-	-
03. Kapuas	-	-	-	-	-	-
04. Mukok	-	-	-	-	-	-
05. Jangkang	22	10	8	-	-	-
06. Bonti	7	-	2	2	-	-
07. Parindu	17	21	5	7	-	-
08. Tayan Hilir	-	-	3	-	-	-
09. Balai	-	17	-	-	-	-
10. Tayan Hulu	-	2	8	2	-	-
11. Kembayan	33	35	18	17	-	-
12. Beduai	5	19	-	5	-	-
13. Noyan	2	-	3	1	-	-
14. Sekayam	55	71	24	11	-	-
15. Entikong	23	34	-	13	-	-
<b>Kabupaten Sanggau</b>	<b>164</b>	<b>209</b>	<b>71</b>	<b>58</b>	<b>-</b>	<b>-</b>

**Lanjutan Tabel/Continued Table 5.1.1**

Kecamatan Subdistrict	Terung/ Eggplant (ha/ ha)		Tomat/ Tomato (ha/ ha)		Wortel/ Carrot (ha/ ha)	
	2021	2022*	2021	2022*	2021	2022*
(1)	(38)	(39)	(40)	(41)	(42)	(43)
01. Toba	17	4	1	1	-	-
02. Meliau	13	12	-	-	-	-
03. Kapuas	16	17	-	12	-	-
04. Mukok	17	7	-	-	-	-
05. Jangkang	5	3	-	-	-	-
06. Bonti	9	22	-	-	-	-
07. Parindu	12	29	3	3	-	-
08. Tayan Hilir	4	8	-	-	-	-
09. Balai	11	9	7	5	-	-
10. Tayan Hulu	13	14	-	-	-	-
11. Kembayan	34	34	-	16	-	-
12. Beduai	5	19	2	10	-	-
13. Noyan	2	1	1	-	-	-
14. Sekayam	37	35	45	28	-	-
15. Entikong	15	23	13	14	-	-
<b>Kabupaten Sanggau</b>	<b>209</b>	<b>236</b>	<b>71</b>	<b>88</b>	<b>-</b>	<b>-</b>

Lanjutan Tabel/Continued Table 5.1.1

Kecamatan Subdistrict	Cabai Besar/TW/ Teropong / Chili/Big chili (ha/ha)		Cabai Keriting / Chili/Curly chili (ha/ha)		Jamur Tiram / King Oyster Mushrooms (m2/m2)	
	2021	2022*	2021	2022*	2021	2022*
(1)	(44)	(45)	(46)	(47)	(48)	(49)
01. Toba	-	-	-	-	-	-
02. Meliau	1	-	-	-	-	-
03. Kapuas	-	-	-	-	-	-
04. Mukok	-	-	-	-	-	-
05. Jangkang	5	-	-	-	-	-
06. Bonti	1	-	-	-	-	-
07. Parindu	11	3	-	-	-	-
08. Tayan Hilir	6	3	-	-	-	-
09. Balai	-	-	-	-	-	-
10. Tayan Hulu	-	-	-	-	-	-
11. Kembayan	13	30	6	18	50	0
12. Beduai	3	17	2	15	-	-
13. Noyan	-	-	-	-	-	-
14. Sekayam	30	15	-	9	-	-
15. Entikong	66	13	-	-	-	-
<b>Kabupaten Sanggau</b>	<b>136</b>	<b>80</b>	<b>8</b>	<b>42</b>	<b>50</b>	<b>0</b>

**Lanjutan Tabel/Continued Table 5.1.1**

Kecamatan Subdistrict	Jamur Merang / Straw Mushrooms (m2/ m2)		Jamur Lainnya (m2/ m2)	
	2021	2022*	2021	2022*
(1)	(50)	(51)	(52)	(53)
01. Toba	-	-	-	-
02. Meliau	-	-	-	-
03. Kapuas	-	-	-	-
04. Mukok	-	-	-	-
05. Jangkang	-	-	-	-
06. Bonti	-	-	-	-
07. Parindu	-	-	-	-
08. Tayan Hilir	-	-	-	-
09. Balai	-	-	-	-
10. Tayan Hulu	-	-	-	-
11. Kembayan	-	-	-	-
12. Beduai	-	-	3	-
13. Noyan	-	-	-	-
14. Sekayam	-	-	-	-
15. Entikong	-	-	-	-
<b>Kabupaten Sanggau</b>	-	-	<b>3</b>	-

Catatan/Note : \*Angka Sementara / Provisional Numbers

Sumber/Source : BPS, Statistik Pertanian Hortikultura SPH/BPS-Statistics Indonesia, Agricultural Statistic for Horticulture SPH

**Tabel 5.1.2**      **Produksi Tanaman Sayuran Menurut Kecamatan dan Jenis Tanaman di Kabupaten Sanggau, 2021 dan 2022**  
**Table**            **Production of Vegetables by Subdistrict and Kind of Plant in Sanggau Regency, 2021 dan 2022**

Kecamatan Subdistrict	Bawang Daun/ Scallion (kw/ qui)		Bawang Merah/ Shallots (kw/ qui)		Bawang Putih/ Garlic (kw/ qui)	
	2021	2022*	2021	2022*	2021	2022*
(1)	(2)	(3)	(4)	(5)	(6)	(7)
01. T o b a	-	-	-	-	-	-
02. M e l i a u	-	-	-	-	-	-
03. K a p u a s	-	-	-	-	-	-
04. M u k o k	-	-	-	-	-	-
05. J a n g k a n g	-	-	-	-	-	-
06. B o n t i	-	-	-	-	-	-
07. P a r i n d u	35	-	-	-	-	-
08. T a y a n H i l i r	-	-	-	-	-	-
09. B a l a i	-	-	-	-	-	-
10. T a y a n H u l u	-	-	-	-	-	-
11. K e m b a y a n	3	112	-	-	-	-
12. B e d u a i	15	38	-	-	-	-
13. N o y a n	-	-	-	-	-	-
14. S e k a y a m	97	115	49	23	-	-
15. E n t i k o n g	-	-	-	-	-	-
<b>Kabupaten Sanggau</b>	<b>150</b>	<b>265</b>	<b>49</b>	<b>23</b>	<b>-</b>	<b>-</b>

Lanjutan Tabel/Continued Table 5.1.2

Kecamatan Subdistrict	Bayam/ Spinach (kw/ qui)		Buncis/ String Bean (kw/ qui)		Cabai Rawit/ Chili/Cayenne Pepper (kw/ qui)	
	2021	2022*	2021	2022*	2021	2022*
(1)	(8)	(9)	(10)	(11)	(12)	(13)
01. T o b a	8	-	-	-	481	186
02. M e l i a u	106	153	-	-	37	183
03. K a p u a s	52	31	53	148	223	564
04. M u k o k	88	116	-	-	172	195
05. J a n g k a n g	16	-	-	14	992	448
06. B o n t i	3	30	-	-	872	784
07. P a r i n d u	51	46	18	95	402	656
08. T a y a n H i l i r	36	13	-	6	470	170
09. B a l a i	-	38	-	-	583	305
10. T a y a n H u l u	56	58	-	-	189	98
11. K e m b a y a n	248	1 030	175	2 318	318	2 225
12. B e d u a i	47	95	46	81	60	369
13. N o y a n	15	6	-	-	103	109
14. S e k a y a m	281	305	217	154	629	239
15. E n t i k o n g	32	85	47	97	1 208	617
<b>Kabupaten Sanggau</b>	<b>1 038</b>	<b>2 006</b>	<b>556</b>	<b>2 913</b>	<b>6 739</b>	<b>7 148</b>

Lanjutan Tabel/Continued Table 5.1.2

Kecamatan Subdistrict	Kacang Panjang/ Long Beans (kw/ qui)		Kangkung/ Water Spinach (kw/ qui)		Kembang Kol/ Cauliflower (kw/ qui)	
	2021	2022*	2021	2022*	2021	2022*
(1)	(14)	(15)	(16)	(17)	(18)	(19)
01. T o b a	188	31	12	4	-	-
02. M e l i a u	102	405	42	135	-	-
03. K a p u a s	145	180	71	123	-	-
04. M u k o k	103	76	133	139	-	-
05. J a n g k a n g	263	157	20	53	-	-
06. B o n t i	259	733	63	200	-	-
07. P a r i n d u	216	280	56	105	-	-
08. T a y a n H i l i r	158	31	46	38	-	-
09. B a l a i	121	97	-	30	-	-
10. T a y a n H u l u	66	114	77	87	-	-
11. K e m b a y a n	353	5 354	218	4 252	-	-
12. B e d u a i	96	267	39	122	-	-
13. N o y a n	16	316	-	3	-	-
14. S e k a y a m	322	294	269	276	-	-
15. E n t i k o n g	86	158	81	88	-	-
<b>Kabupaten Sanggau</b>	<b>2 493</b>	<b>8 492</b>	<b>1 127</b>	<b>5 654</b>	<b>-</b>	<b>-</b>



**Lanjutan Tabel/Continued Table 5.1.2**

Kecamatan Subdistrict	Kentang/ Potato (kw/ qui)		Ketimun / Cucumber (kw/ qui)		Kubis/ Cabbage (kw/ qui)	
	2021	2022*	2021	2022*	2021	2022*
(1)	(20)	(21)	(22)	(23)	(24)	(25)
01. T o b a	-	-	54	84	-	-
02. M e l i a u	-	-	72	143	-	-
03. K a p u a s	-	-	162	207	-	-
04. M u k o k	-	-	142	84	-	-
05. J a n g k a n g	-	-	319	181	-	-
06. B o n t i	-	-	186	433	-	-
07. P a r i n d u	-	-	93	180	-	-
08. T a y a n H i l i r	-	-	108	56	-	-
09. B a l a i	-	-	158	75	-	-
10. T a y a n H u l u	-	-	82	125	-	-
11. K e m b a y a n	-	-	540	6 704	-	-
12. B e d u a i	-	-	102	194	-	-
13. N o y a n	-	-	165	1 616	-	-
14. S e k a y a m	-	-	210	277	-	-
15. E n t i k o n g	-	-	90	179	-	-
<b>Kabupaten Sanggau</b>	-	-	<b>2 482</b>	<b>10 537</b>	-	-

Lanjutan Tabel/Continued Table 5.1.2

Kecamatan Subdistrict	Labu Siam/ Chayote (kw/ qui)		Melon/ Melon (kw/ qui)		Paprika/ Bell Pepper (kw/ qui)	
	2021	2022*	2021	2022*	2021	2022*
(1)	(26)	(27)	(28)	(29)	(30)	(31)
01. Toba	-	-	-	-	-	-
02. Meliau	-	-	-	-	-	-
03. Kapuas	-	-	-	-	-	-
04. Mukok	-	-	-	-	-	-
05. Jangkang	-	-	-	-	-	-
06. Bonti	58	350	-	-	-	-
07. Parindu	6	47	-	-	-	-
08. Tayan Hilir	-	-	-	-	-	-
09. Balai	-	-	-	-	-	-
10. Tayan Hulu	56	13	-	-	-	-
11. Kembayan	178	13 082	5	1 048	-	-
12. Beduai	44	186	-	-	-	-
13. Noyan	-	8	-	-	-	-
14. Sekayam	-	-	-	-	-	-
15. Entikong	-	-	-	-	-	-
<b>Kabupaten Sanggau</b>	<b>342</b>	<b>13 686</b>	<b>5</b>	<b>1 048</b>	<b>-</b>	<b>-</b>

**Lanjutan Tabel/Continued Table 5.1.2**

Kecamatan Subdistrict	Petsai/Sawi/ Chinese Cabbage/ mustard green (kw/ qui)		Semangka/ Water Melon (kw/ qui)		Stroberi/ Strawberry (kw/ qui)	
	2021	2022*	2021	2022*	2021	2022*
(1)	(32)	(33)	(34)	(35)	(36)	(37)
01. T o b a	-	-	-	-	-	-
02. M e l i a u	-	-	-	-	-	-
03. K a p u a s	-	-	-	-	-	-
04. M u k o k	-	-	-	-	-	-
05. J a n g k a n g	180	88	64	-	-	-
06. B o n t i	21	-	16	12	-	-
07. P a r i n d u	51	103	32	42	-	-
08. T a y a n H i l i r	-	-	10	-	-	-
09. B a l a i	-	51	-	-	-	-
10. T a y a n H u l u	-	9	162	110	-	-
11. K e m b a y a n	257	397	115	1 906	-	-
12. B e d u a i	17	64	-	30	-	-
13. N o y a n	12	-	21	300	-	-
14. S e k a y a m	162	213	121	71	-	-
15. E n t i k o n g	67	116	-	97	-	-
<b>Kabupaten Sanggau</b>	<b>767</b>	<b>1 040</b>	<b>541</b>	<b>2 568</b>	-	-

Lanjutan Tabel/*Continued Table 5.1.2*

Kecamatan Subdistrict	Terung/ Eggplant (kw/ qui)		Tomat/ Tomato (kw/ qui)		Wortel/ Carrot (kw/ qui)	
	2021	2022*	2021	2022*	2021	2022*
(1)	(38)	(39)	(40)	(41)	(42)	(43)
01. T o b a	535	261	8	6	-	-
02. M e l i a u	103	208	-	-	-	-
03. K a p u a s	84	425	-	720	-	-
04. M u k o k	215	75	-	-	-	-
05. J a n g k a n g	133	35	-	-	-	-
06. B o n t i	249	750	-	-	-	-
07. P a r i n d u	225	455	14	40	-	-
08. T a y a n H i l i r	40	47	-	-	-	-
09. B a l a i	160	123	48	38	-	-
10. T a y a n H u l u	103	93	-	-	-	-
11. K e m b a y a n	510	9 928	-	3 170	-	-
12. B e d u a i	71	187	32	76	-	-
13. N o y a n	238	53	90	-	-	-
14. S e k a y a m	384	355	214	247	-	-
15. E n t i k o n g	138	239	47	89	-	-
<b>Kabupaten Sanggau</b>	<b>3 188</b>	<b>13 233</b>	<b>452</b>	<b>4 386</b>	-	-

Lanjutan Tabel/Continued Table 5.1.2

Kecamatan Subdistrict	Cabai Besar/TW/ Teropong / Chili/Big chili (kw/ qui)		Cabai Keriting / Chili/Curly chili (kw/ qui)		Jamur Tiram / King Oyster Mushrooms (kw/ qui)	
	2021	2022*	2021	2022*	2021	2022*
(1)	(44)	(45)	(46)	(47)	(48)	(49)
01. Toba	-	-	-	-	-	-
02. Meliau	4	-	-	-	-	-
03. Kapuas	-	-	-	-	-	-
04. Mukok	-	-	-	-	-	-
05. Jangkang	42	-	-	-	-	-
06. Bonti	15	-	-	-	-	-
07. Parindu	126	90	-	-	-	-
08. Tayan Hilir	142	16	-	-	-	-
09. Balai	-	-	-	-	-	-
10. Tayan Hulu	-	-	-	-	-	-
11. Kembayan	165	2 188	39	1 011	34	0
12. Beduai	58	115	41	98	-	-
13. Noyan	-	-	-	-	-	-
14. Sekayam	273	141	-	31	-	-
15. Entikong	713	133	-	-	-	-
<b>Kabupaten Sanggau</b>	<b>1 537</b>	<b>2 682</b>	<b>80</b>	<b>1 140</b>	<b>34</b>	<b>0</b>

Lanjutan Tabel/*Continued Table 5.1.2*

Kecamatan Subdistrict	Jamur Merang / Straw Mushrooms (kw/ qui)		Jamur Lainnya (kw/ qui)	
	2021	2022*	2021	2022*
(1)	(50)	(51)	(52)	(53)
01. Toba	-	-	-	-
02. Meliau	-	-	-	-
03. Kapuas	-	-	-	-
04. Mukok	-	-	-	-
05. Jangkang	-	-	-	-
06. Bonti	-	-	-	-
07. Parindu	-	-	-	-
08. Tayan Hilir	-	-	-	-
09. Balai	-	-	-	-
10. Tayan Hulu	-	-	-	-
11. Kembayan	-	-	-	-
12. Beduai	-	-	4	-
13. Noyan	-	-	-	-
14. Sekayam	-	-	-	-
15. Entikong	-	-	-	-
<b>Kabupaten Sanggau</b>	-	-	<b>4</b>	-

Catatan/Note : \*Angka Sementara / Provisional Numbers

Sumber/Source : BPS, Statistik Pertanian Hortikultura SPH/BPS-Statistics Indonesia, Agricultural Statistic for Horticulture SPH

**Tabel 5.1.3** Luas Panen Tanaman Sayuran dan Buah-buahan Semusim Menurut Jenis Tanaman, 2019–2022  
**Table** Harvested Area of Seasonal Vegetables and Fruits by Kind of Plant, 2019–2022

Jenis Tanaman <i>Kind of Plants</i>	Satuan <i>Unit</i>	2019	2020	2021	2022*
(1)	(2)	(3)	(4)	(5)	(6)
Bawang Daun/ <i>Scallion</i>	ha	...	50	46	71
Bawang Merah/ <i>Shallots</i>	ha	...	25	21	9
Bawang Putih/ <i>Garlic</i>	ha	...	-	-	-
Bayam/ <i>Spinach</i>	ha	...	243	269	318
Buncis/ <i>String bean</i>	ha	...	53	85	92
Cabai Rawit/ <i>Chili/Cayenne Pepper</i>	ha	...	360	306	270
Kacang Panjang/ <i>Long Beans</i>	ha	...	315	244	269
Kangkung/ <i>Water Spinach</i>	ha	...	311	312	382
Kembang Kol/ <i>Cauliflower</i>	ha	...	-	-	-
Kentang/ <i>Potato</i>	ha	...	-	-	-
Ketimun/ <i>Cucumber</i>	ha	...	308	216	248
Kubis/ <i>Cabbage</i>	ha	...	-	-	-
Labu Siam/ <i>Chayote</i>	ha	...	6	25	70
Melon/ <i>Melon</i>	ha	...	2	1	8
Paprika/ <i>Bell Pepper</i>	ha	...	-	-	-
Petsai/Sawi/ <i>Chinese Cabbage/mustard green</i>	ha	...	120	164	209
Semangka/ <i>Watermelon</i>	ha	...	40	71	58
Stroberi/ <i>Strawberry</i>	ha	...	-	-	-
Terung/ <i>Eggplant</i>	ha	...	257	209	236
Tomat/ <i>Tomato</i>	ha	...	45	71	88
Wortel/ <i>Carrot</i>	ha	...	-	-	-
Cabai Besar/TW/Teropong/ <i>Chili/Big chili</i>	ha	...	...	136	80
Cabai Keriting / <i>Chili/Curlly chili</i>	ha	...	...	8	42
Jamur Tiram/ <i>King Oyster Mushroom</i>	m <sup>2</sup>	...	...	50	0
Jamur Merang/ <i>Straw Mushroom</i>	m <sup>2</sup>	...	...	-	-
Jamur Lainnya/ <i>Mushroom</i>	m <sup>2</sup>	...	...	3	-

Catatan/Note: \*Angka Sementara / *Provisional Numbers*

Sumber/Source: BPS, Statistik Pertanian Hortikultura SPH-SBS/BPS-Statistics Indonesia, *Agricultural Statistic for Horticulture SPH-SBS*

**Tabel 5.1.4**      **Produksi Tanaman Sayuran dan Buah-buahan Semusim Menurut Jenis Tanaman (kuintal), 2019-2022**  
**Table**              **Production of Seasonal Vegetables and Fruits by Kind of Plant (quintal), 2019-2022**

Jenis Tanaman <i>Kind of Plants</i>	Satuan <i>Unit</i>	2019	2020	2021	2022*
(1)	(2)	(3)	(4)	(5)	(6)
Bawang Daun/ <i>Scallion</i>	kw/ qui	217	238	150	265
Bawang Merah/ <i>Shallots</i>	kw/ qui	110	130	49	23
Bawang Putih/ <i>Garlic</i>	kw/ qui	-	-	-	-
Bayam/ <i>Spinach</i>	kw/ qui	1 767	1 064	1 038	2 006
Buncis/ <i>String bean</i>	kw/ qui	364	265	556	2 913
Cabai Rawit/ <i>Chili/Cayenne Pepper</i>	kw/ qui	7 996	8 681	6 739	7 148
Kacang Panjang/ <i>Long Beans</i>	kw/ qui	6 205	5 446	2 493	8 492
Kangkung/ <i>Water Spinach</i>	kw/ qui	2 094	1 648	1 127	5 654
Kembang Kol/ <i>Cauliflower</i>	kw/ qui	-	-	-	-
Kentang/ <i>Potato</i>	kw/ qui	-	-	-	-
Ketimun/ <i>Cucumber</i>	kw/ qui	4 346	3 832	2 482	10 537
Kubis/ <i>Cabbage</i>	kw/ qui	-	-	-	-
Labu Siam/ <i>Chayote</i>	kw/ qui	-	144	342	13 686
Melon/ <i>Melon</i>	kw/ qui	-	12	5	1 048
Paprika/ <i>Bell Pepper</i>	kw/ qui	-	-	-	-
Petsai/Sawi/ <i>Chinese Cabbage/mustard green</i>	kw/ qui	947	699	767	1 040
Semangka/ <i>Watermelon</i>	kw/ qui	679	509	541	2 568
Stroberi/ <i>Strawberry</i>	kw/ qui	-	-	-	-
Terung/ <i>Eggplant</i>	kw/ qui	6 392	5 090	3 188	13 233
Tomat/ <i>Tomato</i>	kw/ qui	473	348	452	4 386
Wortel/ <i>Carrot</i>	kw/ qui	-	-	-	-
Cabai Besar/TW/Teropong/ <i>Chili/Big chili</i>	kw/ qui	...	...	1 537	2 682
Cabai Keriting / <i>Chili/Curlly chili</i>	kw/ qui	...	...	80	1 140
Jamur Tiram/ <i>King Oyster Mushroom</i>	kg	...	...	34	0
Jamur Merang/ <i>Straw Mushroom</i>	kg	...	...	-	-
Jamur Lainnya/ <i>Mushroom</i>	kg	...	...	4	-

Catatan/Note: \*Angka Sementara / *Provisional Numbers*

Sumber/Source: BPS, Statistik Pertanian Hortikultura SPH-SBS/BPS-Statistics Indonesia, *Agricultural Statistic for Horticulture SPH-SBS*



**Tabel 5.1.5 Luas Panen Tanaman Biofarmaka Menurut Kecamatan dan Jenis Tanaman di Kabupaten Sanggau, 2021 dan 2022**  
**Table** *Harvested Area of Medicinal Plants by Subdistrict and Kind of Plant in Sanggau Regency, 2021 and 2022*

Kecamatan Subdistrict	Jahe/Ginger (m <sup>2</sup> /m <sup>2</sup> )		Kapulaga/ Java Cardamom (m <sup>2</sup> /m <sup>2</sup> )	
	2021	2022*	2021	2022*
(1)	(2)	(3)	(4)	(5)
01. Toba	279	101	-	-
02. Meliau	4	3	-	-
03. Kapuas	11	1	-	-
04. Mukok	2 079	2 443	-	-
05. Jangkang	461	540	426	446
06. Bonti	1 000	1 000	-	-
07. Parindu	10 600	52 000	900	1 800
08. Tayan Hilir	2 007	900	-	-
09. Balai	419	35	-	-
10. Tayan Hulu	2 950	2 650	-	-
11. Kembayan	7 630	18 493	-	-
12. Beduai	8 430	7 980	-	-
13. Noyan	-	5 000	-	-
14. Sekayam	63	22	-	3
15. Entikong	15 411	39 000	-	-
<b>Kabupaten Sanggau</b>	<b>51 344</b>	<b>130 168</b>	<b>1 326</b>	<b>2 249</b>

Lanjutan Tabel/*Continued Table 5.1.5*

Kecamatan Subdistrict	Keji Beling/ Verbenaceae (m <sup>2</sup> /m <sup>2</sup> )		Kencur/ East Indian Galangal (m <sup>2</sup> /m <sup>2</sup> )	
	2021	2022*	2021	2022*
(1)	(6)	(7)	(8)	(9)
01. Toba	...	...	-	-
02. Meliau	...	...	-	2
03. Kapuas	...	...	8	1
04. Mukok	...	...	1 182	1 241
05. Jangkang	...	...	481	250
06. Bonti	...	...	600	575
07. Parindu	...	...	3 700	4 800
08. Tayan Hilir	...	...	1 004	500
09. Balai	...	...	-	5
10. Tayan Hulu	...	...	2 225	2 075
11. Kembayan	...	...	1 865	8 961
12. Beduai	...	...	3 190	3 120
13. Noyan	...	...	1 500	1 100
14. Sekayam	...	...	47	16
15. Entikong	...	...	20	100
<b>Kabupaten Sanggau</b>	...	...	<b>15 822</b>	<b>22 746</b>

**Lanjutan Tabel/Continued Table 5.1.5**

Kecamatan Subdistrict	Kunyit/ Turmeric (m <sup>2</sup> / m <sup>2</sup> )		Laos/Lengkuas/ Galanga (m <sup>2</sup> / m <sup>2</sup> )	
	2021	2022*	2021	2022*
(1)	(10)	(11)	(12)	(13)
01. Toba	381	98	398	198
02. Meliau	4	2	5	2
03. Kapuas	9	1	9	1
04. Mukok	1 714	1 300	879	666
05. Jangkang	772	672	1 265	453
06. Bonti	1 075	1 000	1 150	909
07. Parindu	5 750	3 900	7 850	18 000
08. Tayan Hilir	1 003	720	1 005	200
09. Balai	864	50	693	37
10. Tayan Hulu	2 350	2 300	2 350	2 050
11. Kembayan	10 200	24 840	5 750	8 890
12. Beduai	8 600	9 130	3 020	3 200
13. Noyan	2 000	3 200	2 500	4 400
14. Sekayam	55	21	47	6
15. Entikong	4 960	31 200	6 502	10 000
<b>Kabupaten Sanggau</b>	<b>39 737</b>	<b>78 434</b>	<b>33 423</b>	<b>49 012</b>

Lanjutan Tabel/Continued Table 5.1.5

Kecamatan Subdistrict	Lempuyang/ Zingiber Aromaticum (m <sup>2</sup> /m <sup>2</sup> )		Lidah Buaya/ Aloevera (m <sup>2</sup> /m <sup>2</sup> )	
	2021	2022*	2021	2022*
(1)	(14)	(15)	(16)	(17)
01. T o b a	-	-	-	-
02. M e l i a u	-	-	-	-
03. K a p u a s	-	-	-	-
04. M u k o k	-	-	-	-
05. J a n g k a n g	20	-	-	4
06. B o n t i	-	-	-	-
07. P a r i n d u	3 525	6 500	-	-
08. T a y a n H i l i r	-	-	-	-
09. B a l a i	-	-	-	-
10. T a y a n H u l u	-	-	-	-
11. K e m b a y a n	-	1 950	550	415
12. B e d u a i	-	-	-	2
13. N o y a n	-	-	-	-
14. S e k a y a m	-	3	10	12
15. E n t i k o n g	50	-	-	1 200
<b>Kabupaten Sanggau</b>	<b>3 595</b>	<b>8 453</b>	<b>560</b>	<b>1 633</b>

**Lanjutan Tabel/Continued Table 5.1.5**

Kecamatan Subdistrict	Mahkota Dewa/ <i>Phaleria</i> <i>Macrocarpa</i> (pohon/tree)		Mengkudu/Pace/ <i>Indian</i> <i>Mulberry</i> (pohon/tree)	
	2021	2022*	2021	2022*
(1)	(18)	(19)	(19)	(20)
01. Toba	-	-	-	-
02. Meliau	-	-	-	-
03. Kapuas	2	1	3	2
04. Mukok	-	-	-	-
05. Jangkang	11	-	10	-
06. Bonti	-	-	-	-
07. Parindu	-	4 500	3 640	4 820
08. Tayan Hilir	-	-	20	-
09. Balai	-	-	-	-
10. Tayan Hulu	-	-	-	-
11. Kembayan	3 150	3 175	2 720	2 827
12. Beduai	-	202	-	752
13. Noyan	-	-	-	-
14. Sekayam	58	9	34	13
15. Entikong	954	50	-	50
<b>Kabupaten Sanggau</b>	<b>4 175</b>	<b>7 937</b>	<b>6 427</b>	<b>8 464</b>

Lanjutan Tabel/Continued Table 5.1.5

Kecamatan Subdistrict	Sambiloto/ King of Bitter (m <sup>2</sup> /m <sup>2</sup> )		Temuireng/ Black Turmeric (m <sup>2</sup> /m <sup>2</sup> )	
	2021	2022*	2021	2022*
(1)	(21)	(21)	(22)	(23)
01. T o b a	-	-	-	-
02. M e l i a u	-	-	-	-
03. Kapuas	-	-	-	-
04. M u k o k	-	-	680	-
05. Jangkang	10	-	20	-
06. B o n t i	-	-	-	-
07. Parindu	-	-	-	-
08. Tayan Hilir	-	-	-	-
09. B a l a i	-	-	-	-
10. Tayan Hulu	-	-	-	-
11. Kembayan	475	170	1 200	2 952
12. Beduai	-	1	990	1 100
13. N o y a n	-	-	-	-
14. Sekayam	17	4	15	4
15. Entikong	-	-	50	-
<b>Kabupaten Sanggau</b>	<b>502</b>	<b>175</b>	<b>2 955</b>	<b>4 056</b>

**Lanjutan Tabel/Continued Table 5.1.5**

Kecamatan Subdistrict	Temukunci/ Chinese Keys (m <sup>2</sup> /m <sup>2</sup> )		Temulawak/ Java Turmeric (m <sup>2</sup> /m <sup>2</sup> )	
	2021	2022*	2021	2022*
(1)	(23)	(24)	(25)	(26)
01. T o b a	-	-	84	-
02. M e l i a u	-	-	-	-
03. K a p u a s	-	-	3	1
04. M u k o k	-	-	544	219
05. J a n g k a n g	3	-	20	-
06. B o n t i	-	-	-	-
07. P a r i n d u	-	-	-	-
08. T a y a n H i l i r	-	-	502	600
09. B a l a i	-	-	-	-
10. T a y a n H u l u	-	-	-	-
11. K e m b a y a n	125	1 641	800	3 470
12. B e d u a i	-	-	-	-
13. N o y a n	-	-	-	-
14. S e k a y a m	18	3	23	11
15. E n t i k o n g	50	-	50	-
<b>Kabupaten Sanggau</b>	<b>196</b>	<b>1 644</b>	<b>2 026</b>	<b>4 301</b>

Lanjutan Tabel/Continued Table 5.1.5

Kecamatan Subdistrict	Jeruk Nipis/ Lime (pohon/ tree)		Serai/ Lemongrass (m2/ m2 )	
	2021	2022*	2021	2022*
(1)	(27)	(28)	(29)	(30)
01. T o b a	-	-	-	-
02. M e l i a u	-	1	4	3
03. K a p u a s	-	-	-	-
04. M u k o k	37	88	338	746
05. J a n g k a n g	770	805	150	150
06. B o n t i	-	-	-	-
07. P a r i n d u	3 200	3 530	4 500	38 000
08. T a y a n H i l i r	20	130	1 002	200
09. B a l a i	135	135	350	75
10. T a y a n H u l u	-	-	-	-
11. K e m b a y a n	-	768	-	8 000
12. B e d u a i	-	1 007	1 900	3 000
13. N o y a n	-	-	1 600	2 200
14. S e k a y a m	-	4	-	14
15. E n t i k o n g	-	-	2	2 500
<b>Kabupaten Sanggau</b>	<b>4 162</b>	<b>6 468</b>	<b>9 846</b>	<b>54 888</b>

Catatan/Note : \*Angka sementara / Provisional Numbers

Sumber/Source : BPS, Statistik Pertanian Hortikultura SPH/BPS-Statistics Indonesia, Agricultural Statistic for Horticulture SPH



**Tabel 5.1.6**      **Produksi Tanaman Biofarmaka Menurut Kecamatan dan Jenis Tanaman di Kabupaten Sanggau, 2021 and 2022**  
**Table**              **Production of Medicinal Plants by Subdistrict and Kind of Plant in Sanggau Regency, 2021 and 2022**

Kecamatan Subdistrict	Jahe/ Ginger (kg/ kg)		Kapulaga/ Java Cardamom (kg/ kg)	
	2021	2022*	2021	2022*
(1)	(2)	(3)	(4)	(5)
01. Toba	713	606	-	-
02. Meliau	6	4	-	-
03. Kapuas	29	7	-	-
04. Mukok	626	2 688	-	-
05. Jangkang	750	653	243	170
06. Bonti	2 500	1 873	-	-
07. Parindu	18 040	136 000	800	3 300
08. Tayan Hilir	489	830	-	-
09. Balai	419	31	-	-
10. Tayan Hulu	1 670	1 715	-	-
11. Kembayan	7 845	29 775	-	-
12. Beduai	3 430	7 200	-	-
13. Noyan	-	3 100	-	-
14. Sekayam	89	21	-	2
15. Entikong	5 800	15 500	-	-
<b>Kabupaten Sanggau</b>	<b>42 406</b>	<b>200 003</b>	<b>1 043</b>	<b>3 472</b>

Lanjutan Tabel/Continued Table 5.1.6

Kecamatan Subdistrict	Keji Beling/ Verbenaceae (kg/ kg)		Kencur/ East Indian Galangal (kg/ kg)	
	2021	2022*	2021	2022*
(1)	(6)	(7)	(8)	(9)
01. Toba	...	...	-	-
02. Meliau	...	...	-	1
03. Kapuas	...	...	17	4
04. Mukok	...	...	630	993
05. Jangkang	...	...	808	655
06. Bonti	...	...	1 240	1 711
07. Parindu	...	...	3 200	8 600
08. Tayan Hilir	...	...	354	1 519
09. Balai	...	...	-	8
10. Tayan Hulu	...	...	1 350	1 890
11. Kembayan	...	...	2 620	21 597
12. Beduai	...	...	2 562	3 545
13. Noyan	...	...	550	560
14. Sekayam	...	...	56	12
15. Entikong	...	...	12	35
<b>Kabupaten Sanggau</b>	...	...	<b>13 399</b>	<b>41 130</b>

**Lanjutan Tabel/Continued Table 5.1.6**

Kecamatan Subdistrict	Kunyit/ Turmeric (kg/ kg)		Laos/Lengkuas/ Galanga (kg/ kg)	
	2021	2022*	2021	2022*
(1)	(10)	(11)	(12)	(13)
01. T o b a	1 268	490	1 158	594
02. M e l i a u	5	3	13	3
03. K a p u a s	25	7	22	7
04. M u k o k	1 120	1 040	445	1 000
05. J a n g k a n g	740	369	1 416	445
06. B o n t i	2 663	2 820	4 876	5 100
07. P a r i n d u	6 525	7 600	13 370	103 300
08. T a y a n H i l i r	454	824	406	226
09. B a l a i	884	83	840	64
10. T a y a n H u l u	1 695	2 115	1 305	1 240
11. K e m b a y a n	12 975	58 165	8 925	19 106
12. B e d u a i	7 674	11 340	1 460	3 830
13. N o y a n	900	2 950	900	4 400
14. S e k a y a m	58	16	53	5
15. E n t i k o n g	2 280	17 613	2 630	4 595
<b>Kabupaten Sanggau</b>	<b>39 266</b>	<b>105 435</b>	<b>37 819</b>	<b>143 915</b>

Lanjutan Tabel/Continued Table 5.1.6

Kecamatan Subdistrict	Lempuyang/ Zingiber Aromaticum (kg/ kg)		Lidah Buaya/ Aloevera (kg/ kg)	
	2021	2022*	2021	2022*
(1)	(14)	(15)	(16)	(17)
01. T o b a	-	-	-	-
02. M e l i a u	-	-	-	-
03. K a p u a s	-	-	-	-
04. M u k o k	-	-	-	-
05. J a n g k a n g	14	-	-	2
06. B o n t i	-	-	-	-
07. P a r i n d u	5 040	14 500	-	-
08. T a y a n H i l i r	-	-	-	-
09. B a l a i	-	-	-	-
10. T a y a n H u l u	-	-	-	-
11. K e m b a y a n	-	2 257	1 550	1 365
12. B e d u a i	-	-	-	2
13. N o y a n	-	-	-	-
14. S e k a y a m	-	3	17	9
15. E n t i k o n g	35	-	-	650
<b>Kabupaten Sanggau</b>	<b>5 089</b>	<b>16 760</b>	<b>1 567</b>	<b>2 028</b>

**Lanjutan Tabel/Continued Table 5.1.6**

Kecamatan Subdistrict	Mahkota Dewa/ <i>Phaleria Macrocarpa</i> (kg/ kg)		Mengkudu/Pace/ <i>Indian Mulberry</i> (kg/ kg)	
	2021	2022*	2021	2022*
(1)	(18)	(19)	(20)	(21)
01. T o b a	-	-	-	-
02. M e l i a u	-	-	-	-
03. K a p u a s	72	48	8	7
04. M u k o k	-	-	-	-
05. J a n g k a n g	132	-	2	-
06. B o n t i	-	-	-	-
07. P a r i n d u	-	90 000	4 810	18 780
08. T a y a n H i l i r	-	-	10	-
09. B a l a i	-	-	-	-
10. T a y a n H u l u	-	-	-	-
11. K e m b a y a n	121 320	177 705	16 770	8 277
12. B e d u a i	-	2 424	-	177
13. N o y a n	-	-	-	-
14. S e k a y a m	765	145	56	8
15. E n t i k o n g	12 000	1 200	-	15
<b>Kabupaten Sanggau</b>	<b>134 289</b>	<b>271 522</b>	<b>21 656</b>	<b>27 264</b>

Lanjutan Tabel/Continued Table 5.1.6

Kecamatan Subdistrict	Sambiloto/ King of Bitter (kg/ kg)		Temuireng/ Black Turmeric (kg/ kg)	
	2021	2022*	2021	2022*
(1)	(22)	(23)	(24)	(25)
01. Toba	-	-	-	-
02. Meliau	-	-	-	-
03. Kapuas	-	-	-	-
04. Mukok	-	-	612	-
05. Jangkang	3	-	15	-
06. Bonti	-	-	-	-
07. Parindu	-	-	-	-
08. Tayan Hilir	-	-	-	-
09. Balai	-	-	-	-
10. Tayan Hulu	-	-	-	-
11. Kembayan	945	404	2 245	9 052
12. Beduai	-	1	635	1 945
13. Noyan	-	-	-	-
14. Sekayam	19	5	17	4
15. Entikong	-	-	30	-
<b>Kabupaten Sanggau</b>	<b>967</b>	<b>410</b>	<b>3 554</b>	<b>11 001</b>

**Lanjutan Tabel/Continued Table 5.1.6**

Kecamatan Subdistrict	Temukunci/ Chinese Keys (kg/kg)		Temulawak/ Java Turmeric (kg/kg)	
	2021	2022*	2021	2022*
(1)	(26)	(27)	(28)	(29)
01. T o b a	-	-	204	-
02. M e l i a u	-	-	-	-
03. K a p u a s	-	-	11	8
04. M u k o k	-	-	436	197
05. J a n g k a n g	2	-	15	-
06. B o n t i	-	-	-	-
07. P a r i n d u	-	-	-	-
08. T a y a n H i l i r	-	-	342	1 432
09. B a l a i	-	-	-	-
10. T a y a n H u l u	-	-	-	-
11. K e m b a y a n	286	2 299	2 106	7 584
12. B e d u a i	-	-	-	-
13. N o y a n	-	-	-	-
14. S e k a y a m	17	4	29	13
15. E n t i k o n g	20	-	35	-
<b>Kabupaten Sanggau</b>	<b>325</b>	<b>2 303</b>	<b>3 178</b>	<b>9 234</b>

Lanjutan Tabel/Continued Table 5.1.6

Kecamatan Subdistrict	Jeruk Nipis / Lime (kg/ kg)		Serai / Lemongrass(kg/ kg)	
	2021	2022*	2021	2022*
(1)	(30)	(31)	(32)	(33)
01. Toba	-	-	-	-
02. Meliau	-	5	12	9
03. Kapuas	-	-	-	-
04. Mukok	190	1 760	1 045	2 238
05. Jangkang	15 630	7 500	1 210	690
06. Bonti	-	-	-	-
07. Parindu	30 100	65 000	13 500	204 000
08. Tayan Hilir	100	2 600	3 006	3 150
09. Balai	1 586	2 303	1 740	465
10. Tayan Hulu	-	-	-	-
11. Kembayan	-	7 700	-	37 000
12. Beduai	-	17 535	5 700	16 000
13. Noyan	-	-	8 300	6 600
14. Sekayam	-	20	-	45
15. Entikong	-	-	106	7 800
<b>Kabupaten Sanggau</b>	<b>47 606</b>	<b>104 423</b>	<b>34 619</b>	<b>277 997</b>

Catatan/Note : \*Angka sementara / Provisional Numbers

Sumber/Source : BPS, Statistik Pertanian Hortikultura SPH/BPS-Statistics Indonesia, Agricultural Statistic for Horticulture SPH



**Tabel 5.1.7 Luas Panen Tanaman Biofarmaka Menurut Jenis Tanaman di Kabupaten Sanggau, 2020–2022**  
**Table Harvested Area of Medicinal Plants by Kind of Plant in Sanggau Regency, 2020–2022**

Jenis Tanaman <i>Kind of Plants</i>	Satuan <i>Unit</i>	2020	2021	2022*
(1)	(2)	(3)	(4)	(5)
01. Dlingo/Dringo/ <i>Sweet Root/ Calamus</i>	m <sup>2</sup>	...	...	...
02. Jahe/ <i>Ginger</i>	m <sup>2</sup>	36 148	51 344	130 168
03. Kapulaga/ <i>Java Cardamon</i>	m <sup>2</sup>	10	1 326	2 249
04. Keji Beling/ <i>Strobilanthers Crispa</i>	m <sup>2</sup>	823	...	...
05. Kencur/ <i>East Indian Galangal</i>	m <sup>2</sup>	6 341	15 822	22 746
06. Kunyit/ <i>Turmeric</i>	m <sup>2</sup>	35 610	39 737	78 434
07. Laos/Lengkuas/ <i>Galanga</i>	m <sup>2</sup>	34 917	33 423	49 012
08. Lempuyang/ <i>Zingiber Aromaticum</i>	m <sup>2</sup>	255	3 595	8 453
09. Lidah Buaya/ <i>Oliviera</i>	m <sup>2</sup>	783	560	1 633
10. Mahkota Dewa*/ <i>God's Crown</i>	pohon/ tree	1 719	4 175	7 937
11. Mengkudu/Pace*/ <i>Indian Mulberry</i>	pohon/ tree	2 982	6 427	8 464
12. Sambiloto/ <i>King of Bitter</i>	m <sup>2</sup>	597	502	175
13. Temuireng/ <i>Black Turmeric</i>	m <sup>2</sup>	553	2 955	4 056
14. Temukunci/ <i>Chinese Keys</i>	m <sup>2</sup>	47	196	1 644
15. Temulawak/ <i>Java Turmeric</i>	m <sup>2</sup>	410	2 026	4 301
16. Jeruk Nipis/ <i>Lime</i>	pohon/ tree	...	4 162	6 468
17. Serai/ <i>Lemongrass</i>	m <sup>2</sup>	...	9 846	54 888

Catatan/ Note : \*Angka Sementara / *Provisional Numbers*

Sumber : BPS, Statistik Pertanian Hortikultura SPH-TBF/

Source : BPS-Statistics Indonesia, *Agricultural Statistic for Horticulture SPH-TBF*

**Tabel 5.1.8**      **Produksi Tanaman Biofarmaka Menurut Jenis Tanaman di Kabupaten Sanggau, 2020–2022**  
**Table**              **Production of Medicinal Plants by Kind of Plant in Sanggau Regency, 2020–2022**

Jenis Tanaman <i>Kind of Plants</i>	Satuan <i>Unit</i>	2020	2021	2022*
(1)	(2)	(3)	(4)	(5)
01. Dlingo/Dringo/ <i>Sweet Root/ Calamus</i>	kg	...	...	...
02. Jahe/ <i>Ginger</i>	kg	46 657	42 406	200 003
03. Kapulaga/ <i>Java Cardamon</i>	kg	40	1 043	3 472
04. Keji Beling/ <i>Strobilanthers Crispa</i>	kg	2 730	...	...
05. Kencur/ <i>East Indian Galangal</i>	kg	11 571	13 399	41 130
06. Kunyit/ <i>Turmeric</i>	kg	58 043	39 266	105 435
07. Laos/Lengkuas/ <i>Galanga</i>	kg	69 027	37 819	143 915
08. Lempuyang/ <i>Zingiber Aromaticum</i>	kg	395	5 089	16 760
09. Lidah Buaya/ <i>Oliviera</i>	kg	2 300	1 567	2 028
10. Mahkota Dewa*/ <i>God's Crown</i>	kg	25 656	134 289	271 522
11. Mengkudu/Pace*/ <i>Indian Mulberry</i>	kg	7 653	21 656	27 264
12. Sambiloto/ <i>King of Bitter</i>	kg	2 176	967	410
13. Temuireng/ <i>Black Turmeric</i>	kg	3 988	3 554	11 001
14. Temukunci/ <i>Chinese Keys</i>	kg	349	325	2 303
15. Temulawak/ <i>Java Turmeric</i>	kg	2 254	3 178	9 234
16. Jeruk Nipis/ <i>Lime</i>	kg	...	47 606	104 423
17. Serai/ <i>Lemongrass</i>	kg	...	34 619	277 997

Catatan/ Note : \*Angka Sementara / *Provisional Numbers*

Sumber : BPS, Statistik Pertanian Hortikultura SPH-TBF/

Source : BPS-Statistics Indonesia, *Agricultural Statistic for Horticulture SPH-TBF*

**Tabel 5.1.9** Luas Panen Tanaman Hias Menurut Kecamatan dan Jenis Tanaman di Kabupaten Sanggau, 2021 and 2022  
**Table** Harvested Area of Ornamental Plants by Subdistrict and Kind of Plant in Sanggau Regency, 2021 and 2022

Kecamatan Subdistrict	Anthurium Bunga/ Flamingo Lily Flower (m <sup>2</sup> /m <sup>2</sup> )		Anthurium Daun/ Anthurium (m <sup>2</sup> /m <sup>2</sup> )	
	2021	2022*	2021	2022*
(1)	(2)	(3)	(4)	(5)
01. Toba	-	-	...	...
02. Meliau	-	-	...	...
03. Kapuas	-	-	...	...
04. Mukok	-	-	...	...
05. Jangkang	-	-	...	...
06. Bonti	-	-	...	...
07. Parindu	-	-	...	...
08. Tayan Hilir	-	-	...	...
09. Balai	-	-	...	...
10. Tayan Hulu	-	-	...	...
11. Kembayan	-	-	...	...
12. Beduai	-	-	...	...
13. Noyan	-	-	...	...
14. Sekayam	-	-	...	...
15. Entikong	-	-	...	...
<b>Kabupaten Sanggau</b>	-	-	...	...

Lanjutan Tabel/Continued Table 5.1.9

Kecamatan Subdistrict	Anyelir/ Carnation ( $m^2/m^2$ )		Balaceng/ Dieffenbacia ( $m^2/m^2$ )	
	2021	2022*	2021	2022*
(1)	(6)	(7)	(8)	(9)
01. Toba	...	...	...	...
02. Meliau	...	...	...	...
03. Kapuas	...	...	...	...
04. Mukok	...	...	...	...
05. Jangkang	...	...	...	...
06. Bonti	...	...	...	...
07. Parindu	...	...	...	...
08. Tayan Hilir	...	...	...	...
09. Balai	...	...	...	...
10. Tayan Hulu	...	...	...	...
11. Kembayan	...	...	...	...
12. Beduai	...	...	...	...
13. Noyan	...	...	...	...
14. Sekayam	...	...	...	...
15. Entikong	...	...	...	...
<b>Kabupaten Sanggau</b>	...	...	...	...

**Lanjutan Tabel/Continued Table 5.1.9**

Kecamatan Subdistrict	Dracaena/ <i>Dracaena</i> (m <sup>2</sup> / m <sup>2</sup> )		Euphorbia/ <i>Euphorbia</i> (m <sup>2</sup> / m <sup>2</sup> )	
	2021	2022*	2021	2022*
(1)	(10)	(11)	(12)	(13)
01. Toba	-	-	...	...
02. Meliau	-	-	...	...
03. Kapuas	-	-	...	...
04. Mukok	-	-	...	...
05. Jangkang	-	-	...	...
06. Bonti	-	-	...	...
07. Parindu	-	-	...	...
08. Tayan Hilir	-	-	...	...
09. Balai	-	-	...	...
10. Tayan Hulu	-	-	...	...
11. Kembayan	-	-	...	...
12. Beduai	-	-	...	...
13. Noyan	-	-	...	...
14. Sekayam	-	-	...	...
15. Entikong	-	-	...	...
<b>Kabupaten Sanggau</b>	-	-	...	...

Lanjutan Tabel/Continued Table 5.1.9

Kecamatan Subdistrict	Gladiol/ Gladiol ( $m^2/m^2$ )		Hanjuang/ Cordyline ( $m^2/m^2$ )	
	2021	2022*	2021	2022*
(1)	(14)	(15)	(16)	(17)
01. T o b a	...	...	-	-
02. M e l i a u	...	...	-	-
03. K a p u a s	...	...	-	-
04. M u k o k	...	...	-	-
05. J a n g k a n g	...	...	-	-
06. B o n t i	...	...	-	-
07. P a r i n d u	...	...	-	-
08. T a y a n H i l i r	...	...	-	-
09. B a l a i	...	...	-	-
10. T a y a n H u l u	...	...	-	-
11. K e m b a y a n	...	...	-	-
12. B e d u a i	...	...	-	-
13. N o y a n	...	...	-	-
14. S e k a y a m	...	...	-	-
15. E n t i k o n g	...	...	-	-
<b>Kabupaten Sanggau</b>	...	...	-	-

**Lanjutan Tabel/Continued Table 5.1.9**

Kecamatan Subdistrict	Herbras/ Gerbera (m <sup>2</sup> /m <sup>2</sup> )		Kamboja Jepang/ Adenium (m <sup>2</sup> /m <sup>2</sup> )	
	2021	2022*	2021	2022*
(1)	(18)	(19)	(20)	(21)
01. Toba	-	-	...	...
02. Meliau	-	-	...	...
03. Kapuas	-	-	...	...
04. Mukok	-	-	...	...
05. Jangkang	-	-	...	...
06. Bonti	-	-	...	...
07. Parindu	-	-	...	...
08. Tayan Hilir	-	-	...	...
09. Balai	-	-	...	...
10. Tayan Hulu	-	-	...	...
11. Kembayan	-	-	...	...
12. Beduai	-	-	...	...
13. Noyan	-	-	...	...
14. Sekayam	-	-	...	...
15. Entikong	-	-	...	...
<b>Kabupaten Sanggau</b>	-	-	...	...

Lanjutan Tabel/Continued Table 5.1.9

Kecamatan Subdistrict	Keladi Hias/ <i>Caladium</i> (m <sup>2</sup> /m <sup>2</sup> )		Krisan/ <i>Chrysantemum</i> (m <sup>2</sup> /m <sup>2</sup> )	
	2021	2022*	2021	2022*
(1)	(22)	(23)	(24)	(25)
01. Toba	...	...	-	-
02. Meliau	...	...	-	-
03. Kapuas	...	...	-	-
04. Mukok	...	...	-	-
05. Jangkang	...	...	-	-
06. Bonti	...	...	-	-
07. Parindu	...	...	-	-
08. Tayan Hilir	...	...	-	-
09. Balai	...	...	-	-
10. Tayan Hulu	...	...	-	-
11. Kembayan	...	...	-	-
12. Beduai	...	...	-	-
13. Noyan	...	...	-	-
14. Sekayam	...	...	-	-
15. Entikong	...	...	-	-
<b>Kabupaten Sanggau</b>	...	...	-	-



**Lanjutan Tabel/Continued Table 5.1.9**

Kecamatan Subdistrict	Mawar/ Rose (m <sup>2</sup> /m <sup>2</sup> )		Melati/ Jasmine (m <sup>2</sup> /m <sup>2</sup> )	
	2021	2022*	2021	2022*
(1)	(26)	(27)	(28)	(29)
01. Toba	-	-	-	-
02. Meliau	-	-	-	-
03. Kapuas	-	-	-	-
04. Mukok	-	-	-	-
05. Jangkang	-	-	-	-
06. Bonti	-	-	-	-
07. Parindu	-	-	-	-
08. Tayan Hilir	-	-	-	-
09. Balai	-	-	-	-
10. Tayan Hulu	-	-	-	-
11. Kembayan	-	-	-	-
12. Beduai	-	-	-	-
13. Noyan	-	-	-	-
14. Sekayam	-	-	-	-
15. Entikong	-	-	-	-
<b>Kabupaten Sanggau</b>	-	-	-	-

Lanjutan Tabel/Continued Table 5.1.9

Kecamatan Subdistrict	Monstera/ Monstera (m <sup>2</sup> / m <sup>2</sup> )		Pakis/ Leather Leaf Fern (m <sup>2</sup> / m <sup>2</sup> )	
	2021	2022*	2021	2022*
(1)	(30)	(31)	(32)	(33)
01. Toba	...	...	-	-
02. Meliau	...	...	-	-
03. Kapuas	...	...	-	-
04. Mukok	...	...	-	-
05. Jangkang	...	...	-	-
06. Bonti	...	...	-	-
07. Parindu	...	...	-	-
08. Tayan Hilir	...	...	-	-
09. Balai	...	...	-	-
10. Tayan Hulu	...	...	-	-
11. Kembayan	...	...	-	-
12. Beduai	...	...	-	-
13. Noyan	...	...	-	-
14. Sekayam	...	...	-	-
15. Entikong	...	...	-	-
<b>Kabupaten Sanggau</b>	...	...	-	-

**Lanjutan Tabel/Continued Table 5.1.9**

Kecamatan Subdistrict	Palem/ Palm (pohon/tree)		Pedang-Pedangan/ Sanseviera (m <sup>2</sup> /m <sup>2</sup> )	
	2021	2022*	2021	2022*
(1)	(34)	(35)	(36)	(37)
01. Toba	-	-	-	-
02. Meliau	-	-	-	-
03. Kapuas	-	-	-	-
04. Mukok	-	-	-	-
05. Jangkang	-	-	-	-
06. Bonti	-	-	-	-
07. Parindu	-	-	-	-
08. Tayan Hilir	-	-	-	-
09. Balai	-	-	-	-
10. Tayan Hulu	-	-	-	-
11. Kembayan	-	-	-	-
12. Beduai	-	-	-	-
13. Noyan	-	-	-	-
14. Sekayam	-	-	-	-
15. Entikong	-	-	-	-
<b>Kabupaten Sanggau</b>	-	-	-	-

Lanjutan Tabel/Continued Table 5.1.9

Kecamatan Subdistrict	Philodendron/ <i>Philodendron</i> (m <sup>2</sup> /m <sup>2</sup> )		Pisang-Pisangan/ <i>Heliconia</i> (m <sup>2</sup> /m <sup>2</sup> )	
	2021	2022*	2021	2022*
(1)	(38)	(39)	(40)	(41)
01. Toba	-	-	-	-
02. Meliau	-	-	-	-
03. Kapuas	-	-	-	-
04. Mukok	-	-	-	-
05. Jangkang	-	-	-	-
06. Bonti	-	-	-	-
07. Parindu	-	-	-	-
08. Tayan Hilir	-	-	-	-
09. Balai	-	-	-	-
10. Tayan Hulu	-	-	-	-
11. Kembayan	-	-	-	-
12. Beduai	-	-	-	-
13. Noyan	-	-	-	-
14. Sekayam	-	-	-	-
15. Entikong	-	-	-	-
<b>Kabupaten Sanggau</b>	-	-	-	-

**Lanjutan Tabel/Continued Table 5.1.9**

Kecamatan Subdistrict	Sedap Malam/ <i>Tuberose</i> (m <sup>2</sup> /m <sup>2</sup> )		Soka/ <i>Ixora</i> (m <sup>2</sup> /m <sup>2</sup> )	
	2021	2022*	2021	2022*
(1)	(42)	(43)	(44)	(45)
01. Toba	-	-	-	-
02. Meliau	-	-	-	-
03. Kapuas	-	-	-	-
04. Mukok	-	-	-	-
05. Jangkang	-	-	-	-
06. Bonti	-	-	-	-
07. Parindu	-	-	-	-
08. Tayan Hilir	-	-	-	-
09. Balai	-	-	-	-
10. Tayan Hulu	-	-	-	-
11. Kembayan	-	-	-	-
12. Beduai	-	-	-	-
13. Noyan	-	-	-	-
14. Sekayam	-	-	-	-
15. Entikong	-	-	-	-
<b>Kabupaten Sanggau</b>	-	-	-	-

Lanjutan Tabel/Continued Table 5.1.9

Kecamatan Subdistrict	Sri Rejeki/ <i>Aglaonema</i> (m <sup>2</sup> /m <sup>2</sup> )		Anggrek Potong/Cut <i>Orchid</i> (m <sup>2</sup> /m <sup>2</sup> )	
	2021	2022*	2021	2022*
(1)	(46)	(47)	(48)	(49)
01. T o b a	-	-	-	-
02. M e l i a u	-	-	-	-
03. K a p u a s	-	-	-	-
04. M u k o k	-	-	-	-
05. J a n g k a n g	-	-	-	-
06. B o n t i	-	-	-	-
07. P a r i n d u	-	-	-	-
08. T a y a n H i l i r	-	-	-	-
09. B a l a i	-	-	-	-
10. T a y a n H u l u	-	-	-	-
11. K e m b a y a n	-	-	-	-
12. B e d u a i	-	-	-	-
13. N o y a n	-	-	-	-
14. S e k a y a m	-	-	-	-
15. E n t i k o n g	-	-	-	-
<b>Kabupaten Sanggau</b>	-	-	-	-

**Lanjutan Tabel/Continued Table 5.1.9**

Kecamatan Subdistrict	Anggrek Pot/ Orchid Potted Orchid (m <sup>2</sup> /m <sup>2</sup> )		Bromelia (m <sup>2</sup> )	
	2021	2022*	2021	2022*
(1)	(50)	(51)	(52)	(53)
01. Toba	-	-	-	-
02. Meliau	-	-	-	-
03. Kapuas	-	-	-	-
04. Mukok	-	-	-	-
05. Jangkang	-	-	-	-
06. Bonti	-	-	-	-
07. Parindu	-	-	-	-
08. Tayan Hilir	-	-	-	-
09. Balai	-	-	-	-
10. Tayan Hulu	-	-	-	-
11. Kembayan	-	-	-	-
12. Beduai	-	-	-	-
13. Noyan	-	-	-	-
14. Sekayam	-	-	-	-
15. Entikong	-	-	-	-
<b>Kabupaten Sanggau</b>	-	-	-	-

Lanjutan Tabel/Continued Table 5.1.9

Kecamatan Subdistrict	Bugenvil (m <sup>2</sup> )		Puring/ Croton (m <sup>2</sup> /m <sup>2</sup> )	
	2021	2022*	2021	2022*
(1)	(54)	(55)	(56)	(57)
01. Toba	-	-	-	-
02. Meliau	-	-	-	-
03. Kapuas	-	-	-	-
04. Mukok	-	-	-	-
05. Jangkang	-	-	-	-
06. Bonti	-	-	-	-
07. Parindu	-	-	-	-
08. Tayan Hilir	-	-	-	-
09. Balai	-	-	-	-
10. Tayan Hulu	-	-	-	-
11. Kembayan	-	-	-	-
12. Beduai	-	-	-	-
13. Noyan	-	-	-	-
14. Sekayam	-	-	-	-
15. Entikong	-	-	-	-
<b>Kabupaten Sanggau</b>	-	-	-	-

Catatan/Note : \*Angka Sementara / Provisional Numbers

Sumber/Source : BPS, Statistik Pertanian Hortikultura SPH/BPS-Statistics Indonesia, Agricultural Statistic for Horticulture SPH



**Tabel 5.1.10**      **Produksi Tanaman Hias Menurut Kecamatan dan Jenis Tanaman di Kabupaten Sanggau (tangkai), 2021 and 2022**  
**Table**                      **Production of Ornamental Plants by Subdistrict and Kind of Plant in Sanggau Regency (stalks), 2021 and 2022**

Kecamatan Subdistrict	Anthurium Bunga/ Flamingo Lily Flower (tangkai/ stalks)		Anthurium Daun/ Anthurium (pohon/tree)	
	2021	2022*	2021	2022*
(1)	(2)	(3)	(4)	(5)
01. T o b a	-	-	...	...
02. M e l i a u	-	-	...	...
03. K a p u a s	-	-	...	...
04. M u k o k	-	-	...	...
05. J a n g k a n g	-	-	...	...
06. B o n t i	-	-	...	...
07. P a r i n d u	-	-	...	...
08. T a y a n H i l i r	-	-	...	...
09. B a l a i	-	-	...	...
10. T a y a n H u l u	-	-	...	...
11. K e m b a y a n	-	-	...	...
12. B e d u a i	-	-	...	...
13. N o y a n	-	-	...	...
14. S e k a y a m	-	-	...	...
15. E n t i k o n g	-	-	...	...
<b>Kabupaten Sanggau</b>	-	-	...	...

Lanjutan Tabel/*Continued Table 5.1.10*

Kecamatan Subdistrict	Anyelir/ <i>Carnation (tangkai/ stalks)</i>		Balaceng/ <i>Dieffenbacia (pohon/tree)</i>	
	2021	2022*	2021	2022*
(1)	(6)	(7)	(8)	(9)
01. Toba	...	...	...	...
02. Meliau	...	...	...	...
03. Kapuas	...	...	...	...
04. Mukok	...	...	...	...
05. Jangkang	...	...	...	...
06. Bonti	...	...	...	...
07. Parindu	...	...	...	...
08. Tayan Hilir	...	...	...	...
09. Balai	...	...	...	...
10. Tayan Hulu	...	...	...	...
11. Kembayan	...	...	...	...
12. Beduai	...	...	...	...
13. Noyan	...	...	...	...
14. Sekayam	...	...	...	...
15. Entikong	...	...	...	...
<b>Kabupaten Sanggau</b>	...	...	...	...

Kecamatan Subdistrict	Dracaena/ <i>Dracaena (pohon/ tree)</i>		Euphorbia/ <i>Euphorbia (pohon/ tree)</i>	
	2021	2022*	2021	2022*
(1)	(10)	(11)	(12)	(13)
01. Toba	-	-	...	...
02. Meliau	-	-	...	...
03. Kapuas	-	-	...	...
04. Mukok	-	-	...	...
05. Jangkang	-	-	...	...
06. Bonti	-	-	...	...
07. Parindu	-	-	...	...
08. Tayan Hilir	-	-	...	...
09. Balai	-	-	...	...
10. Tayan Hulu	-	-	...	...
11. Kembayan	-	-	...	...
12. Beduai	-	-	...	...
13. Noyan	-	-	...	...
14. Sekayam	-	-	...	...
15. Entikong	-	-	...	...
<b>Kabupaten Sanggau</b>	-	-	...	...

Kecamatan Subdistrict	Gladiol/ Gladiol (tangkai/ stalks)		Hanjuang/ Cordyline (pohon/ tree)	
	2021	2022*	2021	2022*
(1)	(14)	(15)	(16)	(17)
01. T o b a	...	...	-	-
02. M e l i a u	...	...	-	-
03. K a p u a s	...	...	-	-
04. M u k o k	...	...	-	-
05. J a n g k a n g	...	...	-	-
06. B o n t i	...	...	-	-
07. P a r i n d u	...	...	-	-
08. T a y a n H i l i r	...	...	-	-
09. B a l a i	...	...	-	-
10. T a y a n H u l u	...	...	-	-
11. K e m b a y a n	...	...	-	-
12. B e d u a i	...	...	-	-
13. N o y a n	...	...	-	-
14. S e k a y a m	...	...	-	-
15. E n t i k o n g	...	...	-	-
<b>Kabupaten Sanggau</b>	...	...	-	-

Kecamatan Subdistrict	Herbras/ Gerbera (tangkai/ stalks)		Kamboja Jepang/ Adenium (pohon/tree)	
	2021	2022*	2021	2022*
(1)	(18)	(19)	(20)	(21)
01. Toba	-	-	...	...
02. Meliau	-	-	...	...
03. Kapuas	-	-	...	...
04. Mukok	-	-	...	...
05. Jangkang	-	-	...	...
06. Bonti	-	-	...	...
07. Parindu	-	-	...	...
08. Tayan Hilir	-	-	...	...
09. Balai	-	-	...	...
10. Tayan Hulu	-	-	...	...
11. Kembayan	-	-	...	...
12. Beduai	-	-	...	...
13. Noyan	-	-	...	...
14. Sekayam	-	-	...	...
15. Entikong	-	-	...	...
<b>Kabupaten Sanggau</b>	-	-	...	...

Kecamatan Subdistrict	Keladi Hias/ <i>Caladium</i> (pohon/ tree)		Krisan/ <i>Chrysantemum</i> (tangkai/ stalks)	
	2021	2022*	2021	2022*
(1)	(22)	(23)	(24)	(25)
01. Toba	...	...	-	-
02. Meliau	...	...	-	-
03. Kapuas	...	...	-	-
04. Mukok	...	...	-	-
05. Jangkang	...	...	-	-
06. Bonti	...	...	-	-
07. Parindu	...	...	-	-
08. Tayan Hilir	...	...	-	-
09. Balai	...	...	-	-
10. Tayan Hulu	...	...	-	-
11. Kembayan	...	...	-	-
12. Beduai	...	...	-	-
13. Noyan	...	...	-	-
14. Sekayam	...	...	-	-
15. Entikong	...	...	-	-
<b>Kabupaten Sanggau</b>	...	...	-	-

\*

Kecamatan Subdistrict	Mawar/ Rose (tangkai/ stalks)		Melati/ Jasmine (kg/kg)	
	2021	2022*	2021	2022*
(1)	(26)	(27)	(28)	(29)
01. Toba	-	-	-	-
02. Meliau	-	-	-	-
03. Kapuas	-	-	-	-
04. Mukok	-	-	-	-
05. Jangkang	-	-	-	-
06. Bonti	-	-	-	-
07. Parindu	-	-	-	-
08. Tayan Hilir	-	-	-	-
09. Balai	-	-	-	-
10. Tayan Hulu	-	-	-	-
11. Kembayan	-	-	-	-
12. Beduai	-	-	-	-
13. Noyan	-	-	-	-
14. Sekayam	-	-	-	-
15. Entikong	-	-	-	-
<b>Kabupaten Sanggau</b>	-	-	-	-

Kecamatan Subdistrict	Monstera/ <i>Monstera</i> (pohon/ tree)		Pakis/ <i>Leather Leaf Fern</i> (pohon/ tree)	
	2021	2022*	2021	2022*
(1)	(30)	(31)	(32)	(33)
01. T o b a	...	...	-	-
02. M e l i a u	...	...	-	-
03. K a p u a s	...	...	-	-
04. M u k o k	...	...	-	-
05. J a n g k a n g	...	...	-	-
06. B o n t i	...	...	-	-
07. P a r i n d u	...	...	-	-
08. T a y a n H i l i r	...	...	-	-
09. B a l a i	...	...	-	-
10. T a y a n H u l u	...	...	-	-
11. K e m b a y a n	...	...	-	-
12. B e d u a i	...	...	-	-
13. N o y a n	...	...	-	-
14. S e k a y a m	...	...	-	-
15. E n t i k o n g	...	...	-	-
<b>Kabupaten Sanggau</b>	...	...	-	-



Kecamatan Subdistrict	Palem/ Palm (pohon/tree)		Pedang-Pedangan/ Sansevieria (rumpun/clumps)	
	2021	2022*	2021	2022*
(1)	(34)	(35)	(36)	(37)
01. Toba	-	-	-	-
02. Meliau	-	-	-	-
03. Kapuas	-	-	-	-
04. Mukok	-	-	-	-
05. Jangkang	-	-	-	-
06. Bonti	-	-	-	-
07. Parindu	-	-	-	-
08. Tayan Hilir	-	-	-	-
09. Balai	-	-	-	-
10. Tayan Hulu	-	-	-	-
11. Kembayan	-	-	-	-
12. Beduai	-	-	-	-
13. Noyan	-	-	-	-
14. Sekayam	-	-	-	-
15. Entikong	-	-	-	-
<b>Kabupaten Sanggau</b>	-	-	-	-

Kecamatan Subdistrict	Philodendron/ <i>Philodendron</i> (pohon/tree)		Pisang-Pisangan/ <i>Heliconia</i> (tangkai/stalks)	
	2021	2022*	2021	2022*
(1)	(38)	(39)	(40)	(41)
01. Toba	-	-	-	-
02. Meliau	-	-	-	-
03. Kapuas	-	-	-	-
04. Mukok	-	-	-	-
05. Jangkang	-	-	-	-
06. Bonti	-	-	-	-
07. Parindu	-	-	-	-
08. Tayan Hilir	-	-	-	-
09. Balai	-	-	-	-
10. Tayan Hulu	-	-	-	-
11. Kembayan	-	-	-	-
12. Beduai	-	-	-	-
13. Noyan	-	-	-	-
14. Sekayam	-	-	-	-
15. Entikong	-	-	-	-
<b>Kabupaten Sanggau</b>	-	-	-	-

Kecamatan Subdistrict	Sedap Malam/ <i>Tuberose</i> ( <i>tangkai/ stalks</i> )		Soka/ <i>Ixora</i> ( <i>pohon/ tree</i> )	
	2021	2022*	2021	2022*
(1)	(42)	(43)	(44)	(45)
01. Toba	-	-	-	-
02. Meliau	-	-	-	-
03. Kapuas	-	-	-	-
04. Mukok	-	-	-	-
05. Jangkang	-	-	-	-
06. Bonti	-	-	-	-
07. Parindu	-	-	-	-
08. Tayan Hilir	-	-	-	-
09. Balai	-	-	-	-
10. Tayan Hulu	-	-	-	-
11. Kembayan	-	-	-	-
12. Beduai	-	-	-	-
13. Noyan	-	-	-	-
14. Sekayam	-	-	-	-
15. Entikong	-	-	-	-
<b>Kabupaten Sanggau</b>	-	-	-	-

Kecamatan Subdistrict	Sri Rejeki/ <i>Aglaonema</i> (pohon/ tree)		Anggrek Potong/Cut Orchid (tangkai/stalks)	
	2021	2022*	2021	2022*
(1)	(46)	(47)	(48)	(49)
01. Toba	-	-	-	-
02. Meliau	-	-	-	-
03. Kapuas	-	-	-	-
04. Mukok	-	-	-	-
05. Jangkang	-	-	-	-
06. Bonti	-	-	-	-
07. Parindu	-	-	-	-
08. Tayan Hilir	-	-	-	-
09. Balai	-	-	-	-
10. Tayan Hulu	-	-	-	-
11. Kembayan	-	-	-	-
12. Beduai	-	-	-	-
13. Noyan	-	-	-	-
14. Sekayam	-	-	-	-
15. Entikong	-	-	-	-
<b>Kabupaten Sanggau</b>	-	-	-	-

Kecamatan Subdistrict	Anggrek Pot/ Orchid Potted Orchid (pohon/ tree)		Bromelia (pohon/ tree)	
	2021	2022*	2021	2022*
(1)	(50)	(51)	(52)	(53)
01. Toba	-	-	-	-
02. Meliau	-	-	-	-
03. Kapuas	-	-	-	-
04. Mukok	-	-	-	-
05. Jangkang	-	-	-	-
06. Bonti	-	-	-	-
07. Parindu	-	-	-	-
08. Tayan Hilir	-	-	-	-
09. Balai	-	-	-	-
10. Tayan Hulu	-	-	-	-
11. Kembayan	-	-	-	-
12. Beduai	-	-	-	-
13. Noyan	-	-	-	-
14. Sekayam	-	-	-	-
15. Entikong	-	-	-	-
<b>Kabupaten Sanggau</b>	-	-	-	-

Kecamatan Subdistrict	Bugenvil (pohon/tree)		Puring/ Croton (pohon/tree)	
	2021	2022*	2021	2022*
(1)	(54)	(55)	(56)	(57)
01. T o b a	-	-	-	-
02. M e l i a u	-	-	-	-
03. K a p u a s	-	-	-	-
04. M u k o k	-	-	-	-
05. J a n g k a n g	-	-	-	-
06. B o n t i	-	-	-	-
07. P a r i n d u	-	-	-	-
08. T a y a n H i l i r	-	-	-	-
09. B a l a i	-	-	-	-
10. T a y a n H u l u	-	-	-	-
11. K e m b a y a n	-	-	-	-
12. B e d u a i	-	-	-	-
13. N o y a n	-	-	-	-
14. S e k a y a m	-	-	-	-
15. E n t i k o n g	-	-	-	-
<b>Kabupaten Sanggau</b>	-	-	-	-

Catatan/Note : \*Angka Sementara / Provisional Numbers

Sumber/Source : BPS, Statistik Pertanian Hortikultura SPH/BPS-Statistics Indonesia, Agricultural Statistic for Horticulture SPH

**Tabel 5.1.11 Luas Panen Tanaman Hias Menurut Jenis Tanaman di Kabupaten Sanggau, 2019–2022**  
**Table Harvested Area of Ornamental Plants by Kind of Plant in Sanggau Regency, 2019–2022**

Jenis Tanaman <i>Kind of Plants</i>	Satuan <i>Unit</i>	2019	2020	2021	2022*
(1)	(2)	(3)	(4)	(5)	(6)
Anthurium Bunga/ <i>Flamingo Lily Flower</i>	m <sup>2</sup>	-	-	-	-
Anthurium Daun/ <i>Anthurium</i>	m <sup>2</sup>	-	-	-	-
Balaceng/ <i>Dieffenbacia</i>	m <sup>2</sup>	-	-	-	-
Dracaena/ <i>Dracaena</i>	m <sup>2</sup>	-	-	-	-
Euphorbia/ <i>Euphorbia</i>	m <sup>2</sup>	-	-	-	-
Hanjuang/ <i>Cordyline</i>	m <sup>2</sup>	-	-	-	-
Herbras/ <i>Gerbera</i>	m <sup>2</sup>	-	-	-	-
Kamboja Jepang/ <i>Adenium</i>	m <sup>2</sup>	-	-	-	-
Keladi Hias/ <i>Caladium</i>	m <sup>2</sup>	-	-	-	-
Krisan/ <i>Chrysantemum</i>	m <sup>2</sup>	-	-	-	-
Mawar/ <i>Rose</i>	m <sup>2</sup>	-	-	-	-
Melati/ <i>Jasmine</i>	m <sup>2</sup>	-	-	-	-
Monstera/ <i>Monstera</i>	m <sup>2</sup>	-	-	...	...
Pakis/ <i>Leather Leaf Fern</i>	m <sup>2</sup>	-	-	-	-
Palem/ <i>Palm</i>	Pohon/ <i>Tree</i>	-	-	-	-
Pedang-Pedangan/ <i>Sansevieria</i>	m <sup>2</sup>	-	-	-	-
Philodendron/ <i>Philodendron</i>	m <sup>2</sup>	-	-	-	-
Pisang-Pisangan/ <i>Heliconia</i>	m <sup>2</sup>	-	-	-	-
Sedap Malam/ <i>Tuberose</i>	m <sup>2</sup>	-	-	-	-
Soka/ <i>Ixora</i>	m <sup>2</sup>	-	-	-	-
Sri Rejeki/ <i>Aglaonema</i>	m <sup>2</sup>	-	-	-	-
Anggrek Pot/ <i>Potted Orchid</i>	m <sup>2</sup>	...	...	-	-
Anggrek Potong/ <i>Cut Orchid</i>	m <sup>2</sup>	...	...	-	-
Bromelia/ <i>Bromelia</i>	m <sup>2</sup>	...	...	-	-
Bugenvil/ <i>Bugenvil</i>	m <sup>2</sup>	...	...	-	-
Puring/ <i>Croton</i>	m <sup>2</sup>	...	...	-	-

Catatan/Note : \*Angka Sementara / *Provisional Numbers*

Sumber/Source: BPS, Statistik Pertanian Hortikultura SPH/BPS-Statistics Indonesia, *Agricultural Statistic for Horticulture SPH*

**Tabel 5.1.12**      **Produksi Tanaman Hias Menurut Jenis Tanaman di**  
**Table**                **Kabupaten Sanggau, 2019–2022**  
**Production of Ornamental Plants by Kind of Plant n**  
**Sanggau Regency, 2019–2022**

Jenis Tanaman <i>Kind of Plants</i>	Satuan <i>Unit</i>	2019	2020	2021	2022*
(1)	(2)	(3)	(4)	(5)	(6)
Anthurium Bunga/ <i>Flamingo Lily Flower</i>	tangkai/ <i>stalks</i>	-	-	-	-
Anthurium Daun/ <i>Anthurium</i>	pohon/ <i>tree</i>	-	-	...	...
Balanceng/ <i>Dieffenbacia</i>	pohon/ <i>tree</i>	-	-	...	...
Dracaena/ <i>Dracaena</i>	pohon/ <i>tree</i>	-	-	-	-
Euphorbia/ <i>Euphorbia</i>	pohon/ <i>tree</i>	-	-	...	...
Hanjuang/ <i>Cordyline</i>	pohon/ <i>tree</i>	-	-	-	-
Herbras/ <i>Gerbera</i>	tangkai/ <i>stalks</i>	-	-	-	-
Kamboja Jepang/ <i>Adenium</i>	pohon/ <i>tree</i>	-	-	...	...
Keladi Hias/ <i>Caladium</i>	pohon/ <i>tree</i>	-	-	...	...
Krisan/ <i>Chrysantemum</i>	tangkai/ <i>stalks</i>	-	-	-	-
Mawar/ <i>Rose</i>	tangkai/ <i>stalks</i>	-	-	-	-
Melati/ <i>Jasmine</i>	kg	-	-	-	-
Monstera/ <i>Monstera</i>	pohon/ <i>tree</i>	-	-	...	...
Pakis/ <i>Leather Leaf Fern</i>	pohon/ <i>tree</i>	-	-	-	-
Palem/ <i>Palm</i>	pohon/ <i>tree</i>	-	-	-	-
Philodendron/ <i>Philodendron</i>	pohon/ <i>tree</i>	-	-	-	-
Pisang-Pisangan/ <i>Heliconia</i>	tangkai/ <i>stalks</i>	-	-	-	-
Sedap Malam/ <i>Tuberose</i>	tangkai/ <i>stalks</i>	-	-	-	-
Soka/ <i>Ixora</i>	pohon/ <i>tree</i>	-	-	-	-
Sri Rejeki/ <i>Aglaonema</i>	pohon/ <i>tree</i>	-	-	-	-
Bromelia/ <i>Bromelia</i>	pohon/ <i>tree</i>	...	...	-	-
Bugenvil/ <i>Bugenvil</i>	pohon/ <i>tree</i>	...	...	-	-
Pedang-pedangan/ <i>Sansevieria</i>	pohon/ <i>tree</i>	-	-	-	-
Anggrek Pot/ <i>Potted Orchid</i>	pohon/ <i>tree</i>	...	...	-	-
Anggrek Potong/ <i>Cut Orchid</i>	tangkai/ <i>stalks</i>	...	...	-	-
Puring/ <i>Croton</i>	pohon/ <i>tree</i>	...	...	-	-

Catatan/Note : \*Angka Sementara / *Provisional Numbers*

Sumber/Source: BPS, Statistik Pertanian Hortikultura SPH/BPS-Statistics Indonesia, *Agricultural Statistic for Horticulture SPH*



**Tabel 5.1.13**      **Produksi Buah-buahan Menurut Kecamatan dan Jenis Tanaman, 2021 and 2022**  
**Table**                      **Production of Fruits by Subdistrict and Kind of Plant in Sanggau Regency, 2021 and 2022**

Kecamatan Subdistrict	Alpukat/ Avocado (kw/ qui)		Anggur/ Grape (kw/ qui)	
	2021	2022*	2021	2022*
(1)	(2)	(3)	(4)	(5)
01. Toba	-	-	-	-
02. Meliau	-	-	-	-
03. Kapuas	936	936	-	-
04. Mukok	-	-	-	-
05. Jangkang	-	4	-	-
06. Bonti	4	4	-	-
07. Parindu	314	120	-	-
08. Tayan Hilir	-	175	-	-
09. Balai	-	-	-	-
10. Tayan Hulu	-	28	-	-
11. Kembayan	41	76	-	18
12. Beduai	-	2	-	-
13. Noyan	-	-	-	-
14. Sekayam	16	15	-	-
15. Entikong	3	6	-	-
<b>Kabupaten Sanggau</b>	<b>1 314</b>	<b>1 366</b>	<b>-</b>	<b>18</b>

Lanjutan Tabel/Continued Table 5.1.13

Kecamatan Subdistrict	Apel/ Apple (kw/ qui)		Belimbing/ Star Fruit (kw/ qui)	
	2021	2022*	2021	2022*
(1)	(6)	(7)	(8)	(9)
01, Toba	-	-	152	156
02, Meliau	-	-	88	88
03, Kapuas	-	-	1 640	1 640
04, Mukok	-	-	-	68
05, Jangkang	-	-	8	8
06, Bonti	-	-	16	16
07, Parindu	-	-	530	130
08, Tayan Hilir	-	-	96	65
09, Balai	-	-	-	5
10, Tayan Hulu	-	-	319	88
11, Kembayan	-	-	1 549	212
12, Beduai	-	-	37	37
13, Noyan	-	-	-	1
14, Sekayam	-	-	2	6
15, Entikong	-	-	10	20
<b>Kabupaten Sanggau</b>	-	-	<b>4 446</b>	<b>2 539</b>

Lanjutan Tabel/*Continued Table 5.1.13*

Kecamatan Subdistrict	Duku/Langsar/Kokosan/Duku (kw/qui)		Durian/ Durian (kw/qui)	
	2021	2022*	2021	2022*
(1)	(10)	(11)	(12)	(13)
01, Toba	3 019	3 056	458	1 283
02, Meliau	41	-	-	-
03, Kapuas	632	632	3 956	3 956
04, Mukok	-	-	16 218	-
05, Jangkang	-	-	6 527	31 067
06, Bonti	75	10	908	154
07, Parindu	372	650	3 612	1 053
08, Tayan Hilir	150	850	1 000	1 350
09, Balai	8 370	-	31 800	1 134
10, Tayan Hulu	16	-	300	-
11, Kembayan	4 389	2 484	8 182	21 564
12, Beduai	52	34	238	227
13, Noyan	-	-	-	-
14, Sekayam	50	222	2 655	3 916
15, Entikong	43	-	9 720	2 364
<b>Kabupaten Sanggau</b>	<b>17 209</b>	<b>7 938</b>	<b>85 573</b>	<b>68 068</b>

Lanjutan Tabel/Continued Table 5.1.13

Kecamatan Subdistrict	Jambu Air/ Water Apple (kw/ qui)		Jambu Biji/ Guava (kw/ qui)	
	2021	2022*	2021	2022*
(1)	(14)	(15)	(16)	(17)
01, Toba	96	128	59	72
02, Meliau	163	116	569	640
03, Kapuas	200	200	440	500
04, Mukok	300	694	88	1 274
05, Jangkang	5	30	36	163
06, Bonti	80	46	160	42
07, Parindu	840	325	363	300
08, Tayan Hilir	100	400	200	650
09, Balai	125	150	-	21
10, Tayan Hulu	-	180	60	33
11, Kembayan	986	954	808	1 155
12, Beduai	7	19	83	93
13, Noyan	-	-	12	1
14, Sekayam	57	113	292	215
15, Entikong	19	17	25	40
<b>Kabupaten Sanggau</b>	<b>2 978</b>	<b>3 372</b>	<b>3 195</b>	<b>5 199</b>

**Lanjutan Tabel/Continued Table 5.1.13**

Kecamatan Subdistrict	Jengkol/ Jengkol (kw/ qui)		Jeruk Besar/ Pomelo (kw/ qui)	
	2021	2022*	2021	2022*
(1)	(18)	(19)	(20)	(21)
01, Toba	13 072	25 812	-	-
02, Meliau	134	250	-	-
03, Kapuas	4 800	4 800	-	-
04, Mukok	3	-	-	-
05, Jangkang	-	232	-	-
06, Bonti	280	125	-	-
07, Parindu	624	1 690	-	-
08, Tayan Hilir	60	100	-	-
09, Balai	2 150	1 808	-	-
10, Tayan Hulu	450	650	-	-
11, Kembayan	22 707	22 744	-	218
12, Beduai	294	450	-	-
13, Noyan	100	40	-	-
14, Sekayam	55	55	-	-
15, Entikong	96	160	-	-
<b>Kabupaten Sanggau</b>	<b>44 826</b>	<b>58 916</b>	<b>-</b>	<b>218</b>

Lanjutan Tabel/Continued Table 5.1.13

Kecamatan Subdistrict	Jeruk Siam/Kepron/ Orange/ Tangerine (kw/ qui)		Mangga/ Mango (kw/ qui)	
	2021	2022*	2021	2022*
(1)	(22)	(23)	(24)	(25)
01, Toba	27	-	44	88
02, Meliau	48	225	228	176
03, Kapuas	460	460	440	440
04, Mukok	-	-	936	5 716
05, Jangkang	54	87	74	220
06, Bonti	36	8	60	12
07, Parindu	1 342	154	346	962
08, Tayan Hilir	50	225	80	110
09, Balai	-	-	220	340
10, Tayan Hulu	81	100	-	-
11, Kembayan	9 162	908	6 869	7 644
12, Beduai	26	28	35	48
13, Noyan	-	-	-	-
14, Sekayam	48	53	280	297
15, Entikong	10	40	40	243
<b>Kabupaten Sanggau</b>	<b>11 343</b>	<b>2 288</b>	<b>9 652</b>	<b>16 296</b>

**Lanjutan Tabel/Continued Table 5.1.13**

Kecamatan Subdistrict	Manggis/ Mangosteen (kw/ qui)		Melinjo/ Gnetum/Melinjo (kw/ qui)	
	2021	2022*	2021	2022*
(1)	(26)	(27)	(28)	(29)
01, Toba	205	244	-	-
02, Meliau	72	30	12	12
03, Kapuas	680	680	360	360
04, Mukok	106	592	8	-
05, Jangkang	34	194	0	3
06, Bonti	60	12	28	28
07, Parindu	198	520	32	84
08, Tayan Hilir	20	110	48	140
09, Balai	250	75	50	48
10, Tayan Hulu	100	-	-	-
11, Kembayan	3 614	2 412	269	398
12, Beduai	21	22	12	32
13, Noyan	-	-	-	-
14, Sekayam	20	4	4	7
15, Entikong	51	297	2	4
<b>Kabupaten Sanggau</b>	<b>5 431</b>	<b>5 192</b>	<b>826</b>	<b>1 116</b>

Lanjutan Tabel/*Continued Table 5.1.13*

Kecamatan Subdistrict	Nangka/Cempedak/ Jackfruit (kw/ qui)		Nenas/ Pineapple (kw/ qui)	
	2021	2022*	2021	2022*
(1)	(30)	(31)	(32)	(33)
01, Toba	525	692	51	51
02, Meliau	251	332	20	15
03, Kapuas	3 500	3 500	320	320
04, Mukok	492	-	23	104
05, Jangkang	1 232	41	12	24
06, Bonti	120	36	20	40
07, Parindu	589	1 472	70	348
08, Tayan Hilir	50	180	38	48
09, Balai	1 783	1 297	44	38
10, Tayan Hulu	1 200	-	73	106
11, Kembayan	3 005	9 807	702	1 161
12, Beduai	96	174	12	14
13, Noyan	150	-	-	-
14, Sekayam	119	81	1	0
15, Entikong	150	60	19	8
<b>Kabupaten Sanggau</b>	<b>13 262</b>	<b>17 672</b>	<b>1 405</b>	<b>2 277</b>



**Lanjutan Tabel/Continued Table 5.1.13**

Kecamatan Subdistrict	Pepaya/ Papaya (kw/ qui)		Petai/ Twisted Cluster Bean (kw/ qui)	
	2021	2022*	2021	2022*
(1)	(34)	(35)	(36)	(37)
01, Toba	148	192	-	-
02, Meliau	120	111	331	158
03, Kapuas	600	600	3 480	3 480
04, Mukok	38	193	12	308
05, Jangkang	44	52	47	65
06, Bonti	600	100	120	140
07, Parindu	576	580	658	649
08, Tayan Hilir	28	34	49	107
09, Balai	1 745	1 765	633	733
10, Tayan Hulu	226	810	155	455
11, Kembayan	4 146	8 550	3 544	5 423
12, Beduai	35	47	50	105
13, Noyan	5	10	80	95
14, Sekayam	24	14	72	36
15, Entikong	133	150	77	105
<b>Kabupaten Sanggau</b>	<b>8 467</b>	<b>13 208</b>	<b>9 307</b>	<b>11 858</b>

Lanjutan Tabel/Continued Table 5.1.13

Kecamatan Subdistrict	Pisang/ Banana (kw/ qui)		Rambutan/ Rambutan (kw/ qui)	
	2021	2022*	2021	2022*
(1)	(38)	(39)	(40)	(41)
01, Toba	214	269	615	820
02, Meliau	416	416	485	1 202
03, Kapuas	3 120	3 120	640	640
04, Mukok	269	645	194	-
05, Jangkang	116	186	356	143
06, Bonti	300	120	303	328
07, Parindu	909	2 820	2 432	1 300
08, Tayan Hilir	200	115	150	820
09, Balai	14 910	11 368	3 808	-
10, Tayan Hulu	876	2 190	480	-
11, Kembayan	4 035	15 536	25 779	27 479
12, Beduai	110	66	101	110
13, Noyan	133	85	24	-
14, Sekayam	188	163	583	409
15, Entikong	238	71	84	60
<b>Kabupaten Sanggau</b>	<b>26 034</b>	<b>37 170</b>	<b>36 033</b>	<b>33 311</b>

**Lanjutan Tabel/Continued Table 5.1.13**

Kecamatan Subdistrict	Salak/ Snakefruit (kw/ qui)		Sawo/ Sapodilla/Sawo (kw/ qui)	
	2021	2022*	2021	2022*
(1)	(42)	(43)	(44)	(45)
01, Toba	-	-	20	32
02, Meliau	-	-	92	92
03, Kapuas	100	100	740	740
04, Mukok	-	-	84	120
05, Jangkang	0	1	7	14
06, Bonti	-	-	-	-
07, Parindu	86	172	199	193
08, Tayan Hilir	18	65	60	80
09, Balai	-	-	141	121
10, Tayan Hulu	-	-	104	230
11, Kembayan	376	2 159	402	1 843
12, Beduai	125	88	14	21
13, Noyan	-	-	-	-
14, Sekayam	2	3	10	23
15, Entikong	-	-	10	2
<b>Kabupaten Sanggau</b>	<b>707</b>	<b>2 588</b>	<b>1 882</b>	<b>3 511</b>

Lanjutan Tabel/Continued Table 5.1.13

Kecamatan Subdistrict	Sirsak/ Soursop (kw/ qui)		Sukun/ Breadfruit (kw/ qui)	
	2021	2022*	2021	2022*
(1)	(46)	(47)	(48)	(49)
01, Toba	57	144	-	-
02, Meliau	76	76	80	80
03, Kapuas	760	760	500	500
04, Mukok	2	64	2	56
05, Jangkang	3	5	4	4
06, Bonti	80	80	180	180
07, Parindu	51	75	111	114
08, Tayan Hilir	30	50	24	36
09, Balai	211	38	45	51
10, Tayan Hulu	2	-	-	49
11, Kembayan	1 350	845	2 898	4 836
12, Beduai	17	17	81	44
13, Noyan	-	-	12	-
14, Sekayam	2	3	18	8
15, Entikong	2	11	6	8
<b>Kabupaten Sanggau</b>	<b>2 642</b>	<b>2 167</b>	<b>3 961</b>	<b>5 966</b>

**Lanjutan Tabel/Continued Table 5.1.13**

Kecamatan Subdistrict	Buah naga/ Dragon fruit (kw/ qui)		Lemon (kw/ qui)	
	2021	2022*	2021	2022*
(1)	(50)	(51)	(52)	(53)
01, Toba	-	-	-	-
02, Meliau	-	-	-	-
03, Kapuas	-	-	-	-
04, Mukok	-	-	-	-
05, Jangkang	-	-	-	-
06, Bonti	-	-	-	-
07, Parindu	220	350	-	-
08, Tayan Hilir	-	-	50	300
09, Balai	-	8	-	-
10, Tayan Hulu	-	-	-	-
11, Kembayan	-	423	-	733
12, Beduai	-	-	-	-
13, Noyan	-	-	-	-
14, Sekayam	-	19	-	1
15, Entikong	34	80	5	20
<b>Kabupaten Sanggau</b>	<b>254</b>	<b>880</b>	<b>55</b>	<b>1 054</b>

Lanjutan Tabel/Continued Table 5.1.13

Kecamatan Subdistrict	Lengkeng/ <i>Dimocarpus Longan</i> (kw/ qui)	
	2021	2022*
(1)	(54)	(55)
01, Toba	-	-
02, Meliau	-	-
03, Kapuas	-	-
04, Mukok	-	80
05, Jangkang	-	-
06, Bonti	-	-
07, Parindu	138	500
08, Tayan Hilir	-	50
09, Balai	-	86
10, Tayan Hulu	74	231
11, Kembayan	-	1 391
12, Beduai	28	19
13, Noyan	-	-
14, Sekayam	-	15
15, Entikong	25	60
<b>Kabupaten Sanggau</b>	<b>265</b>	<b>2 432</b>

Catatan/Note : \* Angka Sementara / Provisional Numbers

Sumber/Source : BPS, Statistik Pertanian Hortikultura SPH/BPS-Statistics Indonesia, Agricultural Statistic for Horticulture SPH

**Tabel 5.1.14**      **Produksi Buah–Buahan dan Sayuran Tahunan Menurut Jenis Tanaman di Kabupaten Sanggau, 2019–2022**  
**Table**                      **Production of Annual Fruits and Vegetables by Kind of Plant in Sanggau Regency, 2019–2022**

Jenis Tanaman <i>Kind of Plants</i>	Satuan <i>Unit</i>	2019	2020	2021	2022*
(1)	(2)	(3)	(4)	(5)	(6)
Alpukat/ <i>Avocado</i>	kw/ qui	1 803	1 228	1 314	1 366
Anggur/ <i>Grape</i>	kw/ qui	-	-	-	18
Apel/ <i>Apple</i>	kw/ qui	-	-	-	-
Belimbing/ <i>Star Fruit</i>	kw/ qui	3 895	2 527	4 446	2 539
Duku/Langsar/Kokosan/ <i>Duku</i>	kw/ qui	17 979	6 715	17 209	7 938
Durian/ <i>Durian</i>	kw/ qui	75 674	15 186	85 573	68 068
Jambu Air/ <i>Water Apple</i>	kw/ qui	3 930	1 580	2 978	3 372
Jambu Biji/ <i>Guava</i>	kw/ qui	5 083	3 398	3 195	5 199
Jengkol/ <i>Jengkol</i>	kw/ qui	30 099	17 198	44 826	58 916
Jeruk Besar/ <i>Pomelo</i>	kw/ qui	1 952	875	-	218
Jeruk Siam/Keprak/ <i>Orange/Tangerine</i>	kw/ qui	18 635	3 453	11 343	2 288
Mangga/ <i>Mango</i>	kw/ qui	5 898	1 427	9 652	16 296
Manggis/ <i>Mangosteen</i>	kw/ qui	68 124	1 517	5 431	5 192
Melinjo/ <i>Gnetum/Melinjo</i>	kw/ qui	1 900	761	826	1 116
Nangka/Cempedak/ <i>Jackfruit</i>	kw/ qui	12 165	6 581	13 262	17 672
Nenas/ <i>Pineapple</i>	kw/ qui	2 133	1 175	1 405	2 277
Pepaya/ <i>Papaya</i>	kw/ qui	13 555	5 114	8 467	13 208
Petai/ <i>Twisted Cluster Bean</i>	kw/ qui	22 168	6 410	9 307	11 858
Pisang/ <i>Banana</i>	kw/ qui	40 276	20 424	26 034	37 170
Rambutan/ <i>Rambutan</i>	kw/ qui	46 737	7 777	36 033	33 311
Salak/ <i>Snakefruit</i>	kw/ qui	1 746	564	707	2 588
Sawo/ <i>Sapodilla/Sawo</i>	kw/ qui	3 412	1 533	1 882	3 511
Sirsak/ <i>Soursop</i>	kw/ qui	3 062	1 331	2 642	2 167
Sukun/ <i>Breadfruit</i>	kw/ qui	5 321	1 488	3 961	5 966
Buah Naga/ <i>Hylocereus polyrhizus</i>	kw/ qui	...	...	254	880
Jeruk Lemon/ <i>Lemon</i>	kw/ qui	...	...	55	1 054
Lengkeng/ <i>Dimocarpus longan</i>	kw/ qui	...	...	265	2 432

Catatan/Note : \* Angka Sementara / Provisional Numbers

Sumber/Source: BPS, Statistik Pertanian Hortikultura SPH-BST/BPS-Statistics Indonesia, Agricultural Statistic for Horticulture SPH-BST

**Tabel 5.1.15** Jumlah Tanaman Yang Menghasilkan Buah–Buahan dan Sayuran Tahunan Menurut Jenis Tanaman di Kabupaten Sanggau, 2019–2022  
**Table** Number of Productive Platnts of Annual Fruits and Vegetables by Kind of Plant in Sanggau Regency, 2019–2022

Jenis Tanaman Kind of Plants	2019	2020	2021	2022*
(1)	(2)	(3)	(4)	(5)
<b>Buah-Buahan/ Fruits</b>				
01. Alpukat/ <i>Avocado</i>	669	1 273	1 513	1 470
02. Anggur/ <i>Grape</i>	-	-	-	-
03. Apel/ <i>Apple</i>	-	-	-	-
04. Belimbing/ <i>Star Fruit</i>	3 155	4 318	5 087	5 263
05. Duku/Langsat/Kokosan/ <i>Duku</i>	13 445	13 549	14 268	10 060
06. Durian/ <i>Durian</i>	45 455	9 890	52 108	58 110
07. Jambu Air/ <i>Rose Apple</i>	3 337	3 188	3 580	5 198
08. Jambu Biji/ <i>Guava</i>	3 512	4 178	3 681	5 914
09. Jeruk Besar/ <i>Pomelo</i>	1 476	1 225	-	520
10. Jeruk Siam/Keprok/ <i>Tangerine/Orange</i>	10 261	8 886	10 535	1 845
11. Mangga/ <i>Mango</i>	4 042	2 032	5 026	7 732
12. Manggis/ <i>Mangosteen</i>	25 599	1 929	3 365	4 026
13. Markisa/ <i>Marquisa</i>	775	740	-	-
14. Nangka/Cempedak/ <i>Jack Fruit</i>	8 855	6 574	14 600	11 512
15. Nenas/ <i>Pineapple</i> **	16 228	15 016	16 976	19 676
16. Pepaya/ <i>Papaya</i>	9 199	10 231	9 195	13 732
17. Pisang/ <i>Banana</i> **	32 630	26 995	35 176	49 121
18. Rambutan/ <i>Rambutan</i>	32 301	19 800	21 879	21 372



**Lanjutan Tabel/Continued Table 5.1.15**

<b>Jenis Tanaman Kind of Plants</b>	<b>2019</b>	<b>2020</b>	<b>2021</b>	<b>2022*</b>
(1)	(2)	(3)	(4)	(5)
<b>Buah-Buahan/ Fruits</b>				
19. Salak/ <i>Salacca</i> **	4 987	2 247	3 985	4 702
20. Sawo/ <i>Sapodilla/ Star Apple</i>	2 409	1 531	2 357	2 201
21. Sirsak/ <i>Soursop</i>	3 745	2 375	4 339	4 766
22. Sukun/ <i>Bread Fruit</i>	2 916	2 911	3 509	3 836
23. Buah Naga/ <i>Dragon Fruit</i>	-	-	755	2 673
24. Jeruk Lemon/ <i>Lemon</i>	-	-	91	1 960
25. Lengkek/ <i>Longan</i>	-	-	686	2 531
<b>Sayuran/ Vegetables</b>				
01. Jengkol/ <i>Jengkol</i>	1 476	21 687	35 145	...
02. Melinjo/ <i>Melinjo</i>	2 547	1 260	1 965	...
03. Petai/ <i>Twisted Cluster Bean</i>	13 597	10 575	14 191	...

Catatan/ Note : \* Angka Sementara / *Provisional Numbers*

\*\* Satuan Tanaman yang Menghasilkan adalah Rumpun

Sumber/Source: BPS, Statistik Pertanian Hortikultura SPH-BST/BPS-Statistics Indonesia, *Agricultural Statistic for Horticulture SPH-BST*

## 5.2 PERKEBUNAN ESTATE CROPS

**Tabel 5.2.1** Luas Areal Tanaman Perkebunan Rakyat Menurut Kecamatan dan Jenis Tanaman di Kabupaten Sanggau (ha), 2021 dan 2022  
*Planted Area of Estate Crops by Subdistrict and Type of*

Kecamatan Subdistrict	Kelapa Sawit/Oil Palm		Kelapa/Coconut	
	2021	2022	2021	2022
(1)	(2)	(3)	(4)	(5)
01. Toba	14 862	25 172	6	6
02. Meliau	42 462	51 000	23	14
03. Kapuas	34 130	49 850	99	75
04. Mukok	21 959	18 134	52	33
05. Jangkang	7 094	6 487	80	66
06. Bonti	8 502	10 509	16	13
07. Parindu	36 425	41 919	17	15
08. Tayan Hilir	30 824	31 349	8	8
09. Balai	5 266	4 553	54	51
10. Tayan Hulu	50 939	27 252	62	36
11. Kembayan	19 651	18 262	74	68
12. Beduai	6 056	5 974	22	19
13. Noyan	5 452	12 644	59	32
14. Sekayam	22 150	21 459	25	25
15. Entikong	4 354	2 700	17	12
<b>Kabupaten Sanggau</b>	<b>310 126</b>	<b>327 264</b>	<b>614</b>	<b>473</b>

**Lanjutan Tabel/Continued Table 5.2.1**

Kecamatan Subdistrict	Karet/Rubber		Kopi/Coffee	
	2021	2022	2021	2022
(1)	(6)	(7)	(8)	(9)
01. Toba	8 106	8 106	-	-
02. Meliau	5 067	4 664	17	17
03. Kapuas	8 000	8 000	83	83
04. Mukok	4 603	4 494	26	26
05. Jangkang	11 000	10 520	29	46
06. Bonti	5 317	5 231	1	1
07. Parindu	4 130	1 498	-	5
08. Tayan Hilir	9 888	9 872	7	-
09. Balai	17 134	16 340	10	-
10. Tayan Hulu	10 473	10 473	5	-
11. Kembayan	5 000	5 000	13	43
12. Beduai	4 658	4 658	-	-
13. Noyan	4 674	4 674	7	7
14. Sekayam	5 862	5 602	-	-
15. Entikong	3 128	3 055	13	13
<b>Kabupaten Sanggau</b>	<b>107 040</b>	<b>102 187</b>	<b>211</b>	<b>241</b>

Lanjutan Tabel/Continued Table 5.2.1

Kecamatan Subdistrict	Kakao/Cocoa		Tebu/Sugar cane	
	2021	2022	2021	2022
(1)	(10)	(11)	(12)	(13)
01. Toba	1	-	-	-
02. Meliau	420	-	-	-
03. Kapuas	-	-	-	-
04. Mukok	11	-	-	-
05. Jangkang	49	-	-	-
06. Bonti	64	-	-	-
07. Parindu	11	-	-	-
08. Tayan Hilir	110	-	-	-
09. Balai	261	-	-	-
10. Tayan Hulu	4	-	-	-
11. Kembayan	12	-	-	-
12. Beduai	373	150	-	-
13. Noyan	94	-	-	-
14. Sekayam	648	150	-	-
15. Entikong	992	200	-	-
<b>Kabupaten Sanggau</b>	<b>3 050</b>	<b>500</b>	-	-

**Lanjutan Tabel/Continued Table 5.2.1**

Kecamatan Subdistrict	Teh/Tea		Tembakau/Tobacco	
	2021	2022	2021	2022
(1)	(14)	(15)	(16)	(17)
01. Toba	-	-	-	-
02. Meliau	-	-	-	-
03. Kapuas	-	-	-	-
04. Mukok	-	-	-	-
05. Jangkang	-	-	-	-
06. Bonti	-	-	-	-
07. Parindu	-	-	-	-
08. Tayan Hilir	-	-	-	-
09. Balai	-	-	-	-
10. Tayan Hulu	-	-	-	-
11. Kembayan	-	-	-	-
12. Beduai	-	-	-	-
13. Noyan	-	-	-	-
14. Sekayam	-	-	-	-
15. Entikong	-	-	-	-
<b>Kabupaten Sanggau</b>	-	-	-	-

Lanjutan Tabel/*Continued Table 5.2.1*

Kecamatan Subdistrict	Lada/ <i>Pepper Plants</i>		Aren/ <i>Sugar Palm</i>	
	2021	2022	2021	2022
(1)	(18)	(19)	(20)	(21)
01. Toba	-	-	-	-
02. Meliau	25	15	-	-
03. Kapuas	49	48	-	-
04. Mukok	32	31	-	-
05. Jangkang	27	29	-	-
06. Bonti	58	34	-	-
07. Parindu	9	7	-	-
08. Tayan Hilir	103	101	-	-
09. Balai	36	-	9	9
10. Tayan Hulu	20	9	-	-
11. Kembayan	157	157	10	10
12. Beduai	97	97	-	-
13. Noyan	95	95	-	-
14. Sekayam	946	889	-	-
15. Entikong	1 157	1 160	-	-
<b>Kabupaten Sanggau</b>	<b>2 811</b>	<b>2 672</b>	<b>19</b>	<b>19</b>

Catatan/*Note* : <sup>1</sup>Kelapa Dalam dan Kelapa Hibrida/ *Coconut Plants and Hybrid Coconut*  
 Luas perkebunan kelapa sawit merupakan gabungan luas perkebunan rakyat dan perkebunan besar /  
*The area of oil palm plantations is a combination of the area of smallholders and large estates*

Sumber : Dinas Perkebunan dan Peternakan Kabupaten Sanggau /  
*Source : Regional Office of Estate and Livestock of Sanggau Regency*

**Tabel 5.2.2**      **Produksi Perkebunan Menurut Kecamatan dan Jenis Tanaman di Kabupaten Sanggau (ton), 2021 dan 2022**  
**Table**              **Production of Estate by Subdistrict and Type of Crops in Sanggau Regency (ton), 2021 and 2022**

Kecamatan Subdistrict	Kelapa Sawit/Oil Palm		Kelapa/Coconut	
	2021	2022*	2021	2022*
(1)	(2)	(3)	(4)	(5)
01. Toba	44 767	64 008	1	-
02. Meliau	270 859	269 946	5	2
03. Kapuas	152 109	152 109	39	17
04. Mukok	182 366	182 366	20	18
05. Jangkang	15 553	15 553	47	5
06. Bonti	30 022	30 022	3	1
07. Parindu	125 634	125 634	4	2
08. Tayan Hilir	39 138	39 138	2	-
09. Balai	5 795	8 850	30	16
10. Tayan Hulu	84 918	70 408	8	3
11. Kembayan	22 071	29 715	50	16
12. Beduai	9 799	9 800	9	8
13. Noyan	20 754	20 219	16	6
14. Sekayam	48 486	42 282	3	3
15. Entikong	1 433	549	5	1
<b>Kabupaten Sanggau</b>	<b>1 053 704</b>	<b>1 060 599</b>	<b>242</b>	<b>98</b>

Lanjutan Tabel/Continued Table 5.2.2

Kecamatan Subdistrict	Karet/Rubber		Kopi/Coffee	
	2021	2022*	2021	2022*
(1)	(6)	(7)	(8)	(9)
01. Toba	3 140	3 140	-	-
02. Meliau	2 935	1 817	1	1
03. Kapuas	7 360	7 360	1	1
04. Mukok	1 580	1 580	4	3
05. Jangkang	8 810	6 750	1	1
06. Bonti	2 700	2 781	-	-
07. Parindu	1 572	1 250	-	-
08. Tayan Hilir	6 730	6 580	1	-
09. Balai	5 485	4 735	1	-
10. Tayan Hulu	7 485	7 485	3	-
11. Kembayan	7 350	5 700	1	1
12. Beduai	3 053	1 050	-	-
13. Noyan	3 210	3 210	-	-
14. Sekayam	5 123	4 320	-	-
15. Entikong	892	892	1	1
<b>Kabupaten Sanggau</b>	<b>67 425</b>	<b>58 650</b>	<b>14</b>	<b>8</b>



**Lanjutan Tabel/Continued Table 5.2.2**

Kecamatan Subdistrict	Kakao/Cocoa		Tebu/Sugar cane	
	2021	2022*	2021	2022*
(1)	(10)	(11)	(12)	(13)
01. Toba	-	-	-	-
02. Meliau	92	-	-	-
03. Kapuas	-	-	-	-
04. Mukok	10	-	-	-
05. Jangkang	5	-	-	-
06. Bonti	19	-	-	-
07. Parindu	5	-	-	-
08. Tayan Hilir	32	-	-	-
09. Balai	14	-	-	-
10. Tayan Hulu	2	-	-	-
11. Kembayan	13	-	-	-
12. Beduai	85	-	-	-
13. Noyan	50	-	-	-
14. Sekayam	187	-	-	-
15. Entikong	350	-	-	-
<b>Kabupaten Sanggau</b>	<b>864</b>	<b>-</b>	<b>-</b>	<b>-</b>

Lanjutan Tabel/Continued Table 5.2.2

Kecamatan Subdistrict	Teh/Tea		Tembakau/Tobacco	
	2021	2022*	2021	2022*
(1)	(14)	(15)	(16)	(17)
01. Toba	-	-	-	-
02. Meliau	-	-	-	-
03. Kapuas	-	-	-	-
04. Mukok	-	-	-	-
05. Jangkang	-	-	-	-
06. Bonti	-	-	-	-
07. Parindu	-	-	-	-
08. Tayan Hilir	-	-	-	-
09. Balai	-	-	-	-
10. Tayan Hulu	-	-	-	-
11. Kembayan	-	-	-	-
12. Beduai	-	-	-	-
13. Noyan	-	-	-	-
14. Sekayam	-	-	-	-
15. Entikong	-	-	-	-
<b>Kabupaten Sanggau</b>	-	-	-	-

**Lanjutan Tabel/Continued Table 5.2.2**

Kecamatan Subdistrict	Lada/ Pepper Plants		Aren/ Sugar Palm	
	2021	2022*	2021	2022*
(1)	(18)	(19)	(19)	(19)
01. Toba	-	-	-	-
02. Meliau	5	5	-	-
03. Kapuas	35	20	-	-
04. Mukok	11	11	-	-
05. Jangkang	13	13	-	-
06. Bonti	24	17	-	-
07. Parindu	2	2	-	-
08. Tayan Hilir	56	56	-	-
09. Balai	22	-	7	7
10. Tayan Hulu	9	-	-	-
11. Kembayan	53	53	10	10
12. Beduai	22	22	-	-
13. Noyan	40	40	-	-
14. Sekayam	496	496	-	-
15. Entikong	1 230	1 232	-	-
<b>Kabupaten Sanggau</b>	<b>2 018</b>	<b>1 967</b>	<b>17</b>	<b>17</b>

Catatan/Note : <sup>1</sup>Kelapa Dalam dan Kelapa Hibrida/ Coconut Plants and Hybrid Coconut

\*Angka Sementara / Provisional Numbers

Produksi perkebunan kelapa sawit merupakan gabungan luas perkebunan rakyat dan perkebunan besar /  
The production of oil palm plantations is a combination of the area of smallholders and large estates

Sumber : Dinas Perkebunan dan Peternakan Kabupaten Sanggau/  
Source : Regional Office of Estate and Livestock of Sanggau Regency

**Tabel 5.2.3**      **Luas Areal Tanaman Perkebunan Rakyat Menurut Jenis Tanaman di Kabupaten Sanggau (ha), 2018-2022**  
**Table**            **Planted Area of Smallholders Estates by Type of Crops in Sanggau Regency (ha), 2018-2022**

Jenis Tanaman Kind of Plant	2018	2019	2020	2021	2022*
(1)	(2)	(3)	(4)	(5)	(6)
Karet/ Rubber	106 933	107 123	108 309	107 040	102 187
Kelapa/ Coconut	495	493	500	500	381
Kelapa sawit/ Ori palm	293 797	294 428	283 526	310 126	327 264
Kopi/ Coffee	129	124	189	211	241
Kakao/ Cocoa	4 767	4 786	3 994	3 050	500
Teh/ Tea	-	-	-	-	-
Jambu mete/ Cashew nut	-	-	-	-	-
Pala/ Nutmeg	-	-	-	-	-
Lada/ Pepper	2 615	2 705	2 842	2 811	2 672
Tebu/ Sugar cane	-	-	-	-	-
Tembakau/ Tobacco	-	-	-	-	-
Nilam/ Patchouli	-	-	-	-	-

Catatan/Note : \*Angka Sementara / Provisional Numbers

Luas perkebunan kelapa sawit merupakan gabungan luas perkebunan rakyat dan perkebunan besar/

The area of oil palm plantations is a combination of the area of smallholders and large estates

Sumber/Source : Dinas Perkebunan dan Peternakan Kabupaten Sanggau / Regional Office of Estate and Livestock of Sanggau Regency

**Tabel 5.2.4**      **Produksi Perkebunan Rakyat Menurut Jenis Tanaman di Kabupaten Sanggau (ton), 2018-2022**  
**Table**              **Production of Smallholder Estate Crops by Type of Crops in Sanggau Regency (ton), 2018-2022**

Jenis Tanaman <i>Kind of Plant</i>	2018	2019	2020	2021	2022*
(1)	(2)	(3)	(4)	(5)	(6)
Karet/ <i>Rubber</i>	53 976	54 449	108 309	67 425	58 650
Kelapa/ <i>Coconut</i>	147	145	183	185	48
Minyak Kelapa sawit/ <i>Crude Ori palm</i>	677 698	677 746	883 176	884 641	115 181
Inti sawit/ <i>Palm kernel</i>	133 012	133 023	168 559	169 063	28 795
Kopi/ <i>Coffee</i>	22	15	12	14	8
Kakao/ <i>Cocoa</i>	1 100	1 091	898	864	-
Teh/ <i>Tea</i>	-	-	-	-	-
Jambu mete/ <i>Cashew nut</i>	-	-	-	-	-
Pala/ <i>Nutmeg</i>	-	-	-	-	-
Lada/ <i>Pepper</i>	1 464	1 465	2 144	2 018	1 967
Cengkeh/ <i>Clove</i>	-	-	-	-	-
Gula Tebu/ <i>Sugar cane</i>	-	-	-	-	-
Tembakau/ <i>Tobacco</i>	-	-	-	-	-
Nilam/ <i>Patchouli</i>	-	-	-	-	-

Catatan/Note : \*Angka Sementara / *Provisional Numbers*

Produksi perkebunan kelapa sawit merupakan gabungan luas perkebunan rakyat dan perkebunan besar /  
*The production of oil palm plantations is a combination of the area of smallholders and large estates*

Sumber/Source : Dinas Perkebunan dan Peternakan Kabupaten Sanggau / *Regional Office of Estate and Livestock of Sanggau Regency*

### 5.3 TANAMAN PANGAN FOOD CROPS

**Tabel 5.3.1 Luas Panen, Produktivitas, dan Produksi Padi Menurut Kecamatan (ha), 2022**  
*Harvested Area, Productivity, dan Production of Paddy by Subdistrict (ha), 2022*

Kecamatan Subdistrict	Luas Panen (ha) Harvested Area (ha)	Produktivitas (kuintal/ha) Productivity (quintal/ha)	Produksi (ton) Production (ton)
(1)	(2)	(3)	(4)
01. T o b a	...	...	...
02. M e l i a u	...	...	...
03. K a p u a s	...	...	...
04. M u k o k	...	...	...
05. J a n g k a n g	...	...	...
06. B o n t i	...	...	...
07. P a r i n d u	...	...	...
08. T a y a n H i l i r	...	...	...
09. B a l a i	...	...	...
10. T a y a n H u l u	...	...	...
11. K e m b a y a n	...	...	...
12. B e d u a i	...	...	...
13. N o y a n	...	...	...
14. S e k a y a m	...	...	...
15. E n t i k o n g	...	...	...
<b>Kabupaten Sanggau</b>	<b>30 317,85</b>	<b>26,46</b>	<b>80 229,03</b>

Catatan/Note : Angka Sementara / Provisional Numbers

Sumber : BPS, Laporan Statistik Pertanian (SP) Tanaman Pangan/

Source : BPS-Statistics Indonesia, Agriculture Statistic Report of Food Crops

**Tabel 5.3.2**      **Produksi Padi 1 dan Beras Menurut Kecamatan (ha), 2022**  
**Table**              **Paddy and Rice Production <sup>1</sup> by Subdistrict (ha), 2022**

Kecamatan Subdistrict	Produksi Padi (ton GKG) Paddy Production (ton GKG)	Produksi Padi Setara Beras (ton) Rice Equivalent Production (ton)
(1)	(2)	(3)
01. Toba	...	...
02. Meliau	...	...
03. Kapuas	...	...
04. Mukok	...	...
05. Jangkang	...	...
06. Bonti	...	...
07. Parindu	...	...
08. Tayan Hilir	...	...
09. Balai	...	...
10. Tayan Hulu	...	...
11. Kembayan	...	...
12. Beduai	...	...
13. Noyan	...	...
14. Sekayam	...	...
15. Entikong	...	...
<b>Kabupaten Sanggau</b>	<b>80 229,03</b>	<b>47 462,80</b>

Catatan/Note : \*Angka Sementara/ Provisional Numbers

Sumber : BPS, Laporan Statistik Pertanian (SP) Tanaman Pangan/

Source : BPS-Statistics Indonesia, Agriculture Statistic Report of Food Crops

**Tabel 5.3.3**      **Produksi Jagung dan Kedelai Menurut Kecamatan (ha), 2022**  
**Table**              **Production of Maize and Soybeans by Subdistrict (ha), 2022**

Kecamatan Subdistrict	Produksi Jagung (ton) Maize Production (ton)	Produksi Kedelai (Kuintal) Soybeans Production (quintal)
(1)	(2)	(3)
01. Toba	...	...
02. Meliau	...	...
03. Kapuas	...	...
04. Mukok	...	...
05. Jangkang	...	...
06. Bonti	...	...
07. Parindu	...	...
08. Tayan Hilir	...	...
09. Balai	...	...
10. Tayan Hulu	...	...
11. Kembayan	...	...
12. Beduai	...	...
13. Noyan	...	...
14. Sekayam	...	...
15. Entikong	...	...
<b>Kabupaten Sanggau</b>	<b>55,62</b>	<b>17,79</b>

Catatan/Note: \*Angka Sementara/ Provisional Numbers

Sumber : BPS, Laporan Statistik Pertanian (SP) Tanaman Pangan/

Source : BPS-Statistics Indonesia, Agriculture Statistic Report of Food Crops



**Tabel 5.3.4 Luas Lahan Sawah, Lahan Bukan Sawah, dan Lahan Bukan Pertanian di Kabupaten Sanggau (Ha), 2020-2022**  
**Table Area of Wetland, Dryland, and Non Agricultural Land in Sanggau Regency (Ha), 2020-2022**

Jenis lahan/ Type of Land	2020	2021	2022
(1)	(2)	(3)	(4)
<b>I Lahan Sawah/ Wetland</b>	<b>33 755</b>	<b>33 755</b>	<b>33 755</b>
01. Irigasi/ Simple Irrigation	13 792	11 697	11 697
02. Tadah Hujan/ Rainfed	19 167	21 262	21 262
03. Rawa Pasang Surut/ Tidal Marsh	-	-	-
04. Rawa Lebak/ Lowland	796	796	796
<b>II Lahan Pertanian Bukan Sawah/ Dryland</b>	<b>835 057</b>	<b>835 057</b>	<b>835 057</b>
01. Pekarangan/ Yard	-	-	-
02. Tegal/Kebun/ Moore/Garden	65 715	65 715	65 715
03. Ladang/Huma / Field	62 352	62 352	59 691
04. Pengembalaan/ Pasture	3 661	3 661	3 661
05. Hutan Rakyat/ Private Forest	104 717	104 717	109 480
06. Hutan Negara/ State Forest*	87 132	87 132	87 132
07. Perkebunan/ Plantation	350 073	350 073	350 073
08. Rawa yg tdk Dapat Ditanam/ Dud Swamp	-	-	-
09. Sementara tdk Digunakan/ Not Used Temporarily	115 814	115 814	113 712
10. Lainnya (tambak, kolam, empang, dll)/ Others	45 593	45 593	45 593
<b>III Lahan Bukan Pertanian/ Non Agricultural Land</b>	<b>416 958</b>	<b>416 958</b>	<b>416 958</b>
<b>Jumlah / Total</b>	<b>1 285 770</b>	<b>1 285 770</b>	<b>1 285 770</b>

Catatan/Note: Hasil Pengolahan Daerah/ The Result of Regional Processing

Sumber : Dinas Ketahanan Pangan, Tanaman Pangan, Hortikultura, dan Perikanan Kab. Sanggau /  
 Source : Regional Office of Food Security, Food Crops, Horticulture, and Fisheries of Sanggau Regency

**Tabel 5.3.5** Luas Lahan Sawah, Lahan Bukan Sawah, dan Lahan Bukan Pertanian Menurut Kecamatan di Kabupaten Sanggau (Ha), 2022  
**Table** Area of Wetland, Dryland, and Not Agricultural Land in Sanggau Regency by Subdistricts (Ha), 2022

Kecamatan/ Subdistrict	Lahan Pertanian/ Agricultural Land		Lahan Bukan Pertanian/ Non Agricultural Land	Jumlah/ Total
	Lahan Sawah/ Wetland	Lahan Bukan Sawah/ Dryland		
(1)	(2)	(3)	(4)	(5)
01.Toba	1 454	34 216	77 050	112 720
02.Meliau	2 095	128 370	19 105	149 570
03.Kapuas	3 668	68 030	66 502	138 200
04.Mukok	1 190	43 250	5 660	50 100
05.Jangkang	4 360	90 927	63 633	158 920
06.Bonti	3 743	104 610	3 827	112 180
07.Parindu	2 450	16 011	40 929	59 390
08.Tayan Hilir	1 724	72 441	30 885	105 050
09.Balai	2 856	12 550	24 154	39 560
10.Tayan Hulu	1 380	69 720	820	71 920
11.Kembayan	2 360	55 595	3 125	61 080
12.Beduai	903	30 981	11 616	43 500
13.Noyan	2 568	33 277	12 945	48 790
14.Sekayam	1 501	32 533	50 067	84 101
15.Entikong	1 503	42 546	6 640	50 689
<b>Jumlah / Total</b>	<b>33 755</b>	<b>835 057</b>	<b>416 958</b>	<b>1 285 770</b>

Catatan / Note: Hasil Pengolahan Daerah / The Result of Regional Processing

Sumber : Dinas Ketahanan Pangan, Tanaman Pangan, Hortikultura, dan Perikanan Kab. Sanggau /  
 Source Regional Office of Food Security, Food Crops, Horticulture, and Fisheries of Sanggau Regency

**Tabel 5.3.6** Luas Lahan Sawah Menurut Jenis Irigasi dan Kecamatan di Kabupaten Sanggau (Ha), 2022  
**Table** Area of Wetland in Sanggau Regency by Type of Irrigation and Subdistricts (Ha), 2022

Kecamatan/ Subdistrict	Irigasi/ Simple Irrigation	Tadah Hujan/ Rainfed	Rawa Pasang Surut/ Tidal Marsh	Rawa Lebak/ Lowland
(1)	(2)	(3)	(4)	(5)
01.Toba	488	966	-	-
02.Meliau	-	2 095	-	-
03.Kapuas	375	3 293	-	-
04.Mukok	149	1 041	-	-
05.Jangkang	1 991	2 369	-	-
06.Bonti	1 310	1 637	-	796
07.Parindu	225	2 225	-	-
08.Tayan Hilir	520	1 204	-	-
09.Balai	1 530	1 326	-	-
10.Tayan Hulu	547	833	-	-
11.Kembayan	1 031	1 329	-	-
12.Beduai	376	527	-	-
13.Noyan	1 768	800	-	-
14.Sekayam	1 071	430	-	-
15.Entikong	316	1 187	-	-
<b>Tahun / Year 2022</b>	<b>11 697</b>	<b>21 262</b>	<b>-</b>	<b>796</b>
<b>2021</b>	<b>11 697</b>	<b>21 262</b>	<b>-</b>	<b>796</b>
<b>2020</b>	<b>13 792</b>	<b>19 167</b>	<b>-</b>	<b>796</b>

Catatan / Note: Hasil Pengolahan Daerah / The Result of Regional Processing

Sumber : Dinas Ketahanan Pangan, Tanaman Pangan, Hortikultura, dan Perikanan Kab. Sanggau /  
 Source Regional Office of Food Security, Food Crops, Horticulture, and Fisheries of Sanggau Regency

**Tabel 5.3.7**  
**Table****Luas Lahan Sawah yang Ditanami Padi Sebanyak Satu Kali di Kabupaten Sanggau (Ha), 2022**  
**Area of Wetland Planted to Paddy Only Once in Sanggau Regency by Subdistrict (Ha), 2022**

Kecamatan/ Subdistrict	Irigasi/ Simple Irrigation	Tadah Hujan/ Rainfed	Rawa Pasang Surut/ Tidal Marsh	Rawa Lebak/ Lowland
(1)	(2)	(3)	(4)	(5)
01.Toba	396	821	-	-
02.Meliau	-	1 369	-	-
03.Kapuas	325	3 118	-	-
04.Mukok	149	965	-	-
05.Jangkang	1 447	1 601	-	-
06.Bonti	961	281	-	78
07.Parindu	-	1 970	-	-
08.Tayan Hilir	520	901	-	-
09.Balai	630	575	-	-
10.Tayan Hulu	350	585	-	-
11.Kembayan	931	1 274	-	-
12.Beduai	250	335	-	-
13.Noyan	410	800	-	-
14.Sekayam	867	430	-	-
15.Entikong	306	1 177	-	-
<b>Tahun / Year 2022</b>	<b>7 542</b>	<b>16 202</b>	<b>-</b>	<b>78</b>
<b>2021</b>	<b>7 302</b>	<b>16 518</b>	<b>-</b>	<b>78</b>
<b>2020</b>	<b>9 397</b>	<b>14 423</b>	<b>-</b>	<b>78</b>

Catatan / Note: Hasil Pengolahan Daerah / The Result of Regional Processing

Sumber : Dinas Ketahanan Pangan, Tanaman Pangan, Hortikultura, dan Perikanan Kab. Sanggau /  
Source : Regional Office of Food Security, Food Crops, Horticulture, and Fisheries of Sanggau Regency

**Tabel 5.3.8** Luas Lahan Sawah yang Ditanami Padi Sebanyak Dua Kali Atau Lebih di Kabupaten Sanggau (Ha), 2022  
**Table** Area of Wetland Planted to Paddy Twice or More in Sanggau Regency by Subdistrict (Ha), 2022

Kecamatan/ Subdistrict	Irigasi/ Simple Irrigation	Tadah Hujan/ Rainfed	Rawa Pasang Surut/ Tidal Marsh	Rawa Lebak/ Lowland
(1)	(2)	(3)	(4)	(5)
01.Toba	92	145	-	-
02.Meliau	-	-	-	-
03.Kapuas	50	175	-	-
04.Mukok	-	76	-	-
05.Jangkang	544	768	-	-
06.Bonti	349	50	-	-
07.Parindu	225	255	-	-
08.Tayan Hilir	-	303	-	-
09.Balai	900	751	-	-
10.Tayan Hulu	110	173	-	-
11.Kembayan	100	55	-	-
12.Beduai	126	192	-	-
13.Noyan	1 358	-	-	-
14.Sekayam	204	-	-	-
15.Entikong	10	10	-	-
<b>Tahun / Year 2022</b>	<b>4 068</b>	<b>2 953</b>	-	-
<b>2021</b>	<b>4 308</b>	<b>3 363</b>	-	-
<b>2020</b>	<b>4 308</b>	<b>3 333</b>	-	-

Catatan / Note: Hasil Pengolahan Daerah / The Result of Regional Processing

Sumber : Dinas Ketahanan Pangan, Tanaman Pangan, Hortikultura, dan Perikanan Kab. Sanggau /  
 Source Regional Office of Food Security, Food Crops, Horticulture, and Fisheries of Sanggau Regency

**Tabel 5.3.9**  
**Table****Luas Lahan Bukan Sawah Menurut Penggunaan Lahan dan Kecamatan di Kabupaten Sanggau (Ha), 2022**  
**Dryland Area in Sanggau Regency by Land Utilization and Subdistricts (Ha), 2022**

Kecamatan/ Subdistrict	Tegal/Kebun / Garden	Ladang/Huma / Unirrigated Agricultural Field	Perkebunan/ Estate	Hutan Rakyat/ Public Forest
(1)	(2)	(3)	(4)	(5)
01.Toba	150	350	20 185	5 129
02.Meliau	304	2 604	65 016	18 449
03.Kapuas	125	1 731	61 723	1 405
04.Mukok	2 543	1 880	25 219	10 811
05.Jangkang	12 244	20 936	10 920	2 608
06.Bonti	8 100	2 198	30 200	6 900
07.Parindu	2 086	2 000	3 546	1 787
08.Tayan Hilir	2 868	1 700	40 000	16 980
09.Balai	717	1 919	1 076	1 441
10.Tayan Hulu	485	1 639	40 315	16 416
11.Kembayan	1 680	3 953	25 000	4 900
12.Beduai	1 155	8 990	4 238	10 129
13.Noyan	7 327	2 350	15 000	2 250
14.Sekayam	4 590	1 550	4 975	115
15.Entikong	21 341	5 891	2 660	10 160
<b>Tahun / Year 2022</b>	<b>65 715</b>	<b>59 691</b>	<b>350 073</b>	<b>109 480</b>
<b>2021</b>	<b>65 715</b>	<b>62 352</b>	<b>350 073</b>	<b>104 717</b>
<b>2020</b>	<b>65 715</b>	<b>61 352</b>	<b>350 073</b>	<b>104 717</b>

Lanjutan Tabel/*Continued Table 5.3.9*

Kecamatan/ <i>Subdistrict</i>	Padang Rumput/ <i>Grassland</i>	Hutan Negara/ <i>State Forest</i>	Sementara Tidak Diusahakan/ <i>Temporarily Fallow Land</i>	Lainnya (Kolam, Empang, dll) / <i>Others (Fresh Water Pond, etc)</i>
(1)	(6)	(7)	(8)	(9)
01.Toba	10	4 131	3 746	515
02.Meliau	156	14 998	-	26 843
03.Kapuas	1 500	531	129	886
04.Mukok	75	956	831	935
05.Jangkang	42	31 395	6 956	5 826
06.Bonti	28	5 097	52 072	15
07.Parindu	15	690	3 273	2 614
08.Tayan Hilir	-	796	8 738	1 359
09.Balai	-	6 053	1 279	65
10.Tayan Hulu	70	2 100	8 395	300
11.Kembayan	1 680	2 443	10 307	5 632
12.Beduai	45	5 097	1 221	106
13.Noyan	-	425	5 910	15
14.Sekayam	40	10 356	10 432	475
15.Entikong	-	2 064	423	7
<b>Tahun / Year 2022</b>	<b>3 661</b>	<b>87 132</b>	<b>113 712</b>	<b>45 593</b>
<b>2021</b>	<b>3 661</b>	<b>87 132</b>	<b>115 814</b>	<b>45 593</b>
<b>2020</b>	<b>3 661</b>	<b>87 132</b>	<b>115 814</b>	<b>45 593</b>

Sumber : Dinas Ketahanan Pangan, Tanaman Pangan, Hortikultura, dan Perikanan Kab. Sanggau /  
 Source Regional Office of Food Security, Food Crops, Horticulture, and Fisheries of Sanggau Regency

**Tabel 5.3.10** Daftar Aset Daerah Irigasi di Kabupaten Sanggau Menurut Kecamatan, Jenis dan Kondisi Saluran, 2022  
**Table** List of Irrigated Area Assets in Sanggau Regency by Subdistrict, Type and Condition of Channels, 2022

Kecamatan/ Subdistrict	Daerah Irigasi/ Irrigated Area (Ha)	Saluran Irigasi/ Irrigation Channel (m)			Kondisi/ Condition (m)		
		Primer/ Primary	Sekunder/ Secondary	Tersier/ Tertiary	Baik/ Good	Rusak Ringan/ Slightly Damaged	Rusak Berat/ Severely Damaged
(1)	(2)	(3)	(4)	(5)	(6)	(7)	(8)
01. Toba	758	4 027,80	28 098,00	-	9 010,46	12 177,24	10 938,09
02. Meliau	60	862,75	2 235,00	-	870,63	1 195,82	1 031,29
03. Kapuas	690	2 865,50	22 024,00	-	6 979,90	9 422,71	8 486,89
04. Mukok	230	53,00	5 200,00	-	1 471,04	1 963,54	1 818,42
05. Jangkang	986	6 326,00	33 372,00	-	11 139,38	15 108,96	13 449,66
06. Bonti	862	5 070,90	45 139,00	-	14 077,96	18 976,19	17 155,75
07. Parindu	147	1 599,00	3 034,00	-	1 303,29	1 802,54	1 527,17
08. Tayan Hilir	221	2 476,70	10 565,00	-	3 661,05	4 981,80	4 398,85
09. Balai	2 530	18 487,80	90 927,36	-	30 706,20	41 691,10	37 017,86
10. Tayan Hulu	310	7 088,90	19 547,00	-	7 484,87	10 267,22	8 883,80
11. Kembayan	763	6 883,10	25 894,50	-	9 203,77	12 550,74	11 023,09
12. Beduai	244	5 783,00	6 646,00	-	3 502,00	4 903,78	4 023,22
13. Noyan	585	901,00	12 206,84	-	3 673,60	4 934,67	4 499,57
14. Sekayam	1 131	6 621,80	56 614,00	-	17 731,08	23 909,89	21 594,83
15. Entikong	82	1 748,00	7 461,00	-	2 585,13	3 517,71	3 106,16
<b>Jumlah / Total</b>	<b>9 599</b>	<b>70 795,25</b>	<b>368 963,70</b>	<b>-</b>	<b>123 400,36</b>	<b>167 403,91</b>	<b>148 954,65</b>

Sumber : Dinas Bina Marga dan Sumber Daya Air Kabupaten Sanggau/  
 Source : Regional Office of Highways and Water Resources of Sanggau Regency



**5.4 PETERNAKAN  
LIVESTOCK**

**Tabel 5.4.1 Populasi Ternak Dirinci Menurut Jenis Ternak dan Kecamatan (Ekor), 2022**  
*Table Livestock Population by Type of Livestock and Subdistrict, 2022*

Kecamatan/ Subdistrict	Sapi/ Cow*	Kerbau/ Buffalo*	Kambing/ Goat*	Babi/ Pig*
(1)	(2)	(3)	(4)	(5)
01. T o b a	187	-	170	268
02. M e l i a u	2 099	5	1 324	247
03. K a p u a s	1 915	-	431	128
04. M u k o k	1 340	-	399	111
05. J a n g k a n g	453	-	614	152
06. B o n t i	344	2	304	394
07. P a r i n d u	366	-	437	261
08. T a y a n H i l i r	811	-	446	174
09. B a l a i	876	-	399	287
10. T a y a n H u l u	456	-	421	210
11. K e m b a y a n	793	-	451	301
12. B e d u a i	385	-	387	200
13. N o y a n	220	-	246	260
14. S e k a y a m	655	-	494	231
15. E n t i k o n g	290	-	175	286
<b>Tahun / Year 2022*</b>	<b>11 190</b>	<b>7</b>	<b>6 698</b>	<b>3 510</b>
<b>2021</b>	<b>11 615</b>	<b>7</b>	<b>6 687</b>	<b>31 096</b>
<b>2020</b>	<b>11 214</b>	<b>6</b>	<b>6 483</b>	<b>34 594</b>

Catatan/Note : \*Angka Sementara/ Provisional Numbers

Sumber : Dinas Perkebunan dan Peternakan Kabupaten Sanggau /

Source : Regional Office of Estate and Livestock of Sanggau Regency

**Tabel 5.4.2** Populasi Unggas Dirinci Menurut Jenis Unggas dan Kecamatan (Ekor), 2022  
**Table** Poultry Population by Type of Poultry and Subdistrict, 2022

Kecamatan/ Subdistrict	Ayam / Chicken		Itik / Duck*
	Ras Pedaging/ Broiler*	Buras/ Native Chicken*	
(1)	(2)	(3)	(4)
01. T o b a	15 000	19 324	581
02. M e l i a u	122 000	47 858	723
03. K a p u a s	717 500	49 711	1 288
04. M u k o k	60 500	9 759	734
05. J a n g k a n g	42 500	15 099	1 210
06. B o n t i	48 400	18 074	2 103
07. P a r i n d u	61 000	22 722	988
08. T a y a n H i l i r	71 400	30 089	856
09. B a l a i	85 500	33 085	1 618
10. T a y a n H u l u	85 500	47 343	2 568
11. K e m b a y a n	119 000	25 422	658
12. B e d u a i	37 000	6 285	870
13. N o y a n	16 500	5 079	1 519
14. S e k a y a m	42 200	12 420	2 266
15. E n t i k o n g	22 500	6 630	700
<b>Tahun / Year 2022*</b>	<b>1 546 500</b>	<b>348 900</b>	<b>18 682</b>
<b>2021</b>	<b>1 538 771</b>	<b>344 391</b>	<b>18 514</b>
<b>2020</b>	<b>1 538 729</b>	<b>344 335</b>	<b>18 494</b>

Catatan/Note : \*Angka Sementara/ Provisional Numbers

Sumber : Dinas Perkebunan dan Peternakan Kabupaten Sanggau /  
 Source : Regional Office of Estate and Livestock of Sanggau Regency

**Tabel 5.4.3** Jumlah Pemasukan Ternak dan Unggas di Kabupaten Sanggau (Ekor), 2022  
**Table** Number of Imported Livestock and Poultry in Sanggau Regency, 2022

Bulan / Month	Sapi/ Cow*	Kambing/ Goat*	Babi/ Pig*	Unggas/ Poultry*
(1)	(2)	(3)	(4)	(5)
Januari / January	54	-	-	81 000 *
Februari / February	52	-	-	110 500 *
Maret / March	56	-	-	108 500 *
April / April	52	-	330	55 000 **
Mei / May	32	-	-	69 000 **
Juni / June	-	32	-	34 000 **
Juli / July	24	-	-	51 500 **
Agustus / August	26	-	-	50 500 *
September / September	24	-	-	42 000 *
Oktober / October	24	-	-	49 000 *
Nopember / November	142	-	73	49 000 **
Desember / December	29	-	-	49 000 *
<b>Tahun / Year 2022*</b>	<b>515</b>	<b>32</b>	<b>403</b>	<b>749 000</b>
<b>2021</b>	<b>288</b>	<b>65</b>	<b>1 718</b>	<b>901 050</b>
<b>2020</b>	<b>458</b>	<b>229</b>	<b>962</b>	<b>1 114 700</b>

Catatan/Note : \*Angka Sementara/ Provisional Numbers

Sumber : Dinas Perkebunan dan Peternakan Kabupaten Sanggau /

Source : Regional Office of Estate and Livestock of Sanggau Regency

**Tabel 5.4.4** Jumlah Pemotongan Ternak Tercatat di Kabupaten Sanggau Menurut Bulan (Ekor), 2022  
**Table** Number of Slaughtered Livestock in Sanggau Regency by Month, 2022

Bulan / Month	Sapi/ Cow*	Kambing/ Goat*	Babi/ Pig*	Unggas / Poultry*
(1)	(2)	(3)	(4)	(5)
Januari / January	177	61	836	112 034
Februari / February	167	54	634	114 216
Maret / March	165	100	352	113 538
April / April	169	112	180	112 960
Mei / May	218	133	114	114 744
Juni / June	197	157	2 188	112 753
Juli / July	798	250	32	119 913
Agustus / August	174	160	22	117 375
September / September	164	127	9	112 655
Oktober / October	172	132	4	113 490
Nopember / November	189	114	9	113 997
Desember / December	205	96	23	112 820
<b>Tahun / Year 2022*</b>	<b>2 795</b>	<b>1 496</b>	<b>4 403</b>	<b>1 370 495</b>
<b>2021</b>	<b>2 547</b>	<b>1 305</b>	<b>29 286</b>	<b>1 365 481</b>
<b>2020</b>	<b>2 027</b>	<b>1 191</b>	<b>24 539</b>	<b>1 355 571</b>

Catatan/Note : \*Angka Sementara/ Provisional Numbers

Sumber : Dinas Perkebunan dan Peternakan Kabupaten Sanggau /

Source : Regional Office of Estate and Livestock of Sanggau Regency

**Tabel 5.4.5** Jumlah Pemotongan Ternak Tercatat Dirinci Menurut Kecamatan di Kabupaten Sanggau (Ekor), 2022  
**Table** Number of Slaughtered Livestock By Subdistrict in Sanggau Regency, 2022

Kecamatan/ Subdistrict	Sapi/ Cow*	Kerbau/ Buffalo*	Kambing/ Goat*	Babi/ Pig*
(1)	(2)	(3)	(4)	(5)
01. T o b a	13	-	30	220
02. M e l i a u	169	-	94	311
03. K a p u a s	1 372	-	331	291
04. M u k o k	184	-	124	98
05. J a n g k a n g	28	-	37	144
06. B o n t i	72	-	53	136
07. P a r i n d u	107	-	87	403
08. T a y a n H i l i r	130	-	83	80
09. B a l a i	92	-	78	692
10. T a y a n H u l u	193	-	175	844
11. K e m b a y a n	152	-	109	542
12. B e d u a i	56	-	4	127
13. N o y a n	48	-	79	137
14. S e k a y a m	137	-	132	317
15. E n t i k o n g	42	-	80	61
<b>Tahun / Year 2022*</b>	<b>2 795</b>	<b>-</b>	<b>1 496</b>	<b>4 403</b>
<b>2021</b>	<b>2 547</b>	<b>-</b>	<b>1 305</b>	<b>29 286</b>
<b>2020</b>	<b>2 027</b>	<b>-</b>	<b>1 191</b>	<b>24 539</b>

Lanjutan Tabel/*Continued Table 5.4.5*

Kecamatan/ Subdistrict	Ayam / Chicken*		Itik / Duck*
	Ras Pedaging/ Broiler*	Buras/ Native Chicken*	
(1)	(6)	(7)	(8)
01. Toba	12 858	1 367	-
02. Meliau	121 098	22 676	470
03. Kapuas	514 582	70 505	1 554
04. Mukok	26 718	7 608	337
05. Jangkang	41 042	2 624	83
06. Bonti	27 484	1 662	714
07. Parindu	79 502	8 574	929
08. Tayan Hilir	57 348	5 964	561
09. Balai	43 855	4 034	384
10. Tayan Hulu	58 667	2 756	431
11. Kembayan	115 840	5 109	359
12. Beduai	33 847	993	24
13. Noyan	19 497	3 026	270
14. Sekayam	37 383	8 987	2 472
15. Entikong	22 456	1 419	-
<b>Tahun / Year 2022</b>	<b>1 212 177</b>	<b>147 304</b>	<b>8 588</b>
<b>2021</b>	<b>1 246 802</b>	<b>119 480</b>	<b>7 859</b>
<b>2020</b>	<b>1 238 142</b>	<b>107 307</b>	<b>8 723</b>

Catatan/Note : \*Angka Sementara/ Provisional Numbers

Sumber : Dinas Perkebunan dan Peternakan Kabupaten Sanggau /

Source : Regional Office of Estate and Livestock of Sanggau Regency

**5.5 PERIKANAN  
FISHERY**

**Tabel 5.5.1** **Produksi dan Nilai Ikan Perairan Umum dan Ikan Budidaya di Kabupaten Sanggau, 2021-2022**  
**Table** **Production and Value of Fishery Public Water and Cultivation Fish in Sanggau Regency, 2021-2022**

Jenis Ikan/ Type of Fish	2021		2022	
	Produksi/ Production (Ton)	Nilai/ Value (ribu rupiah)	Produksi/ Production (Ton)	Nilai/ Value (ribu rupiah)
(1)	(2)	(3)	(4)	(5)
<b>I. IKAN PERAIRAN UMUM / Fishery Public Water</b>				
01. Patin	159,29	10 353 980	186,83	12 143 625
02. Gurami	132,55	7 952 940	161,13	9 667 800
03. L a i s	188,62	9 431 100	271,10	13 555 000
04. Toman	114,03	3 420 810	164,97	4 948 950
05. Belida	89,91	5 394 300	-	-
06. Udang Galah	32,81	3 608 550	44,74	4 920 960
07. Baong	150,24	7 511 800	216,77	13 005 900
08. Betutu	-	-	-	-
09. Tawes/Tengadak	184,45	6 455 855	270,37	9 462 950
10. Ikan Lainnya	-	-	-	-
11. Udang Lainnya	-	-	-	-
12. Tambakan	-	-	-	-
13. Gabus	133,98	2 679 680	180,87	4 521 750
14. Tapah	-	-	-	-
15. Jelawat	181,63	6 357 015	265,71	9 299 675
<b>Subtotal I</b>	<b>1 367,50</b>	<b>63 166 030</b>	<b>1.762,47</b>	<b>81 526 610,00</b>
<b>II. IKAN BUDIDAYA / Cultivation Fish</b>				
01. M a s	2 863,43	120 263 850	3425,04	137 001 600
02. N i l a	3 785,09	132 478 290	4463,39	156 218 650
03. Lele Dumbo	1 252,97	37 589 160	1533,73	46 011 900
04. Bawal	-	-	-	-
05. Gurami	25,02	1 125 900	108,12	4 324 800
06. Lainnya	1 601,48	49 845 070	2 069	72 801 405
<b>Subtotal II</b>	<b>9 527,99</b>	<b>341 302 270</b>	<b>11 599,00</b>	<b>416 358 355,00</b>
<b>Jumlah / Total I + II</b>	<b>10 895,49</b>	<b>404 468 300</b>	<b>13 361,47</b>	<b>497 884 965,00</b>

Sumber : Dinas Ketahanan Pangan, Tanaman Pangan, Hortikultura, dan Perikanan Kab. Sanggau /  
Source : Regional Office of Food Security, Food Crops, Horticulture, and Fisheries of Sanggau Regency

**Tabel 5.5.2** Banyaknya Jenis Alat Penangkapan Ikan dan Produksi yang Dihasilkannya di Kabupaten Sanggau, 2021-2022  
**Table** *Number of Fishing Gear and Production by Type of Gear in Sanggau Regency, 2021-2022*

Jenis Alat Penangkapan/ Type of Fishing Gear	2021		2022	
	Jumlah Alat/ Number of Gears	Produksi/ Production (Ton)	Jumlah Alat/ Number of Gears	Produksi/ Production (Ton)
(1)	(2)	(3)	(4)	(5)
01. Jrg. Insang Hanyut	124	108,70	141	184,86
02. Jrg. Insang Tetap	242	299,02	219	335,515
03. R a w a i	156	259,62	209	347,68
04. P a n c i n g	379	367,08	307	443,826
05. Jermal	39	89,31	62	122,920
06. Lain-lain (Jala)	293	243,78	195	327,67
<b>Jumlah / Total</b>	<b>1 233</b>	<b>1 367,50</b>	<b>1 133</b>	<b>1 762,47</b>

Sumber : Dinas Ketahanan Pangan, Tanaman Pangan, Hortikultura, dan Perikanan Kab. Sanggau /  
 Source Regional Office of Food Security, Food Crops, Horticulture, and Fisheries of Sanggau Regency



**Tabel 5.5.3**      **Banyaknya Trip Penangkapan Ikan Perairan Umum Menurut Jenis Alat Penangkapan di Kabupaten Sanggau, 2019-2022**  
**Table**              **Number of Fishing Gear Trip Public Water in Sanggau Regency by Type of Fishing Gear, 2019-2022**

Jenis Alat Penangkapan/ Type of Fishing Gear	Tahun / Year			
	2019	2020	2021	2022
(1)	(2)	(3)	(4)	(5)
01. Jrg. Insang Hanyut	274	304	311,0	400
02. Jrg. Insang Tetap	548	568	308,5	386
03. R a w a i	274	299	294,0	412
04. P a n c i n g	547	584	315,0	408
05. Jermal	254	292	152,5	316
06. Lain-lain (Jala)	539	239	309,0	399
<b>Jumlah / Total</b>	<b>2 436</b>	<b>2 286</b>	<b>1 690,0</b>	<b>2 321</b>

Sumber : Dinas Ketahanan Pangan, Tanaman Pangan, Hortikultura, dan Perikanan Kab. Sanggau /  
 Source Regional Office of Food Security, Food Crops, Horticulture, and Fisheries of Sanggau Regency

## 5.6 KEHUTANAN FORESTRY

**Tabel 5.6.1** Desa Dalam Kawasan Hutan di Kabupaten Sanggau  
**Table** Villages in Sanggau Regency Forest Area

Kecamatan/ Subdistrict	Nama Desa	Nama Kawasan
(1)	(2)	(3)
Entikong	Pala Pasang	HL G. PERINSSEN - SINJANG
	Suruh Tembawang	HP. G. PONGO
	Nekan	HPT. S. Beduai - S. DANGIN
Sekayam	Engkahan	HL G. RUAN
	Bungkang	HL G. NAHI
	Raut Muara	HP. S. Beduai - S. DANGIN
Noyan	Sei Dangin	HP. S. SEKAYAM - MENGKIYANG
	Idas	HP. S. SEKAYAM - MENGKIYANG
Beduai	Mawang Muda	HP. S. Beduai - S. DANGIN
Kembayan	Mobui	HP. S. SEKAYAM - MENGKIYANG
	Sejuah	HP. S. SEKAYAM - MENGKIYANG
Tayan Hulu	-	-
Balai	Cowet	HP. S. TAYAN
	Bulu Bala	HP. S. TAYAN
	Semoncol	HP. S. SENGAH - S. AMBAWANG
	Tae	HP. S. SENGAH - S. AMBAWANG
Tayan Hilir	Melugai	HP. S. TAYAN
Parindu	Dosan	HP. S. SEKAYAM - MENGKIYANG
Bonti	Jamu	HL. G. BUDUK - BESI
	Bantai	HP. S. SEKAYAM - MENGKIYANG
	Majel	HP. S. SEKAYAM - MENGKIYANG
	Bahta	HP. S. SEKAYAM - MENGKIYANG
	Tunggul Boyok	HP. S. SEKAYAM - MENGKIYANG
	Sami	HP. S. SEKAYAM - MENGKIYANG
	Empodis	HP. S. SEKAYAM - MENGKIYANG

**Lanjutan Tabel/Continued Table 5.6.1**

Kecamatan/ Subdistrict	Nama Desa	Nama Kawasan
(1)	(2)	(3)
Jangkang	Ketori	HP. S. SEKAYAM - MENGGIYANG
	Pisang	HP. S. SEKAYAM - MENGGIYANG
	Tanggung	HP. S. SEKAYAM - MENGGIYANG
	Semirau	HP. S. SEKAYAM - MENGGIYANG
	Empiyang	HP. S. SEKAYAM - MENGGIYANG
	Jangkang	HP. S. SEKAYAM - MENGGIYANG
	Semombat	HP. S. SEKAYAM - MENGGIYANG
	Sape	HP. S. SEKAYAM - MENGGIYANG
	Terati	HP. S. SEKAYAM - MENGGIYANG
	Mukok	Engkode
Kapuas	Kambong	HP. S. SEKAYAM - MENGGIYANG
	Mengkiang	HP. S. SEKAYAM - MENGGIYANG
	Entakai	HP. S. SEKAYAM - MENGGIYANG

Sumber : Dinas Lingkungan Hidup Kabupaten Sanggau/  
 Source Regional Office of Environment of Sanggau Regency

# INDUSTRI, PERTAMBANGAN, DAN ENERGI

## INDUSTRY, MINING, AND ENERGY

# 6

Jumlah Konsumsi Energi Listrik di Kabupaten Sanggau, 2022  
THE AMOUNT OF ELECTRICITY ENERGY IN SANGGAU REGENCY, 2022



Jumlah Pelanggan Listrik  
NUMBER OF ELECTRICITY CUSTOMER

**113 138** Rumah Tangga/Bisnis/Lainnya  
HOUSEHOLD/BUSINESS/OTHERS



Distribusi Listrik  
DISTRIBUTION OF ELECTRICITY



**196 597 399** KWH

Listrik Terjual  
ELECTRICITY SOLD

**2 287 677** KWH

Dipakai Sendiri  
OWN USED

**16 683 984** KWH

Susut/Hilang  
SHRINKAGE/LOST



**PENJELASAN TEKNIS****TECHNICAL NOTES**

1. Pengumpulan data industri besar dan sedang dilakukan melalui Survei Industri Besar dan Sedang yang dilaksanakan setiap tahun secara lengkap (sensus) sejak tahun 1975. Survei Industri Besar dan Sedang mencakup semua perusahaan industri yang mempunyai tenaga kerja 20 orang atau lebih dengan menggunakan kuesioner II A.
  2. Klasifikasi industri yang digunakan dalam survei ini berdasar kepada Klasifikasi Baku Lapangan Usaha Indonesia (KBLI). KBLI adalah klasifikasi lapangan usaha yang berdasar kepada International Standard Industrial Classification of All Economic Activities (ISIC) revisi 4 yang telah disesuaikan dengan kondisi Indonesia.
  3. Industri manufaktur adalah suatu kegiatan ekonomi yang melakukan kegiatan mengubah suatu barang dasar secara mekanis, kimia, atau dengan tangan sehingga menjadi barang jadi/setengah jadi, dan atau barang yang kurang nilainya menjadi barang yang lebih tinggi nilainya, dan sifatnya lebih dekat kepada pemakai akhir. Termasuk dalam kegiatan ini adalah jasa industri dan pekerjaan perakitan.
  4. Jasa industri adalah kegiatan
1. *Data collection of large and medium scale manufacturing is conducted through The Large and Medium Manufacturing Establishment Survey that has been done annually for all industries (census) since 1975. Large and Medium Manufacturing Establishment Survey covers all manufactures/industries with 20 workers or more by questionnaire II A.*
  2. *The industrial classification adopted in this survey refers to the Klasifikasi Baku Lapangan Usaha Indonesia (KBLI). KBLI is classification of economic activities based on the International Standard Industrial Classification of All Economic Activities (ISIC rev 4) that has been modified according to the local condition in Indonesia.*
  3. *Manufacturing industry is defined as an economic activity processing basic goods mechanically, chemicals or manually into final or intermediate goods. It is also defined as processing of lower value goods into higher value goods as final or intermediate products. The activities also include services for manufacturing and assembling.*
  4. *Services for manufacturing is*

industri yang melayani keperluan pihak lain. Pada kegiatan ini bahan baku disediakan oleh pihak lain sedangkan pihak pengolah hanya melakukan pengolahannya dengan mendapat imbalan sebagai balas jasa (upah maklon).

*defined as a manufacturing activity which serving other manufacturing establishments. In this case, raw materials are supplied by others while the workers are paid as a compensation for processing raw materials.*

5. Perusahaan atau usaha industri adalah suatu unit (kesatuan) usaha yang melakukan kegiatan ekonomi, bertujuan menghasilkan barang atau jasa, terletak pada suatu bangunan atau lokasi tertentu, dan mempunyai catatan administrasi tersendiri mengenai produksi dan struktur biaya serta ada seorang atau lebih yang bertanggung jawab atas usaha tersebut.
  6. Industri manufaktur dikelompokkan ke dalam 4 golongan berdasarkan banyaknya pekerja, yaitu: industri besar (100 orang pekerja atau lebih), industri sedang/menengah (20–99 orang pekerja), industri kecil (5–19 orang pekerja), dan industri mikro (1–4 orang pekerja).
  7. Pelanggan adalah individu atau kelompok, baik rumah tangga, perusahaan atau institusi non profit yang membeli air bersih dari perusahaan air bersih.
  8. Air disalurkan adalah volume air bersih dari perusahaan air bersih
5. *A manufacturing establishment is defined as a production unit engaged in economic activity, producing goods or services, located in a building or in a certain location, keeping a business record concerning the production and cost structure, and having a person or more that are responsible to those activities.*
  6. *Manufacturing industries are categorized into four groups, based on the number of employees: large scale manufacturing (100 employees or more), medium scale manufacturing (20–99 employees), small scale manufacturing (5–19 employees), and micro industry (1–4 employees).*
  7. *Customers are individuals or groups, whether household, company or non-profit institutions that buy water supply from water supply establishment.*
  8. *Distributed water is the volume of water supply from water supply establishment.*

**ULASAN****DESCRIPTION****6.1 Listrik**

Produksi listrik tiap tahunnya terus mengalami peningkatan sejalan dengan meningkatnya konsumsi dan permintaan. Energi listrik merupakan salah satu kebutuhan rumah tangga maupun industri, baik untuk penerangan maupun sebagai penunjang berbagai peralatan elektronik dan mesin-mesin.

Menurut data PT. PLN (Persero) wilayah V ranting Sanggau pada tahun 2022, banyaknya listrik yang terjual adalah sebesar 196.597.399 kWh. Adapun jumlah pelanggan untuk tahun 2022 sebanyak 113.138 pelanggan.

**6.2 Air Bersih**

Air bersih merupakan salah satu kebutuhan pokok bagi penduduk baik untuk memasak, minum, maupun mencuci atau mandi. Bagi daerah Kabupaten Sanggau, khususnya di pedalaman, penggunaan air bersih masih secara tradisional bersumber dari sungai/danau dan air hujan. Atau di sebagian kecamatan air bersih dikelola sebagai komoditas industri oleh PDAM.

Total air bersih/ air minum yang disalurkan pada tahun 2022 mencapai 5,53 juta m<sup>3</sup> dengan 13.871 pelanggan. Sebagian besar konsumen PDAM di Kabupaten Sanggau tahun 2022 adalah rumah tangga dengan jumlah air minum yang terjual mencapai 3,68 juta m<sup>3</sup>. Sedangkan pemakaian terkecil

**6.1 Electricity**

*Production of electric power these days increased in line with consumption and demand improvement. Electricity energy represent one of requirement household and industrial, not only for lighting, but also supporting of various machine and electronic equipment.*

*According to the State Electricity Company District V of Sanggau Regency in 2022, the total number of electricity sold was 196,597,399 kWh. The number of electricity consumers in 2022 was 113,138 consumers.*

**6.2 Water Supply**

*A healthy clean water is one of the mainly people needs that used for cooking, drinking, washing, and etc. In Sanggau Regency, especially outlying district traditionally uses clean water from river/lake and rain-water. Then, most of the districts cultivate clean water as an industrial commodity by Water Supply Regional Establishment.*

*The total of clean/drinking water distributed in 2022 reached 5.53 million meter cubic with customers was 13,871. Most of consumers of the Water Supply Regional Establishment of Sanggau Regency in 2022 was household with the number of drinking water sold reached 3.68 million meter cubic. While the*



air minum adalah Hotel/Objek Wisata yang mencapai 7.930 m<sup>3</sup>.

*smallest utility of drinking water was used by Hotel/Tourist Attraction, only 7,930 meter cubic.*

### 6.3 Industri

Pada tahun 2022 di Kabupaten Sanggau terdapat 1.170 unit usaha industri kecil dan menengah, lebih besar dibanding tahun 2021 yang mencapai 848 unit usaha.

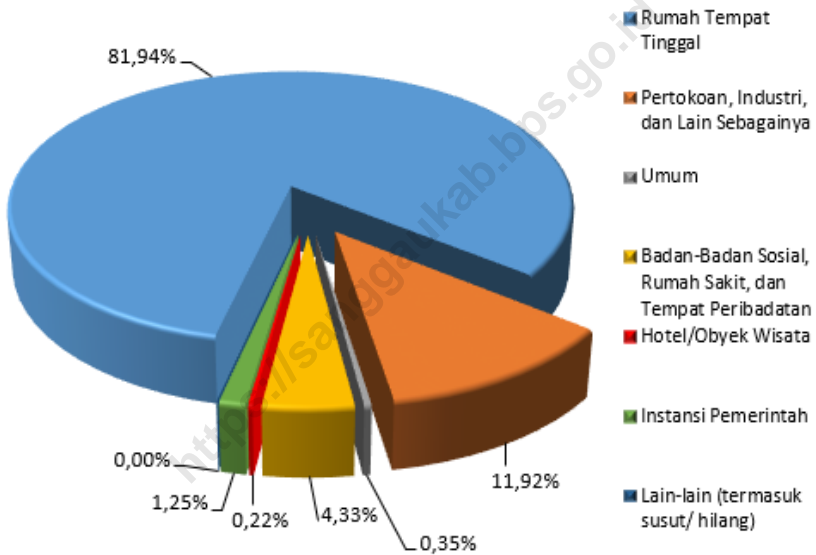
### *6.3 Manufacturing*

*In 2022, there were 1.170 units of small and medium industrial enterprises in Sanggau Regency, bigger than 2021 which about 848 units.*

<https://sanggaukab.bps.go.id>

**Gambar 6**  
**Figures**

**Persentase Banyaknya Air Minum Yang Terjual di Kabupaten Sanggau Menurut Kelompok Pelanggan, 2022**  
**Percentage of Water Sold in Sanggau Regency by Group of Customers, 2022**



Sumber : PDAM Kabupaten Sanggau/  
Source Local Water Supply Utility of Sanggau Regency

## 6.1 LISTRIK ELECTRICITY

**Tabel 6.1.1** Daya Terpasang, Produksi, dan Distribusi Listrik PT. PLN (Persero) pada Cabang/Ranting PLN Menurut Kecamatan di Kabupaten Sanggau, 2022  
*Installed Electricity Power, Production, and Distribution of PT. PLN (Persero) at PLN Branch by Subdistrict in Sanggau Regency, 2022*

Kecamatan Subdistrict	Daya Terpasang Installed Electricity Power (KW)	Produksi Listrik Electricity Production (KWh)	Listrik Terjual Electricity Sold (KWh)	Dipakai Sendiri Own Used (KWh)	Susut/ Hilang Shrinkage/ Lost (KWh)
(1)	(2)	(3)	(4)	(5)	(6)
<b>Sanggau</b>	<b>136 870 450</b>	<b>225 594 008</b>	<b>150 414 848</b>	<b>1 136 917</b>	<b>14 090 290</b>
Toba	...	...	...	...	...
Meliau	...	...	...	...	...
Kapuas	...	...	...	...	...
Mukok	...	...	...	...	...
Bonti	...	...	...	...	...
Parindu	...	...	...	...	...
Tayan Hilir	...	...	...	...	...
Balai	...	...	...	...	...
Tayan Hulu	...	...	...	...	...
<b>Balai Karangan*</b>	<b>46 035 700</b>	<b>50 117 890</b>	<b>46 182 551</b>	<b>1 150 760</b>	<b>2 593 694</b>
Jangkang	...	...	...	...	...
Kembayan	...	...	...	...	...
Beduai	...	...	...	...	...
Sekayam	...	...	...	...	...
Noyan	...	...	...	...	...
Entikong	...	...	...	...	...
<b>Kabupaten Sanggau</b>	<b>182 906 150</b>	<b>275 711 898</b>	<b>196 597 399</b>	<b>2 287 677</b>	<b>16 683 984</b>

Catatan/Note : \*) Masih tergabung dengan Sekayam / *Joined with Sekayam*

Sumber : PT PLN Wilayah V Ranting Sanggau/

Source : *State Electricity Company District V of Sanggau Regency*

**Tabel**  
**Table** 6.1.2**Jumlah Pelanggan Listrik Menurut Kecamatan di  
Kabupaten Sanggau, 2018–2022**  
**Number of Electricity Customers by Subdistrict in Sanggau  
Regency, 2018–2022**

<b>Kecamatan Subdistrict</b>	<b>2018</b>	<b>2019</b>	<b>2020</b>	<b>2021</b>	<b>2022</b>
(1)	(2)	(3)	(4)	(5)	(6)
<b>Sanggau</b>	<b>58 088</b>	<b>61 653</b>	<b>66 273</b>	<b>69 825</b>	<b>79 132</b>
Toba	...	...	2 411	...	...
Meliau	...	...	7 380	...	...
Kapuas	...	...	20 428	...	...
Mukok	...	...	3 583	...	...
Bonti	...	...	4 381	...	...
Parindu	...	...	9 292	...	...
Tayan Hilir	...	...	5 981	...	...
Balai	...	...	5 231	...	...
Tayan Hulu	...	...	7 586	...	...
<b>Balai Karangan*</b>	<b>25 842</b>	<b>27 632</b>	<b>30 009</b>	<b>32 228</b>	<b>34 006</b>
Jangkang	...	...	...	...	...
Kembayan	...	...	...	...	...
Beduai	...	...	...	...	...
Sekayam	...	...	...	...	...
Noyan	...	...	...	...	...
Entikong	...	...	...	...	...
<b>Kabupaten Sanggau</b>	<b>83 930</b>	<b>89 285</b>	<b>96 282</b>	<b>102 053</b>	<b>113 138</b>

Catatan/Note :\*) Masih tergabung dengan Sekayam / Joined with Sekayam

Sumber : PT PLN Wilayah V Ranting Sanggau/

Source : State Electricity Company District V of Sanggau Regency

**Tabel**  
**Table 6.1.3****Pelanggan Listrik Menurut Golongan/Kelompok Tarif di Kabupaten Sanggau, 2022**  
**Electricity Customers by Class/Group Fares of Sanggau Regency, 2022**

Bulan/ Month	Rumah Tangga/ Household	P I S	Badan Sosial/ Social Foundation
(1)	(2)	(3)	(4)
Januari / January	94 271	47	2 656
Februari / February	94 542	47	2 659
Maret / March	97 654	47	2 734
April / April	99 075	47	2 779
Mei / May	100 186	50	2 815
Juni / June	101 141	52	2 834
Juli / July	101 452	53	2 840
Agustus / August	102 168	53	2 850
September / September	102 474	53	2 867
Oktober / October	102 593	53	2 870
November / November	103 202	53	2 880
Desember / December	104 017	54	2 906

Catatan/ Note :

PIS : Perusahaan/Industri dan Sejenisnya / Enterprise/Industry and the like

Lanjutan Tabel/*Continued Table* 6.1.3

Bulan/ <i>Month</i>	Bisnis/ <i>Business</i>	Pemerintah <sup>1</sup> / <i>Government</i>	Layanan Khusus/ <i>Special Services</i>
(1)	(5)	(6)	(7)
Januari / <i>January</i>	5 139	623	6
Februari / <i>February</i>	5 148	623	6
Maret / <i>March</i>	5 207	625	6
April / <i>April</i>	5 246	625	6
Mei / <i>May</i>	5 263	626	6
Juni / <i>June</i>	5 280	626	6
Juli / <i>July</i>	5 300	630	6
Agustus / <i>August</i>	5 335	631	6
September / <i>September</i>	5 351	635	6
Oktober / <i>October</i>	5 357	635	6
November / <i>November</i>	5 379	641	8
Desember / <i>December</i>	5 406	648	9

Catatan/ *Note* :

<sup>1</sup>Termasuk Penerangan Jalan Umum / *including Public Street Lightning*

Sumber : PT PLN Wilayah V Ranting Sanggau /

*Source State Electricity Company District V of Sanggau Regency*

**Tabel**  
**Table 6.1.4****Pelanggan Listrik Menurut Golongan/Kelompok Tarif dan Kecamatan di Kabupaten Sanggau, 2022**  
**Number of Electricity Customers by Class/Group Fares and Subdistrict in Sanggau Regency, 2022**

Kecamatan/ Subdistrict	Rumah Tangga/ Household	Pemerintah/ Government + PJU	P I S	Badan Sosial/ Social Foundation	Bisnis/ Business	Layanan Khusus/ Special Services
(1)	(2)	(3)	(4)	(5)	(6)	(7)
<b>Sanggau</b>	<b>72 401</b>	<b>475</b>	<b>40</b>	<b>2 022</b>	<b>4 078</b>	<b>9</b>
Toba	...	...	...	...	...	...
Meliau	...	...	...	...	...	...
Kapuas	...	...	...	...	...	...
Mukok	...	...	...	...	...	...
Bonti	...	...	...	...	...	...
Parindu	...	...	...	...	...	...
Tayan Hilir	...	...	...	...	...	...
Balai	...	...	...	...	...	...
Tayan Hulu	...	...	...	...	...	...
<b>Balai Karangan</b>	<b>31 616</b>	<b>173</b>	<b>14</b>	<b>884</b>	<b>1 328</b>	<b>0</b>
Jangkang	...	...	...	...	...	-
Kembayan	...	...	...	...	...	-
Beduai	...	...	...	...	...	-
Sekayam	...	...	...	...	...	-
Noyan	...	...	...	...	...	-
Entikong	...	...	...	...	...	-
<b>Jumlah / Total</b>	<b>104 017</b>	<b>648</b>	<b>54</b>	<b>2 906</b>	<b>4 079</b>	<b>9</b>

Catatan/ Note :

PJU : Penerangan Jalan Umum / Public Street Lighting

PIS : Perusahaan/Industri dan Sejenisnya / Enterprise/Industry and the like

Sumber : PT PLN Wilayah V Ranting Sanggau /

Source : State Electricity Company District V of Sanggau Regency

**Tabel**  
**Table** 6.1.5**Nilai Penjualan Kumulatif Listrik Menurut Golongan/  
Kelompok Tarif di Kabupaten Sanggau (Rupiah), 2022**  
**Cummulative Value of Electricity Sales by Class/ Group Fares  
in Sanggau Regency (Rupiahs), 2022**

<b>Bulan/ Month</b>	<b>Rumah Tangga/ Household</b>	<b>P I S</b>	<b>Badan Sosial/ Social Foundation</b>	<b>Bisnis/ Business</b>
<b>(1)</b>	<b>(2)</b>	<b>(3)</b>	<b>(4)</b>	<b>(5)</b>
Januari / January	12 455 888 069	644 158 194	437 702 756	3 414 018 267
Februari / February	23 742 600 804	1 323 107 940	825 087 103	6 581 946 497
Maret / March	36 400 484 033	2 076 573 140	1 267 116 784	10 151 512 937
April / April	49 370 235 298	2 703 480 070	1 733 417 894	13 716 358 048
Mei / May	62 985 182 944	3 333 654 834	2 186 126 361	17 375 821 878
Juni / June	76 467 174 710	4 277 521 510	2 642 726 096	21 045 156 714
Juli / July	90 353 942 424	5 873 958 342	3 104 328 002	24 842 757 827
Agustus / August	104 220 628 604	9 035 610 417	3 608 592 559	28 531 451 615
September / September	117 294 266 633	12 766 879 926	4 082 845 853	32 081 461 775
Oktober / October	130 801 952 856	16 410 920 399	4 564 631 578	35 745 740 914
November / November	144 056 334 749	19 766 852 998	5 046 535 438	39 443 895 217
Desember / December	158 145 415 952	23 292 865 843	5 533 650 368	43 325 667 209

Catatan/ Note :

PIS : Perusahaan/Industri dan Sejenisnya / Enterprise/Industry and the like



**Lanjutan Tabel/Continued Table 6.1.5**

<b>Bulan/ Month</b>	<b>Pemerintah/ Government</b>	<b>Layanan Khusus/ Special Services</b>	<b>Jumlah/ Total</b>
<b>(1)</b>	<b>(6)</b>	<b>(7)</b>	<b>(8)</b>
Januari / January	889 789 835	10 724 485	17 852 281 606
Februari / February	1 772 781 836	15 647 356	34 261 171 536
Maret / March	2 690 063 244	47 527 032	52 633 277 170
April / April	3 575 117 500	56 578 990	71 155 187 800
Mei / May	4 443 380 626	64 895 321	90 389 061 964
Juni / June	5 371 432 973	92 236 053	109 896 248 056
Juli / July	6 498 976 013	137 988 673	130 811 951 281
Agustus / August	7 628 281 666	166 307 206	153 190 872 067
September / September	8 692 706 568	192 268 284	175 110 429 039
Oktober / October	9 781 507 366	205 745 814	197 510 498 927
November / November	10 864 865 505	241 216 388	219 419 700 295
Desember / December	12 022 367 150	285 650 765	242 605 617 287

Sumber : PT PLN Wilayah V Ranting Sanggau /

Source : State Electricity Company District V of Sanggau Regency

**Tabel**  
**Table 6.1.6****Nilai Penjualan Listrik Dirinci Menurut Golongan dan Kecamatan di Kabupaten Sanggau, 2022**  
**Value of Electricity Sales by Class/Group Fares and Subdistrict in Sanggau Regency, 2022**

Kecamatan/ Subdistrict	Rumah Tangga/ Household	Pemerintah/ Government + PJU	P I S	Badan Sosial/ Social Foundation	Bisnis/ Business	Layanan Khusus/ Special Services
(1)	(2)	(3)	(4)	(5)	(6)	(7)
<b>Sanggau</b>	<b>117 125 409 944</b>	<b>8 446 327 224</b>	<b>22 543 496 653</b>	<b>4 344 398 252</b>	<b>33 758 463 330</b>	<b>228 078 490</b>
Toba	...	...	...	...	...	...
Meliau	...	...	...	...	...	...
Kapuas	...	...	...	...	...	...
Mukok	...	...	...	...	...	...
Bonti	...	...	...	...	...	...
Parindu	...	...	...	...	...	...
Tayan Hilir	...	...	...	...	...	...
Balai	...	...	...	...	...	...
Tayan Hulu	...	...	...	...	...	...
<b>Balai Karangan</b>	<b>41 020 006 008</b>	<b>3 576 039 926</b>	<b>749 369 190</b>	<b>1 189 252 116</b>	<b>9 567 203 879</b>	<b>57 572 275</b>
Jangkang	...	...	...	...	...	...
Kembayan	...	...	...	...	...	...
Beduai	...	...	...	...	...	...
Sekayam	...	...	...	...	...	...
Noyan	...	...	...	...	...	...
Entikong	...	...	...	...	...	...
<b>Jumlah / Total</b>	<b>158 145 415 952</b>	<b>12 022 367 150</b>	<b>23 292 865 843</b>	<b>5 533 650 368</b>	<b>43 325 667 209</b>	<b>285 650 765</b>

Catatan/ Note :

PJU : Penerangan Jalan Umum / Public Street Lighting

PIS : Perusahaan/Industri dan Sejenisnya / Enterprise/Industry and the like

Sumber : PT PLN Wilayah V Ranting Sanggau /

Source : State Electricity Company District V of Sanggau Regency

**Tabel**  
**Table** 6.1.7

**Persebaran Pembangkit Listrik Non PLN Berdasarkan Lokasi, Daya Terpasang, dan Jumlah Pelanggan di Kabupaten Sanggau, 2020**  
*Distribution of Non PLN Power Plants by Location, Capacity, and Customers in Sanggau Regency, 2020*

Jenis Pembangkit/ Power Generating	Daya Terpasang per Unit/ Installed Capacity per Unit	Jumlah/ Total	Lokasi/ Location (Dusun/Desa / Hamlet/Village)	Kecamatan/ Subdistrict	Pelanggan yang Dialiri/ Customers
(1)	(2)	(3)	(4)	(5)	(6)
PLTMH	25 KW	1	Sei Tapang/ Kedakas	Tayan Hulu	41
	25 KW	1	Dosan/ Bahta	Bonti	72
	40 KW	1	Tabau/ Bahta	Bonti	95
	25 KW	1	Sungai Engkadok/ Pala Pasang	Entikong	55
	25 KW	1	Pala Pasang/ Pala Pasang	Entikong	77
	25 KW	1	Gunjema'/ Suruh Tembawang	Entikong	40
	25 KW	1	Senutul/ Suruh Tembawang	Entikong	148
	25 KW	1	Suruh Tembawang/ Suruh Tembawang	Entikong	150
	25 KW	1	Pool/ Suruh Tembawang	Entikong	73
	25 KW	1	Sekajang/ Suruh Tembawang	Entikong	75
	25 KW	1	Badat Lama/ Suruh Tembawang	Entikong	35
	25 KW	1	Telogah/ Idas	Noyan	150
	25 KW	1	Idas/ Idas	Noyan	160
	25 KW	1	Kumpai Merah/ Idas	Noyan	70
	25 KW	1	Koli/ Idas	Noyan	48
	25 KW	1	Periji/ Sei Dangin	Noyan	98
	25 KW	1	Sei Merah/ Semombat	Jangkang	110

Lanjutan Tabel/Continued Table 6.1.7

Jenis Pembangkit/ Power Generating	Daya Terpasang per Unit/ Installed Capacity per Unit	Jumlah/ Total	Lokasi/ Location (Dusun/Desa / Hamlet/Village)	Kecamatan/ Subdistrict	Pelanggan yang Dialiri/ Customers
(1)	(2)	(3)	(4)	(5)	(6)
PLTMH	48 KW	1	Landau/ Melawi Makmur	Meliau	70
	48 KW	1	Nek Sawak/ Melawi Makmur	Meliau	109
	48 KW	1	Batu Laut/ Kuala Rosan	Meliau	160
	25 KW	1	RT Selampok/ Kuala Rosan	Meliau	142
	48 KW	1	Sebude/ Kuala Rosan	Meliau	235
	48 KW	1	Sei Kerumai/ Kuala Rosan	Meliau	95
	48 KW	1	Kerawang/ Sei Kembayau	Meliau	90
	48 KW	1	Kerotong/ Sei Kembayau	Meliau	77
	70 KW	1	Balai Imbung/ Sei Kembayau	Meliau	148
	48 KW	1	Kelampai Janang/ Pana	Kapuas	42
	48 KW	1	Gunung Tunggal/ Penyelimbau Jaya	Kapuas	79
	48 KW	1	Segok Sebaioi/ Sebuduh	Kembayan	58
	PLTS	50 KWp	terpusat	Ribau/ Pana	Kapuas
50 WP		32	Dusun Kerosik, Desa Noyan	Noyan	32
50 WP		60	Dusun Perungun, Desa Sei Dangin	Noyan	60
50 WP		74	Dusun Bangko, Desa Empoto	Noyan	74

Lanjutan Tabel/Continued Table 6.1.7

Jenis Pembangkit/ Power Generating	Daya Terpasang per Unit/ Installed Capacity per Unit	Jumlah/ Total	Lokasi/ Location (Dusun/Desa / Hamlet/Village)	Kecamatan/ Subdistrict	Pelanggan yang Dialiri/ Customers
(1)	(2)	(3)	(4)	(5)	(6)
PLTMH	15 KWp	terpusat	Dusun Empiyang / Desa Empiyang	Jangkang	100 (rusak)
	5 KWp	terpusat	Dusun Rosak, Desa Pisang	Jangkang	32
	50 KWp	terpusat	Dusun Ribau, Desa Pana	Kapuas	54
	30 KWp	terpusat	Dusun Dasan, Desa Terati	Jangkang	104
	20 KWp	terpusat	Dusun Muara Tingan, Desa Balai Sebut	Jangkang	52 (rusak)
	15 KWp	terpusat	Dusun Emporas, Desa Balai Sebut	Jangkang	40
	15 KWp	terpusat	Dusun Biding, Desa Selampung	Jangkang	40
	20 KWp	terpusat	Dusun Enjaber, Desa Selampung	Jangkang	75
	20 KWp	terpusat	Dusun Rontang, Desa Selampung	Jangkang	45

Catatan/Note :

PLTMH : Pembangkit Listrik Tenaga Mikro Hidro/ *Micro Hydro Power Plant*

PLTS : Pembangkit Listrik Tenaga Surya/ *Solar Power Plant*

KW : Kilo Watt

WP : Watt-Peak

Sumber : Dinas Penanaman Modal dan Pelayanan Terpadu Satu Pintu Kabupaten Sanggau /

Source : *Regional Office of Investment and One Door Integrated Service of Sanggau Regency*

## 6.2 AIR BERSIH WATERY

**Tabel 6.2.1** Jumlah Pelanggan dan Air yang Disalurkan Menurut Kecamatan di Kabupaten Sanggau, 2022  
*Number of Customers and Distributed Water by Subdistrict in Sanggau Regency, 2022*

Kecamatan Subdistrict	Pelanggan Number of Customers	Air Disalurkan Distributed Water (m <sup>3</sup> )	Nilai Air yang Terjual Value (Rp)
(1)	(2)	(3)	(4)
01. Toba	-	-	-
02. Meliau	839	300 291	293 011
03. Kapuas	6 294	3049 391	1812 441
04. Mukok	439	200 391	119 201
05. Jangkang	332	124 569	71 140
06. Bonti	268	59 004	38 127
07. Parindu	439	135 861	101 149
08. Tayan Hilir	396	102 165	82 271
09. Balai	203	88 625	50 375
10. Tayan Hulu	396	157 744	111 754
11. Kembayan	419	122 385	93 058
12. Beduai	405	18 981	14 974
13. Noyan	-	-	-
14. Sekayam	2 435	739 261	626 429
15. Entikong	1 006	434 762	270 643
<b>Kabupaten Sanggau</b>	<b>13 871</b>	<b>5 533 430</b>	<b>36 84 573</b>

Sumber : PDAM Kabupaten Sanggau /

Source : Local Water Supply Utility of Sanggau Regency

**Tabel**  
**Table 6.2.2****Banyaknya Air Minum yang Terjual di Kabupaten Sanggau Menurut Kelompok Pelanggan (m<sup>3</sup>), 2018-2022**  
**Number of Water Sold in Sanggau Regency by Group of Customers (m<sup>3</sup>), 2018-2022**

Kelompok Pelanggan/ Customer Group	Tahun / Year				
	2018	2019	2020	2021	2022
(1)	(2)	(3)	(4)	(5)	(6)
01. Rumah Tempat Tinggal	2 250 258	2 775 631	2 899 501	2 971 466	3 019 209
02. Hotel/Obyek Wisata/Perbankan (Niaga Besar)	10 728	12 601	7 928	7 820	7 930
03. Badan-Badan Sosial, Rumah Sakit, dan Tempat Peribadatan (Sosial Umum)	120 340	122 772	127 202	147 235	159 391
04. Umum (Sosial Khusus)	13 315	11 592	12 607	10 125	12 949
05. Pertokoan, Industri, dan Lain Sebagainya (Niaga Kecil dan Menengah)	205 967	219 454	192 838	206 483	439 191
06. Instansi Pemerintah	32 842	38 590	42 883	43 617	45 903
07. Lain-lain (pelabuhan, susut/ hilang)	-	-	-	-	-
<b>Jumlah / Total</b>	<b>2 633 450</b>	<b>3 180 640</b>	<b>3 282 959</b>	<b>3 386 746</b>	<b>3 684 573</b>

Sumber : PDAM Kabupaten Sanggau /

Source Local Water Supply Utility of Sanggau Regency

**Tabel**  
**Table 6.2.3****Nilai Air Minum yang Terjual di Kabupaten Sanggau Menurut Kelompok Pelanggan (Ribu Rupiah), 2018-2022**  
**Value of Water Sold in Sanggau Regency by Group of Customers (Thousand Rupiahs), 2018-2022**

Kelompok Pelanggan/ Customer Group	Tahun / Year				
	2018	2019	2020	2021	2022
(1)	(2)	(3)	(4)	(5)	(6)
01. Rumah Tempat Tinggal	7 040 408	8 845 297	9 639 142	9 913 471	9 920 381
02. Hotel/Obyek Wisata/Perbankan (Niaga Besar)	173 140	219 065	144 955	138 799	147 525
03. Badan-Badan Sosial, Rumah Sakit, dan Tempat Peribadatan (Sosial Umum)	196 670	197 768	211 263	240 284	250 516
04. Umum (Sosial Khusus)	10 766	9 001	9 298	8 195	16 083
05. Pertokoan, Industri, dan Lain Sebagainya (Niaga Kecil dan Menengah)	2 117 971	2 409 653	2 310 513	2 445 210	2 899 291
06. Instansi Pemerintah	478 802	570 038	637 854	661 941	663 810
07. Lain-lain (pelabuhan, susut/ hilang)	-	-	-	-	-
<b>Jumlah / Total</b>	<b>10 017 757</b>	<b>12 250 822</b>	<b>12 953 025</b>	<b>13 407 900</b>	<b>13 897 606</b>

Sumber : PDAM Kabupaten Sanggau /

Source Local Water Supply Utility of Sanggau Regency



**Tabel**  
**Table 6.2.4****Nilai Air Minum yang Terjual di Kabupaten Sanggau Menurut Kelompok Pelanggan (Ribu Rupiah), 2022**  
**Value of Water Sold by Group of Customers and Subdistrict in Sanggau Regency (Thousand Rupiahs), 2022**

Kecamatan/ Subdistrict	Rumah Tangga/ Household	Umum/ Public	Badan Sosial/ Social Foundation
(1)	(2)	(3)	(4)
01. Toba	-	-	-
02. Meliau	702 817,00	2 202,05	5 452,15
03. Kapuas	6 391 718,00	-	152 091,40
04. Mukok	233 841,30	-	6 370,65
05. Jangkang	170 592,25	437,00	688,50
06. Bonti	112 521,30	-	1 925,35
07. Parindu	344 884,85	-	1 682,35
08. Tayan Hilir	178 379,80	728,80	1 915,35
09. Balai	117 679,55	-	2 915,05
10. Tayan Hulu	320 724,75	178,00	2 529,15
11. Kembayan	245 844,60	3 122,65	1 577,20
12. Beduai	30 663,35	294,55	169,55
13. Noyan	-	-	-
14. Sekayam	1 979 924,35	632,80	51 269,65
15. Entikong	839 396,90	599,10	11 697,80
<b>Jumlah / Total 2022</b>	<b>9 920 381,00</b>	<b>16 083,00</b>	<b>250 516,00</b>
<b>2021</b>	<b>9 913 471</b>	<b>8 195</b>	<b>240 284</b>
<b>2020</b>	<b>9 639 142</b>	<b>9 298</b>	<b>211 263</b>

Lanjutan Tabel/Continued Table 6.2.4

Kecamatan/ Subdistrict	Pemerintahan/ Government	Usaha/Industri (Kecil, Menengah, dan Besar)/ Industry	Jumlah/ Total
(1)	(5)	(6)	(7)
01. Toba	-	-	-
02. Meliau	1 907,50	82 971,50	599 101,35
03. Kapuas	460 617,50	1 651 844,00	7 586 708,45
04. Mukok	16 649,50	-	256 861,45
05. Jangkang	2 579,50	-	180 212,75
06. Bonti	4 529,00	-	118 975,65
07. Parindu	-	212 963,50	559 530,70
08. TayanHilir	5 190,50	74 571,00	260 785,45
09. Balai	7 609,00	44 728,00	172 931,60
10. Tayan Hulu	19 001,50	65 723,00	408 156,40
11. Kembayan	6 674,50	22 620,00	279 838,95
12. Beduai	924,00	-	32 051,45
13. Noyan	-	-	-
14. Sekayam	2 733,50	318 112,00	2 352 672,30
15. Entikong	133 525,00	104 560,70	1 089 779,50
<b>Jumlah / Total 2022</b>	<b>663 810,00</b>	<b>3 046 816,00</b>	<b>13 897 606,00</b>
<b>2021</b>	<b>661 941</b>	<b>2 584 009</b>	<b>13 407 900</b>
<b>2020</b>	<b>637 854</b>	<b>2 455 468</b>	<b>12 953 025</b>

Sumber : PDAM Kabupaten Sanggau /

Source : Local Water Supply Utility of Sanggau Regency

**Tabel**  
**Table 6.2.5****Banyaknya Air Minum yang Terjual Menurut Kelompok dan Kecamatan di Kabupaten Sanggau (m<sup>3</sup>), 2022**  
**Number of Water Sold by Group of Customers and Subdistrict in Sanggau Regency (m<sup>3</sup>), 2022**

Kecamatan/ Subdistrict	Rumah Tangga/ Household	Umum/ Public	Badan Sosial/ Social Foundation
(1)	(2)	(3)	(4)
01. Toba	-	-	-
02. Meliau	180 283	3 099	3 323
03. Kapuas	1 503 190	-	92 261
04. Mukok	75 869	-	3 389
05. Jangkang	69 010	5 00	5 70
06. Bonti	36 407	-	1 273
07. Parindu	81 917	-	1 124
08. Tayan Hilir	71 880	7 36	1 507
09. Balai	43 958	-	2 199
10. Tayan Hulu	102 819	1 23	1 781
11. Kembayan	85 493	3 907	1 126
12. Beduai	14 502	2 41	1 21
13. Noyan	-	-	-
14. Sekayam	701 982	7 46	31 328
15. Entikong	301 983	7 73	7 233
<b>Jumlah / Total 2022</b>	<b>3 269 293</b>	<b>10 125</b>	<b>147 235</b>
<b>2021</b>	<b>2 971 466</b>	<b>10 125</b>	<b>147 235</b>
<b>2020</b>	<b>2 899 501</b>	<b>126 697</b>	<b>13 112</b>

Lanjutan Tabel/Continued Table 6.2.5

Kecamatan/ Subdistrict	Pemerintahan/ Government	Usaha/Industri (Kecil, Menengah, dan Besar)/ Industry	Jumlah/ Total
(1)	(5)	(6)	(7)
01. Toba	-	-	-
02. Meliau	45	7 716	194 466
03. Kapuas	29 863	131 234	1 756 548
04. Mukok	1 197	-	80 455
05. Jangkang	2 85	7 75	71 140
06. Bonti	4 47	-	38 127
07. Parindu	-	18 108	101 149
08. Tayan Hilir	4 99	7 649	82 271
09. Balai	8 38	3 380	50 375
10. Tayan Hulu	1 422	5 609	111 754
11. Kembayan	5 53	1 979	93 058
12. Beduai	1 10	-	14 974
13. Noyan	-	-	-
14. Sekayam	2 05	26 487	760 748
15. Entikong	8 153	11 366	329 508
<b>Jumlah / Total 2022</b>	<b>43 617</b>	<b>214 303</b>	<b>3 684 573</b>
<b>2021</b>	<b>43 617</b>	<b>214 303</b>	<b>3 386 746</b>
<b>2020</b>	<b>42 883</b>	<b>200 766</b>	<b>3 282 959</b>

Sumber : PDAM Kabupaten Sanggau /

Source : Local Water Supply Utility of Sanggau Regency

### 6.3 INDUSTRI INDUSTRY

**Tabel 6.3.1** Banyaknya Industri Dirinci Menurut Jenis dan Kecamatan di Kabupaten Sanggau, 2021-2022  
*Number of Industry by Type of Industry and Subdistrict in Sanggau Regency, 2021-2022*

Kecamatan/ Subdistrict	Jenis Industri							
	Besar		Menengah		Kecil Non Formal		Kecil Formal	
	2021	2022	2021	2022	2021	2022	2021	2022
(1)	(2)	(3)	(4)	(5)	(6)	(7)	(8)	(9)
01. T o b a	-	-	-	1	17	16	6	16
02. M e l i a u	-	-	-	1	8	13	18	29
03. K a p u a s	-	-	7	9	133	130	191	299
04. M u k o k	-	-	1	1	19	19	10	28
05. J a n g k a n g	-	-	-	1	7	7	3	7
06. B o n t i	-	-	1	1	3	13	8	10
07. P a r i n d u	-	-	1	2	36	46	35	67
08. T a y a n H i l i r	-	-	4	7	49	49	27	46
09. B a l a i	-	-	1	1	10	10	15	28
10. T a y a n H u l u	-	-	-	1	18	19	20	35
11. K e m b a y a n	-	-	-	-	53	54	30	49
12. B e d u a i	-	-	-	-	7	7	3	6
13. N o y a n	-	-	-	-	9	9	3	6
14. S e k a y a m	-	-	5	5	18	19	45	65
15. E n t i k o n g	-	-	1	1	6	7	20	30
<b>Jumlah / Total</b>	-	-	<b>21</b>	<b>31</b>	<b>393</b>	<b>418</b>	<b>434</b>	<b>721</b>

Sumber : Dinas Perindustrian, Perdagangan, Koperasi, dan UKM Kabupaten Sanggau /  
Source : Regional Office of Industry, Trade, Cooperative, and SME of Sanggau Regency

**Tabel**  
**Table** 6.3.2**Banyaknya Usaha dan Jumlah Tenaga Kerja pada Industri Kecil Non Formal Menurut Jenisnya di Kabupaten Sanggau, 2021-2022**  
**Number of Industry and Worker at Non Formal Small Industry in Sanggau Regency by Type, 2021-2022**

Kode KBLI 2009	Jenis Industri	Jumlah Unit Usaha		Tenaga Kerja	
		2021	2022	2021	2022
(1)	(2)	(3)	(4)	(5)	(6)
10	Industri Makanan	233	236	423	437
11	Industri Minuman	7	14	13	29
12	Industri Pengolahan Tembakau	-	-	-	-
13	Industri tekstil	10	10	57	54
14	Industri Pakaian Jadi	11	15	12	21
15	Industri Kulit, Barang dari Kulit dan Alas Kaki	1	1	8	8
16	Industri Kayu, Barang dari Kayu dan Gabus (Tidak Termasuk Furnitur) dan Barang Anyaman dari Bambu, Rotan dan Sejenisnya	65	71	155	164
17	Industri Kertas dan Barang dari Kertas	-	-	-	-
18	Industri Pencetakan dan Reproduksi Media Rekaman	3	4	10	11
19	Industri Produk dari Batu Bara dan Pengilangan Minyak Bumi	-	-	-	-
20	Industri Bahan Kimia dan Barang dari Bahan Kimia	-	-	-	-
21	Industri Farmasi, Produk Obat Kimia dan Obat Tradisional	3	5	3	5
22	Industri Karet, Barang dari Karet dan Plastik	5	6	7	10

Lanjutan Tabel/*Continued Table 6.3.2*

Kode KBLI 2009	Jenis Industri	Jumlah Unit Usaha		Tenaga Kerja	
		2021	2022	2021	2022
(1)	(2)	(3)	(4)	(5)	(6)
23	Industri Barang Galian Bukan Logam	13	14	35	36
24	Industri Logam Dasar	-	-	-	-
25	Industri Barang Logam, Bukan Mesin dan Peralatannya	15	15	28	28
26	Industri Komputer, Barang Elektronik dan Optik	-	-	-	-
27	Industri Peralatan Listrik	-	-	-	-
28	Industri Mesin dan Perlengkapan ytdl	-	-	-	-
29	Industri Kendaraan Bermotor, Trailer dan Semi Trailer	-	-	-	-
30	Industri Alat Angkutan Lainnya	-	-	-	-
31	Industri Furnitur	21	24	59	63
32	Industri Pengolahan Lainnya	6	3	43	30
33	Jasa Reparasi dan Pemasangan Mesin dan Peralatan	-	-	-	-
<b>Jumlah/Total</b>		<b>393</b>	<b>418</b>	<b>853</b>	<b>896</b>

Sumber : Dinas Perindustrian, Perdagangan, Koperasi, dan UKM Kabupaten Sanggau /  
 Source : Regional Office of Industry, Trade, Cooperative, and SME of Sanggau Regency

**Tabel**  
**Table** 6.3.3

**Banyaknya Usaha dan Jumlah Tenaga Kerja pada Industri Kecil Formal Menurut Jenisnya di Kabupaten Sanggau, 2021-2022**  
*Number of Industry and Worker at Formal Small Industry in Sanggau Regency by Type, 2021-2022*

Kode KBLI 2009	Jenis Industri	Jumlah Unit Usaha		Tenaga Kerja	
		2021	2022	2021	2022
(1)	(2)	(3)	(4)	(5)	(6)
10	Industri Makanan	201	283	500	680
11	Industri Minuman	39	62	82	130
12	Industri Pengolahan Tembakau	-	-	-	-
13	Industri tekstil	25	29	67	74
14	Industri Pakaian Jadi	35	54	90	115
15	Industri Kulit, Barang dari Kulit dan Alas Kaki	1	1	5	5
16	Industri Kayu, Barang dari Kayu dan Gabus (Tidak Termasuk Furnitur) dan Barang Anyaman dari Bambu, Rotan dan Sejenisnya	32	42	116	158
17	Industri Kertas dan Barang dari Kertas	-	-	-	-
18	Industri Pencetakan dan Reproduksi Media Rekaman	25	36	66	92
19	Industri Produk dari Batu Bara dan Pengilangan Minyak Bumi	-	-	-	-
20	Industri Bahan Kimia dan Barang dari Bahan Kimia	1	5	10	25
21	Industri Farmasi, Produk Obat Kimia dan Obat Tradisional	4	6	6	16
22	Industri Karet, Barang dari Karet dan Plastik	1	4	3	8



Lanjutan Tabel/Continued Table 6.3.3

Kode KBLI 2009	Jenis Industri	Jumlah Unit Usaha		Tenaga Kerja	
		2021	2022	2021	2022
(1)	(2)	(3)	(4)	(5)	(6)
23	Industri Barang Galian Bukan Logam	9	12	29	39
24	Industri Logam Dasar	-	-	-	-
25	Industri Barang Logam, Bukan Mesin dan Peralatannya	19	25	55	74
26	Industri Komputer, Barang Elektronik dan Optik	-	-	-	-
27	Industri Peralatan Listrik	-	-	-	-
28	Industri Mesin dan Perlengkapan ytdl	3	3	13	8
29	Industri Kendaraan Bermotor, Trailer dan Semi Trailer	1	-	2	-
30	Industri Alat Angkutan Lainnya	-	-	-	-
31	Industri Furnitur	34	46	102	123
32	Industri Pengolahan Lainnya	3	1	15	2
33	Jasa Reparasi dan Pemasangan Mesin dan Peralatan	1	112	2	224
<b>Jumlah/Total</b>		<b>434</b>	<b>721</b>	<b>1 163</b>	<b>1 773</b>

Sumber : Dinas Perindustrian, Perdagangan, Koperasi, dan UKM Kabupaten Sanggau /  
 Source : Regional Office of Industry, Trade, Cooperative, and SME of Sanggau Regency

**Tabel**  
**Table** 6.3.4**Banyaknya Usaha dan Jumlah Tenaga Kerja pada Industri Menengah Menurut Jenisnya di Kabupaten Sanggau, 2021-2022**  
*Number of Industry and Worker at Medium Industry in Sanggau Regency by Type, 2021-2022*

Kode KBLI 2009	Jenis Industri	Jumlah Unit Usaha		Tenaga Kerja	
		2021	2022	2021	2022
(1)	(2)	(3)	(4)	(5)	(6)
10	Industri Makanan	5	9	91	267
11	Industri Minuman	1	1	30	30
12	Industri Pengolahan Tembakau	-	-	-	-
13	Industri tekstil	1	1	8	8
14	Industri Pakaian Jadi	-	-	-	-
15	Industri Kulit, Barang dari Kulit dan Alas Kaki	-	-	-	-
16	Industri Kayu, Barang dari Kayu dan Gabus (Tidak Termasuk Furnitur) dan Barang Anyaman dari Bambu, Rotan dan Sejenisnya	4	5	92	105
17	Industri Kertas dan Barang dari Kertas	-	-	-	-
18	Industri Pencetakan dan Reproduksi Media Rekaman	3	4	63	66
19	Industri Produk dari Batu Bara dan Pengilangan Minyak Bumi	-	-	-	-
20	Industri Bahan Kimia dan Barang dari Bahan Kimia	1	1	5	5
21	Industri Farmasi, Produk Obat Kimia dan Obat Tradisional	-	-	-	-
22	Industri Karet, Barang dari Karet dan Plastik	-	-	-	-

Lanjutan Tabel/*Continued Table 6.3.4*

Kode KBLI 2009	Jenis Industri	Jumlah Unit Usaha		Tenaga Kerja	
		2021	2022	2021	2022
(1)	(2)	(3)	(4)	(5)	(6)
23	Industri Barang Galian Bukan Logam	-	-	-	-
24	Industri Logam Dasar	3	4	36	1,084
25	Industri Barang Logam, Bukan Mesin dan Peralatannya	-	-	-	-
26	Industri Komputer, Barang Elektronik dan Optik	-	-	-	-
27	Industri Peralatan Listrik	1	1	4	4
28	Industri Mesin dan Perlengkapan ytdl	-	-	-	-
29	Industri Kendaraan Bermotor, Trailer dan Semi Trailer	-	-	-	-
30	Industri Alat Angkutan Lainnya	-	1	-	2
31	Industri Furnitur	-	-	-	-
32	Industri Pengolahan Lainnya	1	2	25	27
33	Jasa Reparasi dan Pemasangan Mesin dan Peralatan	1	2	5	11
<b>Jumlah/Total</b>		<b>21</b>	<b>31</b>	<b>359</b>	<b>1 609</b>

Sumber : Dinas Perindustrian, Perdagangan, Koperasi, dan UKM Kabupaten Sanggau /  
 Source : Regional Office of Industry, Trade, Cooperative, and SME of Sanggau Regency

## 6.4 PERTAMBANGAN MINING

**Tabel 6.4.1** Daftar Nama Perusahaan yang Memiliki Izin Usaha Pertambangan (IUP) Menurut Kecamatan di Kabupaten Sanggau, 2020  
*Companies Who Has Mining License by Subdistrict in Sanggau Regency, 2020*

Bahan Galian/ Mineral	Perusahaan/ Company	IUP/ Mining License	Kecamatan/ Subdistrict
(1)	(2)	(3)	(4)
ANDESIT	CV BORNEO JAYA SENTOSA	OPERASI PRODUKSI	SEKAYAM
BARIT	PT. MAHAKAM MAINING DEVELOPMENT	EKSPLORASI	SEKAYAM
BATU GUNUNG QUARRY BESAR	CV ARTHA AGUNG BERSAMA (II)	OPERASI PRODUKSI	SEKAYAM
	CV ARTHA AGUNG BERSAMA (IV)	OPERASI PRODUKSI	NOYAN
BATUAN	CV HIBA ADITYA TAMBANG	OPERASI PRODUKSI	SEKAYAM
BAUKSIT	PT. ALU SENTOSA	OPERASI PRODUKSI	TOBA DAN MELIAU
	PT. ANEKA TAMBANG (Persero) Tbk (III)	OPERASI PRODUKSI	TAYAN HILIR, TOBA, DAN MELIAU
	PT BINTANG TAYAN MINERAL	OPERASI PRODUKSI	TAYAN HILIR
	PT. BINTANG MAJU ABADI (I)	OPERASI PRODUKSI	TAYAN HILIR, TAYAN HULU, DAN BALAI
	PT BUMI KHATULISTIWA BAUKSIT	OPERASI PRODUKSI	MELIAU
	PT BUMI PETRA SEJAHTERA	OPERASI PRODUKSI	TAYAN HILIR
	PT BUMIRAYA UTAMA INDUSTRIES LOGAM (I)	OPERASI PRODUKSI	TOBA
	PT BUMIRAYA UTAMA INDUSTRIES LOGAM (II)	EKSPLORASI	TAYAN HILIR
	PT CAHAYA KAPUAS TAYAN	OPERASI PRODUKSI	TOBA
	PT CASANAMATRA KENCANA	OPERASI PRODUKSI	TAYAN HULU DAN BALAI
	PT DANPAC RESOURCES	OPERASI PRODUKSI	TAYAN HILIR
	PT DINAMIKA SEJAHTERA MANDIRI	OPERASI PRODUKSI	TOBA
	PT ENERGI BARA LESTARI	OPERASI PRODUKSI	TAYAN HILIR DAN BALAI
PT KALBAR BUMI PERKASA	OPERASI PRODUKSI	TAYAN HILIR DAN MELIAU	

Lanjutan Tabel/Continued Table 6.4.1

Bahan Galian/ Mineral	Perusahaan/ Company	IUP/ Mining License	Kecamatan/ Subdistrict
(1)	(2)	(3)	(4)
BAUKSIT	PT. KALMIN SENTOSA	OPERASI PRODUKSI	TOBA
	PT. KAPUAS BARA MINERAL	OPERASI PRODUKSI	TAYAN HILIR DAN BALAI
	PT KURNIA JAYA RAYA (I)	OPERASI PRODUKSI	TOBA, TAYAN HILIR, DAN MELIAU
	PT KURNIA JAYA RAYA (II)	OPERASI PRODUKSI	TOBA DAN MELIAU
	PT KURNIA JAYA RAYA (III)	OPERASI PRODUKSI	TOBA
	PT KURNIA JAYA RAYA (IV)	EKSPLORASI	TOBA
	PT MAHKOTA KARYA UTAMA	OPERASI PRODUKSI	TAYAN HILIR
	PT MANDARA PRIMA NUSANTARA	OPERASI PRODUKSI	MELIAU
	PT MEGA CITRA UTAMA	OPERASI PRODUKSI	MELIAU
	PT PALOAN MAJU ABADI	OPERASI PRODUKSI	MELIAU
	PT PERSADA BUANA GEMILANG	OPERASI PRODUKSI	MELIAU
	PT PERSADA PRATAMA CEMERLANG	OPERASI PRODUKSI	MELIAU
	PT QUALITY SUKSES SEJAHTERA	OPERASI PRODUKSI	TAYAN HILIR
	PT QUATRA ALGIS MINING	OPERASI PRODUKSI	MELIAU
	PT VISITAMA	OPERASI PRODUKSI	MELIAU
PT ANUGRAH MITRA GRAHA MINERAL	OPERASI PRODUKSI	KAPUAS	
BIJIH BESI	PT MEGA KARYA DWIPA	OPERASI PRODUKSI	BONTI
EMAS	PT ADINACO SERASI	EKSPLORASI	ENTIKONG & SEKAYAM
	PT BANGUN ASIA MANDIRI	OPERASI PRODUKSI	SEKAYAM
	PT BINTANG BARITO JAYA	OPERASI PRODUKSI	SEKAYAM
	PT FAJAR CEMERLANG INDOMULYA	OPERASI PRODUKSI	SEKAYAM & ENTIKONG
	PT MEGA MALINDO	OPERASI PRODUKSI	ENTIKONG
	PT MITRA DAYA KALIMANTAN	OPERASI PRODUKSI	JANGKANG & KETUNGAU HULU

Lanjutan Tabel/Continued Table 6.4.1

Bahan Galian/ Mineral	Perusahaan/ Company	IUP/ Mining License	Kecamatan/ Subdistrict
(1)	(2)	(3)	(4)
EMAS	PT MITRA ENERGI PETRONUSA	OPERASI PRODUKSI	JANGKANG
	PT Satria Pratama Mandiri (I)	OPERASI PRODUKSI	KAPUAS DAN MUKOK
	PT SEKAYAM INTELESTARI MINERAL	OPERASI PRODUKSI	SEKAYAM DAN NOYAN
	PT SEKO INTI LESTARI	OPERASI PRODUKSI	SEKAYAM
	PT SETIA MINERAL RESOURCES	OPERASI PRODUKSI	SEKAYAM DAN NOYAN
GRANIT	PT TRANS SULAWESI TENGGARA	OPERASI PRODUKSI	JANGKANG
	PT AKAR PONDASI RIZKY	OPERASI PRODUKSI	TAYAN HULU
	CV BANGUN CIPTA BORNEO	OPERASI PRODUKSI	SEKAYAM
	CV GUNUNG MAZMUR JAYA	OPERASI PRODUKSI	TAYAN HULU
	CV GUNUNG SEMAWOENG	OPERASI PRODUKSI	TAYAN HULU
	PT ILHAM RIZKI PERDANA	OPERASI PRODUKSI	SEKAYAM
	CV JAYA MAKMUR LESTARI	OPERASI PRODUKSI	TAYAN HILIR
	CV KARYA GEMILANG	EKSPLORASI	TAYAN HULU
	PT KARYA SUMBER ALAM PERKASA	OPERASI PRODUKSI	TAYAN HULU
	PT KARYA SUMBER ALAM PRATAMA	OPERASI PRODUKSI	TAYAN HILIR
	CV KIAT SUKSES ANDALAN PERKASA	EKSPLORASI	TAYAN HULU
	CV KUDA TERBANG PERKASA	OPERASI PRODUKSI	TAYAN HULU
	CV LINTAS BORNEO PERKASA	OPERASI PRODUKSI	SEKAYAM
	CV PUNCAK BORNEO	OPERASI PRODUKSI	TAYAN HULU
	CV TAMING SARI	OPERASI PRODUKSI	TAYAN HULU
	CV YASA QUARINDO	OPERASI PRODUKSI	TAYAN HULU

Lanjutan Tabel/Continued Table 6.4.1

Bahan Galian/ Mineral	Perusahaan/ Company	IUP/ Mining License	Kecamatan/ Subdistrict
(1)	(2)	(3)	(4)
PASIR	PT TRIARTHA PILAR HUTAMA (II)	EKSPLORASI	TAYAN HILIR
	CV ANUGERAH BUMI ALAM	EKSPLORASI	ENTIKONG
	CV ANUGRAH BUMI BORNEO	OPERASI PRODUKSI	BEDUAI
	SDR AR. IRHAM	EKSPLORASI	TAYAN HILIR
	PT BINTANG ALAM KHATULISTIWA	EKSPLORASI	TOBA
	PT BINTANG PASIR KALIMANTAN	EKSPLORASI	TOBA
	CV BORNEO JAYA SENTOSA (II)	OPERASI PRODUKSI	TAYAN HILIR
	CV BUKIT MINERAL	EKSPLORASI	TAYAN HILIR
	PT CATUR SUKSES INDONESIA (II)	EKSPLORASI	SUNGAI RAYA DAN TOBA
	SDR FEDRIK RANTI	EKSPLORASI	TOBA
	SDR FRANSISKA PEMILIANI	EKSPLORASI	TOBA
	SDR HENDRA	OPERASI PRODUKSI	KAPUAS
	CV HIJAU LESTARI (I)	OPERASI PRODUKSI	TAYAN HILIR
	CV HIJAU LESTARI (II)	EKSPLORASI	MELIAU
	PT HULU SUNGAI JAMBU (II)	EKSPLORASI	TOBA DAN SUNGAI RAYA
	CV IQBAL AGUNG MANDIRI	OPERASI PRODUKSI	TAYAN HILIR
	CV JAYA MANGGALA	EKSPLORASI	TOBA
	SDR JHONNIE	OPERASI PRODUKSI	TAYAN HILIR DAN TOBA
	CV LEANDRA INTAN NUSANTARA	EKSPLORASI	TOBA
	SDR LEO SETIAWAN NUR	EKSPLORASI	TOBA
	SDR LIE KIM MAW	OPERASI PRODUKSI	KAPUAS
	CV MAJU JAYA MAKMUR	OPERASI PRODUKSI	TOBA
	CV MUARA MITRA SEJATI	OPERASI PRODUKSI	TAYAN HILIR

Lanjutan Tabel/*Continued Table 6.4.1*

Bahan Galian/ <i>Mineral</i>	Perusahaan/ <i>Company</i>	IUP/ <i>Mining License</i>	Kecamatan/ <i>Subdistrict</i>
(1)	(2)	(3)	(4)
PASIR	CV MULTI REJEKI MINERAL (I)	EKSPLORASI	SEKAYAM
	PT PASIR ALAM KALIMANTAN (II)	OPERASI PRODUKSI	TOBA
	PT PERSADA ALAM BORNEO	OPERASI PRODUKSI	TAYAN HILIR DAN TOBA
	PT SAHABAT UTAMA MANDIRI JAYA	OPERASI PRODUKSI	ENTIKONG
	CV SEGORO WEDI	EKSPLORASI	TAYAN HULU
	PT SINAR REZEKI MINERAL (I)	OPERASI PRODUKSI	TAYAN HILIR
	SDR SOLIHIN	EKSPLORASI	TAYAN HILIR
	CV TANJUNGPURA BRANA SAKTI (II)	EKSPLORASI	KETUNGAU HULU
	CV TRISULA NUSA MINERAL (II)	EKSPLORASI	BALAI DAN TAYAN HILIR
	CV SARANA MINERAL	EKSPLORASI	MELIAU
	CV TAYAN KAPUAS MINERAL	EKSPLORASI	TAYAN HILIR MELIAU
	CV CAKRAWALA BANGUN PERKASA	EKSPLORASI	TAYAN HILIR DAN SUNGAI RAYA
	CV BRAVO BUANA (II)	OPERASI PRODUKSI	TAYAN HILIR, TOBA DAN SUNGAI RAYA
SIRTU	CV ARTHA AGUNG BERSAMA (III)	OPERASI PRODUKSI	SEKAYAM
TANAH	CV CIPTA KARYA MAKMUR	OPERASI PRODUKSI	TAYAN HILIR
	PT SERAWAI JAYA MAKMUR (I)	OPERASI PRODUKSI	TAYAN HILIR
	SDR ANDI M. SYAFIE	OPERASI PRODUKSI	TAYAN HILIR



Lanjutan Tabel/*Continued Table 6.4.1*

Bahan Galian/ <i>Mineral</i>	Perusahaan/ <i>Company</i>	IUP/ <i>Mining License</i>	Kecamatan/ <i>Subdistrict</i>
(1)	(2)	(3)	(4)
ZIKRON	PT BOMA PRASADA	OPERASI PRODUKSI	KAPUAS
	PT BUANA TUNGGAL DAYA	EKSPLORASI	TAYAN HILIR
	CV CITRA PERMATA INDO	EKSPLORASI	TAYAN HILIR
	CV KALBAR KARYA ENERGI	EKSPLORASI	MELIAU DAN KAPUAS
	CV KALBAR WISESA TAMBANG	EKSPLORASI	TAYAN HILIR
	CV MANDIRI ENERGI SEJAHTERA	EKSPLORASI	MELIAU
	PT SERAWAI JAYA MAKMUR (II)	EKSPLORASI	TAYAN HILIR
	PT SUNGAI BATU INDAH (I)	OPERASI PRODUKSI	KAPUAS
	PT Satria Pratama Mandiri (II)	EKSPLORASI	MUKOK

Sumber : Dinas Penanaman Modal dan Pelayanan Terpadu Satu Pintu Kabupaten Sanggau /  
*Source : Regional Office of Investment and One Door Integrated Service of Sanggau Regency*

# PARIWISATA TOURISM

# 7

Jumlah Objek Pariwisata Tahun 2022  
NUMBER OF TOURISM OBJECT, 2022

51



Objek Wisata Alam  
NATURAL ATTRACTIONS



Objek Wisata Budaya  
CULTURAL ATTRACTIONS

26

27



Cagar Budaya  
CULTURAL HERITAGE



Terdapat  
THERE ARE

# 27

Air Terjun  
WATERFALL

di Kabupaten Sanggau  
IN SANGGAU REGENCY





**PENJELASAN TEKNIS**

1. Wisatawan mancanegara (wisman) ialah setiap pengunjung yang mengunjungi suatu negara di luar tempat tinggalnya, didorong oleh satu atau beberapa keperluan tanpa bermaksud memperoleh penghasilan di tempat yang dikunjungi dan lamanya kunjungan tersebut tidak lebih dari satu tahun (12 bulan). Definisi ini mencakup 2 (dua) kategori wisatawan mancanegara, yaitu :
  - a. Wisatawan (turis) ialah setiap pengunjung seperti definisi di atas yang tinggal paling sedikit 24 jam, akan tetapi tidak lebih dari 1 (satu) tahun di tempat yang dikunjungi, dengan maksud antara lain: berlibur, rekreasi, olah raga, bisnis, menghadiri pertemuan, studi, dan kunjungan dengan alasan kesehatan.
  - b. Excursionist ialah setiap pengunjung seperti definisi di atas yang tinggal kurang dari 24 jam di tempat yang dikunjungi (termasuk "Cruise passengers"). Cruise Passengers ialah setiap pengunjung yang tiba di suatu negara di mana mereka tidak menginap di akomodasi yang tersedia di negara tersebut, misalnya dengan kapal laut.

**TECHNICAL NOTES**

1. *An International Visitor is any person visiting a country other than his usual place of residence for any reason other than for earning income in the country visited, and the length of stay is no more than one year (12 months). This definition covers two categories of foreign visitors, namely :*
  - a. *"Tourist" is any visitor staying for at least 24 hours, but no more than one year, in the country visited, with the intention of visiting, and for any of these purposes: Pleasure, recreation and sports, Business, visiting friends and relatives, missions, attending meetings, conferences, visit for health reasons and study.*
  - b. *"Excursionist" is any visitor staying less than 24 hours in the country visited including, "Cruise Passengers"; i.e. visitors arriving in a country without staying in any accommodation available in the visited country.*

2. Rata-rata lama tinggal adalah rata-rata waktu tinggal wisatawan mancanegara di Indonesia untuk satu kali kunjungan
  3. Usaha penyediaan akomodasi adalah usaha yang menyediakan pelayanan penginapan yang dapat dilengkapi dengan pelayanan pariwisata lainnya. Usaha penyediaan akomodasi dapat berupa hotel, vila, pondok wisata, bumi perkemahan, persinggahan karavan, dan akomodasi lainnya yang digunakan untuk tujuan pariwisata.
  4. Hotel adalah penyediaan akomodasi secara harian berupa kamar-kamar di dalam satu bangunan yang dapat dilengkapi dengan jasa pelayanan makan dan minum, kegiatan hiburan dan atau fasilitas lainnya. Hotel terdiri dari hotel berbintang dan hotel non-bintang.
  5. Hotel bintang adalah usaha penyediaan jasa pelayanan penginapan, makan minum serta jasa lainnya bagi umum dengan menggunakan sebagian atau seluruh bangunan. Usaha ini dikelola secara komersial serta memenuhi ketentuan persyaratan sebagai hotel bintang (termasuk berlian) yang ditetapkan dalam surat keputusan instansi yang
2. *Average length of stay is the average stay duration of foreign visitor in Indonesia for one trip.*
  3. *The business of providing accommodation is a business that provides specialty services that can be equipped with other tourism services. It includes hotel, villa, cottage, camping, caravan stop, and other accommodation that are used for tourism purposes.*
  4. *Hotel is a daily supply of accommodation rooms within a building which can be equipped with eating and drinking services, entertainment activities and/or other facilities. Hotel consists of a classified hotel and a non-classified hotel.*
  5. *A star hotel is the business of providing an accommodation, eating and drinking as well as other services for the public by using a building or a part of a building. It is managed commercially and meets specified requirements as a star hotel (including diamonds) set forth in the decree of fostering agency. For example, five star hotel, four star hotel, and so on.*

membinanya. Misalnya hotel bintang lima, hotel bintang empat dan seterusnya.

6. Tingkat penghunian kamar hotel adalah persentase banyaknya malam kamar yang dihuni terhadap banyaknya malam kamar yang tersedia.
6. *Room occupancy rate is the number of room-nights occupied divided by the number of room-nights available, multiplied by 100 percent.*
7. Rata-rata lamanya tamu menginap adalah banyaknya malam tempat tidur yang terpakai (malam tamu) dengan banyaknya tamu yang menginap di hotel atau akomodasi lainnya.
7. *Average length of stay is the number of bed-nights used (guest night) divided by the number of guests coming to spend the night at the accommodation.*

**ULASAN**

Kabupaten Sanggau berbatasan di sebelah utara dengan Malaysia Timur (Sarawak). Hal ini menjadi salah satu keuntungan tersendiri, baik dalam kegiatan perekonomian maupun kegiatan lain yang dapat menghasilkan devisa, seperti adanya kunjungan dari warga asing mancanegara melalui Pos Pemeriksaan Lintas Batas Negara (PLBN) Entikong. Kunjungan warga asing ini dapat berupa kunjungan usaha, wisata, kunjungan sosial budaya, kunjungan singkat, dan lainnya. Data mengenai kunjungan warga asing diperoleh melalui Survei Kunjungan Tamu Asing yang dikumpulkan oleh Kantor Imigrasi Entikong yang bekerja sama dengan Badan Pusat Statistik.

Pada tahun 2021, rata-rata jumlah kedatangan Warga Negara Indonesia (WNI) sebanyak 2.003 orang. Sedangkan rata-rata keberangkatan WNI sebanyak 14 orang.

Jumlah Kedatangan Warga Negara Asing (WNA) Pengunjung Singkat disajikan pada tabel 7.3. WNA yang datang sebagai pengunjung singkat mencapai 34 orang sepanjang tahun 2021.

**DESCRIPTION**

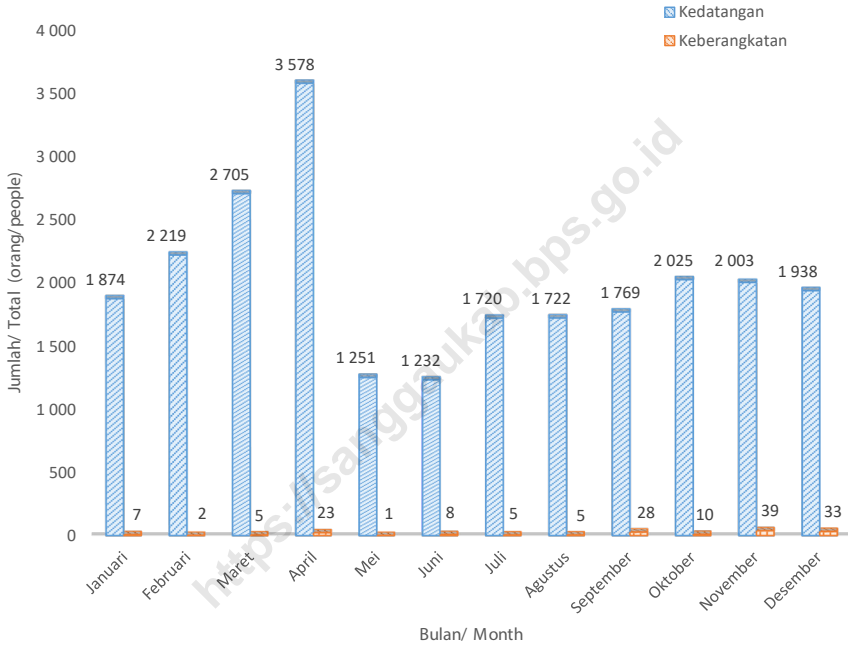
*Sanggau Regency is bordered by East Malaysia (Sarawak) on the north. This has become one of the advantages of its own, both in economic activities and other activities that can generate income, such as the visit of foreign nationals through Entikong Transboundary Check Point (PLBN). Those visits can be a business trip, travel, social and cultural visit, a short visit, and more. Data regarding those visits obtained through a Survey of Inbound-Outbound Tourism (VIOT) collected by the Immigration Office Entikong in collaboration with the Statistics Indonesia.*

*In 2021, the average number of Indonesian citizen arrivals through PLBN Entikong was about 2.003 persons, while the the average number of Indonesian citizen departure as many as 14persons.*

*Number of Foreigners (WNA) Arrival with Short-Term Visit are presented in Table 7.3. Foreigners who come as Short-Term Visitors as many as 34 people throughout 2021.*

**Gambar 7**  
**Figures 7**

**Jumlah Kedatangan dan Keberangkatan WNI Melalui PLBN Entikong, 2021**  
**Number of Arrival and Departure of Indonesian Citizen Through Entikong Transboundary Check Point, 2021**



Sumber : Survei Inbound-Outbound Tourists/  
Source : Inbound-Outbound Tourists Survey



**Tabel**  
**Table** 7.1**Jumlah Rumah Makan/Restoran Menurut Kecamatan di  
Kabupaten Sanggau, 2019–2022**  
**Number of Restaurants by Subdistrict in Sanggau Regency,  
2019–2022**

<b>Kecamatan Subdistrict</b>	<b>2019</b>	<b>2020</b>	<b>2021</b>	<b>2022</b>
<b>(1)</b>	<b>(3)</b>	<b>(4)</b>	<b>(5)</b>	<b>(6)</b>
01. Toba	4	4	4	14
02. Meliau	35	35	35	40
03. Kapuas	145	145	145	251
04. Mukok	15	15	15	29
05. Jangkang	14	14	14	17
06. Bonti	10	10	10	26
07. Parindu	42	42	42	74
08. Tayan Hilir	90	90	90	123
09. Balai	40	40	40	74
10. Tayan Hulu	64	64	64	77
11. Kembayan	78	78	78	97
12. Beduai	3	3	3	5
13. Noyan	2	2	2	3
14. Sekayam	69	69	69	80
15. Entikong	28	28	28	87
<b>Kabupaten Sanggau</b>	<b>639</b>	<b>639</b>	<b>639</b>	<b>997</b>

Sumber : Dinas Perindustrian, Perdagangan, Koperasi, dan UKM Kabupaten Sanggau/  
Source Regional Office of Industry, Trade, Cooperative, and SME of Sanggau Regency

**Tabel**  
**Table** 7.2**Jumlah Warga Negara Indonesia yang Melintas Menggunakan Pas Lintas Batas Entikong (PLBN), 2021**  
**Number of Indonesian who Pass using Entikong Border Crossing Checkpoint (EBCC), 2021**

<b>Bulan/ Month</b>	<b>Tiba/ Arrival</b>	<b>Berangkat/ Departure</b>
<b>(1)</b>	<b>(2)</b>	<b>(3)</b>
Januari / January	1 874	7
Februari / February	2 219	2
Maret / March	2 705	5
April / April*	3 578	23
Mei / May	1 251	1
Juni / June	1 232	8
Juli / July	1 720	5
Agustus / August	1 722	5
September / September	1 769	28
Oktober / October	2 025	10
November / November	2 003	39
Desember / December	1 938	33
<b>Rata-rata / Average</b>	<b>2 003</b>	<b>14</b>

Sumber : Survei Inbound-Outbound Tourists/

Source : Inbound-Outbound Tourists Survey

**Tabel**  
**Table** 7.3**Jumlah Kedatangan WNA Pengunjung Singkat, 2021**  
**Number of Foreign Citizens with Short-Term Visit, 2021**

<b>Bulan/ Month</b>	<b>Kedatangan/ Arrival</b>
<b>(1)</b>	<b>(8)</b>
Januari / January	2
Februari / February	2
Maret / March	4
April / April	4
Mei / May	1
Juni / June	-
Juli / July	-
Agustus / August	1
September / September	1
Oktober / October	6
November / November	4
Desember / December	9
<b>Jumlah / Total</b>	<b>34</b>

Sumber : Survei Inbound-Outbound Tourists /  
Source : Inbound-Outbound Tourists Survey

**Tabel**  
**Table** 7.4

**Jumlah Keberangkatan WNI Melalui Pos Pemeriksaan  
Lintas Batas Entikong Dirinci Menurut Paspor, 2020-2021**  
**Number of Indonesians Departure from Entikong  
Transboundary Check Point by Type of Paspor, 2020-2021**

Bulan/ Month	Keberangkatan/ Departure					
	Paspor Biasa		SPLP Paspor		Lainnya	
	2021	2022	2021	2022	2021	2022
(1)	(2)	(3)	(4)	(5)	(6)	(7)
Januari / January	16 040	7	-	-	-	-
Februari / February	11 319	2	-	-	-	-
Maret / March	5 430	5	-	-	-	-
April / April	63	23	-	-	-	-
Mei / May	19	1	-	-	-	-
Juni / June	18	8	-	-	-	-
Juli / July	155	5	-	-	-	-
Agustus / August	82	5	-	-	-	-
September / September	75	28	-	-	-	-
Oktober / October	19	10	-	-	-	-
November / November	11	39	-	-	-	-
Desember / December	4	33	-	-	-	-
<b>Jumlah / Total</b>	<b>33 235</b>	<b>166</b>	-	-	-	-
<b>Rata-Rata / Average</b>	<b>2 770</b>	<b>14</b>	-	-	-	-

Sumber : Survei Inbound-Outbound Tourists /  
Source : Inbound-Outbound Tourists Survey

**Tabel**  
**Table 7.5****Jumlah Kedatangan WNI Melalui Pos Pemeriksaan Lintas Batas Entikong Dirinci Menurut Paspor, 2020-2021**  
**Number of Indonesians Arrival to Entikong Transboundary Check Point by Type of Paspor, 2020-2021**

Bulan/ Month	Kedatangan/ Arrival					
	Paspor Biasa		SPLP Paspor		Lainnya	
	2021	2022	2021	2022	2021	2022
(1)	(2)	(3)	(4)	(5)	(6)	(7)
Januari / January	17 442	1 874	-	-	-	-
Februari / February	8 199	2 219	-	-	-	-
Maret / March	6 138	2 705	-	-	-	-
April / April	2 659	3 578	-	-	-	-
Mei / May	877	1 251	-	-	-	-
Juni / June	1 256	1 232	-	-	-	-
Juli / July	2 067	1 720	-	-	-	-
Agustus / August	1 474	1 722	-	-	-	-
September / September	1 476	1 769	-	-	-	-
Oktober / October	1 555	2 025	-	-	-	-
November / November	1 707	2 003	-	-	-	-
Desember / December	2 146	1 938	-	-	-	-
<b>Jumlah / Total</b>	<b>46 996</b>	<b>24 036</b>	-	-	-	-
<b>Rata-Rata / Average</b>	<b>3 916</b>	<b>2 003</b>	-	-	-	-

Sumber : Survei Inbound-Outbound Tourists /  
Source : Inbound-Outbound Tourists Survey

**Tabel**  
**Table** 7.6

**Jumlah Keberangkatan WNA Melalui Pos Pemeriksaan  
Lintas Batas Entikong Dirinci Menurut Kebangsaan, 2021**  
**Number of Foreign Citizens Departure from Entikong  
Transboundary Check Point by Nationality, 2021**

Bulan/ Month	Keberangkatan / Departure						Jumlah
	ASEAN	Asia (Tanpa ASEAN)	Timur Tengah	Eropa	Amerika	Lainnya	
(1)	(2)	(3)	(4)	(5)	(6)	(7)	(8)
Januari / January	2	-	-	-	-	-	2
Februari / February	5	-	-	-	-	-	5
Maret / March	6	-	-	-	-	-	6
April / April	7	-	-	-	-	-	7
Mei / May	-	-	-	-	-	-	-
Juni / June	6	-	-	-	-	-	6
Juli / July	-	-	-	-	-	-	-
Agustus / August	6	-	-	-	-	-	6
September / September	1	-	-	-	-	-	1
Oktober / October	5	-	-	-	-	-	5
November / November	6	-	-	-	-	-	6
Desember / December	6	-	-	-	-	-	6
<b>Jumlah / Total</b>	<b>50</b>	<b>-</b>	<b>-</b>	<b>-</b>	<b>-</b>	<b>-</b>	<b>50</b>
<b>Rata -Rata / Average</b>	<b>4</b>	<b>-</b>	<b>-</b>	<b>-</b>	<b>-</b>	<b>-</b>	<b>4</b>

Sumber : Survei Inbound-Outbound Tourists /  
Source : Inbound-Outbound Tourists Survey

**Tabel**  
**Table** 7.7**Jumlah Kedatangan WNA Melalui Pos Pemeriksaan Lintas Batas Entikong Dirinci Menurut Kebangsaan, 2021**  
**Number of Foreign Citizens Arrival to Entikong Transboundary Check Point by Nationality, 2021**

Bulan/ Month	Kedatangan / Arrival						Jumlah
	ASEAN	Asia (Tanpa ASEAN)	Timur Tengah	Eropa	Amerika	Lainnya	
(1)	(2)	(3)	(4)	(5)	(6)	(7)	(8)
Januari / January	2	-	-	-	-	-	2
Februari / February	2	-	-	-	-	-	2
Maret / March	4	-	-	-	-	-	4
April / April	4	-	-	-	-	-	4
Mei / May	1	-	-	-	-	-	1
Juni / June	-	-	-	-	-	-	-
Juli / July	-	-	-	-	-	-	-
Agustus / August	1	-	-	-	-	-	1
September / September	1	-	-	-	-	-	1
Oktober / October	6	-	-	-	-	-	6
November / November	4	-	-	-	-	-	4
Desember / December	9	-	-	-	-	-	9
<b>Jumlah / Total</b>	<b>34</b>	<b>-</b>	<b>-</b>	<b>-</b>	<b>-</b>	<b>-</b>	<b>34</b>
<b>Rata -Rata / Average</b>	<b>3</b>	<b>-</b>	<b>-</b>	<b>-</b>	<b>-</b>	<b>-</b>	<b>3</b>

Sumber : Survei Inbound-Outbound Tourists /  
Source : Inbound-Outbound Tourists Survey

**Tabel**  
**Table** 7.8**Banyaknya Akomodasi Menurut Kecamatan di Kabupaten Sanggau, 2015**  
**Number of Accommodation Enterprise in Sanggau Regency by Subdistrict, 2015**

<b>Kecamatan/ Subdistrict</b>	<b>Banyaknya Akomodasi/ Number of Accommodation</b>
<b>(1)</b>	<b>(2)</b>
01. T o b a	-
02. M e l i a u	3
03. K a p u a s	17
04. M u k o k	1
05. J a n g k a n g	1
06. B o n t i	-
07. P a r i n d u	2
08. T a y a n H i l i r	6
09. B a l a i	1
10. T a y a n H u l u	5
11. K e m b a y a n	2
12. B e d u a i	-
13. N o y a n	-
14. S e k a y a m	3
15. E n t i k o n g	12
<b>Jumlah / Total</b>	<b>53</b>

Sumber : Survei Hotel Tahunan (VHTL), BPS /  
Source : Hotels Survey, BPS-Statistics Indonesia



**Tabel**  
**Table** 7.9

**Daftar Akomodasi Menurut Kecamatan di Kabupaten Sanggau, 2015**  
**Directory of Accommodation Enterprise in Sanggau Regency by Subdistrict, 2015**

Kecamatan/ Subdistrict	Nama Akomodasi/ Name of Accommodation	Alamat / Address
(1)	(2)	(3)
01. T o b a	-	-
02. M e l i a u	Penginapan Sri Indah	Jl. Gst. Lekar RT. I Meliau Hilir
	Sri Wedari	Jl. Kapuas RT. I Meliau Hilir
	Sinar Himalaya	Jl Karya Bhakti RT 10 Meliau Hilir
03. Kapuas	Carano Hotel	Jl. Jend. Sudirman 7 Sanggau
	Narita Hotel	Jl. A Yani No 29-30 Sanggau
	Sanggau Permai Hotel	Jl. A Yani 128 Sanggau
	Anggrek Losmen	Jl. A Yani 244.A Sanggau
	Penginapan Rancak	Komplek Terminal Bus
	Penginapan Sempurna	Jl. Mawar No.55
	Hotel Merpati	Jl. Jend. A Yani No. 23-24
	Hotel Pantai Mutiara	Jl. Kartini No.81 Sanggau
	Grand Narita Hotel	Jl. A Yani No. 20 Sanggau
	Hotel Meldy	Jl. Jend. Sudirman Sanggau
	Hotel Joko Tole	Jl. Jend. Sudirman Sanggau
	Hotel Shafira	Jl. A Yani No. 19 Sanggau
	Hotel Semboja	Jl. Jend. Sudirman No. 81-83
	Hotel Mutiara	Jl. H Said No. 1
Hotel Gemilang	Jl. A. Yani No. 32	
Hotel Emerald	Jl. Jend. Sudirman Sanggau	
Penginapan Amanda	Jl. A Yani No. 60	
04. M u k o k	Anda Ria	Jl Raya Desa Sungai Muntik
05. J a n g k a n g	LosmenMinang Jaya	Jl. Macan Luar Rt. 07
06. B o n t i	-	-
07. P a r i n d u	Losmen Rindu Permai	Jl. Merdeka Bodok Tlp. 22782
	Losmen Primadona	Jl. Merdeka Bodok
08. T a y a n H i l i r	Losmen Teratai	Jl. Pembangunan, Tayan
	Penginapan Permata	Jl. Gusti Ja'far
	Hotel Terang Bulan	Jl. Pembangunan, Tayan

Lanjutan Tabel/ *Continued Table 7.9*

Kecamatan/ Subdistrict	Nama Akomodasi/ Name of Accommodation	Alamat / Address
(1)	(2)	(3)
08. Tayan Hilir	Hotel Hujan Mas	Jl. Pembangunan, Tayan
	Hotel Marinas	Jl. GustiJa'far No. 7
	Golden Rain Hotel	Jl. Trans Kalimantan KM 2, Dsn Piasak
09. B a l a i	Buana Inn	Jl. Busung liung Hilir, Btg Tarang
10. Tayan Hulu	Hotel 22	Desa Sosok
	Penginapan GREEN "FA"	Jl. Raya Sosok
	Penginapan GREEN "FA" 2	Jl. Raya Sosok 2
	PenginapanTya	Jl Pasar Sosok
11. Kembayan	Hotel Rindu Permai 2	Jl. Raya Sosok 2 No. 5 RT 02, Binjai
	Penginapan Cahaya Mandiri	Jl Raya Kembayan Entikong
	Penginapan Camelia	Jl Raya Kembayan Entikong
12. Beduai	-	-
13. N o y a n	-	-
14. Sekayam	Balai Indah Hotel	Jl. Pemuda 10, Balai Karangan
	Penginapan Prambanan	Jl Raya Lintas Malindo I
	Hotel Putri Prambanan	Desa Balai Karangan
15. Entikong	Bintang Kiki Hotel	Jl. Lintas Malindo
	Penginapan Nadila	Jl. Raya Entikong
	Hotel Libas	Jl. Lintas Malindo
	Penginapan Tini Jaya	Jl. Lintas Malindo
	Penginapan Borneo	Jl. Raya Entikong
	Hotel SinarJelita	Jl. Lintas Malindo
	Penginapan Simas	Jl. Lintas Malindo
	Pondok Mega Periang	Jl. Lintas Malindo
	PenginapanPangkaras	Jl. Lintas Malindo
	Hotel Lia	Jl. Raya Entikong
Penginapan Abu Jaya	Jl. Raya Entikong	
Penginapan Usaha Jaya	Jl. Raya Entikong	

Sumber : Survei Hotel Tahunan (VHTL), BPS /  
Source Hotels Survey, BPS-Statistics Indonesia

**Tabel**  
**Table** 7.10

**Daftar Akomodasi Menurut Jumlah Kamar dan Kecamatan di Kabupaten Sanggau, 2015**  
*Directory of Accommodation Enterprise and Rooms and Beds Prepared in Sanggau Regency, 2015*

Kecamatan/ Subdistrict	Nama Akomodasi/ Name of Accommodation	Jumlah Kamar/ Total Rooms	Jumlah Tempat Tidur/ Total Beds
(1)	(2)	(3)	(4)
01. T o b a	-	-	-
02. M e l i a u	Penginapan Sri Indah	15	15
	Sri Wedari	11	12
	Sinar Himalaya	18	22
03. K a p u a s	Carano Hotel	43	48
	Narita Hotel	20	40
	Sanggau Permai Hotel	31	45
	Anggrek Losmen	22	22
	Penginapan Rancak	10	10
	Penginapan Sempurna	17	17
	Hotel Merpati	20	40
	Hotel Pantai Mutiara	24	28
	Grand Narita Hotel	62	97
	Hotel Meldy	27	55
	Hotel Joko Tole	28	34
	Hotel Shafira	39	69
	Hotel Semboja	42	55
	Hotel Mutiara	43	64
Hotel Gemilang	24	24	
Hotel Emerald	74	75	
Penginapan Amanda	10	10	
04. M u k o k	Anda Ria	10	10
05. J a n g k a n g	LosmenMinang Jaya	3	3
06. B o n t i	-	-	-
07. P a r i n d u	Losmen Rindu Permai	52	85
	Losmen Primadona	12	12
08. T a y a n H i l i r	Losmen Teratai	24	38
	Penginapan Permata	10	15
	Hotel Terang Bulan	21	54
	Hotel Hujan Mas	20	30
	Hotel Marinas	23	23
	Golden Rain Hotel	15	20

Lanjutan Tabel/ *Continued Table 7.10*

Kecamatan/ Subdistrict	Nama Akomodasi/ Name of Accommodation	Jumlah Kamar/ Total Rooms	Jumlah Tempat Tidur/ Total Beds
(1)	(2)	(3)	(4)
09. B a l a i	Buana Inn	16	29
10. Tayan Hulu	Hotel 22	31	37
	Penginapan GREEN "FA"	8	8
	Penginapan GREEN "FA" 2	24	26
	PenginapanTya	20	20
	Hotel Rindu Permai 2	40	57
11. Kembayan	Penginapan Cahaya Mandiri	12	14
	Penginapan Camelia	12	13
12. Beduai	-	-	-
13. N o y a n	-	-	-
14. Sekayam	Balai Indah Hotel	40	56
	Penginapan Prambanan	28	48
	Hotel Putri Prambanan	26	39
15. Entikong	Bintang Kiki Hotel	23	23
	Penginapan Nadila	11	11
	Hotel Libas	17	17
	Penginapan Tini Jaya	16	16
	Penginapan Borneo	10	10
	Hotel SinarJelita	17	17
	Penginapan Simas	9	9
	Pondok Mega Periangsan	13	13
	PenginapanPangkaras	8	8
	Hotel Lia	6	6
	Penginapan Abu Jaya	10	16
Penginapan Usaha Jaya	8	8	

Sumber : Survei Hotel Tahunan (VHTL), BPS /

Source : Hotels Survey, BPS-Statistics Indonesia

**Tabel**  
**Table** 7.11

**Daftar Objek Wisata Alam Menurut Kecamatan di  
Kabupaten Sanggau, 2022**  
*Directory of Natural Attractions by Subdistrict in Sanggau  
Regency, 2022*

Kecamatan/ Subdistrict	Nama Objek Wisata Alam/ Name of Natural Attraction	Alamat / Address
(1)	(2)	(3)
01. T o b a	Riam Ensiling	Desa Lumut
02. M e l i a u	Air Terjun Siling	Desa Kuala Rosan
	Air Terjun Nek Sawak	Desa Pampang Dua
	Pulau Belimbing	Desa Meliau Hilir
03. Kapuas	Pulau Belumba	Desa Meliau Hilir
	Pancur Aji	Kelurahan Beringin
	Riam Rimba Sayu	Desa Lape
	Batu Posok	Desa Penyeladi Hulu
	Batu Sampai	Kelurahan Sei Sengkuang
	Gunung Boang	Kelurahan Sei Sengkuang
	Air Terjun Saka Dua	Desa Sungai Muntik
	Danau Belimbing	Desa Penyeladi Hulu
	Riam Kecala	Desa Pana
	Danau Rumpang	Desa Sungai Batu
04. Mukok	Kampong Wisata Sentana	Kel. Tanjung Kapuas
	ODTW My Dream	Desa Sei Mawang
	Danau Krast Biru	Desa Semanggis Raya
	Air Terjun Gurong Maloh	Desa Kedukul
	Air Terjun Mujung	Desa Engkode
05. Jangkang	Air Terjun Tekosing	Dusun Malan, Desa Engkode
	Air Terjun Embaloh	Dusun Malan, Desa Engkode
	Air Panas Sipant Lotup	Desa Sape
	Gunung Bengkawan	Dusun Bengkawan, Desa Jangkang
	Riam Kayuk	Desa Tanggung
	Riam Ransa	Desa Empiyang
	Riam Odong	Dusun Engkolai
Riam Ceria	Desa Ketori	
06. Bonti	Riam Suwok	Desa Jangkang
	Batu Tuka	Desa Tunggul Boyok
	Bukit Buhunuah	Desa Tunggul Boyok
	Bukit Sebemban	Desa Upe
	Air Terjun Domun	Desa Bantai
	Bukit Bahu	Desa Majel

Lanjutan Tabel/ *Continued Table 7.11*

Kecamatan/ Subdistrict	Nama Objek Wisata Alam/ Name of Natural Attraction	Alamat / Address
(1)	(2)	(3)
	Riam Muodomio	Desa Empodis
	Bukit Bakmuant	Desa Empodis
	Bukit Setibih	Desa Empodis
	Bukit Silsiak	Desa Empodis
	Gurong Puser	Desa Bahta
07. Parindu	Air Terjun Bukit Ajong	Dusun Kopar
08. Tayan Hilir	Danau Laet	Desa Subah
	Danau Tarentang	Desa Subah
	Danau Belibis	Desa Subah
09. Balai	Bukit Tiong Kandang	Desa Temiang Mali
	Riam Kayam dan Mayo	Desa Tae
	Danau Senyabang	Desa Senyabang
10. Tayan Hulu	Gunung Semarang	Dusun Tuan, Desa Mandong
	Gunung Semangah	Desa Berangkak
11. Kembayan	Riam Osup	Desa Sejuah
	Bukit Mika	Desa Mobui
12. Beduai	Goa Thang Raya	Desa Thang Raya
	Riam Batu Majoh	Desa Bereng Berkawat
	Hutan Batu Karang	Desa Mawang Muda
	Air Terjun Kujato	Desa Sei Ilai
13 Noyan	Air Terjun Riam Asam	Dusun Telogah, Desa Idas
	Bukit Telogah	Dusun Telogah
	Air Terjun Sungai Embas	Desa Sejuah
14. Sekayam	Pulau Adong Pangeran	Desa Balai Karang
15. Entikong	Air Terjun Raja Lipan	Desa Nekan
	Air Terjun Ponti Tapau	Dusun Ponti Tapau, Desa Nekan
	Arung Jeram Suruh Tembawang	Desa Suruh Tembawang
	Air Terjun Sungai Aweh	Desa Suruh Tembawang
	Air Terjun Sungai Mahas	Desa Suruh Tembawang

Sumber : Dinas Pemuda, Olahraga, dan Pariwisata Kabupaten Sanggau /  
Source Regional Office of Youth, Sport, and Tourism of Sanggau Regency

**Tabel**  
**Table** 7.12

**Daftar Objek Wisata Budaya Menurut Kecamatan di  
Kabupaten Sanggau, 2022**  
*Directory of Cultural Attractions by Subdistrict in Sanggau  
Regency, 2022*

<b>Kecamatan/ Subdistrict</b>	<b>Nama Objek Wisata Budaya/ Name of Cultural Attractions</b>	<b>Alamat / Address</b>
<b>(1)</b>	<b>(2)</b>	<b>(3)</b>
01. Toba	Rumah Betang Domang Sembilan	Dusun Nek Bindang, Desa Balai Belungai
	Raja Sepuluh	Dusun Nek Bindang, Desa Balai Belungai
	Benda Pusaka Keris Majapahit	Desa Balai Belungai
02. Meliau	Makam Panglima Pangsuma	
	Makam Raja Gusti Lekar	Dusun Rambai, Desa Meliau Hulu
03. Kapuas	Rumah Betang Raya Dori' Mpulor	Desa Sei Mawang
	Keraton Surya Negara	Kelurahan Ilir Kota
	Masjid Jami'	Kelurahan Tanjung Sekayam
	Makam Raja Sanggau	Kelurahan Ilir Kota
04. Parindu	Batu Bertulis Lawang Kuari	Kelurahan Sei Sengkuang
	Rumah Betang Nek Kopar	Dusun Kopar, Desa Dosan
	Pedagi Abae Manam dan Raden Ali	Desa Gunam
05. Jangkang	Pedagi Tanjung Maya	Desa Tanggung Jangkang
	Batu Domong/Domong Giroi	Desa Tanggung Jangkang
06. Tayan Hilir	Keraton Paku Negara Kusuma	Desa Pedalaman
	Makam Raja Tayan	Desa Pedalaman
07. Balai	Desa Adat Tae	Desa Tae
	Nyaser Topeng Amot	Desa Temiang Taba
	Pedagi Manungk Engkio	Desa Empirang Ujung
08. Beduai	Pedagi Rangka Rimayat	Desa Sungai Ilai
	Rumah Panca Naga	Dusun Semayong, Desa Mawang Muda
	Rumah Panca Balai Guna Kasa Gorhas	Dusun Tokam, Desa Thang Raya
09. Sekayam	Rumah Adat Panca Puntu Mang Pihit	Desa Pengadang
	Tembawang Tampun Juah	Desa Lubuk Sabuk
	Desa Adat Tapang Sebeluh	Desa Malenggang
10. Entikong	Rumah Adat Panca Lama Gunung Mentuang	Desa Nekan

Sumber : Dinas Pemuda, Olahraga, dan Pariwisata Kabupaten Sanggau /  
Source Regional Office of Youth, Sport, and Tourism of Sanggau Regency

**Tabel**  
**Table** 7.13

**Daftar Cagar Budaya Menurut Kecamatan di Kabupaten Sanggau, 2022**  
**Directory of Cultural Heritage by Subdistrict in Sanggau Regency, 2022**

Kecamatan/ Subdistrict	Nama Cagar Budaya/ Name of Cultural Heritage	Alamat / Address
(1)	(2)	(3)
01. Toba	Rumah Betang Nek Bindang	Dusun Nek Bindang, Desa Balai Belungai
02. Meliau	Makam Panglima Pangsuma	
	Makam Raja Gusti Lekar	Dusun Rambai, Desa Meliau Hulu
03. Kapuas	Keraton Penembahan H.M. Said Paku Negara	
	Keraton Surya Negara	Kelurahan Ilir Kota
	Masjid Jami'	Kelurahan Tanjung Sekayam
	Makam Raja-Raja Giri	Kelurahan Ilir Kota
	Makam Raja-Raja Beringin H.M. Said Paku Negara	Kelurahan Beringin
	Makam Panembahan H. Sulaiman	Kelurahan Tanjung Sekayam
	Makam Ratu Ayu	Kelurahan Tanjung Sekayam
	Makam Raja-Raja Mengkiang	Desa Mengkiang
	Situs Batu Sampai	Kelurahan Tanjung Sekayam
	Pedagi Temobang	Dusun Berancit, Desa Lape
	Meriam Lela	Kelurahan Tanjung Sekayam
04. Jangkang	Pedagi Tanjung Maya	Desa Tanggung
	Baju Domong/ Dumang Giroi	Desa Tanggung
05. Bonti	Homing Pedagi	Desa Kampuh
06. Parindu	Rumah Betang Kopar	Dusun Kopar, Desa Dosan
	Pedagi Abae Manam dan Raden Ali	Dusun Beruak, Desa Gunam
07. Tayan Hilir	Keraton Paku Negara Kusuma	Desa Pedalaman
	Makam Raja Tayan	Desa Pedalaman
	Masjid Jami'	Desa Pedalaman
	Tiang Bendera Keramat Raja Tungkat Rakyat	Desa Beginjan
08. Balai	Pedagi Manung Engkio	Desa Empirang Ujung
09. Noyan	Pedagi Nyango	Desa Noyan
10. Sekayam	Rumah Panca Putu Mang Pihit	Desa Pengadang
11. Entikong	Guna Panca Lama	Desa Nekan

Sumber : Dinas Pemuda, Olahraga, dan Pariwisata Kabupaten Sanggau /  
Source Regional Office of Youth, Sport, and Tourism of Sanggau Regency



**Tabel**  
**Table** 7.14**Daftar Objek Wisata Lainnya Menurut Kecamatan dan Jenis Objek Wisata di Kabupaten Sanggau, 2022**  
**Directory of Other Attractions by Subdistrict and Attraction Category in Sanggau Regency, 2022**

Kecamatan/ Subdistrict	Nama Objek Wisata/ Name of Attractions	Alamat / Address	Jenis Objek Wisata / Attraction Category	
(1)	(2)	(3)	(4)	
01. Kapuas	HATO SANJAN (Hutan Adat Tembawang Ompuk Sanjan)	Desa Sei Mawang	Cagar Alam	
	Gua Maria Riam Macan	Desa Sei Mawang	Religi	
	Masjid Jami'		Religi	
	Antong Ngelayan	Lingkungan Sabang Merah	Pendidikan	
	Taman Kehati	Lingkungan Sabang Merah	Pendidikan	
	Pujasera Sanggau		Kuliner	
	Kampung Wisata Sentana Kabana		Kuliner	
	Terminal Sanggau		Kuliner	
	Pasar Jarai		Belanja	
	My Dream		Buatan	
	Kampung Wisata Sentana		Buatan	
	Taman Sabang Merah		Buatan	
	02. Tayan Hilir	Masjid Jami'		Religi
		Rumah Retret Pastonis	Subah	Religi
03. Balai	Pusat Kuliner Tayan Hilir		Kuliner	
	Telaga Banyu Empirang Pokok		Buatan	
04. Beduai	Danau Senyabang		Buatan	
	Gua Maria Thang Raya	Desa Thang Raya	Religi	

Sumber : Dinas Pemuda, Olahraga, dan Pariwisata Kabupaten Sanggau /  
Source : Regional Office of Youth, Sport, and Tourism of Sanggau Regency

# TRANSPORTASI & KOMUNIKASI

## TRANSPORTATION & COMMUNICATION

8

Jumlah Pengiriman Benda-Benda Pos, 2022  
NUMBER OF POST GOODS, 2022

16

unit Kantor Pos di Kabupaten Sanggau  
UNIT OF POST OFFICES IN SANGGAU REGENCY

11 336

pengiriman dari  
luar negeri  
SHIPMENTS FROM  
ABROAD



459

pengiriman ke luar negeri  
INTERNATIONAL SHIPMENTS

168 332



pengiriman ke dalam negeri  
DOMESTIC SHIPMENTS



**PENJELASAN TEKNIS**

1. Kendaraan bermotor adalah setiap kendaraan yang digerakkan oleh peralatan teknik yang ada pada kendaraan tersebut, biasanya digunakan untuk angkutan orang atau barang di atas jalan raya selain kendaraan yang berjalan di atas rel. Kendaraan bermotor yang dicatat adalah semua jenis kendaraan kecuali kendaraan bermotor TNI/Polri dan Korps Diplomatik.
2. Mobil penumpang adalah setiap kendaraan bermotor yang dilengkapi dengan tempat duduk untuk sebanyak-banyaknya delapan orang, tidak termasuk tempat duduk untuk pengemudi, baik dilengkapi atau tidak dilengkapi bagasi.
3. Mobil bis adalah setiap kendaraan bermotor yang dilengkapi dengan tempat duduk untuk lebih dari delapan orang, tidak termasuk tempat duduk untuk pengemudi, baik dilengkapi atau tidak dilengkapi bagasi.
4. Mobil truk adalah setiap kendaraan bermotor yang digunakan untuk angkutan barang, selain mobil penumpang, mobil bis dan kendaraan bermotor roda dua.

**TECHNICAL NOTES**

1. *Motor vehicles are any kind of vehicles motorized by machine set up in those vehicles, they are usually used for transporting peoples or goods on roads except vehicles moving along a railway line. The data cover all kinds of motor vehicles except those belong to Indonesia Army Force Indonesian State Police and Diplomatic Corps.*
2. *Passenger cars are any motor vehicles with no more than eight seats, excluding seat for driver, it can be with or without hoot.*
3. *Buses are large passenger cars having seats for more than eight passengers, excluding seat for driver, it can be with or without hoot.*
4. *Trucks are any motor vehicles used to transport goods excluding passenger cars, buses, and motorcycles.*

5. Kantor Pos adalah tempat pemberi pelayanan komunikasi tertulis dan atau surat elektronik, layanan paket, layanan logistik, layanan transaksi keuangan, dan layanan keagenan pos untuk kepentingan umum. Rumah pos berfungsi sama seperti kantor pos dan kantor pos pembantu, bedanya rumah pos biasanya terletak di daerah terpencil.
  6. Telekomunikasi adalah setiap pemancaran, pengiriman dan atau penerimaan dari setiap informasi dalam bentuk tanda-tanda, isyarat, tulisan, gambar, suara dan bunyi melalui sistem kawat, optik, radio atau sistem elektromagnetik lainnya.
  7. Jaringan telekomunikasi adalah rangkaian perangkat telekomunikasi dan kelengkapannya yang digunakan dalam bertelekomunikasi
5. *Post Office is a service provider facility of written communication and or electronic mail, parcel service, logistics services, financial transaction services, and postal services to the public. Postal house has the same function as the post office and subsidiary of post office, the difference is that postal house is usually located in remote areas.*
  6. *Telecommunication includes every transmitting, delivering and or receiving from every information of marking, signal, article, picture, sound and voice through strand of wire system, optic, radio or other electromagnetic system.*
  7. *Telecommunication network is peripheral network of telecommunication and its equipment used in the means of telecommunication.*

**ULASAN****DESCRIPTION****8.1 Transportasi**

Panjang jalan yang berada dibawah wewenang Tingkat II (Kabupaten) sepanjang 1.001,44 km.

**8.1 Transportation**

*The total length of Sanggau Regency road under second region (regency) responsibility was 1.001,44 kilometers.*

**8.2 Komunikasi**

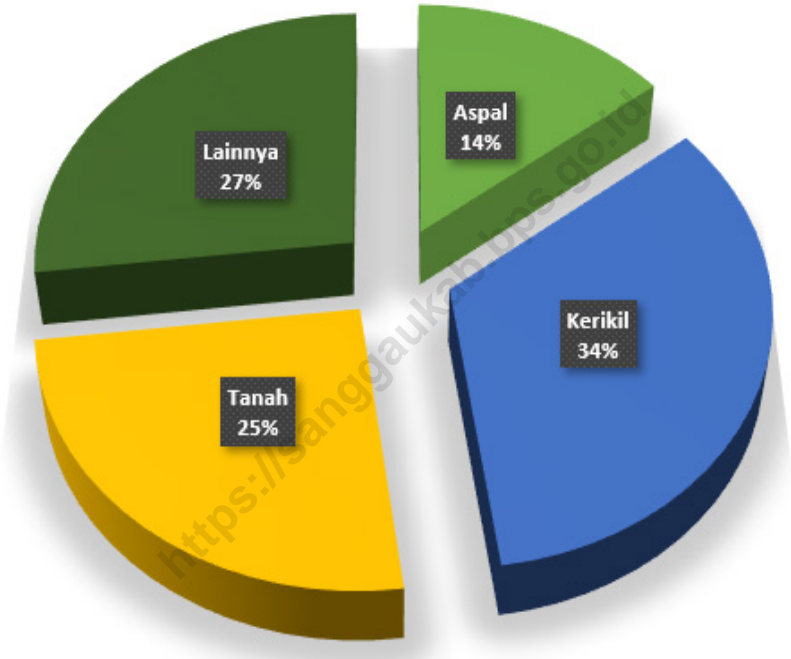
Sarana dalam berkomunikasi adalah melalui pos dan telepon. Kantor pos berperan dalam pengiriman surat-surat maupun paket-paket pos dan uang/wesel. Sedang PT. Telkom berperan dalam pelayanan komunikasi melalui telepon. Adapun pada tahun 2022 terdapat 12 kantor pos cabang dan 4 pos desa di Kabupaten Sanggau.

**8.2 Communication**

*Communications were done by post and phone. Post office has playing in such as letter, parcels post and money delivery. While PT. Telkom having service's communication by phone. In 2022, there are 12 branches post office and 4 rural post office at Sanggau Regency.*

**Gambar** 8  
**Figures**

**Perbandingan Panjang Jalan Menurut Jenis Permukaan Jalan di Kabupaten Sanggau Tahun 2022**  
*Comparison of Roadway Length by Type of Road Surface in Sanggau Regency, 2022*



Sumber : Dinas Bina Marga dan Sumber Daya Air Kabupaten Sanggau/  
Source Regional Office of Highways and Water Resources of Sanggau Regency

## 8.1 TRANSPORTASI TRANSPORTATION

**Tabel 8.1.1** Panjang Jalan Menurut Tingkat Kewenangan Pemerintahan di Kabupaten Sanggau (km), 2020–2022  
**Table** *Length of Roads by Level of Government Authority in Sanggau Regency (km), 2020–2022*

Tingkat Kewenangan Pemerintahan <i>Level of Government Authority</i>	2020	2021	2022
(1)	(2)	(3)	(4)
Negara/ <i>State</i>	...	...	...
Provinsi/ <i>Province</i>	...	...	...
Kabupaten/Kota <i>Regency/Municipality</i>	1 001,44	1 001,44	1 001,44
<b>Jumlah/Total</b>	...	...	...

Sumber : Dinas Bina Marga dan Sumber Daya Air Kabupaten Sanggau/  
Source *Regional Office of Highways and Water Resources of Sanggau Regency*



**Tabel 8.1.2 Panjang Jalan Menurut Jenis Permukaan Jalan di Kabupaten Sanggau (km), 2020–2022**  
**Length of Roads by Type of Road Surface in Sanggau Regency (km), 2020–2022**

Jenis Permukaan Jalan Type of Road Surface	2020	2021	2022
(1)	(2)	(3)	(4)
Aspal/Paved	282,10	215,25	142,52
Kerikil/Gravel	400,24	441,47	335,31
Tanah/Soil	268,30	285,08	252,05
Lainnya/Others	50,80	59,64	268,56
<b>Jumlah/Total</b>	<b>1 001,44</b>	<b>1 001,44</b>	<b>1 001,44</b>

Sumber : Dinas Bina Marga dan Sumber Daya Air Kabupaten Sanggau/  
 Source : Regional Office of Highways and Water Resources of Sanggau Regency

**Tabel 8.1.3** Panjang Jalan Menurut Kondisi Jalan Kabupaten di Kabupaten Sanggau (km), 2021-2022  
**Table 8.1.3** Length of Roads by Condition of Regency Roads in Sanggau Regency (km), 2021-2022

Kondisi Jalan Condition of Roads	2020	2021
(1)	(2)	(3)
Baik/Good	113,34	83,00
Sedang/Moderate	258,64	288,15
Rusak/Damage	361,37	447,08
Rusak Berat/Severely Damage	268,10	183,22
<b>Jumlah/Total</b>	<b>1 001,44</b>	<b>1 001,44</b>

Sumber : Dinas Bina Marga dan Sumber Daya Air Kabupaten Sanggau/  
 Source : Regional Office of Highways and Water Resources of Sanggau Regency

**Tabel 8.1.4** Banyaknya Kendaraan Bermotor Yang Terdaftar di Kabupaten Sanggau Menurut Jenisnya (Unit) , 2018-2022  
**Table 8.1.4** *Number of Registered Motor Vehicle by Type of Motor Vehicle (Units), 2018-2022*

Jenis Kendaraan/ Type of Vehicle	Tahun / Year				
	2018	2019	2020	2021	2022
(1)	(2)	(3)	(4)	(5)	(6)
<b>I. Mobil Penumpang</b>					
1. Sedan	56	63	70	76	86
2. Jeep	771	822	864	961	1 098
3. Oplet	97	97	97	97	97
4. Station Wagon	447	447	447	447	447
5. Kastel Wagon	-	-	-	-	-
6. Volks Wagon	-	-	-	-	-
7. Mini Club	4 943	5 586	-	-	8 344
<b>II. Mobil Barang</b>					
1. Truck	3 859	4 145	4 301	4 455	4 754
2. Pick Up	2 565	2 728	2 880	3 169	3 628
3. Tracktor	37	-	-	-	-
4. Deliver Van	...	88	89	91	98
5. Tangki	...	228	238	250	279
6. Double Cabin	...	413	440	493	584
<b>III. Oto Bus</b>					
1. Oto Bus Kecil/ Mikro Bus	163	163	163	163	163
2. Bus	57	60	62	65	66
3. Bus Lainnya	-	-	-	-	-

Lanjutan Tabel/ *Continued Table 8.1.4*

Jenis Kendaraan/ <i>Type of Vehicle</i>	Tahun / <i>Year</i>				
	2018	2019	2020	2021	2022
(1)	(2)	(3)	(4)	(5)	(6)
<b>IV. Sepeda Motor</b>					
1. Sepeda Motor	208 397	219 222	227 188	239 723	254 127
2. Trail	-	-	-	-	-
3. Scooter	375	375	...	...	...
<b>V. Kendaraan Khusus</b>					
1. Mobil Pemadam Kebakaran		6	6	6	6
2. Mobil Ambulance	60	60	71	73	88
3. Mobil Jenazah	...	2	2	2	2
4. Fork Lift	...	-	-	-	-
5. Lain-lain	105	36	36	36	39

Sumber : POLRES Sanggau/

Source : Sanggau Police Resort

**8.2 KOMUNIKASI  
COMMUNICATION**

**Tabel 8.2.1** Banyaknya Kantor Pos Menurut Jenisnya di Kabupaten Sanggau, 2022  
*Number of Post Office by Type in Sanggau Regency, 2022*

Kecamatan/ Subdistrict	Kantor Post / Post Office			Pos Desa/ Rural Post	Jumlah/ Total
	Kabupaten/ Regent	Cabang/ Branch	Desa/ Rural		
(1)	(2)	(3)	(4)	(5)	(6)
01. T o b a	-	-	-	1	1
02. M e l i a u	-	1	-	-	1
03. K a p u a s	-	1	-	2	3
04. M u k o k	-	1	-	-	1
05. J a n g k a n g	-	1	-	-	1
06. B o n t i	-	1	-	-	1
07. P a r i n d u	-	1	-	-	1
08. T a y a n H i l i r	-	1	-	-	1
09. B a l a i	-	1	-	-	1
10. T a y a n H u l u	-	1	-	-	1
11. K e m b a y a n	-	1	-	-	1
12. B e d u a i	-	-	-	-	-
13. N o y a n	-	-	-	1	1
14. S e k a y a m	-	1	-	-	1
15. E n t i k o n g	-	1	-	-	1
<b>Jumlah/ Total</b> 2022	<b>1</b>	<b>12</b>	<b>-</b>	<b>4</b>	<b>16</b>
2021	<b>1</b>	<b>13</b>	<b>-</b>	<b>4</b>	<b>17</b>
2020	<b>1</b>	<b>12</b>	<b>-</b>	<b>2</b>	<b>15</b>

Sumber/ Source : PT. Pos Indonesia (Persero) Cabang Sanggau

**Tabel**  
**Table** 8.2.2

**Banyaknya Pengiriman Benda-Benda Pos di Kabupaten  
Sanggau Menurut Jenis Kiriman, 2022**  
*Number of Shipping Post Goods in Sanggau Regency by  
Type of Sending, 2022*

Jenis Kiriman/ Shipment Type	Ke / To		
	Dalam Negeri/ Domestic	Luar Negeri/ Overseas	Dari luar Negeri/ From Abroad
(1)	(2)	(3)	(4)
I. Kiriman Biasa	3 658	32	15
II. Kiriman Dinas Pos	-	-	-
III. Kiriman Tercatat	-	-	-
- Surat Tercatat	-	-	-
a. EMS	-	325	65
b. Surat Korporat	75 253	-	-
c. Express	987	-	-
- Paket Pos Khusus	-	-	-
a. Paket Kilat Khusus	45 256	-	-
b. Paket Kilat	-	-	-
c. Paket Biasa	6 523	-	-
d. Paket Biasa	2 856	-	-
e. Paket Jumbo Motor	85	-	-
- Surat kilat khusus	11 856	-	-
- Surat Dinas Tercatat	895	-	-
- Pos Wesel	20 963	102	1 256
- Pos Paket	-	-	-
- Giro / Cek Pos	-	-	-
<b>Jumlah/ Total 2022</b>	<b>168 332</b>	<b>459</b>	<b>1 336</b>
<b>2021</b>	<b>139 674</b>	<b>315</b>	<b>1 212</b>
<b>2020</b>	<b>61 500</b>	<b>218</b>	<b>-</b>

Sumber/ Source : PT. Pos Indonesia (Persero) Cabang Sanggau

**Tabel**  
**Table** 8.2.3

**Banyaknya Pengiriman dan Penerimaan Paket Pos Biasa, Paket Pos Khusus, Surat Kilat Khusus dan Wesel Pos di Kabupaten Sanggau, 2022**  
**Number of Sending and Receiving Post Package, Express Delivery, Special Delivery & Money Orders in Sanggau Regency, 2022**

Bulan/ Month	Paket Pos Biasa		Paket Pos Khusus	
	Kirim/ Sending	Terima/ Receiving	Kirim/ Sending	Terima/ Receiving
(1)	(2)	(3)	(4)	(5)
Januari / January	84	84	3 190	3 186
Februari / February	99	99	6 060	6 048
Maret / March	106	106	7 541	7 516
April / April	113	111	4 476	4 466
Mei / May	56	56	3 417	3 416
Juni / June	54	53	3 544	3 541
Juli / July	68	67	3 230	3 223
Agustus / August	73	73	3 771	3 766
September / September	69	68	3 458	3 394
Oktober / October	47	47	4 106	4 105
November / November	53	53	2 737	2 736
Desember / December	41	41	2 539	2 539
<b>Jumlah / Total</b>	<b>863</b>	<b>858</b>	<b>48 069</b>	<b>47 936</b>

Lanjutan Tabel/ *Continued Table 8.2.3*

Bulan/ <i>Month</i>	Surat Kilat Khusus/ Paket Pos Khusus		Wesel Pos	
	Kirim/ <i>Sending</i>	Terima/ <i>Receiving</i>	Kirim/ <i>Sending</i>	Terima/ <i>Receiving</i>
(1)	(6)	(7)	(8)	(9)
Januari / <i>January</i>	982	981	1 668	224
Februari / <i>February</i>	1 847	1 844	1 644	222
Maret / <i>March</i>	2 294	2 286	1 736	269
April / <i>April</i>	1 372	1 373	2 043	296
Mei / <i>May</i>	1 040	1 041	1 901	212
Juni / <i>June</i>	1 079	1 078	1 609	219
Juli / <i>July</i>	988	987	1 501	143
Agustus / <i>August</i>	1 161	1 151	1 578	218
September / <i>September</i>	1 058	1 038	1 502	165
Oktober / <i>October</i>	1 246	1 245	1 528	180
November / <i>November</i>	837	836	1 457	178
Desember / <i>December</i>	774	774	2 411	218
<b>Jumlah / <i>Total</i></b>	<b>14 678</b>	<b>14 634</b>	<b>20 578</b>	<b>2 544</b>

Sumber/ *Source* : PT. Pos Indonesia (Persero) Cabang Sanggau



**Tabel**  
**Table 8.2.4****Besarnya Nilai Pengiriman Paket Pos Biasa, Paket Pos Khusus, Surat Kilat khusus dan Wesel Pos di Kabupaten Sanggau, 2022**  
**Value of Sending Post Package, Special Package, Special Delivery, and Money Orders in Sanggau Regency, 2022**

<b>Bulan/ Month</b>	<b>Jenis Kiriman Tercatat / Type of Registered Post Items</b>			
	<b>Paket Pos Biasa</b>	<b>Paket Pos Khusus</b>	<b>Surat Kilat Khusus</b>	<b>Wesel Pos</b>
<b>(1)</b>	<b>(2)</b>	<b>(3)</b>	<b>(4)</b>	<b>(5)</b>
Januari / January	12 287 340	49 937 520	18 667 458	11 784 179 566
Februari / February	13 921 260	66 478 270	24 119 859	13 912 766 925
Maret / March	12 363 880	55 747 680	20 433 468	14 808 391 299
April / April	16 823 000	49 347 103	19 851 030	19 200 182 912
Mei / May	7 232 748	44 598 961	15 549 512	23 865 986 388
Juni / June	12 586 664	35 966 495	14 565 947	15 156 866 892
Juli / July	23 328 800	40 115 528	19 033 298	14 145 480 501
Agustus / August	28 620 040	47 927 900	22 964 382	15 452 360 894
September / September	31 710 560	39 696 657	21 422 165	16 030 980 471
Oktober / October	16 558 840	37 154 272	16 113 933	15 325 361 396
November / November	16 072 560	38 559 943	16 389 750	15 681 755 499
Desember / December	14 709 180	38 848 351	16 067 259	19 746 342 249
<b>Jumlah / Total</b>	<b>206 214 872</b>	<b>544 378 680</b>	<b>225 178 061</b>	<b>195 110 654 992</b>

Sumber/ Source : PT. Pos Indonesia (Persero) Cabang Sanggau

**Tabel**  
**Table** 8.2.5**Besarnya Nilai Pengiriman Paket Pos Biasa, Paket Pos Khusus, Surat Kilat khusus dan Wesel Pos Dirinci Menurut Kecamatan, 2022**  
*Value of Sending Post Package, Special Package, Special Delivery, and Money Orders by Subdistrict in Sanggau Regency, 2022*

Kecamatan/ Subdistrict	Jenis Kiriman Tercatat / Type of Registered Post Items			
	Paket Pos Biasa	Paket Pos Khusus	Surat Kilat Khusus	Wesel Pos
(1)	(2)	(3)	(4)	(5)
01 Toba <sup>1</sup>	-	-	-	-
02 Meliau	22 968 000	60 528 681	25 049 004	234 635 000
03 Kapuas	...	...	...	...
04 Mukok	4 078 000	9 630 135	4 112 440	1 325 118 002
05 Jangkang	286 720	1 416 740	511 038	1 484 376 331
06 Bonti	1 361 300	9 177 365	3 161 599	1 892 666 450
07 Parindu	6 432 760	18 946 330	7 478 727	1 972 321 800
08 Tayan Hilir	383 700	1 288 140	501 552	2 779 961 600
09 Balai	14 000	330 500	103 350	1 027 898 450
10 Tayan Hulu	6 450 880	18 089 908	7 362 236	864 791 023
11 Kembayan	3 452 820	1 159 700	1 383 756	945 904 000
12 Beduai <sup>1</sup>	-	-	-	-
13 Noyan <sup>1</sup>	-	-	-	-
14 Sekayam	54 962 460	38 146 879	27 932 801	67 519 000
15 Entikong	23 096 920	22 898 895	13 798 744	204 406 000
<b>Jumlah / Total</b>	<b>206 214 872</b>	<b>544 378 680</b>	<b>225 178 061</b>	<b>195 110 654 992</b>

Catatan/ Note :

1) Tidak terdapat Kantor Pos / Post Office is not available

Sumber/ Source : PT Pos Indonesia (Persero) Cabang Sanggau




# PERBANKAN, KOPERASI, DAN HARGA-HARGA

## BANKING, COOPERATIVE, AND PRICES

# 9


### Koperasi di Kabupaten Sanggau, 2022

#### COOPERATIVE AT SANGGAU REGENCY, 2022



### Tiga Kecamatan dengan Jumlah Anggota Terbanyak

#### THREE SUBDISTRICT WITH THE MOST MEMBER





**PENJELASAN TEKNIS**

1. Kredit UMKM adalah semua penyediaan uang atau tagihan yang dapat dipersamakan dengan itu dalam rupiah dan valuta asing, berdasarkan persetujuan atau kesepakatan pinjam meminjam antara bank pelapor dengan bank dan pihak ketiga bukan bank yang memenuhi kriteria usaha sesuai undang undang tentang UMKM yang berlaku.
2. Simpanan masyarakat adalah simpanan milik pihak ketiga bukan bank umum dan Bank perkreditan Rakyat (BPR) baik dalam rupiah maupun valuta asing yang berbentuk giro, tabungan, dan simpanan berjangka.
3. Koperasi Unit Desa adalah suatu Koperasi serba usaha yang beranggotakan penduduk desa dan berlokasi didaerah pedesaan, daerah kerjanya biasanya mencakup satu wilayah kecamatan.

**TECHNICAL NOTES**

1. *MSME Credit is all the provision of money or bills which can be equaled in rupiah and foreign currency, based on the agreement or agreement of borrowing and borrowing between the reporting bank and the bank and non-bank third parties who meet the business criteria in accordance with applicable MSME law.*
2. *Community deposits are third-party deposits of non-public banks and Rural Banks in both rupiah and foreign currency in the form of grants, savings, and futures deposits.*
3. *Village Unit Cooperative is a multi-business cooperative consisting of villagers and located in a rural area, the working area usually covers one sub-district area.*

**ULASAN****DESCRIPTION****9.1 Perbankan**

Nominal posisi simpanan tabungan pada bank umum dan BPR pada akhir tahun 2022 di Kabupaten Sanggau sebesar 3,39 triliun rupiah. Selain itu, posisi kredit kepada UMKM yang diberikan Bank Umum untuk Modal Kerja pada akhir tahun 2022 sebesar 1,18 triliun rupiah.

**9.2 Koperasi**

Pada tahun 2022, terdapat 75 KUD dan 381 Non-KUD di 15 wilayah kecamatan. Jumlah anggota yang dimiliki sebanyak 23.900 anggota KUD, di mana anggotanya banyak berdomisili di Kecamatan Mukok. Sedangkan, anggota Non-KUD ada sebanyak 16.772 anggota, di mana sebagian besar anggota berasal dari Kecamatan Kapuas. Di sisi lain, KUD paling banyak ditemukan di Kecamatan Mukok, sedangkan Non-KUD banyak ditemukan di Kapuas.

**9.3 Harga-Harga**

Harga semen di Kabupaten Sanggau selama tahun 2022 mengalami harga fluktuatif. Pada bulan Januari hingga Desember harga semen konstan pada harga 82.000 rupiah.

**9.4 Pegadaian**

Pada tahun 2022, besarnya nilai pinjaman yang diberikan sebesar 61,25 miliar rupiah. Banyaknya barang jaminan yaitu sebanyak 10.255 unit.

**9.1 Banking**

*Nominal position of savings deposits in commercial banks and rural banks at the end of 2022 in Sanggau Regency is 3.39 trillion rupiah. In addition, the credit position to MSMEs granted by the Commercial Bank for Working Capital at the end of 2022 was 1.18 trillion rupiah.*

**9.2 Cooperative**

*In 2022, there were 75 units of Village Cooperative Unit (VCU) and 381 units of Non-Village Cooperative Unit (Non-VCU) across 15 Subdistrict. There were 23,900 members of VCU, where mostly members come from Mukok Subdistrict. Meanwhile, Non-VCU had as many as 16,772 members, who most of them come from Kapuas Subdistrict. On the other hand, VCU are mostly found in Mukok Subdistrict, while Non-VCU are mostly found in Kapuas Subdistrict.*

**9.3 Prices**

*The price of cement in Sanggau Regency during 2022 experienced a stable price. From January to December the price of cement was constant at 82,000 rupiah.*

**9.4 Pawnshop**

*In 2021, the amount of the loan disbursed is 61.25 billion rupiah. The number of collateral items is 10,255 units. In terms of collateral that was*

Dari segi barang jaminan yang ditebus, pengembalian nilai pinjaman sebesar 22,95 milyar. Dari segi barang yang dilelang, jumlah barang yang dilelang adalah 892 unit.

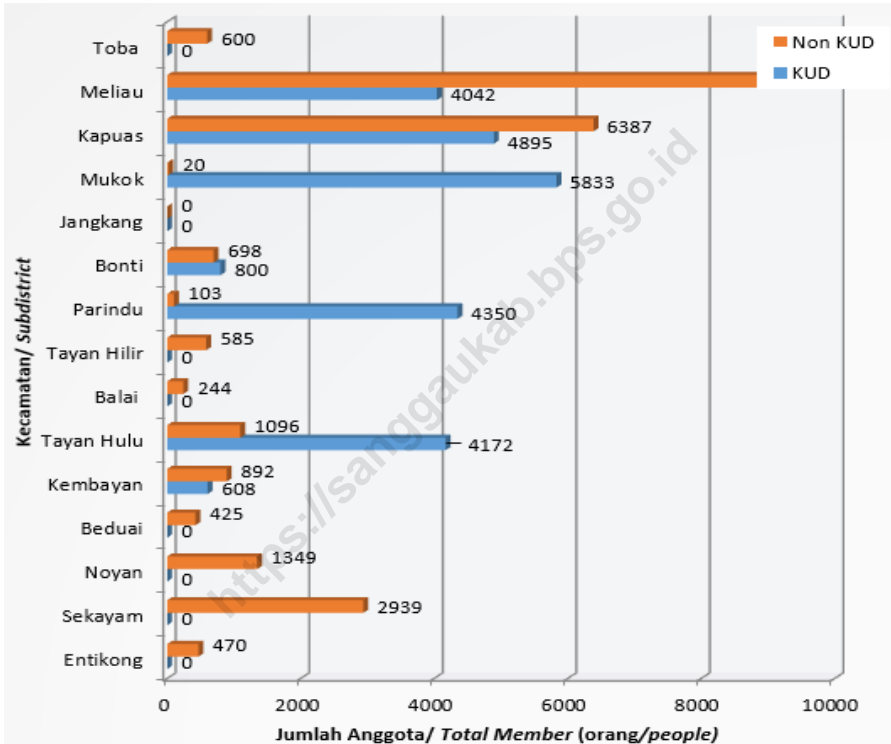
*redeemed, the return on the loan value was 22.95 billion. In terms of items being auctioned, the number of items being auctioned was 892 units.*

<https://sanggaukab.bps.go.id>



**Gambar 9**  
**Figures**

**Jumlah Anggota KUD dan Non KUD Menurut Kecamatan, 2022**  
**Total Member of Village Cooperative Unit and Non-Village Cooperative Unit at Sanggau Regency by Subdistrict, 2022**



Sumber : Dinas Perindustrian, Perdagangan, Koperasi, dan UKM Kabupaten Sanggau /  
Source Regional Office of Industry, Trade, Cooperative, and SME of Sanggau Regency

## 9.1 PERBANKAN BANKING

**Tabel 9.1.1** Posisi Simpanan Giro pada Bank Umum dan BPR di Kabupaten Sanggau Menurut Bulan, 2022  
*Outstanding of Demand Deposits in Commercial and Rural Banks of Sanggau Regency by Month, 2022*

Bulan/ Month	Nominal/ Nominal (juta rupiah/ million rupiahs)	Rekening/ Account (satuan/ unit)
(1)	(2)	(3)
Januari / January	972 497	1 624
Februari / February	1 030 103	2 774
Maret / March	1 032 802	2 783
April / April	1 069 029	2 883
Mei / May	985 015	1 623
Juni / June	1 061 471	1 657
Juli / July	952 015	1 651
Agustus / August	1 044 511	1 650
September / September	1 052 976	1 656
Oktober / October	1 135 167	1 668
November / November	1 122 769	1 656
Desember / December	773 890	1 578
<b>Desember/ December 2022</b>	<b>773 890</b>	<b>1 578</b>
<b>2021</b>	<b>920 827</b>	<b>2 381</b>
<b>2020</b>	<b>581 029</b>	<b>2 333</b>
<b>2019</b>	<b>531 574</b>	<b>2 267</b>
<b>2018</b>	<b>383 892</b>	<b>2 311</b>

Sumber : Bank Indonesia, Statistik Ekonomi Keuangan Daerah /  
Source : Central Bank, Regional Economic Financial Statistics

**Tabel**  
**Table** 9.1.2**Posisi Simpanan Berjangka pada Bank Umum Dan BPR di  
Kabupaten Sanggau Menurut Bulan, 2022**  
**Outstanding of Time Deposit in Commercial and Rural  
Banks of Sanggau Regency by Month, 2022**

<b>Bulan/ Month</b>	<b>Nominal/ Nominal (juta rupiah/ million rupiahs)</b>	<b>Rekening/ Account (satuan/ unit)</b>
<b>(1)</b>	<b>(2)</b>	<b>(3)</b>
Januari / January	667 140	2 458
Februari / February	655 383	2 402
Maret / March	661 186	2 412
April / April	660 116	2 400
Mei / May	658 431	2 395
Juni / June	652 175	2 427
Juli / July	642 441	2 407
Agustus / August	641 273	2 402
September / September	641 338	2 445
Oktober / October	658 566	2 430
November / November	653 589	2 413
Desember / December	686 843	2 515
<b>Desember/ December 2022</b>	<b>686 843</b>	<b>2 515</b>
	<b>2021</b>	<b>2 470</b>
	<b>2020</b>	<b>2 464</b>
	<b>2019</b>	<b>2 341</b>
	<b>2018</b>	<b>2 040</b>

Sumber : Bank Indonesia, Statistik Ekonomi Keuangan Daerah /  
Source : Central Bank, Regional Economic Financial Statistics

**Tabel**  
**Table** 9.1.3**Posisi Simpanan Tabungan pada Bank Umum dan BPR di  
Kabupaten Sanggau Menurut Bulan, 2022**  
*Outstanding of Saving Deposits in Commercial and Rural  
Banks of Sanggau Regency by Month, 2022*

<b>Bulan/ Month</b>	<b>Nominal/ Nominal (juta rupiah/ million rupiahs)</b>	<b>Jumlah Bilyet/ Number of Bilyet (satuan/ unit)</b>
<b>(1)</b>	<b>(2)</b>	<b>(3)</b>
Januari / January	3 210 005	490 111
Februari / February	3 212 488	502 213
Maret / March	3 325 778	502 567
April / April	3 523 303	502 935
Mei / May	3 475 250	429 239
Juni / June	3 410 959	432 785
Juli / July	3 376 869	434 551
Agustus / August	3 317 238	440 576
September / September	3 289 656	443 456
Oktober / October	3 277 525	447 975
November / November	3 345 055	455 553
Desember / December	3 391 176	456 405
<b>Desember/ December 2022</b>	<b>3 391 176</b>	<b>456 405</b>
<b>2021</b>	<b>3 257 812</b>	<b>633 593</b>
<b>2020</b>	<b>2 461 173</b>	<b>544 870</b>
<b>2019</b>	<b>2 136 901</b>	<b>432 567</b>
<b>2018</b>	<b>2 035 065</b>	<b>384 257</b>

Sumber : Bank Indonesia, Statistik Ekonomi Keuangan Daerah /  
Source : Central Bank, Regional Economic Financial Statistics

**Tabel**  
**Table** 9.1.4

**Posisi Pinjaman Rupiah dan Valas yang Diberikan Bank Umum dan BPR di Kabupaten Sanggau Menurut Jenis Pinjaman dan Bulan (Juta Rupiah), 2022**  
**Outstanding of Loans in Rupiah and Foreign Currency of Commercial and Rural Banks of Sanggau Regency by Type of Loans and Month (Million Rupiahs), 2022**

Bulan/ Month	Jenis Kredit/ Type of Credit			Jumlah/ Total
	Modal Kerja/ Working Capital	Investasi/ Investment	Konsumsi/ Consumption	
(1)	(2)	(3)	(4)	(5)
Januari / January	1 324 747	3 200 071	1 454 541	5 979 360
Februari / February	1 313 405	3 208 271	1 483 051	6 004 727
Maret / March	1 369 795	3 087 740	1 520 640	5 978 176
April / April	1 381 774	3 088 759	1 544 577	6 015 110
Mei / May	1 396 381	3 084 029	1 550 887	6 031 297
Juni / June	1 396 953	2 978 334	1 579 836	5 955 122
Juli / July	1 556 241	2 834 619	1 598 155	5 989 015
Agustus / August	1 428 683	3 052 811	1 622 508	6 105 002
September / September	1 553 741	2 797 187	1 639 254	5 990 182
Oktober / October	1 563 834	2 081 921	1 652 703	6 018 457
November / November	1 460 982	2 945 028	1 666 895	6 072 905
Desember / December	1 434 444	2 832 676	1 678 955	5 946 075
<b>Desember/ December 2022</b>	<b>1 434 444</b>	<b>2 832 676</b>	<b>1 678 955</b>	<b>5 946 075</b>
<b>2021</b>	<b>1 214 168</b>	<b>3 174 802</b>	<b>1 440 050</b>	<b>5 829 020</b>
<b>2020</b>	<b>1 096 162</b>	<b>4 041 718</b>	<b>1 442 494</b>	<b>6 580 374</b>
<b>2019</b>	<b>1 084 805</b>	<b>3 794 001</b>	<b>1 425 157</b>	<b>6 303 963</b>
<b>2018</b>	<b>942 147</b>	<b>2 817 277</b>	<b>1 296 548</b>	<b>5 055 973</b>

Sumber : Bank Indonesia, Statistik Ekonomi Keuangan Daerah /  
 Source : Central Bank, Regional Economic Financial Statistics

**Tabel**  
**Table** 9.1.5

**Posisi Pinjaman yang Diberikan di Bank Umum dan BPR di Kabupaten Sanggau Menurut Bulan dan Sektor Ekonomi (Juta Rupiah), 2022**  
**Outstanding of Loans in Commercial and Rural Banks of Sanggau Regency by Month and Industrial Origin (Million Rupiah), 2022**

Sektor/ Sector	Bulan/ Month			
	Januari/ January	Februari/ February	Maret/ March	April/ April
(1)	(2)	(3)	(4)	(5)
1. Pertanian, Kehutanan, dan Perikanan/ <i>Agriculture, Forestry and Fishing</i>	36 521	35 829	36 013	35 671
2. Pertambangan dan Penggalian/ <i>Mining and Quarrying</i>	6 092	5 952	5 866	6 445
3. Industri Pengolahan/ <i>Manufacturing</i>	92 593	87 342	94 419	94 064
4. Pengadaan Listrik dan Gas/ <i>Electricity and Gas</i>	1 271	1 262	1 236	1 223
5. Pengadaan Air, Pengelolaan Sampah, Limbah dan Daur Ulang/ <i>Water supply, Sewerage, Waste Management and Remediation Activities</i>	376	1 243	1 234	1 135
6. Konstruksi/ <i>Construction</i>	16 633	20 075	20 365	20 256
7. Perdagangan Besar dan Eceran; Reparasi Mobil dan Sepeda Motor/ <i>Wholesale and Retail Trade; Repair of Motor Vehicles and Motorcycles</i>	602 635	594 875	599 189	594 205
8. Transportasi dan Pergudangan/ <i>Transportation and Storage</i>	83 704	81 985	80 494	78 992
9. Penyediaan Akomodasi dan Makan Minum/ <i>Accommodation and Food Service Activities</i>	42 030	43 723	44 469	46 004
10. Informasi dan Komunikasi/ <i>Information and Communication</i>	2 179	2 114	2 165	2 139
11. Jasa Keuangan dan Asuransi/ <i>Financial and Insurance Activities</i>	382	364	310	299
12. Real Estat/ <i>Real Estate Activities</i>	2 758	2 706	2 654	2 602
13. Jasa Perusahaan/ <i>Business Activities</i>	22 852	22 328	21 609	21 333
14. Administrasi Pemerintahan, Pertahanan dan Jaminan Sosial Wajib/ <i>Public Administration and Defence; Compulsory Social Security</i>	-	-	-	-
15. Jasa Pendidikan/ <i>Education</i>	29	29	28	20
16. Jasa Kesehatan dan Kegiatan Sosial/ <i>Human Health and Social Work Activities</i>	2 082	1 990	1 769	1 796
17. Jasa lainnya/ <i>Other Services Activities</i>	3 623 833	3 628 171	3 563 079	3 581 758
18. Bukan Lapangan Usaha/ <i>Non Industrial Origin</i>	1 454 541	1 483 051	1 520 640	1 544 577
<b>Jumlah/Total</b>	<b>5 990 511</b>	<b>6 013 040</b>	<b>5 995 539</b>	<b>6 032 519</b>

Lanjutan Tabel/ *Continued Table 9.1.5*

Sektor/ Sector	Bulan/ Month			
	Mei/ May	Juni/ June	Juli/ July	Agustus/ August
(1)	(6)	(7)	(8)	(9)
1. Pertanian, Kehutanan, dan Perikanan/ <i>Agriculture, Forestry and Fishing</i>	35 557	40 709	40 910	40 533
2. Pertambangan dan Penggalian/ <i>Mining and Quarrying</i>	6 256	6 072	5 967	2 673
3. Industri Pengolahan/ <i>Manufacturing</i>	81 216	86 815	84 508	79 656
4. "Penggadaan Listrik dan Gas/ <i>Electricity and Gas</i> "	706	683	674	656
5. Pengadaan Air, Pengelolaan Sampah, Limbah dan Daur Ulang/ <i>Water supply, Sewerage, Waste Management and Remediation Activities</i>	1 137	1 036	933	829
6. Konstruksi/ <i>Construction</i>	19 378	21 649	24 607	31 069
7. Perdagangan Besar dan Eceran; Reparasi Mobil dan Sepeda Motor/ <i>Wholesale and Retail Trade; Repair of Motor Vehicles and Motorcycles</i>	592 637	607 588	596 965	610 940
8. Transportasi dan Pergudangan/ <i>Transportation and Storage</i>	80 035	78 763	77 913	76 660
9. Penyediaan Akomodasi dan Makan Minum/ <i>Accommodation and Food Service Activities</i>	47 390	47 548	49 461	52 280
10. Informasi dan Komunikasi/ <i>Information and Communication</i>	2 112	1 920	1 912	2 004
11. Jasa Keuangan dan Asuransi/ <i>Financial and Insurance Activities</i>	289	278	267	482
12. Real Estat/ <i>Real Estate Activities</i>	2 550	2 371	2 409	2 864
13. Jasa Perusahaan/ <i>Business Activities</i>	22 272	19 709	20 560	19 402
14. Administrasi Pemerintahan, Pertahanan dan Jaminan Sosial Wajib/ <i>Public Administration and Defence; Compulsory Social Security</i>	-	-	-	-
15. Jasa Pendidikan/ <i>Education</i>	20	21	25	24
16. Jasa Kesehatan dan Kegiatan Sosial/ <i>Human Health and Social Work Activities</i>	1 725	1 723	1 651	1 573
17. Jasa lainnya/ <i>Other Services Activities</i>	3 604 640	3 476 291	3 499 212	3 579 729
18. Bukan Lapangan Usaha/ <i>Non Industrial Origin</i>	1 550 887	1 579 836	1 598 155	1 622 508
<b>Jumlah/ Total</b>	<b>6 048 807</b>	<b>5 973 012</b>	<b>6 006 131</b>	<b>6 123 882</b>

Lanjutan Tabel/ *Continued Table 9.1.5*

Sektor/ Sector	Bulan/ Month			
	September/ September	Oktober/ October	November/ November	Desember/ December
(1)	(10)	(11)	(12)	(13)
1. Pertanian, Kehutanan, dan Perikanan/ <i>Agriculture, Forestry and Fishing</i>	40 913	41 214	40 837	43 102
2. Pertambangan dan Penggalian/ <i>Mining and Quarrying</i>	2 601	2 528	2 481	2 434
3. Industri Pengolahan/ <i>Manufacturing</i>	77 668	74 603	65 088	79 080
4. "Pengadaan Listrik dan Gas/ <i>Electricity and Gas</i> "	651	724	716	706
5. Pengadaan Air, Pengelolaan Sampah, Limbah dan Daur Ulang/ <i>Water supply, Sewerage, Waste Management and Remediation Activities</i>	928	919	807	792
6. Konstruksi/ <i>Construction</i>	32 514	35 071	39 953	36 962
7. Perdagangan Besar dan Eceran; Reparasi Mobil dan Sepeda Motor/ <i>Wholesale and Retail Trade; Repair of Motor Vehicles and Motorcycles</i>	614 684	612 977	611 144	610 138
8. Transportasi dan Pergudangan/ <i>Transportation and Storage</i>	75 164	73 969	73 466	74 189
9. Penyediaan Akomodasi dan Makan Minum/ <i>Accommodation and Food Service Activities</i>	52 184	53 539	53 221	53 507
10. Informasi dan Komunikasi/ <i>Information and Communication</i>	1 994	2 085	2 075	2 065
11. Jasa Keuangan dan Asuransi/ <i>Financial and Insurance Activities</i>	376	372	489	467
12. Real Estat/ <i>Real Estate Activities</i>	2 833	2 776	2 699	2 638
13. Jasa Perusahaan/ <i>Business Activities</i>	24 155	23 827	23 836	24 967
14. Administrasi Pemerintahan, Pertahanan dan Jaminan Sosial Wajib/ <i>Public Administration and Defence; Compulsory Social Security</i>	-	-	-	-
15. Jasa Pendidikan/ <i>Education</i>	24	23	22	21
16. Jasa Kesehatan dan Kegiatan Sosial/ <i>Human Health and Social Work Activities</i>	1 490	1 418	1 362	2 582
17. Jasa lainnya/ <i>Other Services Activities</i>	3 440 323	3 455 059	3 495 245	3 340 822
18. Bukan Lapangan Usaha/ <i>Non Industrial Origin</i>	1 639 254	1 652 703	1 666 895	1 678 955
<b>Jumlah/Total</b>	<b>6 007 755</b>	<b>6 033 806</b>	<b>6 080 336</b>	<b>5 953 429</b>

Sumber/Source : Bank Indonesia, Statistik Ekonomi Keuangan Daerah / *Central Bank, Regional Economic Financial Statistics*



**Tabel**  
**Table** 9.1.6**Posisi Kredit Kepada Usaha Mikro, Kecil dan Menengah (UMKM) yang Diberikan Bank Umum di Kabupaten Sanggau Menurut Jenis Kredit dan Bulan (Juta Rupiah), 2022*****Outstanding of Commercial Banks Credits to Micro, Small and Medium Establishment in Sanggau Regency by Type of Credit and Month (Million Rupiah), 2022***

Bulan/ Month	Jenis Kredit/ Type of Credit			Jumlah/ Total
	Modal Kerja/ Working Capital	Investasi/ Investment	Tidak Teridentifikasi/ Unidentified	
(1)	(2)	(3)	(4)	(5)
Januari / January	1 064 348	851 462	-	1 915 810
Februari / February	1 063 403	868 619	-	1 932 022
Maret / March	1 094 423	855 541	-	1 949 964
April / April	1 112 904	862 940	-	1 975 843
Mei / May	1 123 173	867 247	-	1 990 420
Juni / June	1 127 063	860 499	-	1 987 562
Juli / July	1 298 943	691 605	-	1 990 548
Agustus / August	1 132 278	894 102	-	2 026 379
September / September	1 286 675	746 725	-	2 033 399
Oktober / October	1 290 712	757 880	-	2 048 592
November / November	1 156 113	914 976	-	2 071 089
Desember / December	1 183 015	915 030	-	2 098 046
<b>Desember/ December 2022</b>	<b>1 183 015</b>	<b>915 030</b>	<b>-</b>	<b>2 098 046</b>
<b>2021</b>	<b>955 997</b>	<b>819 537</b>	<b>-</b>	<b>1 775 534</b>
<b>2020</b>	<b>757 940</b>	<b>723 061</b>	<b>-</b>	<b>1 481 001</b>
<b>2019</b>	<b>759 928</b>	<b>704 185</b>	<b>-</b>	<b>1 464 113</b>
<b>2018</b>	<b>717 295</b>	<b>609 941</b>	<b>-</b>	<b>1 327 235</b>

Sumber : Bank Indonesia, Statistik Ekonomi Keuangan Daerah /  
Source : Central Bank, Regional Economic Financial Statistics

**Tabel**  
**Table** 9.1.7

**Posisi Kredit Kepada Usaha Mikro, Kecil, dan Menengah (UMKM) yang Diberikan Bank Umum di Kabupaten Sanggau Menurut Bulan dan Lapangan Usaha (Juta Rupiah), 2022**  
**Outstanding of Commercial Bank Credit to Micro, Small, and Medium Enterprise in Sanggau Regency by Month and Industrial Origin (Million Rupiah), 2022**

Sektor/ Sector	Bulan/ Month			
	Januari/ January	Februari/ February	Maret/ March	April/ April
(1)	(2)	(3)	(4)	(5)
1. Pertanian, Kehutanan, dan Perikanan/ <i>Agriculture, Forestry and Fishing</i>	26 680	26 142	26 471	25 957
2. Pertambangan dan Penggalian/ <i>Mining and Quarrying</i>	5 164	5 023	4 937	5 514
3. Industri Pengolahan/ <i>Manufacturing</i>	17 853	17 779	17 655	18 688
4. Pengadaan Listrik dan Gas/ <i>Electricity and Gas</i>	1 246	1 238	1 212	1 198
5. Pengadaan Air, Pengelolaan Sampah, Limbah dan Daur Ulang/ <i>Water supply, Sewerage, Waste Management and Remediation Activities</i>	376	1 243	1 234	1 135
6. Konstruksi/ <i>Construction</i>	16 286	18 837	19 224	19 213
7. Perdagangan Besar dan Eceran; Reparasi Mobil dan Sepeda Motor/ <i>Wholesale and Retail Trade; Repair of Motor Vehicles and Motorcycles</i>	571 496	568 644	577 895	576 142
8. Transportasi dan Pergudangan/ <i>Transportation and Storage</i>	80 627	79 001	77 604	76 180
9. Penyediaan Akomodasi dan Makan Minum/ <i>Accommodation and Food Service Activities</i>	42 001	43 696	44 443	45 979
10. Informasi dan Komunikasi/ <i>Information and Communication</i>	2 179	2 114	2 165	2 139
11. Jasa Keuangan dan Asuransi/ <i>Financial and Insurance Activities</i>	382	364	310	299
12. Real Estat/ <i>Real Estate Activities</i>	2 758	2 706	2 654	2 602
13. Jasa Perusahaan/ <i>Business Activities</i>	21 664	21 128	20 397	20 108
14. Administrasi Pemerintahan, Pertahanan dan Jaminan Sosial Wajib/ <i>Public Administration and Defence; Compulsory Social Security</i>	-	-	-	-
15. Jasa Pendidikan/ <i>Education</i>	29	29	28	20
16. Jasa Kesehatan dan Kegiatan Sosial/ <i>Human Health and Social Work Activities</i>	2 082	1 990	1 769	1 796
17. Jasa lainnya/ <i>Other Services Activities</i>	1 124 987	1 142 089	1 151 967	1 178 872
18. Bukan Lapangan Usaha/ <i>Non Industrial Origin</i>	-	-	-	-
<b>Jumlah/Total</b>	<b>1 915 810</b>	<b>1 932 022</b>	<b>1 949 964</b>	<b>1 975 843</b>

Lanjutan Tabel/ Continued Table 9.1.7

Sektor/ Sector	Bulan/ Month			
	Mei/ May	Juni/ June	Juli/ July	Agustus/ August
(1)	(6)	(7)	(8)	(9)
1.Pertanian, Kehutanan, dan Perikanan/ <i>Agriculture, Forestry and Fishing</i>	25 945	26 099	26 451	31 068
2.Pertambangan dan Penggalian/ <i>Mining and Quarrying</i>	5 325	5 140	5 035	1 740
3.Industri Pengolahan/ <i>Manufacturing</i>	18 376	20 741	21 003	19 200
4."Pengadaan Listrik dan Gas/ <i>Electricity and Gas</i> "	689	666	660	656
5.Pengadaan Air, Pengelolaan Sampah, Limbah dan Daur Ulang/ <i>Water supply, Sewerage, Waste Management and Remediation Activities</i>	1 137	1 036	933	829
6.Konstruksi/ <i>Construction</i>	18 382	20 725	23 756	30 293
7.Perdagangan Besar dan Eceran; Reparasi Mobil dan Sepeda Motor/ <i>Wholesale and Retail Trade; Repair of Motor Vehicles and Motorcycles</i>	577 160	576 259	569 517	536 424
8.Transportasi dan Pergudangan/ <i>Transportation and Storage</i>	77 332	76 154	75 405	74 238
9.Penyediaan Akomodasi dan Makan Minum/ <i>Accommodation and Food Service Activities</i>	47 390	47 548	49 461	52 280
10.Informasi dan Komunikasi/ <i>Information and Communication</i>	2 112	1 920	1 912	2 004
11.Jasa Keuangan dan Asuransi/ <i>Financial and Insurance Activities</i>	289	278	267	482
12.Real Estat/ <i>Real Estate Activities</i>	2 550	2 371	2 409	2 864
13.Jasa Perusahaan/ <i>Business Activities</i>	21 021	11 372	11 382	11 216
14.Administrasi Pemerintahan, Pertahanan dan Jaminan Sosial Wajib/ <i>Public Administration and Defence; Compulsory Social Security</i>	-	-	-	-
15.Jasa Pendidikan/ <i>Education</i>	20	21	25	24
16.Jasa Kesehatan dan Kegiatan Sosial/ <i>Human Health and Social Work Activities</i>	1 725	1 723	1 651	1 573
17.Jasa lainnya/ <i>Other Services Activities</i>	1 190 967	1 195 510	1 200 679	1 261 487
18.Bukan Lapangan Usaha/ <i>Non Industrial Origin</i>	-	-	-	-
<b>Jumlah/Total</b>	<b>1 990 420</b>	<b>1 987 562</b>	<b>1 990 548</b>	<b>2 026 379</b>

Lanjutan Tabel/ *Continued Table 9.1.7*

Sektor/ Sector	Bulan/ Month			
	September/ September	Oktober/ October	November/ November	Desember/ December
(1)	(10)	(11)	(12)	(13)
1. Pertanian, Kehutanan, dan Perikanan/ <i>Agriculture, Forestry and Fishing</i>	31 545	31 477	32 292	35 424
2. Pertambangan dan Penggalian/ <i>Mining and Quarrying</i>	1 667	1 593	1 546	1 499
3. Industri Pengolahan/ <i>Manufacturing</i>	20 348	21 018	21 289	37 245
4. "Pengadaan Listrik dan Gas/ <i>Electricity and Gas</i> "	651	724	716	706
5. Pengadaan Air, Pengelolaan Sampah, Limbah dan Daur Ulang/ <i>Water supply, Sewerage, Waste Management and Remediation Activities</i>	928	919	807	792
6. Konstruksi/ <i>Construction</i>	31 886	34 493	39 423	36 480
7. Perdagangan Besar dan Eceran; Reparasi Mobil dan Sepeda Motor/ <i>Wholesale and Retail Trade; Repair of Motor Vehicles and Motorcycles</i>	539 944	536 177	535 654	547 441
8. Transportasi dan Pergudangan/ <i>Transportation and Storage</i>	72 845	71 743	71 334	72 067
9. Penyediaan Akomodasi dan Makan Minum/ <i>Accommodation and Food Service Activities</i>	52 184	53 539	53 221	53 507
10. Informasi dan Komunikasi/ <i>Information and Communication</i>	1 994	2 085	2 075	2 065
11. Jasa Keuangan dan Asuransi/ <i>Financial and Insurance Activities</i>	376	372	489	467
12. Real Estat/ <i>Real Estate Activities</i>	2 833	2 776	2 699	2 638
13. Jasa Perusahaan/ <i>Business Activities</i>	15 671	15 036	15 436	16 658
14. Administrasi Pemerintahan, Pertahanan dan Jaminan Sosial Wajib/ <i>Public Administration and Defence; Compulsory Social Security</i>	-	-	-	-
15. Jasa Pendidikan/ <i>Education</i>	24	23	22	21
16. Jasa Kesehatan dan Kegiatan Sosial/ <i>Human Health and Social Work Activities</i>	1 490	1 418	1 362	1 382
17. Jasa lainnya/ <i>Other Services Activities</i>	1 259 014	1 275 200	1 292 723	1 289 653
18. Bukan Lapangan Usaha/ <i>Non Industrial Origin</i>	-	-	-	-
<b>Jumlah/ Total</b>	<b>2 033 399</b>	<b>2 048 592</b>	<b>2 071 089</b>	<b>2 098 046</b>

Sumber/Source : Bank Indonesia, Statistik Ekonomi Keuangan Daerah / *Central Bank, Regional Economic Financial Statistics*

**Tabel**  
**Table** 9.1.8

**Posisi Kredit Usaha Mikro, Kecil, dan Menengah yang Diberikan Bank Umum di Kabupaten Sanggau Menurut Plafon Kredit dan Bulan (Juta Rupiah), 2022**  
***Outstanding of Commercial Banks Credit to Micro, Small, and Medium Enterprise in Sanggau Regency by Credit Ceiling and Month (Million Rupiahs), 2022***

Bulan/ Month	Plafon Kredit/ Credit Ceiling			Jumlah/ Total
	Mikro/ Micro	Kecil/ Small	Menengah/ Medium	
(1)	(2)	(3)	(4)	(5)
Januari / January	828 158	572 707	514 945	1 915 810
Februari / February	843 977	572 710	515 334	1 932 022
Maret / March	864 083	581 220	504 662	1 949 964
April / April	880 737	587 731	507 375	1 975 843
Mei / May	889 856	592 813	507 751	1 990 420
Juni / June	901 110	571 409	515 043	1 987 562
Juli / July	909 079	571 915	509 554	1 990 548
Agustus / August	908 727	592 877	524 775	2 026 379
September / September	983 093	545 349	504 957	2 033 399
Oktober / October	992 453	561 810	494 329	2 048 592
November / November	1 006 574	572 952	491 563	2 071 089
Desember / December	1 009 410	575 636	513 000	2 098 046

## Catatan/ Note :

Kredit Mikro, Kecil, Menengah (MKM)

- Mikro ( sd Rp 50 Juta)

- Kecil ( &gt;Rp 50 Juta - Rp 500 Juta)

- Menengah (&gt; Rp 500 Juta - Rp 5 Miliar)

Sumber : Bank Indonesia, Statistik Ekonomi Keuangan Daerah /

Source : Central Bank, Regional Economic Financial Statistics

**Tabel**  
**Table** 9.1.9**Jumlah Aktiva pada Bank Umum dan BPR di Kabupaten  
Sanggau Menurut Bulan (Juta Rupiah), 2022**  
**Total Commercial and Rural Banks' Assets in Sanggau  
Regency by Month (Million Rupiahs), 2022**

<b>Bulan/ Month</b>	<b>Jumlah Aktiva/ Total Assets</b>
<b>(1)</b>	<b>(2)</b>
Januari / January	3 923 927
Februari / February	3 977 241
Maret / March	4 052 698
April / April	4 380 128
Mei / May	4 308 960
Juni / June	4 408 239
Juli / July	4 226 096
Agustus / August	4 313 960
September / September	-
Oktober / October	-
November / November	-
Desember / December	-
<b>Tahun/ Year 2022</b>	<b>-</b>
<b>2021</b>	<b>4 131 477</b>
<b>2020</b>	<b>3 368 751</b>
<b>2019</b>	<b>3 037 370</b>
<b>2018</b>	<b>2 883 213</b>

Sumber : Bank Indonesia, Statistik Ekonomi Keuangan Daerah /  
Source : Central Bank, Regional Economic Financial Statistics

## 9.2 KOPERASI COOPERATIVE

**Tabel 9.2.1** Keadaan Koperasi Unit Desa (KUD) di Kabupaten Sanggau, 2020-2022  
*Condition of Village Unit Cooperative in Sanggau Regency, 2020-2022*

Uraian / Description	Satuan / Unit	2020	2021	2022
(1)	(2)	(4)	(5)	(6)
01. Jumlah Koperasi	Unit	75	75	75
02. Keanggotaan				
a. Penuh	Orang	21 800	19 194	23 900
b. Calon	Orang	-	-	-
03. Modal Sendiri	Rp. 000	46 331 359 870	40 919 665 172	44 693 644 007
04. Hutang				
a. Jangka Panjang	Rp. 000	101 619 452 667	97 604 070 775	95 416 126 926
b. Jangka Pendek	Rp. 000	-	-	-
05. Asset	Rp. 000	147 950 812 537	138 523 735 947	140 109 770 933
06. Volume Usaha	Rp. 000	40 793 496 819	27 625 609 126	28 535 845 895
07. S H U	Rp. 000	3 116 422 151	159 582 202	8 119 054 947
08. Tenaga Kerja				
a. Manager PNS	Orang	2	1	1
b. Non PNS	Orang	-	-	-
c. Karyawan Tetap	Orang	146	111	108
d. Karyawan Lepas	Orang	-	-	-

Sumber : Dinas Perindustrian, Perdagangan, Koperasi, dan UKM Kabupaten Sanggau /

Source : Regional Office of Industry, Trade, Cooperative, and SME of Sanggau Regency

**Tabel**  
**Table** 9.2.2**Keadaan Koperasi Non KUD di Kabupaten Sanggau, 2020-2022**  
**Condition of Non Village Unit Cooperative in Sanggau Regency, 2020-2022**

Uraian / Description	Satuan / Unit	2020	2021	2022
(1)	(2)	(3)	(4)	(5)
01. Jumlah Koperasi	Unit	342	361	381
02. Keanggotaan				
a. Penuh	Orang	12 462	14 696	16 843
b. Calon	Orang	-	-	-
03. Modal Sendiri	Rp. 000	47 007 142 313	56 275 099 215	66 427 897 484
04. Hutang				
a. Jangka Panjang	Rp. 000	95 082 164 619	82 713 742 752	104 605 428 126
b. Jangka Pendek	Rp. 000	-	-	-
05. Asset	Rp. 000	142 089 306 932	138 988 841 967	171 033 325 610
06. Volume Usaha	Rp. 000	63 914 951 986	74 239 814 353	102 051 235 916
07. S H U	Rp. 000	2 994 803 896	8 116 844 566	38 546 942 517
08. Tenaga Kerja				
a. Manager PNS	Orang	6	7	6
b. Non PNS	Orang	-	-	-
c. Karyawan Tetap	Orang	859	120	142
d. Karyawan Lepas	Orang	-	-	-

Sumber : Dinas Perindustrian, Perdagangan, Koperasi, dan UKM Kabupaten Sanggau /  
Source : Regional Office of Industry, Trade, Cooperative, and SME of Sanggau Regency



**Tabel**  
**Table** 9.2.3**Jumlah Koperasi Menurut Jenis Koperasi dan Kecamatan di Kabupaten Sanggau, 2022**  
**Number of Cooperative by Kind of Cooperative and Subdistrict in Sanggau Regency, 2022**

Kecamatan/ Subdistrict	Jenis Koperasi					Jumlah
	KUD	KPRI	KOPKAR	KOPPAS	Lainnya	
(1)	(2)	(3)	(4)	(5)	(6)	(7)
01. Toba	1	-	2	-	14	17
02. Meliau	21	2	5	-	19	47
03. Kapuas	18	29	15	2	72	136
04. Mukok	4	-	3	-	15	22
05. Jangkang	2	1	1	1	8	13
06. Bonti	2	1	-	-	9	12
07. Parindu	7	1	1	-	22	31
08. Tayan Hilir	3	2	2	-	26	33
09. Balai	1	-	-	-	11	12
10. Tayan Hulu	8	-	5	-	40	53
11. Kembayan	2	1	3	-	22	28
12. Beduai	1	-	1	-	4	6
13. Noyan	3	1	-	-	3	7
14. Sekayam	2	1	2	-	26	31
15. Entikong	-	2	-	-	6	8
<b>Jumlah / Total</b>	<b>75</b>	<b>41</b>	<b>40</b>	<b>3</b>	<b>297</b>	<b>456</b>

Sumber : Dinas Perindustrian, Perdagangan, Koperasi, dan UKM Kabupaten Sanggau /  
Source : Regional Office of Industry, Trade, Cooperative, and SME of Sanggau Regency

**Tabel**  
**Table 9.2.4****Jumlah Anggota Koperasi Menurut Jenis Koperasi dan Kecamatan di Kabupaten Sanggau, 2022**  
**Number of Member of Cooperative by Kind of Cooperative and Subdistrict in Sanggau Regency, 2022**

Kecamatan/ Subdistrict	Jenis Koperasi					Jumlah
	KUD	KPRI	KOPKAR	KOPPAS	Lainnya	
(1)	(2)	(3)	(4)	(5)	(6)	(7)
01. Toba	-	-	-	-	600	600
02. Meliau	4 042	21	741	-	202	5 006
03. Kapuas	4 895	799	1 958	-	3 630	11 282
04. Mukok	5 833	-	-	-	20	5 853
05. Jangkang	-	-	-	-	-	-
06. Bonti	-	-	-	-	698	698
07. Parindu	4 350	103	-	-	-	4 453
08. Tayan Hilir	-	-	-	-	585	585
09. Balai	-	-	-	-	244	244
10. Tayan Hulu	4 172	-	-	-	1 096	5 268
11. Kembayan	608	-	-	-	892	1 500
12. Beduai	-	-	-	-	425	425
13. Noyan	-	-	-	-	1 349	1 349
14. Sekayam	-	-	-	-	2 939	2 939
15. Entikong	-	-	-	-	470	470
<b>Jumlah / Total</b>	<b>23 900</b>	<b>923</b>	<b>2 699</b>		<b>13 150</b>	<b>40 672</b>

Sumber : Dinas Perindustrian, Perdagangan, Koperasi, dan UKM Kabupaten Sanggau /  
Source : Regional Office of Industry, Trade, Cooperative, and SME of Sanggau Regency

### 9.3 HARGA-HARGA PRICES

**Tabel** 9.3.1 **Perkembangan Harga Semen di Kabupaten Sanggau (Rupiah), 2018-2022**  
**Table** 9.3.1 **Trend of Cement Price in Sanggau Regency (rupiahs), 2018-2022**

<b>Bulan / Month</b>	<b>2018</b>	<b>2019</b>	<b>2020</b>	<b>2021</b>	<b>2022</b>
<b>(1)</b>	<b>(2)</b>	<b>(3)</b>	<b>(4)</b>	<b>(5)</b>	<b>(6)</b>
Januari / January	81 000	80 000	85 000	83 000	78 000
Februari / February	82 000	80 000	85 000	83 000	78 000
Maret / March	82 000	80 000	85 000	82 000	76 000
April / April	83 000	80 000	85 000	82 000	78 000
Mei / May	82 000	80 000	83 000	82 000	78 000
Juni / June	82 000	80 000	83 000	82 000	82 000
Juli / July	82 000	80 000	83 000	82 000	82 000
Agustus / August	82 000	80 000	83 000	82 000	83 000
September / September	82 000	83 000	83 000	82 000	87 000
Oktober / October	82 000	83 000	84 000	82 000	87 000
November / November	81 000	83 000	84 000	82 000	87 000
Desember / December	81 000	82 000	84 000	82 000	88 000
<b>Rata-Rata Harga / Price Average</b>	<b>81 833</b>	<b>80 917</b>	<b>83 917</b>	<b>82 167</b>	<b>82 000</b>

Sumber : Survei Harga Konsumen Perdesaan, BPS /

Source Rural Consumer Price Survey, BPS-Statistics Indonesia

**Tabel**  
**Table** 9.3.2

**Perkembangan Rata-Rata Harga Kebutuhan Pokok di  
Ibukota Kabupaten Sanggau (Rupiah), 2022**  
*Trend of Primary Necessity Price in Capital of Sanggau  
Regency (Rupiahs), 2022*

Jenis Komoditi/ Type of Commodity	Satuan/ Unit	Harga/ Price
(1)	(2)	(3)
Beras	Kg	14 700
Gula Pasir	Kg	15 000
Minyak Goreng	Kg	23 200
Margarine Blue Band	Sachet	10 400
Daging		
Daging Sapi	Kg	143 000
Daging babi	Kg	98 000
Daging Ayam Ras	Kg	45 000
Daging Ayam Kampung	Kg	76 000
Telur		
Telur Ayam Ras	Kg	32 000
Telur Ayam Kampung	Butir	4 000
Telur Asin	Butir	-
Ikan Laut		
Ikan Kembung	Kg	42 000
Ikan Tongkol	Kg	42 000
Susu		
Susu Kental Manis Putih	Kaleng	11 000
Susu Bubuk Dancow	Kotak	45 000
Garam Hancur	Bungkus	4 600

**Lanjutan Tabel/ Continued Table 9.3.2**

<b>Jenis Komoditi/ Type of Commodity</b>	<b>Satuan/ Unit</b>	<b>Harga/ Price</b>
(1)	(2)	(3)
Sayuran		
Bayam	Kg	13 000
Tomat Sayur	Kg	20 000
Kacang Panjang	Kg	13 000
Kangkung	Kg	12 000
Ketimun	Kg	11 000
Kol Putih	Kg	16 000
Sawi Hijau	Kg	15 000
Kecambah	Kg	13 000
Terung	Kg	19 000
Wortel	Kg	23 000
Kentang	Kg	18 000
Cabe Rawit	Kg	105 000
Buah Buahan		
Pisang Ambon	Kg	12 000
Semangka	Kg	11 500
Jeruk	Kg	18 000
Nenas	Kg	8 000

Sumber : Survei Harga Konsumen Perdesaan, BPS /

Source Rural Consumer Price Survey, BPS-Statistics Indonesia

#### 9.4 PEGADAIAN PAWNSHOP

**Tabel 9.4.1** Banyaknya Barang Jaminan dan Nilai Pinjaman pada PT Pegadaian (Persero), 2022  
*Number of Collateral and Credit Value in PT Pegadaian (Persero), 2022*

Bulan / Month	Barang Jaminan/ Collateral (unit)	Pinjaman Yang Diberikan/ Loans (Rupiah)
(1)	(2)	(3)
Januari / January	722	4 305 445 375
Februari / February	756	4 956 421 853
Maret / March	830	5 124 568 753
April / April	821	5 500 248 795
Mei / May	850	4 504 128 897
Juni / June	830	5 110 115 000
Juli / July	860	5 587 451 236
Agustus / August	870	4 536 587 458
September / September	845	5 600 874 231
Oktober / October	935	5 800 048 754
November / November	967	5 111 005 876
Desember / December	969	5 108 754 125
<b>2022</b>	<b>10 255</b>	<b>61 245 650 353</b>

Sumber/ Source : PT Pegadaian Kabupaten Sanggau

**Tabel**  
**Table** 9.4.2**Banyaknya Barang Jaminan yang Ditebus dan Uang Pinjaman yang Dikembalikan pada PT Pegadaian (Persero), 2022**  
**Number of Collateral and Loans Being Repaid in PT Pegadaian (Persero), 2022**

Bulan / Month	Barang Jaminan/ Collateral (unit)	Pinjaman Yang Dikembalikan/ Repaid (Rupiah)
(1)	(2)	(3)
Januari / January	593	1 957 800 000
Februari / February	679	1 854 220 000
Maret / March	561	2 083 430 000
April / April	464	1 456 290 000
Mei / May	676	1 701 650 000
Juni / June	255	1 155 840 000
Juli / July	658	1 720 000 000
Agustus / August	396	1 569 840 000
September / September	517	2 216 450 000
Oktober / October	652	2 289 950 000
November / November	658	2 658 480 000
Desember / December	558	2 285 600 000
<b>2022</b>	<b>6 667</b>	<b>22 949 550 000</b>

Sumber/ Source : PT Pegadaian Kabupaten Sanggau

**Tabel**  
**Table** 9.4.3**Jumlah dan Nilai Barang Jaminan yang Dilelang pada PT  
Pegadaian (Persero), 2022**  
**Number and Value of Goods Auctioned in PT Pegadaian  
(Persero), 2022**

<b>Bulan / Month</b>	<b>Barang yang Dilelang/ Goods Auctioned (unit)</b>	<b>Nilai Barang yang Dilelang/ Value of Goods Auctioned (Rupiah)</b>
<b>(1)</b>	<b>(2)</b>	<b>(3)</b>
Januari / January	-	-
Februari / February	75	287 600 000
Maret / March	150	340 500 700
April / April	145	315 680 000
Mei / May	178	365 800 000
Juni / June	47	174 650 000
Juli / July	206	489 654 000
Agustus / August	102	147 630 000
September / September	250	677 423 000
Oktober / October	315	723 690 000
November / November	85	215 623 000
Desember / December	152	455 824 000
<b>2022</b>	<b>892</b>	<b>4 194 074 700</b>

Sumber/ Source : PT Pegadaian Kabupaten Sanggau



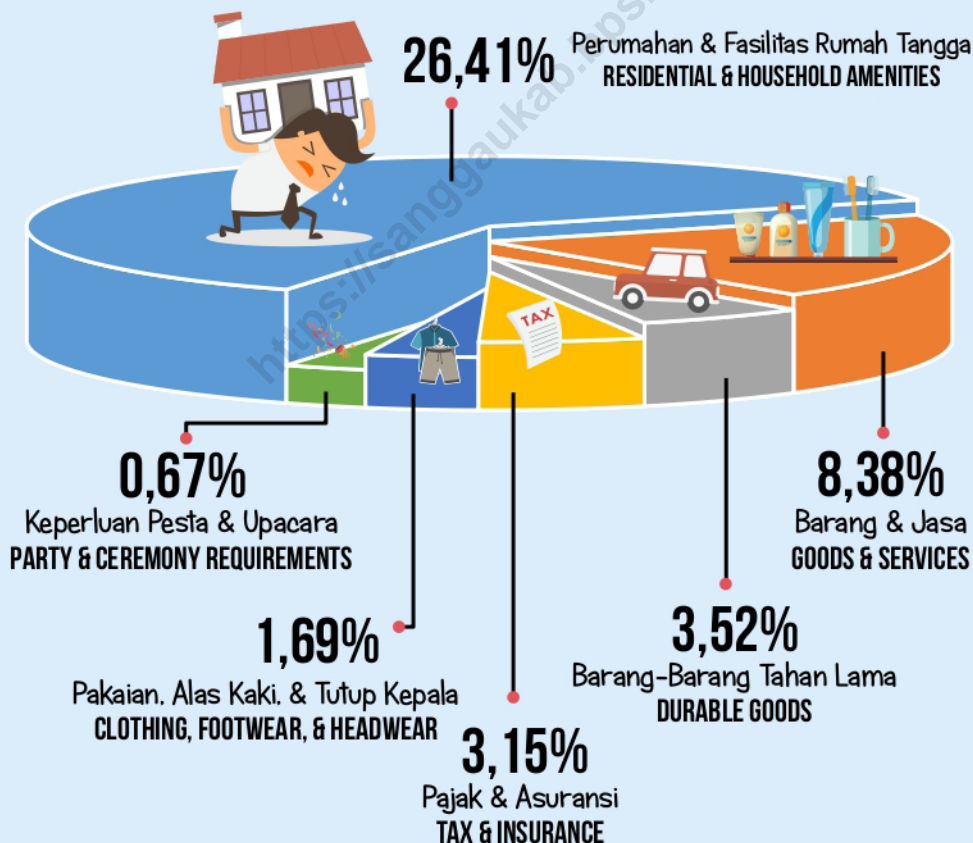


# PENGELUARAN PENDUDUK

## POPULATION EXPENDITURE

# 10

Persentase Pengeluaran Rata-Rata per Kapita Sebulan  
Kelompok Barang Non Makanan di Kabupaten Sanggau, 2022  
PERCENTAGE OF MONTHLY AVERAGE EXPENDITURE PER CAPITA OF NON FOOD  
COMMODITY GROUP IN SANGGAU REGENCY, 2022





**PENJELASAN TEKNIS**

Pengeluaran rata-rata per kapita biaya yang dikeluarkan untuk konsumsi semua anggota rumah tangga selama sebulan baik yang berasal dari pembelian, pemberian maupun produksi sendiri dibagi dengan banyaknya anggota rumah tangga dalam rumah tangga tersebut.

**TECHNICAL NOTES**

*Per capita Average Expenditure is the cost spent for all household members' consumption during the month, whether from purchasing, giving or own production, divided by the number of household members in the household.*

<https://sanggaukab.bps.go.id>

**ULASAN**

Besar kecilnya proporsi pengeluaran merupakan salah satu cerminan kesejahteraan penduduk. Hal ini sesuai dengan teori Hukum Engel yang menyatakan bahwa semakin besar proporsi pengeluaran bukan makanan biasanya diidentikkan dengan semakin meningkatnya kesejahteraan masyarakat. Namun sebaliknya, semakin besar proporsi pengeluaran makanan merefleksikan tingkat kesejahteraan masyarakat yang semakin menurun.

Berdasarkan hasil survei Sosial Ekonomi Nasional (Susenas) tahun 2022 dapat diketahui bahwa rata-rata pengeluaran perkapita sebulan penduduk Kabupaten Sanggau adalah sebesar 1.126.850 rupiah. Rata-rata pengeluaran perkapita sebulan untuk kelompok makanan sebesar 633.133 rupiah dan rata-rata pengeluaran perkapita sebulan pada kelompok non makanan pada tahun yang sama adalah sebesar 493.717 rupiah. Secara umum, dapat disimpulkan bahwa sebagian besar pengeluaran penduduk Kabupaten Sanggau masih dalam kelompok barang makanan, yaitu sebesar 56,19 persen dari total pengeluaran yang digunakan adalah untuk konsumsi makanan sedangkan sisanya, yaitu sebesar 43,81 persen digunakan untuk kebutuhan non makanan. Dilihat dari komposisinya, pengeluaran makanan

**DESCRIPTION**

*The amount of expenditure proportion is one of population prosperity reflection. This is agree with Engel Law Theory witch is explained that the large proportion of non-food commodity expenditure usually be made identical with society prosperity increase. But the contrary, the large proportion of commodity expenditure usually reflect the social prosperity level which is decreased.*

*Based on National Economic and Social Survey 2022, the average of monthly per capita expenditure of Sanggau regency population was 1,126,850 rupiahs. The average of monthly per capita expenditure for food commodity group was 633,133 rupiahs and average of monthly per capita expenditure for non-food in same year was 493,717 rupiahs. In general, it can be concluded that most Sanggau regency population expenditure were still in food commodity group, that were 56.19 percent from the total of expenditure which were used for food commodity consumption. And the rest of the expenditure, that were 43.81 percent were used for non-food commodity expenditure. Then, by the composition of the expenditure, most of Sanggau regency food expenditure were used for processed food. Later, for non-food commodity expenditure,*

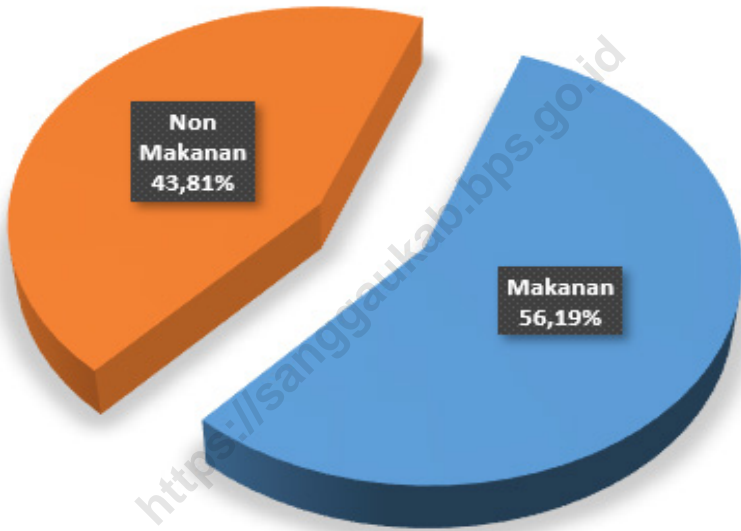
penduduk Kabupaten Sanggau yang terbesar dikeluarkan adalah untuk jenis makanan dan minuman jadi. Kemudian, untuk pengeluaran non makanan sebagian besar digunakan untuk perumahan dan fasilitas rumah tangga, serta aneka komoditas dan jasa.

*most of Sanggau regency population expenditure were used for housing facility and various means and services.*

<https://sanggaukab.bps.go.id>

**Gambar** 10  
**Figures**

**Persentase Pengeluaran Rata-rata Perkapita Sebulan di Kabupaten Sanggau, 2022**  
*Percentage of Monthly Average Expenditure per Capita in Sanggau Regency, 2022*



Sumber : BPS, Survei Sosial Ekonomi Nasional (Susenas) Maret/  
Source BPS-Statistics Indonesia, National Socioeconomic Survey March

**Tabel**  
**Table** 10.1

**Rata-rata Pengeluaran per Kapita Sebulan Menurut Kelompok Komoditas (rupiah) di Kabupaten Sanggau, 2021 dan 2022**  
**Monthly Average Expenditure per Capita by Commodity Group (rupiahs) in Sanggau Regency, 2021 and 2022**

<b>Kelompok Komoditas/Commodity Group</b>	<b>2021</b>	<b>2022</b>
(1)	(2)	(2)
<b>Makanan/Food</b>		
Padi-padian/Cereals	83 540	80 695
Umbi-umbian/Tubers	4 637	4 116
Ikan/udang/cumi/kerang/Fish/shrimp/common squid/shells	80 710	74 327
Daging/Meat	46 971	50 653
Telur dan susu/Eggs and milk	38 192	34 843
Sayur-sayuran/Vegetables	60 821	61 676
Kacang-kacangan/Legumes	9 721	10 036
Buah-buahan/Fruits	19 553	19 698
Minyak dan kelapa/Oil and coconut	13 183	20 149
Bahan minuman/Beverage stuffs	21 894	23 774
Bumbu-bumbuan/Spices	14 150	16 858
Konsumsi lainnya/Miscellaneous food items	15 242	15 302
Makanan dan minuman jadi/Prepared food and beverages	133 398	134 884
Rokok/Cigarettes	80 013	86 122
<b>Jumlah makanan/Total food</b>	<b>622 025</b>	<b>633 133</b>
<b>Bukan makanan/Non-food</b>		
Perumahan dan fasilitas rumah tangga/Housing and household facilities	327 755	297 574
Aneka komoditas dan jasa/Goods and services	120 885	94 467
Pakaian alas kaki dan tutup kepala/Clothing footwear and headgear	23 735	19 036
Komoditas tahan lama/Durable goods	56 185	39 630
Pajak pungutan dan asuransi/Taxes and insurance	35 917	35 456
Keperluan pesta dan upacara/kenduri/Parties and ceremonies	3 546	7 554
<b>Jumlah bukan makanan/Total non-food</b>	<b>568 023</b>	<b>493 717.00</b>
<b>Jumlah/Total</b>	<b>1 190 048</b>	<b>1 126 850</b>

Sumber : BPS, Survei Sosial Ekonomi Nasional (Susenas) Maret/  
Source : BPS-Statistics Indonesia, National Socioeconomic Survey March



**Tabel**  
**Table** 10.2**Persentase Pengeluaran per Kapita Sebulan Menurut Kelompok Komoditas di Kabupaten Sanggau, 2021-2022**  
**Percentage of Monthly Expenditure per Capita by Commodity Group in Sanggau Regency, 2021-2022**

<b>Kelompok Komoditas/Commodity Group</b>	<b>2021</b>	<b>2022</b>
(1)	(2)	(2)
<b>Makanan/Food</b>		
Padi-padian/ <i>Cereals</i>	7,02	7,16
Umbi-umbian/ <i>Tubers</i>	0,39	0,37
Ikan/udang/cumi/kerang/ <i>Fish/shrimp/common squid/shells</i>	6,78	6,60
Daging/ <i>Meat</i>	3,95	4,50
Telur dan susu/ <i>Eggs and milk</i>	3,21	3,09
Sayur-sayuran/ <i>Vegetables</i>	5,11	5,47
Kacang-kacangan/ <i>Legumes</i>	0,82	0,89
Buah-buahan/ <i>Fruits</i>	1,64	1,75
Minyak dan kelapa/ <i>Oil and coconut</i>	1,11	1,79
Bahan minuman/ <i>Beverage stuffs</i>	1,84	2,11
Bumbu-bumbuan/ <i>Spices</i>	1,19	1,50
Konsumsi lainnya/ <i>Miscellaneous food items</i>	1,28	1,36
Makanan dan minuman jadi/ <i>Prepared food and beverages</i>	11,21	11,97
Rokok/ <i>Cigarettes</i>	6,72	7,64
<b>Jumlah makanan/Total food</b>	<b>52,27</b>	<b>56,19</b>
<b>Bukan makanan/Non-food</b>		
Perumahan dan fasilitas rumah tangga/ <i>Housing and household facilities</i>	27,54	26,41
Aneka komoditas dan jasa/ <i>Goods and services</i>	10,16	8,38
Pakaian, alas kaki, dan tutup kepala/ <i>Clothing, footwear, and headgear</i>	1,99	1,69
Komoditas tahan lama/ <i>Durable goods</i>	4,72	3,52
Pajak, pungutan, dan asuransi/ <i>Taxes and insurance</i>	3,02	3,15
Keperluan pesta dan upacara/kenduri/ <i>Parties and ceremonies</i>	0,30	0,67
<b>Jumlah bukan makanan/Total non-food</b>	<b>47,73</b>	<b>43,81</b>
<b>Jumlah/Total</b>	<b>100,00</b>	<b>100,00</b>

Sumber : BPS, Survei Sosial Ekonomi Nasional (Susenas) Maret/  
Source : BPS-Statistics Indonesia, National Socioeconomic Survey March

**Tabel**  
**Table** 10.3**Persentase Penduduk di Kabupaten Sanggau Menurut Golongan Pengeluaran Per Kapita Perbulan Makanan, 2022**  
*Percentage of Population in Sanggau Regency by Monthly per Capita Food Expenditure Class, 2022*

<b>Penggolongan Pengeluaran Per Kapita Sebulan/ Monthly per Capita Expenditure Class</b>	<b>Persentase Rumah Tangga/ Percentage of Household</b>
(1)	(2)
< 150 000	0,49
150 000 – 199 999	1,32
200 000 – 299 999	5,73
300 000 – 499 999	30,96
500 000 – 749 999	31,55
750 000 – 999 999	14,40
1 000 000 – 1 499 999	11,77
> 1 500 000	3,78
<b>Jumlah / Total</b>	<b>100,00</b>

Sumber : BPS, Survei Sosial Ekonomi Nasional (Susenas) Maret/  
Source BPS-Statistics Indonesia, National Socioeconomic Survey March

**Tabel**  
**Table** 10.4**Persentase Penduduk di Kabupaten Sanggau Menurut Golongan Per Kapita Per Bulan Non Makanan, 2022**  
**Percentage of Population in Sanggau Regency by Monthly per Capital Non Food Expenditure Class, 2022**

<b>Penggolongan Pengeluaran Per Kapita Sebulan/ Monthly per Capita Expenditure Class</b>	<b>Persentase Rumah Tangga/ Percentage of Household</b>
(1)	(2)
< 150 000	2,56
150 000 – 199 999	5,65
200 000 – 299 999	18,39
300 000 – 499 999	35,82
500 000 – 749 999	21,35
750 000 – 999 999	6,88
1 000 000 – 1 499 999	5,84
> 1 500 000	3,51
<b>Jumlah / Total</b>	<b>100,00</b>

Sumber : BPS, Survei Sosial Ekonomi Nasional (Susenas) Maret/  
Source BPS-Statistics Indonesia, National Socioeconomic Survey March

**Tabel**  
**Table** 10.5

**Persentase Penduduk Menurut Golongan Pengeluaran Per Kapita Sebulan di Kabupaten Sanggau, 2022**  
**Percentage of Population by Per Capita Spending Group a Month in Sanggau Regency, 2022**

<b>Golongan Pengeluaran</b> <b>Spending Group</b> <b>(Rp)</b>	<b>2021</b>
(1)	(2)
< 150 000	-
150 000 – 199 999	-
200 000 – 299 999	0,53
300 000 – 499 999	6,84
500 000 – 749 999	21,75
750 000 – 999 999	23,89
1 000 000 – 1 499 999	28,40
> 1 500 000	18,59
<b>Jumlah/Total</b>	<b>100,00</b>

Sumber : BPS, Survei Sosial Ekonomi Nasional (Susenas) Maret/  
Source : BPS-Statistics Indonesia, National Socioeconomic Survey March



# PERDAGANGAN

## TRADE

11

Pemasukkan Beras Pada  
Kantor Logistik Kabupaten  
Sanggau, 2022

IMPORTATION OF RICE TO SANGGAU  
LOGISTICS SECTION OFFICE, 2022

1 227 TON



Penyaluran Beras Pada Kantor Logistik  
Kabupaten Sanggau, 2022

DISTRIBUTION OF RICE TO SANGGAU LOGISTICS SECTION  
OFFICE, 2022

1 005 TON



**PENJELASAN TEKNIS**

1. Sistem pencatatan Statistik Ekspor dan Impor adalah "General Trade" dengan wilayah pencatatan meliputi seluruh wilayah kepabeanan Indonesia.
2. Pengesahan dokumen kepabeanan ekspor dan impor dilakukan oleh Bea dan Cukai berdasarkan Persetujuan Muat/Bongkar Barang.
3. Data ekspor berasal dari dokumen kepabeanan BC 3.0 atau yang disebut dokumen Pemberitahuan Ekspor Barang (PEB) yang diisi oleh eksportir.
4. Data impor berasal dari dokumen kepabeanan BC 2.0 atau yang disebut dokumen Pemberitahuan Impor Barang (PIB), Pemberitahuan Impor Barang Khusus (PIBK), Pemberitahuan Pabean Free Trade Zone (PPFTZ) dan dokumen kepabeanan BC 2.3 yang mencatat impor barang dari Luar Negeri ke Kawasan Berikat.
5. Barang-barang yang dikirim ke luar negeri untuk diolah dicatat sebagai ekspor, sedangkan hasil olahan yang dikembalikan ke Indonesia dicatat sebagai impor.

**TECHNICAL NOTES**

1. *The recording of export and import statistics is based on General Trade System covering all Indonesian customs areas.*
2. *The legalization of customs export and import documents is conducted by the Customs and Excise Office.*
3. *The export data are compiled based on customs export documents BC 3.0 or known as Export Declarations (PEB), filled by exporters.*
4. *The import data are compiled based on customs import documents BC 2.0 or known as Import Declarations Form (PIB), Import Declarations Form for Special Commodity (PIBK), Customs Declaration Form for Free Trade Zone (PPFTZ), and customs import documents BC 2.3 which records import goods from foreign country to Bounded Zones Area.*
5. *Goods send abroad for processing purposes are recorded as export while its product sent to Indonesia are recorded as import.*



6. Barang-barang luar negeri yang diolah di dalam negeri dicatat sebagai barang impor meskipun barang olahan tersebut akan kembali ke luar negeri.
7. Barang-barang yang tidak dicakup dalam pencatatan:
  - a. Pakaian dan barang-barang perhiasan penumpang.
  - b. Barang-barang bawaan penumpang dari/ke luar negeri untuk dipakai sendiri, kecuali lemari es, pesawat televisi, dan sebagainya.
  - c. Barang-barang untuk keperluan perwakilan kedutaan suatu negara.
  - d. Barang-barang ekspedisi dan ekshibisi atau pameran.
  - e. Barang-barang untuk militer yang diimpor langsung oleh angkatan bersenjata
  - f. Pembungkus/peti kemas untuk diisi kembali.
  - g. Uang dan surat-surat berharga.
  - h. Barang-barang contoh
8. Sistem pengolahan dokumen impor/ekspor Indonesia adalah sistem "Carry Over" yaitu dokumen ditunggu selama satu bulan, setelah bulan berjalan, sedangkan dokumen-dokumen yang terlambat akan diolah pada bulan berikutnya. Dengan demikian dokumen bulan-bulan sebelumnya yang terlambat diterima dan masuk pada bulan
6. *Foreign goods processed in Indonesia are still recorded as imports although the products will be sent to abroad.*
7. *The following goods are not included in the statistics:*
  - a. *Clothing and passengers' jewellery.*
  - b. *Luggage of passengers for own use, except refrigerators, television sets, etc.*
  - c. *Goods imported/exported for the use of foreign representative countries/embassies.*
  - d. *Goods for expeditions, and shows or exhibitions.*
  - e. *Military goods directly imported by the Armed Forces.*
  - f. *Packing/containers to be refilled.*
  - g. *Bank notes and securities*
  - h. *Sample goods*
8. *The carry-over system is used in processing Indonesian export and import documents. Documents are processed one month after the current month, while those received later will be processed for the succeeding month. This means previous documents received in the current month will be treated as processed documents.*

berjalan, diperlakukan sebagai dokumen bulan pengolahan.

9. Pelabuhan Muat adalah pelabuhan darimana barang diangkut ke luar negeri atau diekspor
9. *Port of loading is port where the goods are transported out of the country or exported.*
10. Negara tujuan adalah negara tujuan akhir yang diketahui untuk barang ekspor yang dikirim ke luar negeri
10. *Country of destination is country that is known to export goods sent abroad.*
11. Jenis komoditi adalah barang ekspor yang dicatat sesuai kode Harmonized System (HS)
11. *Type commodity is exported goods recorded based on Harmonized System (HS) code.*

**ULASAN**

Dilihat dari letak geografis Kabupaten Sanggau, pengembangan sektor perdagangan merupakan salah satu langkah strategis dalam pembangunan daerah. Kabupaten Sanggau memiliki akses langsung ke luar negeri (Malaysia) melalui gerbang lintas Batas Entikong (PLBN Entikong). Akibatnya, arus barang dan jasa dari Indonesia (khususnya Kabupaten Sanggau) ke Malaysia (khususnya Kuching) semakin cepat dan lancar, demikian juga sebaliknya.

Pemasukan beras di Kansilog Kabupaten Sanggau tahun 2022 dapat dilihat pada Tabel 11.4. Adapun pemasukan beras pada tahun 2022 sebesar 1.227 ton.

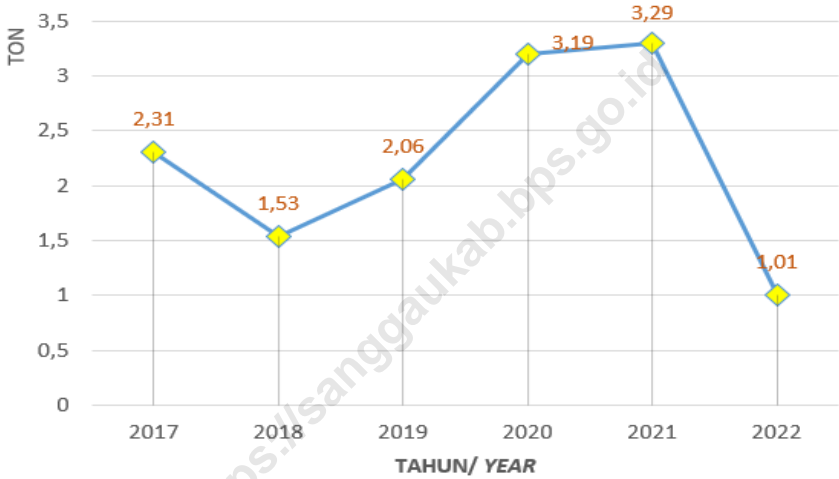
**DESCRIPTION**

*Because of geographical position of Sanggau Regency, the improvement of trade sector becomes a strategic step in supporting the success of regional development. Sanggau Regency has the direct access to abroad (Malaysia) through Entikong. Therefore, the goods and services flow from Indonesia (especially Sanggau Regency) to Malaysia (especially Kuching) becoming increasingly fast, and vice versa.*

*Rice import to Logistic Section Office of Sanggau Regency in 2022 was presented in Table 11.4. The number of rice importation was 1,227 ton.*

**Gambar** 11  
**Figures**

**Penyaluran Beras pada Kantor Seksi Logistik Sanggau (Kg), 2017-2022**  
*Distribution of Rice in Sanggau Logistics Section Office (Kg), 2017-2022*



Sumber : Kantor Seksi Logistik Sanggau/  
Source : Sanggau Logistics Section Office

**Tabel**  
**Table** 11.1**Banyaknya Usaha Perdagangan di Kabupaten Sanggau, 2022**  
**Number of Trading Business by Subdistrict in Sanggau Regency, 2022**

<b>Kecamatan/ Subdistrict</b>	<b>Perdagangan/ Trading Business (Unit)</b>
(1)	(2)
01. T o b a	46
02. M e l i a u	122
03. K a p u a s	882
04. M u k o k	145
05. J a n g k a n g	10
06. B o n t i	16
07. P a r i n d u	177
08. T a y a n H i l i r	166
09. B a l a i	107
10. T a y a n H u l u	125
11. K e m b a y a n	103
12. B e d u a i	23
13. N o y a n	37
14. S e k a y a m	152
15. E n t i k o n g	115
<b>Jumlah / Total</b>	<b>2 226</b>
	<b>2021</b>
	<b>5 257</b>
	<b>2020</b>
	<b>5 009</b>

Sumber : Dinas Perindustrian, Perdagangan, Koperasi, dan UKM Kabupaten Sanggau /  
Source : Regional Office of Industry, Trade, Cooperative, and SME of Sanggau Regency

**Tabel**  
**Table** 11.2

**Jumlah Timbangan, Takaran dan Perlengkapan yang Ditera Ulang Menurut Kecamatan di Kabupaten Sanggau, 2019-2022**

**Number of Scales, Cubic Measure, and Rechecked Tools by Subdistrict in Sanggau Regency, 2019-2022**

Kecamatan/ Subdistrict	Tahun / Year			
	2019	2020	2021	2022
(1)	(2)	(3)	(4)	(5)
01. T o b a	321	321	321	17
02. M e l i a u	326	326	326	27
03. K a p u a s	1 185	1 185	1 185	33
04. M u k o k	295	295	295	5
05. J a n g k a n g	302	302	302	-
06. B o n t i	-	-	-	43
07. P a r i n d u	547	547	547	46
08. T a y a n H i l i r	568	568	568	12
09. B a l a i	766	766	766	34
10. T a y a n H u l u	726	726	726	31
11. K e m b a y a n	685	685	685	38
12. B e d u a i	275	275	275	32
13. N o y a n	-	-	-	23
14. S e k a y a m	522	522	522	22
15. E n t i k o n g	369	369	369	13
<b>Jumlah / Total</b>	<b>6 887</b>	<b>6 887</b>	<b>6 887</b>	<b>376</b>

Sumber : Dinas Perindustrian Perdagangan Koperasi dan UKM Kabupaten Sanggau /  
Source : Regional Office of Industry Trade Cooperative and SME of Sanggau Regency

**Tabel**  
**Table** 11.3**Banyaknya Penerbitan Nomor Induk Berusaha (NIB) di Kabupaten Sanggau Menurut Kecamatan, 2022**  
**Number of Single Business Number Published in Sanggau Regency by Subdistrict, 2022**

Kecamatan/ Subdistrict	Bentuk Perusahaan / Type of Enterprise			
	PT/ Limited Liability	Perseroan Komanditer/ CV	PO/ Individuals	Koperasi/ Cooperative
(1)	(2)	(3)	(4)	(5)
01. Toba	16	10	45	4
02. Meliau	13	20	90	17
03. Kapuas	72	145	678	17
04. Mukok	9	3	141	7
05. Jangkang	2	6	14	2
06. Bonti	2	3	19	2
07. Parindu	7	19	184	9
08. Tayan Hilir	48	29	154	10
09. Balai	5	9	189	1
10. Tayan Hulu	15	17	126	9
11. Kembayan	7	6	111	4
12. Beduai	3	-	29	1
13. Noyan	4	1	31	2
14. Sekayam	14	13	125	4
15. Entikong	12	-	128	1
<b>Jumlah/ Total</b>	<b>229</b>	<b>281</b>	<b>2 064</b>	<b>90</b>

Sumber : Dinas Penanaman Modal dan Pelayanan Terpadu Satu Pintu Kabupaten Sanggau /  
Source : Regional Office of Investment and One Door Integrated Service of Sanggau Regency

**Tabel**  
**Table** 11.4

**Pemasukan Beras pada Kantor Seksi Logistik Sanggau  
(Kg), 2019-2022**  
**Importation of Rice to Sanggau Logistics Section Office (Kg),  
2019-2022**

Bulan/ Month	Tahun / Year				
	2018	2019	2020	2021	2022
(1)	(2)	(3)	(4)	(5)	(6)
Januari / January	321 000	-	125 000	-	295 000
Februari / February	225 000	-	150 120	230 000	100 000
Maret / March	501 000	288 204	100	1 000	21 000
April / April	8 000	709 958	-	214 500	34 000
Mei / May	110 000	11 500	550 000	1 500	5 000
Juni / June	108 000	-	226 050	245 000	1 000
Juli / July	65 500	8 000	1 219 060	75 000	3 500
Agustus / August	234 500	400 000	500 150	623 000	3 000
September / September	500 000	594 099	150	-	303 000
Oktober / October	250 000	-	400 150	-	10 750
November / November	28 000	-	200 000	507 000	50 730
Desember / December	350 000	76 000	548 980	620 000	400 730
<b>Jumlah / Total</b>	<b>2 701 000</b>	<b>2 087 761</b>	<b>3 919 760</b>	<b>2 517 000</b>	<b>1 227 710</b>

Catatan/ Note :

- Data hanya mencakup wilayah Kabupaten Sanggau/ These data only covers Sanggau Regency area

Sumber : Kantor Seksi Logistik Sanggau/

Source : Sanggau Logistics Section Office



**Tabel**  
**Table** 11.5**Penyaluran Beras pada Kantor Seksi Logistik Sanggau (Kg), 2018-2022**  
**Distribution of Rice in Sanggau Logistics Section Office (Kg), 2018-2022**

Bulan/ Month	Tahun / Year				
	2018	2019	2020	2021	2022
(1)	(2)	(3)	(4)	(5)	(6)
Januari / January	43 300	25 807	162 750	17 115	137 570
Februari / February	49 122	40 813	63 126	408 865	27 812
Maret / March	167 620	173 950	113 361	75 155	41 720
April / April	172 775	364 826	825 762	227 270	44 100
Mei / May	191 480	264 897	193 570	14 560	17 650
Juni / June	85 080	192 770	6 484	277 235	17 160
Juli / July	93 470	331 680	228 240	375 620	23 770
Agustus / August	67 730	249 715	246 816	680 060	66 640
September / September	178 080	7 900	44 416	95 970	68 780
Oktober / October	99 360	75 840	774 135	37 434	366 720
November / November	333 380	129 064	262 985	389 535	28 880
Desember / December	53 560	199 797	271 565	695 065	164 510
<b>Jumlah / Total</b>	<b>1 534 957</b>	<b>2 057 059</b>	<b>3 193 210</b>	<b>3 293 884</b>	<b>1 005 312</b>

Catatan/ Note :

- Data hanya mencakup wilayah Kabupaten Sanggau/ These data only covers Sanggau Regency area

Sumber : Kantor Seksi Logistik Sanggau/

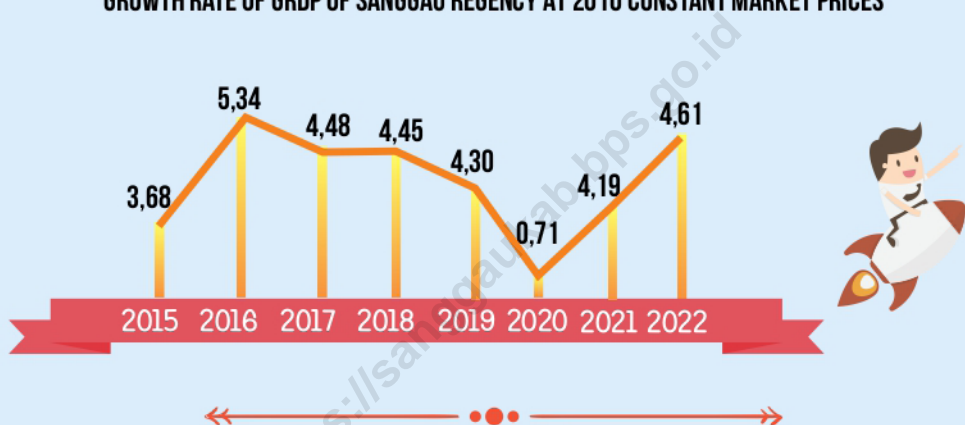
Source : Sanggau Logistics Section Office

# SISTEM NERACA REGIONAL

## SYSTEM OF REGIONAL ACCOUNTS

# 12

Laju Pertumbuhan PDRB Kabupaten Sanggau Atas Dasar Harga Konstan 2010  
GROWTH RATE OF GRDP OF SANGGAU REGENCY AT 2010 CONSTANT MARKET PRICES



PDRB Kabupaten Sanggau  
GRDP OF SANGGAU REGENCY

ADHB **23,84**

ADHK **14,42**

dalam triliun rupiah  
IN TRILLION RUPIAHS

PDRB per Kapita Kabupaten Sanggau  
PER CAPITA GRDP OF SANGGAU REGENCY

ADHB **48,37**

ADHK **29,26**

dalam juta rupiah  
IN MILLION RUPIAHS

\* 2021 : Angka sementara/ Preliminary figures

2022 : Angka sangat sementara/ Very preliminary figures

\*\* sumber/ : Berbagai sensus, survey dan sumber lain, BPS/

source Various census, survey, and other sources, BPS-Statistics Indonesia



**PENJELASAN TEKNIS****TECHNICAL NOTES**

1. Penghitungan statistik neraca nasional mengikuti buku petunjuk yang diterbitkan oleh Perserikatan Bangsa Bangsa (PBB) dikenal sebagai Sistem Neraca Nasional (SNN). SNN adalah rekomendasi internasional tentang bagaimana menyusun ukuran aktivitas ekonomi yang sesuai dengan standar neraca baku yang didasarkan pada prinsip-prinsip ekonomi. Rekomendasi yang dimaksud dinyatakan dalam sekumpulan konsep, definisi, klasifikasi, dan aturan neraca yang disepakati secara internasional dalam mengukur indikator tertentu seperti Produk Domestik Bruto (PDB). Salah satu bentuk adaptasi pencatatan statistik nasional adalah melakukan perubahan tahun dasar PDB Indonesia dari tahun 2000 ke 2010. Perubahan tahun dasar PDB dilakukan seiring dengan mengadopsi rekomendasi PBB yang tertuang dalam Sistem Neraca Nasional 2008 (SNA 2008).
2. Produk Domestik Bruto pada tingkat nasional serta Produk Domestik Regional Bruto (PDRB) pada tingkat regional (provinsi) menggambarkan kemampuan suatu wilayah untuk menciptakan nilai tambah pada suatu waktu tertentu. Untuk menyusun PDB

1. *The method used to estimate national accounts statistics is based on the standard guidelines formed by United Nation known as System of National Accounts (SNA). SNA is the internationally agreed standard set of recommendations on how to compile measures of economic activity in accordance with strict accounting conventions based on economic principles. The recommendations are expressed in term of a set of concepts, definitions, classifications and accounting rules that comprise the internationally agreed standard for measuring indicators such as Gross Domestic Product (GDP). One of the improvement in the national statistical system is to rebase GDP form base year 2000 to 2010 in order to capture current economic condition. It is in line with the United Nations (UN) recommendation on 2008 SNA.*
2. *The basic measure of the value added arising from economic activity is known as Gross Domestic Product at the national level and Gross Regional Domestic Product (GRDP) at the regional level (provinces/regencies/ municipalities). To compile these statistics, two approaches have been*

maupun PDRB digunakan 2 pendekatan, yaitu lapangan usaha dan pengeluaran. Keduanya menyajikan komposisi data nilai tambah dirinci menurut sumber kegiatan ekonomi (lapangan usaha) dan menurut komponen penggunaannya. PDB maupun PDRB dari sisi lapangan usaha merupakan penjumlahan seluruh komponen nilai tambah bruto yang mampu diciptakan oleh sektor-sektor ekonomi atas berbagai aktivitas produksinya. Sedangkan dari sisi pengeluaran menjelaskan tentang penggunaan dari nilai tambah tersebut.

*used, i.e. "production approach" and "expenditure approach". The first approach is to measure value added produced by various kinds of economic activities, while the second approach is to measure final uses of the country's output. In other words, GDP/GRDP is the sum of total value added produced by all economic industries (activities) and the way of using it.*

3. PDB menurut lapangan usaha mengalami perubahan klasifikasi dari 9 lapangan usaha menjadi 17 lapangan usaha. PDB menurut lapangan usaha dirinci menurut total nilai tambah dari seluruh sektor ekonomi yang mencakup lapangan usaha Pertanian, Kehutanan, dan Perikanan; Pertambangan dan Penggalian; Industri Pengolahan; Pengadaan Listrik dan Gas; Pengadaan Air, Pengelolaan Sampah, Limbah dan Daur Ulang; Konstruksi; Perdagangan Besar dan Eceran, Reparasi Mobil dan Sepeda Motor; Transportasi dan Pergudangan; Penyediaan Akomodasi dan Makan Minum; Informasi dan Komunikasi; Jasa Keuangan dan Asuransi;
3. *GDP by industry classification changes from 9 sectors to 17 industries. GDP by industry is classified by types of economic activities such as Agriculture, Forestry and Fishing; Mining and Quarrying; Manufacturing; Electricity and Gas; Water supply, Sewerage, Waste Management and Remediation Activities; Construction; Wholesale and Retail Trade; Repair of Motor Vehicles and Motorcycles; Transportation and Storage; Accommodation and Food Service Activities; Information and Communication; Financial and Insurance Activities; Real Estate Activities; Business Activities; Public Administration; Defense and Compulsory Social Security;*

Real Estat; Jasa Perusahaan; Administrasi Pemerintahan, Pertahanan dan Jaminan Sosial Wajib; Jasa Pendidikan; Jasa Kesehatan dan Kegiatan Sosial; dan Jasa lainnya.

*Education; Human Health and Social Work Activities; and Other Services Activities.*

4. PDB menurut pengeluaran mengalami perubahan klasifikasi dimana pengeluaran konsumsi Lembaga Non Profit yang Melayani Rumah Tangga (LNPR) yang sebelumnya termasuk bagian dari pengeluaran konsumsi rumah tangga menjadi komponen terpisah. Sehingga klasifikasi PDB menurut pengeluaran dirinci menjadi 7 komponen yaitu komponen pengeluaran konsumsi rumah tangga, pengeluaran konsumsi LNPR, pengeluaran konsumsi pemerintah, pembentukan modal tetap bruto, perubahan inventori, ekspor barang dan jasa, dan impor barang dan jasa.
4. *GDP by expenditure classification changes where consumption expenditure Non-profit Institutions Serving Households (NPISH) previously included as part of household consumption expenditure is taken out into separate component. So that, GDP by type of expenditures is classified into: household consumption expenditure, NPISH consumption expenditure, government consumption expenditure, gross fixed capital formation, changes in inventories, exports of goods and services, and imports of goods and services.*
5. Pengeluaran konsumsi rumah tangga mencakup berbagai pengeluaran konsumsi akhir rumah tangga atas barang dan jasa untuk memenuhi kebutuhan individu ataupun kelompok secara langsung. Pengeluaran rumah tangga di sini mencakup makanan dan minuman selain restoran; pakaian, alas kaki dan jasa perawatannya; perumahan
5. *Household consumption expenditures consist of expenditures incurred by households, which are used for either individual or collective needs. Household consumptions are classified into food and beverages other than restaurants; clothing, footwear, and related maintenance services; housing and household equipment; health and education; transport and*

dan perlengkapan rumah tangga; kesehatan dan pendidikan; transportasi dan komunikasi; restoran dan hotel serta lainnya.

*communication; restaurants and hotels; and others.*

6. Pengeluaran Konsumsi Pemerintah terdiri dari Pengeluaran Konsumsi Individu dan Pengeluaran Konsumsi Kolektif. Barang dan jasa individu merupakan barang dan jasa privat, dimana ciri-ciri barang dan jasa privat adalah a) Scarcity, yaitu ada kelangkaan/keterbatasan dalam jumlah; b) Excludable consumption, yaitu konsumsi suatu barang dapat dibatasi hanya pada mereka yang memenuhi persyaratan tertentu (biasanya harga); c) Rivalries competition, yaitu konsumsi oleh satu konsumen akan mengurangi atau menghilangkan kesempatan pihak lain untuk melakukan hal serupa. Contoh barang dan jasa yang dihasilkan pemerintah dan tergolong sebagai barang dan jasa individu adalah jasa pelayanan kesehatan pemerintah di rumah sakit/puskesmas dan jasa pendidikan di sekolah/universitas negeri. Sedangkan barang dan jasa kolektif ekuivalen dengan barang publik yang memiliki ciri a) Non rivalry, yaitu penggunaan satu konsumen terhadap suatu barang tidak mengurangi kesempatan konsumen lain untuk juga mengkonsumsi barang tersebut; b) Non excludable, yaitu apabila

*6. Government consumption expenditure consists of Individual Consumption Expenditure and Collective Consumption Expenditure. Individual goods and services are private goods and services, which the characteristics of private goods is a) Scarcity, that there is a scarcity/ limited in number; b) Excludable consumption, the consumption of goods can be limited only to those who meet certain requirements (usually the price); c) Rivalries competition, i.e. consumption by the consumer will reduce or eliminate the chance of another party to do so. Examples of goods and services produced by government and classified as goods and services of individuals is the government health services in hospitals/health centers and education services in schools/universities. Collective goods and services equivalent to public goods characterized by a) Non-rivalry, namely the use of a consumer for an item does not reduce the chance of another consumer to also consume goods; b) Non-excludable, i.e. when a public good available, then nothing can hinder anyone to benefit from the goods or in other words everyone has access to the goods. Examples*

suatu barang publik tersedia, maka tidak ada yang dapat menghalangi siapapun untuk memperoleh manfaat dari barang tersebut atau dengan kata lain setiap orang memiliki akses ke barang tersebut. Contoh barang dan jasa yang dihasilkan pemerintah dan tergolong sebagai barang dan jasa kolektif adalah jasa pertahanan yang dilakukan TNI dan keamanan yang dilakukan kepolisian.

*of goods and services produced by government and classified as collective goods and services is carried military defense services and the police's security.*

7. Pembentukan Modal Tetap Bruto (PMTB) mencakup pengadaan, pembuatan, dan pembelian barang modal. Barang modal dimaksud adalah barang-barang yang digunakan untuk proses produksi, tahan lama atau yang mempunyai umur pemakaian lebih dari satu tahun seperti bangunan, mesin-mesin dan alat angkutan. Termasuk pula di sini perbaikan besar (berat) yang sifatnya memperpanjang umur atau mengubah bentuk atau kapasitas barang modal tersebut. Pengeluaran barang modal untuk keperluan militer juga dicakup sebagai PMTB. Klasifikasi komponen PMTB dibagi menjadi 6 sub komponen yaitu Konstruksi; Mesin dan Peralatan; Kendaraan; Peralatan Lainnya; Cultivated Biological Resources (CBR) dan Produk Kekayaan Intelektual.

7. *Gross Fixed Capital Formation (GFCF) includes procurement, manufacture, and the purchase of capital goods. Capital goods are goods which are used for the production process, durable or have a service life of more than one year such as buildings, machinery, and transportation equipment. Including here: huge improvement that are to extend the life or changing the shape or the capacity of the capital goods. Capital expenditures for military purposes are also covered as GFCF. GFCF component are classified into six sub-components: Construction; Machinery and Equipment; vehicle; Other equipment; Cultivated Biological Resources (CBR) and Intellectual Property Product.*



8. Ekspor barang dan jasa merupakan transaksi perdagangan barang dan jasa dari penduduk (residen) ke bukan penduduk (nonresiden). Impor barang dan jasa adalah transaksi perdagangan dari bukan penduduk ke penduduk. Ekspor atau impor barang terjadi pada saat terjadi perubahan hak kepemilikan barang antara penduduk dengan bukan penduduk (dengan atau tanpa perpindahan fisik barang tersebut). Pada PDB dengan tahun dasar 2010, ekspor dan impor barang dirinci menjadi nonmigas dan migas.
  9. Produk Domestik Bruto maupun agregat turunannya disajikan dalam 2 (dua) versi penilaian, yaitu atas dasar "harga berlaku" dan atas dasar "harga konstan". Disebut sebagai harga berlaku karena seluruh agregat dinilai dengan menggunakan harga pada tahun berjalan, sedangkan harga konstan penilaiannya didasarkan kepada harga satu tahun dasar tertentu, dalam publikasi ini digunakan harga tahun 2010.
  10. Laju pertumbuhan Produk Domestik Bruto diperoleh dari perhitungan PDB atas dasar harga konstan. Diperoleh dengan cara mengurangi nilai PDB pada tahun ke-n terhadap nilai pada tahun ke n-1 (tahun sebelumnya),
8. *Exports of goods and services consist of transactions of goods and services from residents to non-residents. Imports of goods and services consist of transaction of goods and services from non-residents to residents. Exports and imports of goods occur when there are changes in ownership of goods between residents and non-residents (with or without physical movements of goods across frontiers). On the GDP at 2010 basic year, exports and imports of goods specified into non oil and gas and oil and gas.*
  9. *GDP and its aggregations are presented in two forms: at current market prices and at constant base year market prices. In presenting current market prices, all aggregates are valued at current market prices, while base year constant market prices are shown by valuing all aggregates at fixed base year prices. Year of 2010 is used as the base year in this publication.*
  10. *Growth rate of Gross Domestic Product is derived from GDP at constant market prices. It is obtained by subtracting the value of GDP year n with the value of GDP year n-1, divided by the value of GDP year n-1 then multiplied*

dibagi dengan nilai pada tahun ke  $n-1$ , dikalikan dengan 100 persen. Laju pertumbuhan menunjukkan perkembangan agregat pendapatan dari satu waktu tertentu terhadap waktu sebelumnya

*by 100 percent. The growth rate of GDP explains the income growth during the given period.*

<https://sanggaukab.bps.go.id>

**ULASAN**

Laju pertumbuhan PDRB merupakan salah satu indikator yang menunjukkan naik atau turunnya produk yang dihasilkan, sebagai balas jasa seluruh kegiatan ekonomi. Kondisi ekonomi dapat diketahui dari penyajian PDRB atas dasar harga berlaku dan atas dasar harga konstan. Untuk keperluan analisis, biasanya menggunakan harga konstan, karena pengaruh naik turunnya harga telah dihilangkan atau dengan kata lain dengan menggunakan harga konstan, pengaruh inflasi telah ditiadakan. Semakin tinggi kenaikan nilai PDRB harga konstan, makin tinggi pula pertumbuhan ekonominya, demikian pula sebaliknya.

PDRB Kabupaten Sanggau atas dasar harga berlaku tahun 2022 sebesar 23.847,06 miliar rupiah. Kontribusi terbesar masih berasal dari lapangan usaha pertanian, kehutanan, dan perikanan, yakni sebesar 33,72 persen. Urutan kedua dan ketiga yang memberikan kontribusi terbesar adalah lapangan usaha industri pengolahan dan lapangan usaha pertambangan dan penggalian, masing-masing sebesar 16,92 persen dan 11,07 persen.

Laju pertumbuhan PDRB/pertumbuhan ekonomi diperoleh dari perhitungan PDRB atas dasar harga konstan. Laju pertumbuhan menunjukkan perkembangan agregat pendapatan dari satu waktu

**DESCRIPTION**

*GRDP growth rate is one indicator that shows the increase or decrease of product produced, as fringe benefits of all economic activity. Economic conditions can be seen from the presentation of the GRDP at current prices and at constant prices. For analysis purpose, GRDP at constant prices is commonly used. This is due to the influence of price fluctuations have been removed, or by using constant prices, the effect of inflation has been abolished. If the value of GRDP at constant prices become higher, the economic growth will also be higher, and vice versa.*

*GRDP at current prices of Sanggau Regency in 2022 was about 23,847.06 billion rupiah. The largest contribution still comes from the business field of agriculture, forestry, and fisheries, which amounted to 33.72 percent. Second and third largest contribution is the business field of processing industry and the business field of mining and quarrying, respectively by 16.92 percent and 11.07 percent.*

*The growth rate of the GRDP or economic growth derived from the calculation of GRDP at constant prices. Economic growth shows the development of the aggregate income of a specified time to an earlier time.*

tertentu terhadap waktu sebelumnya. Pertumbuhan ekonomi pada tahun 2022 adalah 4,61 persen, mengalami percepatan dibanding tahun 2021 yang mencapai 4,19 persen.

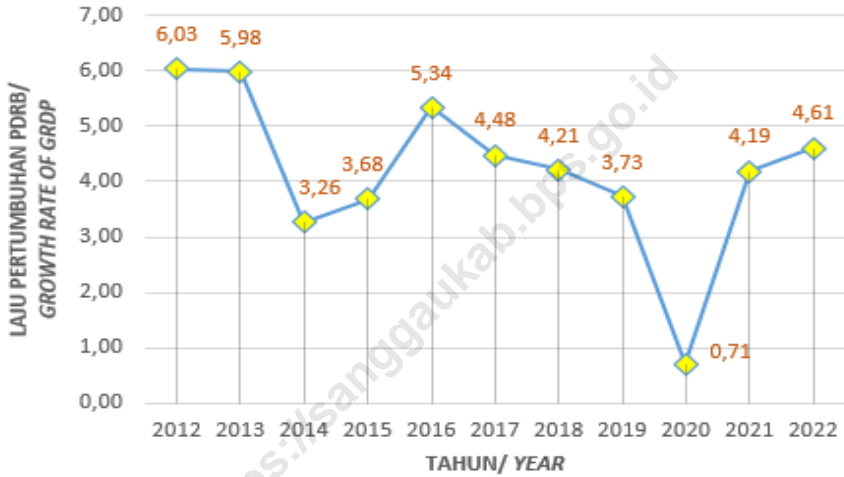
Gambaran fluktuasi dari PDRB adalah salah satu indikator untuk mengetahui perkembangan dan kondisi umum perekonomian suatu daerah. Selain itu, nilai PDRB juga dapat dipakai untuk mengetahui tingkat daya beli masyarakat. Dengan angka inflasi maka akan dapat diketahui nilai uang secara riil. Perekonomian suatu daerah yang baik ditunjukkan dengan nilai inflasi yang rendah dan apabila dikaitkan dengan perkembangan PDRB maka daerah yang baik adalah daerah yang mempunyai nilai inflasi yang rendah akan tetapi pertumbuhan PDRB-nya yang tinggi.

*Economic growth in 2022 was 4,61 percent, experienced an acceleration compared to 2021, which reached 4,19 percent.*

*Fluctuations overview of GRDP is one of the indicators used to assess progress and the general condition of the economy of a region. In addition, the value of GDP can also be used to determine the level of purchasing power. With inflation rate, as example, will explain the value of money in real terms. A good economic region indicated by a low inflation rate. Moreover, when linked with the development of the GRDP, then a good economic region is the area with low inflation but has high GRDP growth rate.*

**Gambar** 12  
**Figures**

**Laju Pertumbuhan Produk Domestik Regional Bruto Kabupaten Sanggau, 2012-2022**  
**Trend of Gross Regional Domestic Product Growth, 2012-2022**



Catatan/Note : \* Angka Sementara/ Preliminary Figures  
 \*\* Angka Sangat Sementara/ Very Preliminary Figures

Sumber/ : BPS, berbagai sensus, survei dan sumber lain/  
 Source BPS-Statistics Indonesia, various census, survey, and other sources

**Tabel**  
**Table** 12.1

**Produk Domestik Regional Bruto Atas Dasar Harga  
Berlaku Menurut Lapangan Usaha di Kabupaten Sanggau  
(miliar rupiah), 2018–2022**  
*Gross Regional Domestic Product at Current Market Prices  
by Industry in Sanggau Regency (billion rupiahs), 2018–  
2022*

	Lapangan Usaha/Industry	2018	2019	2020	2021 *	2022**
	(1)	(2)	(3)	(4)	(5)	(6)
A	Pertanian, Kehutanan, dan Perikanan/ <i>Agriculture, Forestry, and Fishing</i>	5 475,12	5 646,39	6 391,62	7 110,74	8 040,48
B	Pertambangan dan Penggalian/ <i>Mining and Quarrying</i>	1 711,12	1 882,70	2 262,07	2 540,63	2 640,85
C	Industri Pengolahan/ <i>Manufacturing</i>	3 358,16	3 415,97	3 413,09	3 740,31	4 035,56
D	Pengadaan Listrik dan Gas/ <i>Electricity and Gas</i>	6,10	6,10	7,78	7,87	8,81
E	Pengadaan Air; Pengelolaan Sampah, Limbah, dan Daur Ulang/ <i>Water Supply; Sewerage, Waste Management, and Remediation Activities</i>	5,54	5,54	5,99	6,47	7,07
F	Konstruksi/ <i>Construction</i>	1 151,74	1 151,74	1 272,00	1 418,67	1 532,83
G	Perdagangan Besar dan Eceran; Reparasi Mobil dan Sepeda Motor/ <i>Wholesale and Retail Trade; Repair of Motor Vehicles and Motorcycles</i>	2 105,45	2 105,45	2 054,12	2 140,61	2 520,43
H	Transportasi dan Pergudangan/ <i>Transportation and Storage</i>	265,11	265,11	306,54	296,41	386,04
I	Penyediaan Akomodasi dan Makan Minum/ <i>Accommodation and Food Service Activities</i>	338,15	338,15	288,40	315,77	353,95
J	Informasi dan Komunikasi/ <i>Information and Communication</i>	703,35	703,35	846,84	907,54	975,07
K	Jasa Keuangan dan Asuransi/ <i>Financial and Insurance Activities</i>	346,82	346,82	328,19	350,60	380,46

Lanjutan Tabel/*Continued Table* 12.1

Lapangan Usaha/ <i>Industry</i>		2018	2019	2020	2021 *	2022**
(1)		(2)	(3)	(4)	(5)	(6)
L	Real Estat/ <i>Real Estate Activities</i>	487,60	511,92	514,81	523,60	538,48
M,N	Jasa Perusahaan/ <i>Business Activities</i>	51,60	55,25	51,51	51,33	57,86
O	Administrasi Pemerintahan, Pertahanan, dan Jaminan Sosial Wajib/ <i>Public Administration and Defence; Compulsory Social Security</i>	1 270,80	1 351,77	1 304,84	1 288,04	1324,27
P	Jasa Pendidikan/ <i>Education</i>	488,30	523,27	468,81	492,10	502,31
Q	Jasa Kesehatan dan Kegiatan Sosial/ <i>Human Health and Social Work Activities</i>	238,92	260,34	314,65	402,57	442,28
R,S,T,U	Jasa Lainnya/ <i>Other Services Activities</i>	115,28	129,21	90,13	85,54	100,33
<b>Produk Domestik Regional Bruto/<i>Gross Regional Domestic Product</i></b>		<b>18 119,16</b>	<b>19 158,57</b>	<b>19 921,37</b>	<b>21 678,77</b>	<b>23 847,06</b>

Catatan/*Note* : \* Angka Sementara/ *Preliminary Figures*

\*\* Angka Sangat Sementara/ *Very Preliminary Figures*

Sumber/*Source* : BPS, berbagai sensus, survei dan sumber lain/

*BPS-Statistics Indonesia, various census, survey, and other sources*

**Tabel**  
**Table** 12.2

**Produk Domestik Regional Bruto Atas Dasar Harga Konstan 2010 Menurut Lapangan Usaha di Kabupaten Sanggau (miliar rupiah), 2018–2022**  
**Gross Regional Domestic Product at 2010 Constant Market Prices by Industry in Sanggau Regency (billion rupiahs), 2018–2022**

	Lapangan Usaha/Industry	2018	2019	2020	2021 *	2022**
	(1)	(2)	(3)	(4)	(5)	(6)
A	Pertanian, Kehutanan, dan Perikanan/ <i>Agriculture, Forestry, and Fishing</i>	4 379,23	4 619,00	4 896,87	5 088,82	5 326,45
B	Pertambangan dan Penggalian/ <i>Mining and Quarrying</i>	922,32	968,28	1 137,87	1 199,19	1 191,02
C	Industri Pengolahan/ <i>Manufacturing</i>	2 229,65	2 233,60	2 171,57	2 267,60	2 351,33
D	Pengadaan Listrik dan Gas/ <i>Electricity and Gas</i>	3,78	3,99	4,51	4,53	4,91
E	Pengadaan Air; Pengelolaan Sampah, Limbah, dan Daur Ulang/ <i>Water Supply; Sewerage, Waste Management, and Remediation Activities</i>	4,35	4,55	4,64	4,91	5,35
F	Konstruksi/ <i>Construction</i>	769,21	791,63	734,27	788,22	796,30
G	Perdagangan Besar dan Eceran; Reparasi Mobil dan Sepeda Motor/ <i>Wholesale and Retail Trade; Repair of Motor Vehicles and Motorcycles</i>	1 468,51	1 536,84	1 342,94	1 393,96	1 561,25
H	Transportasi dan Pergudangan/ <i>Transportation and Storage</i>	189,32	203,48	176,69	164,25	198,58
I	Penyediaan Akomodasi dan Makan Minum/ <i>Accommodation and Food Service Activities</i>	222,89	238,29	177,09	191,20	211,86
J	Informasi dan Komunikasi/ <i>Information and Communication</i>	623,86	666,54	719,49	762,55	818,98
K	Jasa Keuangan dan Asuransi/ <i>Financial and Insurance Activities</i>	267,50	266,92	266,22	275,21	282,98



Lanjutan Tabel/*Continued Table 12.2*

	Lapangan Usaha/ <i>Industry</i>	2018	2019	2020	2021 *	2022**
	(1)	(2)	(3)	(4)	(5)	(6)
L	Real Estat/ <i>Real Estate Activities</i>	331,87	335,48	339,23	349,07	352,97
M,N	Jasa Perusahaan/ <i>Business Activities</i>	35,32	36,67	34,76	34,87	37,79
O	Administrasi Pemerintahan, Pertahanan, dan Jaminan Sosial Wajib/ <i>Public Administration and Defence; Compulsory Social Security</i>	641,35	641,90	647,12	623,61	613,95
P	Jasa Pendidikan/ <i>Education</i>	343,58	347,77	324,15	336,94	339,39
Q	Jasa Kesehatan dan Kegiatan Sosial/ <i>Human Health and Social Work Activities</i>	155,39	159,11	187,54	234,86	252,05
R,S,T,U	Jasa Lainnya/ <i>Other Services Activities</i>	81,85	88,25	70,30	70,67	80,43
<b>Produk Domestik Regional Bruto/<i>Gross Regional Domestic Product</i></b>		<b>12 670,00</b>	<b>13 142,29</b>	<b>13 235,26</b>	<b>13 790,45</b>	<b>14 425,58</b>

Catatan/*Note* : \* Angka Sementara/ *Preliminary Figures*

\*\* Angka Sangat Sementara/ *Very Preliminary Figures*

Sumber/ : BPS, berbagai sensus, survei dan sumber lain/

*Source* BPS-Statistics Indonesia, various census, survey, and other sources

**Tabel**  
**Table** 12.3

**Distribusi Persentase Produk Domestik Regional Bruto Atas Dasar Harga Berlaku Menurut Lapangan Usaha di Kabupaten Sanggau, 2018–2022**  
**Percentage Distribution of Gross Regional Domestic Product at Current Market Prices by Industry in Sanggau Regency, 2018–2022**

	Lapangan Usaha/Industry	2018	2019	2020	2021 *	2022**
	(1)	(2)	(3)	(4)	(5)	(6)
A	Pertanian, Kehutanan, dan Perikanan/ <i>Agriculture, Forestry, and Fishing</i>	30,22	29,47	32,08	32,80	33,72
B	Pertambangan dan Penggalian/ <i>Mining and Quarrying</i>	9,44	9,83	11,36	11,72	11,07
C	Industri Pengolahan/ <i>Manufacturing</i>	18,53	17,83	17,13	17,25	16,92
D	Pengadaan Listrik dan Gas/ <i>Electricity and Gas</i>	0,03	0,04	0,04	0,04	0,04
E	Pengadaan Air; Pengelolaan Sampah, Limbah, dan Daur Ulang/ <i>Water Supply; Sewerage, Waste Management, and Remediation Activities</i>	0,03	0,03	0,03	0,03	0,03
F	Konstruksi/ <i>Construction</i>	6,36	6,81	6,39	6,54	6,43
G	Perdagangan Besar dan Eceran; Reparasi Mobil dan Sepeda Motor/ <i>Wholesale and Retail Trade; Repair of Motor Vehicles and Motorcycles</i>	11,62	11,76	10,31	9,87	10,57
H	Transportasi dan Pergudangan/ <i>Transportation and Storage</i>	1,46	1,59	1,54	1,37	1,62
I	Penyediaan Akomodasi dan Makan Minum/ <i>Accommodation and Food Service Activities</i>	1,87	1,93	1,45	1,46	1,48
J	Informasi dan Komunikasi/ <i>Information and Communication</i>	3,88	4,08	4,25	4,19	4,09
K	Jasa Keuangan dan Asuransi/ <i>Financial and Insurance Activities</i>	1,91	1,86	1,65	1,62	1,60

Lanjutan Tabel/*Continued Table 12.3*

	<b>Lapangan Usaha/Industry</b>	<b>2018</b>	<b>2019</b>	<b>2020</b>	<b>2021 *</b>	<b>2022**</b>
	(1)	(2)	(3)	(4)	(5)	(6)
L	Real Estat/ <i>Real Estate Activities</i>	2,69	2,67	2,58	2,42	2,26
M,N	Jasa Perusahaan/ <i>Business Activities</i>	0,28	0,29	0,26	0,24	0,24
O	Administrasi Pemerintahan, Pertahanan, dan Jaminan Sosial Wajib/ <i>Public Administration and Defence; Compulsory Social Security</i>	7,01	7,06	6,55	5,94	5,55
P	Jasa Pendidikan/ <i>Education</i>	2,69	2,73	2,35	2,27	2,11
Q	Jasa Kesehatan dan Kegiatan Sosial/ <i>Human Health and Social Work Activities</i>	1,32	1,36	1,58	1,86	1,85
R,S,T,U	Jasa Lainnya/ <i>Other Services Activities</i>	0,64	0,67	0,45	0,39	0,42
<b>Produk Domestik Regional Bruto/<i>Gross Regional Domestic Product</i></b>		<b>100,00</b>	<b>100,00</b>	<b>100,00</b>	<b>100,00</b>	<b>100,00</b>

Catatan/Note : \* Angka Sementara/ *Preliminary Figures*

\*\* Angka Sangat Sementara/ *Very Preliminary Figures*

Sumber/ : BPS, berbagai sensus, survei dan sumber lain/

Source : *BPS-Statistics Indonesia, various census, survey, and other sources*

**Tabel**  
**Table** 12.4

**Laju Pertumbuhan Produk Domestik Regional Bruto Atas Dasar Harga Konstan 2010 Menurut Lapangan Usaha Kabupaten Sanggau (persen), 2018–2022**  
**Growth Rate of Gross Regional Domestic Product at 2010 Constant Market Prices by Industry in Sanggau Regency (percent), 2018–2022**

Lapangan Usaha/ <i>Industry</i>	2018	2019	2020	2021 *	2022 **
(1)	(2)	(3)	(4)	(5)	(6)
A Pertanian, Kehutanan, dan Perikanan/ <i>Agriculture, Forestry, and Fishing</i>	5,61	5,48	6,02	3,92	4,67
B Pertambangan dan Penggalian/ <i>Mining and Quarrying</i>	9,05	4,98	17,51	5,39	-0,68
C Industri Pengolahan/ <i>Manufacturing</i>	0,12	0,18	-2,78	4,42	3,69
D Pengadaan Listrik dan Gas/ <i>Electricity and Gas</i>	3,11	5,51	13,22	0,38	8,29
E Pengadaan Air; Pengelolaan Sampah, Limbah, dan Daur Ulang/ <i>Water Supply; Sewerage, Waste Management, and Remediation Activities</i>	12,77	4,53	1,88	5,80	8,95
F Konstruksi/ <i>Construction</i>	0,52	2,91	-7,25	7,35	1,03
G Perdagangan Besar dan Eceran; Reparasi Mobil dan Sepeda Motor/ <i>Wholesale and Retail Trade; Repair of Motor Vehicles and Motorcycles</i>	3,39	4,65	-12,62	3,80	12,00
H Transportasi dan Pergudangan/ <i>Transportation and Storage</i>	4,90	7,48	-13,17	-7,04	20,90
I Penyediaan Akomodasi dan Makan Minum/ <i>Accommodation and Food Service Activities</i>	4,04	6,91	-25,69	7,97	10,80
J Informasi dan Komunikasi/ <i>Information and Communication</i>	10,81	6,84	7,94	5,98	7,40
K Jasa Keuangan dan Asuransi/ <i>Financial and Insurance Activities</i>	7,23	-0,22	-0,26	3,38	2,82

**Lanjutan Tabel/Continued Table 12.4**

	<b>Lapangan Usaha/Industry</b>	<b>2018</b>	<b>2019</b>	<b>2020</b>	<b>2021 *</b>	<b>2022 **</b>
	(1)	(2)	(3)	(4)	(5)	(6)
L	Real Estat/ <i>Real Estate Activities</i>	0,92	1,09	1,12	2,90	1,12
M,N	Jasa Perusahaan/ <i>Business Activities</i>	3,83	3,80	-5,21	0,32	8,39
O	Administrasi Pemerintahan, Pertahanan, dan Jaminan Sosial Wajib/ <i>Public Administration and Defence; Compulsory Social Security</i>	4,99	0,09	0,81	-3,63	-1,55
P	Jasa Pendidikan/ <i>Education</i>	2,06	1,22	-6,79	3,94	0,73
Q	Jasa Kesehatan dan Kegiatan Sosial/ <i>Human Health and Social Work Activities</i>	3,55	2,39	17,87	25,23	7,32
R,S,T,U	Jasa Lainnya/ <i>Other Services Activities</i>	5,45	7,82	-20,35	0,53	13,81
	<b>Produk Domestik Regional Bruto/<i>Gross Regional Domestic Product</i></b>	<b>4,21</b>	<b>3,73</b>	<b>0,71</b>	<b>4,19</b>	<b>4,61</b>

Catatan/Note : \* Angka Sementara/ *Preliminary Figures*

\*\* Angka Sangat Sementara/ *Very Preliminary Figures*

Sumber : BPS, berbagai sensus, survei dan sumber lain/

Source : *BPS-Statistics Indonesia, various census, survey, and other sources*

**Tabel**  
**Table** 12.5

**Produk Domestik Regional Bruto Atas Dasar Harga Berlaku Menurut Jenis Pengeluaran di Kabupaten Sanggau (juta rupiah), 2018–2022**  
**Gross Regional Domestic Product at Current Market Prices by Type of Expenditure in Sanggau Regency (million rupiahs), 2018–2022**

Jenis Pengeluaran Type of Expenditure	2018	2019	2020	2021*	2022**
(1)	(2)	(3)	(4)	(5)	(6)
Pengeluaran Konsumsi Rumah Tangga/ Household Consumption Expenditure	10 860 296	11 340 348	11 687 005	12 008 852	12 884 907
Pengeluaran Konsumsi LNPRT/ NPISH Consumption Expenditure	196 676	227 560	229 108	242 913	268 286
Pengeluaran Konsumsi Pemerintah/ Government Consumption Expenditure	1 835 913	1 959 195	1 970 086	2 036 113	2 106 268
Pembentukan Modal Tetap Bruto/ Gross Fixed Capital Formation	6 757 558	7 350 933	6 926 493	7 057 293	7 719 856
Perubahan Inventori/ Changes in Inventories	-56 476	307 148	-920 833	-913 421	-1 210 058
Net Ekspor Barang dan Jasa/ Net Exports of Goods and Services	-1 474 803	-2 026 610	29 508	1 247 024	2 077 799
<b>Produk Domestik Regional Bruto/ Gross Regional Domestic Product</b>	<b>18 119 164</b>	<b>19 158 574</b>	<b>19 921 367</b>	<b>21 678 774</b>	<b>23 847 059</b>

Catatan/Note : \* Angka Sementara/ Preliminary Figures

\*\* Angka Sangat Sementara/ Very Preliminary Figures

Sumber/ : BPS, berbagai sensus, survei dan sumber lain/

Source : BPS-Statistics Indonesia, various census, survey, and other sources

**Tabel**  
**Table** 12.6

**Produk Domestik Regional Bruto Atas Dasar Harga Konstan 2010 Menurut Jenis Pengeluaran di Kabupaten Sanggau (juta rupiah), 2018–2022**  
**Gross Regional Domestic Product at 2010 Constant Market Prices by Type of Expenditure in Sanggau Regency (million rupiahs), 2018–2022**

<b>Jenis Pengeluaran</b> <b>Type of Expenditure</b>	<b>2018</b>	<b>2019</b>	<b>2020</b>	<b>2021 *</b>	<b>2022**</b>
(1)	(2)	(3)	(4)	(5)	(6)
Pengeluaran Konsumsi Rumah Tangga/ <i>Household Consumption Expenditure</i>	6 994 796	7 191 734	7 166 504	7 216 058	7 404 682
Pengeluaran Konsumsi LNPRT/ <i>NPISH Consumption Expenditure</i>	128 774	140 985	138 696	144 062	151 482
Pengeluaran Konsumsi Pemerintah/ <i>Government Consumption Expenditure</i>	1 337 136	1 400 313	1 412 363	1 414 362	1 421 228
Pembentukan Modal Tetap Bruto/ <i>Gross Fixed Capital Formation</i>	4 187 206	4 264 752	4 080 219	4 117 899	4 235 357
Perubahan Inventori/ <i>Changes in Inventories</i>	-45 654	238 397	303 194	673 144	839 58
Net Ekspor Barang dan Jasa/ <i>Net Exports of Goods and Services</i>	67 746	-93 893	134 285	224 924	373 255
<b>Produk Domestik Regional Bruto/ Gross Regional Domestic Product</b>	<b>12 670 004</b>	<b>13 142 288</b>	<b>13 235 261</b>	<b>13 790 449</b>	<b>14 425 583</b>

Catatan/Note : \* Angka Sementara/ Preliminary Figures

\*\* Angka Sangat Sementara/ Very Preliminary Figures

Sumber : BPS, berbagai sensus, survei dan sumber lain/

Source : BPS-Statistics Indonesia, various census, survey, and other sources

**Tabel**  
**Table** 12.7

**Distribusi Persentase Produk Domestik Regional Bruto Kabupaten Sanggau Atas Dasar Harga Berlaku Menurut Jenis Pengeluaran, 2018–2022**  
**Percentage Distribution of Gross Regional Domestic Product of Sanggau Regency at Current Market Prices by Type of Expenditure, 2018–2022**

<b>Jenis Pengeluaran</b> <i>Type of Expenditure</i>	<b>2018</b>	<b>2019</b>	<b>2020</b>	<b>2021 *</b>	<b>2022 **</b>
(1)	(2)	(3)	(4)	(5)	(6)
Pengeluaran Konsumsi Rumah Tangga/ <i>Household Consumption Expenditure</i>	59,94	59,19	58,67	55,39	54,03
Pengeluaran Konsumsi LNPRT/ <i>NPISH Consumption Expenditure</i>	1,09	1,19	1,15	1,12	1,13
Pengeluaran Konsumsi Pemerintah/ <i>Government Consumption Expenditure</i>	10,13	10,23	9,89	9,39	8,83
Pembentukan Modal Tetap Bruto/ <i>Gross Fixed Capital Formation</i>	37,30	38,37	34,77	32,55	32,37
Perubahan Inventori/ <i>Changes in Inventories</i>	-0,31	1,60	-4,62	-4,21	-5,07
Net Ekspor Barang dan Jasa/ <i>Net Exports of Goods and Services</i>	-8,14	-10,58	0,15	5,75	8,71
<b>Produk Domestik Regional Bruto/ <i>Gross Regional Domestic Product</i></b>	<b>100,00</b>	<b>100,00</b>	<b>100,00</b>	<b>100,00</b>	<b>100,00</b>

Catatan/Note : \* Angka Sementara/ *Preliminary Figures*

\*\* Angka Sangat Sementara/ *Very Preliminary Figures*

Sumber : BPS, berbagai sensus, survei dan sumber lain/

Source : BPS-Statistics Indonesia, various census, survey, and other sources



**Tabel**  
**Table** 12.8

**Laju Pertumbuhan Produk Domestik Regional Bruto Kabupaten Sanggau Atas Dasar Harga Konstan Menurut Jenis Pengeluaran (persen), 2018–2022**  
**Growth Rate of Gross Regional Domestic Product of Sanggau Regency at Constant Market Prices by Type of Expenditure (percent), 2018–2022**

<b>Jenis Pengeluaran</b> <b>Type of Expenditure</b>	<b>2018</b>	<b>2019</b>	<b>2020</b>	<b>2021 *</b>	<b>2022 **</b>
(1)	(2)	(3)	(4)	(5)	(6)
Pengeluaran Konsumsi Rumah Tangga/ <i>Household Consumption Expenditure</i>	3,32	2,82	-0,35	0,69	2,61
Pengeluaran Konsumsi LNPRT/ <i>NPISH Consumption Expenditure</i>	10,24	9,48	-1,62	3,87	5,15
Pengeluaran Konsumsi Pemerintah/ <i>Government Consumption Expenditure</i>	0,08	4,72	0,86	0,14	0,49
Pembentukan Modal Tetap Bruto/ <i>Gross Fixed Capital Formation</i>	1,82	1,85	-4,33	0,92	2,85
Perubahan Inventori/ <i>Changes in Inventories</i>	-	-	-	-	-
Net Ekspor Barang dan Jasa/ <i>Net Exports of Goods and Services</i>	124,26	-238,60	243,02	67,50	65,95
<b>Produk Domestik Regional Bruto/ Gross Regional Domestic Product</b>	<b>4,21</b>	<b>3,73</b>	<b>0,71</b>	<b>4,19</b>	<b>4,61</b>

Catatan/Note : \* Angka Sementara/ Preliminary Figures

\*\* Angka Sangat Sementara/ Very Preliminary Figures

Sumber : BPS, berbagai sensus, survei dan sumber lain/

Source : BPS-Statistics Indonesia, various census, survey, and other sources

**Tabel**  
**Table** 12.9

**Perkembangan Produk Domestik Regional Bruto dan  
Produk Domestik Regional Bruto per Kapita di Kabupaten  
Sanggau, 2018–2022**  
*Trend of Gross Regional Domestic Product and per Capita  
Gross Regional Domestic Product of Sanggau Regency,  
2018–2022*

Rincian / Items	2018	2019	2020	2021 <sup>1</sup>	2022 <sup>2</sup>
(1)	(2)	(3)	(4)	(5)	(6)
<b>PDRB / GRDP</b> (juta rupiah/ million rupiahs)					
- ADHB / at current market prices	18 119 164	19 158 574	19 921 367	21 678 774	23 847 059
- ADHK 2010 / at 2010 constant market prices	12 670 004	13 142 288	13 235 261	13 790 449	14 425 583
<b>PDRB per kapita / Per capita GRDP</b> (rupiah/ rupiahs)					
- ADHB / at current market prices	39 050 342	40 930 303	41 160 529	44 375 796	48 372 396
- ADHK 2010 / at 2010 constant market prices	27 306 337	28 077 132	27 346 032	28 228 632	29 261 470
<b>Laju pertumbuhan / Growth rate</b>					
- PDRB / GRDP	4,21	3,73	0,71	4,19	4,61
- PDRB per kapita / GRDP per capita	2,80	2,82	-2,60	3,23	3,66
<b>Penduduk/ Population</b>					
Jumlah penduduk pertengahan tahun <sup>3</sup> / Mid-year population (orang/ people)	463 995	468 078	483 992	488 527	492,989
Laju pertumbuhan penduduk <sup>4</sup> / Population growth rate	1,56	1,49	1,68	1,61	0,96

Catatan/ Note :

- 1) Angka sementara/Preliminary figures
- 2) Angka sangat sementara/Very preliminary figures
- 3) 2017–2018 (Hasil Proyeksi Penduduk SP2010); 2019 (Hasil Proyeksi Penduduk SUPAS2015); 2020–2021 (Hasil Proyeksi Penduduk SP2020); pertengahan tahun/ 2017–2018 (The result of Indonesia Population Projection SP2010); 2019 (The result of Indonesia Population Projection SUPAS2015); 2020–2021 (The result of Indonesia Population Projection SP2020); mid year/June
- 4) Tahun dasar 2010/ 2010 base year

Sumber : Berbagai sensus, survei dan sumber lain, BPS/

Source : Various census, survey, and other sources, BPS–Statistics Indonesia



# PERBANDINGAN ANTAR KABUPATEN/KOTA

## REGENCY/MUNICIPAL COMPARISON

# 13

### Produk Domestik Regional Bruto Provinsi Kalimantan Barat, 2022<sup>1)</sup>

#### GROSS REGIONAL DOMESTIC PRODUCT OF KALIMANTAN BARAT PROVINCE, 2022

Peta Provinsi Kalimantan Barat  
MAP OF KALIMANTAN BARAT PROVINCE



Kabupaten Sanggau  
memberikan kontribusi  
SANGGAU REGENCY CONTRIBUTES

10,30%

bagian  
SHARE

untuk PDRB Provinsi Kalimantan Barat  
TO GRDP OF KALIMANTAN BARAT PROVINCE

### Persentase Penduduk Miskin di Kabupaten Sanggau, 2022<sup>2)</sup>

#### PERCENTAGE OF POPULATION BELOW POVERTY LINE AT SANGGAU REGENCY, 2022



# 4,51%

Persentase Terendah Ketiga  
di Provinsi Kalimantan Barat  
THE THRD LOWEST PERCENTAGE  
IN KALIMANTAN BARAT PROVINCE

sumber/ : 1 Berbagai sensus, survey dan sumber lain, BPS/ Various census, survey, and other sources,  
BPS-Statistics Indonesia

source 2 Survei Sosial Ekonomi Nasional, BPS/ National Socio-Economic Survey, BPS-Statistics Indonesia



**ULASAN**

Berdasarkan hasil Sensus Penduduk, jumlah penduduk di Provinsi Kalimantan Barat pada tahun 2022 sebesar 5,54 juta jiwa. Sementara, jumlah penduduk di Kabupaten Sanggau sebesar 492 ribu jiwa. Adapun Kabupaten Sanggau berada pada posisi kelima jumlah penduduk terbanyak di Provinsi Kalimantan Barat. Tiga Kabupaten/Kota yang mempunyai jumlah penduduk terbesar diantaranya Kota Pontianak, Kabupaten Sambas, dan Kabupaten Kubu Raya, yang masing-masing berjumlah 669 ribu jiwa, 647 ribu jiwa, dan 622 ribu jiwa.

Dari segi Indeks Pembangunan Manusia (IPM), Kabupaten Sanggau memiliki pertumbuhan sebesar 0,71. Kabupaten/Kota dengan pertumbuhan IPM tertinggi adalah Kabupaten Landak, Kabupaten Kapuas Hulu, dan Kabupaten Melawi dengan pertumbuhan IPM masing-masing sebesar 0,96, 0,95, dan 0,94. Disisi lain, Kabupaten Ketapang merupakan kota dengan laju pertumbuhan IPM yang paling kecil, yaitu 0,49.

Berdasarkan angka sangat sementara pada tahun 2022, laju pertumbuhan ekonomi di seluruh Kabupaten/Kota di Provinsi Kalimantan Barat mengalami percepatan dibanding tahun sebelumnya. Pertumbuhan ekonomi tertinggi di antara 14 Kabupaten/Kota se

**DESCRIPTION**

*Based on the results of population census, the population of Kalimantan Barat Province in 2022 was about 5.54 million people. Meanwhile, the population of Sanggau Regency was about 492 thousands people. Therefore, Sanggau Regency was the fifth most populated regency/municipality in Kalimantan Barat Province. Three Regency/Municipality that has the largest population were Pontianak Municipality, Kubu Raya Regency, and Sambas Regency, each of which amounted to 669 thousand people, 647 thousand people, and 622 thousand people.*

*In terms of Human Development Index (HDI), Sanggau Regency had HDI growth rate of 0.71. The highest of HDI growth rate were Landak Regency, Kapuas Hulu Regency, and Melawi Regency which were 0.96, 0.95, and 0.94. On the other hand, Ketapang Regency, had the lowest HDI growth rate, which was about 0.49.*

*Based on very preliminary figure at 2022, economic growth in all of the regencies/municipalities in Kalimantan Barat Province increased over the previous year. The highest economic growth among the 14 regencies/municipalities in Kalimantan Barat Province was Kubu Raya Regency, which*

Kalimantan Barat adalah Kabupaten Kubu Raya, yaitu sebesar 5,48 persen. Sedangkan pertumbuhan ekonomi terendah di antara 14 Kabupaten/Kota se Kalimantan Barat adalah Kabupaten Kapuas Hulu, yaitu sebesar 4,51 persen.

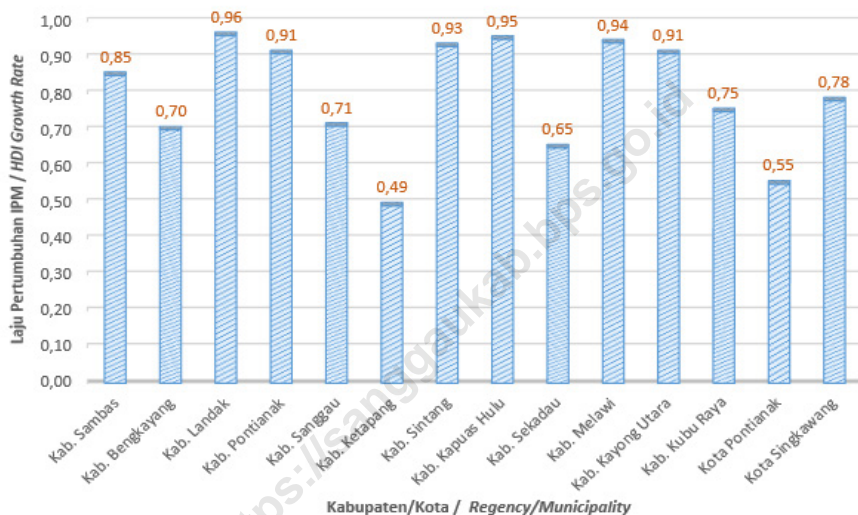
Tabel 13.13 menyajikan data produksi padi Kabupaten/Kota se Kalimantan Barat selama 2021-2022. Dari tabel tersebut terlihat bahwa pada tahun 2022, produksi padi di Kalimantan Barat masih didominasi oleh Kabupaten Sambas, Kabupaten Ketapang, dan Kabupaten Landak. Sementara Kabupaten Sanggau dengan produksi padi sebesar 86.007 ton Gabah Kering Giling (GKG) berada pada posisi keempat.

*amounted to 5.48 percent. While The lowest economic growth among the 14 regencies/municipalities in Kalimantan Barat Province was Kapuas Hulu Regency, which amounted to 4.51 percent.*

*The production of paddy during 2021 until 2022 in Kalimantan Barat Province was shown in Table 13.13. The table shows that in 2022, production of paddy in Kalimantan Barat Province was still dominated by Sambas Regency, Ketapang Regency, and the Landak Regency. Meanwhile, Sanggau Regency, with production of paddy amounted to 86,007 tons of dry-mill rice (GKG) was in fourth position.*

**Gambar** 13  
**Figures**

**Laju Pertumbuhan Indeks Pembangunan Manusia Menurut Kabupaten/Kota di Provinsi Kalimantan Barat, 2022**  
*The Growth Rate of Human Development Index Rate by Regency/Municipality in Kalimantan Barat Province, 2022*



Sumber : Badan Pusat Statistik, Seri Publikasi Indeks Pembangunan Manusia/  
Source BPS-Statistics Indonesia, Series of Publication of Human Development Index



**Tabel** 13.1 **Penduduk Laki-Laki di Provinsi Kalimantan Barat Menurut Kabupaten/Kota (jiwa) Tahun 2010, 2015, 2020, dan 2022**  
**Table** 13.1 **Male Population of Kalimantan Barat Province by Regency/ Municipality (person), 2010, 2015, 2020, and 2022**

<b>Kabupaten/Kota</b> <b>Regency/Municipality</b>	<b>2010<sup>1</sup></b>	<b>2015<sup>2</sup></b>	<b>2020<sup>1</sup></b>	<b>2022<sup>3</sup></b>
<b>(1)</b>	<b>(2)</b>	<b>(3)</b>	<b>(4)</b>	<b>(5)</b>
01. Kab. Sambas	244 604	258 957	322 373	331 046
02. Kab. Bengkayang	112 152	124 015	148 727	153 939
03. Kab. Landak	172 373	186 621	208 270	212 022
04. Kab. Mempawah	118 980	127 862	154 316	158 866
<b>05. Kab. Sanggau</b>	<b>211 859</b>	<b>230 375</b>	<b>251 489</b>	<b>255 326</b>
06. Kab. Ketapang	222 258	246 470	297 266	307 868
07. Kab. Sintang	188 433	204 449	217 921	220 226
08. Kab. Kapuas Hulu	113 452	125 369	129 669	130 694
09. Kab. Sekadau	93 899	99 760	109 750	111 069
10. Kab. Melawi	91 529	100 261	117 404	120 692
11. Kab. Kayong Utara	48 835	53 733	65 177	67 407
12. Kab. Kubu Raya	254 946	276 742	311 742	317 815
13. Kota Pontianak	277 971	303 283	329 729	334 777
14. Kota Singkawang	95 612	106 204	120 280	123 367
<b>Kalimantan Barat</b>	<b>2 246 903</b>	<b>2 444 101</b>	<b>2 784 113</b>	<b>2 845 114</b>

Catatan/ : <sup>1</sup> Sensus Penduduk / *Population Census*

Note <sup>2</sup> Survei Penduduk Antar Sensus / *Intercensal Population Census*

<sup>3</sup> Proyeksi Penduduk Sementara (Interim) 2020 pertengahan tahun/ *Interim Population Projection (Interim) 2020 mid-year*

Sumber/ : BPS Provinsi Kalimantan Barat, diolah dari hasil Sensus Penduduk, SUPAS, dan Penduduk Sementara (Interim) 2020 pertengahan tahun/

*BPS-Statistics of Kalimantan Barat Province, processed from Population Census, SUPAS, and Interim Population Projection 2020 mid-year*

**Tabel**  
**Table** 13.2

**Penduduk Perempuan di Provinsi Kalimantan Barat Menurut Kabupaten/Kota (jiwa) Tahun 2010, 2015, 2020, dan 2022**  
**Female Population of Kalimantan Barat Province by Regency/Municipality (person), 2010, 2015, 2020, and 2022**

<b>Kabupaten/Kota</b> <b>Regency/Municipality</b>	<b>2010<sup>1</sup></b>	<b>2015<sup>2</sup></b>	<b>2020<sup>1</sup></b>	<b>2022<sup>3</sup></b>
(1)	(2)	(3)	(4)	(5)
01. Kab. Sambas	251 516	264 827	307 532	316 798
02. Kab. Bengkayang	103 125	114 829	137 639	142 916
03. Kab. Landak	157 276	171 426	189 340	193 374
04. Kab. Mempawah	115 041	124 252	147 244	152 061
<b>05. Kab. Sanggau</b>	<b>196 609</b>	<b>214 847</b>	<b>233 347</b>	<b>237 663</b>
06. Kab. Ketapang	205 202	229 978	273 391	284 049
07. Kab. Sintang	176 326	192 429	203 385	206 190
08. Kab. Kapuas Hulu	108 708	120 889	122 940	124 301
09. Kab. Sekadau	87 735	93 852	101 809	103 360
10. Kab. Melawi	87 116	95 938	110 866	114 333
11. Kab. Kayong Utara	46 759	51 846	61 394	63 697
12. Kab. Kubu Raya	246 024	269 597	297 650	304 402
13. Kota Pontianak	276 793	305 068	328 956	335 018
14. Kota Singkawang	90 850	101 578	114 784	118 100
<b>Kalimantan Barat</b>	<b>2 149 080</b>	<b>2 351 356</b>	<b>2 630 277</b>	<b>2 696 262</b>

Catatan/ : <sup>1</sup> Sensus Penduduk / *Population Census*

Note <sup>2</sup> Survei Penduduk Antar Sensus / *Intercensal Population Census*

<sup>3</sup> Proyeksi Penduduk Sementara (Interim) 2020 pertengahan tahun/ *Interim Population Projection (Interim) 2020 mid-year*

Sumber/ : BPS Provinsi Kalimantan Barat, diolah dari hasil Sensus Penduduk, SUPAS, dan Penduduk Sementara (Interim) 2020 pertengahan tahun/

Source *BPS-Statistics of Kalimantan Barat Province, processed from Population Census, SUPAS, and Interim Population Projection 2020 mid-year*

**Tabel** 13.3  
**Table**

**Penduduk, Laju Pertumbuhan Penduduk, Distribusi Persentase Penduduk, Kepadatan Penduduk, Rasio Jenis Kelamin Penduduk Menurut Kabupaten/Kota 2010 dan 2022**  
*Population, Population Growth Rate, Percentage Distribution of Population, Population Density, and Population Sex Ratio by Regency/Municipality, 2010 and 2022*

Kabupaten/Kota Regency/Municipality	Penduduk (jiwa) Population (person)			Laju Pertumbuhan Penduduk per Tahun Annual Population Growth Rate (%)	
	2010 <sup>1</sup>	2020 <sup>2</sup>	2022 <sup>3</sup>	2010-2020	2020-2022
(1)	(2)	(3)	(4)	(5)	(6)
01. Kab. Sambas	496 120	629 905	647 844	2,34	1,62
02. Kab. Bengkayang	215 277	286 366	296 855	2,80	2,08
03. Kab. Landak	329 649	397 610	405 396	1,83	1,11
04. Kab. Mempawah	234 021	301 560	310 927	2,48	1,76
<b>05. Kab. Sanggau</b>	<b>408 468</b>	<b>484 836</b>	<b>492 989</b>	<b>1,67</b>	<b>0,96</b>
06. Kab. Ketapang	427 460	570 657	591 917	2,84	2,11
07. Kab. Sintang	364 759	421 306	426 416	1,40	0,69
08. Kab. Kapuas Hulu	222 160	252 609	254 995	1,25	0,54
09. Kab. Sekadau	181 634	211 559	214 429	1,49	0,77
10. Kab. Melawi	178 645	228 270	235 025	2,40	1,68
11. Kab. Kayong Utara	95 594	126 571	131 104	2,75	2,03
12. Kab. Kubu Raya	500 970	609 392	622 217	1,91	1,20
13. Kota Pontianak	554 764	658 685	669 795	1,68	0,96
14. Kota Singkawang	186 462	235 064	241 467	2,27	1,55
<b>Kalimantan Barat</b>	<b>4 395 983</b>	<b>5 414 390</b>	<b>5 541 376</b>	<b>2,04</b>	<b>1,33</b>

Lanjutan Tabel/Continued Table 13.3

Kabupaten/Kota Regency/Municipality	Persentase Penduduk Percentage of Total Population		Kepadatan Penduduk per km2 Population Density per sq.km		Rasio Jenis Kelamin Penduduk Population Sex Ratio	
	2020 <sup>2</sup>	2022 <sup>3</sup>	2020 <sup>2</sup>	2022 <sup>3</sup>	2020 <sup>2</sup>	2022 <sup>3</sup>
(1)	(6)	(7)	(9)	(10)	(11)	(12)
01. Kab. Sambas	11,63	11,69	94	96	105	104
02. Kab. Bengkayang	5,29	5,36	56	58	108	108
03. Kab. Landak	7,34	7,32	45	45	110	110
04. Kab. Mempawah	5,57	5,61	108	111	105	104
<b>05. Kab. Sanggau</b>	<b>8,95</b>	<b>8,90</b>	<b>38</b>	<b>38</b>	<b>108</b>	<b>107</b>
06. Kab. Ketapang	10,54	10,68	18	19	109	108
07. Kab. Sintang	7,78	7,70	19	20	107	107
08. Kab. Kapuas Hulu	4,67	4,60	8	9	105	105
09. Kab. Sekadau	3,91	3,87	39	39	108	107
10. Kab. Melawi	4,22	4,24	21	22	106	106
11. Kab. Kayong Utara	2,34	2,37	28	29	106	106
12. Kab. Kubu Raya	11,26	11,23	88	89	105	104
13. Kota Pontianak	12,17	12,09	6 110	6 213	100	100
14. Kota Singkawang	4,34	4,36	466	479	105	104
<b>Kalimantan Barat</b>	<b>100,00</b>	<b>100,00</b>	<b>37</b>	<b>38</b>	<b>106</b>	<b>106</b>

Catatan/ : <sup>1</sup> Hasil SP2010 (Mei)/ *The result of the 2010 Population Census (May)*

Note <sup>2</sup> Hasil SP2021 (September)/ *The result of the 2021 Population Census (September)*

<sup>3</sup> Proyeksi Penduduk Sementara (Interim) 2020 pertengahan tahun/ *Indonesia Population Projection (Interim) 2020 mid-year*

**Tabel**  
**Table** 13.4

**Penduduk Menurut Kabupaten/Kota di Provinsi Kalimantan Barat (jiwa) Tahun 2010, 2015, 2020, dan 2022**  
**Population by Regency/ Municipality of Kalimantan Barat Province (person), 2010, 2015, 2020, and 2022**

Kabupaten/Kota Regency/Municipality	2010 <sup>1</sup>	2015 <sup>2</sup>	2020 <sup>1</sup>	2022 <sup>3</sup>
(1)	(2)	(3)	(4)	(5)
01. Kab. Sambas	496 120	523 784	629 905	647 844
02. Kab. Bengkayang	215 277	238 844	286 366	296 855
03. Kab. Landak	329 649	358 047	397 610	405 396
04. Kab. Mempawah	234 021	252 114	301 560	310 927
<b>05. Kab. Sanggau</b>	<b>408 468</b>	<b>445 222</b>	<b>484 836</b>	<b>492 989</b>
06. Kab. Ketapang	427 460	476 448	570 657	591 917
07. Kab. Sintang	364 759	396 878	421 306	426 416
08. Kab. Kapuas Hulu	222 160	246 258	252 609	254 995
09. Kab. Sekadau	181 634	193 612	211 559	214 429
10. Kab. Melawi	178 645	196 199	228 270	235 025
11. Kab. Kayong Utara	95 594	105 579	126 571	131 104
12. Kab. Kubu Raya	500 970	546 339	609 392	622 217
13. Kota Pontianak	554 764	608 351	658 685	669 795
14. Kota Singkawang	186 462	207 782	235 064	241 467
<b>Kalimantan Barat</b>	<b>4 395 983</b>	<b>4 795 457</b>	<b>5 414 390</b>	<b>5 541 376</b>

Catatan/ Note: <sup>1</sup> Sensus Penduduk/ Population Census

<sup>2</sup> Survei Penduduk Antar Sensus/ Intercensal Population Census

<sup>3</sup> Proyeksi Penduduk Sementara (Interim) 2020 pertengahan tahun/ Interim Population Projection (Interim) 2020 mid-year

Sumber/ Source: BPS Provinsi Kalimantan Barat, diolah dari hasil Sensus Penduduk, SUPAS dan Penduduk Sementara (Interim) 2020 pertengahan tahun/

BPS-Statistics of Kalimantan Barat Provinc, processed from Population Census, SUPAS and Interim Population Projection (Interim) 2020 mid-year

**Tabel**  
**Table** 13.5**Indeks Pembangunan Manusia Menurut Kabupaten/Kota  
di Provinsi Kalimantan Barat, 2018–2022**  
*Human Development Index by Regency/Municipality in  
Kalimantan Barat Province, 2018–2022*

Kabupaten/Kota Regency/Municipality	2018	2019	2020	2021	2022
(1)	(2)	(3)	(4)	(5)	(6)
01. Kab. Sambas	66,61	67,02	67,03	67,10	67,95
02. Kab. Bengkayang	66,85	67,57	67,87	68,04	68,74
03. Kab. Landak	65,45	65,96	65,98	66,21	67,17
04. Kab. Mempawah	64,90	65,50	65,74	66,03	66,94
<b>05. Kab. Sanggau</b>	<b>65,15</b>	<b>65,67</b>	<b>65,77</b>	<b>66,20</b>	<b>66,91</b>
06. Kab. Ketapang	66,41	67,16	67,17	67,43	67,92
07. Kab. Sintang	66,07	66,70	66,88	66,93	67,86
08. Kab. Kapuas Hulu	65,03	65,65	65,69	65,75	66,70
09. Kab. Sekadau	63,69	64,34	64,76	64,93	65,58
10. Kab. Melawi	65,05	65,54	65,55	65,87	66,81
11. Kab. Kayong Utara	61,82	62,66	62,68	62,90	63,81
12. Kab. Kubu Raya	67,23	67,76	67,95	68,16	68,91
13. Kota Pontianak	78,56	79,35	79,44	79,93	80,48
14. Kota Singkawang	71,08	71,72	71,94	72,11	72,89
<b>Kalimantan Barat</b>	<b>66,98</b>	<b>67,65</b>	<b>67,66</b>	<b>67,90</b>	<b>68,63</b>

Sumber : Badan Pusat Statistik, Seri Publikasi Indeks Pembangunan Manusia/  
Source BPS-Statistics Indonesia, Series of Publication of Human Development Index

**Tabel**  
**Table** 13.6

**Indeks Pembangunan Manusia (IPM) dan Komponennya di Provinsi Kalimantan Barat Menurut Kabupaten/Kota, 2022**  
**Human Development Index (HDI) and The Components of Kalimantan Barat Province by Regency/Municipality, 2022**

<b>Kabupaten/Kota</b> <b>Regency/Municipality</b>	<b>AHH</b>	<b>HLS</b>	<b>RLS</b>	<b>Pengeluaran</b>	<b>IPM</b>
(1)	(2)	(3)	(4)	(5)	(6)
01. Kab. Sambas	69,39	12,70	6,74	10 462	67,95
02. Kab. Bengkayang	74,00	12,14	7,00	9 484	68,74
03. Kab. Landak	73,39	12,44	7,15	7 969	67,17
04. Kab. Mempawah	71,47	12,87	7,17	8 049	66,94
<b>05. Kab. Sanggau</b>	<b>71,58</b>	<b>11,65</b>	<b>7,41</b>	<b>8 782</b>	<b>66,91</b>
06. Kab. Ketapang	71,27	11,95	7,48	9 426	67,92
07. Kab. Sintang	72,12	12,29	7,36	8 858	67,86
08. Kab. Kapuas Hulu	72,69	12,14	7,59	7 668	66,70
09. Kab. Sekadau	72,39	11,90	7,12	7 566	65,58
10. Kab. Melawi	73,14	11,18	7,18	8 830	66,81
11. Kab. Kayong Utara	68,82	11,95	6,21	8 234	63,81
12. Kab. Kubu Raya	70,95	13,88	7,02	9 142	68,91
13. Kota Pontianak	73,46	15,02	10,44	15 141	80,48
14. Kota Singkawang	72,46	12,92	8,19	12 089	72,89
<b>Kalimantan Barat 2022</b>	<b>71,02</b>	<b>12,66</b>	<b>7,59</b>	<b>9 355</b>	<b>68,63</b>
<b>2021</b>	<b>70,76</b>	<b>12,65</b>	<b>7,45</b>	<b>8 974</b>	<b>67,66</b>
<b>2020</b>	<b>70,69</b>	<b>12,60</b>	<b>7,37</b>	<b>8 930</b>	<b>67,65</b>
<b>2019</b>	<b>70,56</b>	<b>12,58</b>	<b>7,31</b>	<b>9 055</b>	<b>66,98</b>
<b>2018</b>	<b>70,18</b>	<b>12,55</b>	<b>7,12</b>	<b>8 860</b>	<b>66,26</b>

Catatan/ Note :

AHH = Angka Harapan Hidup saat lahir/ *Life Expectancy (LE)*

HLS = Harapan Lama Sekolah/ *Expected Years of Schooling (EYS)*

RLS = Rata-Rata Lama Sekolah/ *Mean Years of Schooling (MYS)*

Pengeluaran = Pengeluaran per Kapita yang Disesuaikan/ *Customized Expenditure per Capita (ribu rupiah/ thousand rupiahs)*

IPM = Indeks Pembangunan Manusia/ *Human Development Index (HDI)*

Sumber : Berbagai sensus, survey dan sumber lain, BPS/

Source : Various census, survey, and other sources, BPS-Statistics Indonesia

**Tabel**  
**Table** 13.7

**Jumlah dan Persentase Penduduk Miskin di Provinsi Kalimantan Barat Menurut Kabupaten/ Kota, 2021 dan 2022**  
**Number and Percentage of Poor People of Kalimantan Barat Province by Regency/Municipality, 2021 and 2022**

Kabupaten/Kota Regency/Municipality	Jumlah Penduduk Miskin (ribu) Number of Poor People (thousand)		Persentase Penduduk Miskin Percentage of Poor People	
	2021	2022	2021	2022
(1)	(2)	(3)	(4)	(5)
01. Kab. Sambas	41,49	37,65	7,66	6,92
02. Kab. Bengkayang	16,92	15,97	6,48	6,03
03. Kab. Landak	42,01	38,65	10,99	10,01
04. Kab. Mempawah	13,82	14,30	5,18	5,32
<b>05. Kab. Sanggau</b>	<b>21,70</b>	<b>21,74</b>	<b>4,55</b>	<b>4,51</b>
06. Kab. Ketapang	53,04	49,92	10,13	9,39
07. Kab. Sintang	39,40	36,76	9,28	8,57
08. Kab. Kapuas Hulu	24,03	23,43	8,93	8,59
09. Kab. Sekadau	12,69	11,91	6,26	5,85
10. Kab. Melawi	25,47	24,57	12,01	11,44
11. Kab. Kayong Utara	10,72	10,52	9,33	9,04
12. Kab. Kubu Raya	25,47	24,39	4,34	4,12
13. Kota Pontianak	30,11	29,61	4,58	4,46
14. Kota Singkawang	11,03	10,82	4,83	4,67
<b>Kalimantan Barat</b>	<b>367,89</b>	<b>350,25</b>	<b>7,15</b>	<b>6,73</b>

Sumber : Survei Sosial Ekonomi Nasional, BPS/

Source : National Socio-Economic Survey, BPS-Statistics Indonesia



**Tabel**  
**Table** 13.8

**Produk Domestik Regional Bruto Atas Dasar Harga Berlaku Menurut Kabupaten/Kota di Provinsi Kalimantan Barat (Milyar Rupiah), 2018-2022**  
**Gross Regional Domestic Product at Current Market Prices by Regency/Municipality in Kalimantan Barat Province (billion rupiahs), 2018-2022**

<b>Kabupaten/Kota Regency/Municipality</b>	<b>2018</b>	<b>2019</b>	<b>2020</b>	<b>2021*)</b>	<b>2022**)</b>
(1)	(2)	(3)	(4)	(5)	(6)
01. Kab. Sambas	18 984,59	20 529,98	20 669,99	22 293,19	2 441,41
02. Kab. Bengkayang	7 999,80	8 645,00	8 672,73	9 318,53	10 324,51
03. Kab. Landak	9 755,30	10 546,90	10 739,19	11 614,17	12 775,76
04. Kab. Mempawah	7 603,86	8 298,15	8 545,29	9 084,52	9 955,62
<b>05. Kab. Sanggau</b>	<b>18 119,16</b>	<b>19 158,57</b>	<b>19 921,37</b>	<b>21 678,77</b>	<b>23 847,06</b>
06. Kab. Ketapang	25 000,29	27 488,71	28 105,90	30 911,32	34 315,19
07. Kab. Sintang	13 390,62	14 681,42	14 711,07	15 749,08	17 330,13
08. Kab. Kapuas Hulu	9 427,19	10 205,70	10 273,88	11 071,94	12 187,10
09. Kab. Sekadau	5 856,92	6 432,29	6 568,79	7 132,69	7 884,13
10. Kab. Melawi	4 740,57	5 143,75	5 232,21	5 626,60	6 176,54
11. Kab. Kayong Utara	3 796,36	4 133,12	4 206,76	4 533,99	4 980,74
12. Kab. Kubu Raya	26 343,57	29 105,09	28 930,52	31 231,42	35 275,46
13. Kota Pontianak	36 075,30	38 708,22	37 648,51	40 200,36	44 320,31
14. Kota Singkawang	9 691,38	10 228,39	10 126,22	10 877,85	11 931,62
<b>Jumlah Kabupaten/Kota</b>	<b>194 138,22</b>	<b>212 150,33</b>	<b>213 950,35</b>	<b>231 321,16</b>	<b>255 797,28</b>
<b>Kalimantan Barat</b>	<b>177 493,65</b>	<b>194 138,22</b>	<b>212 150,33</b>	<b>214 001,75</b>	<b>231 321,16</b>

Catatan/ Note: \*) Angka Sementara/ Preliminary Figures

\*\*) Angka Sangat Sementara/ Very Preliminary Figures

Sumber/ : Berbagai sensus, survei dan sumber lain, BPS/

Source Various census, survey, and other sources, BPS-Statistics Indonesia

**Tabel**  
**Table** 13.9

**Produk Domestik Regional Bruto Atas Dasar Harga Konstan 2010 Menurut Kabupaten/Kota di Provinsi Kalimantan Barat (Miliar Rupiah), 2018-2022**  
**Gross Regional Domestic Product at 2010 Constant Market Prices by Regency/Municipality in Kalimantan Barat Province (billion rupiahs), 2018-2022**

<b>Kabupaten/Kota</b> <b>Regency/Municipality</b>	<b>2018</b>	<b>2019</b>	<b>2020</b>	<b>2021*)</b>	<b>2022**)</b>
(1)	(2)	(3)	(4)	(5)	(6)
01. Kab. Sambas	13 023,68	13 641,74	13 363,52	13 947,82	14 594,48
02. Kab. Bengkayang	5 434,86	5 714,30	5 600,32	5 842,93	6 161,45
03. Kab. Landak	6 694,98	7 022,01	6 972,05	7 312,66	7 652,35
04. Kab. Mempawah	4 955,36	5 241,75	5 251,04	5 466,32	5 723,03
<b>05. Kab. Sanggau</b>	<b>12 670,00</b>	<b>13 142,29</b>	<b>13 235,26</b>	<b>13 790,45</b>	<b>14 425,58</b>
06. Kab. Ketapang	16 887,78	17 999,84	17 911,87	18 848,70	19 876,46
07. Kab. Sintang	9 130,73	9 586,05	9 375,71	9 731,98	10 215,01
08. Kab. Kapuas Hulu	6 155,95	6 390,00	6 234,48	6 510,87	6 804,58
09. Kab. Sekadau	4 072,44	4 294,12	4 252,10	4 435,32	4 661,47
10. Kab. Melawi	3 242,89	3 385,82	3 348,11	3 500,14	3 671,61
11. Kab. Kayong Utara	2 416,58	2 536,74	2 517,55	2 633,14	2 765,56
12. Kab. Kubu Raya	17 287,11	18 268,64	17 831,73	18 754,97	19 783,11
13. Kota Pontianak	23 846,67	24 804,70	23 822,51	24 919,42	26 159,52
14. Kota Singkawang	6 540,22	6 828,39	6 657,05	6 977,77	7 330,03
<b>Jumlah Kabupaten/Kota</b>	<b>132 359,25</b>	<b>138 856,39</b>	<b>136 373,3</b>	<b>142 672,49</b>	<b>149 824,24</b>
<b>Kalimantan Barat</b>	<b>130 596,32</b>	<b>137 243,09</b>	<b>134 743,38</b>	<b>141 212,04</b>	<b>148 368,94</b>

Catatan/ Note: \*) Angka Sementara/ Preliminary Figures

\*\*) Angka Sangat Sementara/ Very Preliminary Figures

Sumber/ : Berbagai sensus, survei dan sumber lain, BPS/

Source Various census, survey, and other sources, BPS-Statistics Indonesia

**Tabel**  
**Table** 13.10

**Laju Pertumbuhan Produk Domestik Regional Bruto Atas Dasar Harga Konstan 2010 Menurut Kabupaten/Kota di Provinsi Kalimantan Barat, 2018-2022**  
**Growth Rate of Gross Regional Domestic Product at 2010 Constant Prices by Regency/Municipality in Kalimantan Barat Province, 2018-2022**

<b>Kabupaten/Kota</b> <b>Regency/Municipality</b>	<b>2018</b>	<b>2019</b>	<b>2020</b>	<b>2021*)</b>	<b>2022**)</b>
(1)	(2)	(3)	(4)	(5)	(6)
01. Kab. Sambas	4,93	4,75	-2,04	4,37	4,64
02. Kab. Bengkayang	5,25	5,14	-1,99	4,33	5,45
03. Kab. Landak	4,92	4,88	-0,71	4,89	4,65
04. Kab. Mempawah	5,76	5,78	0,18	4,10	4,70
<b>05. Kab. Sanggau</b>	<b>4,21</b>	<b>3,73</b>	<b>0,71</b>	<b>4,19</b>	<b>4,61</b>
06. Kab. Ketapang	7,83	6,58	-0,49	5,23	5,45
07. Kab. Sintang	5,15	4,99	-2,19	3,80	4,96
08. Kab. Kapuas Hulu	4,66	3,80	-2,43	4,43	4,51
09. Kab. Sekadau	5,83	5,44	-0,98	4,31	5,10
10. Kab. Melawi	5,25	4,41	-1,11	4,54	4,90
11. Kab. Kayong Utara	4,94	4,97	-0,76	4,59	5,03
12. Kab. Kubu Raya	5,25	5,68	-2,39	5,18	5,48
13. Kota Pontianak	4,22	4,02	-3,96	4,60	4,98
14. Kota Singkawang	4,64	4,41	-2,51	4,82	5,05
<b>Kalimantan Barat</b>	<b>5,07</b>	<b>5,09</b>	<b>-1,82</b>	<b>4,80</b>	<b>5,07</b>

Catatan/ Note: \*) Angka Sementara/ Preliminary Figures

\*\*) Angka Sangat Sementara/ Very Preliminary Figures

Sumber/ : Berbagai sensus, survei dan sumber lain, BPS/

Source Various census, survey, and other sources, BPS-Statistics Indonesia

**Tabel**  
**Table** 13.11

**Produk Domestik Regional Bruto Perkapita Atas Dasar Harga Berlaku Menurut Kabupaten/Kota di Provinsi Kalimantan Barat (ribu rupiah), 2018-2022**  
**Gross Regional Domestic Product Per Capita at Current Market Price by Regency/Municipality in Kalimantan Barat Province (thousand rupiahs), 2018-2022**

<b>Kabupaten/Kota</b> <b>Regency/Municipality</b>	<b>2018</b>	<b>2019</b>	<b>2020</b>	<b>2021*)</b>	<b>2022**)</b>
(1)	(2)	(3)	(4)	(5)	(6)
01. Kab. Sambas	35 642	38 322	32 927	34 953	37 687
02. Kab. Bengkayang	31 843	33 867	30 426	32 029	34 780
03. Kab. Landak	26 183	27 953	27 067	28 956	31 514
04. Kab. Mempawah	29 101	31 406	28 445	29 720	32 019
<b>05. Kab. Sanggau</b>	<b>39 049</b>	<b>40 744</b>	<b>41 161</b>	<b>44 376</b>	<b>48 372</b>
06. Kab. Ketapang	49 602	53 607	49 485	53 302	57 973
07. Kab. Sintang	32 391	35 057	34 955	37 173	40 641
08. Kab. Kapuas Hulu	36 399	38 774	40 698	43 635	47 793
09. Kab. Sekadau	29 330	31 910	31 089	33 506	36 758
10. Kab. Melawi	23 085	24 680	23 004	24 332	26 280
11. Kab. Kayong Utara	34 218	36 669	33 386	35 270	37 991
12. Kab. Kubu Raya	46 147	50 239	47 586	50 772	56 605
13. Kota Pontianak	56 582	59 859	57 257	60 569	66 170
14. Kota Singkawang	44 224	45 886	43 219	45 726	49 413
<b>Kalimantan Barat</b>	<b>38 814</b>	<b>43 257</b>	<b>43 326</b>	<b>47 141</b>	<b>46 393</b>

Catatan/ Note: \*) Angka Sementara/ Preliminary Figures

\*\*) Angka Sangat Sementara/ Very Preliminary Figures

Sumber/ : Berbagai sensus, survei dan sumber lain, BPS/

Source Various census, survey, and other sources, BPS-Statistics Indonesia

**Tabel**  
**Table** 13.12

**Luas Panen, Produktivitas, dan Produksi Padi<sup>1</sup> Menurut Kabupaten/Kota di Provinsi Kalimantan Barat, 2021 dan 2022**  
**Harvested Area, Productivity, and Production of Paddy<sup>1</sup> by Regency/Municipality in Kalimantan Barat Province, 2021 and 2022**

Kabupaten/Kota Regency/Municipality	Luas Panen (ha) Harvested Area (ha)		Produktivitas (ku/ha) Productivity (qu/ha)	
	2021	2022*	2021	2022*
(1)	(2)	(3)	(4)	(5)
01. Kab. Sambas	56 816	79 212	27,16	25,78
02. Kab. Bengkayang	9 136	10 603	29,99	29,72
03. Kab. Landak	26 331	30 560	41,02	34,11
04. Kab. Mempawah	14 979	15 394	34,06	32,22
<b>05. Kab. Sanggau</b>	<b>18 820</b>	<b>31 997</b>	<b>23,65</b>	<b>26,88</b>
06. Kab. Ketapang	27 199	28 069	38,77	37,70
07. Kab. Sintang	8 853	11 190	26,89	28,68
08. Kab. Kapuas Hulu	5 027	6 955	30,08	28,81
09. Kab. Sekadau	8 257	10 390	31,59	30,54
10. Kab. Melawi	3 088	3 751	30,72	29,25
11. Kab. Kayong Utara	12 550	12 454	37,17	33,61
12. Kab. Kubu Raya	28 228	28 130	30,22	29,93
13. Kota Pontianak	142	164	36,97	34,59
14. Kota Singkawang	3 740	3 249	38,05	36,60
<b>Kalimantan Barat</b>	<b>223 166</b>	<b>272 116</b>	<b>31,90</b>	<b>29,94</b>

Lanjutan Tabel/Continued Table 13.12

Kabupaten/Kota Regency/Municipality	Produksi (ton) Production (ton)	
	2021	2022*
(1)	(2)	(3)
01. Kab. Sambas	154 301	204 203
02. Kab. Bengkayang	27 400	31 510
03. Kab. Landak	108 007	104 255
04. Kab. Mempawah	51 025	49 594
<b>05. Kab. Sanggau</b>	<b>44 514</b>	<b>86 007</b>
06. Kab. Ketapang	105 451	105 832
07. Kab. Sintang	23 810	32 087
08. Kab. Kapuas Hulu	15 119	20 035
09. Kab. Sekadau	26 084	31 734
10. Kab. Melawi	9 487	10 974
11. Kab. Kayong Utara	46 650	41 863
12. Kab. Kubu Raya	85 295	84 191
13. Kota Pontianak	525	566
14. Kota Singkawang	14 229	11 891
<b>Kalimantan Barat</b>	<b>711 898</b>	<b>814 743</b>

Catatan/ Note : <sup>1</sup> Kualitas produksi gabah kering giling/ The production is in term of dry unhusked paddy

\* Angka Sementara / Provisional Numbers

Sumber/ : BPS, Survei Kerangka Sampel Area (KSA)/

Source : BPS-Statistics Indonesia, Area Sampling Frame (ASF) Survey

**Tabel**  
**Table** 13.13

**Produksi Padi<sup>1</sup> dan Beras Menurut Kabupaten/Kota di Provinsi Kalimantan Barat, 2022**  
**Paddy and Rice Production<sup>1</sup> by Regency/Municipality in Kalimantan Barat Province, 2022**

Kabupaten/Kota Regency/Municipality	Produksi Padi <sup>1</sup> (ton) Paddy Production <sup>1</sup> (ton)		Produksi Beras (ton) Rice Production (ton)	
	2021	2022	2021	2022
(1)	(2)	(3)	(4)	(5)
01. Kab. Sambas	154 301	204 203	91 283	120 805
02. Kab. Bengkayang	27 400	31 510	16 209	18 641
03. Kab. Landak	108 007	104 255	63 896	61 677
04. Kab. Mempawah	51 025	49 594	30 186	29 340
<b>05. Kab. Sanggau</b>	<b>44 514</b>	<b>86 007</b>	<b>26 334</b>	<b>50 881</b>
06. Kab. Ketapang	105 451	105 832	62 384	62 609
07. Kab. Sintang	23 810	32 087	14 086	18 983
08. Kab. Kapuas Hulu	15 119	20 035	8 945	11 852
09. Kab. Sekadau	26 084	31 734	15 431	18 773
10. Kab. Melawi	9 487	10 974	5 612	6 492
11. Kab. Kayong Utara	46 650	41 863	27 598	24 766
12. Kab. Kubu Raya	85 295	84 191	50 460	49 807
13. Kota Pontianak	525	566	311	335
14. Kota Singkawang	14 229	11 891	8 418	7 035
<b>Kalimantan Barat</b>	<b>711 898</b>	<b>814 743</b>	<b>421 153</b>	<b>481 995</b>

Catatan/ Note : <sup>1</sup> Kualitas produksi gabah kering giling/ The production is in term of dry unhusked paddy

Sumber : BPS, Survei Kerangka Sampel Area (KSA)/

Source : BPS-Statistics Indonesia, Area Sampling Frame (ASF) Survey

**Tabel**  
**Table** 13.14

**Realisasi Proyek Penanaman Modal Dalam Negeri (PMDN),  
Investasi dan Tenaga Kerja Menurut Kabupaten/Kota  
di Provinsi Kalimantan Barat, Periode 1 Januari Sampai  
dengan 31 Desember 2022**

*Actual Domestic Investment Projects, Investment Value and  
Employee by Regency/ Municipality in Kalimantan Barat  
Province, January 1st until December 31<sup>th</sup> 2022*

Kabupaten/Kota Regency/Municipality	Jumlah Proyek/ Number of Project	Investasi/ Investment (juta rupiah/ million rupiahs)	Tenaga Kerja/ Employee		
			WNI / Indonesians	WNA / Foreigners	
(1)	(2)	(3)	(4)	(5)	
01. Kab. Sambas	1 033	434 447,10	1 496	-	
02. Kab. Bengkayang	641	56 617,30	82	-	
03. Kab. Landak	127	875 917,10	1 158	-	
04. Kab. Mempawah	113	264 089,30	602	-	
<b>05. Kab. Sanggau</b>	<b>265</b>	<b>1 368 692,90</b>	<b>1 125</b>	<b>-</b>	
06. Kab. Ketapang	137	125 447,70	1 652	-	
07. Kab. Sintang	254	572 425,70	1 516	-	
08. Kab. Kapuas Hulu	317	1 430 579,40	2 546	1	
09. Kab. Sekadau	141	885 783,40	1 195	-	
10. Kab. Melawi	429	2 155 880,00	1 955	2	
11. Kab. Kayong Utara	79	330 549,70	166	-	
12. Kab. Kubu Raya	57	210 484,20	314	-	
13. Kota Pontianak	15	42 845,60	374	-	
14. Kota Singkawang	880	629 164,10	2 400	-	
<b>Kalimantan Barat</b>	<b>2022</b>	<b>4 488</b>	<b>9 382 923,50</b>	<b>16 581</b>	<b>3</b>
	<b>2021</b>	<b>4 281</b>	<b>10 773 393,00</b>	<b>9 828</b>	<b>8</b>
	<b>2020</b>	<b>2 144</b>	<b>9 256 471,40</b>	<b>12 813</b>	<b>39</b>
	<b>2019</b>	<b>1 110</b>	<b>7 695 834,20</b>	<b>11 563</b>	<b>21</b>
	<b>2018</b>	<b>595</b>	<b>6 591 384,10</b>	<b>14 428</b>	<b>3</b>

Catatan/ Note : PMA/PMDN-Sektor

Kurs PMA= Rp. 14.350,-

Sumber : BPMPSTP Provinsi Kalimantan Barat/

Source : Regional Investment Board of Kalimantan Barat



**Tabel** 13.15 **Realisasi Proyek Penanaman Modal Asing, Investasi, dan Tenaga Kerja di Provinsi Kalimantan Barat Menurut Kabupaten/Kota, Periode 1 Januari-31 Desember 2022**  
**Actual Foreigner Investment Project, Investment Value, and Employee in Kalimantan Barat Province by Regency/ Municipality, January 1st until December 31<sup>th</sup> 2022**

Kabupaten/Kota Regency/Municipality	Jumlah Proyek/ Number of Project	Investasi/ Investment (juta rupiah/ million rupiahs)	Tenaga Kerja/ Employee		
			WNI / Indonesians	WNA / Foreigners	
(1)	(2)	(3)	(4)	(5)	
01. Kab. Sambas	78	47 796,50	261	10	
02. Kab. Bengkayang	3	4,60	-	-	
03. Kab. Landak	75	46 746,30	1 962	2	
04. Kab. Mempawah	10	34 805,10	973	-	
<b>05. Kab. Sanggau</b>	<b>45</b>	<b>18 662,30</b>	<b>338</b>	<b>8</b>	
06. Kab. Ketapang	25	8 992,40	185	-	
07. Kab. Sintang	71	26 909,70	460	3	
08. Kab. Kapuas Hulu	47	25 596,80	2 105	9	
09. Kab. Sekadau	12	1 538,70	271	-	
10. Kab. Melawi	284	487 915,40	4 797	4	
11. Kab. Kayong Utara	39	26 304,90	1 150	11	
12. Kab. Kubu Raya	12	10 109,60	152	-	
13. Kota Pontianak	2	489,70	-	-	
14. Kota Singkawang	106	9 594,90	331	6	
<b>Kalimantan Barat</b>	<b>2022</b>	<b>809</b>	<b>745 466,90</b>	<b>12 985</b>	<b>53</b>
	<b>2021</b>	<b>849</b>	<b>463 413,70</b>	<b>13 590</b>	<b>40</b>
	<b>2020</b>	<b>896</b>	<b>759 264,20</b>	<b>8 928</b>	<b>118</b>
	<b>2019</b>	<b>835</b>	<b>532 540,50</b>	<b>13 263</b>	<b>230</b>
	<b>2018</b>	<b>653</b>	<b>491 938,60</b>	<b>14 835</b>	<b>408</b>

Catatan/ Note : PMA/PMDN-Sektor

Kurs PMA= Rp. 14.350,-

Sumber : BPMPSTSP Provinsi Kalimantan Barat/

Source : Regional Investment Board of Kalimantan Barat



**ST 2023**

**SENSUS PERTANIAN**

**BerAKHLAK**

Berorientasi Pelayanan Akuntabel Kompeten  
Harmonis Loyal Adaptif Kolaboratif

# DATA

MENCERDASKAN BANGSA

— *Enlighten The Nation* —



**BADAN PUSAT STATISTIK  
KABUPATEN SANGGAU  
BPS-Statistics of Sanggau Regency**

Jl. Sutan Syahrir No. 52A, Sanggau

Telp : (0564) 21844

Fax : (0564) 21036

Homepage : <http://sanggaukab.bps.go.id>

Email : [bps6105@bps.go.id](mailto:bps6105@bps.go.id)

ISSN 2302-2671



9

772302

267122