

KABUPATEN MEMPAWAH DALAM ANGKA 2023



**BADAN PUSAT STATISTIK
KABUPATEN MEMPAWAH**
BPS-Statistics of Mempawah Regency

KABUPATEN MEMPAWAH DALAM ANGKA 2023



KABUPATEN MEMPAWAH DALAM ANGKA
Mempawah Regency in Figures
2023

ISSN: 2829-081X

No. Publikasi/*Publication Number*: 61040.2101

Katalog /*Catalog*: 1102001.6104

Ukuran Buku/*Book Size*: 14,8 cm x 21 cm

Jumlah Halaman/*Number of Pages* : xlv + 358. hal/*pages*

Naskah/*Manuscript*:

BPS Kabupaten Mempawah

BPS-Statistics of Mempawah Regency

Penyunting/*Editor*:

BPS Kabupaten Mempawah

BPS-Statistics of Mempawah Regency

Desain Kover/*Cover Design*:

BPS Kabupaten Mempawah

BPS-Statistics of Mempawah Regency

Section of Integration Processing and Statistics Dissemination

Ilustrasi Kover/*Cover Illustration*:

Kantor Bupati Kabupaten Mempawah/*Office of the Regent of Mempawah Regency*

Diterbitkan oleh/*Published by*:

©BPS Kabupaten Mempawah/*BPS-Statistics of Mempawah Regency*

Dicetak oleh/*Printed by*:

BPS Kabupaten Mempawah

Dilarang mengumumkan, mendistribusikan, mengomunikasikan, dan/atau menggandakan sebagian atau seluruh isi buku ini untuk tujuan komersil tanpa izin tertulis dari Badan Pusat Statistik.

Prohibited to announce, distribute, communicate, and/or copy part or all of this book for commercial purpose without permission from BPS-Statistics Indonesia.

TIM PENYUSUN/TEAM MEMBERS

Pengarah/Director

Munawir, S.E., MM.

Penanggung Jawab/Persons in Charge

Munawir, S.E., MM.

Penyunting/Editors

Adilla Zikra, S.Tr.Stat

Penulis Naskah dan Pengolah Data/Authors and Data Processing

Adilla Zikra, S.Tr.Stat

Safira Nurrosyid, S.Tr.Stat

Najia Helmiah, S.Tr.Stat

Penata Letak/Layout Designers

Adilla Zikra, S.Tr.Stat

Sampul Buku dan Infografis/Book Cover and Infographic

Arini Faurizah, S.Tr.Stat

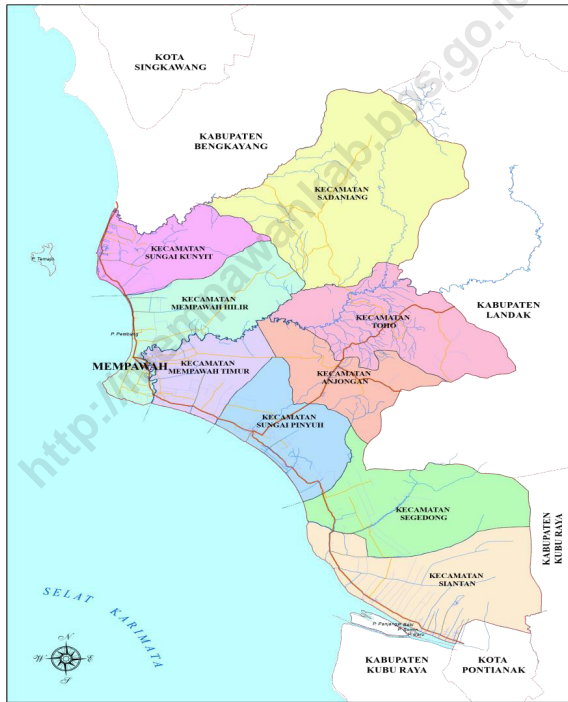
KONTRIBUTOR DATA/DATA CONTRIBUTOR

1. Kementerian Agama/*Ministry of Religious Affair*
2. Kementerian Pendidikan dan Kebudayaan/*The Ministry of Education and Culture*
3. Badan Meteorologi Klimatologi dan Geofisika/*Meteorological, Climatology, and Geophysical Agency*
4. Badan Pusat Statistik/*BPS-Statistics Indonesia*
5. Sekretariat Daerah Kabupaten Mempawah
6. Sekretariat DPRD Kabupaten Mempawah
7. Badan Perencanaan Pembangunan Daerah Kabupaten Mempawah
8. Badan Pengelola Keuangan dan Aset Daerah Kabupaten Mempawah
9. Badan Penanggulangan Bencana Daerah Kabupaten Mempawah
10. Badan Pengelola Pajak dan Retribusi Daerah Kabupaten Mempawah
11. Badan Kepegawaian dan Pengembangan Sumber Daya Manusia Kabupaten Mempawah
12. Dinas Penanaman Modal, Koperasi, UKM dan Pelayanan Terpadu Satu Pintu Kabupaten Mempawah
13. Dinas Pendidikan, Pemuda, Olahraga dan Pariwisata Kabupaten Mempawah
14. Dinas Pertanian, Ketahanan Pangan dan Perikanan Kabupaten Mempawah
15. Dinas Sosial, Pemberdayaan Perempuan dan Perlindungan Anak, Pemberdayaan Masyarakat dan Pemerintahan Desa Kabupaten Mempawah
16. Dinas Perhubungan dan Lingkungan Hidup Kabupaten Mempawah
17. Dinas Pekerjaan Umum dan Penataan Ruang Kabupaten Mempawah
18. Dinas Komunikasi dan Informatika Kabupaten Mempawah
19. Dinas Kependudukan dan Pencatatan Sipil Kabupaten Mempawah
20. Dinas Perindustrian, Perdagangan dan Tenaga Kerja Kabupaten Mempawah
21. Dinas Kesehatan, Pengendalian Penduduk dan Keluarga Berencana Kabupaten Mempawah
22. Kepolisian Resor Mempawah
23. Pengadilan Agama Kabupaten Mempawah
24. Kementerian Agama Kabupaten Mempawah

25. UPT Kesatuan Pengelolaan Hutan Wilayah Mempawah
26. PDAM Kabupaten Mempawah
27. PT PLN Cabang Mempawah

<http://mempawahkab.bps.go.id>

PETA WILAYAH KABUPATEN MEMPAWAH MAP OF MEMPAWAH REGENCY



<http://mempawahkab.bps.go.id>

**KEPALA BPS KABUPATEN MEMPAWAH
CHIEF STATISTICIAN OF MEMPAWAH REGENCY**



MUNAWIR, S.E., MM.



KATA PENGANTAR

Kabupaten Mempawah Dalam Angka 2023 adalah publikasi tahunan yang diterbitkan secara berkala oleh Badan Pusat Statistik Kabupaten Mempawah.

Publikasi ini bertujuan untuk memberikan gambaran tentang perkembangan dan kondisi Kabupaten Mempawah secara umum yang meliputi keadaan geografi, iklim, pemerintahan, penduduk, Ketenagakerjaan, sosial, pertanian, perdagangan, transportasi, komunikasi, pariwisata, keuangan, pengeluaran konsumsi penduduk, pendapatan regional dan perbandingan antar kabupaten.

Data yang disajikan dalam publikasi ini merupakan data seri penerbitan tahun sebelumnya dan selalu diusahakan kontinuitas ketersediaan data. Oleh karena itu, diperlukan partisipasi aktif seluruh instansi/Lembaga baik Pemerintah maupun swasta agar tetap tersedianya informasi dari berbagai bidang.

Dalam kesempatan ini kami ucapkan terima kasih kepada Pemerintah Daerah Kabupaten Mempawah dan semua pihak yang telah membantu terbitnya publikasi ini. Saran dan tanggapan dari konsumen data sangat diharapkan guna perbaikan publikasi ini tahun berikutnya.

Mempawah, 23 Februari 2023
Kepala BPS
Kabupaten Mempawah



MUNAWIR, S.E., MM.



PREFACE

Mempawah Regency in Figures 2023 is an annual publication published regularly by the Central Statistics Agency of Mempawah Regency.

This publication aims to provide an overview of the development and condition of Mempawah Regency in general which includes geography, climate, government, population, employment, social, agriculture, trade, transportation, communication, tourism, finance, population consumption expenditure, regional income and comparisons between districts.

The data presented in this publication is the series data of the previous year's publication and continuity of data availability is always endeavored. Therefore, it requires active participation of all agencies / institutions, both government and private, so that information from various fields is still available.

We would like to take this opportunity to thank the Regional Government of Mempawah Regency and all those who have helped publish this publication. Suggestions and responses from data consumers are expected to improve this publication next year.

Mempawah, 23 February 2023
Chief Statistician of
Mempawah Regency



MUNAWIR, S.E., MM.

DAFTAR ISI / CONTENTS

	Halaman <i>Page</i>
Kata Pengantar/ <i>Preface</i>	xi
Daftar Isi/ <i>Contents</i>	xiii
Daftar Tabel/ <i>List of Tables</i>	xv
Daftar Gambar/ <i>List of Figures</i>	xxxv
Daftar Singkatan/ <i>List of Abbreviations</i>	xli
Statistik Kunci/ <i>Key Statistics</i>	xlili
1. Geografi dan Iklim/ <i>Geography and Climate</i>	1
2. Pemerintahan/ <i>Government</i>	17
3. Penduduk dan Ketenagakerjaan/ <i>Population and Employment</i>	49
4. Sosial dan Kesejahteraan Rakyat/ <i>Social and Welfare</i>	73
5. Pertanian, Kehutanan, Peternakan, dan Perikanan/ <i>Agriculture, Forestry, Livestock, and Fishery</i>	165
6. Industri, Pertambangan, dan Energi/ <i>Industry, Mining, and Energy</i>	245
7. Pariwisata/ <i>Tourism</i>	265
8. Transportasi dan Komunikasi/ <i>Transportation and Communication</i>	275
9. Perbankan, Koperasi, dan Harga-harga/ <i>Banking, Cooperative, dan Prices</i>	285
10. Pengeluaran Penduduk/ <i>Population Expenditure</i>	299
11. Perdagangan/ <i>Trade</i>	311
12. Sistem Neraca Regional/ <i>System of Regional Accounts</i>	321
13. Perbandingan Antar Kabupaten/Kota/ <i>Regency/Municipal Comparison</i>	343

DAFTAR TABEL/LIST OF TABLES

Halaman
Page

1.	Geografi dan Iklim/Geography and Climate	
1.1	KEADAAN GEOGRAFI GEOGRAPHY CONDITION	
1.1.1	Luas Daerah dan Jumlah Pulau Menurut Kecamatan di Kabupaten Mempawah, 2022 <i>Total Area and Number of Islands by Subdistrict in Mempawah Regency, 2022</i>	11
1.1.2	Tinggi Wilayah dan Jarak ke Ibukota Kabupaten Menurut Kecamatan di Kabupaten Mempawah, 2022 <i>Altitude and Distance to the Capital of Regency by Subdistrict in Mempawah Regency, 2022</i>	13
1.2	KEADAAN IKLIM CLIMATE CONDITION	
1.2.1	Pengamatan Unsur Iklim Menurut Bulan di Stasiun Klimatologi Mempawah, 2022 <i>Observation of Climate Elements By Months at Climate Station of Mempawah, 2022</i>	14
2.	Pemerintahan/Government	
2.1	WILAYAH ADMINISTRATIF ADMINISTRATIVE AREA	
2.1.1	Jumlah Desa ¹ /Kelurahan Menurut Kecamatan di Kabupaten Mempawah, 2018–2022 <i>Number of Villages¹/Kelurahan by Subdistrict in Mempawah Regency, 2018–2022</i>	25
2.2	DEWAN PERWAKILAN RAKYAT DAERAH REGIONAL HOUSE OF REPRESENTATIVE	
2.2.1	Jumlah Anggota Dewan Perwakilan Rakyat Daerah Menurut Partai Politik dan Jenis Kelamin di Kabupaten Mempawah, 2022 <i>Number of Regional House of Representatives's Members by Political Parties and Sex in Mempawah Regency 2022</i>	26
2.2.2	Jumlah Anggota Dewan Perwakilan Rakyat Daerah Menurut Partai Politik dan Pendidikan yang Ditamatkan di Kabupaten Mempawah, 2022	

	Halaman Page
	<i>Number of Regional House of Representatives's Members by Political Parties and Educational Level in Mempawah Regency 2022</i> 27
2.2.3	Nama-Nama Ketua DPRD yang Pernah/Masih Menjabat di Kabupaten Mempawah, 1956-2024 <i>Chairman's Name of Regional House of Representatives in Mempawah Regency 1956-2024</i> 28
2.2.4	Nama-Nama Ketua DPRD, Fraksi, dan Komisi DPRD di Kabupaten Mempawah, 2022 <i>Chairman's Name of Regional House of Representatives, Fraction, and Committee Leaders in Mempawah Regency 2022</i> 29
2.2.5	Banyaknya Produk DPRD Kabupaten Mempawah Menurut Jenis Produk, 2022 <i>Number of DPRD Product by Type of Product in 2004 – 2022</i> 30
2.3	SUMBER DAYA MANUSIA HUMAN RESOURCES
2.3.1	Jumlah Pegawai Negeri Sipil Menurut Jabatan dan Jenis Kelamin di Kabupaten Mempawah, Desember 2021 dan Desember 2022 <i>Number of Civil Servants by Occupation and Sex in Mempawah Regency, December 2021 dan December 2022</i> 31
2.3.2	Jumlah Pegawai Negeri Sipil Menurut Tingkat Pendidikan dan Jenis Kelamin di Kabupaten Mempawah, Desember 2021 dan Desember 2022 <i>Number of Civil Servants by Educational Level and Sex in Mempawah Regency, Desember 2021 dan Desember 2022</i> 33
2.3.3	Jumlah Pegawai Negeri Sipil Menurut Tingkat Kepangkatan dan Jenis Kelamin di Kabupaten Mempawah, Desember 2021 dan Desember 2022 <i>Number of Civil Servants by Hierarchy and Sex in Mempawah Regency, Desember 2021 dan Desember 2022</i> 35
2.3.4	Jumlah Pegawai Negeri Sipil Pada Unit Pelaksana Teknis Menurut Jenis Kelamin di Kabupaten Mempawah, Desember 2021 dan Desember 2022 <i>Number of Civil Servants in Tecnical Unit by Hierarchy and Sex in Mempawah Regency, Desember 2021 dan Desember 2022</i> 37

2.4	KEUANGAN PEMERINTAH GOVERNMENT FINANCE	
2.4.1	Realisasi Pendapatan Pemerintah Kabupaten Mempawah Menurut Jenis Pendapatan (juta rupiah), 2019–2022 <i>Actual Mempawah Regency/Municipal Government Revenues by Kind of Revenues (million rupiahs), 2019–2022</i>	41
2.4.2	Realisasi Belanja Pemerintah Kabupaten Mempawah Menurut Jenis Belanja (juta rupiah), 2019–2022 <i>Actual Mempawah Regency/Municipal Government Expenditures by Kind of Expenditures (million rupiahs), 2019–2022</i>	43
2.4.3	Realisasi Penerimaan Pajak Daerah Menurut Jenisnya di Kabupaten Mempawah, 2022 <i>Actual Taxes Region by Kind of Revenue in Mempawah Regency, 2022 (Jutaan Rupiah/Million Rupiahs)</i>	45
2.4.4	Realisasi Penerimaan Retribusi Daerah Menurut Jenisnya di Kabupaten Mempawah, 2022 <i>Actual Region Retribution by Kind of Revenue in Mempawah Regency, 2022 (Jutaan Rupiah/Million Rupiahs)</i>	46
2.4.5	Realisasi Penerimaan Pajak Bumi dan Bangunan Menurut Sektor, 2022 <i>Actual Land and Building Taxes revenue by Sector, 2022 (Ribuan Rupiah/Thousand Rupiahs)</i>	47
3.	Penduduk dan Ketenagakerjaan/Population and Employment	
3.1	PENDUDUK POPULATION	
3.1.1	Penduduk, Laju Pertumbuhan Penduduk per Tahun, Distribusi Persentase Penduduk, Kepadatan Penduduk, Rasio Jenis Kelamin Penduduk Menurut Kecamatan di Kabupaten Mempawah, 2022 <i>Population, Annual Population Growth Rate, Percentage Distribution of Population, Population Density, and Population Sex Ratio by Subdistrict in Mempawah Regency, 2022</i>	59
3.1.2	Jumlah Penduduk berdasarkan Umur dan Jenis Kelamin di Kabupaten Mempawah, 2022 <i>Total Population based on Age and Sex in Mempawah Regency, 2022</i>	62

**3.2 KETENAGAKERJAAN
EMPLOYMENT**

3.2.1	Jumlah Penduduk Berumur 15 Tahun Keatas Menurut Jenis Kegiatan Selama Seminggu yang Lalu dan Jenis Kelamin di Kabupaten Mempawah, 2022 <i>Population Aged 15 Years and Over by Type of Activity During The Previous Week and Sex in Mempawah Regency, 2022</i>	63
3.2.2	Penduduk Berumur 15 Tahun ke Atas Menurut Pendidikan Tertinggi yang Ditamatkan dan Jenis Kegiatan Selama Seminggu yang Lalu di Kabupaten Mempawah, 2022 <i>Population 15 Years of Age and Over by Educational Attainment and Type of Activity During the Previous Week in Mempawah Regency, 2022</i>	64
3.2.3	Penduduk Berumur 15 Tahun Ke Atas yang Bekerja Selama Seminggu yang Lalu Menurut Status Pekerjaan Utama dan Jenis Kelamin di Kabupaten Mempawah, 2022 <i>Population 15 Years of Age and Over who Worked During The Previous Week by Main Employment Status and Sex in Mempawah Regency, 2022</i>	66
3.2.4	Pencari Kerja Terdaftar, Lowongan Kerja Terdaftar, dan Penempatan/Pemenuhan Tenaga Kerja Menurut Provinsi dan Jenis Kelamin, 2022 <i>Number of Registered Job Applicants, Registered Job Vacancies, and Placement of Workers by Province and Sex, 2022</i>	67
3.2.5	Banyaknya Peserta Pelatihan di LKK UKM Mempawah Menurut Jenis Pelatihan, 2022 <i>Number of Training Participant in LKK UKM Mempawah by Type of Training, 2022</i>	70
3.2.6	Banyaknya Lulusan Peserta Pelatihan di LKK UKM Mempawah Menurut Jenis Pelatihan, 2022 <i>Number of Training Participant Graduated in LKK UKM Mempawah by Type of Training, 2022</i>	71

4. Sosial dan Kesejahteraan Rakyat/Social and Welfare

**4.1 PENDIDIKAN
EDUCATION**

4.1.1	Jumlah Sekolah, Guru, dan Murid Taman Kanak-Kanak (TK) di Bawah Kementerian Pendidikan dan Kebudayaan Menurut Kecamatan di Kabupaten Mempawah, 2021/2022 dan 2022/2023 <i>Number of Schools, Teachers, and Pupils in Kindergarten Under The Ministry of Education and Culture by Subdistrict in Mempawah Regency, 2021/2022 and 2022/2023</i>	87
4.1.2	Jumlah Sekolah, Guru, dan Murid Raudatul Athfal (RA) di Bawah Kementerian Agama Menurut Kecamatan di Kabupaten Mempawah, 2021/2022 dan 2022/2023 <i>Number of Schools, Teachers, and Pupils in Raudatul Athfal (RA) Under The Ministry of Religious Affairs by Subdistrict in Mempawah Regency, 2021/2022 and 2022/2023</i>	90
4.1.3	Jumlah Sekolah, Guru, dan Murid Sekolah Dasar (SD) di Bawah Kementerian Pendidikan dan Kebudayaan Menurut Kecamatan di Kabupaten Mempawah, 2021/2022 dan 2022/2023 <i>Number of Schools, Teachers, and Pupils in Primary Schools Under The Ministry of Education and Culture by Subdistrict in Mempawah Regency, 2021/2022 and 2022/2023</i>	91
4.1.4	Jumlah Sekolah, Guru, dan Murid Madrasah Ibtidaiyah (MI) di Bawah Kementerian Agama Menurut Kecamatan Menurut Kecamatan di Kabupaten Mempawah, 2021/2022 dan 2022/2023 <i>Number of Schools, Teachers, and Pupils in Madrasah Ibtidaiyah (MI) Under The Ministry of Religious Affairs by Subdistrict in Mempawah Regency, 2021/2022 and 2022/2023</i>	94
4.1.5	Jumlah Sekolah, Guru, dan Murid Sekolah Menengah Pertama (SMP) di Bawah Kementerian Pendidikan dan Kebudayaan Menurut Kecamatan di Kabupaten Mempawah, 2021/2022 dan 2022/2023 <i>Number of Schools, Teachers, and Pupils in Lower Secondary Schools Under The Ministry of Education and Culture by Subdistrict in Mempawah Regency, 2021/2022 and 2022/2023</i>	97

4.1.6	Jumlah Sekolah, Guru, dan Murid Madrasah Tsanawiyah (MTs) di Bawah Kementerian Agama Menurut Kecamatan di Kabupaten Mempawah, 2021/2022 dan 2022/2023 <i>Number of Schools, Teachers, and Pupils in Madrasah Tsanawiyah (MTs) Under The Ministry of Religious Affairs by Subdistrict in Mempawah Regency, 2021/2022 and 2022/2023</i>	100
4.1.7	Jumlah Sekolah, Guru, dan Murid Sekolah Menengah Atas (SMA) di Bawah Kementerian Pendidikan dan Kebudayaan Menurut Kecamatan di Kabupaten Mempawah, 2021/2022 dan 2022/2023 <i>Number of Schools, Teachers, and Pupils in Upper Secondary Schools Under The Ministry of Education and Culture by Subdistrict in Mempawah Regency, 2021/2022 and 2022/2023</i>	103
4.1.8	Jumlah Sekolah, Guru, dan Murid Sekolah Menengah Kejuruan (SMK) di Bawah Kementerian Pendidikan dan Kebudayaan Menurut Kecamatan di Kabupaten Mempawah, 2021/2022 dan 2022/2023 <i>Number of Schools, Teachers, and Pupils in Vocational High Schools Under The Ministry of Education and Culture by Subdistrict in Mempawah Regency, 2021/2022 and 2022/2023</i>	106
4.1.9	Jumlah Sekolah, Guru, dan Murid Madrasah Aliyah (MA) di Bawah Kementerian Agama Menurut Kecamatan di Kabupaten Mempawah, 2021/2022 dan 2022/2023 <i>Number of Schools, Teachers, and Pupils in Madrasah Aliyah (MA) Under the Ministry of Religious Affairs by Subdistrict in Mempawah Regency, 2021/2022 and 2022/2023</i>	109
4.1.10	Jumlah Desa ¹ /Kelurahan yang Memiliki Fasilitas Sekolah Menurut Kecamatan dan Tingkat Pendidikan di Kabupaten Mempawah, 2020–2022 <i>Number of Villages¹/Kelurahan Having Educational Facilities by Subdistrict and Educational Level in Mempawah Regency, 2020–2022</i>	112
4.1.11	Angka Partisipasi Murni (APM) dan Angka Partisipasi Kasar (APK) Menurut Jenjang Pendidikan di Kabupaten Mempawah, 2021 dan 2022 <i>Net Participation Rates and Gross Participation Rates by Educational Level in Mempawah Regency, 2021 and 2022</i>	117

4.1.12	Persentase Penduduk Berumur 15 Tahun ke Atas yang Melek Huruf Menurut Kelompok Umur di Kabupaten Mempawah, 2021 dan 2022 <i>Percentage of Literate People Aged 15 Years and Over by Age Group in Mempawah Regency, 2021 and 2022</i>	118
4.1.13	Jumlah Tenaga Edukatif Sekolah Tinggi Agama Islam Mempawah (STAIM) di Kabupaten Mempawah, 2015–2022 <i>Number of Public University Lecture of Islamic Universit in Mempawah Regency, 2015–2022</i>	119
4.1.14	Jumlah Mahasiswa Sekolah Tinggi Agama Islam Mempawah (STAIM) di Kabupaten Mempawah, 2015–2022 <i>Number of College Students of Islamic Universit in Mempawah Regency, 2015–2022</i>	120
4.1.15	Jumlah Mahasiswa Sekolah Tinggi Theologia (STT ATI) Anjongan di Kabupaten Mempawah, 2011–2022 <i>Number of College Students of Theologia University in Mempawah Regency, 2011–2022</i>	121
4.1.16	Jumlah Tenaga Edukatif Sekolah Tinggi Theologia (STT ATI) Anjongan di Kabupaten Mempawah, 2011–2022 <i>Number of University Lecture of Theologia University in Mempawah Regency, 2011–2022</i>	122
4.1.17	Jumlah Perguruan Tinggi, Mahasiswa, dan Tenaga Edukatif (Negeri dan Swasta) dibawah Kementrian Agama Menurut Kecamatan di Kabupaten Mempawah, (2022) <i>Number of Universities, Students, and Lecturers (State and Private) Under the Ministry of Religious Affairs by Subdistrict in Mempawah Regency, (2022)</i>	123
4.2	KESEHATAN	
	HEALTH	
4.2.1	Jumlah Desa ¹ /Kelurahan Yang Memiliki Sarana Kesehatan Menurut Kecamatan di Kabupaten Mempawah, 2020–2022 <i>Number of Villages¹/Kelurahan Having Health Facilities by Subdistrict in Mempawah Regency, 2020–2022</i>	124
4.2.2	Jumlah Tenaga Kesehatan Menurut Kecamatan di Kabupaten Mempawah, 2022 <i>Number of Health Human Resources by Subdistrict in Mempawah Regency, 2022</i>	130

4.2.3	Jumlah Rumah Sakit Umum, Rumah Sakit Khusus, Puskesmas, Klinik Pratama, dan Posyandu Menurut Kecamatan di Kabupaten Mempawah, 2021 dan 2022 <i>Number of General Hospital, Specialized Hospital, Public Health Center, Primary Clinic, and Integrated Health Post by Subdistrict in Mempawah Regency, 2021 and 2022</i>	132
4.2.4	Jumlah Kasus Penyakit Menurut Kecamatan di Kabupaten Mempawah, 2022 <i>Number of cases of disease by Subdistrict in Mempawah Regency, 2022</i>	135
4.2.5	Realisasi Pencapaian Peserta KB Aktif Menurut Alat yang Digunakan, 2022 <i>Realization of Active FP Acceptor by Contraceptive in Mempawah Regency, 2022</i>	138
4.2.6	Realisasi Pencapaian Akseptor KB Baru Menurut Jenis Kontrasepsi, 2022 <i>Realization of Current FP Acceptor by Contraceptive in Mempawah Regency, 2022</i>	140
4.3	AGAMA DAN SOSIAL LAINNYA RELIGION AND OTHER SOCIAL AFFAIRS	
4.3.1	Jumlah Penduduk Menurut Kecamatan dan Agama yang Dianut di Kabupaten Mempawah, 2022 <i>Population by Subdistrict and Religion in Mempawah Regency, 2022..</i>	142
4.3.2	Jumlah Tempat Peribadatan Menurut Kecamatan di Kabupaten Mempawah, 2022 <i>Number of Places of Worship by Subdistrict in Mempawah Regency, 2022</i>	143
4.3.3	Jumlah Desa ¹ /Kelurahan yang Mengalami Bencana Alam ² Menurut Kecamatan di Kabupaten Mempawah, 2020–2022 <i>Number of Villages¹/Kelurahan that Had Natural Disaster² by Subdistrict in Mempawah Regency, 2020–2022</i>	144
4.3.4	Jumlah Kejadian Bencana Alam Menurut Kecamatan di Kabupaten Mempawah, 2022 <i>Number of Natural Disasters by Subdistrict in Mempawah Regency, 2022</i>	147

4.3.5	Jumlah Kerusakan Rumah yang Diakibatkan Bencana Alam Menurut Kecamatan di Kabupaten Mempawah, 2022 <i>Number of House Damage Caused by Natural Disasters by Subdistrict in Mempawah Regency, 2022</i>	149
4.3.6	Jumlah Korban Bencana Alam Menurut Jenisnya Menurut Kecamatan di Kabupaten Mempawah, 2022 <i>Number of Natural Disaster Victims by Type of Disaster in Mempawah Regency, 2022</i>	151
4.3.7	Banyaknya Nikah, Talak, Cerai, serta Rujuk menurut Kecamatan di Kabupaten Mempawah, 2022 <i>Number of Marage, Separate, Divorce, and Reconcililation by Subdistrict in Mempawah Regency, 2022</i>	153
4.3.8	Banyaknya Penyebab Perceraian di Kabupaten Mempawah, 2022 <i>Number of Mariage Separat Cause in Mempawah Regency, 2022</i>	154
4.3.9	Jumlah Jemaah Haji yang diberangkatkan ke Tanah Suci Mekah Menurut Kecamatan di Kabupaten Mempawah, 2018-2022 <i>Number of Hajj Pilgrims Departured to the Holyland of Mecca by Subdistrict in Mempawah Regency, 2018–2022</i>	155
4.3.10	Jumlah Penyaluran Zakat Menurut Kecamatan di Kabupaten Mempawah (Rp 000), 2018-2022 <i>Number of Zakat distribution by Subdistrict in Mempawah Regency (Rp 000), 2018–2022</i>	156
4.3.11	Banyaknya Hewan Kurban Menurut Kecamatan di Kabupaten Mempawah, 2022 <i>Number of Animal's Kurban by Subdistrict in Mempawah Regency, 2022</i>	157
4.3.11	Jumlah Tindak Pidana Menurut Kepolisian Daerah di Kabupaten Mempawah, 2021-2022 <i>Number of Crime by Regional Police Office in Mempawah Regency, 2021-2022</i>	158
4.3.12	Risiko Penduduk Terjadi Tindak Pidana Per 100.000 Penduduk Menurut Kepolisian Daerah, 2021-2022 <i>Crime Rate per 100,000 Population by Regional Police Office, 2021-2022</i>	159

4.3.13	Persentase Penyelesaian Tindak Pidana Menurut Kepolisian Daerah, 2021-2022 <i>Percentage of Crime Clearance by Regional Police Office, 2021-2022....</i>	160
4.3.14	Selang Waktu Terjadinya Tindak Pidana Menurut Kepolisian Daerah, 2021-2022 <i>Time Interval of Crime Occurance by Regional Police Office, 2021-2022</i>	161
4.4	KEMISKINAN POVERTY	
4.4.1	Garis Kemiskinan, Jumlah, dan Persentase Penduduk Miskin di Kabupaten Mempawah, 2015–2022 <i>Poverty Line, Number, and Percentage of Poor People in Mempawah Regency, 2015–2022.....</i>	162
4.4.2	Indeks Kedalaman Kemiskinan dan Indeks Keparahan Kemiskinan di Kabupaten Mempawah, 2015–2022 <i>Poverty Gap Index and Poverty Severity Index in Mempawah Regency, 2015–2022.....</i>	163
5.	Pertanian, Kehutanan, Peternakan, dan Perikanan/ Agriculture, Forestry, Livestock, and Fishery	
5.1	HORTIKULTURA HORTICULTURE	
5.1.1	Luas Panen Tanaman Sayuran Menurut Kecamatan dan Jenis Tanaman di Kabupaten Mempawah (ha), 2021 dan 2022 <i>Harvested Area of Vegetables by Subdistrict and Kind of Plant in Mempawah Regency (ha), 2021 and 2022</i>	178
5.1.2	Produksi Tanaman Sayuran Menurut Kecamatan dan Jenis Tanaman di Kabupaten Mempawah (kuintal), 2021 dan 2022 <i>Production of Vegetables by Subdistrict and Kind of Plant in Mempawah Regency (quintal), 2021 and 2022.....</i>	185
5.1.3	Luas Panen Tanaman Sayuran dan Buah-buahan Semusim Menurut Jenis Tanaman di Kabupaten Mempawah (ha), 2019–2022 <i>Harvested Area of Seasonal Vegetables and Fruits by Kind of Plant in Mempawah Regency (ha), 2019–2022</i>	192
5.1.4	Produksi Tanaman Sayuran dan Buah-buahan Semusim Menurut Jenis Tanaman di Kabupaten Mempawah (kuintal), 2019–2022	

	<i>Production of Seasonal Vegetables and Fruits by Kind of Plant in Mempawah Regency (quintal), 2019–2022.....</i>	194
5.1.5	Luas Panen Tanaman Biofarmaka Menurut Kecamatan dan Jenis Tanaman di Kabupaten Mempawah (m ²), 2021 dan 2022 <i>Harvested Area of Medicinal Plants by Subdistrict and Kind of Plant in Mempawah Regency (m²), 2021 and 2022.....</i>	196
5.1.6	Produksi Tanaman Biofarmaka Menurut Kecamatan dan Jenis Tanaman di Kabupaten Mempawah (kg), 2021 and 2022 <i>Production of Medicinal Plants by Subdistrict and Kind of Plant in Mempawah Regency (kg), 2021 and 2022.....</i>	200
5.1.7	Luas Panen Tanaman Biofarmaka Menurut Jenis Tanaman di Kabupaten Mempawah (m ²), 2019–2022 <i>Harvested Area of Medicinal Plants by Kind of Plant in Mempawah Regency (m²), 2019–2022.....</i>	204
5.1.8	Produksi Tanaman Biofarmaka Menurut Jenis Tanaman di Kabupaten Mempawah (kg), 2019–2022 <i>Production of Medicinal Plants by Kind of Plant in Mempawah Regency (kg), 2019–2022.....</i>	205
5.1.9	Produksi Buah-buahan Menurut Kecamatan dan Jenis Tanaman di Kabupaten Mempawah (kuintal), 2021 and 2022 <i>Production of Fruits by Subdistrict and Kind of Plant in Mempawah Regency (kuintal), 2021 and 2022.....</i>	206
5.1.10	Produksi Buah-Buahan dan Sayuran Tahunan Menurut Jenis Tanaman di Kabupaten Mempawah (kuintal), 2019–2022 <i>Production of Annual Fruits and Vegetables by Kind of Plant in Mempawah Regency (quintal), 2019–2022.....</i>	218
5.2	PERKEBUNAN ESTATE CROPS	
5.2.1	Luas Areal Tanaman Perkebunan Rakyat Menurut Kecamatan dan Jenis Tanaman di Kabupaten Mempawah (ha), 2021 dan 2022 <i>People's Planted Area of Estate Crops by Subdistrict and Type of Crops in Mempawah Regency (ha), 2021 and 2022.....</i>	220
5.2.2	Produksi Perkebunan Menurut Kecamatan dan Jenis Tanaman di Kabupaten Mempawah (ton), 2021 dan 2022	

	Halaman Page
<i>Production of Estates by Subdistrict and Type of Crops in Mempawah Regency (ton), 2021 and 2022.....</i>	224
5.2.3 Luas Areal Tanaman Perkebunan Rakyat Menurut Jenis Tanaman di Kabupaten Mempawah (ha), 2018–2022 <i>Planted Area of Estate Crops by Type of Crops in Mempawah Regency (ha), 2018–2022.....</i>	228
5.2.4 Produksi Perkebunan Rakyat Menurut Jenis Tanaman di Kabupaten Mempawah (ton), 2018–2022 <i>Production of Estates by Type of Crops in Mempawah Regency (ton), 2018–2022</i>	229
5.3 PETERNAKAN LIVESTOCK	
5.3.1 Populasi Ternak Menurut Jenis Ternak (Ekor) di Kabupaten Mempawah, 2022 <i>Livestock Population by Kind of Livestock (Head) in Mempawah Regency, 2022.....</i>	230
5.3.2 Populasi Unggas Menurut Jenis Unggas (Ekor) in Mempawah Regency, 2021 dan 2022 <i>Poultry Population by Kind of Poultry (Head) in Mempawah Regency, 2021 and 2022</i>	232
5.3.3 Produksi Daging Ternak Menurut Jenis Ternak (Ton) di Kabupaten Mempawah, 2022 <i>Meat Production by Kind of Livestock in Mempawah Regency, 2022 (Ton)</i>	234
5.3.4 Produksi Daging Unggas Menurut Jenis Unggas (Kg) di Kabupaten Mempawah, 2022 <i>Meat Production by Kind of Poultry (Kg) in Mempawah Regency, 2022</i>	236
5.3.5 Produksi Telur dan Susu Sapi (Ton/Liter) di Kabupaten Mempawah, 2021 dan 2022 <i>Production of Egg and Cow Milk(Ton/Liter) in Mempawah Regency, 2021 and 2022</i>	238
5.4 KEHUTANAN FORESTRY	
5.4.1 Luas Kawasan Hutan dan Perairan Menurut Kecamatan di Kabupaten Mempawah (ha), 2021	

	<i>Extent of Forest Area, Inland Water, Coastal, Marine Ecosystem by subdistrict (thousand ha), 2021</i>	240
5.4.2	Luas dan Penyebaran Lahan Kritis sampai dengan Tahun 2021 (ha) <i>Extent and Distribution of Critical Land up to 2021 (thousand ha).</i>	241
5.5	PERIKANAN	
	FISHERY	
5.5.1	Produksi Perikanan Laut, Perairan Umum dan Budidaya di Kabupaten Mempawah, 2022 <i>Number of Marine Fishery, Inland Water and Inland Cultivation Production In Mempawah Regency, 2022 (Ton/Tons)</i>	242
5.5.2	Nilai Produksi Perikanan Laut, Perairan Umum dan Budidaya di Kabupaten Mempawah, 2022 <i>Number of Marine Fishery, Inland Water and Inland Cultivation Value Production In Mempawah Regency, 2022 (Ribuan Rupiah (Rp. 000) / Thousand Rupiahs)</i>	243
6.	Industri, Pertambangan, dan Energi/Industry, Mining, and Energy	
6.1	Daya Terpasang, Produksi, dan Distribusi Listrik PT. PLN (Persero) pada Cabang/Ranting PLN Mempawah Menurut Kecamatan di Kabupaten Mempawah, 2022 <i>Installed Electricity Power, Production, and Distribution of PT. PLN (Persero) at PLN Branch Mempawah by Subdistrict in Mempawah Regency, 2022</i>	253
6.2	Jumlah Pelanggan Listrik PT. PLN pada ULP Mempawah Menurut Kecamatan, 2017–2022 <i>Number of Electricity Customers of PT. PLN at ULP Mempawah by Subdistrict, 2017–2022</i>	254
6.3	Jumlah Pelanggan dan Daya Terpasang (VA) menurut Golongan Pelanggan PT. PLN pada ULP Mempawah, 2022 <i>Number of Customers and Installed Electricity Power (VA) by Group of Customers PT.PLN at ULP Mempawah, 2022.....</i>	255
6.4	Penjualan Tenaga Listrik (KWh) dan Pendapatan menurut Golongan Pelanggan PT. PLN pada ULP Mempawah, 2022 <i>Electric Energy Sold and Revenue by Group of Customers PT.PLN at ULP Mempawah, 2022.....</i>	256
6.5	Jumlah Pelanggan dan Air yang Disalurkan Menurut Kecamatan di Kabupaten Mempawah, 2022	

	Halaman Page
	257
6.6	258
6.7	260
6.8	262
6.9	263
7.	
7.1	271
7.2	272
7.3	273
7.4	274

8.	Transportasi dan Komunikasi/<i>Transportation and Communication</i>	
8.1	TRANSPORTASI	
	TRANSPORTATION	
8.1.1	Panjang Jalan ¹ Menurut Tingkat Kewenangan Pemerintahan di Kabupaten Mempawah (km), 2020–2022 <i>Length of Roads¹ by Level of Government Authority in Mempawah Regency (km), 2020–2022</i>	281
8.1.2	Panjang Jalan Tingkat Kewenangan Kabupaten Menurut Jenis Permukaan Jalan di Kabupaten Mempawah (km), 2020–2022 <i>Length of Roads at Regency Level by Type of Road Surface in Mempawah Regency (km), 2020–2022</i>	282
8.1.3	Panjang Jalan Tingkat Kewenangan Kabupaten Menurut Kondisi Jalan di Kabupaten Mempawah (km), 2020–2022 <i>Length of Roads at Regency Level by Condition of Roads in Mempawah Regency (km), 2020–2022</i>	283
8.2	KOMUNIKASI	
	COMMUNICATION	
8.2.1	Jumlah Kantor Pos Pembantu Menurut Kecamatan di Kabupaten Mempawah, 2019–2022 <i>Number of Post Offices Subsidiaries by Subdistrict in Mempawah Regency, 2019–2022</i>	284
9.	Perbankan, Koperasi, dan Harga-Harga/ <i>Banking, Cooperative, and Prices</i>	
9.1	Jumlah Koperasi Aktif Menurut Kecamatan di Kabupaten Mempawah, 2019–2022 <i>Number of Active Cooperative by Subdistrict in Mempawah Regency, 2019–2022</i>	292
9.2	Jumlah Koperasi Menurut Jenis Koperasi dan Kecamatan di Kabupaten Mempawah, 2022* <i>Number of Cooperative by Kind of Cooperative and Subdistrict in Mempawah Regency, 2022</i>	293
9.3	Banyaknya Anggota KUD dan Non KUD di Kabupaten Mempawah, 2022* <i>Number of KUD and Non KUD Members in Mempawah Regency, 2022 (orang/person)</i>	249

9.4	Realisasi Proyek PMDN, dan Investasi Menurut Sektor, 2022* <i>Actual Domestic Investment Project, Investment Values and Employes by Sector 2022</i>	295
9.5	Realisasi Proyek PMA, dan Investasi Menurut Sektor, 2022	296
9.6	Posisi Kredit Usaha Mikro, Kecil dan Menengah yang Diberikan Bank Umum Menurut Skala Usaha (Juta Rp), 2022 <i>Outstanding Of Commercial Banks Credits To Micro, Small And Medium Scale Enterprise (Million of Rp), 2022</i>	297
9.7	Posisi Kredit Kepada Usaha Mikro, Kecil Dan Menengah (Umkm) Yang Diberikan Bank Umum Menurut Jenis Penggunaan (Juta Rp), 2022 <i>Outstanding Of Commercial Banks Credits To Micro, Small And Medium Enterprise By Type Of Credits (Million Of Rp), 2022</i>	298
10.	Pengeluaran Penduduk/Population Expenditure	
10.1	Rata-rata Pengeluaran per Kapita Sebulan Menurut Kelompok Komoditas (rupiah) di Kabupaten Mempawah, 2021 dan 2022 <i>Monthly Average Expenditure per Capita by Commodity Group (rupiahs) in Mempawah Regency, 2021 and 2022</i>	306
10.2	Persentase Pengeluaran per Kapita Sebulan Menurut Kelompok Komoditas di Kabupaten Mempawah, 2021 dan 2022 <i>Percentage of Monthly Expenditure per Capita by Commodity Group in Mempawah Regency, 2021 and 2022</i>	307
10.3	Persentase Penduduk Menurut Golongan Pengeluaran Per Kapita Sebulan di Kabupaten Mempawah, 2022 <i>Percentage of Population by Per Capita Spending Group a Month in Mempawah Regency, 2022</i>	308
10.4	Rata-Rata Konsumsi Kalori per Kapita Sehari Menurut Kelompok Komoditas Makanan dan Kelompok Pengeluaran(KKAL), 2022 <i>Average Calorie Consumption Per Capita Per Day According To Food Commodity Group And Expenditure Group (KCAL), 2022</i>	309
10.5	Rata-Rata Konsumsi Protein per Kapita Sehari Menurut Kelompok Komoditas Makanan dan Kelompok Pengeluaran(Gram), 2022 <i>Average Protein Consumption Per Capita Per Day According To Food</i>	

	Halaman Page
Commodity Group And Expenditure Group (Gram), 2022.....	310
11. PERDAGANGAN/TRADE	
11.1 Jumlah Sarana Perdagangan Menurut Jenisnya di Kabupaten Mempawah, 2020-2022 <i>Number of Trading Facilities by Type of Facility in Mempawah Regency, 2020-2022.....</i>	318
11.2 Banyaknya Pasar Milik Pemerintah Kabupaten Mempawah, 2022 <i>Number of Government market in Mempawah Regency, 2022</i>	319
11.3 Banyaknya Perusahaan Perdagangan yang Memiliki Perizinan Berusaha Berbasis Risiko di Kabupaten Mempawah, 2022	320
<i>Number of Trading Companies with Risk-Based Business Licensing in Mempawah Regency, 2022</i>	
12. Sistem Neraca Regional/System of Regional Accounts	
<i>Percentage Distribution of Gross Regional Domestic Product at Current Market Prices by Industry in Mempawah Regency, 2022.....</i>	330
12.1. Produk Domestik Regional Bruto Atas Dasar Harga Berlaku Menurut Lapangan Usaha di Kabupaten Mempawah (miliar rupiah), 2018–2022 <i>Gross Regional Domestic Product at Current Market Prices by Industry in Mempawah Regency (billion rupiahs), 2018–2022.....</i>	331
12.2 Produk Domestik Regional Bruto Atas Dasar Harga Konstan 2010 Menurut Lapangan Usaha di Kabupaten Mempawah (miliar rupiah), 2018–2022 <i>Gross Regional Domestic Product at 2010 Constant Market Prices by Industry in Mempawah Regency (billion rupiahs), 2018–2022</i>	333
12.3 Distribusi Persentase Produk Domestik Regional Bruto Atas Dasar Harga Berlaku Menurut Lapangan Usaha di Kabupaten Mempawah, 2018–2022 <i>Percentage Distribution of Gross Regional Domestic Product at Current Market Prices by Industry in Mempawah Regency, 2018–2022.</i>	335
12.4 Laju Pertumbuhan Produk Domestik Regional Bruto Atas Dasar Harga Konstan 2010 Menurut Lapangan Usaha di Kabupaten Mempawah (persen), 2018–2022 <i>Growth Rate of Gross Regional Domestic Product at 2010 Constant Market Prices by Industry in Mempawah Regency (percent), 2018– 2022.....</i>	337

12.5	<p>Produk Domestik Regional Bruto Atas Dasar Harga Berlaku Menurut Jenis Pengeluaran di Kabupaten Mempawah (miliar rupiah), 2018–2022 <i>Gross Regional Domestic Product at Current Market Prices by Type of Expenditure in Mempawah Regency (billion rupiahs), 2018–2022</i></p>	339
12.6	<p>Produk Domestik Regional Bruto Atas Dasar Harga Konstan 2010 Menurut Jenis Pengeluaran di Kabupaten Mempawah (miliar rupiah), 2018–2022 <i>Gross Regional Domestic Product at 2010 Constant Market Prices by Type of Expenditure in Mempawah Regency (billion rupiahs), 2018–2022</i></p>	340
12.7	<p>Distribusi Persentase Produk Domestik Regional Bruto Atas Dasar Harga Konstan 2010 Menurut Jenis Pengeluaran di Kabupaten Mempawah (miliar rupiah), 2018–2022 <i>Percentage Distribution of Gross Regional Domestic Product at 2010 Constant Market Prices by Type of Expenditure in Mempawah Regency (billion rupiahs), 2018–2022</i></p>	341
12.8	<p>Laju Pertumbuhan Produk Domestik Regional Bruto Atas Dasar Harga Konstan 2010 Menurut Jenis Pengeluaran di Kabupaten Mempawah (miliar rupiah), 2018–2022 <i>Growth Rate of Gross Regional Domestic Product at 2010 Constant Market Prices by Type of Expenditure in Mempawah Regency (billion rupiahs), 2018–2022</i></p>	342
13.	Perbandingan Antar Kabupaten/ Kota/ Regency/Municipal Comparison	
13.1	<p>Jumlah Penduduk Menurut Kabupaten/Kota di Provinsi Kalimantan Barat (ribu), 2018–2022 <i>Population by Regency/Municipality in Kalimantan Barat Province (thousand), 2018–2022</i></p>	350
13.2	<p>Produk Domestik Regional Bruto Atas Dasar Harga Berlaku Menurut Kabupaten/Kota di Provinsi Kalimantan Barat (miliar rupiah), 2018–2022</p> <p>Rate of Gross Regional Domestic Product at Current Prices by Regency/ Municipality in Kalimantan Barat Province (billion rupiahs), 2018–2022</p>	351

13.3	<p>Laju Pertumbuhan Produk Domestik Regional Bruto Atas Dasar Harga Konstan 2010 Menurut Kabupaten/Kota di Provinsi Kalimantan Barat (persen), 2018–2022 <i>Rate of Growth of Gross Regional Domestic Products at Constant 2010 Prices by Regency/Municipality in Kalimantan Barat Province (percent), 2018–2022</i>.....</p>	352
13.4	<p>Laju Pertumbuhan Produk Domestik Regional Bruto Atas Dasar Harga Konstan 2010 Menurut Kabupaten/Kota di Provinsi Kalimantan Barat (persen), 2018–2022 <i>Growth Rate of Gross Regional Domestic Product at 2010 Constant Market Prices by Regency/ Municipality in Kalimantan Barat Province (percent), 2018–2022</i></p>	353
13.5	<p>Persentase Kontribusi Terhadap Jumlah Produk Domestik Regional Bruto Seluruh Kabupaten/Kota di Provinsi Kalimantan Barat, 2019–2022 <i>Percentage of Contribution to the Total Gross Regional Domestic Product by Regency/ Municipality in Kalimantan Barat Province, 2019–2022</i></p>	354
13.6	<p>Produk Domestik Regional Bruto per Kapita Atas Dasar Harga Berlaku Menurut Kabupaten/Kota di Provinsi Kalimantan Barat (Ribu rupiah), 2018–2022 <i>Per Capita Gross Regional Domestic Product at Current Market Prices by Regency/Municipality in Kalimantan Barat Province (Thousand rupiahs), 2018–2022</i>.....</p>	355
13.7	<p>Laju Pertumbuhan Produk Domestik Regional Bruto per Kapita Atas Dasar Harga Konstan 2010 Menurut Kabupaten/Kota (persen), 2018–2022 <i>Growth Rate of per Capita Gross Regional Domestic Product at 2010 Constant Market Prices by Regency/Municipality (percent), 2018–2022</i></p>	356
13.8	<p>Jumlah Penduduk Miskin Menurut Kabupaten/Kota di Provinsi Kalimantan Barat (ribu), 2018–2022 <i>Number of Poor Population by Regency/Municipality in Kalimantan Barat Province (thousand), 2018–2022</i></p>	357
13.9	<p>Indeks Pembangunan Manusia Menurut Kabupaten/Kota di Provinsi Kalimantan Barat, 2018–2022 <i>Human Development Index by Regency/Municipality in Kalimantan</i></p>	

<http://mempawahkab.bps.go.id>

DAFTAR GAMBAR/LIST OF FIGURES

		Halaman <i>Page</i>
1.1	Luas Daerah menurut Kecamatan (%), 2022 <i>Area of Subdistrict (%), 2022</i>	9
1.2	Jarak dari Ibukota Kecamatan ke Ibukota Kabupaten di Kabupaten Mempawah (km), 2022 <i>Distance between Subdistrict Capital and Regency Capital in Mempawah Regency (km), 2022.....</i>	10
2.1	Jumlah Anggota DPRD Mempawah Berdasarkan Tingkat Pendidikan (%), 2022 <i>Number of Parliament Member by Education Level (%), 2022</i>	23
2.2	Persentase Pegawai Negeri Sipil Menurut Tingkat Pendidikan, Desember 2022 <i>Percentage of Civil Servants by Educational Level, Desember 2022</i>	24
3.1	Persentase Distribusi Penduduk Mempawah menurut Kecamatan (%), 2022 <i>Percentage of Populate Distribution by Subdistrict (%), 2022.....</i>	57
3.2	Piramida Penduduk Kabupaten Mempawah 2022 <i>Population Pyramid in Mempawah Regency 2022</i>	58
4.1	Angka Partisipasi Murni (APM) Menurut Jenjang Pendidikan di Kabupaten Mempawah, 2021 dan 2022 <i>Net Participation Rates by Educational Level in Mempawah Regency, 2021 and 2022</i>	85
4.2	Persentase Penduduk Miskin di Kabupaten Mempawah, 2015–2022 <i>Percentage of Poor People in Mempawah Regency, 2015–2022</i>	86
5.1	Produksi Perkebunan Kelapa Sawit di Kabupaten Mempawah (ton), 2019-2022 <i>Production of Palm Oil Estate in Mempawah Regency (ton), 2019-2022</i>	176
5.2	Nilai Produksi Perikanan Laut, Perairan Umum dan Budidaya di Kabupaten Mempawah, 2022 (%) <i>Number of Marine Fishery, Inland Water and Inland Cultivation Value Production In Mempawah Regency, 2022 (%)</i>	177

6.1	Jumlah Industri Menurut Jenis Industri di Kabupaten Mempawah, 2022 <i>Number of Industry by Type of Industry in Mempawah Regency, 2022..</i>	251
6.2	Persentase Nilai Investasi Industri Menurut Jenis Industri di Kabupaten Mempawah, 2022 <i>Percentage of Industrial Investment Value by Type of Industry in Mempawah Regency, 2022.....</i>	252
7.1	Jumlah Wisata Pesona Alam di Kabupaten Mempawah Menurut Kecamatan, 2022 <i>Number of Natural Pesona Tourism in Mempawah Regency by Subdistrict, 2022</i>	269
7.2	Jumlah Wisata Pesona Budaya di Kabupaten Mempawah Menurut Kecamatan, 2022 <i>Number of Cultural Pesona Tourism in Mempawah Regency by Subdistrict, 2022.....</i>	270
8.1	Panjang Jalan Menurut Jenis Permukaan Jalan di Kabupaten Mempawah (km), 2020–2022 <i>Length of Roads by Type of Road Surface in Mempawah Regency (km), 2020–2022.....</i>	279
8.2	Panjang Jalan Menurut Kondisi Jalan di Kabupaten Mempawah (km), 2020–2022 <i>Length of Roads by Condition of Roads in Mempawah Regency (km), 2020–2022</i>	280
9.1	Persentase Realisasi Proyek PMDN, dan Investasi Menurut Sektor, 2022 <i>Percentage of Actual Domestic Investment Project, Investment Values and Employes by Sector, 2022</i>	290
9.2	Persentase Realisasi Proyek PMA, dan Investasi Menurut Sektor, 2022 <i>Percentage of Actual Foreign Investment Project, Investment Values and Employes by Sector, 2022</i>	291
10.1	Persentase Pengeluaran per Kapita Sebulan untuk Makanan Menurut Kelompok Komoditas di Kabupaten Mempawah, 2022 <i>Percentage of Monthly Expenditure per Capita for Food by Commodity Group in Mempawah Regency, 2022</i>	304

10.2	Persentase Penduduk Menurut Golongan Pengeluaran Per Kapita Sebulan di Kabupaten Mempawah, 2022 <i>Percentage of Population by Per Capita Spending Group a Month in Mempawah Regency, 2022</i>	305
11.1	Banyaknya Pasar Milik Pemerintah Kabupaten Mempawah, 2022 <i>Number of Government market in Mempawah Regency, 2022</i>	316
11.2	Banyaknya Perusahaan Perdagangan yang Memiliki Perizinan Berusaha Berbasis Risiko di Kabupaten Mempawah, 2022 <i>Number of Trading Companies with Risk-Based Business Licensing in Mempawah Regency, 2022</i>	317
12.1	Produk Domestik Regional Bruto Atas Dasar Harga Konstan 2010 Menurut Lapangan Usaha di Kabupaten Mempawah (miliar rupiah), 2018–2022 <i>Gross Regional Domestic Product at 2010 Constant Market Prices by Industry in Mempawah Regency (billion rupiahs), 2018–2022</i>	329
12.2	Distribusi Persentase Produk Domestik Regional Bruto Atas Dasar Harga Berlaku Menurut Lapangan Usaha di Kabupaten Mempawah, 2022	330
13.1	Jumlah Penduduk Menurut Kabupaten/Kota di Provinsi Kalimantan Barat (ribu), 2022 <i>Population by Regency/Municipality in Kalimantan Barat Province (thousand), 2022</i>	348
13.2	Indeks Pembangunan Manusia Menurut Kabupaten/ Kota di Provinsi Kalimantan Barat, 2022' <i>Human Development Index by Regency/Municipality in Kalimantan Barat Province, 2022</i>	349

PENJELASAN UMUM/EXPLANATORY NOTES

Tanda-tanda, satuan-satuan, dan lain-lainnya yang digunakan dalam publikasi ini adalah sebagai berikut:

Symbols, measurement units, and acronyms which are used in this publication, are as follows:

1. TANDA-TANDA/SYMBOLS

Data tidak tersedia/Data not available	: ...
Tidak ada atau nol /Null or zero	: -
Data dapat diabaikan/Data negligible	: 0
Tanda decimal/Decimal point	: ,
Data tidak dapat ditampilkan/Not applicable	: NA
Angka estimasi/Estimated figures	: e
Angka diperbaiki/Revised figures	: r
Angka sementara/Preliminary figures	: x
Angka sangat sementara/Very preliminary figures	: xx
Angka sangat sangat sementara/Very very preliminary figures	: xxx

2. SATUAN/UNITS

barel/barrel	: 158,99 liter/litres = 1/6,2898 m ³
hektar (ha)/hectare (ha)	: 10 000 m ²
kilometer (km)/kilometres (km)	: 1 000 meter/meters (m)
knot/knot	: 1,8523 km/jam (km/hour)
kuintal/quintal	: 100 kg
KWh	: 1 000 Watt hour
MWh	: 1 000 KWh
liter (untuk beras)/litre (for rice)	: 0,80 kg
MMSCF	: 1/35,3 m ³
metrik ton (m.ton)/metric ton (m. ton)	: 0,98421 long ton = 1 000 kg
ons/ounce	: 28,31 gram/grams
ton	: 1 000 kg

Satuan lain: buah, dus, butir, helai/lembar, kaleng, batang, pulsa, ton kilometer (ton-km), jam, menit, persen (%).

Other units: unit, pack, pieces, sheet, tin, pulse, ton-kilometres(ton-km), hour, minute, percent (%).

Perbedaan angka di belakang koma disebabkan oleh pembulatan angka.

The difference in decimal numbers is caused by rounding.

DAFTAR SINGKATAN/ *LIST OF ABBREVIATIONS*

SI	: Stasiun Iklim
BCG	: Bacillus Calmette Guerin
DPT	: Difteri, Pertusis, Tetanus
TT	: Tetanus Toxoid

<http://mempawahkab.bps.go.id>

Statistik Kunci, 2020–2022 Key Statistics, 2020–2022

Rincian/Description	Satuan/Unit	2020	2021	2022
(1)	(2)	(3)	(4)	(5)
SOSIAL/SOCIAL				
Penduduk ¹ /Population ¹	juta/million	301 560	305 673	
Angka Melek Huruf Usia 15+/Literacy Rate Aged 15+	%	93,57		
Tingkat Partisipasi Angkatan Kerja -TPAK ^{2,3} <i>Labour Force Participation Rate-LFPR^{2,3}</i>	%	64,14	60,86	
Tingkat Pengangguran Terbuka-TPT ² <i>Unemployment Rate-UR²</i>	%	7,55	7,71	
Penduduk Miskin ⁵ /Poor People ⁴	ribu/thousand	13,18	13,82	
Persentase Penduduk Miskin ⁴ <i>Percentage of Poor People⁴</i>	%	4,95	5,18	
Indeks Pembangunan Manusia-IPM ⁵ <i>Human Development Index⁵</i>	—	65,74	66,03	
EKONOMI/ECONOMIC				
Produk Domestik Regional Bruto (PDRB) Harga Berlaku ⁶ <i>Gross Regional Domestic Bruto (GRDP) at Current Price⁶</i>	milliar rupiah <i>billion rupiahs</i>	8 545,29	9 084,52	
Laju Pertumbuhan Ekonomi ⁸ /Economic Growth ⁷	%	0,18	4,10	

- Catatan/Notes: ¹ Hasil Proyeksi Penduduk Interim 2021–2023 (Pertengahan tahun/Juni)/*The result of Interim Population Projection 2021–2023 (mid year/ June)*
- ² Kondisi Agustus/Condition at August
- ³ Menggunakan penimbang hasil proyeksi penduduk tahun 2010–2035/Weighted by the 2010–2035 population projection
- ⁴ Kondisi Maret/Condition at March
- ⁵ Sejak tahun 2010, IPM dihitung dengan metode baru. Komponen IPM metode baru adalah angka harapan hidup saat lahir, harapan lama sekolah, rata-rata lama sekolah, dan pengeluaran per kapita/*Since 2010, HDI was calculated using new method. New HDI component are life expectancy at birth, expected years of schooling, means years of schooling, and expenditure per capita*
- ⁶ Mulai tahun 2010 mengadopsi System of National Account 2008 (SNA 2008)/*Since 2010 is in line with System of National Account 2008 (SNA 2008)*
- ⁷ Menggunakan tahun dasar 2010 (2010=100)/*Using 2010 base year (2010=100)*

B**A****B****1**

GEOGRAFI & IKLIM

GEOGRAPHY & CLIMATE

LUAS WILAYAH *(Total Area)*

2.797,880 KM²
SQ.KM

LUAS TERBESAR

(Largest Area)

KECAMATAN
SADANIANG

453,58 KM²
SQ.KM

LUAS TERKECIL

(Smallest Area)

KECAMATAN
ANJONGAN

124,08 KM²
SQ.KM

TAHUKAH KAMU?

Kecamatan Mempawah Hilir merupakan kecamatan dengan pulau terbanyak, yaitu 9 pulau.

PENJELASAN TEKNIS

1. **Pulau** adalah sebidang tanah yang lebih kecil dari benua dan lebih besar dari karang, yang dikelilingi air. Kumpulan beberapa pulau dinamakan pulau-pulau atau kepulauan. Konvensi PBB tentang Hukum Laut Internasional tahun 1982 (UNCLOS '82) pasal 121 mendefinisikan pulau (Ingg.: island) sebagai daratan yang terbentuk secara alami dan dikelilingi oleh air, dan selalu di atas muka air pada saat pasang naik tertinggi. Ada empat syarat yang harus dipenuhi agar dapat disebut sebagai 'pulau', yakni:
 - memiliki lahan daratan
 - terbentuk secara alami, bukan lahan reklamasi
 - dikelilingi oleh air, baik air asin (laut) maupun tawar
 - selalu berada di atas garis pasang tinggi
2. **Suhu Udara** menunjukkan derajat panas udara. Mudahnya, semakin tinggi suhu udara, semakin panas udara tersebut. Secara mikroskopis, suhu menunjukkan energi yang dimiliki oleh udara. Setiap atom dalam udara masing-masing bergerak, baik itu dalam bentuk perpindahan maupun gerakan di tempat getaran. Makin tingginya energi atom-atom penyusun udara, makin tinggi suhu udara tersebut.

TECHNICAL NOTES

1. **The island** is a piece of land smaller than a continent and the larger of the reef, which is surrounded by water. Set of islands called the islands or archipelago. UN Convention on the Law of the Sea 1982 (UNCLOS '82) Article 121 defines the island (Ingg.: island) as the land that occurs naturally and is surrounded by water, and always above the water level during high tides the highest. There are four requirements that must be met in order to be referred to as the island, namely:
 - landless mainland
 - formed naturally and not land reclamation
 - surrounded by water, either salt water (sea) or fresh
 - always be above the high tide line
2. **Air temperatures** indicate the degree of hot air. Simply, the higher the temperature, the hotter the air. Microscopically, the temperature shows the energy possessed by air. Each atom in the air each move, be it in the form of displacement or movement in the vibration. The higher energy the atoms making up the air, the higher the air temperature.

- 3. Kelembaban udara** adalah tingkat kebasahan udara karena dalam udara air selalu terkandung dalam bentuk uap air. Kandungan uap air dalam udara hangat lebih banyak daripada kandungan uap air dalam udara dingin. Besaran yang sering dipakai untuk menyatakan kelembaban udara adalah kelembaban nisbi yang diukur dengan psikrometer atau higrometer. Kelembaban nisbi berubah sesuai tempat dan waktu. Pada siang hari kelembaban nisbi berangsur – angsur turun kemudian pada sore hari sampai menjelang pagi bertambah besar.
- 4. Kecepatan angin** adalah kecepatan udara yang bergerak secara horizontal pada ketinggian dua meter diatas tanah. Perbedaan tekanan udara antara asal dan tujuan angin merupakan faktor yang menentukan kecepatan angin. Kecepatan angin dapat diukur dengan menggunakan alat yang disebut anemometer. Jenis anemometer yang paling banyak digunakan adalah anemometer mangkok.
- 5. Tekanan udara** adalah tekanan yang ditimbulkan oleh beratnya lapisan udara. Tekanan udara di suatu daerah dari waktu ke waktu senantiasa mengalami perubahan. Satuan yang digunakan untuk mengukur tekanan udara dinyatakan dengan
- 3. Humidity** is the degree of wetness in the air conditioned because the water is always contained in the form of water vapor. The content of water vapor in the warm air more than the content of water vapor in the cold. The quantity that is often used to express humidity is the relative humidity was measured with psychrometers or hygrometers. Relative humidity changes according to time and place. During the day the relative humidity gradually decreases then in the afternoon until the morning gets bigger.
- 4. Wind speed** is the speed of air moving horizontally at a height of two meters above the ground . The air pressure difference between the origin and destination of the wind is a factor that determines the speed of the wind . Wind speed can be measured using an instrument called an anemometer. Anemometer type most widely used is the cup anemometer.
- 5. Air pressure** is the pressure exerted by the severity of the air layer . The air pressure in an area from time to time are constantly changing. The unit used to measure the air pressure is expressed in millibars (mb) . Meteorologists measure air pressure using a barometer.

milibar (mb). Ahli meteorologi mengukur tekanan udara dengan menggunakan barometer.

6. Curah hujan adalah jumlah air yang jatuh di permukaan tanah datar selama periode tertentu yang diukur dengan satuan tinggi (mm) di atas permukaan horizontal bila tidak terjadi evaporasi, runoff dan infiltrasi. Satuan CH adalah mm, inch.

6. Rainfall is the amount of water falling on flat ground surface during a certain period is measured in height (mm) on a horizontal surface in the absence of evaporation , runoff and infiltration. CH unit is mm , inch.

<http://mempawahkab.bps.go.id>

ULASAN**DESCRIPTION****1. Letak Wilayah**

Kabupaten Mempawah adalah salah satu kabupaten yang ada Provinsi Kalimantan Barat terletak diantara 0°42' Lintang Utara dan 0°00,4' Lintang Selatan serta 108°34' Bujur Timur dan 109°22' Bujur Timur (Sumber : Biro Pemerintahan Sekretariat Daerah Provinsi Kalimantan Barat).

Secara administratif, batas wilayah Kabupaten Mempawah adalah:

- Utara : Kabupaten Bengkayang
- Selatan : Kabupaten Kubu Raya dan Kota Pontianak
- Barat : Laut Natuna dan Selat Karimata
- Timur : Kabupaten Landak

2. Luas Wilayah

Luas Kabupaten Mempawah sebesar 2.797,88 km². Kecamatan terluas adalah Kecamatan Sadaniang dengan luas 453,58 km² atau 16,21 persen dari luas Kabupaten Mempawah sedangkan yang terkecil adalah Kecamatan Anjongan dengan luas sebesar 124,079 km² atau 4,43 persen dari luas wilayah Kabupaten Mempawah.

3. Iklim

Pada tahun 2022, angka curah

1. Area Located

Mempawah Regency is one of regency in West Kalimantan Province located between 0°42' North Latitude to 0°00,4' South Latitude, and from 108°34' to 109°22' East Longitude (Source : Provincial Government Bureau of secretariat of West Kalimantan).

Based on Administrative, regional boundary of Mempawah Regency is:

- North : Bengkayang Regency
- South : Kubu Raya Regency and Pontianak Municipality
- West : Natuna Sea And Karimata Strait
- East : Landak Regency

2. Total Area

Total Area of Mempawah Regency was 2.797,88 square per kilometer. The largest subdistrict in Mempawah Regency is Sadaniang whose 453,58 km² area or 16,21 percent of Mempawah Regency and the smallest subdistrict is Anjongan whose 124,079 km² or 4,43 percent of Mempawah regency.

3. Climate

in 2022, The highest average

hujan tertinggi terjadi pada bulan Agustus mencapai 446 milimeter, sedangkan angka terendah terjadi pada bulan Maret sebesar 72 milimeter.

Pada tahun 2022, jumlah hari hujan di Mempawah berkisar antara 16-17 hari per bulan. Jumlah hari hujan tertinggi terjadi pada bulan Oktober sejumlah 24 hari hujan dan jumlah hari hujan terendah terjadi pada bulan Januari sejumlah 8 hari hujan.

Pada Tahun 2022, Kabupaten Mempawah mempunyai kelembaban udara (lembab nisbi) dengan rata-rata sebesar 80 persen.

monthly rainfall was recorded on August was 446 millimeter, while the lowest average rainfall was recorded on March about 72 millimeter.

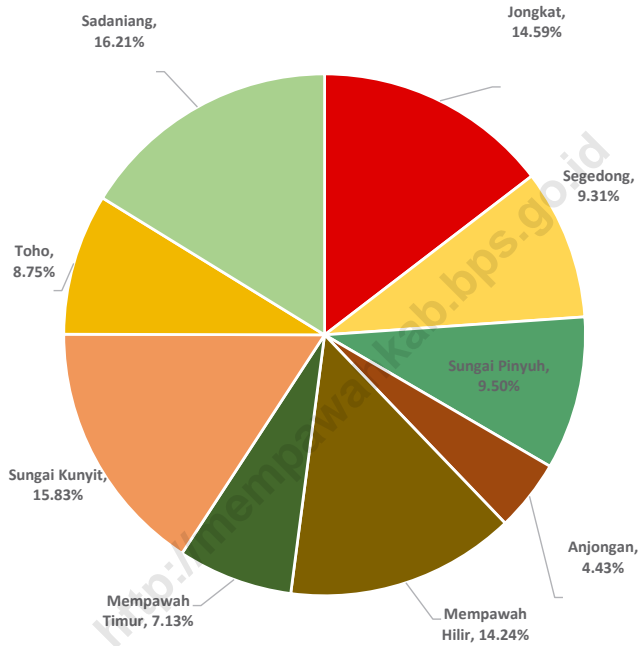
In 2022, total rainday in Mempawah Regency in average 16 to 17 raindays in a month. The highest rainday happened in October was 24 rainday and the lowest became on January about 8 rainday.

In 2022, The average of relative moisture in Mempawah Regency is 80 percent.

<http://mempawahkab.bps.go.id>

Gambar 1.1
Figures

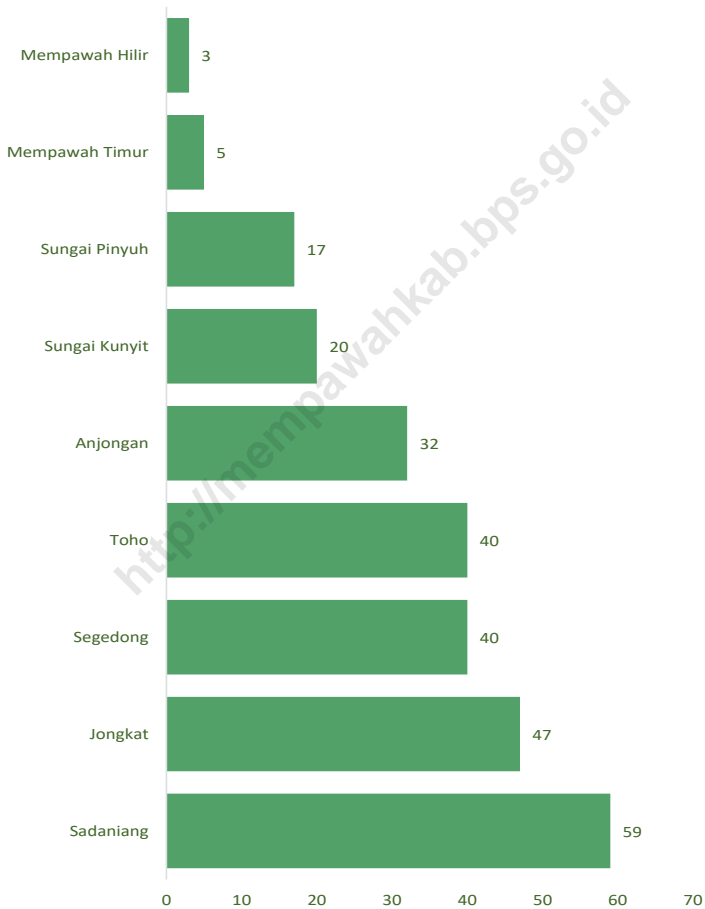
Luas Daerah menurut Kecamatan (%), 2022
Area of Subdistrict (%), 2022



Sumber/Source : Badan Perencanaan Pembangunan Daerah Kabupaten Mempawah/Agency For Regional Planning And Development of Mempawah Regency

Gambar 1.2
Figures

Jarak dari Ibukota Kecamatan ke Ibukota Kabupaten di Kabupaten Mempawah (km), 2022
Distance between Subdistrict Capital and Regency Capital in Mempawah Regency (km), 2022



Sumber/Source : Badan Perencanaan Pembangunan Daerah Kabupaten Mempawah/Agency For Regional Planning And Development of Mempawah Regency

1.1 KEADAAN GEOGRAFI GEOGRAPHY CONDITION

Tabel
Table 1.1.1 **Luas Daerah dan Jumlah Pulau Menurut Kecamatan di Kabupaten Mempawah, 2022**
Total Area and Number of Islands by Subdistrict in Mempawah Regency, 2022

Kecamatan <i>Subdistrict</i>	Ibukota Kecamatan <i>Capital of Subdistrict</i>	Luas <i>Total Area</i> (km ² /sq.km)
(1)	(2)	(3)
Jongkat	Jongkat	408,256
Segedong	Parit Bugis	260,598
Sungai Pinyuh	Sungai Pinyuh	265,840
Anjongan	Anjungan Melancar	124,079
Mempawah Hilir	Terusan	398,420
Mempawah Timur	Antibar	199,447
Sungai Kunyit	Sungai Kunyit Laut	442,790
Toho	Pak Laheng	244,873
Sadaniang	Pentek	453,578
Kabupaten Mempawah		2 797,880

Lanjutan Tabel/*Continued Table 1.1.1*

Kecamatan Subdistrict	Persentase terhadap Luas Kabupaten Percentage to Regency Area	Jumlah Pulau ¹ Number of Islands
(1)	(4)	(5)
Jongkat	14,59	4
Segedong	9,31	-
Sungai Pinyuh	9,50	-
Anjongan	4,43	-
Mempawah Hilir	14,24	2
Mempawah Timur	7,13	-
Sungai Kunyit	15,83	3
Toho	8,75	-
Sadaniang	16,21	-
Kabupaten Mempawah	100,00	9

Catatan: Data Luas didasarkan pada Peraturan Menteri dalam Negeri No 72 Tahun 2019 tanggal 25 Oktober 2019/*Extensive data is based on the Regulation of the Minister of Home Affairs Number 72/2019, October 25, 2019*

Sumber/*Source*: Badan Perencanaan Pembangunan Daerah Kabupaten Mempawah/ *Regional Development Departemen of Mempawah Regency*

¹Badan Informasi Geospasial/ *Departemen Geospatial Information*

Tabel
Table 1.1.2

Tinggi Wilayah dan Jarak ke Ibukota Kabupaten Menurut Kecamatan di Kabupaten Mempawah, 2022
Altitude and Distance to the Capital of Regency by Subdistrict in Mempawah Regency, 2022

Kecamatan <i>Subdistrict</i>	Tinggi Wilayah (mdpl) <i>Altitude (m a.s.l)</i>	Jarak ke Ibukota Kabupaten <i>Distance to the Capital of Regency</i>
(1)	(2)	(3)
Jongkat	2	47
Segedong	6	40
Sungai Pinyuh	13	17
Anjongan	50	32
Mempawah Hilir	3	3
Mempawah Timur	5	5
Sungai Kunyit	1	20
Toho	67	40
Sadaniang	75	59

Sumber/Source: Badan Perencanaan Pembangunan Daerah Kabupaten Mempawah/*Regional Development Departemen of Mempawah Regency*

1.2 KEADAAN IKLIM CLIMATE CONDITION

Tabel 1.2.1 **Pengamatan Unsur Iklim Menurut Bulan di Stasiun
Klimatologi Mempawah, 2022**
*Observation of Climate Elements By Months at Climate
Station of Mempawah, 2022*

Bulan Month	Rata-rata Kelembaban/ <i>Humidity</i> Average (%)	Rata-rata Tekanan Udara/ <i>Atmospheric Pressure Average</i> (mb)
(1)	(2)	(5)
Januari/ <i>January</i>	80,9	1 009,7
Februari/ <i>February</i>	80,2	1 008,7
Maret/ <i>March</i>	77,2	1 008,2
April/ <i>April</i>	77,7	1 008,4
Mei/ <i>May</i>	77,7	1 008,1
Juni/ <i>June</i>	81,2	1 008,7
Juli/ <i>July</i>	78,6	1 008,0
Agustus/ <i>August</i>	79,5	1 008,5
September/ <i>September</i>	79,7	1 009,5
Oktober/ <i>October</i>	82,5	1 009,3
November/ <i>November</i>	81,9	1 009,0
Desember/ <i>December</i>	79,7	1 008,4

Lanjutan Tabel/*Continued Table 1.2.1*

Bulan Month	Jumlah Curah Hujan Number of Precipitation (mm)	Jumlah Hari Hujan (hari) Number of Rainy Days (day)	Penyinaran Matahari Duration of Sunshine (%)
(1)	(14)	(15)	(16)
Januari/January	102,4	8	4,7
Februari/February	134,5	13	5,3
Maret/March	72,7	9	6,4
April/April	328,4	18	5,7
Mei/May	206,8	15	5,8
Juni/June	351,9	21	4,6
Juli/July	159,9	15	5,4
Agustus/August	446,6	20	5,1
September/September	294,8	20	4,0
Oktober/October	411,2	24	3,7
November/November	244,4	22	4,2
Desember/December	287,0	15	4,3

Sumber/*Source*: Badan Meteorologi, Klimatologi, dan Geofisika/*Meteorology Climatology and Geophysics Council*

B**A****B****2**

PEMERINTAHAN

GOVERNMENT

PERSENTASE PNS JABATAN STRUKTURAL

(Percentage of Structural Position of Civil Servant, 2021)

Eselon II

14,29%

85,71%

Eselon III

35,51%

64,49%

Eselon IV

34,64%

65,36%

PEREMPUAN

LAKI-LAKI



PENJELASAN TEKNIS

1. **Aparatur Sipil Negara** yang selanjutnya disingkat ASN adalah profesi bagi pegawai negeri sipil dan pegawai pemerintah dengan perjanjian kerja yang bekerja pada instansi pemerintah.
2. **Pegawai Aparatur Sipil Negara** yang selanjutnya disebut Pegawai ASN adalah pegawai negeri sipil dan pegawai pemerintah dengan perjanjian kerja yang diangkat oleh pejabat pembina kepegawaian dan disertai tugas dalam suatu jabatan pemerintahan atau disertai tugas negara lainnya dan digaji berdasarkan peraturan perundang-undangan.
3. **Pegawai Negeri Sipil** yang selanjutnya disingkat PNS adalah warga negara Indonesia yang memenuhi syarat tertentu, diangkat sebagai Pegawai ASN secara tetap oleh pejabat pembina kepegawaian untuk menduduki jabatan pemerintahan.
4. **Desa** adalah desa dan desa adat atau yang disebut dengan nama lain, selanjutnya disebut Desa, adalah kesatuan masyarakat hukum yang memiliki batas wilayah yang berwenang untuk mengatur dan mengurus urusan pemerintahan, kepentingan masyarakat setempat berdasarkan prakarsa masyarakat, hak asal usul, dan/atau hak tradisional yang diakui dan dihormati dalam

TECHNICAL NOTES

1. **Civil State Apparatus**, here in after referred to as ASN, is a profession for civil servants and government employees with work agreements that work for government agencies.
2. **Civil State Apparatus Personnel**, here in after referred to as ASN Employees, are civil servants and government employees with an employment agreement appointed by the civil servant development officer and entrusted with duties in a government position or assigned to other state duties and are paid based on statutory regulations.
3. **Civil Servants**, here in after abbreviated as PNS are Indonesian citizens who meet certain conditions, are appointed as ASN Personnel on a permanent basis by the staff development officer to occupy government positions.
4. **Village** is a village and a customary village or what is referred to by another name, hereinafter referred to as Village, is a legal community unit with territorial boundaries authorized to regulate and manage government affairs, the interests of the local community based on community initiatives, original rights, and / or traditional rights recognized and respected in the government system of the Unitary

sistem pemerintahan Negara Kesatuan Republik Indonesia.

5. **Pemerintahan Desa** adalah penyelenggaraan urusan pemerintahan dan kepentingan masyarakat setempat dalam sistem pemerintahan Negara Kesatuan Republik Indonesia.
6. **Kelurahan** adalah satuan wilayah yang ditempati oleh sejumlah penduduk yang mempunyai organisasi pemerintahan terendah langsung di bawah camat dan tidak berhak menyelenggarakan rumah tangga sendiri. Ciri utama kelurahan adalah kepala kelurahannya (lurah) sebagai pegawai negeri dan tidak dipilih oleh rakyat.
7. **DPRD** merupakan lembaga perwakilan rakyat daerah dan berkedudukan sebagai unsur penyelenggaraan pemerintahan daerah. DPRD memiliki fungsi legislasi, anggaran, dan pengawasan. DPRD mempunyai tugas dan wewenang. DPRD mempunyai hak: (a). interpelasi; (b). angket; dan (c). menyatakan pendapat.

Republic of Indonesia.

5. **Village Government** is the administration of government affairs and the interests of the local community in the government system of the Unitary Republic of Indonesia.
6. **Urban Village** is an area unit occupied by a number of residents who have the lowest government organization directly under the camat and are not entitled to run their own households. The main characteristic of the kelurahan is the head of the kelurahan (lurah) as a civil servant and not elected by the people
7. **Parliament** is the people's representative body area and serves as an element of the regional administration. Parliament has a legislative function, budgetary, and oversight. Parliament has the duty and authority. Parliament has the right to: (a). interpellation; (B). questionnaires; and (c). opinion.

ULASAN**DESCRIPTION****1. Pemerintahan Desa**

Kabupaten Mempawah pada tahun 2022 terdiri dari 9 Kecamatan yang terbagi menjadi 7 Kelurahan, 60 desa.

2. DPRD

Adapun komposisi keanggotaan DPRD Kabupaten Mempawah 2022 yang berjumlah 35 Anggota terdiri dari masing-masing 9 orang berasal dari fraksi Golkar dan 6 orang dari fraksi demokrat, 5 orang dari fraksi Nasdem. Masing-masing 4 orang berasal dari fraksi Gerindra dan PDIP, 3 orang dari fraksi PKB terakhir 4 orang dari fraksi PPP, PAN dan Hanura

3. Pegawai Negeri Sipil

Jumlah Pegawai Negeri Sipil Daerah Kabupaten Mempawah di Kabupaten Mempawah pada tahun 2022 sebanyak 3.466 orang. Apabila dilihat dari tingkat pendidikan; 0,29 persen dari pegawai tersebut berpendidikan SD; 0,63 persen berpendidikan SMP; 14,83 persen berpendidikan SMA; 0,26 persen berpendidikan Diploma I; 0,84 persen berpendidikan Diploma II; 15,81 persen berpendidikan Diploma III ; 2,28 persen berpendidikan Diploma IV; 57,79 persen berpendidikan S1 dan 7,27 persen berpendidikan S2.

1. Governance of Countryside

Mempawah Regency in 2022 consisting of 9 divided District to become 7 Wards, 60 villages.

2. DPRD

As for membership composition of DPRD of Mempawah regency in 2022 amounting to 35 people, 9 from Golkar, 6 from demokrat fraction, 5 from Nasdem, 4 from PDIP, 4 from Gerindra, 3 form PKB, last, 4 people from PPP, PAN and Hanura.

3. Civil Servant

The number of Regional Civil Servants of Mempawah Regency in 2022 was 3.466 servant. Viewed from the level of education; 0,29 percent of the employees have an elementary education; 0,63 percent have a junior high school education; 14,83 percent have a high school education; 0,26 percent Diploma I education; 0,84 percent Diploma II education; 15,81 percent Diploma III education; 2,28 percent Diploma IV education; 57,79 percent bachelor degree and 7,27 percent have a postgraduate level of education.

4. Keuangan Daerah

Pada tahun anggaran 2022, realisasi pendapatan daerah Kabupaten Mempawah sebesar 919,976 milyar rupiah.

Sementara itu realisasi pengeluaran daerah Kabupaten Mempawah pada tahun 2022 sebesar 1 035,892 milyar rupiah

4. Government Finance

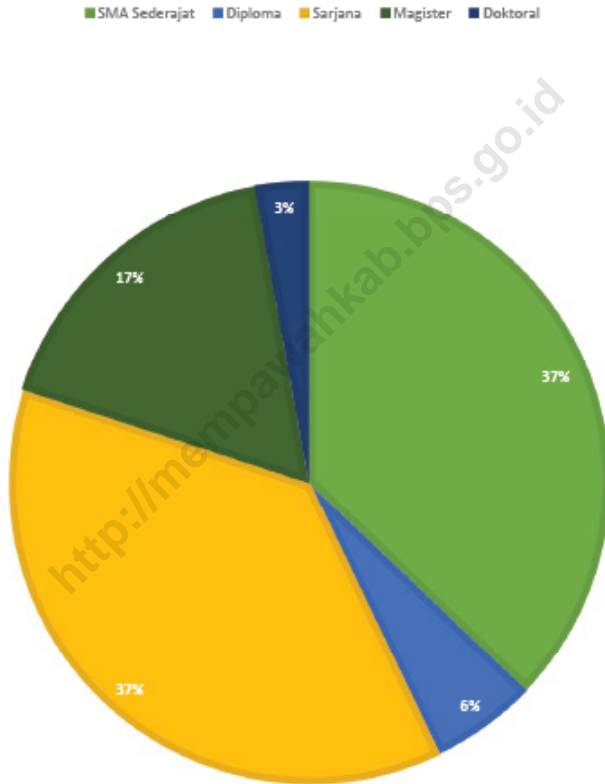
During the fiscal year 2022, the realization of government revenues about 919,976 billion rupiah.

Meanwhile, the realization of Mempawah Regency expenditure become 1 035,892 billion rupiahs.

<http://mempawahkab.bps.go.id>

Gambar 2.1
Figures

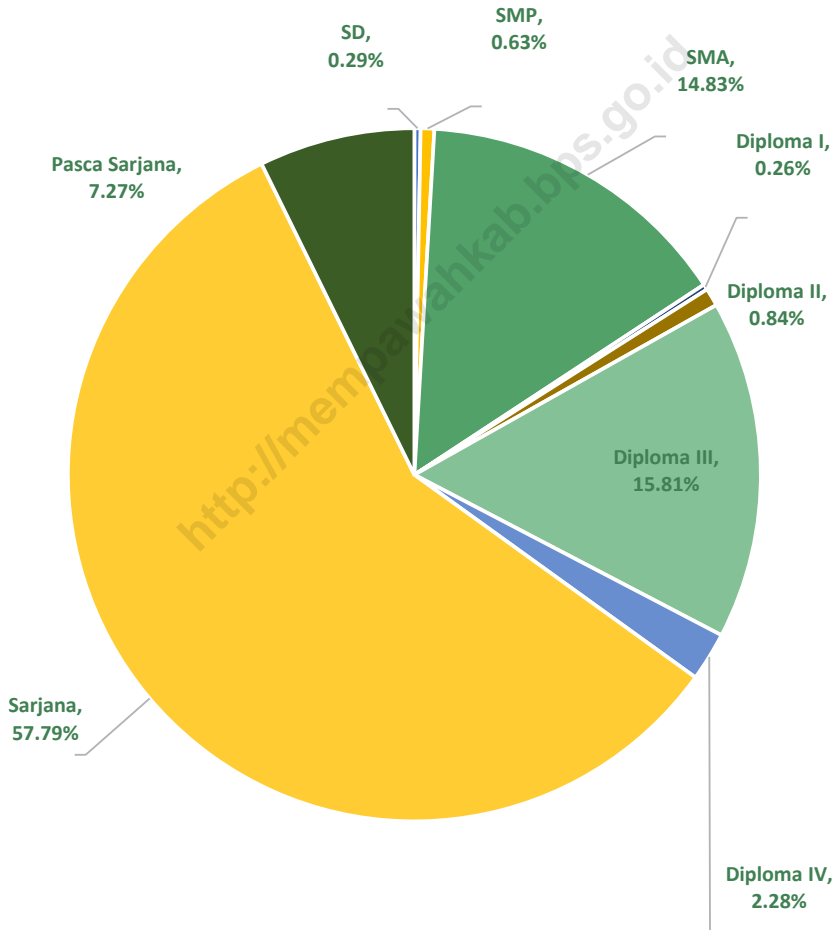
Jumlah Anggota DPRD Mempawah Berdasarkan Tingkat Pendidikan (%), 2022
Number of Parliament Member by Education Level (%), 2022



Sumber/Source : Sekretariat DPRD Kabupaten Mempawah/Sekretariat of DPRD Mempawah Regency

Gambar 2.2
Figures

Persentase Pegawai Negeri Sipil Menurut Tingkat Pendidikan, Desember 2022
Per centation of Civil Servants by Educational Level, Desember 2022



Catatan/Note: ...
Sumber/Source: Badan Kepegawaian Negara (BKN)/National Civil Service Agency

2.1 WILAYAH ADMINISTRATIF ADMINISTRATIVE AREA

Tabel 2.1.1 **Jumlah Desa¹/Kelurahan Menurut Kecamatan di Kabupaten Mempawah, 2018–2022**
Table 2.1.1 **Number of Villages¹/Kelurahan by Subdistrict in Mempawah Regency, 2018–2022**

Kecamatan Subdistrict	2018	2019	2020	2021	2022
(1)	(2)	(3)	(4)	(5)	(6)
Siantan	5	5	5	5	5
Segedong	6	6	6	6	6
Sungai Pinyuh	9	9	9	9	9
Anjongan	5	5	5	5	5
Mempawah Hilir	8	8	8	8	8
Mempawah Timur	8	8	8	8	8
Sungai Kuyit	12	12	12	12	12
Toho	8	8	8	8	8
Sadaniang	6	6	6	6	6
Kabupaten Mempawah	67	67	67	67	67

Catatan/Note: ¹Termasuk Unit Permukiman Transmigrasi (UPT)/Include Transmigration Settlement Unit

Sumber/Source: Peraturan Kepala Badan Pusat Statistik Nomor 1 Tahun 2021 Tanggal 5 Februari 2021 tentang Perubahan Atas Peraturan Kepala Badan Pusat Statistik Nomor 3 Tahun 2020 tentang Kode dan Nama Wilayah Kerja Statistik Tahun 2020/Chief Statistician Regulation Number 1/2021, February 5 2021, as a revision of Chief Statistician Regulation Number 3 of 2020 on Code and Name of Regional Level of Data Collection.

2.2 DEWAN PERWAKILAN RAKYAT DAERAH REGIONAL HOUSE OF REPRESENTATIVE

Tabel 2.2.1 **Jumlah Anggota Dewan Perwakilan Rakyat Daerah Menurut Partai Politik dan Jenis Kelamin di Kabupaten Mempawah, 2022**
Number of Regional House of Representatives's Members by Political Parties and Sex in Mempawah Regency 2022

Partai Politik <i>Political Parties</i>	Laki-laki <i>Male</i>	Perempuan <i>Female</i>	Jumlah <i>Total</i>
(1)	(2)	(3)	(4)
Partai Golongan karya	7	2	9
Partai Kebangkitan Bangsa	2	1	3
Partai Demokrat	6	-	6
Partai Demokrasi Indonesia Perjuangan	4	-	4
Partai Nasional Demokrat	5	-	5
Partai Gerakan Indonesia Raya	4	-	4
PPP, PAN, Hanura	4	-	4
Kabupaten Mempawah	32	3	35

Catatan/Note: ...

Sumber/Source: Sekretariat DPRD Kabupaten Mempawah/*Secretariat of DPRD Mempawah Regency*

Tabel
Table 2.2.2

**Jumlah Anggota Dewan Perwakilan Rakyat Daerah
Menurut Partai Politik dan Pendidikan yang Ditamatkan
di Kabupaten Mempawah, 2022**
*Number of Regional House of Representatives's Members
by Political Parties and Educational Level in Mempawah
Regency 2022*

Partai Politik <i>Political Parties</i>	SMA/ Sederajat General/ Vocational Senior High School	Diploma	Sarjana/ Bachelor	Pasca Sarjana (S2)/ Master	Pasca Sarjana (S3)/ Doctoral	Jumlah Total
(1)	(2)	(3)	(4)	(5)	(6)	
Partai Golongan karya	4	1	2	2	0	9
Partai Kebangkitan Bangsa	1	0	2	0	0	3
Partai Demokrat	2	0	2	2	0	6
Partai Demokrasi Indonesia Perjuangan	2	0	2	0	0	4
Partai Nasional Demokrat	2	0	1	2	0	5
Partai Gerakan Indonesia Raya	2	0	1	0	1	4
PPP, PAN, Hanura	0	1	3	0	0	4
Kabupaten Mempawah	13	2	13	6	1	35

Catatan/Note: ...

Sumber/Source: Sekretariat DPRD Kabupaten Mempawah/*Secretariat of DPRD Mempawah Regency*

Tabel
Table 2.2.3**Nama-Nama Ketua DPRD yang Pernah/Masih Menjabat di Kabupaten Mempawah, 1956-2024**
Chairman's Name of Regional House of Representatives in Mempawah Regency 1956-2024

No.	Nama-nama Ketua Chairman's Name	Periode Periods	Keterangan Note
(1)	(2)	(3)	(4)
1	M.Noor Gelindong	1956 - 1957	DPRD Peralihan
2	M.Noor Gelindong	1957 - 1961	DPRD Sementara
3	Kapten Amiruddin	1961 - 1967	DPRD Gotong Royong
4	Gunung Sugeng	1967 - 1971	DPRD Gotong Royong
5	Zulkarnaen,BA	1971 - 1977	DPRD Orde Baru
6	Ra.Rachmad Sahudin,Bsc	1977 - 1982	DPRD Orde Baru
7	Siswantoro S	1982 - 1985	DPRD Orde Baru
8	W.Soegiyo,SH	1985 - 1987	DPRD Orde Baru
9	W.Soegiyo,SH	1987 - 1992	DPRD Orde Baru
10	W.Soegiyo,SH	1992 - 1997	DPRD Orde Baru
11	Drs.Henry Harjana	1997 - 2000	DPRD Orde Baru
12	Moses Alep	2000 - 2004	DPRD Reformasi
13	H. Rahmad Satria,SH, MH	2004 - 2009	DPRD Indonesia Bersatu
14	H. Rahmad Satria,SH, MH	2009 - 2014	DPRD Indonesia Bersatu
15	H. Rahmad Satria,SH, MH	2014 - 2019	DPRD Indonesia Bersatu
16	Safrudin. A, S.P.,M.P	2020 - 2021	DPRD Indonesia Bersatu
17	H.Ria Mulyadi, S.Sos	2021 - 2024	DPRD Indonesia Bersatu

Catatan/Note: ...

Sumber/Source: Sekretariat DPRD Kabupaten Mempawah/Sekretariat of DPRD Mempawah Regency

Tabel
Table 2.2.4

Nama-Nama Ketua DPRD, Fraksi, dan Komisi DPRD di Kabupaten Mempawah, 2022
Chairman's Name of Regional House of Representatives, Fraction, and Committee Leaders in Mempawah Regency 2022

No.	Jabatan Position	Nama Name
(1)	(2)	(3)
1	Ketua DPRD	H. Ria Mulyadi, S.Sos
2	Wakil Ketua DPRD	
	a. Wakil Ketua	Sayuti, S.T, M.P
	b. Wakil Ketua	Darwis, S.H
3	Keua Fraksi	
	a. Golkar	Safruddin A, S.P.
	b. PKB	Subandio
	c. Demokrat	Drs. Leopole Van Aert
	d. PDIP	M.V. Febrianto, S.E
	e. Nsadem	H. Anwar, S.Pd, S.H, M.H
	f. Gerindra	M. Rois
	g. Hanura	Tri Margono, A.Md
4	Komisi	
	-Komisi I :	
	a. Ketua	Ahmadi, S.Kom.
	b. Wakil Ketua	Fauzi Hinduan
	c. Sekretaris	Abdul Mutolib, S.Kom
	-Komisi II :	
	a. Ketua	M. Rois
	b. Wakil Ketua	Darwis Simorangkir, S.T
	c. Sekretaris	Drs. Leopole Van Aert
	-Komisi III :	
	a. Ketua	Mulyadi, S.E
	b. Wakil Ketua	H. Zulkarnain
	c. Sekretaris	A. Rafik

Catatan/Note: ...

Sumber/Source: Sekretariat DPRD Kabupaten Mempawah/*Secretariat of DPRD Mempawah Regency*

Tabel
Table 2.2.5**Banyaknya Produk DPRD Kabupaten Mempawah Menurut Jenis Produk, 2022**
Number of DPRD Product by Type of Product in 2004 – 2022

Tahun Year	SK Pimpinan	Keputusan DPRD	Memberikan Persetujuan Peraturan Daerah	Jumlah Total
(1)	(2)	(3)	(4)	(5)
Periode 2004 - 2009				
2004	11	25	3	39
2005	14	15	21	50
2006	1	21	17	39
2007	1	13	10	24
2008	0	18	17	35
2009	1	15	0	16
Periode 2009 - 2014				
2009	1	15	0	16
2010	0	15	18	33
2011	1	12	10	23
2012	2	15	5	22
2013	3	13	7	23
2014	1	12	5	18
Periode 2014 - 2022				
2014	0	12	5	18
2015	1	15	8	23
2016	0	13	14	27
2017	0	16	5	21
2018	0	23	7	30
2019	0	16	6	22
2020	2	17	6	25
2021	1	18	5	24
2022	1	13	5	19

Catatan/Note: ...

Sumber/Source: Sekretariat DPRD Kabupaten Mempawah/Secretariat of DPRD Mempawah Regency

2.3 SUMBER DAYA MANUSIA HUMAN RESOURCES

Tabel 2.3.1 Jumlah Pegawai Negeri Sipil Menurut Jabatan dan Jenis Kelamin di Kabupaten Mempawah, Desember 2021 dan Desember 2022
Number of Civil Servants by Occupation and Sex in Mempawah Regency, December 2021 dan December 2022

Jabatan <i>Occupation</i>	2021		Jumlah <i>Total</i>
	Laki-laki <i>Male</i>	Perempuan <i>Female</i>	
(1)	(2)	(3)	(4)
Jabatan Pimpinan Tinggi Utama <i>Senior Executives</i>	0	0	0
Jabatan Pimpinan Tinggi Madya <i>Middle Executives</i>	0	0	0
Jabatan Pimpinan Tinggi Pratama <i>Junior Executives</i>	18	2	20
Administrator/ <i>Administrator</i>	67	36	103
Pengawas/ <i>Supervisor</i>	189	93	282
Eselon V/ <i>5th Echelon</i>	0	0	0
Jabatan Fungsional Dosen <i>Certain Functional Position for Lecturer</i>	0	0	0
Jabatan Fungsional Guru <i>Certain Functional Position for Teacher</i>	486	921	1 407
Jabatan Fungsional Medis <i>Certain Functional Position for Medical Field</i>	108	403	511
Jabatan Fungsional Teknis <i>Certain Functional Position for Technical Field</i>	104	38	142
Jabatan Fungsional Umum/Pelaksana <i>General Functional Position</i>	641	440	1 081
Jumlah/<i>Total</i>	1 613	1 933	3 546

Lanjutan Tabel/*Continued Table 2.3.1*

Jabatan <i>Occupation</i>	2022		
	Laki-laki <i>Male</i>	Perempuan <i>Female</i>	Jumlah <i>Total</i>
(1)	(2)	(3)	(4)
Jabatan Pimpinan Tinggi Utama <i>Senior Executives</i>	0	0	0
Jabatan Pimpinan Tinggi Madya <i>Middle Executives</i>	0	0	0
Jabatan Pimpinan Tinggi Pratama <i>Junior Executives</i>	21	5	26
Administrator/ <i>Administrator</i>	57	33	90
Pengawas/ <i>Supervisor</i>	150	73	223
Eselon V/ <i>5th Echelon</i>	1	0	1
Jabatan Fungsional Dosen <i>Certain Functional Position for Lecturer</i>	0	0	0
Jabatan Fungsional Guru <i>Certain Functional Position for Teacher</i>	448	844	1 292
Jabatan Fungsional Medis <i>Certain Functional Position for Medical Field</i>	104	404	508
Jabatan Fungsional Teknis <i>Certain Functional Position for Technical Field</i>	132	52	184
Jabatan Fungsional Umum/Pelaksana <i>General Functional Position</i>	625	517	1 142
Jumlah/<i>Total</i>	1 538	1 928	3 466

Catatan/*Note*: ...Sumber/*Source*: Badan Kepegawaian Negara (BKN)/*National Civil Service Agency*

Tabel
Table 2.3.2

Jumlah Pegawai Negeri Sipil Menurut Tingkat Pendidikan dan Jenis Kelamin di Kabupaten Mempawah, Desember 2021 dan Desember 2022
Number of Civil Servants by Educational Level and Sex in Mempawah Regency, Desember 2021 dan Desember 2022

Tingkat Pendidikan <i>Educational Level</i>	2021		
	Laki-laki <i>Male</i>	Perempuan <i>Female</i>	Jumlah <i>Total</i>
(1)	(2)	(3)	(4)
Sekolah Dasar (SD) <i>Primary School</i>	12	0	12
Sekolah Menengah Pertama (SMP) <i>Junior High School</i>	25	3	28
Sekolah Menengah Atas (SMA) <i>Senior High School</i>	431	188	619
Diploma I/Akta I <i>Diploma I/Akta I</i>	6	6	12
Diploma II/Akta II <i>Diploma II/Akta II</i>	19	21	40
Diploma III/Akta III <i>Diploma III/Akta III</i>	142	348	490
Diploma IV/Akta IV <i>Diploma IV/Akta IV</i>	29	46	75
S1/Sarjana <i>Under Graduate/Bachelor</i>	777	1 234	2 011
S2/Pasca Sarjana <i>Graduate</i>	172	87	259
S3/Doktor/Ph.D <i>Post Graduate</i>	0	0	0
Jumlah/Total	1 613	1 933	3 546

Lanjutan Tabel/Continued Table 2.3.2

Tingkat Pendidikan Educational Level	2022		
	Laki-laki Male	Perempuan Female	Jumlah Total
(1)	(2)	(3)	(4)
Sekolah Dasar (SD) Primary School	10	0	10
Sekolah Menengah Pertama (SMP) Junior High School	20	2	22
Sekolah Menengah Atas (SMA) Senior High School	366	148	514
Diploma I/Akta I Diploma I/Akta I	6	3	9
Diploma II/Akta II Diploma II/Akta II	14	15	29
Diploma III/Akta III Diploma III/Akta III	154	394	548
Diploma IV/Akta IV Diploma IV/Akta IV	27	52	79
S1/Sarjana Under Graduate/Bachelor	778	1 225	2 003
S2/Pasca Sarjana Graduate	163	89	252
S3/Doktor/Ph.D Post Graduate	0	0	0
Jumlah/Total	1 538	1 928	3 466

Catatan/Note: ...

Sumber/Source: Badan Kepegawaian Negara (BKN)/National Civil Service Agency

Tabel
Table 2.3.3

**Jumlah Pegawai Negeri Sipil Menurut Tingkat
Kepangkatan dan Jenis Kelamin di Kabupaten
Mempawah, Desember 2021 dan Desember 2022**
**Number of Civil Servants by Hierarchy and Sex in
Mempawah Regency, Desember 2021 dan Desember
2022**

Pangkat/Golongan/Ruang Hierarchy		2021		
		Laki-laki Male	Perempuan Female	Jumlah Total
(1)		(2)	(3)	(4)
Golongan I/Range I		14	1	15
1. I/A	(Juru Muda/Junior Clerk)	0	0	0
2. I/B	(Juru Muda Tingkat I/First Class Junior Clerk)	2	0	2
3. I/C	(Juru/Clerk)	2	0	2
4. I/D	(Juru Tingkat I/First Class Clerk)	10	1	11
Golongan II/Range II		343	156	499
5. II/A	(Pengatur Muda/Junior Supervisor)	17	4	21
6. II/B	(Pengatur Muda Tingkat I/First Class Junior Supervisor)	55	18	73
7. II/C	(Pengatur/Supervisor)	109	51	160
8. II/D	(Pengatur Tingkat I/First Class Supervisor)	162	83	245
Golongan III/Range III		837	1 167	2 004
9. III/A	(Penata Muda/Junior Superintendent)	151	222	373
10. III/B	(Penata Muda Tingkat I/First Class Junior Superintendent)	247	331	578
11. III/C	(Penata/Superintendent)	187	286	473
12. III/D	(Penata Tingkat I/First Class Superintendent)	252	328	580
Golongan IV/Range IV		419	609	1 028
13. IV/A	(Pembina/Administrator)	243	341	584
14. IV/B	(Pembina Tingkat I/First Class Administrator)	157	260	417
15. IV/C	(Pembina Utama Muda/Junior Administrator)	17	8	25
16. IV/D	(Pembina Utama Madya/Middle Administrator)	2	0	2
17. IV/E	(Pembina Utama/Senior Administrator)	0	0	0
Jumlah/Total		1 613	1 933	3 546

Lanjutan Tabel/Continued Table 2.3.3

Pangkat/Golongan/Ruang Hierarchy		2022		
		Laki-laki Male	Perempuan Female	Jumlah Total
(1)	(2)	(3)	(4)	
Golongan I/Range I		5	0	5
1. I/A	(Juru Muda/Junior Clerk)	0	0	0
2. I/B	(Juru Muda Tingkat I/First Class Junior Clerk)	0	0	0
3. I/C	(Juru/Clerk)	3	0	3
4. I/D	(Juru Tingkat I/First Class Clerk)	2	0	2
Golongan II/Range II		306	182	488
5. II/A	(Pengatur Muda/Junior Supervisor)	16	1	17
6. II/B	(Pengatur Muda Tingkat I/First Class Junior Supervisor)	34	11	45
7. II/C	(Pengatur/Supervisor)	103	97	200
8. II/D	(Pengatur Tingkat I/First Class Supervisor)	153	73	226
Golongan III/Range III		854	1 211	2 065
9. III/A	(Penata Muda/Junior Superintendent)	172	245	417
10. III/B	(Penata Muda Tingkat I/First Class Junior Superintendent)	238	286	524
11. III/C	(Penata/Superintendent)	183	322	505
12. III/D	(Penata Tingkat I/First Class Superintendent)	261	358	619
Golongan IV/Range IV		373	535	908
13. IV/A	(Pembina/Administrator)	214	301	515
14. IV/B	(Pembina Tingkat I/First Class Administrator)	140	222	362
15. IV/C	(Pembina Utama Muda/Junior Administrator)	18	12	30
16. IV/D	(Pembina Utama Madya/Middle Administrator)	1	0	1
17. IV/E	(Pembina Utama/Senior Administrator)	0	0	0
Jumlah/Total		1 538	1 928	3 466

Catatan/Note: ...

Sumber/Source: Badan Kepegawaian Negara (BKN)/National Civil Service Agency

Tabel
Table 2.3.4

Jumlah Pegawai Negeri Sipil Pada Unit Pelaksana Teknis Menurut Jenis Kelamin di Kabupaten Mempawah, Desember 2021 dan Desember 2022
Number of Civil Servants in Technical Unit by Hierarchy and Sex in Mempawah Regency, Desember 2021 dan Desember 2022

Kantor/Dinas/Instansi	2021		Jumlah Total
	Laki-laki Male	Perempuan Female	
(1)	(2)	(3)	(4)
Lembaga Teknis Daerah Tingkat Kecamatan			
UPT Dinas Kesehatan			
Puskesmas Rawat Inap Jungkat UPT DINKES	12	23	35
Puskesmas Rawat Inap Sungai Pinyuh UPT DINKES	8	23	31
Puskesmas Rawat Inap Anjongan UPT DINKES	4	19	23
Puskesmas Rawat Inap Antibar UPT DINKES	6	21	27
Puskesmas Rawat Inap Mempawah UPT DINKES	6	35	41
Puskesmas Rawat Inap Purun UPT DINKES	3	15	18
Puskesmas Rawat Inap Sadaniang UPT DINKES	6	11	17
Puskesmas Rawat Inap Segedong UPT DINKES	4	18	22
Puskesmas Rawat Inap Semudun UPT DINKES	2	19	21
Puskesmas Rawat Inap Sungai Bakau Kecil UPT DINKES	6	15	21
Puskesmas Rawat Inap Sungai Kuyit UPT DINKES	5	20	25
Puskesmas Rawat Inap Takong UPT DINKES	1	14	15
Puskesmas Rawat Inap Toho UPT DINKES	2	13	15
Puskesmas Rawat Inap Wajok Hulu UPT DINKES	5	22	27
UPTD DIKPORAPAR			
UPTD DIKPORAPAR Anjungan	2	0	2

Lanjutan Tabel/*Continued Table 2.3.4*

UPTD DIKPORAPAR Mempawah Hilir	0	2	2
UPTD DIKPORAPAR Mempawah Timur	0	0	0
UPTD DIKPORAPAR Sadaniang	0	0	0
UPTD DIKPORAPAR Segedong	1	1	2
UPTD DIKPORAPAR Siantan	5	1	6
UPTD DIKPORAPAR Sungai Kuyit	2	0	2
UPTD DIKPORAPAR Sungai Pinyuh	1	1	2
UPTD DIKPORAPAR Toho	1	0	1
UPT Dinas Pertanian, Kehanan Pangan dan Pertanian			
UPT Balai Benih Ikan Toho Diskan Laut	0	0	0
UP Pangkalan Pendaratan Ikan Kuala	0	0	0
UPTD Ketahanan Pangan	0	0	0
UPTD LAB.Kesehatan Hewan	4	1	5
UPTD LLK UKM Dinas Perindustrian, Perdagangan dan Tenaga Kerja	0	0	0
UPD Pengujian Kendaraan Bermotor DISHUB LH	0	0	0
Kecamatan			
Kecamatan Anjongan	16	6	22
Kecamatan Mempawah Hilir	27	10	37
Kecamatan Mempawah Timur	19	9	28
Kecamatan Sadaniang	10	1	11
Kecamatan Segedong	11	4	15
Kecamatan Siantan	11	8	19
Kecamatan Sungai Kuyit	15	5	20
Kecamatan Sungai Pinyuh	17	7	24
Kecamatan Toho	13	3	16

Catatan/Note: ...

Sumber/Source: Badan Kepegawaian dan Pengembangan Sumber Daya Manusia (BKPSDM) Kabupaten Mempawah

Lanjutan Tabel/Continued Table 2.3.4

Kantor/Dinas/Instansi	2022		
	Laki-laki Male	Perempuan Female	Jumlah Total
(1)	(2)	(3)	(4)
Lembaga Teknis Daerah Tingkat Kecamatan			
UPT Dinas Kesehatan			
Puskesmas Rawat Inap Jungkat UPT DINKES	14	27	41
Puskesmas Rawat Inap Sungai Pinyuh UPT DINKES	9	26	35
Puskesmas Rawat Inap Anjongan UPT DINKES	4	22	26
Puskesmas Rawat Inap Antibar UPT DINKES	5	21	26
Puskesmas Rawat Inap Mempawah UPT DINKES	6	31	37
Puskesmas Rawat Inap Purun UPT DINKES	4	16	20
Puskesmas Rawat Inap Sadaniang UPT DINKES	8	16	24
Puskesmas Rawat Inap Segedong UPT DINKES	4	20	24
Puskesmas Rawat Inap Semudun UPT DINKES	1	22	23
Puskesmas Rawat Inap Sungai Bakau Kecil UPT DINKES	6	18	24
Puskesmas Rawat Inap Sungai Kuyit UPT DINKES	6	23	29
Puskesmas Rawat Inap Takong UPT DINKES	2	17	19
Puskesmas Rawat Inap Toho UPT DINKES	6	11	17
Puskesmas Rawat Inap Wajok Hulu UPT DINKES	4	24	28
UPTD DIKPORAPAR			
UPTD DIKPORAPAR Anjungan	2	0	2

Lanjutan Tabel/*Continued Table 2.3.4*

UPTD DIKPORAPAR Mempawah Hilir	0	2	2
UPTD DIKPORAPAR Mempawah Timur	0	0	0
UPTD DIKPORAPAR Sadaniang	0	0	0
UPTD DIKPORAPAR Segedong	0	1	1
UPTD DIKPORAPAR Siantan	0	0	0
UPTD DIKPORAPAR Sungai Kuyit	2	0	2
UPTD DIKPORAPAR Sungai Pinyuh	1	0	1
UPTD DIKPORAPAR Toho	1	0	1
UPT Dinas Pertanian, Keahanan Pangan dan Pertanian			
UPT Balai Benih Ikan Toho Diskan Laut	3	0	3
UP Pangkalan Pendaratan Ikan Kuala	0	0	0
UPTD Ketahanan Pangan	0	0	0
UPTD LAB.Kesehatan Hewan	0	0	0
UPTD LLK UKM Dinas Perindustrian, Perdagangan dan Tenaga Kerja			
UPD Pengujian Kendaraan Bermotor DISHUB LH	9	0	9
Kecamatan			
Kecamatan Anjongan	15	6	21
Kecamatan Mempawah Hilir	28	10	38
Kecamatan Mempawah Timur	20	9	29
Kecamatan Sadaniang	10	1	11
Kecamatan Segedong	9	4	13
Kecamatan Siantan	10	6	16
Kecamatan Sungai Kuyit	13	2	15
Kecamatan Sungai Pinyuh	16	7	23
Kecamatan Toho	11	3	14

Catatan/*Note*: ...Sumber/*Source*: Badan Kepegawaian dan Pengembangan Sumber Daya Manusia (BKPSDM) Kabupaten Mempawah

2.4 KEUANGAN PEMERINTAH GOVERNMENT FINANCE

Tabel 2.4.1 Realisasi Pendapatan Pemerintah Kabupaten Mempawah Menurut Jenis Pendapatan (juta rupiah), 2019–2022
Actual Mempawah Regency/Municipal Government Revenues by Kind of Revenues (million rupiahs), 2019–2022

Jenis Pendapatan/Kind of Revenues	2019	2020
(1)	(2)	(3)
1. Pendapatan Asli Daerah (PAD)/Regional Revenue	87 574,217	98 537,598
1.1 Pajak Daerah/Regional Tax	34 746,338	33 854,128
1.2 Retribusi Daerah/Regional Retribution	7 215,022	11 954,285
1.3 Hasil Perusahaan Milik Daerah dan Pengelolaan Kekayaan Daerah yang Dipisahkan/Regional-Owned Company Revenue and Separated Management of Regional Wealth	4 670,928	4 657,419
1.4 Lain-lain PAD yang Sah/Other Regional Revenue	40 941,929	48 071,765
2. Dana Perimbangan/Balance Funds	785 681,088	691 997,751
2.1 Bagi Hasil Pajak/Tax Sharing Revenue	8 812,019	11 002,800
2.2 Bagi Hasil Bukan Pajak/Sumber Daya Alam/Non-Tax Sharing Revenue/Natural Resources	5 962,059	7 400,148
2.3 Dana Alokasi Umum/General Allocation Fund	600 583,745	539 545,636
2.4 Dana Alokasi Khusus/Special Allocation Fund	170 323,264	134 049,167
3. Lain-lain Pendapatan yang Sah/Other Revenue	159 115,880	175 309,172
3.1 Pendapatan Hibah/Grant	32 439,334	22 072,400
3.2 Dana Darurat/Emergency Fund	0	0
3.3 Dana Bagi Hasil Pajak dari Provinsi dan Pemerintah Daerah Lainnya/Tax Sharing Revenue from Provincial and Other Regional Governments	54 822,324	55 220,227
3.4 Dana Penyesuaian dan Otonomi Daerah/Regional Adjustment and Autonomy Fund	71 199,356	96 621,274
3.5 Bantuan Keuangan dari Provinsi atau Pemerintah Daerah Lainnya/Financial Assistance from Provincial or Other Regional Governments	654,865	1 395,271
3.6 Lainnya/Others	0	0
Jumlah/Total	1 090 928,829	965 844,521

Lanjutan Tabel/*Continued Table 2.4.1*

Jenis Pendapatan/ <i>Kind of Revenues</i>	2021	2022
(1)	(4)	(5)
1. Pendapatan Asli Daerah (PAD)/<i>Regional Revenue</i>	96 153,931	154 472,79
1.1 Pajak Daerah/ <i>Regional Tax</i>	36 973,550	79 730,68
1.2 Retribusi Daerah/ <i>Regional Retribution</i>	3 316,511	7 549,81
1.3 Hasil Perusahaan Milik Daerah dan Pengelolaan Kekayaan Daerah yang Dipisahkan/ <i>Regional-Owned Company Revenue and Separated Management of Regional Wealth</i>	4 249,674	4 189,91
1.4 Lain-lain PAD yang Sah/ <i>Other Regional Revenue</i>	51 584,197	63 002,39
2. Dana Perimbangan/<i>Balance Funds</i>	738 527,916	754 208,40
2.1 Bagi Hasil Pajak/ <i>Tax Sharing Revenue</i>	61 802,113	61 366,43
2.2 Bagi Hasil Bukan Pajak/Sumber Daya Alam/ <i>Non-Tax Sharing Revenue/Natural Resources</i>	0	0
2.3 Dana Alokasi Umum/ <i>General Allocation Fund</i>	531 693,134	531 026,30
2.4 Dana Alokasi Khusus/ <i>Special Allocation Fund</i>	159 058,517	175 525,27
3. Lain-lain Pendapatan yang Sah/<i>Other Revenue</i>	46 826,173	11 295,78
3.1 Pendapatan Hibah/ <i>Grant</i>	35 535,028	0
3.2 Dana Darurat/ <i>Emergency Fund</i>	0	0
3.3 Dana Bagi Hasil Pajak dari Provinsi dan Pemerintah Daerah Lainnya/ <i>Tax Sharing Revenue from Provincial and Other Regional Governments</i>	61 802,113	0
3.4 Dana Penyesuaian dan Otonomi Daerah/ <i>Regional Adjustment and Autonomy Fund</i>	7 148,713	0
3.5 Bantuan Keuangan dari Provinsi atau Pemerintah Daerah Lainnya/ <i>Financial Assistance from Provincial or Other Regional Governments</i>	2 020,000	0
3.6 Lainnya/ <i>Others</i>	0	11 295,78
Jumlah/<i>Total</i>	881 508,02	919 976,97

Catatan/*Note*: Data ini merupakan data sementara dan berpotensi bergerak

Sumber/*Source*: Badan Pengelola Keuangan dan Aset Daerah Kabupaten Mempawah/*Regional Financial and Assets Management*

Tabel
Table 2.4.2

**Realisasi Belanja Pemerintah Kabupaten Mempawah
Menurut Jenis Belanja (juta rupiah), 2019–2022
Actual Mempawah Regency/Municipal Government
Expenditures by Kind of Expenditures (million rupiahs),
2019–2022**

Jenis Pendapatan <i>Kind of Revenues</i>	2019	2020
(1)	(2)	(3)
1. Belanja Tidak Langsung/<i>Indirect Expenditures</i>	551 152,270	672 125,007
1.1 Belanja Pegawai/ <i>Personnel Expenditures</i>	400 911,350	525 707,414
1.2 Belanja Bunga/ <i>Interest Expenditures</i>		0
1.3 Belanja Subsidi/ <i>Subsidies Expenditures</i>		0
1.4 Belanja Hibah/ <i>Grant Expenditures</i>	14 800,300	13 073,100
1.5 Belanja Bantuan Sosial/ <i>Social Aid Expenditures</i>	2 144,448	2 106,987
1.6 Belanja Bagi Hasil/ <i>Sharing Fund Expenditure</i>	4 244,731	4 840,797
1.7 Belanja Bantuan Keuangan/ <i>Financial Aids Expenditures</i>	128 615,479	124 513,309
1.8 Belanja Tidak Terduga/ <i>Unpredicted Expenditures</i>	435,962	1 883,400
2. Belanja Langsung/<i>Direct Expenditures</i>	466 920,025	400 569,871
2.1 Belanja Pegawai/ <i>Personnel Expenditures</i>	24 416,381	22 904,574
2.2 Belanja Barang dan Jasa/ <i>Goods and Services Expenditures</i>	266 311,515	222 859,206
2.3 Belanja Modal/ <i>Capital Expenditure</i>	176 192,129	154 806,090
Jumlah/<i>Total</i>	1 018 072,295	1 072 694,878

Lanjutan Tabel/Continued Table 2.4.2

Jenis Pendapatan Kind of Revenues	2021	2022
(1)	(4)	(5)
1, Belanja Tidak Langsung/Indirect Expenditures		
1,1 Belanja Pegawai/Personnel Expenditures	414 322 894	415 688,20
1,2 Belanja Bunga/Interest Expenditures	0	0
1,3 Belanja Subsidi/Subsidies Expenditures	0	0
1,4 Belanja Hibah/Grant Expenditures	11 487 143	17 718,87
1,5 Belanja Bantuan Sosial/Social Aid Expenditures	1 204 111	3 141,99
1,6 Belanja Bagi Hasil/Sharing Fund Expenditure	3 779 569	8 546,58
1,7 Belanja Bantuan Keuangan/Financial Aids Expenditures	125 273 672	117 476,12
1,8 Belanja Tidak Terduga/Unpredicted Expenditures	3 931 588	4 394,42
2, Belanja Langsung/Direct Expenditures		
2,1 Belanja Pegawai/Personnel Expenditures	0	0
2,2 Belanja Barang dan Jasa/Goods and Services Expenditures	258 907 719	292 476,15
2,3 Belanja Modal/Capital Expenditure	168 060 640	176 450,05
Jumlah/Total	986 967 336	1 035 892,38

Catatan/Note: ...

Sumber/Source: Badan Pengelola Keuangan dan Aset Daerah Kabupaten Mempawah/ Regional Financial and Assets Management

Tabel
Table 2.4.3

Realisasi Penerimaan Pajak Daerah Menurut Jenisnya di Kabupaten Mempawah, 2022
Actual Taxes Region by Kind of Revenue in Mempawah Regency, 2022 (Jutaan Rupiah/Million Rupiahs)

Uraian Description	2019	2020	2021	2022
(1)	(2)	(3)	(4)	(5)
Pajak Hotel	201,08	111,75	159,15	206,34
Pajak Restoran	2 032,54	1 727,63	2 409,80	2 930,36
Pajak Hiburan	11,75	5,31	5,6	6,50
Reklame	952,94	1 153,28	1 218,97	1 363,53
Pajak Penerangan Jalan	11 030,81	10 637,15	11 686,51	14 392,77
Pajak Mineral Bukan Logam dan Batuan	4 651,23	3 251,66	3 149,12	2 646,15
Pajak Parkir	-	-	-	64,08
Pajak Sarang Burung Walet	7,85	8,05	5,8	18,40
Pajak Bumi dan Bangunan	3 412,23	4 539,39	5 647,59	1 558,18
BPHTB	12 445,91	12 419,59	12 691,01	42 119,08
Jumlah/Total	34 746,34	33 854,11	36 973,55	79 328,27

Catatan/Note: ...

Sumber/Source: Badan Pajak dan Retribusi Daerah/ Agency of Tax and Revenue Mempawah Regency

Tabel
Table 2.4.4**Realisasi Penerimaan Retribusi Daerah Menurut Jenisnya
di Kabupaten Mempawah, 2022**
**Actual Region Retribution by Kind of Revenue in Mempawah
Regency, 2022 (Jutaan Rupiah/Million Rupiahs)**

Uraian Description	2019	2020	2021	2022
(1)	(2)	(3)	(4)	(5)
Pelayanan Kesehatan	1 172,26	794,62	746,74	895,48
Pelayanan Kebersihan	147,80	141,20	150,05	183,56
Penggantian Biaya Cetak KTP & Akte Capil	112,30	56,30	-	-
Pelayanan Pasar	344,65	313,73	536,09	301,68
Pelayanan Parkir	735,21	512,52	303,39	393,69
Pengujian Kendaraan Bermotor	187,60	145,69	298,6	185,42
Jasa Usaha Pemakaian Kekayaan Daerah	184,55	61,61	36,39	94,41
Jasa Usaha Terminal	87,38	75,78	60,99	73,39
Jasa Usaha Rumah Potong Hewan	48,05	50,10	16,24	32,31
Izin Mendirikan Bangunan	3 915,46	9 522,22	42,66	5 072,788
Izin Penyelenggaraan Angkutan Umum/Trayek	-	-	872,68	-
Izin Gangguan Dampak Lingkungan	-	-	-	-
Izin Tempat Usaha	-	-	-	-
Pengendalian Menara Telekomunikasi	283,10	280,69	282,86	287,00
Jumlah / Totals	7 218,36	11 954,46	3 346,69	7 159,729

Catatan/Note: ...

Sumber/Source: Badan Pajak dan Retribusi Daerah Kabupaten Mempawah/Agency of Tax and Revenue Mempawah Regency

Tabel 2.4.5 Realisasi Penerimaan Pajak Bumi dan Bangunan Menurut Sektor, 2022
Table *Actual Land and Building Taxes revenue by Sector, 2022 (Ribuan Rupiah/Thousand Rupiahs)*

Uraian Description	2019	2020	2021	2022
(1)	(2)	(3)	(4)	(5)
Pedesaan/Rural	536 408,90	443 470,86	489 790,35	2 059 927,96
Perkotaan/Urban	3 238 501,61	4 095 925,78	5 157 794,78	13 521 151,30
Jumlah / Totals	3 774 910,51	4 539 396,64	5 647 585,13	15 581 079,26

Catatan/Note: ...

Sumber/Source: Badan Pajak dan Retribusi Daerah/ Agency of Tax and Revenue Mempawah Regency

B

A

B

3

PENDUDUK & KETENAGAKERJAAN

POPULATION & EMPLOYEMENT

JUMLAH PENDUDUK

310.927 Jiwa

KEPADATAN PENDUDUK

111 Jiwa / KM^2

LAJU PERTUMBUHAN PENDUDUK

Laju pertumbuhan penduduk Kabupaten Mempawah dari Juni 2021 s.d Juni 2022 adalah sebesar:

1,76%

PEREMPUAN

48,91



51,09
LAKI-LAKI

RASIO JENIS KELAMIN

104

Rasio Jenis Kelamin adalah perbandingan jumlah penduduk laki-laki dengan penduduk perempuan. Artinya, dari 100 orang penduduk perempuan, terdapat 104 orang penduduk laki-laki.

TINGKAT PENGANGGURAN TERBUKA

7,48

Tingkat Pengangguran Terbuka Kab. Mempawah adalah sebesar 7,48 persen. Artinya, 7,48 persen dari keseluruhan angkatan kerja di Mempawah tidak memiliki pekerjaan.



PENJELASAN TEKNIS

TECHNICAL NOTES

1. Salah satu sumber data kependudukan adalah sensus penduduk yang dilaksanakan setiap sepuluh tahun sekali. Sensus penduduk telah dilaksanakan sebanyak tujuh kali sejak Indonesia merdeka, yaitu tahun 1961, 1971, 1980, 1990, 2000, 2010, dan 2020.

Keenam sensus penduduk sebelumnya dilaksanakan dengan menggunakan metode tradisional, yaitu mencatat setiap penduduk dari rumah ke rumah. Pertama kalinya dalam sejarah sensus penduduk di Indonesia, Sensus Penduduk 2020 (SP2020) menggunakan metode kombinasi yaitu dengan memanfaatkan data Administrasi Kependudukan (Admindex) dari Direktorat Jenderal Kependudukan dan Pencatatan Sipil (Ditjen Dukcapil) Kementerian Dalam Negeri (Kemendagri) sebagai data dasar pelaksanaan SP2020. Hal ini dirancang dan dilaksanakan sebagai upaya untuk mewujudkan "SATU DATA KEPENDUDUKAN INDONESIA".

SP2020 mencakup seluruh penduduk yang tinggal di wilayah teritorial Indonesia, mencakup Warga Negara Indonesia (WNI) dan Warga Negara Asing (WNA)

1. *One of the sources of demographic data is population census, which is conducted every ten years. Population Census has been conducted seven times since Indonesia's independence: 1961, 1971, 1980, 1990, 2000, 2010, and 2020.*

The previous six population censuses were carried out using the traditional method, canvassing each person door-to-door. For the first time in the history of the population census in Indonesia, the 2020 Population Census (SP2020) used a combined method, that is utilizing Population Administration data managed by the Directorate General of Population and Civil Registration of the Ministry of Home Affairs as the basic data for the population census. This is designed and implemented as an effort to realize "ONE INDONESIAN POPULATION DATA".

SP2020 covered all residents who live in Indonesia's territory, including Indonesian citizens (WNI) and foreign citizens (WNA) who have stayed or plan to stay in

yang telah menetap atau berencana menetap di wilayah Indonesia selama minimal satu tahun. WNI yang dicakup juga termasuk mereka yang berada di luar negeri, yaitu Anggota Korps Diplomatik Republik Indonesia beserta keluarganya di luar negeri dan Anggota TNI/POLRI beserta keluarganya yang sedang melakukan misi perdamaian di luar negeri.

Untuk tahun yang tidak dilaksanakan sensus penduduk, data kependudukan diperoleh dari hasil proyeksi penduduk. Proyeksi penduduk merupakan suatu perhitungan ilmiah yang didasarkan pada asumsi dari komponen-komponen perubahan penduduk, yaitu kelahiran, kematian, dan migrasi (migrasi internasional dan migrasi risen antar provinsi). Proyeksi penduduk interim 2021-2023 dihitung menggunakan data dasar penduduk hasil perapihan umur dari data Administrasi Kependudukan dan SP2020 dengan menggunakan asumsi Angka Kelahiran Total sejak tahun 2020 konstan 2,1 (sesuai Proyeksi Survei Penduduk antar Sensus (SUPAS) 2015-2045), Angka Kematian Bayi (AKB) meneruskan hasil Proyeksi SUPAS 2015-2045, dan pola migrasi 2020 sama dengan pola migrasi hasil SUPAS 2015. Dalam publikasi ini, data

Indonesian territory for at least one year. The Indonesian citizens who are covered also include those who are abroad, namely members of the Diplomatic Corps of the Republic of Indonesia and their families abroad and members of the TNI/POLRI and their families who are carrying out Peacekeeping Missions abroad.

For the periods besides the census year, population projection is applied to estimate population for those years. The population projection is an estimation based on the demographic components, such as birth, death, and migration (international migration and recent migration). The interim population projection for 2021-2023 is calculated from the single age smoothed combined from Population Administration Data and the 2020 Population Census. It uses the assumption that the Total Fertility Rate (TFR) since 2020 is constant at 2.1 (according to the population projection of 2015-2045 Intercensal Population Survey (SUPAS)), Infant Mortality Rate (IMR) continues the results of the 2015-2045 SUPAS Projection, and the 2020 migration pattern is the same as the pattern of migration in SUPAS2015 results.

yang disajikan merupakan hasil SP2020 (September), dan hasil proyeksi penduduk interim 2021-2023 (pertengahan tahun/Juni).

2. Penduduk Indonesia adalah semua orang yang berdomisili di wilayah teritorial Indonesia, mencakup Warga Negara Indonesia (WNI) dan Warga Negara Asing (WNA) yang telah menetap selama satu tahun atau lebih atau berencana menetap di wilayah Indonesia selama minimal satu tahun. Pada sensus sebelumnya referensi waktu dalam konsep kependudukan adalah enam bulan. Perubahan ini didasari oleh UU No. 24 Tahun 2013 tentang Perubahan atas UU No. 23 Tahun 2006 tentang Administrasi Kependudukan pada Pasal 15.
3. Laju pertumbuhan penduduk per tahun adalah angka yang menunjukkan rata-rata tingkat penambahan penduduk per tahun dalam jangka waktu tertentu. Angka ini dinyatakan sebagai persentase dari penduduk dasar. Metode penghitungan laju pertumbuhan penduduk yang digunakan oleh BPS adalah metode geometrik.
4. Kepadatan penduduk adalah ukuran persebaran penduduk yang menunjukkan jumlah penduduk untuk setiap kilometer

The data presented in this publication are the SP2020 results (September) and the result of interim population projection 2021-2023 (midyear/June).

2. *The population of Indonesia are all people who live in Indonesia's territory, including Indonesian citizens and foreign citizens who have lived for one year or more or plan to stay in Indonesia territory for at least one year. In the previous census the time reference in the population concept was six months. This change is based on Law no.24 of 2013 concerning Amendments to Law no. 23 of 2006 concerning Population Administration in Article 15.*
3. *Annual population growth rate is a number that shows the average rate of population growth per year in a certain period. This rate is a percentage of the basic population. The method used by Statistics Indonesia is the geometric method.*
4. *Population density is a measure of the distribution of the population which shows the total population*

persegi luas wilayah.

for each square kilometer of area.

5. Rasio jenis kelamin adalah perbandingan antara jumlah penduduk laki-laki dan jumlah penduduk perempuan pada suatu daerah dan waktu tertentu, yang biasanya dinyatakan dalam banyaknya penduduk laki-laki per 100 perempuan.
 6. Penduduk usia kerja adalah penduduk berumur 15 tahun dan lebih.
 7. Penduduk yang termasuk angkatan kerja adalah penduduk usia kerja (15 tahun dan lebih) yang bekerja, atau punya pekerjaan namun sementara tidak bekerja dan pengangguran.
5. *Sex ratio is the ratio between total male population and female population in a certain area and at a certain time, which is usually stated in the number of male residents per 100 females.*
 6. *Working age population: persons of 15 years old and over.*
 7. *Labor force: persons of 15 years old and over who, in the previous week, were working, temporarily absent from work but having jobs, and those who did not have work and were looking for work.*

ULASAN

DESCRIPTION

1. Penduduk

Berdasarkan Hasil Proyeksi Penduduk Interim 2021-2023 (pertengahan tahun/ Juni), penduduk Kabupaten Mempawah pada tahun 2022 berjumlah sekitar 310,92 ribu jiwa dengan kepadatan penduduk sekitar 111 jiwa per kilometer persegi.

Penyebaran penduduk di Kabupaten Mempawah tidak merata antar kecamatan yang satu dengan kecamatan lainnya. Kecamatan Sungai Pinyuh merupakan kecamatan dengan tingkat kepadatan penduduk tertinggi yaitu 238 sampai 239 jiwa/km². Sebaliknya, Sadaniang dihuni 27 sampai 28 jiwa/km².

2. Angkatan Kerja

Pertumbuhan tenaga kerja yang kurang diimbangi dengan pertumbuhan lapangan kerja akan menyebabkan tingkat kesempatan kerja cenderung menurun. Meski demikian jumlah penduduk yang bekerja tidak selalu menggambarkan jumlah kesempatan kerja yang ada. Hal ini dikarenakan sering terjadinya *mismatch* dalam pasar kerja. Tenaga kerja adalah modal bagi geraknya roda pembangunan. Jumlah dan komposisi tenaga kerja akan terus mengalami

1. Population

The total population of Mempawah Regency in 2022 based on Interim Projection of census 2020 is 310,92 thousand people with population density around 111 to 112 persons per square kilometer

The distribution of population in Mempawah Regency has spread unevenly between one subdistrict to nother subdistrict. Sungai Pinyuh is subdistrict whose the highest density, which is 238 to 239 person per square kilometer. In contrast, Sadaniang 27 to 28 person per square kilometer.

2. Labor Force

The growth of labor force which is not parallel with the growth of working opportunities will lower employment opportunity rate. However, the number of working population does not always reflected the number of employment opportunities due to mismatch in the labor market. Manpower is one of capital in the development dynamics. Total number and the composition of manpower will change parallel with demographic process. In 2022 the total number of the manpower

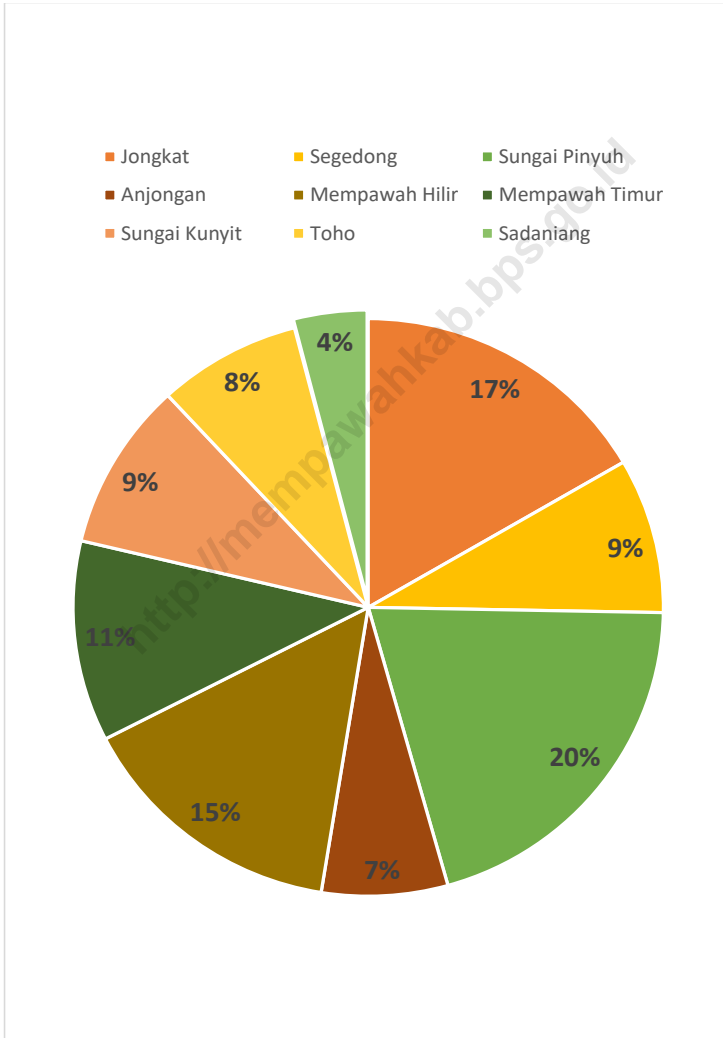
perubahan seiring dengan berlangsungnya proses demografi. Pada tahun 2022, di Kabupaten Mempawah terdapat 200.716 penduduk usia kerja. Bagian dari tenaga kerja yang aktif dalam kegiatan ekonomi disebut angkatan kerja. Tingkat Partisipasi Angkatan Kerja (TPAK) berdasarkan hasil Sakernas bulan agustus 2022, TPAK Kabupaten Mempawah sebesar 63,31 persen.

in Mempawah Regency accounted for 200.716 including working-age people. Manpower who economically active is called labor force. Labor Force Participacion Rates (LFPRs) based on National Labor Force Survey (NLFS) August 2022, Mempawah Regency LFPRs was 63,31 percent.

<http://mempawahkab.bps.go.id>

Gambar 3.1
Figures

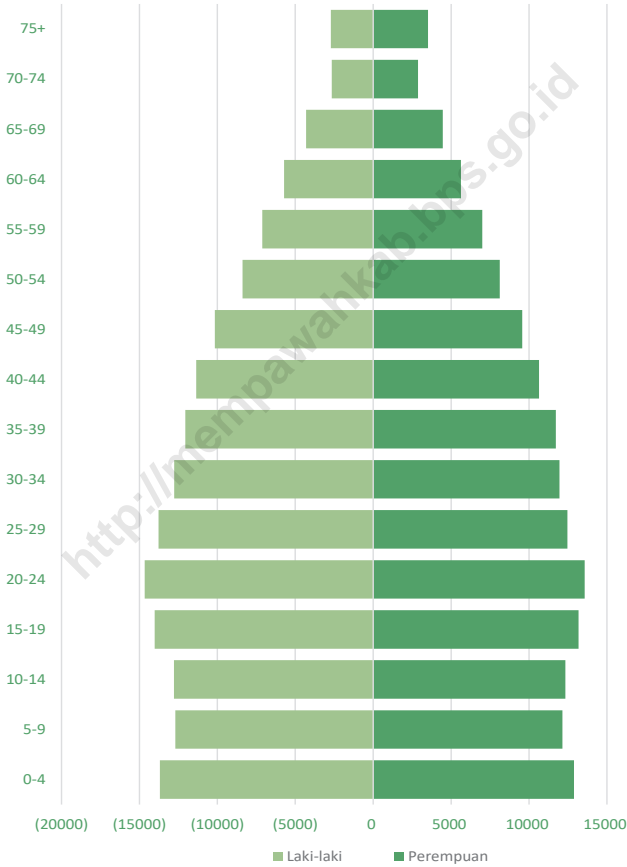
Persentase Distribusi Penduduk Mempawah menurut Kecamatan (%), 2022
Percentage of Populate Distribution by Subdistrict (%), 2022



Sumber/Source : Hasil Proyeksi Penduduk Interim 2021–2023 (Pertengahan tahun/Juni)/The result of Interim Population Projection 2021–2023 (mid year/ June)

Gambar 3.2
Figures

Piramida Penduduk Kabupaten Mempawah 2022
Population Pyramid in Mempawah Regency 2022



Sumber/Source : Hasil Proyeksi Penduduk Interim 2021–2023 (Pertengahan tahun/Juni)/The result of Interim Population Projection 2021–2023 (mid year/ June)

**3.1 PENDUDUK
POPULATION**

Tabel 3.1.1 Penduduk, Laju Pertumbuhan Penduduk per Tahun, Distribusi Persentase Penduduk, Kepadatan Penduduk, Rasio Jenis Kelamin Penduduk Menurut Kecamatan di Kabupaten Mempawah, 2022
Population, Annual Population Growth Rate, Percentage Distribution of Population, Population Density, and Population Sex Ratio by Subdistrict in Mempawah Regency, 2022

Kecamatan Subdistrict	Penduduk (ribu) Population (thousand)	Laju Pertumbuhan Penduduk per Tahun
		2020–2022 (%) Annual Population Growth Rate 2020–2022 (%)
(1)	(2)	(3)
Jongkat	51 493	1,38
Segedong	26 970	1,78
Sungai Pinyuh	63 331	1,83
Anjongan	21 417	1,47
Mempawah Hilir	46 469	1,94
Mempawah Timur	35 064	2,19
Sungai Kunyit	29 248	1,74
Toho	24 502	2,13
Sadaniang	12 433	1,01
Kabupaten Mempawah	310 927	1,76

Lanjutan Tabel/*Continued Table 3.1.1*

Kecamatan Subdistrict	Persentase Penduduk Percentage of Total Population	Kepadatan Penduduk per km² Population Density per sq.km
(1)	(4)	(5)
Jongkat	16,56	126
Segedong	8,67	103
Sungai Pinyuh	20,37	238
Anjongan	6,89	172
Mempawah Hilir	14,95	117
Mempawah Timur	11,28	176
Sungai Kuyit	9,41	66
Toho	7,88	100
Sadaniang	4,00	27
Kabupaten Mempawah	100,00	111

Lanjutan Tabel/*Continued Table 3.1.1*

Kecamatan <i>Subdistrict</i>	Rasio Jenis Kelamin <i>Population Sex Ratio</i>
(1)	(6)
Jongkat	103,5
Segedong	104,2
Sungai Pinyuh	105,0
Anjongan	106,3
Mempawah Hilir	101,7
Mempawah Timur	103,1
Sungai Kunyit	104,9
Toho	106,9
Sadaniang	112,4
Kabupaten Mempawah	104,5

Catatan/*Note*: ¹ Hasil Sensus Penduduk (SP) 2021 (September)/*The Result of 2021 Population Census (September)*

² Hasil Proyeksi Penduduk Interim 2021–2023 (Pertengahan tahun/Juni)/*The result of Interim Population Projection 2021–2023 (mid year/ June)*

³ Laju pertumbuhan penduduk dihitung berdasarkan penduduk tahun 2010 (Mei) dibandingkan dengan penduduk tahun 2021 (September)/ *The growth rate refers to the change of the population in 2010 (May) to the population in 2021 (September)*

⁴ Laju pertumbuhan penduduk dihitung berdasarkan penduduk tahun 2021 (September) dibandingkan dengan penduduk tahun 2022 (Juni)/ *The growth rate refers to the change of the population in 2021 (September) to the population in 2022 (June)*

Sumber/*Source*: BPS dan Kementerian Dalam Negeri/*BPS-Statistics Indonesia and Ministry of Home Affairs*

Tabel 3.1.2 **Jumlah Penduduk berdasarkan Umur dan Jenis Kelamin di Kabupaten Mempawah, 2022**
Table 3.1.2 **Total Population based on Age and Sex in Mempawah Regency, 2022**

Kelompok Umur Age Group	Laki-Laki Male	Perempuan Female	Jumlah Total
(1)	(2)	(3)	(4)
0-4	13 683	12 893	26 576
5-9	12 702	12 145	24 847
10-14	12 788	12 330	25 118
15-19	14 021	13 184	27 205
20-24	14 658	13 571	28 229
25-29	13 778	12 465	26 243
30-34	12 763	11 952	24 715
35-39	12 060	11 715	23 775
40-44	11 358	10 648	22 006
45-49	10 161	9 563	19 724
50-54	8 388	8 118	16 506
55-59	7 120	6 997	14 117
60-64	5 720	5 624	11 344
65-69	4 299	4 460	8 759
70-74	2 655	2 883	5 538
75+	2 712	3 513	6 225
Total	158 866	152 061	310 927

Catatan/Note: ...

Sumber/Source: BPS, Hasil SP2022/ BPS-Statistics Indonesia, result of population census

**3.2 KETENAGAKERJAAN
EMPLOYMENT**

Tabel 3.2.1 Jumlah Penduduk Berumur 15 Tahun Keatas Menurut Jenis Kegiatan Selama Seminggu yang Lalu dan Jenis Kelamin di Kabupaten Mempawah, 2022
Population Aged 15 Years and Over by Type of Activity During The Previous Week and Sex in Mempawah Regency, 2022

Kegiatan Utama <i>Main Activity</i>	Jenis Kelamin/Sex		
	Laki-Laki <i>Male</i>	Perempuan <i>Female</i>	Jumlah <i>Total</i>
(1)	(2)	(3)	(4)
I. Angkatan Kerja/<i>Economically Active</i>	83 225	43 844	127 069
1. Bekerja/ <i>Working</i>	77 171	40 399	117 570
2. Pengangguran Terbuka/ <i>Unemployment</i>	6 054	3 445	9 499
II. Bukan Angkatan Kerja/<i>Economically Inactive</i>	17 828	55 819	73 647
1. Sekolah/ <i>Attending School</i>	7 929	6 626	14 555
2. Mengurus Rumah Tangga/ <i>Housekeeping</i>	2 916	45 359	48 275
3. Lainnya/ <i>Others</i>	6 983	3 834	10 817
Jumlah/<i>Total</i>	101 053	99 663	200 716

Catatan/*Note*:

Sumber/*Source*: BPS, Survei Angkatan Kerja Nasional (Sakernas) Agustus/BPS-Statistics Indonesia, August National Labor Force Survey

Tabel
Table 3.2.2

Penduduk Berumur 15 Tahun ke Atas Menurut Pendidikan Tertinggi yang Ditamatkan dan Jenis Kegiatan Selama Seminggu yang Lalu di Kabupaten Mempawah, 2022
Population 15 Years of Age and Over by Educational Attainment and Type of Activity During the Previous Week in Mempawah Regency, 2022

Pendidikan Tertinggi yang Ditamatkan ¹ <i>Educational Attainment¹</i>	Angkatan Kerja/Economically Active			Persentase Bekerja terhadap Angkatan Kerja <i>Percentage of Working to Economically Active</i>
	Bekerja <i>Working</i>	Pengangguran ² <i>Unemployment²</i>	Jumlah Angkatan Kerja <i>Total of Economically Active</i>	
(1)	(2)	(3)	(4)	(5)
0	54 225	2 420	56 645	95,73
1	20 800	1 813	22 613	91,98
2	33 782	5 097	38 879	86,89
3	8 763	169	8 932	98,11
Jumlah/Total	117 570	9 499	127 069	92,52

Lanjutan Tabel/*Continued Table 3.2.2*

Pendidikan Tertinggi yang Ditamatkan ¹ <i>Educational Attainment¹</i>	Bukan Angkatan Kerja <i>Not Economically Active</i>	Jumlah Penduduk Usia Kerja <i>Total</i>	Persentase Angkatan Kerja terhadap Penduduk Usia Kerja <i>Percentage of Economically Active to Working Age Population</i>
(1)	(6)	(7)	(8)
0	40 182	96 827	58,50
1	17 414	40 027	56,49
2	15 388	54 267	71,64
3	663	9 595	93,09
Jumlah/Total	73 647	200 716	63,31

Catatan/Note: ¹ 0. ≤ Sekolah Dasar (SD)/≤ *Primary School*
 1. Sekolah Menengah Pertama/*Junior High School*
 2. Sekolah Menengah Atas/*Senior High School*
 3. Perguruan Tinggi/*Collage*
² 1. Mencari pekerjaan/*Looking for work*
 2. Mempersiapkan usaha/*Establishing a new business/firm*
 3. Merasa tidak mungkin mendapat pekerjaan/*Hopeless of job*
 4. Sudah punya pekerjaan tetapi belum mulai bekerja/*Have a job in future start*

Sumber/Source: BPS, Survei Angkatan Kerja Nasional (Sakernas) Agustus/BPS-Statistics Indonesia, August National Labor Force Survey

Tabel
Table 3.2.3**Penduduk Berumur 15 Tahun Ke Atas yang Bekerja Selama Seminggu yang Lalu Menurut Status Pekerjaan Utama dan Jenis Kelamin di Kabupaten Mempawah, 2022**
Population 15 Years of Age and Over who Worked During The Previous Week by Main Employment Status and Sex in Mempawah Regency , 2022

Status Pekerjaan Utama Main Employment Status	Laki-Laki Male	Perempuan Female	Jumlah Total
(1)	(2)	(3)	(4)
Berusaha sendiri <i>Own account worker</i>	18 743	11 674	30 417
Berusaha dibantu buruh tidak tetap/buruh tidak dibayar <i>Employer assisted by temporary worker/unpaid worker</i>	9 287	5 071	14 358
Berusaha dibantu buruh tetap/buruh dibayar <i>Employer assisted by permanent worker/paid worker</i>	2 376	213	2 589
Buruh/Karyawan/Pegawai/ <i>Employee</i>	38 410	12 980	51 390
Pekerja bebas di pertanian <i>Casual worker in agriculture</i>	2 805	790	3 595
Pekerja bebas di non pertanian <i>Casual worker in not agriculture</i>	2 230	139	2 369
Pekerja keluarga/tak dibayar <i>Family worker/unpaid worker</i>	3 320	9 532	12 852
Jumlah/Total	77 171	40 399	117 570

Catatan/Note: ...

Sumber/Source: BPS, Survei Angkatan Kerja Nasional (Sakernas) Agustus/BPS-Statistics Indonesia, August National Labor Force Survey

Tabel
Table 3.2.4

Pencari Kerja Terdaftar, Lowongan Kerja Terdaftar, dan Penempatan/Pemenuhan Tenaga Kerja Menurut Provinsi dan Jenis Kelamin, 2022
Number of Registered Job Applicants, Registered Job Vacancies, and Placement of Workers by Province and Sex, 2022

Kecamatan Subdistrict	Pencari Kerja Terdaftar Registered Job Applicants		
	Laki-laki Male	Perempuan Female	Jumlah Total
(1)	(2)	(3)	(4)
Jongkat	109	65	174
Segedong	180	22	202
Sungai Pinyuh	185	150	335
Anjongan	88	67	155
Mempawah Hilir	300	99	399
Mempawah Timur	111	88	199
Sungai Kunyit	640	480	1 120
Toho	65	45	110
Sadaniang	70	44	114
Kabupaten Mempawah	1 748	1 060	2 808

Lanjutan Tabel/Continued Table 3.2.4

Kecamatan Subdistrict	Lowongan Kerja Terdaftar Registered of Job Vacancies		
	Laki-laki Male	Perempuan Female	Jumlah Total
(1)	(2)	(3)	(4)
Jongkat	50	24	74
Segedong	33	-	33
Sungai Pinyuh	40	46	86
Anjongan	51	-	51
Mempawah Hilir	63	42	105
Mempawah Timur	-	-	0
Sungai Kunyit	80	83	163
Toho	44	-	44
Sadaniang	-	-	0
Kabupaten Mempawah	361	195	556

Lanjutan Tabel/*Continued Table* 3.2.4

Kecamatan <i>Subdistrict</i>	Penempatan/Pemenuhan Tenaga Kerja <i>Placement of Workers</i>		
	Laki-laki <i>Male</i>	Perempuan <i>Female</i>	Jumlah <i>Total</i>
(1)	(2)	(3)	(4)
Jongkat	127	42	169
Segedong	115	84	199
Sungai Pinyuh	241	84	325
Anjongan	99	48	147
Mempawah Hilir	300	92	392
Mempawah Timur	100	95	195
Sungai Kunyit	693	306	999
Toho	78	29	107
Sadaniang	59	51	110
Kabupaten Mempawah	1 812	831	2 643

Sumber/*Source*: Dinas Perindustrian, Perdagangan dan Tenaga Kerja Kabupaten Mempawah / Industry, Trade and Labor Departement of Mempawah Regency

Tabel 3.2.5 Banyaknya Peserta Pelatihan di LKK UKM Mempawah Menurut Jenis Pelatihan, 2022
Number of Training Participant in LKK UKM Mempawah by Type of Training, 2022

Jenis Pelatihan Type of Training	Laki-laki Male	Perempuan Female	Jumlah Total
(1)	(2)	(3)	(4)
Las	0	0	0
Instalasi Penerangan/Tenaga	47	1	48
Tanaman Hidroponik	0	0	0
Mebel Kayu	0	0	0
Anyaman Rotan	0	0	0
Ukir Kayu	1	15	16
Menjahit	0	32	32
Bordir	0	0	0
Tata Rias Rambut Atau Kulit	0	0	0
Processing/Tata Boga	0	32	32
Peternakan	0	0	0
Teknisi Komputer	0	0	0
Operator Basic Office	2	14	16
Mobil Bensin	0	0	0
Mobil Diesel	0	0	0
Sepeda Motor	48	0	48
Pertanian	0	0	0
Perikanan	0	0	0
Teknik Pendingin	0	0	0
Pengolahan Hasil Pertanian	0	0	0
Teknisi HP	0	0	0
2022	98	94	192
2021	58	54	112
2020	40	56	96
2019	173	179	352

Sumber/Source: Dinas Perindustrian, Perdagangan dan Tenaga Kerja Kabupaten Mempawah / Industry, Trade and Labor Departement of Mempawah Regency

**Tabel
Table 3.2.6**

**Banyaknya Lulusan Peserta Pelatihan di LKK UKM
Mempawah Menurut Jenis Pelatihan, 2022
Number of Training Participant Graduated in LKK UKM
Mempawah by Type of Training, 2022**

Jenis Pelatihan <i>Type of Training</i>	Laki-laki <i>Male</i>	Perempuan <i>Female</i>	Jumlah <i>Total</i>
(1)	(2)	(3)	(4)
Las	0	0	0
Instalasi Penerangan/Tenaga	47	1	48
Tanaman Hidroponik	0	0	0
Mebel Kayu	0	0	0
Anyaman Rotan	0	0	0
Ukir Kayu	1	15	16
Menjahit	0	32	32
Bordir	0	0	0
Tata Rias Rambut Atau Kulit	0	0	0
Processing/Tata Boga	0	32	32
Peternakan	0	0	0
Teknisi Komputer	0	0	0
Operator Basic Office	2	14	16
Mobil Bensin	0	0	0
Mobil Diesel	0	0	0
Sepeda Motor	48	0	48
Pertanian	0	0	0
Perikanan	0	0	0
Teknik Pendingin	0	0	0
Pengolahan Hasil Pertanian	0	0	0
Teknisi HP	0	0	0
2022	98	94	192
2021	58	54	112
2020	40	56	96
2019	173	179	352

Sumber/Source: Dinas Perindustrian, Perdagangan dan Tenaga Kerja Kabupaten Mempawah / Industry, Trade and Labor Departement of Mempawah Regency

B**A****B****4**

SOSIAL & KESEJAHTERAAN RAKYAT

SOCIAL & WELFARE

TAHUKAH KAMU?

Kasus penyakit yang menjangkit penduduk terbanyak di Kabupaten Mempawah adalah penyakit Diare dengan kasus sebanyak 3.010 pada tahun 2022. Kasus terbanyak terjadi di Kecamatan Jongkat dengan total 986 kasus.



JUMLAH TENAGA KESEHATAN (2022)

DOKTER : **81** FARMASI : **80**

PERAWAT : **368** AHLI GIZI : **48**

BIDAN : **243** DOKTER GIGI : **17**

TENAGA KESEHATAN MASYARAKAT : **28**

TENAGA KESEHATAN LINGKUNGAN : **38**

AHLI TEKNOLOGI LABORATORIUM MEDIK : **58**

PENJELASAN TEKNIS**TECHNICAL NOTES**

1. Jalur Pendidikan di Indonesia terdiri atas 1) pendidikan formal, 2) pendidikan nonformal, dan 3) pendidikan informal yang ketiganya dapat saling melengkapi dan memperkaya (Undang-Undang No. 20 Tahun 2003 tentang Sistem Pendidikan Nasional).
2. Jenjang Pendidikan Formal terdiri atas pendidikan dasar, pendidikan menengah, dan pendidikan tinggi. Jenis pendidikan yang diajarkan mencakup pendidikan umum, kejuruan, akademik, profesi, vokasi, keagamaan, dan khusus.
 - a. Pendidikan Dasar berbentuk Sekolah Dasar (SD) dan Madrasah Ibtidaiyah (MI) atau bentuk lain yang sederajat serta Sekolah Menengah Pertama (SMP) dan Madrasah Tsanawiyah (MTs) atau bentuk lain yang sederajat.
 - b. Pendidikan Menengah berbentuk Sekolah Menengah Atas (SMA), Madrasah Aliyah (MA), Sekolah Menengah Kejuruan (SMK), dan Madrasah Aliyah Kejuruan (MAK), atau bentuk lain yang sederajat.
 - c. Pendidikan Tinggi merupakan jenjang Pendidikan setelah pendidikan menengah yang mencakup program pendidikan diploma, sarjana,

1. *The Education System in Indonesia consists of 1) a formal education, 2) non-formal education, and 3) informal education that all three can be complementary and enriching (Law No. 20 Year 2003 about The National Education System).*
2. *The Formal Education Level consists of primary education, secondary education, and high education. The kind of education that taught consists of general education, vocational, academic, professional, religious, and specific education.*
 - a. *The Primary Education consists of Elementary School and Islamic Elementary School or other equivalent forms and Junior High School and MTs or other equivalent forms.*
 - b. *The Secondary Education consists of the senior high school, Madrasah Aliyah, Vocational School, and Vocational Madrasah Aliyah, or other equivalent forms.*
 - c. *The Tertiary Education consists of the education level after the secondary education that consists of diplomas, bachelor, master, specialist, and doctoral degrees that are held by the college. The universities can be academy, polytechnic, college, or institute.*

magister, spesialis, dan doktor yang diselenggarakan oleh perguruan tinggi. Perguruan tinggi dapat berbentuk akademi, politeknik, sekolah tinggi, atau institut.

3. Rumah Sakit adalah tempat pemeriksaan dan perawatan kesehatan, biasanya berada di bawah pengawasan dokter/tenaga medis, yang melayani penderita yang sakit untuk berobat rawat jalan atau rawat inap. Undang-undang RI No. 44 Tahun 2009 tentang rumah sakit mengelompokkan rumah sakit berdasarkan jenis pelayanan yang diberikan menjadi:

Rumah Sakit Umum adalah rumah sakit yang memberikan pelayanan kesehatan pada semua bidang dan jenis penyakit.

Rumah Sakit khusus adalah rumah sakit yang memberikan pelayanan utama pada satu bidang atau satu jenis penyakit tertentu berdasarkan disiplin ilmu, golongan umur, organ, jenis penyakit, atau kekhususan lainnya.
3. *Hospital is a place for health check, usually controlled/supervised by doctors/medical personnel to serve the ill patients to get outpatient or inpatient treatment services. The law of the Republic of Indonesia Number 44 year 2009 concerning about hospital have been grouping hospital based on the type of service being given into: General Hospital is a hospital that provides health services in all areas and types of diseases. Special Hospital is a hospital that provides primary care in one area or one particular type of disease base on dicipline, age group, organ, type of disease, or other specificity.*
4. Rumah Sakit Bersalin adalah rumah sakit khusus untuk persalinan, dilengkapi pelayanan spesialis pemeriksaan kehamilan, persalinan, rawat inap, dan rawat jalan ibu dan anak yang berada di bawah pengawasan dokter spesialis kandungan. Rumah Bersalin adalah sarana pelayanan kesehatan
4. *Maternity Hospital is a specialized hospital for childbirth, has specialist inspection service to pregnancy, childbirth, hospitalization, and outpatient for mothers and children that is under the supervision of an obstetrician. Maternity House is health care facility with a license as a maternity house, equipped with prenatal*

dengan izin sebagai rumah bersalin, dilengkapi pelayanan pemeriksaan kehamilan, persalinan, serta pemeriksaan ibu dan anak yang berada di bawah pengawasan bidan senior.

5. Poliklinik/klinik/balai pengobatan adalah sarana kesehatan yang dipakai untuk pelayanan berobat jalan, biasanya berada di bawah pengawasan dokter/tenaga medis.
 6. Pusat Kesehatan Masyarakat (Puskesmas) adalah unit pelaksana teknis dinas kesehatan kabupaten/kota yang mempunyai fungsi utama sebagai penyelenggara pelayanan kesehatan tingkat pertama. Wilayah kerja puskesmas maksimal adalah satu kecamatan. Untuk dapat menjangkau wilayah kerjanya, puskesmas mempunyai jaringan pelayanan yang meliputi unit Puskesmas Pembantu (Pustu), unit Puskesmas Keliling (Puskel), dan unit bidan desa/komunitas (Peraturan Menteri Kesehatan RI No. 75 Tahun 2014 tentang Pusat Kesehatan Masyarakat).
 7. Apotek adalah suatu tempat tertentu yang digunakan untuk melakukan pekerjaan kefarmasian dan penyaluran/penjualan obat atau bahan farmasi dan perbekalan kesehatan lainnya kepada masyarakat yang dikelola oleh tenaga apoteker (Peraturan Menteri Kesehatan RI No. 1332 Tahun 2002 tentang Perubahan
5. *Polyclinic/medical clinic is a health facility in which to get outpatient services, usually under the control of*
 6. *Public Health Center is technical implementation unit of regency health department that have the primary function as a first-level health care providers. The working area standard of public health center is one subdistrict and to reach their working areas, public health centers have a service network covering subsidiary of public health center, mobile public health center units, and midwife units (Regulation of the Minister of Health of Indonesia Number 75 Year 2014 about Public Health Center).*
 7. *Pharmacy is a specific place that is used for pharmaceutical jobs, and distribution/sale of drugs/ pharmaceuticals and other medical supplies to people that are administered by trained pharmacist (Regulation of the Minister of Health of Indonesia Number 1332 Year 2002 about the Changes of Regulation of the Minister of Health*

- Atas Peraturan Menteri Kesehatan RI No. 922/MENKES/PER/X/1993 tentang Ketentuan dan Tata Cara Pemberian Izin Apotek).
8. Peristiwa kejahatan yang dilaporkan ialah setiap peristiwa yang diterima kepolisian dari laporan masyarakat, atau peristiwa yang pelakunya tertangkap tangan oleh kepolisian.
 9. Jumlah kejahatan menggambarkan jumlah kasus kejahatan yang terjadi pada kurun waktu tertentu.
 10. Risiko penduduk terkena kejahatan per 100.000 penduduk

$$= \text{Jumlah peristiwa kejahatan tahun } t / \text{Jumlah penduduk tahun } t * 100.000$$
Risiko penduduk terkena kejahatan per 100.000 penduduk mengindikasikan peluang penduduk berisiko terkena kejahatan. Biasanya dinyatakan dalam setiap 100.000 penduduk.
 11. Selang waktu terjadi kejahatan tahun $t = 365 \times 24 \times 60 \times 60 / \text{Jumlah peristiwa kejahatan tahun } t * \text{detik}$ Selang waktu terjadi kejahatan tahun t mengindikasikan selang waktu terjadinya satu tindak kejahatan dengan kejahatan yang lain.
 12. Pernikahan / Perkawinan merupakan ikatan lahir dan batin antara seorang wanita dengan seorang pria sebagai suami istri dengan tujuan membentuk *of Indonesia Number 922/MENKES/PER/X/1993 about Provision and Procedures for Administration of Licensed Pharmacies).*
 8. *Reported crime incidence includes all criminal cases reported and received by police office, and all crimes caught by police.*
 9. *Crime total refers to the number of criminal cases occurring during a given period.*
 10. *Crime rate*

$$= \text{Number of criminal cases year } t / \text{Total population year } t * 100,000$$
Crime rate indicates the probability of population exposed to risk of crime, expressed in every 100,000 people.
 11. *Crime clock*

$$= 365 \times 24 \times 60 \times 60 / \text{Number of criminal cases year } t * (\text{second})$$
Crime clock indicates the time interval of occurrence between one crime to another crime.
 12. *Marriage is a relationship bond between a woman and a man as husband and wife with the aim of forming a happy and long-lasting family based on the trust*

- keluarga (rumah tangga) yang bahagia dan kekal berdasarkan Ketuhanan Yang Maha Esa (Undang-Undang Nomor 1 Tahun 1974 tentang Perkawinan Pasal 1).
13. **Pernikahan/Perkawinan** adalah sah, apabila dilakukan menurut hukum masing-masing agamanya dan kepercayaannya itu. Tiap-tiap pernikahan/perkawinan dicatat menurut peraturan perundangundangan yang berlaku (Undang-undang Nomor 1 Tahun 1974 tentang Perkawinan Pasal 2). Dalam hal ini, pernikahan untuk yang beragama Islam dianggap sah menurut undang-undang jika tercatat di Kantor Urusan Agama (KUA). Pencatatan perkawinan tersebut dilakukan oleh pegawai pencatat nikah. Dengan demikian, setiap perkawinan harus dilangsungkan di hadapan dan di bawah pengawasan pegawai pencatat nikah. Pernikahan boleh dilakukan di KUA atau di luar KUA (nikah bedolan).
14. **Perceraian** adalah salah satu sebab putusnya perkawinan/pernikahan yang dapat terjadi karena talak (cerai talak) atau berdasarkan gugatan perceraian (cerai gugat). Undang-Undang Nomor 1 Tahun 1974 tentang Perkawinan Pasal 39 menyatakan: (1) Perceraian hanya dapat dilakukan di depan sidang Pengadilan setelah Pengadilan yang bersangkutan berusaha dan tidak berhasil *in God Almighty (Law No. 1/1974 concerning Marriage Article 1).*
13. *Marriage is legal if carried out in accordance with the laws of each religion and belief. Each marriage is recorded according to the applicable laws and regulations (Law No. 1/1974 concerning Marriage Article 2). In this case, marriage for Muslims is considered lawful if recorded by Religious Affairs Office (KUA). The registration of the marriage is carried out by the marriage registrar employee. Thus, each marriage must take place before and under the supervision of marriage registrar employee. Marriage can be done in the KUA or outside the KUA.*
14. *Divorce is one of the reason causing the end a marriage which can occur by talak (divorce by talak) or divorce petition (divorce by petition). Law No. 1/1974 concerning Marriage Article 39 states: (1) Divorce can only be carried out in front of the Court of Justice after the Court has tried and has not succeeded in reconciling the two parties; (2) There must be enough reason that the husband and wife will not be*

mendamaikan kedua belah pihak;
 (2) Untuk melakukan perceraian harus ada cukup alasan bahwa antara suami istri itu tidak akan dapat rukun sebagai suami istri;
 (3) Tata cara perceraian di depan sidang Pengadilan diatur dalam peraturan perundangan tersebut.

15. Perkara cerai talak adalah permohonan seorang suami yang beragama Islam yang akan menceraikan istrinya kepada Pengadilan untuk mengadakan sidang guna menyaksikan ikrar talak. Permohonan diajukan kepada Pengadilan yang daerah hukumnya meliputi tempat kediaman termohon, kecuali apabila termohon dengan sengaja meninggalkan tempat kediaman yang ditentukan bersama tanpa izin pemohon (Undang-Undang Nomor 7 Tahun 1989 tentang Peradilan Agama Pasal 66 Ayat 1 dan 2).
16. Data cerai talak yang tersedia dalam publikasi ini adalah jumlah perkara perceraian yang permohonannya diajukan oleh pihak suami yang telah diputus oleh Pengadilan (bukan jumlah perkara perceraian yang baru diterima oleh Pengadilan).
17. Perkara cerai gugat adalah gugatan perceraian yang diajukan oleh istri atau kuasanya yang sah kepada Pengadilan yang daerah hukumnya meliputi tempat kediaman penggugat, kecuali apabila penggugat able to get along well as husband and wife; (3) The procedure for divorce in front of the court sessions is regulated in laws and regulations.
15. Case of divorce by talak is a divorce application from a Muslim husband who will divorce his wife before the Court with court hearing to witness the pledge of divorce. The application is filed to the Court which jurisdiction of the court covers the defendant's residence, except if the defendant intentionally leaves the determined residence without applicant's permission (Law No. 7/1989 concerning Religious Courts Article 66 Paragraphs 1 and 2).
16. Divorce by talak data available in this publication are the number of divorce cases which applications were filed by the husband and has been decided by the Court (not the number of divorce cases were recently received by the Court).
17. Case of divorce by petition is divorce/dissolution petition filed by a wife or her legal proxy to a Court which jurisdiction of the court covers the plaintiff's residence, except if the plaintiff intentionally leaves the shared residence without

- dengan sengaja meninggalkan tempat kediaman bersama tanpa izin tergugat (Undang-Undang Nomor 7 Tahun 1989 tentang Peradilan Agama Pasal 73 Ayat 1).
18. Data cerai gugat yang tersedia dalam publikasi ini adalah jumlah perkara perceraian yang gugatannya diajukan oleh pihak istri yang telah diputus oleh Pengadilan (bukan jumlah perkara perceraian yang baru diterima oleh Pengadilan).
19. Untuk mengukur kemiskinan, BPS menggunakan konsep kemampuan memenuhi kebutuhan dasar (basic needs approach). Dengan pendekatan ini, kemiskinan dipandang sebagai ketidakmampuan dari sisi ekonomi untuk memenuhi kebutuhan dasar makanan dan bukan makanan yang diukur dari sisi pengeluaran. Jadi Penduduk Miskin adalah penduduk yang memiliki rata-rata pengeluaran perkapita perbulan dibawah garis kemiskinan.
20. Garis Kemiskinan (GK) merupakan penjumlahan dari Garis Kemiskinan Makanan (GKM) dan Garis Kemiskinan Non Makanan (GKNM). Penduduk yang memiliki rata-rata pengeluaran perkapita per bulan dibawah Garis Kemiskinan dikategorikan sebagai penduduk miskin.
- defendant's permission (Law No. 7/1989 concerning Religious Courts Article 73 Paragraphs 1).*
18. *Divorce by petition data available in this publication are the number of divorce cases which divorce/ dissolution petition were filed by the wife and has been decided by the Court (not the number of divorce cases were recently received by the Court).*
19. *To measure poverty, BPS uses the concept of the ability to meet basic needs (basic needs approach). With this approach, poverty is seen as an economic inability to meet basic food and non-food needs as measured in terms of expenditure. So the poor are people who have an average monthly expenditure per capita below the poverty line.*
20. *The Poverty Line (GK) is the sum of the Food Poverty Line (GKM) and the Non-Food Poverty Line (GKNM). People who have an average expenditure per capita per month below the poverty line are categorized as poor.*

ULASAN**DESCRIPTION****1. Pendidikan**

Ketersediaan fasilitas pendidikan akan sangat menunjang dalam meningkatkan mutu pendidikan. Pada tahun 2022, di tingkat sekolah dasar (SD) dan madrasah ibtidaiyah (MI), jumlah sekolah ada 240. Jumlah sekolah pada Sekolah Menengah Pertama (SMP) dan Madrasah Tsanawiyah di Kabupaten Mempawah sebanyak 96 sekolah. Sedangkan pada tingkat sekolah menengah atas (SMA) sederajat, terdapat 54.

2. Kesehatan

Rumah Sakit merupakan salah satu prasarana yang paling vital di kabupaten Mempawah. Prasarana kesehatan lain yang tidak kalah pentingnya adalah Puskesmas yang menurut laporan Dinas Kesehatan pada tahun 2022 tercatat masih sebanyak 14 unit Puskesmas. Sedangkan jumlah Rumah Sakit pada tahun yang sama sebanyak 1 unit.

Dokter merupakan sumber daya manusia yang sangat dibutuhkan dalam dunia kesehatan. Dengan bantuan dokter maka banyak kemungkinan penyakit yang dapat disembuhkan. Menurut data yang ada di Dinas Kesehatan, ada sejumlah 98 dokter yang termasuk dokter umum, dokter spesialis dan dokter gigi. Jumlah

1. Education

The availability of educational facilities will greatly support in improving the quality of education. In 2022, at the elementary school (SD) and madrasah ibtidaiyah (MI) levels, the number of schools will be 240. The number of schools in Junior High School (SMP) and Madrasah Tsanawiyah in Mempawah Regency is 96 schools. Meanwhile, at the senior high school (SMA) level, there were 54.

2. Health

Hospital is one of the most vital infrastructure in Mempawah district. Other health infrastructure that is no less important is the Puskesmas, which according to the Health Service report, in 2022 there will still be 14 Puskesmas units. Meanwhile, the number of hospitals in the same year was 1 unit.

Doctors are human resources that are needed in the world of health. With the help of a doctor, there are many possible diseases that can be cured. According to data available at the Health Office, there are a total of 98 doctors including general practitioners, specialist doctors and dentists. The total number of registered health workers was 961 people.

seluruh tenaga kesehatan yang tercatat sebanyak 961 orang.

3. Agama

Negara Indonesia yang berdasarkan Pancasila dan UUD 1945 menjamin kehidupan umat beragama dan senantiasa mengembangkan kerukunan hidup antara pemeluk agama/kepercayaan guna membina kehidupan masyarakat dan sekaligus mengatasi berbagai masalah sosial budaya yang mungkin dapat menghambat kemajuan bangsa.

Untuk itu, diperlukan sarana dan prasarana yang memadai bagi semua umat serta peningkatan pelayanan bagi kepentingan pelaksanaan ibadah keagamaan, mencakup prasarana beribadah serta pelayanan yang menyangkut perkawinan.

Pada tahun 2022, jumlah prasarana peribadatan di Kabupaten Mempawah sekitar 850 buah tempat ibadah.

4. Kemiskinan

Kemiskinan merupakan salah satu persoalan mendasar yang menjadi fokus perhatian Pemerintah Indonesia. Kemiskinan menyebabkan seseorang atau sekelompok orang tidak mampu memenuhi hak-hak dasarnya seperti tidak terpenuhinya

3. Religion

The State of Indonesia based on Pancasila and The 1945's Constitution, guarantees the lives of religious people and constantly develop harmony between the followers of a religion / belief in order to foster community life and at the same time overcome various socio-cultural problems that might pursue the progress of the nation.

For that reason, adequate facilities and infrastructure are needed for all people as well as improving services for the benefit of the implementation of religious worship. Including praying facilities, and also services related to marriage.

In 2022, the number of worship facilities in Mempawah Regency was about 850 unit of religious service place.

4. Poverty

Poverty is one of the fundamental problems that become the focus of attention of the Government of Indonesia. Poverty causes a person or group of people unable to meet their basic rights such as unmet needs for food, health, education, employment, clean water, housing, land, natural resources and the

kebutuhan pangan, kesehatan, pendidikan, pekerjaan, air bersih, perumahan, pertanian, sumber daya alam dan lingkungan hidup.

Perkembangan jumlah dan persentase penduduk miskin pada periode 2015-2022 tampak berfluktuasi dari tahun ke tahun. Pada tahun 2022, jumlah penduduk miskin Kabupaten Mempawah sebesar 14,3 ribu jiwa (5,32 persen). Dibandingkan dengan penduduk miskin tahun 2021 yang berjumlah 13,82 ribu jiwa (5,18 persen), berarti jumlah penduduk miskin naik sebesar 0,48 ribu jiwa.

Garis kemiskinan mengalami peningkatan sebesar 6,08 persen, yaitu dari Rp. 387.948 per kapita per bulan menjadi Rp. 414.334 per kapita per bulan.

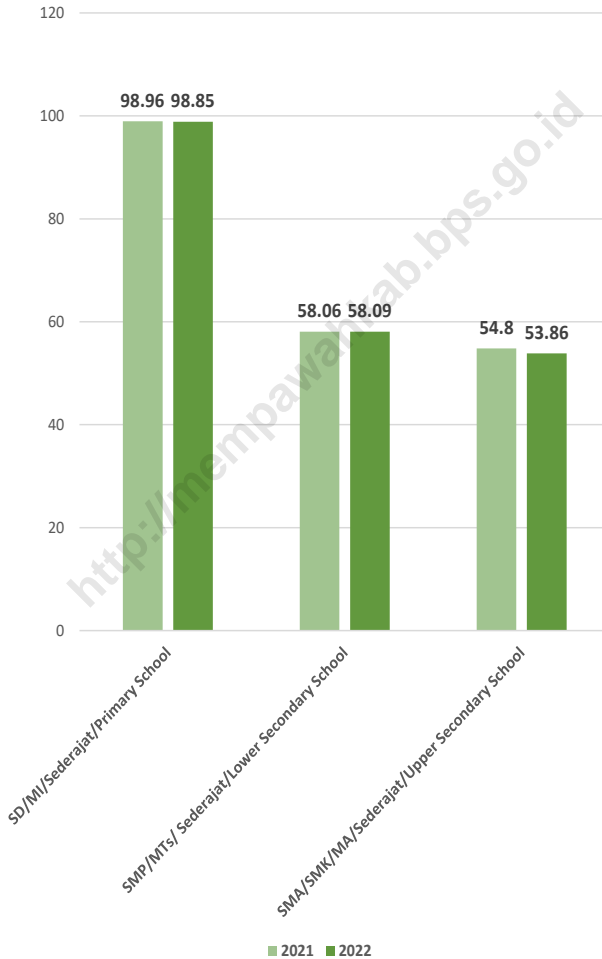
environment.

The development of the number and percentage of poor people in the 2015-2022 period appears to have fluctuated from year to year. In 2022, the number of poor people in Mempawah Regency will be 14.3 thousand people (5.32 percent). Compared to the poor population in 2021, which amounted to 13.82 thousand people (5.18 percent), this means that the number of poor people has increased by 0.48 thousand people.

The poverty line has increased by 6.08 percent, namely from Rp. 387,948 per capita per month to Rp. 414,334 per capita per month.

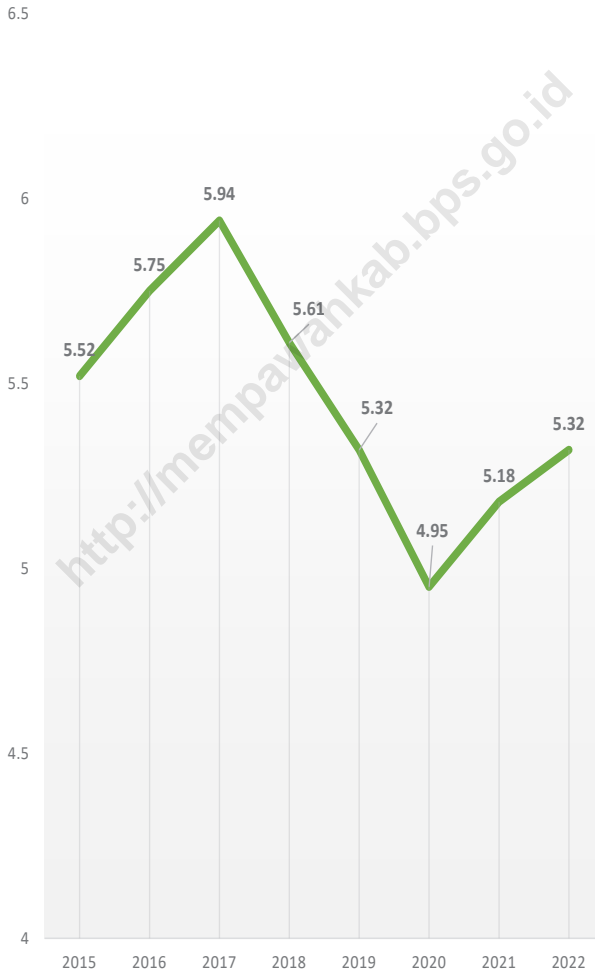
Gambar 4.1
Figures

Angka Partisipasi Murni (APM) Menurut Jenjang Pendidikan di Kabupaten Mempawah, 2021 dan 2022
Net Participation Rates by Educational Level in Mempawah Regency, 2021 and 2022



Sumber/Source : BPS, Survei Sosial Ekonomi Nasional Maret/BPS-Statistics Indonesia, March National Socioeconomic Survey

Gambar 4.2 **Persentase Penduduk Miskin di Kabupaten Mempawah, 2015–2022**
Figures **Percentage of Poor People in Mempawah Regency, 2015–2022**



Sumber/Source : BPS, Survei Sosial Ekonomi Nasional Maret/BPS-Statistics Indonesia, March National Socioeconomic Survey

4.1 PENDIDIKAN EDUCATION

Tabel 4.1.1 Jumlah Sekolah, Guru, dan Murid Taman Kanak-Kanak (TK) di Bawah Kementerian Pendidikan dan Kebudayaan Menurut Kecamatan di Kabupaten Mempawah, 2021/2022 dan 2022/2023
Number of Schools, Teachers, and Pupils in Kindergarten Under The Ministry of Education and Culture by Subdistrict in Mempawah Regency, 2021/2022 and 2022/2023

Kecamatan Subdistrict	Sekolah/Schools					
	Negeri/Public		Swasta/Private		Jumlah/Total	
	2021/2022	2022/2023	2021/2022	2022/2023	2021/2022	2022/2023
(1)	(2)	(3)	(4)	(5)	(6)	(7)
Jongkat	-	-	2	2	2	2
Segedong	1	1	2	2	3	3
Sungai Pinyuh	3	3	9	9	12	12
Anjongan	-	-	4	4	4	4
Mempawah Hilir	3	3	5	5	8	8
Mempawah Timur	2	2	3	3	5	5
Sungai Kunyit	2	2	2	2	4	4
Toho	3	3	2	2	5	5
Sadaniang	-	1	5	5	5	6
Kabupaten Mempawah	14	15	34	34	48	49

Lanjutan Tabel/*Continued Table 4.1.1*

Kecamatan Subdistrict	Guru ¹ /Teachers ¹					
	Negeri/Public		Swasta/Private		Jumlah/Total	
	2021/2022	2022/2023	2021/2022	2022/2023	2021/2022	2022/2023
(1)	(8)	(9)	(10)	(11)	(12)	(13)
Jonkat	0	-	4	5	4	5
Segedonng	4	5	3	3	7	8
Sungai Pinyuh	6	6	16	15	22	21
Anjongan	0	-	11	10	11	10
Mempawah Hilir	7	8	20	19	27	27
Mempawah Timur	8	6	11	11	19	17
Sungai Kunyit	5	6	6	6	11	12
Toho	9	8	5	5	14	13
Sadaniang	0	1	9	10	9	11
Kabupaten Mempawah	39	40	85	84	124	124

Lanjutan Tabel/*Continued Table 4.1.1*

Kecamatan Subdistrict	Murid/Pupils					
	Negeri/Public		Swasta/Private		Jumlah/Total	
	2021/2022	2022/2023	2021/2022	2022/2023	2021/2022	2022/2023
(1)	(14)	(15)	(16)	(17)	(18)	(19)
Jomgkat	0	-	74	105	74	105
Segedong	35	33	68	70	103	103
Sungai Pinyuh	68	79	189	191	257	270
Anjongan	0	-	122	141	122	141
Mempawah Hlir	120	115	195	214	315	329
Mempaah Timur	70	66	97	97	167	163
Sungai Kunyit	74	84	58	73	132	157
Toho	148	118	59	40	207	158
Sadaniang	0	39	147	161	147	200
Kabupaten Mempawah	515	534	1 009	1 092	1 524	1 626

Catatan/Note: ¹ Jumlah guru termasuk kepala sekolah dan guru/*The total of teachers including headmaster and teacher*

Sumber/Source: Dinas Pendidikan Pemuda dan Olahraga Kabupaten Mempawah, Data Semester Ganjil/*Mempawah Regency Youth and Sports Education Office, Odd Semester Data*

Tabel
Table 4.1.2

Jumlah Sekolah, Guru, dan Murid Raudatul Athfal (RA) di Bawah Kementerian Agama Menurut Kecamatan di Kabupaten Mempawah, 2021/2022 dan 2022/2023
Number of Schools, Teachers, and Pupils in Raudatul Athfal (RA) Under The Ministry of Religious Affairs by Subdistrict in Mempawah Regency, 2021/2022 and 2022/2023

Kecamatan Subdistrict	Sekolah/Schools		Guru/Teachers		Murid/Pupils	
	2021/2022	2022/2023	2021/2022	2022/2023	2021/2022	2022/2023
(1)	(2)	(3)	(4)	(5)	(6)	(7)
Jongkat	4	4	12	12	176	201
Segedong	-	-	-	-	-	-
Sungai Pinyuh	10	10	31	33	336	367
Anjongan	-	-	-	-	-	-
Mempawah Hilir	2	2	9	10	92	110
Mempawah Timur	5	5	13	13	121	140
Sungai Kunyit	1	1	6	7	52	71
Toho	-	-	-	-	-	-
Sadaniang	-	-	-	-	-	-
Kabupaten Mempawah	22	22	71	75	777	889

Catatan/Note:

Sumber/Source: Kementerian Agama Kabupaten Mempawah, Data Semester Ganjil/Ministry of Religious Affairs Mempawah Regency, Odd Semester Data

Tabel
Table 4.1.3

**Jumlah Sekolah, Guru, dan Murid Sekolah Dasar (SD)
di Bawah Kementerian Pendidikan dan Kebudayaan
Menurut Kecamatan di Kabupaten Mempawah,
2021/2022 dan 2022/2023**
*Number of Schools, Teachers, and Pupils in Primary Schools
Under The Ministry of Education and Culture by Subdistrict
in Mempawah Regency, 2021/2022 and 2022/2023*

Kecamatan Subdistrict	Sekolah/Schools					
	Negeri/Public		Swasta/Private		Jumlah/Total	
	2021/2022	2022/2023	2021/2022	2022/2023	2021/2022	2022/2023
(1)	(2)	(3)	(4)	(5)	(6)	(7)
Jongkat	22	22	-	-	22	22
Segedong	16	16	-	-	16	16
Sungai Pinyuh	26	26	4	4	30	30
Anjongan	11	11	2	2	13	13
Mempawah Hilir	24	24	2	2	26	26
Mempawah Timur	19	19	1	1	20	20
Sungai Kunyit	22	22	1	1	23	23
Toho	18	18	-	-	18	18
Sadaniang	19	19	1	1	20	20
Kabupaten Mempawah	177	177	11	11	188	188

Lanjutan Tabel/Continued Table 4.1.3

Kecamatan Subdistrict	Guru ¹ /Teachers ¹					
	Negeri/Public		Swasta/Private		Jumlah/Total	
	2021/2022	2022/2023	2021/2022	2022/2023	2021/2022	2022/2023
(1)	(8)	(9)	(10)	(11)	(12)	(13)
Jongkat	265	255	-	-	265	255
Segedong	168	174	-	-	168	174
Sungai Pinuh	275	266	36	37	311	303
Anjongan	130	137	9	8	139	145
Mempawah Hilir	246	252	20	21	266	273
Mempawah Timur	173	184	7	4	180	188
Sungai Kunyit	200	216	5	3	205	219
Toho	171	173	-	-	171	173
Sadaniang	148	158	8	6	156	164
Kabupaten Mempawah	1 776	1 815	85	79	1 861	1 894

Lanjutan Tabel/*Continued Table* 4.1.3

Kecamatan Subdistrict	Murid/Pupils					
	Negeri/Public		Swasta/Private		Jumlah/Total	
	2021/2022	2022/2023	2021/2022	2022/2023	2021/2022	2022/2023
(1)	(14)	(15)	(16)	(17)	(18)	(19)
Jongkat	4 434	4 367	-	-	4 434	4 367
Segedong	2 819	2 865	-	-	2 819	2 865
Sungai Pinyuh	4 493	4 457	616	593	5 109	5 050
Anjongan	1 826	1 802	220	235	2 046	2 037
Mempawah Hilir	3 021	2 889	360	371	3 381	3 260
Mempawah Timur	2 425	2 395	73	84	2 498	2 479
Sungai Kunyit	2 642	2 591	28	35	2 670	2 626
Toho	2 286	2 302	-	-	2 286	2 302
Sadaniang	1 263	1 226	45	44	1 308	1 270
Kabupaten Mempawah	25 209	24 894	1 342	1 362	26 551	26 256

Catatan/Note: ¹ Jumlah guru termasuk kepala sekolah dan guru/*The total of teachers including headmaster and teacher*
 Sumber/Source: Kementerian Pendidikan, Kebudayaan, Riset, dan Teknologi/*Ministry of Education, Culture, Research, and Technology, Odd Semester Report Data*

Tabel
Table 4.1.4

Jumlah Sekolah, Guru, dan Murid Madrasah Ibtidaiyah (MI) di Bawah Kementerian Agama Menurut Kecamatan Menurut Kecamatan di Kabupaten Mempawah, 2021/2022 dan 2022/2023
Number of Schools, Teachers, and Pupils in Madrasah Ibtidaiyah (MI) Under The Ministry of Religious Affairs by Subdistrict in Mempawah Regency, 2021/2022 and 2022/2023

Kecamatan Subdistrict	Sekolah/Schools					
	Negeri/Public		Swasta/Private		Jumlah/Total	
	2021/2022	2022/2023	2021/2022	2022/2023	2021/2022	2022/2023
(1)	(2)	(3)	(4)	(5)	(6)	(7)
Jongkat	-	-	6	8	6	8
Segedong	-	-	4	4	4	4
Sungai Pinyuh	2	2	13	13	15	15
Anjongan	-	-	1	1	1	1
Mempawah Hilir	-	-	10	11	10	11
Mempawah Timur	-	-	8	8	8	8
Sungai Kunyit	-	-	3	3	3	3
Toho	-	-	2	2	2	2
Sadaniang	-	-	-	-	-	-
Kabupaten Mempawah	2	2	47	50	49	52

Lanjutan Tabel/*Continued Table* 4.1.4

Kecamatan Subdistrict	Guru/Teachers					
	Negeri/Public		Swasta/Private		Jumlah/Total	
	2021/2022	2022/2023	2021/2022	2022/2023	2021/2022	2022/2023
(1)	(8)	(9)	(10)	(11)	(12)	(13)
Jongkat	-	-	64	75	64	75
Segedong	-	-	38	39	38	39
Sungai Pinyuh	48	45	119	128	167	173
Anjongan	-	-	22	28	22	28
Mempawah Hilir	-	-	102	130	102	130
Mempawah Timur	-	-	59	71	59	71
Sungai Kunyit	-	-	31	31	31	31
Toho	-	-	30	30	30	30
Sadaniang	-	-	-	-	-	-
Kabupaten Mempawah	48	45	465	532	513	577

Lanjutan Tabel/Continued Table 4.1.4

Kecamatan Subdistrict	Murid/Pupils					
	Negeri/Public		Swasta/Private		Jumlah/Total	
	2021/2022	2022/2023	2021/2022	2022/2023	2021/2022	2022/2023
(1)	(14)	(15)	(16)	(17)	(18)	(19)
Jongkat	-	-	1 205	1 318	1 205	1 318
Segedong	-	-	262	245	262	245
Sungai Pinyuh	437	454	1 395	1 389	1 832	1 843
Anjongan	-	-	453	492	453	492
Mempawah Hilir	-	-	1 579	1 700	1 579	1 700
Mempawah Timur ..	-	-	706	729	706	729
Sungai Kunyit	-	-	346	334	346	334
Toho	-	-	267	260	267	260
Sadaniang	-	-	-	-	-	-
Kabupaten Mempawah	437	454	6 213	6 467	6 650	6 921

Catatan/Note:

Sumber/Source: Kementerian Agama, EMIS, data semester ganjil laporan sampai dengan 31 Desember /Ministry of Religious Affairs, EMIS, odd semester report data up to 31 Desember

Tabel
Table 4.1.5

Jumlah Sekolah, Guru, dan Murid Sekolah Menengah Pertama (SMP) di Bawah Kementerian Pendidikan dan Kebudayaan Menurut Kecamatan di Kabupaten Mempawah, 2021/2022 dan 2022/2023
Number of Schools, Teachers, and Pupils in Lower Secondary Schools Under The Ministry of Education and Culture by Subdistrict in Mempawah Regency, 2021/2022 and 2022/2023

Kecamatan Subdistrict	Sekolah/Schools					
	Negeri/Public		Swasta/Private		Jumlah/Total	
	2021/2022	2022/2023	2021/2022	2022/2023	2021/2022	2022/2023
(1)	(2)	(3)	(4)	(5)	(6)	(7)
Jongkat	4	4	2	3	6	7
Segedong	3	3	1	-	4	3
Sungai Pinyuh	4	4	4	4	8	8
Anjongan	3	3	-	-	3	3
Mempawah Hilir	4	4	3	3	7	7
Mempawah Timur	3	3	1	1	4	4
Sungai Kunyit	5	5	-	-	5	5
Toho	6	6	-	-	6	6
Sadaniang	4	4	1	1	5	5
Kabupaten Mempawah	36	36	12	12	48	48

Lanjutan Tabel/*Continued Table 4.1.5*

Kecamatan Subdistrict	Guru ¹ /Teachers ¹					
	Negeri/Public		Swasta/Private		Jumlah/Total	
	2021/2022	2022/2023	2021/2022	2022/2023	2021/2022	2022/2023
(1)	(8)	(9)	(10)	(11)	(12)	(13)
Jongkat	76	76	13	14	89	90
Segedong	49	49	2	-	51	49
Sungai Pinyuh	91	93	28	24	119	117
Anjongan	59	58	-	-	59	58
Mempawah Hilir	87	93	14	11	101	104
Mempawah Timur	42	37	4	4	46	41
Sungai Kunyit	66	66	-	-	66	66
Toho	79	78	-	-	79	78
Sadaniang	46	50	7	6	53	56
Kabupaten Mempawah	595	600	68	59	663	659

Lanjutan Tabel/*Continued Table* 4.1.5

Kecamatan Subdistrict	Murid/Pupils					
	Negeri/Public		Swasta/Private		Jumlah/Total	
	2021/2022	2022/2023	2021/2022	2022/2023	2021/2022	2022/2023
(1)	(14)	(15)	(16)	(17)	(18)	(19)
Jongkat	1 071	1 078	89	164	1 160	1 242
Segedong	744	731	20	-	764	731
Sungai Pinyuh	1 342	1 330	363	368	1 705	1 698
Anjongan	760	740	-	-	760	740
Mempawah Hilir	1 131	1 081	200	217	1 331	1 298
Mempawah Timur	416	385	57	60	473	445
Sungai Kunyit	688	665	-	-	688	665
Toho	881	839	-	-	881	839
Sadaniang	522	498	45	53	567	551
Kabupaten Mempawah	7 555	7 347	774	862	8 329	8 209

Catatan/Note: ¹ Jumlah guru termasuk kepala sekolah dan guru/*The total of teachers including headmaster and teacher*
 Sumber/Source: Kementerian Pendidikan, Kebudayaan, Riset, dan Teknologi/*Ministry of Education, Culture, Research, and Technology, Odd Semester Report Data*

Tabel
Table 4.1.6

Jumlah Sekolah, Guru, dan Murid Madrasah Tsanawiyah (MTs) di Bawah Kementerian Agama Menurut Kecamatan di Kabupaten Mempawah, 2021/2022 dan 2022/2023
Number of Schools, Teachers, and Pupils in Madrasah Tsanawiyah (MTs) Under The Ministry of Religious Affairs by Subdistrict in Mempawah Regency, 2021/2022 and 2022/2023

Kecamatan Subdistrict	Sekolah/Schools					
	Negeri/Public		Swasta/Private		Jumlah/Total	
	2021/2022	2022/2023	2021/2022	2022/2023	2021/2022	2022/2023
(1)	(2)	(3)	(4)	(5)	(6)	(7)
Jongkat	1	1	5	5	6	6
Segedong	-	-	3	3	3	3
Sungai Pinyuh	1	1	11	13	12	14
Anjongan	-	-	2	2	2	2
Mempawah Hilir	1	1	11	11	12	12
Mempawah Timur	-	-	7	7	7	7
Sungai Kunyit	-	-	2	3	2	3
Toho	-	-	1	1	1	1
Sadaniang	-	-	-	-	-	-
Kabupaten Mempawah	3	3	42	45	45	48

Lanjutan Tabel/*Continued Table* 4.1.6

Kecamatan Subdistrict	Guru/Teachers					
	Negeri/Public		Swasta/Private		Jumlah/Total	
	2021/2022	2022/2023	2021/2022	2022/2023	2021/2022	2022/2023
(1)	(8)	(9)	(10)	(11)	(12)	(13)
Jongkat	29	35	46	50	75	85
Segedong	-	-	25	30	25	30
Sungai Pinyuh	31	31	103	123	134	154
Anjongan	-	-	23	24	23	24
Mempawah Hilir	38	37	101	110	139	147
Mempawah Timur	-	-	68	74	68	74
Sungai Kuyit	-	-	24	29	24	29
Toho	-	-	10	10	10	10
Sadaniang	-	-	-	-	-	-
Kabupaten Mempawah	98	103	400	450	498	553

Lanjutan Tabel/Continued Table 4.1.6

Kecamatan Subdistrict	Murid/Pupils					
	Negeri/Public		Swasta/Private		Jumlah/Total	
	2021/2022	2022/2023	2021/2022	2022/2023	2021/2022	2022/2023
(1)	(14)	(15)	(16)	(17)	(18)	(19)
Jongkat	464	469	577	505	1 041	974
Segedong	-	-	193	181	193	181
Sungai Pinyuh	301	267	923	1 094	1 224	1 361
Anjongan	-	-	151	162	151	162
Mempawah Hilir	480	496	1 703	1 597	2 183	2 093
Mempawah Timur	-	-	909	969	909	969
Sungai Kunyit	-	-	430	445	430	445
Toho	-	-	85	80	85	80
Sadaniang	-	-	-	-	-	-
Kabupaten Mempawah	1 245	1 232	4 971	5 033	6 216	6 265

Catatan/Note:

Sumber/Source: Kementerian Agama, EMIS, data semester ganjil laporan sampai dengan 31 Desember /Ministry of Religious Affairs, EMIS, odd semester report data up to 31 Desember

Tabel
Table 4.1.7

Jumlah Sekolah, Guru, dan Murid Sekolah Menengah Atas (SMA) di Bawah Kementerian Pendidikan dan Kebudayaan Menurut Kecamatan di Kabupaten Mempawah, 2021/2022 dan 2022/2023
Number of Schools, Teachers, and Pupils in Upper Secondary Schools Under The Ministry of Education and Culture by Subdistrict in Mempawah Regency, 2021/2022 and 2022/2023

Kecamatan Subdistrict	Sekolah/Schools					
	Negeri/Public		Swasta/Private		Jumlah/Total	
	2021/2022	2022/2023	2021/2022	2022/2023	2021/2022	2022/2023
(1)	(2)	(3)	(4)	(5)	(6)	(7)
Jongkat	1	1	-	-	1	1
Segedong	1	2	-	-	1	2
Sungai Pinyuh	1	1	2	2	3	3
Anjongan	1	1	-	-	1	1
Mempawah Hilir	2	2	-	-	2	2
Mempawah Timur	-	-	1	1	1	1
Sungai Kunyit	1	1	-	-	1	1
Toho	1	1	-	-	1	1
Sadaniang	-	-	1	1	1	1
Kabupaten Mempawah	8	9	4	4	12	13

Lanjutan Tabel/*Continued Table 4.1.7*

Kecamatan Subdistrict	Guru ¹ /Teachers ¹					
	Negeri/Public		Swasta/Private		Jumlah/Total	
	2021/2022	2022/2023	2021/2022	2022/2023	2021/2022	2022/2023
(1)	(8)	(9)	(10)	(11)	(12)	(13)
Jongkat	36	42	-	-	36	42
Segedong	28	41	-	-	28	41
Sungai Pinyuh	39	45	21	17	60	62
Anjongan	30	34	-	-	30	34
Mempawah Hilir	74	76	-	-	74	76
Mempawah Timur	-	-	11	9	11	9
Sungai Kunyit	27	26	-	-	27	26
Toho	43	42	-	-	43	42
Sadaniang	-	-	8	11	8	11
Kabupaten Mempawah	277	306	40	37	317	343

Lanjutan Tabel/*Continued Table 4.1.7*

Kecamatan Subdistrict	Murid/Pupils					
	Negeri/Public		Swasta/Private		Jumlah/Total	
	2021/2022	2022/2023	2021/2022	2022/2023	2021/2022	2022/2023
(1)	(14)	(15)	(16)	(17)	(18)	(19)
Jongkat	840	846	-	-	840	846
Segedong	754	772	-	-	754	772
Sungai Pinyuh	896	929	210	219	1 106	1 148
Anjongan	637	617	-	-	637	617
Mempawah Hilir	1 292	1 250	-	-	1 292	1 250
Mempawah Timur	-	-	50	42	50	42
Sungai Kuyit	335	333	-	-	335	333
Toho	697	675	-	-	697	675
Sadaniang	-	-	54	48	54	48
Kabupaten Mempawah	5 451	5 422	314	309	5 765	5 731

Catatan/Note: ¹ Jumlah guru termasuk kepala sekolah dan guru/*The total of teachers including headmaster and teacher*

Sumber/Source: Kementerian Pendidikan, Kebudayaan, Riset, dan Teknologi/*Ministry of Education, Culture, Research, and Technology, Odd Semester Report Data*

Tabel
Table 4.1.8

Jumlah Sekolah, Guru, dan Murid Sekolah Menengah Kejuruan (SMK) di Bawah Kementerian Pendidikan dan Kebudayaan Menurut Kecamatan di Kabupaten Mempawah, 2021/2022 dan 2022/2023
Number of Schools, Teachers, and Pupils in Vocational High Schools Under The Ministry of Education and Culture by Subdistrict in Mempawah Regency, 2021/2022 and 2022/2023

Kecamatan Subdistrict	Sekolah/Schools					
	Negeri/Public		Swasta/Private		Jumlah/Total	
	2021/2022	2022/2023	2021/2022	2022/2023	2021/2022	2022/2023
(1)	(2)	(3)	(4)	(5)	(6)	(7)
Jongkat	-	-	1	1	1	1
Segedong	-	-	-	-	-	-
Sungai Pinyuh	-	-	1	1	1	1
Anjongan	-	-	1	1	1	1
Mempawah Hilir	1	1	4	4	5	5
Mempawah Timur	1	1	-	2	1	3
Sungai Kuyit	1	1	-	-	1	1
Toho	-	-	-	-	-	-
Sadaniang	1	1	-	-	1	1
Kabupaten Mempawah	4	4	7	9	11	13

Lanjutan Tabel/*Continued Table 4.1.8*

Kecamatan Subdistrict	Guru ¹ /Teachers ¹					
	Negeri/Public		Swasta/Private		Jumlah/Total	
	2021/2022	2022/2023	2021/2022	2022/2023	2021/2022	2022/2023
(1)	(8)	(9)	(10)	(11)	(12)	(13)
Jongkat	-	-	6	6	6	6
Segedong	-	-	-	-	-	-
Sungai Pinyuh	-	-	16	19	16	19
Anjongan	-	-	10	10	10	10
Mempawah Hilir	49	59	44	40	93	99
Mempawah Timur	35	30	-	7	35	37
Sungai Kunyit	18	19	-	-	18	19
Toho	-	-	-	-	-	-
Sadaniang	11	13	-	-	11	13
Kabupaten Mempawah	113	121	76	82	189	203

Lanjutan Tabel/*Continued Table 4.1.8*

Kecamatan Subdistrict	Murid/Pupils					
	Negeri/Public		Swasta/Private		Jumlah/Total	
	2021/2022	2022/2023	2021/2022	2022/2023	2021/2022	2022/2023
(1)	(14)	(15)	(16)	(17)	(18)	(19)
Jongkat	-	-	12	8	12	8
Segedong	-	-	-	-	-	-
Sungai Pinyuh	-	-	295	263	295	263
Anjongan	-	-	72	49	72	49
Mempawah Hilir	1 489	1 105	444	278	1 933	1 383
Mempawah Timur	603	363	-	68	603	431
Sungai Kunyit	364	396	-	-	364	396
Toho	-	-	-	-	-	-
Sadaniang	130	131	-	-	130	131
Kabupaten Mempawah	2 586	1 995	823	666	3 409	2 661

Catatan/Note: 1 Guru yang mengajar di 2 sekolah atau lebih dihitung di masing-masing sekolah. Jumlah guru termasuk kepala sekolah dan guru/*The teacher who taught in two schools or more counted in every school. The total of teachers including headmaster and teacher*

Sumber/Source: Kementerian Pendidikan, Kebudayaan, Riset, dan Teknologi, Sistem Data Pokok Pendidikan, data semester ganjil/*Ministry of Education, Culture, Research, and Technology, Basic Education Data System, odd semester*

Tabel
Table 4.1.9

**Jumlah Sekolah, Guru, dan Murid Madrasah Aliyah (MA)
di Bawah Kementerian Agama Menurut Kecamatan di
Kabupaten Mempawah, 2021/2022 dan 2022/2023**
*Number of Schools, Teachers, and Pupils in Madrasah Aliyah
(MA) Under the Ministry of Religious Affairs by Subdistrict in
Mempawah Regency, 2021/2022 and 2022/2023*

Kecamatan Subdistrict	Sekolah/Schools					
	Negeri/Public		Swasta/Private		Jumlah/Total	
	2021/2022	2022/2023	2021/2022	2022/2023	2021/2022	2022/2023
(1)	(2)	(3)	(4)	(5)	(6)	(7)
Jongkat	-	-	4	5	4	5
Segedong	-	-	1	1	1	1
Sungai Pinyuh	-	-	7	7	7	7
Anjongan	-	-	1	1	1	1
Mempawah Hilir	-	-	6	6	6	6
Mempawah Timur	1	1	3	4	4	5
Sungai Kunyit	-	-	3	3	3	3
Toho	-	-	-	-	-	-
Sadaniang	-	-	-	-	-	-
Kabupaten Mempawah	1	1	25	27	26	28

Lanjutan Tabel/*Continued Table 4.1.9*

Kecamatan Subdistrict	Guru/Teachers					
	Negeri/Public		Swasta/Private		Jumlah/Total	
	2021/2022	2022/2023	2021/2022	2022/2023	2021/2022	2022/2023
(1)	(8)	(9)	(10)	(11)	(12)	(13)
Jongkat	-	-	40	52	40	52
Segedong	-	-	17	20	17	20
Sungai Pinyuh	-	-	70	78	70	78
Anjongan	-	-	9	9	9	9
Mempawah Hilir	-	-	58	67	58	67
Mempawah Timur	38	34	34	49	72	83
Sungai Kunyit	-	-	36	35	36	35
Toho	-	-	-	-	-	-
Sadaniang	-	-	-	-	-	-
Kabupaten Mempawah	38	34	264	310	302	344

Lanjutan Tabel/*Continued Table 4.1.9*

Kecamatan Subdistrict	Murid/Pupils					
	Negeri/Public		Swasta/Private		Jumlah/Total	
	2021/2022	2022/2023	2021/2022	2022/2023	2021/2022	2022/2023
(1)	(14)	(15)	(16)	(17)	(18)	(19)
Jongkat	-	-	499	476	499	476
Segedong	-	-	28	44	28	44
Sungai Pinyuh	-	-	984	986	984	986
Anjongan	-	-	87	85	87	85
Mempawah Hilir	-	-	975	911	975	911
Mempawah Timur	149	144	412	478	561	622
Sungai Kunyit	-	-	278	284	278	284
Toho	-	-	-	-	-	-
Sadaniang	-	-	-	-	-	-
Kabupaten Mempawah	149	144	3 263	3 264	3 412	3 408

Catatan/Note: ...

Sumber/Source: Kementerian Agama, EMIS, data semester ganjil laporan sampai dengan 31 Desember /Ministry of Religious Affairs, EMIS, odd semester report data up to 31 Desember

Tabel
Table 4.1.10

Jumlah Desa¹/Kelurahan yang Memiliki Fasilitas Sekolah Menurut Kecamatan dan Tingkat Pendidikan di Kabupaten Mempawah, 2020–2022
Number of Villages¹/Kelurahan Having Educational Facilities by Subdistrict and Educational Level in Mempawah Regency, 2020–2022

Kecamatan Subdistrict	SD Primary School		
	2019	2020	2021
(1)	(2)	(3)	(4)
Jongkat	5	5	5
Segedong	6	6	6
Sungai Pinyuh	9	9	9
Anjongan	5	5	5
Mempawah Hilir	8	8	8
Mempawah Timur	8	8	8
Sungai Kunyit	11	11	11
Toho	8	8	8
Sadaniang	6	6	6
Kabupaten Mempawah	66	66	66

Lanjutan Tabel/*Continued Table* 4.1.10

Kecamatan <i>Subdistrict</i>	SMP <i>Junior High School</i>		
	2019	2020	2021
(1)	(5)	(6)	(7)
Jongkat	5	5	5
Segedong	5	4	5
Sungai Pinyuh	8	8	8
Anjongan	3	3	3
Mempawah Hilir	7	7	7
Mempawah Timur	5	5	6
Sungai Kuyit	8	8	8
Toho	7	7	7
Sadaniang	4	5	5
Kabupaten Mempawah	52	52	54

Lanjutan Tabel/*Continued Table* 4.1.10

Kecamatan Subdistrict	SMA Senior High School		
	2019	2020	2021
(1)	(8)	(9)	(10)
Jongkat	4	4	4
Segedong	1	1	1
Sungai Pinyuh	5	6	6
Anjongan	3	3	2
Mempawah Hilir	5	5	5
Mempawah Timur	3	3	3
Sungai Kuyit	3	3	3
Toho	1	1	1
Sadaniang	1	1	1
Kabupaten Mempawah	26	27	26

Lanjutan Tabel/*Continued Table* 4.1.10

Kecamatan <i>Subdistrict</i>	SMK <i>Vocational School</i>		
	2019	2020	2021
(1)	(11)	(12)	(13)
Jongkat	–	1	1
Segedong	–	–	–
Sungai Pinyuh	1	1	1
Anjongan	1	1	1
Mempawah Hilir	3	3	3
Mempawah Timur	1	1	1
Sungai Kuyit	1	1	1
Toho	–	–	–
Sadaniang	1	1	1
Kabupaten Mempawah	8	9	9

Lanjutan Tabel/Continued Table 4.1.10

Kecamatan Subdistrict	Perguruan Tinggi University		
	2019	2020	2021
(1)	(14)	(15)	(16)
Jongkat	–	–	–
Segedong	–	–	–
Sungai Pinyuh	1	1	1
Anjongan	1	1	1
Mempawah Hilir	1	1	1
Mempawah Timur	–	1	1
Sungai Kunyit	–	–	–
Toho	–	–	–
Sadaniang	–	–	–
Kabupaten Mempawah	3	4	4

Catatan/Note: ¹ Desa pada tabel ini termasuk Unit Permukiman Transmigrasi (UPT) yang masih dibina oleh kementerian terkait dan nagari di Provinsi Sumatera Barat/Villages in this table include Transmigration Settlement Unit which is still fostered by the relevant ministries and the nagari in the Province of Sumatera Barat

Sumber/Source: BPS, Pendataan Potensi Desa (Podes)/ BPS-Statistics Indonesia, Village Potential Data Collection

Tabel
Table 4.1.11

Angka Partisipasi Murni (APM) dan Angka Partisipasi Kasar (APK) Menurut Jenjang Pendidikan di Kabupaten Mempawah, 2021 dan 2022
Net Participation Rates and Gross Participation Rates by Educational Level in Mempawah Regency, 2021 and 2022

Jenjang Pendidikan <i>Educational Level</i>	Angka Partisipasi Murni (APM) <i>Net Participation Rates</i>		Angka Partisipasi Kasar (APK) <i>Gross Participation Rates</i>	
	2021	2022	2021	2022
(1)	(2)	(3)	(4)	(5)
SD/MI/Sederajat <i>Primary School</i>	98,96	98,85	117,48	117,35
SMP/MTs/ Sederajat <i>Lower Secondary School</i>	58,06	58,09	70,67	80,62
SMA/SMK/MA/Sederajat <i>Upper Secondary School</i>	54,80	53,86	86,18	85,19

Catatan/Note: ...

Sumber/Source: BPS, Survei Sosial Ekonomi Nasional (Susenas)/BPS-Statistics Indonesia, National Socioeconomic Survey

Tabel 4.1.12 **Persentase Penduduk Berumur 15 Tahun ke Atas yang Melek Huruf Menurut Kelompok Umur di Kabupaten Mempawah, 2021 dan 2022**
Percentage of Literate People Aged 15 Years and Over by Age Group in Mempawah Regency, 2021 and 2022

Kelompok Umur Age Group	2021	2022
(1)	(2)	(3)
15–19	100	100
20–24	100	100
25–29	100	99,17
30–34	98,63	97,88
35–39	94,36	97,83
40–44	97,06	96,97
45–49	89,82	93,43
50+	80,38	77,89
Jumlah/Total	92,48	92,74
15–24	100	100
15–44	98,37	98,73
15+	92,48	92,74
45+	82,59	81,63

Catatan/Note: ...

Sumber/Source: BPS, Survei Sosial Ekonomi Nasional (Susenas)/BPS-Statistics Indonesia, National Socioeconomic Survey

Tabel
Table 4.1.13**Jumlah Tenaga Edukatif Sekolah Tinggi Agama Islam
Mempawah (STAIM) di Kabupaten Mempawah, 2015–
2022**
*Number of Public University Lecture of Islamic Universit in
Mempawah Regency, 2015–2022*

Tahun Ajaran <i>School Year</i>	Program Studi <i>Study program</i>	Tenaga Edukatif <i>University Lecture</i>		
		Laki-laki <i>Male</i>	Perempuan <i>Female</i>	Jumlah <i>Total</i>
(1)	(2)	(3)	(4)	(5)
2015-2016	PAI	21	8	29
	AS			
2016-2017	PAI	21	8	29
	AS			
2017-2018	PAI	21	8	29
	AS			
2018-2019	PAI			
	TBI			
	HES	13	8	21
2019-2020	AS			
	PAI	5	4	11
	TBI	3	2	5
	HES	0	0	0
2020-2021	AS	5	4	9
	PAI	4	4	8
	TBI	3	2	5
	HES	1	0	1
2021-2022	AS	3	4	7
	PAI			
	TBI			
	HES	15	13	28

Catatan/Note: ...

Sumber/Source: Sekolah Tinggi Agama Islam Mempawah (STAIM)

Tabel 4.1.14 Jumlah Mahasiswa Sekolah Tinggi Agama Islam Mempawah (STAIM) di Kabupaten Mempawah, 2015–2022
Number of College Students of Islamic Universit in Mempawah Regency, 2015–2022

Tahun Ajaran <i>School Year</i>	Program Studi <i>Study program</i>	Mahasiswa <i>College student</i>		
		Laki-laki <i>Male</i>	Perempuan <i>Female</i>	Jumlah <i>Total</i>
(1)	(2)	(3)	(4)	(5)
2015-2016	PAI	109	93	202
	AS	54	33	87
2016-2017	PAI	120	134	254
	AS	64	51	115
2017-2018	PAI	84	125	209
	AS	62	50	112
2018-2019	PAI	64	108	172
	TBI	1	6	7
	HES	8	14	22
2019-2020	AS	57	41	98
	PAI	67	125	192
	TBI	13	24	37
	HES	27	37	64
2020-2021	AS	67	53	120
	PAI	60	95	155
	TBI	13	24	37
	HES	27	37	64
2021-2022	AS	60	47	107
	PAI	65	86	151
	TBI	19	30	49
	HES	74	50	124
	AS	42	49	91

Catatan/Note: ...

Sumber/Source: Sekolah Tinggi Agama Islam Mempawah (STAIM)

Tabel 4.1.15 Jumlah Mahasiswa Sekolah Tinggi Theologia (STT ATI) Anjongan di Kabupaten Mempawah, 2011–2022
Number of College Students of Theologia University in Mempawah Regency, 2011–2022

Tahun Ajaran <i>School Year</i>	Program Studi <i>Study program</i>	Mahasiswa <i>College student</i>		
		Laki-laki <i>Male</i>	Perempuan <i>Female</i>	Jumlah <i>Total</i>
(1)	(2)	(3)	(4)	(5)
2011/2012	Theologia	53	61	114
	Spdk	2	13	15
2012/2013	Theologia	55	60	115
	Spdk	2	13	15
2013/2014	Theologia	49	68	117
	Spdk	1	4	5
2014/2015	Theologia	52	85	137
	Spdk	-	-	0
2015/2016	Theologia	50	58	108
	Spdk	-	-	0
2016/2017	Theologia	55	57	112
	Spdk	-	-	0
2017/2018	Theologia	62	55	117
	Spdk	-	-	0
2018/2019	Theologia	57	55	112
	Spdk	-	-	0
2019/2020	Theologia	61	59	120
	Spdk	-	-	0
2020/2021	Theologia	52	59	111
	S.Pd	3	11	14
2021/2022	Theologia	30	39	69
	S.Pd	6	20	26

Catatan/Note: ...

Sumber/Source: Sekolah Tinggi Theologia (STT ATI)

Tabel 4.1.16 Jumlah Tenaga Edukatif Sekolah Tinggi Theologia (STT ATI) Anjongan di Kabupaten Mempawah, 2011–2022
Table Number of University Lecture of Theologia University in Mempawah Regency, 2011–2022

Tahun Ajaran School Year	Program Studi Study program	Tenaga Edukatif University Lecture		
		Laki-laki Male	Perempuan Female	Jumlah Total
(1)	(2)	(3)	(4)	(5)
2011/2012	Theologia	16	17	33
	Spdk	-	1	1
2012/2013	Theologia	15	15	30
	Spdk	-	1	1
2013/2014	Theologia	16	16	32
	Spdk	-	1	1
2014/2015	Theologia	18	18	36
	Spdk	-	-	0
2015/2016	Theologia	18	18	36
	Spdk	-	-	0
2016/2017	Theologia	18	18	36
	Spdk	-	-	0
2017/2018	Theologia	14	15	29
	Spdk	-	-	0
2018/2019	Theologia	14	17	31
	Spdk			0
2019/2020	Theologia	17	20	37
	Spdk	-	-	0
2020/2021	Theologia	13	16	29
	Spdk	4	4	8
2021/2022	Theologia			
	S.Pd	16	11	27

Catatan/Note: ...

Sumber/Source: Sekolah Tinggi Theologia (STT ATI)

Tabel
Table 4.1.17

Jumlah Perguruan Tinggi, Mahasiswa, dan Tenaga Edukatif (Negeri dan Swasta) dibawah Kementerian Agama Menurut Kecamatan di Kabupaten Mempawah, (2022)
Number of Universities, Students, and Lecturers (State and Private) Under the Ministry of Religious Affairs by Subdistrict in Mempawah Regency, (2022)

Kecamatan Subdistrict	Jumlah Perguruan Tinggi Number of Universities		Jumlah Mahasiswa Number of Students		Jumlah Tenaga Pendidik Number of Lecturers	
	Negeri State	Swasta Private	Negeri State	Swasta Private	Negeri State	Swasta Private
(1)	(2)	(3)	(4)	(5)	(6)	(7)
Jongkat	-	-	-	-	-	-
Segedong	-	-	-	-	-	-
Sungai Pinyuh	-	-	-	-	-	-
Anjongan	-	1	-	95	-	27
Mempawah Hilir	-	1	-	415	-	28
Mempawah Timur	-	-	-	-	-	-
Sungai Kuyit	-	-	-	-	-	-
Toho	-	-	-	-	-	-
Sadaniang	-	-	-	-	-	-
Nama Kabupaten/Kota	-	2	-	510	-	55

Catatan/Note:

Sumber/Source: STAIM Mempawah
STT ATI Anjongan

4.2 KESEHATAN HEALTH

Tabel 4.2.1 **Jumlah Desa¹/Kelurahan Yang Memiliki Sarana Kesehatan Menurut Kecamatan di Kabupaten Mempawah, 2020–2022**
Table 4.2.1 **Number of Villages¹/Kelurahan Having Health Facilities by Subdistrict in Mempawah Regency, 2020–2022**

Kecamatan Subdistrict	Rumah Sakit Hospital		
	2019	2020	2021
(1)	(2)	(3)	(4)
Jongkat	–	–	–
Segedong	–	–	–
Sungai Pinyuh	–	–	–
Anjongan	–	–	–
Mempawah Hilir	1	1	1
Mempawah Timur	–	–	–
Sungai Kunyit	–	–	–
Toho	–	–	–
Sadaniang	–	–	–
Kabupaten Mempawah	1	1	1

Lanjutan Tabel/*Continued Table* 4.2.1

Kecamatan <i>Subdistrict</i>	Rumah Sakit Bersalin <i>Maternity Hospital</i>		
	2019	2020	2021
(1)	(5)	(6)	(7)
Jongkat	–	–	–
Segedong	–	–	–
Sungai Pinyuh	–	–	–
Anjongan	–	–	–
Mempawah Hilir	–	–	–
Mempawah Timur	–	–	–
Sungai Kuyit	–	–	–
Toho	–	–	–
Sadaniang	–	–	–
Kabupaten Mempawah	–	–	–

Lanjutan Tabel/Continued Table 4.2.1

Kecamatan Subdistrict	Poliklinik Polyclinic		
	2019	2020	2021
(1)	(8)	(9)	(10)
Jongkat	–	–	–
Segedong	1	1	–
Sungai Pinyuh	1	1	1
Anjongan	–	–	–
Mempawah Hilir	–	1	1
Mempawah Timur	–	–	–
Sungai Kuyit	–	–	–
Toho	–	–	–
Sadaniang	–	–	–
Kabupaten Mempawah	2	3	2

Lanjutan Tabel/*Continued Table 4.2.1*

Kecamatan <i>Subdistrict</i>	Puskesmas <i>Public Health Center</i>		
	2019	2020	2021
(1)	(11)	(12)	(13)
Jongkat	1	2	2
Segedong	1	1	1
Sungai Pinyuh	2	2	2
Anjongan	1	1	1
Mempawah Hilir	1	1	1
Mempawah Timur	2	2	2
Sungai Kuyit	2	2	2
Toho	2	2	2
Sadaniang	1	1	1
Kabupaten Mempawah	13	14	14

Lanjutan Tabel/Continued Table 4.2.1

Kecamatan Subdistrict	Puskesmas Pembantu Subsidiary of Public Health Center		
	2019	2020	2021
(1)	(14)	(15)	(16)
Jongkat	–	2	2
Segedong	3	3	2
Sungai Pinyuh	1	2	3
Anjongan	–	–	–
Mempawah Hilir	2	2	3
Mempawah Timur	5	5	5
Sungai Kuyit	2	1	2
Toho	1	–	1
Sadaniang	2	3	2
Kabupaten Mempawah	16	18	20

Lanjutan Tabel/*Continued Table 4.2.1*

Kecamatan <i>Subdistrict</i>	Apotek <i>Pharmacy</i>		
	2019	2020	2021
(1)	(17)	(18)	(19)
Jongkat	1	1	1
Segedong	–	–	1
Sungai Pinyuh	1	1	1
Anjongan	1	1	1
Mempawah Hilir	1	1	1
Mempawah Timur	1	1	1
Sungai Kunyit	–	1	2
Toho	–	–	–
Sadaniang	–	–	–
Kabupaten Mempawah	5	6	8

Catatan/*Note*: ¹ Desa pada tabel ini termasuk Unit Permukiman Transmigrasi (UPT) yang masih dibina oleh kementerian terkait dan nagari di Provinsi Sumatera Barat/*Villages in this table include Transmigration Settlement Unit which is still fostered by the relevant ministries and the nagari in the Province of Sumatera Barat*

Sumber/*Source*: BPS, Pendaan Potensi Desa (Podes)/*BPS-Statistics Indonesia, Village Potential Data Collecting*

Tabel 4.2.2 Jumlah Tenaga Kesehatan Menurut Kecamatan di Kabupaten Mempawah, 2022
Table *Number of Health Human Resources by Subdistrict in Mempawah Regency, 2022*

Kecamatan Subdistrict	Dokter ¹ Doctor ¹	Dokter Gigi ² Dentist ²	Perawat Nurse	Bidan Midwife	Tenaga kefarmasian Pharmacist
(1)	(2)	(3)	(4)	(5)	(6)
Jongkat	7	2	26	27	8
Segedong	3	1	13	16	5
Sungai Pinyuh	15	3	34	33	7
Anjungan	2	1	12	20	3
Mempawah Hilir	43	4	215	55	44
Mempawah Timur	3	2	18	28	4
Sungai Kunyit	5	2	16	25	5
Toho	2	1	25	26	2
Sadaniang	1	1	9	13	2
Kabupaten Mempawah	81	17	368	243	80

Lanjutan Tabel/*Continued Table 4.2.2*

Kecamatan <i>Subdistrict</i>	Tenaga Kesehatan Masyarakat <i>Public Health worker</i>	Tenaga Kesehatan Lingkungan <i>Enviromental Health Worker</i>	Tenaga Gizi <i>Nutritionist</i>	Ahli Teknologi Laboratorium Medik <i>Medical Laboratory Technician</i>
(1)	(7)	(8)	(9)	(10)
Jongkat	2	8	5	5
Segedong	2	2	4	3
Sungai Pinyuh	4	5	6	7
Anjongan	3	1	4	3
Mempawah Hilir	2	9	14	26
Mempawah Timur	6	4	3	3
Sungai Kunyit	4	3	4	7
Toho	4	5	5	3
Sadaniang	1	1	3	1
Kabupaten Mempawah	28	38	48	58

Catatan/*Note*: ¹Dokter dalam tabel ini termasuk dokter spesialis (selain spesialis gigi) dan dokter umum/*Doctor in this table include medical specialist (exclude dentist specialist) and general practitioner*

²Dokter gigi dalam tabel ini termasuk dokter spesialis gigi dan dokter gigi/*Doctor in this table include dentist dan dentist specialist*

Sumber/*Source*: Dinas Kesehatan, Pengendalian Penduduk dan Keluarga Berencana Kabupaten Mempawah/*Health Office, Population Control and Family Planning Department of Mempawah Regency*

Tabel 4.2.3 Jumlah Rumah Sakit Umum, Rumah Sakit Khusus, Puskesmas, Klinik Pratama, dan Posyandu Menurut Kecamatan di Kabupaten Mempawah, 2021 dan 2022
Number of General Hospital, Specialized Hospital, Public Health Center, Primary Clinic, and Integrated Health Post by Subdistrict in Mempawah Regency, 2021 and 2022

Kecamatan Subdistrict	Rumah Sakit Umum General Hospital		Rumah Sakit Khusus Specialized Hospital	
	2021	2022	2021	2022
(1)	(2)	(3)	(4)	(5)
Jongkat	-	-	-	-
Segedong	-	-	-	-
Sungai Pinyuh	-	-	-	-
Anjongan	-	-	-	-
Mempawah Hilir	1	1	-	-
Mempawah Timur	-	-	-	-
Sungai Kuyit	-	-	-	-
Toho	-	-	-	-
Sadaniang	-	-	-	-
Kabupaten Mempawah	1	1	-	-

Lanjutan Tabel/*Continued Table 4.2.3*

Kecamatan Subdistrict	Puskesmas ¹ Rawat Inap <i>Public Health Center¹ with Inpatient Care</i>		Puskesmas ¹ Non Rawat Inap <i>Public Health Center¹ without Inpatient Care</i>	
	2021	2022	2021	2022
(1)	(6)	(7)	(8)	(9)
Jongkat	1	1	2	2
Segedong	-	-	1	1
Sungai Pinyuh	1	1	1	1
Anjongan	-	-	1	1
Mempawah Hilir	-	-	1	1
Mempawah Timur	-	-	2	2
Sungai Kuyit	-	-	2	2
Toho	-	-	1	1
Sadaniang	-	-	1	1
Kabupaten Mempawah	2	2	12	12

Lanjutan Tabel/Continued Table 4.2.3

Kecamatan Subdistrict	Klinik Pratama Primary Clinic		Posyandu Intregrated Health Post	
	2021	2022	2021	2022
(1)	(10)	(11)	(12)	(13)
Jongkat	-	0	41	41
Segedong	-	0	18	18
Sungai Pinyuh	3	3	43	43
Anjongan	3	2	11	11
Mempawah Hilir	4	4	31	31
Mempawah Timur	-	1	33	33
Sungai Kunyit	-	0	27	27
Toho	-	0	21	21
Sadaniang	-	0	19	19
Kabupaten Mempawah	10	10	244	244

Catatan/Note: ¹ Puskesmas yang teregistrasi/Registered Public Health Center

Sumber/Source: Dinas Kesehatan, Pengendalian Penduduk dan Keluarga Berencana Kabupaten Mempawah

Tabel 4.2.4 Jumlah Kasus Penyakit Menurut Kecamatan di Kabupaten Mempawah, 2022
Number of cases of disease by Subdistrict in Mempawah Regency, 2022

Kecamatan Subdistrict	TB Paru Tuberculosis	Pneumonia Pneumonia	Kusta Leprosy
(1)	(2)	(3)	(4)
Jongkat	53	26	1
Segedong	34	19	2
Sungai Pinyuh	52	1	1
Anjongan	32	0	0
Mempawah Hilir	118	51	0
Mempawah Timur	29	0	3
Sungai Kuyit	23	2	0
Toho	13	0	0
Sadaniang	12	0	0
Kabupaten Mempawah	366	99	7

Catatan/Note: ...

Sumber/Source: Dinas Kesehatan, Pengendalian Penduduk dan Keluarga Berencana Kabupaten Mempawah/Health Office, Population Control and Family Planning Department of Mempawah Regency

Lanjutan Tabel/*Continued Table* 4.2.4

Kecamatan <i>Subdistrict</i>	Diare <i>Diarrhoea</i>	DBD <i>Dangue Hemorrhagic Fever</i>	Campak <i>Measles</i>
(1)			(7)
Jongkat	986	11	1
Segedong	248	10	1
Sungai Pinyuh	479	58	33
Anjongan	128	5	55
Mempawah Hilir	83	21	37
Mempawah Timur	357	2	31
Sungai Kuyit	347	7	14
Toho	278	9	1
Sadaniang	104	6	0
Kabupaten Mempawah	3 010	129	173

Lanjutan Tabel/*Continued Table* 4.2.4

Kecamatan Subdistrict	HIV/AIDS Kasus Baru (New Case)	HIV/AIDS Kasus Kumulatif (Cumulative Cases)	Infeksi Menular Seksual (IMS) Sexually Transmitted Disease
(1)			(7)
Jongkat	0	0	0
Segedong	0	0	5
Sungai Pinyuh	1	1	26
Anjongan	2	3	27
Mempawah Hilir	36	508	7
Mempawah Timur	0	0	0
Sungai Kuyit	2	2	0
Toho	0	0	0
Sadaniang	0	0	0
Kabupaten Mempawah	41	514	65

Catatan/Note: ...

Sumber/Source: Dinas Kesehatan, Pengendalian Penduduk dan Keluarga Berencana Kabupaten Mempawah/
Health Office, Population Control and Family Planning Department of Mempawah Regency

Tabel 4.2.5 Realisasi Pencapaian Peserta KB Aktif Menurut Alat yang Digunakan, 2022
Table 4.2.5 Realization of Active FP Accetor by Contraseptive in Mempawah Regency, 2022

Kecamatan Subdistrict	IUD	IMPL	STK	PIL
(1)	(2)	(3)	(4)	(5)
Jongkat	68	37	1 604	943
Segedong	41	85	743	297
Sungai Pinyuh	49	74	1 192	420
Anjongan	15	104	1 033	401
Mempawah Hilir	102	19	1 079	471
Mempawah Timur	51	28	1 808	385
Sungai Kuyit	63	27	1 450	697
Toho	23	277	1 095	486
Sadaniang	0	117	505	66
Kabupaten Mempawah	412	768	10 509	4 166

Lanjutan Tabel/*Continued Table 4.2.5*

Kecamatan Subdistrict	KDM	MOP	MOW	Jumlah Totals
(1)	(2)	(3)	(4)	(5)
Jongkat	13	4	67	2 736
Segedong	5	4	26	1 201
Sungai Pinyuh	3	1	31	1 770
Anjongan	10	2	38	1 603
Mempawah Hilir	37	1	59	1 768
Mempawah Timur	7	1	37	2 317
Sungai Kunyit	19	1	65	2 322
Toho	13	1	39	1 934
Sadaniang	0	4	13	705
Kabupaten Mempawah	107	19	375	16 356

Catatan/Note: ...

Sumber/Source: Dinas Kesehatan, Pengendalian Penduduk dan Keluarga Berencana Kabupaten Mempawah
Health Office, Population Control and Family Planning Department of Mempawah Regency

Tabel 4.2.6 Realisasi Pencapaian Akseptor KB Baru Menurut Jenis Kontrasepsi, 2022
Realization of Current FP Acceptor by Contraceptive in Mempawah Regency, 2022

Kecamatan Subdistrict	IUD	MOP	MOW	IMPL
(1)	(2)	(3)	(4)	(5)
Jongkat	1	0	0	1
Segedong	0	0	0	0
Sungai Pinyuh	0	0	0	0
Anjongan	0	0	0	0
Mempawah Hilir	0	0	12	0
Mempawah Timur	0	0	0	0
Sungai Kuyit	0	0	0	0
Toho	0	0	0	0
Sadaniang	0	0	0	0
Kabupaten Mempawah	1	0	12	1

Lanjutan Tabel/*Continued Table* 4.2.6

Kecamatan Subdistrict	STK	PIL	KDM	Jumlah Totals
(1)	(2)	(3)	(4)	(5)
Jongkat	18	0	0	19
Segedong	35	7	3	45
Sungai Pinyuh	0	0	0	0
Anjongan	0	0	0	0
Mempawah Hilir	1	0	0	14
Mempawah Timur	0	0	0	0
Sungai Kuyit	0	0	0	0
Toho	0	0	0	0
Sadaniang	0	0	0	0
Kabupaten Mempawah	54	7	3	78

Catatan/Note: ...

Sumber/Source: Dinas Kesehatan, Pengendalian Penduduk dan Keluarga Berencana Kabupaten Mempawah
Health Office, Population Control and Family Planning Department of Mempawah Regency

4.3 AGAMA DAN SOSIAL LAINNYA RELIGION AND OTHER SOCIAL AFFAIRS

Tabel 4.3.1 Jumlah Penduduk Menurut Kecamatan dan Agama yang Dianut di Kabupaten Mempawah, 2022
Population by Subdistrict and Religion in Mempawah Regency, 2022

Kecamatan Subdistrict	Islam	Protestan Protestant	Katolik Catholic	Hindu	Budha Buddha	Kepercayaan kong hu cu	Lainnya Others
(1)	(2)	(3)	(4)	(5)	(6)	(7)	
Jongkat	39 605	870	585	20	4 396	104	124
Segedong	6 967	5 490	11 561	2	66	1	140
Sungai Pinyuh	44 736	1 365	901	2	15 501	95	0
Anjongan	46 346	646	415	6	3 706	263	0
Mempawah Hilir	26 417	506	439	1	2 232	124	1
Mempawah Timur	20 760	639	370	1	4 290	363	0
Sungai Kunyit	13 644	4 270	3 580	24	119	5	0
Toho	871	5 727	5 716	0	71	7	0
Sadaniang	32 942	122	132	18	1 404	8	55
Kabupaten Mempawah	232 288	19 635	23 699	74	31 785	970	320

Catatan/Note: ...

Sumber/Source: Dinas Kependudukan Dan Pencatatan Sipil

Tabel
Table 4.3.2**Jumlah Tempat Peribadatan Menurut Kecamatan di Kabupaten Mempawah, 2022**
Number of Places of Worship by Subdistrict in Mempawah Regency, 2022

Kecamatan Subdistrict	Masjid Mosque	Mushola Pray Room	Gereja Protestan Protestant Church	Gereja Katholik Catholic Church	Pura Temple	Vihara
(1)	(2)	(3)	(4)	(5)	(6)	(7)
Jongkat	42	63	5	1	-	6
Segedong	36	13	4	2	-	8
Sungai Pinyuh	36	61	12	1	-	17
Anjongan	15	20	14	5	-	1
Mempawah Hilir	35	80	9	1	-	14
Mempawah Timur	36	88	0	0	-	7
Sungai Kunyit	27	52	3	1	-	7
Toho	12	11	33	17	-	1
Sadaniang	1	1	34	17	-	1
Kabupaten Mempawah	240	389	114	45	-	62

Catatan/Note: ...

Sumber/Source: Kementerian Agama Kabupaten Mempawah/Ministry of Religious Affair Mempawah Regency

Tabel 4.3.3 Jumlah Desa¹/Kelurahan yang Mengalami Bencana Alam² Menurut Kecamatan di Kabupaten Mempawah, 2020–2022
Number of Villages¹/Kelurahan that Had Natural Disaster² by Subdistrict in Mempawah Regency, 2020–2022

Kecamatan Subdistrict	Banjir/Flood		
	2019	2020	2021
(1)	(2)	(3)	(4)
Jongkat	4	5	5
Segedong	5	4	5
Sungai Pinyuh	3	5	6
Anjongan	–	–	–
Mempawah Hilir	3	2	2
Mempawah Timur	2	7	4
Sungai Kuyit	5	4	1
Toho	2	2	–
Sadaniang	–	–	–
Kabupaten Mempawah	24	29	23

Lanjutan Tabel/*Continued Table* 4.3.3

Kecamatan <i>Subdistrict</i>	Gempa Bumi/ <i>Earthquake</i>		
	2019	2020	2021
(1)	(5)	(6)	(7)
Jongkat	–	–	–
Segedong	–	–	–
Sungai Pinyuh	–	–	–
Anjongan	–	–	–
Mempawah Hilir	–	–	–
Mempawah Timur	–	–	–
Sungai Kuyit	–	–	–
Toho	–	–	–
Sadaniang	–	–	–
Kabupaten Mempawah	–	–	–

Lanjutan Tabel/*Continued Table* 4.3.3

Kecamatan <i>Subdistrict</i>	Tanah Longsor/ <i>Landslide</i>		
	2019	2020	2021
(1)	(8)	(9)	(10)
Jongkat	–	–	–
Segedong	–	–	–
Sungai Pinyuh	–	–	1
Anjongan	–	–	–
Mempawah Hilir	–	–	–
Mempawah Timur	–	–	–
Sungai Kuyit	–	–	–
Toho	–	–	–
Sadaniang	–	–	–
Kabupaten Mempawah	–	–	1

Catatan/*Note*: ¹ Desa pada tabel ini termasuk Unit Permukiman Transmigrasi (UPT) yang masih dibina oleh kementerian terkait dan nagari di Provinsi Sumatera Barat/*Villages in this table are included in Transmigration Settlement Unit which is still fostered by the relevant ministries and the nagari in the Province of Sumatera Barat*

Sumber/*Source*: ² Kejadian dalam setahun sebelum tahun pencacahan/*Occured during the last one year before the enumeration years*
BPS, Pendataan Potensi Desa (Podes)/*BPS-Statistics Indonesia, Village Potential Data Collecting*

Tabel
Table 4.3.4**Jumlah Kejadian Bencana Alam Menurut Kecamatan di Kabupaten Mempawah, 2022**
Number of Natural Disasters by Subdistrict in Mempawah Regency, 2022

Kecamatan Subdistrict	Banjir Flood	Puting Beliung Waterspout	Kebakaran Fire
(1)	(2)	(3)	(4)
Jongkat	-	-	1
Segedong	-	-	1
Sungai Pinyuh	-	-	1
Anjongan	-	-	1
Mempawah Hilir	-	-	1
Mempawah Timur	-	-	1
Sungai Kunyit	-	-	-
Toho	-	-	-
Sadaniang	1	-	1
Kabupaten Mempawah	1	0	7

Lanjutan Tabel/*Continued Table* 4.3.4

Kecamatan <i>Subdistrict</i>	Gelombang Pasang <i>High Tides</i>	Lainnya <i>Others</i>	Jumlah <i>Totals</i>
(1)	(5)	(6)	(7)
Jongkat	-	-	1
Segedong	-	-	1
Sungai Pinyuh	-	-	1
Anjongan	-	-	1
Mempawah Hilir	-	-	1
Mempawah Timur	-	-	1
Sungai Kunyit	-	-	0
Toho	-	-	0
Sadaniang	-	-	2
Kabupaten Mempawah	0	0	8

Catatan/*Note*:

Sumber/*Source*: Dinas Sosial, Pemberdayaan Perempuan dan Perlindungan Anak, Pemberdayaan Masyarakat dan Pemerintahan Desa/
Departmen

Tabel
Table 4.3.5

Jumlah Kerusakan Rumah yang Diakibatkan Bencana Alam Menurut Kecamatan di Kabupaten Mempawah, 2022
Number of House Damage Caused by Natural Disasters by Subdistrict in Mempawah Regency, 2022

Kecamatan Subdistrict	Banjir Flood	Puting Beliung Waterspout	Kebakaran Fire
(1)	(2)	(3)	(4)
Jongkat	-	-	1
Segedong	-	-	1
Sungai Pinyuh	-	-	1
Anjongan	-	-	1
Mempawah Hilir	-	-	1
Mempawah Timur	-	-	1
Sungai Kunyit	-	-	-
Toho	-	-	-
Sadaniang	2	-	2
Kabupaten Mempawah	2	0	8

Lanjutan Tabel/Continued Table 4.3.5

Kecamatan Subdistrict	Gelombang Pasang High Tides	Lainnya Others	Jumlah Totals
(1)	(5)	(6)	(7)
Jongkat	-	-	1
Segedong	-	-	1
Sungai Pinyuh	-	-	1
Anjongan	-	-	1
Mempawah Hilir	-	-	1
Mempawah Timur	-	-	1
Sungai Kunit	-	-	0
Toho	-	-	0
Sadaniang	-	-	4
Kabupaten Mempawah	0	0	10

Catatan/Note:

Sumber/Source: Dinas Sosial, Pemberdayaan Perempuan dan Perlindungan Anak, Pemberdayaan Masyarakat dan Pemerintahan Desa

Tabel
Table 4.3.6**Jumlah Korban Bencana Alam Menurut Jenisnya Menurut Kecamatan di Kabupaten Mempawah, 2022**
Number of Natural Disaster Victims by Type of Disaster in Mempawah Regency, 2022

Kecamatan Subdistrict	Banjir Flood	Puting Beliung Waterspout	Kebakaran Fire
(1)	(2)	(3)	(4)
Jongkat	-	-	5
Segedong	-	-	5
Sungai Pinyuh	-	-	25
Anjongan	-	-	15
Mempawah Hilir	-	-	7
Mempawah Timur	-	-	27
Sungai Kunyit	-	-	-
Toho	-	-	-
Sadaniang	10	-	10
Kabupaten Mempawah	10	0	94

Lanjutan Tabel/*Continued Table* 4.3.6

Kecamatan <i>Subdistrict</i>	Gelombang Pasang <i>High Tides</i>	Lainnya <i>Others</i>	Jumlah <i>Totals</i>
(1)	(5)	(6)	(7)
Jongkat	-	-	5
Segedong	-	-	5
Sungai Pinyuh	-	-	25
Anjongan	-	-	15
Mempawah Hilir	-	-	7
Mempawah Timur	-	-	27
Sungai Kuyit	-	-	0
Toho	-	-	0
Sadaniang	-	-	20
Kabupaten Mempawah	0	0	104

Catatan/*Note*: ...

Sumber/*Source*: Dinas Sosial, Pemberdayaan Perempuan dan Perlindungan Anak, Pemberdayaan Masyarakat dan Pemerintahan Desa

Tabel
Table 4.3.7

Banyaknya Nikah, Talak, Cerai, serta Rujuk menurut Kecamatan di Kabupaten Mempawah, 2022
Number of Marage, Separate, Divorce, and Reconcilation by Subdistrict in Mempawah Regency, 2022

Kecamatan Subdistrict	Nikah ¹ Marriages	Cerai Talak ² Separate	Cerai Gugat ² Divorce	Rujuk ² Reconc
(1)	(2)	(3)	(4)	(5)
Jongkat	289	11	73	...
Segedong	140	0	23	...
Sungai Pinyuh	302	9	59	...
Anjongan	85	6	28	...
Mempawah Hilir	261	16	47	...
Mempawah Timur	249	7	52	...
Sungai Kuyit	175	3	21	...
Toho	40	1	6	...
Sadaniang	6	0	1	...
Kabupaten Mempawah	1 547	53	310	...

Catatan/Note:

Sumber/Source: ¹Kementerian Agama Kabupaten Mempawah/Ministry of Religious Affair Mempawah Regency

²Pengadilan Agama Mempawah/religious courts

Tabel 4.3.8 **Banyaknya Penyebab Perceraian di Kabupaten Mempawah, 2022**
Table **Number of Mariage Separat Cause in Mempawah Regency , 2022**

Bulan Month	Tak Tanggung Jawab Not Responsible	Tidak Harmonis Disharmonius	Lainnya Divorce	Jumlah Total
(1)	(2)	(3)	(4)	(5)
Januari/January	1	12	2	15
Febuari/February	1	20	1	22
Maret/March	2	33	3	38
April/April	3	20	3	26
Mei/May	1	3	1	5
Juni/June	6	28	2	36
Juli/July	3	15	0	18
Agustus/Agust	8	32	5	45
September/September	0	14	0	14
Oktober/October	4	21	2	27
November/November	4	27	0	31
Desember/December	1	20	0	21
Kabupaten Mempawah	34	245	19	298

Catatan/Note: ...

Sumber/Source: Pengadilan Agama Mempawah/religious courts

Tabel
Table 4.3.9

**Jumlah Jemaah Haji yang diberangkatkan ke Tanah Suci
Mekah Menurut Kecamatan di Kabupaten Mempawah,
2018-2022**
*Number of Hajj Pilgrims Departured to the Holyland of
Mecca by Subdistrict in Mempawah Regency, 2018–2022*

Kecamatan Subdistrict	2018	2019	2020	2021	2022
(1)	(2)	(3)	(4)	(5)	(6)
Jongkat	37	50	46	46	17
Segedong	22	13	6	6	5
Sungai Pinyuh	40	26	37	37	19
Anjongan	9	5	5	5	0
Mempawah Hilir	31	55	47	47	23
Mempawah Timur	28	24	15	15	7
Sungai Kunyit	10	14	16	16	5
Toho	2	7	7	7	4
Sadaniang	-	-	-	-	0
Kabupaten Mempawah	179	194	179	179	80

Catatan/Note: ...

Sumber/Source: Kementerian Agama Kabupaten Mempawah/Ministry of Religious Affair Mempawah Regency

Tabel 4.3.10 Jumlah Penyaluran Zakat Menurut Kecamatan di Kabupaten Mempawah (Rp 000), 2018-2022
Table Number of Zakat distribution by Subdistrict in Mempawah Regency (Rp 000), 2018–2022

Kecamatan Subdistrict	2018	2019	2020	2021	2022
(1)	(2)	(3)	(4)	(5)	(6)
Jongkat	778 570	790 570	820 570	822 570	...
Segedong	341 720	350 720	400 720	402 720	...
Sungai Pinyuh	642 060	650 150	680 150	682 150	...
Anjongan	217 573	267 572	297 572	299 572	...
Mempawah Hilir	721 860	725 860	805 860	807 860	...
Mempawah Timur	489 899	539 899	650 700	652 700	...
Sungai Kunyit	421 750	471 750	521 750	523 750	...
Toho	100 760	150 760	180 760	182 760	...
Sadaniang	10 260	20 260	25 260	27 260	...
Baznas Kabupaten	165 831	336 727	443 129	473 129	...
Kabupaten Mempawah	3 890 282	4 304 268	4 826 471	4 874 471	...

Catatan/Note: ...

Sumber/Source: Kementerian Agama Kabupaten Mempawah/Ministry of Religious Affair Mempawah Regency

Tabel
Table 4.3.11**Banyaknya Hewan Kurban Menurut Kecamatan di Kabupaten Mempawah, 2022**
Number of Animal's Kurban by Subdistrict in Mempawah Regency, 2022

Kecamatan Subdistrict	Yang Bekurban Persons of Kurban	Hewan Kurban Animal's Kurban	
		Sapi Cows	Kambing Goats
(1)	(2)	(3)	(4)
Jongkat	...	24	21
Segedong	...	20	15
Sungai Pinyuh	...	36	26
Anjongan	...	15	10
Mempawah Hilir	...	75	25
Mempawah Timur	...	60	15
Sungai Kuyit	...	50	8
Toho	...	12	5
Sadaniang	...	1	0
Kabupaten Mempawah	...	293	125

Catatan/Note: ...

Sumber/Source: Kementerian Agama Kabupaten Mempawah/Ministry of Religious Affair Mempawah Regency

Tabel 4.3.11 **Jumlah Tindak Pidana Menurut Kepolisian Daerah di Kabupaten Mempawah, 2021-2022**
Table *Number of Crime by Regional Police Office in Mempawah Regency, 2021-2022*

Kepolisian Daerah Regional Police Office	2021	2022
(1)	(2)	(3)
Polres Mempawah	171	168
Polsek Mempawah Hilir	2	0
Polsek Sungai Kuyit	13	7
Polsek Sungai Pinyuh	17	17
Polsek Toho	9	5
Polsek Siantan	22	18
Polsek Segedong	0	3
Polsek Mempawah Timur	2	0
Polsek Anjongan	11	6
Kabupaten Mempawah	247	224

Catatan/Note: ...

Sumber/Source: Polres Mempawah/Mempawah Police Precinct

Tabel
Table 4.3.12

Risiko Penduduk Terjadi Tindak Pidana Per 100.000 Penduduk Menurut Kepolisian Daerah, 2021-2022
Crime Rate per 100,000 Population by Regional Police Office, 2021-2022

Kepolisian Daerah Regional Police Office	2021	2022
(1)	(2)	(3)
Polres Mempawah	55,9	34,7
Polsek Mempawah Hilir	0,7	0
Polsek Sungai Kunyit	4,3	2,3
Polsek Sungai Pinyuh	5,6	5,6
Polsek Toho	2,9	1,6
Polsek Siantan	7,2	5,9
Polsek Segedong	0	0,9
Polsek Mempawah Timur	0,7	0
Polsek Anjongan	3,6	1,9
Kabupaten Mempawah	80,9	52,9

Catatan/Note: ...

Sumber/Source: Polres Mempawah/Mempawah Police Precinct

Tabel 4.3.13 **Persentase Penyelesaian Tindak Pidana Menurut Kepolisian Daerah, 2021-2022**
Table **Percentage of Crime Clearance by Regional Police Office, 2021-2022**

Kepolisian Daerah Regional Police Office	2021	2022
(1)	(2)	(3)
Polres Mempawah	162	145
Polsek Mempawah Hilir	2	0
Polsek Sungai Kuyit	11	11
Polsek Sungai Pinyuh	15	15
Polsek Toho	7	5
Polsek Siantan	19	17
Polsek Segedong	0	3
Polsek Mempawah Timur	4	0
Polsek Anjongan	9	7
Kabupaten Mempawah	229	203

Catatan/Note: ...

Sumber/Source: Polres Mempawah/Mempawah Police Precinct

Tabel
Table 4.3.14

**Selang Waktu Terjadinya Tindak Pidana Menurut
Kepolisian Daerah, 2021-2022**
*Time Interval of Crime Occurance by Regional Police Office,
2021-2022*

Kepolisian Daerah Regional Police Office	2021	2022
(1)	(2)	(3)
Polres Mempawah	51.13.12	82.38.24
Polsek Mempawah Hilir	4380.00.00	-
Polsek Sungai Kunyit	673.50.24	1.251.24.00
Polsek Sungai Pinyuh	515.17.24	515.17.24
Polsek Toho	973.19.48	1.752.00.00
Polsek Siantan	398.10.48	486.39.36
Polsek Segedong	0	2.920.00.00
Polsek Mempawah Timur	4380.00.00	-
Polsek Anjongan	796.21.36	1.460.00.00
Kabupaten Mempawah	35.27.36	

Catatan/Note: ...

Sumber/Source: Polres Mempawah/Mempawah Police Precinct

4.4 KEMISKINAN POVERTY

Tabel 4.4.1 **Garis Kemiskinan, Jumlah, dan Persentase Penduduk Miskin di Kabupaten Mempawah, 2015–2022**
Poverty Line, Number, and Percentage of Poor People in Mempawah Regency, 2015–2022

Tahun Year	Garis Kemiskinan (rupiah/kapita/bulan) Poverty Line (rupiah/capita/month)	Jumlah Penduduk Miskin (ribu) Number of Poor People (thousand)	Persentase Penduduk Miskin Percentage of Poor People
(1)	(2)	(3)	(4)
2015	268 242	13,88	5,52
2016	292 129	14,61	5,75
2017	318 682	15,30	5,94
2018	337 350	14,61	5,61
2019	360 962	14,02	5,32
2020	379 808	13,18	4,95
2021	387 948	13,82	5,18
2022	414 334	14,30	5,32

Catatan/Note: ...

Sumber/Source: BPS, Survei Sosial Ekonomi Nasional Maret/BPS-Statistics Indonesia, March National Socioeconomic Survey

Tabel
Table 4.4.2

Indeks Kedalaman Kemiskinan dan Indeks Keparahan Kemiskinan di Kabupaten Mempawah, 2015–2022
Poverty Gap Index and Poverty Severity Index in Mempawah Regency, 2015–2022

Tahun Year	Indeks Kedalaman Kemiskinan Poverty Gap Index	Indeks Keparahan Kemiskinan Poverty Severity Index
(1)	(2)	(3)
2015	0,59	0,10
2016	0,49	0,07
2017	0,65	0,14
2018	0,86	0,25
2019	0,80	0,17
2020	0,41	0,05
2021	0,52	0,11
2022	0,42	0,06

Catatan/Note: ...

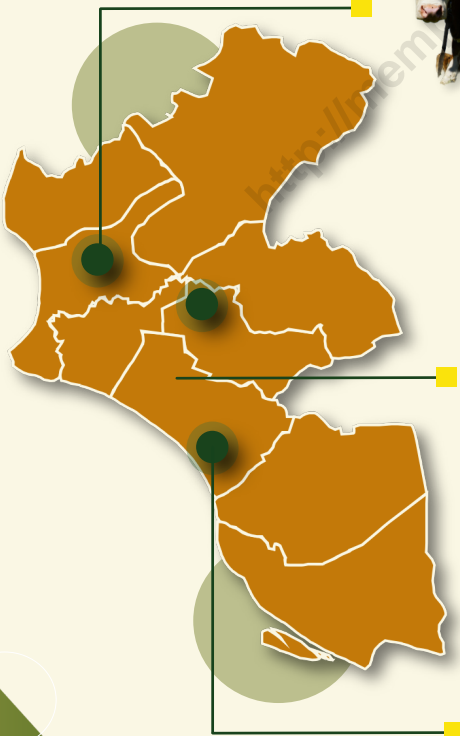
Sumber/Source: BPS, Survei Sosial Ekonomi Nasional Maret/BPS-Statistics Indonesia, March National Socioeconomic Survey

B**A****B****5**

PERTANIAN, KEHUTANAN, PETERNAKAN, DAN PERIKANAN

AGRICULTURE, FORESTRY, LIVESTOCK, AND FISHERY

TAHUKAH KAMU?



- Kecamatan Mempawah Hilir merupakan kecamatan penghasil sapi terbesar di Kabupaten Mempawah.

Total produksi daging sapi mencapai 106,69 ton atau sekitar 29,69 persen dari total produksi daging pada tahun 2022.



- Kecamatan Anjongan merupakan kecamatan penghasil babi dan ayam terbesar di Kabupaten Mempawah.

Total populasi babi di Kecamatan Anjongan mencapai 235 ekor atau sebesar 30,71 persen dari total populasi. Sedangkan produksi ayam pedaging mencapai 2,361 ton.



- Kecamatan Sungai Pinyuh merupakan kecamatan dengan populasi kambing terbanyak. Pun demikian, produksi daging kambing yang dihasilkan hanya sebanyak 3,17 ton pada 2022.

PENJELASAN TEKNIS

1. Survei Pertanian Hortikultura (SPH) diselenggarakan oleh Badan Pusat Statistik bekerja sama dengan Direktorat Jenderal Hortikultura, Kementerian Pertanian.
2. Kuesioner yang digunakan dalam pengumpulan data SPH mencakup:
 - a. SPH-SBS digunakan untuk data tanaman sayuran dan buah-buahan semusim.
 - b. SPH-BST digunakan untuk data tanaman buah-buahan dan sayuran tahunan.
 - c. SPH-TBF digunakan untuk data tanaman biofarmaka.
 - d. SPH-TH digunakan untuk data tanaman hias.
3. Metode yang digunakan dalam survei ini adalah metode pencacahan lengkap terhadap seluruh kecamatan di Indonesia dan dilaporkan secara rutin bulanan untuk SPH-SBS dan triwulanan untuk SPH-BST, SPH-TBF, SPH-TH oleh KCD.
4. Tanaman sayuran dan buah-buahan semusim
 - a. Tanaman sayuran semusim adalah tanaman yang bermanfaat sebagai sayur, sebagai sumber vitamin, mineral, dan lain-lain yang berumur kurang dari satu tahun. Pada umumnya bagian yang digunakan sebagai sayur

TECHNICAL NOTES

1. *The Agricultural Survey for Horticulture (SPH) is carried out by the BPS-Statistics Indonesia in cooperation with the Directorate General of Horticulture, Ministry of Agriculture.*
2. *The Questionnaire used to collect the Argicultural Survey for Horticulture data are:*
 - a. *SPH-SBS used for data on seasonal vegetable and fruit plants.*
 - b. *SPH-BST used for data on annual fruit and vegetable plants.*
 - c. *SPH-TBF used for data on medicinal plants.*
 - d. *SPH-TH used for data on ornamental plants.*
3. *The method used in this survey is complete enumeration for all of sub districts in Indonesia and reported monthly for SPH-SBS and quarterly for SPH-BST, SPH-TBF, SPH-TH by agriculture extension workers.*
4. *Seasonal vegetable and fruit plants*
 - a. *Seasonal vegetable plants are used/consumed as vegetables, which are the sources of vitamin, mineral, etc that are aged less than 1 year. In general, parts that consumed are in the form of leaves, flower, fruits, and tubers.*
 - b. *Seasonal fruit plants are plants that produce fresh fruit as a*

- berupa daun, bunga, buah, dan umbi.
- b. Tanaman buah-buahan semusim adalah tanaman yang menghasilkan buah segar sebagai sumber vitamin, mineral, dan lain-lain yang berumur kurang dari satu tahun dan berbatang lunak. Pada umumnya buah yang dihasilkan dapat dikonsumsi tanpa dimasak terlebih dahulu.
5. Tanaman buah-buahan dan sayuran tahunan
 - a. Tanaman buah-buahan tahunan adalah tanaman yang menghasilkan buah segar sebagai sumber vitamin, mineral, dan lain-lain yang berumur satu tahun atau lebih dan berbatang keras. Pada umumnya buah yang dihasilkan dapat dikonsumsi tanpa dimasak terlebih dahulu.
 - b. Tanaman sayuran tahunan adalah tanaman yang bermanfaat sebagai sayur, sebagai sumber vitamin, mineral, dan lain-lain yang berumur satu tahun atau lebih. Pada umumnya bagian yang digunakan sebagai sayur berupa daun, bunga, buah, dan umbi.
 6. Tanaman biofarmaka adalah tanaman yang bermanfaat untuk obat-obatan, kosmetik, dan kesehatan yang dikonsumsi atau digunakan dari bagian-bagian tanaman, seperti daun, batang,

sources of vitamin, mineral, etc that aged less than 1 year and soft trunked. Generally, the fruit produced can be consumed without being cooked first.
5. *Annual fruit and vegetable plants*
 - a. *Annual fruit plants are plants that produce fresh fruit as sources of vitamin, mineral, etc that are aged more than 1 year and hard trunked. Generally, the fruit produced can be consumed without being cooked first.*
 - b. *Annual vegetable plants are plants used as vegetables as sources of vitamin, mineral, etc that is aged more than 1 year. In general, the parts that consumed are in the form of leaves, flower, fruits, and tubers.*
 6. *Medicinal plants are plants which are useful for medicine, cosmetics, and health. It is consumed from part of the plant, such as leaf, flower, fruit, tuber, and root.*

- buah, umbi (rimpang) ataupun akar.
7. Tanaman hias adalah tanaman yang mempunyai nilai keindahan baik bentuk, warna daun, tajuk maupun bunganya, sering digunakan untuk penghias pekarangan dan lain sebagainya.
 8. Data yang dikumpulkan dalam SPH mencakup: data tentang luas penanaman, luas panen (untuk buah-buahan tahunan adalah banyaknya tanaman yang menghasilkan), produksi, luas rusak, luas tanaman akhir, dan harga jual petani.
 9. Luas panen adalah luas tanaman sayuran, buah-buahan, biofarmaka, dan tanaman hias yang diambil hasilnya/dipanen pada periode pelaporan.
 10. Luas panen untuk tanaman sayuran: luas tanaman yang dipanen sekaligus/habis/dibongkar dan luas tanaman yang dipanen berkali-kali (lebih dari satu kali)/belum habis.
 - a. Tanaman yang dipanen sekaligus/habis/dibongkar adalah tanaman yang sehabis panen langsung dibongkar/dicabut, terdiri dari bawang merah, bawang putih, bawang daun, kentang, kol/kubis, kembang kol, petsai/sawi, wortel, lobak, dan kacang merah.
 - b. Tanaman yang dipanen berkali-kali (lebih dari satu kali)/belum
 7. *Ornamental plants are plants which have a beauty value, either in shape, colour of leaf or crown of flower, and they are often used as a yard decorator.*
 8. *The Agriculture Survey for Horticulture collects the information on the planted area, harvested area (for annual fruits is the number of production plant), production, damaged area, plant area in the end of period, and price on the farm-gate level.*
 9. *Harvested area is area which vegetable, fruit, medicinal and ornamental plant of crop harvested during the period of report.*
 10. *Harvested area of vegetables: area of entirely harvested/demolished plant and plant that is harvested several times/undemolished.*
 - a. *Entirely harvested/demolished plants are plants usually harvested once and demolished to be substituted by other plants, consisting of: shallots, garlic, wlech onion, potato, cabbage, cauliflower, chinese cabbage, carrots, radish, and red beans.*
 - b. *Plants that are harvested several times/undemolished are plants usually harvested more than once and demolished in the case that the last harvest was economically not profitable.*

habis adalah tanaman yang pemanenannya lebih dari satu kali dan biasanya dibongkar apabila panen terakhir sudah tidak memadai lagi, terdiri dari: kacang panjang, cabai besar, cabai rawit, jamur, tomat, terung, buncis, ketimun, labu siam, kangkung, bayam, melon, semangka, dan blewah.

They consist of: yard long beans, chili, small chili, mushroom, tomatoes, eggplant, green beans, cucumber, chayote, kangkong, spinach, melon, watermelon, and cantaloupe.

11. Produksi adalah hasil menurut bentuk produk dari setiap tanaman sayuran, buah-buahan, biofarmaka, dan tanaman hias yang diambil berdasarkan luas yang dipanen/tanaman yang menghasilkan pada bulan/triwulan laporan.
 12. Bentuk produksi perkebunan adalah; karet kering (karet), daun kering (teh dan tembakau), biji kering (kopi dan coklat), kulit kering (kayu manis dan kina), serat kering (rami), bunga kering (cengkeh), refined sugar (tebu dari perkebunan besar), gula mangkok (tebu dari perkebunan rakyat), ekivalen kopra (kopra), biji dan bunga (pala) serta minyak daun (sereh).
 13. Hutan Konservasi adalah kawasan hutan dengan ciri khas tertentu, yang mempunyai fungsi pokok pengawetan keanekaragaman tumbuhan dan satwa serta ekosistemnya.
 14. Hutan Lindung adalah kawasan
11. *Production is the standard production quantity form of vegetable, fruit, medicinal and ornamental plant based on harvested area/the number of production plants reported monthly/quarterly.*
 12. *Production of estates crops are follows: dry rubber (rubber); dry leaves (tea and tobacco); dry beans (coffee and cocoa); dry bark (cassia vera and cinchona); dry fibre (rosella); dry flowers/buds (cloves); refined sugar (sugar cane from estate); cup sugar (sugar cane from smallholders); copra (copra); seeds and buds (nutmeg); and leaf oil (citronella).*
 13. *20. Conservation Forest is a forest area having specific characteristic established for the purposes of conservation of animal and plant species as well as their ecosystem.*
 14. *21. Protection Forest is a forest area*

hutan yang mempunyai fungsi pokok sebagai perlindungan sistem penyangga kehidupan untuk mengatur tata air, mencegah banjir, mengendalikan erosi, mencegah intrusi air laut, dan memelihara kesuburan tanah.

designated to serve life support system, maintain hydrological system, prevent of flood, erosion control, seawater intrusion, and maintain soil fertility.

15. 22. Hutan Produksi adalah kawasan hutan yang mempunyai fungsi pokok memproduksi hasil hutan. Hutan produksi terdiri dari Hutan Produksi Tetap (HP), Hutan Produksi Terbatas (HPT), dan Hutan Produksi yang dapat dikonversi.

15. *Production Forest is a forest area designated mainly to promote sustainable forest production. Production forest is classified as permanent production forest, limited production forest, and convertible production forest.*

16. Data populasi ternak merupakan hasil Survei Laporan Pemotongan Ternak. Pengumpulan data pemotongan ternak dilakukan secara lengkap di seluruh Rumah Potong Hewan (RPH) dan Tempat Pemotongan Hewan (TPH) yang ada di Mempawah.

16. *The livestock population data is the result of the Livestock Slaughter Report Survey. Data collection of livestock slaughter is carried out in full in all Slaughterhouses (RPH) and Slaughterhouses (TPH) in Mempawah.*

17. Data statistik perikanan merupakan data sekrotal yang bersumber Dinas Pertanian, Ketahanan Pangan dan Perikanan Kabupaten Mempawah

17. *Fishery statistical data is total data from the Department of Agriculture, Food Security and Fisheries of Mempawah Regency*

ULASAN**DESCRIPTION****1. Hortikultura**

Pada tahun 2022, produksi tanaman sayuran semusim terbesar adalah Ketimun sebesar 5.401 ton, sedangkan produksi buah semusim terbesar adalah semangka sebesar 20.608 kuintal. Untuk produksi buah-buahan tahunan terbesar adalah pisang sebanyak 435.268 kuintal, sedangkan untuk produksi sayuran tahunan terbesar adalah petai sebesar 4.280 kuintal.

2. Perkebunan

Pada tahun 2022, luas areal perkebunan yang terluas adalah tanaman kelapa seluas 20.089,4 ha, sedangkan yang terendah tanaman kopi seluas 306 ha. Produksi hasil perkebunan yang terbesar adalah kelapa sebesar 18.188,10 ton dan yang terendah adalah kakao sebesar 122,4 ton.

3. Peternakan

Jenis ternak yang diusahakan di Kabupaten Mempawah berupa ternak besar, ternak kecil dan unggas. Pada tahun 2022, populasi ternak sapi potong sebanyak 4.018 ekor, babi sebanyak 765 ekor dan kambing sebanyak 2.497 ekor.

Unggas yang dipelihara adalah jenis ayam pedaging, ayam petelur, ayam kampung dan itik. Jumlah unggas terbanyak

1. Horticulture

In 2022, the largest production of seasonal vegetable crops will be Cucumbers of 5,401 tonnes, while the largest production of seasonal fruit will be watermelons of 20,608 quintals. The largest annual fruit production was bananas with 435,268 quintals, while the largest annual vegetable production was petai with 4,280 quintals.

2. Estate Crops

In 2022, the largest plantation area will be coconut plantations with an area of 20,089.4 ha, while the lowest will be coffee plantations with 306 ha. The largest production of plantation products was coconut with 18,188.10 tons and the lowest was cocoa with 122.4 tons.

3. Livestock

The types of livestock cultivated in Mempawah Regency are large livestock, small livestock and poultry. In 2022, the population of beef cattle is 4,018 heads, pigs are 765 heads and goats are 2,497 heads.

Poultry reared are broiler chickens, laying hens, free-range chickens and ducks. The highest number of poultry was broiler with 4,132,584, followed by free-range chicken with

adalah ayam pedaging sebanyak 4.132.584 ekor, kemudian diikuti oleh ayam kampung sebanyak 188.083 ekor.

Pada tahun 2022, produksi daging ternak terbesar di Kabupaten Mempawah adalah daging babi sebesar 359,32 ton. Sedangkan produksi daging unggas yang terbesar adalah ayam pedaging sebesar 3.748,05.

188,083.

In 2022, the largest livestock meat production in Mempawah Regency will be pork, amounting to 359.32 tonnes. While the largest production of poultry meat was broiler with 3,748.05.

4. Kehutanan

Berdasarkan data Unit Pengelola Kawasan Hutan Kabupaten Mempawah, luas kawasan hutan dan perairan Kabupaten Mempawah pada tahun 2021 adalah sekitar 74,95 ribu ha.

Kawasan hutan Kabupaten Mempawah terdiri dari 69,11 persen hutan produksi tetap, 23,01 persen hutan produksi terbatas, 4,72 persen hutan lindung, dan 3,16 persen hutan produksi yang dapat dikonversi.

4. Forestry

Based on data from Forestry and Plantation Service of Mempawah Regency, total forest area and water area of Mempawah Regency in 2021 was around 74,95 thousand ha.

The forest area of Mempawah consists of 69,11 percent permanent production forest, 23,01 percent limited production forest, 4,72 percent protection forest and 3,16 percent convertible production forest.

5. Perikanan

Pada tahun 2022, produksi perikanan terbesar adalah perikanan laut sebesar 19,56 ribu ton dan hasil produksi terendah adalah perikanan perairan umum sebesar 847,24 ton.

Kecamatan penghasil produksi perikanan terbesar adalah Kecamatan Mempawah Hilir dengan total produksi 3,9 ribu ton, kemudian diikuti Kecamatan Mempawah Timur dengan total

5. Fishery

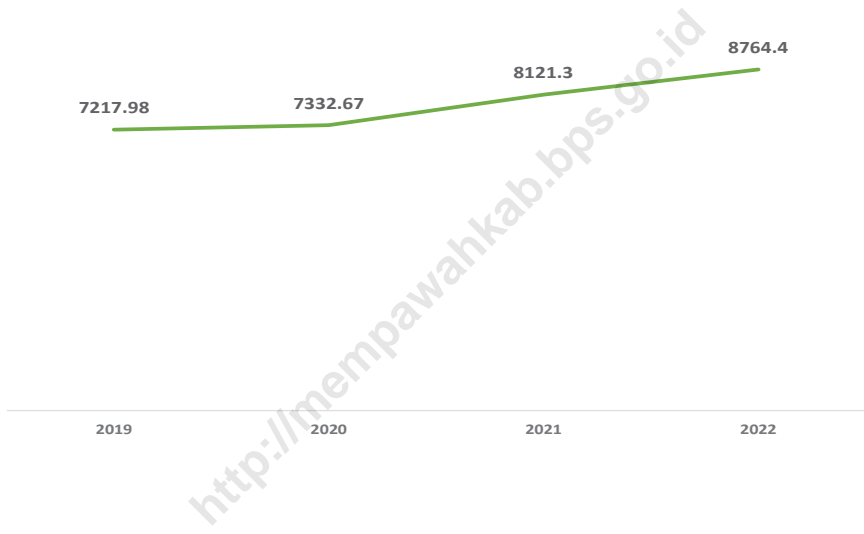
In 2022, the largest fishery production will be marine fisheries of 19.56 thousand tonnes and the lowest production will be public waters fisheries of 847.24 tonnes.

The district that produces the largest fishery production is Mempawah Hilir District with a total production of 3.9 thousand tons, followed by Mempawah Timur District with a total production of 3.28 thousand tons.

produksi sebesar 3,28 ribu ton.

<http://mempawahkab.bps.go.id>

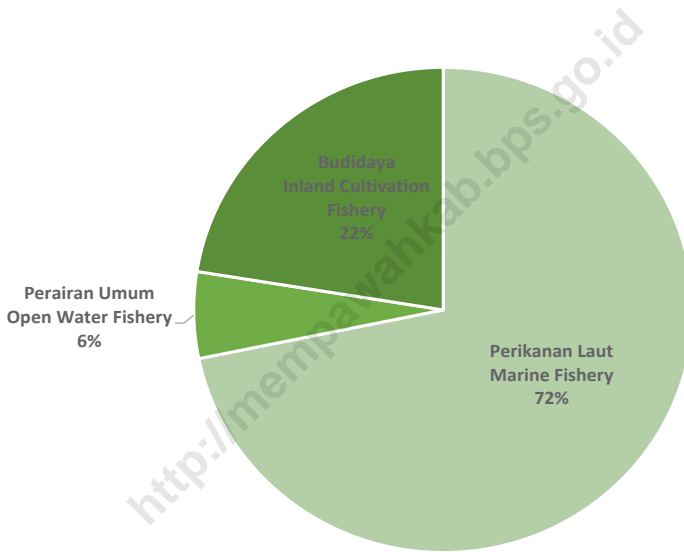
Gambar 5.1 **Produksi Perkebunan Kelapa Sawit di Kabupaten Mempawah (ton), 2019-2022**
Figures **Production of Palm Oil Estate in Mempawah Regency (ton), 2019-2022**



Sumber/Source : Dinas Pertanian, Ketahanan Pangan dan Perikanan Kabupaten Mempawah/ Department of Agriculture, Food and Fisheries of Mempawah Regency

Gambar 5.2
Figures

Nilai Produksi Perikanan Laut, Perairan Umum dan Budidaya di Kabupaten Mempawah, 2022 (%)
Number of Marine Fishery, Inland Water and Inland Cultivation Value Production In Mempawah Regency, 2022 (%)



Sumber/Source : Dinas Pertanian, Ketahanan Pangan dan Perikanan Kabupaten Mempawah/ *Department of Agriculture, Food and Fisheries of Mempawah Regency*

**5.1 HORTIKULTURA
HORTICULTURE**

Tabel 5.1.1 Luas Panen Tanaman Sayuran Menurut Kecamatan dan Jenis Tanaman di Kabupaten Mempawah (ha), 2021 dan 2022
Harvested Area of Vegetables by Subdistrict and Kind of Plant in Mempawah Regency (ha), 2021 and 2022

Kecamatan Subdistrict	Bawang Merah Shallot		Cabai Besar/TW/Teropong Chili/Big Chili	
	2021	2022*	2021	2022*
(1)	(2)	(3)	(4)	(5)
Jongkat	-	-	6	3
Segedong	-	-	-	-
Sungai Pinyuh	-	-	-	-
Anjongan	-	2	17	13
Mempawah Hilir	-	-	-	1
Mempawah Timur	-	-	23	13
Sungai Kunyit	-	-	-	-
Toho	-	-	-	-
Sadaniang	-	-	2	4
Kabupaten Mempawah	-	2	48	34

Lanjutan Tabel/*Continued Table* 5.1.1

Kecamatan Subdistrict	Cabai Keriting Curly Chili		Cabai Rawit Chili/Cayenne Pepper	
	2021	2022*	2021	2022*
(1)	(6)	(7)	(8)	(9)
Jongkat	0	1	4	4
Segedong	-	-	1	29
Sungai Pinyuh	-	-	9	19
Anjongan	-	-	16	16
Mempawah Hilir	-	-	3	2
Mempawah Timur	2	-	41	48
Sungai Kuyit	-	-	16	3
Toho	-	-	2	3
Sadaniang	-	-	9	9
Kabupaten Mempawah	2	1	100	132

Lanjutan Tabel/*Continued Table* 5.1.1

Kecamatan Subdistrict	Kentang Potato		Kubis Cabbage		Tomat Tomato	
	2021	2022 ^x	2021	2022 ^x	2021	2022 ^x
(1)	(10)	(11)	(12)	(13)	(14)	(15)
Jongkat	-	-	-	-	10	9
Segedong	-	-	-	-	15	12
Sungai Pinyuh	-	-	-	-	3	10
Anjongan	-	-	-	-	12	12
Mempawah Hilir	-	-	-	-	1	1
Mempawah Timur	-	-	-	-	22	23
Sungai Kuyit	-	-	-	-	-	-
Toho	-	-	-	-	-	-
Sadaniang	-	-	-	-	-	-
Kabupaten Mempawah	-	-	-	-	63	66

Lanjutan Tabel/*Continued Table 5.1.1*

Kecamatan Subdistrict	Bawang Putih Garlic		Bawang Daun/ Scallion		Bayam/ Spinach	
	2021	2022 ^x	2021	2022 ^x	2021	2022 ^x
(1)	(16)	(17)	(18)	(19)	(20)	(21)
Jongkat	-	-	4	3	8	11
Segedong	-	-	6	27	3	4
Sungai Pinyuh	-	-	6	10	14	20
Anjongan	-	-	-	-	21	26
Mempawah Hilir	-	-	3	3	-	-
Mempawah Timur	-	-	56	45	54	43
Sungai Kuyit	-	-	-	-	-	-
Toho	-	-	-	-	-	-
Sadaniang	-	-	-	-	-	-
Kabupaten Mempawah	-	-	74	88	99	103

Lanjutan Tabel/Continued Table 5.1.1

Kecamatan Subdistrict	Buncis/ string bean		Kacang Panjang/ Long Beans		Kangkung/ Water Spinach	
	2021	2022 ^x	2021	2022 ^x	2021	2022 ^x
(1)	(22)	(23)	(24)	(25)	(26)	(27)
Jongkat	2	2	21	19	17	25
Segedong	-	9	11	10	6	11
Sungai Pinyuh	-	-	9	21	10	11
Anjongan	15	12	49	47	22	24
Mempawah Hilir	-	-	1	3	4	3
Mempawah Timur	7	-	43	4	55	55
Sungai Kuyit	-	-	10	5	-	2
Toho	-	-	6	12	-	-
Sadaniang	3	1	-	5	10	13
Kabupaten Mempawah	27	24	149	125	123	143

Lanjutan Tabel/Continued Table 5.1.1

Kecamatan Subdistrict	Ketimun/ Cucumber		Labu Siam/ Chayote		Petsai/Sawi/ Chinese Cabbage/ mustard green	
	2021	2022 ^x	2021	2022 ^x	2021	2022 ^x
(1)	(28)	(29)	(30)	(31)	(32)	(33)
Jongkat	19	23	-	-	13	21
Segedong	15	13	-	2	8	17
Sungai Pinyuh	12	16	-	-	3	-
Anjongan	49	44	-	-	25	24
Mempawah Hilir	3	3	-	-	9	13
Mempawah Timur	104	71	6	14	85	101
Sungai Kunyit	10	11	-	-	10	12
Toho	9	18	-	-	-	-
Sadaniang	10	21	8	3	-	-
Kabupaten Mempawah	231	219	14	19	153	188

Lanjutan Tabel/*Continued Table 5.1.1*

Kecamatan Subdistrict	Semangka/ Water Melon		Terung/ Eggplant	
	2021	2022*	2021	2022*
(1)	(34)	(35)	(36)	(37)
Jongkat	100	241	4	11
Segedong	4	17	9	9
Sungai Pinyuh	-	-	4	10
Anjongan	9	16	14	13
Mempawah Hilir	-	-	-	2
Mempawah Timur	8	-	57	76
Sungai Kuyit	-	-	5	5
Toho	-	-	4	7
Sadaniang	-	-	10	11
Kabupaten Mempawah	121	274	105	143

Catatan/Note: *Angka Sementara

Sumber/Source: BPS, Statistik Pertanian Hortikultura SPH-SBS/BPS-Statistics Indonesia, Agricultural Statistic for Horticulture SPH-SBS

Tabel
Table 5.1.2

Produksi Tanaman Sayuran Menurut Kecamatan dan Jenis Tanaman di Kabupaten Mempawah (kuintal), 2021 dan 2022
Production of Vegetables by Subdistrict and Kind of Plant in Mempawah Regency (quintal), 2021 and 2022

Kecamatan Subdistrict	Bawang Merah Shallot		Cabai Besar/TW/Teropong Chili/Big Chili	
	2021	2022*	2021	2022*
(1)	(2)	(3)	(4)	(5)
Jongkat	-	-	55	52
Segedong	-	-	-	-
Sungai Pinyuh	-	-	-	-
Anjongan	-	12	247	272
Mempawah Hilir	-	-	-	41
Mempawah Timur	-	-	459	226
Sungai Kunyit	-	-	-	-
Toho	-	-	-	-
Sadaniang	-	-	49	49
Kabupaten Mempawah	-	12	810	641

Lanjutan Tabel/Continued Table 5.1.2

Kecamatan Subdistrict	Cabai Keriting Curly Chili		Cabai Rawit Chili/Cayenne Pepper	
	2021	2022 ^x	2021	2022 ^x
(1)	(6)	(7)	(8)	(9)
Jongkat	0	15	35	153
Segedong	-	-	3	191
Sungai Pinyuh	-	-	257	132
Anjongan	-	-	265	331
Mempawah Hilir	-	-	95	78
Mempawah Timur	27	-	905	1 164
Sungai Kunyit	-	-	185	35
Toho	-	-	18	52
Sadaniang	-	-	181	156
Kabupaten Mempawah	27	15	1 943	2 291

Lanjutan Tabel/*Continued Table* 5.1.2

Kecamatan Subdistrict	Kentang Potato		Kubis Cabbage		Tomat Tomato	
	2021	2022 ^x	2021	2022 ^x	2021	2022 ^x
(1)	(10)	(11)	(12)	(13)	(14)	(15)
Jongkat	-	-	-	-	231	356
Segedong	-	-	-	-	256	35
Sungai Pinyuh	-	-	-	-	138	130
Anjongan	-	-	-	-	360	367
Mempawah Hilir	-	-	-	-	47	62
Mempawah Timur	-	-	-	-	1 095	199
Sungai Kuyit	-	-	-	-	-	-
Toho	-	-	-	-	-	-
Sadaniang	-	-	-	-	-	-
Kabupaten Mempawah	-	-	-	-	2 127	1 149

Lanjutan Tabel/*Continued Table 5.1.2*

Kecamatan <i>Subdistrict</i>	Bawang Putih <i>Garlic</i>		Bawang Daun/ <i>Scallion</i>		Bayam/ <i>Spinach</i>	
	2021	2022 ^x	2021	2022 ^x	2021	2022 ^x
(1)	(16)	(17)	(18)	(19)	(20)	(21)
Jongkat	-	-	54	87	211	309
Segedong	-	-	95	132	25	38
Sungai Pinyuh	-	-	50	45	467	91
Anjongan	-	-	-	-	399	345
Mempawah Hilir	-	-	42	144	-	-
Mempawah Timur	-	-	491	198	350	223
Sungai Kuyit	-	-	-	-	-	-
Toho	-	-	-	-	-	-
Sadaniang	-	-	-	-	-	-
Kabupaten Mempawah	-	-	732	606	1 452	1 006

Lanjutan Tabel/*Continued Table* 5.1.1

Kecamatan Subdistrict	Buncis/ string bean		Kacang Panjang/ Long Beans		Kangkung/ Water Spinach	
	2021	2022 ^x	2021	2022 ^x	2021	2022 ^x
(1)	(22)	(23)	(24)	(25)	(26)	(27)
Jongkat	39	34	439	525	413	483
Segedong	-	58	152	86	55	133
Sungai Pinyuh	-	-	504	164	464	79
Anjongan	214	248	1 034	916	461	497
Mempawah Hilir	-	-	29	167	87	132
Mempawah Timur	57	-	1 175	45	445	709
Sungai Kuyit	-	-	280	32	-	4
Toho	-	-	72	301	-	-
Sadaniang	24	2	-	32	80	29
Kabupaten Mempawah	334	342	3 684	2 268	2 005	2 066

Lanjutan Tabel/Continued Table 5.1.1

Kecamatan Subdistrict	Ketimun/ Cucumber		Labu Siam/ Chayote		Petsai/Sawi/ Chinese Cabbage/ mustard green	
	2021	2022 ^x	2021	2022 ^x	2021	2022 ^x
(1)	(28)	(29)	(30)	(31)	(32)	(33)
Jongkat	502	747	-	-	372	446
Segedong	244	152	-	18	175	167
Sungai Pinyuh	840	166	-	-	48	-
Anjongan	1 376	1 523	-	-	444	330
Mempawah Hilir	142	282	-	-	151	290
Mempawah Timur	2 010	1 605	122	370	615	625
Sungai Kunyit	299	237	-	-	136	260
Toho	345	478	-	-	-	-
Sadaniang	143	211	97	8	-	-
Kabupaten Mempawah	5 900	5 401	219	396	1 941	2 118

Lanjutan Tabel/*Continued Table* 5.1.1

Kecamatan Subdistrict	Semangka/ Water Melon		Terung/ Eggplant	
	2021	2022*	2021	2022*
(1)	(34)	(35)	(36)	(37)
Jongkat	5 250	15 010	236	470
Segedong	600	2 540	136	74
Sungai Pinyuh	-	-	172	175
Anjongan	1 534	3 058	328	427
Mempawah Hilir	-	-	-	109
Mempawah Timur	120	-	1 498	1 955
Sungai Kuyit	-	-	111	85
Toho	-	-	150	341
Sadaniang	-	-	193	113
Kabupaten Mempawah	7 504	20 608	2 824	3 749

Catatan/Note: *Angka Sementara

Sumber/Source: BPS, Statistik Pertanian Hortikultura SPH-SBS/BPS-Statistics Indonesia, Agricultural Statistic for Horticulture SPH-SBS

Tabel
Table 5.1.3

Luas Panen Tanaman Sayuran dan Buah-buahan Semusim Menurut Jenis Tanaman di Kabupaten Mempawah (ha), 2019–2022
Harvested Area of Seasonal Vegetables and Fruits by Kind of Plant in Mempawah Regency (ha), 2019–2022

Jenis Tanaman/Kind of Plants	2019	2020	2021	2022*
(1)	(2)	(3)	(4)	(5)
Sayuran/Vegetables:				
Bawang Daun/ <i>Scallion</i>	...	71	74	88
Bawang Merah/ <i>Shallots</i>	...	11	-	2
Bawang Putih/ <i>Garlic</i>	...	-	-	-
Bayam/ <i>Spinach</i>	...	134	99	103
Buncis/ <i>String Bean</i>	...	43	27	24
Cabai Besar/TW/Teropong/ <i>Chili/Big Chili</i>	48	34
Cabai Keriting/ <i>Curly Chili</i>	2	1
Cabai Rawit/ <i>Chili/Cayenne Pepper</i>	...	144	100	132
Jamur Tiram/ <i>Mushrooms</i>	-	-
Jamur Merang/ <i>Mushrooms</i>	-	-
Jamur Lainnya/ <i>Mushrooms</i>	-	-
Kacang Merah/ <i>Red Beans</i>
Kacang Panjang/ <i>Long Beans</i>	...	204	149	125
Kangkung/ <i>Water Spinach</i>	...	172	123	143
Kembang Kol/ <i>Cauliflower</i>	...	-	-	-
Kentang/ <i>Potato</i>	...	-	-	-

Lanjutan Tabel/*Continued Table* 5.1.3

Jenis Tanaman/Kind of Plants	2019	2020	2021	2022*
(1)	(2)	(3)	(4)	(5)
Ketimun/ <i>Cucumber</i>	...	210	231	219
Kubis/ <i>Cabbage</i>	...	-	-	-
Labu Siam/ <i>Chayote</i>	...	2	14	19
Lobak/ <i>Radish</i>
Petsai/ <i>Chinese Cabbage/Mustard Green</i>	...	138	153	188
Terung/ <i>Eggplant</i>	...	129	105	143
Tomat/ <i>Tomato</i>	...	86	63	66
Wortel/ <i>Carrot</i>	...	-	-	-
Buah-buahan/Fruits:				
Blewah/ <i>Blewah</i>
Melon/ <i>Melon</i>	...	-	-	-
Semangka/ <i>Watermelon</i>	...	103	121	274

Catatan/*Note*: *Angka SementaraSumber/*Source*: BPS, Statistik Pertanian Hortikultura SPH-SBS/BPS-*Statistics Indonesia, Agricultural Statistic for Horticulture SPH-SBS*

Tabel
Table 5.1.4

Produksi Tanaman Sayuran dan Buah-buahan Semusim Menurut Jenis Tanaman di Kabupaten Mempawah (kuintal), 2019–2022
Production of Seasonal Vegetables and Fruits by Kind of Plant in Mempawah Regency (quintal), 2019–2022

Jenis Tanaman/Kind of Plants	2019	2020	2021	2022*
(1)	(2)	(3)	(4)	(5)
Sayuran/Vegetables:				
Bawang Daun/Scallion	274	755	732	606
Bawang Merah/Shallots	42	57	-	12
Bawang Putih/Garlic	-	-	-	-
Bayam/Spinach	1 342	2 210	1 452	1 006
Buncis/String Bean	385	918	334	342
Cabai Besar/TW/Teropong/Chili/Big Chili	810	641
Cabai Keriting/Curly Chili	27	15
Cabai Rawit/Chili/Cayenne Pepper	3 276	3 431	1 943	2 291
Jamur Tiram/Mushrooms	-	-
Jamur Merang/Mushrooms	-	-
Jamur Lainnya/Mushrooms	-	-
Kacang Merah/Red Beans
Kacang Panjang/Long Beans	3 953	4 218	3 684	2 268
Kangkung/Water Spinach	2 189	2 855	2 005	2 066
Kembang Kol/Cauliflower	-	-	-	-
Kentang/Potato	-	-	-	-

Lanjutan Tabel/Continued Table 5.1.4

Jenis Tanaman/Kind of Plants	2019	2020	2021	2022*
(1)	(2)	(3)	(4)	(5)
Ketimun/Cucumber	3 829	5 961	5 900	5 401
Kubis/Cabbage	-	-	-	-
Labu Siam/Chayote	19	15	219	396
Lobak/Radish
Petsai/Chinese Cabbage/Mustard Green	1 426	1 817	1 941	2 118
Terung/Eggplant	1 427	3 309	2 824	3 749
Tomat/Tomato	1 308	1 865	2 127	1 149
Wortel/Carrot	-	-	-	-
Buah-buahan/Fruits:				
Blewah/Blewah
Melon/Melon	-	-	-	-
Semangka/Watermelon	4 448	7 673	7 504	20 608

Catatan/Note: ...

Sumber/Source: BPS, Statistik Pertanian Hortikultura SPH-SBS/BPS-Statistics Indonesia, Agricultural Statistic for Horticulture SPH-SBS

Tabel
Table 5.1.5

Luas Panen Tanaman Biofarmaka Menurut Kecamatan dan Jenis Tanaman di Kabupaten Mempawah (m²), 2021 dan 2022
Harvested Area of Medicinal Plants by Subdistrict and Kind of Plant in Mempawah Regency (m²), 2021 and 2022

Kecamatan Subdistrict	Jahe Ginger		Laos/Lengkuas Galanga		Kencur East Indian Galangal	
	2021	2022 ^x	2021	2022 ^x	2021	2022 ^x
(1)	(2)	(3)	(4)	(5)	(6)	(7)
Jongkat	140 000	95 000	1 200	4 500	-	200
Segedong	7 700	2 500	3 370	2 650	4 150	-
Sungai Pinyuh	30 000	150 000	11 025	30 000	11 035	32 500
Anjongan	18 200	18 000	6 500	6 000	4 000	3 000
Mempawah Hilir	18 000	14 000	40	40	20	20
Mempawah Timur	370 000	670 000	50 000	10 000	39 600	20 000
Sungai Kunyit	40 000	-	-	-	500	-
Toho	350	500	350	400	50	-
Sadaniang	-	12 000	-	50	-	200
Kabupaten Mempawah	624 250	962 000	72 485	53 640	59 355	55 920

Lanjutan Tabel/*Continued Table* 5.1.5

Kecamatan Subdistrict	Kunyit Turmeric		Mahkota Dewa Phaleria Macrocarpa (pohon/ tree)		Mengkudu/Pace/ Indian Mulberry (pohon/ tree)	
	2021	2022 ^x	2021	2022 ^x	2021	2022 ^x
(1)	(8)	(9)	(10)	(11)	(12)	(13)
Jongkat	2 500	3 500	-	-	1 500	1 500
Segedong	6 300	4 000	60	-	1 840	-
Sungai Pinyuh	11 020	20 000	1 670	8 000	1 175	7 000
Anjongan	3 500	5 500	-	-	-	-
Mempawah Hilir	50	30	-	-	-	-
Mempawah Timur	50 000	20 000	175	110	-	178
Sungai Kunyit	30 000	-	-	-	-	-
Toho	125	250	-	-	-	-
Sadaniang	-	200	-	-	-	-
Kabupaten Mempawah	103 495	53 480	1 905	8 110	4 515	8 678

Lanjutan Tabel/*Continued Table* 5.1.5

Kecamatan Subdistrict	Lempuyang/ <i>Zingiber Aromaticum</i>		Lidah Buaya/ <i>Aloevera</i>		Temuireng/ <i>Black Turmeric</i>	
	2021	2022 ^x	2021	2022 ^x	2021	2022 ^x
(1)	(14)	(15)	(16)	(17)	(18)	(19)
Jongkat	2 500	3 500	10 000	15 000	700	300
Segedong	6 300	4 000	-	-	1 295	565
Sungai Pinyuh	11 020	20 000	11 300	20 000	2 005	30 000
Anjongan	3 500	5 500	-	-	-	-
Mempawah Hilir	50	30	-	-	-	-
Mempawah Timur	50 000	20 000	100	100	-	-
Sungai Kunyit	30 000	-	-	-	-	-
Toho	125	250	-	-	-	-
Sadaniang	-	200	-	-	-	-
Kabupaten Mempawah	103 495	53 480	21 400	35 100	4 000	30 865

Lanjutan Tabel/*Continued Table* 5.1.5

Kecamatan Subdistrict	Temulawak/ Java Turmeric		Jeruk Nipis/ Lime (pohon/ tree)		Serai/ Lemongrass	
	2021	2022 ^x	2021	2022 ^x	2021	2022 ^x
(1)	(20)	(21)	(22)	(23)	(24)	(25)
Jongkat	-	-	-	-	1 300	2 000
Segedong	5 400	3 000	2 470	254	5 546	-
Sungai Pinyuh	2 005	30 000	-	-	5 000	30 000
Anjongan	-	-	-	-	-	-
Mempawah Hilir	-	-	-	-	-	-
Mempawah Timur	-	-	10 000	10 000	40 000	45 000
Sungai Kuyit	-	-	-	-	-	-
Toho	-	-	-	-	-	-
Sadaniang	-	-	-	-	-	100
Kabupaten Mempawah	7 405	33 000	12 470	10 254	51 846	77 100

Catatan/Note: *Angka Sementara

Sumber/Source: BPS, Statistik Pertanian Hortikultura SPH-TBF/BPS-Statistics Indonesia, Agricultural Statistic for Horticulture SPH-TBF

Tabel
Table 5.1.6

Produksi Tanaman Biofarmaka Menurut Kecamatan dan Jenis Tanaman di Kabupaten Mempawah (kg), 2021 and 2022

Production of Medicinal Plants by Subdistrict and Kind of Plant in Mempawah Regency (kg), 2021 and 2022

Kecamatan Subdistrict	Jahe Ginger		Laos/Lengkuas Galanga		Kencur East Indian Galangal	
	2021	2022 ^x	2021	2022 ^x	2021	2022 ^x
(1)	(2)	(3)	(4)	(5)	(6)	(7)
Jongkat	94 000	91 850	1 180	1 980	-	136
Segedong	22 393	600	27 755	954	32 955	-
Sungai Pinyuh	30 000	43 200	15 025	17 500	15 035	15 350
Anjongan	72 110	61 750	21 950	25 970	11 815	4 895
Mempawah Hilir	44 000	30 500	70	128	50	20
Mempawah Timur	682 000	1 374 000	27 000	3 600	15 100	6 800
Sungai Kuyit	79 000	-	-	-	1 000	-
Toho	1 100	1 250	750	900	50	-
Sadaniang	-	180 000	-	25	-	100
Kabupaten Mempawah	1 024 603	1 783 150	93 730	51 057	76 005	27 301

Lanjutan Tabel/*Continued Table 5.1.6*

Kecamatan Subdistrict	Kunyit <i>Turmeric</i>		Mahkota Dewa <i>Phaleria Macrocarpa</i>		Mengkudu/Pace/ <i>Indian Mulberry</i>	
	2021	2022 ^x	2021	2022 ^x	2021	2022 ^x
(1)	(8)	(9)	(10)	(11)	(12)	(13)
Jongkat	2 380	1 505	-	-	300	1 000
Segedong	54 215	1 720	720	-	27 975	-
Sungai Pinyuh	15 020	12 950	20 280	96 000	17 500	1 400
Anjongan	10 120	28 600	-	-	-	-
Mempawah Hilir	85	30	-	-	-	-
Mempawah Timur	24 000	9 700	3 600	1 539	-	50
Sungai Kunyit	20 000	-	-	-	-	-
Toho	325	875	-	-	-	-
Sadaniang	-	200	-	-	-	-
Kabupaten Mempawah	126 145	55 580	24 600	97 539	45 775	2 450

Lanjutan Tabel/Continued Table 5.1.6

Kecamatan Subdistrict	Lempuyang/ Zingiber Aromaticum		Lidah Buaya/ Aloevera		Temuireng/ Black Turmeric	
	2021	2022 ^x	2021	2022 ^x	2021	2022 ^x
(1)	(14)	(15)	(16)	(17)	(18)	(19)
Jongkat	1 000	-	10 000	22 500	700	348
Segedong	3 750	305	-	-	5 455	328
Sungai Pinyuh	-	-	13 400	31 500	4 005	23 200
Anjongan	-	-	-	-	-	-
Mempawah Hilir	-	-	-	-	-	-
Mempawah Timur	-	-	270	50	-	-
Sungai Kunyit	-	-	-	-	-	-
Toho	-	-	-	-	-	-
Sadaniang	-	-	-	-	-	-
Kabupaten Mempawah	4 750	305	23 670	54 050	10 160	23 876

Lanjutan Tabel/*Continued Table 5.1.6*

Kecamatan Subdistrict	Temulawak/ Java Turmeric		Jeruk Nipis/ Lime		Serai/ Lemongrass	
	2021	2022 ^x	2021	2022 ^x	2021	2022 ^x
(1)	(20)	(21)	(22)	(23)	(24)	(25)
Jongkat	-	-	-	-	6 300	7 200
Segedong	38 950	1 860	59 040	1 270	48 595	-
Sungai Pinyuh	4 005	24 800	-	-	16 500	150 000
Anjongan	-	-	-	-	-	-
Mempawah Hilir	-	-	-	-	-	-
Mempawah Timur	-	-	50 000	60 000	120 000	135 000
Sungai Kuyit	-	-	-	-	-	-
Toho	-	-	-	-	-	-
Sadaniang	-	-	-	-	-	300
Kabupaten Mempawah	42 955	26 660	109 040	61 270	191 395	292 500

Catatan/Note: *Angka Sementara

Sumber/Source: BPS, Statistik Pertanian Hortikultura SPH-TBF/BPS-Statistics Indonesia, Agricultural Statistic for Horticulture SPH-TBF

Tabel 5.1.7 **Luas Panen Tanaman Biofarmaka Menurut Jenis Tanaman di Kabupaten Mempawah (m²), 2019–2022**
Harvested Area of Medicinal Plants by Kind of Plant in Mempawah Regency (m²), 2019–2022

Jenis Tanaman Kind of Plants	2019	2020	2021	2022*
(1)	(2)	(3)	(4)	(5)
Jeruk Nipis ¹	12 470	10 254
Mahkota Dewa ¹ / <i>Phaleria Macrocarpa</i> ¹	...	465	1 905	8 110
Serai / Lemongrass	51 846	77 100
Jahe/ <i>Ginger</i>	...	625 252	624 250	962 000
Kapulaga/ <i>Java Cardamon</i>	...	-	-	-
Kencur/ <i>East Indian Galangal</i>	...	10 215	59 355	55 920
Kunyit/ <i>Turmeric</i>	...	46 365	103 495	53 480
Laos/Lengkuas/ <i>Galanga</i>	...	12 075	72 485	53 640
Lempuyang/ <i>Zingiber Aromaticum</i>	...	2 002	2 000	500
Lidah Buaya/ <i>Aloevera</i>	...	100	21 400	35 100
Mengkudu ¹ / <i>Indian Mulberry</i> ¹	...	3 453	4 515	8 678
Temuireng/ <i>Black Turmeric</i>	...	1 970	4 000	30 865
Temukunci/ <i>Chinese Keys</i>	...	1 165	2 835	30 350
Temulawak/ <i>Java Turmeric</i>	...	6 970	7 405	33 000
Sambiloto/ <i>King of Bitter</i>	...	-	-	-

Catatan/Note: ¹Satuan/unit = pohon/tree

*Angka Sementara

Sumber/Source: BPS, Statistik Pertanian Hortikultura SPH-TBF/BPS-Statistics Indonesia, Agricultural Statistic for Horticulture SPH-TBF

Tabel
Table 5.1.8**Produksi Tanaman Biofarmaka Menurut Jenis Tanaman di Kabupaten Mempawah (kg), 2019–2022**
Production of Medicinal Plants by Kind of Plant in Mempawah Regency (kg), 2019–2022

Jenis Tanaman <i>Kind of Plants</i>	2019	2020	2021	2022*
(1)	(2)	(3)	(4)	(5)
Jeruk Nipis	109 040	61 270
Mahkota Dewa/ <i>Phaleria Macrocarpa</i>	...	18 925	24 600	97 539
Serai	191 395	292 500
Jahe/ <i>Ginger</i>	...	792 121	1 024 603	1 783 150
Kapulaga/ <i>Java Cardamon</i>	...	-	-	-
Kencur/ <i>East Indian Galangal</i>	...	16 277	76 005	27 301
Kunyit/ <i>Turmeric</i>	...	49 387	126 145	55 580
Laos/Lengkuas/ <i>Galanga</i>	...	42 625	93 730	51 057
Lempuyang/ <i>Zingiber Aromaticum</i>	...	2 408	4 750	305
Lidah Buaya/ <i>Aloevera</i>	...	555	23 670	54 050
Mengkudu/ <i>Indian Mulberry</i>	...	17 951	45 775	2 450
Temuireng/ <i>Black Turmeric</i>	...	3 258	10 160	23 876
Temukunci/ <i>Chinese Keys</i>	...	920	8 995	16 640
Temulawak/ <i>Java Turmeric</i>	...	14 678	42 955	26 660
Sambiloto/ <i>King of Bitter</i>	...	-	-	-

Catatan/Note: *Angka Sementara

Sumber/Source: BPS, Statistik Pertanian Hortikultura SPH-TBF/BPS-Statistics Indonesia, Agricultural Statistic for Horticulture SPH-TBF

Tabel
Table 5.1.9

Produksi Buah-buahan Menurut Kecamatan dan Jenis Tanaman di Kabupaten Mempawah (kuintal), 2021 and 2022
Production of Fruits by Subdistrict and Kind of Plant in Mempawah Regency (kuintal), 2021 and 2022

Kecamatan Subdistrict	Mangga/Mango		Durian/Durian	
	2021	2022*	2021	2022*
(1)	(2)	(3)	(4)	(5)
Jongkat	70	1 165	337	-
Segedong	31 437	31 149	21 140	20 445
Sungai Pinyuh	12 235	803	23 726	1 870
Anjongan	848	-	7 415	470
Mempawah Hilir	2 984	1 650	4 725	1 570
Mempawah Timur	-	-	-	-
Sungai Kuyit	3 220	1 260	113	250
Toho	957	-	5 400	-
Sadaniang	847	520	9 984	5 820
Kabupaten Mempawah	52 598	36 547	72 840	30 425

Lanjutan Tabel/*Continued Table* 5.1.9

Kecamatan Subdistrict	Jeruk Siam/Orange/ Tangerine		Pisang/Banana	
	2021	2022 ^x	2021	2022 ^x
(1)	(6)	(7)	(8)	(9)
Jongkat	72	102	1 083	1 262
Segedong	42 720	42 720	307 884	23 518
Sungai Pinyuh	9 215	815	17 472	1 855
Anjongan	1 740	527	13 142	9 438
Mempawah Hilir	5 215	5 260	47 338	233 579
Mempawah Timur	300	330	132 959	133 083
Sungai Kuyit	18 000	2 200	54 000	29 000
Toho	-	-	1 300	2 360
Sadaniang	-	-	6 245	1 173
Kabupaten Mempawah	77 262	51 954	581 423	435 268

Lanjutan Tabel/*Continued Table 5.1.9*

Kecamatan Subdistrict	Pepaya/Papaya		Salak/Snakefruit	
	2021	2022*	2021	2022*
(1)	(10)	(11)	(12)	(13)
Jongkat	133	271	155	9
Segedong	12 273	5 370	3 354	3 000
Sungai Pinyuh	1 038	440	1 015	239
Anjongan	-	-	-	-
Mempawah Hilir	-	308	6	30
Mempawah Timur	2 693	2 888	105	23
Sungai Kuyit	-	-	-	-
Toho	1 633	2 637	-	-
Sadaniang	151	83	-	-
Kabupaten Mempawah	17 921	11 997	4 635	3 301

Lanjutan Tabel/*Continued Table* 5.1.9

Kecamatan Subdistrict	Belimbing/ Star Fruit		Duku/Langsar/ Kokosan/Duku	
	2021	2022 ^x	2021	2022 ^x
(1)	(10)	(11)	(12)	(13)
Jongkat	25	24	65	-
Segedong	1 055	1 095	26 000	30 036
Sungai Pinyuh	222	34	744	172
Anjongan	-	-	2 400	270
Mempawah Hilir	180	126	790	-
Mempawah Timur	50	10	-	-
Sungai Kunyit	63	35	450	11
Toho	150	30	688	8
Sadaniang	-	-	850	760
Kabupaten Mempawah	1 744	1 354	31 987	31 257

Lanjutan Tabel/Continued Table 5.1.9

Kecamatan Subdistrict	Jambu Air/ Water Apple		Jambu Biji/ Guava	
	2021	2022*	2021	2022*
(1)	(14)	(15)	(16)	(17)
Jongkat	476	384	588	2 024
Segedong	9 803	9 275	3 861	3 695
Sungai Pinyuh	775	92	1 301	119
Anjongan	209	202	133	511
Mempawah Hilir	193	305	166	102
Mempawah Timur	20	-	25	40
Sungai Kuyit	75	270	800	1 150
Toho	930	20	100	58
Sadaniang	-	-	-	-
Kabupaten Mempawah	12 480	10 547	6 974	7 698

Lanjutan Tabel/*Continued Table 5.1.9*

Kecamatan <i>Subdistrict</i>	Jengkol/ <i>Jengkol</i>		Jeruk Besar/ <i>Pomelo</i>	
	2021	2022*	2021	2022*
(1)	(18)	(19)	(20)	(21)
Jongkat	310	30	72	33
Segedong	990	900	-	-
Sungai Pinyuh	709	270	279	165
Anjongan	5 630	427	-	-
Mempawah Hilir	287	420	450	453
Mempawah Timur	37	-	-	-
Sungai Kunyit	397	1 500	-	-
Toho	2 145	820	45	16
Sadaniang	1 064	426	-	-
Kabupaten Mempawah	11 569	4 792	846	667

Lanjutan Tabel/Continued Table 5.1.9

Kecamatan Subdistrict	Manggis/ Mangosteen		Melinjo/ Gnetum/Melinjo	
	2021	2022*	2021	2022*
(1)	(22)	(23)	(24)	(25)
Jongkat	218	-	-	-
Segedong	57 993	56 116	236	236
Sungai Pinyuh	13 875	565	334	242
Anjongan	-	-	88	34
Mempawah Hilir	1 250	-	263	575
Mempawah Timur	-	-	190	28
Sungai Kunyit	-	-	-	-
Toho	110	-	182	29
Sadaniang	404	392	-	-
Kabupaten Mempawah	73 850	57 073	1 293	1 145

Catatan/Note: ...

Sumber/Source: BPS, Statistik Pertanian Hortikultura SPH-BST/BPS-Statistics Indonesia, Agricultural Statistic for Horticulture SPH-BST

Lanjutan Tabel/*Continued Table* 5.1.9

Kecamatan Subdistrict	Nangka/Cempedak/ Jackfruit		Nenas/ Pineapple	
	2021	2022*	2021	2022*
(1)	(18)	(19)	(20)	(21)
Jongkat	147	544	749	565
Segedong	10 247	7 565	4 579	2 719
Sungai Pinyuh	2 170	620	163 817	80 352
Anjongan	3 226	1 387	248	220
Mempawah Hilir	404	455	113 791	118 612
Mempawah Timur	2 610	-	56 036	42 237
Sungai Kunyit	-	-	2 240	-
Toho	2 860	59	-	-
Sadaniang	2 855	532	108	182
Kabupaten Mempawah	24 519	11 162	341 568	244 887

Lanjutan Tabel/Continued Table 5.1.9

Kecamatan Subdistrict	Petai/ Twisted Cluster Bean		Rambutan/ Rambutan	
	2021	2022*	2021	2022*
(1)	(22)	(23)	(24)	(25)
Jongkat	25	-	1 872	-
Segedong	1 164	1 131	10 365	9 770
Sungai Pinyuh	1 437	270	28 825	1 854
Anjongan	1 359	1 189	675	-
Mempawah Hilir	100	400	2 075	1 250
Mempawah Timur	-	-	2 000	-
Sungai Kunyit	224	600	765	3 325
Toho	770	318	3 800	-
Sadaniang	931	372	4 153	-
Kabupaten Mempawah	6 010	4 280	54 530	16 199

Lanjutan Tabel/*Continued Table* 5.1.9

Kecamatan Subdistrict	Sawo/ Sapodilla/Sawo		Sirsak/ Soursop	
	2021	2022*	2021	2022*
(1)	(22)	(23)	(24)	(25)
Jongkat	27	37	87	80
Segedong	9 128	9 044	7 738	7 598
Sungai Pinyuh	7 879	307	1 526	379
Anjongan	3 838	1 467	-	-
Mempawah Hilir	2 282	1 618	280	400
Mempawah Timur	290	600	45	20
Sungai Kuyit	20 053	8 088	2 230	-
Toho	125	20	280	5
Sadaniang	-	-	-	-
Kabupaten Mempawah	43 622	21 180	12 186	8 482

Lanjutan Tabel/Continued Table 5.1.9

Kecamatan Subdistrict	Sukun/ Breadfruit		Buah naga/ Dragon fruit	
	2021	2022*	2021	2022*
(1)	(26)	(27)	(28)	(29)
Jongkat	68	164	20	31
Segedong	5 940	5 940	748	696
Sungai Pinyuh	5 763	380	230	256
Anjongan	1 034	1 067	-	-
Mempawah Hilir	190	220	-	-
Mempawah Timur	250	-	-	-
Sungai Kuyit	48	144	-	-
Toho	265	38	-	-
Sadaniang	-	-	-	-
Kabupaten Mempawah	13 558	7 953	998	983

Lanjutan Tabel/*Continued Table* 5.1.9

Kecamatan Subdistrict	Lemon		Lengkeng/ <i>Dimocarpus Longan</i>	
	2021	2022 ^x	2021	2022 ^x
(1)	(30)	(31)	(32)	(33)
Jongkat	3	3	13	40
Segedong	328	551	-	-
Sungai Pinyuh	-	-	310	460
Anjongan	-	-	224	193
Mempawah Hilir	3	86	480	496
Mempawah Timur	-	-	10	10
Sungai Kuyit	-	-	-	-
Toho	-	-	-	-
Sadaniang	-	-	-	-
Kabupaten Mempawah	333	640	1 037	1 199

Catatan/Note: *Angka Sementara

Sumber/Source: BPS, Statistik Pertanian Hortikultura SPH-BST/BPS-Statistics Indonesia, Agricultural Statistic for Horticulture SPH-BST

Tabel
Table 5.1.10

Produksi Buah-Buahan dan Sayuran Tahunan Menurut Jenis Tanaman di Kabupaten Mempawah (kuintal), 2019–2022
Production of Annual Fruits and Vegetables by Kind of Plant in Mempawah Regency (quintal), 2019–2022

Jenis Tanaman/Kind of Plants	2019	2020	2021	2022 ^x
(1)	(2)	(3)	(4)	(5)
Buah–Buahan/Fruits:				
Alpukat/Avocado	52	78	1 316	1 253
Belimbing/Star Fruit	642	609	1 744	1 354
Duku/Langsat/Kokosan/Duku	6 375	3 712	31 987	31 257
Durian/Durian	11 636	9 692	72 840	30 425
Jambu Biji/Guava	715	1 157	12 480	10 547
Jambu Air/Water Apple	928	884	6 974	7 698
Jeruk Siam/Keprok/Orange/Tangerine	11 412	23 004	77 262	51 954
Jeruk Besar/Pomelo	1 463	1 849	846	667
Mangga/Mango	7 160	3 409	52 598	36 547
Manggis/Mangosteen	2 065	1 083	73 850	57 073
Nangka/Cempedak/Jackfruit	4 879	5 091	24 519	11 162
Nenas/Pineapple	130 566	205 366	341 568	244 887
Pepaya/Papaya	4 059	5 628	17 921	11 997
Pisang/Banana	134 607	137 259	581 423	435 268
Rambutan/Rambutan	2 759	5 666	54 530	16 199
Salak/Snakefruit	77	110	4 635	3 301
Sawo/Sapodilla/Sawo	5 215	10 221	43 622	21 180

Lanjutan Tabel/*Continued Table* 5.1.14

Jenis Tanaman/ <i>Kind of Plants</i>	2019	2020	2021	2022 ^x
(1)	(2)	(3)	(4)	(5)
Sirsak/ <i>Soursop</i>	997	2 069	12 186	8 482
Sukun/ <i>Breadfruit</i>	892	2 606	13 558	7 953
Anggur	-	7	-	-
Apel	-	-	-	-
Buah Naga	998	983
Jeruk Lemon	333	640
Lengkeng	1 037	1 199
Sayuran/<i>Vegetables:</i>				
Melinjo/ <i>Gnetum/Melinjo</i>	445	533	1 293	1 145
Petai/ <i>Twisted Cluster Bean</i>	1 564	1 766	6 010	4 280

Catatan/*Note:* ...Sumber/*Source:* BPS, Statistik Pertanian Hortikultura SPH-BST/*BPS-Statistics Indonesia, Agricultural Statistic for Horticulture SPH-BST*

**5.2 PERKEBUNAN
ESTATE CROPS**

Tabel 5.2.1 Luas Areal Tanaman Perkebunan Rakyat Menurut Kecamatan dan Jenis Tanaman di Kabupaten Mempawah (ha), 2021 dan 2022
People's Planted Area of Estate Crops by Subdistrict and Type of Crops in Mempawah Regency (ha), 2021 and 2022

Kecamatan Subdistrict	Kelapa Sawit/Oil Palm		Kelapa/Coconut	
	2021	2022*	2021	2022*
(1)	(2)	(3)	(4)	(5)
Jongkat	884,6	884,6	4 498,3	4 504,8
Segedong	171,0	171	4 431,4	4 431,4
Sungai Pinyuh	369,5	369,5	3 058,9	3 058,9
Anjongan	2 190,9	2 190,90	-	-
Mempawah Hilir	299,7	301,9	2 533,3	2 539,6
Mempawah timur	92,5	92,5	3 292,9	3 295,7
Sungai Kuyit	259,8	259,8	2 226,8	2 217,8
Toho	942,9	1 030,40	41,2	41,2
Sadaniang	337,8	337,8	-	-
Kabupaten Mempawah	5 548,7	5 638,40	20 082,8	20 089,4

Lanjutan Tabel/*Continued Table* 5.2.1

Kecamatan Subdistrict	Karet/Rubber		Kopi/Coffee	
	2021	2022*	2021	2022*
(1)	(6)	(7)	(8)	(9)
Jongkat	220,8	220,8	121,3	97,8
Segedong	160,2	160,2	268,5	120,5
Sungai Pinyuh	2 314,8	2 314,8	46	31,5
Anjongan	970	970	-	-
Mempawah Hilir	398,8	398,8	47,9	15
Mempawah timur	333,3	333,3	35	17
Sungai Kuyit	455	455	6	6
Toho	4 659	4 587,5	27,4	14,4
Sadaniang	3 383	3383	5,3	3,8
Kabupaten Mempawah	12 894,9	12 823,40	557,4	306

Lanjutan Tabel/Continued Table 5.2.1

Kecamatan Subdistrict	Kakao/Cocoa		Tebu/Sugar cane	
	2021	2022*	2021	2022*
(1)	(10)	(11)	(12)	(13)
Jongkat	14,5	9,5	-	-
Segedong	81	25	-	-
Sungai pinyuh	139,5	115,5	-	-
Anjongan	-	-	-	-
Mempawah Hilir	63,4	50,8	-	-
Mempawah Timur	135,5	87,5	-	-
Sungai Kuyit	5,7	4,7	-	-
Toho	108,8	33,8	-	-
Sadaniang	31,5	30,5	-	-
Kabupaten Mempawah	579,9	357,3	-	-

Lanjutan Tabel/*Continued Table 5.2.1*

Kecamatan Subdistrict	Teh/Tea		Tembakau/Tobacco	
	2021	2022*	2021	2022*
(1)	(14)	(15)	(16)	(17)
Jongkat	-	-	-	-
Segedong	-	-	-	-
Sungai Pinyuh	-	-	-	-
Anjongan	-	-	-	-
Mempawah Hilir	-	-	-	-
Mempawah Timur	-	-	-	-
Sungai Kunyit	-	-	-	-
Toho	-	-	-	-
Sadaniang	-	-	-	-
Kabupaten Mempawah	-	-	-	-

Catatan/Note: *Angka Sementara

Sumber/Source: Dinas Pertanian, Ketahanan Pangan Dan Perikanan Kabupaten Mempawah/ *Department of Agriculture, Food and Fisheries of Mempawah Regency*

Tabel
Table 5.2.2

Produksi Perkebunan Menurut Kecamatan dan Jenis Tanaman di Kabupaten Mempawah (ton), 2021 dan 2022
Production of Estates by Subdistrict and Type of Crops in Mempawah Regency (ton), 2021 and 2022

Kecamatan Subdistrict	Kelapa Sawit/Oil Palm		Kelapa/Coconut	
	2021	2022*	2021	2022*
(1)	(2)	(3)	(4)	(5)
Jongkat	2 077,1	2 199,20	3 340,0	3 420,50
Segedong	411,9	440,00	3 721,6	3 722,10
Sungai Pinyuh	174,9	293,40	3 556,8	3 583,30
Anjongan	2 244,6	2 262,80	-	-
Mempawah Hilir	657,3	704,50	1 632,3	1 662,40
Mempawah timur	219,7	290,40	2 952,7	3 019,50
Sungai Kuyit	245,1	315,00	2 664,8	2 755,80
Toho	1 416,2	1 519,20	24,8	24,50
Sadaniang	674,5	739,90	-	-
Kabupaten Mempawah	8 121,3	8 764,40	17 893	18 188,10

Lanjutan Tabel/*Continued Table* 5.2.2

Kecamatan Subdistrict	Karet/Rubber		Kopi/Coffee	
	2021	2022*	2021	2022*
(1)	(6)	(7)	(8)	(9)
Jongkat	2,3	2,80	85,6	61,30
Segedong	19,8	55,00	112,6	93,10
Sungai Pinyuh	633,8	647,00	27,5	21,30
Anjongan	323,2	327,80	-	
Mempawah Hilir	158,4	169,50	1,4	1,10
Mempawah Timur	72,7	110,90	10,5	8,70
Sungai Kuyit	115,0	156,60	1,5	1,50
Toho	1 444,0	1 498,60	10,4	6,30
Sadaniang	1 063,6	1 106,50	4,1	2,20
Kabupaten Mempawah	3 832,8	4 074,70	253,6	195,50

Lanjutan Tabel/*Continued Table* 5.2.2

Kecamatan Subdistrict	Kakao/Cocoa		Tebu/Sugar cane	
	2021	2022*	2021	2022*
(1)	(10)	(11)	(12)	(13)
Jongkat	3,3	2,20	-	-
Segedong	0,9	0,80	-	-
Sungai Pinyuh	27,1	24,50	-	-
Anjongan	-	-	-	-
Mempawah Hilir	11,6	11,30	-	-
Mempawah Timur	49,5	43,20	-	-
Sungai Kunyit	3,6	3,10	-	-
Toho	20,4	17,80	-	-
Sadaniang	23,2	19,50	-	-
Kabupaten Mempawah	139,6	122,40	-	-

Lanjutan Tabel/*Continued Table* 5.2.2

Kecamatan <i>Subdistrict</i>	Teh/ <i>Tea</i>		Tembakau/ <i>Tobacco</i>	
	2021	2022*	2021	2022*
(1)	(14)	(15)	(16)	(17)
Jongkat	-	-	-	-
Segedong	-	-	-	-
Sungai Pinyuh	-	-	-	-
Mempawah Hilir	-	-	-	-
Mempawah Timur	-	-	-	-
Sungai Kuyit	-	-	-	-
Toho	-	-	-	-
Sadaniang	-	-	-	-
Kabupaten Mempawah	-	-	-	-

Catatan/*Note*: *Angka Sementara

Sumber/*Source*: Dinas Pertanian, Ketahanan Pangan Dan Perikanan Kabupaten Mempawah/ *Department of Agriculture, Food and Fisheries of Mempawah Regency*

Tabel
Table 5.2.3

Luas Areal Tanaman Perkebunan Rakyat Menurut Jenis Tanaman di Kabupaten Mempawah (ha), 2018–2022
Planted Area of Estate Crops by Type of Crops in Mempawah Regency (ha), 2018–2022

Jenis Tanaman <i>Kind of Plants</i>	2018	2019	2020	2021	2022 ^x
(1)	(2)	(3)	(4)	(5)	(6)
Tanaman Tahunan					
Perennial Crops					
Karet/ <i>Rubber</i>	12 777,82	12 769,82	12 766,82	12 894,90	12 823,40
Kelapa/ <i>Coconut</i>	20 156,58	20 159,08	20 159,08	20 082,80	20 089,40
Kelapa sawit/ <i>Oil palm</i>	4 267,00	4 522,90	4 745,74	5 548,70	5 638,40
Kopi/ <i>Coffee</i>	590,58	590,58	590,58	557,40	306,00
Kakao/ <i>Cocoa</i>	732,79	731,79	731,79	579,90	357,30
Teh/ <i>Tea</i>	-	-	-	-	-
Jambu mete/ <i>Cashew nut</i>	-	-	-	-	-
Pala/ <i>Nutmeg</i>	-	-	-	-	-
Lada/ <i>Pepper</i>	147,44	147,44	147,25	119,00	109,30
Tanaman Semusim					
Seasonal Crops					
Tebu/ <i>Sugar cane</i>	-	-	-	-	-
Tembakau/ <i>Tobacco</i>	-	-	-	-	-
Nilam/ <i>Patchouli</i>	-	-	-	-	-

Catatan/Note: Data ini berdasarkan ASEM (Angka Sementara) Tahun 2022

Sumber/Source: Dinas Pertanian, Ketahanan Pangan Dan Perikanan Kabupaten Mempawah/ *Department of Agriculture, Food and Fisheries of Mempawah Regency*

Tabel
Table 5.2.4**Produksi Perkebunan Rakyat Menurut Jenis Tanaman di Kabupaten Mempawah (ton), 2018–2022**
Production of Estates by Type of Crops in Mempawah Regency (ton), 2018–2022

Jenis Tanaman <i>Kind of Plants</i>	2018	2019	2020	2021	2022 ^x
(1)	(2)	(3)	(4)	(5)	(6)
Tanaman Tahunan Perennial Crops					
Karet/ <i>Rubber</i>	3 384,59	3 452,50	3 450,65	3 832,80	4 074,70
Kelapa/ <i>Coconut</i>	15 801,65	17 378,79	17 386,35	17 893,00	18 188,10
Kelapa sawit/ <i>Oil palm</i>	7 079,79	7 217,98	7 332,67	8 121,30	8 764,40
Kopi/ <i>Coffee</i>	250,76	246,42	255,01	253,60	195,50
Kakao/ <i>Cocoa</i>	111,20	127,44	131,38	139,60	122,40
Teh/ <i>Tea</i>	-	-	-	-	-
Jambu mete/ <i>Cashew nut</i>	-	-	-	-	-
Pala/ <i>Nutmeg</i>	-	-	-	-	-
Lada/ <i>Pepper</i>	131,22	83,12	82,70	83,30	63,90
Tanaman Semusim Seasonal Crops					
Tebu/ <i>Sugar cane</i>	-	-	-	-	-
Tembakau/ <i>Tobacco</i>	-	-	-	-	-
Nilam/ <i>Patchouli</i>	-	-	-	-	-

Catatan/Note: Data ini berdasarkan ASEM (Angka Sementara) Tahun 2022

Sumber/Source: Dinas Pertanian, Ketahanan Pangan Dan Perikanan Kabupaten Mempawah/ *Department of Agriculture, Food and Fisheries of Mempawah Regency*

**5.3 PETERNAKAN
LIVESTOCK**

Tabel 5.3.1 Populasi Ternak Menurut Jenis Ternak (Ekor) di Kabupaten Mempawah, 2022
Livestock Population by Kind of Livestock (Head) in Mempawah Regency, 2022

Kecamatan Subdistrict	Ternak Besar/Big Livestock		
	Sapi Potong Cows	Sapi Perah Diary Cows	Kerbau Buffalo
(1)	(2)	(3)	(4)
Jongkat	181	0	0
Segedong	291	0	0
Sungai Pinyuh	868	0	0
Anjongan	183	0	0
Mempawah Hilir	563	0	0
Mempawah Timur	782	0	0
Sungai Kuyit	758	0	0
Toho	246	0	0
Sadaniang	146	0	0
Kabupaten Mempawah	4 018	0	0

Lanjutan Tabel/*Continued Table* 5.3.1

Kecamatan <i>Subdistrict</i>	Ternak Keci/ <i>Small Livestock</i>		
	Babi <i>Pigs</i>	Kambing <i>Goats</i>	Domba <i>Sheep</i>
(1)	(2)	(3)	(4)
Jongkat	-	385	0
Segedong	24	387	0
Sungai Pinyuh	72	435	0
Anjongan	235	167	0
Mempawah Hilir	131	299	0
Mempawah Timur	39	170	0
Sungai Kunyit	53	352	0
Toho	172	261	0
Sadaniang	39	40	0
Kabupaten Mempawah	765	2 497	0

Catatan/*Note*:Sumber/*Source*: Dinas Pertanian, Ketahanan Pangan Dan Perikanan Kabupaten Mempawah/ *Department of Agriculture, Food and Fisheries of Mempawah Regency*

Tabel 5.3.2 **Populasi Unggas Menurut Jenis Unggas (Ekor) in Mempawah Regency, 2021 dan 2022**
Poultry Population by Kind of Poultry (Head) in Mempawah Regency, 2021 and 2022

Kecamatan Subdistrict	Ayam Pedaging/Broiler		Ayam Petelur/Layer	
	(2021)	(2022)	(2021)	(2022)
(1)	(2)	(3)	(4)	(5)
Jongkat	420 862	422 718	-	-
Segedong	137 087	137 692	22 529	23 500
Sungai Pinyuh	121 876	122 413	21 000	15 000
Anjongan	2 591 859	2 603 289	-	-
Mempawah Hilir	221 895	222 874	-	-
Mempawah Timur	510 741	512 993	-	-
Sungai Kuyit	40 255	40 433	4 200	-
Toho	69 865	70 173	-	-
Sadaniang	0	-	-	-
Kabupaten Mempawah	4 114 440	4 132 584	47 729	38 500

Lanjutan Tabel/Continued Table 5.3.2

Kecamatan Subdistrict	Ayam Kampung/Native Chicken		Itik/Duck	
	(2021)	(2022)	(2021)	(2022)
(1)	(2)	(3)	(4)	(5)
Jongkat	32 472	32 634	3 787	3 806
Segedong	15 065	15 14	1 775	1 784
Sungai Pinyuh	36 087	36 267	29 845	29 994
Anjongan	13 770	13 839	739	743
Mempawah Hilir	25 676	25 804	4 672	4 695
Mempawah Timur	26 780	26 914	8 015	8 055
Sungai Kuyit	16 529	16 612	5 403	5 43
Toho	12 646	12 709	4 738	4 762
Sadaniang	8 122	8 163	443	445
Kabupaten Mempawah	187 147	188 083	59 417	59 714

Catatan/Note:

Sumber/Source: Dinas Pertanian, Ketahanan Pangan Dan Perikanan Kabupaten Mempawah/ Department of Agriculture, Food and Fisheries of Mempawah Regency

Tabel 5.3.3 **Produksi Daging Ternak Menurut Jenis Ternak (Ton) di Kabupaten Mempawah, 2022**
Meat Production by Kind of Livestock in Mempawah Regency, 2022 (Ton)

Kecamatan Subdistrict	Ternak Besar/Big Livestock		
	Sapi Potong Cows	Sapi Perah Diary Cows	Kerbau Buffalo
(1)	(2)	(3)	(4)
Jongkat	12,19	0	0
Segedong	48,09	0	0
Sungai Pinyuh	86,99	0	0
Anjongan	57,44	0	0
Mempawah Hilir	106,69	0	0
Mempawah Timur	10,85	0	0
Sungai Kunyit	34,40	0	0
Toho	2,00	0	0
Sadaniang	0,67	0	0
Kabupaten Mempawah	359,32	0	0

Lanjutan Tabel/*Continued Table* 5.3.3

Kecamatan <i>Subdistrict</i>	Ternak Kecil/ <i>Small Livestock</i>		
	Babi <i>Pigs</i>	Kambing <i>Goats</i>	Domba <i>Sheep</i>
(1)	(2)	(3)	(4)
Jongkat	0,00	1,51	0
Segedong	1,55	2,04	0
Sungai Pinyuh	15,25	3,17	0
Anjongan	11,12	1,55	0
Mempawah Hilir	8,45	4,07	0
Mempawah Timur	2,50	2,92	0
Sungai Kuyit	3,45	12,18	0
Toho	4,65	3,54	0
Sadaniang	2,50	0,53	0
Kabupaten Mempawah	49,47	31,50	0

Catatan/*Note*: Data Produksi Telur Tahun 2022 ini sudah merupakan Angka Tetap berdasarkan Hasil Verval (Verifikasi dan Validasi) Data tingkat provinsi di Dinas Perkebunan dan Peternakan Prov. Kalbar tanggal 13-14 April 2022

Sumber/*Source*: Dinas Pertanian, Ketahanan Pangan Dan Perikanan Kabupaten Mempawah/ *Department of Agriculture, Food and Fisheries of Mempawah Regency*

Tabel 5.3.4 **Produksi Daging Unggas Menurut Jenis Unggas (Kg) di Kabupaten Mempawah, 2022**
Meat Production by Kind of Poultry (Kg) in Mempawah Regency, 2022

Kecamatan Subdistrict	Ayam Pedaging/Broiler	Ayam Petelur/Layer
(1)	(2)	(3)
Jongkat	383,38	0,00
Segedong	124,88	17,22
Sungai Pinyuh	111,02	10,99
Anjongan	2 361,05	0,00
Mempawah Hilir	202,14	0,00
Mempawah Timur	465,26	0,00
Sungai Kunyit	36,67	0,00
Toho	63,64	0,00
Sadaniang	0,00	0,00
Kabupaten Mempawah	3 748,05	28,21

Lanjutan Tabel/*Continued Table* 5.3.4

Kecamatan Subdistrict	Ayam Kampung/ <i>Native Chicken</i>	Itik/ <i>Duck</i>
(1)	(2)	(3)
Jongkat	20,10	2,39
Segedong	9,33	1,12
Sungai Pinyuh	22,34	18,81
Anjongan	8,52	0,47
Mempawah Hilir	15,90	2,94
Mempawah Timur	16,58	5,05
Sungai Kuyit	10,23	3,40
Toho	7,83	2,99
Sadaniang	5,03	0,28
Kabupaten Mempawah	115,86	37,44

Catatan/*Note*: Adapun parameter jumlah pemotongan yang digunakan tahun 2022:

- Ayam Buras : 80% x populasi
- Ayam Ras Petelur : 60% x populasi
- Ayam Ras Pedaging : 97% x populasi
- Itik : 60% x populasi

Sumber/*Source*: Dinas Pertanian, Ketahanan Pangan Dan Perikanan Kabupaten Mempawah/ *Department of Agriculture, Food and Fisheries of Mempawah Regency*

Tabel 5.3.5 **Produksi Telur dan Susu Sapi (Ton/Liter) di Kabupaten Mempawah, 2021 dan 2022**
Production of Egg and Cow Milk(Ton/Liter) in Mempawah Regency, 2021 and 2022

Kecamatan Subdistrict	Ayam Petelur/Layer		Ayam Kampung/Native Chicken	
	(2021)	(2022)	(2021)	(2022)
(1)	(2)	(3)	(4)	(5)
Jongkat	0	0,00	21,03	21,13
Segedong	169,64	176,96	9,75	9,80
Sungai Pinyuh	158,13	112,95	23,37	23,48
Anjongan	0	0,00	8,92	8,96
Mempawah Hilir	0	0,00	16,62	16,71
Mempawah Timur	0	0,00	17,34	17,43
Sungai Kuyit	31,63	0,00	10,70	10,76
Toho	0	0,00	8,19	8,23
Sadaniang	0	0,00	5,26	5,29
Kabupaten Mempawah	359,40	289,91	121,18	121,78

Lanjutan Tabel/*Continued Table 5.3.5*

Kecamatan Subdistrict	Itik/Duck		Susu Sapi Perah/Milk	
	(2021)	(2022)	(2021)	(2022)
(1)	(2)	(3)	(4)	(5)
Jongkat	19,97	20,07	0	0
Segedong	9,36	9,41	0	0
Sungai Pinyuh	157,40	158,19	0	0
Anjongan	3,9	3,92	0	0
Mempawah Hilir	24,64	24,76	0	0
Mempawah Timur	42,27	42,48	0	0
Sungai Kunyit	28,5	28,64	0	0
Toho	24,99	25,11	0	0
Sadaniang	2,34	2,35	0	0
Kabupaten Mempawah	313,37	314,93	0	0

Catatan/Note:

Sumber/Source: Dinas Pertanian, Ketahanan Pangan Dan Perikanan Kabupaten Mempawah/ *Department of Agriculture, Food and Fisheries of Mempawah Regency*

**5.4 KEHUTANAN
FORESTRY**

Tabel 5.4.1 Luas Kawasan Hutan dan Perairan Menurut Kecamatan di Kabupaten Mempawah (ha), 2021
Extent of Forest Area, Inland Water, Coastal, Marine Ecosystem by subdistrict (thousand ha), 2021

Kecamatan Subdistrict	Hutan Lindung Protection Forest	Suaka Alam dan Pelestarian Alam Sanctuary Reserve and Nature Conservation Area	Hutan Produksi Terbatas Limited Production Forest	Hutan Produksi Tetap Permanent Production Forest	Hutan Produksi yang dapat Dikonversi Convertible Production Forest	Jumlah Luas Hutan dan Perairan Total Forest Area and Water Area
(1)	(2)	(3)	(4)	(5)		
Jongkat	-	-	-	6 236	-	6 236
Segedong	-	-	-	13 972	-	13 972
Sungai Pinyuh	-	-	2 438	-	-	2 438
Anjongan	-	-	1 784	2 178	-	3 962
Mempawah Hilir	-	-	616	11 887	39	12 542
Mempawah Timur	-	-	1 919	2 525	-	4 444
Sungai Kuyit	-	-	3 047	4 827	23	7 897
Toho	-	-	112	4 376	-	4 488
Sadaniang	3 540	-	7 331	5 804	2 305	18 980
Kabupaten Mempawah	3 540	-	17 247	51 805	2 367	74 959

Catatan/Note: ...
 Sumber/Source: Unit Pelaksana Teknis Kesatuan Pengelolaan Hutan Wilayah Mempawah/ *Mempawah Area Forest Management Unit Technical Implementation Unit*

Tabel
Table 5.4.2

Luas dan Penyebaran Lahan Kritis sampai dengan Tahun 2021 (ha)
Extent and Distribution of Critical Land up to 2021 (thousand ha)

Kecamatan Subdistrict	Sangat kritis Very Critical	Kritis Critical	Jumlah Total
(1)	(2)	(3)	(4)
Jongkat	-	553,90	553,90
Segedong	-	967,28	967,28
Sungai Pinyuh	130,23	166,67	296,90
Anjongan	-	73,84	73,84
Mempawah Hilir	-	4 133,74	4 133,74
Mempawah Timur	-	723,50	723,5
Sungai Kunyit	-	1 351,36	1 351,36
Toho	46,18	468,28	514,46
Sadaniang	274,72	1 078,15	1 352,87
Kabupaten Mempawah	451,13	9 516,72	9 967,85

Catatan/Note: ...

Sumber/Source: Unit Pelaksana Teknis Kesatuan Pengelolaan Hutan Wilayah Mempawah/ Mempawah Area Forest Management Unit Technical Implementation Unit

**5.5 PERIKANAN
FISHERY**

Tabel 5.5.1 **Produksi Perikanan Laut, Perairan Umum dan Budidaya di Kabupaten Mempawah, 2022**
Number of Marine Fishery, Inland Water and Inland Cultivation Production In Mempawah Regency, 2022 (Ton/ Tons)

Kecamatan Subdistrict	Perikanan Laut Marine Fishery	Perairan Umum Open Water Fishery	Budidaya* Inland Cultivation Fishery	Jumlah Totals
(1)	(2)	(3)	(4)	
Jongkat	1 036,26	94,88	55,12	1 186,26
Segedong	875,7	132,9	5,18	1 013,78
Sungai Pinyuh	2 923,92	55,2	229,63	3 208,75
Anjongan	0	27	103,85	130,85
Mempawah Hilir	2 130,62	219,8	1 604,7	3 955,12
Mempawah Timur	1 948,93	219,9	1 109,62	3 278,45
Sungai Kunyit	1 647,88	61,67	8,07	1 717,62
Toho	0	19,89	189,64	209,53
Sadaniang	0	16	0	16,00
Kabupaten Mempawah	10 563,31	847,24	3 305,81	14 716,36

Catatan/Note:

Sumber/Source: Dinas Pertanian, Ketahanan Pangan Dan Perikanan Kabupaten Mempawah/ Department of Agriculture, Food and Fisheries of Mempawah Regency

Tabel
Table 5.5.2**Nilai Produksi Perikanan Laut, Perairan Umum dan Budidaya di Kabupaten Mempawah, 2022**
Number of Marine Fishery, Inland Water and Inland Cultivation Value Production In Mempawah Regency, 2022
(Ribuan Rupiah (Rp. 000) /Thousand Rupiahs)

Kecamatan Subdistrict	Perikanan Laut Marine Fishery	Perairan Umum Open Water Fishery	Budidaya Inland Cultivation Fishery	Jumlah Totals
(1)	(2)	(3)	(4)	(5)
Jongkat	22 734 100	4 288 094	1 346 575	28 368 769
Segedong	19 211 589	6 006 405	107 400	25 325 394
Sungai Pinyuh	64 146 777	2 494 760	9 555 954	76 197 491
Anjongan	-	1 220 263	2 536 905	3 757 167
Mempawah Hilir	46 742 792	9 933 844	53 227 014	109 903 650
Mempawah Timur	42 756 793	9 938 364	32 787 367	85 482 524
Sungai Kuyit	36 152 086	2 787 171	161 425	39 100 682
Toho	-	898 927	4 567 019	5 465 946
Sadaniang	-	723 119	-	723 119
Kabupaten Mempawah	231 744 136	38 290 945	104 289 659	374 324 740

Catatan/Note: ...

Sumber/Source: Dinas Pertanian, Ketahanan Pangan Dan Perikanan Kabupaten Mempawah/ Department of Agriculture, Food and Fisheries of Mempawah Regency

**5.6 TANAMAN PANGAN
FOOD CROPS**

Tabel 5.6.1 Luas Panen, Produksi Padi, dan Produksi Beras¹ di Kabupaten Mempawah, 2021 dan 2022
Harvested Area, Production of Paddy, and Production of Rice¹ by in Mempawah Regency, 2021 and 2022

Triwulan Quarter	Luas Panen (ha) Harvested Area (ha)	Produksi padi (ton) Production of paddy (ton)	Produksi Beras (ton) Production of rice (ton)
(1)	(2)	(3)	(4)
2021	14978.93	51025.45	30186.22
Triwulan 1/ First Quarter	7400.98	27653.07	16359.32
Triwulan 2/ Second Quarter	1816.59	5352.12	3166.27
Triwulan 3/ Third Quarter	5761.36	18020.26	10660.63
2022*	15393.63	49594.41	29339.64
Triwulan 1/ First Quarter	7735.94	25032.40	14808.95
Triwulan 2/ Second Quarter	1619.73	5390.93	3189.23
Triwulan 3/ Third Quarter	6037.96	19171.08	11341.46

Catatan/Note: 2021 -
1 Kualitas produksi gabah kering giling (GKG)/The production form is dry unhusked paddy
2022 -
1 Kualitas produksi gabah kering giling (GKG)/The production form is dry unhusked paddy
2 Luas panen Oktober–Desember 2022 adalah angka potensi hasil KSA September 2022; produksi September–Desember 2022 dihitung berdasarkan rata-rata produktivitas September–Desember 2018–2021/Harvested area in October–December 2022 is a potential figure based on the ASF results in September 2022; production in September–December 2022 is calculated based on the average of productivity (yield of paddy) in September–December 2018–2021
*Angka Sementara/Preliminary Figures

Sumber/Source: BPS, Survei Survei Kerangka Sampel Area (KSA)/ BPS-Statistics Indonesia, Area Sampling Frame (ASF) Survey

B A B 6

INDUSTRI, PERDAGANGAN & ENERGI INDUSTRY, MINING & ENERGY

TAHUKAH KAMU?

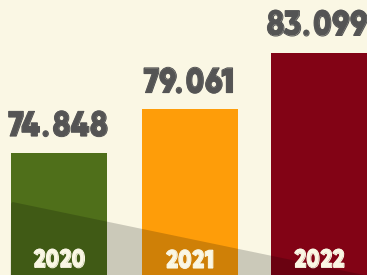
■ PDAM Kabupaten Mempawah tercatat memiliki:

5.960 pelanggan

■ Dengan total pendapatan yang masuk sebanyak:

476,3 juta rupiah

JUMLAH PELANGGAN LISTRIK PLN KABUPATEN MEMPAWAH



PENJELASAN TEKNIS

1. **Kapasitas listrik terpasang** adalah total kapasitas dari seluruh mesin pembangkit listrik yang dioperasikan. Listrik yang dibangkitkan adalah jumlah listrik yang dibangkitkan oleh seluruh mesin pembangkit listrik dan dinyatakan dalam satuan dasar watt/jam.
2. **Jumlah listrik/gas/air bersih yang terjual** adalah banyaknya listrik/gas/air bersih yang disalurkan kepada para pelanggan.
3. **Pelanggan** adalah individu atau kelompok, baik rumah tangga, perusahaan atau institusi non-profit yang membeli barang/jasa dari perusahaan.
4. **Air disalurkan** adalah volume air bersih dari perusahaan air bersih
5. **Industri Pengolahan** adalah suatu kegiatan ekonomi yang melakukan kegiatan mengubah suatu barang dasar secara mekanis, kimia, atau dengan tangan sehingga menjadi barang jadi/setengah jadi, dan atau barang yang kurang nilainya menjadi barang yang lebih tinggi nilainya, dan sifatnya lebih dekat kepada pemakai akhir. Termasuk dalam kegiatan ini adalah jasa industri/makloon dan pekerjaan perakitan (assembling).

TECHNICAL NOTES

1. **Installed electricity capacity** is the total capacity of all operated power plants machines. Electricity generated is the amount of electricity generated by all power plant engine in Watt/hour standard unit.
2. **Sold electricity/gas/cleaned water** is total electricity/gas/cleaned water distributed to customers.
3. **Customers** are individuals or groups, whether household, company or non-profit institutions that buy good/services from establishment.
4. **Distributed water** is the volume of water supply from water supply establishment.
5. **Manufacturing** An economic activity involving processing materials and transforming them mechanically, chemically, or manually into finished or semi finished products and/or converting them into other goods having higher value and closer to the final user.

ULASAN**DESCRIPTION****1. Listrik dan Air Bersih**

Berdasarkan laporan PT. PLN (Perusahaan Listrik Negara) Wilayah Kalimantan Barat Ranting Mempawah pada tahun 2022, total daya terpasang sebanyak 1.116.949.024 VA. Listrik yang dijual oleh PLN pada tahun 2022 sebesar 186.950.067 KWh dengan rata-rata jumlah pelanggan sebanyak 80.693 pelanggan.

Air bersih merupakan salah satu kebutuhan pokok bagi penduduk baik untuk memasak/Bersih maupun mencuci/mandi. Bagi daerah Kabupaten Mempawah, khususnya di daerah pedalaman secara tradisional penggunaan air bersih masih bersumber dari sungai/danau dan air hujan. Akan tetapi di sebagian kecamatan air bersih dikelola sebagai komoditas industri oleh PDAM.

Untuk menyediakan sarana air bersih dan sehat, Perusahaan Daerah Air Bersih terus berupaya meningkatkan peranannya. Pada tahun 2022 banyaknya air Bersih yang disalurkan mengalami peningkatan sebesar 0,56 persen yaitu dari 1.236,9 ribu m³ pada tahun 2021 menjadi 1.243,9 ribu m³ di tahun 2022 dengan jumlah pelanggan sebanyak 5.955 pelanggan.

1. Electricity and Drinking Water

Based on report PT. PLN Kalimantan Barat Region Stick of Mempawah in 2022, total installed capacity of electricity was about 1.116.949.024 VA. During 2022, total electricity sold by PLN was about 186.950.067 KWh and the average number of customer of PLN was 80.693 customer per month.

Clean water represent one of fundamental requirement for resident good to cooked/drink and also wash/bath. For area of Mempawah Regency, specially in hinterland, traditionally usage of clean water still stem from river/rainwater and lake. However in this part of Subdistrict of clean water managed as industrial commodity by PDAM.

To provide healthy and clean water, PDAM continue to cope to improve its role. In 2022, the number of water distribution was increased equal to 0,56 percent that is from 1.236,9 thousand m³ in 2021 becoming 1.243,9 thousand m³ in 2022 with total costumer 5.955.

2. Industri Pengolahan

Pada tahun 2022, jumlah perusahaan industri yang ada di Kabupaten Mempawah mencapai 569 unit usaha yang terdiri dari 159 Industri Pangan dengan tenaga kerja sebanyak 3.619 orang; 164 Industri Sandang, Kerajinan dan Aneka dengan tenaga kerja sebanyak 1.052 orang; 171 unit Industri Logam dan Elektronika dengan tenaga kerja sebanyak 3.295 orang serta 75 Industri Kimia dan Bahan Bangunan dengan tenaga kerja sebanyak 280 orang.

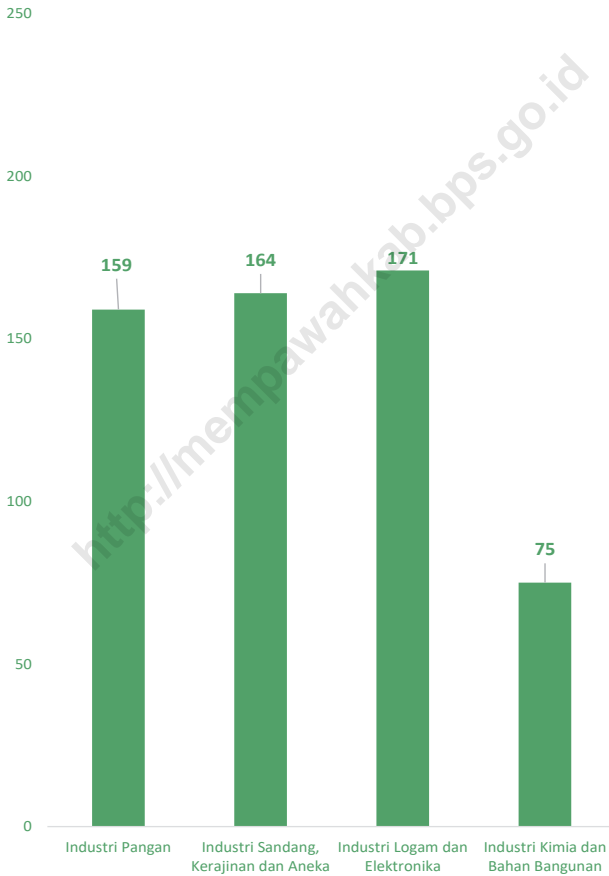
2. Manufacturing Industries

During 2022, The number of industries at Mempawah Regency was 569 unit manufacturing consist of 159 Food Industries with 3.619 employees; 164 Gird and Crafting Industries with 1.052 employess; 171 Metal Industries and Electronics with 3.295 employees and 75 Chemical Industries and Construction Material with 280 employees.

<http://mempawahkab.bps.go.id>

Gambar 6.1
Figures

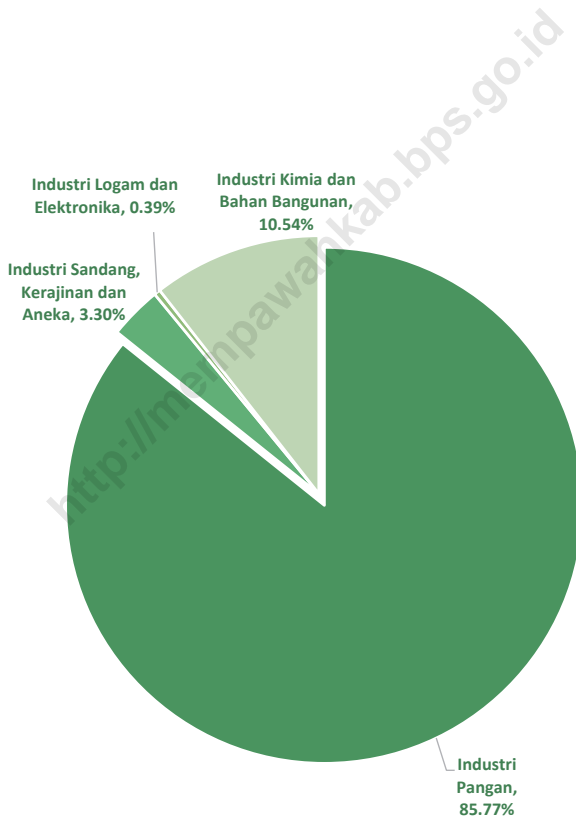
Jumlah Industri Menurut Jenis Industri di Kabupaten Mempawah, 2022
Number of Industry by Type of Industry in Mempawah Regency, 2022



Sumber/Source : Dinas Perdagangan, Perindustrian dan Tenaga Kerja Kabupaten Mempawah/Mempawah Regency Trade, Industry and Manpower Agency

Gambar 6.2
Figures

Persentase Nilai Investasi Industri Menurut Jenis Industri di Kabupaten Mempawah, 2022
Percentage of Industrial Investment Value by Type of Industry in Mempawah Regency, 2022



Sumber/Source : Dinas Perdagangan, Perindustrian dan Tenaga Kerja Kabupaten Mempawah/Mempawah Regency Trade, Industry and Manpower Agency

Tabel 6.1
Table

Daya Terpasang, Produksi, dan Distribusi Listrik PT. PLN (Persero) pada Cabang/Ranting PLN Mempawah Menurut Kecamatan di Kabupaten Mempawah, 2022
Installed Electricity Power, Production, and Distribution of PT. PLN (Persero) at PLN Branch Mempawah by Subdistrict in Mempawah Regency, 2022

Kabupaten Mempawah	Daya Terpasang <i>Installed Electricity Power</i> (VA)	Produksi Listrik <i>Electricity Production</i> (KWh)	Listrik Terjual <i>Electricity Sold</i> (KWh)	Dipakai Sendiri <i>Own Used</i> (KWh)	Susut/Hilang <i>Shrinkage/Lost</i> (KWh)
(1)	(2)	(3)	(4)	(5)	(6)
2021	88 707 152	...	180 590 384
2022	1 116 949 024	208 400 172	187 558 129,5	1 111 116	24 398 630

Catatan/Note: Data per kecamatan tidak tersedia

Sumber/Source: PT. PLN (Persero) Wilayah Kalimantan Barat Ranting Mempawah / State Electricity Enterprise Mempawah Regency

Tabel
Table 6.2**Jumlah Pelanggan Listrik PT. PLN pada ULP Mempawah
Menurut Kecamatan, 2017–2022**
**Number of Electricity Customers of PT. PLN at ULP
Mempawah by Subdistrict, 2017–2022**

Kecamatan Subdistrict	2018	2019	2020	2021	2022
(1)	(2)	(3)	(4)	(5)	(6)
Kabupaten Mempawah	66 199	70 048	74 848	79 061	83 099

Catatan/Note: Data per kecamatan tidak tersedia

Sumber/Source: PT. PLN (Persero) Wilayah Kalimantan Barat Ranting Mempawah / State Electricity Enterprise Mempawah Regency

Tabel
Table 6.3**Jumlah Pelanggan dan Daya Terpasang (VA) menurut Golongan Pelanggan PT. PLN pada ULP Mempawah, 2022**
Number of Customers and Installed Electricity Power (VA) by Group of Customers PT.PLN at ULP Mempawah, 2022

Golongan Pelanggan <i>Group of Customer</i>	Sosial	Rumah Tangga	Bisnis	Industri	Pemerintah	Layanan Khusus
(1)	(2)	(3)	(4)	(5)	(6)	(7)
Pelanggan/Customer						
Januari	2 328	72 490	3 600	53	636	1
Februari	2 349	72 856	3 614	52	636	1
Maret	2 361	73 103	3 620	54	636	1
April	2 37	73 293	3 628	54	636	1
Mei	2 373	73 337	3 634	54	639	1
Juni	2 388	73 693	3 650	54	647	1
Juli	2 399	73 853	3 665	54	650	1
Agustus	2 411	73 993	3 670	54	653	1
September	2 41	74 212	3 689	53	660	2
Oktober	2 414	74 469	3 699	54	660	2
November	2 419	75 805	3 700	54	662	2
Desember	2 439	76 204	3 736	54	664	2
Daya Terpasang (VA)						
Januari	4 197 600	46 011 150	14 339 550	19 180 850	5 093 202	5500
Februari	4 220 400	46 284 750	14 398 450	19 180 400	5 093 202	5 500
Maret	4 251 950	46 464 000	14 553 550	19 285 900	5 093 202	5 500
April	4 277 700	46 645 550	14 589 550	19 285 900	5 094 502	5 500
Mei	4 305 150	46 684 850	14 658 150	19 285 900	5 140 402	5 500
Juni	5 018 750	46 992 500	14 726 400	19 285 900	5 176 702	5 500
Juli	5 047 500	47 102 550	15 893 700	19 285 900	5 191 852	5 500
Agustus	5 067 400	47 334 600	16 165 500	19 285 900	5 202 632	5 500
September	5 055 200	47 545 850	16 139 150	19 088 900	5 237 532	6 800
Oktober	5 064 250	47 842 500	16 243 850	19 111 900	5 237 532	6 800
November	5 079 950	48 522 450	16 230 300	23 951 900	5 284 532	6 800
Desember	5 127 500	48 924 300	23 554 100	23 951 900	5 290 632	6 800

Catatan/Note:

Sumber/Source: PT. PLN (Persero) Wilayah Kalimantan Barat Ranting Mempawah / State Electricity Enterprise Mempawah Regency

Tabel 6.4
Table**Penjualan Tenaga Listrik (KWh) dan Pendapatan menurut Golongan Pelanggan PT. PLN pada ULP Mempawah, 2022**
Electric Energy Sold and Revenue by Group of Customers PT.PLN at ULP Mempawah, 2022

Golongan Pelanggan <i>Group of Customer</i>	Sosial	Rumah Tangga	Bisnis	Industri	Pemerintah	Layanan Khusus
(1)	(2)	(3)	(4)	(5)	(6)	(7)
Penjualan Energi (KWh)						
Januari	529 636	8 908 890	1 842 064	2 728 855	638 023	1 317
Februari	472 988	7 984 110	1 654 590	2 681 972	574 592	3 226
Maret	541 862	9 164 515	1 892 016	3 244 388	628 164	3 682
April	549 492	9 333 244	1 989 923	3 140 585	569 652	78 720
Mei	520 708	9 633 965	1 921 437	2 656 131	597 855	113 760
Juni	532 490	8 796 972	1 827 691	3 366 674	711 692	81 154
Juli	599 755	9 214 488	1 925 893	3 335 510	662 227	86 955
Agustus	586 860	8 944 644	1 980 659	3 804 993	675 529	83 561
September	555 897	8 446 752	1 971 275	3 733 773	606 599	102 136
Oktober	574 218	8 885 785	2 043 705	3 885 771	642 257	96 612
November	556 431	8 641 138	1 983 162	4 020 396	658 087	103 695
Desember	581 131	9 079 241	3 214 571	4 696 069	639 873	11 445
Pendapatan (Ribu Rp)						
Januari	361 464	5 998 263	2 164 965	3 281 074	866 301	2 167
Februari	316 948	5 613 419	1 958 892	3 240 569	780 024	5 305
Maret	336 328	6 516 578	2 239 248	3 826 018	865 373	6 056
April	370 250	6 567 746	2 378 105	3 692 513	783 101	129 457
Mei	355 465	6 859 005	2 268 286	3 098 065	812 578	178 911
Juni	367 961	6 190 547	2 157 829	3 926 376	990 805	133 460
Juli	417 105	6 562 106	2 268 549	3 916 198	1 057 687	142 997
Agustus	407 099	6 396 965	2 342 061	4 473 521	1 088 959	137 416
September	383 892	5 953 482	2 348 389	4 363 796	994 458	167 966
Oktober	395 293	6 325 657	2 429 507	4 562 789	1 049 254	158 881
November	390 379	6 122 682	2 354 186	4 718 463	1 066 557	165 595
Desember	399 481	6 479 056	4 289 249	5 518 987	1 043 834	18 822

Catatan/Note:

Sumber/Source: PT. PLN (Persero) Wilayah Kalimantan Barat Ranting Mempawah / State Electricity Enterprise Mempawah Regency

Tabel
Table 6.5

Jumlah Pelanggan dan Air yang Disalurkan Menurut Kecamatan di Kabupaten Mempawah, 2022
Number of Customers and Distributed Water by Subdistrict in Mempawah Regency, 2022

Kecamatan Subdistrict	Pelanggan Number of Customers	Air Disalurkan Distributed Water (m ³)	Nilai Value (Rp)
(1)	(2)	(3)	(4)
Jongkat	177	26 541	87 181 550
Segedong	276	48 163	207 896 400
Sungai Pinyuh	455	105 018	416 189 150
Anjongan	-	-	-
Mempawah Hilir	3 873	883 433	4 119 344 550
Mempawah Timur	818	131 548	548 737 550
Sungai Kunyit	356	49 216	261 543 150
Toho	-	-	-
Sadaniang	-	-	-
Kabupaten Mempawah	5955	1 243 919	5 640 892 350

Catatan/Note: ...

Sumber/Source: PDAM Mempawah/ Mempawah Local Water Company

Tabel
Table 6.6**Banyaknya Industri Pangan di Kabupaten Mempawah,
2022**
Number of Food Industries in Mempawah Regency, 2022

Jenis Industri <i>Types of Industry</i>	Unit Usaha <i>Units</i>	Tenaga Kerja <i>Employees</i>	Nilai Investasi <i>Value of Investment</i> (Rp. 000)
(1)	(2)	(3)	(4)
Pengelolaan dan Pengawetan Produksi Daging dan Daging Unggas	4	7	396 400
Pembekuan Ikan	3	71	1 838 925
Pelumatan/Pengolahan Buah- Buahan	2	10	775 954
Tempe Kedelai	1	2	17 000
Tahu Kedelai	5	22	564 664
Minyak Makan, Lemak Nabati dan Hewani	1	23	278 000
Minyak Mentah Kelapa	16	136	3 164 651
Kopra	2	10	268 850
Minyak Goreng Kelapa	2	12	385 700
Industri Tepung dan Pelet Kelapa	2	1 456	297 169 653
Minyak Kelapa Sawit (CPO)	4	343	697 953 208
Pengelolaan Susu Segar dan Krim	1	4	198 000
Berbagai Macam Tepung dan Padi- Padian, Biji-Bijian, Kacang-Kacangan, Umbi-Umbian	1	420	907 750
Berbagai Macam Pati Palma	1	34	575 000
Pengolahan Sari Buah dan Sayuran	1	3	5 994
Penggilingan Beras	1	1	23 000
Produk Roti dan Kue	22	221	181 415 153
Gula Merah	2	34	204 120
Makaroni, Mie dan Produk Sejenisnya	1	414	12 438 391
Industri Makanan dan Masakan Olahan	6	10	42 750
Pengolahan Kopi dan Teh	10	47	373 779

Lanjutan Tabel/*Continued Table* 6.6

Jenis Industri <i>Types of Industry</i>	Unit Usaha <i>Units</i>	Tenaga Kerja <i>Employees</i>	Nilai Investasi <i>Value of Investment</i> (Rp. 000)
(1)	(2)	(3)	(4)
Bumbu Masak dan Penyedap Makanan	2	5	18 300
Produk Masak dari Kelapa	2	16	5 022 500
Produk Masak Lainnya	2	12	104 940
Kue Basah	9	40	392 372
Industri Makanan dari Kedele dan Kacang-Kacangan	1	1	10 000
Kerupuk, Keripik, Peyek dan Sejenisnya	25	78	451 615
Produk Makanan Lainnya	2	8	187 000
Minuman Ringan	9	29	773 964
Air Minum dan Air Mineral	10	130	16 986 360
Industri Minuman Lainnya	1	1	3 000
Industri Produk Obat Tradisional	5	11	477 497
Industri Produk Es	2	4	55 000
Industri Ramsum Makanan Hewan	1	4	107 545
Kabupaten Mempawah	159	3 619	1 223 587 035

Tabel
Table 6.7**Banyaknya Industri Sandang, Kerajinan dan Aneka Di Kabupaten Mempawah, 2022**
Number of Gird and Crafting Industries in Mempawah Regency, 2022

Jenis Industri <i>Types of Industry</i>	Unit Usaha <i>Units</i>	Tenaga Kerja <i>Employes</i>	Nilai Investasi <i>Value of Investment</i> (Rp 000)
(1)	(2)	(3)	(4)
Industri Tenun Ikat	1	1	5 000
Industri Rajutan dan Sulaman	1	1	1 000
Pakaian Jadi (Konveksi) Bari Tekstil	4	12	341 500
Penjahitan dan Pembuatan Pakaian Sesuai Pesanan	12	36	145 542
Industri Pakaian Jadi Sulaman/Bordir	1	1	50 000
Wadah dan Kayu	14	116	1 104 630
Alat Dapur Dari Kayu, Rotan, dan Bambu	1	1	5 670
Barang Dari Kayu, Rotan, Gabus Yang Tidak Diklasifikasikan di Tempat Lain	4	23	310 310
Furnitur Dari Kayu	29	121	2 593 020
Furnitur Dari Plastik	1	150	1 500 000
Furnitur Dari Logam	3	9	406 500
Karoseri Roda Empat atau lebih	1	6	220 000
Komponen dan Peralatan Sepeda Motor	1	4	100 000
Barang Perhiasan Dari Logam Mulia Untuk Keperluan Pribadi	36	102	897 992
Industri Alat Permainan	1	1	10 000
Industri Pembuatan Gigi Palsu	1	1	30 000
Kerajinan Yang Tidak Diklasifikasikan Di Tempat Lain	1	5	5 000
Pengolahan Lainnya Yang Tidak Diklasifikasikan Di Tempat Lain	1	4	20 105
Jasa Reparasi Mesin Untuk Keperluan Umum	4	9	45 370
Reparasi Peralatan Listrik	1	1	5 000

Jenis Industri <i>Types of Industry</i>	Unit Usaha <i>Units</i>	Tenaga Kerja <i>Employes</i>	Nilai Investasi <i>Value of Investment</i> (Rp 000)
(1)	(2)	(3)	(4)
Jasa Reparasi Kapal, Perahu dan Bangunan Terapung	7	341	35 620 464
Jasa Refarasi dan Perbaikan Mobil	22	75	1 895 040
Jasa Reparasi dan Perbaikan Sepeda Motor	17	32	1 702 500
Kabupaten Mempawah	164	1052	47 014 643

Catatan/Note: ...

Sumber/Source: Dinas Perdagangan, Perindustrian dan Tenaga Kerja Kabupaten Mempawah/Mempawah Regency Trade, Industry and Manpower Agency

Tabel
Table 6.8**Banyaknya Industri Logam dan Elektronika Di Kabupaten Mempawah, 2022**
Number of Metal Industries and Electronocs in Mempawah Regency, 2022

Jenis Industri <i>Types of Industry</i>	Unit Usaha <i>Units</i>	Tenaga Kerja <i>Employees</i>	Nilai Investasi <i>Value of Investment</i> (Rp. 000)
(1)	(2)	(3)	(4)
Pencetakan Umum	29	84	1 884 228
Jasa Penunjang Pencetakan	1	3	4 975
Pengecoran Besi dan Baja	1	18	74 332
Barang-barang Logam Bukan Aluminium Siap Pasang untuk Bangunan	9	19	584 000
Barang dari Logam Siap Pasang untuk Kontruksi lainnya	1	12	550 000
Penempaan, Pengepresan, Pencetakan dan Pembentukan Logam; Metalurgi Bubuk	2	5	5 640
Jasa Industri untuk Berbagai Pekerjaan Khusus Logam dan Barang dari Logam	16	53	183 625
Alat potong dan perkakas tangan untuk Perrtanian	3	12	717 200
Barang Logam Lainnya yang tidak diklasifikasikan ditempat lain	1	2	25 000
Akumulator Listrik (Batu Baterai Skunder)	1	5	60 000
Karoseri Kendaraan Bermotor Roda Empat atau Lebih dan Industri Trailer dan Semi Trailer	1	3	12 400
	10	64	1 496 757
Kabupaten Mempawah	75	280	5 598 157

Catatan/Note: ...

Sumber/Source: Dinas Perdagangan, Perindustrian dan Tenaga Kerja Kabupaten Mempawah/Mempawah Regency Trade, Industry and Manpower Agency

Tabel
Table 6.9**Banyaknya Industri Kimia dan Bahan Bangunan Di
Kabupaten Mempawah, 2022**
*Number of Chemical Industries and construction in
Mempawah Regency, 2022*

Jenis Industri <i>Types of Industry</i>	Unit Usaha <i>Units</i>	Tenaga Kerja <i>Employees</i>	Nilai Investasi <i>Value of Investment</i> (Rp 000)
(1)	(2)	(3)	(4)
Penggergajian Kayu	12	308	8 799 096
Pengawetan Rotan, Bambu dan Sejenisnya	2	18	292 700
Pengelolaan Rotan	1	32	186 000
Barang Bangunan dari Kayu	57	1 152	29 239 334
Reproduksi Media Rekaman Film dan Video	1	3	81 570
Pemurnian dan Pengelolaan Gas Alam	1	20	2 572 000
Industri Produk dari Hasil Kilang Minyak Bumi (Aspal)	2	21	3 100 000
Kimia Dasar	1	15	2 165 000
Kimia Dasar Organik yang Bersumber Dari Hasil Pertanian	15	1032	13 459 951
Pupuk Alam	2	14	168 600
Pupuk Pelengkap	3	15	310 000
Industri Moulding, dry kiln	1	30	1 085 000
Lak	1	8	112 000
Minyak Atsiri	1	3	135 600
Serat/Benang/Strip Filamen Buatan	4	23	793 600
Serat Stapel Buatan	1	3	182 000
Vulkanisir Ban	13	97	1 872 890
Industri Styfoam/busanya	1	5	985 000
Barang dari Plastik	1	86	10 800 000
Industri Kaca Lainnya	4	8	8 361
Industri Bata, Mortar, Semen dan Sejenisnya	2	9	252 000
Industri Batu Bata dari Tanah Liat	1	2	15 000

Lanjutan Tabel/Continued Table 6.9

Jenis Industri <i>Types of Industry</i>	Unit Usaha <i>Units</i>	Tenaga Kerja <i>Employees</i>	Nilai Investasi <i>Value of Investment</i> (Rp. 000)
(1)	(2)	(3)	(4)
Industri Semen	1	114	50 000 000
Barang Dari Semen	16	81	10 309 220
Induustri Mortar, ata beton siap pakai	1	10	980 000
Barang dari Semen dan Gips	1	3	186 500
Barang dari Marmer, Granit dan Batu Lainnya	21	112	4 205 330
Barang Galian bukan Logam lainnya ytd	1	36	5 221 000
Aktivitas Pengepakan Pupuk	3	35	2 881 500
Kabupaten Mempawah	171	3295	150 399 252

Catatan/Note: ...

Sumber/Source: Dinas Perdagangan, Perindustrian dan Tenaga Kerja Kabupaten Mempawah/Mempawah Regency Trade, Industry and Manpower Agency

B**A****B****7**

PARIWISATA

TOURISM

JUMLAH
HOTEL/PENGINAPAN



17

TINGKAT HUNIAN KAMAR



60%

JUMLAH KAMAR

293



JUMLAH KAMAR
TERJUAL



22^{RB}



TAHUKAH KAMU?

Terdapat total 117 Restoran/Tempat makan yang tersebar di seluruh wilayah di Kabupaten Mempawah.



PENJELASAN TEKNIS

1. Konsep dan definisi pariwisata mengikuti rekomendasi United Nations World Tourism Organization (UNWTO) dan International Union of Office Travel Organization (IUOTO).
2. **Usaha penyediaan akomodasi** adalah usaha yang menyediakan pelayanan penginapan yang dapat dilengkapi dengan pelayanan pariwisata lainnya. Usaha penyediaan akomodasi dapat berupa hotel, vila, pondok wisata, bumi perkemahan, persinggahan karavan, dan akomodasi lainnya yang digunakan untuk tujuan pariwisata.
3. **Tingkat penghunian kamar hotel** adalah persentase banyaknya malam kamar yang dihuni terhadap banyaknya malam kamar yang tersedia

TECHNICAL NOTES

1. *The concept and definition of tourism refers to the recommendations of the United Nations World Tourism Organization (UNWTO) and International Union of Office Travel Organizations (IUOTO).*
2. ***The business of providing accommodation*** is a business that provides specialty services that can be equipped with other tourism services. It includes hotel, villa, cottage, camping, caravan stop, and other accommodation that are used for tourism purposes.
3. ***Room occupancy rate*** is the number of room-nights occupied divided by the number of room-nights available, multiplied by 100 percent

ULASAN**1. Restoran**

Pada tahun 2022, jumlah restoran sama pada tahun 2021 yaitu 117 restoran di Kabupaten Mempawah. Restoran terbanyak terdapat di Kecamatan Mempawah Hilir sebanyak 28 restoran.

2. Hotel

Jumlah akomodasi pada tahun 2022 berkurang sebanyak 2 unit dari 19 menjadi 17 unit. Akomodasi penginapan yang memiliki kamar tersedia pertahun sebanyak 106.945 kamar. Sepanjang tahun 2022, dari kamar tersedia terdapat 21.990 kamar yang terjual atau sekitar 60 persen di Kabupaten Mempawah.

3. Wisata

Kabupaten Mempawah memiliki berbagai obyek wisata yang menawan. Ada pantai dan aktivitas air, keunikan alam dan berbagai kuliner yang lezat. Kecamatan Toho memiliki pesona alam terbanyak dibandingkan kecamatan lainnya yaitu 15 objek wisata. Untuk pesona budaya, Kecamatan Mempawah Timur memiliki objek wisata terbanyak yaitu 19 objek wisata. Sedangkan untuk pesona panca indera atau wisata kuliner, Kecamatan Mempawah Hilir memiliki 38 tempat yang siap dikunjungi.

DESCRIPTION**1. Restaurant**

In 2022, the number of restaurants equal to 2021 up to 117 restaurants in Mempawah Regency. The most restaurants are in Mempawah Hilir District as many as 28 restaurants.

2. Hotel

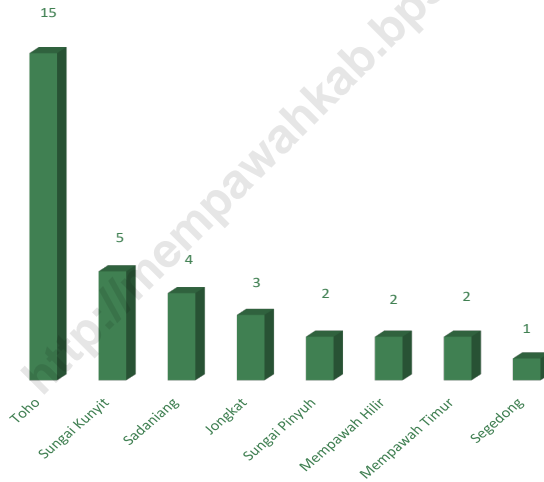
Number of accommodations decreased in 2022 up to 2 units from 19 to 17 units. Currently, there are at least 17 accommodations registered with 106,945 rooms available annually. Throughout 2022, 21,990 rooms were sold, or around 60 percent in Mempawah Regency.

3. Wisata

Mempawah Regency has a variety of charming tourist objects. There are beaches and water activities, unique nature and a variety of delicious culinary delights. Toho District has the most natural charm compared to other districts, namely 15 tourist attractions. For cultural charm, Mempawah Timur District has the most tourist objects, namely 19 attractions. As for the charm of the five senses or culinary tourism, Mempawah Hilir District has 38 places that are ready to be visited.

Gambar
Figures 7.1

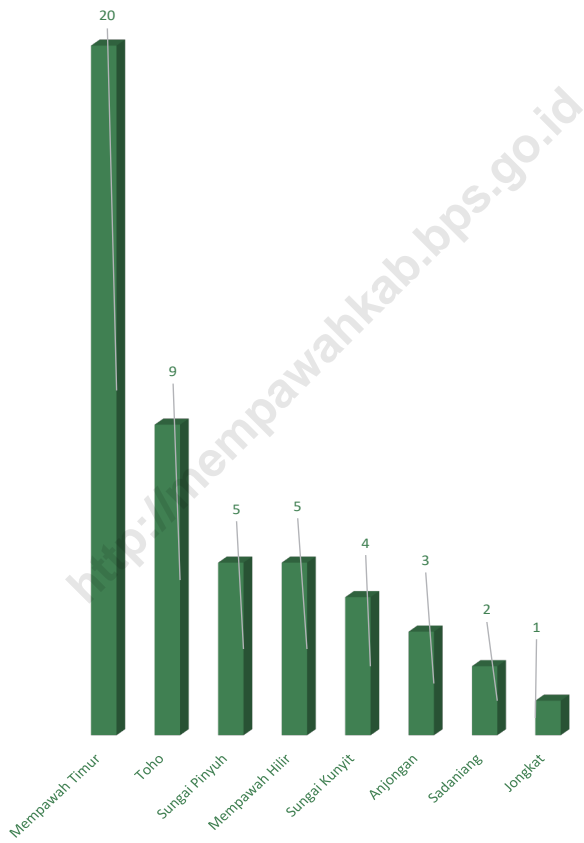
**Jumlah Wisata Pesona Alam di Kabupaten Mempawah
Menurut Kecamatan, 2022**
*Number of Natural Pesona Tourism in Mempawah Regency by
Subdistrict, 2022*



Sumber/Source: Dinas Pendidikan, Pemuda, Olah Raga dan Pariwisata Kabupaten Mempawah/Education, Youth, Sports and Tourism Office of Mempawah Regency

Gambar 7.2
Figures

Jumlah Wisata Pesona Budaya di Kabupaten Mempawah Menurut Kecamatan, 2022
Number of Cultural Pesona Tourism in Mempawah Regency by Subdistrict, 2022



Sumber/Source: Dinas Pendidikan, Pemuda, Olah Raga dan Pariwisata Kabupaten Mempawah/Education, Youth, Sports and Tourism Office of Mempawah Regency

Tabel
Table 7.1

**Jumlah Rumah Makan/Restoran Menurut Kecamatan di
Kabupaten Mempawah, 2019–2022**
**Number of Restaurants by Subdistrict in Mempawah
Regency, 2019–2022**

Kecamatan Subdistrict	2019	2020	2021	2022
(1)	(2)	(3)	(4)	(5)
Jongkat	2	17	17	17
Segedong	2	2	3	3
Sungai Pinyuh	3	25	25	25
Anjungan	-	18	24	24
Mempawah Hilir	5	23	28	28
Mempawah Timur	3	3	8	8
Sungai Kunyit	2	11	7	7
Toho	-	-	5	5
Sadaniang	-	-	-	-
Kabupaten Mempawah	17	99	117	117

Catatan/Note: ...

Sumber/Source: Dinas Pendidikan, Pemuda, Olah Raga dan Pariwisata Kabupaten Mempawah/Education, Youth, Sports and Tourism Office of Mempawah Regency

Tabel
Table 7.2

Jumlah Akomodasi, Kamar, Kamar/Tahun, Kamar Terjual dan Tingkat Hunian Kamar yang Tersedia di Kabupaten Mempawah Menurut Kecamatan, 2022
Number of Accommodations, Rooms, Rooms / Years, Rooms Sold and Room Occupancy Rates in Mempawah Regency by Subdistrict, 2022

Kecamatan Subdistrict	Akomodasi	Kamar	Kamar/ Tahun	Kamar Terjual	Tingkat Hunian Kamar
(1)	(2)	(3)	(4)	(5)	(6)
Jongkat	-	-	-	-	-
Segedong	-	-	-	-	-
Sungai Pinyuh	3	65	23 725	5 800	24,45%
Anjongan	5	58	21 170	2 900	13,70%
Mempawah Hilir	9	170	62 050	13 290	21,42%
Mempawah Timur	-	-	-	-	-
Sungai Kunyit	-	-	-	-	-
Toho	-	-	-	-	-
Sadaniang	-	-	-	-	-
Kabupaten Mempawah	17	293	106 945	21 990	60%

Catatan/Note: ...

Sumber/Source: Dinas Pendidikan, Pemuda, Olah Raga dan Pariwisata Kabupaten Mempawah/Education, Youth, Sports and Tourism Office of Mempawah Regency

Tabel
Table 7.3

Jumlah Pesona Pariwisata di Kabupaten Mempawah Menurut Kecamatan, 2022
Number of Pesona Tourism in Mempawah Regency by Subdistrict, 2022

Kecamatan Subdistrict	Pesona Alam	Pesona Budaya	Pesona Modern	Pesona Panca Indera	Pesona Petualangan	Jumlah
(1)	(2)	(3)	(4)	(5)	(6)	(7)
Jongkat	3	1	-	2	3	9
Segedong	1	-	-	3	-	4
Sungai Pinyuh	2	5	-	5	-	12
Anjongan	-	3	-	-	-	3
Mempawah Hilir	2	5	-	20	3	30
Mempawah Timur	2	20	-	4	-	26
Sungai Kunyit	5	4	-	4	-	13
Toho	15	9	-	-	-	24
Sadaniang	4	2	-	-	1	7
Kabupaten Mempawah	34	49	0	38	7	128

Catatan/Note: ...

Sumber/Source: Sistem Informasi Database Pariwisata dan Kebudayaan, mempawhtourism.com / *Tourism and Culture Database Information System, mempawhtourism.com*

Tabel
Table 7.4**Jumlah Jasa Transportasi terdaftar di Kabupaten
Mempawah Menurut Kecamatan, 2021**
*Number of Registered Transportation Services in
Mempawah Regency by Subdistrict, 2021*

Kecamatan Subdistrict	Taxi	Penyewaan Sampan/Motor Air
(1)	(2)	(3)
Jongkat	-	-
Segedong	-	-
Sungai Pinyuh	-	-
Anjongan	-	-
Mempawah Hilir	2	4
Mempawah Timur	-	5
Sungai Kuyit	-	-
Toho	-	-
Sadaniang	-	-
Kabupaten Mempawah	2	9

Catatan/Note: ...

Sumber/Source: Sistem Informasi Database Pariwisata dan Kebudayaan, mempawhtourism.com/ *Tourism and Culture Database Information System, mempawhtourism.com*

B**A****B****8**

TRANSPORTASI & KOMUNIKASI

TRANSPORTATION & COMMUNICATION

KONDISI JALAN

TAHUKAH KAMU?

6 dari 9 Kecamatan di Kabupaten Mempawah sudah memiliki kantor pos.

25,95%

BAIK

33,15%

SEDANG

30,51%

RUSAK

10,38%

RUSAK BERAT

PENJELASAN TEKNIS

1. Data panjang jalan negara dan jalan provinsi bersumber dari Kementerian Pekerjaan Umum. Sedangkan jalan kabupaten/kota bersumber dari Dinas Pekerjaan Umum Kabupaten/Kota, diolah dari daftar PJ-II/5.
2. Data transportasi dan komunikasi meliputi:
 - e. Panjang jalan
 - f. Angkutan darat
 - g. Angkutan laut
 - h. Angkutan udara
 - i. Pos dan telekomunikasi
3. **Kantor Pos** adalah tempat pemberi pelayanankomunikasi tertulis dan atau surat elektronik, layanan paket, layanan logistik, layanan transaksi keuangan, dan layanan keagenan pos untuk kepentingan umum. Rumah pos berfungsi sama seperti kantor pos dan kantor pos pembantu, bedanya rumah pos biasanya terletak di daerah terpencil.

TECHNICAL NOTES

1. *Data on the length of state and provincial roads were taken from the Ministry of Public Works, while the regency/city roads data were taken from Regency Public Works Offices, based on PJ-II/5 questionnaire.*
2. *Data on transportations and communications cover:*
 - c. *Length of road*
 - d. *Land transportation*
 - e. *Sea transportation*
 - f. *Air transportation*
 - g. *Post and telecommunication*
3. **Post Office** *is a service provider facility of written communication and or electronic mail, parcel service, logistics services, financial transaction services, and postal services to the public. Postal house has the same function as the post office and subsidiary of post office, the difference is that postal house is usually located in remoteareas.*

ULASAN

DESCRIPTION

1. Panjang Jalan

Panjang jalan kabupaten di wilayah Kabupaten Mempawah sampai dengan tahun 2022 mencapai 632.073 kilometer. Apabila ditinjau dari kondisinya, 25,95 persen jalan di Kabupaten Mempawah kondisinya sudah baik; 33,15 persen kondisi sedang; 30,51 persen kondisi rusak; dan 10,38 persen kondisi rusak berat.

2. Pos

Sebagai salah satu sarana komunikasi, Pos dan Giro mempunyai andil besar dalam menciptakan banyak kemudahan berkomunikasi bagi masyarakat. Kantor Pos berperan dalam pengiriman surat-surat maupun pengiriman paket-paket pos dan bahkan uang/wesel. Hingga data ini diturunkan jumlah kantor pos yang tercatat di Kabupaten Mempawah sebanyak 6 Kantor.

1. Length of Road

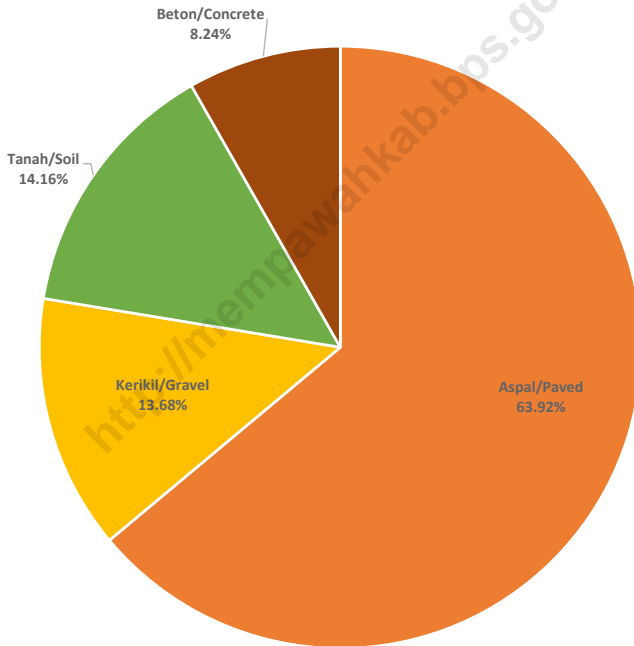
The length of district roads in the Mempawah Regency area until 2022 will reach 632,073 kilometers. When viewed from the condition, 25,95 percent of roads in Mempawah Regency are in good condition; 33,15 percent moderate condition; 30,51 percent damaged condition; and 10,38 percent of the condition is heavily damaged.

2. Post

As one means of communications structure, post had a big hand in creating a many of easy communication for the community. Post office play the role in delivery of letters or post packages and even cash/money order. Until this data revealed, the number of post offices listed in Mempawah Regency of 6 ministrant post.

Gambar 8.1
Figures

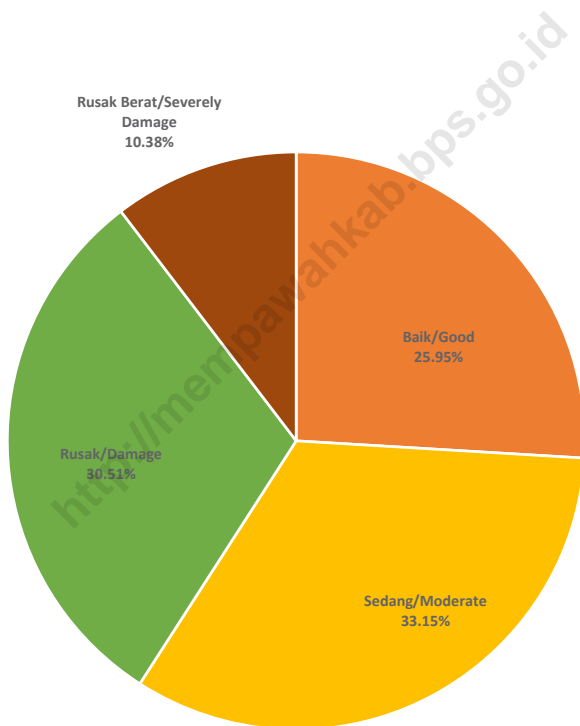
Panjang Jalan Menurut Jenis Permukaan Jalan di Kabupaten Mempawah (km), 2020–2022
Length of Roads by Type of Road Surface in Mempawah Regency (km), 2020–2022



Sumber/Source : Dinas PUPR Kabupaten Mempawah/ *Public Work Department of Mempawah Regency*

Gambar 8.2
Figures

Panjang Jalan Menurut Kondisi Jalan di Kabupaten Mempawah (km), 2020–2022
Length of Roads by Condition of Roads in Mempawah Regency (km), 2020–2022



Sumber/Source : Dinas PUPR Kabupaten Mempawah/ Public Work Department of Mempawah Regency

8.1 TRANSPORTASI TRANSPORTATION

Tabel 8.1.1 Panjang Jalan¹ Menurut Tingkat Kewenangan Pemerintahan di Kabupaten Mempawah (km), 2020–2022
Table 8.1.1 Length of Roads¹ by Level of Government Authority in Mempawah Regency (km), 2020–2022

Tingkat Kewenangan Pemerintahan Level of Government Authority	2020	2021	2022
(1)	(2)	(3)	(4)
Negara ² /State ²	130 860	130 860	130 860
Provinsi/Province	56 210	56 210	56 210
Kabupaten/Kota ³ Regency/Municipality ³	632 073	632 073	632 073
Jumlah/Total	819 143	819 143	819 143

Catatan/Note: ¹ Berdasarkan Keputusan Menteri Pekerjaan Umum dan Perumahan Rakyat No. 248/KPTS/M/2015/Based on *Public Work and Public Housing Ministerial Decree No. 248/KPTS/M/2015*

² Berdasarkan Surat Keputusan Bupati Mempawah Nomor 108 Tahun 2017 Tanggal 1 Maret 2017 tentang Penetapan Ruas-Ruas Jalan Menurut Statusnya sebagai Jalan Kabupaten

³ Dinas Pekerjaan Umum dan Perumahan Rakyat Kabupaten Mempawah sebagai sumber data jalan untuk panjang jalan yang menjadi wilayah pengelolaannya

Sumber/Source: Dinas PUPR Kabupaten Mempawah/ *Public Work Department of Mempawah Regency*

Tabel
Table 8.1.2**Panjang Jalan Tingkat Kewenangan Kabupaten Menurut Jenis Permukaan Jalan di Kabupaten Mempawah (km), 2020–2022**
Length of Roads at Regency Level by Type of Road Surface in Mempawah Regency (km), 2020–2022

Jenis Permukaan Jalan Type of Road Surface	2021	2022*
(1)	(3)	(4)
Aspal/Paved	313 632	404 024
Kerikil/Gravel	201 961	86 443
Tanah/Soil	54 871	89 528
Beton/Concrete	61 609	52 078
Lainnya/Others	-	-
Jumlah/Total	632 073	632 073

Catatan/Note: Data Jalan Menurut Jenis Permukaan Jalan dan Kondisi Jalan Tahun 2022 berdasarkan hasil pemuktahiran data berdasarkan survei yang dilakukan merujuk pada Surat Keputusan tentang Ruas Jalan Kabupaten terbaru.

Sumber/Source: Dinas PUPR Kabupaten Mempawah/ Public Work Department of Mempawah Regency

Tabel 8.1.3 Panjang Jalan Tingkat Kewenangan Kabupaten Menurut Kondisi Jalan di Kabupaten Mempawah (km), 2020–2022
Length of Roads at Regency Level by Condition of Roads in Mempawah Regency (km), 2020–2022

Kondisi Jalan Condition of Roads	2020	2021	2022*
(1)	(2)	(3)	(4)
Baik/Good	165 771	176 422	164 031
Sedang/Moderate	204 539	204 710	209 550
Rusak/Damage	192 653	183 772	192 873
Rusak Berat/Severely Damage	69 110	67 169	65 619
Jumlah/Total	632 073	632 073	632 073

Catatan/Note: Data Jalan Menurut Jenis Permukaan Jalan dan Kondisi Jalan Tahun 2022 berdasarkan hasil pemuktahiran data berdasarkan survei yang dilakukan merujuk pada Surat Keputusan tentang Ruas Jalan Kabupaten terbaru.

Sumber/Source: Dinas PUPR Kabupaten Mempawah/ Public Work Department of Mempawah Regency

8.2 KOMUNIKASI COMMUNICATION

Tabel 8.2.1 **Jumlah Kantor Pos Pembantu Menurut Kecamatan di Kabupaten Mempawah, 2019–2022**
Number of Post Offices Subsidiaries by Subdistrict in Mempawah Regency, 2019–2022

Kecamatan Subdistrict	2019	2020	2021	2022
(1)	(2)	(3)	(4)	(5)
Jongkat	1	1	1	1
Segedong	-	-	-	-
Sungai Pinyuh	1	1	1	1
Anjongan	1	1	1	1
Mempawah Hilir	1	1	1	1
Mempawah Timur	-	-	-	-
Sungai Kuyit	1	1	1	1
Toho	1	1	1	1
Sadaniang	-	-	-	-
Kabupaten Mempawah	6	6	6	6

Catatan/Note: ...

Sumber/Source: PT POS Cabang Mempawah / Post Office Mempawah

B**A****B****9**

PERBANKAN, KOPERASI, DAN HARGA

BANKING, CORPORATE, AND PRICE

REALISASI PROYEK (2022)

Penanaman Modal Dalam Negeri

5,284 Triliun Rupiah

JUMLAH PROYEK

71 Proyek




REALISASI PROYEK (2022)

Penanaman Modal Luar Negeri

75,763 Milyar Rupiah

JUMLAH PROYEK

9 Proyek



PENJELASAN TEKNIS

1. **Koperasi** adalah badan usaha yang beranggotakan orang seorang atau badan hukum koperasi dengan melandaskan kegiatannya berdasarkan prinsip koperasi sekaligus sebagai gerakan ekonomi rakyat yang berdasar atas asas kekeluargaan.
2. **Investasi** adalah penanaman aset atau dana yang dilakukan oleh sebuah perusahaan atau perorangan untuk jangka waktu tertentu demi memperoleh imbal balik yang lebih besar di masa depan
3. Data statistik perbankan bersumber dari Bank Indonesia. Kantor bank terdiri dari Kantor Cabang (KC), Kantor Cabang Pembantu (KCP), dan kantor di bawah KCP.

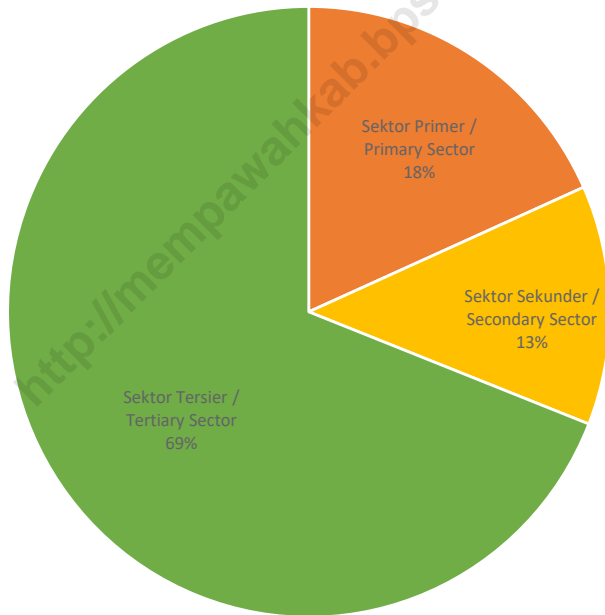
TECHNICAL NOTES

1. **Cooperative** is an establishment that its members are people or establishments with legal status of cooperative and its activities based on people economic movement.
2. **investment** is an asset or item that is purchased with the hope that it will generate income or appreciate in value at some point in the future.
3. Banking statistics are obtained from the Bank Indonesia. Bank offices consist of branch office (KC), sub branch office (KCP), and offices under KCP.

ULASAN**DESCRIPTION**

1. Koperasi yang merupakan sokoguru perekonomian belum cukup signifikan memberikan kontribusi dalam pertumbuhan ekonomi, apalagi jika dilihat dari jumlah nilai volume usaha. Jumlah koperasi di Kabupaten Mempawah baik KUD maupun koperasi lainnya mengalami peningkatan menjadi 163 unit di tahun 2022.
 2. Kegiatan Penanaman Modal (investasi) adalah kegiatan yang berperan sentral dalam perekonomian, karena PMDN maupun PMA dapat mempengaruhi produksi nasional maupun regional. Dengan penanaman modal pula diharapkan terjadi penambahan lapangan pekerjaan dalam rangka mengatasi masalah pengangguran. Pengaruh penanaman modal ini tercermin dalam perkembangan GNP atau PDRB maupun struktur angkatan kerja. Realisasi Investasi PMDN hingga triwulan III tahun 2022 tercatat sebesar 5,284 triliun untuk proyek yang hanya mencakup PT dan CV, sedangkan realisasi Investasi PMA sebesar 75 miliar. Realisasi proyek penanaman modal dalam negeri mengalami penurunan dibanding tahun lalu.
1. *Cooperative representing economics pillar, not yet significantly in contribution to economics growth, and surely if seen from amount of effort volume. The number of cooperative in Mempawah Regency, both village unit cooperative and other cooperative increased to become 163 unit in 2022.*
 2. *Capital investment activity is activity which the central sharing in economics, because Domestic and aslo foreign investmen can influence national and regional production. With capital investmen hoping field of work increasing in order to overcoming unemployment problem. Influence of capital investmen represent in economics growth and labor force structure. Until Illrd quarter of 2022, the realization planning of Domestic Investment Project was 5,284 trillion rupiahs fot project that only included PT and CV, and the realization planning of foreign investment project, was 75 billion. Realization planning of Domestic Investment Project has decreased compared to last year.*

Gambar 9.1 **Persentase Realisasi Proyek PMDN, dan Investasi Menurut Sektor, 2022**
Percentage of Actual Domestic Investment Project, Investment Values and Employes by Sector, 2022

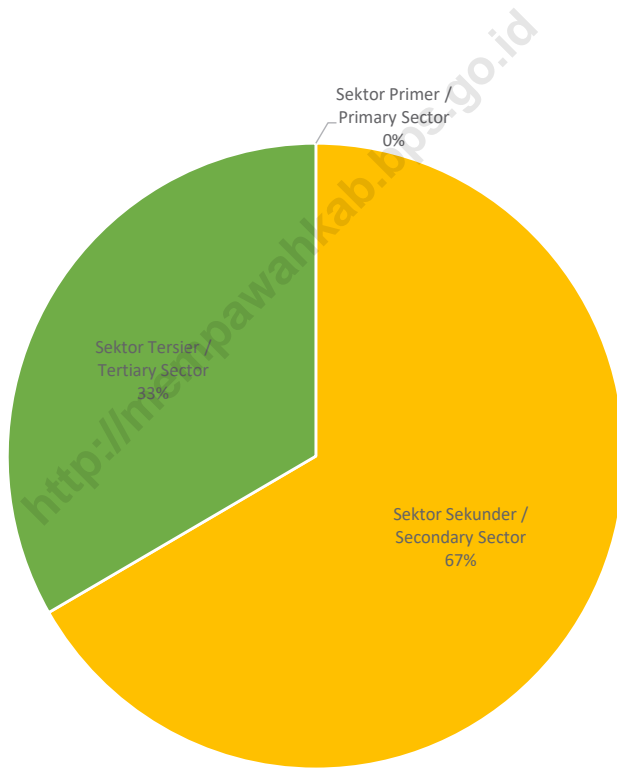


Sumber/Source : Dinas Penanaman Modal KUKMPTSP/Investment Service Mempawah Regency

Gambar 9.2
Figures

Percentage Realisasi Proyek PMA, dan Investasi Menurut Sektor, 2022

Percentage of Actual Foreign Investment Project, Investment Values and Employes by Sector, 2022



Sumber/Source : Dinas Penanaman Modal KUKMPTSP/Investment Service Mempawah Regency

Tabel 9.1 Jumlah Koperasi Aktif Menurut Kecamatan di Kabupaten Mempawah, 2019–2022
Table 9.1 Number of Active Cooperative by Subdistrict in Mempawah Regency, 2019–2022

Kecamatan Subdistrict	2019	2020	2021	2022*
(1)	(2)	(3)	(4)	(5)
Jongkat	27	26	14	15
Segedong	10	10	5	5
Sungai Pinyuh	34	32	21	24
Anjongan	16	16	10	14
Mempawah Hilir	94	100	55	57
Mempawah Timur	24	22	13	13
Sungai Kunyit	20	24	21	23
Toho	10	10	2	4
Sadaniang	9	11	7	8
Kabupaten Mempawah	244	251	148	163

Catatan/Note: *Angka Sementara

Sumber/Source: Dinas Penanaman Modal KUKMPTSP/Investment Service Mempawah Regency

Tabel
Table 9.2**Jumlah Koperasi Menurut Jenis Koperasi dan Kecamatan di Kabupaten Mempawah, 2022***
Number of Cooperative by Kind of Cooperative and Subdistrict in Mempawah Regency, 2022

Kecamatan Subdistrict	Jenis Koperasi/ Kind of Cooperative					Jumlah Total
	KUD	KPRI	KOPKAR	KOPPAS	Lainnya Other	
(1)	(2)	(3)	(4)	(5)	(6)	(7)
Jongkat	1	1	6	-	18	26
Segedong	1	-	-	-	9	10
Sungai Pinyuh	3	2	-	1	33	39
Anjongan	1	1	-	-	17	19
Mempawah Hilir	-	22	5	1	70	98
Mempawah Timur	2	1	-	-	21	24
Sungai Kunyit	2	-	-	-	25	27
Toho	1	1	-	-	8	10
Sadaniang	1	-	-	-	9	10
Kabupaten Mempawah	12	28	11	2	210	263

Catatan/Note: *Angka Sementara

Sumber/Source: Dinas Penanaman Modal KUKMPTSP/Investment Service Mempawah Regency

Tabel
Table 9.3**Banyaknya Anggota KUD dan Non KUD di Kabupaten Mempawah, 2022***
Number of KUD and Non KUD Members in Mempawah Regency, 2022 (orang/person)

Kecamatan Subdistrict	KUD**	NON KUD	Jumlah Total
(1)	(2)	(3)	(4)
Jongkat	-	780	780
Segedong	-	-	-
Sungai Pinyuh	-	488	488
Anjongan	-	3 824	3 824
Mempawah Hilir	-	1 313	1 313
Mempawah Timur	-	199	199
Sungai Kunyit	-	283	283
Toho	-	20	20
Sadaniang	-	70	70
Kabupaten Mempawah	-	6 977	6 977

Catatan/Note: *Angka Sementara

**Sebagian besar KUD sudah tidak aktif (beroperasi) sehingga tidak ada data terupdate mengenai jumlah anggota dan volume usaha

Sumber/Source : Dinas Penanaman Modal KUKMPTSP/Investment Service Mempawah Regency

Tabel 9.4
Table

Realisasi Proyek PMDN, dan Investasi Menurut Sektor, 2022*
Actual Domestic Investment Project, Investment Values and Employes by Sector 2022

Kecamatan Subdistrict	Jumlah Proyek Number of Project	Investasi Investment (Juta/ Million Rupiah)
(1)		
I. Sektor Primer / Primary Sector	13	1 367 852
1. Tanaman Pangan. Perkebunan. dan Peternakan / Food Crops. Estates Crops. and Animal Hubandry	7	1 263 444
3. Perikanan / Fishery	-	0
4. Kehutanan / Forestry	-	0
5. Pertambangan / Mining	6	104 408
II. Sektor Sekunder / Secondary Sector	9	2 084 067
6. Industri Makanan / Food	4	1 252 859
7. Industri Tekstil / Textile	-	0
8. Industri Kayu / Woods	-	0
9. Industri Kertas / Papers	-	0
10. Industri Kimia / Chemical	3	370 664
11. Industri Logam Dasar / Basic Metal	2	460 544
12. Industri Barang Logam / Metal	-	0
13. Industri Lainnya / Others Manufacturing	-	0
III. Sektor Tersier / Tertiary Sector	49	1 832 665
14. Listrik. Gas & air Minum / Electricity. Gas & Sanitary	-	0
15. Bangunan / Construction	-	0
16. Perdagangan dan reparasi/Trade and reparation	37	29 133
17. Angkutan. Gudang & Telkom / Transportation	9	1 794 550
18. Jasa Lainnya / Other Services	3	8 982
Jumlah/Total	71	5 284 584

Catatan/Note : *: Angka sementara

kondisi data sampai triwulan III 2022 dan hanya mencakup proyek CV dan PT

Sumber/Source : Dinas Penanaman Modal KUKMPTSP/Investment Service Mempawah Regency

Tabel 9.5
Table

Realisasi Proyek PMA, dan Investasi Menurut Sektor, 2022 *
Actual Foreign Investment Project, Investment Values and Employes by Sector, 2022

Kecamatan Subdistrict	Jumlah Proyek Number of Project	Investasi Investment (Juta/ Million Rupiah)
(1)		
I. Sektor Primer / Primary Sector	-	-
1. Tanaman Pangan, Perkebunan, dan Peternakan / <i>Food Crops, Estates Crops, and Animal Husbandry</i>	-	-
3. Perikanan / <i>Fishery</i>	-	-
4. Kehutanan / <i>Forestry</i>	-	-
5. Pertambangan / <i>Mining</i>	-	-
II. Sektor Sekunder / Secondary Sector	6	74 808
6. Industri Makanan / <i>Food</i>	4	96
7. Industri Tekstil / <i>Textile</i>	-	-
8. Industri Kayu / <i>Woods</i>	-	-
9. Industri Kertas / <i>Papers</i>	-	-
10. Industri Kimia / <i>Chemical</i>	2	74 712
11. Industri Logam Dasar / <i>Basic Metal</i>	-	-
12. Industri Barang Logam / <i>Metal</i>	-	-
13. Industri Lainnya / <i>Others Manufacturing</i>	-	-
III. Sektor Tersier / Tertiary Sector	3	955
14. Listrik, Gas & air Minum / <i>Electricity, Gas & Sanitary</i>	-	-
15. Bangunan / <i>Construction</i>	-	-
16. Perdagangan / <i>Trade</i>	-	-
17. Hotel dan Restoran / <i>Hotels & Restoran</i>	-	-
18. Angkutan, Gudang & Telkom / <i>Transportation</i>	3	955
19. Jasa Lainnya / <i>Other Services</i>	-	-
Jumlah/Total	9	75 763

Catatan/Note : : * Angka sementara
kondisi data sampai triwulan III 2022 dan hanya mencakup proyek CV dan PT
Sumber/Source : Dinas Penanaman Modal KUKMPTSP/Investment Service Mempawah Regency

Tabel 9.6
Table

Posisi Kredit Usaha Mikro, Kecil dan Menengah yang Diberikan Bank Umum Menurut Skala Usaha (Juta Rp), 2022
Outstanding Of Commercial Banks Credits To Micro, Small And Medium Scale Enterprise (Million of Rp), 2022

Bulan Month	Mikro Micro	Kecil Small	Menengah Medium	Total
(1)	(2)	(3)	(4)	(5)
Januari/January	462 122	600 707	352 413	1 415 242
Februari/February	487 728	617 169	353 852	1 458 749
Maret/March	504 102	588 957	350 453	1 443 512
April/April	521 981	630 729	367 468	1 520 178
Mei/May	532 744	601 516	367 475	1 501 735
Juni/June	549 858	645 987	350 198	1 546 044
Juli/July	566 699	608 776	356 978	1 532 454
Agustus/August	576 225	643 165	338 335	1 557 724
September/September	595 688	683 120	298 860	1 577 668
Oktober/October	603 880	696 163	288 036	1 588 078
November/November	616 311	686 577	284 734	1 587 622
Desember/December	615 883	696 108	285 846	1 597 837

Catatan/Note: ...

Sumber/Source: Bank Indonesia

Tabel 9.7
Table

Posisi Kredit Kepada Usaha Mikro, Kecil Dan Menengah (Umkm) Yang Diberikan Bank Umum Menurut Jenis Penggunaan (Juta Rp), 2022
Outstanding Of Commercial Banks Credits To Micro, Small And Medium Enterprise By Type Of Credits (Million Of Rp), 2022

Bulan Month	Modal Kerja Working Capital	Investasi Investment	Tidak Teridentifikasi Unidentified	Total
(1)	(2)	(3)	(4)	(5)
Januari/January	5 936,23	424,48	5 270,91	11 631,62
Februari/February	5 919,78	420,01	5 447,03	11 786,82
Maret/March	6 163,52	409,99	5 328,03	11 901,54
April/April	6 149,95	410,68	5 339,16	11 899,78
Mei/May	6 142,03	409,16	5 163,16	11 714,34
Juni/June	6 020,14	309,43	5 251,01	11 580,58
Juli/July	6 064,06	309,08	5 368,05	11 741,18
Agustus/August	5 996,84	709,35	5 260,72	11 966,90
September/September	5 971,82	817,40	5 127,89	11 917,12
Oktober/October	6 040,28	1 438,54	5 011,93	12 490,75
November/November	6 405,74	1 469,70	4 867,04	12 742,48
Desember/December	6 129,62	1 445,28	4 881,09	12 455,99

Catatan/Note: ...

Sumber/Source: Otoritas Jasa Keuangan

B**A****B****1****0**

PENGELUARAN PENDUDUK

POPULATION EXPENDITURE

● RATA-RATA PENGELUARAN PER KAPITA SEBULAN (2022)

1.009.192 rupiah



MAKANAN



BUKAN MAKANAN



TAHUKAH KAMU?

Pengeluaran Per Kapita sebulan untuk membeli rokok lebih besar daripada pengeluaran yang dikeluarkan untuk membeli bahan makanan lainnya, termasuk padi-padian.



PENJELASAN TEKNIS

1. Sejak tahun 2011 sampai dengan tahun 2014, pengumpulan data SUSENAS konsumsi pengeluaran rumah tangga dilaksanakan secara triwulanan. Mulai tahun 2015 pengumpulan data SUSENAS dilaksanakan 2 (dua) kali dalam setahun, yaitu pada Maret dan September.
2. Data konsumsi/pengeluaran yang dikumpulkan pada SUSENAS Maret dibagi dalam dua kelompok, yaitu makanan dan non makanan. Pengumpulan data kelompok makanan meliputi banyaknya komoditi yang dikonsumsi beserta nilai pengeluarannya.
3. Pengumpulan data pada sebagian besar kelompok bukan makanan hanya mencakup nilai pengeluaran barang yang dikonsumsi, kecuali beberapa barang tertentu yang dikumpulkan kuantitasnya, seperti listrik, air, gas, dan bahan bakar minyak (BBM).
4. Pengeluaran rata-rata per kapita adalah biaya yang dikeluarkan untuk konsumsi semua anggota rumah tangga selama sebulan.

TECHNICAL NOTES

1. *Since 2011 to 2014, SUSENAS data collection of household consumption/expenditures was conducted quarterly. Starting in 2015, collecting of SUSENAS data carry out twice a year, in March and September.*
2. *The consumption/expenditure data collected in March SUSENAS are divided into two groups, namely food and non-food. The food group data collection includes quantity and value of commodities consumed.*
3. *Data collection on mostly non food groups cover only the value of expenditures consumes, except certain commodities can also collected its quantity, such as the use of electricity, water, gas, and fuel oil (BBM).*
4. *Per capita Average Expenditure is the cost spent for all household members consumption during the month, whether from purchasing, giving or own production, divided by the number of household members in the household.*

ULASAN**DESCRIPTION****1. Pengeluaran dan Konsumsi**

Besarnya pendapatan yang diterima rumah tangga dapat menggambarkan kesejahteraan suatu masyarakat. Namun data pendapatan yang akurat sulit diperoleh, sehingga dalam kegiatan Susenas data ini didekati melalui data pengeluaran rumah tangga.

Pengeluaran rumah tangga yang terdiri dari pengeluaran makanan dan bukan makanan dapat menggambarkan bagaimana penduduk mengalokasikan kebutuhan rumah tangganya. Walaupun harga antar daerah berbeda, namun nilai pengeluaran rumah tangga masih dapat menunjukkan perbedaan tingkat kesejahteraan penduduk antar kabupaten khususnya dilihat dari segi ekonomi.

Rata-rata pengeluaran per kapita sebulan penduduk Kabupaten Mempawah tahun 2022 tercatat sebesar 1.009.192 rupiah per kapita per bulan. Tahun 2022, sebesar 55,22 persen pengeluaran per kapita di digunakan untuk kebutuhan makanan atau sebesar 557.270 rupiah, sedangkan untuk kebutuhan non makanan sebesar 44,78 persen atau sebesar 451.922 rupiah.

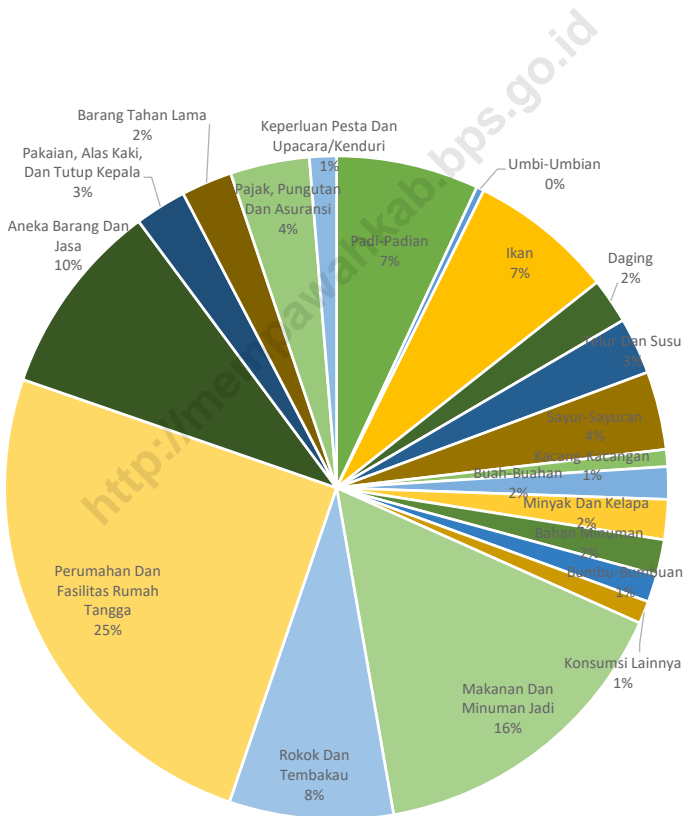
1. Expenditure and Consumption

The income of household structure can show the public welfare. As the accurate data of income is got difficulty in the National Socio Economic Survey (Susenas), we approach it through the household expenditure.

The household expenditure, which we classify into food and non-food consumption expenditure, suggests how people to allocate their household needs. Although the interregional prices are different based on an economic side, the household expenditures can depict welfare stages between regions.

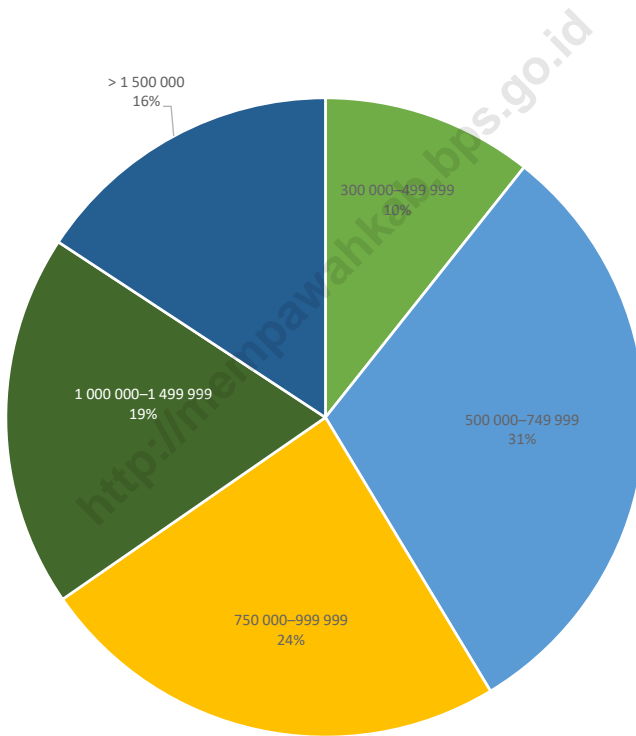
In 2022, the average expenditure per capita per month in Mempawah Regency was recorded at 1.009.192 rupiahs per capita per month. In 2022, it was 55,22 percent (557.270 rupiahs) of the total expenditure used for food consumption, where the expenditure for non food were 44,78 percent (451.922 rupiahs).

Gambar 10.1 **Persentase Pengeluaran per Kapita Sebulan untuk Makanan Menurut Kelompok Komoditas di Kabupaten Mempawah, 2022**
Percentage of Monthly Expenditure per Capita for Food by Commodity Group in Mempawah Regency, 2022



Sumber/Source : BPS, Survei Sosial Ekonomi Nasional (Susenas) Maret/BPS-Statistics Indonesia, National Socioeconomic Survey March

Gambar 10.2 **Persentase Penduduk Menurut Golongan Pengeluaran Per Kapita Sebulan di Kabupaten Mempawah, 2022**
Percentage of Population by Per Capita Spending Group a Month in Mempawah Regency, 2022



Sumber/Source : BPS, Survei Sosial Ekonomi Nasional (Susenas) Maret/BPS-Statistics Indonesia, National Socioeconomic Survey March

Tabel
Table 10.1**Rata-rata Pengeluaran per Kapita Sebulan Menurut
Kelompok Komoditas (rupiah) di Kabupaten Mempawah,
2021 dan 2022**
*Monthly Average Expenditure per Capita by Commodity
Group (rupiahs) in Mempawah Regency, 2021 and 2022*

Kelompok Komoditas/Commodity Group	2021	2022
(1)	(2)	(3)
Makanan/Food		
Padi-padian/Cereals	73 842	70 089
Umbi-umbian/Tubers	3 865	3 685
Ikan/udang/cumi/kerang/Fish/shrimp/common squid/shells	70 520	71 116
Daging/Meat	23 580	22 330
Telur dan susu/Eggs and milk	28 729	27 845
Sayur-sayuran/Vegetables	36 106	38 443
Kacang-kacangan/Legumes	7 910	8 343
Buah-buahan/Fruits	13 494	15 915
Minyak dan kelapa/Oil and coconut	13 167	19 653
Bahan minuman/Beverage stuffs	17 141	17 316
Bumbu-bumbuan/Spices	11 759	13 635
Konsumsi lainnya/Miscellaneous food items	11 838	11 143
Makanan dan minuman jadi/Prepared food and beverages	121 512	157 114
Rokok/Cigarettes	75 512	80 643
Jumlah makanan/Total food	508 975	557 270
Bukan makanan/Non-food		
Perumahan dan fasilitas rumah tangga/Housing and household facilities	236 478	252 936
Aneka komoditas dan jasa/Goods and services	88 241	96 301
Pakaian, alas kaki, dan tutup kepala/Clothing, footwear, and headgear	27 385	25 461
Komoditas tahan lama/Durable goods	38 714	25 001
Pajak, pungutan, dan asuransi/Taxes and insurance	29 263	38 982
Keperluan pesta dan upacara/kenduri/Parties and ceremonies	12 767	13 242
Jumlah bukan makanan/Total non-food	432 848	451 922
Jumlah/Total	941 823	1 009 192

Catatan/Note: ...

Sumber/Source: BPS, Survei Sosial Ekonomi Nasional (Susenas) Maret/BPS-Statistics Indonesia, National Socioeconomic Survey March

Tabel
Table 10.2

Persentase Pengeluaran per Kapita Sebulan Menurut Kelompok Komoditas di Kabupaten Mempawah, 2021 dan 2022
Percentage of Monthly Expenditure per Capita by Commodity Group in Mempawah Regency, 2021 and 2022

Kelompok Komoditas/Commodity Group	2021	2022
(1)	(2)	(3)
Makanan/Food		
Padi-padian/ <i>Cereals</i>	7,84	6,95
Umbi-umbian/ <i>Tubers</i>	0,41	0,37
Ikan/udang/cumi/kerang/ <i>Fish/shrimp/common squid/shells</i>	7,49	7,05
Daging/ <i>Meat</i>	2,50	2,21
Telur dan susu/ <i>Eggs and milk</i>	3,05	2,76
Sayur-sayuran/ <i>Vegetables</i>	3,83	3,81
Kacang-kacangan/ <i>Legumes</i>	0,84	0,83
Buah-buahan/ <i>Fruits</i>	1,43	1,58
Minyak dan kelapa/ <i>Oil and coconut</i>	1,40	1,95
Bahan minuman/ <i>Beverage stuffs</i>	1,82	1,72
Bumbu-bumbuan/ <i>Spices</i>	1,25	1,35
Konsumsi lainnya/ <i>Miscellaneous food items</i>	1,26	1,10
Makanan dan minuman jadi/ <i>Prepared food and beverages</i>	12,90	15,57
Rokok/ <i>Cigarettes</i>	8,02	7,99
Jumlah makanan/Total food	54,04	55,22
Bukan makanan/Non-food		
Perumahan dan fasilitas rumah tangga/ <i>Housing and household facilities</i>	25,11	25,06
Aneka komoditas dan jasa/ <i>Goods and services</i>	9,37	9,54
Pakaian, alas kaki, dan tutup kepala/ <i>Clothing, footwear, and headgear</i>	2,91	2,52
Komoditas tahan lama/ <i>Durable goods</i>	4,11	2,48
Pajak, pungutan, dan asuransi/ <i>Taxes and insurance</i>	3,11	3,86
Keperluan pesta dan upacara/kenduri/ <i>Parties and ceremonies</i>	1,36	1,31
Jumlah bukan makanan/Total non-food	45,96	44,78
Jumlah/Total	100	100

Catatan/Note: ...

Sumber/Source: BPS, Survei Sosial Ekonomi Nasional (Susenas) Maret/BPS-Statistics Indonesia, National Socioeconomic Survey March

Tabel
Table 10.3**Persentase Penduduk Menurut Golongan Pengeluaran Per Kapita Sebulan di Kabupaten Mempawah, 2022**
Percentage of Population by Per Capita Spending Group a Month in Mempawah Regency, 2022

Golongan Pengeluaran Spending Group (Rp)	Persentase Penduduk Percentage of Population
(1)	(2)
300 000–499 999	10,68
500 000–749 999	30,68
750 000–999 999	24,01
1 000 000–1 499 999	18,88
> 1 500 000	15,75
Jumlah/Total	100

Catatan/Note: ...

Sumber/Source: BPS, Survei Sosial Ekonomi Nasional (Susenas) Maret/BPS-Statistics Indonesia, National Socioeconomic Survey March

Tabel
Table 10.4

Rata-Rata Konsumsi Kalori per Kapita Sehari Menurut Kelompok Komoditas Makanan dan Kelompok Pengeluaran(KKAL), 2022
Average Calorie Consumption Per Capita Per Day According To Food Commodity Group And Expenditure Group (KCAL), 2022

Kelompok Komoditas Makanan Commodity Group	Total Konsumsi Kalori Total Calorie Consumption
(1)	(2)
Padi-padian/ <i>Cereals</i>	809,88
Umbi-umbian/ <i>Tubers</i>	23,28
Ikan/udang/cumi/kerang/ <i>Fish/shrimp/common squid/shells</i>	70,09
Daging/ <i>Meat</i>	49,00
Telur dan susu/ <i>Eggs and milk</i>	48,38
Sayur-sayuran/ <i>Vegetables</i>	28,04
Kacang-kacangan/ <i>Legumes</i>	22,53
Buah-buahan/ <i>Fruits</i>	28,83
Minyak dan kelapa/ <i>Oil and coconut</i>	220,78
Bahan minuman/ <i>Beverage stuffs</i>	105,84
Bumbu-bumbuan/ <i>Spices</i>	8,33
Konsumsi lainnya/ <i>Miscellaneous food items</i>	47,85
Makanan dan minuman jadi/ <i>Prepared food and beverages</i>	306,45
Rokok/ <i>Cigarettes</i>	-
Jumlah/Total	1 769,27

Catatan/Note: ...

Sumber/Source: BPS, Survei Sosial Ekonomi Nasional (Susenas) Maret/BPS-Statistics Indonesia, National Socioeconomic Survey March

Tabel
Table 10.5

Rata-Rata Konsumsi Protein per Kapita Sehari Menurut Kelompok Komoditas Makanan dan Kelompok Pengeluaran(Gram), 2022
Average Protein Consumption Per Capita Per Day According To Food Commodity Group And Expenditure Group (Gram), 2022

Kelompok Komoditas Makanan Commodity Group	Total Konsumsi Protein Total Protein Consumption
(1)	(2)
Padi-padian/Cereals	19,00
Umbi-umbian/Tubers	0,20
Ikan/udang/cumi/kerang/Fish/shrimp/common squid/shells	12,42
Daging/Meat	2,89
Telur dan susu/Eggs and milk	2,84
Sayur-sayuran/Vegetables	2,21
Kacang-kacangan/Legumes	2,24
Buah-buahan/Fruits	0,31
Minyak dan kelapa/Oil and coconut	0,14
Bahan minuman/Beverage stuffs	0,90
Bumbu-bumbuan/Spices	0,32
Konsumsi lainnya/Miscellaneous food items	1,04
Makanan dan minuman jadi/Prepared food and beverages	10,57
Rokok/Cigarettes	-
Jumlah/Total	55,08

Catatan/Note: ...

Sumber/Source: BPS, Survei Sosial Ekonomi Nasional (Susenas) Maret/BPS-Statistics Indonesia, National Socioeconomic Survey March

B**A****B****1****1**

PERDAGANGAN

TRADE

JUMLAH SARANA PERDAGANGAN (2021)

13

Pasar Pemerintah

70

Swalayan/
Minimarket



PENJELASAN TEKNIS

TECHNICAL NOTES

1. Sumber data yang digunakan dalam bab ini berasal dari Dinas Perindustrian, perdagangan, dan Tenaga Kerja Kabupaten Mempawah dan Dinas Penanaman Modal, Koperasi, Usaha Kecil dan Menengah dan Pelayanan Terpadu Satu Pintu Kabupaten Mempawah.
 2. **Pasar Pemerintah** adalah pasar yang dikelola oleh pemerintah yang di dalamnya terdapat proses pelayanan umum, Pembinaan pedagang pasar, Pengawasan harga dan kelancaran distribusi barang.
 3. **Surat Izin Usaha Perdagangan atau SIUP** adalah Surat izin untuk melaksanakan kegiatan usaha perdagangan. SIUP ini berfungsi sebagai alat atau bukti pengesahan dari usaha perdagangan yang dilakukan dan berlaku selama Perusahaan Perdagangan menjalankan kegiatan usaha.
 4. **Perseroan terbatas (PT)** adalah suatu badan hukum untuk menjalankan usaha yang memiliki modal terdiri dari saham-saham, yang pemiliknya memiliki bagian sebanyak saham yang dimilikinya.
 5. Persekutuan komanditer biasanya didirikan dengan akta dan harus
1. *Data sources in this chapter were mainly from the Department of Industry, Trade, and Employee Mempawah and Investment Office and Integrated Services Mempawah.*
 2. **Government Market** is a government-administered market in which there is a process of public service, the development of market traders, price control and the smooth distribution of goods.
 3. **The trading license or so-called License (SIUP)** is a license to carry out business activities. License serves as a tool or evidence endorsement of trading business conducted and valid for Trading Companies conduct business.
 4. **Naamloze Vennootschap** is a legal entity to run a business that has capital consisting of shares, the owner of which owns the parts it owns.
 5. *Commanditaire vennootschap (CV) type of partnership business*

- didaftarkan. Namun persekutuan ini bukan merupakan badan hukum, sehingga tidak memiliki kekayaan sendiri.
6. Pasar yang dimaksud adalah pasar di bawah pengelolaan pemerintah kabupaten mempawah
7. Toko yang dimaksud adalah toko modern / minimarket yang terdaftar di dinas perdagangan, perindustrian dan perdagangan Kabupaten Mempawah
8. SIUP Perdagangan Kecil wajib dimiliki oleh perusahaan perdagangan yang kekayaan bersihnya lebih dari Rp. 50.000.000,- sampai dengan paling banyak Rp. 500.000.000,- tidak termasuk tanah dan bangunan tempat usaha.
9. SIUP Perdagangan Menengah wajib dimiliki oleh perusahaan perdagangan yang kekayaan bersihnya lebih dari Rp. 500.000.000,- sampai dengan paling banyak Rp. 10.000.000.000,- tidak termasuk tanah dan bangunan tempat usaha.
10. SIUP Perdagangan Besar wajib dimiliki oleh perusahaan perdagangan yang kekayaan bersihnya lebih dari Rp. 10.000.000.000,- tidak termasuk tanah dan bangunan tempat usaha.
- entity that does not yet have a legal entity. Establishment of a CV or limited partnership is to use a deed and must be registered.*
6. *The intended Market is the market under the management of the mempawah district government.*
7. *The shop is a modern store / minimarket registered in the trade, industry and trade department of Mempawah Regency*
8. *SIUP for small trade must be owned by a trading company with a net worth of more than Rp. 50,000,000, - up to a maximum of Rp. 500,000,000, - excluding land and buildings for business premises.*
9. *SIUP for middle trade must be owned by a trading company with a net worth of more than Rp. 500,000,000, - up to a maximum of Rp. 10,000,000,000, - not including land and buildings for business.*
10. *SIUP for large trade must be owned by a trading company with a net worth of more than Rp. 10,000,000,000, - not including land and buildings for business.*

ULASAN**DESCRIPTION****1. Perdagangan**

Pada tahun 2022, Jumlah pasar di bawah pengelolaan pemerintah di kabupaten mempawah sebanyak 12 pasar.

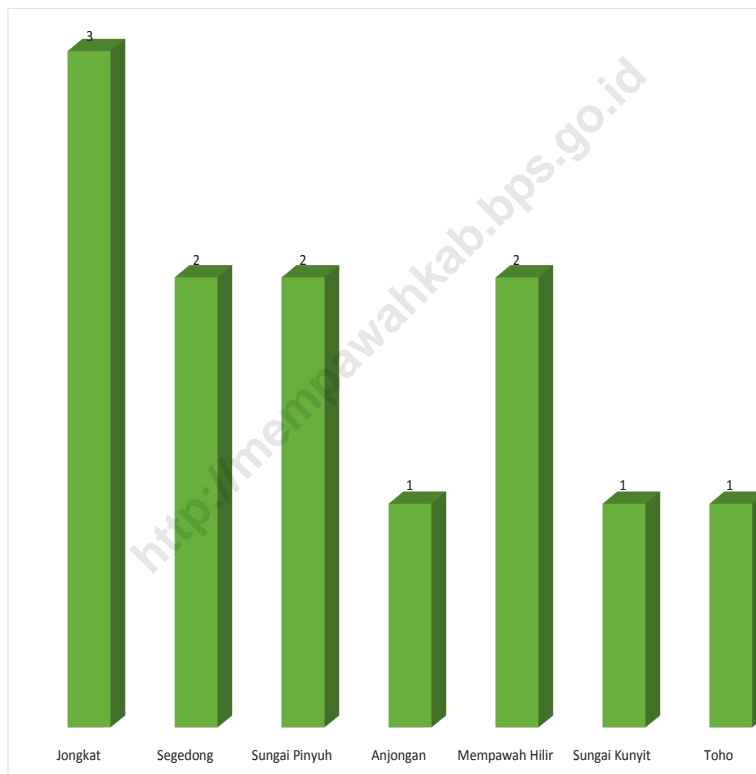
Untuk Agustus sampai Desember 2022, perusahaan perdagangan yang memiliki Perizinan Berusaha Berbasis Risiko sebanyak 3.290 usaha, 2.201 diantaranya memiliki perizinan risiko rendah, 346 memiliki perizinan risiko menengah rendah dan 546 memiliki perizinan risiko menengah tinggi, dan 197 usaha memiliki risiko tinggi.

1. Facilities

In 2022, the number of markets in management of government amounted 12 markets.

Meanwhile, for August to December 2022, trading companies that have Risk-Based Business Licensing are 3.290 businesses, 2.201 of them have low-risk licenses, 346 business have low-medium risk licenses, 546 have high-medium risk licenses, and 197 have high-risk licenses.

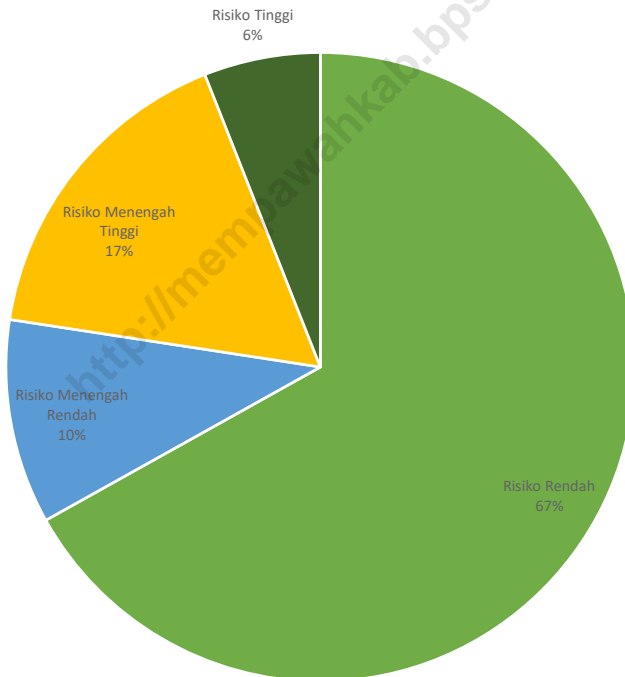
Gambar 11.1 Banyaknya Pasar Milik Pemerintah Kabupaten Mempawah, 2022
Figures **11.1** **Number of Government market in Mempawah Regency, 2022**



Sumber/Source : Dinas Perdagangan, Perindustrian dan Tenaga Kerja Kabupaten Mempawah/Trade, Industry and Manpower Authority of Mempawah Regency

Gambar
Figures 11.2

Banyaknya Perusahaan Perdagangan yang Memiliki Perizinan Berusaha Berbasis Risiko di Kabupaten Mempawah, 2022
Number of Trading Companies with Risk-Based Business Licensing in Mempawah Regency, 2022



Sumber/Source : Dinas Penanaman Modal KUKMPTSP/Investment Service Mempawah Regency

Tabel 11.1 **Jumlah Sarana Perdagangan Menurut Jenisnya di Kabupaten Mempawah, 2020-2022**
Table 11.1 **Number of Trading Facilities by Type of Facility in Mempawah Regency, 2020-2022**

Jenis Sarana Perdagangan <i>Type of Trading Facilities</i>	2020	2021	2022
(1)	(2)	(3)	(4)
Pasar	12	13	13
Swalayan/Minimarket	65	68	70
Jumlah/Total	77	81	83

Catatan/Note:

Sumber/Source: Dinas Perindustrian, Perdagangan, dan Tenaga Kerja

Tabel
Table 11.2

**Banyaknya Pasar Milik Pemerintah Kabupaten
Mempawah, 2022**
*Number of Government market in Mempawah Regency,
2022*

Nama Pasar <i>Market Name</i>	Kecamatan <i>Subdistrict</i>	Desa/Kelurahan <i>Village</i>	Alamat <i>Address</i>	Kriteria <i>Criteria</i>
(1)	(2)	(3)	(4)	(5)
Pasar Ikan Jungkat	Siantan	Jungkat	Jl. Pendidikan	Baik
Pasar Rakyat Pangkalan Mas	Siantan	Jungkat	Jl. Raya Jungkat	Baik
Pasar Raya Jungkat	Siantan	Jungkat	Jl. Raya Jungkat	Baik
Pasar Segedong	Segedong	Peniti Besar	Jl. Raya Segedong	Baik
Pasar Delima	Sungai Pinyuh	Sungai Pinyuh	Jl. Pancasila	Sedang
Pasar Rakyat Usaha Bersama	Sungai Pinyuh	Sungai Pinyuh	Jl. Beringin Dalam	Baik
Pasar Gunung Loncet	Anjongan	Anjungan	Jl. Raya Anjongan	Baik
Pasar Sebukit Rama	Mempawah Hilir	Terusan	Jl. Bawal	Baik
Pasar Parit Banjar	Mempawah Hilir	Parit Banjar	Jl. Parit Banjar Dalam	Baik
Pasar Rakyat Indah Lestari	Sungai Kunit	Semudun	Jl. Raya Semudun	Baik
Pasar Rakyat Takong	Toho	Sepang	Jl. Pendidikan	Baik
Pasar Syarif Abu Bakar	Segedong	Peniti dalam 1	Jl. Syarif Abu Bakar	Baik

Catatan/Note: ...

Sumber/Source: Dinas Perdagangan, Perindustrian dan Tenaga Kerja Kabupaten Mempawah/Trade, Industry and Manpower Authority of Mempawah Regency

Tabel
Table 11.3

Banyaknya Perusahaan Perdagangan yang Memiliki Perizinan Berusaha Berbasis Risiko di Kabupaten Mempawah, 2022
Number of Trading Companies with Risk-Based Business Licensing in Mempawah Regency, 2022

Kecamatan Subdistrict	Perizinan Berusaha Berbasis Risiko (Agustus-Desember 2022)			
	Risiko Rendah	Risiko Menengah Rendah	Risiko Menengah Tinggi	Risiko Tinggi
(1)	(2)	(3)	(4)	(5)
Jongkat	291	40	70	38
Segedong	91	10	4	5
Sungai Pinyuh	313	55	39	32
Anjongan	158	37	38	12
Mempawah Hilir	747	103	214	31
Mempawah Timur	235	56	48	13
Sungai Kunyit	282	24	118	48
Toho	64	19	6	4
Sadaniang	20	2	9	14
Kabupaten Mempawah	2 201	346	546	197

Catatan/Note : Karakteristik pada variabel SIUP mengalami perubahan sejak bulan agustus 2022

Sumber/Source : Dinas Penanaman Modal KUKMPTSP/Investment Service Mempawah Regency

B**A****B****1****2**

SISTEM NERACA NASIONAL

NATIONAL ACCOUNT

PDRB



ATAS DASAR HARGA BERLAKU

9.955 JUTA
RUPIAH

ATAS DASAR HARGA KONSTAN

5.723 JUTA
RUPIAH

**PERTUMBUHAN
EKONOMI (2022)**

4,70%

1

KONTRIBUSI TERBESAR

Sektor Pertanian, Kehutanan, dan Perikanan

2

Industri Pengolahan

Sumber/source : BPS, berbagai sensus, survei dan sumber lain/BPS-Statistics Indonesia, various census, survey, and other sources

C H A N G E



PENJELASAN TEKNIS**TECHNICAL NOTES**

1. Penghitungan statistik neraca nasional mengikuti buku petunjuk yang diterbitkan oleh Perserikatan Bangsa Bangsa (PBB) dikenal sebagai Sistem Neraca Nasional (SNN). SNN adalah rekomendasi internasional tentang bagaimana menyusun ukuran aktivitas ekonomi yang sesuai dengan standar neraca baku yang didasarkan pada prinsip-prinsip ekonomi. Rekomendasi yang dimaksud dinyatakan dalam sekumpulan konsep, definisi, klasifikasi, dan aturan neraca yang disepakati secara internasional dalam mengukur indikator tertentu seperti Produk Domestik Bruto (PDB). Salah satu bentuk adaptasi pencatatan statistik nasional adalah melakukan perubahan tahun dasar PDB Indonesia dari tahun 2000 ke 2010. Perubahan tahun dasar PDB dilakukan seiring dengan mengadopsi rekomendasi PBB yang tertuang dalam Sistem Neraca Nasional 2008 (SNN 2008).
2. Penghitungan statistik neraca nasional mengikuti buku petunjuk yang diterbitkan oleh Perserikatan Bangsa Bangsa (PBB) dikenal sebagai Sistem Neraca Nasional (SNN). SNN adalah rekomendasi internasional tentang bagaimana menyusun ukuran aktivitas ekonomi

1. *The method used to estimate national accounts statistics is based on the standard guidelines formed by United Nation known as System of National Accounts (SNA). SNA is the internationally agreed standard set of recommendations on how to compile measures of economic activity in accordance with strict accounting conventions based on economic principles. The recommendations are expressed in term of a set of concepts, definitions, classifications, and accounting rules that comprise the internationally agreed standard for measuring indicators such as Gross Domestic Product (GDP). One of the improvement in the national statistical system is to rebase GDP form base year 2000 to 2010 in order to capture current economic condition. It is in line with the United Nations (UN) recommendation on 2008 SNA.*
2. *The basic measure of the value added arising from economic activity is known as Gross Domestic Product at the national level and Gross Regional Domestic Product (GRDP) at the regional level (provinces/ regencies/ municipalities). To compile these statistics, two approaches*

yang sesuai dengan standar neraca baku yang didasarkan pada prinsip-prinsip ekonomi. Rekomendasi yang dimaksud dinyatakan dalam sekumpulan konsep, definisi, klasifikasi, dan aturan neraca yang disepakati secara internasional dalam mengukur indikator tertentu seperti Produk Domestik Bruto (PDB). Salah satu bentuk adaptasi pencatatan statistik nasional adalah melakukan perubahan tahun dasar PDB Indonesia dari tahun 2000 ke 2010. Perubahan tahun dasar PDB dilakukan seiring dengan mengadopsi rekomendasi PBB yang tertuang dalam Sistem Neraca Nasional 2008 (SNN 2008).

3. PDB menurut lapangan usaha mengalami perubahan klasifikasi dari 9 lapangan usaha menjadi 17 lapangan usaha. PDB menurut lapangan usaha dirinci menurut total nilai tambah dari seluruh sektor ekonomi yang mencakup lapangan usaha Pertanian, Kehutanan, dan Perikanan; Pertambangan dan Penggalian; Industri Pengolahan; Pengadaan Listrik dan Gas; Pengadaan Air, Pengelolaan Sampah, Limbah dan Daur Ulang; Konstruksi; Perdagangan Besar dan Eceran, Reparasi Mobil dan Sepeda Motor; Transportasi dan Pergudangan; Penyediaan Akomodasi dan Makan Minum; Informasi dan Komunikasi; Jasa Keuangan

have been used, i.e. "production approach" and "expenditure approach". The first approach is to measure value added produced by various kinds of economic activities, while the second approach is to measure final uses of the country's output. In other words, GDP/GRDP is the sum of total value added produced by all economic industries (activities) and the way of using it.

3. *GDP by industry classification changes from 9 industries to 17 industries. GDP by industry is classified by types of economic activities such as Agriculture, Forestry, and Fishing; Mining and Quarrying; Manufacturing; Electricity and Gas; Water supply, Sewerage, Waste Management, and Remediation Activities; Construction; Wholesale and Retail Trade; Repair of Motor Vehicles and Motorcycles; Transportation and Storage; Accommodation and Food Service Activities; Information and Communication; Financial and Insurance Activities; Real Estate Activities; Business Activities; Public Administration; Defence and Compulsory Social Security;*

- dan Asuransi; Real Estat; Jasa Perusahaan; Administrasi Pemerintahan, Pertahanan dan Jaminan Sosial Wajib; Jasa Pendidikan; Jasa Kesehatan dan Kegiatan Sosial; dan Jasa lainnya.
4. PDB menurut pengeluaran mengalami perubahan klasifikasi dimana pengeluaran konsumsi Lembaga Non Profit yang Melayani Rumah Tangga (LNPR) yang sebelumnya termasuk bagian dari pengeluaran konsumsi rumah tangga menjadi komponen terpisah. Sehingga klasifikasi PDB menurut pengeluaran dirinci menjadi 7 komponen yaitu komponen pengeluaran konsumsi rumah tangga, pengeluaran konsumsi LNPR, pengeluaran konsumsi pemerintah, pembentukan modal tetap bruto, perubahan inventori, ekspor barang dan jasa, dan impor barang dan jasa.
 5. Pengeluaran konsumsi rumah tangga mencakup berbagai pengeluaran konsumsi akhir rumah tangga atas barang dan jasa untuk memenuhi kebutuhan individu ataupun kelompok secara langsung. Pengeluaran rumah tangga di sini mencakup makanan dan minuman selain restoran; pakaian, alas kaki dan jasa perawatannya; perumahan dan perlengkapan rumah tangga; kesehatan dan pendidikan; transportasi dan komunikasi; restoran dan hotel serta lainnya.
- Education; Human Health and Social Work Activities; and Other Services Activities*
4. *GDP by expenditure classification changes where consumption expenditure Non-profit Institutions Serving Households (NPISH) previously included as part of household consumption expenditure is taken out into separate component. So that, GDP by type of expenditures is classified into: household consumption expenditure, NPISH consumption expenditure, government consumption expenditure, gross fixed capital formation, changes in inventories, exports of goods and services, and imports of goods and services.*
 5. *Household consumption expenditures consist of expenditures incurred by households, which are used for both individual or collective needs. Household consumptions are classified into food and beverages other than restaurants; clothing, footwear, and related maintenance services; housing and household equipment; health and education; transport and communication; restaurants and hotels; and others.*

6. Produk Domestik Bruto maupun agregat turunannya disajikan dalam 2 (dua) versi penilaian, yaitu atas dasar "harga berlaku" dan atas dasar "harga konstan". Disebut sebagai harga berlaku karena seluruh agregat dinilai dengan menggunakan harga pada tahun berjalan, sedangkan harga konstan penilaiannya didasarkan kepada harga satu tahun dasar tertentu, dalam publikasi ini digunakan harga tahun 2010.
7. Laju pertumbuhan Produk Domestik Bruto diperoleh dari perhitungan PDB atas dasar harga konstan. Diperoleh dengan cara mengurangi nilai PDB pada tahun ke-n terhadap nilai pada tahun ke n-1 (tahun sebelumnya), dibagi dengan nilai pada tahun ke n-1, dikalikan dengan 100 persen. Laju pertumbuhan menunjukkan perkembangan agregat pendapatan dari satu waktu tertentu terhadap waktu sebelumnya.
6. *GDP and its aggregations are presented in two forms: at current market prices and at constant base year market prices. In presenting current market prices, all aggregates are valued at current market prices, while base year constant market prices are shown by valuing all aggregates at fixed base year prices. Year of 2010 is used as the base year in this publication.*
7. *Growth rate of Gross Domestic Product is derived from GDP at constant market prices. It is obtained by subtracting the value of GDP year n with the value of GDP year n-1, divided by the value of GDP year n-1 then multiplied by 100 percent. The growth rate of GDP explains the income growth during the given period.*

ULASAN**DESCRIPTION****1. Produk Domestic Regional Bruto (PDRB)**

Perekonomian Kabupaten Mempawah pada tahun 2022 menunjukkan perbaikan atau pertumbuhan dibandingkan tahun 2021. Berdasarkan hasil perhitungan PDRB atas dasar harga konstan tahun 2010, laju pertumbuhan ekonomi Kabupaten Mempawah tahun 2022 sebesar 4,70 persen. Nilai PDRB atas dasar harga konstan 2010 pada tahun 2022 mencapai 5.723,03 milliar rupiah, meningkat dibandingkan tahun 2021 yang mencapai 5.466,32 milliar rupiah.

Hampir seluruh kategori lapangan usaha mengalami pertumbuhan yang positif, kecuali lapangan usaha Administrasi Pemerintahan, Pertahanan dan Jaminan Sosial Wajib yang mengalami pertumbuhan negatif. Pertumbuhan tertinggi dicapai oleh lapangan usaha Transportasi dan Pergudangan sebesar 24,63 persen, diikuti oleh lapangan usaha Jasa Lainnya sebesar 16,62 persen dan lapangan usaha Jasa Perusahaan sebesar 12,28 persen. Sementara itu lapangan usaha yang pertumbuhannya paling rendah adalah lapangan usaha Administrasi Pemerintahan, Pertahanan dan Jaminan Sosial

1. Gross Domestic Regional Product (GDRP)

The economy of Mempawah Regency in 2022 shows improvement or growth compared to 2021. Based on the results of GRDP calculations based on constant prices in 2010, the economic growth rate of Mempawah Regency in 2022 is 4,70 percent. The value of GRDP based on 2010 constant prices in 2022 will reach 5.723,03 billion rupiah, an increase compared to 2021 which reached 5.466,32 billion rupiah.

Almost all categories of industry experienced positive growth, except for Public Administration and Defence; Compulsory Social Security which experienced negative growth. The highest growth was achieved by Transportation and storage sector at 24,63 percent, followed by the Other Service Activities sector at 16,62 percent and the Business Activities sector at 12,28 percent. Meanwhile, the Public Administration and Defence; Compulsory Social Security was the sector, which contracted by -0,29 percent.

Wajib yang terkontraksi sebesar -0,29 persen.

2. Struktur Perekonomian

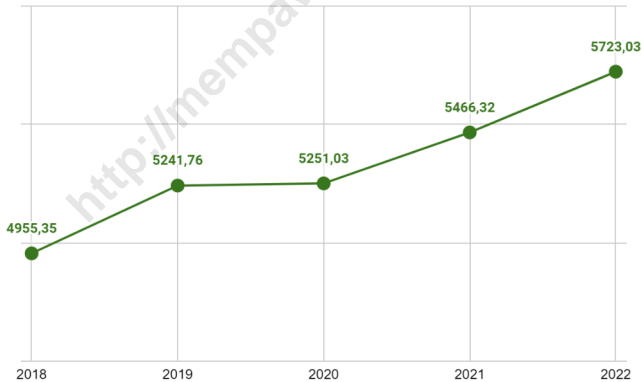
Lapangan usaha Pertanian, Kehutanan dan Perikanan merupakan lapangan usaha yang mempunyai kontribusi terbesar dalam pembentukan PDRB dalam beberapa tahun terakhir. Pada tahun 2022 tercatat kontribusi lapangan usaha Pertanian, Kehutanan dan Perikanan sebesar 24,11 persen terhadap keseluruhan perekonomian yang ditunjukkan pada PDRB harga berlaku tahun tersebut. Kemudian disusul oleh lapangan usaha Industri Pengolahan sebesar 16,11 persen; lapangan usaha Perdagangan Besar dan Eceran sebesar 15,41 persen, dan Administrasi Pemerintahan, Pertahanan, dan Jaminan Sosial Wajib sebesar 14,57 persen; serta 13 lapangan usaha lainnya sebesar 29,80 persen.

2. **Economics Structure**

The agriculture, forestry and fisheries had the largest contribution in GRDP in recent years. In 2022 the contribution of the agricultural, forestry and fisheries sector was recorded at 24,11 percent of the overall economy as indicated by the price GRDP that year. Then followed by manufacturing sectors at 16,11 percent; the wholesale and retail trade; repair of motor vehicle and motorcycle at 15,41 percent; then the public administration and defence; Compulsory social security sectors at 14,57 percent, and 13 other sectors at 29,80 percent.

Gambar 12.1
Figures

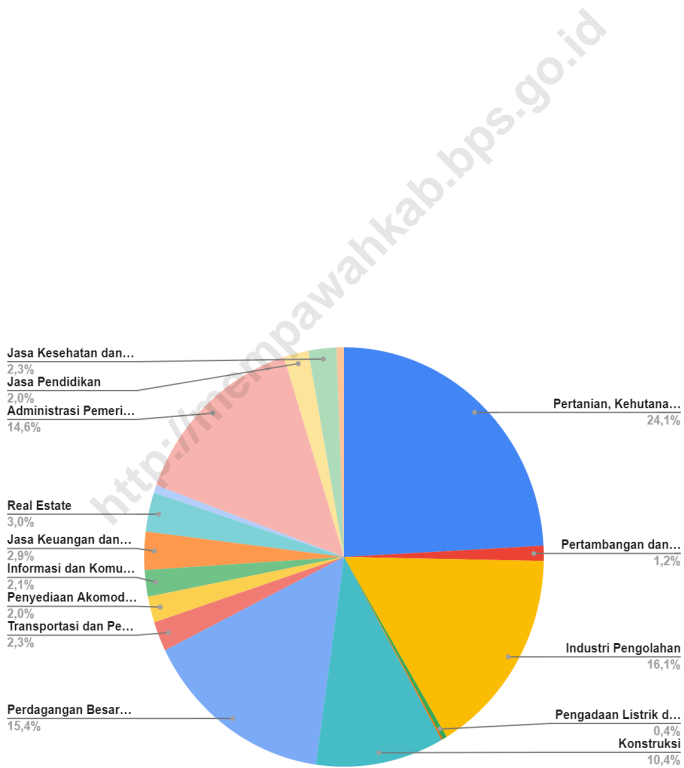
Produk Domestik Regional Bruto Atas Dasar Harga Konstan 2010 Menurut Lapangan Usaha di Kabupaten Mempawah (miliar rupiah), 2018–2022
Gross Regional Domestic Product at 2010 Constant Market Prices by Industry in Mempawah Regency (billion rupiahs), 2018–2022



Sumber/Source : BPS, berbagai sensus, survei dan sumber lain/BPS-Statistics Indonesia, various census, survey, and other sources

Gambar 12.2
Figures

Distribusi Persentase Produk Domestik Regional Bruto Atas Dasar Harga Berlaku Menurut Lapangan Usaha di Kabupaten Mempawah, 2022
Percentage Distribution of Gross Regional Domestic Product at Current Market Prices by Industry in Mempawah Regency, 2022



Sumber/Source : BPS, berbagai sensus, survei dan sumber lain/BPS-Statistics Indonesia, various census, survey, and other sources

Tabel
Table 12.1.

Produk Domestik Regional Bruto Atas Dasar Harga Berlaku Menurut Lapangan Usaha di Kabupaten Mempawah (miliar rupiah), 2018–2022
Gross Regional Domestic Product at Current Market Prices by Industry in Mempawah Regency (billion rupiahs), 2018–2022

Lapangan Usaha/Industry	2018	2019	2020	2021*	2022**
(1)	(2)	(3)	(4)	(5)	(6)
A Pertanian, Kehutanan, dan Perikanan/ <i>Agriculture, Forestry, and Fishing</i>	1 901,07	2 030,72	2 141,79	2 250,13	2 402,81
B Pertambangan dan Penggalian/ <i>Mining and Quarrying</i>	83,65	94,43	98,02	106,33	115,79
C Industri Pengolahan/ <i>Manufacturing</i>	1 224,81	1 331,84	1 330,88	1 454,36	1 603,93
D Pengadaan Listrik dan Gas/ <i>Electricity and Gas</i>	23,81	27,00	30,52	32,37	35,22
E Pengadaan Air; Pengelolaan Sampah, Limbah, dan Daur Ulang/ <i>Water Supply; Sewerage, Waste Management, and Remediation Activities</i>	8,91	9,61	10,44	11,29	11,73
F Konstruksi/ <i>Construction</i>	671,46	750,66	792,15	907,66	1 032,26
G Perdagangan Besar dan Eceran; Reparasi Mobil dan Sepeda Motor/ <i>Wholesale and Retail Trade; Repair of Motor Vehicles and Motorcycles</i>	1 162,18	1 292,93	1 280,04	1 320,16	1 533,92
H Transportasi dan Pergudangan/ <i>Transportation and Storage</i>	155,04	170,18	169,66	169,12	227,67
I Penyediaan Akomodasi dan Makan Minum/ <i>Accommodation and Food Service Activities</i>	171,17	185,68	162,54	178,43	199,76
J Informasi dan Komunikasi/ <i>Information and Communication</i>	134,33	150,39	175,25	189,50	204,34

Lanjutan Tabel/*Continued Table* 12.1

Lapangan Usaha/ <i>Industry</i>		2018	2019	2020	2021*	2022**
(1)		(2)	(3)	(4)	(5)	(6)
K	Jasa Keuangan dan Asuransi/ <i>Financial and Insurance Activities</i>	254,18	258,77	256,72	270,41	291,94
L	Real Estat/ <i>Real Estate Activities</i>	257,58	272,56	277,82	286,71	300,71
M,N	Jasa Perusahaan/ <i>Business Activities</i>	50,43	54,50	51,42	51,51	59,73
O	Administrasi Pemerintahan, Pertahanan, dan Jaminan Sosial Wajib/ <i>Public Administration and Defence; Compulsory Social Security</i>	1 167,54	1 299,62	1 401,09	1 423,56	1 450,86
P	Jasa Pendidikan/ <i>Education</i>	169,80	182,86	171,02	181,59	199,50
Q	Jasa Kesehatan dan Kegiatan Sosial/ <i>Human Health and Social Work Activities</i>	108,48	121,51	144,85	201,99	225,87
R,S,T,U	Jasa Lainnya/ <i>Other Services Activities</i>	59,43	64,90	51,07	49,41	59,57
Produk Domestik Regional Bruto/<i>Gross Regional Domestic Product</i>		7 603,86	8 298,15	8 545,29	9 084,52	9 955,62

Catatan/*Note*: Perbedaan antara jumlah PDRB 34 Provinsi dan PDB Indonesia antara lain disebabkan oleh diskrepansi statistik.
Data 2021: Angka sementara

Tabel
Table 12.2

Produk Domestik Regional Bruto Atas Dasar Harga Konstan 2010 Menurut Lapangan Usaha di Kabupaten Mempawah (miliar rupiah), 2018–2022
Gross Regional Domestic Product at 2010 Constant Market Prices by Industry in Mempawah Regency (billion rupiahs), 2018–2022

Lapangan Usaha/Industry		2018	2019	2020	2021*	2022**
(1)		(2)	(3)	(4)	(5)	(6)
A	Pertanian, Kehutanan, dan Perikanan/ <i>Agriculture, Forestry, and Fishing</i>	1 360,18	1 423,10	1 447,81	1 482,25	1 511,09
B	Pertambangan dan Penggalian/ <i>Mining and Quarrying</i>	43,83	47,81	48,70	52,62	54,77
C	Industri Pengolahan/ <i>Manufacturing</i>	803,99	860,08	843,26	890,66	921,94
D	Pengadaan Listrik dan Gas/ <i>Electricity and Gas</i>	15,23	16,31	18,00	18,71	19,61
E	Pengadaan Air; Pengelolaan Sampah, Limbah, dan Daur Ulang/ <i>Water Supply; Sewerage, Waste Management, and Remediation Activities</i>	6,26	6,55	7,05	7,51	7,78
F	Konstruksi/ <i>Construction</i>	364,22	395,19	404,36	444,73	464,80
G	Perdagangan Besar dan Eceran; Reparasi Mobil dan Sepeda Motor/ <i>Wholesale and Retail Trade; Repair of Motor Vehicles and Motorcycles</i>	785,99	839,72	803,58	827,92	921,38
H	Transportasi dan Pergudangan/ <i>Transportation and Storage</i>	103,88	109,41	102,43	100,02	124,66
I	Penyediaan Akomodasi dan Makan Minum/ <i>Accommodation and Food Service Activities</i>	108,21	113,32	95,39	103,04	112,95
J	Informasi dan Komunikasi/ <i>Information and Communication</i>	102,99	112,13	129,23	139,23	150,05

Lanjutan Tabel/*Continued Table 12.2*

Lapangan Usaha/Industry		2018	2019	2020	2021*	2022**
(1)		(2)	(3)	(4)	(5)	(6)
K	Jasa Keuangan dan Asuransi/ <i>Financial and Insurance Activities</i>	190,73	189,77	187,90	192,28	195,52
L	Real Estat/ <i>Real Estate Activities</i>	165,02	167,10	170,06	176,79	180,73
M,N	Jasa Perusahaan/ <i>Business Activities</i>	33,62	35,24	33,35	33,50	37,62
O	Administrasi Pemerintahan, Pertahanan, dan Jaminan Sosial Wajib/ <i>Public Administration and Defence; Compulsory Social Security</i>	644,85	689,08	721,64	719,94	717,85
P	Jasa Pendidikan/ <i>Education</i>	114,32	118,28	113,06	118,76	126,32
Q	Jasa Kesehatan dan Kegiatan Sosial/ <i>Human Health and Social Work Activities</i>	71,42	75,94	88,95	121,40	132,85
R,S,T,U	Jasa Lainnya/ <i>Other Services Activities</i>	40,61	42,73	36,26	36,96	43,10
Produk Domestik Regional Bruto/<i>Gross Regional Domestic Product</i>		4 955,36	5 241,75	5 251,04	5 466,32	5 723,03

Catatan/Note: ...

Sumber/Source: BPS, berbagai sensus, survei dan sumber lain/BPS-Statistics Indonesia, various census, survey, and other sources

Tabel
Table 12.3

Distribusi Persentase Produk Domestik Regional Bruto Atas Dasar Harga Berlaku Menurut Lapangan Usaha di Kabupaten Mempawah, 2018–2022
Percentage Distribution of Gross Regional Domestic Product at Current Market Prices by Industry in Mempawah Regency, 2018–2022

Lapangan Usaha/ <i>Industry</i>	2018	2019	2020	2021*	2022**
(1)	(2)	(3)	(4)	(5)	(6)
A Pertanian, Kehutanan, dan Perikanan/ <i>Agriculture, Forestry, and Fishing</i>	25,00	24,47	25,06	24,77	24,14
B Pertambangan dan Penggalian/ <i>Mining and Quarrying</i>	1,10	1,14	1,15	1,17	1,16
C Industri Pengolahan/ <i>Manufacturing</i>	16,11	16,05	15,57	16,01	16,11
D Pengadaan Listrik dan Gas/ <i>Electricity and Gas</i>	0,31	0,33	0,36	0,36	0,35
E Pengadaan Air; Pengelolaan Sampah, Limbah, dan Daur Ulang/ <i>Water Supply; Sewerage, Waste Management, and Remediation Activities</i>	0,12	0,12	0,12	0,12	0,12
F Konstruksi/ <i>Construction</i>	8,83	9,05	9,27	9,99	10,37
G Perdagangan Besar dan Eceran; Reparasi Mobil dan Sepeda Motor/ <i>Wholesale and Retail Trade; Repair of Motor Vehicles and Motorcycles</i>	15,28	15,58	14,98	14,53	15,41
H Transportasi dan Pergudangan/ <i>Transportation and Storage</i>	2,04	2,05	1,99	1,86	2,29
I Penyediaan Akomodasi dan Makan Minum/ <i>Accommodation and Food Service Activities</i>	2,25	2,24	1,90	1,96	2,01
J Informasi dan Komunikasi/ <i>Information and Communication</i>	1,77	1,81	2,05	2,09	2,05
K Jasa Keuangan dan Asuransi/ <i>Financial and Insurance Activities</i>	3,34	3,12	3,00	2,98	2,93

Lanjutan Tabel/*Continued Table* 12.3

Lapangan Usaha/ <i>Industry</i>		2018	2019	2020	2021*	2022**
(1)		(2)	(3)	(4)	(5)	(6)
L	Real Estat/ <i>Real Estate Activities</i>	3,39	3,28	3,25	3,16	3,02
M,N	Jasa Perusahaan/ <i>Business Activities</i>	0,66	0,66	0,60	0,57	0,60
O	Administrasi Pemerintahan, Pertahanan, dan Jaminan Sosial Wajib/ <i>Public Administration and Defence; Compulsory Social Security</i>	15,35	15,66	16,40	15,67	14,57
P	Jasa Pendidikan/ <i>Education</i>	2,23	2,20	2,00	2,00	2,00
Q	Jasa Kesehatan dan Kegiatan Sosial/ <i>Human Health and Social Work Activities</i>	1,43	1,46	1,70	2,22	2,27
R,S,T,U	Jasa Lainnya/ <i>Other Services Activities</i>	0,78	0,78	0,60	0,54	0,60
Produk Domestik Regional Bruto/<i>Gross Regional Domestic Product</i>		100,00	100,00	100,00	100,00	100,00

Catatan/*Note*: ...Sumber/*Source*: BPS, berbagai sensus, survei dan sumber lain/*BPS-Statistics Indonesia, various census, survey, and other sources*

Tabel
Table 12.4

Laju Pertumbuhan Produk Domestik Regional Bruto Atas Dasar Harga Konstan 2010 Menurut Lapangan Usaha di Kabupaten Mempawah (persen), 2018–2022
Growth Rate of Gross Regional Domestic Product at 2010 Constant Market Prices by Industry in Mempawah Regency (percent), 2018–2022

Lapangan Usaha/ <i>Industry</i>	2018	2019	2020	2021*	2022**
(1)	(2)	(3)	(4)	(5)	(6)
A Pertanian, Kehutanan, dan Perikanan/ <i>Agriculture, Forestry, and Fishing</i>	4,97	4,63	1,74	2,38	1,95
B Pertambangan dan Penggalian/ <i>Mining and Quarrying</i>	4,62	9,06	1,87	8,04	4,09
C Industri Pengolahan/ <i>Manufacturing</i>	5,64	6,98	-1,96	5,62	3,51
D Pengadaan Listrik dan Gas/ <i>Electricity and Gas</i>	5,50	7,04	10,39	3,92	4,86
E Pengadaan Air; Pengelolaan Sampah, Limbah, dan Daur Ulang/ <i>Water Supply; Sewerage, Waste Management, and Remediation Activities</i>	3,31	4,57	7,72	6,47	3,67
F Konstruksi/ <i>Construction</i>	5,92	8,50	2,32	9,98	4,51
G Perdagangan Besar dan Eceran; Reparasi Mobil dan Sepeda Motor/ <i>Wholesale and Retail Trade; Repair of Motor Vehicles and Motorcycles</i>	5,88	6,84	-4,30	3,03	11,29
H Transportasi dan Pergudangan/ <i>Transportation and Storage</i>	3,33	5,32	-6,38	-2,35	24,63
I Penyediaan Akomodasi dan Makan Minum/ <i>Accommodation and Food Service Activities</i>	6,38	4,73	-15,82	8,02	9,62
J Informasi dan Komunikasi/ <i>Information and Communication</i>	11,08	8,87	15,26	7,74	7,77
K Jasa Keuangan dan Asuransi/ <i>Financial and Insurance Activities</i>	6,84	-0,50	-0,99	2,33	1,69

Lanjutan Tabel/*Continued Table 12.4*

Lapangan Usaha/ <i>Industry</i>		2018	2019	2020	2021*	2022**
(1)		(2)	(3)	(4)	(5)	(6)
L	Real Estat/ <i>Real Estate Activities</i>	3,94	1,26	1,78	3,96	2,23
M,N	Jasa Perusahaan/ <i>Business Activities</i>	5,14	4,80	-5,35	0,46	12,28
O	Administrasi Pemerintahan, Pertahanan, dan Jaminan Sosial Wajib/ <i>Public Administration and Defence; Compulsory Social Security</i>	7,60	6,86	4,73	-0,24	-0,29
P	Jasa Pendidikan/ <i>Education</i>	3,95	3,46	-4,41	5,04	6,36
Q	Jasa Kesehatan dan Kegiatan Sosial/ <i>Human Health and Social Work Activities</i>	5,05	6,34	17,12	36,49	9,43
R,S,T,U	Jasa Lainnya/ <i>Other Services Activities</i>	5,78	5,23	-15,16	1,93	16,62
Produk Domestik Regional Bruto/<i>Gross Regional Domestic Product</i>		5,76	5,78	0,18	4,10	4,70

Catatan/*Note*: ...Sumber/*Source*: BPS, berbagai sensus, survei dan sumber lain/*BPS-Statistics Indonesia, various census, survey, and other sources*

Tabel
Table 12.5

Produk Domestik Regional Bruto Atas Dasar Harga Berlaku Menurut Jenis Pengeluaran di Kabupaten Mempawah (miliar rupiah), 2018–2022
Gross Regional Domestic Product at Current Market Prices by Type of Expenditure in Mempawah Regency (billion rupiahs), 2018–2022

Jenis Pengeluaran <i>Type of Expenditure</i>	2018	2019	2020	2021*	2022**
(1)	(2)	(3)	(4)	(5)	
Pengeluaran Konsumsi Rumah Tangga <i>Household Consumption Expenditure</i>	4 532,37	4 858,78	5 031,48	5 266,72	5 805,69
Pengeluaran Konsumsi LNPRT <i>NPISH Consumption Expenditure</i>	30,32	33,38	33,78	35,07	38,08
Pengeluaran Konsumsi Pemerintah <i>Government Consumption Expenditure</i>	1 442,40	1 591,72	1 650,74	1 682,38	1 627,86
Pembentukan Modal Tetap Bruto <i>Gross Fixed Capital Formation</i>	1 928,61	2 143,33	2 177,50	2 291,84	2 462,78
Perubahan Inventori <i>Changes in Inventories</i>	-8,71	31,27	-2,21	10,03	5,95
Net Ekspor Barang dan Jasa <i>Net Exports of Goods and Services</i>	-321,13	-360,33	-346,01	-201,52	15,27
Produk Domestik Regional Bruto Gross Regional Domestic Product	7 603,86	8 298,15	8 545,29	9 084,52	9 955,62

Catatan/Note: ...

Sumber/Source: BPS, berbagai sensus, survei dan sumber lain/BPS-Statistics Indonesia, various census, survey, and other sources

Tabel
Table 12.6

Produk Domestik Regional Bruto Atas Dasar Harga Konstan 2010 Menurut Jenis Pengeluaran di Kabupaten Mempawah (miliar rupiah), 2018–2022
Gross Regional Domestic Product at 2010 Constant Market Prices by Type of Expenditure in Mempawah Regency (billion rupiahs), 2018–2022

Jenis Pengeluaran Type of Expenditure	2018	2019	2020	2021*	2022**
(1)	(2)	(3)	(4)	(5)	
Pengeluaran Konsumsi Rumah Tangga <i>Household Consumption Expenditure</i>	2 905,45	3 032,74	3 043,08	3 104,58	3 265,80
Pengeluaran Konsumsi LNPRT <i>NPISH Consumption Expenditure</i>	22,04	23,25	22,77	23,54	24,37
Pengeluaran Konsumsi Pemerintah <i>Government Consumption Expenditure</i>	960,03	1 010,95	991,18	989,40	923,09
Pembentukan Modal Tetap Bruto <i>Gross Fixed Capital Formation</i>	1 133,33	1 208,70	1 220,51	1 265,48	1 290,15
Perubahan Inventori <i>Changes in Inventories</i>	-5,11	18,22	-1,35	11,17	5,84
Net Ekspor Barang dan Jasa <i>Net Exports of Goods and Services</i>	-60,38	-52,11	-25,15	72,15	213,77
Produk Domestik Regional Bruto Gross Regional Domestic Product	4 955,36	5 241,75	5 251,04	5 466,32	5 723,03

Catatan/Note: ...

Sumber/Source: BPS, berbagai sensus, survei dan sumber lain/BPS-Statistics Indonesia, various census, survey, and other sources

Tabel
Table 12.7

**Distribusi Persentase Produk Domestik Regional
Bruto Atas Dasar Harga Konstan 2010 Menurut Jenis
Pengeluaran di Kabupaten Mempawah (miliar rupiah),
2018–2022**
*Percentage Distribution of Gross Regional Domestic Product
at 2010 Constant Market Prices by Type of Expenditure in
Mempawah Regency (billion rupiahs), 2018–2022*

Jenis Pengeluaran <i>Type of Expenditure</i>	2018	2019	2020	2021*	2022**
(1)	(2)	(3)	(4)	(5)	
Pengeluaran Konsumsi Rumah Tangga <i>Household Consumption Expenditure</i>	59,61	58,55	58,88	57,97	58,32
Pengeluaran Konsumsi LNPRT <i>NPISH Consumption Expenditure</i>	0,40	0,40	0,40	0,39	0,38
Pengeluaran Konsumsi Pemerintah <i>Government Consumption Expenditure</i>	18,97	19,18	19,32	18,52	16,35
Pembentukan Modal Tetap Bruto <i>Gross Fixed Capital Formation</i>	25,36	25,83	25,48	25,23	24,74
Perubahan Inventori <i>Changes in Inventories</i>	-0,11	0,38	-0,03	0,11	0,06
Net Ekspor Barang dan Jasa <i>Net Exports of Goods and Services</i>	-4,22	-4,34	-4,05	-2,22	0,15
Produk Domestik Regional Bruto <i>Gross Regional Domestic Product</i>	100,00	100,00	100,00	100,00	100,00

Catatan/Note: ...

Sumber/Source: BPS, berbagai sensus, survei dan sumber lain/BPS-Statistics Indonesia, various census, survey, and other sources

Tabel
Table 12.8**Laju Pertumbuhan Produk Domestik Regional Bruto Atas Dasar Harga Konstan 2010 Menurut Jenis Pengeluaran di Kabupaten Mempawah (miliar rupiah), 2018–2022**
Growth Rate of Gross Regional Domestic Product at 2010 Constant Market Prices by Type of Expenditure in Mempawah Regency (billion rupiahs), 2018–2022

Jenis Pengeluaran Type of Expenditure	2018	2019	2020	2021*	2022**
(1)	(2)	(3)	(4)	(5)	(5)
Pengeluaran Konsumsi Rumah Tangga <i>Household Consumption Expenditure</i>	5,52	4,38	0,34	2,02	4,94
Pengeluaran Konsumsi LNPR <i>NPISH Consumption Expenditure</i>	5,15	5,49	-2,08	3,38	3,53
Pengeluaran Konsumsi Pemerintah <i>Government Consumption Expenditure</i>	4,42	5,30	-1,95	-0,18	-5,07
Pembentukan Modal Tetap Bruto <i>Gross Fixed Capital Formation</i>	4,23	6,65	0,98	3,68	2,83
Perubahan Inventori <i>Changes in Inventories</i>	-	-	-	-	-
Net Ekspor Barang dan Jasa <i>Net Exports of Goods and Services</i>	-	-	-	-	-
Produk Domestik Regional Bruto Gross Regional Domestic Product	5,76	5,78	0,18	4,10	4,70

Catatan/Note: ...

Sumber/Source: BPS, berbagai sensus, survei dan sumber lain/BPS-Statistics Indonesia, various census, survey, and other sources

B**A****B****1****3**

PERBANDINGAN KAB/KOTA

REGENCY/MUNICIPAL COMPARISON

INDIKATOR STRATEGIS KABUPATEN MEMPAWAH (2022)

INDEKS PEMBANGUNAN MANUSIA

66,03**66,94**

LAJU PERTUMBUHAN EKONOMI

4,10%**4,70%**

JUMLAH PENDUDUK

301.560**310.927**

PERSENTASE PENDUDUK MISKIN

5,18%**4,59%****2021****2022**

PENJELASAN TEKNIS**TECHNICAL NOTES**

- | | |
|---|---|
| <p>1. Sumber data yang digunakan dalam bab ini berasal dari Badan Pusat Statistik Provinsi Kalimantan Barat.</p> | <p>1. <i>Data sources in this chapter were mainly from BPS-Statistics of West Kalimantan.</i></p> |
| <p>2. Jumlah penduduk merupakan hasil estimasi yang merujuk pada data sensus yang dilakukan sebelumnya dan hasil sensus penduduk (SP) 2022.</p> | <p>2. <i>The total population is an estimate that refers to the previous census data and the 2022 population census (SP).</i></p> |
| <p>3. Indeks Pembangunan Manusia (IPM) adalah ukuran ringkas rata-rata capaian/keberhasilan dimensi utama pembangunan manusia yaitu: umur panjang dan hidup sehat, mempunyai pengetahuan, dan memiliki standar hidup yang layak.</p> | <p>3. <i>The Human Development Index (HDI) is a summary measure of average achievement in key dimensions of human development: a long and healthy life, being knowledgeable, and have a decent standard of living.</i></p> |
| <p>4. Produk Domestik Regional Bruto (PDRB) menggambarkan kemampuan suatu wilayah untuk menciptakan nilai tambah pada suatu waktu tertentu. Untuk menyusun PDRB digunakan 2 pendekatan, yaitu lapangan usaha dan pengeluaran. Keduanya menyajikan komposisi data nilai tambah dirinci menurut sumber kegiatan ekonomi (lapangan usaha) dan menurut komponen penggunaannya. PDRB dari sisi lapangan usaha merupakan penjumlahan seluruh komponen nilai tambah bruto yang mampu diciptakan oleh sektor-sektor ekonomi atas berbagai aktivitas</p> | <p>4. <i>Gross Regional Domestic Product (GRDP). To compile these statistics, two approaches have been used, i.e. "production approach" and "expenditure approach". The first approach is to measure value added produced by various kinds of economic activities, while the second approach is to measure final uses of the country's output. In other words, GRDP is the sum of total value added produced by all economic industries (activities) and the way of using it.</i></p> |

produksinya. Sedangkan dari sisi pengeluaran menjelaskan tentang penggunaan dari nilai tambah tersebut.

5. Laju pertumbuhan produk domestik bruto (PDB) per kapita menggunakan data PDB per kapita atas dasar harga konstan. Diperoleh dengan cara mengurangi nilai PDB per kapita pada tahun ke-n dengan nilai pada tahun ke n- 1 (tahun sebelumnya), dibagi dengan nilai pada tahun ke n-1, kemudian dikalikan dengan 100 persen. Laju pertumbuhan tersebut menunjukkan perkembangan agregat pendapatan per kapita penduduk dari satu waktu tertentu terhadap waktu sebelumnya (perkembangan berantai).
5. *Growth rate of per capita gross domestic product (GDP) is derived from per capita GDP at constant market prices. It is obtained by subtracting the value of per capita GDP year by the value of per capita GDP year n-1 then multiplied by 100 percent. n with the value of per capita GDP year n-1, divided The growth rate of per capita GDP explains the per capita income growth during the given period.*

ULASAN

Penduduk Kalimantan Barat berdasarkan Proyeksi Penduduk Sementara (Interim) 2022 pertengahan tahun sebesar 5.541.376 juta jiwa pada tahun 2022. Sementara penduduk Kabupaten Mempawah hanya sebesar 310.927 juta jiwa. Dengan jumlah tersebut, Kabupaten Mempawah berada pada posisi ke 8 kabupaten dengan jumlah penduduk terbanyak di Kalimantan Barat. Data selengkapnya tentang jumlah penduduk se-Kalimantan Barat disajikan pada Tabel 13.1.

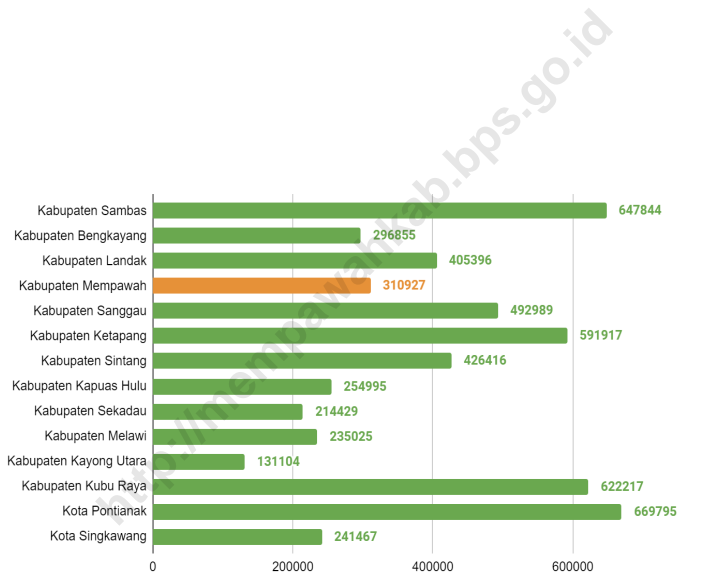
Laju pertumbuhan PDRB menurut harga konstan disajikan pada Tabel 13.2. Pada tahun 2022, laju pertumbuhan PDRB Kabupaten/Kota se-Kalimantan Barat mengalami perbaikan dibanding tahun 2021 dimana masih mengalami penyesuaian akibat pandemi COVID-19 yang mempengaruhi kegiatan ekonomi masyarakat. Laju pertumbuhan ekonomi di Kabupaten Mempawah tahun 2022 relatif lebih rendah dibandingkan dengan laju pertumbuhan ekonomi Kalimantan Barat. Laju pertumbuhan ekonomi Kabupaten Mempawah pada tahun 2022 mencapai 4,70 persen.

DESCRIPTION

The population of West Kalimantan based on the mid-year 2022 Temporary Population Projection will be 5,541,376 million people in 2022. Meanwhile, the population of Mempawah Regency is only 310,927 million people. With this number, Mempawah Regency is in the 8th position of the district with the largest population in West Kalimantan. Complete data on the total population of West Kalimantan is presented in Table 13.1.

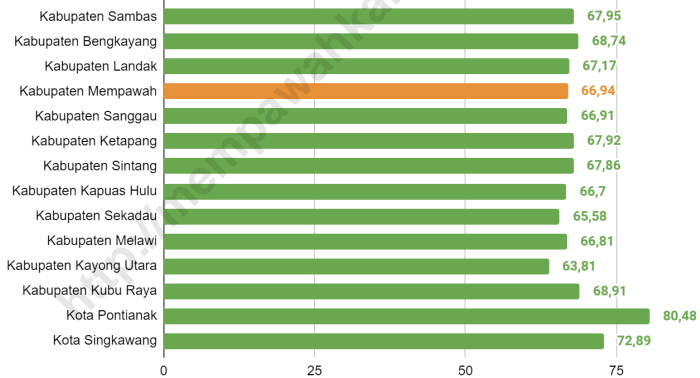
Growth rate of GRDP according to constant prices is presented in Table 13.2. In 2022, the GRDP growth rate of by regions throughout Kalimantan Barat has improved compared to 2021 where economic growth is still experiencing adjustments due to the COVID-19 pandemic which affected the economic activities of the community. The rate of economic growth in Mempawah Regency in 2022 is relatively lower than the rate of economic growth in Kalimantan Barat. The economic growth rate of Mempawah Regency in 2022 had reached 4,70 percent.

Gambar 13.1 **Jumlah Penduduk Menurut Kabupaten/Kota di Provinsi Kalimantan Barat (ribu), 2022**
Figures **Population by Regency/Municipality in Kalimantan Barat Province (thousand), 2022**



Sumber/Source : BPS/BPS-Statistics Indonesia

Gambar 13.2 Indeks Pembangunan Manusia Menurut Kabupaten/Kota di Provinsi Kalimantan Barat, 2022'
Figures *Human Development Index by Regency/Municipality in Kalimantan Barat Province, 2022*



Sumber/Source : BPS/BPS-Statistics Indonesia

Tabel
Table 13.1

Jumlah Penduduk Menurut Kabupaten/Kota di Provinsi Kalimantan Barat (ribu), 2018–2022
Population by Regency/Municipality in Kalimantan Barat Province (thousand), 2018–2022

Kabupaten/Kota Regency/Municipality	2018	2019	2020	2021¹	2022²
(1)	(2)	(3)	(4)	(5)	(6)
Kabupaten Sambas	532 609	535 725	629 905	637 811	647 844
Kabupaten Bengkayang	251 320	255 261	286 366	290 943	296 855
Kabupaten Landak	372 609	377 305	397 610	401 103	405 396
Kabupaten Mempawah	261 299	264 225	301 560	305 673	310 927
Kabupaten Sanggau	463 995	470 224	484 836	488 527	492 989
Kabupaten Ketapang	504 008	512 783	570 657	579 927	591 917
Kabupaten Sintang	413 369	418 785	421 306	423 674	426 416
Kabupaten Kapuas Hulu	258 984	263 207	252 609	253 740	254 995
Kabupaten Sekadau	199 576	201 578	211 559	212 878	214 429
Kabupaten Melawi	205 298	208 417	228 270	231 242	235 025
Kabupaten Kayong Utara	110 899	112 715	126 571	128 550	131 104
Kabupaten Kubu Raya	570 914	579 331	609 392	615 125	622 217
Kota Pontianak	637 723	646 661	658 685	663 713	669 795
Kota Singkawang	219 061	222 910	235 064	237 891	241 467
Kalimantan Barat	5 001 664	5 069 127	5 414 390	5 470 797	5 541 376

Catatan/Note: ¹ Hasil SP2021 (September)/ *The result of the 2021 Population Census (September)*

² Proyeksi Penduduk Sementara (Interim) 2021 pertengahan tahun/ *Interim Population Projection (Interim) 2021 mid-year*

Sumber/Source: BPS/BPS-Statistics Indonesia

Tabel
Table 13.2

Produk Domestik Regional Bruto Atas Dasar Harga Berlaku Menurut Kabupaten/Kota di Provinsi Kalimantan Barat (miliar rupiah), 2018-2022
Rate of Gross Regional Domestic Product at Current Prices by Regency/ Municipality in Kalimantan Barat Province (billion rupiahs), 2018-2022

Kabupaten/Kota Regency/Municipality	2018	2019	2020	2021 *	2022 **
(1)	(2)	(3)	(4)	(5)	(6)
Kabupaten Sambas	18 984,59	20 529,98	20 669,99	22 293,19	2 441,41
Kabupaten Bengkayang	7 999,8	8 645,00	8 672,73	9 318,53	10 324,51
Kabupaten Landak	9 755,3	10 546,9	10 739,19	11 614,17	12 775,76
Kabupaten Mempawah	7 603,86	8 298,15	8 545,29	9 084,52	9 955,62
Kabupaten Sanggau	18 119,16	19 158,57	19 921,37	21 678,77	23 847,06
Kabupaten Ketapang	25 000,29	27 488,71	28 105,9	30 911,32	34 315,19
Kabupaten Sintang	13 390,62	14 681,42	14 711,07	15 749,08	17 330,13
Kabupaten Kapuas Hulu	9 427,19	10 205,7	10 273,88	11 071,94	12 187,1
Kabupaten Sekadau	5 856,92	6 432,29	6 568,79	7 132,69	7 884,13
Kabupaten Melawi	4 740,57	5 143,75	5 232,21	5 626,6	6 176,54
Kabupaten Kayong Utara	3 796,36	4 133,12	4 206,76	4 533,99	4 980,74
Kabupaten Kubu Raya	26 343,57	29 105,09	28 930,52	31 231,42	35 275,46
Kota Pontianak	36 075,3	38 708,22	37 648,51	40 200,36	44 320,31
Kota Singkawang	9 691,38	10 228,39	10 126,22	10 877,85	11 931,62
Kalimantan Barat	194 138,22	212 150,33	213 950,35	231 321,16	255 797,28

Catatan/Note: *) Angka Sementara / Preliminary figures

**) Angka Sangat Sementara / Very Preliminary figures

Sumber/Source: Badan Pusat Statistik Provinsi Kalimantan Barat/ BPS-Statistics of Kalimantan Barat Province

Tabel
Table 13.3

Produk Domestik Regional Bruto Atas Dasar Harga Konstan 2010 Menurut Kabupaten/Kota di Provinsi Kalimantan Barat (persen), 2018–2022
Gross Regional Domestic Products at Constant 2010 Prices by Regency/Municipality in Kalimantan Barat Province (percent), 2018–2022

Kabupaten/Kota Regency/Municipality	2018	2019	2020	2021 *	2022 **
(1)	(2)	(3)	(4)	(5)	(6)
Kabupaten Sambas	13 023,68	13 641,74	13 363,52	13 947,82	14 594,48
Kabupaten Bengkayang	5 434,86	5 714,30	5 600,32	5 842,93	6 161,45
Kabupaten Landak	6 694,98	7 022,01	6 972,05	7 312,66	7 652,35
Kabupaten Mempawah	4 955,36	5 241,75	5 251,04	5 466,32	5 723,03
Kabupaten Sanggau	12 670,00	13 142,29	13 235,26	13 790,45	14 425,58
Kabupaten Ketapang	16 887,78	17 999,84	17 911,87	18 848,70	19 876,46
Kabupaten Sintang	9 130,73	9 586,05	9 375,71	9 731,98	10 215,01
Kabupaten Kapuas Hulu	6 155,95	6 390,00	6 234,48	6 510,87	6 804,58
Kabupaten Sekadau	4 072,44	4 294,12	4 252,10	4 435,32	4 661,47
Kabupaten Melawi	3 242,89	3 385,82	3 348,11	3 500,14	3 671,61
Kabupaten Kayong Utara	2 416,58	2 536,74	2 517,55	2 633,14	2 765,56
Kabupaten Kubu Raya	17 287,11	18 268,64	17 831,73	18 754,97	19 783,11
Kota Pontianak	23 846,67	24 804,70	23 822,51	24 919,42	26 159,52
Kota Singkawang	6 540,22	6 828,39	6 657,05	6 977,77	7 330,03
Kalimantan Barat	130 596,32	137 243,09	134 743.38	141 212,04	148 368,94

Catatan/Note: *) Angka Sementara / Preliminary figures

**) Angka Sangat Sementara / Very Preliminary figures

Sumber/Source: Badan Pusat Statistik Provinsi Kalimantan Barat/ BPS-Statistics of Kalimantan Barat Province

Tabel
Table 13.4

Laju Pertumbuhan Produk Domestik Regional Bruto Atas Dasar Harga Konstan 2010 Menurut Kabupaten/Kota di Provinsi Kalimantan Barat (persen), 2018-2022
Growth Rate of Gross Regional Domestic Product at 2010 Constant Market Prices by Regency/ Municipality in Kalimantan Barat Province (percent), 2018-2022

Kabupaten/Kota Regency/Municipality	2018	2019	2020	2021 *	2022 **
(1)	(2)	(3)	(4)	(5)	(6)
Kabupaten Sambas	4,93	4,76	-2,02	4,39	4,64
Kabupaten Bengkayang	5,25	5,14	-1,99	4,33	5,45
Kabupaten Landak	4,92	4,89	-0,67	4,89	4,65
Kabupaten Mempawah	5,76	5,78	0,19	4,1	4,70
Kabupaten Sanggau	4,21	3,89	0,7	4,19	4,61
Kabupaten Ketapang	7,83	6,72	-0,5	5,23	5,45
Kabupaten Sintang	5,15	5,01	-2,19	3,8	4,96
Kabupaten Kapuas Hulu	4,66	3,85	-2,43	4,43	4,51
Kabupaten Sekadau	5,83	5,45	-0,98	4,31	5,10
Kabupaten Melawi	5,25	4,53	-1,1	4,54	4,90
Kabupaten Kayong Utara	4,94	5,01	-0,74	4,59	5,03
Kabupaten Kubu Raya	5,25	5,72	-2,43	5,18	5,48
Kota Pontianak	4,22	4,14	-3,97	4,6	4,98
Kota Singkawang	4,64	4,47	-2,43	4,82	5,05
Kalimantan Barat	5,07	5,09	-1,82	4,78	5,07

Catatan/Note: *) Angka Sementara / Preliminary figures

**) Angka Sangat Sementara / Very Preliminary figures

Sumber/Source: Badan Pusat Statistik Provinsi Kalimantan Barat/ BPS-Statistics of Kalimantan Barat Province

Tabel
Table 13.5

Persentase Kontribusi Terhadap Jumlah Produk Domestik Regional Bruto Seluruh Kabupaten/Kota di Provinsi Kalimantan Barat, 2019-2022
Percentage of Contribution to the Total Gross Regional Domestic Product by Regency/ Municipality in Kalimantan Barat Province, 2019-2022

Kabupaten/Kota Regency/Municipality	2019	2020	2021 *	2022 **
(1)	(3)	(4)	(5)	(6)
Kabupaten Sambas	9,82	9,80	9,78	9,74
Kabupaten Bengkayang	4,12	4,11	4,1	4,11
Kabupaten Landak	5,06	5,11	5,13	5,11
Kabupaten Mempawah	3,77	3,85	3,83	3,82
Kabupaten Sanggau	9,46	9,71	9,67	9,63
Kabupaten Ketapang	12,96	13,13	13,21	13,27
Kabupaten Sintang	6,90	6,88	6,82	6,82
Kabupaten Kapuas Hulu	4,60	4,57	4,56	4,54
Kabupaten Sekadau	3,09	3,12	3,11	3,11
Kabupaten Melawi	2,44	2,46	2,45	2,45
Kabupaten Kayong Utara	1,83	1,85	1,85	1,85
Kabupaten Kubu Raya	13,16	13,08	13,15	13,20
Kota Pontianak	17,86	17,47	17,47	17,46
Kota Singkawang	4,92	4,88	4,89	4,89
Kalimantan Barat	100,00	100,00	100,00	100,00

Catatan/Note: *) Angka Sementara / Preliminary figures

**) Angka Sangat Sementara / Very Preliminary figures

Sumber/Source: Badan Pusat Statistik Provinsi Kalimantan Barat/ BPS-Statistics of Kalimantan Barat Province

Tabel
Table 13.6

Produk Domestik Regional Bruto per Kapita Atas Dasar Harga Berlaku Menurut Kabupaten/Kota di Provinsi Kalimantan Barat (Ribu rupiah), 2018–2022
Per Capita Gross Regional Domestic Product at Current Market Prices by Regency/Municipality in Kalimantan Barat Province (Thousand rupiahs), 2018–2022

Kabupaten/Kota Regency/Municipality	2018	2019	2020	2021 *	2022 **
(1)	(2)	(3)	(4)	(5)	(6)
Kabupaten Sambas	35 642	38 322	32 927	34 953	37 687
Kabupaten Bengkayang	31 843	33 867	30 426	32 029	34 780
Kabupaten Landak	26 183	27 953	27 067	28 956	31 514
Kabupaten Mempawah	29 101	31 406	28 445	29 720	32 019
Kabupaten Sanggau	39 049	40 744	41 161	44 376	48 372
Kabupaten Ketapang	49 602	53 607	49 485	53 302	57 973
Kabupaten Sintang	32 391	35 057	34 955	37 173	40 641
Kabupaten Kapuas Hulu	36 399	38 774	40 698	43 635	47 793
Kabupaten Sekadau	29 330	31 910	31 089	33 506	36 758
Kabupaten Melawi	23 085	24 680	23 004	24 332	26 280
Kabupaten Kayong Utara	34 218	36 669	33 386	35 270	37 991
Kabupaten Kubu Raya	46 147	50 239	47 586	50 772	56 605
Kota Pontianak	56 582	59 859	57 257	60 569	66 170
Kota Singkawang	44 224	45 886	43 219	45 726	49 413
Kalimantan Barat	38 814	43 257	43 326	47 141	46 393

Catatan/Note: *) Angka Sementara / Preliminary figures

**) Angka Sangat Sementara / Very Preliminary figures

Sumber/Source: Badan Pusat Statistik Provinsi Kalimantan Barat/ BPS-Statistics of Kalimantan Barat Province

Tabel
Table 13.7

Laju Pertumbuhan Produk Domestik Regional Bruto per Kapita Atas Dasar Harga Konstan 2010 Menurut Kabupaten/Kota (persen), 2018–2022
Growth Rate of per Capita Gross Regional Domestic Product at 2010 Constant Market Prices by Regency/Municipality (percent), 2018–2022

Kabupaten/Kota Regency/Municipality	2018	2019	2020	2021 *	2022 **
(1)	(2)	(3)	(4)	(5)	(6)
Kabupaten Sambas	4,15	4,14	-16,40	2,72	3,02
Kabupaten Bengkayang	3,50	3,48	-12,23	2,22	3,35
Kabupaten Landak	3,54	3,57	-5,58	3,75	3,54
Kabupaten Mempawah	4,52	4,61	-11,89	2,31	2,93
Kabupaten Sanggau	2,79	2,36	-2,16	3,23	3,66
Kabupaten Ketapang	5,93	4,76	-10,16	3,06	3,32
Kabupaten Sintang	3,75	3,64	-2,68	3,11	4,29
Kabupaten Kapuas Hulu	2,94	2,14	1,73	3,90	4,00
Kabupaten Sekadau	4,76	4,46	-5,53	3,53	4,33
Kabupaten Melawi	3,68	2,87	-9,39	2,83	3,21
Kabupaten Kayong Utara	3,26	3,32	-11,22	2,52	2,98
Kabupaten Kubu Raya	3,78	4,13	-6,99	3,95	4,25
Kota Pontianak	2,66	2,56	-5,55	3,63	4,02
Kota Singkawang	2,83	2,64	-7,25	3,24	3,49
Kalimantan Barat	3,62	11,43	-3,39	5,40	-8,36

Catatan/Note: *) Angka Sementara / Preliminary figures

**) Angka Sangat Sementara / Very Preliminary figures

Sumber/Source: Badan Pusat Statistik Provinsi Kalimantan Barat/ BPS-Statistics of Kalimantan Barat Province

Tabel
Table 13.8**Jumlah Penduduk Miskin Menurut Kabupaten/Kota di
Provinsi Kalimantan Barat (ribu), 2018–2022**
**Number of Poor Population by Regency/Municipality in
Kalimantan Barat Province (thousand), 2018–2022**

Kabupaten/Kota Regency/Municipality	2018	2019	2020	2021	2022
(1)	(2)	(3)	(4)	(5)	(6)
Kabupaten Sambas	45,48	43,84	41,41	41,49	37,65
Kabupaten Bengkayang	17,94	17,69	17,11	16,92	15,97
Kabupaten Landak	43,73	43,16	42,36	42,01	38,65
Kabupaten Mempawah	14,61	14,20	13,18	13,82	14,30
Kabupaten Sanggau	21,59	21,41	21,16	21,70	21,74
Kabupaten Ketapang	54,86	53,84	53,45	53,04	49,92
Kabupaten Sintang	42,65	40,30	39,19	39,40	36,76
Kabupaten Kapuas Hulu	24,76	25,22	23,93	24,03	23,43
Kabupaten Sekadau	12,29	12,28	11,92	12,69	11,91
Kabupaten Melawi	26,24	25,71	25,34	25,47	24,57
Kabupaten Kayong Utara	11,13	11,21	10,90	10,72	10,52
Kabupaten Kubu Raya	28,86	27,37	25,90	25,47	24,39
Kota Pontianak	31,76	31,46	30,70	30,11	29,61
Kota Singkawang	11,17	10,90	10,23	11,03	10,82
Kalimantan Barat	387,08	378,41	366,77	367,89	350,25

Catatan/Note: ...

Sumber/Source: Badan Pusat Statistik Provinsi Kalimantan Barat/ BPS-Statistics of Kalimantan Barat Province

Tabel
Table 13.9

**Indeks Pembangunan Manusia Menurut Kabupaten/Kota
di Provinsi Kalimantan Barat, 2018–2022**
*Human Development Index by Regency/Municipality in
Kalimantan Barat Province, 2018–2022*

Kabupaten/Kota Regency/Municipality	2018	2019	2020	2021	2022
(1)	(2)	(3)	(4)	(5)	(6)
Kabupaten Sambas	66,61	67,02	67,03	67,10	67,95
Kabupaten Bengkayang	66,85	67,57	67,87	68,04	68,74
Kabupaten Landak	65,45	65,96	65,98	66,21	67,17
Kabupaten Mempawah	64,90	65,50	65,74	66,03	66,94
Kabupaten Sanggau	65,15	65,67	65,77	66,20	66,91
Kabupaten Ketapang	66,41	67,16	67,17	67,43	67,92
Kabupaten Sintang	66,07	66,70	66,88	66,93	67,86
Kabupaten Kapuas Hulu	65,03	65,65	65,69	65,75	66,70
Kabupaten Sekadau	63,69	64,34	64,76	64,93	65,58
Kabupaten Melawi	65,05	65,54	65,55	65,87	66,81
Kabupaten Kayong Utara	61,82	62,66	62,68	62,90	63,81
Kabupaten Kubu Raya	67,23	67,76	67,95	68,16	68,91
Kota Pontianak	78,56	79,35	79,44	79,93	80,48
Kota Singkawang	71,08	71,72	71,94	72,11	72,89
Kalimantan Barat	66,98	67,65	67,66	67,90	68,63

Catatan/Note: ...

Sumber/Source: Badan Pusat Statistik Provinsi Kalimantan Barat/ BPS-Statistics of Kalimantan Barat Province

ST 2023

SENSUS PERTANIAN

BerAKHLAK
Berorientasi Pelayanan Mambela Kompetensi
Santunani Layak Adanya Keadilan

DATA

MENCERDASKAN BANGSA

— *Enlighten The Nation* —



**BADAN PUSAT STATISTIK
KABUPATEN MEMPAWAH**

BPS—Statistics of Mempawah Regency

Jl. Raden Kuncu No. 55, 76612

Telp.: (0561) 891048 Fax.: (0561) 866439

Homepage: <http://mempawahkab.bps.go.id>

E-mail: bps1104@bps.go.id

ISSN 2829-081X



9

772829

081003