

KABUPATEN LANDAK DALAM ANGKA

Landak Regency In Figures

2023

lakkab.bps.go.id



**BADAN PUSAT STATISTIK
KABUPATEN LANDAK**

BPS-Statistics of Landak Regency

KABUPATEN LANDAK DALAM ANGKA

Landak Regency In Figures
2023

<https://landakkab.bps.go.id>



KABUPATEN LANDAK DALAM ANGKA
Landak Regency in Figures
2023

ISSN: 2622 - 0334

No. Publikasi/*Publication Number*: 61030.2301

Katalog /*Catalog*: 1102001.6103

Ukuran Buku/*Book Size*: 14,8 cm x 21 cm

Jumlah Halaman/*Number of Pages* : xliv + 386 hal/*pages*

Naskah/*Manuscript*:

BPS KABUPATEN LANDAK

BPS-Statistics of Landak Regency

Penyunting/*Editor*:

BPS KABUPATEN LANDAK

BPS-Statistics of Landak Regency

Desain Kover/*Cover Design*:

BPS KABUPATEN LANDAK

BPS-Statistics of Landak Regency

Ilustrasi Kover/*Cover Illustration*:

Sawah Kecamatan Menjalin/*Paddy fields Menjalin Subdistrict*

Diterbitkan oleh/*Published by*:

©BPSKABUPATEN LANDAK/*BPS-Statistics of Landak Regency*

Dicetak oleh/*Printed by*:

Cetakan Pertama: PD.Ponti Kreasi Utama 2

Dilarang mengumumkan, mendistribusikan, mengomunikasikan, dan/atau menggandakan sebagian atau seluruh isi buku ini untuk tujuan komersil tanpa izin tertulis dari Badan Pusat Statistik.

Prohibited to announce, distribute, communicate, and/or copy part or all of this book for commercial purpose without permission from BPS-Statistics Indonesia.

TIM PENYUSUN/TEAM MEMBERS

Pengarah/Director

Guntur Prahara,

Penanggung Jawab/Persons in Charge

Guntur Prahara

Penyunting/Editors

Adrianto

Pengolah Data dan Penulis Naskah/Data Processing and Authors

Adrianto

Yutina

Penata Letak/Layout Designers

Adrianto

Gambar Kulit/Cover Design

Yutina

Infografis/Infogrphics

Yutina

KONTRIBUTOR DATA/DATA CONTRIBUTOR

1. BPS-Kabupaten Landak/ *BPS Statistics -Landak Regency*
2. Dinas Komunikasi dan Informatika Kabupaten Landak/*Communication and Information Office of Landak Regency.*
3. Badan Perencanaan Pembangunan Daerah Kabupaten Landak/*DevelopmentPlanning Agency of Landak Regency.*
4. Sekretariat DPRD Kabupaten Landak/ *Secretariat of the Regional People's Representative Council of Landak Regency.*
5. Dinas Pemberdayaan Masyarakat dan Pemerintahan Desa Kabupaten Landak / *Village Community and Goernment Empowerment Agency office of Landak Regency*
6. Dinas pekerjaan Umum, Penata Ruang dan Perumahan Rakyat Kabupaten Landak / *Department of Public Works and Spatial Planning of Landak Regency.*
7. Dinas Perhubungan Kabupaten Landak / *Department of Transportation of Landak Regency.*
8. Dinas Koperasi, Usaha Kecil dan Menengah, Perindustrian dan Perdagangan Kabupaten Landak / *Department of Cooperatives, Micro Enterprises and Trade of Landak Regency*
9. Dinas Perkebunan Kabupaten Landak / *Plantation Agency office Of Landak Regency.*
10. Dinas Perpustakaan dan Kearsipan Kabupaten Landak/ *The Regional Library and Archives Office of Landak Regency.*
11. Dinas Kesehatan Kabupaten Landak / *Public Health Office of Landak Regency*
12. Dinas Sosial, Pengendalian Penduduk, Keluarga Berekana, Pemberdayaan perempuan dan Perlindungan anak Kabupaten Landak/ *Social Agency, Office of Population Control, Family Planning, Women's Empowerment and Child Protection of Landak Regency.*
13. Dinas Kependudukan dan Catatan Sipil Kabupaten Landak/ *Department of Population and Civil Registration of Landak Regency*
14. Dinas Penanaman Modal, Pelayanan Terpadu Satu Pintu dan Tenaga Kerja Kabupaten Landak/ *Office of Investment, Manpower and One-Stop Integrated Services of Landak regency.*
15. Dinas Pemuda Olahraga dan Pariwisata Kabupaten Landak/ *Department of Sports and Tourism Youth of Landak Regency.*

16. Dinas Pertanian, Perikanan, dan Ketahanan pangan Kabupaten Landak/ *Department of Food, Agriculture and Fisheries Landak Regency.*
17. Dinas pendidikan dan Kebudayaan Kabupaten Landak/ *Education and Culture Office of Landak Regency.*
18. Badan Penanggulangan Bencana Daerah Kabupaten Landak/ *The Regional Mitigation Disaster Agency of Landak Regency*
19. Badan Pengelolaan Keuangan dan Aset Daerah Kabupaten Landak/ *Regional Finance Management And Asset Agency of Landak Regency*
20. Badan Kepegawaian dan Pengembangan Sumber Daya Manusia Kabupaten Landak/ *Agency for Personnel and Human Resources Development of Landak Regency*
21. Badan Pajak dan Retribusi Daerah Kabupaten Landak/ *Regional Tax and Retribution Agency of Landak Regency*
22. Rumah Sakit Umum Daerah (RSUD) Kabupaten Landak/ *Regional Public Hospital Of Landak Regency*
23. PT. Pos Indonesia Cabang Ngabang /*PT. Pos Indonesia Ngabang Region.*
24. Polres Landak/*Landak Regional Police*
25. Kejaksaan Negeri Landak / *The Landak Regency State Prosecutor 's Office.*
26. Kementerian Agama Kabupaten Landak/ *Ministry of Religion Office of Landak Regency*
27. Perusahaan Daerah Air Minum Ngabang/*The Regional Drinking Water Company of Ngabang*
28. PT. PLN (Persero) wilayah Ngabang/ *PT. PLN (Persero) Ngabang Area*
29. Kantor ATR/BPN Kabupaten Landak/ *Agrarian Affairs and Spatial Planning / National Land Agency Office Of Landak Regency*
30. Komisi Pemilihan Umum kabupaten Landak/ *The Commission on Elections of Landak Regency* Kabupaten Landak/ *Office of Investment, Manpower and One-Stop Integrated Services of Landak regency.*
31. Dinas Pemuda Olahraga dan Pariwisata Kabupaten Landak/ *Department of Sports and Tourism Youth of Landak Regency.*

PETA WILAYAH KABUPATEN LANDAK
MAP OF LANDAK REGENCY



KEPALA BPS KABUPATEN LANDAK
CHIEF STATISTICIAN OF LANDAK REGENCY



GUNTUR PRAHARA, SST.,M.Si.



KATA PENGANTAR

Kabupaten Landak Dalam Angka 2023 merupakan publikasi tahunan yang diterbitkan secara berkala oleh Badan Pusat Statistik Kabupaten Landak. Publikasi ini merupakan penerbitan yang kesembilan belas kali sejak terbentuknya Kabupaten Landak.

Informasi yang termuat dalam buku ini antara lain tentang keadaan geografi, pemerintahan, penduduk, sosial, ekonomi dan sebagainya, juga disajikan ulasan singkat dan grafik untuk masing-masing bab. Data yang disajikan dalam publikasi ini terdiri dari data sekunder yang bersumber dari berbagai instansi/dinas/ lembaga pemerintah, dan data primer hasil sensus/survei yang dilakukan Badan Pusat Statistik. Pada publikasi ini juga dilengkapi dengan infografis sebagai pembatas bab.

Publikasi ini dapat terwujud berkat kerja sama dan partisipasi dari berbagai pihak. Kepada Pemerintah Kabupaten Landak dan semua pihak yang telah membantu kegiatan penyusunan dan penerbitan buku ini, kami mengucapkan terima kasih. Kami mengharapkan saran dan kritik yang membangun untuk penyempurnaan publikasi di masa mendatang. Semoga publikasi yang disajikan bermanfaat bagi pengguna untuk berbagai keperluan.

Ngabang, Februari 2023
KEPALA BADAN PUSAT STATISTIK
KABUPATEN LANDAK

GUNTUR PRAHARA



PREFACE

Landak Regency in Figures 2023 is an annual publication published by the BPS-Statistics of Landak Regency regularly. This publication is the nineteenth publication since Landak Regency formed.

Information that presented in this book included several sectors such as geographical situation, Government's conditions, population, social, economics, and other variables. Explanations and graphics for each chapter is also provided to get more clear view. The data presented in this publication consist of secondary data sourced from various agencies/ government institutions, and primary data from the census/survey by the BPS-Statistics. In this edition, it also comes with infographic as chapter breaks.

The release of the publication has been made possible due to participants from various parties. We would like to say thank you to The Government of Landak Regency who have assisted in this publication, we are also looking forward to any feedback suggestions and constructive criticism to improve the publication are always welcome. Hopefully this publication will be a useful resource for any purpose.

*Ngabang, February 2023
Chief Statistician of
Landak Regency*

Guntur Prahara

DAFTAR ISI / CONTENTS

	Halaman <i>Page</i>
Kata Pengantar/ <i>Preface</i>	xi
Daftar Isi/ <i>Contents</i>	xiii
Daftar Tabel/ <i>List of Tables</i>	xv
Daftar Gambar/ <i>List of Figures</i>	xxix
Daftar Singkatan/ <i>List of Abbreviations</i>	xxxiii
Statistik Kunci/ <i>Key Statistics</i>	xxxv
1. Geografi dan Iklim/ <i>Geography and Climate</i>	1
2. Pemerintahan/ <i>Government</i>	15
3. Penduduk dan Ketenagakerjaan/ <i>Population and Employment</i>	35
4. Sosial dan Kesejahteraan Rakyat/ <i>Social and Welfare</i>	51
5. Pertanian, Kehutanan, Peternakan, dan Perikanan/ <i>Agriculture, Forestry, Livestock, and Fishery</i>	109
6. Industri, Pertambangan, dan Energi/ <i>Industry, Mining, and Energy</i>	159
7. Pariwisata/ <i>Tourism</i>	169
8. Transportasi dan Komunikasi/ <i>Transportation and Communication</i>	177
9. Perbankan, Koperasi, dan Harga-harga/ <i>Banking, Cooperative, dan Prices</i>	189
10. Pengeluaran Penduduk/ <i>Population Expenditure</i>	207
11. Perdagangan/ <i>Trade</i>	217
12. Sistem Neraca Regional/ <i>System of Regional Accounts</i>	225
13. Perbandingan Antar Kabupaten/Kota/ <i>Regency/Municipal Comparison</i>	243

DAFTAR TABEL/LIST OF TABLES

	Halaman Page
1. GEOGRAFI DAN IKLIM/GEOGRAPHY AND CLIMATE	1
1.1 KEADAAN GEOGRAFI	
GEOGRAPHY CONDITION	7
1.1.1 Luas Daerah dan Jumlah Pulau Menurut Kecamatan di Kabupaten Landak, 2022 <i>Total Area and Number of Islands by Subdistrict in Landak Regency, 2022</i>	7
1.1.2 Tinggi Wilayah dan Jarak ke Ibukota Kabupaten Menurut Kecamatan di Kabupaten Landak, 2022	
<i>Altitude and Distance to the Capital of Regency by Subdistrict in Landak Regency, 2022</i>	9
1.1.3 Letak Geografis Kabupaten Landak <i>Geographical Position of Landak Regency</i>	10
1.1.4 Batas-Batas Wilayah Administrasi Kabupaten Landak <i>Administration Borders of Landak Regency</i>	10
1.1.5 Batas-Batas Wilayah Administrasi Kecamatan di Kabupaten Landak <i>Administration Borders of District in Landak Regency</i>	11
1.1.6 Letak Geografis Menurut Kecamatan di Kabupaten Landak <i>Geographical Position by District in Landak Regency</i>	13
1.2.1 Pengamatan Unsur Iklim di Stasiun Klimatologi Siantan, 2022 <i>Observation of Climate Elements at Siantan Climatology Station, 2022.....</i>	14
2. PEMERINTAHAN/GOVERNMENT	19
2.1 WILAYAH ADMINISTRATIF	
ADMINISTRATIVE AREA	25
2.1.1 Jumlah Desa Menurut Kecamatan, 2017-2022 <i>Number of Villages by Subdistrict, 2017-2022</i>	25
2.1.2 Banyaknya Desa dan Dusun Menurut Kecamatan di	

	Kabupaten Landak, 2022 <i>Number of Wards, Villages, and Orchards by District in Landak Regency, 2022</i>	26
2.1.3	Banyaknya Kepala Desa atau PJ Kades Menurut Jenis Kelamin di Kabupaten Landak, 2022 <i>Number of Village Headman by Sex in Landak Regency, 2021</i>	27
2.1.4	Banyaknya Kepala Desa atau PJ Kades Menurut Tingkat Pendidikan di Kabupaten Landak, 2022 <i>Number of Village Headman by Educational Level in Landak Regency, 2022</i>	28
2.1.5	Jumlah Dana Desa Menurut Kecamatan di Kabupaten Landak, 2018-2022 <i>Number of Fund Villages by District in Landak Regency, 2018-2022</i>	29
2.1.6	Pembagian Wilayah Pembangunan di Kabupaten Landak, 2022 <i>Distribution of Regional Development in Landak Regency, 2022</i>	30
2.2	DEWAN PERWAKILAN RAKYAT DAERAH REGIONAL HOUSE OF REPRESENTATIVE	31
2.2.1	Jumlah Anggota Dewan Perwakilan Rakyat Daerah Menurut Partai Politik dan Jenis Kelamin di Kabupaten Landak Periode 2019-2024 <i>Number of Regional House of Representatives's Members by Political Parties and Sex in Landak Regency Period 2019-2024</i>	31
2.2.2	Jumlah Anggota Dewan Perwakilan Rakyat Daerah Menurut Partai Politik dan Pendidikan di Kabupaten Landak Periode 2019-2024 <i>Number of Regional House of Representatives's Members by Political Parties and Educational Level in Landak Regency Period 2019-2024</i>	32
2.2.3	Jumlah Produk DPRD Kabupaten Landak Menurut Jenisnya, 2010-2021 <i>Number of Parliament Outputs by Type in Landak Regency, 2010-2022</i>	33

2.3	SUMBER DAYA MANUSIA HUMAN RESOURCES	35
2.3.1	Jumlah Pegawai Negeri Sipil Pemda Kabupaten Landak Menurut Jabatan dan Jenis Kelamin, Desember 2021 dan Desember 2022 <i>Number of Civil Servants of Landak Regional Government by Occupation and Sex, Desember 2021 dan Desember 2022</i>	35
2.3.2	Jumlah Pegawai Negeri Sipil Pemda Kabupaten Landak Menurut Tingkat Pendidikan dan Jenis Kelamin Desember 2021 dan Desember 2022 <i>Number of Civil Servants of Landak Regional Government by Educational Level and Sex December 2021 and December 2022.....</i>	36
2.3.3	Jumlah Pegawai Negeri Sipil Pemda Kabupaten Landak Menurut Tingkat Kepangkatan dan Jenis Kelamin Desember 2021 dan Desember 2022 <i>Number of Civil Servants of Landak Regional Government by Hierarchy and Sex, December 2021 and December 2022.....</i>	38
2.4	KEUANGAN PEMERINTAH GOVERNMENT FINANCE	40
2.4.1	Realisasi Pendapatan Pemerintah Kabupaten Landak Menurut Jenis Pendapatan, 2018–2022 <i>Actual Landak Regency Government Revenues by Kind of Revenues, 2018–2022</i>	40
2.4.2	Realisasi Belanja Pemerintah Kabupaten Landak Menurut Jenis Belanja, 2018–2022 <i>Actual Landak Regency Government Expenditures by Kind of Expenditures, 2018–2022.....</i>	42
2.5	PEMILIHAN UMUM GENERAL ELECTION	44
2.5.1	Jumlah Perolehan Suara dan Perolehan Kursi Partai Politik Pada Pemilu Legislatif di Kabupaten Landak, 2019 <i>Number of Vote and Parliament Position in General Election by Political Party in Landak Regency, 2019.....</i>	44

2.5.2	Jumlah DPT dan Jumlah Suara Pada Pemilu Presiden dan Wakil Presiden Menurut Kecamatan di Kabupaten Landak, 2019 <i>Number of Voters List and The Number of Votes in The Presidential and Vice Presidential Elections by District in Landak Regency, 2019</i>	45
2.5.3	Jumlah Perolehan Suara Dalam Pemilu Presiden dan Wakil Presiden Menurut Kecamatan dan Calon Pasangan di Kabupaten Landak, 2019 <i>Number of Electoral Votes in Presidential and Vice Presidential by District and Potential Partner in Landak Regency, 2019.....</i>	46
3.	PENDUDUK DAN KETENAGAKERJAAN/POPULATION AND EMPLOYMENT	47
3.1	PENDUDUK POPULATION	55
3.1.1	Penduduk, Laju Pertumbuhan Penduduk per Tahun, Distribusi Persentase Penduduk, Kepadatan Penduduk, Rasio Jenis Kelamin Penduduk Menurut Kecamatan di Kabupaten Landak, 2022 <i>Population, Annual Population Growth Rate, Percentage Distribution of Population, Population Density, and Population Sex Ratio by Subdistrict in Landak Regency, 2022</i>	55
3.1.2	Penduduk Menurut Kecamatan dan Jenis Kelamin, 2022 <i>Population by District and Sex, 2022</i>	57
3.1.3	Penduduk Laki-Laki dan Perempuan Menurut Kelompok Umur , 2021 <i>Population of Male and Female by Age Group, 2022.....</i>	59
3.1.4	Persentase Penduduk Usia 10 Tahun Keatas Menurut Status Perkawinan dan Jenis Kelamin di Kabupaten Landak, 2022 <i>Percentage Of Population Aged Over 10 Years by Marital Status and Sex in Landak Regency, 2022</i>	60
3.1.5	Persentase Penduduk Menurut Hubungan Dengan Kepala Rumah Tangga dan Jenis Kelamin di Kabupaten Landak, 2022 <i>Percentage of Population by Relationship With the Head of Household and Sex In Landak Regency , 2022</i>	61

3.1.6	Jumlah Penduduk Wajib Kartu Tanda Penduduk (KTP) Dan Realisasi Pemberian Kartu Tanda Penduduk (KTP) Menurut Kecamatan, 2022 <i>Number of Residence ID Card Obligatory and Issued Realization by District, 2022.....</i>	62
3.1.7	Jumlah Kepala Rumah Tangga dan kepemilikan Kartu Keluarga Menurut Kecamatan, 2022 <i>Number of Family Card and Family Card Owning by District, 2022</i>	63
3.1	KETENAGAKERJAAN EMPLOYMENT	64
3.2.1	Jumlah Penduduk Berumur 15 Tahun Keatas Menurut Jenis Kegiatan Selama Seminggu yang Lalu dan Jenis Kelamin di Kabupaten Landak, 2022 <i>Population Aged 15 Years and Over by Type of Activity During The Previous Week and Sex in Landak Regency, 2022</i>	64
3.2.2	Penduduk Berumur 15 Tahun ke Atas Menurut Pendidikan Tertinggi yang Ditamatkan dan Jenis Kegiatan Selama Seminggu yang Lalu di Kabupaten Landak, 2022 <i>Population 15 Years of Age and Over by Educational Attainment and Type of Activity During the Previous Week in Landak Regency, 2022</i>	65
3.2.3	Penduduk Berumur 15 Tahun Ke Atas yang Bekerja Selama Seminggu yang Lalu Menurut Status Pekerjaan Utama dan Jenis Kelamin di Kabupaten Landak, 2022 <i>Population 15 Years of Age and Over who Worked During The Previous Week by Main Employment Status and Sex in Landak Regency, 2022...</i>	67
3.2.4	Persentase Penduduk Berumur 15 Tahun Ke Atas yang Bekerja Selama Seminggu yang Lalu Menurut Lapangan Pekerjaan Utama dan Jenis Kelamin di Kabupaten Landak, 2022 <i>Percentage Population 15 Years of Age and Over who Worked During The Previous Week by Main Industry and Sex in Landak Regency, 2022.....</i>	68
3.2.5	Penduduk Yang Mencari Pekerjaan Menurut Pendidikan Yang Ditamatkan Di Kabupaten Landak, 2022 <i>Population Who Looking for Work by Educational Attainment in Landak Regency 2022</i>	69

3.2.6	Keadaan Pencari Kerja di Kabupaten Landak, 2022 <i>Job Situation in Landak Regency, 2022</i>	70
4.	SOSIAL DAN KESEJAHTERAAN RAKYAT/SOCIAL AND WELFARE	71
4.1	PENDIDIKAN EDUCATION	80
4.1.1	Jumlah Sekolah, Guru, dan Murid Taman Kanak-Kanak (TK) di Bawah Kementerian Pendidikan dan Kebudayaan Menurut Kecamatan, 2021/2021 dan 2022/2022 <i>Number of Schools, Teachers, and Pupils in Kindergarten Under The Ministry of Education and Culture by Subdistrict, 2021/2022 and 2021/2022</i>	80
4.1.2	Jumlah Sekolah, Guru, dan Murid Raudatul Athfal (RA) di Bawah Kementerian Agama Menurut Kecamatan, 2021/2022 dan 2021/2022 <i>Number of Schools, Teachers, and Pupils in Raudatul Athfal (RA) Under The Ministry of Religious Affairs by Subdistrict, 2021/2022 and 2022/2022</i>	83
4.1.3	Jumlah Sekolah, Guru, dan Murid Sekolah Dasar (SD) di Bawah Kementerian Pendidikan dan Kebudayaan Menurut Kecamatan, 2021/2022 dan 2022/2022 <i>Number of Schools, Teachers, and Pupils in Primary Schools Under The Ministry of Education and Culture by Subdistrict, 2021/2022 and 2022/2022</i>	84
4.1.4	Jumlah Sekolah, Guru, dan Murid Madrasah Ibtidaiyah (MI) di Bawah Kementerian Agama Menurut Kecamatan Menurut Kecamatan, 2021/2022 dan 2022/2022 <i>Number of Schools, Teachers, and Pupils in Madrasah Ibtidaiyah (MI) Under The Ministry of Religious Affairs by Subdistrict, 2019/2021 and 2022/2022</i>	87
4.1.5	Jumlah Sekolah, Guru, dan Murid Sekolah Menengah Pertama (SMP) di Bawah Kementerian Pendidikan dan Kebudayaan Menurut Kecamatan, 2021/2022 dan 2022/2022	

	<i>Number of Schools, Teachers, and Pupils in Junior High Schools Under The Ministry of Education and Culture by Subdistrict, 2021/2022 and 2022/2022</i>	90
4.1.6	Jumlah Sekolah, Guru, dan Murid Madrasah Tsanawiyah (MTs) di Bawah Kementerian Agama Menurut Kecamatan, 2021/2022 dan 2022/2022 <i>Number of Schools, Teachers, and Pupils in Madrasah Tsanawiyah (MTs) Under The Ministry of Religious Affairs by Subdistrict, 2019/2021 and 2022/2022</i>	91
4.1.7	Jumlah Sekolah, Guru, dan Murid Sekolah Menengah Atas (SMA) di Bawah Kementerian Pendidikan dan Kebudayaan Menurut Kecamatan, 2021/2022 dan 2022/2022 <i>Number of Schools, Teachers, and Pupils in Senior High Schools Under The Ministry of Education and Culture by Subdistrict, 2021/2022 and 2022/2022</i>	96
4.1.8	Jumlah Sekolah, Guru, dan Murid Sekolah Menengah Kejuruan (SMK) di Bawah Kementerian Pendidikan dan Kebudayaan Menurut Kecamatan, 2021/202 dan 2022/2022 <i>Number of Schools, Teachers, and Pupils in Vocational High Schools Under The Ministry of Education and Culture by Subdistrict, 2021/2022 and 2022/2022</i>	99
4.1.9	Jumlah Sekolah, Guru, dan Murid Madrasah Aliyah (MA) di Bawah Kementerian Agama Menurut Kecamatan, 2021/2022 dan 2022/2022 <i>Number of Schools, Teachers, and Pupils in Madrasah Aliyah (MA) Under the Ministry of Religious Affairs by Subdistrict, 2022/2022 and 2022/2022</i>	102
4.1.10	Jumlah Desa ¹ yang Memiliki Fasilitas Sekolah Menurut Kecamatan dan Tingkat Pendidikan, 2019– 2022 <i>Number of Villages¹ Having Educational Facilities by Subdistrict and Educational Level, 2018– 2021</i>	105
4.1.11	Angka Partisipasi Murni (APM) dan Angka Partisipasi Kasar (APK) Menurut Jenjang Pendidikan di Kabupaten Landak, 2021 dan 2022 <i>Net Participation Rates and Gross Participation Rates by Educational Level in Landak Regency, 2021 and 2022</i>	110

4.1.12	Persentase Penduduk Berumur 15 Tahun ke Atas yang Melek Huruf Menurut Kelompok Umur di Kabupaten Landak, 2021 dan 2022 <i>Percentage of Literate People Aged 15 Years and Over by Age Group in Landak Regency, 2021 and 2022</i>	111
4.1.13	Jumlah Pengunjung Perpustakaan di Kabupaten Landak, 20156- 2022 <i>Number of Library Visitors in Landak Region, 2016 - 2022</i>	112
4.1.14	Jumlah Pengunjung Perpustakaan Menurut Profesi di Kabupaten Landak, 2022 <i>Number of Library Visitors by Profession in Landak Region, 2021</i>	113
4.1.15	Jumlah Buku Berdasarkan Klasifikasi DCC di Perpustakaan Kabupaten Landak, 2022 <i>Number of Books by DCC Classification in Library of Landak Region, 2022</i>	116
4.2	KESEHATAN DAN KB HEALTH AND FAMILY PLANNING	117
4.2.1	Jumlah Desa Yang Memiliki Sarana Kesehatan Menurut Kecamatan, 2021-2022	117
4.2.2	Jumlah Tenaga Kesehatan Menurut Kecamatan, 2022 <i>Number of Medical Personnel by Subdistrict, 2022</i>	123
4.2.3	Jumlah Rumah Sakit Umum, Rumah Sakit Khusus, Rumah Sakit/Rumah Bersalin, Puskesmas, Klinik/Balai Kesehatan, Posyandu, dan Polindes Menurut Kecamatan, 2021 dan 2022 <i>Number of General Hospital, Special Hospital, Maternity Hospital and Public Health Center, Medical Clinic, Integrated Service Post, Village maternity Cottage by Subdistrict, 2021 and 2022</i>	124
4.2.4	Banyaknya Kunjungan Pasien Rawat Jalan Berdasarkan Jenis Pelayanan RSUD Landak, 2022 <i>Number of Outpatient Visit at Landak Regional Public Hospital by Type of Service, 2022</i>	127

4.2.5	Banyaknya Kunjungan Rawat Inap Berdasarkan Jenis Perawatan RSUD Landak, 2022 <i>Number of Inpatient Visit at Landak Regional Public Hospital by Type of Service, 2022</i>	129
4.2.6	Banyaknya Korban Kecelakaan Yang Dirawat di Rumah Sakit Umum Daerah Landak,2022 <i>Number of Accident Victims Treated at Landak Regional Public Hospital, 2022</i>	131
4.2.7	Jumlah Bayi Lahir di Rumah Sakit Umum Daerah Landak,2022 <i>Number of Infants Born at Landak Regional Public Hospital , 2022</i>	132
4.2.8	Sepuluh Angka Kesakitan Penyakit Utama Rawat Jalan di RSUD Landak, 2022 <i>The Ten Major Disease of Outpatient at Landak Regional Public Hospital , 2022</i>	133
4.2.9	Sepuluh Angka Kesakitan Penyakit Utama Rawat Inap di RSUD Landak, 2022 <i>The Ten Major Disease of Inpatient at Landak General Hospital ,2022.</i>	134
4.2.10	Jumlah Pelayanan Laboratorium di RSUD Landak, 2022 <i>Number of Laboratorium Examination at Landak Regional Public Hospital, 2022</i>	135
4.2.11	Jumlah Apotik Di Kabupaten Landak,2022 <i>Number of Pharmacies in Landak Regency,2022</i>	136
4.2.12	Banyaknya Bayi Yang Lahir Hidup dan Lahir Mati Puskesmas Di Kabupaten Landak,2022 <i>Number of Infants Born Alive and Dead at Public Health Center in Landak Regency, 2022</i>	137
4.2.13	Banyaknya Kematian Ibu, Bayi Lahir Mati, dan Kematian Neonatal Yang Ditangani Puskesmas di Kabupaten Landak, 2022 <i>Number of Maternal Deaths, Infant Born Death and Neonatal Death Treated by Public Health Center at Landak Regency, 2022</i>	138
4.2.14	Gambaran Penderita HIV-AIDS Kabupaten Landak,2022 <i>Description of HIV-AIDS Patients in Landak Regency, 2022</i>	139

4.2.15	Banyaknya Balita Di Kabupaten Landak Menurut Status Gizi dan Kecamatan,2022 <i>Number of Toddlers in Landak Regency by Status of Nutrition and District, 2022.....</i>	140
4.2.16	10 Besar Penyakit Di Kabupaten Landak Berdasarkan Data Kunjungan Ke Puskesmas, 2022 <i>Top 10 Diseases in Landak regency Based on Data visits to Public Health Centers, 2022</i>	141
4.2.17	Indikator Kesehatan Reproduksi di Kabupaten Landak, 2017 -2022 <i>Reproductive Health Indicators in Landak Regency, 2017 -2022.....</i>	142
4.2.18	Jumlah Posyandu Menurut Kecamatan Di Kabupaten Landak, 2021 <i>Number of Posyandu by District in Landak Regency, 2022</i>	143
4.2.19	Jumlah Kunjungan Pasien Pada Puskesmas Di Kabupaten Landak, 2021 <i>Number of Patient Visited at Public Health Center in Landak Regency, 2022</i>	144
4.2.20	Jumlah Peserta KB Aktif Menurut Metode Kontrasepsi di Kabupaten Landak, 2022 <i>Number of Active Birth Control Acceptor by Contraceptive Methods in Landak Regency, 2022</i>	145
4.2.21	Jumlah Peserta KB Baru Menurut Metode Kontrasepsi di Kabupaten Landak, 2022 <i>Number of New Birth Control Acceptor by Contraceptive Methods in Landak Regency, 2022.....</i>	147
4.2.22	Banyaknya Peserta KB Lestari di Kabupaten Landak, 2022 <i>Number of Eternal Birth Control Acceptor by Years Group in Landak Regency, 2022</i>	149
4.2.23	Jumlah Sarana Kesehatan KB Nasional Menurut Jenisnya di Kabupaten Landak, 2022 <i>Number of Eternal Birth Control Acceptor by Years Group in Landak Regency, 2022.....</i>	150

4.2.24	Jumlah Keluarga Menurut Kecamatan dan Pentahapan Keluarga Sejahtera, 2021 <i>Number of Families by District and Family Welfare Phasing, 2022</i>	151
4.3	AGAMA DAN SOSIAL LAINNYA RELIGION AND OTHER SOCIAL AFFAIRS	153
4.3.1	Jumlah Penduduk Menurut Kecamatan dan Agama yang Dianut, 2022 <i>Population by Subdistrict and Religion, 2022.....</i>	153
4.3.2	Jumlah Tempat Peribadatan Menurut Kecamatan, 2022 <i>Number of Places of Worship by Subdistrict and Religion, 2022.....</i>	154
4.3.3	Jumlah Desa ¹ yang Mengalami Bencana Alam ² Menurut Kecamatan, 2011– 2022 <i>Number of Villages¹ that Had Natural Disaster² by Subdistrict, 2011– 2022.....</i>	155
4.3.4	Jumlah Bencana Yang Terjadi di Kabupaten Landak Menurut Jenis Bencana,2022 <i>Number of Disaster Happened in Landak Regency by Type Disaster 2022.....</i>	156
4.3.5	Banyaknya Pemuka Agama Di Kabupaten Landak, 2022 <i>Number of Religious Leaders in Landak Regency, 2022</i>	157
4.3.6	Banyaknya Penerimaan Zakat di Kabupaten Landak, 2022 <i>Number of Zakat Revenue in Landak Regency, 2022.....</i>	160
4.3.7	Banyaknya Penyaluran Zakat di Kabupaten Landak, 2022 <i>Number of Zakat Distribution in Landak Regency, 2022.....</i>	162
4.3.8	Banyaknya Orang yang Berqurban dan Hewan Qurban Menurut Jenisnya Di Kabupaten Landak , 2022 <i>Number of People who Sacrifice and Animal Sacrificed by Type in Landak Regency, 2022</i>	164
4.3.9	Banyaknya Tanah Wakaf Islam Menurut Jenisnya di Kabupaten Landak , 2022 <i>Number of Islamic Wakaf Land by Type in Landak Regency, 2022.....</i>	165

4.3.10	Banyaknya Jemaah Haji Menurut Pekerjaan Utama di Kabupaten Landak , 2022 <i>Number of Moslem Pilgrims by Main Employment in Landak Regency, 2022</i>	167
4.4	KEMISKINAN POVERTY	168
4.4.1	Garis Kemiskinan, Jumlah, dan Persentase Penduduk Miskin di Kabupaten Landak, 2014–2022 <i>Poverty Line, Number, and Percentage of Poor People in Landak Regency, 2014–2022</i>	168
4.4.2	Indeks Kedalaman Kemiskinan dan Indeks Keparahan Kemiskinan di Kabupaten Landak, 2013–2022 <i>Poverty Gap Index and Poverty Severity Index in Landak Regency, 2013– 2022</i>	169
4.5	KRIMINALITAS CRIMINALITY	170
4.5.1	Banyaknya Kejahatan Kriminal serta Kerugian yang Diakibatkan Dalam Wilayah Polres Landak, 2022 <i>Number of Crimes And Losses in Landak Regional Police, 2022</i>	170
4.5.2	Banyaknya Korban Kekerasan di Kabupaten Landak, 2022 <i>Number of Victims of Violence in Landak Regency, 2022</i>	171
4.5.3	Jumlah Pelaku Kejahatan Korupsi (Tipikor) Yang Dilaporkan Pada Kejari Landak , 2021 - 2022 <i>Number of Corruption Offenders Was Reported In Landak State Prosecutor, 2021- 2022</i>	172
4.5.4	Banyaknya Tahanan Yang Masuk dan Diselesaikan di Kejaksaan Negeri Landak, 2022	
	<i>Number of Arrested and Completed Criminal Case in Landak State Prosecutor, 2022</i>	173
4.5.5	Banyaknya Tahanan Yang Diselesaikan Menurut Jenis Penyelesaian di Kejaksaan Negeri Landak, 2022 <i>Number of Completed Criminal Case in Landak State Prosecutor by Type of Completion, 2022</i>	174

4.5.6	Banyaknya Tahanan Yang Diselesaikan Menurut Jenis Perkara di Kejaksaan Negeri Landak, 2022 <i>Number of Completed Criminal Case in Landak State Prosecutor by Type Of Criminal Case, 2022</i>	175
5.	PERTANIAN, KEHUTANAN, PETERNAKAN, DAN PERIKANAN/ AGRICULTURE, FORESTRY, LIVESTOCK, AND FISHERY	177
5.1	HORTIKULTURA HORTICULTURE	186
5.1.1	Luas Panen Tanaman Sayuran Menurut Kecamatan dan Jenis Tanaman (ha), 2021 dan 20211 <i>Harvested Area of Vegetables by Subdistrict and Kind of Plant (ha), 2021 and 2022</i>	186
5.1.2	Produksi Tanaman Sayuran Menurut Kecamatan dan Jenis Tanaman (ton), 2021 dan 2022 <i>Production of Vegetables by Subdistrict and Kind of Plant (ton), 2021 dan 2022</i>	189
5.1.3	Luas Panen Tanaman Sayuran dan Buah–Buahan Semusim Menurut Jenis Tanaman (ha), 2018-2022 <i>Harvested Area of Seasonal Vegetables and Fruits by Kind of Plant (ha), 2018-2022</i>	192
5.1.4	Produksi Tanaman Sayuran dan Buah–Buahan Semusim Menurut Jenis Tanaman (ton), 2018-2022 <i>Production of Seasonal Vegetables and Fruits by Kind of Plant (ha), 2018-2022</i>	194
5.1.5	Luas Panen Tanaman Biofarmaka Menurut Kecamatan dan Jenis Tanaman (m2), 2021 dan 2022 <i>Harvested Area of Medicinal Plants by Subdistrict and Kind of Plant (m2), 2021 and 2022</i>	196
5.1.6	Produksi Tanaman Biofarmaka Menurut Kecamatan dan Jenis Tanaman (kg), 2021 and 2022 <i>Production of Medicinal Plants by Subdistrict and Kind of Plant (kg) 2021 and 2022</i>	198
5.1.7	Luas Panen Tanaman Biofarmaka Menurut Jenis Tanaman (m ²),	

	2018-2022	
	<i>Harvested Area of Medicinal Plants by Kind of Plant (m²), 2018-2022....</i>	200
5.1.8	Produksi Tanaman Biofarmaka Menurut Jenis Tanaman (kg), 2017-2021	
	<i>Production of Medicinal Plants by Kind of Plant (kg), 2018-2022.....</i>	201
5.1.9	Luas Panen Tanaman Hias Menurut Kecamatan dan Jenis Tanaman (m ²), 2021 and 2022	
	<i>Harvested Area of Ornamental Plants by Subdistrict and Kind of Plant (m²), 2021 and 2022.....</i>	202
5.1.10	Produksi Tanaman Hias Menurut Kecamatan dan Jenis Tanaman (tangkai), 2021 and 2022	
	<i>Production of Ornamental Plants by Subdistrict and Kind of Plant (stalks), 2021 and 20221</i>	204
5.1.11	Luas Panen Tanaman Hias Menurut Jenis Tanaman (m ²), 2018-2022	
	<i>Harvested Area of Ornamental Plants by Kind of Plant (m²), 2018- 2022.....</i>	206
5.1.12	Produksi Tanaman Hias Menurut Jenis Tanaman (tangkai), 2018-2022	
	<i>Production of Ornamental Plants by Kind of Plant (stalks), 2018-2022</i>	208
5.1.13	Produksi Buah-buahan Menurut Kecamatan dan Jenis Tanaman (ton), 2021 and 2022	
	<i>Production of Fruits by Subdistrict and Kind of Plant (ton), 2021 and 2022.....</i>	210
5.1.14	Produksi Buah–Buahan dan Sayuran Tahunan Menurut Jenis Tanaman (ton), 2018-2022	
	<i>Production of Annual Fruits and Vegetables by Kind of Plant (ton), 2018-2022</i>	212
5.2	PERKEBUNAN	
	ESTATE CROPS	215
5.2.1	Luas Areal Tanaman Perkebunan Menurut Kecamatan dan Jenis Tanaman (ha), 2021 dan 2022	
	<i>Planted Area of Estate Crops by Subdistrict and Type of Crops (ha), 2021 dan 2022</i>	215
5.2.2	Produksi Perkebunan Menurut Kecamatan dan	

	Jenis Tanaman (ton), 2021 dan 2022 <i>Production of Estate by Subdistrict and Type of Crops (ton), 2021 and 2022</i>	218
5.2.3	Luas Areal Tanaman Kemiri Menurut Kecamatan dan Komposisi Tanaman (ha) di Kabupaten Landak, 2022 <i>Planted Area of Hazelnut by District and Plants Composition (ha) in Landak Regency2022</i>	221
5.2.4	Luas Areal Tanaman Karet Menurut Kecamatan dan Komposisi Tanaman (ha) di Kabupaten Landak2022 <i>Planted Area of Rubber by District and Plants Composition (ha) in Landak Regency, 2022</i>	222
5.2.5	Luas Areal Tanaman Kopi Menurut Kecamatan dan Komposisi Tanaman (ha) di Kabupaten Landak,2022 <i>Planted Area of Coffee by District and Plants Composition (ha) in Landak Regency,2022</i>	223
5.2.6	Luas Areal Tanaman Kakao Menurut Kecamatan dan Komposisi Tanaman (ha) di Kabupaten Landak2022 <i>Planted Area of Cocoa by District and Plants Composition (ha) in Landak Regency, 2022</i>	224
5.2.7	Luas Areal Tanaman Kelapa Sawit Menurut Kecamatan dan Komposisi Tanaman (ha) di Kabupaten Landak, 2021 <i>Planted Area of Oil Palm by District and Plants Composition (ha) in Landak Regency,2022</i>	225
5.2.8	Jumlah Petani Perkebunan Menurut Komoditi di Kabupaten Landak , 2022 <i>Number of Plantation Farmers by Commodity in Landak Regency, 2022</i>	226
5.3	PERTANIAN, KEHUTANAN, PETERNAKAN, DAN PERIKANAN AGRICULTURE, FORESTRY, LIVESTOCK, AND FISHERY.....	227
5.3.1	Banyaknya Gapoktan dan Kelompok Tani di Kabupaten Landak, 2022 <i>Number of Combined Farmers Group and Farmer Group in</i>	

	<i>Landak Regency 2022</i>	227
5.3.2	Populasi Ternak Besar dan Kecil Menurut Jenisnya (Ekor), 2022 <i>Large and Small Livestock Population by Type, 2022</i>	228
5.3.3	Populasi Ternak Unggas Menurut Jenisnya (Ekor), 2022 <i>Poultry Population by Type, 2022</i>	229
5.3.4	Banyaknya Pematangan Ternak Besar dan Kecil Menurut Jenisnya (Ekor), 2022 <i>Number of Large and Small Livestock Slaughtering by Type, 2022</i>	230
5.3.5	Banyaknya Pematangan Ternak Unggas Menurut Jenisnya (Ekor), 2022 <i>Number of Poultry Slaughtering by Type, 2022</i>	231
5.3.6	Produksi Daging Ternak Besar dan Kecil Menurut Jenisnya (Kg), 2022 <i>Meat Production of Big and Small Livestock by Kind of Livestock (kg), 2022</i>	232
5.3.7	Produksi Daging Ternak Unggas Menurut Jenisnya (Kg), 2022 <i>Meat Production of Fowl by Kind of Fowl (kg), 2022</i>	233
5.3.8	Produksi Telur Ternak Unggas Menurut Jenisnya (Kg), 2022 <i>Egg Production of Fowl by Kind of Fowl (Kg), 2022</i>	234
5.3.9	Produksi Perikanan Darat Menurut sub Sektor Perikanan di Kabupaten Landak (Ton), 2022 <i>Production of Inland Fisheries by Fisheries Subsector in Landak Regency (ton), 2022</i>	235
6.	INDUSTRI, PERTAMBANGAN, DAN ENERGI/ INDUSTRY, MINING, AND ENERGY	237
6.1	Banyaknya Pelanggan Listrik Menurut Ranting/Unit dan Golongan di Kabupaten Landak, 2022	
	<i>Number of Electric Customer by the Branch/Unit and Classification in Landak Regency, 2022</i>	244
6.2	Banyaknya Produksi Listrik (KWh) Menurut Bulan di Kabupaten Landak, 2022 <i>Number of Electricity Production (KWh) by Month in Landak Regency, 2022</i>	245

6.3	Jumlah Pelanggan dan Air yang Disalurkan Menurut Kecamatan, 2022 <i>Number of Customers and Distributed Water by Subdistrict, 2022</i>	246
6.4	Banyaknya Pelanggan dan Penyaluran Air Menurut Jenis Pelanggan Di Kabupaten Landak, 2022 <i>Number of Customer and Distribution of Water by Type of Consumers in Landak Regency, 2022</i>	247
6.5	Banyaknya Air Minum yang Terjual Menurut Bulan di Kabupaten Landak, 2022 <i>Number of Water Supply Sold by Month in Landak Regency, 2022</i>	248
6.6	Banyaknya Pelanggan Air Minum Menurut Bulan dan Jenis Pelanggan di Kabupaten Landak, 2022 <i>Number of Water Supply Consumers by Month and Type in Landak Regency, 2022</i>	249
6.7	Banyaknya Usaha Industri Kecil Menurut Kecamatan Di Kabupaten Landak, 2022 <i>Number of Small Industry by District in Landak Regency, 2022</i>	250
6.8	Banyaknya Usaha Industri Kecil Menurut Jenisnya, 2022 <i>Number of Small Industrial by Type, 2022</i>	251
7.	PARIWISATA/TOURISM	253
7.1	Jumlah Rumah Makan/Restoran Menurut Kecamatan, 2019–2022 <i>Number of Restaurants by Subdistrict, 2019–2022</i>	259
7.2	Daftar Nama Objek Wisata Alam di Kabupaten Landak <i>List of Natural Tour Objects in Landak Regency</i>	260
7.3	Daftar Nama Objek Wisata Sejarah di Kabupaten Landak <i>List of Historical Tour Objects in Landak Regency</i>	264
7.4	Jumlah Akomodasi Hotel di Kabupaten Landak, 2022 <i>Number of Hotels Accomodation in Landak Regency, 2022</i>	265
7.5	Jumlah Kunjungan Wisatawan Mancanegara dan Domestik di Kabupaten Landak, 2022 <i>Number of International and Domestic Visitors in Landak Regency, 2022</i>	266
7.6	Presentase Tingkat Penghunian/Pemakaian Kamar Akomodasi	

	Lainnya di Kabupaten Landak, 2022 <i>Percentage of Room Occupancy Rate Others Accomodation in Landak Regency, 2022</i>	267
7.7	Rata-Rata Lamanya Tamu Menginap (Dalam Hari/Malam) Akomodasi Lainnya di Kabupaten Landak, 2022 <i>Average Length of Stay of Guests (Nights/Days) at Others Accomodation in Landak Regency, 2022</i>	268
7.8	Persentase Jumlah Tamu Asing dan Domestik di Kabupaten Landak, 2022 <i>Percentage of Foreign and Domestic Guest Visitation in Landak Regency, 2022</i>	269
8.	TRANSPORTASI DAN KOMUNIKASI/TRANSPORTATION AND COMMUNICATION	271
8.1	TRANSPORTASI TRANSPORTATION	277
8.1.1	Panjang Jalan Menurut Tingkat Kewenangan Pemerintahan di Kabupaten Landak (km), 2019-2022 <i>Length of Roads by Level of Government Authority in Landak Regency (km), 2019-2022</i>	277
8.1.2	Panjang Jalan Menurut Jenis Permukaan Jalan di Kabupaten Landak (km), 2019-2022 <i>Length of Roads by Type of Road Surface in Landak Regency (km), 2019-2022</i>	278
8.1.3	Panjang Jalan Menurut Kondisi Jalan di Kabupaten Landak (km), 2019-2022 <i>Length of Roads by Condition of Roads in Landak Regency (km)2019-2022</i>	279
8.1.4	Jumlah Jembatan menurut Kondisi Jembatan di Kabupaten Landak, 2019-2022 <i>Number of Bridges by Type of Construction in Landak Regency, 2019-2022</i>	280
8.1.5	Jumlah Jembatan menurut Jenis Kontruksi di Kabupaten Landak, 2019-2022 <i>Number of Bridges by Type of Construction in Landak Regency, 2019-</i>	

	2022.....	281
8.1.6	Jumlah Pengeluaran SIM Menurut Jenisnya dalam Wilayah Polres Landak, 2022 <i>Number of Driving License Issued by Type in Landak Region Police , 2022.....</i>	282
8.1.7	Banyaknya Kasus Kecelakaan Lalu Lintas Menurut Kecamatan Dalam Wilayah Polres Landak, 2022 <i>Number of Traffic Accident Case by District in Landak Regional Police, 2022.....</i>	283
8.1.8	Banyaknya Kasus Kecelakaan Lalu Lintas Menurut Bulan Kejadian Dalam Wilayah Polres Landak, 2022 <i>Number of Traffic Accident Case by Month in Landak Regional Police, 2022.....</i>	284
8.1.9	Jumlah Pelanggaran Lalu Lintas Menurut Jenisnya Dalam Wilayah Polres Landak, 2022 <i>Number of Traffic Violations by Type in Landak Regional Police, 2022 ..</i>	285
8.1.10	Banyaknya Pelanggaran Lalu Lintas Menurut Profesi, 2022 <i>Number of Traffic Violations by Profession, 2022</i>	286
8.1.11	Jumlah Kendaraan Angkutan Menurut Bulan di Kabupaten Landak, 2021 <i>Number of Transport Vehicle by Month in Landak Region , 2022.....</i>	287
8.1.12	Jumlah Penumpang Menurut Bulan di Kabupaten Landak, 2022 <i>Number of Passengers by Month in Landak Region , 2022</i>	288
8.2	KOMUNIKASI/COMMUNICATION	289
8.2.1	Jumlah Kantor Pos Menurut Kecamatan di Kabupaten Landak, 2018–2022 <i>Number of Post Offices by Subdistrict in Landak Regency, 2018–2022.</i>	289
8.2.2	Nilai Pengiriman Surat Kilat dan Paket Pos serta Penjualan Benda Pos dan Bea Wesel Pos, 2022 <i>Value of Air Mail Sending and Post Package, Post Object Selling and Money Order Cost, 2022</i>	290
8.2.3	Banyaknya Lembaga Penyiaran Berlangganan TV Kabel	

	Menurut Kecamatan, 2022	
	<i>Number of Cable TV Subscription Broadcasting Institute in Landak Regency, 2022</i>	291
8.2.4	Banyaknya Lembaga Penyiaran Radio di Kabupaten Landak, 2022	
	<i>Number of Radio Broadcasting Institute in Landak Regency, 2022</i>	292
8.2.5	Jumlah Menara Telekomunikasi Menurut Kecamatan, 2022	
	<i>Number of Telecommunication Tower by District in Landak Regency, 2022</i>	293
9.	PERBANKAN, KOPERASI, DAN HARGA-HARGA/BANKING, COOPERATIVE, AND PRICES	295
9.1	Jumlah Koperasi Aktif Menurut Kecamatan di Kabupaten Landak, 2018-2022	
	<i>Number of Active Cooperative by Subdistrict in Landak Regency, 2017-2022</i>	300
9.2	Jumlah Koperasi Menurut Jenis Koperasi dan Kecamatan di Kabupaten Landak, 2022	
	<i>Number of Cooperative by Kind of Cooperative and Subdistrict in Landak Regency, 2022</i>	301
9.3	Indeks Harga Konsumen per Bulan Menurut Kelompok Pengeluaran (2018=100) di Kota Pontianak, 2022	
	<i>Consumer Price Index per Month by Expenditure Group (2018=100) in Landak Regency, 2022</i>	303
9.4	Laju Inflasi Bulanan Menurut Kelompok Pengeluaran (2018=100) di Kota Pontianak, 2022	
	<i>Monthly Inflation Rate by Expenditure Group (2018=100) in Landak Regency, 2022</i>	306
9.5	Jumlah Koperasi Unit Desa (KUD) Menurut Klasifikasi di Kabupaten Landak, 2022	
	<i>Number of Village Unit Cooperation (KUD) by Classification in Landak Regency, 2022</i>	310
9.6	Jumlah Koperasi Unit Desa (Non KUD) Menurut Klasifikasi di Kabupaten	

	Landak, 2022	
	<i>Number of Village Unit Cooperation (KUD) by Classification in Landak Regency, 2022.....</i>	311
9.7	Target dan Realisasi Penerimaan Pajak Daerah Menurut Jenis Penerimaan , 2022	
	<i>Target and Realization of Local Tax Revenue by Type, 2022</i>	312
9.8	Target dan Realisasi Penerimaan Retribusi Daerah dan Penerimaan Lainnya , 2022	
	<i>Target and Realization of Local Retribution Revenue and Other Revenue, 2022</i>	313
9.9	Perkembangan Rata-Rata Harga Eceran Bahan Makanan di Kabupaten Landak (Rupiah/Kilogram), 2022	
	<i>Trend of Average Basic Primary Foods Price in Landak Regency (Rupiahs/ Kilogram), 2022</i>	314
9.10	Perkembangan Rata-Rata Harga Eceran Makanan dan Minuman Jadi di Kabupaten Landak (Rupiah/Porsi), 2022	
	<i>Trend of Average Prepared Food and Beverages Price in Landak Regency (Rupiahs/Portion), 2022.....</i>	315
9.11	Perkembangan Rata-Rata Harga Eceran Non Makanan di Kabupaten Landak (Rupiah) 2022	
	<i>Trend of Average Non Foods Price in Landak Regency (Rupiahs), 2021 .</i>	316
10.	PENGELUARAN PENDUDUK/POPULATION EXPENDITURE	317
10.1	Rata-rata Pengeluaran per Kapita Sebulan Menurut Kelompok Komoditas (rupiah) di Kabupaten Landak, 2021 dan 20211	
	<i>Monthly Average Expenditure per Capita by Commodity Group (rupiahs) in Landak Regency, 2021 and 2022</i>	323
10.2	Persentase Pengeluaran per Kapita Sebulan Menurut Kelompok Komoditas di Kabupaten Landak, 2021 dan 2022	
	<i>Percentage of Monthly Expenditure per Capita by Commodity Group in Landak Regency, 2021 and 2022.....</i>	324
10.3	Persentase Penduduk Menurut Golongan Pengeluaran Per Kapita Sebulan di Kabupaten Landak, 2021 dan 2022	
	<i>Percentage of Population by Per Capita Spending Group a Month</i>	

	<i>in Landak Regency, 2021 and 2022</i>	325
11.	PERDAGANGAN/TRADE	327
11.1	Jumlah Sarana Perdagangan Menurut Jenisnya di Kabupaten Landak, 2018-2022 <i>Number of Trading Facilities by Type of Facility in Landak Regency, 2018-2022</i>	332
11.2	Jumlah Perusahaan Perdagangan Yang Memiliki SIUP Menurut Kecamatan, 2022 <i>Number of Companies Which Have Trading Establishment License (SIUP) by District, 2022</i>	333
11.3	Banyaknya Penerbitan Tanda Daftar Perusahaan/Nomor Induk Berusaha (NIB) <i>Number of Publishing Company Registration/Business Identification Number (BIN) by District, 2022.....</i>	334
12.	SISTEM NERACA REGIONAL/ SYSTEM OF REGIONAL ACCOUNTS	335
12.1	Produk Domestik Regional Bruto Atas Dasar Harga Berlaku Menurut Lapangan Usaha (miliar rupiah)2017-2022 <i>Gross Regional Domestic Product at Current Market Prices by Industry (billion rupiahs),2017-2022</i>	344
12.2	Produk Domestik Regional Bruto Atas Dasar Harga Konstan 2010 Menurut Lapangan Usaha (miliar rupiah), 2016-2021 <i>Gross Regional Domestic Product at 2010 Constant Market Prices by Industry (billion rupiahs), 2017-2022</i>	346
12.3	Distribusi Persentase Produk Domestik Regional Bruto Atas Dasar Harga Berlaku Menurut Lapangan Usaha, 2016-2021 <i>Percentage Distribution of Gross Regional Domestic Product at Current Market Prices by Industry,2017-2022.....</i>	348
12.4	Laju Pertumbuhan Produk Domestik Regional Bruto Atas Dasar Harga Konstan 2010 Menurut Lapangan Usaha (persen), 2017-2022 <i>Growth Rate of Gross Regional Domestic Product at 2010 Constant Market Prices by Industry (percent), 2017-2022.....</i>	350

12.5	Produk Domestik Regional Bruto Atas Dasar Harga Berlaku Menurut Jenis Pengeluaran (miliar rupiah), 2017-2022 <i>Gross Regional Domestic Product at Current Market Prices by Type of Expenditure (billion rupiahs), 2017-2022</i>	352
12.6	Produk Domestik Regional Bruto Atas Dasar Harga Konstan 2010 Menurut Jenis Pengeluaran (miliar rupiah), 2017-2022 <i>Gross Regional Domestic Product at 2010 Constant Market Prices by Type of Expenditure (billion rupiahs), 2017-2022</i>	353
13.	PERBANDINGAN ANTAR KABUPATEN/KOTA/ REGENCY/MUNICIPAL COMPARISON	355
13.1	Jumlah Penduduk Menurut Kabupaten/Kota di Provinsi Kalimantan Barat (ribu), 2017-2022 <i>Population by Regency/Municipality in Kalimantan Barat Province (thousand), 2017-2022</i>	361
13.2	Laju Pertumbuhan Produk Domestik Regional Bruto Atas Dasar Harga Konstan 2010 Menurut Kabupaten/ Kota di Provinsi Kalimantan Barat (persen)2017-2022 <i>Rate of Growth of Gross Regional Domestic Products at Constant 2010 Prices by Regency/Municipality in Kalimantan Barat Province (percent), 2017-2022</i>	362
13.3	Jumlah Penduduk Miskin Menurut Kabupaten/Kota di Provinsi Kalimantan Barat (ribu), 2017-2022 <i>Number of Poor Population by Regency/Municipality in Kalimantan Barat Province (thousand), 2017-2022</i>	363
13.4	Indeks Pembangunan Manusia Menurut Kabupaten/ Kota di Provinsi Kalimantan Barat, 2017-2022 <i>Human Development Index by Regency/Municipality in Kalimantan Barat Province,2017-2022</i>	364
13.5	Rata-Rata Kebutuhan Hidup Layak (KHL) Menurut Kabupaten/ Kota di Provinsi Kalimantan Barat (rupiah) 2017-2022 <i>Provincial Minimum Wage and District Minimum Wage in Kalimantan Barat Province (rupiahs), 2017-2022</i>	365
13.6	Indeks Pembangunan Manusia (IPM) dan Komponennya Menurut	

	Kabupaten/ Kota di Provinsi Kalimantan Barat tahun 2022 <i>Human Development Index (HDI) and The Components by Regency/ Municipality in Kalimantan Barat Province, 2022</i>	366
13.7	Realisasi Proyek Penanaman Modal Dalam Negeri (PMDN), Investasi dan Tenaga Kerja Menurut Kabupaten/Kota di Provinsi Kalimantan Barat, Periode 1 Januari Sampai dengan 31 Desember 2022 <i>Actual Domestic Investment Projects, Investment Value and Employee by Regency/ Municipality in Kalimantan Barat Province, January 1st until December 31th 2022</i>	367
13.8	Realisasi Proyek Penanaman Modal Asing (PMA), Investasi dan Tenaga Kerja Menurut Kabupaten/Kota di Provinsi Kalimantan Barat, 2022 <i>Actual Foreign Investment Projects, Investment Value and Employee by Regency/ Municipality in Kalimantan Barat Province, 2022</i>	368

DAFTAR GAMBAR/LIST OF FIGURES

		Halaman <i>Page</i>
1.1	Luas Daerah menurut Kecamatan (%), 2022..... <i>Area of Subdistrict (%), 2022</i>	6 6
2.1	Jumlah Desa Menurut Kecamatan, 2022..... <i>Number of Villages by Subdistrict, 2022</i>	24 24
3.1	Piramida Penduduk Kabupaten Landak, 2022..... <i>Population Pyramid of Landak Regency, 2022</i>	54 54
4.1	Jumlah Tenaga Kesehatan Kabupaten Landak, 2022..... <i>Number of Medical Personnel of Landak Regency, 2022</i>	79 79
5.1	Luas Areal Tanaman Perkebunan Menurut Jenis Tanaman (ha),2022..... <i>Planted Area of Estate Crops by Type of Crops (ha), 2022</i>	185 185
6.1	Distribusi Pelanggan PDAM Kabupaten Landak, 2022..... <i>Distribution of PDAM Customers in Landak Regency, 2022</i>	243 243
7.1	Jumlah Kunjungan Wisatawan Mancanegara dan Domestik di Kabupaten Landak, 2017-2022..... <i>Number of International and Domestic Visitors in Landak Regency,2017-2022</i>	258 258
8.1	Panjang Jalan Menurut Kondisi Jalan di Kabupaten Landak dan Status Jalan di Kabupaten Landak (km), 2022..... <i>Length of Roads by Condition of Roads and Status of Roads in Landak Regency (km), 2022.....</i>	276 276

9.1	Jumlah Koperasi Aktif Menurut Kecamatan di Kabupaten Landak, 2019–2022.....	299
	<i>Number of Active Cooperative by Subdistrict in Landak Regency, 2019–2022.....</i>	<i>299</i>
10.1	Persentase Pengeluaran per Kapita Sebulan di Kabupaten Landak, 2022.....	322
	<i>Percentage of Monthly Expenditure per Capita in Landak Regency, 2022.....</i>	<i>322</i>
11.1	Jumlah Sarana Perdagangan Menurut Jenisnya di Kabupaten Landak, 2019 -2022.....	331
	<i>Number of Trading Facilities by Type of Facility in Landak Regency, 2017-2022.....</i>	<i>331</i>
12.1	Produk Domestik Regional Bruto Atas Dasar Harga Berlaku (juta rupiah), 2017-2022.....	343
	<i>Gross Regional Domestic Product at Current Market Prices (million rupiahs), 2017–2022.....</i>	<i>343</i>
13.1	Penduduk Menurut Kabupaten/Kota di Provinsi Kalimantan Barat, 2022.....	360
	<i>Population by Regency/Municipality in Kalimantan Barat Province, 2022.....</i>	<i>360</i>

PENJELASAN UMUM/EXPLANATORY NOTES

Tanda-tanda, satuan-satuan, dan lain-lainnya yang digunakan dalam publikasi ini adalah sebagai berikut:

Symbols, measurement units, and acronyms which are used in this publication, are as follows:

1. TANDA-TANDA/SYMBOLS

Data tidak tersedia/ <i>Data not available</i>	: ...
Tidak ada atau nol / <i>Null or zero</i>	: -
Data dapat diabaikan/ <i>Data negligible</i>	: 0
Tanda decimal/ <i>Decimal point</i>	: ,
Data tidak dapat ditampilkan/ <i>Not applicable</i>	: NA
Angka estimasi/ <i>Estimated figures</i>	: e
Angka diperbaiki/ <i>Revised figures</i>	: r
Angka sementara/ <i>Preliminary figures</i>	: x
Angka sangat sementara/ <i>Very preliminary figures</i>	: xx
Angka sangat sangat sementara/ <i>Very very preliminary figures</i>	: xxx

2. SATUAN/UNITS

barel/ <i>barrel</i>	: 158,99 liter/ <i>litres</i> = 1/6,2898 m ³
hektar (ha)/ <i>hectare (ha)</i>	: 10 000 m ²
kilometer (km)/ <i>kilometres (km)</i>	: 1 000 meter/ <i>meters (m)</i>
knot/ <i>knot</i>	: 1,8523 km/jam (<i>km/hour</i>)
kuintal/ <i>quintal</i>	: 100 kg
KWh	: 1 000 Watt hour
MWh	: 1 000 KWh
liter (untuk beras)/ <i>litre (for rice)</i>	: 0,80 kg
MMSCF	: 1/35,3 m ³
metrik ton (m.ton)/ <i>metric ton (m. ton)</i>	: 0,98421 long ton = 1 000 kg
ons/ <i>ounce</i>	: 28,31 gram/ <i>grams</i>
ton	: 1 000 kg

Satuan lain: buah, dus, butir, helai/lembar, kaleng, batang, pulsa, ton kilometer (ton-km), jam, menit, persen (%).

Other units: unit, pack, pieces, sheet, tin, pulse, ton-kilometres(ton-km), hour, minute, percent (%).

Perbedaan angka di belakang koma disebabkan oleh pembulatan angka.

The difference in decimal numbers is caused by rounding.

<https://landakkab.bps.go.id>

DAFTAR SINGKATAN/ LIST OF ABBREVIATIONS

SI	: Stasiun Iklim
SIMPK	: Stasiun Meteorologi Pertanian Khusus
t.t	: Tempat tidur
BCG	: Bacillus Calmette Guerin
DPT	: Difteri, Pertusis, Tetanus
TT	: Tetanus Toxoid
IOT	: Industri Obat Tradisional/ <i>Traditional Medicine Industry</i>
IKOT	: Industri Kecil Obat Tradisional/ <i>Traditional Medicine Small</i>
Alkes	: Alat kesehatan/ <i>Health Kits</i>
PKRT	: Perbekalan Kesehatan Rumah tangga/ <i>Household Health Logistics</i>
Kompl	: Komplemen/ <i>Complement</i>
IRTP	: Industri Pangan Produksi Rumah Tangga/ <i>Foods Home Industry</i>
PBF	: Pedagang Besar Farmasi/ <i>Pharmacy Whole-seller</i>
GFK	: Gudang Farmasi Kab/Kota/Regency/ <i>Municipality Pharmacy Warehouse</i>
RB	: Rumah Bersalin/ <i>Delivery House</i>
Pustu	: Puskesmas pembantu/ <i>Auxiliary Public Health Center</i>
BP	: Balai Pengobatan/ <i>Polyclinic</i>
TPS	: Tempat Pembuangan Sementara / <i>landfill</i>
Jamkesmas	: Jaminan kesehatan masyarakat miskin/ <i>Poor public health insurance</i>
PJKMU	: Program Jaminan Kesehatan Masyarakat Umum
SIUP	: Surat Ijin Usaha Perdagangan/ <i>Trading Permission Letter</i>
TDP	: Tanda Daftar Perusahaan/ <i>Company Registration Identity</i>
API	: Angka Pengenal Importir/ <i>Importer's Identity Number</i>

<https://landakkab.bps.go.id>

Statistik Kunci, 2020–2022 Key Statistics, 2020–2022

Rincian/Description	Satuan/Unit	2020	2021	2022
(1)	(2)	(3)	(4)	(5)
SOSIAL/SOCIAL				
Penduduk ¹ /Population ¹	juta/million	397,60	401,03	405,39
Laju Pertumbuhan Penduduk ¹ /Population Growth ¹	%	1,83	1,17	1,11
Angka Harapan Hidup ^{1-e} /Life Expectancy Rate ¹	tahun/years	72,84	73,04	73,39
Angka Melek Huruf Usia 15+/ <i>Literacy Rate Aged 15+</i>	%	92,39	92,93	93,04
Tingkat Partisipasi Angkatan Kerja -TPAK ^{2,3} <i>Labour Force Participation Rate-LFPR^{2,3}</i>	%	71,77	70,19	72,29
Tingkat Pengangguran Terbuka-TPT ^{2,3} <i>Unemployment Rate-UR^{2,3}</i>	%	3,38		
Penduduk Miskin ⁴ /Poor People ⁴	juta/million	42,36	42,01	38,65
Persentase Penduduk Miskin ⁴ <i>Percentage of Poor People⁴</i>	%	11,12	10,99	10,01
Indeks Pembangunan Manusia-IPM ⁵ <i>Human Development Index⁵</i>	–	65,98	66,03	67,17
EKONOMI/ECONOMIC				
Produk Domestik Regional Bruto (PDRB) Harga Berlaku ⁶ <i>Gross Regional Domestic Bruto (GRDP) at Current Price⁶</i>	triliun rupiah <i>trillion rupiahs</i>	10 746,29 ^{xx}	11 614,76 ^{xx}	12 775,76 ^{xx}
Laju Pertumbuhan Ekonomi ⁷ /Economic Growth ⁷	%	-0,71 ^{xx}	4,89 ^{xx}	4,65 ^{xx}
PDRB Per Kapita Harga Berlaku ^{6,8} <i>Per Capita of GRDP at Current Price^{6,8}</i>	juta rupiah <i>million rupiahs</i>	27,07 ^{xx}	28,95 ^{xx}	31,51 ^{xx}

Catatan/Notes: ¹ Data 2019 hasil Data 2020 hasil Hasil Sensus Penduduk (SP) 2020 (September). Data 2021 hasil/The 2019 data was the result of The 2020 data was the result of 2020 Population Census (September). The 2021 data was the result of

² Kondisi Agustus/Condition at August

³ Menggunakan penimbang hasil proyeksi penduduk Survei Penduduk Antar Sensus (SUPAS) 2015/Weighted by the population projection results of the Intercensal Population Survey (SUPAS) 2015

⁴ Kondisi Maret/Condition at March

⁵ Sejak tahun 2010, IPM dihitung dengan metode baru. Komponen IPM metode baru adalah angka harapan hidup saat lahir, harapan lama sekolah, rata-rata lama sekolah, dan pengeluaran per kapita/Since 2010, HDI was calculated using new method. New HDI component are life expectancy at birth, expected years of schooling, means years of schooling, and expenditure per capita

⁶ Mulai tahun 2010 mengadopsi System of National Account 2008 (SNA 2008)/Since 2010 is in line with System of National Account 2008 (SNA 2008)

⁷ Menggunakan tahun dasar 2010 (2010=100)/Using 2010 base year (2010=100)

⁸ Menggunakan proyeksi penduduk berdasarkan hasil SP2010/Using population projection based on SP2010

<https://landakkab.bps.go.id>

Geografi dan Iklim

Geography and Climate

Kabupaten Landak

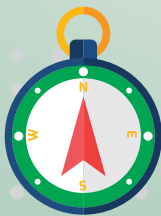
Kabupaten Landak terdiri dari **13 Kecamatan**
dengan **Kecamatan Ngabang** sebagai ibukotanya

Luas Wilayah **9 909,10 Km²**



5 Kecamatan Terluas :

1. Kecamatan Sengah Temila
2. Kecamatan Air Besar
3. Kecamatan Ngabang
4. Kecamatan Kuala Behe
5. Kecamatan Sebangki



Batas-batas wilayah administrasi Kabupaten Landak

- Sebelah Utara : Kabupaten Bengkayang dan Kabupaten Sanggau
Sebelah Selatan : Kabupaten Kubu Raya dan Kabupaten Sanggau
Sebelah Barat : Kabupaten Mempawah
Sebelah Timur : Kabupaten Sanggau

<https://landakkab.bps.go.id>

PENJELASAN TEKNIS

1. **Sistem koordinat geografi** digunakan untuk menunjukkan suatu titik di Bumi berdasarkan garis lintang dan garis bujur.
2. **Garis Lintang** yaitu garis vertikal yang mengukur sudut antara suatu titik dengan garis khatulistiwa. Titik di utara garis khatulistiwa dinamakan Lintang Utara sedangkan titik di selatan khatulistiwa dinamakan Lintang Selatan.
3. **Garis Bujur** yaitu garis horizontal yang mengukur sudut antara suatu titik dengan titik nol di Bumi yaitu Greenwich di London Britania Raya yang merupakan titik bujur 0° atau 360° yang diterima secara internasional. Titik di barat bujur 0° dinamakan Bujur Barat sedangkan titik di timur 0° dinamakan Bujur Timur.
4. **Curah Hujan** adalah jumlah air yang jatuh di permukaan tanah datar selama periode tertentu yang diukur dengan satuan tinggi (mm) di atas permukaan horizontal bila tidak terjadi evaporasi, runoff, dan infiltrasi. Satuan CH adalah mm, inch.

TECHNICAL NOTES

1. **The geographic coordinate system** is used to indicate a point on the Earth by latitude and longitude.
2. **The Latitude** is the vertical line which measures the angle between a point to the equator. Point in the north of the equator is called the North Latitude whereas a point south of the equator is called South Latitude.
3. **Longitude** namely horizontal measuring the angle between a point with zero point on Earth that is Greenwich in London United Kingdom which is a point of longitude 0° or 360° are accepted internationally. The point on the west longitude 0° West Longitude called while the eastern point of 0° is called longitude.
4. **Rainfall** is the amount of water falling on flat ground surface during a certain period is measured in height (mm) on a horizontal surface in the absence of evaporation, runoff, and infiltration. CH unit is mm, inch.

ULASAN**DESCRIPTION****Letak Wilayah**

Kabupaten Landak adalah salah satu daerah kabupaten di Provinsi Kalimantan Barat yang merupakan pecahan dari Kabupaten Pontianak. Secara administratif batas wilayah Kabupaten Landak adalah sebagai berikut :

- Sebelah Utara dengan Kabupaten Bengkayang dan Kabupaten Sanggau
- Sebelah Timur dengan Kabupaten Sanggau
- Sebelah Selatan dengan Kabupaten Sanggau dan Kabupaten Kubu Raya
- Sebelah Barat dengan Kabupaten Pontianak

Luas Wilayah

Kabupaten Landak yang membawahi sebanyak 13 kecamatan memiliki luas sebesar 9.909,10 km² atau sekitar 6,75 persen dari luas wilayah Propinsi Kalimantan Barat .

Kecamatan Sengah Temila merupakan kecamatan yang paling luas wilayahnya, yaitu sebesar 1.963 km² kemudian Kecamatan Air Besar dengan luas wilayah 1.361,20 km² serta Kecamatan Ngabang 1.148 km².

Adapun kecamatan yang paling kecil luas wilayahnya adalah Kecamatan Sompak yang merupakan pecahan Kecamatan Mempawah Hulu dengan luas 219,76 Km².

Location Area

Landak Regency is one of regencies in Kalimantan Barat Province which is a fraction of Pontianak Regency. Administratively Landak Regency boundaries are as follows:

- Northern by Bengkayang Regency and Sanggau Regency
- Eastern by Sanggau Regency
- Southern by Sanggau Regency and Kubu Raya Regency
- Western by Pontianak Regency

Wide Area

Landak Regency which oversees as many as 13 districts has 9,909.10 kilometres square area, or about 6.75 percent of Kalimantan Barat Province total area.

Sengah Temila District is the largest district, which is 1,962 km² then Air Besar District with area total is 1,361.20 km² then also Ngabang District which is 1,148 km².

The smallest district is Sompak District which is a fraction of Mempawah Hulu District with area total is 219.76 km².

Iklm

Kabupaten Landak dapat dikatakan sebagai daerah hujan dengan intensitas tinggi. Secara umum curah hujan rata-rata bulanan di tahun 2020 sebesar 306,1 mm, yang berarti terjadi peningkatan curah hujan dibanding tahun sebelumnya (curah hujan rata-rata bulanan tahun 2019 sebesar 249,7 mm). Intensitas curah hujan yang tinggi ini kemungkinan dipengaruhi oleh daerahnya yang berhutan tropis.

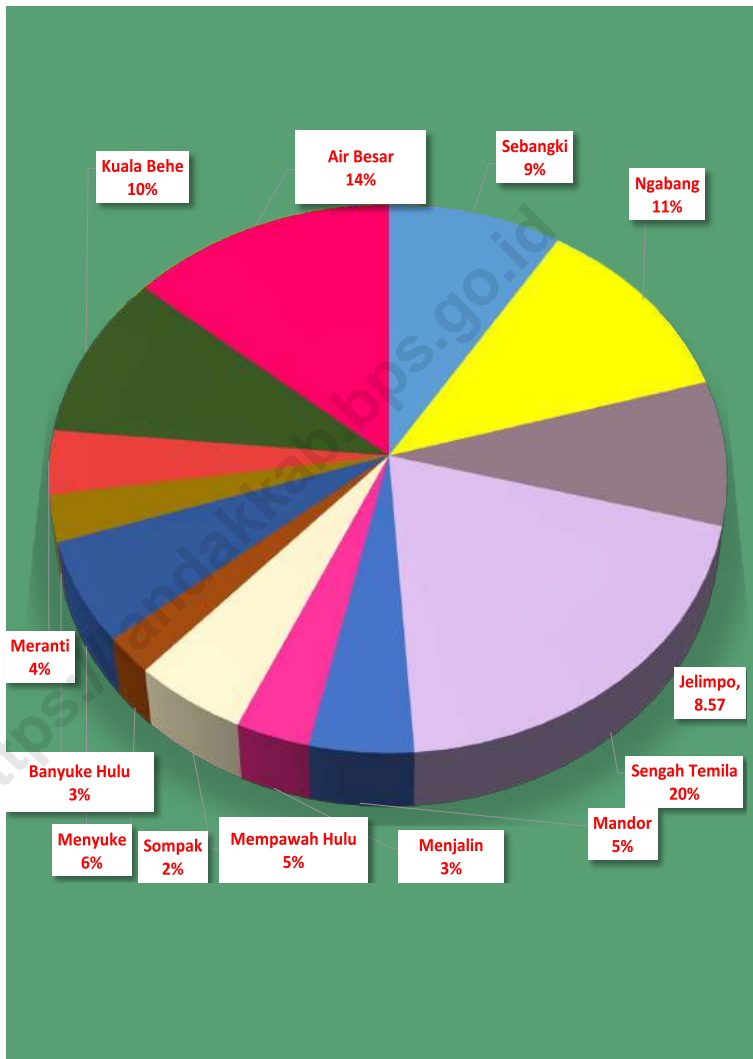
Rata-rata curah hujan tertinggi tahun 2020 terjadi pada bulan September yang mencapai 536 milimeter dengan jumlah hari hujan sebanyak 24 hari. Dilihat dari hari hujan yang terendah selama setahun untuk tahun 2020 terjadi pada bulan Maret yaitu 12 hari.

Climate

Landak Regency can be said as a region with high intensity rainfall. In general, rainfall monthly average in 2020 reached 306.1 mm, which means there was a increase of rainfall compared to the previous year (rainfall monthly average in 2019 was 249.7 mm). The intensity of high rainfall is likely to be affected by its tropical forested region.

On average, the highest rainfall in 2020 occurred in September which reached 536 millimeters by the number of rainy days as much as 24 days. Viewed from the lowest rainy days during 2020 occurred in March which was 12 days.

Gambar 1.1 Luas Daerah menurut Kecamatan (%), 2022
Figures 1.1 Area of Subdistrict (%), 2022



Catatan/Note: Berdasarkan UU 15 Tahun 2000 tentang Perubahan UU 55 Tahun 1999/Based on Regulation Number 55/1999

Sumber/Source: Bagian Pemerintahan Umum Setda Kabupaten Landak/ Secretariat General Administration of Landak Regency

1.1 KEADAAN GEOGRAFI GEOGRAPHY CONDITION

Tabel
Table 1.1.1 **Luas Daerah dan Jumlah Pulau Menurut Kecamatan di Kabupaten Landak, 2021**
Total Area and Number of Islands by Subdistrict in Landak Regency, 2021

Kecamatan Subdistrict	Ibukota Kecamatan Capital of Subdistrict	Luas Total Area (km ² /sq.km)
(1)	(2)	(3)
1. Sebangki	Sebangki	885,60
2. Ngabang	Ngabang	1 148,10
3. Jelimpo	Jelimpo	848,80
4. Sengah Temila	Pahauman	1 963,00
5. Mandor	Mandor	455,10
6. Menjalin	Menjalin	322,90
7. Mempawah Hulu	Karangan	496,34
8. Sompak	Sompak	219,76
9. Menyuke	Darit	594,16
10. Banyuke Hulu	Untang	273,80
11. Meranti	Meranti	372,34
12. Kuala Behe	Kuala Behe	968,00
13. Air Besar	Serimbu	1 361,20
Kabupaten Landak		9 909,10

Catatan/Note: Berdasarkan UU 15 Tahun 2000 tentang Perubahan UU 55 Tahun 1999/*Based on Regulation Number 55/1999*
Sumber/Source: Bagian Pemerintahan Umum Setda Kabupaten Landak/*Secretariat General Administration of Landak Regency*

Lanjutan Tabel/*Continued Table 1.1.1*

Kecamatan <i>Subdistrict</i>	Persentase terhadap Luas Kabupaten/ Kota <i>Percentage to Regency/Municipal Area</i>	Jumlah Pulau <i>Number of Islands</i>
(1)	(4)	(5)
1. Sebangki	8,94	-
2. Ngabang	11,59	-
3. Jelimpo	8,57	-
4. Sengah Temila	19,81	-
5. Mandor	4,59	-
6. Menjalin	3,26	-
7. Mempawah Hulu	5,01	-
8. Sompak	2,22	-
9. Menyuke	6,00	-
10. Banyuke Hulu	2,76	-
11. Meranti	3,76	-
12. Kuala Behe	9,77	-
13. Air Besar	13,74	-
Kabupaten Landak	100,00	-

Catatan/*Note*: Berdasarkan UU 15 Tahun 2000 tentang Perubahan UU 55 Tahun 1999/*Based on Regulation Number 55/1999*

Sumber/*Source*: Bagian Pemerintahan Umum Setda Kabupaten Landak/*Secretariat General Administration of Landak Regency*

Tabel
Table 1.1.2

**Tinggi Wilayah dan Jarak ke Ibukota Kabupaten/Kota
Menurut Kecamatan di Kabupaten Landak, 2022**
*Altitude and Distance to the Capital of Regency/
Municipality by Subdistrict in Landak Regency, 2022*

Kecamatan Subdistrict	Tinggi Wilayah (mdpl) Altitude (m a.s.l)	Jarak ke Ibukota Kabupaten/Kota Distance to the Capital of Regency/ Municipality
(1)	(2)	(3)
1. Sebangki	...	85
2. Ngabang	...	-
3. Jelimpo	...	20
4. Sengah Temila	...	43
5. Mandor	...	104
6. Menjalin	...	107
7. Mempawah Hulu	...	153
8. Sompak	...	171
9. Menyuke	...	54
10. Banyuke Hulu	...	74
11. Meranti	...	64
12. Kuala Behe	...	43
13. Air Besar	...	54
Kabupaten Landak		

Catatan/Note:

Sumber/Source: Dinas Perhubungan Kabupaten Landak/Transportation Agency of Landak Regency

Tabel 1.1.3 **Letak Geografis Kabupaten Landak**
Table 1.1.3 **Geographical Position of Landak Regency**

Garis Lintang / Latitude	Garis Bujur / Longitude
(1)	(2)
000°53,55"LU - 0037°41"LS	109012°13,44"BT - 110015°56,56"BT

Sumber / Source : Kantor Agraria dan Tata Ruang (ATR) BPN Kab.Landak/Agrarian Affairs and Spatial Planning /National Land Agency Office Of Landak Regency

Tabel 1.1.4 **Batas-Batas Wilayah Administrasi Kabupaten Landak**
Table 1.1.4 **Administration Borders of Landak Regency**

Batas Administrasi / Administration Border	Berbatasan Dengan / Border On
(1)	(2)
Sebelah Utara / North Side	Kabupaten Bengkayang & Kabupaten Sanggau/ Bengkayang Regency and Sanggau Regency
Sebelah Selatan / South side	Kabupaten Sanggau & Kabupaten Kubu Raya/ Sanggau Regency and Kubu Raya Regency
Sebelah Barat / West Side	Kabupaten Mempawah/Mempawah Regency
Sebelah Timur / East Side	Kabupaten Sanggau/Sanggau Regency

Sumber / Source : Kantor Agraria dan Tata Ruang (ATR) BPN Kab.Landak/Agrarian Affairs and Spatial Planning /National Land Agency Office Of Landak Regency

Tabel
Table 1.1.5

**Batas-Batas Wilayah Administrasi Kecamatan di
Kabupaten Landak**
Administration Borders of District in Landak Regency

Kecamatan Subdistrict	2015	2016	2017	2018
(1)	(2)	(3)	(4)	(5)
1. Sebangki	Kec. S.Temila & Kec. Mandor	Kec. Ngabang & Kec. S. Temila	Kab. Kubu Raya	Kab. Kubu Raya
2. Ngabang	Kec. K. Behe & Kec. Meranti	Kec. Jelimpo	Kab. Kubu Raya	Kec. S.Temila & Kec. Sebangki
3. Jelimpo	Kec. Kuala Behe & Kec. Air Besar	Kec. Ngabang & Kab. Sanggau	Kab. Sanggau	Kec. Ngabang
4. Sengah Temila	Kec. Menyuke	Kec. Ngabang	Kec. Ngabang	Kec. Mandor
5. Mandor	Kec. Menjalin & Kec. M. Hulu	Kec. S. Temila & Kec. Sebangki	Kab. Mempawah	Kab. Mempawah
6. Menjalin	Kec. M. Hulu	Kec. M. Hulu & Kec. Mandor	Kec. Mandor & Kab. Mempawah	Kab. Mempawah
7. Mempawah Hulu	Kab. Bengkayang	Kec. Menyuke & Kec. S. Temila	Kec. Mandor & Kec. Menjalin & Kec. Sengah Temila	Kab. Mempawah
8. Sompak	Kec. M. Hulu & Kec. Banyuke Hulu	Kec. Menjalin & Kec. Mandor	Kec. S.Temila & Kec. Mandor	Kec. M. Hulu & Kec. Menjalin
9. Menyuke	Kab. Bengkayang & Kec. Meranti	Kec. K. Behe & Kec. Air Besar	Kec. S. Temila & Kec. Banyuke Hulu	Kec. M. Hulu

Lanjutan Tabel/*Continued Table* 1.1.5

Kecamatan Subdistrict	2015	2016	2017	2018
(1)	(2)	(3)	(4)	(5)
10. Banyuke Hulu	Kab. Bengkayang	Kec. Menyuke	Kec. Menyuke	Kec. M. Hulu & Kec. Sompak
11. Meranti	Kab. Bengkayang	Kec. K. Behe & Kec. Air Besar	Kec. Menyuke	Kab. Bengkayang & Kec. Menyuke
12. Kuala Behe	Kec. Air Besar	Kab. Sanggau	Kec. Ngabang & Kec. Jelimpo	Kec. Meranti & Kec. Menyuke
13. Air Besar	Kab. Sanggau & Kab. Bengkayang	Kab. Sanggau	Kec. K. Behe	Kec. Meranti & Kab. Bengkayang

Sumber / Source : Kantor Agraria dan Tata Ruang (ATR) BPN Kab.Landak

Tabel
Table 1.1.6

Letak Geografis Menurut Kecamatan di Kabupaten Landak
Geographical Position by District in Landak Regency

Kecamatan Subdistrict	Garis Lintang / Latitude	Garis Bujur / Longitude
(1)	(2)	(3)
1. Sebangki	0001'53,55"- 0018'39,84"	109029'11,50"-109041'34,88"
2. Ngabang	0007'24,40"-0038'14,72"	109047'58,08"-110015'32,32"
3. Jelimpo	0010'04,05"-0034'31,62"	109055'36,49"-110015'20,27"
4. Sengah Temila	0008'12,88"-0030'34,16"	109041'34,88"-109047'05,88"
5. Mandor	0012'12,00"-0026'14,24"	109012'13,44"-109033'05,84"
6. Menjalin	0020'57,20"-0035'31,76"	109014'22,73"-109026'58,77"
7. Mempawah Hulu	0025'54,50"-0046'18,16"	109013'26,16"-109034'42,80"
8. Sompak	0026'08,93"-0035'24,33"	109025'14,19"-109034'45,41"
9. Menyuke	0026'59,04"-0048'08,00"	109025'09,52"-109047'30,40"
10. Banyuke Hulu	0033'30,83"-0040'31,65"	109027'38,12"-109034'55,98"
11. Meranti	0037'41,04"-0050'12,48"	109038'37,12"-109049'47,76"
12. Kuala Behe	0030'01,84"-0046'04,12"	109047'46,56"-109015'15,56"
13. Air Besar	0°35'41,20"-01°02'17,36"	109046'41,92"-109015'44,44"

Sumber / Source : Kantor Agraria dan Tata Ruang (ATR) BPN Kab.Landak/Agrarian Affairs and Spatial Planning /National Land Agency
Office Of Landak Regency

1.2 KEADAAN IKLIM CLIMATE CONDITION

Tabel 1.2.1 **Pengamatan Unsur Iklim Menurut Bulan di Klimatologi Siantan, 2022**
Table 1.2.1 **Observation of Climate Elements By Months at Siantan Station, 2022**

Bulan Month	Suhu/Temperature (°C)			Kelembaban/Humidity (%)		
	Minimum	Rata-rata Average	Maksimum Maximum	Minimum	Rata-rata Average	Maksimum Maximum
(1)	(2)	(3)	(4)	(5)	(6)	(7)
Januari/January	23.1	28.4	32.6	59.0	80.9	98.0
Februari/February	23.1	28.6	33.3	59.0	80.2	98.0
Maret/March	22.8	29.3	33.5	58.0	77.2	98.0
April/April	23.4	29.3	33.6	60.0	77.7	99.0
Mei/May	23.2	29.7	34.2	55.0	77.7	98.0
Juni/June	23.2	28.3	33.4	58.0	81.2	98.0
Juli/July	23.3	29.1	33.4	60.0	78.6	98.0
Agustus/August	21.8	28.5	33.7	51.0	79.5	98.0
September/September	22.4	28.2	32.5	58.0	79.7	98.0
Oktober/October	22.7	28.0	33.2	63.0	82.5	98.0
November/November	22.7	28.2	33.0	58.0	81.9	98.0
Desember/December	22.9	28.3	32.8	50.0	79.7	98.0

Lanjutan Tabel/*Continued Table 1.2.1*

Bulan <i>Month</i>	Kecepatan Angin (m/det) <i>Wind Velocity (m/sec)</i>			Tekanan Udara/ <i>Atmospheric Pressure</i> (mbar)		
	Minimum	Rata-rata <i>Average</i>	Maksimum <i>Maximum</i>	Minimum	Rata-rata <i>Average</i>	Maksimum <i>Maximum</i>
(1)	(8)	(9)	(10)	(11)	(12)	(13)
Januari/ <i>January</i>	...	3.1	18.0	1006.2	1009.7	1013.9
Februari/ <i>February</i>	...	3.0	15.0	1003.4	1008.7	1013.1
Maret/ <i>March</i>	...	3.5	19.0	1004.1	1008.2	1012.5
April/ <i>April</i>	...	2.8	20.0	1004.5	1008.4	1013.0
Mei/ <i>May</i>	...	2.7	10.0	1004.0	1008.1	1013.0
Juni/ <i>June</i>	...	2.1	22.0	1004.7	1008.7	1012.1
Juli/ <i>July</i>	...	2.8	12.0	1004.2	1008.0	1012.9
Agustus/ <i>August</i>	...	2.7	10.0	1004.9	1008.5	1012.9
September/ <i>September</i>	...	2.7	12.0	1004.0	1009.5	1014.5
Oktober/ <i>October</i>	...	2.1	13.0	1005.5	1009.3	1013.8
November/ <i>November</i>	...	2.4	31.0	1004.6	1009.0	1013.8
Desember/ <i>December</i>	...	2.8	24.0	1003.4	1008.4	1013.8

Lanjutan Tabel/Continued Table 1.2.1

Bulan Month	Jumlah Curah Hujan Number of Precipitation (mm)	Jumlah Hari Hujan (hari) Number of Rainy Days (day)	Rata-Rata Harian Penyinaran Matahari Duration of Sunshine (Jam)
(1)	(14)	(15)	(16)
Januari/January	102.4	18.0	4,7
Februari/February	134.5	22.0	5,3
Maret/March	72.7	20.0	6,4
April/April	328.4	24.0	5,7
Mei/May	206.8	25.0	5,8
Juni/June	351.9	30.0	4,6
Juli/July	159.9	21.0	5,4
Agustus/August	446.6	25.0	5,1
September/September	294.8	24.0	4,0
Oktober/October	411.2	29.0	3,7
November/November	244.4	25.0	4,2
Desember/December	287.0	26.0	4,3

Catatan/Note: *Calm* adalah kecepatan angin mendekati nol/*Calm is wind velocity close to zero*

Sumber/Source: Badan Meteorologi, Klimatologi, dan Geofisika/Meteorological, Climatological, and Geophysical Agency

Lanjutan Tabel/*Continued Table 1.2.1*

Bulan Month	Rata-rata Tekanan Udara (miibar) Average of Atmospheric Preassure (milibars)	Arah Angin Terbanyak Most Wind Direction	Rata-Rata Lembab Nisbi (%) Average Relativity Moisture (%)
(1)	(2)	(3)	(4)
Januari/ <i>January</i>	1009.7	BARAT	80.9
Februari/ <i>February</i>	1008.7	TIMUR LAUT	80.2
Maret/ <i>March</i>	1008.2	BARAT	77.2
April/ <i>April</i>	1008.4	BARAT DAYA	77.7
Mei/ <i>May</i>	1008.1	BARAT	77.7
Juni/ <i>June</i>	1008.7	BARAT	81.2
Juli/ <i>July</i>	1008.0	BARAT DAYA	78.6
Agustus/ <i>August</i>	1008.5	BARAT DAYA	79.5
September/ <i>September</i>	1009.5	BARAT DAYA	79.7
Oktober/ <i>October</i>	1009.3	BARAT DAYA	82.5
November/ <i>November</i>	1009.0	BARAT	81.9
Desember/ <i>December</i>	1008.4	BARAT	79.7

Sumber/*Source*: Stasiun Klimatologi Siantan Kabupaten Mempawah /*Siantan Climatology Station Mempawah*

Banyaknya Desa, Dusun, Dana Desa di
Kabupaten Landak

Kabupaten Landak



Jumlah Dana Desa
2022
166 096 200 000



156 Desa

845 Dusun

Pembagian Wilayah Pembangunan Kabupaten Landak

Wilayah Pembangunan I :

Kecamatan Ngabang, Kecamatan Jelimpo, Kecamatan Air Besar, dan Kecamatan Kuala Behe

Wilayah Pembangunan II

Kecamatan Sengah Temila, Kecamatan Mandor, Kecamatan Sebangki, Kecamatan Mempawah Hulu, dan Kecamatan Menjalin

Wilayah Pembangunan III

Kecamatan Menyuke, Kecamatan Banyuke Hulu, Kecamatan Sompak, dan Kecamatan Meranti

Banyaknya Kepala Desa atau PJ Kades
Menurut Jenis Kelamin 2022

Banyaknya Kepala Desa atau PJ Kades
Menurut Tingkat Pendidikan 2022



Laki-Laki
150

Perempuan
6



SLTA
Sederajat

89

Diploma
/Strata

67



<https://landakkab.bps.go.id>

PENJELASAN TEKNIS

1. **Kecamatan** adalah pembagian wilayah administratif di Indonesia di bawah kabupaten atau kota.
2. **Desa** adalah satuan wilayah yang ditempati oleh sejumlah pendudukan sebagai kesatuan masyarakat termasuk di dalamnya kesatuan masyarakat hukum yang mempunyai organisasi pemerintahan terendah dan langsung di bawah camat serta berhak menyelenggarakan rumah tangga sendiri.
3. **DPRD** adalah lembaga perwakilan rakyat daerah yang berkedudukan sebagai unsur penyelenggara pemerintahan daerah di provinsi/kabupaten/kota di Indonesia.
4. **Pemilu** adalah proses memilih orang untuk mengisi jabatan-jabatan politik tertentu. Jabatan-jabatan tersebut beraneka-ragam, mulai dari presiden, wakil rakyat di berbagai tingkat pemerintahan, sampai kepala desa.
5. **Dana Desa** adalah Dana yang dialokasikan oleh pemerintah kabupaten/kota untuk desa, yang bersumber dari bagian perimbangan keuangan pusat dan daerah yang diterima oleh kabupaten/kota.

TECHNICAL NOTES

1. **Districts** is the division of administrative regions in Indonesia under the city or regency.
2. **The Village** is a unit of area occupied by a number of people as the unity of the community including the legal community unit which has the lowest administration organization and directly under the district head and the right to conduct his own household.
3. **Regency Parliament** is the people's representative body area that serves as an element of the regional administration in the provincial/district/city in Indonesia.
4. **General Election** is a process of choosing people to fill certain political positions. This positions are diverse, ranging from the president, representatives at various levels of government, the village head.
5. **Village Funds** are funds allocated by the district/city for the village, which is sourced from the financial balance between the central government and regions received by the Regency/city.

ULASAN

Terbentuknya Kabupaten Landak berdasarkan Undang Undang Republik Indonesia Nomor 55 tahun 1999 tanggal 4 Oktober 1999. Lembaran Negara Indonesia tahun 1999 Nomor 183.

Pertimbangan pokok terbentuknya Kabupaten Landak adalah berhubungan dengan perkembangan dan kemajuan Provinsi Kalimantan Barat pada umumnya dan Kabupaten Mempawah (Sebelumnya bernama Kabupaten Pontianak) pada khususnya serta adanya aspirasi yang berkembang dalam masyarakat, dipandang perlu meningkatkan penyelenggaraan pemerintahan dan pelaksanaan pembangunan serta pembinaan masyarakat guna menjamin perkembangan dan kemajuan pada masa mendatang.

Sehubungan dengan hal tersebut di atas dan memperhatikan perkembangan penduduk, luas wilayah, potensi ekonomi, sosial budaya, sosial politik dan meningkatnya beban tugas serta volume kerja di bidang penyelenggaraan pemerintahan, pembangunan dan kemasyarakatan di Kabupaten Mempawah dipandang perlu membentuk Kabupaten Landak sebagai pemekaran dari Kabupaten Mempawah.

Pembentukan Kabupaten Landak akan dapat mendorong peningkatan pelayanan di bidang pemerintahan, pembangunan dan kemasyarakatan serta memberikan kemampuan dalam

DESCRIPTION

Landak Regency establishment based on the Law of the Republic of Indonesia Number 55 in 1999 dated October 4, 1999. Indonesian State Gazette Number 183 in 1999.

Principal consideration establishment of Landak Regency is associated with development and progressment of Kalimantan Barat Province in general and in particular Mempawah Regency (previously named Pontianak regency) and the growing aspirations of society, deemed necessary to improve governance and implementation of development and community development in order to ensure the development and progress in the future.

Based on that and considering the development of population, wide area, economic potential, social cultural, social political and increasing workload and work volume of governance, development and society in Mempawah Regency, Landak Regency deemed necessary to establish as a division of Mempawah Regency.

Establishment of Landak Regency will be able to encourage improvements services in the field of governance, development and society and also provide the ability in utilization the

pemanfaatan potensi yang ada di wilayahnya untuk menyelenggarakan otonomi daerah.

Kabupaten Landak dengan ibukotanya yang berkedudukan di Ngabang pada tahun 2021 membawahi 13 kecamatan, 156 desa, dan 845 dusun.

Penyebaran desa di Kabupaten Landak secara umum mulai berimbang antara satu kecamatan dengan kecamatan lain. Hal ini terjadi dengan pembentukan kecamatan baru dari kecamatan induk. Kecamatan Ngabang di pecah menjadi 2 kecamatan yaitu Kecamatan Ngabang dan Kecamatan Jelimpo, Kecamatan Mempawah Hulu yang semula membawahi 24 desa dipecah menjadi 2 kecamatan yaitu kecamatan Mempawah Hulu dan Kecamatan Sompak, sedangkan Kecamatan Menyuke dipecah menjadi Kecamatan Menyuke dan Kecamatan Banyuke Hulu. Dengan dibentuknya 3 kecamatan baru tersebut tidak ada lagi kecamatan yang membawahi di atas 20 desa.

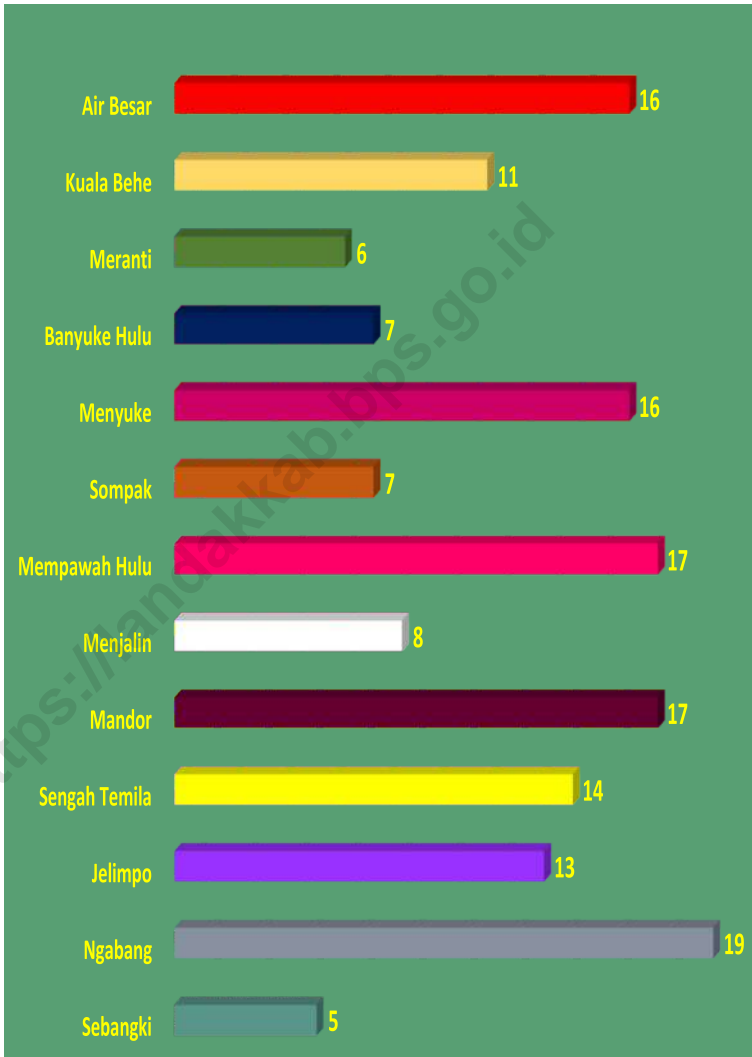
potential that exists in its territory to carry out regional autonomy.

Landak Regency with its capital located in Ngabang in 2021 oversees 13 districts 156 villages and 713 orchads.

The spread of villages in the Landak Regency in general began balanced between one district with anothers. This was happened by the formation of new districts of the main district which oversees many village. Ngabang District was divided into 2 regencies that were Ngabang District and Jelimpo District. Mempawah Hulu District which oversees 24 villages initially split into 2 Districts that were Mempawah Hulu District and Sompak District, while the Menyuke District was split into Menyuke District and Banyuke Hulu District. Because of that, there is no longer district that oversees over 20 villages.

Gambar 2.1
Figures

Jumlah Desa menurut Kecamatan, 2022
Number of Villages by Subdistrict, 2022



Catatan/Note:

Sumber/Source: Dinas Pemberdayaan Masyarakat Dan Pemerintahan Desa Kab. Landak/Village Community and Georment Empowerment Agency Office of Landak Regency

2.1 WILAYAH ADMINISTRATIF ADMINISTRATIVE AREA

Tabel 2.1.1 **Jumlah Desa¹/Kelurahan Menurut Kecamatan di Landak Regency 2018–2022**
Table 2.1.1 **Number of Villages¹/Kelurahan by Subdistrict in Landak Regency, 2018–2022**

Kecamatan Subdistrict	2018	2019	2020	2021	2022
(1)	(2)	(3)	(4)	(5)	(6)
1. Sebangki	5	5	5	5	5
2. Ngabang	19	19	19	19	19
3. Jelimpo	13	13	13	13	13
4. Sengah Temila	14	14	14	14	14
5. Mandor	17	17	17	17	17
6. Menjalin	8	8	8	8	8
7. Mempawah Hulu	17	17	17	17	17
8. Sompak	7	7	7	7	7
9. Menyuke	16	16	16	16	16
10. Banyuke Hulu	7	7	7	7	7
11. Meranti	6	6	6	6	6
12. Kuala Behe	11	11	11	11	11
13. Air Besar	16	16	16	16	16
Kabupaten Landak	156	156	156	156	156

Catatan/Note: ¹ Termasuk Unit Permukiman Transmigrasi (UPT)/Include Transmigration Settlement Unit

Sumber/Source: Dinas Pemberdayaan Masyarakat Dan Pemerintahan Desa Kab. Landak/Village Community and Geornment Empowerment Agency Office of Landak Regency

Tabel
Table 2.1.2

Banyaknya Desa dan Dusun Menurut Kecamatan di Kabupaten Landak, 2022
Number of Wards, Villages, and Orchards by District in Landak Regency, 2022

Kecamatan Subdistrict	Desa	Dusun
(1)	(2)	(3)
1. Sebangki	5	27
2. Ngabang	19	111
3. Jelimpo	13	54
4. Sengah Temila	14	164
5. Mandor	17	61
6. Menjalin	8	42
7. Mempawah Hulu	17	83
8. Sompak	7	30
9. Menyuke	16	98
10. Banyuke Hulu	7	47
11. Meranti	6	39
12. Kuala Behe	11	34
13. Air Besar	16	55
Jumlah	156	845

Catatan/Note: ¹ Termasuk Unit Permukiman Transmigrasi (UPT)/Include Transmigration Settlement Unit
Sumber/Source: Dinas Pemberdayaan Masyarakat Dan Pemerintahan Desa Kab. Landak/Village Community and Geornment Empowerment Agency Office of Landak Regency

Tabel
Table 2.1.3

Banyaknya Kepala Desa atau PJ Kades Menurut Jenis Kelamin di Kabupaten Landak, 2022
Number of Village Headman by Sex in Landak Regency, 2022

Kecamatan Subdistrict	Laki-Laki Male	Perempuan Female	Jumlah Total
(1)	(2)	(3)	(4)
1. Sebangki	5	-	5
2. Ngabang	19	-	19
3. Jelimpo	12	1	13
4. Sengah Temila	14	-	14
5. Mandor	15	2	17
6. Menjalin	8	-	8
7. Mempawah Hulu	16	1	17
8. Sompak	7	-	7
9. Menyuke	14	2	16
10. Banyuke Hulu	7	-	7
11. Meranti	6	-	6
12. Kuala Behe	11	-	11
13. Air Besar	16	-	16
Kabupaten Landak	150	6	156

Catatan/Note: ¹ Termasuk Unit Permukiman Transmigrasi (UPT)/Include Transmigration Settlement Unit

Sumber/Source: Dinas Pemberdayaan Masyarakat Dan Pemerintahan Desa Kab. Landak/Village Community and GeornmentEmpowerment Agency Office of Landak Regency

Tabel 2.1.4 Banyaknya Kepala Desa atau PJ Kades Menurut Tingkat Pendidikan di Kabupaten Landak, 2020
Number of Villages Headman by Educational Level in Landak Regency, 2022

Kecamatan Subdistrict	SLTP/ Junior High School	SLTA/ Senior High School	Diploma/ Strata/ Scholar	Jumlah Total
(1)	(2)	(3)	(4)	(5)
1. Sebangki	-	1	4	5
2. Ngabang	-	8	11	19
3. Jelimpo	-	8	5	13
4. Sengah Temila	-	10	4	14
5. Mandor	-	13	4	17
6. Menjalin	-	3	5	8
7. Mempawah Hulu	-	7	10	17
8. Sompak	-	6	1	7
9. Menyuke	-	11	5	16
10. Banyuke Hulu	-	5	2	7
11. Meranti	-	1	5	6
12. Kuala Behe	-	6	5	11
13. Air Besar	-	10	6	16
Jumlah	-	89	67	156

Catatan/Note: ¹Termasuk Unit Permukiman Transmigrasi (UPT)/Include Transmigration Settlement Unit

Sumber/Source: Dinas Pemberdayaan Masyarakat Dan Pemerintahan Desa Kab. Landak/Village Community and Geormment Empowerment Agency Office of Landak Regency

Tabel
Table 2.1.5

Jumlah Dana Desa Menurut Kecamatan di Kabupaten Landak, 2019-2022
Number of Fund Villages by District in Landak Regency, 2019-2022

Kecamatan Subdistrict	2019	2020	2021	2022
(1)	(2)	(3)	(4)	(5)
1. Sebangki	8 411 255 000	7 921 691 000	8 153 532 000	7 218 745 000
2. Ngabang	20 547 578 000	20 934 786 000	21 294 501 000	19 458 883 000
3. Jelimpo	16 483 915 000	16 228 349 000	1 679 282 000	14 709 694 000
4. Sengah Temila	16 284 563 000	15 868 540 000	16 454 908 000	14 515 952 000
5. Mandor	15 501 959 000	16 495 957 000	16 191 530 000	15 370 867 000
6. Menjalin	9 876 784 000	9 903 790 000	9 858 614 000	8 820 344 000
7. Mempawah Hulu	22 603 629 000	22 003 238 000	21 323 299 000	18 645 384 000
8. Sompak	10 413 194 000	10 639 836 000	10 631 108 000	9 434 149 000
9. Menyuke	18 068 752 000	17 692 238 000	18 580 597 000	16 262 773 000
10. Banyuke Hulu	11 135 603 000	10 582 867 000	10 238 039 000	8 419 484 000
11. Meranti	9 680 500 000	9 953 814 000	10 131 375 000	8 051 017 000
12. Kuala Behe	14 024 905 000	13 856 431 000	14 414 685 000	12 234 480 000
13. Air Besar	19 472 851 000	19 094 614 000	19 418 621 000	18 062 925 000
Jumlah	185 369 699 000	184 407 675 000	186 470 696 000	166 096 200 000

Catatan/Note: ¹ Termasuk Unit Permukiman Transmigrasi (UPT)/Include Transmigration Settlement Unit

Sumber/Source: Dinas Pemberdayaan Masyarakat Dan Pemerintahan Desa Kab. Landak/Village Community and Geornment Empowerment Agency Office of Landak Regency

Tabel 2.1.6
Table

Pembagian Wilayah Pembangunan Di Kabupaten Landak, 2022
Distribution of Regional Development in Landak Regency, 2022

Wilayah Pembagian Development Region	Kecamatan Yang Tercakup Covered District
(1)	(2)
Wilayah Pembangunan I <i>Development Region I</i>	Kecamatan Ngabang, Kecamatan Jelimpo, Kecamatan Air Besar, dan Kecamatan Kuala Behe
Wilayah Pembangunan II <i>Development Region II</i>	Kecamatan Sengah Temila, Kecamatan Mandor, Kecamatan Sebangki, Kecamatan Mempawah Hulu, dan Kecamatan Menjalin
Wilayah Pembangunan III <i>Development Region III</i>	Kecamatan Menyuke, Kecamatan Banyuke Hulu, Kecamatan Sompak, dan Kecamatan Meranti

Catatan/Note: ...

Sumber/Source: Bappeda Kabupaten Landak/Development Planning Agency of Landak Regency

2.2 DEWAN PERWAKILAN RAKYAT DAERAH REGIONAL HOUSE OF REPRESENTATIVE

Tabel 2.2.1 **Jumlah Anggota Dewan Perwakilan Rakyat Daerah Menurut Partai Politik dan Jenis Kelamin di Kabupaten Landak, 2022**
Number of Regional House of Representatives's Members by Political Parties and Sex in Landak Regency 2022

Partai Politik <i>Political Parties</i>	Laki-laki <i>Male</i>	Perempuan <i>Female</i>	Jumlah <i>Total</i>
(1)	(2)	(3)	(4)
1. Partai Demokrasi Indonesia Perjuangan (PDI-P)	10	3	13
2. Partai NasDem	4	1	5
3. Partai Demokrat	4	-	4
4. Partai Golongan Karya	3	-	3
5. Partai Gerindra	2	1	3
6. Partai Hanura	2	1	3
7. Partai PKB	1	-	1
8. Partai Perindo	2	-	2
9. Partai PAN	1	-	1
Jumlah/Total	29	6	35

Catatan/Note: ...

Sumber/Source: Sekretariat Dewan Perwakilan Rakyat Kabupaten Landak/*Secretariat of The Regional People's Representative Council of Landak Regency*

Tabel
Table 2.2.2

**Jumlah Anggota Dewan Perwakilan Rakyat Daerah
Menurut Partai Politik dan Pendidikan di Kabupaten Landak
Periode 2019-2024**
*Number of Regional House of Representatives's Members by
Political Parties and Educational Level in Landak Regency
Period 2019-2024*

Kecamatan Subdistrict	SMA/ Senior High School	Sarjana Muda / Diploma/ Strata/ Scholar	Sarjana	Magister	Jumlah Total
(1)	(2)	(3)	(4)	(5)	(6)
1. Partai Demokrasi Indonesia Perjuangan (PDI-P)	6	1	5	1	13
2. Partai NasDem			3	2	5
3. Partai Demokrat			4		4
4. Partai Golongan Karya	1		2		3
5. Partai Gerindra	1		2		3
6. Partai Hanura	2		2		4
7. Partai PKB	1				1
8. Partai Perindo			2		2
9. Partai PAN					
Jumlah	11	1	20		35

Catatan/Note: ...

Sumber/Source: Sekretariat Dewan Perwakilan Rakyat Kabupaten Landak/*Secretariat of The Regional People's Representative Council of Landak Regency*

Tabel
Table 2.2.3

Jumlah Produk DPRD Kabupaten Landak Menurut Jenisnya, 2012-2022
Number of Parkiament Outputs by Type in Landak Regency, 2012-2022

Kecamatan Subdistrict	SK Pimpinan Decission Letter of Leadership	Keputusan DPRD Parliament Decission	Peraturan Daerah Regional Regulation	Jumlah Total
(1)	(2)	(3)	(4)	(5)
2012	13	16	10	39
2013	27	12	16	55
2014	14	18	15	47
2015	23	25	24	71
2016	10	25	25	60
2017	38	13	22	73
2018	28	28	11	67
2019	21	13	12	46
2020	15	13	12	40
2021	13	11	7	31
2022	27	3	3	33

Catatan/Note: ...

Sumber/Source: Sekretariat Dewan Perwakilan Rakyat Kabupaten Landak/*Secretariat of The Regional People's Representative Council of Landak Regency*

2.3 SUMBER DAYA MANUSIA HUMAN RESOURCES

Tabel 2.3.1 Jumlah Pegawai Negeri Sipil Menurut Jabatan dan Jenis Kelamin di Landak Regency Desember 2021 dan Desember 2022
Number of Civil Servants by Occupation and Sex in Landak Regency, December 2021 and December 2022

Jabatan <i>Occupation</i>	2021		Jumlah <i>Total</i>
	Laki-laki <i>Male</i>	Perempuan <i>Female</i>	
(1)	(2)	(3)	(4)
Fungsional tertentu <i>Specific functional</i>	1 193	1 409	2 602
Fungsional Umum <i>Staf General functional</i>	610	386	996
Struktural/ <i>structural</i>	217	94	311
Eselon V / <i>5th Echelon</i>	-	-	-
Eselon IV / <i>4th Echelon</i>	92	45	137
Eselon III / <i>3rd Echelon</i>	96	47	143
Eselon II / <i>2nd Echelon</i>	29	2	31
Eselon I / <i>1st Echelon</i>			
Jumlah/<i>Total</i>	2 020	1 889	3 909

Lanjutan Tabel/*Continued Table 2.3.1*

Jabatan <i>Occupation</i>	2022		
	Laki-laki <i>Male</i>	Perempuan <i>Female</i>	Jumlah <i>Total</i>
(1)	(2)	(3)	(4)
Fungsional tertentu <i>Specific functional</i>	1 129	1 331	2 460
Fungsional Umum <i>Staf General functional</i>	763	652	1 415
Struktural/ <i>structural</i>	197	90	287
Eselon V / <i>5th Echelon</i>	-	-	-
Eselon IV / <i>4th Echelon</i>	83	44	127
Eselon III / <i>3rd Echelon</i>	88	44	132
Eselon II / <i>2nd Echelon</i>	26	2	28
Eselon I / <i>1st Echelon</i>	-	-	-
Jumlah/<i>Total</i>	2 089	2 073	4 162

Catatan/*Note:* ...Sumber/*Source:* Badan Kepegawaian dan Pengembangan Sumberdaya Manusia kabupaten Landak/ *Agency Of Personnel and Human Resources Development of Landak regency*

Tabel
Table 2.3.2

Jumlah Pegawai Negeri Sipil Menurut Tingkat Pendidikan dan Jenis Kelamin di Landak Regency Desember 2021 dan Desember 2022
Number of Civil Servants by Educational Level and Sex in Landak Regency, Desember 2021 and Desember 2022

Tingkat Pendidikan <i>Educational Level</i>	2021		
	Laki-laki <i>Male</i>	Perempuan <i>Female</i>	Jumlah <i>Total</i>
(1)	(2)	(3)	(4)
Sekolah Dasar (SD) <i>Primary School</i>	20	-	20
Sekolah Menengah Pertama (SMP) <i>Junior High School</i>	34	1	35
Sekolah Menengah Atas (SMA) <i>Senior High School</i>	539	256	795
Diploma I,II /Akta I,II <i>Diploma I,II /Akta I, II</i>	131	91	222
Diploma III/Akta III/Sarjana Muda <i>Diploma III/Akta III/Bachelor</i>	156	396	552
Tingkat Sarjana/Doktor/Ph.D <i>University Gradutes</i>	1 140	1 145	2 285
Jumlah/Total	2 020	1 889	3 909

Lanjutan Tabel/Continued Table 2.3.2

Tingkat Pendidikan <i>Educational Level</i>	2022		
	Laki-laki <i>Male</i>	Perempuan <i>Female</i>	Jumlah <i>Total</i>
(1)	(2)	(3)	(4)
Sekolah Dasar (SD) <i>Primary School</i>	13	-	13
Sekolah Menengah Pertama (SMP) <i>Junior High School</i>	29	1	30
Sekolah Menengah Atas (SMA) <i>Senior High School</i>	267	55	322
Diploma I/Akta I <i>Diploma I/Akta I</i>	-	1	1
Diploma II/Akta II <i>Diploma II/Akta II</i>	8	1	9
Diploma III/Akta III <i>Diploma III/Akta III</i>	69	67	136
Diploma IV/Akta IV <i>Diploma IV/Akta IV</i>	19	19	38
S1/Sarjana <i>Under Graduate/Bachelor</i>	274	168	442
S2/Pasca Sarjana <i>Graduate</i>	22	14	36
S3/Doktor/Ph.D <i>Post Graduate</i>	1	-	1
Jumlah/Total	702	326	1 028

Catatan/Note: ...

Sumber/Source: Badan Kepegawaian dan Pengembangan Sumberdaya Manusia kabupaten Landak/ *Agency Of Personnel and Human Resources Development of Landak regency*

Tabel
Table 2.3.3

**Jumlah Pegawai Negeri Sipil Menurut Tingkat
Kepangkatan dan Jenis Kelamin di Landak Regency
Desember 2021 dan Desember 2022**
*Number of Civil Servants by Hierarchy and Sex in Landak
Regency, Desember 2021 and Desember 2022*

Pangkat/Golongan/Ruang Hierarchy	2021		
	Laki-laki Male	Perempuan Female	Jumlah Total
(1)	(2)	(3)	(4)
Golongan I/Range I	25	-	25
1. I/A (Juru Muda/Junior Clerk)	2	-	2
2. I/B (Juru Muda Tingkat I/First Class Junior Clerk)	4	-	4
3. I/C (Juru/Clerk)	8	-	8
4. I/D (Juru Tingkat I/First Class Clerk)	11	-	11
Golongan II/Range II	391	214	605
5. II/A (Pengatur Muda/Junior Supervisor)	52	7	59
6. II/B (Pengatur Muda Tingkat I/First Class Junior Supervisor)	65	28	93
7. II/C (Pengatur/Supervisor)	102	67	169
8. II/D (Pengatur Tingkat I/First Class Supervisor)	172	112	284
Golongan III/Range III	1 182	1 334	2 516
9. III/A (Penata Muda/Junior Superintendent)	306	290	596
10. III/B (Penata Muda Tingkat I/First Class Junior Superintendent)	330	461	791
11. III/C (Penata/Superintendent)	269	323	592
12. III/D (Penata Tingkat I/First Class Superintendent)	277	260	537
Golongan IV/Range IV	422	341	763
13. IV/A (Pembina/Administrator)	312	275	587
14. IV/B (Pembina Tingkat I/First Class Administrator)	91	65	156
15. IV/C (Pembina Utama Muda/Junior Administrator)	17	1	18
16. IV/D (Pembina Utama Madya/Middle Administrator)	2	-	2
17. IV/E (Pembina Utama/Senior Administrator)	-	-	-
Jumlah/Total	2 020	1 889	3 909

Lanjutan Tabel/*Continued Table 2.3.3*

Pangkat/Golongan/Ruang <i>Hierarchy</i>	2022		
	Laki-laki <i>Male</i>	Perempuan <i>Female</i>	Jumlah <i>Total</i>
(1)	(2)	(3)	(4)
Golongan I/Range I	21	-	21
1. I/A (Juru Muda/ <i>Junior Clerk</i>)	2	-	2
2. I/B (Juru Muda Tingkat I/ <i>First Class Junior Clerk</i>)	4	-	4
3. I/C (Juru/ <i>Clerk</i>)	3	-	3
4. I/D (Juru Tingkat I/ <i>First Class Clerk</i>)	12	-	12
Golongan II/Range II	367	256	623
5. II/A (Pengatur Muda/ <i>Junior Supervisor</i>)	39	5	44
6. II/B (Pengatur Muda Tingkat I/ <i>First Class Junior Supervisor</i>)	57	22	79
7. II/C (Pengatur/ <i>Supervisor</i>)	140	177	317
8. II/D (Pengatur Tingkat I/ <i>First Class Supervisor</i>)	131	52	183
Golongan III/Range III	1 308	1 494	2 802
9. III/A (Penata Muda/ <i>Junior Superintendent</i>)	387	390	777
10. III/B (Penata Muda Tingkat I/ <i>First Class Junior Superintendent</i>)	338	409	747
11. III/C (Penata/ <i>Superintendent</i>)	303	409	712
12. III/D (Penata Tingkat I/ <i>First Class Superintendent</i>)	280	286	566
Golongan IV/Range IV	393	323	716
13. IV/A (Pembina/ <i>Administrator</i>)	258	232	490
14. IV/B (Pembina Tingkat I/ <i>First Class Administrator</i>)	118	90	208
15. IV/C (Pembina Utama Muda/ <i>Junior Administrator</i>)	15	1	16
16. IV/D (Pembina Utama Madya/ <i>Middle Administrator</i>)	2	-	2
17. IV/E (Pembina Utama/ <i>Senior Administrator</i>)	-	-	-
Jumlah/Total	2 089	2 073	4 162

Catatan/Note: ...

Sumber/Source: Badan Kepegawaian dan Pengembangan Sumberdaya Manusia kabupaten Landak/ *Agency Of Personnel and Human Resources Development of Landak regency*

2.4 KEUANGAN PEMERINTAH GOVERNMENT FINANCE

Tabel 2.4.1 Realisasi Pendapatan Pemerintah Kabupaten Landak Menurut Jenis Pendapatan (ribu rupiah), 2018–2021
Actual Landak Regency Government Revenues by Kind of Revenues (thousand rupiahs), 2019–2022

Jenis Pendapatan/ <i>Kind of Revenues</i>	2019	2020
(1)	(2)	(3)
1. Pendapatan Asli Daerah (PAD)/<i>Regional Revenue</i>	92 870 330 406,09	104 639 964 531,47
1.1 Pajak Daerah/ <i>Regional Tax</i>	39 212 707 026,00	45 535 373 474,00
1.2 Retribusi Daerah/ <i>Regional Retribution</i>	2 403 379 133,76	2 218 642 285,23
1.3 Hasil Perusahaan Milik Daerah dan Pengelolaan Kekayaan Daerah yang Dipisahkan <i>Regional-Owned Company Revenue and Separated Management of Regional Wealth</i>	4 289 774 614,05	5 003 831 018,00
1.4 Lain-lain PAD yang Sah/ <i>Other Regional Revenue</i>	46 937 469 632,28	51 882 117 754 ,24
2. Dana Perimbangan/<i>Balance Funds</i>	982 050 168 241,00	943 450 015101,00
2.1 Bagi Hasil Pajak/ <i>Tax Sharing Revenue</i>	17 149 848 173,00	16 927 952 568 ,00
2.2 Bagi Hasil Bukan Pajak/Sumber Daya Alam <i>Non-Tax Sharing Revenue/Natural Resources</i>	5 772 975 734,00	14 449 829 938,00
2.3 Dana Alokasi Umum/ <i>General Allocation Fund</i>	684 626 255 000,00	611 306 636 000,00
2.4 Dana Alokasi Khusus/ <i>Special Allocation Fund</i>	274 501 089 334,00	300 765 596 595,00
3. Lain-lain Pendapatan yang Sah/<i>Other Revenue</i>	250 097 384 513,53	70 467 713 690 ,56
3.1 Pendapatan Hibah/ <i>Grant</i>	64 727 755 513,53	-
3.2 Dana Darurat/ <i>Emergency Fund</i>	-	-
3.3 Dana Bagi Hasil Pajak dari Provinsi dan Pemerintah Daerah Lainnya/ <i>Tax Sharing Revenue from Provincial and Other Regional Governments</i>	52 099 158 419,00	-
3.4 Dana Penyesuaian dan Otonomi Daerah <i>Regional Adjustment and Autonomy Fund</i>	-	-
3.5 Bantuan Keuangan dari Provinsi atau Pemerintah Daerah Lainnya/ <i>Financial Assistance from Provincial or Other Regional Governments</i>	-	-
3.6 Lainnya/ <i>Others</i>	185 369 629 000,00	70 467 713 690,56
Jumlah/<i>Total</i>	1 377 117 041 579,62	1 385 669 881 971,03

Lanjutan Tabel/Continued Table 2.4.1

Jenis Pendapatan/Kind of Revenues	2021	2022*)
(1)	(4)	(5)
1. Pendapatan Asli Daerah (PAD)/Regional Revenue	97 868 093 745,39	73 195 994 404 ,28
1.1 Pajak Daerah/Regional Tax	28 760 736 752,00	23 522 373 218 ,00
1.2 Retribusi Daerah/Regional Retribution	2 385 122 039,00	2 675 951 709,00
1.3 Hasil Perusahaan Milik Daerah dan Pengelolaan Kekayaan Daerah yang Dipisahkan Regional-Owned Company Revenue and Separated Management of Regional Wealth	5 237 816 479	5 298 759 074,00
1.4 Lain-lain PAD yang Sah/Other Regional Revenue	61 484 418 932,96	41 698 910 403,28
2. Dana Perimbangan/Balance Funds	886 489 445 038,00	988 930 675 999,00
2.1 Bagi Hasil Pajak/Tax Sharing Revenue	73 938 179 959,00	78 674 325 127,00
2.2 Bagi Hasil Bukan Pajak/Sumber Daya Alam Non-Tax Sharing Revenue/Natural Resources	-	-
2.3 Dana Alokasi Umum/General Allocation Fund	608 484 664 000,00	608 010 941 000,00
2.4 Dana Alokasi Khusus/Special Allocation Fund	204 066 601 079,00	302 245 409 872 ,00
3. Lain-lain Pendapatan yang Sah/Other Revenue	364 952 936 994,97	329 830 639 458,27
3.1 Pendapatan Hibah/Grant	-	-
3.2 Dana Darurat/Emergency Fund	-	-
3.3 Dana Bagi Hasil Pajak dari Provinsi dan Pemerintah Daerah Lainnya/Tax Sharing Revenue from Provincial and Other Regional Governments	70 398 076 513,97	74 481 572 384,27
3.4 Dana Penyesuaian dan Otonomi Daerah Regional Adjustment and Autonomy Fund	-	-
3.5 Bantuan Keuangan dari Provinsi atau Pemerintah Daerah Lainnya/Financial Assistance from Provincial or Other Regional Governments	14 660 000 000,00	9 948 096 297,00
3.6 Dana Insentif Daerah	6 809 468 000,00	8 328 792 000,00
3.7 Dana Desa	186 033 214 400,00	165 590 245 777,00
3.6 Lainnya/Others	87 052 178 081,00	71 481 933 000,00
Jumlah/Total	1 334 650 475 778,36	1 332 815 809 846,55

Catatan/Note: *) Data Unaudited

Sumber/Source: Badan Pengelola Keuangan dan Aset Daerah Kab. Landak/Regional Finance Management and Asset Agency Landak Regency

Tabel 2.4.2 Realisasi Belanja Pemerintah Kabupaten Landak Menurut Jenis Belanja (ribu rupiah), 2018–2021
Actual Landak Regency/Municipal Government Expenditures by Kind of Expenditures (thousand rupiahs), 2018–2021

Jenis Pendapatan Kind of Revenues	2019	2020
(1)	(2)	(3)
1. Belanja Tidak Langsung/Indirect Expenditures	55 540 709 885,00	36 382 848 953,25
1.1 Belanja Pegawai/Personnel Expenditures		
1.2 Belanja Bunga/Interest Expenditures		
1.3 Belanja Subsidi/Subsidies Expenditures		
1.4 Belanja Hibah/Grant Expenditures	47 098 920 339,00	28 985 979 375,00
1.5 Belanja Bantuan Sosial/Social Aid Expenditures	7 860 697 346,00	4 153 227 389,00
1.6 Belanja Bagi Hasil/Sharing Fund Expenditure		
1.7 Belanja Bantuan Keuangan Financial Aids Expenditures		
1.8 Belanja Tidak Terduga/Unpredicted Expenditures	581 092 200,00	3 243 642 189,25
2. Belanja Langsung/Direct Expenditures	1 061 196 265 381,87	1 022 326 931 226,80
2.1 Belanja Pegawai/Personnel Expenditures	392 056 381 298,67	396 830 797 311,00
2.2 Belanja Barang dan Jasa Goods and Services Expenditures	427 349 003 829,58	365 703 202 326,80
2.3 Belanja Modal/Capital Expenditure	241 790 880 253,62	259 729 931 589,00
Jumlah/Total	1 116 736 975 266,87	1 058 709 780 180,05

Lanjutan Tabel/*Continued Table 2.4.2*

Jenis Pendapatan <i>Kind of Revenues</i>	2021	2022*)
(1)	(4)	(5)
1. Belanja Tidak Langsung/<i>Indirect Expenditures</i>	421 061 857 169,00	483 112 286 125,00
1.1 Belanja Pegawai/ <i>Personnel Expenditures</i>	387 871 102 589,00	438 335 984 428,00
1.2 Belanja Bunga/ <i>Interest Expenditures</i>	-	-
1.3 Belanja Subsidi/ <i>Subsidies Expenditures</i>	-	-
1.4 Belanja Hibah/ <i>Grant Expenditures</i>	30 174 923 810,00	32 237 104 375,00
1.5 Belanja Bantuan Sosial/ <i>Social Aid Expenditures</i>	249 600 000,00	271 240 000,00
1.6 Belanja Bagi Hasil/ <i>Sharing Fund Expenditure</i>	-	-
1.7 Belanja Bantuan Keuangan <i>Financial Aids Expenditures</i>	-	-
1.8 Belanja Tidak Terduga/ <i>Unpredicted Expenditures</i>	2 766 230 770,00	12 267 957 322,00
2. Belanja Langsung/<i>Direct Expenditures</i>	610 040 265 440,98	644 901 382 787,00
2.1 Belanja Pegawai/ <i>Personnel Expenditures</i>	-	-
2.2 Belanja Barang dan Jasa <i>Goods and Services Expenditures</i>	412 292 728 770,98	426 983 249 124,00
2.3 Belanja Modal/ <i>Capital Expenditure</i>	197 747 536 670,00	217 918 133 663,00
Jumlah/<i>Total</i>	1 031 102 122 609,98	1 128 013 668 912,00

Catatan/*Note*: *) Data UnauditedSumber/*Source*: Badan Pengelola Keuangan dan Aset Daerah Kab. Landak/*Regional Finance Management and Asset Agency Landak Regency*

2.5 PEMILIHAN UMUM GENERAL ELECTION

Tabel
Table 2.5.1 **Jumlah Perolehan Suara dan Perolehan Kursi Partai Politik Pada Pemilu Legislatif di Kabupaten Landak, 2019**
Number of Vote and Parliament Position in General Election by Political Party in Landak Regency, 2019

Partai Politik <i>Political Parties</i>	Perolehan Suara <i>Number of Vote</i>	Perolehan Kursi <i>Parliament Position</i>
(1)	(2)	(3)
Partai Kebangkitan Bangsa	9 219	1
Partai Gerakan Indonesia Raya	19 278	3
Partai Demokrasi Indonesia Perjuangan	83 606	13
Partai Golongan Karya	19 065	3
Partai Nasdem	35 887	5
Partai Gerakan Perubahan Indonesia	275	0
Partai Berkarya	443	0
Partai Keadilan Sejahtera	5 443	0
Partai Persatuan Indonesia	15 196	2
Partai Persatuan Pembangunan	4 458	0
Partai Solidaritas Indonesia	2 546	0
Partai Amanat Nasional	7 045	1
Partai Hati Nurani Rakyat	21 707	3
Partai Demokrat	17 030	4
Partai Bulan Bintang	0	0
Partai Keadilan dan Persatuan Indonesia	3 324	0
Jumlah	244 512	35

Tabel 2.5.2
Table

Jumlah DPT dan Jumlah Suara Pada Pemilu Presiden dan Wakil Presiden Menurut Kecamatan di Kabupaten Landak, 2019
Number of Voters List and The Number of Votes in The Presidential and Vice Presidential Elections by District in Landak Regency, 2019

Kecamatan Subdistrict	DPT Voters Registered	Suara Sah Valid Votes	Tidak Sah Invalid Votes	Menggunakan Hak Pilih Use the Right to Vote
(1)	(2)	(3)	(4)	(5)
1. Sebangki	13 661	12 034	154	12 188
2. Ngabang	52 563	46 690	512	47 202
3. Jelimpo	19 346	17 893	363	18 256
4. Sengah Temila	46 243	43 198	318	43 516
5. Mandor	22 507	19 213	251	19 464
6. Menjalin	14 897	12 294	95	12 389
7. Mempawah Hulu	27 592	23 923	201	24 124
8. Sompak	11 390	10 762	96	10 858
9. Menyuke	21 573	19 056	160	19 216
10. Banyuke Hulu	8 956	7 877	119	7 996
11. Meranti	7 193	6 513	162	6 675
12. Kuala Behe	11 494	10 929	87	11 016
13. Air Besar	17 526	16 281	159	16 440
Jumlah	274 941	246 663	2 677	249 340

Catatan/Note: ...

Sumber/Source: Komisi Pemilihan Umum Kabupaten Landak/The Commission on Elections of Landak Regency

Tabel
Table 2.5.3

Jumlah DPT dan Jumlah Suara Pada Pemilu Presiden dan Wakil Presiden Menurut Kecamatan di Kabupaten Landak, 2019
Number of Voters List and The Number of Votes in The Presidential and Vice Presidential Elections by District in Landak Regency, 2019

Kecamatan Subdistrict	Calon Pasangan Potensial Partner		Jumlah Suara Sah Number of Valid Votes	Jumlah Suara Tidak Sah Number of Invalid Votes
	I	II		
(1)	(2)	(3)	(4)	(5)
1. Sebangki	6 735	5 299	12 304	154
2. Ngabang	37 411	9 279	46 690	512
3. Jelimpo	16 002	1 891	17 893	363
4. Sengah Temila	40 551	2 647	43 198	318
5. Mandor	16 460	2 753	19 213	251
6. Menjalin	11 666	628	12 294	95
7. Mempawah Hulu	22 424	1 499	23 923	201
8. Sompak	10 210	552	10 762	96
9. Menyuke	16 914	2 142	19 056	16
10. Banyuke Hulu	7 391	486	7 877	116
11. Meranti	5 560	953	6 513	162
12. Kuala Behe	8 546	2 383	10 929	87
13. Air Besar	13 091	3 190	16 281	159
Jumlah	212 961	33 702	246 663	2 677

Catatan/Note: ...

Sumber/Source: Komisi Pemilihan Umum Kabupaten Landak/The Commission on Elections of Landak Regency



**PENDUDUK DI
KABUPATEN LANDAK**
405 396

**Kepadatan Penduduk
per km² → 48.25**



Rasio Jenis Kelamin
109.64

**5 Kecamatan Di
Kabupaten Landak
Dengan Penduduk
Terbanyak, 2022**

30 750 Kecamatan Menyuke

34 035 Kecamatan Mandor

40 965 Kecamatan Mempawah Hulu

64 965 Kecamatan Sengah Temila

80 153 Kecamatan Ngabang

<https://landakkab.bps.go.id>

ke
r
1
a

PENJELASAN TEKNIS

1. **Sumber utama data kependudukan** adalah Sensus Pendudukan yang dilaksanakan setiap sepuluh tahun sekali. Sensus penduduk telah dilaksanakan sebanyak enam kali sejak Indonesia merdeka, yaitu tahun 1961, 1971, 1980, 1990, 2000, dan 2010. Di dalam sensus penduduk, pencacahan dilakukan terhadap seluruh penduduk yang berdomisili di wilayah teritorial Indonesia termasuk warga negara asing kecuali anggota korps diplomatik negara sahabat beserta keluarganya. Metode pengumpulan data dalam sensus dilakukan dengan wawancara antara petugas sensus dengan responden dan juga melalui e-census. Pencatatan penduduk menggunakan konsep usual residence, yaitu konsep di mana penduduk biasa bertempat tinggal. Bagi penduduk yang bertempat tinggal tetap dicacah di mana mereka biasa tinggal, sedangkan untuk penduduk yang tidak bertempat tinggal tetap dicacah di tempat di mana mereka ditemukan petugas sensus pada malam 'Hari Sensus'. Termasuk penduduk yang tidak bertempat tinggal tetap adalah tunawisma, awak kapal berbendera Indonesia, penghuni perahu/rumah apung, masyarakat terpencil/terasing, dan pengungsi. Bagi mereka

TECHNICAL NOTES

1. **The main source of demographic data** is population census, which is conducted every ten years. Population Census has been conducted six times since Indonesia's independence: 1961, 1971, 1970, 1990, 2000, and 2010. The population census enumerates all residents who domicile in the entire territory of Indonesia including foreign citizens except the diplomatic corps members and their families. The method of data collection in a population sensus involves interviewing respondents and conducting e-census. Enumeration of the population uses the concept of "usual residence", which is the concept of "places where people usually live". *De jure* was applied to the permanent residents, while *de facto* was applied to non-permanent residents. The permanent residents were enumerated in place where they normally live, the non-permanent residents were enumerated where they were found by the enumerators, on the night of 'Census Date'. The non permanent residents include homeless people ship crew, boat people, remote area community, and internally displaced persons. Those who had permanent residence and has been travelling away from their home for six months or more were not enumerated in their permanent

tetap dan sedang bepergian ke luar wilayah lebih dari enam bulan, tidak dicacah di tempat tinggalnya, tetapi dicacah di tempat tujuannya. Untuk tahun yang tidak dilaksanakan sensus penduduk, data kependudukan diperoleh dari hasil proyeksi penduduk, Proyeksi penduduk merupakan suatu perhitungan ilmiah yang didasarkan pada asumsi dari komponen-komponen perubahan penduduk, yaitu kelahiran, kematian, dan migrasi. Proyeksi penduduk Indonesia 2010-2035 menggunakan data dasar penduduk hasil SP2010.

place, but in the place where they were during the census. For the periods where the population census is not conducted, population projection is done to estimate population during those years. The population projection is an estimate based on the demographic components, such as birth, death, and migration. Indonesia's 2010-2035 population projection used the 2010 Population Census as the base population.

2. **Penduduk Kabupaten Landak** adalah semua orang yang berdomisili di wilayah teritorial Kabupaten Landak selama 6 bulan atau lebih dan atau mereka yang berdomisili kurang dari 6 bulan tetapi bertujuan menetap.
3. **Laju Pertumbuhan Penduduk** adalah angka yang menunjukkan persentase penambahan penduduk dalam jangka waktu tertentu.
4. **Kepadatan Penduduk** adalah rasio banyaknya penduduk per km².
5. **Rasio Jenis Kelamin** adalah perbandingan antara penduduk laki-laki dan penduduk

2. **The Population of Landak Regency** are all residents of the entire territory of Landak Regency who have stayed for six months or longer, and those who intended to stay more than six months even though their length of stay is less than six months.
3. **The Growth Rate** of Population is the number that show percentage of population growth within a specified period.
4. **Population Density** is ratio of population per km².
5. **Gender Ratio** is the ratio of males population to females population in a given area and

perempuan pada suatu wilayah dan waktu tertentu. Biasanya dinyatakan dengan banyaknya penduduk laki-laki untuk 100 penduduk perempuan.

time, usually expressed as the number of males for every 100 females

6. Distribusi Penduduk adalah pola persebaran penduduk di suatu wilayah, baik berdasarkan batas-batas geografis maupun berdasarkan batas-batas administrasi pemerintahan.

6. Population Distribution is the pattern of population distribution in an area, either by geographic boundaries or by government administrative boundaries.

7. Rumah Tangga adalah seseorang atau sekelompok orang yang mendiami sebagian atau seluruh bangunan fisik/sensus dan biasanya tinggal bersama serta pengelolaan makan dari satu dapur adalah jika pengurusan kebutuhan sehari-harinya dikelola bersama-sama menjadi satu.

7. Household is an individual or group of people living in a physical/census building unit or part of it and usually commit on a common provision for food and other essentials of living. Common provision for food means one organizing daily needs for all of household members.

8. Angkatan Kerja adalah penduduk usia kerja (15 tahun ke atas) yang bekerja, punya pekerjaan namun sementara tidak bekerja, dan pengangguran.

8. Labor Force or economically active are persons of 15 years and over, who in the previous week were working, temporarily absent from work but having jobs, and unemployment.

9. Bekerja adalah kegiatan ekonomi yang dilakukan oleh seseorang dengan maksud memperoleh/membantu memperoleh pendapatan atau keuntungan dan lamanya bekerja paling sedikit 1 jam secara terus menerus dalam seminggu yang lalu (termasuk pekerja keluarga tanpa upah yang membantu dalam suatu usaha/kegiatan ekonomi).

9. Working is economic activity conducted by a person and intended to earn income by doing work or helping to do work at least one hour continuously during the reference week (including unpaid family worker/s for any economic activity).

ULASAN

DESCRIPTION

Penduduk

Population

Berdasarkan hasil proyeksi Sensus Penduduk 2020 jumlah penduduk Kabupaten Landak sebanyak 405.396 jiwa yang terdiri dari 212.022 laki-laki dan 193.374 jiwa perempuan dengan Gender ratio 109,54.

Based on the results of 2020 Indonesia Population Census, Landak Regency total population were 405.396 people which consists of 212.022 men and 193.374 women with Gender ratio 109,54

Selama kurun waktu 2010-2022 laju pertumbuhan penduduk di Kabupaten Landak sebesar 1,11 persen per tahun.

During period 2010-2021 the population growth rate in Landak Regency was 1.11 percent per year.

Penduduk dapat dikategorikan sebagai penduduk produktif yaitu penduduk yang beradapada usia antara 15 tahun sampai dengan 64 tahun. Dan penduduk yang berusia 0-14 tahun dan 65 tahun ke atas dikategorikan sebagai penduduk nonproduktif. Penduduk nonproduktif ini menjadi beban/tanggungannya penduduk yang produktif. Indikator tentang tingkat beban ini disebut dependency ratio yaitu jumlah penduduk nonproduktif dibagi penduduk produktif.

This population can be categorized as productive citizens for who are between 15 to 64 years old. And people aged 0-14 years and over 65 years are categorized as nonproductive population. Nonproductive population is a burden/responsibility of the productive population. Indicator of the degree of this burden called the dependency ratio counted by nonproductive population divided by the productive population.

Angka dependency ratio di Kabupaten Landak untuk tahun 2021 sebesar 48,218 Artinya setiap 100 orang penduduk usia produktif akan menanggung 45-46 orang penduduk usia nonproduktif.

Dependency ratio in Landak Regency for the year 2021 was 48,218 It means each 100 persons of productive people have responsibility to 45-46 persons of nonproductive people.

Dari 13 kecamatan yang ada di Kabupaten Landak terlihat bahwa penyebaran penduduknya tidak merata. Ada beberapa kecamatan yang

Generally among districts in Landak Regency seemingly that the population distribution is not balance. There are some districts that the populatio

jumlah penduduknya di atas 50.000 jiwa seperti Kecamatan Sengah Temila dan Ngabang. Dan ada pula kecamatan yang jumlah penduduknya di bawah 15.000 jiwa seperti Kecamatan Sompak, Banyuke Hulu, dan Banyuke Hulu

Ketenagakerjaan

Jumlah penduduk usia kerja bertambah seiring dengan bertambahnya jumlah penduduk. Penduduk usia kerja (15 tahun ke atas) di Kabupaten Landak pada tahun 2022 berdasarkan hasil survei angkatan kerja nasional sebanyak 285.286 jiwa.

Dari 285.286 jiwa penduduk usia kerja ini 206.228 jiwa adalah angkatan kerja (terdiri dari yang bekerja dan mencari kerja) dan 79.058 jiwa bukan angkatan kerja (terdiri dari mereka yang bersekolah, mengurus rumah tangga dan lainnya).

Penduduk yang bekerja sejumlah 202.555 jiwa terdiri dari 123.815 jiwa laki-laki dan 78.740 jiwa perempuan. Dan dari penduduk yang bekerja ini sebagian besar bekerja di sektor pertanian (67,18%) diikuti sektor jasa sebesar (23,31%) serta sektor manufaktur (9,51%).

50,000 people, such as Sengah Temila and Ngabang District. And there are also districts with population number under 15,000, such as Sompak, Banyuke Hulu, Meranti and Kuala Behe District.

Employment

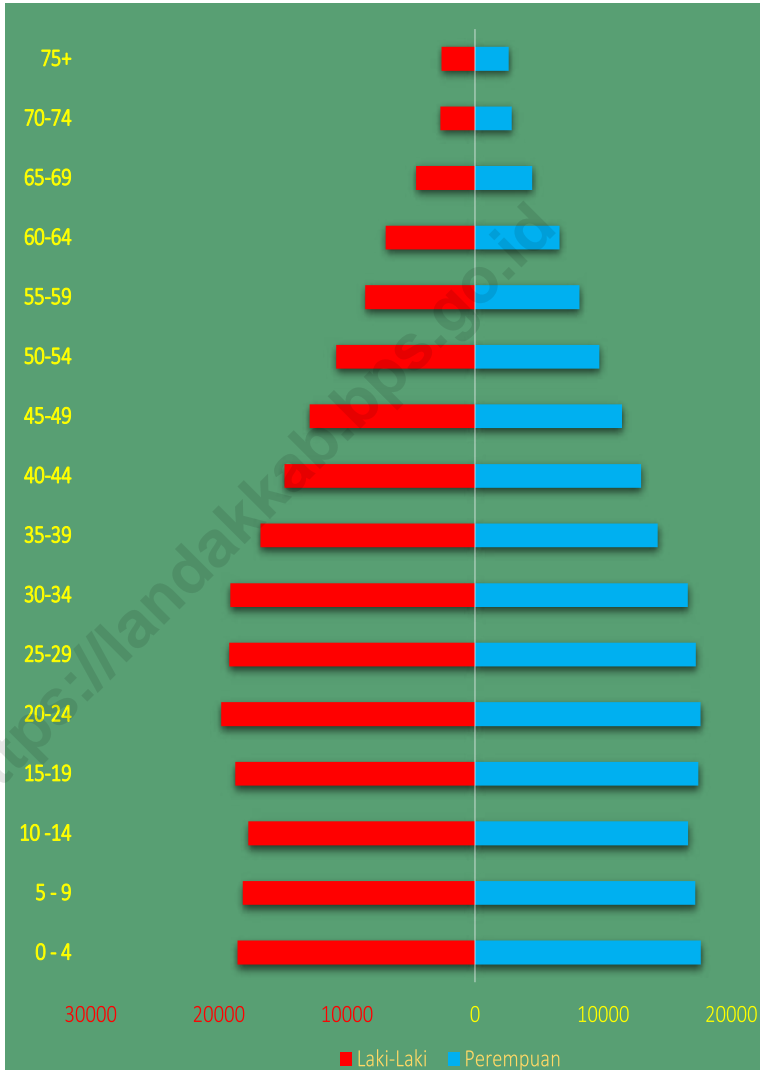
The population of working age increases with the increase of population. Population of working age (15 years and over) in Landak Regency at 2022 based on national labor force survey were 285,286 people.

Between of 285,286 people of working age population consist of 206,228 people which is the labor force (consisting of the workers and job seekers) and 79,058 people rather than the labor force (consisting of those who attending school, taking care of household and others).

Working population of 202,555 people, consisting of 123,815 men and 78,740 women. And from this working population is mostly employed in agriculture (467,18%) followed by the service sector amounted to (23,31%) and the manufacture sector (9,51%).

Gambar 3.1
Figures

Piramida Penduduk Kabupaten Landak 2022
Population Pyramid of Landak Regency, 2022



Sumber/Source :

3.1 PENDUDUK POPULATION

Tabel 3.1.1 Penduduk, Laju Pertumbuhan Penduduk, Distribusi Persentase Penduduk, Kepadatan Penduduk, Rasio Jenis Kelamin Penduduk Menurut Kecamatan di Kabupaten Landak, 2022
Population, Population Growth Rate, Percentage Distribution of Population, Population Density, and Population Sex Ratio by Subdistrict in Landak Regency, 2022

Kecamatan Subdistrict	Penduduk (ribu) Population (thousand)	Laju Pertumbuhan Penduduk per Tahun 2020–2022 (%) Annual Population Growth Rate 2020–2022 (%)
(1)	(2)	(3)
1. Sebangki	19,92	0,82
2. Ngabang	80,15	1,86
3. Jelimpo	28,83	1,15
4. Sengah Temila	64,97	0,98
5. Mandor	34,03	0,84
6. Menjalin	22,25	0,82
7. Mempawah Hulu	40,97	1,27
8. Sompak	16,24	0,82
9. Menyuke	30,75	0,82
10. Banyuke Hulu	13,88	0,59
11. Meranti	10,77	0,73
12. Kuala Behe	17,06	1,27
13. Air Besar	25,59	0,57
Kabupaten Landak	405,401	1,11

Lanjutan Tabel/*Continued Table* 3.1.1

Kecamatan <i>Subdistrict</i>	Persentase Penduduk <i>Percentage of Total Population</i>	Kepadatan Penduduk per km ² <i>Population Density per sq.km</i>
(1)	(4)	(5)
1. Sebangki	4,91	22,49
2. Ngabang	19,77	69,81
3. Jelimpo	7,11	33,99
4. Sengah Temila	16,02	33,09
5. Mandor	8,40	74,79
6. Menjalin	5,49	68,90
7. Mempawah Hulu	10,10	82,53
8. Sompak	4,01	73,89
9. Menyuke	7,59	51,75
10. Banyuke Hulu	3,42	50,69
11. Meranti	2,66	28,92
12. Kuala Behe	4,21	17,62
13. Air Besar	6,31	18,8
Kabupaten Landak	100	48,25

Lanjutan Tabel/Continued Table 3.1.1

Kecamatan Subdistrict	Rasio Jenis Kelamin Penduduk Population Sex Ratio
(1)	(6)
1. Sebangki	106,59
2. Ngabang	107,24
3. Jelimpo	109,79
4. Sengah Temila	109,64
5. Mandor	105,43
6. Menjalin	107,21
7. Mempawah Hulu	112,63
8. Sompak	111,14
9. Menyuke	111,59
10. Banyuke Hulu	113,01
11. Meranti	113,19
12. Kuala Behe	112,55
13. Air Besar	114,33
Kabupaten Landak	109,64

Tabel
Table 3.1.2

Penduduk Menurut Kecamatan dan Jenis Kelamin di Kabupaten Landak, 2022
Population by District and Gender in Landak Regency, 2022

Kecamatan <i>District</i>	Laki-Laki <i>Male</i>	Perempuan <i>Female</i>	Jumlah <i>Total</i>
(1)	(2)	(3)	(4)
1. Sebangki	10 277	9 642	19 919
2. Ngabang	41 477	38 676	80 153
3. Jelimpo	15 090	13 744	28 834
4. Sengah Temila	33 976	30 989	64 965
5. Mandor	17 467	16 568	34 035
6. Menjalin	11 511	10 737	22 248
7. Mempawah Hulu	21 699	19 266	40 965
8. Sompak	8 547	7 690	16 237
9. Menyuke	16 217	14 533	30 750
10. Banyuke Hulu	7 364	6 516	13 880
11. Meranti	5 717	5 051	10 768
12. Kuala Behe	9 032	8 025	17 057
13. Air Besar	13 648	11 937	25 585
Kabupaten Landak	212 022	193 374	405 396

Catatan/Note: Data dari Hasil Proyeksi Interim Sensus Penduduk 2020/Data from the result Interim Projection of 2020 Indonesia Population Census

Sumber/Source: Badan Pusat Statistik / BPS-Statistics Indonesia

Tabel 3.1.3 **Jumlah Penduduk Menurut Kelompok Umur dan Jenis Kelamin di Kabupaten Landak, 2022**
Table 3.1.3 **Population by Age Groups and Sex in Landak Regency, 2022**

Kelompok Umur Age Groups	Jenis Kelamin/Sex		
	Laki-Laki Male	Perempuan Female	Jumlah Total
(1)	(2)	(3)	(4)
0–4	18 541	17 612	36 153
5–9	18 139	17 183	35 322
10–14	17 695	16 637	34 332
15–19	18 708	17 434	36 142
20–24	19 809	17 604	37 413
25–29	19 192	17 232	36 424
30–34	19 093	16 608	35 701
35–39	16 749	14 260	31 009
40–44	14 872	12 966	27 838
45–49	12 902	11 462	24 364
50–54	10 844	9 692	20 536
55–59	8 580	8 145	16 725
60–64	6 968	6 592	13 560
65–69	4 608	4 451	9 059
70–74	2 709	2 865	5 574
75+	2 613	2 631	5 244
Kabupaten Landak	212 022	193 374	405 396

Catatan/Note: Data dari Hasil Proyeksi Interim Sensus Penduduk 2020/Data from the result Interim Projection of 2020 Indonesia Population Census

Sumber/Source: Badan Pusat Statistik / BPS-Statistics Indonesia

Tabel
Table 3.1.4

Persentase Penduduk Usia 10Tahun Keatas Menurut Status Perkawinan dan Jenis Kelamin di Kabupaten Landak, 2022
Percentage of Population Aged Over 10Years by Marital Status and Gender in Landak Regency, 2022

Status Perkawinan <i>Marital Status</i>	Laki-Laki <i>Male</i>	Perempuan <i>Female</i>	Laki-Laki/ Male + Perempuan/ Female
(1)	(2)	(3)	(4)
Belum Kawin/ <i>Not Yed Married</i>	49,72	39,89	45,04
Kawin/ <i>Married</i>	47,64	52,96	50,18
Cerai Hidup/ <i>Live Divorced</i>	0,41	0,93	0,65
Cerai Mati/ <i>Dead Divorced</i>	2,23	6,22	4,13
Kabupaten Landak	100	100	100

Sumber/*Source*: BPS, Survei Sosial Ekonomi Nasional (Susenas) Maret/BPS-Statistics Indonesia, National Socioeconomic Survey March

Tabel
Table 3.1.5**Persentase Penduduk Menurut Hubungan Dengan Kepala Rumah Tangga dan Jenis Kelamin di Kabupaten Landak, 2022****Percentage of Population by Relationship With the Head of Household and Gender in Landak Regency, 2022**

Status Perkawinan <i>Marital Status</i>	Laki-Laki <i>Male</i>	Perempuan <i>Female</i>	Laki-Laki/ <i>Male + Perempuan/</i> <i>Female</i>
(1)	(2)	(3)	(4)
Kepala Rumah Tangga/ <i>Head of Household</i>	41,62	4,63	24,03
Istri/Suami/ <i>Wife/Husband</i>	0,14	43,11	20,59
Anak Kandung/Tiri	44,35	38,02	41,34
Anak Angkat	0,84	0,15	0,51
Menantu/ <i>Law</i>	2,08	2,39	2,23
Cucu/ <i>Grandchild</i>	2,67	3,71	3,16
Orang Tua/ <i>Mertua</i>	3,98	6,12	5,00
Pembantu/ <i>Supir</i>	0,00	0,00	0,00
Lainnya/ <i>Others</i>	4,33	1,85	3,15
Kabupaten Landak	100	100	100

Sumber/Source: BPS, Survei Sosial Ekonomi Nasional (Susenas) Maret/BPS-Statistics Indonesia, National Socioeconomic Survey March

Tabel
Table 3.1.6

Jumlah Penduduk Wajib Kartu Tanda Penduduk (KTP) dan Realisasi Pemberian Kartu Tanda Penduduk (KTP) Menurut Kecamatan Di Kabupaten Landak
Number of Residence ID Card Obligatory and Issued Realization by District in Landak Regency, 2022

Kecamatan District	Wajib Kartu Tanda Penduduk	Pencetakan Kartu Tanda Penduduk
(1)	(2)	(3)
1. Sebangki	14 134	12 259
2. Ngabang	55 009	51 377
3. Jelimpo	20 775	18 884
4. Sengah Temila	47 881	43 891
5. Mandor	24 990	23 078
6. Menjalin	16 356	15 040
7. Mempawah Hulu	29 612	26 760
8. Sompak	12 173	11 180
9. Menyuke	22 929	20 816
10. Banyuke Hulu	10 002	8 914
11. Meranti	7 569	6 563
12. Kuala Behe	12 275	11 044
13. Air Besar	18 577	16 470
Kabupaten Landak	292 282	266 276

Catatan/Note: ...

Sumber/Source: Dinas Kependudukan dan Pencatatan Sipil Kabupaten Landak/ *Departement of Population and Civil Registration of Landak Regency*

Tabel
Table 3.1.7**Jumlah Kepala Keluarga dan Kepemilikan Kartu Keluarga
Menurut Kecamatan Di Kabupaten Landak, 2022**
**Number of Family Card and Family Card Owning by District
in Landak Regency, 2022**

Kecamatan District	Jumlah Kepala Keluarga Family Card	Pencetakan Kartu Keluarga
(1)	(2)	(3)
1. Sebangki	5 317	4 946
2. Ngabang	23 165	22 109
3. Jelimpo	8 240	7 777
4. Sengah Temila	18 382	17 299
5. Mandor	9 917	9 148
6. Menjalin	6 146	5 671
7. Mempawah Hulu	10 798	10 157
8. Sompak	4 589	4 320
9. Menyuke	8 422	7 925
10. Banyuke Hulu	3 691	3 464
11. Meranti	2 877	2 719
12. Kuala Behe	4 979	4 713
13. Air Besar	7 257	6 694
Kabupaten Landak	113 789	106 942

Catatan/Note: ...

Sumber/Source: Dinas Kependudukan dan Pencatatan Sipil Kabupaten Landak/ *Departement of Population and Civil Registration of Landak Regency*

**3.2 KETENAGAKERJAAN
EMPLOYMENT**

Tabel 3.2.1 Jumlah Penduduk Berumur 15 Tahun Keatas Menurut Jenis Kegiatan Selama Seminggu yang Lalu dan Jenis Kelamin di Kabupaten Landak, 2022
Population Aged 15 Years and Over by Type of Activity During The Previous Week and Sex in Landak Regency, 2022

Kegiatan Utama <i>Main Activity</i>	Jenis Kelamin/Sex		
	Laki-Laki <i>Male</i>	Perempuan <i>Female</i>	Laki-Laki+ Perempuan <i>Male+Female</i>
(1)	(2)	(3)	(4)
I. Angkatan Kerja/<i>Economically Active</i>	125 757	80 471	206 228
1. Bekerja/ <i>Working</i>	123 815	78 740	202 555
2. Pengangguran Terbuka/ <i>Unemployment</i>	1 942	1 731	3 673
II. Bukan Angkatan Kerja/<i>Not Economically Active</i>	23 015	56 043	79 058
1. Sekolah/ <i>Attending School</i>	10 562	10 355	20 917
2. Mengurus Rumah Tangga/ <i>Housekeeping</i>	6 020	40 342	46 362
3. Lainnya/ <i>Others</i>	6 433	5 346	11 779
Jumlah/<i>Total</i>	148 772	136 514	285 286

Catatan/*Note*:

Sumber/*Source*: BPS, Survei Angkatan Kerja Nasional (Sakernas) Agustus/BPS-Statistics Indonesia, August National Labor Force Survey

Tabel
Table 3.2.2**Penduduk Berumur 15 Tahun ke Atas Menurut Pendidikan Tertinggi yang Ditamatkan dan Jenis Kegiatan Selama Seminggu yang Lalu di Kabupaten Landak, 2022**
Population 15 Years of Age and Over by Educational Attainment and Type of Activity During the Previous Week in Landak Regency, 2022

Pendidikan Tertinggi yang Ditamatkan ¹ <i>Educational Attainment¹</i>	Angkatan Kerja/ <i>Economically Active</i>			Persentase Bekerja terhadap Angkatan Kerja <i>Percentage of Working to Economically Active</i>
	Bekerja <i>Working</i>	Pengangguran ² <i>Unemployment²</i>	Jumlah Angkatan Kerja <i>Total of Economically Active</i>	
(1)	(2)	(3)	(4)	(5)
0	85315	794	86109	99.08
1	43640	353	43993	99.20
2	60242	2107	62349	96.62
3	13358	419	13777	96.96
Jumlah/Total	202 555	3 673	206 228	98.22

Lanjutan Tabel/*Continued Table 3.2.2*

Pendidikan Tertinggi yang Ditamatkan¹ <i>Educational Attainment¹</i>	Bukan Angkatan Kerja <i>Not Economically Active</i>	Jumlah Total	Persentase Angkatan Kerja terhadap Penduduk Usia Kerja <i>Percentage of Economically Active to Working Age Population</i>
(1)	(6)	(7)	(8)
0	29 977	116 086	74.18
1	30 454	74 447	59.09
2	17 703	80 052	77.89
3	924	14 701	93.71
Jumlah/Total	79 058	285 286	72.29

Catatan/Note: ¹ 0. ≤ Sekolah Dasar (SD)/≤ *Primary School*
 1. Sekolah Menengah Pertama/*Junior High School*
 2. Sekolah Menengah Atas/*Senior High School*
 3. Perguruan Tinggi/*Collage*
² 1. Mencari pekerjaan/*Looking for work*
 2. Mempersiapkan usaha/*Establishing a new business/firm*
 3. Merasa tidak mungkin mendapat pekerjaan/*Feeling hopeless in looking for work (discouraged job seekers)*
 4. Sudah punya pekerjaan tetapi belum mulai bekerja/*Having job already but not starting to work yet*
 Sumber/Source: BPS, Survei Angkatan Kerja Nasional (Sakernas) Agustus/BPS-Statistics Indonesia, August National Labor Force Survey

Tabel
Table 3.2.3**Penduduk Berumur 15 Tahun Ke Atas yang Bekerja Selama Seminggu yang Lalu Menurut Status Pekerjaan Utama dan Jenis Kelamin di Kabupaten Landak, 2022**
Population 15 Years of Age and Over who Worked During The Previous Week by Main Employment Status and Sex in Landak Regency, 2022

Status Pekerjaan Utama Main Employment Status	Laki-Laki Male	Perempuan Female	Jumlah Total
(1)	(2)	(3)	(4)
Berusaha sendiri <i>Own account worker</i>	22 430	14 910	37 340
Berusaha dibantu buruh tidak tetap/buruh tidak dibayar <i>Employer assisted by temporary worker/unpaid worker</i>	28 442	18 197	46 639
Berusaha dibantu buruh tetap/buruh dibayar <i>Employer assisted by permanent worker/paid worker</i>	4 267	300	4 567
Buruh/Karyawan/Pegawai/ <i>Employee</i>	43 127	10 820	53 947
Pekerja bebas <i>Casual worker</i>	17 594	885	18 479
Pekerja keluarga/tak dibayar <i>Family worker/unpaid worker</i>	7 955	33 628	41 583
Jumlah/Total	123 815	78 740	202 555

Catatan/Note: ...

Sumber/Source: BPS, Survei Angkatan Kerja Nasional (Sakernas) Agustus/BPS-Statistics Indonesia, August National Labor Force Survey

Tabel
Table 3.2.4

Penduduk Berumur 15 Tahun Ke Atas yang Bekerja Selama Seminggu yang Lalu Menurut Lapangan Pekerjaan Utama dan Jenis Kelamin di Kabupaten Landak, 2022
Population 15 Years of Age and Over who Worked During The Previous Week by Main Industry Status and Gender in Landak Regency, 2022

Status Pekerjaan Utama <i>Main Employment Status</i>	Laki-Laki <i>Male</i>	Perempuan <i>Female</i>	Jumlah <i>Total</i>
(1)	(2)	(3)	(4)
<i>Agriculture (A)</i>	40,2	29,98	67,18
<i>Manufacture (M)</i>	8,87	0,64	9,51
<i>Service (S)</i>	12,06	11,25	23,31
Jumlah/Total	61,13	38,87	100

Catatan/Note: ...

Sumber/Source: BPS, Survei Angkatan Kerja Nasional (Sakernas) Agustus/BPS-Statistics Indonesia, August National Labor Force Survey

Tabel
Table 3.2.5**Penduduk Yang Mencari Pekerjaan Menurut Pendidikan Yang Ditamatkan Di Kabupaten Landak, 2022**
Population Who Looking for Work by Educational Attainment in Landak Regency, 2022

Status Pekerjaan Utama Main Employment Status	Laki-Laki Male	Perempuan Female	Jumlah Total
(1)	(2)	(3)	(4)
Tidak Tamat SD/ <i>Not an Elementary</i>	1	1	2
SD/ <i>Employer assisted by temporary worker/ unpaid worker</i>	3	0	3
SMP/ <i>Employer assisted by permanent worker/paid worker</i>	17	20	37
SMA/ <i>Employee</i>	297	292	589
DI/DII	7	3	10
DII	14	8	22
S-1	48	62	110
S-2	1	0	1
2022	388	386	774
2021	679	398	1077

Catatan/Note: ...

Sumber/Source: BPS, Survei Angkatan Kerja Nasional (Sakernas) Agustus/BPS-Statistics Indonesia, August National Labor Force Survey

Tabel
Table 3.2.6

Keadaan Pencari Kerja di Kabupaten Landak, 2022
Job Situation in Landak Regency, 2022

Bulan Month	Belum Di Tempatkan/ Has Not Been Placed	Terdaftar/ Registered	Dikirim Ke Pengusaha/ Share to Entrepreneur	Sudah Di Tempatkan/ Was Placed
(1)	(2)	(3)	(4)	(5)
Januari/January	198	198	-	-
Februari/February	41	41	-	-
Maret/March	48	48	-	3
April/April	17	17	-	-
Mei/May	68	68	-	-
Juni/June	137	137	-	-
Juli/July	84	84	-	2
Agustus/August	55	55	-	-
September/September	68	68	-	-
Oktober/October	22	22	-	-
November/November	18	18	-	2
Desember/December	18	18	-	2
2022	774	77	-	9
2021	1077	1077	-	8
2020	505	505	-	2

Catatan/Note: ...

Sumber/Source: BPS, Survei Angkatan Kerja Nasional (Sakernas) Agustus/BPS-Statistics Indonesia, August National Labor Force Survey

Sosial dan Kesejahteraan Rakyat

Social and Welfare

School



Jumlah Desa yang memiliki Fasilitas Sekolah Menurut Kecamatan dan Tingkat Pendidikan di Kabupaten Landak, 2022

156

SD

8

SMK

84

SMP

3

Perguruan Tinggi

34

SMA

Profil Kelahiran Bayi pada Puskesmas di Kabupaten Landak 2022

7

43

28



Kematian Ibu

Bayi Lahir Mati

Kematian Neonatal

6 349

Lahir Hidup

Lahir Mati

43

Banyaknya bayi yang lahir hidup dan lahir mati pada Puskesmas di Kabupaten Landak

<https://landakkab.bps.go.id>

PENJELASAN TEKNIS

1. **Tidak/Belum Pernah Sekolah** adalah mereka yang tidak pernah atau belum pernah terdaftar dan tidak pernah atau belum pernah aktif mengikuti pendidikan di suatu jenjang pendidikan formal. Termasuk juga yang tamat/belum tamat taman kanak-kanak tetapi tidak melanjutkan ke sekolah datar.
2. **Masih Bersekolah** adalah mereka yang terdaftar dan aktif mengikuti pendidikan formal dan nonformal (Paket A, B, atau C), baik pendidikan dasar, menengah maupun pendidikan tinggi. Bagi mahasiswa yang sedang cuti dianggap masih bersekolah.
3. **Tidak Bersekolah Lagi** adalah mereka yang pernah terdaftar dan aktif mengikuti pendidikan di suatu jenjang pendidikan formal maupun nonformal (Paket A, B, atau C), tetapi pada saat pencacahan tidak lagi terdaftar dan tidak aktif mengikuti pendidikan.
4. **Jalur Pendidikan** di Indonesia terdiri atas 1) pendidikan formal, 2) pendidikan nonformal, dan 3) pendidikan informal yang ketiganya dapat saling melengkapi dan memperkaya (Undang-Undang No. 20 Tahun 2013 tentang Sistem Pendidikan Nasional).
5. **Jenjang Pendidikan Formal** terdiri atas pendidikan dasar,

TECHNICAL NOTES

1. **Not/Never Attending School** is someone who has never attended or never been registered in a formal education, such as primary, secondary, and tertiary education. Those who just completed kindergarten are considered as never attended school.
2. **Attending School** is someone who is currently attending primary, secondary, or tertiary education, including package A, package B, or package C. College student who postpones his/her study is considered as attending school.
3. **Not Attending School Anymore** is someone who had enrolled and participated in formal and non-formal education in the past including package A, package B, or package C, but currently does not attend school.
4. **The Education System** in Indonesia consists of 1).a formal education, 2) non-formal education, and 3) informal education that all three can be complementary and enriching (Law No. 20 Year 2013 about The National Education System).
5. **The Formal Education Level** consists of primary education, diam

pendidikan menengah, dan pendidikan tinggi. Jenis pendidikan yang diajarkan ialah pendidikan umum, kejuruan, akademik, profesi, vokasi, keagamaan, dan khusus.

A. Pendidikan Dasar berbentuk Sekolah Dasar (SD) dan Madrasah Ibtidaiyah (MI) atau bentuk lain yang sederajat serta Sekolah Menengah Pertama (SMP) dan Madrasah Tsanawiyah (MTs), atau bentuk lain yang sederajat.

B. Pendidikan Menengah berbentuk Sekolah Menengah Atas (SMA), Madrasah Aliyah (MA), Sekolah Menengah Kejuruan (SMK), dan Madrasah Aliyah Kejuruan (MAK), atau bentuk lain yang sederajat.

C. Pendidikan Tinggi merupakan jenjang pendidikan setelah pendidikan menengah yang mencakup program pendidikan diploma, sarjana, magister, spesialis, dan doktor yang diselenggarakan perguruan tinggi. Perguruan tinggi dapat berbentuk akademi, politeknik, sekolah tinggi, institut, atau universitas.

6. **Rumah Sakit** adalah tempat pemeriksaan dan perawatan kesehatan, biasanya berada di bawah pengawasan dokter/tenaga medis, yang melayani penderita yang sakit untuk berobat rawat jalan atau rawat inap.

secondary education, and high education. Kind of education that taught consists of general education, vocational, academic, professional, religious, and specific education.

A. The Primary Education consists of Elementary School and Islamic Elementary School or other equivalent forms and Junior High School and MTs, or other equivalent forms.

B. The Secondary Education consists of the Senior High School, MA, Vocational School, and Vocational Madrasah Aliyah, or other equivalent forms.

C. The High Education consists of the education level after the secondary education that consists of diplomas, bachelor, master, specialist, and doctoral degrees that are held by the college. The colleges can be academy, polytechnic, high school, institute, or university. academy, polytechnic, high school, institute, or university.

6. **Hospital** is a place for health check, usually controlled/supervised by doctors/medical personnel to serve the ill patients to get outpatient or inpatient treatment services.

7. **Puskesmas** (Pusat Kesehatan Masyarakat) adalah unit pelaksana teknik dinas kesehatan Kabupaten Landak yang mempunyai fungsi utama sebagai penyelenggara pelayanan kesehatan tingkat pertama. Wilayah kerja puskesmas maksimal adalah satu kecamatan dan untuk dapat menjangkau wilayah kerjanya, puskesmas mempunyai jaringan pelayanan yang meliputi Unit Puskesmas Pembantu (Pustu), Unit Puskesmas Keliling (Puskel), dan unit bidan desa/komunitas (Peraturan Menteri Kesehatan RI No. 75 Tahun 2014 Tentang Pusat Kesehatan Masyarakat).
8. **Apotek** adalah suatu tempat tertentu yang digunakan untuk melakukan pekerjaan kefarmasian, dan penyaluran/penjualan obat atau bahan farmasi dan perbekalan kesehatan lainnya kepada masyarakat yang dikelola oleh tenaga apoteker (Peraturan Menteri Kesehatan RI No. 1332 Tahun 2002 Tentang Perubahan Atas Peraturan Menteri Kesehatan RI No. 922/MENKES/PER/X/1993 Tentang Ketentuan dan Tata Cara Pemberian Izin Apotek).
9. **Peristiwa Tindak Pidana yang Dilaporkan** ialah setiap peristiwa yang diterima kepolisian dari laporan masyarakat, atau peristiwa dimana pelakunya tertangkap tangan oleh kepolisian.
7. **Public Health Center** is technical implementation unit of regency health department that have the primary function as a first-level health care providers. The working area standard of public health center is one district and to reach their working areas, public health centers have a service network covering subsidiary of public health center, mobile public health center units, and midwife units (Regulation of the Minister of Health of Indonesia Number 75 Year 2014 about public Health Center).
8. **Pharmacy** is a specific place that is used for pharmaceutical jobs, and distribution/sale of drugs/ pharmaceuticals and other medical supplies to people that are administered by trained pharmacist (Regulation of the Minister of Health of Indonesia Number 1332 Year 2002 about the Changes of Regulation of the Minister of Health of Indonesia Number 922/MENKES/PER/X/1993 about Pro- vision and Procedures for Administration of Licensed Pharmacies).
9. **Reported Crime** incidence includes all criminal cases reported and received by police office, and all crimes caught by police.

ULASAN**DESCRIPTION****Pendidikan**

Berbagai upaya pemerintah maupun pihak swasta di bidang pendidikan adalah menyediakan berbagai sarana fisik dan pengadaan tenaga guru, hal ini dilaksanakan guna mencapai tahap mencerdaskan kehidupan bangsa.

Data pendidikan ini meliputi data sekolah di bawah Kementerian Pendidikan dan Kebudayaan. Jumlah sekolah di bawah Kementerian Pendidikan dan Kebudayaan tahun 2020 meliputi TK negeri 6 buah, TK swasta sebanyak 20 buah, SD Negeri sebanyak 427 buah, SD swasta sebanyak 19 buah, SMP Negeri sebanyak 70 buah, SMP swasta sebanyak 37 buah. Selain itu terdapat 23 buah SMA Negeri dan 22 buah SMA Swasta.

Kesehatan dan KB

Salah satu kebijaksanaan pemerintah di bidang kesehatan adalah dengan menyediakan tenaga kesehatan dalam upaya untuk meningkatkan derajat kesehatan masyarakat. Usaha ini ditujukan untuk memperbaiki kesejahteraan rakyat sekaligus dalam rangka pembinaan dan peningkatan mutu fisik sumber daya manusia. Rumah sakit merupakan salah satu prasarana kesehatan yang paling vital yang harus dimiliki oleh suatu daerah sebagai pusat pelayanan kesehatan bagi masyarakat.

Education

Various government and private sector efforts in the field of education is to provide a variety of physical facilities and procurement of teachers, this implemented in order to achieve the stage of intellectual life of the nation.

Educational data includes data about the school under the Ministry of Educations and Culture. Number of schools under Ministry of Educations and Culture in 2020 there were 6 State Kindergartens, 20 Private Kindergartens, 427 State Elementary School, 19 Private Elementary School, 70 State Junior High School, 37 Private Junior High School. In addition, there were 23 State Senior High School, and 22 Private Senior High School.

Health and Family Planning

One of the government policy in the health sector is to provide health workers in an effort to improve community health status. This effort is intended to improve the welfare of people at once in order to develop and improve the physical quality of human resources. Hospital is one of the most vital health infrsstructure that must be owned by a region as a center for community health services

Berdasarkan data dari Dinas Kesehatan Kabupaten Landak pada tahun 2021 Kabupaten Landak sudah memiliki Rumah Sakit Umum, sedangkan Puskesmas yang ada meliputi 16 buah Puskesmas, klinik ada 18, Posyandu ada 609, dan terdapat 128 Polindes.

Agama dan Sosial Lainnya

Sebagai negara yang berdasarkan Pancasila dan UUD 1945, negara Indonesia menjamin kehidupan beragama dan senantiasa mengembangkan kerukunan hidup antar pemeluk agama.

Kehidupan beragama diarahkan kepada peningkatan akhlak dan ketakwaan kepada Tuhan Yang Maha Esa membangun masyarakat yang religius dan sekaligus mengatasi berbagai masalah sosial budaya.

Prasarana ibadah di Kabupaten Landak di tahun 2022 antara lain masjid 134 buah, surau 68 buah, gereja Protestan 1009 buah, gereja Katolik 551 buah, Kapel 70 buah dan Vihara 12 buah.

Kemiskinan

Pada tahun 2022, jumlah penduduk miskin (penduduk dengan pengeluaran per kapita per bulan di bawah Garis Kemiskinan) di Kabupaten Landak mencapai 42,01 ribu jiwa (10,99 persen), berkurang sebesar 0,13ribu jiwa dibandingkan dengan 2020 yang sebesar 42,36 ribu jiwa.

Based on data from the Landak Regency Health Office in 2021, Landak Regency already has a General Hospital, while the health centers include 16 public health centers, 18 complete medical clinics, 606 Integrated Service Posts and 128 Village Maternity Cottage.

Religion and Other Social Affairs

As a state based on Pancasila and UUD 1945 Constitution, the Indonesian state guarantees religious life and continues to develop harmony between religious ad-herents.

Religious life is directed to aimed improve-ment of religious life character and devotion to God Almighty to build a religious commu-nity and at the same time overcome the cultural and social problems.

Infrastructure of worship in Landak Regency in 2021 include 134 mosques, 68 surau, 1009 Protestant churches, 551 Catholic churches, Capel 70 and 12 Vihara.

Poverty

In 2022, the number of poor people (population with per capita expenditure per month below the Poverty Line) in Landak Regency reached 42,01thousand people (10,99 percent), a decrease of 0.13 thousand people compared to the conditions in 2020 which amounting to 42.36 thousand people

Kriminalitas

Indikator keamanan dapat dilihat dari statistik kriminal yang perlu diamati dari waktu ke waktu, karena semakin tinggi frekuensi tindak kriminal akan merupakan ancaman serius terhadap kondisi keamanan dan ketertiban.

Pada tahun 2022 di Kabupaten Landak terdapat 189 kasus kejahatan kriminal. Adapun kasus yang terbanyak terjadi pada bulan Oktober dengan 24 kasus.

Criminality

Security indicators can be seen from the criminal statistics that observed from time to time, because the higher frequency of criminal acts would constitute a serious threat to security and order conditions.

At 2022 in Landak Regency there were 189 cases of crime. The majority of cases occurred in October and November with 24 cases.

<https://landakkab.bps.go.id/>

Gambar 4.1 Jumlah Tenaga Kesehatan Kabupaten Landak, 2022
Figures 4.1 Number of Medical Personnel of Landak Regency, 2022



Sumber/Source: Dinas Kesehatan Kabupaten Landak/ Health Agency of Landak Regency

4.1 PENDIDIKAN EDUCATION

Tabel 4.1.1 Jumlah Sekolah, Guru, dan Murid Taman Kanak-Kanak (TK) di Bawah Kementerian Pendidikan, Kebudayaan, Riset, dan Teknologi Menurut Kecamatan di Kabupaten Landak, 2021/2022 dan 2022/2023
Number of Schools, Teachers, and Pupils in Kindergarten Under The Ministry of Education, Culture, Research, and Technology by Subdistrict in Landak Regency, 2021/2022 and 2022/2023

Kecamatan Subdistrict	Sekolah/Schools					
	Negeri/Public		Swasta/Private		Jumlah/Total	
	2021/2022	2022/2023	2021/2022	2022/2023	2021/2022	2022/2023
(1)	(2)	(3)	(4)	(5)	(6)	(7)
1. Sebangki	-	-	7	7	7	7
2. Ngabang	3	3	40	40	43	43
3. Jelimpo	-	-	24	24	24	24
4. Sengah Temila	2	2	34	34	36	36
5. Mandor	1	1	23	23	24	24
6. Menjalin	-	-	16	16	16	16
7. Mempawah Hulu	-	-	30	30	30	30
8. Sompak	-	-	12	12	12	12
9. Menyuke	-	-	18	18	18	18
10. Banyuke Hulu	-	-	4	4	4	4
11. Meranti	-	-	2	2	2	2
12. Kuala Behe	-	-	10	10	10	10
13. Air Besar	-	-	8	8	9	9
Kabupaten Landak	7	7	228	228	235	235

Catatan/Note: ¹ Jumlah guru termasuk kepala sekolah dan guru/The total of teachers including headmaster and teacher
Sumber/Source: Dinas pendidikan dan Kebudayaan Kabupaten Landak/ Education and Culture Office of Landak Regency

Lanjutan Tabel/Continued Table 4.1.1

Kecamatan Subdistrict	Guru ¹ /Teachers ¹					
	Negeri/Public		Swasta/Private		Jumlah/Total	
	2021/2022	2022/2023	2021/2022	2022/2023	2021/2022	2022/2023
(1)	(8)	(9)	(10)	(11)	(12)	(13)
1. Sebangki	-	-	17	-	17	-
2. Ngabang	17	-	115	-	132	-
3. Jelimpo	-	-	55	-	55	-
4. Sengah Temila	3	-	82	-	85	-
5. Mandor	3	-	62	-	65	-
6. Menjalin	-	-	45	-	45	-
7. Mempawah Hulu	-	-	69	-	69	-
8. Sompak	-	-	36	-	36	-
9. Menyuke	-	-	41	-	41	-
10. Banyuke Hulu	-	-	12	-	12	-
11. Meranti	-	-	6	-	6	-
12. Kuala Behe	-	-	27	-	27	-
13. Air Besar	3	-	15	-	18	-
Kabupaten Landak	26	-	582	-	608	-

Lanjutan Tabel/*Continued Table 4.1.1*

Kecamatan Subdistrict	Murid/Pupils					
	Negeri/Public		Swasta/Private		Jumlah/Total	
	2021/2022	2022/2023	2021/2022	2022/2023	2021/2022	2022/2023
(1)	(14)	(15)	(16)	(17)	(18)	(19)
1. Sebangki	-	-	336	-	336	-
2. Ngabang	183	-	1141	-	1 324	-
3. Jelimpo	-	-	561	-	561	-
4. Sengah Temila	46	-	936	-	982	-
5. Mandor	53	-	717	-	770	-
6. Menjalin	-	-	389	-	389	-
7. Mempawah Hulu	-	-	911	-	911	-
8. Sompak	-	-	373	-	373	-
9. Menyuke	-	-	416	-	416	-
10. Banyuke Hulu	-	-	145	-	145	-
11. Meranti	-	-	42	-	42	-
12. Kuala Behe	-	-	251	-	251	-
13. Air Besar	27	-	320	-	347	-
Kabupaten Landak	309	-	6 538	-	6 847	-

Catatan/Note: ¹ Jumlah guru termasuk kepala sekolah dan guru/The total of teachers including headmaster and teacher

Sumber/Source: Dinas pendidikan dan Kebudayaan Kabupaten Landak/ Education and Culture Office of Landak Regency

Tabel
Table 4.1.2

Jumlah Sekolah, Guru, dan Murid Raudatul Athfal (RA) di Bawah Kementerian Agama Menurut Kecamatan di Kabupaten Landak, 2021/2022 dan 2022/2023
Number of Schools, Teachers, and Pupils in Raudatul Athfal (RA) Under The Ministry of Religious Affairs by Subdistrict in Landak Regency, 2021/2022 and 2022/2023

Kecamatan Subdistrict	Sekolah/Schools		Guru/Teachers		Murid/Pupils	
	2021/2022	2022/2023	2021/2022	2022/2023	2021/2022	2022/2023
(1)	(2)	(3)	(4)	(5)	(6)	(7)
1. Sebangki	11	11	49	50	262	231
2. Ngabang	3	3	18	18	100	131
3. Jelimpo	-	-	-	-	-	-
4. Sengah Temila	-	-	-	-	-	-
5. Mandor	1	1	3	3	39	45
6. Menjalin	-	-	-	-	-	-
7. Mempawah Hulu	-	-	-	-	-	-
8. Sompak	-	-	-	-	-	-
9. Menyuke	1	1	4	4	0	15
10. Banyuke Hulu	-	-	-	-	-	-
11. Meranti	-	-	-	-	-	-
12. Kuala Behe	-	-	-	-	-	-
13. Air Besar	-	-	-	-	-	-
Kabupaten Landak	16	16	74	75	401	422

Catatan/Note: Seluruh Raudatul Athfal (RA) berstatus swasta/All Raudatul Athfal (RA) are private

Sumber/Source: Kementerian Agama Kabupaten Landak EMIS, Data Semester Ganjil/Ministry of Religious Affairs Landak Regency, EMIS, Odd semester report data

Tabel
Table 4.1.3

Jumlah Sekolah, Guru, dan Murid Sekolah Dasar (SD) di Bawah Kementerian Pendidikan, Kebudayaan, Riset, dan Teknologi Menurut Kecamatan di Kabupaten Landak, 2021/2022 dan 2022/2023
Number of Schools, Teachers, and Pupils in Elementary Schools Under The Ministry of Education, Culture, Research, and Technology by Subdistrict in Landak Regency, 2021/2022 and 2022/2023

Kecamatan Subdistrict	Sekolah/Schools					
	Negeri/Public		Swasta/Private		Jumlah/Total	
	2021/2022	2022/2023	2021/2022	2022/2023	2021/2022	2022/2023
(1)	(2)	(3)	(4)	(5)	(6)	(7)
1. Sebangki	18	18	-	-	18	18
2. Ngabang	64	65	4	4	68	69
3. Jelimpo	34	34	1	1	35	35
4. Sengah Temila	60	60	3	3	63	63
5. Mandor	32	32	-	-	32	32
6. Menjalin	27	27	-	-	27	27
7. Mempawah Hulu	40	40	4	4	44	44
8. Sompak	15	15	-	-	15	15
9. Menyuke	38	38	3	3	41	41
10. Banyuke Hulu	19	19	-	-	19	19
11. Meranti	17	17	-	-	17	17
12. Kuala Behe	29	29	4	4	33	33
13. Air Besar	35	35	1	1	36	36
Kabupaten Landak	428	429	20	20	448	448

Catatan/Note: ¹ Jumlah guru termasuk kepala sekolah dan guru/The total of teachers including headmaster and teacher

Sumber/Source: Dinas Pendidikan Kabupaten Landak/Education and Culture Office Of Landak Regency

Lanjutan Tabel/Continued Table 4.1.3

Kecamatan Subdistrict	2Guru ¹ /Teachers ¹					
	Negeri/Public		Swasta/Private		Jumlah/Total	
	2021/2022	2022/2023	2021/2022	2022/2023	2021/2022	2022/2023
(1)	(8)	(9)	(10)	(11)	(12)	(13)
1. Sebangki	107	98	-	-	107	98
2. Ngabang	493	449	57	53	550	502
3. Jelimpo	162	141	2	1	164	142
4. Sengah Temila	478	437	24	21	502	458
5. Mandor	258	232	-	-	258	232
6. Menjalin	174	158	-	-	174	158
7. Mempawah Hulu	301	277	21	17	322	294
8. Sompak	117	114	-	-	117	114
9. Menyuke	226	211	12	10	238	221
10. Banyuke Hulu	99	92	-	-	99	92
11. Meranti	104	97			102	97
12. Kuala Behe	99	87	13	12	112	99
13. Air Besar	178	164	1	1	179	165
Kabupaten Landak	2 796	2 557	130	115	2 926	2 672

Lanjutan Tabel/*Continued Table 4.1.3*

Kecamatan Subdistrict	Murid/Pupils					
	Negeri/Public		Swasta/Private		Jumlah/Total	
	2021/2022	2022/2023	2021/2022	2022/2023	2021/2022	2022/2023
(1)	(14)	(15)	(16)	(17)	(18)	(19)
1. Sebangki	1 490	1 493			1 490	1 493
2. Ngabang	7 592	7 615	1 217	1 217	8 809	8 832
3. Jelimpo	3 384	3 383	13	13	3 397	3 396
4. Sengah Temila	6 454	6 458	493	495	6 947	6 953
5. Mandor	3 423	3 427			3 423	3 427
6. Menjalin	2 969	2 375			2 969	2 375
7. Mempawah Hulu	4 261	4 260	180	180	4 441	4 440
8. Sompak	1 723	1 726			1 723	1 726
9. Menyuke	2 622	2 622	185	185	2 807	2 807
10. Banyuke Hulu	1 578	1 580			1 578	1 580
11. Meranti	1 355	1 376			1 355	1 376
12. Kuala Behe	1 771	1 777	316	316	2 087	2 093
13. Air Besar	2 745	2 746	23	23	2 768	2 769
Kabupaten Landak	41 367	40 838	2 427	2 429	43 794	43 267

Catatan/Note: ¹ Jumlah guru termasuk kepala sekolah dan guru/The total of teachers including headmaster and teacher

Sumber/Source: Dinas Pendidikan Kabupaten Landak/Education and Culture Office Of Landak Regency

Tabel
Table 4.1.4

Jumlah Sekolah, Guru, dan Murid Madrasah Ibtidaiyah (MI) di Bawah Kementerian Agama Menurut Kecamatan di Kabupaten Landak, 2021/2022 dan 2022/2023
Number of Schools, Teachers, and Pupils in Madrasah Ibtidaiyah (MI) Under The Ministry of Religious Affairs by Subdistrict in Landak Regency, 2021/2022 and 2022/2023

Kecamatan Subdistrict	Sekolah/Schools					
	Negeri/Public		Swasta/Private		Jumlah/Total	
	2021/2022	2022/2023	2021/2022	2022/2023	2021/2022	2022/2023
(1)	(2)	(3)	(4)	(5)	(6)	(7)
1. Sebangki	1	1	16	17	17	18
2. Ngabang	-	-	3	3	3	3
3. Jelimpo	-	-	-	-	-	-
4. Sengah Temila	-	-	-	-	-	-
5. Mandor	-	-	2	2	2	2
6. Menjalin	-	-	-	-	-	-
7. Mempawah Hulu	1	1	-	-	1	1
8. Sompak	-	-	-	-	-	-
9. Menyuke	1	1	-	-	1	1
10. Banyuke Hulu	-	-	-	-	-	-
11. Meranti	-	-	-	-	-	-
12. Kuala Behe	-	-	-	-	-	-
13. Air Besar	-	-	-	-	-	-
Kabupaten Landak	3	3	21	22	24	25

Catatan/Note: Seluruh Raudatul Athfal (RA) berstatus swasta/All Raudatul Athfal (RA) are private

Sumber/Source: Kementerian Agama Kabupaten Landak EMIS, Data Semester Ganjil/Ministry of Religious Affairs Landak Regency, EMIS, Odd semester report data

Lanjutan Tabel/*Continued Table* 4.1.4

Kecamatan Subdistrict	Guru/Teachers					
	Negeri/Public		Swasta/Private		Jumlah/Total	
	2021/2022	2022/2023	2021/2022	2022/2023	2021/2022	2022/2023
(1)	(8)	(9)	(10)	(11)	(12)	(13)
1. Sebangki	14	14	128	131	142	145
2. Ngabang	-	-	26	33	26	33
3. Jelimpo	-	-	-	-	-	-
4. Sengah Temila	-	-	-	-	-	-
5. Mandor	-	-	17	17	17	17
6. Menjalin	-	-	-	-	-	-
7. Mempawah Hulu	14	14	-	-	14	14
8. Sompak	-	-	-	-	-	-
9. Menyuke	13	13	-	-	13	13
10. Banyuke Hulu	-	-	-	-	-	-
11. Meranti	-	-	-	-	-	-
12. Kuala Behe	-	-	-	-	-	-
13. Air Besar	-	-	-	-	-	-
Kabupaten Landak	41	41	171	181	212	222

Lanjutan Tabel/Continued Table 4.1.4

Kecamatan Subdistrict	Murid/Pupils					
	Negeri/Public		Swasta/Private		Jumlah/Total	
	2021/2022	2022/2023	2021/2022	2022/2023	2021/2022	2022/2023
(1)	(14)	(15)	(16)	(17)	(18)	(19)
1. Sebangki	82	78	1 118	1 074	1 200	1 152
2. Ngabang	-	-	450	477	450	477
3. Jelimpo	-	-	-	-	-	-
4. Sengah Temila	-	-	-	-	-	-
5. Mandor	-	-	264	283	264	283
6. Menjalin	-	-	-	-	-	-
7. Mempawah Hulu	152	137	-	-	152	137
8. Sompak	-	-	-	-	-	-
9. Menyuke	125	150	-	-	125	150
10. Banyuke Hulu	-	-	-	-	-	-
11. Meranti	-	-	-	-	-	-
12. Kuala Behe	-	-	-	-	-	-
13. Air Besar	-	-	-	-	-	-
Kabupaten Landak	359	365	1 832	1 834	2 191	2 199

Catatan/Note: Seluruh Raudatul Athfal (RA) berstatus swasta/All Raudatul Athfal (RA) are private

Sumber/Source: Kementerian Agama Kabupaten Landak EMIS, Data Semester Ganjil/Ministry of Religious Affairs Landak Regency, EMIS, Odd semester report data

Tabel
Table 4.1.5

Jumlah Sekolah, Guru, dan Murid Sekolah Menengah Pertama (SMP) di Bawah Kementerian Pendidikan, Kebudayaan, Riset, dan Teknologi Menurut Kecamatan di Kabupaten Landak, 2021/2022 dan 2022/2023
Number of Schools, Teachers, and Pupils in Junior High Schools Under The Ministry of Education, Culture, Research, and Technology by Subdistrict in Landak Regency, 2021/2022 and 2022/2023

Kecamatan Subdistrict	Sekolah/Schools					
	Negeri/Public		Swasta/Private		Jumlah/Total	
	2021/2022	2022/2023	2021/2022	2022/2023	2021/2022	2022/2023
(1)	(2)	(3)	(4)	(5)	(6)	(7)
1. Sebangki	4	4	-	-	4	4
2. Ngabang	12	12	7	7	19	19
3. Jelimpo	6	6	2	2	8	8
4. Sengah Temila	9	9	9	9	18	18
5. Mandor	5	5	1	1	6	6
6. Menjalin	4	4	2	2	6	6
7. Mempawah Hulu	7	7	7	7	14	14
8. Sompak	3	3	1	1	4	4
9. Menyuke	6	6	5	5	11	11
10. Banyuke Hulu	3	3	1	1	4	4
11. Meranti	2	2	1	1	3	3
12. Kuala Behe	4	4	-	-	4	4
13. Air Besar	5	5	-	-	5	5
Kabupaten Landak	70	70	36	36	106	106

Catatan/Note: ¹ Jumlah guru termasuk kepala sekolah dan guru/The total of teachers including headmaster and teacher
Sumber/Source: Dinas Pendidikan Kabupaten Landak/Education and Culture Office Of Landak Regency

Lanjutan Tabel/*Continued Table 4.1.5*

Kecamatan Subdistrict	Guru ¹ /Teachers ¹					
	Negeri/Public		Swasta/Private		Jumlah/Total	
	2021/2022	2022/2023	2021/2022	2022/2023	2021/2022	2022/2023
(1)	(8)	(9)	(10)	(11)	(12)	(13)
1. Sebangki	55	50	-	-	55	50
2. Ngabang	217	205	88	81	305	286
3. Jelimpo	74	69	12	10	86	79
4. Sengah Temila	152	67	74	143	226	210
5. Mandor	111	105	7	7	118	112
6. Menjalin	63	59	7	6	70	65
7. Mempawah Hulu	107	100	39	34	146	134
8. Sompak	58	55	6	5	64	60
9. Menyuke	76	72	28	24	104	96
10. Banyuke Hulu	46	43	2	2	48	45
11. Meranti	22	20	4	4	26	24
12. Kuala Behe	38	34	-	-	38	34
13. Air Besar	59	53	-	-	59	53
Kabupaten Landak	1 078	932	267	316	1 345	1 248

Lanjutan Tabel/*Continued Table* 4.1.5

Kecamatan Subdistrict	Murid/Pupils					
	Negeri/Public		Swasta/Private		Jumlah/Total	
	2021/2022	2022/2023	2021/2022	2022/2023	2021/2022	2022/2023
(1)	(14)	(15)	(16)	(17)	(18)	(19)
1. Sebangki	524	525	-	-	524	525
2. Ngabang	3 289	3 289	1 164	1 167	4 453	4 456
3. Jelimpo	1 029	1 030	132	132	1 161	1 162
4. Sengah Temila	2 136	2 138	1 087	1 088	3 223	3 226
5. Mandor	1 657	1 657	90	90	1 747	1 747
6. Menjalin	905	907	67	67	972	974
7. Mempawah Hulu	1 664	1 664	574	574	2 238	2 238
8. Sompak	990	991	49	49	1 039	1 040
9. Menyuke	1 165	1 165	464	464	1 629	1 629
10. Banyuke Hulu	742	744	41	41	783	785
11. Meranti	435	435	52	52	487	487
12. Kuala Behe	462	462	-	-	462	462
13. Air Besar	969	999	-	-	969	999
Kabupaten Landak	15 967	16 006	3 720	3 724	19 687	19 730

Catatan/Note: ¹ Jumlah guru termasuk kepala sekolah dan guru/The total of teachers including headmaster and teacher

Sumber/Source: Dinas Pendidikan Kabupaten Landak/Education and Culture Office Of Landak Regency

Tabel
Table 4.1.6

Jumlah Sekolah, Guru, dan Murid Madrasah Tsanawiyah (MTs) di Bawah Kementerian Agama Menurut Kecamatan di Kabupaten Landak, 2021/2022 dan 2022/2023
Number of Schools, Teachers, and Pupils in Madrasah Tsanawiyah (MTs) Under The Ministry of Religious Affairs by Subdistrict in Landak Regency, 2021/2022 and 2022/2023

Kecamatan Subdistrict	Sekolah/Schools					
	Negeri/Public		Swasta/Private		Jumlah/Total	
	2021/2022	2022/2023	2021/2022	2022/2023	2021/2022	2022/2023
(1)	(2)	(3)	(4)	(5)	(6)	(7)
1. Sebangki	-	-	7	7	7	7
2. Ngabang	1	1	1	1	2	2
3. Jelimpo	-	-	-	-	-	-
4. Sengah Temila	-	-	-	-	-	-
5. Mandor	-	-	1	1	1	1
6. Menjalin	-	-	-	-	-	-
7. Mempawah Hulu	-	-	1	1	1	1
8. Sompak	-	-	-	-	-	-
9. Menyuke	-	-	1	1	1	1
10. Banyuke Hulu	-	-	-	-	-	-
11. Meranti	-	-	-	-	-	-
12. Kuala Behe	-	-	-	-	-	-
13. Air Besar	-	-	-	-	-	-
Kabupaten Landak	1	1	11	11	12	12

Catatan/Note: Seluruh Raudatul Athfal (RA) berstatus swasta/All Raudatul Athfal (RA) are private

Sumber/Source: Kementerian Agama Kabupaten Landak EMIS, Data Semester Ganjil/Ministry of Religious Affairs Landak Regency, EMIS, Odd semester report data

Lanjutan Tabel/*Continued Table* 4.1.6

Kecamatan Subdistrict	Guru/Teachers					
	Negeri/Public		Swasta/Private		Jumlah/Total	
	2021/2022	2022/2023	2021/2022	2022/2023	2021/2022	2022/2023
(1)	(8)	(9)	(10)	(11)	(12)	(13)
1. Sebangki	-	-	164	164	164	164
2. Ngabang	39	39	-	-	39	39
3. Jelimpo	-	-	-	-	-	-
4. Sengah Temila	-	-	-	-	-	-
5. Mandor	-	-	8	8	8	8
6. Menjalin	-	-	-	-	-	-
7. Mempawah Hulu	-	-	0	0	0	0
8. Sompak	-	-	-	-	-	-
9. Menyuke	-	-	10	10	10	10
10. Banyuke Hulu	-	-	-	-	-	-
11. Meranti	-	-	-	-	-	-
12. Kuala Behe	-	-	-	-	-	-
13. Air Besar	-	-	-	-	-	-
Kabupaten Landak	39	39	182	182	221	221

Lanjutan Tabel/Continued Table 4.1.6

Kecamatan Subdistrict	Murid/Pupils					
	Negeri/Public		Swasta/Private		Jumlah/Total	
	2021/2022	2022/2023	2021/2022	2022/2023	2021/2022	2022/2023
(1)	(14)	(15)	(16)	(17)	(18)	(19)
1. Sebangki	-	-	371	376	371	376
2. Ngabang	446	520	-	-	446	520
3. Jelimpo	-	-	-	-	-	-
4. Sengah Temila	-	-	-	-	-	-
5. Mandor	-	-	130	119	130	119
6. Menjalin	-	-	-	-	-	-
7. Mempawah Hulu	-	-	0	0	0	0
8. Sompak	-	-	-	-	-	-
9. Menyuke	-	-	59	60	59	60
10. Banyuke Hulu	-	-	-	-	-	-
11. Meranti	-	-	-	-	-	-
12. Kuala Behe	-	-	-	-	-	-
13. Air Besar	-	-	-	-	-	-
Kabupaten Landak	446	520	560	555	1 006	1 075

Catatan/Note: Seluruh Raudatul Athfal (RA) berstatus swasta/All Raudatul Athfal (RA) are private

Sumber/Source: Kementerian Agama Kabupaten Landak EMIS, Data Semester Ganjil/Ministry of Religious Affairs Landak Regency, EMIS, Odd semester report data

Tabel
Table 4.1.7

Jumlah Sekolah, Guru, dan Murid Sekolah Menengah Atas (SMA) di Bawah Kementerian Pendidikan, Kebudayaan, Riset, dan Teknologi Menurut Kecamatan di Kabupaten Landak, 2021/2022 dan 2022/2023
Number of Schools, Teachers, and Pupils in Senior High School Under The Ministry of Education, Culture, Research, and Technology by Subdistrict in Landak Regency, 2021/2022 and 2022/2023

Kecamatan Subdistrict	Sekolah/Schools					
	Negeri/Public		Swasta/Private		Jumlah/Total	
	2021/2022	2022/2023	2021/2022	2022/2023	2021/2022	2022/2023
(1)	(2)	(3)	(4)	(5)	(6)	(7)
1. Sebangki	1	1	5	2	6	3
2. Ngabang	3	3	75	6	78	9
3. Jelimpo	1	1	5	1	6	2
4. Sengah Temila	4	4	28	5	32	9
5. Mandor	3	3	2	1	5	4
6. Menjalin	1	1	5	1	6	2
7. Mempawah Hulu	2	2	8	3	10	5
8. Sompak	1	1	3	1	4	2
9. Menyuke	2	2	3	2	5	4
10. Banyuke Hulu	1	1	-	-	1	1
11. Meranti	1	1	-	-	1	1
12. Kuala Behe	2	2	-	-	2	2
13. Air Besar	1	1	-	-	1	1
Kabupaten Landak	23	23	134	22	157	45

Catatan/Note: ¹ Jumlah guru termasuk kepala sekolah dan guru/The total of teachers including headmaster and teacher

Sumber/Source: Dinas Pendidikan Kabupaten Landak/Education and Culture Office Of Landak Regency

Lanjutan Tabel/*Continued Table 4.1.7*

Kecamatan Subdistrict	Guru ¹ /Teachers ¹					
	Negeri/Public		Swasta/Private		Jumlah/Total	
	2021/2022	2022/2023	2021/2022	2022/2023	2021/2022	2022/2023
(1)	(8)	(9)	(10)	(11)	(12)	(13)
1. Sebangki	9	16	5	15	-	31
2. Ngabang	84	86	75	77	-	163
3. Jelimpo	14	12	5	5	-	17
4. Sengah Temila	57	78	28	55	-	133
5. Mandor	58	57	2	3	-	60
6. Menjalin	42	41	5	5	-	46
7. Mempawah Hulu	48	48	8	9	-	57
8. Sompak	19	20	3	-	-	20
9. Menyuke	28	58	3	9	-	67
10. Banyuke Hulu	15	16	-	-	-	16
11. Meranti	14	15	-	-	-	15
12. Kuala Behe	18	17	-	-	-	17
13. Air Besar	21	21	-	-	-	21
Kabupaten Landak	427	485	134	178	-	663

Lanjutan Tabel/*Continued Table* 4.1.7

Kecamatan Subdistrict	Murid/Pupils					
	Negeri/Public		Swasta/Private		Jumlah/Total	
	2021/2022	2022/2023	2021/2022	2022/2023	2021/2022	2022/2023
(1)	(14)	(15)	(16)	(17)	(18)	(19)
1. Sebangki	306	306	-	101	-	407
2. Ngabang	1 934	1 257	1 208	1 959	-	3 216
3. Jelimpo	331	332	64	64	-	396
4. Sengah Temila	1 924	1 934	1 001	1 011	-	2 945
5. Mandor	1 017	1 029	24	24	-	1 053
6. Menjalin	874	875	22	22	-	897
7. Mempawah Hulu	1 039	1 038	355	357	-	1 395
8. Sompak	414	414	410	410	-	824
9. Menyuke	907	928	279	279	-	1 207
10. Banyuke Hulu	400	402	-	-	-	402
11. Meranti	360	359	-	-	-	359
12. Kuala Behe	181	181	-	-	-	181
13. Air Besar	400	400	-	-	-	400
Kabupaten Landak	10 087	9 455	3 363	4 227	-	13 682

Catatan/Note: ¹ Jumlah guru termasuk kepala sekolah dan guru/The total of teachers including headmaster and teacher

Sumber/Source: Dinas Pendidikan Kabupaten Landak/Education and Culture Office Of Landak Regency

Tabel
Table 4.1.8

Jumlah Sekolah, Guru, dan Murid Sekolah Menengah Kejuruan (SMK) di Bawah Kementerian Pendidikan, Kebudayaan, Riset, dan Teknologi Menurut Kecamatan di Kabupaten Landak, 2021/2022 dan 2022/2023
Number of Schools, Teachers, and Pupils in Vocational High Schools Under The Ministry of Education, Culture, Research, and Technology by Subdistrict in Landak Regency, 2021/2022 and 2022/2023

Kecamatan Subdistrict	Sekolah/Schools					
	Negeri/Public		Swasta/Private		Jumlah/Total	
	2021/2022	2022/2023	2021/2022	2022/2023	2021/2022	2022/2023
(1)	(2)	(3)	(4)	(5)	(6)	(7)
1. Sebangki	-	-	-	-	-	-
2. Ngabang	1	1	1	1	-	2
3. Jelimpo	-	-	1	1	-	1
4. Sengah Temila	1	1	1	1	-	2
5. Mandor	1	1	-	-	-	1
6. Menjalin	-	-	1	1	-	1
7. Mempawah Hulu	1	1	1	1	-	2
8. Sompak	-	-	-	-	-	-
9. Menyuke	-	-	1	1	-	1
10. Banyuke Hulu	-	-	-	-	-	-
11. Meranti	-	-	-	-	-	-
12. Kuala Behe	-	-	-	-	-	-
13. Air Besar	-	-	-	-	-	-
Kabupaten Landak	4	4	6	6	10	10

Catatan/Note: ¹ Jumlah guru termasuk kepala sekolah dan guru/The total of teachers including headmaster and teacher
 Sumber/Source: Dinas Pendidikan Kabupaten Landak/Education and Culture Office Of Landak Regency

Lanjutan Tabel/*Continued Table* 4.1.8

Kecamatan Subdistrict	Guru ¹ /Teachers ¹					
	Negeri/Public		Swasta/Private		Jumlah/Total	
	2021/2022	2022/2023	2021/2022	2022/2023	2021/2022	2022/2023
(1)	(8)	(9)	(10)	(11)	(12)	(13)
1. Sebangki					-	-
2. Ngabang	60	55	24	24	-	79
3. Jelimpo			13	7	-	7
4. Sengah Temila	46	50	5	3	-	53
5. Mandor	36	34			-	34
6. Menjalin			8	6	-	6
7. Mempawah Hulu	40	40	2	8	-	48
8. Sompak					-	-
9. Menyuke			2		-	-
10. Banyuke Hulu					-	-
11. Meranti					-	-
12. Kuala Behe					-	-
13. Air Besar					-	-
Kabupaten Landak		179		48		227

Catatan/Note: ¹ Jumlah guru termasuk kepala sekolah dan guru/The total of teachers including headmaster and teacher

Sumber/Source: Dinas Pendidikan Kabupaten Landak/Education and Culture Office Of Landak Regency

Lanjutan Tabel/Continued Table 4.1.8

Kecamatan Subdistrict	Murid/Pupils					
	Negeri/Public		Swasta/Private		Jumlah/Total	
	2021/2022	2022/2023	2021/2022	2022/2023	2021/2022	2022/2023
(1)	(14)	(15)	(16)	(17)	(18)	(19)
1. Sebangki	-	-	-	-	-	-
2. Ngabang	1 242	1 301	374	290	-	1 591
3. Jelimpo	-	-	66	85	-	85
4. Sengah Temila	977	915	167	140	-	1 055
5. Mandor	531	493	-	-	-	493
6. Menjalin	-	-	125	103	-	103
7. Mempawah Hulu	621	649	93	89	-	738
8. Sompak	-	-	-	-	-	-
9. Menyuke	-	-	70	90	-	90
10. Banyuke Hulu	-	-	-	-	-	-
11. Meranti	-	-	-	-	-	-
12. Kuala Behe	-	-	-	-	-	-
13. Air Besar	-	-	-	-	-	-
Kabupaten Landak		3 358		797		4 155

Catatan/Note: ¹ Jumlah guru termasuk kepala sekolah dan guru/The total of teachers including headmaster and teacher

Sumber/Source: Dinas Pendidikan Kabupaten Landak/Education and Culture Office Of Landak Regency

Tabel
Table 4.1.9

Jumlah Sekolah, Guru, dan Murid Madrasah Aliyah (MA) di Bawah Kementerian Agama Menurut Kecamatan di Kabupaten Landak, 2021/2022 dan 2022/2023
Number of Schools, Teachers, and Pupils in Madrasah Aliyah (MA) Under the Ministry of Religious Affairs by Subdistrict in Landak Regency, 2021/2022 and 2022/2023

Kecamatan Subdistrict	Sekolah/Schools					
	Negeri/Public		Swasta/Private		Jumlah/Total	
	2021/2022	2022/2023	2021/2022	2022/2023	2021/2022	2022/2023
(1)	(2)	(3)	(4)	(5)	(6)	(7)
1. Sebangki	-	-	5	5	5	5
2. Ngabang	1	1	-	-	1	1
3. Jelimpo	-	-	-	-	-	-
4. Sengah Temila	-	-	-	-	-	-
5. Mandor	-	-	1	1	1	1
6. Menjalin	-	-	-	-	-	-
7. Mempawah Hulu	-	-	-	-	-	-
8. Sompak	-	-	-	-	-	-
9. Menyuke	-	-	-	-	-	-
10. Banyuke Hulu	-	-	-	-	-	-
11. Meranti	-	-	-	-	-	-
12. Kuala Behe	-	-	-	-	-	-
13. Air Besar	-	-	-	-	-	-
Kabupaten Landak	1	1	6	6	7	7

Lanjutan Tabel/Continued Table 4.1.9

Kecamatan Subdistrict	Guru/Teachers					
	Negeri/Public		Swasta/Private		Jumlah/Total	
	2021/2022	2022/2023	2021/2022	2022/2023	2021/2022	2022/2023
(1)	(8)	(9)	(10)	(11)	(12)	(13)
1. Sebangki	-	-	38	38	38	38
2. Ngabang	35	35	-	-	35	35
3. Jelimpo	-	-	-	-	-	-
4. Sengah Temila	-	-	-	-	-	-
5. Mandor	-	-	19	19	19	19
6. Menjalin	-	-	-	-	-	-
7. Mempawah Hulu	-	-	-	-	-	-
8. Sompak	-	-	-	-	-	-
9. Menyuke	-	-	-	-	-	-
10. Banyuke Hulu	-	-	-	-	-	-
11. Meranti	-	-	-	-	-	-
12. Kuala Behe	-	-	-	-	-	-
13. Air Besar	-	-	-	-	-	-
Kabupaten Landak	35	35	47	46	80	79

Lanjutan Tabel/*Continued Table* 4.1.9

Kecamatan Subdistrict	Murid/Pupils					
	Negeri/Public		Swasta/Private		Jumlah/Total	
	2021/2022	2022/2023	2021/2022	2022/2023	2021/2022	2022/2023
(1)	(14)	(15)	(16)	(17)	(18)	(19)
1. Sebangki	-	-	353	217	353	217
2. Ngabang	350	363	-	-	350	363
3. Jelimpo	-	-	-	-	-	-
4. Sengah Temila	-	-	-	-	-	-
5. Mandor	-	-	115	123	115	123
6. Menjalin	-	-	-	-	-	-
7. Mempawah Hulu	-	-	-	-	-	-
8. Sompak	-	-	-	-	-	-
9. Menyuke	-	-	-	-	-	-
10. Banyuke Hulu	-	-	-	-	-	-
11. Meranti	-	-	-	-	-	-
12. Kuala Behe	-	-	-	-	-	-
13. Air Besar	-	-	-	-	-	-
Kabupaten Landak	350	363	468	340	818	703

Catatan/Note: ...

Sumber/Source: Kementerian Agama, EMIS, Data Semester Ganjil/Ministry of Religious Affairs, EMIS, Odd semester report data

Tabel 4.1.10 Jumlah Desa¹/Kelurahan yang Memiliki Fasilitas Sekolah Menurut Kecamatan dan Tingkat Pendidikan di Kabupaten Landak, 2019–2021
Number of Villages¹/Kelurahan Having Educational Facilities by Subdistrict and Educational Level in Landak Regency, 2019–2021

Kecamatan Subdistrict	SD Primary School		
	2019	2020	2021
(1)	(2)	(3)	(4)
1. Sebangki	5	5	5
2. Ngabang	19	19	19
3. Jelimpo	13	13	13
4. Sengah Temila	14	14	14
5. Mandor	17	17	17
6. Menjalin	8	8	8
7. Mempawah Hulu	17	17	17
8. Sompak	7	7	7
9. Menyuke	16	16	16
10. Banyuke Hulu	7	7	7
11. Meranti	6	6	6
12. Kuala Behe	11	11	11
13. Air Besar	16	16	16
Kabupaten Landak	156	156	156

Lanjutan Tabel/*Continued Table* 4.1.10

Kecamatan Subdistrict	SMP Junior High School		
	2019	2020	2021
(1)	(5)	(6)	(7)
1. Sebangki	5	5	5
2. Ngabang	13	13	13
3. Jelimpo	7	7	7
4. Sengah Temila	11	11	11
5. Mandor	5	5	5
6. Menjalin	5	5	5
7. Mempawah Hulu	12	12	12
8. Sompak	3	3	3
9. Menyuke	8	8	8
10. Banyuke Hulu	4	4	4
11. Meranti	2	2	2
12. Kuala Behe	3	4	4
13. Air Besar	5	5	5
Kabupaten Landak	83	84	84

Lanjutan Tabel/*Continued Table* 4.1.10

Kecamatan Subdistrict	SMA Senior High School		
	2019	2020	2021
(1)	(8)	(9)	(10)
1. Sebangki	3	3	3
2. Ngabang	5	5	5
3. Jelimpo	1	1	1
4. Sengah Temila	5	5	5
5. Mandor	4	4	4
6. Menjalin	1	1	1
7. Mempawah Hulu	5	5	5
8. Sompak	2	2	2
9. Menyuke	3	3	3
10. Banyuke Hulu	1	1	1
11. Meranti	1	1	1
12. Kuala Behe	2	2	2
13. Air Besar	1	1	1
Kabupaten Landak	34	34	34

Lanjutan Tabel/*Continued Table* 4.1.10

Kecamatan Subdistrict	SMK Vocational School		
	2019	2020	2021
(1)	(11)	(12)	(13)
1. Sebangki	-	-	-
2. Ngabang	1	1	1
3. Jelimpo	-	1	-
4. Sengah Temila	1	1	1
5. Mandor	1	1	1
6. Menjalin	1	1	1
7. Mempawah Hulu	2	2	2
8. Sompak	-	-	-
9. Menyuke	1	1	1
10. Banyuke Hulu	-	-	-
11. Meranti	-	-	-
12. Kuala Behe	-	-	-
13. Air Besar	-	-	-
Kabupaten Landak	7	8	8

Lanjutan Tabel/*Continued Table* 4.1.10

Kecamatan Subdistrict	Perguruan Tinggi University		
	2019	2020	2021
(1)	(14)	(15)	(16)
1. Sebangki	-	-	-
2. Ngabang	2	2	2
3. Jelimpo	-	-	-
4. Sengah Temila	-	-	-
5. Mandor	-	-	-
6. Menjalin	-	-	-
7. Mempawah Hulu	-	-	-
8. Sompak	-	-	-
9. Menyuke	1	1	1
10. Banyuke Hulu	-	-	-
11. Meranti	-	-	-
12. Kuala Behe	-	-	-
13. Air Besar	-	-	-
Kabupaten Landak	3	3	3

Catatan/*Note*: ¹ Desa pada tabel ini termasuk Unit Permukiman Transmigrasi (UPT) yang masih dibina oleh kementerian terkait dan nagari di Provinsi Sumatera Barat/*Villages in this table include Transmigration Settlement Unit which is still fostered by the relevant ministries and the nagari in the Province of Sumatera Barat*

Sumber/*Source*: BPS, Pendataan Potensi Desa (Podes) / *BPS-Statistics Indonesia, Village Potential Data Collection*

Tabel
Table 4.1.11**Angka Partisipasi Murni (APM) dan Angka Partisipasi Kasar (APK) Menurut Jenjang Pendidikan di Kabupaten Landak, 2021 dan 2022**
Net Enrollment Rate and Gross Enrollment Ratio by Educational Level in Landak Regency, 2021 and 2022

Jenjang Pendidikan <i>Educational Level</i>	Angka Partisipasi Murni (APM) <i>Net Enrollment Rate</i>		Angka Partisipasi Kasar (APK) <i>Gross Enrollment Ratio</i>	
	2021	2022	2021	2022
(1)	(2)	(3)	(4)	(5)
SD/MI/Sederajat <i>Primary School</i>	95,14	96,27	108,48	111,07
SMP/MTs/ Sederajat <i>Lower Secondary School</i>	66,76	65,60	89,35	80,74
SMA/SMK/MA/Sederajat <i>Upper Secondary School</i>	59,32	60,32	97,74	104,5

Catatan/Note: ...

Sumber/Source: BPS, Survei Sosial Ekonomi Nasional (Susenas)/BPS-Statistics Indonesia, National Socioeconomic Survey

Tabel 4.1.12 **Persentase Penduduk Berumur 15 Tahun ke Atas yang Melek Huruf Menurut Kelompok Umur di Kabupaten Landak, 2021 dan 2022**
Percentage of Literate People Aged 15 Years and Over by Age Group in Landak Regency, 2021 and 2022

Kelompok Umur Age Group	2021	2022
(1)	(2)	(3)
15–19	100,00	100,00
20–24	100,00	100,00
25–29	99,05	99,34
30–34	97,81	97,33
35–39	96,06	96,39
40–44	98,66	94,44
45–49	90,68	93,27
50+	77,47	78,61
Jumlah/Total	92,63	93,04
15–24	100,00	100,00
15–44	98,48	98,07
15+	92,93	93,04
45+	81,77	82,81

Catatan/Note: ...

Sumber/Source: BPS, Survei Sosial Ekonomi Nasional (Susenas)/BPS-Statistics Indonesia, National Socioeconomic Survey

Tabel
Table 4.1.13

**Jumlah Pengunjung Perpustakaan Di Kabupaten Landak
2018-2022**
Number of Library Visitors in Landak Region, 2018-2022

Bulan Month	Tahun /Year				
	2018	2019	2020	2021	2022
(1)	(2)	(3)	(4)	(5)	(6)
Januari/January	130	1 189	703	92	302
Februari/February	141	662	1 642	110	480
Maret/March	199	449	1 051	198	310
April/April	308	530	21	107	316
Mei/May	227	356	19	75	188
Juni/June	234	263	85	160	248
Juli/July	119	428	126	182	308
Agustus/August	318	1 019	123	159	193
September/September	253	978	135	235	287
Oktober/October	1 024	1 548	121	227	230
November/November	333	1 072	134	229	236
Desember/December	271	350	67	205	105
	3 557	8 844	4 227	1 979	3 203

Catatan/Note: ...

Sumber/Source: BPS, Survei Sosial Ekonomi Nasional (Susenas)/BPS-Statistics Indonesia, National Socioeconomic Survey

Tabel 4.1.14 **Jumlah Pengunjung Perpustakaan Menurut Profesi di Kabupaten Landak, 2022**
Table 4.1.14 **Number of Library Visitors by Profession in Landak Region, 2022**

Bulan Month	PAUD/TK		SD		SMP	
	Laki-laki Male	Perempuan Female	Laki-laki Male	Perempuan Female	Laki-laki Male	Perempuan Female
(1)	(2)	(3)	(4)	(5)	(6)	(7)
Januari/January	1	2	48	62	5	1
Februari/February	7	12	133	183	1	13
Maret/March	2	-	31	50	1	7
April/April	-	2	79	117	1	-
Mei/May	-	-	51	56	2	5
Juni/June	-	-	41	59	2	3
Juli/July	-	-	56	100	1	5
Agustus/August	-	-	43	83	4	-
September/September	1	3	54	116	-	8
Oktober/October	1	2	52	80	2	2
November/November	8	7	48	69	-	3
Desember/December	1	2	16	42	-	3
Jumlah/Total	21	30	652	1 017	19	50

Catatan/Note: ...

Sumber/Source: BPS, Survei Sosial Ekonomi Nasional (Susenas)/BPS-Statistics Indonesia, National Socioeconomic Survey

Lanjutan Tabel/*Continued Table* 4.1.14

Bulan <i>Month</i>	SMA		MAHASISWA		UMUM	
	Laki-laki <i>Male</i>	Perempuan <i>Female</i>	Laki-laki <i>Male</i>	Perempuan <i>Female</i>	Laki-laki <i>Male</i>	Perempuan <i>Female</i>
(1)	(8)	(9)	(10)	(11)	(12)	(13)
Januari/ <i>January</i>	2	10	-	11	30	99
Februari/ <i>February</i>	2	7	2	8	16	54
Maret/ <i>March</i>	49	30	3	6	27	62
April/ <i>April</i>	19	6	3	4	18	38
Mei/ <i>May</i>	7	2	1	2	13	36
Juni/ <i>June</i>	1	2	12	27	25	38
Juli/ <i>July</i>	-	3	9	32	17	31
Agustus/ <i>August</i>	1	1	2	7	6	11
September/ <i>September</i>	-	2	4	5	5	5
Oktober/ <i>October</i>	8	16	-	5	4	11
November/ <i>November</i>	1	-	11	12	8	26
Desember/ <i>December</i>	-	1	-	4	10	6
Jumlah/Total	90	80	47	123	179	417

Catatan/*Note*: ...Sumber/*Source*: BPS, Survei Sosial Ekonomi Nasional (Susenas)/BPS-Statistics Indonesia, National Socioeconomic Survey

Lanjutan Tabel/*Continued Table* 4.1.14

Bulan Month	GURU		PNS		Jumlah Total
	Laki-laki Male	Perempuan Female	Laki-laki Male	Perempuan Female	
(1)	(14)	(15)	(16)	(17)	(18)
Januari/January	-	8	19	4	302
Februari/February	-	16	18	8	480
Maret/March	3	7	28	4	310
April/April	-	23	5	1	316
Mei/May	-	11	2	-	188
Juni/June	-	15	14	9	248
Juli/July	-	29	16	9	308
Agustus/August	-	19	15	1	193
September/September	1	22	31	30	287
Oktober/October	-	15	18	14	230
November/November	1	17	18	7	236
Desember/December	1	11	6	2	105
Jumlah/Total	6	193	190	89	3 203

Catatan/Note: ...

Sumber/Source: BPS, Survei Sosial Ekonomi Nasional (Susenas)/BPS-Statistics Indonesia, National Socioeconomic Survey

Tabel
Table 4.1.15

**Jumlah Buku Berdasarkan Klasifikasi DDC di
Perpustakaan Kabupaten Landak, 2022**
*Number of Book by DDC Classification in Library on Landak
Region, 2022*

Klasifikasi	Jumlah Judul	Jumlah Eksemplar
(1)	(2)	(3)
Karya Umum	534	1 550
Filsafat	404	952
Agama	1 952	6 524
Ilmu-Ilmu Sosial	1 151	3 695
Bahasa	306	664
Ilmu- Ilmu Murni	685	2 267
Ilmu-Ilmu Terapan	1 206	4 724
Kesenian dan Olahraga	266	806
Kesusasteraan	1 402	5 474
Sejarah dan Geografi	399	1 015
Jumlah/Total	8 305	27 671

Catatan/Note: ...

Sumber/Source: BPS, Survei Sosial Ekonomi Nasional (Susenas)/BPS-Statistics Indonesia, National Socioeconomic Survey

4.2 KESEHATAN HEALTH

Tabel 4.2.1 **Jumlah Desa¹/Kelurahan Yang Memiliki Sarana Kesehatan Menurut Kecamatan di Kabupaten Landak, 2019–2021**
Table 4.2.1 **Number of Villages¹/Kelurahan Having Health Facilities by Subdistrict in Landak Regency, 2019–2021**

Kecamatan Subdistrict	Rumah Sakit Hospital		
	2019	2020	2021
(1)	(2)	(3)	(4)
1. Sebangki	-	-	-
2. Ngabang	1	1	1
3. Jelimpo	-	-	-
4. Sengah Temila	-	-	-
5. Mandor	-	-	-
6. Menjalin	-	-	-
7. Mempawah Hulu	-	-	-
8. Sompak	-	-	-
9. Menyuke	-	-	-
10. Banyuke Hulu	-	-	-
11. Meranti	-	-	-
12. Kuala Behe	-	-	-
13. Air Besar	-	-	-
Kabupaten Landak	1	1	2

Lanjutan Tabel/*Continued Table* 4.2.1

Kecamatan <i>Subdistrict</i>	Rumah Sakit Bersalin <i>Maternity Hospital</i>		
	2019	2020	2021
(1)	(5)	(6)	(7)
1. Sebangki	-	-	-
2. Ngabang	-	-	-
3. Jelimpo	-	-	-
4. Sengah Temila	-	-	-
5. Mandor	-	-	-
6. Menjalin	-	-	-
7. Mempawah Hulu	-	-	-
8. Sompak	-	-	-
9. Menyuke	-	-	-
10. Banyuke Hulu	-	-	-
11. Meranti	-	-	-
12. Kuala Behe	-	-	-
13. Air Besar	-	-	-
Kabupaten Landak	-	-	-

Lanjutan Tabel/Continued Table 4.2.1

Kecamatan Subdistrict	Poliklinik Polyclinic		
	2019	2020	2021
(1)	(8)	(9)	(10)
1. Sebangki	-	-	1
2. Ngabang	1	3	11
3. Jelimpo	-	-	1
4. Sengah Temila	-	-	-
5. Mandor	-	-	-
6. Menjalin	-	-	1
7. Mempawah Hulu	-	-	1
8. Sompak	-	-	-
9. Menyuke	-	-	-
10. Banyuke Hulu	-	-	-
11. Meranti	-	-	-
12. Kuala Behe	-	-	3
13. Air Besar	-	-	-
Kabupaten Landak	1	3	18

Lanjutan Tabel/*Continued Table 4.2.1*

Kecamatan <i>Subdistrict</i>	Puskesmas <i>Public Health Center</i>		
	2019	2020	2021
(1)	(11)	(12)	(13)
1. Sebangki	1	1	1
2. Ngabang	2	2	2
3. Jelimpo	1	1	1
4. Sengah Temila	3	3	3
5. Mandor	1	1	1
6. Menjalin	1	1	1
7. Mempawah Hulu	1	1	1
8. Sompak	1	1	1
9. Menyuke	1	1	1
10. Banyuke Hulu	1	1	1
11. Meranti	1	1	1
12. Kuala Behe	1	1	1
13. Air Besar	1	1	1
Kabupaten Landak	16	16	16

Lanjutan Tabel/Continued Table 4.2.1

Kecamatan Subdistrict	Puskesmas Pembantu Subsidiary of Public Health Center		
	2019	2020	2021
(1)	(14)	(15)	(16)
1. Sebangki	5	5	5
2. Ngabang	11	11	11
3. Jelimpo	9	9	9
4. Sengah Temila	7	7	7
5. Mandor	7	7	7
6. Menjalin	4	4	4
7. Mempawah Hulu	8	8	8
8. Sompak	3	3	3
9. Menyuke	6	6	6
10. Banyuke Hulu	3	3	3
11. Meranti	2	2	2
12. Kuala Behe	4	4	4
13. Air Besar	8	8	8
Kabupaten Landak	77	77	77

Lanjutan Tabel/*Continued Table 4.2.1*

Kecamatan <i>Subdistrict</i>	Apotek <i>Pharmacy</i>		
	2020	2021	2022
(1)	(17)	(18)	(19)
1. Sebangki	-	-	-
2. Ngabang	9	10	10
3. Jelimpo	-	-	1
4. Sengah Temila	-	2	3
5. Mandor	-	-	1
6. Menjalin	-	-	1
7. Mempawah Hulu	1	1	1
8. Sompak	-	-	-
9. Menyuke	-	-	-
10. Banyuke Hulu	-	-	-
11. Meranti	-	-	-
12. Kuala Behe	-	-	-
13. Air Besar	-	-	-
Kabupaten Landak	10	13	17

Catatan/*Note:*Sumber/*Source:* Dinas Kesehatan Kabupaten Landak/*Health Agency Of Landak Regency*

Tabel 4.2.2 Jumlah Tenaga Kesehatan Menurut Kecamatan di Kabupaten Landak, 2022
Number of Health Human Resources by Subdistrict in Landak Regency, 2022

Kecamatan Subdistrict	Tenaga Medis ¹ Medical Worker ¹	Psikologi Klinis Clinical Psychology	Tenaga Keperawatan Nursing Worker	Tenaga Kebidanan Midwifery Worker	Tenaga Kefarmasian Pharmaceutical Worker
(1)	(2)	(3)	(4)	(5)	(6)
1. Sebangki	1	-	23	21	3
2. Ngabang *)	31	-	245	103	33
3. Jelimpo	4	-	29	25	5
4. Sengah Temila	7	-	91	67	12
5. Mandor	3	-	29	22	5
6. Menjalin	4	-	28	22	6
7. Mempawah Hulu	4	-	29	21	3
8. Sompak	2	-	27	18	3
9. Menyuke	3	-	41	24	4
10. Banyuke Hulu	3	-	24	19	2
11. Meranti	2	-	24	16	1
12. Kuala Behe	3	-	18	21	3
13. Air Besar	2	-	41	28	4
Kabupaten Landak	70	-	649	407	84

Catatan/Note: ¹ Tenaga medis terdiri atas dokter, dokter gigi, dokter spesialis, dan dokter gigi spesialis baik di dalam maupun di luar negeri yang diakui oleh Pemerintah RI sesuai dengan peraturan perundang-undangan (UU No. 29 Tahun 2004 tentang Praktik Kedokteran)/Medical worker includes doctor, dentist, medical specialist, and dentist specialist at home and abroad recognized by Indonesian government in accordance with the laws and regulations (Law No. 29 year 2004 about Medical Practice)

*) Gabungan Tenaga kesehatan di Kecamatan Ngabang, RSUD Landak Dan Dinas Kesehatan Kabupaten Landak

Sumber/Source: Dinas Kesehatan Kabupaten Landak/Health Agency Of Landak Regency

Lanjutan Tabel/*Continued Table 4.2.2*

Kecamatan <i>Subdistrict</i>	Tenaga Kesehatan Masyarakat <i>Public Health worker</i>	Tenaga Kesehatan Lingkungan <i>Enviromental Health Worker</i>	Tenaga Gizi <i>Nutritionist</i>	Tenaga Ahli Teknologi Laboratorium Medik <i>Medical And Clinical Laboratory Technicians</i>
(1)	(7)	(8)	(9)	(10)
1. Sebangki	5	1	3	2
2. Ngabang*)	16	10	12	7
3. Jelimpo	3	2	0	1
4. Sengah Temila	11	7	9	5
5. Mandor	4	1	1	1
6. Menjalin	4	1	4	2
7. Mempawah Hulu	5	2	1	3
8. Sompak	4	2	2	2
9. Menyuke	1	1	4	2
10. Banyuke Hulu	3	2	2	2
11. Meranti	4	3	2	2
12. Kuala Behe	3	2	2	2
13. Air Besar	5	2	4	4
Kabupaten Landak	68	36	46	57

Catatan/*Note*: ¹ Tenaga medis terdiri atas dokter, dokter gigi, dokter spesialis, dan dokter gigi spesialis baik di dalam maupun di luar negeri yang diakui oleh Pemerintah RI sesuai dengan peraturan perundang-undangan (UU No. 29 Tahun 2004 tentang Praktik Kedokteran)/*Medical worker includes doctor, dentist, medical specialist, and dentist specialist at home and abroad recognized by Indonesian government in accordance with the laws and regulations (Law No. 29 year 2004 about Medical Practice)*

Sumber/*Source*: Dinas Kesehatan Kabupaten Landak/*Health Agency Of Landak Regency*

Lanjutan Tabel/Continued Table 4.2.2

Kecamatan Subdistrict	Tenaga Ketechnisan Medis Medical Technicians	Tenaga Teknik Biomedika Biomedical Engineer	Tenaga Kesehatan Tradisional Traditional Health Worker
(1)	(11)	(12)	(13)
1. Sebangki
2. Ngabang
3. Jelimpo
4. Sengah Temila
5. Mandor
6. Menjalin
7. Mempawah Hulu
8. Sompak
9. Menyuke
10. Banyuke Hulu
11. Meranti
12. Kuala Behe
13. Air Besar
Kabupaten Landak

Catatan/Note: ¹ Tenaga medis terdiri atas dokter, dokter gigi, dokter spesialis, dan dokter gigi spesialis baik di dalam maupun di luar negeri yang diakui oleh Pemerintah RI sesuai dengan peraturan perundang-undangan (UU No. 29 Tahun 2004 tentang Praktik Kedokteran)/Medical worker includes doctor, dentist, medical specialist, and dentist specialist at home and abroad recognized by Indonesian government in accordance with the laws and regulations (Law No. 29 year 2004 about Medical Practice)

Sumber/Source: Dinas Kesehatan Kabupaten Landak/Health Agency Of Landak Regency

Tabel
Table 4.2.3

Jumlah Rumah Sakit Umum, Rumah Sakit Khusus, dan Puskesmas Menurut Kecamatan di Kabupaten Landak, 2021 dan 2022
Number of General Hospital, Specialized Hospital, and Public Health Center by Subdistrict in Landak Regency, 2021 and 2022

Kecamatan Subdistrict	Rumah Sakit Umum General Hospital		Rumah Sakit Khusus Specialized Hospital	
	2021	2022	2021	2022
(1)	(2)	(3)	(4)	(5)
1. Sebangki	-	-	-	-
2. Ngabang	1	1	-	-
3. Jelimpo	-	-	-	-
4. Sengah Temila	-	-	-	-
5. Mandor	-	-	-	-
6. Menjalin	-	-	-	-
7. Mempawah Hulu	-	-	-	-
8. Sompak	-	-	-	-
9. Menyuke	-	-	-	-
10. Banyuke Hulu	-	-	-	-
11. Meranti	-	-	-	-
12. Kuala Behe	-	-	-	-
13. Air Besar	-	-	-	-
Kabupaten Landak	1	1	-	-

Tabel 4.2.4
Table**Banyaknya Kunjungan Pasien Rawat Jalan Berdasarkan Jenis Pelayanan RSUD Landak, 2022**
Number of Outpatient Visit at Landak Regional Public Hospital by Type of Service, 2022

Bulan Month	Jenis Pelayanan/Poliklinik/Service							
	Penyakit Dalam/ Internist	Anak Child	Bedah	Obygn	THT	Bedah Mulut	Gigi	Gizi
(1)	(2)	(3)	(4)	(5)	(6)	(7)	(8)	(9)
Januari/January	485	66	247	266	0	17	67	0
Februari/February	363	72	190	166	0	36	50	0
Maret/March	386	37	202	282	0	24	69	0
April/April	297	39	164	232	0	22	43	0
Mei/May	389	34	164	149	0	27	53	0
Juni/June	474	76	283	234	0	44	66	0
Juli/July	359	68	296	205	0	20	60	0
Agustus/August	472	52	311	282	0	64	81	0
September/September	473	107	291	264	0	50	67	0
Oktober/October	476	84	297	282	0	50	46	0
November/November	443	74	299	311	0	42	49	0
Desember/December	378	33	234	242	0	30	45	0
2022	4 995	742	2 978	2 915	0	426	696	0

Catatan/Note:

Sumber/Source: RSUD Landak/Public Hospital Of Landak Regency

Lanjutan Tabel/*Continued Table* 4.2.4

Bulan <i>Month</i>	Jenis Pelayanan/Poliklinik/ <i>Sevice</i>					Jumlah <i>Total</i>
	Mata	Umum	TB DOTS	UGD	PONEK	
(1)	(10)	(11)	(12)	(13)	(14)	(15)
Januari/ <i>January</i>	84	263	112	635	103	2 345
Februari/ <i>February</i>	173	57	106	462	66	1 741
Maret/ <i>March</i>	113	126	74	495	98	1 906
April/ <i>April</i>	139	133	86	483	87	1 725
Mei/ <i>May</i>	79	170	81	564	68	1 778
Juni/ <i>June</i>	124	495	83	629	96	2 604
Juli/ <i>July</i>	97	144	73	601	87	2 010
Agustus/ <i>August</i>	158	108	104	664	106	2 402
September/ <i>September</i>	106	236	102	676	101	2 473
Oktober/ <i>October</i>	108	70	124	723	94	2 354
November/ <i>November</i>	153	160	94	659	88	2 372
Desember/ <i>December</i>	137	93	96	628	118	2 034
2022	1471	2 055	1 135	7 219	1 112	25 744

Catatan/*Note*:Sumber/*Source*: RSUD Landak/*Public Hospital Of Landak Regency*

Tabel
Table 4.2.5

Banyaknya Kunjungan Rawat Inap Berdasarkan Jenis Perawatan RSUD Landak, 2022
Number of Accident Victims Treated at Landak Regional Public Hospital, 2022

Bulan Month	Ruang Perawatan							
	Umum Internis		Bedah		Bidan		Anak	
	Masuk In	Keluar Out	Masuk In	Keluar Out	Masuk In	Keluar Out	Masuk In	Keluar Out
(1)	(2)	(3)	(4)	(5)	(6)	(7)	(8)	(9)
Januari/January	95	81	68	70	90	88	74	76
Februari/February	68	77	71	71	85	87	51	52
Maret/March	84	86	60	56	96	89	45	45
April/April	93	90	82	86	88	90	57	58
Mei/May	83	74	65	74	53	56	67	65
Juni/June	85	89	90	90	95	92	79	81
Juli/July	62	60	96	91	88	91	77	71
Agustus/August	79	79	84	84	105	103	80	78
September/September	134	133	79	73	99	92	92	97
Oktober/October	162	166	99	95	109	114	82	81
November/November	99	98	97	92	88	90	70	70
Desember/December	95	93	73	73	111	111	61	60
2022	1 139	1 126	964	955	1 107	1 103	835	834

Catatan/Note:

Sumber/Source: RSUD Landak/Public Hospital Of Landak Regency

Lanjutan Tabel/*Continued Table 4.2.5*

Bulan Month	Ruang Perawatan					
	Pehangan		Sarikant		ICU	
	Masuk In	Keluar Out	Masuk In	Keluar Out	Masuk In	Keluar Out
(1)	(2)	(3)	(4)	(5)	(6)	(7)
Januari/January	9	9	49	49	13	13
Februari/February	7	6	25	25	16	15
Maret/March	15	17	27	27	10	12
April/April	8	8	31	26	15	14
Mei/May	0	0	42	41	22	19
Juni/June	16	12	44	38	21	21
Juli/July	7	8	41	46	12	13
Agustus/August	5	7	35	37	17	20
September/September	10	11	41	36	19	17
Oktober/October	10	8	49	52	18	16
November/November	4	5	41	36	15	13
Desember/December	11	10	36	44	18	22
2022	102	101	461	457	196	195

Catatan/Note:

Sumber/Source: RSUD Landak/Public Hospital Of Landak Regency

Tabel
Table 4.2.6

**Banyaknya Korban Kecelakaan Yang Dirawat di Rumah
Sakit Umum Daerah Landak, 2022**
**Number of Accident Victims Treated at Landak Regional
Public Hospital, 2022**

Bulan Month	Laki-Laki Male	Perempuan Female	Jumlah Total	Dipindahkan Ke Rumah Sakit Lain
(1)	(2)	(3)	(4)	(5)
Januari/January	44	12	56	0
Februari/February	24	8	32	0
Maret/March	32	9	41	0
April/April	35	13	48	2
Mei/May	25	10	35	1
Juni/June	31	21	52	1
Juli/July	19	16	35	0
Agustus/August	44	29	73	2
September/September	4	13	58	1
Oktober/October	5	21	62	5
November/November	41	15	62	0
Desember/December	47	20	63	1
2022	430	187	617	13

Tabel
Table 4.2.7

**Jumlah Bayi Lahir di Rumah Sakit Umum Derah Landak,
2022**
**Number of Infants Born at Landak Regional Public Hospital,
2022**

Bulan Month	Laki-Laki Male	Perempuan Female	Jumlah Total
(1)	(2)	(3)	(4)
Januari/January	29	25	54
Februari/February	29	25	54
Maret/March	22	31	53
April/April	25	32	57
Mei/May	14	17	31
Juni/June	34	20	54
Juli/July	24	18	42
Agustus/August	30	31	61
September/September	33	28	61
Oktober/October	31	30	61
November/November	21	23	44
Desember/December	28	28	56
2022	320	308	628

Catatan/Note:

Sumber/Source: RSUD Landak/Public Hospital Of Landak Regency

Tabel 4.2.8 Sepuluh Angka Kesakitan Penyakit Utama Rawat Jalan di RSUD Landak, 2022
Table *The Ten Major Disease of Outpatient at Landak Regional Public Hospital, 2022*

Jenis Penyakit <i>Type of Disease</i>	Laki-Laki <i>Male</i>	Perempuan <i>Female</i>	Jumlah <i>Total</i>
(1)	(2)	(3)	(4)
DM TIPE II	488	671	1 159
VL	333	156	489
COLIC ABDOMEN	213	234	447
TB PARU	231	150	381
HHD	125	224	349
GEA	176	134	310
FEBRIS	171	94	265
HT	77	117	194
CHF	89	85	174
SUSTB PARU	87	57	144

Catatan/Note:

Sumber/Source: RSUD Landak/Public Hospital Of Landak Regency

Tabel
Table 4.2.9

**Sepuluh Angka Kesakitan Penyakit Utama Rawat Inap di
RSUD Landak, 2022**
*The Ten Major Disease of Inpatient at Landak Regional
Public Hospital, 2022*

Jenis Penyakit <i>Type of Disease</i>	Laki-Laki <i>Male</i>	Perempuan <i>Female</i>	Jumlah <i>Total</i>
(1)	(2)	(3)	(4)
GEA	132	95	227
ANEMIA GRAVIS	67	51	118
BRONCHOPEUMONIA	44	44	88
DM TYPE II	7	74	81
DHF	31	28	59
TB PARU	32	26	58
VIRAL INFECTION	31	22	53
BACTERIAL INFECTION	32	18	50
OEDEMA PARU	16	33	49
KEJANG DEMAM KOMPLEKS	21	17	38

Catatan/Note:

Sumber/Source: RSUD Landak/*Public Hospital Of Landak Regency*

Tabel 4.2.10 Jumlah Pelayanan Laboratorium di RSUD Landak, 2022
Table *Number of Laboratorium Examination at Landak Regional Public Hospital, 2022*

Pelayanan Laboratorium <i>Laboratorium Examination</i>	Sederhana <i>Simple</i>	Sedang <i>Medium</i>	Canggih <i>Advence</i>	Jumlah <i>Total</i>
(1)	(2)	(3)	(4)	(5)
1. Kimia	-	-	1	1
2. Gula Darah	-	-	1	1
3. Hermatologi	-	-	1	1
4. Serologi	-	1	1	2
5. Bakteriologi	1	-	-	1
6. Golongan Darah	1	-	-	1
7. Malaria	1	-	-	1
8. Urine Lengkap	-	-	1	1
9. Protein Lengkap	-	-	1	1
10. Tinja	1	-	-	1
11. Reumatoid Faktor	-	-	-	0
12. DIFF Count	-	-	1	1
13. IGG/IGD dengue	-	1	-	1
14. BT/CT	1	-	-	1
15. LED	1	-	-	1
16. HBSAG/ Anti HBSAG	-	1	-	1
17. Immunologi	-	-	1	1
18. HCG Test	-	1	-	1
	6	4	8	17

Catatan/Note:

Sumber/Source: RSUD Landak/*Public Hospital Of Landak Regency*

Tabel 4.2.11 Jumlah Apotik di Kabupaten Landak
Table *Number of Pharmacies in Landak Regency, 2022*

Kecamatan Subdistrict	Apotik Pharmacy	Toko Obat Drugstore	Jumlah Total
(1)	(2)	(3)	(4)
1. Sebangki	-	-	-
2. Ngabang	10	10	20
3. Jelimpo	-	1	1
4. Sengah Temila	2	-	2
5. Mandor	-	-	-
6. Menjalin	-	-	-
7. Mempawah Hulu	-	1	1
8. Sompak	-	-	-
9. Menyuke	-	1	1
10. Banyuke Hulu	-	-	-
11. Meranti	-	-	-
12. Kuala Behe	-	-	-
13. Air Besar	-	-	-
2022	12	13	25
2021	12	13	23

Catatan/Note:

Sumber/Source: Dinas Kesehatan Kabupaten Landak/Health Agency Of Landak Regency

Tabel 4.2.12 Banyaknya Bayi Yang Lahir Hidup dan Lahir Mati Puskesmas Di Kabupaten Landak , 2022
Table *Number of Infants Born Alive and Dead at Public Health Center in Landak Regency, 2022*

Kecamatan Subdistrict	Lahir Hidup Born Alive	Lahir Mati Born Dead
(1)	(2)	(3)
1. Sebangki	274	4
2. Ngabang	1 511	3
3. Jelimpo	352	2
4. Sengah Temila	1 017	12
5. Mandor	485	6
6. Menjalin	380	3
7. Mempawah Hulu	687	6
8. Sompak	278	1
9. Menyuke	453	3
10. Banyuke Hulu	209	3
11. Meranti	131	-
12. Kuala Behe	303	-
13. Air Besar	269	-
2022	6 349	43
2021	5 859	66

Tabel
Table 4.2.13

Banyaknya Kematian Ibu, Bayi Lahir Mati dan Kematian Neonatal Yang Ditangani Puskesmas di Kabupaten Landak, 2022
Number of Maternal Deaths, Infant Born Death and Neonatal Death Treated by Public Health Center in Landak Regency, 2022

Kecamatan Subdistrict	Kematian Ibu Maternal Mortality	Bayi Lahir Mati Baby Death Birth	Kematian Neonatal Neonatal Mortality
(1)	(2)	(3)	(4)
1. Sebangki	1	4	4
2. Ngabang	1	3	6
3. Jelimpo	1	2	-
4. Sengah Temila	3	12	4
5. Mandor	-	6	3
6. Menjalin	-	3	3
7. Mempawah Hulu	1	6	1
8. Sompak	-	1	1
9. Menyuke	-	3	3
10. Banyuke Hulu	-	3	1
11. Meranti	-	0	1
12. Kuala Behe	-	0	1
13. Air Besar	-	0	0
2022	7	43	28
2021	7	66	25

Tabel 4.2.14 **Gambaran Penderita HIV-AIDS Kabupaten Landak, 2021**
Table **Description of HIV-AIDS Patients in Landak Regency, 2021**

Kecamatan Subdistrict	Screening dan Konseling		Jumlah Penderita HIV(+) / AIDS	
	Laki-Laki Male	Perempuan Female	Laki-Laki Male	Perempuan Female
(1)	(2)	(3)	(4)	(5)
1. Sebangki	96	333	-	1
2. Ngabang	757	1,375	17	3
3. Jelimpo	22	471	6	-
4. Sengah Temila	226	1,119	15	2
5. Mandor	61	601	11	8
6. Menjalin	9	315	1	1
7. Mempawah Hulu	30	826	4	-
8. Sompak	41	256	2	1
9. Menyuke	36	584	3	3
10. Banyuke Hulu	149	149	1	-
11. Meranti	10	128	1	-
12. Kuala Behe	2	387	5	2
13. Air Besar	37	381	2	2
2021	1,476	6,925	68	23

Tabel
Table 4.2.15

Banyaknya Balita Di Kabupaten Landak Menurut Status Gizi dan Kecamatan,2022
Number of Toddlers in Landak Regency by Status of Nutrition and District, 2022

Kecamatan Subdistrict	Gizi Buruk Malnutrition	Gizi Kurang Less Nutrition	Gizi Cukup Adequate Nutrition	Gizi Lebih Over Nutrition	Jumlah Total
(1)	(2)	(3)	(4)	(5)	(6)
1. Sebangki	26	107	816	30	979
2. Ngabang	114	417	2 155	115	2 801
3. Jelimpo	3	53	1 565	52	1 673
4. Sengah Temila	120	455	3 349	64	3 988
5. Mandor	59	230	1 599	52	1 940
6. Menjalin	40	125	1 212	40	1 417
7. Mempawah Hulu	79	335	1 813	55	2 282
8. Sompak	91	122	671	19	903
9. Menyuke	129	231	1 270	27	1 657
10. Banyuke Hulu	52	134	653	12	851
11. Meranti	14	62	521	9	606
12. Kuala Behe	57	142	683	47	929
13. Air Besar	11	123	1 289	25	1 448
2022	795	2 536	17 596	547	21 474
2021	833	2 273	15 996	1 532	20 634

Tabel 4.2.16 10 Besar Penyakit Di Kabupaten Landak Berdasarkan Data Kunjungan Ke Puskesmas, 2022
Table 4.2.16 Top 10 Diseases in Landak regency Based on Data visits to Public Health Centers, 2022

Jenis Penyakit Type of Disease	Jumlah Kasus Total of Cases
(1)	(2)
ISPA	16 071
HIPERTENSI	8 282
DYSPEPSIA	3 805
PENYAKIT KULIT	3 166
FEBRIS	3 166
DIABETES MILITUS	2 501
DIARE	2 138
PULPITIS	1 475
GASTERITIS	1 388
TB PARU	504
KABUPATEN LANDAK	42 496

Sumber/Source: Dinas Kesehatan Kabupaten Landak/Health Agency of Landak Regency

Tabel
Table 4.2.17

**Indikator Kesehatan Reproduksi Di Kabupaten Landak,
2020-2022**
*Reproductive Health Indicators in Landak Regency, 2020-
2022*

Indikator	2020	2021	2022
(1)	(2)	(3)	(4)
Persentase Puskesmas yang memberikan paling sedikit tiga pelayanan kesehatan reproduksi terpadu	100	100	100
Persentase Puskesmas yang memberikan pelayanan kesehatan mengenai kehamilan, persalinan dan perawatan ibu setelah persalinan	100	100	100
Persentase Puskesmas Yang Memberikan Pelayanan Reproduksi Remaja	100	100	100
Persentase Kelahiran yang dibantu oleh tenaga kesehatan yang terlatih	79	83	74
Persentase Puskesmas yang Manajemen sekurang-kurangnya satu jenis materi KIE mengenai kesehatan reproduksi terhadap seluruh puskesmas	100	100	100
Persentase Puskesmas yang mempunyai sekurang - kurangnya satu staf yang terlatih dalam bidang KIE terhadap Seluruh Puskesmas	-	100	100
Banyaknya kebijakan tertulis yang berkaitan dengan masalah kesehatan Reproduksi	-	1	-
Banyaknya Organisasi Non Pemerintah (Non Government Organization/NGO) yang terlibat dalam program Advokasi kesehatan reproduksi	-	-	-
Jumlah puskesmas yang mempunyai dokter yang terlatih dalam pelayanan Vasektomi (Bersertifikat)	-	-	-
Jumlah Kelahiran yang terjadi di puskesmas	5 879	5 628	6 196
Jumlah RS yang melakukan Bedah Caesar	1	1	1

Tabel 4.2.18 Jumlah Posyandu Menurut Kecamatan Di Kabupaten Landak, 2022
Table *Number of Posyandu by District in Landak Regency, 2022*

Kecamatan Subdistrict	Posyandu Aktif Active Posyandu	Yang Melapor The Report	Jumlah Total
(1)	(2)	(3)	(4)
1. Sebangki	-	32	32
2. Ngabang	-	92	92
3. Jelimpo	-	56	56
4. Sengah Temila	-	97	97
5. Mandor	2	45	45
6. Menjalin	14	51	51
7. Mempawah Hulu	-	78	78
8. Sompak	-	24	24
9. Menyuke	-	36	36
10. Banyuke Hulu	1	21	21
11. Meranti	-	17	17
12. Kuala Behe	-	31	31
13. Air Besar	-	39	39
Kabupaten Landak 2021	17	619	619

Tabel 4.2.19
Table

Jumlah Kunjungan Pasien Pada Puskesmas Di Kabupaten Landak, 2022
Number of Patient Visited at Public Health Center in Landak Regency, 2022

Kecamatan <i>Subdistrict</i>	Rawat Jalan <i>Outpatient</i>	Rawat Jalan Gigi <i>Dental Outpatient</i>	Lainnya (Termasuk Gakin) <i>Others</i>	Jumlah <i>Total</i>
(1)	(2)	(3)	(4)	(5)
1. Sebangki	2 410	29	92	2 531
2. Ngabang	107 918	1 588	-	109 506
3. Jelimpo	14 538	222	318	15 078
4. Sengah Temila	21 354	4 950	-	26 304
5. Mandor	6 378	161	-	6 539
6. Menjalin	43 424	297	331	44 052
7. Mempawah Hulu	19 873	464	458	20 795
8. Sompak	15 620	76	748	16 444
9. Menyuke	5 254	178	-	5 432
10. Banyuke Hulu	7 351	201	304	7 856
11. Meranti	5 014	48	350	5 412
12. Kuala Behe	13 108	98	-	13 206
13. Air Besar	9 664	15	-	9 679
Kabupaten Landak	271 906	8 327	2 601	282 834

Catatan/Note:

Sumber/Source: Dinas Kesehatan Kabupaten Landak/Health Agency Of Landak Regency

Tabel 4.2.20 Jumlah Peserta KB Aktif Menurut Metode Kontrasepsi Di Kabupaten Landak, 2022
Number of Active Birth Control Acceptor by Contraceptive Methods in Landak Regency, 2022

Kecamatan Subdistrict	P U S	Mix Kontrasepsi			
		I U D	P I L	Kondom	Suntik
(1)	(2)	(3)	(4)	(5)	(6)
1. Sebangki	4 749	5	1 447	36	2 021
2. Ngabang	18 053	251	6 518	163	5 123
3. Jelimpo	6 105	47	1 902	82	2 018
4. Sengah Temila	12 498	70	2 993	159	4 840
5. Mandor	6 493	20	2 304	71	2 198
6. Menjalin	3 926	36	835	23	864
7. Mempawah Hulu	7 167	345	2 074	145	2 219
8. Sompak	2 747	24	673	29	971
9. Menyuke	7 206	780	1 868	12	2 503
10. Banyuke Hulu	2 625	81	584	31	755
11. Meranti	2 259	2	285	5	1 118
12. Kuala Behe	3 173	47	914	139	1 016
13. Air Besar	5 786	119	1 614	65	2 118
Kabupaten Landak 2022	82 788	1 827	24 012	950	27 673
2021	82 213	1 814	23 609	917	27 399
2020	75 343	1 769	23 279	822	29 130

Catatan/Note:

Sumber/Source: Dinas Sosial Pengendalian Penduduk , Keluarga Berencana Pemberdayaan Perempuan dan Perlindungan Anak Kabupaten Landak/Social Agency, Office Of Population Control, Family Planning, Women's Empowerment and Child Protection of Landak Regency

Lanjutan Tabel/*Continued Table* 4.2.20

Kecamatan Subdistrict	Mix Kontrasepsi				
	Implant	MOW	MOP	Lainnya	
(1)	(7)	(8)	(9)	(10)	
1. Sebangki	52	8	-	-	
2. Ngabang	428	182	40	-	
3. Jelimpo	137	4	2	-	
4. Sengah Temila	63	175	62	-	
5. Mandor	164	53	2	-	
6. Menjalin	758	80	138	-	
7. Mempawah Hulu	590	96	8	-	
8. Sompak	193	20	3	-	
9. Menyuke	305	43	52	-	
10. Banyuke Hulu	183	39	-	-	
11. Meranti	40	5	-	-	
12. Kuala Behe	182	2	78	-	
13. Air Besar	192	27	-	-	
Kabupaten Landak	2022	3 286	734	385	-
	2021	3 253	732	393	-
	2020	2 998	722	312	-

Catatan/Note:

Sumber/Source: Dinas Sosial Pengendalian Penduduk, Keluarga Berencana Pemberdayaan Perempuan dan Perlindungan Anak Kabupaten Landak/Social Agency, Office Of Population Control, Family Planning, Women's Empowerment and Child Protection of Landak Regency

Tabel 4.2.21 Jumlah Peserta KB Baru Menurut Metode Kontrasepsi Di Kabupaten Landak, 2022
Table **4.2.21** **Number of New Birth Control Acceptor by Contraceptive Methods in Landak Regency, 2022**

Kecamatan Subdistrict	PPM	Mix Kontrasepsi			
		IUD	PIL	Kondom	Suntik
(1)	(2)	(3)	(4)	(5)	(6)
1. Sebangki	291	-	148	8	103
2. Ngabang	1 839	5	817	51	845
3. Jelimpo	632	-	339	6	248
4. Sengah Temila	1 792	-	967	1	774
5. Mandor	789	5	356	12	317
6. Menjalin	536	-	236	13	184
7. Mempawah Hulu	1 101	8	437	48	467
8. Sompak	254	-	126	9	103
9. Menyuke	719	-	342	9	285
10. Banyuke Hulu	256	1	121	6	106
11. Meranti	251	-	142	4	85
12. Kuala Behe	341	-	151	15	143
13. Air Besar	517	-	246	2	210
Kabupaten Landak 2022	9 318	19	4 428	186	3 869
2021	10 213	19	3 361	177	3 685
2020	13 419	19	4 701	186	5 133

Catatan/Note:

Sumber/Source: Dinas Sosial Pengendalian Penduduk , Keluarga Berencana Pemberdayaan Perempuan dan Perlindungan Anak Kabupaten Landak/Social Agency, Office Of Population Control, Family Planning, Women's Empowerment and Child Protection of Landak Regency

Lanjutan Tabel/*Continued Table* 4.2.21

Kecamatan Subdistrict	Mix Kontrasepsi				Jumlah	Persen PA/ %
	Implant	MOW	MOP	Lainnya		
(1)	(7)	(8)	(9)	(10)	(11)	(12)
1. Sebangki	11	-	-	-	270	9
2. Ngabang	41	5	-	-	1765	9
3. Jelimpo	9	-	-	-	602	9
4. Sengah Temila	23	2	-	-	1767	9
5. Mandor	37	3	-	-	730	9
6. Menjalin	61	1	-	-	494	9
7. Mempawah Hulu	71	2	-	-	1034	9
8. Sompak	8	-	-	-	246	9
9. Menyuke	12	-	-	-	648	9
10. Banyuke Hulu	8	-	-	-	242	9
11. Meranti	9	-	-	-	240	9
12. Kuala Behe	8	-	-	-	317	9
13. Air Besar	15	-	-	-	473	9
Kabupaten Landak 2022	313	13	-	-	8 828	9
2021	137	7	-	-	7 386	7
2020	115	15	-	-	10 173	7

Catatan/Note:

Sumber/Source: Dinas Sosial Pengendalian Penduduk, Keluarga Berencana Pemberdayaan Perempuan dan Perlindungan Anak Kabupaten Landak/Social Agency, Office Of Population Control, Family Planning, Women's Empowerment and Child Protection of Landak Regency

Tabel 4.2.22 Banyaknya Peserta KB Lestari Di Kabupaten Landak, 2022
Table **4.2.22** **Number of Eternal Birth Control Acceptor by Years Group in Landak Regency, 2022**

Kecamatan Subdistrict	5 Tahun	10 Tahun	16 Tahun
(1)	(2)	(3)	(4)
1. Sebangki	238	188	142
2. Ngabang	38	507	413
3. Jelimpo	54	48	92
4. Sengah Temila	1 000	444	200
5. Mandor	572	321	116
6. Menjalin	598	419	111
7. Mempawah Hulu	702	409	197
8. Sompak	60	58	106
9. Menyuke	569	165	177
10. Banyuke Hulu	107	96	24
11. Meranti	143	434	169
12. Kuala Behe	140	161	96
13. Air Besar	388	384	110
Kabupaten Landak 2022	4 609	3 634	1 953
2021	4 475	3 528	1 896
2020	5 542	3 360	1 807

Catatan/Note:

Sumber/Source: Dinas Sosial Pengendalian Penduduk, Keluarga Berencana Pemberdayaan Perempuan dan Perlindungan Anak Kabupaten Landak/Social Agency, Office Of Population Control, Family Planning, Women's Empowerment and Child Protection of Landak Regency

Tabel
Table 4.2.23

**Jumlah Sarana Kesehatan KB Nasional Menurut Jenisnya
Di Kabupaten Landak, 2022**
*Number of Eternal Birth Control Acceptor by Years Group in
Landak Regency, 2022*

Kecamatan Subdistrict		KKB	PPKBD	Sub PPKBD
(1)		(2)	(3)	(4)
1. Sebangki		8	5	21
2. Ngabang		26	19	77
3. Jelimpo		7	12	49
4. Sengah Temila		2	14	57
5. Mandor		25	17	69
6. Menjalin		2	8	33
7. Mempawah Hulu		18	19	77
8. Sompak		4	7	29
9. Menyuke		2	16	65
10. Banyuke Hulu		7	7	29
11. Meranti		1	6	25
12. Kuala Behe		8	10	42
13. Air Besar		4	16	66
Kabupaten Landak	2022	114	156	639
	2021	125	156	633
	2020	93	156	633

Catatan/Note:

Sumber/Source: Dinas Sosial Pengendalian Penduduk, Keluarga Berencana Pemberdayaan Perempuan dan Perlindungan Anak Kabupaten Landak/Social Agency, Office Of Population Control, Family Planning, Women's Empowerment and Child Protection of Landak Regency

Tabel 4.2.24 Jumlah Keluarga Menurut Kecamatan dan Pentahapan Keluarga Sejahtera, 2022
Table Number of Families by District and Family Welfare Phasing, 2022

Kecamatan Subdistrict	Sejahtera					Jumlah Total
	Pra Sejahtera	I	II	III	III Plus	
(1)	(2)	(3)	(4)	(5)	(6)	(7)
1. Sebangki	1 213	1 176	992	461	187	4 029
2. Ngabang	606	8 901	6 506	2 065	1 006	19 084
3. Jelimpo	429	2 469	3 693	78	25	6 694
4. Sengah Temila	2 626	4 401	4 090	2 276	1 051	14 444
5. Mandor	1 098	2 706	2 944	445	256	7 449
6. Menjalin	148	2 659	511	1 306	314	4 938
7. Mempawah Hulu	692	3 838	2 086	808	332	7 756
8. Sompak	1 091	1 219	918	216	170	3 614
9. Menyuke	148	2 168	3 614	424	121	6 469
10. Banyuke Hulu	464	780	768	148	127	2 287
11. Meranti	69	1 381	534	235	113	2 332
12. Kuala Behe	98	1 787	1 350	492	177	3 904
13. Air Besar	860	1 842	2 163	923	229	6 017
Kabupaten Landak	9 542	35 321	30 169	9 877	4 108	89 017

Catatan/Note:

Sumber/Source: Dinas Sosial Pengendalian Penduduk, Keluarga Berencana Pemberdayaan Perempuan dan Perlindungan Anak Kabupaten Landak/Social Agency, Office Of Population Control, Family Planning, Women's Empowerment and Child Protection of Landak Regency

4.3 AGAMA DAN SOSIAL LAINNYA RELIGION AND OTHER SOCIAL AFFAIRS

Tabel 4.3.1 Jumlah Penduduk Menurut Kecamatan dan Agama yang Dianut di Kabupaten Landak, 2022
Population by Subdistrict and Religion in Landak Regency, 2022

Kecamatan Subdistrict	Islam	Protestan Protestant	Katolik Catholic	Hindu	Budha Buddha	Lainnya Others
(1)	(2)	(3)	(4)	(5)	(6)	(7)
1. Sebangki	9 488	2 939	6 870	1	87	8
2. Ngabang	23 901	22 529	30 259	32	1 584	190
3. Jelimpo	2 166	10 622	16 046	-	34	-
4. Sengah Temila	5 351	18 298	41 274	5	431	4
5. Mandor	6 939	9 136	17 972	-	93	1
6. Menjalin	1 799	5 943	14 538	-	32	-
7. Mempawah Hulu	3 089	12 609	25 290	4	52	2
8. Sompak	581	4 072	12 210	-	6	1
9. Menyuke	2 425	10 437	18 371	1	18	-
10. Banyuke Hulu	829	3 768	9 407	5	8	-
11. Meranti	767	4 949	4 798	-	-	-
12. Kuala Behe	3 442	6 323	7 288	-	10	-
13. Air Besar	4 456	9 055	11 565	-	12	4
Kabupaten Landak	65 233	120 680	215 888	48	738	210

Catatan/Note: ...

Sumber/Source: Kementerian Agama Kabupaten Landak/ Landak Regency Ministry of Religious Affairs

Tabel 4.3.2 Jumlah Tempat Peribadatan Menurut Kecamatan di Kabupaten Landak, 2022
Number of Places of Worship by Subdistrict in Landak Regency, 2022

Kecamatan Subdistrict	Masjid Mosque	Mushola Pray Room	Gereja Protestan Protestant Church	Gereja Katholik Catholic Church	Pura Temple	Kapel Chapel	Vihara
(1)	(2)	(3)	(4)	(5)	(6)	(7)	(8)
1. Sebangki	31	14	26	15	-	4	1
2. Ngabang	42	27	182	53	-	9	4
3. Jelimpo	7	0	48	56	-	7	-
4. Sengah Temila	13	4	151	82	-	7	6
5. Mandor	13	6	96	43	-	6	-
6. Menjalin	5	4	59	65	-	5	-
7. Mempawah Hulu	6	5	104	41	-	5	1
8. Sompak	2	0	30	22	-	7	-
9. Menyuke	8	2	114	61	-	2	-
10. Banyuke Hulu	2	1	30	28	-	3	-
11. Meranti	2	1	66	20	-	5	-
12. Kuala Behe	8	4	47	26	-	3	-
13. Air Besar	9	2	56	39	-	7	-
Kabupaten Landak	148	70	1 009	551	-	70	12

Catatan/Note: ...

Sumber/Source: Kementerian Agama Kabupaten Landak/ Landak Regency Ministry of Religious Affairs

Tabel
Table 4.3.3

**Jumlah Desa¹/Kelurahan yang Mengalami Bencana Alam²
Menurut Kecamatan di Kabupaten Landak, 2019–2021**
**Number of Villages¹/Kelurahan that Had Natural Disaster²
by Subdistrict in Landak Regency, 2019–2021**

Kecamatan Subdistrict	Banjir/Flood		
	2018	2021	2022
(1)	(2)	(3)	(4)
1. Sebangki	4	5	-
2. Ngabang	12	14	12
3. Jelimpo	8	6	2
4. Sengah Temila	4	2	1
5. Mandor	5	12	-
6. Menjalin	4	4	3
7. Mempawah Hulu	8	5	-
8. Sompak	2	7	-
9. Menyuke	13	7	4
10. Banyuke Hulu	5	5	-
11. Meranti	3	4	2
12. Kuala Behe	9	10	1
13. Air Besar	11	10	-
Kabupaten Landak	88	91	25

Lanjutan Tabel/*Continued Table* 4.3.3

Kecamatan Subdistrict	Gempa Bumi/ <i>Earthquake</i>		
	2020	2021	2022
(1)	(5)	(6)	(7)
1. Sebangki	-	-	-
2. Ngabang	-	-	-
3. Jelimpo	-	-	-
4. Sengah Temila	-	-	-
5. Mandor	-	-	-
6. Menjalin	-	-	-
7. Mempawah Hulu	-	-	-
8. Sompak	-	-	-
9. Menyuke	-	-	-
10. Banyuke Hulu	-	-	-
11. Meranti	-	-	-
12. Kuala Behe	-	-	-
13. Air Besar	-	-	-
Kabupaten Landak	-	-	-

Lanjutan Tabel/*Continued Table* 4.3.3

Kecamatan <i>Subdistrict</i>	Tanah Longsor/ <i>Landslide</i>		
	2018	2021	2022
(1)	(8)	(9)	(10)
1. Sebangki	-	-	-
2. Ngabang	1	1	1
3. Jelimpo	2	-	-
4. Sengah Temila	1	-	4
5. Mandor	-	-	-
6. Menjalin	-	-	-
7. Mempawah Hulu	-	-	-
8. Sompak	-	1	-
9. Menyuke	3	1	1
10. Banyuke Hulu	3	2	-
11. Meranti	-	3	1
12. Kuala Behe	1	2	-
13. Air Besar	1	-	-
Kabupaten Landak	12	10	7

Catatan/*Note*: ¹ Desa pada tabel ini termasuk Unit Permukiman Transmigrasi (UPT) yang masih dibina oleh kementerian terkait dan nagari di Provinsi Sumatera Barat/*Villages in this table are included in Transmigration Settlement Unit which is still fostered by the relevant ministries and the nagari in the Province of Sumatera Barat*

² Kejadian dalam setahun sebelum tahun pencacahan/*Occured during the last one year before the enumeration years*

Sumber/*Source*: BPS, Pendataan Potensi Desa (Podes)/*BPS-Statistics Indonesia, Village Potential Data Collecting*

Tabel 4.3.4 Jumlah Bencana Yang Terjadi di Kabupaten Landak, Menurut Jenis Bencana, 2022
Table *Number of Disaster Happened in Landak Regency by Type Disaster, 2022*

Kecamatan Subdistrict	Banjir Flood	Tanah Longsor Landslide	Kebakaran Bangunan Building Fire	Kebakaran Lahan Land Fire	Angin Puting Beliung Tornado
(1)	(2)	(3)	(4)	(5)	(6)
1. Sebangki	-	-	1	2	-
2. Ngabang	12	1	1	2	1
3. Jelimpo	2	-	-	2	-
4. Sengah Temila	1	4	-	1	1
5. Mandor	-	-	-	1	-
6. Menjalin	3	-	-	2	-
7. Mempawah Hulu	-	-	-	2	1
8. Sompak	-	-	-	2	-
9. Menyuke	4	1	-	2	-
10. Banyuke Hulu	-	-	-	2	-
11. Meranti	2	1	-	3	-
12. Kuala Behe	1	-	-	4	-
13. Air Besar	-	-	-	3	1
Kabupaten Landak	25	7	2	28	4

Catatan/Note:

Sumber/Source: Badan Penanggulangan Bencana Kabupaten Landak/The Regional Mitigation Disaster Agency of Landak Regency

Tabel 4.3.5
Table

Banyaknya Penerimaan Zakat di Kabupaten Landak ,2022
Number of Zakat Revenue in Landak Regency, 2022,
2022

Kecamatan Subdistrict	Mubaligh Mubaligh	Khatib Khateeb	Penyuluh Agama Instructor of Religion	Pendeta Priest	Pastor Pastor
(1)	(2)	(3)	(4)	(5)	(6)
1. Sebangki	37	75	10	10	-
2. Ngabang	45	294	19	120	6
3. Jelimpo	5	7	-	26	3
4. Sengah Temila	34	52	7	77	3
5. Mandor	25	25	9	41	2
6. Menjalin	7	8	5	30	2
7. Mempawah Hulu	9	15	9	43	2
8. Sompak	2	3	-	4	2
9. Menyuke	4	10	5	59	3
10. Banyuke Hulu	2	2	-	14	3
11. Meranti	3	4	4	31	1
12. Kuala Behe	5	8	5	27	-
13. Air Besar	7	23	7	37	3
Kabupaten Landak	185	256	80	519	30

Catatan/Note: ...

Sumber/Source: Kementerian Agama Kabupaten Landak/ Landak Regency Ministry of Religious Affairs

Tabel 4.3.6 Banyaknya Penerimaan Zakat di Kabupaten Landak ,2022
Table Number of Zakat Revenue in Landak Regency, 2022

Kecamatan Subdistrict	Jumlah Muzakki	Zakat Fitrah		Zakat Maal
		Uang Money	Beras Rice	
(1)	(2)	(3)	(4)	(5)
1. Sebangki				
2. Ngabang	12 746	413 528 500	2 421	262 721 800
3. Jelimpo				
4. Sengah Temila	3 897	46 815 000	2 358	14 830 000
5. Mandor	5 120	33 410 000	2 972	28 800 000
6. Menjalin	852	10 170 000	1 153	
7. Mempawah Hulu	3 225	32 833 000	2 698	40 988 000
8. Sompak	124	1 200 000	684	1 700 000
9. Menyuke	1 247	14 779 000	1 794	10 000 000
10. Banyuke Hulu	329	4 347 500	798	
11. Meranti	450	588 000	1 057	12 250 000
12. Kuala Behe	1 000	9 676 000	3 891	85 377 000
13. Air Besar	2 055	23 730 000	1 983	57 149 000
Kabupaten Landak	31 075	589 877 000	21 809	513 815 800

Lanjutan Tabel/*Continued Table* 4.3.6

Kecamatan Subdistrict	Infaq	Sadaqah	Jumlah	
			Uang	Beras
(1)	(6)	(7)	(8)	(9)
1. Sebangki	0	0
2. Ngabang	676 263 046	2 421
3. Jelimpo	0	0
4. Sengah Temila	61 648 897	2 358
5. Mandor	62 215 120	2 972
6. Menjalin	10 120 852	1 153
7. Mempawah Hulu	73 824 255	2 698
8. Sompak	1 700 124	684
9. Menyuke	24 780 247	1 794
10. Banyuke Hulu	4 347 829	798
11. Meranti	12 838 450	1 057
12. Kuala Behe	95 054 000	3 891
13. Air Besar	80 881 055	1 983
Kabupaten Landak	1 103 723 875	21 809

Catatan/*Note*: ...Sumber/*Source*: Kementerian Agama Kabupaten Landak/ Landak Regency Ministry of Religious Affairs

Tabel 4.3.7 Banyaknya Penyaluran Zakat di Kabupaten Landak ,2022
Table Number of Zakat Revenue in Landak Regency, 2022, 2022

Kecamatan Subdistrict	Jumlah Mustahiq	Fakir Miskin / Poor		Amil	
		Uang Money (Rp)	Beras Rice (Kg)	Uang Money (Rp)	Beras Rice ((Kg)
(1)	(2)	(3)	(4)	(5)	(6)
1. Sebangki					...
2. Ngabang	5 953	413 528 500	2 327	262 721 800	...
3. Jelimpo					...
4. Sengah Temila	820	46 815 000	2 358	14 830 000	...
5. Mandor	4 344	33 401 000	2 972	28 800 000	...
6. Menjalin	175	10 590 000	1 153		...
7. Mempawah Hulu	2 380	26 980 000	2 698	23 800 000	...
8. Sompak	76	4 410 000	684	1 700 000	...
9. Menyuke	79	14 779 000	1 794	10 000 000	...
10. Banyuke Hulu	35	4 347 500	789		...
11. Meranti	141	1 200 000	455		...
12. Kuala Behe	170	9 676 000	3 881	85 377 000	...
13. Air Besar	358	23 730 000	358	58 949 000	...
Kabupaten Landak	14 531	589 457 000	19 469	486 177 800	...

Catatan/Note: ...

Sumber/Source: Kementerian Agama Kabupaten Landak/ Landak Regency Ministry of Religious Affairs

Lanjutan Tabel/*Continued Table* 4.3.7

Kecamatan Subdistrict	<i>Mu'allaf</i>		<i>Sabilillah</i>		<i>Jumlah</i>	
	Uang Money (Rp)	Beras Rice (Kg)	Uang Money (Rp)	Beras Rice ((Kg)	Uang Money (Rp)	Beras Rice (Kg)
(1)	(7)	(8)	(9)	(10)	(11)	(12)
1. Sebangki	0	0
2. Ngabang	676 256 253	2 327
3. Jelimpo	0	0
4. Sengah Temila	61 645 820	2 358
5. Mandor	62 205 344	2 972
6. Menjalin	10 590 175	1 153
7. Mempawah Hulu	50 782 380	2 698
8. Sompak	6 110 076	684
9. Menyuke	24 779 079	1 794
10. Banyuke Hulu	4 347 535	789
11. Meranti	1 200 141	455
12. Kuala Behe	95 053 170	3 881
13. Air Besar	82 679 358	358
Kabupaten Landak	1 075 649 331	19 469

Catatan/Note: ... data Tidak tersedia

Sumber/Source: Kementerian Agama Kabupaten Landak/ Landak Regency Ministry of Religious Affairs

Tabel
Table 4.3.8**Banyaknya Penerimaan Zakat di Kabupaten Landak ,2022**
Number of Zakat Revenue in Landak Regency, 2022,
2022

Kecamatan Subdistrict	Jumlah Orang Berkurban/ Number People Who Sacrificed	Jumlah		
		Sapi /Cow	Kambing /Goat	Jumlah
(1)	(2)	(3)	(4)	(5)
1. Sebangki				0
2. Ngabang	787	89	68	157
3. Jelimpo				0
4. Sengah Temila	103	13	12	25
5. Mandor	216	29	13	42
6. Menjalin	28	3	1	4
7. Mempawah Hulu	68	9	5	14
8. Sompak	9	1	2	3
9. Menyuke	5	3	2	5
10. Banyuke Hulu	2	1	1	2
11. Meranti	21	3		3
12. Kuala Behe	22	2	8	10
13. Air Besar	35	3	14	17
Kabupaten Landak	1 296	156	126	282

Catatan/Note: ...

Sumber/Source: Kementerian Agama Kabupaten Landak/ Landak Regency Ministry of Religious Affairs

Tabel
Table 4.3.9

Banyaknya Tanah Wakaf Islam Menurut Jenisnya di Kabupaten Landak, 2022
Number Of Islamic Wakaf Land by Type In Landak Regency, 2022

Kecamatan Subdistrict	Masjid		Surau	
	Petak/Bidang/ Plots / Fields	Luas Wide (m2)	Petak/Bidang/Plots / Fields	Luas Wide (m2)
(1)	(2)	(3)	(4)	(5)
1. Sebangki
2. Ngabang
3. Jelimpo
4. Sengah Temila	13	61 696	4	3 604
5. Mandor	7	4 269	4	1 798
6. Menjalin	4	4 900	3	715
7. Mempawah Hulu	6	14 765	5	1 063
8. Sompak	2	4 250		
9. Menyuke	2	13 092	1	420
10. Banyuke Hulu				
11. Meranti	2	1 321	1	225
12. Kuala Behe	7	2 389 253	3	192
13. Air Besar	7		7	
Kabupaten Landak	50	2 493 546	28	8 017

Catatan/Note: ... (data Belum Tersedia)

Sumber/Source: Kementerian Agama Kabupaten Landak/ Landak Regency Ministry of Religious Affairs

Lanjutan Tabel/Continued Table 4.3.9

Kecamatan Subdistrict	Madrasah		Kuburan		Keperluan Sosial	
	Petak/Bidang/ Plots / Fields	Luas Wide (m2)	Petak/Bidang /Plots / Fields	Luas Wide (m2)	Petak/ Bidang /Plots / Fields	Luas Wide (m2)
(1)	(6)	(7)	(8)	(9)	(10)	(11)
1. Sebangki	38	47 890	9	28 291	1	2 625
2. Ngabang	7	38 582	8	19 874	4	49 800
3. Jelimpo	-	-	-	-	1	9 375
4. Sengah Temila	-	-	4	10 270	-	-
5. Mandor	5	42 980	12	12 844	2	39 171
6. Menjalin	1	8 078	3	10 393	-	-
7. Mempawah Hulu	2	-	9	4 508	-	-
8. Sompak	-	-	-	-	-	-
9. Menyuke	2	3 982	3	2 223	1	304
10. Banyuke Hulu	-	-	-	-	-	-
11. Meranti	-	-	4	17 000	4	62 420
12. Kuala Behe	-	-	5	-	-	-
13. Air Besar	-	-	6	-	-	-
Kabupaten Landak	55	141 512	63	105 403	13	163 695

Catatan/Note: ...

Sumber/Source: Kementerian Agama Kabupaten Landak/ Landak Regency Ministry of Religious Affairs

Tabel
Table 4.3.10

**Banyaknya Jemaah Haji Menurut Pekerjaan Utama di
Kabupaten Landak, 2022**
*Number Of Moslem Pilgrims by Main Employment in
Landak Regency, 2022*

Kecamatan Subdistrict	Pegawai Negeri/ Civil Servants	TNI/POLRI Police	Pelajar/ Mahasiswa Student	Tani Farmer	Lainnya Others	Jumlah Total
(1)	(2)	(3)	(4)	(5)	(6)	(7)
1. Sebangki	-	-	-	1	-	1
2. Ngabang	5	-	1	-	7	13
3. Jelimpo	-	-	-	-	-	0
4. Sengah Temila	-	-	-	-	1	1
5. Mandor	1	-	1	-	6	8
6. Menjalin	-	-	-	-	-	0
7. Mempawah Hulu	-	-	-	-	-	0
8. Sompak	-	-	-	-	-	0
9. Menyuke	-	-	-	-	-	0
10. Banyuke Hulu	-	-	-	-	-	0
11. Meranti	-	-	-	-	-	0
12. Kuala Behe	-	-	-	-	-	0
13. Air Besar	-	-	-	-	2	0
Kabupaten Landak	6	0	2	1	16	25

Catatan/Note: ...

Sumber/Source: Kementerian Agama Kabupaten Landak/ Landak Regency Ministry of Religious Affairs

4.4 KEMISKINAN POVERTY

Tabel 4.4.1 Garis Kemiskinan, Jumlah, dan Persentase Penduduk Miskin di Kabupaten Landak, 2015–2022
Poverty Line, Number, and Percentage of Poor People in Landak Regency, 2015–2022

Tahun Year	Garis Kemiskinan (rupiah/kapita/bulan) Poverty Line (rupiah/capita/month)	Jumlah Penduduk Miskin (ribu) Number of Poor People (thousand)	Persentase Penduduk Miskin Percentage of Poor People
(1)	(2)	(3)	(4)
2015	287 822	48,46	13,51
2016	300 123	44,55	12,32
2017	320 600	44,82	12,23
2018	351 942	43,73	11,77
2019	374 117	43,16	11,47
2020	385 314	42,36	11,12
2021	395 486	42,01	10,99
2022	414,536	38,65	10,01

Catatan/Note: ...

Sumber/Source: BPS, Survei Sosial Ekonomi Nasional Maret/BPS-Statistics Indonesia, March National Socioeconomic Survey

Tabel
Table 4.4.2

Indeks Kedalaman Kemiskinan dan Indeks Keparahan Kemiskinan di Kabupaten Landak, 2015–2022
Poverty Gap Index and Poverty Severity Index in Landak Regency, 2015–2022

Tahun Year	Indeks Kedalaman Kemiskinan Poverty Gap Index	Indeks Keparahan Kemiskinan Poverty Severity Index
(1)	(2)	(3)
2015	2,36	0,57
2016	1,88	0,35
2017	1,88	0,50
2018	1,82	0,46
2019	1,71	0,38
2020	1,54	0,38
2021	1,29	0,26
2022	1,40	0,32

Catatan/Note: ...

Sumber/Source: BPS, Survei Sosial Ekonomi Nasional Maret/BPS-Statistics Indonesia, March National Socioeconomic Survey

4.5 KRIMINALITAS CRIMINALITY

Tabel 4.5.1 Banyaknya Kejahatan Kriminal serta Kerugian yang Diakibatkan Dalam Wilayah Polres Landak, 2022
Number of Crimes And Losses in Landak Regional Police, 2022

Bulan Month	Jumlah Kasus Total of Case		Korban Jiwa Casualties	Kerugian Material Material Damage (000 Rp)	Diketemukan Found (000 Rp)
	Dilaporkan Reported	Diselesaikan Resolved			
(1)	(2)	(3)	(4)	(5)	(6)
Januari/January	27	8	-	1 108 713 410	969 073 411
Februari/February	24	11	-	63 812 000	12 559 500
Maret/March	15	17	-	71 588 950	7 066 000
April/April	17	11	-	138 321 180	99 863 108
Mei/May	22	16	-	168 459 660	155 459 660
Juni/June	12	14	-	21 756 250	21 756 250
Juli/July	11	9	-	148 220 000	148 220 000
Agustus/August	19	20	-	54 500 000	54 500 000
September/September	14	16	-	79 015 000	79 015 000
Oktober/October	8	21	-	90 668 000	44 563 000
November/November	11	8	-	43 009 230	21 159 230
Desember/December	14	4	-	122 000 000	74 000 000
	194	155	-	2 110 063 680	1 687 235 231

Catatan/Note: ...

Sumber/Source: Polres Landak/Landak Regional Police

Tabel 4.5.2 Banyaknya Korban Kekerasan Di Kabupaten Landak, 2022
Table *Number of Victims of Violence in Landak Regency, 2022*

Jenis Tindak Kejahatan <i>Type of Violence</i>	Jumlah <i>Total</i>
(1)	(2)
1. Pelecehan Seksual/ <i>Sexual Harrasment</i>	28
2. KDRT / <i>Domestic Violence</i>	5
3. Penganiayaan Ringan / <i>Mild Abuse</i>	8
2022	41
2021	23
2020	26

Catatan/Note: ...

Sumber/Source: Polres Landak/*Landak Regional Police*

Tabel 4.5.3 Jumlah Pelaku Kejahatan Korupsi (Tipikor) Yang Dilaporkan Pada Kejari Landak, 2021-2022
Number of Corruption Offenders Was Reported in Landak Regency, 2021-2022

Kejahatan Korupsi <i>Corruption Offenders</i>	2021		2022	
	Laki-Laki <i>Male</i>	Perempuan <i>Female</i>	Laki-Laki <i>Male</i>	Perempuan <i>Female</i>
(1)	(2)	(3)	(4)	(5)
1. Penyidikan Kejari/ <i>Prosecutor Investigation</i>	3	-	2	-
2. Penuntutan Ke PN / <i>Prosecution to State Court</i>	3	1	2	-
3. Banding Ke PT/ <i>Appeal to State Court</i>	2	-	-	-
4. Kasasi Ke MA / <i>Cassation to Supreme Court</i>	-	-	-	-
Eksekusi/<i>Execution</i>	8	1	4	-

Catatan/Note: ...

Sumber/Source: Kejaksaan Negeri Landak/*Landak State Prosecutor*

Tabel 4.5.4
Table**Banyaknya Tahanan Yang Masuk dan Diselesaikan di
Kejaksaan Negeri Landak, 2022**
**Number of Arrested and Completed Criminal Case in Landak
State Prosecutor, 2022**

Bulan Month	Tahanan Yang Masuk Arrested Criminal	Tahanan Yang Diselesaikan Completed Criminal Case	Persentase Penyelesaian Complete Criminal Percentage
(1)	(2)	(3)	(4)
Januari/January	12	12	100
Februari/February	12	12	100
Maret/March	31	31	100
April/April	14	14	100
Mei/May	18	18	100
Juni/June	20	20	100
Juli/July	14	14	100
Agustus/August	25	25	100
September/September	16	16	100
Oktober/October	18	18	100
November/November	19	19	100
Desember/December	15	15	100
2022	214	214	100
2021	234	234	100
2020	198	198	100

Catatan/Note: ...

Sumber/Source: Kejaksaan Negeri Landak/Landak State Prosecutor

Tabel 4.5.5 Banyaknya Tahanan Yang Diselesaikan Menurut Jenis Penyelesaian di Kejaksaan Negeri Landak, 2022
Table 4.5.5 Number of Completed Criminal Case in Landak State Prosecutor by Type of Completion, 2022

Bulan Month	Dimerdekakan Dari Tahanan Sementara/ Temporarily Released	Dilimpahkan ke Pengadilan Negeri / Delegated to The State Judiciary	Dikirmkan ke Kejaksaan Lain / Sent to the Other State Prosecutor	Diputus Bebas/Free Pronounced	Jumlah Total
(1)	(2)	(3)	(4)	(5)	(6)
Januari/January	-	12	-	-	12
Februari/February	-	12	-	-	12
Maret/March	-	31	-	-	31
April/April	-	14	-	-	14
Mei/May	-	18	-	-	18
Juni/June	-	20	-	-	20
Juli/July	-	14	-	-	14
Agustus/August	-	25	-	-	25
September/September	-	16	-	2	16
Oktober/October	-	18	-	-	18
November/November	-	19	-	-	19
Desember/December	-	15	-	-	15
2022	-	214	-	2	216
2021	-	234	-	-	234
2020	-	198	-	-	198

Catatan/Note: ...

Sumber/Source: Kejaksaan Negeri Landak/Landak State Prosecutor

Tabel
Table 4.5.6

Banyaknya Tahanan Yang Diselesaikan Menurut Jenis Perkara di Kejaksaan Negeri Landak, 2022
Number of Completed Criminal Case in Landak State Prosecutor by Type Of Criminal Case, 2022

Bulan Month	Biasa General	Ekonomi Economic	Korupsi Corruption	Narkotik Narcotic	Imigrasi Immigration
(1)	(2)	(3)	(4)	(5)	(6)
1. Sebangki	8	-	-	4	-
2. Ngabang	6	-	-	6	-
3. Jelimpo	19	-	-	12	-
4. Sengah Temila	12	-	-	2	-
5. Mandor	15	-	1	3	-
6. Menjalin	14	-	-	6	-
7. Mempawah Hulu	7	-	-	7	-
8. Sompak	16	-	-	9	-
9. Menyuke	10	-	-	6	-
10. Banyuke Hulu	17	-	-	1	-
11. Meranti	8	-	1	11	-
12. Kuala Behe	3	-	-	12	-
2022	135	-	2	79	-
2021	82	-	1	52	-
2020	137	-	1	40	-

Catatan/Note: ...


Sumber/Source: Kejaksaan Negeri Landak/Landak State Prosecutor

Pertanian, Kehutanan, Pernakan, dan Perikanan

BAB 05 Chapter

Agriculture, Forestry, Livestock, and Fishery

Ternak Unggas



• Ayam Buras

- Populasi : 186 786
- Pemotongan : 55 278
- Produksi : 79 049

• Itik

- Populasi : 9 675
- Pemotongan : 1 168



• Ayam Ras Potong

- Populasi : 1 789 527
- Pemotongan : 2 067 000
- Produksi : 3 162 510



Ternak Besar dan Ternak Kecil


Sapi



Kambing



Babi



- Populasi : 8 280
- Pemotongan : 1 201
- Produksi : 180 150

- Populasi : 7 880
- Pemotongan : 1 186
- Produksi : 17 640

- Populasi : 122 068
- Pemotongan : 32 583
- Produksi : 2 150 478

<https://landakkab.bps.go.id>

PENJELASAN TEKNIS

TECHNICAL NOTES

1. **Lahan Sawah** adalah lahan pertanian dan berpetak-petak dan dibatasi oleh pematang (galengang), saluran untuk menahan/menyalurkan air, yang biasanya ditanami padi sawah tanpa memandang dari mana di peroleh atau Status lahan tersebut. Lahan yang dimaksud termasuk lahan yang terdaftar di pajak bumi bangunan, iuran pembangunan daerah, lahan bengkok, lahan serebotan, lahan rawa yang ditanami padi dan lahan bekas tanaman tahunan yang telah dijadikan sawah, baik yang ditanami padi, palawija atau tanaman semusim lainnya.
2. **Tegal/Kebun** adalah lahan pertanian bukan sawah (lahan kering) yang ditanami tanaman semusim atau tahunan dan terpisah dan terpisah dengan halaman sekitar rumah serta penggunaannya tidak berpindah pindah.
3. **Ladang/Human** adalah lahan pertanian bukan sawah (lahan kering) yang biasanya ditanami tanaman semusim dan penggunaannya hanya semusim atau dua musim, kemudian akan ditinggalkan bila sudah tidak subur lagi (berpindah-pindah). Kemungkinan lahan ini beberapa tahun kemudian akan dikerjakan

1. **Wetland** is agricultural land that separated by small dykes to resist water, where the main crop is usually wetland paddy without considering where it is got from or the status of the land. It includes the land that is registered is at land income tax office, regional development contribution, bengkok land illegal ownership, swamps for rice cultivation, and annual crop land mark that has been used as rice field, which are both planted with paddy, secondary crop or the other seasonal crops.
2. **Dry Field/Garden** is an dryland (unirrigated land) which is planted with seasonal or annual crop and separately from the yard around the house without shifting.
3. **Unirrigated agricultural field/shifting cultivation land** is dryland (unirrigated land) that usually is cultivated for seasonal crop and utilized only for one or two seasons, then it will be left when it is not fertile (shifting). Maybe this land will be used again in a few year if it has been fertile.

kembali jika sudah subur.

4. **Lahan yang Sementara Tidak Mudah Diusahakan** adalah lahan yang biasanya diusahakan tetapi untuk sementara (lebih dari 1 (satu) tahun tetapi kurang dari atau sama dengan 2 (dua) tahun) tidak diusahakan, termasuk lahan sawah yang tidak diusahakan, termasuk lahan sawah yang tidak diusahakan selama lebih dari 2 (dua) tahun.
 5. **Data pokok tanaman pangan yang dikumpulkan** adalah luas panen dan produktivitas (hasil per hektar).Produksitanaman pangan merupakan hasil perkalian antara luas panen dengan produktivitas. Pengumpulan data luas panen dilakukan setiap bulan dengan pendekatan area kecamatan di seluruh wilayah kabupaten landak. Pengumpulan data produktivitas dilakukan melalui pengukuran langsung pada plot ubinan berukuran 2,5 m x 2,5 m. Pengumpulan data produktivitas dilakukan setiap subround (empat bulan) pada waktu panen petani.
 6. **Data produksi padi dan palawija yang disajikan** adalah dalam kualitas: gabah kering giling (padi), pipilan kering (jagung),biji kering (kedelai dan kacang tanah),dan umbi basah (ubi kayu dan ubi jalar).
4. **Temporarily Unused Land** is land that is regularly used but temporarily (more than a year but less or equal than two year) is unused, it includes wetland that is not cultivated more than two years.
 5. **The main food crops data collected** consists of haversted area and productivity (yield per hectare). Food crops production is generate by harvested area multiplied by harvested area multiplied by productivity . The harvested area data is collected every month using sub district area approach in all sub district in landak regency.the productivity data collection is conducted by a direct meansurement in 2,5m x 2,5m crop cutting plot. The productivity measurement is conducted in every subround (four monthly) at the time when farmers are harvesting their crops.
 6. **Production of paddy and secondary crops data area presented** in the from of: dry unhusked rice (paddy),dry loose maize (maize), dry shells crops (soybeans and peanuts),and fresh roots (cassava and sweet potatoes)

7. Luas panen untuk tanaman sayuran adalah luas tanaman yang di panen sekaligus/ habis/dibongkar dan luas tanaman yang dipanen berkali-kali (lebih dari satu kali)/ belum habis.

A. Tanaman yang dipanen sekaligus/habis/dibongkar adalah tanaman yang sehabis panen langsung dibongkar/ dicabut, terdiri dari bawang merah, bawang putih, bawang daun, kentang, kol/kubis, kembang, kol, petsai/sawi, wortel, lobak, dan kacang merah.

B. Tanaman yang dipanen berkali-kali (lebih dari satu kali) belum habis adalah tanaman yang pemanennya lebih dari satu kali dan biasanya dibongkar apabila panen terakhir sudah tidak memadai lagi, terdiri dari, kacang panjang, cabe besar, cabe rawit, jamur, tomat, terung, buncis, ketimun, labu siam, kangkung, bayam, melon, semangka, dan blewah.

8. Bentuk produksi perkebunan adalah; karet kering (karet), daun kering (teh dan tembakau), biji kering (kopi dan coklat), kulit kering (kayu manis dan kina) serat kering (rami), bunga kering (cangkeh), *refined sugar* (tebu dari perkebunan besar), gula magkok (tebu dari pekebunan rakyat), ekivalen kopra (kopra), biji dan bunga (pala).

7. Harvested area of vegetables is area of entirely plant harvested/demolished and plant harvested several times undemolished

A. Entirely plants harvested/demolished area plants usually harvested once and demolished to be substituted by other plants, consisting, of: shallots , garlic, leeks , potato, cabbage , cauliflower, mustard green, carrots, chinese radish, and red kidney beans.

B. Plants harvested several times/ undemolished are plants usually harvested more than once and demolished in the case that the last harvest was economically not profitable. They consist of : yard long beans, chili, small chili, mushroom, tomatoes , egg plant, french beans, cucumber, pumpkin/chajota, swamp cabbage, spinach, melon, water melon, and blewah.

8. Production of estate crops are follows dry rubber (rubber); dry leaves (tea and tobacco); dry beans (coffee and cocoa); dry bark (cassia vera and cinchona); dry fibre (rosella); dry flowers/ buds (cloves); refined sugar (sugar cane from small holders); copra (copra); seeds and buds (nutmeg).

9. **Data populasi ternak dan perikanan** bersumber dari dinas pertanian Kabupaten Landak.
9. ***Data of domestic livestock population and fishery statistics*** are obtained from agriculture office of Landak Regency.

<https://landakkab.bps.go.id>

ULASAN

DESCRIPTION

Hortikultura

Produksi sayur-sayuran semusim Kabupaten Landak tahun 2022 sebesar 5.594 kuintal. Adapun luas panen tanaman sayur-sayuran semusim yang terbesar yaitu kacang panjang (130 Ha) diikuti ketimun (126 Ha) dan cabai (117 Ha). Secara keseluruhan produksi sayuran semusim meningkat dari tahun 2021.

Horticulture

Total Production of seasonal vegetables in 2022 is 5,594 kuintal. The largest harvested area of seasonal vegetables is bean (130 ha) followed by cucumber (126 ha) and chilli (117 ha). Overall production of seasonal vegetables increase from 2021.

Perkebunan

Tanaman perkebunan yang terdapat di Kabupaten Landak utamanya terdiri dari karet, kopi, kemiri, kakao dan kelapa sawit

Kelapa sawit merupakan salah satu komoditas perkebunan di Kabupaten Landak, luas areal perkebunan kelapa sawit mencapai 135.698 hektar yang perkebunan terbesarnya berada di kecamatan Ngabang (43.217 hektar).

Komoditas unggulan lain perkebunan di Kabupaten Landak yaitu karet, luas areal perkebunan karet sebesar 74.324 hektar dengan jumlah produksi 30.221 ton.

Estate Crops

Plantations located in Landak Regency primarily consists of rubber, coffee, hazelnut, cocoa and oil palm .

Palm oil is one of the plantations commodities in Landak Regency, palm oil plantation area reached 135,698 hectares and the largest plantations located in Ngabang District (43.217 hectares).

Other plantation commodities in Landak Regency were rubber, with plantation area 74,324 hectares and total production 30,221 tons.

Pertanian, Kehutanan, Peternakan, dan Perikanan

Data yang disajikan dalam sub bab ini merupakan data sekunder yang diperoleh dari Dinas Pertanian, Perikanan dan Ketahanan Pangan Kabupaten Landak. Pada tabel

Agriculture, Forestry, Livestock, and Fishery

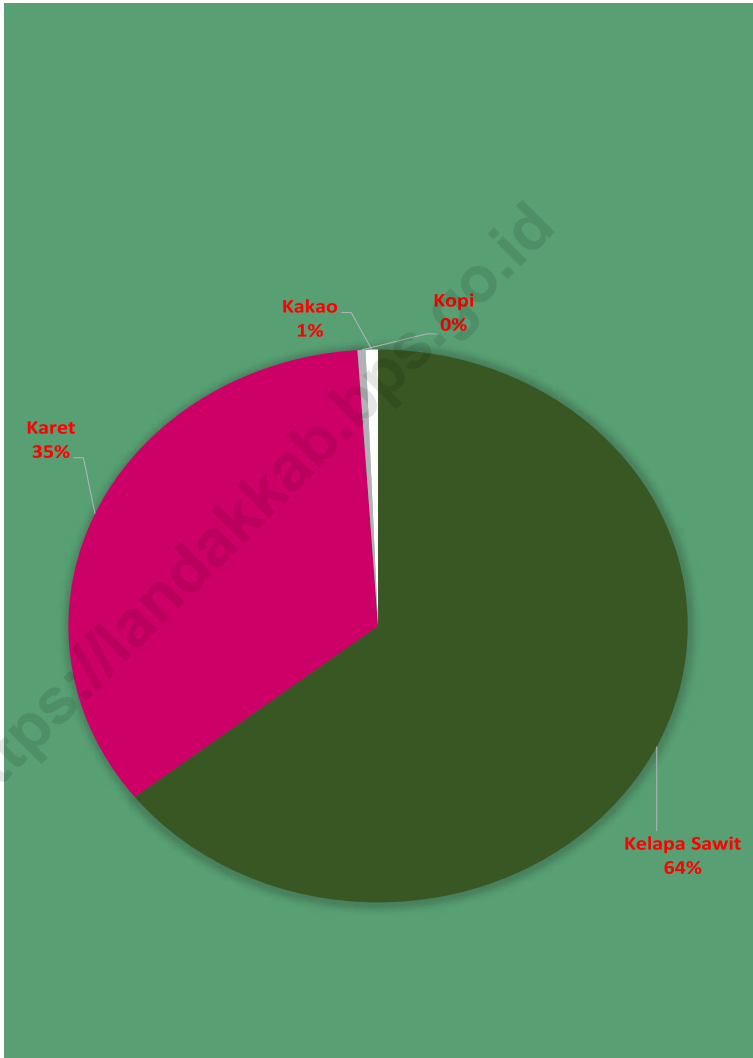
The data presented in this section is secondary data obtained from the Agriculture, Fishery and Food Security Agency of Landak Regency. In table 5.3.2. it can be seen that the population

5.3.2. terlihat bahwa populasi tahun 2022 untuk golongan ternak besar, tercatat sebanyak 7.790 ekor sapi. Pada golongan ternak kecil, populasi terbesar adalah babi yaitu 22.954 ekor, sedangkan kambing tercatat 7.528 ekor

in 2022 for large cattle groups, there were 7,790 cows. In the small livestock group, the largest population was pigs, namely 22,954 pigs, while goats recorded 7,528 goats.

<https://landakkab.bps.go.id>

Gambar 5.1 Luas Areal Tanaman Menurut Jenis Tanaman di (ha), 2022
Figures 5.1 *Planted Area Of Estate Crops by Type Of Crops (ha), 2022*



Sumber/Source: Dinas Perkebunan Kabupaten Landak/Plantation Agency of Landak Regency

5.1 HORTIKULTURA HORTICULTURE

Tabel 5.1.1 **Luas Panen Tanaman Sayuran Menurut Kecamatan dan Jenis Tanaman di Kabupaten Landak (ha), 2021 dan 2022^x**
Harvested Area of Vegetables by Subdistrict and Kind of Plant in Landak Regency (ha), 2021 and 2022^x

Kecamatan Subdistrict	Bawang Merah Shallot		Cabai Besar/TW/Teropong Chili/Big Chili	
	2021	2022 ^x	2021	2022 ^x
(1)	(2)	(3)	(4)	(5)
1. Sebangki	-	-	-	-
2. Ngabang	-	-	-	-
3. Jelimpo	-	-	-	-
4. Sengah Temila	-	-	-	-
5. Mandor	-	-	-	-
6. Menjalin	-	3	1	-
7. Mempawah Hulu	-	-	-	2
8. Sompak	-	-	-	-
9. Menyuke	-	-	-	-
10. Banyuke Hulu	-	-	-	-
11. Meranti	-	-	6	4
12. Kuala Behe	-	-	-	-
13. Air Besar	-	-	-	-
Kabupaten Landak	-	3	7	6

Catatan/Note: 2022^x Angka Sementara

Sumber/Source: BPS, Statistik Pertanian Hortikultura SPH-SBS/BPS-Statistics Indonesia, Agricultural Statistic for Horticulture SPH-SBS

Lanjutan Tabel/Continued Table 5.1.1

Kecamatan Subdistrict	Cabai Keriting Curly Chili		Cabai Rawit Chili/Cayenne Pepper	
	2021	2022*	2021	2022*
(1)	(6)	(7)	(8)	(9)
1. Sebangki	-	-	23	29
2. Ngabang	-	-	17	16
3. Jelimpo	1	-	2	-
4. Sengah Temila	-	-	31	20
5. Mandor	-	-	15	8
6. Menjalin	-	-	-	3
7. Mempawah Hulu	-	-	3	8
8. Sompak	-	-	25	13
9. Menyuke	-	-	7	4
10. Banyuke Hulu	-	-	6	8
11. Meranti	-	-	6	3
12. Kuala Behe	-	-	13	10
13. Air Besar	-	-	4	3
Kabupaten Landak	1	-	152	125

Catatan/Note: **2022*** Angka Sementara

Sumber/Source: BPS, Statistik Pertanian Hortikultura SPH-BST/BPS-Statistics Indonesia, Agricultural Statistic for Horticulture SPH-BST

Lanjutan Tabel/Continued Table 5.1.1

Kecamatan Subdistrict	Kacang Panjang Long Beans		Kangkung Water Spinach		Tomat Tomato	
	2021	2022 ^x	2021	2022 ^x	2021	2022 ^x
(1)	(10)	(11)	(12)	(13)	(14)	(15)
1. Sebangki	15	17	9	13	8	13
2. Ngabang	16	19	22	17	2	-
3. Jelimpo	4	5	-	-	-	-
4. Sengah Temila	14	28	11	11	-	-
5. Mandor	8	5	6	-	2	-
6. Menjalin	13	13	12	-	-	-
7. Mempawah Hulu	4	1	-	-	1	1
8. Sompak	-	11	-	11	-	-
9. Menyuke	-	-	24	21	-	-
10. Banyuke Hulu	8	8	10	11	-	-
11. Meranti	10	9	12	11	-	-
12. Kuala Behe	7	7	7	7	5	2
13. Air Besar	7	7	11	13	-	-
Kabupaten Landak	106	130	124	115	18	16

Catatan/Note: **2022^x** Angka Sementara

Sumber/Source: BPS, Statistik Pertanian Hortikultura SPH-BST/BPS-Statistics Indonesia, Agricultural Statistic for Horticulture SPH-BST

Lanjutan Tabel/Continued Table 5.1.1

Kecamatan Subdistrict	Bayam Spinach		Ketimun/ Cucumber		Terung/ Eggplant	
	2021	2022 ^x	2021	2022 ^x	2021	2022 ^x
(1)	(16)	(17)	(18)	(19)	(20)	(21)
1. Sebangki	9	12	12	17	10	13
2. Ngabang	16	17	16	17	16	11
3. Jelimpo	-	-	4	5	-	-
4. Sengah Temila	1	3	26	38	18	16
5. Mandor	8	6	8	5	4	3
6. Menjalin	-	-	10	8	2	2
7. Mempawah Hulu	-	-	7	10	1	3
8. Sompak	-	-	-	10	1	4
9. Menyuke	25	18	9	5	6	4
10. Banyuke Hulu	1	-	9	10	5	6
11. Meranti	-	-	12	9	6	6
12. Kuala Behe	-	-	6	7	5	6
13. Air Besar	7	4	9	7	4	4
Kabupaten Landak	67	60	128	148	78	78

Catatan/Note: **2022^x** Angka Sementara

Sumber/Source: BPS, Statistik Pertanian Hortikultura SPH-BST/BPS-Statistics Indonesia, Agricultural Statistic for Horticulture SPH-BST

Lanjutan Tabel/*Continued Table* 5.1.1

Kecamatan Subdistrict	Melon Melon		Petsai/Sawi/ Chinese Cabbage/mustard green		Semangka/ Water Melon	
	2021	2022 ^x	2021	2022 ^x	2021	2022 ^x
(1)	(22)	(23)	(24)	(25)	(26)	(27)
1. Sebangki	-	-	9	14	9	11
2. Ngabang	1	-	-	-	-	2
3. Jelimpo	-	-	-	-	-	-
4. Sengah Temila	-	-	2	10	2	-
5. Mandor	-	-	-	-	-	-
6. Menjalin	-	-	-	-	-	-
7. Mempawah Hulu	-	-	-	-	-	3
8. Sompak	-	-	-	-	-	-
9. Menyuke	-	-	-	-	-	-
10. Banyuke Hulu	-	-	-	-	-	-
11. Meranti	-	-	-	-	-	-
12. Kuala Behe	-	-	-	-	-	-
13. Air Besar	-	-	-	-	-	-
Kabupaten Landak	1	-	11	24	11	16

Catatan/*Note*: 2022^x Angka SementaraSumber/*Source*: BPS, Statistik Pertanian Hortikultura SPH-BST/*BPS-Statistics Indonesia, Agricultural Statistic for Horticulture SPH-BST*

Tabel 5.1.2 **Produksi Tanaman Sayuran Menurut Kecamatan dan Jenis Tanaman di Kabupaten Landak (kuintal), 2021 dan 2022^x**
Production of Vegetables by Subdistrict and Kind of Plant in Landak Regency (quintal), 2021 and 2022^x

Kecamatan Subdistrict	Bawang Merah Shallot		Cabai Besar/TW/Teropong Chili/Big Chili	
	2021	2022 ^x	2021	2022 ^x
(1)	(2)	(3)	(4)	(5)
1. Sebangki	-	-	-	-
2. Ngabang	-	-	-	-
3. Jelimpo	-	-	-	-
4. Sengah Temila	-	-	-	-
5. Mandor	-	-	-	-
6. Menjalin	-	-	2	-
7. Mempawah Hulu	-	-	-	22
8. Sompak	-	-	-	-
9. Menyuke	-	-	-	-
10. Banyuke Hulu	-	-	-	-
11. Meranti	-	-	50	48
12. Kuala Behe	-	-	-	-
13. Air Besar	-	-	-	-
Kabupaten Landak	-	-	52	70

Catatan/Note: **2022^x** Angka Sementara

Sumber/Source: BPS, Statistik Pertanian Hortikultura SPH-BST/BPS-Statistics Indonesia, Agricultural Statistic for Horticulture SPH-BST

Lanjutan Tabel/Continued Table 5.1.2

Kecamatan Subdistrict	Cabai Keriting Curly Chili		Cabai Rawit Chili/Cayenne Pepper	
	2021	2022*	2021	2022*
(1)	(6)	(7)	(8)	(9)
1. Sebangki	-	-	68	64
2. Ngabang	-	-	238	232
3. Jelimpo	13	-	104	-
4. Sengah Temila	-	-	120	152
5. Mandor	-	-	980	385
6. Menjalin	-	-	-	42
7. Mempawah Hulu	-	-	51	110
8. Sompak	-	-	81	48
9. Menyuke	-	-	63	36
10. Banyuke Hulu	-	-	74	130
11. Meranti	-	-	50	48
12. Kuala Behe	-	-	184	30
13. Air Besar	-	-	62	50
Kabupaten Landak	13	-	2 075	1 327

Catatan/Note: **2022*** Angka Sementara

Sumber/Source: BPS, Statistik Pertanian Hortikultura SPH-BST/BPS-Statistics Indonesia, Agricultural Statistic for Horticulture SPH-BST

Lanjutan Tabel/Continued Table 5.1.2

Kecamatan Subdistrict	Kacang Panjang Long Beans		Kangkung Water Spinach		Tomat Tomato	
	2021	2022 ^x	2021	2022 ^x	2021	2022 ^x
(1)	(10)	(11)	(12)	(13)	(14)	(15)
1. Sebangki	42	35	18	26	16	25
2. Ngabang	271	334	342	275	15	-
3. Jelimpo	54	128	-	-	-	-
4. Sengah Temila	46	108	26	22	-	-
5. Mandor	630	350	214	-	150	-
6. Menjalin	38	35	30	-	-	-
7. Mempawah Hulu	28	10	-	-	9	11
8. Sompak	-	29	-	26	-	-
9. Menyuke	-	-	48	42	-	-
10. Banyuke Hulu	95	89	46	51	-	-
11. Meranti	29	29	26	27	-	-
12. Kuala Behe	34	20	31	18	26	4
13. Air Besar	58	48	40	35	-	-
Kabupaten Landak	1 325	1 215	821	522	216	40

Catatan/Note: **2022^x** Angka Sementara

Sumber/Source: BPS, Statistik Pertanian Hortikultura SPH-BST/BPS-Statistics Indonesia, Agricultural Statistic for Horticulture SPH-BST

Lanjutan Tabel/Continued Table 5.1.2

Kecamatan Subdistrict	Bayam Spinach		Ketimun/ Cucumber		Terung/ Eggplant	
	2021	2022 ^x	2021	2022 ^x	2021	2022 ^x
(1)	(16)	(17)	(18)	(19)	(20)	(21)
1. Sebangki	18	23	27	35	20	26
2. Ngabang	226	295	385	312	299	219
3. Jelimpo	-	-	67	131	-	-
4. Sengah Temila	2	8	64	162	54	180
5. Mandor	110	120	772	325	280	135
6. Menjalin	-	-	31	25	4	15
7. Mempawah Hulu	-	-	32	104	9	53
8. Sompak	-	-	-	26	4	24
9. Menyuke	50	35	78	40	54	33
10. Banyuke Hulu	4	-	78	111	79	79
11. Meranti	-	-	38	39	42	49
12. Kuala Behe	-	-	30	22	33	21
13. Air Besar	27	14	81	60	65	58
Kabupaten Landak	437	495	1 683	1 392	943	892

Catatan/Note: **2022^x** Angka Sementara

Sumber/Source: BPS, Statistik Pertanian Hortikultura SPH-BST/BPS-Statistics Indonesia, Agricultural Statistic for Horticulture SPH-BST

Lanjutan Tabel/Continued Table 5.1.1

Kecamatan Subdistrict	Melon Melon		Petai/Sawi/ Chinese Cabbage/mustard green		Semangka/ Water Melon	
	2021	2022 ^x	2021	2022 ^x	2021	2022 ^x
(1)	(22)	(23)	(24)	(25)	(26)	(27)
1. Sebangki	-	-	18	27	21	54
2. Ngabang	3	-	-	-	34	-
3. Jelimpo	-	-	-	-	-	-
4. Sengah Temila	-	-	4	25	-	-
5. Mandor	-	-	-	-	-	-
6. Menjalin	-	-	-	-	-	-
7. Mempawah Hulu	-	-	-	-	30	-
8. Sompak	-	-	-	-	-	-
9. Menyuke	-	-	-	-	-	-
10. Banyuke Hulu	-	-	-	-	-	-
11. Meranti	-	-	-	-	-	-
12. Kuala Behe	-	-	-	-	-	-
13. Air Besar	-	-	-	-	-	-
Kabupaten Landak	3	-	22	52	85	54

Catatan/Note: **2022^x** Angka Sementara

Sumber/Source: BPS, Statistik Pertanian Hortikultura SPH-BST/BPS-Statistics Indonesia, Agricultural Statistic for Horticulture SPH-BST

Tabel
Table 5.1.3

**Luas Panen Tanaman Sayuran dan Buah-buahan Semusim
Menurut Jenis Tanaman di Kabupaten Landak (ha),
2019–2022**
*Harvested Area of Seasonal Vegetables and Fruits by Kind
of Plant in Landak Regency (ha), 2019–2022*

Jenis Tanaman/Kind of Plants	2019	2020	2021	2022*
(1)	(2)	(3)	(4)	(5)
Sayuran/Vegetables:				
Bawang Daun/ <i>Scallion</i>				
Bawang Merah/ <i>Shallots</i>	7	2		
Bawang Putih/ <i>Garlic</i>				
Bayam/ <i>Spinach</i>	58	66	67	60
Buncis/ <i>String Bean</i>	4	6	6	-
Cabai Besar/ <i>TW/Teropong/Chili/Big Chili</i>	8	8	7	6
Cabai Keriting/ <i>Curly Chili</i>				
Cabai Rawit/ <i>Chili/Cayenne Pepper</i>	121	109	152	125
Jamur Tiram/ <i>Mushrooms</i>				
Jamur Merang/ <i>Mushrooms</i>				
Jamur Lainnya/ <i>Mushrooms</i>				
Kacang Merah/ <i>Red Beans</i>				
Kacang Panjang/ <i>Long Beans</i>	169	130	106	130
Kangkung/ <i>Water Spinach</i>	87	103	106	115
Kembang Kol/ <i>Cauliflower</i>				
Kentang/ <i>Potato</i>				

Lanjutan Tabel/Continued Table 5.1.3

Jenis Tanaman/Kind of Plants	2019	2020	2021	2022*
(1)	(2)	(3)	(4)	(5)
Ketimun/Cucumber	177	126	128	148
Kubis/Cabbage			2	-
Labu Siam/Chayote				3
Lobak/Radish				
Petsai/Chinese Cabbage/Mustard Green			11	24
Terung/Eggplant	105	96	78	78
Tomat/Tomato	5	4	18	16
Wortel/Carrot		1		
Buah-buahan/Fruits:				
Blewah/Blewah				
Melon/Melon			1	-
Semangka/Watermelon	3	1	16	-

Catatan/Note: **2022*** Angka Sementara

Sumber/Source: BPS, Statistik Pertanian Hortikultura SPH-BST/BPS-Statistics Indonesia, Agricultural Statistic for Horticulture SPH-BST

Tabel
Table 5.1.4

Produksi Tanaman Sayuran dan Buah-buahan Semusim Menurut Jenis Tanaman di Kabupaten Landak (kuintal), 2019–2022

Production of Seasonal Vegetables and Fruits by Kind of Plant in Landak Regency (quintal), 2019–2022

Jenis Tanaman/Kind of Plants	2019	2020	2021	2022*
(1)	(2)	(3)	(4)	(5)
Sayuran/Vegetables:				
Bawang Daun/Scallion	-	-	-	-
Bawang Merah/Shallots	30	-	-	-
Bawang Putih/Garlic	-	-	-	-
Bayam/Spinach	363	428	437	495
Buncis/String Bean	51	41	48	-
Cabai Besar/TW/Teropong/Chili/Big Chili	67	71	52	70
Cabai Keriting/Curly Chili	-	-	-	-
Cabai Rawit/Chili/Cayenne Pepper	1 702	1 901	2 075	1 327
Jamur Tiram ¹ /Mushrooms ¹	-	-	-	-
Jamur Merang ¹ /Mushrooms ¹	-	-	-	-
Jamur Lainnya ¹ /Mushrooms ¹	-	-	-	-
Kacang Merah/Red Beans	-	-	-	-
Kacang Panjang/Long Beans	1 517	2 184	1 3254	1 215

Catatan/Note: **2022*** Angka Sementara

Sumber/Source: BPS, Statistik Pertanian Hortikultura SPH-BST/BPS-Statistics Indonesia, Agricultural Statistic for Horticulture SPH-BST

Lanjutan Tabel/Continued Table 5.1.3

Jenis Tanaman/Kind of Plants	2019	2020	2021	2022 ^x
(1)	(2)	(3)	(4)	(5)
Ketimun/Cucumber	1 666	1 759	1 683	1 392
Kubis/Cabbage	-	-	-	-
Labu Siam/Chayote	-	-	-	-
Lobak/Radish	-	-	-	-
Petsai/Chinese Cabbage/Mustard Green	-	-	22	52
Terung/Eggplant	1 668	1 742	943	892
Tomat/ Tomato	32	80	216	40
Wortel/Carrot	-	9	-	-
	-	-	-	-
Buah–buahan/Fruits:	-	-	-	-
Blewah/Blewah	-	-	-	-
Melon/Melon	-	-	-	-
Semangka/Watermelon	236	32	85	85

Catatan/Note: **2022^x** Angka Sementara

Sumber/Source: BPS, Statistik Pertanian Hortikultura SPH-BST/BPS-Statistics Indonesia, Agricultural Statistic for Horticulture SPH-BST

Tabel
Table 5.1.5**Luas Panen Tanaman Biofarmaka Menurut Kecamatan dan Jenis Tanaman di Kabupaten Landak (m²), 2021 dan 2022**
Harvested Area of Medicinal Plants by Subdistrict and Kind of Plant in Landak Regency (m²), 2021 and 2022

Kecamatan Subdistrict	Jahe Ginger		Laos/Lengkuas Galanga		Kencur East Indian Galangal	
	2021	2022 ^x	2021	2022 ^x	2021	2022 ^x
(1)	(2)	(3)	(4)	(5)	(6)	(7)
1. Sebangki	-	-	-	-	-	-
2. Ngabang	-	-	-	-	-	-
3. Jelimpo	230	113	-	-	-	-
4. Sengah Temila	4 572	3 136	2 994	3 571	1 040	1 028
5. Mandor	78	107	32	33	20	20
6. Menjalin	37	41	36	28	11	19
7. Mempawah Hulu	-	-	-	-	-	-
8. Sompak	175	40	303	62	1	-
9. Menyuke	149	125	236	231	-	-
10. Banyuke Hulu	75	90	40	55	50	51
11. Meranti	661	590	524	460	-	-
12. Kuala Behe	24	14	10	14	12	12
13. Air Besar	500	800	550	450	300	300
Kabupaten Landak	6 501	5 056	4 725	4 904	1 434	1 430

Catatan/Note: 2022^x Angka Sementara

Sumber/Source: BPS, Statistik Pertanian Hortikultura SPH-BST/BPS-Statistics Indonesia, Agricultural Statistic for Horticulture SPH-BST

Lanjutan Tabel/Continued Table 5.1.5

Kecamatan Subdistrict	Kunyit Turmeric		Laos/Lengkuas/ Galanga		Serai/Lemongrass	
	2021	2022 ^x	2021	2022 ^x	2021	2022 ^x
(1)	(8)	(9)	(10)	(11)	(12)	(13)
1. Sebangki	-	-	-	-	-	-
2. Ngabang	-	-	-	-	-	-
3. Jelimpo	-	13	-	-	-	15
4. Sengah Temila	4 411	6 184	2 994	3 571	23 100	80 090
5. Mandor	30	44	32	33	-	30
6. Menjalin	74	46	36	28	-	-
7. Mempawah Hulu	-	-	-	-	-	-
8. Sompak	723	420	303	62	-	3
9. Menyuke	191	185	236	231	28	59
10. Banyuke Hulu	76	53	40	55	25	29
11. Meranti	316	291	524	460	57	72
12. Kuala Behe	29	25	10	14	-	-
13. Air Besar	450	500	550	450	700	1 100
Kabupaten Landak	6 300	7 761	4 725	4 904	23 910	81 398

Catatan/Note: **2022^x** Angka Sementara

Sumber/Source: BPS, Statistik Pertanian Hortikultura SPH-BST/BPS-Statistics Indonesia, Agricultural Statistic for Horticulture SPH-BST

Tabel
Table 5.1.6**Produksi Tanaman Biofarmaka Menurut Kecamatan dan Jenis Tanaman di Kabupaten Landak (kg), 2021 dan 2022**
Production of Medicinal Plants by Subdistrict and Kind of Plant in Landak Regency (kg), 2021 and 2022

Kecamatan Subdistrict	Jahe Ginger		Laos/Lengkuas Galanga		Kencur East Indian Galangal	
	2021	2022 ^x	2021	2022 ^x	2021	2022 ^x
(1)	(2)	(3)	(4)	(5)	(6)	(7)
1. Sebangki	-	-	-	-	-	-
2. Ngabang	-	-	-	-	-	-
3. Jelimpo	1 319	110	-	-	-	-
4. Sengah Temila	5 149	755	2 994	1 300	1 040	350
5. Mandor	156	314	81	84	25	20
6. Menjalin	90	74	100	61	12	18
7. Mempawah Hulu	-	-	-	-	-	-
8. Sompak	215	51	315	99	1	-
9. Menyuke	484	427	676	726	-	-
10. Banyuke Hulu	405	193	115	115	247	118
11. Meranti	1 245	580	375	300	-	-
12. Kuala Behe	42	49	20	74	36	48
13. Air Besar	199	300	205	315	104	125
Kabupaten Landak	9 304	2 853	4 881	3 074	1 465	679

Catatan/Note: **2022^x** Angka Sementara

Sumber/Source: BPS, Statistik Pertanian Hortikultura SPH-BST/BPS-Statistics Indonesia, Agricultural Statistic for Horticulture SPH-BST

Lanjutan Tabel/*Continued Table* 5.1.6

Kecamatan Subdistrict	Kunyit Turmeric		Laos/Lengkuas/ Galanga		Serai/Lemongrass	
	2021	2022 ^x	2021	2022 ^x	2021	2022 ^x
(1)	(8)	(9)	(10)	(11)	(12)	(13)
1. Sebangki	-	-	-	-	-	-
2. Ngabang	-	-	-	-	-	-
3. Jelimpo	-	6	-	-	-	45
4. Sengah Temila	4 411	2 700	2 994	1 300	76 467	592 554
5. Mandor	40	58	81	84	-	90
6. Menjalin	130	80	100	61	-	-
7. Mempawah Hulu	-	-	-	-	-	-
8. Sompak	1 285	744	315	99	-	21
9. Menyuke	709	619	676	726	432	683
10. Banyuke Hulu	345	88	115	115	340	146
11. Meranti	997	455	375	300	558	453
12. Kuala Behe	70	91	20	74	-	-
13. Air Besar	196	370	205	315	3 000	5 400
Kabupaten Landak	8 183	5 211	4 881	3 074	80 797	599 392

Catatan/*Note*: 2022^x Angka Sementara

Sumber/*Source*: BPS, Statistik Pertanian Hortikultura SPH-TBF/BPS-Statistics Indonesia, Agricultural Statistic for Horticulture SPH-TBF

Tabel
Table 5.1.7

**Luas Panen Tanaman Biofarmaka Menurut Jenis Tanaman
di Kabupaten Landak (m²), 2019–2022**
**Harvested Area of Medicinal Plants by Kind of Plant in
Landak Regency (m²), 2019–2022**

Jenis Tanaman Kind of Plants	2019	2020	2021	2022 ^x
(1)	(2)	(3)	(4)	(5)
Jahe/ <i>Ginger</i>	11 783	9 931	6 501	5 056
Kapulaga/ <i>Java Cardamom</i>	6	1	-	-
Keji Beling/ <i>Verbenaceae</i>
Kencur/ <i>East Indian Galangal</i>	4 031	3 374	1 434	1 430
Kunyit/ <i>Turmeric</i>	11 911	9 391	6 300	7 761
Laos/Lengkuas/ <i>Galanga</i>	12 269	9 313	4 725	4 904
Lempuyang/ <i>Zingiber Aromaticum</i>	5	7	7	31
Lidah Buaya/ <i>Aloevera</i>	-	-	-	-
Mahkota Dewa/ <i>Phaleria Macrocarpa</i>	95	46	38	7
Mengkudu/Pace/ <i>Indian Mulberry</i>	501	207	385	710
Sambiloto/ <i>King of Bitter</i>	5	-	-	-
Temuireng/ <i>Black Turmeric</i>	5	2	6	11
Temukunci/ <i>Chinese Keys</i>	3	3	6	6
Temulawak/ <i>Java Turmeric</i>	10	5	8	12
Jeruk Nipis/ <i>Lime</i>	-	-	-	-
Serai/ <i>Lemongrass</i>	-	-	23 910	81 398

Catatan/Note: ¹ Satuan luas panen dalam pohon/The unit of harvested area are tree

Sumber/Source: BPS, Statistik Pertanian Hortikultura SPH-TBF/BPS-Statistics Indonesia, Agricultural Statistic for Horticulture SPH-TBF

Tabel 5.1.8 **Produksi Tanaman Biofarmaka Menurut Jenis Tanaman di Kabupaten Landak (kg), 2019–2022**
Production of Medicinal Plants by Kind of Plant in Landak Regency (kg), 2019–2022

Jenis Tanaman Kind of Plants	2019	2020	2021	2022 ^x
(1)	(2)	(3)	(4)	(5)
Jahe/ <i>Ginger</i>	17 716	8 609	9 304	2 853
Kapulaga/ <i>Java Cardamom</i>	-	-	-	-
Keji Beling/ <i>Verbenaceae</i>
Kencur/ <i>East Indian Galangal</i>	4 788	3 027	1 465	679
Kunyit/ <i>Turmeric</i>	26 370	11 014	8 183	5 211
Laos/Lengkuas/ <i>Galanga</i>	19 791	9 925	4 881	3 074
Lempuyang/ <i>Zingiber Aromaticum</i>	10	10	11	41
Lidah Buaya/ <i>Aloevera</i>	-	-	-	-
Mahkota Dewa/ <i>Phaleria Macrocarpa</i>	1 140	4	912	121
Mengkudu/Pace/ <i>Indian Mulberry</i>	2 980	379	2 377	2 065
Sambiloto/ <i>King of Bitter</i>	10	-	-	-
Temuireng/ <i>Black Turmeric</i>	10	2	7	11
Temukunci/ <i>Chinese Keys</i>	6	3	16	6
Temulawak/ <i>Java Turmeric</i>	20	5	21	16
Jeruk Nipis/ <i>Lime</i>	-	-	-	-
Serai/ <i>Lemongrass</i>	-	-	80 797	599 392

Catatan/Note: **2022*** Angka Sementara

Sumber/Source: BPS, Statistik Pertanian Hortikultura SPH-TBF/BPS-Statistics Indonesia, *Agricultural Statistic for Horticulture SPH-TBF*

Tabel
Table 5.1.9

Luas Panen Tanaman Hias Menurut Kecamatan dan Jenis Tanaman di Kabupaten Landak (m²), 2021 dan 2022^x
Harvested Area of Ornamental Plants by Subdistrict and Kind of Plant in Landak Regency (m²), 2021 and 2022^x

Kecamatan Subdistrict	Angrek Pot/Orchid		Anggrek Potong/Orchid	
	2021	2022 ^x	2021	2022 ^x
(1)	(2)	(3)	(4)	(5)
1. Sebangki	-	-	-	-
2. Ngabang	-	-	-	-
3. Jelimpo	-	-	-	-
4. Sengah Temila	-	-	-	-
5. Mandor	11	-	10	-
6. Menjalin	-	-	-	-
7. Mempawah Hulu	-	-	-	-
8. Sompak	-	-	-	-
9. Menyuke	-	-	-	-
10. Banyuke Hulu	-	-	-	-
11. Meranti	-	-	-	-
12. Kuala Behe	-	-	-	-
13. Air Besar	-	-	-	-
Kabupaten Landak	11	-	10	-

Catatan/Note: **2022^x** Angka Sementara

Sumber/Source: BPS, Statistik Pertanian Hortikultura SPH-BST/BPS-Statistics Indonesia, Agricultural Statistic for Horticulture SPH-BST

Lanjutan Tabel/*Continued Table* 5.1.9

Kecamatan Subdistrict	Puring/ Croton		Mawar/Rose	
	2021	2022 ^x	2021	2022 ^x
(1)	(6)	(7)	(8)	(9)
1. Sebangki	-	-	-	-
2. Ngabang	-	-	-	-
3. Jelimpo	-	-	-	-
4. Sengah Temila	-	-	-	-
5. Mandor	17	-	-	-
6. Menjalin	-	-	-	-
7. Mempawah Hulu	-	-	-	-
8. Sompak	-	-	-	-
9. Menyuke	-	-	-	-
10. Banyuke Hulu	-	-	-	-
11. Meranti	-	-	-	-
12. Kuala Behe	-	-	-	-
13. Air Besar	-	-	-	-
Kabupaten Landak	17	-	-	-

Catatan/*Note*: 2022^x Angka Sementara

Sumber/*Source*: BPS, Statistik Pertanian Hortikultura SPH-BST/BPS-Statistics Indonesia, Agricultural Statistic for Horticulture SPH-BST

Lanjutan Tabel/*Continued Table* 5.1.9

Kecamatan Subdistrict	Sedap Malam/ <i>Tuberose</i>		Melati/ <i>Jasmine</i>		Monstera/ <i>Monstera</i>	
	2021	2022 ^x	2021	2022 ^x	2021	2022 ^x
(1)	(10)	(11)	(12)	(13)	(14)	(15)
1. Sebangki	-	-	-	-	-	-
2. Ngabang	-	-	-	-	-	-
3. Jelimpo	-	-	-	-	-	-
4. Sengah Temila	-	-	-	-	-	-
5. Mandor	-	-	-	-	-	-
6. Menjalin	-	-	-	-	-	-
7. Mempawah Hulu	-	-	-	-	-	-
8. Sompak	-	-	-	-	-	-
9. Menyuke	-	-	-	-	-	-
10. Banyuke Hulu	-	-	-	-	-	-
11. Meranti	-	-	-	-	-	-
12. Kuala Behe	-	-	-	-	-	-
13. Air Besar	-	-	-	-	-	-
Kabupaten Landak	-	-	-	-	-	-

Catatan/*Note*: 2022^x Angka Sementara

Sumber/*Source*: BPS, Statistik Pertanian Hortikultura SPH-BST/*BPS-Statistics Indonesia, Agricultural Statistic for Horticulture SPH-BST*

Tabel
Table 5.1.10

Produksi Tanaman Hias Menurut Kecamatan dan Jenis Tanaman di Kabupaten Landak (tangkai), 2021 dan 2022^x
Production of Ornamental Plants by Subdistrict and Kind of Plant in Landak Regency (stalks), 2021 and 2022^x

Kecamatan Subdistrict	Angrek Pot/Orchid		Anggrek Potong/Orchid	
	2021	2022 ^x	2021	2022 ^x
(1)	(2)	(3)	(4)	(5)
1. Sebangki	-	-	-	-
2. Ngabang	-	-	-	-
3. Jelimpo	-	-	-	-
4. Sengah Temila	-	-	-	-
5. Mandor	32	-	15	-
6. Menjalin	-	-	-	-
7. Mempawah Hulu	-	-	-	-
8. Sompak	-	-	-	-
9. Menyuke	-	-	-	-
10. Banyuke Hulu	-	-	-	-
11. Meranti	-	-	-	-
12. Kuala Behe	-	-	-	-
13. Air Besar	-	-	-	-
Kabupaten Landak	32	-	15	-

Catatan/Note: **2022^x** Angka Sementara

Sumber/Source: BPS, Statistik Pertanian Hortikultura SPH-BST/BPS-Statistics Indonesia, Agricultural Statistic for Horticulture SPH-BST

Lanjutan Tabel/Continued Table 5.1.10

Kecamatan Subdistrict	Puring/ Croton		Mawar/Rose	
	2021	2022 ^x	2021	2022 ^x
(1)	(6)	(7)	(8)	(9)
1. Sebangki	-	-	-	-
2. Ngabang	-	-	-	-
3. Jelimpo	-	-	-	-
4. Sengah Temila	-	-	-	-
5. Mandor	31	-	-	-
6. Menjalin	-	-	-	-
7. Mempawah Hulu	-	-	-	-
8. Sompak	-	-	-	-
9. Menyuke	-	-	-	-
10. Banyuke Hulu	-	-	-	-
11. Meranti	-	-	-	-
12. Kuala Behe	-	-	-	-
13. Air Besar	-	-	-	-
Kabupaten Landak	31	-	-	-

Catatan/Note: 2022^x Angka Sementara

Sumber/Source: BPS, Statistik Pertanian Hortikultura SPH-BST/BPS-Statistics Indonesia, Agricultural Statistic for Horticulture SPH-BST

Lanjutan Tabel/*Continued Table* 5.1.10

Kecamatan Subdistrict	Sedap Malam/Tuberose		Melati/Jasmine		Monstera/Monstera	
	2021	2022 ^x	2021	2022 ^x	2021	2022 ^x
(1)	(10)	(11)	(12)	(13)	(14)	(15)
1. Sebangki	-	-	-	-	-	-
2. Ngabang	-	-	-	-	-	-
3. Jelimpo	-	-	-	-	-	-
4. Sengah Temila	-	-	-	-	-	-
5. Mandor	-	-	-	-	-	-
6. Menjalin	-	-	-	-	-	-
7. Mempawah Hulu	-	-	-	-	-	-
8. Sompak	-	-	-	-	-	-
9. Menyuke	-	-	-	-	-	-
10. Banyuke Hulu	-	-	-	-	-	-
11. Meranti	-	-	-	-	-	-
12. Kuala Behe	-	-	-	-	-	-
13. Air Besar	-	-	-	-	-	-
Kabupaten Landak	-	-	-	-	-	-

Catatan/Note: ...

Sumber/Source: BPS, Statistik Pertanian Hortikultura SPH-TH/BPS-Statistics Indonesia, Agricultural Statistik for Horticulture SPH-TH

Tabel
Table 5.1.11

**Luas Panen Tanaman Hias Menurut Jenis Tanaman di
Kabupaten Landak (m²), 2019–2022**
*Harvested Area of Ornamental Plants by Kind of Plant in
Landak Regency (m²), 2019–2022*

Jenis Tanaman <i>Kind of Plants</i>	2019	2020	2021	2022 ^x
(1)	(2)	(3)	(4)	(5)
Anthurium Bunga/ Flamingo Lily Flower	-	-	-	-
Anthurium Daun/ Anthurium
Balanceng/ Dieffenbacia
Dracaena/ Dracaena	-	-	-	-
Euphorbia/ Euphorbia
Hanjuang/ Cordyline	-	-	-	-
Herbras/ Gerbera	-	-	-	-
Kamboja Jepang/ Adenium
Keladi Hias/ Caladium
Krisan/ Chrysantemum	-	-	-	-
Mawar/ Rose	-	-	-	-
Melati/ Jasmine	-	2	-	-
Monstera/ Monstera
Pakis/ Leather Leaf Fern	-	-	-	-
Palem/ Palm	-	-	-	-
Pedang-Pedangan/ Sansevieria	-	-	-	-
Philodendron/ Philodendron	-	-	-	-
Pisang-Pisangan/ Heliconia	-	-	-	-
Sedap Malam/ Tuberose	-	-	-	-
Soka/ Ixora	-	-	-	-
Sri Rejeki/ Aglaonema	-	-	-	-
Angrek Pot/ Potted Orchid			10	-
Angrek Potong/ Cut Orchid	13	7	11	-
Bromelia/ Bromelia	-	-	-	-
Bugenvil/ Bugenvil	-	-	-	-
Puring/ Croton	-	-	17	-

Tabel
Table 5.1.12

**Produksi Tanaman Hias Menurut Jenis Tanaman di
Kabupaten Landak (tangkai), 2019–2022**
*Production of Ornamental Plants by Kind of Plant n Landak
Regency (stalks), 2019–2022*

Jenis Tanaman <i>Kind of Plants</i>	2019	2020	2021	2022*
(1)	(2)	(3)	(4)	(5)
Anthurium Bunga/ <i>Flamingo Lily Flower</i>	-	-	-	-
Anthurium Daun/ <i>Anthurium</i>
Balaceng/ <i>Dieffenbacia</i>
Dracaena/ <i>Dracaena</i>	-	-	-	-
Euphorbia/ <i>Euphorbia</i>
Hanjuang/ <i>Cordyline</i>	-	-	-	-
Herbras/ <i>Gerbera</i>	-	-	-	-
Kamboja Jepang/ <i>Adenium</i>
Keladi Hias/ <i>Caladium</i>
Krisan/ <i>Chrysantemum</i>	-	-	-	-
Mawar/ <i>Rose</i>	-	-	-	-
Melati/ <i>Jasmine</i>	-	-	-	-
Monstera/ <i>Monstera</i>
Pakis/ <i>Leather Leaf Fern</i>	-	-	-	-
Palem/ <i>Palm</i>	-	-	-	-
Pedang-Pedangan/ <i>Sansevieria</i>	-	-	-	-
Philodendron/ <i>Philodendron</i>	-	-	-	-
Pisang-Pisangan/ <i>Heliconia</i>	-	-	-	-
Sedap Malam/ <i>Tuberose</i>	-	-	-	-
Soka/ <i>Ixora</i>	-	-	-	-
Sri Rejeki/ <i>Aglanema</i>	-	-	-	-
Anggrek Pot/ <i>Potted Orchid</i>	-	-	-	-
Anggrek Potong/ <i>Cut Orchid</i>	-	-	-	-
Bromelia/ <i>Bromelia</i>	-	-	15	-
Bugenvil/ <i>Bugenvil</i>	-	-	32	-
Puring/ <i>Croton</i>	-	-	31	-

Tabel
Table 5.1.13

**Produksi Buah-buahan Menurut Kecamatan dan Jenis
Tanaman di Kabupaten Landak (kuintal), 2021 dan 2022^x**
**Production of Fruits by Subdistrict and Kind of Plant in
Landak Regency (kuintal), 2021 and 2022^x**

Kecamatan Subdistrict	Mangga/Mango		Durian/Durian	
	2021	2022 ^x	2021	2022 ^x
(1)	(2)	(3)	(4)	(5)
1. Sebangki	-	-	785	2 585
2. Ngabang	130	110	98	60
3. Jelimpo	52	65	667	332
4. Sengah Temila	-	-	-	-
5. Mandor	72	12	1 500	35
6. Menjalin	-	-	-	-
7. Mempawah Hulu	123	156	990	1 315
8. Sompak	6	-	125	2
9. Menyuke	546	168	3 102	656
10. Banyuke Hulu	25	48	349	31
11. Meranti	4	-	-	-
12. Kuala Behe	24	22	240	18
13. Air Besar	10	10	-	-
Kabupaten Landak	992	591	7 856	5 034

Catatan/Note: 2022^x Angka Sementara

Sumber/Source: BPS, Statistik Pertanian Hortikultura SPH-BST/BPS-Statistics Indonesia, Agricultural Statistic for Horticulture SPH-BST

Lanjutan Tabel/Continued Table 5.1.13

Kecamatan Subdistrict	Jeruk Siam/Orange/Tangerine		Pisang/Banana	
	2021	2022 ^x	2021	2022 ^x
(1)	(6)	(7)	(8)	(9)
1. Sebangki	-	-	460	460
2. Ngabang	-	-	91	75
3. Jelimpo	-	-	76	59
4. Sengah Temila	-	-	-	-
5. Mandor	-	-	29	41
6. Menjalin	-	-	476	397
7. Mempawah Hulu	-	-	-	-
8. Sompak	-	-	18	2
9. Menyuke	-	-	860	334
10. Banyuke Hulu	-	-	36	14
11. Meranti	-	-	118	-
12. Kuala Behe	-	-	76	13
13. Air Besar	232	322	27	30
Kabupaten Landak	232	322	2 267	1 425

Catatan/Note: **2022^x** Angka Sementara

Sumber/Source: BPS, Statistik Pertanian Hortikultura SPH-BST/BPS-Statistics Indonesia, Agricultural Statistic for Horticulture SPH-BST

Lanjutan Tabel/*Continued Table* 5.1.13

Kecamatan Subdistrict	Pepaya/Papaya		Jambu Air/Water Apple	
	2021	2022*	2021	2022*
(1)	(10)	(11)	(12)	(13)
1. Sebangki	240	118	-	-
2. Ngabang	-	-	8	36
3. Jelimpo	264	239	187	142
4. Sengah Temila	-	-	-	-
5. Mandor	27	39	19	27
6. Menjalin	-	-	4	5
7. Mempawah Hulu	-	-	8	8
8. Sompak	47	6	16	2
9. Menyuke	754	187	555	324
10. Banyuke Hulu	36	50	42	143
11. Meranti	76	-	-	-
12. Kuala Behe	56	16	9	15
13. Air Besar	2 275	1 980	22	15
Kabupaten Landak	3 775	2 635	870	717

Catatan/Note: **2022*** Angka Sementara

Sumber/Source: BPS, Statistik Pertanian Hortikultura SPH-BST/BPS-Statistics Indonesia, *Agricultural Statistic for Horticulture SPH-BST*

Lanjutan Tabel/Continued Table 5.1.13

Kecamatan Subdistrict	Belimbing /Star Fruit		Duku/Langsar/Kokosan/ Duku	
	2021	2022*	2021	2022*
(1)	(10)	(11)	(12)	(13)
1. Sebangki	-	-	-	-
2. Ngabang	-	-	110	-
3. Jelimpo	90	39	114	174
4. Sengah Temila	-	-	-	-
5. Mandor	2	8	750	7
6. Menjalin	-	-	-	-
7. Mempawah Hulu	26	28	416	551
8. Sompak	14	4	26	-
9. Menyuke	223	217	1 250	-
10. Banyuke Hulu	64	72	595	-
11. Meranti	-	-	-	-
12. Kuala Behe	9	7	42	30
13. Air Besar	172	174	-	-
Kabupaten Landak	600	549	3 303	762

Catatan/Note: **2022*** Angka Sementara

Sumber/Source: BPS, Statistik Pertanian Hortikultura SPH-BST/BPS-Statistics Indonesia, Agricultural Statistic for Horticulture SPH-BST

Lanjutan Tabel/Continued Table 5.1.13

Kecamatan Subdistrict	Jambu Biji /Guava		Jengkol/Jengkol	
	2021	2022*	2021	2022*
(1)	(14)	(15)	(16)	(17)
1. Sebangki	-	-	-	-
2. Ngabang	-	-	-	-
3. Jelimpo	340	124	240	240
4. Sengah Temila	-	-	6 500	-
5. Mandor	15	23	18	-
6. Menjalin	-	-	-	-
7. Mempawah Hulu	38	42	339	426
8. Sompak	9	2	15	14
9. Menyuke	150	170	2 789	2 319
10. Banyuke Hulu	74	137	240	278
11. Meranti	-	-	-	-
12. Kuala Behe	15	19	253	245
13. Air Besar	213	390	-	-
Kabupaten Landak	853	907	10 394	3 522

Catatan/Note: **2022*** Angka Sementara

Sumber/Source: BPS, Statistik Pertanian Hortikultura SPH-BST/BPS-Statistics Indonesia, Agricultural Statistic for Horticulture SPH-BST

Lanjutan Tabel/Continued Table 5.1.13

Kecamatan Subdistrict	Jeruk Siam/Kepron/ Orange/ Tangerine		Manggis/ Mangosteen	
	2021	2022*	2021	2022*
(1)	(18)	(19)	(20)	(21)
1. Sebangki	-	-	-	-
2. Ngabang	-	-	-	-
3. Jelimpo	-	-	-	1
4. Sengah Temila	-	-	-	-
5. Mandor	10	26	10	-
6. Menjalin	-	-	-	-
7. Mempawah Hulu	4	4	4	35
8. Sompak	1	-	1	-
9. Menyuke	72	83	72	144
10. Banyuke Hulu	19	54	19	-
11. Meranti	-	-	-	-
12. Kuala Behe	22	14	22	-
13. Air Besar	80	80	80	-
Kabupaten Landak	208	261	208	180

Catatan/Note: **2022*** Angka Sementara

Sumber/Source: BPS, Statistik Pertanian Hortikultura SPH-BST/BPS-Statistics Indonesia, Agricultural Statistic for Horticulture SPH-BST

Lanjutan Tabel/*Continued Table* 5.1.13

Kecamatan Subdistrict	Melinjo/ <i>Gnetum/Melinjo</i>		Nangka/Cempedak/ <i>Jackfruit</i>	
	2021	2022*	2021	2022*
(1)	(22)	(23)	(24)	(25)
1. Sebangki	-	-	-	-
2. Ngabang	-	-	120	60
3. Jelimpo	-	-	27	60
4. Sengah Temila	-	-	-	-
5. Mandor	48	51	102	110
6. Menjalin	-	-	-	-
7. Mempawah Hulu	12	19	734	1 447
8. Sompak	11	-	30	15
9. Menyuke	10	28	3 185	3 355
10. Banyuke Hulu	30	39	100	-
11. Meranti	-	-	-	-
12. Kuala Behe	236	218	826	170
13. Air Besar	-	-	600	470
Kabupaten Landak	347	355	5 724	5 687

Catatan/Note: **2022*** Angka Sementara

Sumber/Source: BPS, Statistik Pertanian Hortikultura SPH-BST/BPS-Statistics Indonesia, *Agricultural Statistic for Horticulture SPH-BST*

Lanjutan Tabel/Continued Table 5.1.13

Kecamatan Subdistrict	Nenas/ Pineapple		Petai/ Twisted Cluster Bean	
	2021	2022*	2021	2022*
(1)	(26)	(27)	(28)	(29)
1. Sebangki	35	20	-	-
2. Ngabang	-	-	21	45
3. Jelimpo	123	28	142	548
4. Sengah Temila	-	-	1 244	-
5. Mandor	3	6	4	21
6. Menjalin	-	-	-	-
7. Mempawah Hulu	101	19	138	191
8. Sompak	11	4	14	1
9. Menyuke	69	25	2 057	885
10. Banyuke Hulu	9	5	93	96
11. Meranti	-	-	36	-
12. Kuala Behe	10	12	184	290
13. Air Besar	4	5	-	-
Kabupaten Landak	365	124	3 933	2 077

Catatan/Note: **2022*** Angka Sementara

Sumber/Source: BPS, Statistik Pertanian Hortikultura SPH-BST/BPS-Statistics Indonesia, Agricultural Statistic for Horticulture SPH-BST

Lanjutan Tabel/Continued Table 5.1.13

Kecamatan Subdistrict	Rambutan/ Rambutan		Sawo/ Sapodilla/Sawo	
	2021	2022*	2021	2022*
(1)	(30)	(31)	(32)	(33)
1. Sebangki	-	-	-	-
2. Ngabang	32	30	-	-
3. Jelimpo	526	51	-	-
4. Sengah Temila	-	-	-	-
5. Mandor	120	42	9	19
6. Menjalin	-	-	-	-
7. Mempawah Hulu	192	1 141	-	-
8. Sompak	75	-	13	-
9. Menyuke	1 240	80	315	381
10. Banyuke Hulu	90	7	32	25
11. Meranti	-	-	-	-
12. Kuala Behe	200	92	16	-
13. Air Besar	-	32	42	50
Kabupaten Landak	2 475	1 475	427	475

Catatan/Note: **2022*** Angka Sementara

Sumber/Source: BPS, Statistik Pertanian Hortikultura SPH-BST/BPS-Statistics Indonesia, Agricultural Statistic for Horticulture SPH-BST

Lanjutan Tabel/Continued Table 5.1.13

Kecamatan Subdistrict	Sukun/ Breadfruit		Buah Naga/ Dragon fruit	
	2021	2022 ^x	2021	2022 ^x
(1)	(34)	(35)	(36)	(37)
1. Sebangki	90	96	-	-
2. Ngabang	-	-	-	-
3. Jelimpo	15	12	-	1
4. Sengah Temila	-	-	-	-
5. Mandor	3	5	-	-
6. Menjalin	-	-	-	-
7. Mempawah Hulu	22	31	-	-
8. Sompak	5	29	-	-
9. Menyuke	247	198	-	-
10. Banyuke Hulu	16	31	-	-
11. Meranti	39	-	-	-
12. Kuala Behe	112	66	-	-
13. Air Besar	51	60	-	-
Kabupaten Landak	600	528	-	1

Catatan/Note: **2022^x** Angka Sementara

Sumber/Source: BPS, Statistik Pertanian Hortikultura SPH-BST/BPS-Statistics Indonesia, Agricultural Statistic for Horticulture SPH-BST

Lanjutan Tabel/*Continued Table* 5.1.13

Kecamatan Subdistrict	Lemon/Lemon		Lengkeng/ <i>Dimocarpus Longan</i>	
	2021	2022 ^x	2021	2022 ^x
(1)	(38)	(39)	(40)	(41)
1. Sebangki	-	-	-	-
2. Ngabang	-	-	-	-
3. Jelimpo	-	-	8	10
4. Sengah Temila	-	-	-	-
5. Mandor	-	-	13	12
6. Menjalin	-	-	-	-
7. Mempawah Hulu	-	-	45	28
8. Sompak	-	-	-	-
9. Menyuke	25	28	27	36
10. Banyuke Hulu	-	-	-	-
11. Meranti	-	-	-	-
12. Kuala Behe	-	-	-	-
13. Air Besar	-	-	-	-
Kabupaten Landak	25	28	93	86

Catatan/Note: **2022^x** Angka Sementara

Sumber/Source: BPS, Statistik Pertanian Hortikultura SPH-BST/BPS-Statistics Indonesia, Agricultural Statistic for Horticulture SPH-BST

Tabel 5.1.14 **Produksi Buah-Buahan dan Sayuran Tahunan Menurut Jenis Tanaman di Kabupaten Landak (kuintal), 2019–2022**
Table 5.1.14 **Production of Annual Fruits and Vegetables by Kind of Plant in Landak Regency (quintal), 2019–2022**

Jenis Tanaman/Kind of Plants	2019	2020	2021	2022*
(1)	(2)	(3)	(4)	(5)
Buah–Buahan/Fruits:				
Alpukat/ Avocado	-	-	-	1
Anggur/ Grape	-	-	-	-
Apel/ Apple	-	-	-	-
Belimbing/ Star Fruit	1 387	603	600	549
Duku/Langsat/Kokosan/ Duku	3 419	628	3 303	762
Durian/ Durian	6 329	2 421	7 856	5 034
Jambu Air/ Water Apple	1 740	1 521	870	717
Jambu Biji/ Guava	1 339	1 006	853	907
Jengkol/ Jengkol	5 380	5 062	10 394	3 522
Jeruk Besar/ Pomelo	571	728	232	322
Jeruk Siam/Kepron/ Orange/Tangerine	497	473	208	261
Mangga/ Mango	1 413	647	992	591
Manggis/ Mangosteen	739	220	984	180
Melino/ Gnetum/Melino	596	350	347	355
Nangka/Cempedak/ Jackfruit	5 058	4 176	5 724	5 687
Nenas/ Pineapple	1 291	295	365	124
Pepaya/ Papaya	3 751	3 223	3 775	2 635

Catatan/Note: **2022*** Angka Sementara

Sumber/Source: BPS, Statistik Pertanian Hortikultura SPH-BST/BPS-Statistics Indonesia, Agricultural Statistic for Horticulture SPH-BST

Lanjutan Tabel/*Continued Table* 5.1.14

Jenis Tanaman/ <i>Kind of Plants</i>	2019	2020	2021	2022 ^x
(1)	(2)	(3)	(4)	(5)
<i>Petai/ Twisted Cluster Bean</i>	3 617	887	3 933	2 077
<i>Pisang/ Banana</i>	4 255	3 707	2 267	1 425
<i>Rambutan/ Rambutan</i>	3 341	887	2 475	1 475
<i>Salak/ Snakefruit</i>	37	7	-	-
<i>Sawo/ Sapodilla/Sawo</i>	222	243	427	475
<i>Sirsak/ Soursop</i>	1 080	576	576	326
<i>Sukun/ Breadfruit</i>	543	568	600	528
<i>Buah Naga/ Hylocereus polyrhizus</i>	-	-	-	1
<i>Jeruk Lemon/ Lemon</i>	-	-	25	28
<i>Lengkeng/ Dimocarpus longan</i>	-	-	93	86

Catatan/*Note*: **2022^x** Angka Sementara

Sumber/*Source*: BPS, Statistik Pertanian Hortikultura SPH-BST/*BPS-Statistics Indonesia, Agricultural Statistic for Horticulture SPH-BST*

**5.2 PERKEBUNAN
ESTATE CROPS**

Tabel 5.2.1 Luas Areal Tanaman Perkebunan Menurut Kecamatan dan Jenis Tanaman di Kabupaten Landak (ha), 2021 dan 2022
Planted Area of Estate Crops by Subdistrict and Type of Crops in Landak Regency (ha), 2021 and 2022

Kecamatan Subdistrict	Kelapa Sawit/Oil Palm		Kelapa/Coconut	
	2021	2022	2021	2022
(1)	(2)	(3)	(4)	(5)
1. Sebangki	15 487	15 288	-	-
2. Ngabang	43 127	31 137	-	-
3. Jelimpo	8 234	9 746	-	-
4. Sengah Temila	13 401	7 609	-	-
5. Mandor	5 368	13 981	-	-
6. Menjalin	10 241	6 481	-	-
7. Mempawah Hulu	10 187	10 787	-	-
8. Sompak	2 026	2 414	-	-
9. Menyuke	11 927	10 488	-	-
10. Banyuke Hulu	10 449	3 518	-	-
11. Meranti	40	3 875	-	-
12. Kuala Behe	35	11 465	-	-
13. Air Besar	5 068	11 306	-	-
Kabupaten Landak	135 698	138 455	-	-

Catatan/Note: ...

Sumber/Source: Dinas Perkebunan Kabupaten Landak/Plantation Agency Of Landak Regency

Lanjutan Tabel/*Continued Table* 5.2.1

Kecamatan Subdistrict	Karet/Rubber		Kopi/Coffee	
	2021	2022	2021	2022
(1)	(6)	(7)	(8)	(9)
1. Sebangki	2 474	2 474	37	37
2. Ngabang	6 212	6 212	12	12
3. Jelimpo	3 691	3 691	13	13
4. Sengah Temila	12 964	12 964	66	66
5. Mandor	8 491	8 491	7	7
6. Menjalin	5 632	5 632	64	64
7. Mempawah Hulu	3 258	3 258	36	36
8. Sompak	1 158	1 158	13	13
9. Menyuke	3 935	3 935	30	30
10. Banyuke Hulu	2 676	2 676	15	15
11. Meranti	3 133	3 133	20	20
12. Kuala Behe	2 190	2 190	8	8
13. Air Besar	19 510	19 510	576	576
Kabupaten Landak	74 324	74 324	897	897

Catatan/Note: ...

Sumber/Source: Dinas Perkebunan Kabupaten Landak/*Plantation Agency Of Landak Regency*

Lanjutan Tabel/*Continued Table* 5.2.1

Kecamatan Subdistrict	Kakao/Cocoa		Tebu/Sugar cane	
	2021	2022	2021	2022
(1)	(10)	(11)	(12)	(13)
1. Sebangki	104	104	-	-
2. Ngabang	513	513	-	-
3. Jelimpo	138	138	-	-
4. Sengah Temila	21	21	-	-
5. Mandor	213	213	-	-
6. Menjalin	96	96	-	-
7. Mempawah Hulu	52	52	-	-
8. Sompak	36	36	-	-
9. Menyuke	69	69	-	-
10. Banyuke Hulu	249	249	-	-
11. Meranti	127	127	-	-
12. Kuala Behe	13	13	-	-
13. Air Besar	114	114	-	-
Kabupaten Landak	1 385	1 385	-	-

Catatan/Note: ...

Sumber/Source: Dinas Perkebunan Kabupaten Landak/*Plantation Agency Of Landak Regency*

Lanjutan Tabel/*Continued Table 5.2.1*

Kecamatan Subdistrict	Teh/Tea		Tembakau/Tobacco	
	2021	2022	2021	2022
(1)	(14)	(15)	(16)	(17)
1. Sebangki	-	-	-	-
2. Ngabang	-	-	-	-
3. Jelimpo	-	-	-	-
4. Sengah Temila	-	-	-	-
5. Mandor	-	-	-	-
6. Menjalin	-	-	-	-
7. Mempawah Hulu	-	-	-	-
8. Sompak	-	-	-	-
9. Menyuke	-	-	-	-
10. Banyuke Hulu	-	-	-	-
11. Meranti	-	-	-	-
12. Kuala Behe	-	-	-	-
13. Air Besar	-	-	-	-
Kabupaten Landak	-	-	-	-

Catatan/Note: ...

Sumber/Source: Dinas Perkebunan Kabupaten Landak/*Plantation Agency Of Landak Regency*

Tabel
Table 5.2.2

Produksi Perkebunan Menurut Kecamatan dan Jenis Tanaman di Kabupaten Landak (ton), 2021 dan 2022
Production of Estates by Subdistrict and Type of Crops in Landak Regency (ton), 2021 and 2022

Kecamatan Subdistrict	Kelapa Sawit/Oil Palm		Kelapa/Coconut	
	2021	2022*	2021	2022
(1)	(2)	(3)	(4)	(5)
1. Sebangki	26 779	26 779	-	-
2. Ngabang	65 364	65 364	-	-
3. Jelimpo	11 124	11 124	-	-
4. Sengah Temila	14 594	14 594	-	-
5. Mandor	20 362	20 362	-	-
6. Menjalin	475	475	-	-
7. Mempawah Hulu	11 695	11 695	-	-
8. Sompak	53	53	-	-
9. Menyuke	20 815	20 815	-	-
10. Banyuke Hulu	58	58	-	-
11. Meranti	4 850	4 850	-	-
12. Kuala Behe	24 770	24 770	-	-
13. Air Besar	17 448	17 448	-	-
Kabupaten Landak	218 388	218 388	-	-

Catatan/Note: **2022*** Angka Sementara

Sumber/Source: Dinas Perkebunan Kabupaten Landak/Plantation Agency Of Landak Regency

Lanjutan Tabel/*Continued Table* 5.2.2

Kecamatan Subdistrict	Karet/Rubber		Kopi/Coffee	
	2021	2022 ^x	2021	2022 ^x
(1)	(6)	(7)	(8)	(9)
1. Sebangki	649	649	11	11
2. Ngabang	2 358	2 358	5	5
3. Jelimpo	1 148	1 148	3	3
4. Sengah Temila	5 399	5 399	24	24
5. Mandor	5 791	5 791	3	3
6. Menjalin	4 529	4 529	18	18
7. Mempawah Hulu	925	925	13	13
8. Sompak	228	228	3	3
9. Menyuke	1 948	1 948	7	7
10. Banyuke Hulu	979	979	2	2
11. Meranti	442	442	6	6
12. Kuala Behe	3 496	3 496	4	4
13. Air Besar	2 329	2 329	82	82
Kabupaten Landak	30 221	30 221	180	180

Catatan/*Note*: 2022^x Angka SementaraSumber/*Source*: Dinas Perkebunan Kabupaten Landak/*Plantation Agency Of Landak Regency*

Lanjutan Tabel/*Continued Table* 5.2.2

Kecamatan <i>Subdistrict</i>	Kakao/ <i>Cocoa</i>		Tebu/ <i>Sugar cane</i>	
	2021	2022 ^x	2021	2022
(1)	(10)	(11)	(12)	(13)
1. Sebangki	15	15	-	-
2. Ngabang	25	25	-	-
3. Jelimpo	5	5	-	-
4. Sengah Temila	5	5	-	-
5. Mandor	6	6	-	-
6. Menjalin	28	28	-	-
7. Mempawah Hulu	3	3	-	-
8. Sompak	1	1	-	-
9. Menyuke	7	7	-	-
10. Banyuke Hulu	15	15	-	-
11. Meranti	7	7	-	-
12. Kuala Behe	1	1	-	-
13. Air Besar	57	57	-	-
Kabupaten Landak	178	178	-	-

Catatan/*Note*: 2022^x Angka Sementara

Sumber/*Source*: Dinas Perkebunan Kabupaten Landak/*Plantation Agency Of Landak Regency*

Lanjutan Tabel/*Continued Table* 5.2.2

Kecamatan <i>Subdistrict</i>	Teh/ <i>Tea</i>		Tembakau/ <i>Tobacco</i>	
	2021	2022 ^x	2021	2022 ^x
(1)	(14)	(15)	(16)	(17)
1. Sebangki	-	-	-	-
2. Ngabang	-	-	-	-
3. Jelimpo	-	-	-	-
4. Sengah Temila	-	-	-	-
5. Mandor	-	-	-	-
6. Menjalin	-	-	-	-
7. Mempawah Hulu	-	-	-	-
8. Sompak	-	-	-	-
9. Menyuke	-	-	-	-
10. Banyuke Hulu	-	-	-	-
11. Meranti	-	-	-	-
12. Kuala Behe	-	-	-	-
13. Air Besar	-	-	-	-
Kabupaten Landak	-	-	-	-

Catatan/*Note*: ...Sumber/*Source*: Dinas Perkebunan Kabupaten Landak/*Plantation Agency Of Landak Regency*

Tabel
Table 5.2.3

Luas Areal Tanaman Kemiri Menurut Kecamatan dan Komposisi Tanaman (ha) di Kabupaten Landak, 2022
Planted Area of by District and Plants Composition(ha) in Landak Regency, 2022

Kecamatan Subdistrict	Tanaman Muda Youth Plants	Tanaman Menghasilkan Productive Plants	Tanaman Tua Unproductive Plants	Total Luas Area Total Area (ha)
(1)	(2)	(3)	(4)	(5)
1. Sebangki	-	-	-	-
2. Ngabang	-	4	3	7
3. Jelimpo	-	-	-	-
4. Sengah Temila	5	19	10	34
5. Mandor	-	-	-	-
6. Menjalin	-	-	-	46
7. Mempawah Hulu	5	7	34	-
8. Sompak	-	-	-	22
9. Menyuke	3	7	12	-
10. Banyuke Hulu	-	-	-	-
11. Meranti	-	3	3	6
12. Kuala Behe	-	4	2	6
13. Air Besar	-	5	10	15
Kabupaten Landak	13	49	74	132

Catatan/Note: ...

Sumber/Source: Dinas Perkebunan Kabupaten Landak/Plantation Agency Of Landak Regency

Tabel
Table 5.2.4**Luas Areal Tanaman Karet Menurut Kecamatan dan
Komposisi Tanaman (ha) di Kabupaten Landak, 2022**
*Planted Area of Rubber by District and Plants
Composition (ha) in Landak Regency, 2022*

Kecamatan Subdistrict	Tanaman Muda Youth Plants	Tanaman Menghasilkan Productive Plants	Tanaman Tua Unproductive Plants	Total Luas Area Total Area (ha)
(1)	(2)	(3)	(4)	(5)
1. Sebangki	1 114	815	545	2 474
2. Ngabang	2 004	2 362	1 846	6 212
3. Jelimpo	769	2 561	361	3 691
4. Sengah Temila	2 994	9 182	788	12 964
5. Mandor	3 164	4 795	532	8 491
6. Menjalin	2 043	3 055	534	5 632
7. Mempawah Hulu	1 291	1 387	580	3 258
8. Sompak	612	464	82	1 158
9. Menyuke	1 190	2 037	708	3 935
10. Banyuke Hulu	561	1 939	176	3 258
11. Meranti	1 339	659	135	2 133
12. Kuala Behe	1 196	784	210	2 190
13. Air Besar	8 578	10 272	660	19 510
Kabupaten Landak	26 855	40 312	7 157	74 906

Catatan/Note: ...

Sumber/Source: Dinas Perkebunan Kabupaten Landak/*Plantation Agency Of Landak Regency*

Tabel 5.2.5 Luas Areal Tanaman Kopi Menurut Kecamatan dan Komposisi Tanaman (ha) di Kabupaten Landak, 2022
Planted Area of Coffe by District and Plants Composition(ha) in Landak Regency, 2022

Kecamatan Subdistrict	Tanaman Muda Youth Plants	Tanaman Menghasilkan Productive Plants	Tanaman Tua Unproductive Plants	Total Luas Area Total Area (ha)
(1)	(2)	(3)	(4)	(5)
1. Sebangki		21	16	37
2. Ngabang		9	3	12
3. Jelimpo	1	5	7	13
4. Sengah Temila	2	47	17	66
5. Mandor		6	1	7
6. Menjalin	13	34	17	64
7. Mempawah Hulu		26	10	36
8. Sompak		6	7	13
9. Menyuke		14	16	30
10. Banyuke Hulu	1	3	11	15
11. Meranti		12	8	20
12. Kuala Behe	1	7	-	8
13. Air Besar	34	158	384	576
Kabupaten Landak	52	348	497	897

Catatan/Note: ...

Sumber/Source: Dinas Perkebunan Kabupaten Landak/Plantation Agency Of Landak Regency

Tabel
Table 5.2.6**Luas Areal Tanaman Kakao Menurut Kecamatan dan Komposisi Tanaman (ha) di Kabupaten Landak, 2022**
Planted Area of Cocoa by District and Plants Composition (ha) in Landak Regency, 2022

Kecamatan Subdistrict	Tanaman Muda Youth Plants	Tanaman Menghasilkan Productive Plants	Tanaman Tua Unproductive Plants	Total Luas Area Total Area (ha)
(1)	(2)	(3)	(4)	(5)
1. Sebangki	19	36	49	104
2. Ngabang	36	59	58	153
3. Jelimpo	82	12	20	114
4. Sengah Temila	61	12	64	137
5. Mandor	7	14		21
6. Menjalin	85	65	54	204
7. Mempawah Hulu	44	6	46	96
8. Sompak	11	2		13
9. Menyuke	35	17		52
10. Banyuke Hulu	44	6	46	96
11. Meranti	19	17		36
12. Kuala Behe	20	7	42	69
13. Air Besar	72	134	43	249
Kabupaten Landak	535	387	422	1 344

Catatan/Note: ...

Sumber/Source: Dinas Perkebunan Kabupaten Landak/Plantation Agency Of Landak Regency

Tabel
Table 5.2.7

Luas Areal Tanaman Kelapa Sawit Menurut Kecamatan dan Komposisi Tanaman (ha) di Kabupaten Landak, 2022
Planted Area of Oil Palm by District and Plants Composition (ha) in Landak Regency, 2022

Kecamatan Subdistrict	Tanaman Muda Youth Plants	Tanaman Menghasilkan Productive Plants	Tanaman Tua Unproductive Plants	Total Luas Area Total Area (ha)
(1)	(2)	(3)	(4)	(5)
1. Sebangki	2 439	12 299	650	15 288
2. Ngabang	5 394	23 199	1 544	31 137
3. Jelimpo	776	6 410	2 540	9 746
4. Sengah Temila	1 601	5 628	380	7 609
5. Mandor	3 908	9 855	218	13 981
6. Menjalin	5 249	1 391	210	6 481
7. Mempawah Hulu	4 378	6 094	315	10 787
8. Sompak	515	1 061	838	2 414
9. Menyuke	1 388	8 688	412	10 488
10. Banyuke Hulu	406	2 400	712	3 518
11. Meranti	175	3 085	615	3 875
12. Kuala Behe	950	10 190	385	11 465
13. Air Besar	3 219	7 413	680	11 306
Kabupaten Landak	30 398	97 713	9 499	138 455

Catatan/Note: ...

Sumber/Source: Dinas Perkebunan Kabupaten Landak/Plantation Agency Of Landak Regency

Tabel
Table 5.2.8

Jumlah Petani Perkebunan Menurut Komoditi di Kabupaten Landak, 2022
Number of Plantation Farmers by Commodity in Landak Regency, 2022

Jumlah Petani (KK)/ Number of Farmer (Head of HH)					
Kecamatan Subdistrict	Karet Rubber	Kakao Cocoa	Kelapa Sawit Oil Palm	Kopi Coffe	Kemiri Hazelnut
(1)	(2)	(3)	(4)	(5)	(6)
1. Sebangki	1 732	69	764	25	-
2. Ngabang	4 348	102	15 569	8	5
3. Jelimpo	2 854	76	4 873	9	-
4. Sengah Temila	9 075	91	3 805	44	23
5. Mandor	5 944	14	6 991	5	-
6. Menjalin	3 342	136	3 421	43	-
7. Mempawah Hulu	2 281	64	5 394	24	31
8. Sompak	811	9	1 207	9	-
9. Menyuke	2 755	35	5 244	20	15
10. Banyuke Hulu	2 281	56	1 759	10	-
11. Meranti	1 493	24	7 938	13	1
12. Kuala Behe	1 533	48	5 733	5	1
13. Air Besar	13 057	133	5 653	384	10
Kabupaten Landak	51 836	890	62 351	599	92

Catatan/Note: ...

Sumber/Source: Dinas Perkebunan Kabupaten Landak/Plantation Agency Of Landak Regency

Tabel 5.3.1 Banyaknya Gapoktan dan Kelompok Tani di Kabupaten Landak, 2022
Table 5.3.1 *Number of Combined Farmer Group and Farmer Group in Landak Regency, 2022*

Kecamatan Subdistrict	Gapoktan Combined Farmers Group	Kelompok Tani Farmer Group
(1)	(2)	(3)
1. Sebangki	5	116
2. Ngabang	20	381
3. Jelimpo	9	192
4. Sengah Temila	23	594
5. Mandor	12	294
6. Menjalin	13	142
7. Mempawah Hulu	18	345
8. Sompak	8	158
9. Menyuke	15	287
10. Banyuke Hulu	8	181
11. Meranti	6	118
12. Kuala Behe	11	153
13. Air Besar	8	227
Kabupaten Landak	2022	3 188
	2021	3 128
	2020	2 603

Catatan/Note:

Sumber/Source: Dinas Pertanian, Perikanan dan Ketahanan Pangan Kab.Landak/ Agriculture, Fishery and Food Security Agency of Landak Regency

Tabel
Table 5.3.2

**Populasi Ternak Besar dan Kecil Menurut Jenisnya (Ekor),
2022**

Large and Small Livestock Population by Type, 2022

Kecamatan Subdistrict	Ternak Besar /Large Livestok		Ternak Kecil / Small Livestok		Jumlah Total	
	Sapi Cow	Kerbau Buffalo	Kambing Goat	Babi Pig		
(1)	(2)	(3)	(4)	(5)	(6)	
1. Sebangki	534	-	341	1 552	2 397	
2. Ngabang	677	-	788	2 013	3 478	
3. Jelimpo	266	-	266	1 526	2 058	
4. Sengah Temila	897	-	766	2 291	3 954	
5. Mandor	489	-	659	1 897	3 045	
6. Menjalin	1 078	-	1 123	1 887	4 088	
7. Mempawah Hulu	1 207	-	1 562	2 278	5 047	
8. Sompak	280	-	522	1 677	2 497	
9. Menyuke	1 366	-	788	1 209	3 363	
10. Banyuke Hulu	427	-	218	1 917	2 562	
11. Meranti	100	-	166	10935	2 201	
12. Kuala Behe	178	-	195	10498	1 871	
13. Air Besar	291	-	134	1 304	1 729	
Kabupaten Landak	2022	7 790	-	7 528	22 954	38 272
	2021	8 280	-	7 959	122 068	138 307
	2020	8 198	-	7 880	122 095	138 173

Catatan/Note:

Sumber/Source: Dinas Pertanian, Perikanan dan Ketahanan Pangan Kab.Landak/ Agriculture, Fishery and Food Security Agency of Landak Regency

Tabel 5.3.3 **Populasi Ternak Unggas Menurut Jenisnya (Ekor), 2022**
Table 5.3.3 **Poultry Population by Type, 2022**

Kecamatan Subdistrict	Ayam Buras Cuntry Fowl	Ayam Ras Potong Broiler	Ayam Ras Petelur Hens	Itik Duck	Jumlah Total
(1)	(2)	(3)	(4)	(5)	(6)
1. Sebangki	8 321	2 000	-	86	10407
2. Ngabang	43 784	974 550	-	244	1018578
3. Jelimpo	2 665	30 485	-	721	33871
4. Sengah Temila	10 813	352 860	-	2 788	366461
5. Mandor	12 078	249 054	10 000	675	271807
6. Menjalin	10 973	16 883	-	883	28739
7. Mempawah Hulu	28 696	73 515	-	549	102760
8. Sompak	13 656	30 645	-	423	44724
9. Menyuke	11 887	26 601	-	596	39084
10. Banyuke Hulu	18 319	0	-	532	18851
11. Meranti	5 189	0	-	424	5613
12. Kuala Behe	12 433	11 200	-	764	24397
13. Air Besar	7 972	21 734	-	990	30696
2022	186 786	1 789 527	10 000	9 675	1 995 988
2021	208 680	2 049 598	2 000	10 893	2 271 171
2020	202 600	1 989 901	-	10 679	2 203 180

Catatan/Note:

Sumber/Source: Dinas Pertanian, Perikanan dan Ketahanan Pangan Kab.Landak/ *Agriculture, Fishery and Food Security Agency of Landak Regency*

Tabel 5.3.4 Banyaknya Pemotongan Ternak Besar dan Kecil Menurut Jenisnya, 2022
Number of Large and Small Livestock Slaughtering by Type, 2022

Kecamatan Subdistrict	Ternak Besar <i>Tea</i>		Ternak Kecil <i>obacco</i>		Jumlah Total
	Sapi Cow	Kerbau Buffalo	Kambing Goat	Babi Pig	
(1)	(2)	(3)	(4)	(5)	(6)
1. Sebangki	15		7	135	157
2. Ngabang	348		236	1 552	2 136
3. Jelimpo	8		6	356	370
4. Sengah Temila	16		12	487	515
5. Mandor	49		11	452	512
6. Menjalin	66		16	278	360
7. Mempawah Hulu	43		16	364	423
8. Sompak	4		0	489	493
9. Menyuke	21		6	662	689
10. Banyuke Hulu	0		0	581	581
11. Meranti	2		0	288	290
12. Kuala Behe	12		14	366	392
13. Air Besar	24		15	288	327
Kabupaten Landak 2022	608		339	6 298	7 245
Kabupaten Landak 2021	1 201		1 186	32 583	34 970
Kabupaten Landak 2020	1 180		1 234	33 495	35 909

Catatan/Note:

Sumber/Source: Dinas Pertanian, Perikanan dan Ketahanan Pangan Kab.Landak/ Agriculture, Fishery and Food Security Agency of Landak Regency

Tabel 5.3.5 Banyaknya Pemetongan Ternak Unggas menurut Jenisnya (Ekor), 2022
Number of Poultry Slaughtering by Type, 2022

Kecamatan Subdistrict	Ayam Buras Cuntry Fowl	Ayam Ras Potong Broiler	Ayam Ras Petelur Hens	Itik Duck	Puyuh Quail	Jumlah Total
(1)	(2)	(3)	(4)	(5)	(6)	(7)
1. Sebangki	4 228	22 800		56		27 144
2. Ngabang	17 892	1 110 910	7 000	167	1 000	1 136 969
3. Jelimpo	2 896	8 890		0		11 786
4. Sengah Temila	3 376	250 000		288		253 664
5. Mandor	2 219	256 000		138		258 357
6. Menjalin	2 798	115 100		166		118 064
7. Mempawah Hulu	2 784	220 000		152		222 936
8. Sompak	2 109	14 000		47		16 156
9. Menyuke	4 519	26 000		0		30 519
10. Banyuke Hulu	2 088	0		54		2 142
11. Meranti	3 671	6 000		0		9 671
12. Kuala Behe	2 899	20 700		0		23 599
13. Air Besar	3 739	16 600		100		20 439
2022	55 278	2 067 000	7 000	1 168	1 000	2 131 446
2021	54 833	2 641 000	287 916	1 654	1 000	2 806 403
2020	48 513	2 245 200	210 400	1 256	1 000	2 506 369

Catatan/Note:

Sumber/Source: Dinas Pertanian, Perikanan dan Ketahanan Pangan Kab.Landak/ Agriculture, Fishery and Food Security Agency of Landak Regency

Tabel
Table 5.3.6

Produksi Daging Ternak Besar dan Kecil menurut Jenisnya (Kg), 2022
Meat Production of Big and Small Livestock by Kind of Livestock (kg), 2022

Kecamatan Subdistrict	-Ternak Besar <i>Tea</i>		Ternak Kecil <i>obacco</i>		Jumlah Total
	Sapi Cow	Kerbau Buffalo	Kambing Goat	Babi Pig	
(1)	(2)	(3)	(4)	(5)	(6)
1. Sebangki	2 276	-	99	11 146	13 521
2. Ngabang	52 813	-	3 342	128 133	184 288
3. Jelimpo	1 214	-	85	29 391	30 690
4. Sengah Temila	2 428	-	170	40 207	42 805
5. Mandor	7 436	-	156	37 317	44 909
6. Menjalin	10 016	-	227	22 952	33 195
7. Mempawah Hulu	6 526	-	226	30 052	36 804
8. Sompak	607	-	0	40 372	40 979
9. Menyuke	3 187	-	85	54 655	57 927
10. Banyuke Hulu	0	-	0	47 967	47 967
11. Meranti	304	-	0	23 777	24 081
12. Kuala Behe	1 821	-	198	30 217	32 236
13. Air Besar	3 642	-	212	23 777	27 631
2022	92 270	-	4 800	519 963	617 033
2021	180 150	-	17 640	2 150 478	2 348 268
2020	179 360	-	17 276	2 250 270	2 446 906

Catatan/Note:

Sumber/Source: Dinas Pertanian, Perikanan dan Ketahanan Pangan Kab.Landak/ Agriculture, Fishery and Food Security Agency of Landak Regency

Tabel 5.3.7 **Produksi Daging Ternak Unggas menurut Jenisnya (Kg), 2022**
Table 5.3.7 **Meat Production of Fowl by Kind of Fowl (kg), 2022**

Kecamatan Subdistrict	Ayam Buras Cuntry Fowl	Ayam Ras Potong Broiler	Ayam Ras Petelur Hens	Itik Duck	Jumlah Total
(1)	(2)	(3)	(4)	(5)	(7)
1. Sebangki	6 132	34 884		80	41 096
2. Ngabang	25 586	1 699 692	11 760	237	1 737 275
3. Jelimpo	4 141	13 602		0	17 743
4. Sengah Temila	4 828	382 500		409	387 737
5. Mandor	3 173	391 680		196	395 049
6. Menjalin	4 001	176 103		236	180 340
7. Mempawah Hulu	3 981	336 600		206	340 787
8. Sompak	3 016	21 420		67	24 503
9. Menyuke	6 462	39 780		0	46 242
10. Banyuke Hulu	2 986	0		77	3 063
11. Meranti	5 250	9 180		0	14 430
12. Kuala Behe	4 146	31 671		0	35 817
13. Air Besar	5 347	25 398		142	30 887
Kabupaten Landak 2022	79 049	3 162 510	11 760	1 650	3 254 969
2021	65 800	3 445 400	345 499	1 985	3 858 684
2020	64 358	3 246 300	336 640	-	3 647 298

Catatan/Note:

Sumber/Source: Dinas Pertanian, Perikanan dan Ketahanan Pangan Kab.Landak/ Agriculture, Fishery and Food Security Agency of Landak Regency

Tabel 5.3.8 **Produksi Telur Ternak Unggas menurut Jenisnya (Kg), 2022**
Table **Egg Production of Fowl by Kind of Fowl (kg), 2022**

Kecamatan Subdistrict	Ayam Buras Cuntry Fowl	Ayam Ras Potong Broiler	Ayam Ras Petelur Hens	Itik Duck	Jumlah Total
(1)	(2)	(3)	(4)	(5)	(7)
1. Sebangki	5 068	...	-	454	5 522
2. Ngabang	26 664	...	-	1 287	27 951
3. Jelimpo	1 664	...	-	3 803	5 467
4. Sengah Temila	1 623	...	-	14 704	16 327
5. Mandor	6 585	...	127 110	3 560	137 255
6. Menjalin	7 356	...	-	4 657	12 013
7. Mempawah Hulu	6 682	...	-	2 895	9 577
8. Sompak	17 676	...	-	2 231	19 907
9. Menyuke	8 366	...	-	3 143	11 509
10. Banyuke Hulu	7 239	...	-	2 806	10 045
11. Meranti	11 656	...	-	2 236	13 892
12. Kuala Behe	7 872	...	-	4 029	11 901
13. Air Besar	4 855	...	-	5 221	10 076
Kabupaten Landak 2022	113 306	-	127 110	51 026	291 442
2021	102 406	-	1 800	60 440	162 846
2020	102 108	-		60 440	162 548

Catatan/Note:

Sumber/Source: Dinas Pertanian, Perikanan dan Ketahanan Pangan Kab.Landak/ *Agriculture, Fishery and Food Security Agency of Landak Regency*

Tabel 5.3.9 **Produksi Perikanan Darat menurut Sub Sektor Perikanan di Kabupaten Landak (Kilo), 2022**
Production of Inland Fisheries by Fisheries Subsector in Landak Regency (Kilo), 2022

Kecamatan Subdistrict	Perairan Umum Open Water	Budidaya Perikanan			
		Mas Goldfish	Nila	Lele Catfish	Gurame
(1)	(2)	(3)	(4)	(5)	(6)
1. Sebangki	2 285	31 368	31 093	33 255	0
2. Ngabang	25 253	26 272	27 006	30 393	2 843
3. Jelimpo	0	22 949	24 959	28 967	391
4. Sengah Temila	33 874	20 941	120 435	37 001	4 015
5. Mandor	0	45 962	36 717	0	0
6. Menjalin	0	28 384	31 126	21 325	0
7. Mempawah Hulu	0	22 798	41 213	27 875	0
8. Sompak	0	24 209	44 304	31 379	0
9. Menyuke	2 429	36 438	36 606	0	125
10. Banyuke Hulu	0	28 273	26 413	26 619	457
11. Meranti	0	21 035	22 778	26 491	1 930
12. Kuala Behe	632	24 009	32 803	28 570	0
13. Air Besar	0	23 093	21 258	25 043	0
Kabupaten Landak	64 473	355 731	496 711	316 918	9 761

Catatan/Note:

Sumber/Source: Dinas Pertanian, Perikanan dan Ketahanan Pangan Kab.Landak/ Agriculture, Fishery and Food Security Agency of Landak Regency

Lanjutan Tabel/Continued Table 5.3.9

Kecamatan Subdistrict	Budidaya Perikanan				Jumlah Total
	Patin	Bawal	Mina Padi	Keramba Cage	
(1)	(3)	(4)	(5)	(6)	(7)
1. Sebangki	-	-	-	-	95 716
2. Ngabang	-	-	-	-	88 514
3. Jelimpo	-	-	-	-	77 266
4. Sengah Temila	463	351	-	-	183 206
5. Mandor	585	-	-	-	83 264
6. Menjalin	-	2 619	-	-	83 454
7. Mempawah Hulu	-	1 282	-	-	93 168
8. Sompak	-	480	-	-	100 372
9. Menyuke	-	-	-	-	73 169
10. Banyuke Hulu	-	-	-	-	81 762
11. Meranti	-	1 816	-	-	74 050
12. Kuala Behe	-	418	-	-	85 804
13. Air Besar	-	211	-	-	69 605
Kabupaten Landak	1 048	7 181	-	-	1 251 823

Catatan/Note:

Sumber/Source: Dinas Pertanian, Perikanan dan Ketahanan Pangan Kab.Landak/ Agriculture, Fishery and Food Security Agency of Landak Regency

<https://landakkab.bps.go.id>

Industry, Mining, and Energy

Banyaknya Pelanggan Listrik Di Kabupaten Landak, 2022

44 568

Rumah
Tangga

12

Industri

1 071

Badan
Sosial

2 347

Usaha

193

Perkantoran

Jumlah Pelanggan dan Air Yang
Disalurkan Tertinggi menurut
Kecamatan Di
Kabupaten Landak, 2022




Kecamatan Ngabang

4758 Pelanggan

1 493 412 m³ Air Disalurkan

Rp. 2 653 349 500



<https://landakkab.bps.go.id>

PENJELASAN TEKNIS**TECHNICAL NOTES**

1. **Tarif dasar listrik** dibagi dalam beberapa golongan tarif yang disesuaikan dengan kemampuan pelanggan seperti;
 - i. Gol S adalah untuk Badan Sosial
 - ii. Gol R adalah untuk Rumah tangga
 - iii. Gol B adalah untuk Bisnis
 - iv. Gol I adalah untuk Industri
 - v. Gol P adalah untuk Perkantoran
 - vi. Gol P-3 untuk penerangan Jalan umum.
 2. **Kapasitas Listrik terpasang** adalah total kapasitas dari seluruh mesin pembangkit yang dioperasikan. Listrik yang dibangkitkan adalah jumlah listrik yang dibangkitkan oleh seluruh mesin pembangkit listrik dan dinyatakan dalam satuan watt/jam.
 3. **Air disalurkan** adalah volume air bersih dari perusahaan air bersih.
 4. **Pelanggan** adalah individu atau kelompok, baik rumah tangga, perusahaan atau institusi non profit yang membeli air bersih.
 5. **Jumlah air bersih** yang terjual adalah banyaknya air bersih yang disalurkan kepada para pelanggan.
1. **Electricity rates** are divided into several categories according to the ability tariff customers such as; social agency, household business, industry, office buildings, street lighting.
 2. **Installed electricity capacity** is total capacity of all operated power plant machines. Electricity generated is the amount of electricity generated by all power plant engine in watt hours standard unit.
 3. **Distributed water** is the volume of water supply establishment.
 4. **Customers** are individual or groups, whether household, company or non profit institutions that buy water supply from water supply establishment.
 5. **Sold cleaned water** is total cleaned water distributed to customers

6. **Industri Manufaktur** adalah suatu kegiatan ekonomi yang melakukan kegiatan mengubah suatu barang dasar secara mekanis, kimia, atau dengan tangan sehingga menjadi barang jadi/setengah jadi, dan atau barang yang kurang nilainya, dan sifatnya lebih dekat dengan pemakaian akhir. Termasuk dalam kegiatan ini adalah jasa industri dan pekerjaan perakitan.
 7. Industri manufaktur dikelompokkan ke dalam 4 golongan berdasarkan berdasarkan banyaknya pekerja, yaitu: industri besar (100 orang pekerja atau lebih), industri sedang menengah (20-99 orang pekerja), industri kecil (5-19 orang pekerja), dan industri mikro (1-4 orang pekerja)
 8. **Industri Kecil** adalah industri dengan investasi lebih kecil dari Rp. 200.000.000,
6. **Manufacturing Industri** is defined as an economic activity processing basic goods mechanically, chemicals or manually into final or intermediate goods. It is also defined as processing of lower value goods into higher value goods as final or intermediate products. The activities also include services for manufacturing and assembling.
 7. *Manufacturing industries are categorized into four groups, based on the number of employees: large scale manufacturing (100 employees or more), medium scale manufacturing (20-99 employees), small scale manufacturing (5-19 employees), and micro industry (1-4 employees).*
 8. **Small Industry** is an industry with a smaller investment of Rp. 200.000.000,

ULASAN**DESCRIPTION****Listrik**

Energi listrik merupakan salah satu kebutuhan rumah tangga maupun industri baik untuk penerangan maupun penunjang berbagai peralatan elektronik dan mesin-mesin. Dari tabel yang disajikan dapat dilihat jumlah pelanggan listrik per kecamatan dirinci menurut kelompok pelanggan, yakni pelanggan rumahtangga, industri, badan sosial, usaha dan pemerintah.

Kelompok pelanggan rumah tangga merupakan pelanggan listrik terbesar yakni 44.568 pelanggan kemudian kelompok usaha 2.347 pelanggan, kelompok sosial 905 pelanggan, kelompok pemerintah 193 pelanggan dan kelompok industri 12 pelanggan.

Air Bersih

Air bersih merupakan salah satu kebutuhan pokok bagi penduduk, baik untuk memasak dan minum maupun untuk mencuci dan mandi. Sebagian besar penduduk masih mempergunakan air yang bersumber dari air hujan dan air sungai, karena masih terbatasnya jaringan yang dimiliki oleh PDAM.

Pengelolaan air oleh PDAM Kabupaten Landak hanya untuk pelanggan di Kecamatan Ngabang, dan jumlah pelanggannya pun masih sangat terbatas.

Jumlah pelanggan pada tahun 2022 sebanyak 6.358 pelanggan. Pelanggan terbanyak adalah dari kalangan rumah tangga yaitu sebesar 5.512 pelanggan.

Electricity

Electrical energy is one of the requirements for both household and industrial as lighting or supporting various electronic equipment and machinery. From the tables presented can be seen the number of electricity customers by districts divided by customer group, that were households, industry, social agencies, businesses and government.

Customer from households were 44,568 customers which is the largest electricity customers, then business groups 2,347 customers, social groups 905 customers, government 193 customers and industrial 12 customer.

Clean Water

Clean water is one of the basic needs for residents, both for cooking and drinking and for washing and bathing. Most of the population still uses water sourced from rainwater and river, because of the limited network owned by the Local Water Company (PDAM).

PDAM water management in Landak Regency are only available in Ngabang District with number of customers were still very limited.

Number of customers in 2022 were 6,358 customers. Most customers were from the household that were 5,512 customers.

ULASAN**DESCRIPTION****Industri**

Peningkatan perekonomian daerah dan ketahanan ekonomi nasional salah satunya dengan pengembangan pengu-saha industri kecil, menengah dan koperasi mampu memperluas basis ekonomi dan dapat memberikan kontribusi yang signifikan terhadap peningkatan perekonomian daerah dan ketahanan ekonomi nasional.

Di Kabupaten Landak perkembangan industri kecil, menengah dan koperasi tiap tahunnya semakin meningkat. Hal ini dapat dilihat dari jumlah yang meningkat dan semakin merata di setiap kecamatan di Kabupaten Landak.

Usaha Industri kecil di Kabupaten Landak pada tahun 2022 ada sebanyak 652 buah, dengan jumlah usaha terbanyak berada di Kecamatan Ngabang.

Industry

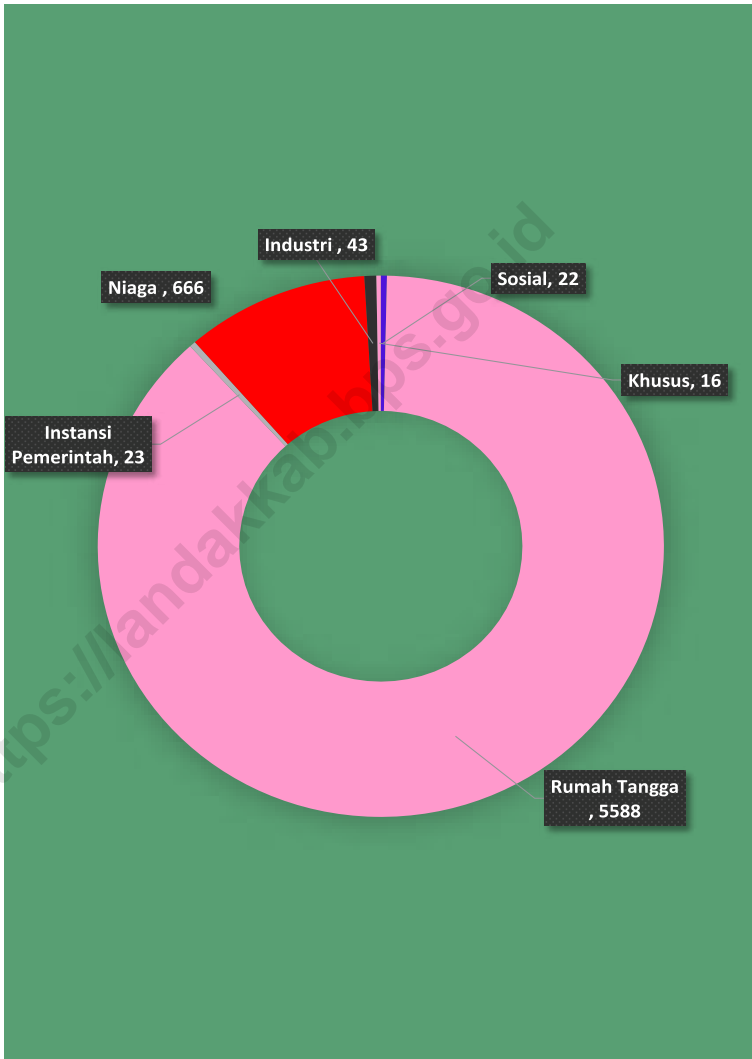
Improving of local economy and the endurance of the national economy one of them with the development of industrial entrepreneurs of small and medium enter-prises and cooperation that able to expand the economic base and can contribute significantly to improving the regional economy and national economic endurance.

In Landak Regency the development of small and medium industrial and cooperation each year is increasing. This can be seen from the increased number and more evenly distributed in every districts in Landak Regency.

Small Industrial Business in Landak Regency in 2022 were 652 units, with most businesses are located in Ngabang District.

Gambar
Figures 6.1

Distribusi Pelanggan PDAM Kabupaten Landak, 2022
Distribution of PDAM Customers in Landak Regency, 2022



Sumber/Source: Perumda Air Minum Tirta Landak

Tabel
Table 6.1

Daya Terpasang, Produksi, dan Distribusi Listrik PT. PLN (Persero) pada Cabang/Ranting PLN Menurut Kecamatan di Kabupaten Landak, 2022
Installed Electricity Power, Production, and Distribution of PT. PLN (Persero) at PLN Branch by Subdistrict in Landak Regency, 2022

Ranting/Unit Branch/ Unit	Rumah Tangga/ Household	Industri/ Industry	Badan Sosial /Social Organization	Usaha/ Economic Unit	Perkantoran /Office
(1)	(2)	(3)	(4)	(5)	(6)
Ngabang	21 245	8	463	1 712	126
Pahauman	13 791	4	332	349	38
Darit	5 319	-	177	150	15
Serimbu	4 204	-	99	136	14
2022	44 568	12	1 071	2 347	193
2021	17 713	9	497	807	109

Catatan/Note: ...

Sumber/Source: PLN Rayon Ngabang

Tabel
Table 6.2**Banyaknya Produksi Listrik (KWh) Menurut Bulan di Kabupaten Landak, 2018–2022**
Number of Electricity Production by Month in Landak Regency, 2018–2022

Bulan Month	Produksi Sendiri Own Production	Terima di Jaringan Distribusi/Received in Distribution Network		Produksi Total Netto/ Net Production
		Ranting/ Branch Singkawang	Ranting/Branch Mempawah	
(1)	(2)	(3)	(4)	(5)
Januari	7 874 470	540 560	36 120	576 680
Februari	6 605 168	478 920	42 240	521 160
Maret	7 441 179	569 760	36 000	605 760
April	7 331 190	564 120	38 520	602 640
Mei	7 740 767	512 400	39 840	552 240
Juni	7 425 983	516 120	52 320	568 440
Juli	7 487 081	526 800	45 960	572 760
Agustus	7 472 482	308 160	89 880	398 040
September	7 345 484	270 120	53 520	323 640
Oktober	8 164 937	427 920	41 520	469 440
November	7 781 335	375 720	47 040	422 760
Desember	8 128 275	548 400	19 920	568 320
Kabupaten Landak	90 798 351	5 639 000	542 880	6 181 880

Catatan/Note: ...

Sumber/Source: Perumda Air Minum Tirta Landak

Tabel
Table 6.3**Jumlah Pelanggan dan Air yang Disalurkan Menurut
Kecamatan di Kabupaten Landak, 2022**
**Number of Customers and Distributed Water by Subdistrict
in Landak Regency, 2022**

Kecamatan Subdistrict	Pelanggan Number of Customers	Air Disalurkan Distributed Water (m³)	Nilai Value (Rp)
(1)	(2)	(3)	(4)
1. Sebangki	-	-	-
2. Ngabang	4 758	1 493 412	2 653 349 500
3. Jelimpo	209	37 620	53 295 000
4. Sengah Temila	323	14 819	66 204 300
5. Mandor	-	-	-
6. Menjalin	441	57 907	73 941 000
7. Mempawah Hulu	-	-	-
8. Sompak	418	69 302	85 509 350
9. Menyuke	-	-	-
10. Banyuke Hulu	-	-	-
11. Meranti	-	-	-
12. Kuala Behe	209	12 487	43 924 000
13. Air Besar	-	-	-
Kabupaten Landak	6 358	1 685 547	2 976 223 150

Catatan/Note: ...

Sumber/Source: Perumda Air Minum Tirta Landak

Tabel
Table 6.4**Banyaknya Pelanggan dan Penyaluran Air Menurut Jenis Pelanggan Di Kabupaten Landak, 2022**
Number of Customer and Distribution of Water by Type of Consumers in Landak Regency, 2022

Jenis Pelanggan Subdistrict	Jumlah Pelanggan Number of Customers	Penyaluran Air	
		Banyaknya Quantity (m ³)	Nilai Value (Rp)
(1)	(2)	(3)	(4)
Sosial/ Social	22	13 531	8 408
Rumah Tangga / Household	5 588	1 377 898	2 209 475
Instansi Pemerintah / Government	23	37 353	148 631
Niaga / Commerce	666	231 170	570 355
Industri / Industry	43	14 431	28 447
Khusus / Special	16	11 164	10 883
Susut / Hilang / Losses			
2022	6 358	1 685 547	2 976 201
2021	6 214	1 456 365	2 607 217
2020	6 089	1 491 409	2 617 347

Catatan/Note: ...

Sumber/Source: Perumda Air Minum Tirta Landak

Tabel 6.5
Table**Banyaknya Air Minum Yang Terjual Menurut Bulan Di Kabupaten Landak, 2022**
Number of Water Supply Sold by Month in Landak Regency, 2022

Kecamatan Subdistrict	Volume (m3)	Nilai/ Value (Rp.000)
(1)	(2)	(3)
Januari/January	126 216	223 848
Februari/ February	123 347	219 605
Maret/ March	124 995	223 268
April/ April	125 540	224 047
Mei/ May	121 427	224 142
Juni/ June	118 929	242 938
Juli/ July	121 747	220 004
Agustus/ August	114 254	203 188
September/ September	123 300	221 057
Oktober/ October	121 450	216 058
November/ November	119 652	212 382
Desember/ December	115 518	206 674
2022	6 358	2 607 217
2021	1 492 251	2 617 347
2020	1 374 117	2 482 418

Catatan/Note: ...

Sumber/Source: Perumda Air Minum Tirta Landak

Tabel
Table 6.6

Banyaknya Pelanggan Air Minum Menurut Bulan dan Jenis Pelanggan di Kabupaten Landak, 2022
Number of Water Supply Consumers by Month and Type in Landak Regency, 2022

Ranting/Unit Branch/ Unit	Sosial/ Social	Rumah Tangga/ Household	Niaga/ Trade	Instansi Pemerintah / Government	Industri/ Industry	Perkantoran /Office
(1)	(2)	(3)	(4)	(5)	(6)	(7)
Januari/January	37	5 529	559	19	48	6 192
Februari/ February	37	5 554	568	20	48	6 227
Maret/ March	38	5 551	573	20	47	6 229
April/ April	38	5 565	581	20	47	6 251
Mei/ May	38	5 578	585	21	48	6 270
Juni/ June	38	5 468	588	21	48	6 163
Juli/ July	38	5 489	602	21	48	6 199
Agustus/ August	38	5 495	603	20	48	6 205
September/ September	38	5 509	608	20	47	6 223
Oktober/ October	38	5 532	615	20	47	6 253
November/ November	38	5 533	620	20	47	6 259
Desember/ December	38	5 496	616	20	44	6 214

Catatan/Note: ...

Sumber/Source: Perumda Air Minum Tirta Landak

**Tabel
Table 6.7****Banyaknya Usaha Industri Kecil Menurut Kecamatan di
Kabupaten Landak, 2022
Number of Small Industry by District in Landak Regency,
2022**

Kecamatan <i>Subdistrict</i>	Kelompok/ Perorangan Unit Usaha/ Group/ Individual Business Units	Tenaga Kerja <i>Employee (orang)</i>
(1)	(2)	(3)
1. Sebangki	67	75
2. Ngabang	205	409
3. Jelimpo	37	61
4. Sengah Temila	39	67
5. Mandor	60	80
6. Menjalin	21	35
7. Mempawah Hulu	40	60
8. Sompak	37	75
9. Menyuke	37	104
10. Banyuke Hulu	17	20
11. Meranti	37	72
12. Kuala Behe	29	68
13. Air Besar	26	35
Kabupaten Landak	652	1 161

Catatan/Note: ...

Sumber/Source: Dinas Koperasi, UKM, Perindustrian dan Perdagangan

**Tabel
Table 6.8****Banyaknya Usaha Industri Kecil Menurut Jenisnya, 2022
Number of Small Industrial by Type, 2022**

Jenis Industri / Kind of Industry	Jumlah Unit Usaha Total Units	Tenaga Kerja/Total Employee(orang)	Nilai Investasi Investments (Rp)
(1)	(2)	(3)	(4)
1. Penggilingan Padi	126	200	1 845 881 417
2. Pengetaman Kayu	7	49	260 000 000
3. Meubel	95	203	3 212 000 000
4. Cetak Batako	59	119	662 600 000
5. Kerajinan Tangan	107	203	777 050 000
6. Gula Aren	55	55	91 000 000
7. Percetakan	3	12	120 000 000
8. Industri Logam	11	19	77 000 000
9. Bengkel Las/ Ketok/ Cat	23	59	2 980 800 000
10. Industri Makanan	93	109	762 760 000
11. Gorden	4	13	50 000 000
12. Servis Komponen Listrik	0	0	-
13. Industri Minuman	20	24	329 400 000
14. Bengkel Las Teralis	9	23	420 000 000
15. Reproduksi Media Rekaman Film dan Video	1	7	80 000 000
16. Industri Penjahitan dan Pembuatan Sesuai Pesanan	36	56	553 900 000
17. Industri Gips	2	4	20 000 000
18. Industri Barang dari Kertas dan Papan Kertas Lainnya	1	6	7 000 000
Kabupaten Landak	652	1 161	12 249 391 417

Catatan/Note: ...

Sumber/Source: Dinas Koperasi, UKM, Perindustrian dan Perdagangan Kabupaten Landak

Daftar Nama Objek Wisata Sejarah di Kabupaten Landak

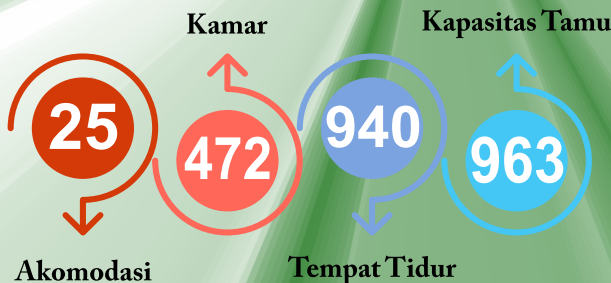
1. **Keraton Iemahayana**, di Kecamatan Ngabang
2. **Makam Raja Landak**, di Kecamatan Ngabang
3. **Makam Juang Mandor**, di Kecamatan Mandor
4. **Bukit Marabukato**, di Kecamatan Banyuke Hulu
5. **Rumah Betang**, di Kecamatan Sengah Temila
6. **Makam Abdul Kahar**, di Kecamatan Ngabang



2 Jumlah Wisatawan Mancanegara, 2022

Jumlah Wisatawan Domestik, 87 245

Jumlah Akomodasi di Kabupaten Landak



<https://landakkab.bps.go.id>

PENJELASAN TEKNIS

1. **Konsep dan definisi pariwisata** mengikuti rekomendasi United Nations World Tourism Organization (UNWTO) dan International Union of Office Travel Organization (IUOTO).
2. **Wisatawan Mancanegara (wisman)** ialah setiap pengunjung yang mengunjungi suatu negara di luar tempat tinggalnya, didorong oleh satu atau beberapa keperluan tanpa bermaksud memperoleh penghasilan di tempat yang dikunjungi dan lamanya kunjungan tersebut tidak lebih dari satu tahun (12 bulan).
3. **Usaha penyediaan akomodasi** adalah usaha yang menyediakan pelayanan penginapan yang dapat dilengkapi dengan pelayanan pariwisata lainnya. Usaha penyediaan akomodasi dapat berupa hotel, vila, pondok wisata, bumi perkemahan, persinggahan, karavan, dan akomodasi lainnya yang digunakan untuk tujuan pariwisata.
4. **Hotel** adalah penyediaan akomodasi secara harian berupa kamar-kamar di dalam satu bangunan yang dapat dilengkapi dengan jasa pelayanan makan dan minum, kegiatan hiburan dan

TECHNICAL NOTES

1. **The concept and definition of tourism** refers to the recommendations of the United Nations World Tourism Organization (UNWTO) and International Union of Office Travel Organizations (IUOTO).
2. **An International Visitor** is any person visiting a country other than usual place of residence for any reason other than for earning income in the country visited, and the length of stay is no more than one year (12 months).
3. **The business of providing accommodation** is a business that provides specialty services that can be equipped with other tourism services. It includes hotel, villa, cottage, camping, caravan stop, and other accommodation that are used for tourism purposes.
4. **Hotel** is a daily supply of accommodation rooms within a building which can be equipped with eating and drinking services, entertainment activities and/or other facilities. Hotel consists of a

atau fasilitas lainnya. Hotel terdiri dari hotel berbintang dan hotel nonbintang

classified hotel and a non-classified hotel.

5. Tingkat penghunian kamar hotel adalah persentase banyaknya malam kamar yang dihuni terhadap banyaknya malam kamar yang tersedia.

5. Room occupancy rate is the number of room-nights occupied divided by the number of room-nights available, multiplied by 100 percent.

6. Rata-rata lamanya tamu menginap adalah banyaknya malam tempat tidur yang terpakai (malam tamu) dengan banyaknya tamu yang menginap di hotel atau akomodasi lainnya.

6. Average length of stay is the number of bed-nights used (guest night) divided by the number of guests coming to spend the night at the accommodation.

<https://landakkab.bps.go.id/>

ULASAN**DESCRIPTION****Objek Wisata**

Pembangunan kepariwisataan diarahkan pada peningkatan peran pariwisata dalam kegiatan ekonomi yang dapat menciptakan lapangan kerja serta kesempatan berusaha dengan tujuan untuk meningkatkan pendapatan masyarakat serta pendapatan daerah. Upaya yang dilakukan pemerintah adalah melalui pengembangan dan pendayagunaan berbagai potensi kepariwisataan di Kabupaten Landak.

Terdapat beberapa lokasi objek wisata di Kabupaten Landak seperti air terjun, sungai berbatu, keraton ataupun sekadar taman bermain. Sarana akomodasi seperti hotel dan restoran, tersedia di Kabupaten Landak sebagai penunjang pariwisata daerah.

Hotel

Tingkat penghunian kamar hotel di Kabupaten Landak pada tahun 2021 adalah sebesar 15,09 artinya ada sebesar 15,09% kamar yang dihuni terhadap banyaknya malam kamar yang tersedia di penyedia akomodasi lainnya Kabupaten Landak.

Tourism Object

The development of tourism is aimed to increase the tourism role on economic activity. Therefore, the government is encouraging the development of tourism to expand job opportunities, increase people's welfare and region income as well. The effort is done through the development of any potential tourism in Landak Regency.

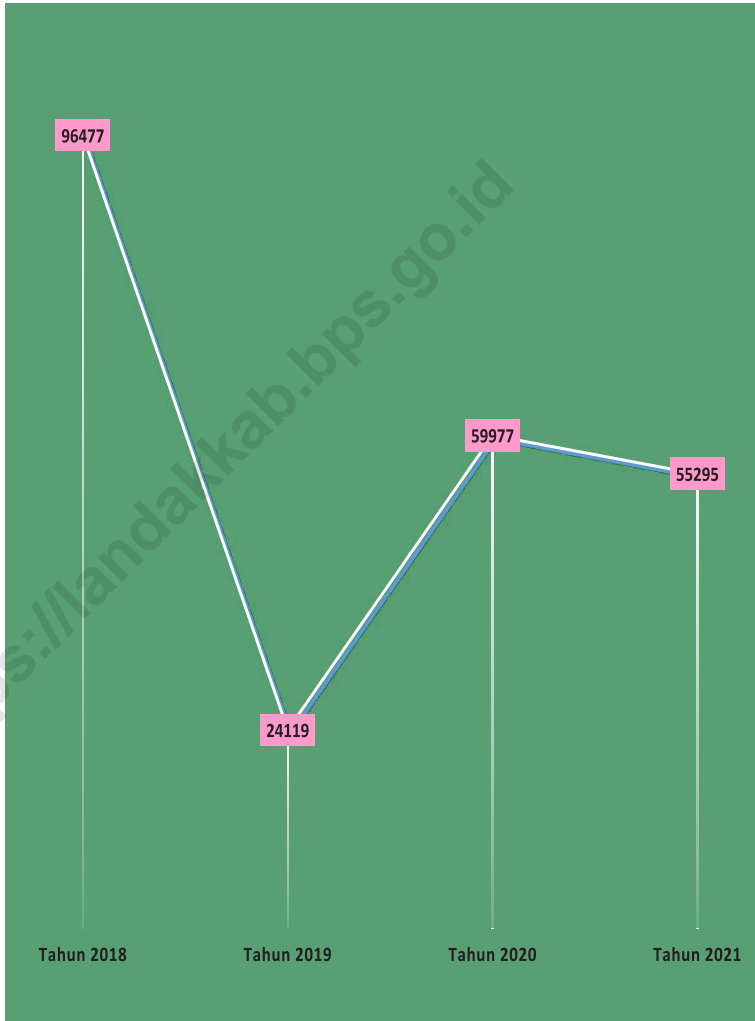
There are some tourist locations in Landak Regency such as waterfalls, rivers, keraton or just a playground. Accomodation provider like hotels and restaurants are available in Landak Regency as supporting regional tourism.

Hotel

Room occupancy rate of Landak regency is 15.09 which mean the number of room-nights occupied is 15.09 % by the number of room-nights available at Other Accomodation Provider in Landak Regency.

Gambar 7.1
Figures

**Jumlah Kunjungan Wisatawan Mancanegara dan
Domestik di Kabupaten Landak, 2017-2021**
*Number of International and Domestic Visitors in Landak
Regency, 2017-2021*



Catatan/Note: ...

Sumber/Source: Dinas Pemuda Olahraga dan Pariwisata Kabupaten Landak/Departement of Sport And Tourism Youth Of Landak Regency

Tabel
Table 7.1**Jumlah Rumah Makan/Restoran Menurut Kecamatan di Kabupaten Landak, 2019–2022**
Number of Restaurants by Subdistrict in Landak Regency, 2019–2022

Kecamatan Subdistrict	2019	2020	2021	2022
(1)	(2)	(3)	(4)	(5)
1. Sebangki	-	-	-	-
2. Ngabang	23	26	33	36
3. Jelimpo	-	-	-	-
4. Sengah Temila	6	2	-	-
5. Mandor	1	-	-	-
6. Menjalin	-	-	-	-
7. Mempawah Hulu	-	-	-	-
8. Sompak	-	-	-	-
9. Menyuke	-	-	-	-
10. Banyuke Hulu	2	-	1	-
11. Meranti	5	-	-	-
12. Kuala Behe	-	-	-	-
Kabupaten Landak	37	28	34	37

Catatan/Note: ...

Sumber/Source: Dinas Pemuda Olahraga dan Pariwisata Kabupaten Landak/Departement of Sport And Tourism Youth Of Landak Regency

Tabel
Table 7.2

**Daftar Nama Objek Wisata Alam Di Kabupaten Landak,
2022**
List of Natural Tour Objects in Landak Regency, 2022

Nama Objek Wisata Name of Tour Object	Lokasi (Desa/ Kecamatan) Location (Village/District)	Jarak Dari Ngabang Distance From Ngabang	Jarak Dari Pontianak Distance From Pontianak	Sarana Angkutan / Transport Facility	Keterangan Details
(1)	(2)	(3)	(4)	(5)	(6)
Air Terjun Panga'ak	Desa. Antan Rayan Kec. Ngabang	45 Km	229 Km	Angkutan Pribadi	Perda Kab. Landak No. 2 Tahun 2010
Air Terjun Angan Tembawang	Desa Angan Tembawang Kec. Jelimpo	35 Km	219 Km	Angkutan Pribadi	Perda Kab. Landak No. 2 Tahun 2010
Air Terjun Setegung	Desa Munggu Kec. Ngabang	20 Km	204 Km	Angkutan Pribadi	Perda Kab. Landak No. 2 Tahun 2010
Air Terjun Banangar	Desa Perbuak Kec. Air Besar	71 Km	253 Km	Angkutan Pribadi	Perda Kab. Landak No. 2 Tahun 2010
Air Terjun Dait/Remabo	Desa Sekendal Kec. Air Besar	67 Km	249 Km	Angkutan Pribadi	Perda Kab. Landak No. 2 Tahun 2010
Riam Jambu	Desa Jambu Kec. Air Besar	61 Km	243 Km	Angkutan Pribadi	Perda Kab. Landak No. 2 Tahun 2010
Goa Kelelawar	Desa Engkangin Kec. Air Besar	70 Km	252 Km	Angkutan Pribadi	Perda Kab. Landak No. 2 Tahun 2010
Goa Sanjam	Desa Engkangin Kec. Air Besar	70 Km	252 Km	Angkutan Pribadi	Perda Kab. Landak No. 2 Tahun 2010
Air Terjun Meroban	Desa Engkangin Kec. Air Besar	68 Km	250 Km	Angkutan Pribadi	Perda Kab. Landak No. 2 Tahun 2010

Catatan/Note: ...

Sumber/Source: Dinas Pemuda Olahraga dan Pariwisata Kabupaten Landak/Departement of Sport And Tourism Youth Of Landak Regency

Lanjutan Tabel/*Continued Table 7.2*

Nama Objek Wisata Name of Tour Object	Lokasi (Desa/ Kecamatan) Location (Village/District)	Jarak Dari Ngabang Distance From Ngabang	Jarak Dari Pontianak Distance From Pontianak	Sarana Angkutan / Transport Facility	Keterangan Details
(1)	(2)	(3)	(4)	(5)	(6)
Air Terjun Entilis	Desa Merayuh Kec. Air Besar	72 km	254 Km	Angkutan Pribadi	Perda Kab. Landak No. 2 Tahun 2010
Air Terjun Terinting	Desa Engkangin Kec. Air Besar	90 Km	272 Km	Angkutan Pribadi	Perda Kab. Landak No. 2 Tahun 2010
Air Terjun Ringin	Desa Sepangah Kec. Air Besar	80 Km	262 Km	Angkutan Pribadi	Perda Kab. Landak No. 2 Tahun 2010
Air Terjun Ampar Jawa	Desa Merayuh Kec. Air Besar	85 Km	267 Km	Angkutan Pribadi	Perda Kab. Landak No. 2 Tahun 2010
Pagung Banban	Desa Merayuh Kec. Air Besar	80 Km	262 Km	Angkutan Pribadi	Perda Kab. Landak No. 2 Tahun 2010
Danau Niut	Desa Bentiang Kec. Air Besar	90 Km	272 Km	Angkutan Pribadi	Perda Kab. Landak No. 2 Tahun 2010
Air Terjun Bedawat	Desa Dange Aji Kec. Air Besar	85 Km	276 Km	Angkutan Pribadi	Perda Kab. Landak No. 2 Tahun 2010
Air Terjun Pamayong	Desa Bentiang Kec. Air Besar	70 Km	252 Km	Angkutan Pribadi	Perda Kab. Landak No. 2 Tahun 2010
Riam Sabadak	Desa Keranji Birah Kec. Sengah Temila	40 Km	149 Km	Angkutan Pribadi	Perda Kab. Landak No. 2 Tahun 2010

Lanjutan Tabel/*Continued Table 7.2*

Nama Objek Wisata Name of Tour Object	Lokasi (Desa/ Kecamatan) Location (Village/District)	Jarak Dari Ngabang Distance From Ngabang	Jarak Dari Pontianak Distance From Pontianak	Sarana Angkutan /Transport Facility	Keterangan Details
(1)	(2)	(3)	(4)	(5)	(6)
Panorama Gunung Sehak	Desa Palo'an Asong Kec. Sengah Temila	35 Km	135 Km	Angkutan Umum	Perda Kab. Landak No. 2 Tahun 2010
Riam Solangk	Desa Senakin Kec. Sengah Temila	57 Km	125 Km	Angkutan Pribadi	Perda Kab. Landak No. 2 Tahun 2010
Bukit Marabukatn	Desa Bandol/ Untang Kec. Banyuke Hulu	90 Km	150 Km	Angkutan Pribadi	Perda Kab. Landak No. 2 Tahun 2010
Air Terjun Tikalong	Desa Tunang Kec. Mempawah Hulu	119 Km	123 Km	Angkutan Pribadi	Perda Kab. Landak No. 2 Tahun 2010
Air Merah	Desa Munggu Kec. Ngabang	23 Km	205 Km	Angkutan Pribadi	Perda Kab. Landak No. 2 Tahun 2010
Riam Panjang	Desa Munggu Kec. Ngabang	24 Km	206 Km	Angkutan Pribadi	Perda Kab. Landak No. 2 Tahun 2010
Riam Sebebat	Desa Munggu Kec. Ngabang	25 Km	207 Km	Angkutan Pribadi	Perda Kab. Landak No. 2 Tahun 2010
Tanjung Selipat	Desa Semedang Kec. Kuala Behe	35 Km	217 Km	Angkutan Pribadi	Perda Kab. Landak No. 2 Tahun 2010
Air Terjun Ampar Ensot	Desa Merayuh Kec. Air Besar	70 Km	252 Km	Angkutan Pribadi	Perda Kab. Landak No. 2 Tahun 2010

Catatan/Note: ...

Sumber/Source: Dinas Pemuda Olahraga dan Pariwisata Kabupaten Landak/*Departement of Sport And Tourism Youth Of Landak Regency*

Lanjutan Tabel/*Continued Table 7.2*

Nama Objek Wisata Name of Tour Object	Lokasi (Desa/ Kecamatan) Location (Village/District)	Jarak Dari Ngabang Distance From Ngabang	Jarak Dari Pontianak Distance From Pontianak	Sarana Angkutan /Transport Facility	Keterangan Details
(1)	(2)	(3)	(4)	(5)	(6)
Bukit Padangk	Desa Pakumbang Kec. Sompak	45 Km	124 Km	Angkutan Pribadi	Belum di buat PERDA
Bukit Tiang	Desa Tiang Tanjung Kec. Mempawah Hulu	67 Km	127 Km	Angkutan Pribadi	Belum di buat PERDA
Riam Siname	Desa Tiang Tanjung Kec. Mempawah Hulu	67 Km	127 Km	Angkutan Pribadi	Belum di buat PERDA
Bukit Saka Empat	Desa Tapangk Kec. Sengah Temila	35 Km	125 Km	Angkutan Pribadi	Belum di buat PERDA
Riam Jajak Buru	Desa Gombang Kec. Sengah Temila	54 Km	142 Km	Angkutan Pribadi	Belum di buat PERDA
Hutan Babut	Desa Dara Itam 1 Kec. Jelimpo	27 Km	191 Km	Angkutan Pribadi	Belum di buat PERDA
Goa Andu	Desa Engkangin Kec. Air Besar	50 Km	240 Km	Angkutan Pribadi	Belum di buat PERDA
Riam Stiin	Desa Tenguwe Kec. Air Besar	105 Km	288 Km	Angkutan Pribadi	Belum di buat PERDA
Goa Simiret	Desa Bentiang Kec. Air Besar	198 Km	381 Km	Angkutan Pribadi	Belum di buat PERDA

Lanjutan Tabel/*Continued Table 7.2*

Nama Objek Wisata Name of Tour Object	Lokasi (Desa/ Kecamatan) Location (Village/District)	Jarak Dari Ngabang Distance From Ngabang	Jarak Dari Pontianak Distance From Pontianak	Sarana Angkutan / Transport Facility	Keterangan Details
(1)	(2)	(3)	(4)	(5)	(6)
Air Terjun Kane/ Engkanan	Desa Bentiang Kec. Air Besar	103 Km	286 Km	Angkutan Pribadi	Belum di buat PERDA
Air Terjun Madis	Desa Sempatung Kec. Alr Besar	128 Km	311 Km	Angkutan Pribadi	Belum di buat PERDA
Air Terjun Kejato Unga	Desa Dange Aji Kec. Air Besar	87 Km	270 Km	Angkutan Pribadi	Belum di buat PERDA
Riam Terisitn	Desa Anik Kec. Menyuke	30 Km	183 Km	Angkutan Pribadi	Belum di buat PERDA
Riam Kuru	Desa Temahar Kec. Jelimpo	35 Km	215 Km	Angkutan Pribadi	Belum di buat PERDA
Air Terjun Melancar	Desa Kampet kec. Banyuke Hulu	85 Km	238 Km	Angkutan Pribadi	Belum di buat PERDA
Riam Labor	Desa Kayu Ara Kec. Jelimpo	30 Km	213 Km	Angkutan Pribadi	Belum di buat PERDA
Riam Selane	Desa Muun Kec. Ngabang	70 Km	255 Km	Angkutan Pribadi	Belum di buat PERDA
Riam Sentaguk	Desa Muun Kec. Ngabang	71 Km	256 Km	Angkutan Pribadi	Belum di buat PERDA

Catatan/Note: ...

Sumber/Source: Dinas Pemuda Olahraga dan Pariwisata Kabupaten Landak/*Departement of Sport And Tourism Youth Of Landak Regency*

Lanjutan Tabel/*Continued Table 7.2*

Nama Objek Wisata Name of Tour Object	Lokasi (Desa/ Kecamatan) Location (Village/District)	Jarak Dari Ngabang Distance From Ngabang	Jarak Dari Pontianak Distance From Pontianak	Sarana Angkutan / Transport Facility	Keterangan Details
(1)	(2)	(3)	(4)	(5)	(6)
Bukit Sabu Enek	Desa Amboyo Selatan Kec. Ngabang	25 Km	157 Km	Angkutan Pribadi	Belum di buat PERDA
Bukit Sumpit	Desa Pawis Kec. Jelimpo	20 Km	194 Km	Angkutan Pribadi	Belum di buat PERDA
Danau Mengkadingk	Desa Temiang Sawi Kec. Ngabang	17 Km	197 Km	Angkutan Pribadi	Belum di buat PERDA
Riam Ebong	Desa Pahauman Kec. Sengah Temila	40 Km	137 Km	Angkutan Pribadi	Belum di buat PERDA
Cagar Alam Gunung Niut	Kecamatan Air Besar	128 Km	311 Km	Angkutan Pribadi	Belum di buat PERDA
Riam Bete	Desa Amboyo Utara Kec. Ngabang	14 Km	198 Km	Angkutan Pribadi	Belum di buat PERDA
Riam Entaring	Desa Ambarang Kec. Ngabang	10 Km	194 Km	Angkutan Pribadi	Belum di buat PERDA
Riam Kecapi	Desa Ambarang Kec. Ngabang	10 Km	194 Km	Angkutan Pribadi	Belum di buat PERDA

Tabel
Table 7.3

Daftar Nama Objek Wisata Sejarah Di Kabupaten Landak, 2022
List of Historical Tour Objects in Landak Regency, 2022

Nama Objek Wisata <i>Name of Tour Object</i>	Lokasi (Desa/ Kecamatan) <i>Location</i> <i>(Village/District)</i>	Jarak Dari Ngabang <i>Distance</i> <i>From</i> <i>Ngabang</i>	Jarak Dari Pontianak <i>Distance</i> <i>From</i> <i>Pontianak</i>	Sarana Angkutan <i>/Transport</i> <i>Facility</i>	Keterangan <i>Details</i>
(1)	(2)	(3)	(4)	(5)	(6)
Keraton Ismahayana Landak	Desa Raja / Kec. Ngabang	2 Km	183 Km	Angkutan Pribadi	Perda Kab. Landak No. 2 Tahun 2010
Makam Raja Landak	Desa Raja / Kec. Ngabang	3 Km	184 Km	Angkutan Pribadi	Perda Kab. Landak No. 2 Tahun 2010
Makam Juang Mandor	Desa Mandor Kec. Mandor	89 Km	95 Km	Angkutan Umum	Perda Kab. Landak No. 2 Tahun 2010
Rumah Radakng (Rumah Betang)	Desa Saham Kec. Sengah Temila	40 Km	142 Km	Angkutan Pribadi	Perda Kab. Landak No. 2 Tahun 2010
Makam Abdul Kahar	Desa Munggu Kec. Ngabang	20 Km	181 Km	Angkutan Pribadi	Perda Kab. Landak No. 2 Tahun 2010
Makam Pak Kasih	Desa Sidas Kec. Sengah Temila	30 Km	147 Km	Angkutan Umum	Belum di buat PERDA
Tugu Lan Fang	Desa Mandor Kec. Mandor	89 Km	95 Km	Angkutan Umum	Belum di buat PERDA
Meriam Kembar (Perdamaian)	Desa Mungguk Kec. Ngabang	20 Km	181 Km	Angkutan Umum	Belum di buat PERDA

Catatan/Note: ...

Sumber/Source: Dinas Pemuda Olahraga dan Pariwisata Kabupaten Landak/Departement of Sport And Tourism Youth Of Landak Regency

Tabel
Table 7.4

Jumlah Akomodasi Di Kabupaten Landak, 2022
Number of Accomodation in Landak Regency, 2022

Kecamatan District	Akomodasi Accomodation	Kamar Rooms	Tempat Tidur Beds	Kapasitas Tamu/ Guest Capacity
(1)	(2)	(3)	(4)	(5)
1. Sebangki	2	-	-	-
2. Ngabang	10	339	678	678
3. Jelimpo	-	-	-	-
4. Sengah Temila	2	19	34	42
5. Mandor	1	12	24	24
6. Menjalin	-	-	-	-
7. Mempawah Hulu	2	16	32	32
8. Sompak	-	-	-	-
9. Menyuke	3	45	90	90
10. Banyuke Hulu	-	-	-	-
11. Meranti	-	-	-	-
12. Kuala Behe	-	-	-	-
13. Air Besar	5	41	82	97
Kabupaten Landak	25	472	940	963

Tabel 7.5
Table

Jumlah Kunjungan Wisatawan Mancanegara dan Domestik Di Kabupaten Landak, 2022
Number of International and Domestic Visitors in Landak Regency, 2022

Tahun Year	Jumlah Wisatawan Number of Visitors		Jumlah Total
	Mancanegara International	Domestik Domestic	
(1)	(2)	(3)	(4)
2018	62	55 233	55 295
2019	167	96 310	96 477
2020	42	24 077	24 119
2021	2	59 975	59 977
2022	4	87 245	87 249

Catatan/Note: ...

Sumber/Source: Dinas Pemuda Olahraga dan Pariwisata Kabupaten Landak/Departement of Sport And Tourism Youth Of Landak Regency

Tabel
Table 7.6

**Presentase Tingkat Penghunian/Pemakaian Kamar
Akomodasi Lainnya Di Kabupaten Landak, 2022
Percentage of Room Occupancy Rate Others Accomodation
in Landak Regency, 2022**

Bulan Month	Tingkat Penghunian Kamar Room Occupancy Rate
(1)	(2)
Januari/January	25.76
Februari/ February	24.97
Maret/ March	23.75
April/ April	24.95
Mei/ May	22.90
Juni/ June	23.02
Juli/ July	22.95
Agustus/ August	28.78
September/ September	26.02
Oktober/ October	27.97
November/ November	21.67
Desember/ December	24.03
Kabupaten Landak	24.73

Tabel 7.7
Table

**Rata-Rata Lamanya Tamu Menginap(Dalam Hari/Malam)
Akomodasi Lainnya Di Kabupaten Landak, 2022**
**Average Length of Stay of Guests (Nights/Days) at Others
Accommodation in Landak Regency, 2022**

Bulan Month	Asing Foreign	Domestik Domestic	Jumlah Total
(1)	(2)	(3)	(4)
Januari/January	0	1.30	1.30
Februari/ February	0	1.14	1.14
Maret/ March	0	1.19	1.19
April/ April	0	1.25	1.25
Mei/ May	0	1.18	1.18
Juni/ June	0	1.09	1.09
Juli/ July	0	1.29	1.29
Agustus/ August	0	1.18	1.18
September/ September	0	1.18	1.18
Oktober/ October	0	1.17	1.17
November/ November	9.33	1.17	1.17
Desember/ December	0	1.14	1.14
Kabupaten Landak	9.33	1.18	1.18

Catatan/Note: ...

Sumber/Source: BPS-Kabupaten Landak/ BPS Statistics -Landak Regency

Tabel 7.8
Table

Persentase Jumlah Tamu Asing dan Domestik Di Kabupaten Landak, 2022
Percentage of Foreign and Domestic Guest Visitation in Landak Regency, 2022

Bulan Month	Hotel Non Bintang Non Star Hotels		Akomodasi Lainnya/ Other Accomodation		Jumlah/Total	
	Asing Foreign	Domestik/ Domestic	Asing Foreign	Domestik/ Domestic	Asing Foreign	Domestik/ Domestic
(1)	(16)	(17)	(18)	(19)	(20)	(21)
Januari/January	0	100	0	100
Februari/February	0	100	0	100
Maret/March	0	100	0	100
April/April	0	100	0	100
Mei/May	0	100	0	100
Juni/June	0	100	0	100
Juli/July	0	100	0	100
Agustus/August	0	100	0	100
September/September	0	100	0	100
Oktober/October	0	100	0	100
November/November	1.73	98.27	0	100	0	100
Desember/December	0	100	0	100	0	100
Kabupaten Landak	1.73	99.13	0	100	0	100

Transportasi dan Komunikasi

Transportation and Communication

Panjang Jalan menurut Tingkat Kewenangan Pemerintah di Kabupaten Landak (Km), 2022



Panjang Jalan menurut Jenis Permukaan dan Kondisi Jalan (Km), 2022



<https://landakkab.bps.go.id>

PENJELASAN TEKNIS

1. Data panjang jalan kabupaten/ kota bersumber dari Dinas Pekerjaan Umum dan Penataan Ruang Kabupaten Landak Kabupaten Landak.
2. **Kendaraan Bermotor** adalah setiap kendaraan yang digerakkan oleh peralatan teknik yang ada pada kendaraan tersebut, biasanya digunakan untuk angkutan orang atau barang di atas jalan raya selain kendaraan yang berjalan di atas rel. Kendaraan bermotor yang dicatat adalah semua jenis kendaraan kecuali kendaraan bermotor TNI/ Polri dan Korps Diplomatik.
3. **Kantor Pos** adalah tempat pemberi pelayanan komunikasi tertulis dan surat elektronik, layanan paket, layanan logistic, layanan transaksi keuangan, dan layanan keagenan pos untuk kepentingan umum. Rumah pos berfungsi sama seperti kantor pos dan kantor pos pembantu, bedanya rumah pos biasanya terletak di daerah terpencil.

TECHNICAL NOTES

1. *Data on the length regency/ city roads data were taken from Landak Regency Public Works and Spatial Planning Offices*
2. **Motor Vehicles** are any kind of vehicles motorized by machine set up in those vehicles, they are usually used for transporting peoples moving along a railway line. The data cover all kinds of motor vehicles except those belong to Indonesia Army Force Indonesian State Police and Diplomatic Corps.
3. **Post Office** is a service provider facility of written communication and or electronic mail, parcel service, logistics services, financial transaction services, and postal services to the public. Postal house has the same function as the post office and subsidiary of post office, the difference is that postal house is usually located in remote areas.

Transportasi

Jalan dan jembatan merupakan prasarana untuk mempermudah mobilitas penduduk dan kegiatan perekonomian antar daerah dan kebutuhan lainnya. Oleh karena itu, jalan mempunyai peranan penting dalam menunjang kelancaran berbagai aktivitas ekonomi dan lain sebagainya.

Panjang jalan Kabupaten 2022 tercatat sepanjang 982,42 km. Dari 982,42 km panjang jalan ini jika dilihat dari jenis permukaannya, 490,92 km merupakan jalan aspal, 297,48 km merupakan jalan kerikil, 191,11 km merupakan jalan tanah dan 2,91 Km Lainnya

Berdasarkan kondisinya, terdapat 163,14 km jalan yang kondisinya baik, 447,24 km jalan yang kondisinya sedang, 217,05 km kondisinya rusak ringan dan 154,99 km kondisinya rusak berat.

Jumlah pengeluaran SIM yaitu SIM A (biasa dan umum) sebanyak 2,245 buah, SIM B1 (biasa sebanyak 479 buah dan umum sebanyak 117 buah), SIM B2 (biasa sebanyak 65 buah dan umum sebanyak 66 buah) dan SIM C 4,343 buah. Secara keseluruhan jumlah pengeluaran SIM menurut jenisnya dalam wilayah Polres Landak tahun 2022 mengalami penurunan dibandingkan tahun sebelumnya.

Transportation

Roadways and bridges is the infrastructure to facilitate mobility of population and economic activities across regions and other needs. Therefore, roadway has an important role in supporting process of economic activities and so forth.

Landak Regency Roadways length in 2022 was recorded along 984.42 km. Based on 982.42 km roadway surface type, 490.92 km is asphalt roads, 297.48 km gravel road, 191.11 km soil road and 2.91 km road other .

Based on the condition, there are 163.14 km in good condition, 447.24 km in moderate condition, 217.05 km in damaged condition, and 154.99 km in heavily damaged condition.

Number of driving lisenze by type is SIM A (ordinary and general) were 2.245 units, SIM B1 (ordinary were 479 units and general 111 units), SIM B2 (ordinary were 65 units and general 66 units), and SIM C were 4.343 units. Overall of driving lisenze issued by type in Landak Regency in the year 2022, were dereased compared to the previous year.

ULASAN**DESCRIPTION****Komunikasi****Communication**

Sebagai salah satu sarana komunikasi Kantor Pos dan PT. Telkom mempunyai andil yang besar dalam menciptakan banyak kemudahan berkomunikasi bagi masyarakat. Kantor Pos berperan untuk mengirim dan menerima surat-surat dan paket pos, bahkan uang/wesel, PT Telkom berperan dalam pelayanan Komunikasi melalui telepon.

As one tools of communication Post Office and PT. Telkom has a great share in creating a lot of convenience to communicate to the public. Post Office role is to send and receive letters and postal packages, and even cash / money order, PT Telkom's role in communication services via the telephone.

Dalam memberikan pelayanan kepada masyarakat di Kabupaten Landak, di beberapa kecamatan telah memiliki Kantor Pos antara lain Kecamatan Mandor, Kecamatan Sengah Temila, Kecamatan Menjalin, Kecamatan Menyuke dan Kecamatan Ngabang serta Kecamatan Mempawah Hulu.

In providing services to the public in Landak Regency, in some districts already have a Post Office, there were Mandor District, Sengah Temila District, Menjalin District, Menyuke District, Ngabang District and Mempawah Hulu District.

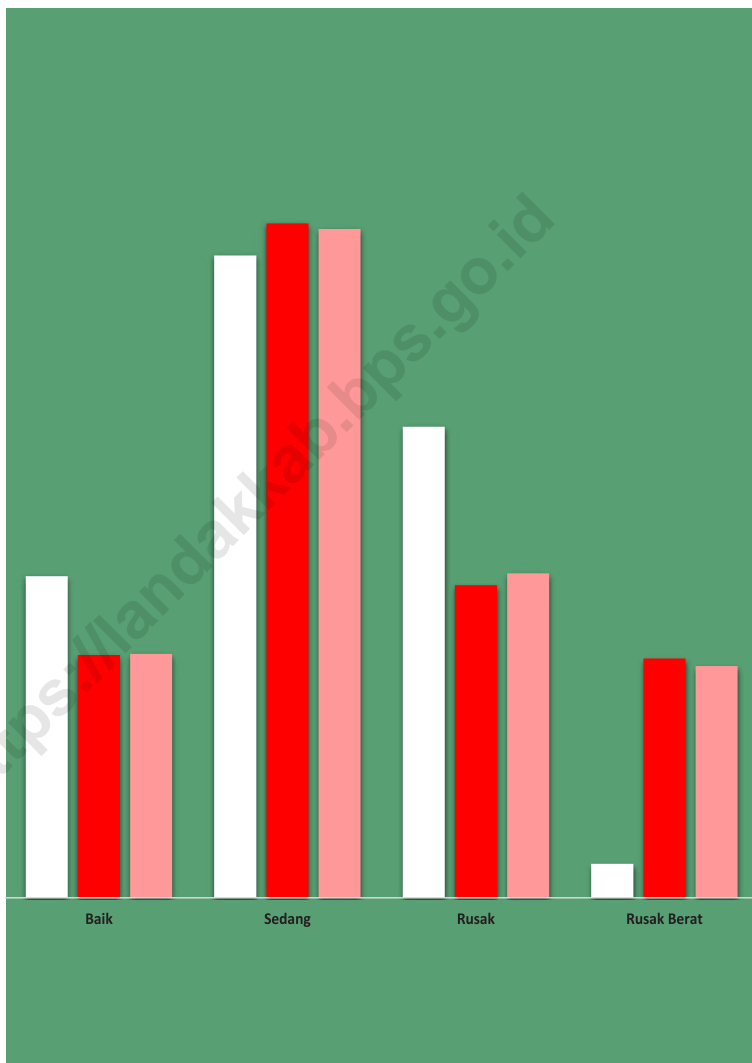
Pada tahun 2022 nilai uang pengiriman surat kilat yang terkirim dari Kantor Pos Ngabang adalah sebanyak Rp. 53.909.174; benda pos materai sebesar Rp. 12.890.000 dan bea wesel pos sebesar Rp. 277.050.000 Dalam memberikan pelayanan kepada masyarakat di Kabupaten Landak, di beberapa kecamatan juga telah memiliki lembaga penyiaran radio (kecamatan Ngabang), lembaga penyiaran berlangganan Tv kabel. Selain itu, untuk mendukung telekomunikasi di setiap kecamatan sudah berdiri Menara telekomunikasi.

In 2022 value of money sending express letter sent from the Post Office in Ngabang District were Rp. 53.909.174 postage stamp Rp. 12.890.000 and money order cost Rp. 277.050.000

In providing services to the public in Landak Regency, in some districts already have radio broadcasting institute (Ngabang district), cabel Tv subscription broadcasting institute. In addition, to support telecommunications in each district a telecommunication tower has been established.

Gambar 8.1
Figures

Panjang Jalan Menurut Kondisi Jalan di Kabupaten Landak (km), 2020–2022
Length of Roads by Condition of Roads in Landak Regency (km), 2020–2022



Sumber/Source: Dinas Pekerjaan Umum, Penataan Ruang dan Perumahan Rakyat Kabupaten Landak

8.1 TRANSPORTASI TRANSPORTATION

Tabel 8.1.1 Panjang Jalan¹ Menurut Tingkat Kewenangan Pemerintahan di Kabupaten Landak (km), 2020–2022
Table 8.1.1 Length of Roads¹ by Level of Government Authority in Landak Regency (km), 2020–2022

Tingkat Kewenangan Pemerintahan Level of Government Authority	2020	2021	2022
(1)	(2)	(3)	(4)
Negara ² /State ²	182,96	182,96	182,96
Provinsi/Province	210,28	210,28	210,28
Kabupaten/Kota Regency/Municipality	982,42	982,42	982,42
Jumlah/Total	1 375,66	1 375,66	1 375,66

Catatan/Note: ¹ Data tidak termasuk panjang jalan tol/Excluding toll road

² Berdasarkan Keputusan Menteri Pekerjaan Umum dan Perumahan Rakyat No. 248/KPTS/M/2016/Based on Public Work and Public Housing Ministerial Decree No. 248/KPTS/M/2016

Sumber/Source: Dinas pekerjaan Umum, Penata Ruang dan Perumahan Rakyat Kabupaten Landak /Department of Public Works and Spatial Planning of Landak Regency

Tabel 8.1.2 Panjang Jalan Menurut Jenis Permukaan Jalan di Kabupaten Landak (km), 2020–2022
Length of Roads by Type of Road Surface in Landak Regency (km), 2020–2022

Jenis Permukaan Jalan Type of Road Surface	2020	2021	2022
(1)	(2)	(3)	(4)
Aspal/Paved	551,10	485,42	490,92
Kerikil/Gravel	134,27	298,43	297,48
Tanah/Soil	290,92	195,25	191,11
Lainnya/Others	6,13	3,32	2,91
Jumlah/Total	982,42	982,42	982,42

Catatan/Note: ...

Sumber/Source: Dinas Pekerjaan Umum, Penataan Ruang dan Perumahan Rakyat Kabupaten Landak

Tabel 8.1.3 Panjang Jalan Menurut Kondisi Jalan di Kabupaten Landak (km), 2020–2022
Table *Length of Roads by Condition of Roads in Landak Regency (km), 2020–2022*

Kondisi Jalan <i>Condition of Roads</i>	2020	2021	2022
(1)	(2)	(3)	(4)
Baik/ <i>Good</i>	215,10	162,35	163,14
Sedang/ <i>Moderate</i>	429,60	451,05	447,24
Rusak/ <i>Damage</i>	314,96	209,02	217,05
Rusak Berat/ <i>Severely Damage</i>	22,76	160,00	154,99
Jumlah/Total	982,42	982,42	982,42

Catatan/*Note*: ...

Sumber/*Source*: Dinas pekerjaan Umum, Penata Ruang dan Perumahan Rakyat Kabupaten Landak /*Department of Public Works and Spatial Planning of Landak Regency*

Tabel 8.1.4 Jumlah Jembatan Menurut Kondisi Jembatan di Kabupaten Landak, 2021-2022
Table *Number of Bridges by Type of Construction in Landak Regency, 2021–2022*

Kondisi Jembatan <i>Condition of Bridges</i>	Status Jembatan / <i>Status of Bridges</i>			
	Desa / <i>Village</i>		Kabupaten / <i>Regency</i>	
	2021	2022	2021	2022
(1)	(2)	(3)	(4)	(5)
Baik/ <i>Good</i>	14,00	16,00	399,00	407,00
Sedang/ <i>Moderate</i>	69,00	69,00	109,00	108,00
Rusak/ <i>Damage</i>	215,00	217,00	163,00	159,00
Rusak Berat/ <i>Severely Damage</i>	45,00	46,00	9,00	6,00
Jumlah/Total	343,00	348,00	680,00	680,00

Catatan/*Note*: ...

Sumber/*Source*: Dinas Pekerjaan Umum, Penataan Ruang dan Perumahan Rakyat Kabupaten Landak

Tabel 8.1.5 Jumlah Jembatan Menurut Jenis Konstruksi di Kabupaten Landak, 2021–2022
Table 8.1.5 *Number of Bridges by Type of Construction in Landak Regency, 2021–2022*

Kondisi Jembatan <i>Condition of Bridges</i>	Status Jembatan / <i>Status of Bridges</i>			
	Desa / <i>Village</i>		Kabupaten / <i>Regency</i>	
	2021	2022	2021	2022
(1)	(2)	(3)	(4)	
Baja/ <i>Steel</i>	4,00	5,00	39,00	39,00
Beton/ <i>Concrete</i>	65,00	66,00	472,00	474,00
Kayu/ <i>Wood</i>	265,00	264,00	167,00	165,00
Gantung/ <i>Suspension</i>	13,00	13,00	2,00	2,00
Jumlah/<i>Total</i>	347,00	348,00	680,00	680,00

Catatan/*Note*: ...

Sumber/*Source*: Dinas pekerjaan Umum, Penata Ruang dan Perumahan Rakyat Kabupaten Landak /*Department of Public Works and Spatial Planning of Landak Regency*

Tabel 8.1.6 Jumlah Pengeluaran SIM Menurut Jenisnya dalam Wilayah Polres Landak, 2022
Number of Driving License Issued by Type in Landak Region Police, 2022

Bulan Month	SIM A		SIM B1		SIM B2		SIM C
	Biasa Ordinary	Umum General	Biasa Ordinary	Umum General	Biasa Ordinary	Umum General	
(1)	(2)	(3)	(4)	(5)	(6)	(7)	(8)
Januari	231	-	35	5	2	4	399
Februari	159	-	43	7	4	4	314
Maret	201	-	59	19	10	6	363
April	197	-	39	9	6	7	418
Mei	168	-	31	8	5	5	330
Juni	273	-	48	9	10	8	497
Juli	191	-	35	7	8	5	487
Agustus	196	-	51	12	4	8	406
September	158	-	43	16	6	4	266
Oktober	165	-	35	8	7	9	338
November	148	-	30	4	1	4	242
Desember	158	-	30	8	2	2	283
2022	2 245	-	479	112	65	66	4 343
2021	2 031	-	489	107	84	76	4 504
2020	1 752	-	473	107	74	56	4 690

Catatan/Note: ...

Sumber/Source: Polres Landak/Landak Regional Police

Tabel
Table 8.1.7**Banyaknya Kasus Kecelakaan Lalu Lintas Menurut
Kecamatan Dalam Wilayah Polres Landak, 2022**
**Number of Traffic Accident Case by District in Landak
Regional Police, 2022**

Kecamatan Subdistrict	Jumlah Kecelakaan Number of Accidents	Meninggal Dunia Died	Jumlah Kasus Total of Case		Kerugian Material Material Damage
			Luka Berat Serious Injury	Luka Ringan Minor Injuries	
(1)	(2)	(3)	(4)	(5)	(6)
1. Sebangki	1	-	1	-	500 000
2. Ngabang	31	16	20	23	86 000 000
3. Jelimpo	5	3	3	3	51 000 000
4. Sengah Temila	17	11	15	38	42 000 000
5. Mandor	7	4	5	1	21 700 000
6. Menjalin	3	2	1	2	4 500 000
7. Mempawah Hulu	8	5	3	8	13 500 000
8. Sompak	-	-	-	-	-
9. Menyuke	2	-	2	1	3 000 000
10. Banyuke Hulu	2	-	2	-	2 500 000
11. Meranti	-	-	-	-	-
12. Kuala Behe	-	-	-	-	-
13. Air Besar	-	-	-	-	-
2022	76	41	52	77	224 700 000
2021	62	29	41	33	170 200 000
2020	57	22	35	27	178 100 000

Catatan/Note: ...

Sumber/Source: Polres Landak/Landak Regional Police

Tabel 8.1.8 Banyaknya Kasus Kecelakaan Lalu Lintas Menurut Bulan Kejadian Dalam Wilayah Polres Landak, 2022
Number of Traffic Accident Case by Month in Landak Regional Police, 2022

Bulan Month	Jumlah Kecelakaan Number of Accidents	Meninggal Dunia Died	Jumlah Kasus Total of Case		Kerugian Material Material Damage
			Luka Berat Serious Injury	Luka Ringan Minor Injuries	
(1)	(2)	(3)	(4)	(5)	(6)
Januari	6	3	4	7	12 700 000
Februari	5	4	2	3	4 500 000
Maret	4	2	2	8	9 500 000
April	4	-	4	4	7 800 000
Mei	5	2	4	4	17 250 000
Juni	6	4	3	7	31 000 000
Juli	8	4	5	2	26 400 000
Agustus	9	8	8	29	33 900 000
September	8	2	7	4	25 900 000
Oktober	6	5	3	4	25 000 000
November	5	3	3	1	7 500 000
Desember	10	4	7	4	23 250 000
2022	76	41	52	77	224 700 000
2021	62	29	41	33	170 200 000
2020	57	22	35	27	178 100 000

Catatan/Note: ...

Sumber/Source: Polres Landak/Landak Regional Police

Tabel
Table 8.1.9

Jumlah Pelanggaran Lalu Lintas Menurut Jenisnya Dalam Wilayah Polres Landak
Number of Traffic Violations by Type in Landak Regional Police, 2022

Bulan Month	Muatan Lebih Charge more	Rambu-Rambu Traffic Signs	Surat-Surat Letters	Alat Perlengkapan Equipment	Lain-lain Other else	Jumlah Total
(1)	(2)	(3)	(4)	(5)	(6)	(7)
Januari	-	-	1	49	-	50
Februari	19	-	-	31	-	50
Maret	3	-	2	32	4	41
April	-	1	8	26	26	61
Mei	-	-	2	2	5	9
Juni	-	2	10	9	19	40
Juli	-	-	5	16	11	32
Agustus	-	1	7	11	28	47
September	-	-	-	-	-	-
Oktober	-	-	-	-	-	-
November	-	-	-	-	-	-
Desember	-	-	-	-	-	-
2022	22	4	35	176	93	330
2021	4	3	69	261	177	454
2020	2	17	434	384	607	1 444

Catatan/Note: ...

Sumber/Source: Polres Landak/Landak Regional Police

Tabel 8.1.10 Banyaknya Pelanggaran Lalu Lintas Menurut Profesi, 2022
Table **8.1.10** **Number of Traffic Violations by Profession, 2022**

Bulan Month	Pelajar/ Mahasiswa Student/ College Student	PNS Civil Servants	Sopir Driver	Swawsta Private Sector Workers	Lain-Lain Other else	Jumlah Total
(1)	(2)	(3)	(4)	(5)	(6)	(7)
Januari	18	-	-	24	8	50
Februari	20	-	-	25	5	50
Maret	5	-	-	32	4	41
April	19	-	-	32	10	61
Mei	3	-	-	6	-	9
Juni	8	-	-	28	4	40
Juli	15	-	-	17	-	32
Agustus	15	-	2	29	1	47
September	-	-	-	-	-	-
Oktober	-	-	-	-	-	-
November	-	-	-	-	-	-
Desember	-	-	-	-	-	-
2022	103	-	2	193	32	330
2021	100	3	-	325	26	454
2020	222	38	-	1 007	177	1 444

Catatan/Note: ...

Sumber/Source: Polres Landak/Landak Regional Police

Tabel
Table 8.1.11

**Jumlah Kendaraan Angkutan Umum yang Masuk Terminal
Menurut Bulan di Kabupaten Landak, 2022**
**Numbers of Public Transport Vehicle Enter Terminal
according by Month in Landak Region, 2022**

Bulan Month	Kendaraan/ Transportation		
	Angkutan Kota Dalam Provinsi	Angkutan Desa	Barang
(1)	(2)	(3)	(4)
Januari/January	422	54	-
Februari/February	347	51	-
Maret/March	387	56	-
April/April	446	53	-
Mei/May	420	50	-
Juni/June	365	48	-
Juli/July	374	44	-
Agustus/August	353	40	-
September/September	387	31	-
Oktober/October	302	31	-
November/November	338	30	-
Desember/December	650	31	-
Kabupaten Landak	4 791	519	-

Catatan/Note: ...

Sumber/Source: Dinas Perhubungan Kabupaten Landak / Department of Transportation of Landak Regency.

Tabel 8.1.12 Jumlah Penumpang Angkutan Umum Yang Masuk Terminal Menurut Bulan Di Kabupaten Landak, 2022
Table Number of Passengers Vehicle Enter Terminal according by Month in Landak Region, 2022

Bulan Month	Angkutan Kota Dalam Provinsi		Angkutan Desa	
	Penumpang Naik	Penumpang Turun	Penumpang Naik	Penumpang Turun
(1)	(2)	(3)	(4)	(5)
Januari/January	1 482	1 031	533	465
Februari/February	860	755	463	374
Maret/March	1 095	884	502	472
April/April	1 362	1 180	612	540
Mei/May	1 613	1 425	690	563
Juni/June	1 265	1 007	460	442
Juli/July	1 312	999	434	357
Agustus/August	885	774	321	256
September/September	968	733	224	195
Oktober/October	900	686	238	243
November/November	775	607	269	235
Desember/December	2 034	1 296	446	385
Kabupaten Landak	12 517	11 377	5 192	4 527

Catatan/Note: ...

Sumber/Source: PT. Pos Indonesia Cabang Ngabang /PT. Pos Indonesia Ngabang Region.

8.2 KOMUNIKASI COMMUNICATION

Tabel 8.2.1 Jumlah Kantor Pos Pembantu Menurut Kecamatan di Kabupaten Landak, 2019–2022
Number of Post Offices Subsidiaries by Subdistrict in Landak Regency, 2019–2022

Kecamatan Subdistrict	2019	2020	2022	2022
(1)	(2)	(3)	(4)	(5)
1. Sebangki	-	-	-	-
2. Ngabang	1	1	1	1
3. Jelimpo	-	-	-	-
4. Sengah Temila	1	1	1	1
5. Mandor	1	1	1	1
6. Menjalin	1	1	1	1
7. Mempawah Hulu	1	1	1	1
8. Sompak	-	-	-	-
9. Menyuke	1	1	1	1
10. Banyuke Hulu	-	-	-	-
11. Meranti	-	-	-	-
12. Kuala Behe	-	-	-	-
13. Air Besar	-	-	-	-
Kabupaten Landak	6	6	6	6

Catatan/Note: ...

Sumber/Source: PT. Pos Indonesia Cabang Ngabang /PT. Pos Indonesia Ngabang Region.

Tabel 8.2.2 Nilai Pengiriman Surat Kilat dan Paket Pos serta Penjualan Benda Pos dan Bea Wesel Pos, 2022
Value of Air Mail Sending and Post Package, Post Object Selling and Money Order Cost, 2022

Bulan Month	Surat Kilat / Khusus/ Air Mail	Paket Pos Post Package	Benda Pos / Materai / Post Object	Bea Wesel Pos Money Order Cost
(1)	(2)	(3)	(4)	(5)
Januari/January	4 825 392	-	17 100 000	929 000
Februari/February	3 631 420	-	17 500 000	648 000
Maret/March	7 460 300	-	23 000 000	936 000
April/April	4 116 485	-	21 500 000	2 227 000
Mei/May	2 088 800	-	15 200 000	1 242 000
Juni/June	8 926 368	-	47 650 000	1 688 000
Juli/July	5 614 100	-	21 150 000	807 000
Agustus/August	3 203 105	-	20 700 000	987 000
September/September	1 817 000	-	25 500 000	721 000
Oktober/October	4 897 684	-	16 000 000	906 000
November/November	2 051 020	-	24 500 000	675 000
Desember/December	5 277 500	-	27 250 000	1 124 000
Kabupaten Landak	53 909 174	-	277 050 000	12 890 000

Catatan/Note: ...

Sumber/Source: PT. Pos Indonesia Cabang Ngabang /PT. Pos Indonesia Ngabang Region.

Tabel 8.2.3
Table

Banyaknya Lembaga Penyiaran Berlangganan TV Kabel Menurut Kecamatan, 2022
Number of Cable TV Subscription Broadcasting Institute in Landak Regency, 2022

Kecamatan Subdistrict	Jumlah Total	Keterangan Details
(1)	(2)	(3)
1. Sebangki	-	
2. Ngabang	1	PT. Mega Jaya Vision
3. Jelimpo	-	
4. Sengah Temila	-	
5. Mandor	-	
6. Menjalin	-	
7. Mempawah Hulu	-	
8. Sompak	-	
9. Menyuke	-	
10. Banyuke Hulu	-	
11. Meranti	-	
12. Kuala Behe	-	
13. Air Besar	-	
Kabupaten Landak	1	

Catatan/Note: ...

Sumber/Source: Dinas Komunikasi dan Informatika Kabupaten Landak

Tabel 8.2.4 **Banyaknya Lembaga Penyiaran Radio di Kabupaten Landak, 2022**
Table **Number of Radio Broadcasting Institute in Landak Regency, 2022**

Lembaga Penyiaran Radio/ Radio Broadcasting Institute	Alamat / Adress	Kecamatan Yang Terjangkau Covered District
(1)	(2)	(3)
LPPL Radio Pemda Landak	Jalan Afandi Arani No.14 Komplek Perumahan Pemda Desa Raja Kecamatan Ngabang Kabupaten Landak	13 Kecamatan
Radio Suara Landak	Jalan Pangeran Cinata Gang Arjuna Desa Raja RT. 014/ RW. 013 Kecamatan Ngabang Kabupaten Landak	13 Kecamatan
Radio Swara Enam	Jalan Pemuda Gang Sutera No.2 Ngabang	13 Kecamatan
Radio Kesehatan Landak	Jalan Pangeran Cinata Ruko Depan Taman Baca Ngabang	13 Kecamatan

Catatan/Note: ...

Sumber/Source: Dinas Komunikasi dan Informatika Kabupaten Landak/Communication and Information Office of Landak Regency.

Tabel 8.2.5 Jumlah Menara Telekomunikasi Menurut Kecamatan, 2022
Table *Number of Telecommunication Tower by District in Landak Regency, 2022*

Kecamatan Subdistrict	Jumlah Total	Penyedia Jasa Condition	
		Bakti KPU/USO	Reguler / Komersil
(1)	(2)	(3)	(4)
1. Sebangki	4	2	2
2. Ngabang	44	8	36
3. Jelimpo	19	5	14
4. Sengah Temila	29	2	27
5. Mandor	17	-	17
6. Menjalin	7	2	5
7. Mempawah Hulu	9	2	7
8. Sompak	4	4	-
9. Menyuke	9	5	4
10. Banyuke Hulu	4	1	3
11. Meranti	5	4	1
12. Kuala Behe	12	4	8
13. Air Besar	14	11	3
Kabupaten Landak	177	50	127

Catatan/Note: ...

Sumber/Source: Dinas Komunikasi dan Informatika Kabupaten Landak/Communication and Information Office of Landak Regency.

Perbankan, Koperasi, dan Harga-harga

Banking, Cooperative, and Prices

Jumlah Koperasi menurut Jenis Koperasi di Kabupaten Landak, 2021



Jumlah Koperasi Aktif, Koperasi Unit Desa (KUD),
Koperasi Unit Desa (NON KUD) 2022

252

Koperasi Aktif

14

Koperasi KUD

273

Non KUD



Kecamatan dengan Jumlah Koperasi Aktif terbanyak yaitu **Kecamatan Ngabang**,
sedangkan **Kecamatan Sompak** tidak memiliki koperasi aktif

<https://landakkab.bps.go.id>

PENJELASAN TEKNIS

TECHNICAL NOTES

1. **Koperasi** adalah organisasi bisnis yang dimiliki dan dioperasikan oleh orang seorang demi kepentingan bersama. Koperasi melandaskan kegiatan berdasarkan prinsip gerakan ekonomi rakyat yang berdasarkan asas kekeluargaan.
 2. **Pajak** adalah pungutan wajib yang dibayar rakyat untuk negara dan akan digunakan untuk kepentingan pemerintah dan masyarakat umum. Rakyat yang membayar pajak tidak akan merasakan manfaat dari pajak secara langsung, karena pajak digunakan untuk kepentingan umum, bukan untuk kepentingan pribadi.
 3. **Retribusi** adalah pembayaran yang dilakukan oleh masyarakat kepada daerah atas pelayanan yang diterima secara langsung atau atas perizinan yang diperoleh. Berbeda dengan pajak, yang dikenakan tidak berdasarkan pelayanan langsung, retribusi hanya dapat dikenakan apabila pemerintah daerah memberikan pelayanan secara langsung kepada masyarakat atau pemerintah daerah memberikan izin untuk melaksanakan kegiatan tertentu.
1. **The Cooperative** is a business organization owned and operated by the individual for the common interest. Cooperatives bases its activities on the principle of people's economic movement based on the principle of kinship
 2. **Tax** is a compulsory levy paid people to the state and will be used for the benefit of the government and the general public. People who pay taxes will not benefit from direct taxes, because taxes are used for the public interest and not for personal gain.
 3. **Retribution** is a payment made by the community to the regions for services received directly or by permitting ones was obtained. In contrast to the taxes, imposed not based on direct services, retribution can only be imposed if the local government provides services directly to the community or local government gives permission to carry out certain activities.

ULASAN**DESCRIPTION****Koperasi**

Jumlah Koperasi di Kabupaten Landak sebanyak 287 koperasi pada tahun 2022. Dari 287 koperasi yang ada, 7 buah merupakan KPRI, 2 Buah KOPPAS, 258 buah Lainnya, 6 KOPKAR, dan 14 merupakan KUD.

Cooperative

Number of Cooperation in Landak Regency were 287 units in 2022. It consists of 287 units, 7 units KPRI, 2 units KOPPAS, 258 units other, 6 units KOPKAR and 14 units KUD cooperation.

Keuangan

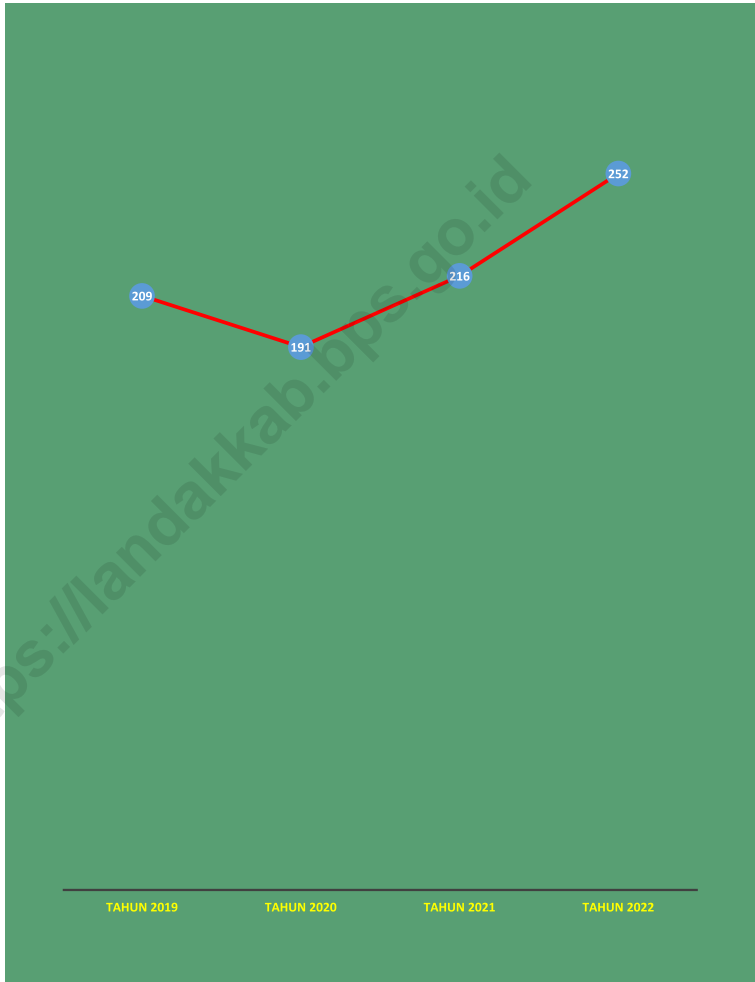
Penerimaan Pajak Daerah di Kabupaten Landak tahun 2022 ditargetkan sebesar Rp. 23,5 milyar dan realisasinya mencapai Rp. 2,67 milyar, yang berarti belum berhasil mencapai target yang telah ditetapkan.

Finance

Local Tax Revenue of Landak Regency in 2022 targeted Rp. 23,5 billion and the realization had reached Rp. 2,67 billion, which means it has not succeeded in reaching the target.

Gambar
Figures 9.1

**Jumlah Koperasi Aktif Menurut Kecamatan di
Kabupaten Landak, 2018–2022**
**Number of Active Cooperative by Subdistrict in Landak
Regency, 2018–2022**



Tabel 9.1
Table

Jumlah Koperasi Aktif Menurut Kecamatan di Kabupaten Landak 2019–2022
Number of Active Cooperative by Subdistrict in Landak Regency 2019–2022

Kecamatan Subdistrict	2019	2020	2021	2022
(1)	(2)	(3)	(4)	(5)
1. Sebangki	6	6	6	6
2. Ngabang	87	85	98	117
3. Jelimpo	11	11	13	16
4. Sengah Temila	23	19	22	27
5. Mandor	12	10	11	16
6. Menjalin	8	7	9	10
7. Mempawah Hulu	13	11	12	14
8. Sompak	1	0	0	0
9. Menyuke	11	7	9	10
10. Banyuke Hulu	2	2	2	2
11. Meranti	7	6	6	6
12. Kuala Behe	10	9	10	10
13. Air Besar	18	18	18	18
Kabupaten Landak	209	191	216	252

Catatan/Note: ...

Sumber/Source: Dinas Koperasi, UKM, Perindustrian dan Perdagangan Kabupaten Landak

Tabel
Table 9.2**Jumlah Koperasi Menurut Jenis Koperasi dan Kecamatan di Kabupaten Landak 2022**
Number of Cooperative by Kind of Cooperative and Subdistrict in Landak Regency, 2022

Kecamatan Subdistrict	Jenis Koperasi/ Kind of Cooperative					Jumlah Total
	KUD	KPRI	KOPKAR	KOPPAS	Lainnya Other	
(1)	(2)	(3)	(4)	(5)	(6)	(7)
1. Sebangki	1	0	0	0	6	7
2. Ngabang	5	2	4	2	121	134
3. Jelimpo	0	0	1	0	15	16
4. Sengah Temila	1	4	1	0	26	32
5. Mandor	1	0	0	0	16	17
6. Menjalin	1	0	0	0	11	12
7. Mempawah Hulu	2	0	0	0	14	16
8. Sompak	0	0	0	0	1	1
9. Menyuke	1	1	0	0	12	14
10. Banyuke Hulu	0	0	0	0	2	2
11. Meranti	1	0	0	0	6	7
12. Kuala Behe	0	0	0	0	11	11
13. Air Besar	1	0	0	0	17	18
Kabupaten Landak	14	7	6	2	258	287

Catatan/Note: ...

Sumber/Source: Dinas Kooperasi

Tabel
Table 9.3**Indeks Harga Konsumen per Bulan Menurut Kelompok Pengeluaran (2018=100) di Kota Pontianak, 2022**
Consumer Price Index per Month by Expenditure Group (2018=100) in Pontianak Municipality, 2022

Bulan Month	Makanan, Minuman dan Tembakau Food, Beverages and Tobacco	Pakaian dan Alas Kaki Clothing and Footwear	Perumahan, Air, Listrik, dan Bahan Bakar Rumah Tangga Housing, Water, Electricity, and Household Fuels
(1)	(2)	(3)	(4)
Januari/January	112.80	104.75	103.74
Februari/February	112.67	104.75	104.13
Maret/March	113.06	104.75	105.09
April/April	114.90	105.00	106.42
Mei/May	116.36	105.00	106.47
Juni/June	116.22	105.00	106.67
Juli/July	115.49	105.00	106.99
Agustus/August	114.93	105.01	107.75
September/September	116.19	105.02	108.19
Oktober/October	115.31	104.86	108.35
November/November	116.35	104.89	108.35
Desember/December	117.38	105.21	108.46
2022	115.14	104.94	106.72

Catatan/Note: Tahun dasar (Tahun 2018=100)

Sumber/Source: BPS, Survei Harga Konsumen/BPS-Statistics Indonesia, Consumer Price Survey

Lanjutan Tabel/*Continued Table 9.3*

Bulan <i>Month</i>	Perlengkapan, Peralatan, dan Pemeliharaan Rutin Rumah Tangga <i>Furnishing, Household Equipment and Routine Household Maintenance</i>	Kesehatan <i>Health</i>	Transportasi <i>Transport</i>
(1)	(5)	(6)	(7)
Januari/ <i>January</i>	108.17	108.17	108.17
Februari/ <i>February</i>	108.49	108.49	108.49
Maret/ <i>March</i>	109.69	109.69	109.69
April/ <i>April</i>	112.68	112.68	112.68
Mei/ <i>May</i>	112.88	112.88	112.88
Juni/ <i>June</i>	113.19	113.19	113.19
Juli/ <i>July</i>	113.25	113.25	113.25
Agustus/ <i>August</i>	113.39	113.39	113.39
September/ <i>September</i>	114.07	114.07	114.07
Oktober/ <i>October</i>	114.28	114.28	114.28
November/ <i>November</i>	114.37	114.37	114.37
Desember/ <i>December</i>	114.58	114.58	114.58
2022	112.42	121.38	113.15

Lanjutan Tabel/*Continued Table* 9.3

Bulan Month	Informasi, Komunikasi, dan Jasa Keuangan Information, Communication and Financial Services	Rekreasi, Olahraga, dan Budaya Recreation, Sport, and Culture	Pendidikan Education
(1)	(8)	(9)	(10)
Januari/ <i>January</i>	99.71	105.16	106.18
Februari/ <i>February</i>	99.71	105.16	106.18
Maret/ <i>March</i>	99.71	105.32	106.18
April/ <i>April</i>	99.71	106.11	106.18
Mei/ <i>May</i>	99.71	106.13	106.18
Juni/ <i>June</i>	99.68	108.15	106.18
Juli/ <i>July</i>	99.68	108.17	107.29
Agustus/ <i>August</i>	99.67	107.26	107.38
September/ <i>September</i>	99.67	107.49	107.41
Oktober/ <i>October</i>	99.68	107.87	107.41
November/ <i>November</i>	99.68	107.92	107.41
Desember/ <i>December</i>	99.96	107.92	107.41
2022	99.71	106.89	106.78

Lanjutan Tabel/*Continued Table 9.3*

Bulan Month	Penyediaan Makanan dan Minuman/Restoran Food and Beverage Services/Restaurant	Perawatan Pribadi dan Jasa Lainnya Personal Care and Other Services	Umum General
(1)	(11)	(12)	(13)
Januari/ <i>January</i>	108.89	108.89	108.89
Februari/ <i>February</i>	109.40	109.40	109.40
Maret/ <i>March</i>	109.59	109.59	109.59
April/ <i>April</i>	109.71	109.71	109.71
Mei/ <i>May</i>	109.71	109.71	109.71
Juni/ <i>June</i>	109.83	109.83	109.83
Juli/ <i>July</i>	110.07	110.07	110.07
Agustus/ <i>August</i>	110.59	110.59	110.59
September/ <i>September</i>	110.75	110.75	110.75
Oktober/ <i>October</i>	112.09	112.09	112.09
November/ <i>November</i>	112.38	112.38	112.38
Desember/ <i>December</i>	112.70	112.70	112.70
2022	110.48	116.92	111.25

Catatan/*Note*: Tahun dasar (Tahun 2018=100)

Sumber/*Source*: BPS, Survei Harga Konsumen/*BPS-Statistics Indonesia, Consumer Price Survey*

Tabel
Table 9.4.

**Indeks Harga Konsumen (IHK) Kelompok Makanan,
Minuman, dan Tembakau Menurut Sub Kelompok di Kota
Pontianak, 2022**
*Consumer Princes Index (CPI) of Food, Beverages,
and Tobacco by Sub Group in Pontianak Municipality,
2022(2018=100) in Pontianak Municipality, 2022*

Bulan Month	Makanan/Food	Minuman yang Tidak Beralkohol/ Beverages No Alcohol	Rokok dan Tembakau/Cigarette and Tobacco
(1)	(11)	(12)	(13)
Januari/January	111.95	112.37	120.76
Februari/February	111.83	111.87	120.76
Maret/March	112.07	111.72	122.81
April/April	113.93	112.39	125.25
Mei/May	115.56	113.26	125.48
Juni/June	115.31	113.32	126.28
Juli/July	114.3	113.69	127.35
Agustus/August	113.19	119.75	127.7
September/September	114.48	120.09	129.19
Oktober/October	113.39	119.89	129.86
November/November	114.2	120.11	133.37
Desember/December	115.35	120.21	133.95
2022	113.80	115.72	126.90

Sumber/Source : BPS Kota Pontianak

Tabel
Table 9.5.**Laju Inflasi Bulanan Menurut Kelompok Pengeluaran
(2018=100) di Kota Pontianak, 2022**
**Monthly Inflation Rate by Expenditure Group (2018=100) in
Pontianak Municipality, 2022**

Bulan Month	Makanan, Minuman dan Tembakau Food, Beverages and Tobacco	Pakaian dan Alas Kaki Clothing and Footwear	Perumahan, Air, Listrik, dan Bahan Bakar Rumah Tangga Housing, Water, Electricity, and Household Fuels
(1)	(2)	(3)	(4)
Januari/January	1.32	0.05	1.13
Februari/February	-0.12	0.00	0.38
Maret/March	0.35	0.00	0.92
April/April	1.63	0.24	1.27
Mei/May	1.27	0.00	0.05
Juni/June	-0.12	0.00	0.19
Juli/July	-0.63	0.00	0.30
Agustus/August	-0.48	0.01	0.71
September/September	1.10	0.01	0.41
Oktober/October	-0.76	-0.15	0.15
November/November	0.90	0.03	0.00
Desember/December	0.89	0.31	0.10
2022	5.43	0.79	0.73

Catatan/Note: Tahun dasar (Tahun 2018=100)

Sumber/Source: BPS, Survei Harga Konsumen/BPS-Statistics Indonesia, Consumer Price Survey

Lanjutan Tabel/*Continued Table* 9.4

Bulan <i>Month</i>	Perlengkapan, Peralatan, dan Pemeliharaan Rutin Rumah Tangga <i>Furnishing, Household Equipment and Routine Household Maintenance</i>	Kesehatan <i>Health</i>	Transportasi <i>Transport</i>
(1)	(5)	(6)	(7)
Januari/ <i>January</i>	0.75	0.03	0.75
Februari/ <i>February</i>	0.30	0.00	0.30
Maret/ <i>March</i>	1.11	-0.18	1.11
April/ <i>April</i>	2.73	-0.79	2.73
Mei/ <i>May</i>	0.18	-0.06	0.18
Juni/ <i>June</i>	0.27	0.11	0.27
Juli/ <i>July</i>	0.05	0.00	0.05
Agustus/ <i>August</i>	0.12	-0.23	0.12
September/ <i>September</i>	0.60	-0.14	0.60
Oktober/ <i>October</i>	0.18	0.13	0.18
November/ <i>November</i>	0.08	0.01	0.08
Desember/ <i>December</i>	0.18	0.36	0.18
2022	1.99	-0.75	18.89

Lanjutan Tabel/Continued Table 9.4

Bulan Month	Informasi, Komunikasi, dan Jasa Keuangan Information, Communication and Financial Services	Rekreasi, Olahraga, dan Budaya Recreation, Sport, and Culture	Pendidikan Education
(1)	(8)	(9)	(10)
Januari/January	-0.08	0.02	0
Februari/February	0.00	0.00	0
Maret/March	0.00	0.15	0
April/April	0.00	0.75	0
Mei/May	0.00	0.02	0
Juni/June	-0.03	1.90	0
Juli/July	0.00	0.02	1.05
Agustus/August	-0.01	-0.84	0.08
September/September	0.00	0.21	0.03
Oktober/October	0.01	0.35	0
November/November	0.00	0.05	0
Desember/December	0.28	0.00	0
2022	0.17	2.64	1.16

Lanjutan Tabel/*Continued Table 9.4*

Bulan Month	Penyediaan Makanan dan Minuman/Restoran Food and Beverage Services/Restaurant	Perawatan Pribadi dan Jasa Lainnya Personal Care and Other Services	Umum General
(1)	(11)	(12)	(13)
Januari/January	0.31	1.20	0.87
Februari/February	0.47	0.52	0.28
Maret/March	0.17	0.55	0.43
April/April	0.11	1.18	1.05
Mei/May	0.00	1.57	0.71
Juni/June	0.11	0.26	0.07
Juli/July	0.22	0.40	0.05
Agustus/August	0.47	0.43	0.16
September/September	0.14	-0.01	1.58
Oktober/October	1.21	1.38	0.07
November/November	0.26	0.64	0.34
Desember/December	0.28	0.61	0.57
2021	3.82	9.09	6.35

Catatan/Note: ...

Sumber/Source: BPS, Survei Harga Konsumen/BPS-Statistics Indonesia, Consumer Price Survey

Tabel 9.6. Laju Inflasi Gabungan (Nasional) di Kota Pontianak Menurut Kelompok Pengeluaran, 2018-2022
Inflation of Pontianak Municipality by Group of Commodities, 2018-2022

Kecamatan Subdistrict	2019	2020	2021	2022
(1)	(2)	(3)	(4)	(5)
1. Makanan, Minuman, dan Tembakau	0.99	5.17	0.79	5.43
2. Pakaian dan Alas Kaki	0.20	-0.22	0.09	0.49
3. Perumahan, Air, Listrik, dan Bahan Bakar Lainnya	0.11	0.67	0.71	5.73
4. Perlengkapan, Peralatan, dan Pemeliharaan Rutin Rumah Tangga	0.08	0.50	1.99	6.73
5. Kesehatan	0.39	5.26	0.48	-0.75
6. Transportasi	0.16	-1.30	1.68	18.89
7. Informasi, Komunikasi, dan Jasa Keuangan	-0.04	-0.65	0.05	0.17
8. Rekreasi, Olahraga, dan Budaya	0.00	0.82	2.87	2.64
9. Pendidikan	0.14	0.92	0.53	1.16
10. Penyediaan Makanan dan Minuman/Restoran	0.16	2.93	1.85	3.82
11. Perawatan Pribadi dan Jasa Lainnya	0.22	1.98	4.07	9.09

Catatan/Note: Tahun dasar (Tahun 2018=100)

Sumber/Source: BPS, Survei Harga Konsumen/BPS-Statistics Indonesia, Consumer Price Survey

Tabel 9.7.
Table

Jumlah Koperasi Per Kecamatan Berdasarkan Jenisnya di Kabupaten Landak, 2022
Number of Cooperative by Sub district in Landak Regency, 2022

Kecamatan Subdistrict	Jenis Koperasi/ Kind of Cooperative					Jumlah Total
	PRODUSEN	PEMASARAN	KONSUMEN	JASA	SIMPAN PINJAM	
(1)	(2)	(3)	(4)	(5)	(6)	(7)
1. Sebangki	4	0	3	0	0	7
2. Ngabang	86	1	39	1	7	134
3. Jelimpo	13	0	2	1	0	16
4. Sengah Temila	25	1	5	0	1	32
5. Mandor	13	1	2	0	1	17
6. Menjalin	9	0	2	0	1	12
7. Mempawah Hulu	12	0	3	1	0	16
8. Sompak	0	0	1	0	0	1
9. Menyuke	11	0	3	0	0	14
10. Banyuke Hulu	2	0	0	0	0	2
11. Meranti	4	0	2	1	0	7
12. Kuala Behe	10	0	1	0	0	11
13. Air Besar	11	0	6	1	0	18
Kabupaten Landak	200	3	69	5	10	287

Catatan/Note: ...

Sumber/Source: Dinas Koperasi, Usaha Kecil dan Menengah, Perindustrian dan Perdagangan Kabupaten Landak / Department of Cooperatives, Micro Enterprises and Trade of Landak Regency

Tabel 9.8. Jumlah Koperasi Unit Desa (Non KUD) Menurut Klasifikasi di Kabupaten Landak, 2022
Table 9.8. Number of Village Unit Cooperation (KUD) by Classification in Landak Regency, 2022

Kecamatan Subdistrict	Jenis Koperasi/ Kind of Cooperative					Jumlah Total
	A	B	C	D	BDK	
(1)	(2)	(3)	(4)	(5)	(6)	(7)
1. Sebangki	0	0	2	4	0	6
2. Ngabang	4	3	12	110	0	129
3. Jelimpo	1	0	2	13	0	16
4. Sengah Temila	0	2	2	27	0	31
5. Mandor	0	0	1	16	0	17
6. Menjalin	0	0	3	8	0	11
7. Mempawah Hulu	1	0	1	12	0	14
8. Sompak	0	0	0	1	0	1
9. Menyuke	2	1	0	10	0	13
10. Banyuke Hulu	1	0	0	1	0	2
11. Meranti	1	0	1	5	0	7
12. Kuala Behe	1	1	1	7	0	10
13. Air Besar	1	1	2	14	0	18
Kabupaten Landak	12	8	27	228	0	275

Catatan/Note: ...

Sumber/Source: Dinas Koperasi, Usaha Kecil dan Menengah, Perindustrian dan Perdagangan Kabupaten Landak / Department of Cooperatives, Micro Enterprises and Trade of Landak Regency

Tabel 9.9.
Table

Target dan Realisasi Penerimaan Pajak Daerah Menurut Jenis Penerimaan, 2022
Target and Realization of Local Tax Revenue by Type, 2022

Jenis Pajak Subdistrict	Target (Rp)	Realisasi (Rp) Realization
(1)	(2)	(3)
1. Pajak Hotel	150 000 000	166 690 837
2. Pajak Restoran	2 486 800 000	3 297 091 974
3. Pajak Hiburan	25 800 000	26 064 220
4. Pajak Reklame	190 000 000	244 519 100
5. Pajak Penerangan Jalan	8 000 000 000	8 126 128 082
6. Pajak Parkir	40 000 000	47 417 500
7. Pajak Air Tanah	15 000 000	29 191 800
8. Pajak Sarang Burung Walet	35 000 000	35 115 000
9. Pajak Mineral Bukan Logam dan Batuan	2 599 507 373	1 399 431 993
10. Pajak Bumi dan Bangunan Perdesaan dan Perkotaan (PBBP2)	3 008 929 000	2 387 807 456
11. Bea Perolehan Hak Atas Tanah dan Bangunan (BPHTB)	25 449 942 000	7 740 796 290
Kabupaten Landak	42 000 978 373	23 500 254 252

Catatan/Note: ...

Sumber/Source: Badan Pajak dan Retribusi Daerah Kabupaten Landak/ Regional Tax and Retribution Agency of Landak Regency

Tabel 9.11. Target dan Realisasi Penerimaan Retribusi Daerah dan Lainnya, 2022
Table 9.11. Target and Realization of Local Retribution Revenue and Other Revenue, 2022

Jenis Retribusi Subdistrict	Target (Rp)	Realisasi (Rp) Realization
(1)	(2)	(3)
1. Retribusi Pelayanan Kesehatan	458 459 475	505 170 700
2. Retribusi Pelayanan Persampahan/Kebersihan	300 000 000	328 230 000
3. Retribusi Pelayanan Parkir di Tepi Jalan Umum	443 000 000	446 165 800
4. Retribusi Pelayanan Pasar	440 280 000	424 640 000
5. Retribusi Pengujian Kendaraan Bermotor	119 075 000	138 925 000
6. Retribusi Pelayanan Tera/Tera Ulang	43 600 000	44 000 000
7. Retribusi Pengawasan dan Pengendalian Menara Telekomunikasi	374 034 534	282 315 000
8. Retribusi Pemakaian Kekayaan Daerah	206 867 009	59 874 601
9. Retribusi Terminal	13 893 000	14 040 000
10. Retribusi Penjualan Produksi Usaha Daerah	90 000 000	92 353 000
11. Retribusi Izin Mendirikan Bangunan	476 013 182	340 243 708
12. Retribusi Izin Tempat Penjualan Minuman Beralkohol	12 000 000	0
Kabupaten Landak	2 997 222 200	2 675 948 809

Catatan/Note: ...

Sumber/Source: Badan Pajak dan Retribusi Daerah Kabupaten Landak/ Regional Tax and Retribution Agency of Landak Regency

Tabel
Table 9.12.

Perkembangan Rata-Rata Harga Eceran Bahan Makanan di Kabupaten Landak (Rupiah/Kilogram), 2022 *Trend of Average Basic Primary Foods Price in Landak Regency, 2022 (Rupiahs/ Kilogram), 2022*

Bulan Month	Beras(lokal/ impor) Local/Import Rice	Bawang Merah Onion	Bawang Putih Garlics	Gula Pasir Sugar	Telur Egg
(1)	(2)	(3)	(4)	(5)	(6)
Januari/January	12,667	38,333	33,333	14,167	32,000
Februari/February	12,667	35,667	31,667	14,167	31,000
Maret/March	12,000	40,000	38,333	14,500	31,000
April/April	12,000	38,333	36,667	14,883	31,933
Mei/May	11,000	38,333	36,667	14,883	32,100
Juni/June	10,857	48,333	32,333	15,500	30,000
Juli/July	10,714	53,333	34,000	15,167	29,333
Agustus/August	11,500	50,000	35,000	15,333	29,000
September/September	11,500	41,000	35,000	15,667	29,667
Oktober/October	11,714	42,667	35,000	15,667	29,667
November/November	11,714	42,667	34,000	15,667	29,667
Desember/December	11,714	43,333	33,333	15,667	32,000
Kabupaten Landak	11,671	42,667	34,611	15,097	30,614

Tabel 9.13. Perkembangan Rata-Rata Harga Eceran Makanan dan Minuman Jadi di Kabupaten Landak (Rupiah/Porsi), 2022
Table 9.13. Trend of Average Prepared Food and Beverages Price in Landak Regency (Rupiahs/Portion), 2022

Bulan Month	Ayam Bakar Grilled Chicken	Air Mineral Mineral Water	Nasi Putih Rice	Minuman Kopi Coffe
(1)	(2)	(3)	(4)	(5)
Januari/January	17,500	5,000	4,000	4,6673
Februari/February	17,500	5,000	4,000	4,667
Maret/March	17,500	5,000	4,000	4,883
April/April	17,500	5,000	4,000	4,883
Mei/May	17,500	5,000	4,000	4,883
Juni/June	17,500	5,000	4,000	4,883
Juli/July	17,500	5,000	4,000	4,883
Agustus/August	17,500	5,000	4,000	4,883
September/September	17,500	5,000	4,000	4,883
Oktober/October	17,500	5,000	4,000	4,883
November/November	17,500	5,000	4,000	4,883
Desember/December	17,500	5,000	4,000	4,883
Kabupaten Landak	17,500	5,000	4,000	4,806

Sumber/Source: BPS, Survei Harga Konsumen Perdesaan, 2022

Tabel 9.14.
Table

Perkembangan Rata-Rata Harga Eceran Non Makanan di Kabupaten Landak
Trend of Average Non Foods Price in Landak Regency (Rupiahs), 2022

Bulan Month	Gas LPG (3 Kg) LPG (3 Kg)	Obat Penurun Panas Fever Reducer	Bensin (Liter) Gasoline (Litre)	Sabun Mandi Batangan Soap	Seragam Sekolah Uniform
(1)	(2)	(3)	(4)	(5)	(6)
Januari/January	28,333	2,475	10,000	2,909	127,500
Februari/February	28,33	2,475	10,000	2,909	127,500
Maret/March	28,33	2,475	10,333	2,909	127,500
April/April	28,333	2,475	10,333	2,909	127,500
Mei/May	28,333	2,475	10,333	2,909	148,333
Juni/June	26,000	2,475	10,444	2,909	145,000
Juli/July	25,000	3,238	10,444	3,545	147,778
Agustus/August	24,333	3,313	10,444	3,382	148,333
September/September	23,667	3,750	13,111	3,809	152,222
Oktober/October	23,667	4,500	13,333	3,809	152,222
November/November	23,667	4,500	13,333	3,809	153,889
Desember/December	23,667	4,500	13,333	3,809	153,889
Kabupaten Landak	25,972	3,221	11,287	3,302	142,639

Sumber/Source: BPS, Survei Harga Konsumen Perdesaan, 2022

Pengeluaran Penduduk

Population Expenditure

Rata-Rata Pengeluaran per Kapita Sebulan menurut Kelompok Komoditas (Rupiah), 2022



Total : **650 938**

5 Kelompok Komoditas dengan Presentase Terbesar Komoditas Makanan

- 1 Makanan dan Minuman Jadi
- 2 Padi-Padian
- 3 Rokok
- 4 Ikan/ Udang/ Cumi/ Kerang
- 5 Sayur-sayuran



Total : **1 132 283**

5 Kelompok Komoditas dengan Presentase Terbesar Komoditas Bukan Makanan

- 1 Perumahan dan Fasilitas Rumah
- 2 Aneka Komoditas dan Jasa
- 3 Komoditas Tahan Lama
- 4 Pajak, Pungutan, dan Asuransi
- 5 Pakaian, Alas Khaki, dan Tutup Kepala

Rata-Rata Pengeluaran per Kapita Sebulan menurut Kelompok Komoditas
tahun 2021 **MENINGKAT** dibanding tahun 2021

<https://landakkab.bps.go.id>

PENJELASAN TEKNIS

1. Kegiatan pengumpulan data sosial dan ekonomi yang dilaksanakan secara rutin oleh BPS melalui Survei Sosial Ekonomi Nasional (Susenas)
2. Data konsumsi/pengeluaran yang dikumpulkan pada Susenas Maret dibagi menjadi dua kelompok, yaitu makanan dan bukan makanan. Pengumpulan data kelompok makanan meliputi banyaknya komoditi yang dikonsumsi beserta nilai pengeluarannya.
3. Konsumsi/pengeluaran makanan dirinci menjadi 215 komoditi, masing-masing dikumpulkan data kuantitas dan nilainya.
4. Untuk konsumsi bukan makanan, pada umumnya yang dikumpulkan hanya data nilainya, kecuali untuk beberapa jenis pengeluaran tertentu, seperti penggunaan listrik, air, gas, dan bahan bakar minyak (BBM) yang juga dikumpulkan kuantitasnya.
5. Pengumpulan data pada sebagian besar kelompok bukan makanan hanya mencakup nilai pengeluaran barang yang dikonsumsi, kecuali beberapa jenis barang tertentu yang dikumpulkan kuantitasnya, seperti listrik,

TECHNICAL NOTES

1. *Socio Economic data collection activities are carried out regularly by the BPS-Statistics through the National Socio Economic Survey (Susenas).*
2. *The consumption/expenditure data collected in March Susenas are divided into two group, namely food and non-food. The food group data collection includes quantity and value of commodities consumed.*
3. *Consumption/expenditure on food covers 215 commodities, both quantity data and values are collected.*
4. *For consumption of non-food, the data collected in general are only their values, except for certain types of expenditure, such as electricity, water, gas, and fuel, which are also collected for their quantity data.*
5. *Data collection on mostly non food groups cover only the value of expenditures consumed except for certain commodities can also collected its quantity, such as the use of electricity, water, gas, and fuel oil (BBM).*

gas, dan bahan bakar minyak (BBM)

5. Referensi waktu survei yang digunakan adalah selama seminggu terakhir untuk konsumsi makanan dan sebulan atau setahun untuk konsumsi bukan makanan.
 6. Pengeluaran rata-rata per kapita adalah biaya yang dikeluarkan untuk konsumsi semua anggota rumah tangga selama sebulan baik yang berasal dari pembelian, pemberian maupun produksi sendiri dibagi dengan banyaknya anggota rumah tangga dalam rumah tangga tersebut.
6. *The survey time reference period is previous week before enumeration date for food consumption and last month or last year for non food consumption.*
 7. *Per capita Average Expenditure is the cost spent for all household members consumption during the month, whether from purchasing, giving or own production, divided by the number of household members in the household.*

ULASAN**DESCRIPTION****Pengeluaran Penduduk**

Besar kecilnya proporsi pengeluaran untuk bukan makanan terhadap seluruh pengeluaran, dapat merupakan salah satu cerminan kesejahteraan penduduk. Makin besar proporsi tersebut menunjukkan bahwa semakin tinggi pula tingkat kesejahtraannya. Sebaliknya, jika proporsi itu mengecil berarti refleksi tingkat kesejahtraan semakin menurun (Hukum Engle).

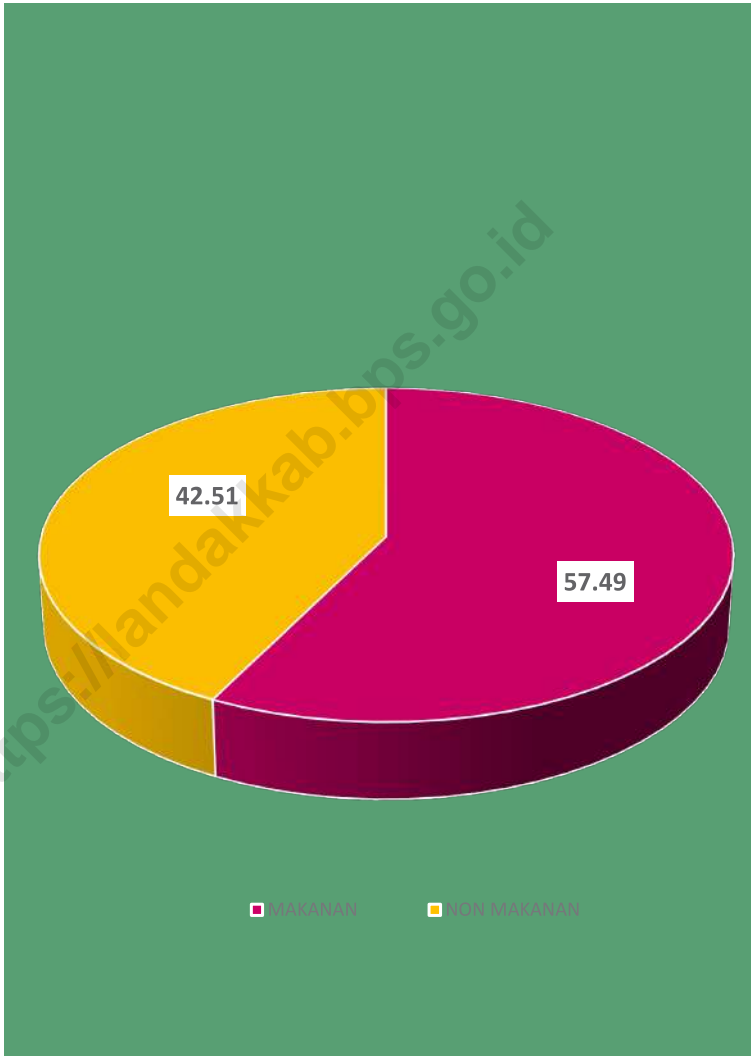
Pengeluaran rata-rata per kapita sebulan Kabupaten Landak pada tahun 2022 mencapai Rp 1.132.283,- dimana 57,49 persen ternyata dihabiskan untuk pembelanjaan kelompok makanan, sehingga sekitar 42,51 persen saja dialokasikan untuk pengeluaran golongan non makanan.

Population Expenditure

Proportion of non-food expenditures to the entire expenditures, represents one of population prosperity indicator. Bigger proportion indicate higher amount of their prosperity. On the contrary, if the proportion minimize it means prosperity rate decreased (Engle Law).

The average of expenditure per capita in a month in Landak Regency year 2021 reached 1,132,283 rupiah which 57.49 percent was used for the multifarious expenditure of food, so that only 42.51 percent the allocation for the faction non-food expenditure

Gambar 10.1 Luas Daerah menurut Kecamatan (%), 2022
Figures 10.1 Area of Subdistrict (%), 2022



Sumber/Source :

Tabel
Table 10.1**Rata-rata Pengeluaran per Kapita Sebulan Menurut
Kelompok Komoditas (rupiah) di Kabupaten Landak, 2021
dan 2022**
*Monthly Average Expenditure per Capita by Commodity
Group (rupiahs) in Landak Regency, 2021 and 2022*

Kelompok Komoditas/Commodity Group	2021	2022
(1)	(2)	(3)
Makanan/Food		
Padi-padian/ <i>Cereals</i>	93 003	91,125
Umbi-umbian/ <i>Tubers</i>	4 774	5,071
lkan/udang/cumi/kerang/ <i>Fish/shrimp/common squid/shells</i>	66 742	82,941
Daging/ <i>Meat</i>	42 328	47,456
Telur dan susu/ <i>Eggs and milk</i>	29 774	33,274
Sayur-sayuran/ <i>Vegetables</i>	53 896	66,002
Kacang-kacangan/ <i>Legumes</i>	9 175	10,756
Buah-buahan/ <i>Fruits</i>	12 448	23,414
Minyak dan kelapa/ <i>Oil and coconut</i>	13 827	22,639
Bahan minuman/ <i>Beverage stuffs</i>	26 650	26,692
Bumbu-bumbuan/ <i>Spices</i>	13 429	17,870
Konsumsi lainnya/ <i>Miscellaneous food items</i>	11 778	12,705
Makanan dan minuman jadi/ <i>Prepared food and beverages</i>	108 995	129,622
Rokok/ <i>Cigarettes</i>	84 202	81,279
Jumlah makanan/Total food	570 931	650,938
Perumahan dan fasilitas rumah tangga/ <i>Housing and household facilities</i>	245 584	257,689
Aneka barang dan jasa/ <i>Goods and services</i>	89 645	107,304
Pakaian, alas kaki, dan tutup kepala/ <i>Clothing, footwear, and headgear</i>	18 366	19,766
Barang tahan lama/ <i>Durable goods</i>	68 230	48,366
Pajak, pungutan, dan asuransi/ <i>Taxes and insurance</i>	33 589	33,331
Keperluan pesta dan upacara/kenduri/ <i>Parties and ceremonies</i>	7 445	14,890
Jumlah bukan makanan/Total non-food	462 859	481,345
Jumlah/Total	1 033 792	1 132 283

Catatan/Note: ...

Sumber/Source: BPS, Survei Sosial Ekonomi Nasional (Susenas) Maret 2021 dan Maret 2022/BPS-Statistics Indonesia, National Socioeconomic Survey

Tabel 10.2
Table

Persentase Pengeluaran per Kapita Sebulan Menurut Kelompok Komoditas di Kabupaten Landak, 2021 dan 2022
Percentage of Monthly Expenditure per Capita by Commodity Group in Landak Regency, 2021 and 2022

Kelompok Komoditas/Commodity Group	2021	2022
(1)	(2)	(3)
Makanan/Food		
Padi-padian/ <i>Cereals</i>	9,00	8,06
Umbi-umbian/ <i>Tubers</i>	0,46	0,45
Ikan/udang/cumi/kerang/ <i>Fish/shrimp/common squid/shells</i>	6,46	7,33
Daging/ <i>Meat</i>	4,09	4,19
Telur dan susu/ <i>Eggs and milk</i>	2,88	2,94
Sayur-sayuran/ <i>Vegetables</i>	5,21	5,83
Kacang-kacangan/ <i>Legumes</i>	0,89	0,95
Buah-buahan/ <i>Fruits</i>	1,20	2,07
Minyak dan kelapa/ <i>Oil and coconut</i>	1,34	2,00
Bahan minuman/ <i>Beverage stuffs</i>	2,57	2,36
Bumbu-bumbuan/ <i>Spices</i>	1,30	1,58
Konsumsi lainnya/ <i>Miscellaneous food items</i>	1,14	1,12
Makanan dan minuman jadi/ <i>Prepared food and beverages</i>	10,54	11,45
Rokok/ <i>Cigarettes</i>	8,14	7,18
Jumlah makanan/Total food	55,23	57,49
Perumahan dan fasilitas rumah tangga/ <i>Housing and household facilities</i>	23,76	22,76
Aneka barang dan jasa/ <i>Goods and services</i>	8,67	9,48
Pakaian, alas kaki, dan tutup kepala/ <i>Clothing, footwear, and headgear</i>	1,78	1,75
Barang tahan lama/ <i>Durable goods</i>	6,60	4,27
Pajak, pungutan, dan asuransi/ <i>Taxes and insurance</i>	3,25	2,94
Keperluan pesta dan upacara/kenduri/ <i>Parties and ceremonies</i>	0,72	1,32
Jumlah bukan makanan/Total non-food	44,77	42,51
Jumlah/Total	100,00	100,00

Catatan/Note: ...

Sumber/Source: BPS, Survei Sosial Ekonomi Nasional (Susenas) Maret 2021 dan Maret 2022/BPS-Statistics Indonesia, National Socioeconomic Survey

Tabel
Table 10.3**Persentase Penduduk Menurut Golongan Pengeluaran Per Kapita Sebulan di Kabupaten Landak, 2022**
Percentage of Population by Class of Monthly Expenditure per Capita in Landak Regency, 2022

Golongan Pengeluaran Per Kapita Sebulan (rupiah) Class of Monthly Expenditure per Capita (rupiahs)	Persentase Penduduk Percentage of Population
(1)	(2)
< 150 000	0
150 000–199 999	0
200 000–299 999	0
300 000–499 999	6,71
500 000–749 999	23,98
750 000–999 999	24,64
1 000 000–1 499 999	23,9
> 1 500 000	20,76
Jumlah/Total	100,00

Catatan/Note: ...

Sumber/Source: BPS, Survei Sosial Ekonomi Nasional (Susenas) Maret/BPS-Statistics Indonesia, National Socioeconomic Survey March

Perdagangan

Trade

JUMLAH PERIZINAN USAHA BERBASIS RESIKO DI KABUPATEN LANDAK 2022



RESIKO RENDAH : 843 IZIN USAHA

RESIKO MENENGAH RENDAH : 73 IZIN USAHA

RESIKO MENENGAH TINGGI : 33 IZIN USAHA

RESIKO TINGGI : 52 IZIN USAHA

Jumlah Sarana Perdagangan menurut Jenisnya di Kabupaten Landak, 2022



Pasar
56



Toko
614



Warung
407



Kios
261

<https://landakkab.bps.go.id>

PENJELASAN TEKNIS

1. Sumber data yang digunakan dalam bab ini berasal dari Dinas Koperasi, UKM, Perindustrian dan Perdagangan, Kabupaten Landak
2. **Surat izin usaha perdagangan atau yang disebut SIUP** adalah Surat izin untuk dapat melaksanakan kegiatan usaha perdagangan. SIUP ini berfungsi sebagai alat atau bukti pengesahan dari usaha perdagangan yang dilakukan dan berlaku selama Perusahaan Perdagangan menjalankan kegiatan usaha.
3. **Tanda Daftar Perusahaan (TDP)** adalah daftar catatan resmi yang diadakan menurut atau berdasarkan ketentuan undang undang atau peraturan-peraturan pelaksanaannya, dan memuat hal hal yang wajib didaftarkan oleh setiap perusahaan serta disahkan oleh pejabat yang berwenang. Setiap perusahaan wajib memiliki Tanda Daftar Perusahaan (TDP) baik berbentuk badan hukum, koperasi, perorangan, dll.

TECHNICAL NOTES

1. *Data sources in this chapter were mainly from the Department of Industry, Trade, Cooperatives and SMEs Singkawang Municipality.*
2. **The trading license or so-called License (SIUP)** is a license to carry out business activities. License serves as a tool or evidence endorsement of trading business conducted and valid for Trading Companies conduct business.
3. **Company Registration (TDP)** is a list of official record is held by or under the provisions of the law or its implementing regulations, and contains things that are required to be registered by every company and approved by the competent authority. Each company must have a Company Registration (TDP) both legal entities, cooperatives, individuals, etc

ULASAN

Peningkatan perekonomian daerah dan ketahanan ekonomi nasional salah satunya dengan pengembangan pengusaha perdagangan mampu memperluas basis ekonomi dan dapat memberikan kontribusi yang signifikan terhadap peningkatan perekonomian daerah dan ketahanan ekonomi nasional.

Jumlah perizinan usaha berbasis risiko di Kabupaten Landak pada tahun 2022 sebanyak 1001 perizinan. Secara rinci perizinan usaha terdiri dari 843 perizinan risiko rendah, 73 perizinan risiko menengah rendah, 33 perizinan risiko menengah tinggi dan 52 perizinan tinggi.

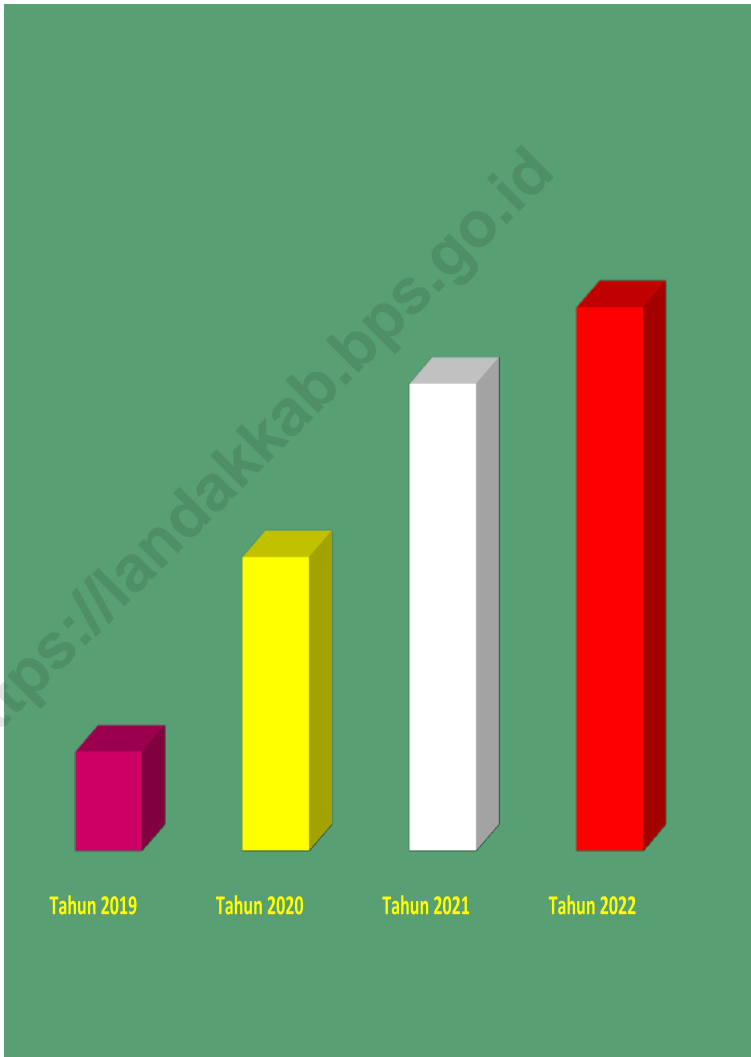
DESCRIPTION

Improving of local economy and the endurance of the national economy one of them with the development of trading entrepreneurs that able to expand the economic base and can contribute significantly to improving the regional economy and national economic endurance.

The number of Risk Based Licensing in Landak Regency in the year 2022 were 1001 licensing. In detail, 843 low risk, 73 medium low risk, 33 low high risk and 52 high risk.

Gambar
Figures 11.1

**Jumlah Sarana Perdagangan Menurut Jenisnya di
Kabupaten Landak, 2019–2022**
*Number of Trading Facilities by Type of Facility in Landak
Regency, 2019–2022*



Tabel
Table 11.1**Jumlah Sarana Perdagangan Menurut Jenisnya di
Kabupaten Landak, 2019–2022**
**Number of Trading Facilities by Type of Facility in Landak
Regency, 2019–2022**

Jenis Sarana Perdagangan <i>Type of Trading Facilities</i>	2019	2020	2021	2022
(1)	(2)	(3)	(4)	(5)
Pasar/Market	17	22	32	56
Toko/Store	326	529	614	614
Kios	251	261	261	261
Warung	130	338	407	407
Jumlah/Total	246	724	1 150	1 338

Catatan/Note: ...

Sumber/Source: Dinas Koperasi, UKM, Perindustrian dan Perdagangan

Tabel
Table 11.2

**Jumlah Perizinan Usaha Berbasis Risiko Menurut
Kecamatan di Kabupaten Landak, 2022**
*Number of Risk Based Licensing by District In Landak
Regency, 2022*

Kecamatan Subdistrict	Risiko Rendah/Low Risk	Risiko Menengah Rendah/ Medium Low Risk
(1)	(2)	(3)
1. Sebangki	5	1
2. Ngabang	500	46
3. Jelimpo	46	2
4. Sengah Temila	114	6
5. Mandor	46	8
6. Menjalin	26	1
7. Mempawah Hulu	21	0
8. Sompak	5	0
9. Menyuke	31	4
10. Banyuke Hulu	14	2
11. Meranti	5	1
12. Kuala Behe	19	1
13. Air Besar	11	1
Kabupaten Landak	843	73

Catatan/Note: ...

Sumber/Source: Dinas Penanaman Modal, Pelayanan Terpadu Satu Pintu, dan Tenaga Kerja Kabupaten Landak

Lanjutan Tabel/*Continued Table* 11.2

Kecamatan Subdistrict	Risiko Menengah Tinggi/ <i>Medium High Risk</i>	Risiko Tinggi/ <i>High Risk</i>
(1)	(3)	(4)
1. Sebangki	3	1
2. Ngabang	19	20
3. Jelimpo	2	4
4. Sengah Temila	5	7
5. Mandor	0	4
6. Menjalin	0	4
7. Mempawah Hulu	3	5
8. Sompak	0	0
9. Menyuke	0	1
10. Banyuke Hulu	0	2
11. Meranti	0	0
12. Kuala Behe	1	1
13. Air Besar	0	3
Kabupaten Landak	33	52

Catatan/*Note*: Berdasarkan PP NO 5 Tahun 2021 Tentang Penyelenggaraan Perizinan Berusaha Berbasis Risiko

Kategori Risiko:

Rendah : NIB

Menengah Rendah : NIB+Sertifikat Standar yang diverifikasi OPD Teknis Daerah

Menengah Tinggi : NIB+Sertifikat Standar yang diverifikasi Kementerian/Lembaga


Tinggi : NIB + Izin

Sumber/*Source*: Dinas Penanaman Modal, Pelayanan Terpadu Satu Pintu dan Tenaga Kerja Kabupaten Landak/ *Office of Investment, Manpower and One-Stop Integrated Services of Landak regency.*

Sistem Neraca Regional

System of Regional Accounts

Laju Pertumbuhan Produk Domestik Regional Bruto
Atas Dasar Harga Konstan 2010
menurut Lapangan Usaha (persen), 2019 - 2022



*Angka Sementara **Angka Sangat Sementara

3 Distribusi Presentase Terbesar
Produk Domestik Regional Bruto Atas Dasar Harga Berlaku
Menurut Lapangan Usaha 2022



Pertanian, Kehutanan,
dan Perikanan



Perdagangan Besar dan Eceran;
Reparasi Mobil dan Sepeda
Motor



Industri Pengolahan

<https://landakkab.bps.go.id>

PENJELASAN TEKNIS**TECHNICAL NOTES**

1. Penghitungan statistik neraca nasional mengikuti buku petunjuk yang diterbitkan oleh perserikatan bangsa bangsa (PBB) dikenal sebagai sistem neraca nasional (SNN). SNN adalah rekomendasi internasional tentang bagaimana menyusun ukuran aktivitas erkonomi yang sesuai dengan standar neraca baku yang didasarkan pada prinsip prinsip ekonomi. Rekomendasi yang dimaksud dinyatakan dalam sekumpulan konsep, definisi, klasifikasi, dan aturan neraca yang disepakati secara internasional dalam mengukur indikator tertentu seperti Produk Domestik Bruto (PDB). Salah satu bentuk adaptasi pencatatan Statistik nasional adalah melakukan perubahan tahun dasar PDB Indonesia dari tahun 2000 ke 2010. Perubahan tahun dasar PDB dilakukan seiring dengan mengadopsi rekomendasi PBB yg tertuang dalam sistem neraca nasional 2008 (SNA 2008).

2. Produk Domestik Regional Bruto (PDRB) menggambarkan kemampuan suatu wilayah untuk menciptakan nilai tambah pada suatu waktu tertentu. Untuk menyusun PDRB digunakan 2 pendekatan yaitu, lapangan usaha dan pengeluaran. Keduanya

1. *The method used to estimate national accounts statistic is based on the standard guidenlines formed by united nation known as system of national accounts (SNA). SNA is the internationally agreed standard set of recommendation on how to compile measure of economic activity in accordance with strict accounting conversions based on economic principles. The recommendation are expressed in term of a set of concepts, definitions, classifications and accounting rules that comprise the internationally agreed standard for measuring indicator such as Gross Domestic Produk (GDP). One of the improvement in the national statistical system is to rebase GDP form base year 2000 to 2010 in order to capture current economic condition. It is in line with the United Nations (UN) recommendation on 2008 SNA.*

2. *Gross Regional Domestic Product (GRDP). To compile these statistics, two approach have been used, i.e. "production approach" and "expenditure approach".*

3. menyajikan komposisi data nilai tambah dirinci menurut sumber kegiatan ekonomi (lapangan usaha) dan menurut komponen penggunaannya. PDRB dari sisi lapangan usaha merupakan penjumlahan seluruh komponen nilai tambah bruto yang mampu diciptakan oleh sektor-sektor ekonomi atas berbagai aktivitas produksinya. Sedangkan dari sisi pengeluaran menjelaskan tentang nilai tambah tersebut.
4. PDRB menurut lapangan usaha mengalami perubahan klasifikasi dari 9 lapangan usaha menjadi 17 lapangan usaha PDRB menurut lapangan usaha dirinci menurut total nilai tambah dari seluruh sektor ekonomi yang mencakup lapangan usaha Pertanian, Kehutanan, dan Perikanan; Pertambangan dan Penggalian; Industri Pengolahan; Pengadaan Listrik dan Gas; Pengadaan Air, Pengolahan Sampah, Limbah dan Daur Ulang; Konstruksi; Perdagangan Besar dan Eceran, Reparasi Mobil dan Sepeda Motor; Transportasi dan Pergudangan; Penyediaan Akomodasi dan Makan Minum; Informasi dan Komunikasi; Jasa Keuangan dan Asuransi; Real Estat; Jasa Perusahaan; Administrasi Pemerintah, Pertahanan dan Jaminan Sosial Wajib; Jasa Pendidikan; Jasa Kesehatan dan Kegiatan Sosial; dan Jasa Lainnya.
3. *The first approach is to measure value added produced by various kinds of economic activities, while the second approach is to measure final used of the country's output. In the other words, GRDP is the sum of total value added produced by all economic industries (activities) and the way of using it.*
4. *GPRD by industry classifications changes from 9 sector to 17 industries GRDP by industry is classified by types of economic acitivities such as Agriculture ,Forestry and Fising; Mining and Quarrying; Manufacaturing; Electricity and Gas; Water supply, Sewerage, Waste Management, and Remediation Activities; Construction; Wholesale and Retail Trade, Repair of Motor Vehicles & Motorcycles; Transportation and Storage; Accomodation and Food Service Activities; Information and Communication; Financial and Insurance Activities; Real Estate Activities; Business Activities; Public Administration; Defence and Compulsory social Security; Education; Human Health and Social Work Activities; and Other Service Activities.*

5. PDRB menurut pengeluaran mengalami perubahan klasifikasi dimana pengeluaran konsumsi lembaga non profit yang melayani rumah tangga (LNPR) yang sebelumnya termasuk bagian dari pengeluaran konsumsi rumah tangga menjadi komponen terpisah. sehingga klasifikasi PDRB menurut pengeluaran dirinci 7 komponen yaitu, pengeluaran konsumsi rumah tangga, pengeluaran konsumsi LNPR, pengeluaran konsumsi pemerintah, pembentukan modal tetap bruto, perubahan inventori, ekspor barang dan jasa, impor barang dan jasa.
 6. PDRB maupun agregat turunan disajikan dalam 2 (dua) versi penilaian, yaitu atas dasar "harga berlaku" dan atas dasar "harga konstan" disebut sebagai harga berlaku karena seluruh agregat dinilai dengan menggunakan harga pada tahun berjalan, sedangkan harga konstan penilaian didasarkan kepada harga satu tahun dasar tertentu, dalam publikasi ini digunakan harga tahun 2010.
 7. Laju pertumbuhan produk domestik regional bruto diperoleh dari perhitungan PDRB atas dasar harga konstan. Diperoleh dengan cara mengurangi nilai PDRB pada
5. *GRDP by expenditure classification changes where consumption expenditure Non-profit Institutions Serving Households (NPISH) previously include as part of households consumption expenditure is taken out into separate component. So that, GRDP by type of expenditures is classified into: household consumption expenditure, NPISH consumption expenditure, government consumption expenditure, gross fixed capital formation, changes in inventories, exports of goods and services, and imports of goods and services.*
 6. *GRDP and its aggregations are presented in two forms: at current market prices and at constant base year market prices. In presenting current market prices, all aggregates are valued at current market prices, while base year constant market prices, while base year constant market prices are shown by valuing all aggregates at fixed base year prices. Year of 2010 is used as the base year in this publication.*
 7. *Growth rate of Gross Domestic Regional Product is derived from GRDP at constant market prices. It is obtained by subtracting the value of GRDP year n with the value of*

8. tahun ke n-1 (tahun sebelumnya), dibagi dengan nilai pada tahun ke n-1, dikalikan dengan 100 persen. Laju pertumbuhan menunjukkan perkembangan agregat pendapatan dari satu waktu tertentu terhadap waktu sebelumnya.
8. *GRDP year n-1, divided by the value of GRDP year n-1 then multiplied by 100 percent. The growth rate of GRDP explains the income growth during the given period.*

<https://landakkab.bps.go.id>

ULASAN**DESCRIPTION****Pertumbuhan Ekonomi****Economic Growth**

Laju pertumbuhan Produk Domestik Regional Bruto (PDRB) merupakan salah satu indikator yang menunjukkan naik atau turunnya produk yang dihasilkan, sebagai balas jasa seluruh kegiatan ekonomi. Naik turunnya angka PDRB bisa juga disebut laju pertumbuhan ekonomi. Laju pertumbuhan ekonomi dapat diketahui dari penyajian PDRB atas dasar harga konstan karena pengaruh naik turunnya harga telah dihilangkan atau dengan kata lain dengan mempergunakan harga konstan, pengaruh inflasi telah ditiadakan. Semakin tinggi kenaikan PDRB maka makin tinggi pula pertumbuhan ekonomi.

The growth rate of Gross Regional Domestic Product (GRDP) is one indicator that shows the increase or decrease the resulting product, as fringe benefits all economic activity. Rise and fall of GRDP figure is often called the rate of economic growth. The rate of economic growth can be seen from the presentation of GRDP at constant prices due the influence of price fluctuations have been removed or in other words by using constant prices, the effects of inflation have been eliminated. The higher increase in GRDP, the higher the economic growth.

Pada tahun 2022 PDRB Kabupaten Landak atas dasar harga berlaku meningkat dari Rp. 11.614,17 miliar di tahun 2021 menjadi Rp. 12.775,76 miliar di tahun 2022. Sementara, PDRB atas dasar harga konstan (2010=100) meningkat dari Rp. 7.312,66 miliar pada tahun 2021 menjadi Rp. 7.652,66 miliar pada tahun 2022, sehingga pertumbuhan ekonomi pada tahun 2022 adalah 4,65%.

In 2022 GRDP at current prices of Landak Regency increase from Rp. 11,614.17 billion in 2021 to Rp. 12,775.76 billion in 2022. While, GRDP at constant prices (2010=100) increased from Rp. 7,312.66 billion in 2020 to Rp. 7,652.66 billion in 2022, so that economic growth in 2022 amounted to 6.65%.

Struktur Perekonomian**Economic Structure**

Pada tahun 2022 struktur perekonomian di Kabupaten Landak masih sangat didominasi oleh sektor pertanian, kehutanan, dan perikanan.

In 2022 the structure of the economy in Landak Regency were still dominated by agriculture, forestry and fishing sector. In terms of Percentage

Dilihat dari distribusi persentase PDRB, sektor pertanian, kehutanan, dan perikanan menyumbang sebesar 36,57% dalam pembentukan PDRB.

Keadaan ini tidak berbeda dengan keadaan di tahun-tahun sebelumnya. Pada tahun 2022 sektor Pertanian menyumbang 35,78%. Hal ini berarti pada dua tahun terakhir peranan sektor pertanian dalam pembentukan PDRB masih dominan.

Sektor berikutnya yang mempunyai peranan cukup berarti dalam pembentukan PDRB Kabupaten Landak adalah sektor Perdagangan Besar dan Eceran, Reparasi Mobil dan Sepeda Motor yang menyumbang sebesar 14,01% dan sektor Industri Pengolahan yang menyumbang sebesar 11,38% pada pembentukan PDRB Kabupaten Landak tahun 2022.


Distribution of GRDP, contribution of agriculture, forestry and fishing sector were 36.57% for the formation of GRDP.

This situation is not different from the situation in previous years. In 2022 the agricultural sector accounted 35.78%. This means that in the last two years the role of agriculture sector in GRDP formation were dominated.

The next sector that have a significant role in the GRDP formation of Landak Regency are Wholesale and Retail Trade; Repair of Motor Vehicles and Motorcycles sectors, which contributed 14.01% and the Manufacturing Industry sector which contributed 11.38% for GRDP formation of Landak Regency in 2022.

Gambar 12.1
Figures

Produk Domestik Regional Bruto Atas Dasar Harga Konstan 2010 Menurut Lapangan Usaha (miliar rupiah), 2018–2022
Gross Regional Domestic Product at 2010 Constant Market Prices by Industry (billion rupiahs), 2018–2022



Catatan/Note: ^x Angka Sementara/Preliminary figures, ^{xx} Angka Sangat Sementara, Very Preliminary figures
Sumber/Source: BPS, berbagai sensus, survei dan sumber lain/BPS-Statistics Indonesia, various census, survey, and other sources

Tabel 12.1. **Produk Domestik Regional Bruto Atas Dasar Harga Berlaku Menurut Lapangan Usaha di Kabupaten Landak (miliar rupiah), 2018–2022**
Gross Regional Domestic Product at Current Market Prices by Industry in Landak Regency (billion rupiahs), 2018–2022

Lapangan Usaha/Industry	2018	2019	2020	2021 ^a	2022 ^{xx}
(1)	(2)	(3)	(4)	(5)	(6)
A Pertanian, Kehutanan, dan Perikanan/ <i>Agriculture, Forestry, and Fishing</i>	3 429,91	3 717,95	3 840,66	4 247,15	4 700,21
B Pertambangan dan Penggalian/ <i>Mining and Quarrying</i>	237,30	253,20	263,43	287,23	289,81
C Industri Pengolahan/ <i>Manufacturing</i>	1 116,52	1 187,36	1 195,79	1 321,50	1 441,83
D Pengadaan Listrik dan Gas/ <i>Electricity and Gas</i>	0,89	0,99	1,15	1,19	1,26
E Pengadaan Air; Pengelolaan Sampah, Limbah, dan Daur Ulang/ <i>Water Supply; Sewerage, Waste Management, and Remediation Activities</i>	1,39	1,51	1,60	1,74	1,86
F Konstruksi/ <i>Construction</i>	983,45	1 044,02	1 066,93	1 154,33	1 223,55
G Perdagangan Besar dan Eceran; Reparasi Mobil dan Sepeda Motor/ <i>Wholesale and Retail Trade; Repair of Motor Vehicles and Motorcycles</i>	1 438,08	1 572,53	1 556,52	1 627,05	1 902,87
H Transportasi dan Pergudangan/ <i>Transportation and Storage</i>	199,45	220,77	227,10	217,91	277,25
I Penyediaan Akomodasi dan Makan Minum/ <i>Accommodation and Food Service Activities</i>	261,70	288,59	246,57	264,82	290,12
J Informasi dan Komunikasi/ <i>Information and Communication</i>	291,88	322,37	351,96	381,70	402,78

Lanjutan Tabel/*Continued Table* 12.1

Lapangan Usaha/ <i>Industry</i>		2018	2019	2020	2021 ^x	2022 ^{xx}
(1)		(2)	(3)	(4)	(5)	(6)
K	Jasa Keuangan dan Asuransi/ <i>Financial and Insurance Activities</i>	253,58	258,11	255,40	274,70	294,76
L	Real Estat/ <i>Real Estate Activities</i>	320,41	343,06	346,17	355,21	361,68
M,N	Jasa Perusahaan/ <i>Business Activities</i>	49,71	53,34	50,74	50,75	57,56
O	Administrasi Pemerintahan, Pertahanan, dan Jaminan Sosial Wajib/ <i>Public Administration and Defence; Compulsory Social Security</i>	702,45	776,65	825,78	830,24	880,34
P	Jasa Pendidikan/ <i>Education</i>	242,71	260,80	246,10	261,62	277,49
Q	Jasa Kesehatan dan Kegiatan Sosial/ <i>Human Health and Social Work Activities</i>	160,21	176,88	204,86	280,98	307,43
R,S,T,U	Jasa Lainnya/ <i>Other Services Activities</i>	65,67	71,56	58,43	56,03	64,95
Produk Domestik Regional Bruto/<i>Gross Regional Domestic Product</i>		9 755,30	10 549,68	10 746,29	11 614,17	12 775,76

Catatan/*Note*: ^x Angka Sementara/*Preliminary figures*, ^{xx} Angka Sangat Sementara, *Very Preliminary figures*

Sumber/*Source*: BPS, berbagai sensus, survei dan sumber lain/*BPS-Statistics Indonesia, various census, survey, and other sources*

Tabel
Table 12.2

Produk Domestik Regional Bruto Atas Dasar Harga Konstan 2010 Menurut Lapangan Usaha di Kabupaten Landak (miliar rupiah), 2018–2022
Gross Regional Domestic Product at 2010 Constant Market Prices by Industry in Landak Regency (billion rupiahs), 2018–2022

Lapangan Usaha/Industry		2018	2019	2020	2021 ^a	2022 ^{xx}
(1)		(2)	(3)	(4)	(5)	(6)
A	Pertanian, Kehutanan, dan Perikanan/ <i>Agriculture, Forestry, and Fishing</i>	2 470,62	2 604,73	2 644,46	2 775,45	2 851,18
B	Pertambangan dan Penggalian/ <i>Mining and Quarrying</i>	144,07	148,17	149,10	156,82	156,78
C	Industri Pengolahan/ <i>Manufacturing</i>	807,20	845,98	837,31	885,50	915,37
D	Pengadaan Listrik dan Gas/ <i>Electricity and Gas</i>	0,57	0,60	0,67	0,68	7,09
E	Pengadaan Air; Pengelolaan Sampah, Limbah, dan Daur Ulang/ <i>Water Supply; Sewerage, Waste Management, and Remediation Activities</i>	1,05	1,13	1,18	1 251,6	1 332,6
F	Konstruksi/ <i>Construction</i>	560,75	580,76	566,45	596,96	602,05
G	Perdagangan Besar dan Eceran; Reparasi Mobil dan Sepeda Motor/ <i>Wholesale and Retail Trade; Repair of Motor Vehicles and Motorcycles</i>	1 031,17	1 087,21	1 039,08	1 078,23	1 211,8
H	Transportasi dan Pergudangan/ <i>Transportation and Storage</i>	133,32	140,91	131,55	122,15	145,101
I	Penyediaan Akomodasi dan Makan Minum/ <i>Accommodation and Food Service Activities</i>	177,46	189,27	156,06	165,30	180,98
J	Informasi dan Komunikasi/ <i>Information and Communication</i>	202,10	215,46	232,69	251,63	265,14

Lanjutan Tabel/*Continued Table 12.2*

Lapangan Usaha/ <i>Industry</i>		2018	2019	2020	2021 ^x	2022 ^{xx}
(1)		(2)	(3)	(4)	(5)	(6)
K	Jasa Keuangan dan Asuransi/ <i>Financial and Insurance Activities</i>	190,38	188,73	187,88	194,53	198,12
L	Real Estat/ <i>Real Estate Activities</i>	216,60	221,59	224,29	233,62	234,36
M,N	Jasa Perusahaan/ <i>Business Activities</i>	31,27	32,67	31,44	31,63	35,33
O	Administrasi Pemerintahan, Pertahanan, dan Jaminan Sosial Wajib/ <i>Public Administration and Defence; Compulsory Social Security</i>	410,88	432,97	441,87	436,95	441,02
P	Jasa Pendidikan/ <i>Education</i>	168,89	175,81	166,29	174,71	185,21
Q	Jasa Kesehatan dan Kegiatan Sosial/ <i>Human Health and Social Work Activities</i>	104,54	109,82	123,91	166,06	181,17
R,S,T,U	Jasa Lainnya/ <i>Other Services Activities</i>	44,10	46,37	40,79	41,13	46,65
Produk Domestik Regional Bruto/<i>Gross Regional Domestic Product</i>		6 694,98	7 022,18	6 975,27	7 312,66	7,652,35

Catatan/Note: ^x Angka Sementara/*Preliminary figures*, ^{xx} Angka Sangat Sementara, *Very Preliminary figures*

Sumber/Source: BPS, berbagai sensus, survei dan sumber lain/*BPS-Statistics Indonesia, various census, survey, and other sources*

Tabel
Table 12.3

Distribusi Persentase Produk Domestik Regional Bruto Atas Dasar Harga Berlaku Menurut Lapangan Usaha di Kabupaten Landak, 2018–2022
Percentage Distribution of Gross Regional Domestic Product at Current Market Prices by Industry in Landak Regency, 2018–2022

Lapangan Usaha/ <i>Industry</i>	2018	2019	2020	2021 ^x	2022 ^{xx}
(1)	(2)	(3)	(4)	(5)	(6)
A Pertanian, Kehutanan, dan Perikanan/ <i>Agriculture, Forestry, and Fishing</i>	35,16	35,24	35,76	36,57	36,79
B Pertambangan dan Penggalian/ <i>Mining and Quarrying</i>	2,43	2,40	2,45	2,47	2,27
C Industri Pengolahan/ <i>Manufacturing</i>	11,45	11,25	11,13	11,38	11,29
D Pengadaan Listrik dan Gas/ <i>Electricity and Gas</i>	0,01	0,01	0,01	0,01	0,01
E Pengadaan Air; Pengelolaan Sampah, Limbah, dan Daur Ulang/ <i>Water Supply; Sewerage, Waste Management, and Remediation Activities</i>	0,01	0,01	0,01	0,01	0,01
F Konstruksi/ <i>Construction</i>	10,08	9,90	9,943	9,94	9,58
G Perdagangan Besar dan Eceran; Reparasi Mobil dan Sepeda Motor/ <i>Wholesale and Retail Trade; Repair of Motor Vehicles and Motorcycles</i>	14,74	14,91	14,489	14,01	14,89
H Transportasi dan Pergudangan/ <i>Transportation and Storage</i>	2,04	2,09	2,11	1,88	2,17
I Penyediaan Akomodasi dan Makan Minum/ <i>Accommodation and Food Service Activities</i>	2,68	2,74	2,30	2,28	2,27
J Informasi dan Komunikasi/ <i>Information and Communication</i>	2,99	3,06	3,28	3,29	3,15
K Jasa Keuangan dan Asuransi/ <i>Financial and Insurance Activities</i>	2,60	2,45	2,38	2,37	2,31

Lanjutan Tabel/*Continued Table* 12.3

Lapangan Usaha/ <i>Industry</i>		2018	2019	2020	2021 ^x	2022 ^{xx}
(1)		(2)	(3)	(4)	(5)	(6)
L	Real Estat/ <i>Real Estate Activities</i>	3,28	3,25	3,22	3,06	2.83
M,N	Jasa Perusahaan/ <i>Business Activities</i>	0,51	0,51	0,47	0,44	0.45
O	Administrasi Pemerintahan, Pertahanan, dan Jaminan Sosial Wajib/ <i>Public Administration and Defence; Compulsory Social Security</i>	7,20	7,36	7,69	7,15	6.89
P	Jasa Pendidikan/ <i>Education</i>	2,49	2,47	2,29	2,25	2.17
Q	Jasa Kesehatan dan Kegiatan Sosial/ <i>Human Health and Social Work Activities</i>	1,64	1,68	1,91	2,42	2.41
R,S,T,U	Jasa Lainnya/ <i>Other Services Activities</i>	0,67	0,68	0,54	0,48	0.51
Produk Domestik Regional Bruto/<i>Gross Regional Domestic Product</i>		100,00	100,00	100,00	100,00	100,00

Catatan/*Note*: ^x Angka Sementara/*Preliminary figures*, ^{xx} Angka Sangat Sementara, *Very Preliminary figures*

Sumber/*Source*: BPS, berbagai sensus, survei dan sumber lain/*BPS-Statistics Indonesia, various census, survey, and other sources*

Tabel
Table 12.4

Laju Pertumbuhan Produk Domestik Regional Bruto Atas Dasar Harga Konstan 2010 Menurut Lapangan Usaha di Kabupaten Landak (persen), 2019–2022
Growth Rate of Gross Regional Domestic Product at 2010 Constant Market Prices by Industry in Landak Regency (percent), 2019–2022

Lapangan Usaha/Industry		2019	2020	2021 ^x	2022 ^{xx}
(1)		(2)	(3)	(4)	(5)
A	Pertanian, Kehutanan, dan Perikanan/ <i>Agriculture, Forestry, and Fishing</i>	5,47	1,41	5,03	2.73
B	Pertambangan dan Penggalian/ <i>Mining and Quarrying</i>	2,85	0,63	5,18	-0.03
C	Industri Pengolahan/ <i>Manufacturing</i>	4,80	(0,97)	5,75	3.37
D	Pengadaan Listrik dan Gas/ <i>Electricity and Gas</i>	4,35	12,31	1,34	4.23
E	Pengadaan Air; Pengelolaan Sampah, Limbah, dan Daur Ulang/ <i>Water Supply; Sewerage, Waste Management, and Remediation Activities</i>	7,00	4,45	6,41	6.48
F	Konstruksi/ <i>Construction</i>	3,52	(2,51)	5,48	0.85
G	Perdagangan Besar dan Eceran; Reparasi Mobil dan Sepeda Motor/ <i>Wholesale and Retail Trade; Repair of Motor Vehicles and Motorcycles</i>	5,43	(4,43)	3,77	12.39
H	Transportasi dan Pergudangan/ <i>Transportation and Storage</i>	5,69	(6,64)	(7,14)	18.78
I	Penyediaan Akomodasi dan Makan Minum/ <i>Accommodation and Food Service Activities</i>	6,66	(17,55)	5,93	9.48
J	Informasi dan Komunikasi/ <i>Information and Communication</i>	6,61	8,00	8,14	5.37
K	Jasa Keuangan dan Asuransi/ <i>Financial and Insurance Activities</i>	(0,87)	(0,45)	3,54	1.85
L	Real Estat/ <i>Real Estate Activities</i>	2,07	1,22	4,39	0.32

Lanjutan Tabel/*Continued Table 12.4*

Lapangan Usaha/ <i>Industry</i>		2019	2020	2021 ^x	2022 ^{xx}
(1)		(2)	(3)	(4)	(5)
M,N	Jasa Perusahaan/ <i>Business Activities</i>	4,48	-3,76	0,61	11.68
O	Administrasi Pemerintahan, Pertahanan, dan Jaminan Sosial Wajib/ <i>Public Administration and Defence; Compulsory Social Security</i>	5,38	2,06	-1,11	0.93
P	Jasa Pendidikan/ <i>Education</i>	4,10	-5,41	5,06	6.01
Q	Jasa Kesehatan dan Kegiatan Sosial/ <i>Human Health and Social Work Activities</i>	5,05	12,83	34,02	9.10
R,S,T,U	Jasa Lainnya/ <i>Other Services Activities</i>	5,17	-12,04	0,84	13.41
Produk Domestik Regional Bruto/<i>Gross Regional Domestic Product</i>		4,88	-0,71	4,89	4.65

Catatan/*Note*: ^x Angka Sementara/*Preliminary figures*, ^{xx} Angka Sangat Sementara, *Very Preliminary figures*

Sumber/*Source*: BPS, berbagai sensus, survei dan sumber lain/*BPS-Statistics Indonesia, various census, survey, and other sources*

Tabel
Table 12.5

Produk Domestik Regional Bruto Atas Dasar Harga Berlaku Menurut Jenis Pengeluaran di Kabupaten Landak (miliar rupiah), 2018–2022
Gross Regional Domestic Product at Current Market Prices by Type of Expenditure in Landak Regency (billion rupiahs), 2018–2022

Jenis Pengeluaran Type of Expenditure	2018	2019	2020	2021 ^x	2022 ^{xx}
(1)	(2)	(3)	(4)	(5)	(6)
Pengeluaran Konsumsi Rumah Tangga <i>Household Consumption Expenditure</i>	5,585.64	5,967.80	6,000.59	6,223.35	6,752.61
Pengeluaran Konsumsi LNPRT <i>NPISH Consumption Expenditure</i>	122.99	137.83	136.00	143.20	162.28
Pengeluaran Konsumsi Pemerintah <i>Government Consumption Expenditure</i>	1,398.60	1,596.49	1,601.97	1,672.05	1,757.86
Pembentukan Modal Tetap Bruto <i>Gross Fixed Capital Formation</i>	2,592.21	2,720.26	2,668.73	2,781.76	3,069.67
Perubahan Inventori <i>Changes in Inventories</i>	358.78	494.61	627.61	659.58	790.54
Net Ekspor Barang dan Jasa <i>Net Exports of Goods and Services</i>	-302.92	-370.09	-295.72	134.23	242.81
Produk Domestik Regional Bruto Gross Regional Domestic Product	9,755.30	10,546.90	10,739.19	11,614.17	12,775.76

Catatan/Note: ^x Angka Sementara/Preliminary figures, ^{xx} Angka Sangat Sementara, Very Preliminary figures

Sumber/Source: BPS, berbagai sensus, survei dan sumber lain/BPS-Statistics Indonesia, various census, survey, and other sources

Tabel
Table 12.6

Produk Domestik Regional Bruto Atas Dasar Harga Konstan 2010 Menurut Jenis Pengeluaran di Kabupaten Landak (miliar rupiah), 2018–2022
Gross Regional Domestic Product at 2010 Constant Market Prices by Type of Expenditure in Landak Regency (billion rupiahs), 2018–2022

Jenis Pengeluaran Type of Expenditure	2018	2019	2020	2021 ^x	2022 ^{xx}
(1)	(2)	(3)	(4)	(5)	(6)
Pengeluaran Konsumsi Rumah Tangga <i>Household Consumption Expenditure</i>	3,839.92	4,041.74	4,036.16	4,123.61	4,293.70
Pengeluaran Konsumsi LNPRT <i>NPISH Consumption Expenditure</i>	115.45	123.75	121.27	125.88	131.01
Pengeluaran Konsumsi Pemerintah <i>Government Consumption Expenditure</i>	943.38	1,043.69	1,027.85	1,038.57	1,044.17
Pembentukan Modal Tetap Bruto <i>Gross Fixed Capital Formation</i>	1,676.25	1,709.49	1,694.09	1,725.79	1,810.79
Perubahan Inventori <i>Changes in Inventories</i>	150.14	171.46	76.75	227.79	248.12
Net Ekspor Barang dan Jasa <i>Net Exports of Goods and Services</i>	-30.15	-68.12	15.93	71.02	124.55
Produk Domestik Regional Bruto <i>Gross Regional Domestic Product</i>	6,694.98	7,022.01	6,972.05	7,312.66	7,652.35

Catatan/Note: ^x Angka Sementara/Preliminary figures, ^{xx} Angka Sangat Sementara, Very Preliminary figures

Sumber/Source: BPS, berbagai sensus, survei dan sumber lain/BPS-Statistics Indonesia, various census, survey, and other sources

<https://landakkab.bps.go.id>

**3 Kabupaten/Kota dengan Jumlah Penduduk
Miskin Terbanyak (ribu), 2022**

1 49,92

Kabupaten Ketapang

2 38,65

Kabupaten Landak

3 37,65

Kabupaten Sambas

Total Penduduk Miskin di Kalimantan Barat : **350,25**

4 Kabupaten/Kota dengan Jumlah Penduduk Terbanyak, 2022



KB 5 541 376

Kalimantan Barat

01

669 795

Kota Pontianak

647 844

Kabupaten Sambas

02

03

622 217

Kab. Kubu Raya

591 917

Kab. Ketapang

04

<https://landakkab.bps.go.id>

PENJELASAN TEKNIS

1. Sumber data yang digunakan dalam bab ini berasal dari Statistik Kalimantan Barat, publikasi lain maupun situs internet. Khusus data Kabupaten Landak berasal dari publikasi Kabupaten Landak Dalam Angka
2. Jumlah penduduk dan angka harapan hidup penduduk setiap negara merupakan hasil estimasi yang merujuk pada data sensus yang dilakukan. Misalnya Kabupaten Landak mengacu pada hasil Sensus Penduduk (SP) 2010. Estimasi tersebut memperhatikan perubahan tingkat kelahiran, kematian, dan perpindahan penduduk.
3. Indeks Pembangunan Manusia (IPM) adalah ukuran ringkas rata-rata capaian/keberhasilan dimensi utama pembangunan manusia yaitu: umur panjang dan hidup sehat, mempunyai pengetahuan, dan memiliki standar hidup yang layak.
4. Laju pertumbuhan produk domestik bruto (PDB) per kapita menggunakan data PDB per kapita atas dasar harga konstan. Diperoleh dengan cara mengurangi nilai PDB per kapita pada tahun ke-n dengan nilai pada tahun ke-1 (tahun sebelumnya), dibagi dengan nilai

TECHNICAL NOTES

1. *Data sources in this chapter were mainly from Kalimantan Barat Statistics, another publication or websites. Specifically for Landak Regency, data were obtained from Landak Regency In Figure.*
2. *Population data and life expectancy at birth data of each country refers to the population census - based estimation result conducted by each country. For example, Landak Regency population data refer to the result of the 2010 Population Cencus. The estimation took into account the trends in fertility, mortality, and migration.*
3. *The Human Development Index (HDI) is a summary measure of average achievement in key dimensions of human development: a long and healthy life, being knowledgeable, and have a decent standard of living*
4. *Growth rate of per capita gross domestic product (GDP) is derived from per capita GDP at constant market prices. It is obtained by subtracting the value of per capita GDP year by the value of per capita GDP year n-1 then multiplied by 100 percent. n with the value of per capita GDP year n-1, divided*

1. pada tahun ke $n-1$, kemudian dikalikan dengan 100 persen. Laju pertumbuhan tersebut menunjukkan perkembangan agregat pendapatan per kapita penduduk dari satu waktu tertentu
1. *the growth rate of per capita GDP explains the per capita income growth during the given period*

<https://landakkab.bps.go.id>

ULASAN

Penduduk Kalimantan Barat berdasarkan hasil Proyeksi Penduduk Sementara sebesar 5,54 juta jiwa. Sementara penduduk Kabupaten Landak hanya sebesar 0,07 juta jiwa. Dengan jumlah tersebut berarti Kabupaten Landak berada pada posisi ke 5 di Kalimantan Barat dalam hal jumlah penduduk. Data selengkapnya tentang jumlah penduduk seKalimantan Barat disajikan pada Tabel 13.1.

Laju pertumbuhan PDRB menurut harga konstan disajikan pada Tabel 13.2. Pada tahun 2022, laju pertumbuhan PDRB Kabupaten/Kota se-Kalimantan Barat mengalami penurunan dibanding tahun sebelumnya.

Indeks Pembangunan Manusia (IPM) dan Komponennya Menurut Kabupaten/Kota di Provinsi Kalimantan Barat tahun 2022 disajikan pada tabel 13.4, Indeks Pembangunan Manusia (IPM) Kabupaten/Kota Sekalimantan Barat Mengalami Kenaikan pada tahun sebelumnya

DESCRIPTION

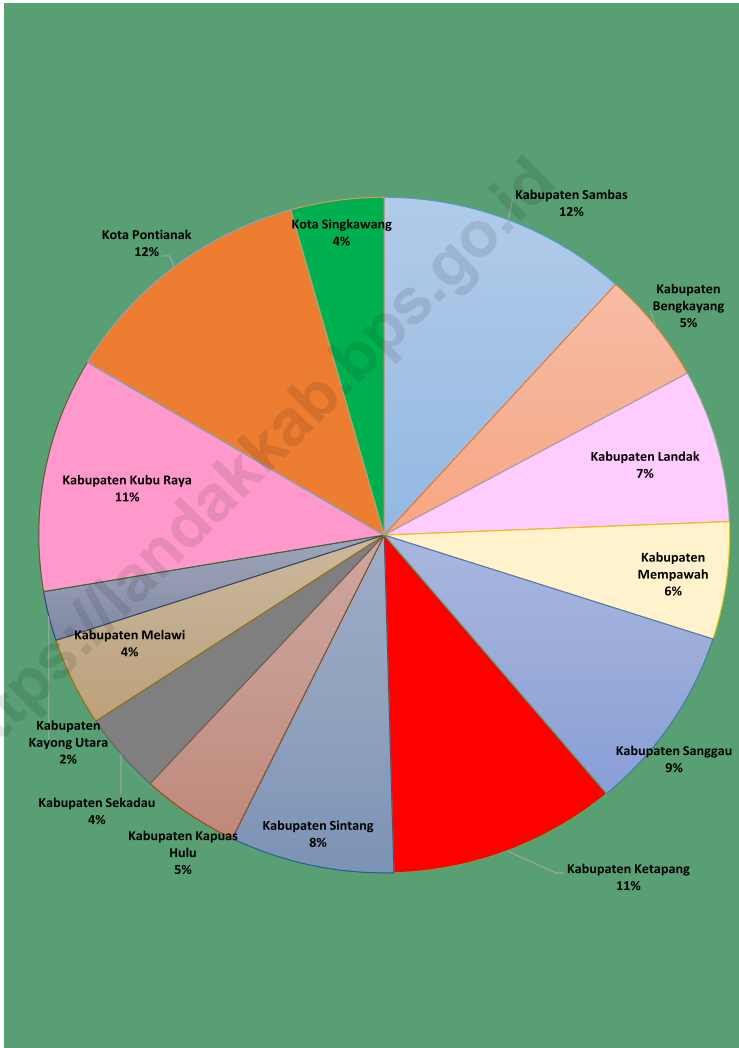
Population of Kalimantan Barat based on Population Projection Interim was 5,54 millions whereas population of Landak Regency only equal 0,40 million. By this number, Landak Regency as the Five rank in Kalimantan Barat. The complete data on Kalimantan Barat population by regions are presented in Table 13.1.

Growth rate of Gross Domestic Regional Product (GRDP) at constant market price by regions are presented in Table 13.2. In 2022, growth rate of GRDP by regions in Kalimantan Barat was lower than the previous year.

Human Development Index by Regency/Municipality in Kalimantan Barat 2022, are presented in Table 13.4 Human Development Index by Regency/Municipality was upper than the previous year.

Gambar 13.1
Figures

Penduduk Menurut Kabupaten/Kota di Provinsi Kalimantan Barat, 2022
Population by Regency/Municipality in Kalimantan Barat Province, 2022



Sumber/Source: BPS, Proyeksi Penduduk Indonesia 2010–2035/BPS-Statistics Indonesia, Indonesia Population Projection 2010–2035

Tabel
Table 13.1**Jumlah Penduduk Menurut Kabupaten/Kota di Kalimantan Barat (ribu), 2018–2022**
Population by Regency/Municipality in Kalimantan Barat Province (thousand), 2018–2022

Kabupaten/Kota Regency/Municipality	2010¹	2020²	2022³
(1)	(2)	(3)	(4)
Kabupaten Sambas	496 120	629 905	647 844
Kabupaten Bengkayang	215 277	286 366	296 855
Kabupaten Landak	329 649	397 610	405 396
Kabupaten Mempawah	234 021	301 560	310 927
Kabupaten Sanggau	408 468	484 836	492 989
Kabupaten Ketapang	427 460	570 657	591 917
Kabupaten Sintang	364 759	421 306	426 416
Kabupaten Kapuas Hulu	222 160	252 609	254 995
Kabupaten Sekadau	181 634	211 559	214 429
Kabupaten Melawi	178 645	228 270	235 025
Kabupaten Kayong Utara	95 594	126 571	131 104
Kabupaten Kubu Raya	500 970	609 392	622 217
Kota Pontianak	554 764	658 685	669 795
Kota Singkawang	186 462	235 064	241 467
Kalimantan Barat	4 395 983	5 414 390	5 541 376

Catatan/Note: 1) Sensus Penduduk / Population Census
 2) Survei Penduduk Antar Sensus / Intercensal Population Census
 3) Proyeksi Penduduk Sementara (Interim) 2020 pertengahan tahun/ Interim Population Projection (Interim) 2020 mid-year

Sumber/Source: Diolah dari hasil Sensus Penduduk BPS Provinsi Kalimantan Barat/
 Processed from Population Census and SUPAS, BPS-Statistics of Kalimantan Barat Province

Tabel 13.2
Table

Laju Pertumbuhan Produk Domestik Regional Bruto Atas Dasar Harga Konstan 2010 Menurut Kabupaten/Kota di Kalimantan Barat (persen), 2019–2022
Rate of Growth of Gross Regional Domestic Products at 2010 Constant Market Prices by Regency/Municipality in Kalimantan Barat Province (percent), 2019–2022

Kabupaten/Kota Regency/Municipality	2018	2019	2020	2021 ^x	2022 ^{xx}
(1)	(2)	(3)	(4)	(5)	(6)
Kabupaten Sambas	4.15	4.14	-16.40	2.72	3.02
Kabupaten Bengkayang	3.50	3.48	-12.23	2.22	3.35
Kabupaten Landak	3.54	3.57	-5.58	3.75	3.54
Kabupaten Mempawah	4.52	4.61	-11.89	2.31	2.93
Kabupaten Sanggau	2.79	2.36	-2.16	3.23	3.66
Kabupaten Ketapang	5.93	4.76	-10.16	3.06	3.32
Kabupaten Sintang	3.75	3.64	-2.68	3.11	4.29
Kabupaten Kapuas Hulu	2.94	2.14	1.73	3.90	4.00
Kabupaten Sekadau	4.76	4.46	-5.53	3.53	4.33
Kabupaten Melawi	3.68	2.87	-9.39	2.83	3.21
Kabupaten Kayong Utara	3.26	3.32	-11.22	2.52	2.98
Kabupaten Kubu Raya	3.78	4.13	-6.99	3.95	4.25
Kota Pontianak	2.66	2.56	-5.55	3.63	4.02
Kota Singkawang	2.83	2.64	-7.25	3.24	3.49
Kalimantan Barat	3.62	11.43	-3.39	5.40	-8.36

Catatan/Note: ...

Sumber/Source: BPS dan sumber lain/BPS-Statistics Indonesia and other sources

Tabel
Table 13.3**Jumlah Penduduk Miskin Menurut Kabupaten/Kota di Kalimantan Barat (ribu), 2018–2022**
Number of Poor Population by Regency/Municipality in Kalimantan Barat Province (thousand), 2018–2022

Kabupaten/Kota Regency/Municipality	2018	2019	2020	2021	2022
(1)	(2)	(3)	(4)	(5)	(6)
Kabupaten Sambas	45,48	43,84	41,41	41.49	37.65
Kabupaten Bengkayang	17,94	17,69	17,11	16.92	15.97
Kabupaten Landak	43,73	43,16	42,36	42.01	38.65
Kabupaten Mempawah	14,61	14,02	13,18	13.82	14.30
Kabupaten Sanggau	21,59	21,41	21,16	21.70	21.74
Kabupaten Ketapang	54,86	53,84	53,45	53.04	49.92
Kabupaten Sintang	42,65	40,30	39,19	39.40	36.76
Kabupaten Kapuas Hulu	24,76	25,22	23,93	24.03	23.43
Kabupaten Sekadau	12,29	12,28	11,92	12.69	11.91
Kabupaten Melawi	26,24	25,71	25,34	25.47	24.57
Kabupaten Kayong Utara	11,13	11,21	10,90	10.72	10.52
Kabupaten Kubu Raya	28,86	27,37	25,90	25.47	24.39
Kota Pontianak	31,76	31,46	30,70	30.11	29.61
Kota Singkawang	11,17	10,90	10,23	11.03	10.82
Kalimantan Barat	387,08	378,41	366,77	367.89	350.25

Catatan/Note: ...

Sumber/Source: BPS, Survei Sosial Ekonomi Nasional/BPS-Statistics Indonesia, National Socioeconomic Survey

Tabel
Table 13.4

**Indeks Pembangunan Manusia Menurut Kabupaten/Kota
di Kalimantan Barat, 2018–2022**
*Human Development Index by Regency/Municipality in
Kalimantan Barat Province, 2018–2022*

Kabupaten/Kota Regency/Municipality	2018	2019	2020	2021	2022
(1)	(2)	(3)	(4)	(5)	(6)
Kabupaten Sambas	66.61	67.02	67.03	67,10	67,95
Kabupaten Bengkayang	66.85	67.57	67.87	68,04	68,74
Kabupaten Landak	65.45	65.96	65.98	66,21	67,17
Kabupaten Mempawah	64.90	65.50	95.74	66,03	66,94
Kabupaten Sanggau	65.15	65.67	65.77	66,20	66,91
Kabupaten Ketapang	66.41	67.16	67.17	67,43	67,92
Kabupaten Sintang	66.07	66.70	66.88	66,93	67,86
Kabupaten Kapuas Hulu	65.03	65.65	65.69	65,75	66,70
Kabupaten Sekadau	63.69	64.34	64.76	64,93	65,58
Kabupaten Melawi	65.05	65.54	65.55	65,87	66,81
Kabupaten Kayong Utara	61.82	62.66	62.68	62,90	63,81
Kabupaten Kubu Raya	67.23	67.76	67.95	68,16	68,91
Kota Pontianak	78.56	79.35	79.44	79,93	80,48
Kota Singkawang	71.08	71.72	71.94	72,11	72,89
Kalimantan Barat	66.98	67.65	67.66	67,90	68,63

Catatan/Note: ...

Sumber/Source: BPS, Seri Berita Resmi Statistik Indeks Pembangunan Manusia/BPS-Statistics Indonesia, Series of Press Releases of Human Development Index

Tabel
Table 13.5

Persentase Pengeluaran per Kapita Sebulan Makanan dan Bukan Makanan Menurut Kabupaten/Kota di Provinsi Kalimantan Barat, 2021 dan 2022
Percentage of Monthly Food and Non-Food Expenditure perCapita by Regency/Municipality in Kalimantan Barat Province, 2021 and 2022
(rupiahs), 2021 and 2022

Kabupaten/Kota Regency/ Municipality	Makanan/ Food		Bukan Makanan/ Non-Food		Jumlah/Total	
	2021	2022	2021	2022	2021	2022
Kabupaten Sambas	515040,25	625 057,01	440099,88	422 222,97	955140,13	1047 279,98
Kabupaten Bengkayang	581759,83	679 978,15	498814,49	593 136,80	1080574,32	1273 114,95
Kabupaten Landak	570933,02	650 938,26	462858,65	481 344,69	1033791,67	1132 282,95
Kabupaten Mempawah	508975,41	557 269,97	432847,87	451 921,93	941823,28	1009 191,89
Kabupaten Sanggau	622025,03	633 131,97	568022,27	493 715,51	1190047,30	1126 847,48
Kabupaten Ketapang	652329,87	645 953,98	532728,85	508 881,65	1185058,72	1 154 835,63
Kabupaten Sintang	602644,23	684 171,56	468674,97	590 378,89	1071319,20	1 274 550,45
Kabupaten Kapuas Hulu	556447,61	676 714,02	485265,55	475 843,23	1041713,16	1 152 557,25
Kabupaten Sekadau	582385,82	656 509,70	416929,84	450 616,94	999315,66	1 107 126,64
Kabupaten Melawi	616448,84	715 557,10	514570,96	567 898,55	1131019,81	1 283 455,65
Kabupaten Kayong Utara	622877,65	685 833,74	522914,41	509 473,66	1145792,06	1 195 307,40
Kabupaten Kubu Raya	503910,34	576 223,60	479408,77	462 174,80	983319,11	1 038 398,40
Kota Pontianak	748219,46	797 962,04	946399,39	962 665,99	1694618,85	1 760 628,03
Kota Singkawang	741202,08	770 690,27	807483,50	757 128,53	1548685,57	1 527 818,80
Kalimantan Barat	603291,38	666 065,89	559766,88	566 552,33	1163058,26	1 232 618,22

Catatan/Note: ...

Sumber/Source: BPS, Survei Sosial Ekonomi Nasional/BPS-Statistics Indonesia, National Socioeconomic Survey

Tabel
Table 13.6.

Rata-rata Pengeluaran per Kapita Sebulan Makanan dan Bukan Makanan Menurut Kabupaten/Kota di Provinsi Kalimantan Barat (rupiah), 2021 dan 2022
Monthly Average of Food and Non-Food Expenditure per Capita Areas by Regency/Municipality in Kalimantan Barat Province (rupiahs), 2021 and 2022

Kabupaten/Kota Regency/ Municipality	Makanan/ Food		Bukan Makanan/ Non-Food	
	2021	2022	2021	2022
Kabupaten Sambas	53,92	59,68	46,08	40,32
Kabupaten Bengkayang	53,84	53,41	46,16	46,59
Kabupaten Landak	55,23	57,49	44,77	42,51
Kabupaten Mempawah	54,04	55,22	45,96	44,78
Kabupaten Sanggau	52,27	56,19	47,73	43,81
Kabupaten Ketapang	55,05	55,93	44,95	44,07
Kabupaten Sintang	56,25	53,68	43,75	46,32
Kabupaten Kapuas Hulu	53,42	58,71	46,58	41,29
Kabupaten Sekadau	58,28	59,30	41,72	40,70
Kabupaten Melawi	54,50	55,75	45,50	44,25
Kabupaten Kayong Utara	54,36	57,38	45,64	42,62
Kabupaten Kubu Raya	51,25	55,49	48,75	44,51
Kota Pontianak	44,15	45,32	55,85	54,68
Kota Singkawang	47,86	50,44	52,14	49,56
Kalimantan Barat	51,87	54,04	48,13	45,96

Catatan/Note: ...

Sumber/Source: BPS, Survei Sosial Ekonomi Nasional/BPS-Statistics Indonesia, National Socioeconomic Survey

Tabel
Table 13.7.

Indeks Pembangunan Manusia (IPM) dan Komponennya Menurut Kabupaten/ Kota di Provinsi Kalimantan Barat tahun 2022
Human Development Index (HDI) and The Components by Regency/ Municipality in Kalimantan Barat Province, 2022

Kabupaten/Kota Regency/Municipality	Usia Harapan Hidup/ Life Expectancy	Rata-rata Lama Sekolah/ Mean Years of Schooling	Harapan Lama Sekolah/ Expected Years of Schooling	Pengeluaran Per Kapita Per Tahun yang disesuaikan/ Purchasing Power Parity	IPM/HDI
(1)	(2)	(3)	(4)	(5)	(6)
Kabupaten Sambas	69,39	6,74	12,70	10 462	67,95
Kabupaten Bengkayang	74,00	7,00	12,14	9 484	68,74
Kabupaten Landak	73,39	7,15	12,44	7 969	67,17
Kabupaten Mempawah	71,47	7,17	12,87	8 049	66,94
Kabupaten Sanggau	71,58	7,41	11,65	8 782	66,91
Kabupaten Ketapang	71,27	7,48	11,95	9 426	67,92
Kabupaten Sintang	72,12	7,36	12,29	8 858	67,86
Kabupaten Kapuas Hulu	72,69	7,59	12,14	7 668	66,70
Kabupaten Sekadau	72,39	7,12	11,90	7 566	65,58
Kabupaten Melawi	73,14	7,18	11,18	8 830	66,81
Kabupaten Kayong Utara	68,82	6,21	11,95	8 234	63,81
Kabupaten Kubu Raya	70,95	7,02	13,88	9 142	68,91
Kota Pontianak	73,46	10,44	15,02	15 141	80,48
Kota Singkawang	72,46	8,19	12,92	12 089	72,89
Kalimantan Barat	71,02	7,59	12,66	9 355	68,63

Sumber / Source : Badan Pusat Statistik Provinsi Kalimantan Barat / BPS-Statistics of Kalimantan Barat

Tabel
Table 13.8.

Realisasi Proyek Penanaman Modal Dalam Negeri (PMDN), Investasi dan Tenaga Kerja Menurut Kabupaten/ Kota di Provinsi Kalimantan Barat, Periode 1 Januari Sampai dengan 31 Desember 2022
Actual Domestic Investment Projects, Investment Value and Employee by Regency/ Municipality in Kalimantan Barat Province, January 1st until December 31th 2022

Kabupaten/Kota Regency/Municipality	Jumlah Proyek Number of Project	Investasi Investment (Juta/ Million Rupiah)	Tenaga Kerja/ Employee	
			WNI Indonesians	WNA Foreigners
(1)	(2)	(3)	(4)	(5)
Kabupaten Sambas	1 033	434 447.10	1 496	-
Kabupaten Bengkayang	641	56 617.30	82	-
Kabupaten Landak	127	875 917.10	1 158	-
Kabupaten Mempawah	113	264 089.30	602	-
Kabupaten Sanggau	265	1 368 692.90	1 125	-
Kabupaten Ketapang	137	125 447.70	1 652	-
Kabupaten Sintang	254	572 425.70	1 516	-
Kabupaten Kapuas Hulu	317	1 430 579.40	2 546	1
Kabupaten Sekadau	141	885 783.40	1 195	-
Kabupaten Melawi	429	2 155 880.00	1 955	2
Kabupaten Kayong Utara	79	330 549.70	166	-
Kabupaten Kubu Raya	57	210 484.20	314	-
Kota Pontianak	15	42 845.60	374	-
Kota Singkawang	880	629 164.10	2 400	-
Kalimantan Barat	4 488	9 382 923.50	16 581	3

Sumber/Source: Badan Penanaman Modal dan Pelayanan Terpadu Satu Pintu Provinsi Kalimantan Barat/ Regional Investment Board of Kalimantan Barat Province

Tabel
Table 13.9**Realisasi Proyek Penanaman Modal Asing (PMA), Investasi dan Tenaga Kerja Menurut Kabupaten/Kota di Provinsi Kalimantan Barat, 2022**
Actual Foreign Investment Projects, Investment Value and Employee by Regency/ Municipality in Kalimantan Barat Province, 2022

Kabupaten/Kota Regency/Municipality	Jumlah Proyek Number of Project	Investasi Investment (Juta/ Million Rupiah)	Tenaga Kerja/ Employee	
			W N I Indonesians	W N A Foreigners
(1)	(2)	(3)	(4)	(5)
Kabupaten Sambas	78	47 796.50	261	10
Kabupaten Bengkayang	3	4.60	-	-
Kabupaten Landak	75	46 746.30	1 962	2
Kabupaten Mempawah	10	34 805.10	973	-
Kabupaten Sanggau	45	18 662.30	338	8
Kabupaten Ketapang	25	8 992.40	185	-
Kabupaten Sintang	71	26 909.70	460	3
Kabupaten Kapuas Hulu	47	25 596.80	2 105	9
Kabupaten Sekadau	12	1 538.70	271	-
Kabupaten Melawi	284	487 915.40	4 797	4
Kabupaten Kayong Utara	39	26 304.90	1 150	11
Kabupaten Kubu Raya	12	10 109.60	152	-
Kota Pontianak	2	489.70	-	-
Kota Singkawang	106	9 594.90	331	6
Kalimantan Barat	809	745 466.90	12 985	53

Sumber/Source: Badan Penanaman Modal dan Pelayanan Terpadu Satu Pintu Provinsi Kalimantan Barat/ Regional Investment Board of Kalimantan Barat Province

Tabel 13.10 Luas Panen, Produktivitas, dan Produksi Padi Menurut Kabupaten/Kota di Propinsi Kalimantan Barat, 2022
Table Harvested Area, Productivity, and Production of Paddy by Regency/Municipality in Kalimantan Barat Province, 2022

Kabupaten/Kota Regency/Municipality	Luas Panen(ha) Harvested Area (ha)		Produktivitas(kw/ha) Productivity (qu/ha)	
	2021	2022	2021	2022
Kabupaten Sambas	56,815.87	79,212.07	154,301	204,203.18
Kabupaten Bengkayang	9,136.44	10,602.95	27,400	31,510.12
Kabupaten Landak	26,330.58	30,560.47	108,007	104,255.27
Kabupaten Mempawah	14,978.93	15,393.63	51,025	49,594.41
Kabupaten Sanggau	18,819.66	31,996.54	44,514	86,006.75
Kabupaten Ketapang	27,198.64	28,068.53	105,451	105,832.11
Kabupaten Sintang	8,852.71	11,189.52	23,810	32,087.47
Kabupaten Kapuas Hulu	5,027.36	6,954.86	15,119	20,034.75
Kabupaten Sekadau	8,257.28	10,389.71	26,084	31,733.81
Kabupaten Melawi	3,088.49	3,751.22	9,487	10,973.61
Kabupaten Kayong Utara	12,549.85	12,454.36	46,650	41,863.26
Kabupaten Kubu Raya	28,227.95	28,129.85	85,295	84,191.31
Kota Pontianak	142.11	163.60	525	565.91
Kota Singkawang	3,739.86	3,248.68	14,229	11,891.38
Kalimantan Barat	223,165.734	272,115.99	711,898	814,743.34

Tabel 13.11 **Produksi Padi dan Beras Menurut Kabupaten /Kota di Propinsi Kalimantan Barat, 2022**
Table **Paddy and Rice Production by Regency/Municipality in Kalimantan Barat Province, 2022**

Kabupaten/Kota Regency/Municipality	Luas Panen(ha) Harvested Area (ha)		Produktivitas(kw/ha) Productivity (qu/ha)	
	2021	2022	2021	2022
Kabupaten Sambas	56,815.87	79,212.07	91,283.21	120,804.87
Kabupaten Bengkayang	9,136.44	10,602.95	16,209.39	18,641.11
Kabupaten Landak	26,330.58	30,560.47	63,896.13	61,676.54
Kabupaten Mempawah	14,978.93	15,393.63	30,186.22	29,339.64
Kabupaten Sanggau	18,819.66	31,996.54	26,334.18	50,880.85
Kabupaten Ketapang	27,198.64	28,068.53	62,383.67	62,609.37
Kabupaten Sintang	8,852.71	11,189.52	14,086.06	18,982.68
Kabupaten Kapuas Hulu	5,027.36	6,954.86	8,944.52	11,852.37
Kabupaten Sekadau	8,257.28	10,389.71	15,431.15	18,773.46
Kabupaten Melawi	3,088.49	3,751.22	5,612.18	6,491.90
Kabupaten Kayong Utara	12,549.85	12,454.36	27,597.75	24,765.95
Kabupaten Kubu Raya	28,227.95	28,129.85	50,459.80	49,806.86
Kota Pontianak	142.11	163.60	310.59	334.79
Kota Singkawang	3,739.86	3,248.68	8,417.98	7,034.83
Kalimantan Barat	223,165.734	272,115.99	421,152.83	481,995.22

Catatan/Note: Angka Sementara

Sumber/Source: Badan Pusat Statistik Provinsi Kalimantan Barat / BPS-Statistics of Kalimantan Barat

Tabel 13.12 Jumlah Kecamatan dan Desa/Keluraha Menurut Kabupaten Kota di Provinsi Kalimantan Barat, 2022
Table Number of Subdistricts and Villages/Kelurahan by Regency/ Municipality in Kalimantan Barat Province, 2022

Kabupaten/Kota Regency/Municipality	Kecamatan/Subdistrict	Desa/Kelurahan Village/Kelurahan
(1)	(2)	(3)
Kabupaten Sambas	19	193
Kabupaten Bengkayang	17	124
Kabupaten Landak	13	156
Kabupaten Mempawah	9	67
Kabupaten Sanggau	15	169
Kabupaten Ketapang	20	262
Kabupaten Sintang	14	407
Kabupaten Kapuas Hulu	23	282
Kabupaten Sekadau	7	87
Kabupaten Melawi	11	169
Kabupaten Kayong Utara	6	43
Kabupaten Kubu Raya	9	128
Kota Pontianak	6	29
Kota Singkawang	5	26
Kalimantan Barat	174	2 142

Catatan/Note:

Sumber/Source: Kegiatan Pemutakhiran Kerangka Geospasial ST2023, Kondisi 2022 Semester 1

<https://landakkab.bps.go.id>

DATA

MENCERDASKAN BANGSA

— *Enlighten The Nation* —



**BADAN PUSAT STATISTIK
KABUPATEN LANDAK**
BPS-Statistics of Landak Regency
Jl. Gusti Affandi Rani No. 26 Jalur 2 Ngabang
Telepon: (0563) 21966; E-mail: bps6103@bps.go.id
Homepage: <http://landakkab.bps.go.id>

