

No. Katalog: 1102001.6102



# KABUPATEN BENGKAYANG DALAM ANGKA

*BENGKAYANG REGENCY  
IN FIGURES*

# 2023



BADAN PUSAT STATISTIK  
KABUPATEN BENGKAYANG  
BPS-Statistics of Bengkayang Regency





# KABUPATEN BENGKAYANG DALAM ANGKA

*BENGKAYANG REGENCY  
IN FIGURES*

# 2023



**KABUPATEN BENGKAYANG DALAM ANGKA**  
***Bengkayang Regency in Figures***  
**2023**

ISSN: 2540-850X

No. Publikasi/*Publication Number*: 61020.2202

Katalog /*Catalog*: 1102001.6102

Ukuran Buku/*Book Size*: 14,8 cm x 21 cm

Jumlah Halaman/*Number of Pages* : xxxvi + 254 hal/*pages*

Naskah/*Manuscript*:

BPS Kabupaten Bengkayang

*BPS-Statistics of Bengkayang Regency*

Penyunting/*Editor*:

BPS Kabupaten Bengkayang

*BPS-Statistics of Bengkayang Regency*

Desain Kover/*Cover Design*:

BPS Kabupaten Bengkayang

*BPS-Statistics of Bengkayang Regency*

Ilustrasi Kover/*Cover Illustration*:

Tarian Tradisional Melayu/*Melayu Traditional Dance*

Diterbitkan oleh/*Published by*:

©BPS Kabupaten Bengkayang/*BPS-Statistics of Bengkayang Regency*

Dicetak oleh/*Printed by*:

Badan Pusat Statistik

Dilarang mengumumkan, mendistribusikan, mengomunikasikan, dan/atau menggandakan sebagian atau seluruh isi buku ini untuk tujuan komersil tanpa izin tertulis dari Badan Pusat Statistik.

*Prohibited to announce, distribute, communicate, and/or copy part or all of this book for commercial purpose without permission from BPS-Statistics Indonesia.*

## **TIM PENYUSUN / DRAFTING TEAM**

Penanggungjawab Umum/*General in Charge*:

Hakim Azizi S.ST.,MM.

Penanggungjawab Publikasi/*Publication General in Charge*:

Firnanda Zuhad, S.Tr.Stat

Pemeriksaan Tabel dan Grafik/*Table and Chart Editor*:

Denno Agsola Ananza, S.Tr.Stat

Atina Khoirunnisa', S.Tr.Stat

Ucok Damero Simbolon, SST

Dika Surya Mainita, S.Si

Penulis/*Writer*:

Fathin Nadillah, S.Tr.Stat

Firnanda Zuhad, S.Tr.Stat

Pengolah Data/*Data Processor*:

Denno Agsola Ananza, S.Tr.Stat

Fathin Nadillah, S.Tr.Stat

Firnanda Zuhad, S.Tr.Stat

Infografis/ *Infographic*

Fathin Nadillah, S.Tr.Stat

Gambar Kulit/*Cover Design*:

Fathin Nadillah, S.Tr.Stat



## **KONTRIBUTOR DATA/DATA CONTRIBUTOR**

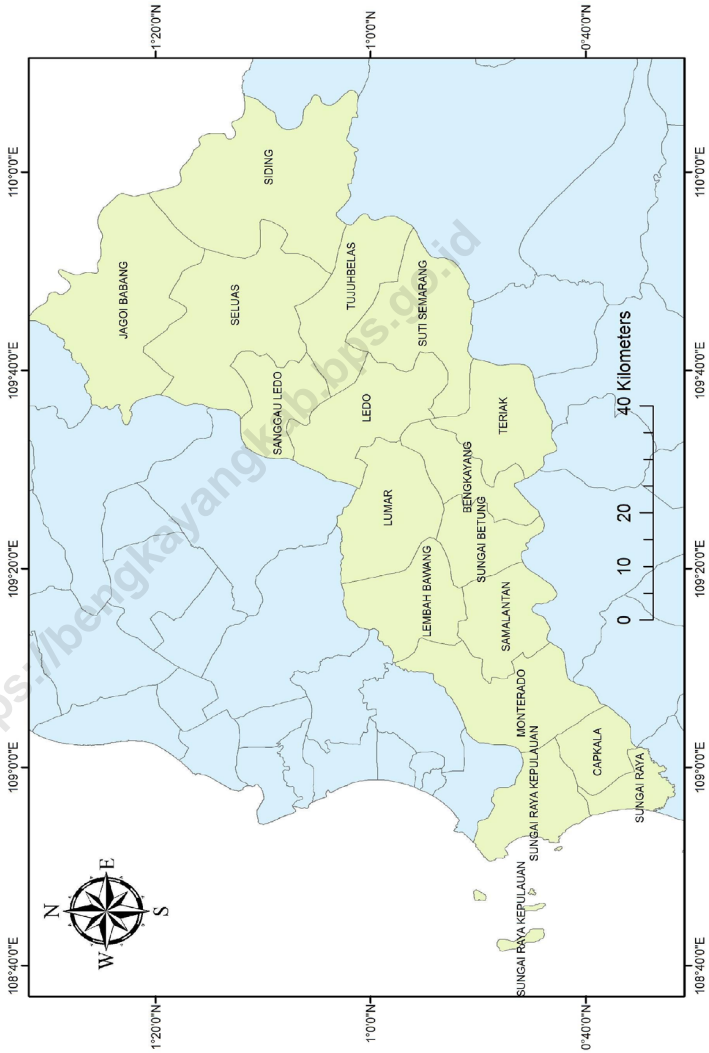
1. Kementerian Agama/*Ministry of Religious Affair*
2. Kementerian Pendidikan dan Kebudayaan/*The Ministry of Education and Culture*
3. Badan Meteorologi Klimatologi dan Geofisika/*Meteorological, Climatology, and Geophysical Agency*
4. Badan Pusat Statistik/*BPS-Statistics Indonesia*
5. Badan Kepegawaian Negara (BKN)/*National Civil Service Agency*
6. Dinas Ketahanan Pangan dan Pertanian Kabupaten Bengkayang/*Food Security and Agriculture Agency of Bengkayang Regency*
7. Dinas Pekerjaan Umum dan Penataan Ruang Kabupaten Bengkayang/*Public Works and Spatial Planning Agency of Bengkayang Regency*
8. Dinas Kesehatan, Pengendalian Penduduk, dan Keluarga Berencana Kabupaten Bengkayang/*Health, Population Control and Family Planning Agency of Bengkayang Regency*
9. Dewan Perwakilan Rakyat Kabupaten Bengkayang/*Regional House of Representatives Bengkayang Regency*
10. Dinas Perindustrian dan Perdagangan Kabupaten Bengkayang/*Department of Industry and Trade of Bengkayang Regency*
11. Dinas Koperasi, UKM, Transmigrasi, dan Tenaga Kerja Kabupaten Bengkayang/*Cooperatives, Small and Medium Enterprises, Transmigration and Manpower Agency of Bengkayang Regency*
12. BPKAD Kabupaten Bengkayang/*BPKAD Bengkayang Regency*





# PETA WILAYAH KABUPATEN BENGKAYANG

## MAP OF BENGKAYANG REGENCY





**KEPALA BPS KABUPATEN BENGKAYANG**  
**CHIEF STATISTICIAN OF BENGKAYANG REGENCY**



**HAKIM AZIZI S.ST.,MM.**





## KATA PENGANTAR

Penerbitan publikasi “Kabupaten Bengkulu Tengah Dalam Angka 2023” merupakan publikasi yang diterbitkan setiap tahun oleh Badan Pusat Statistik (BPS) Kabupaten Bengkulu Tengah. Publikasi ini memberikan berbagai informasi hasil pelaksanaan pembangunan yang disajikan secara kuantitatif, yaitu statistik pelaksanaan pembangunan Kabupaten Bengkulu Tengah secara keseluruhan selama tahun 2022.

Data yang ditampilkan berupa kumpulan data sekunder yang bersumber dari berbagai instansi/dinas/lembaga baik pemerintah maupun swasta serta data primer hasil pengumpulan dan pengolahan yang dilakukan oleh BPS Kabupaten Bengkulu Tengah.

Publikasi Bengkulu Tengah Dalam Angka sudah bisa dibaca dan diunduh melalui website BPS Kab. Bengkulu Tengah ([www.bengkayangkab.bps.go.id](http://www.bengkayangkab.bps.go.id)) tanpa berbayar.

Kepada semua pihak yang telah membantu penyusunan dan penerbitan publikasi ini, kami mengucapkan banyak terima kasih. Selanjutnya, kritik dan saran yang membangun sangat kami nantikan guna perbaikan dan penyempurnaan pada penerbitan yang akan datang.

Akhirnya, kami berharap supaya publikasi ini dapat berguna bagi semua pihak yang membutuhkan.

Bengkayang , Februari 2023  
Kepala BPS  
Kabupaten Bengkulu Tengah

  
**HAKIM AZIZI S.ST.,MM.**



## **PREFACE**

*Publication of “Bengkayang Regency in Figures 2023” is an annual publication which is published by BPS-Statistics of Bengkulu Regency. This publication contains various information about regional development quantitatively, that is the development statistics of Bengkulu Regency during 2022.*

*The data provide secondary data which are collected from various government and private institutions and primary data which are processed by BPS-Statistics of Bengkulu Regency.*

*This Publication can be read and downloaded on our website ([www.bengkayangkab.bps.go.id](http://www.bengkayangkab.bps.go.id)) for free as our commitment to provide an immediate and easier access to the data.*

*To whole side who have given any contributions, attentions, and assistances, we would like to express our gratitudes. Later, we welcome the critics and suggestions for the improvement and completing of next issues.*

*Finally, we expect this publication will gives many benefits to the whole society necessity.*

Bengkayang , Februari 2023  
Kepala BPS  
Kabupaten Bengkulu

  
**HAKIM AZIZI S.ST.,MM.**

## DAFTAR ISI / CONTENTS

	Halaman <i>Page</i>
Kata Pengantar/ <i>Preface</i> .....	xi
Daftar Isi/ <i>Contents</i> .....	xiii
Daftar Tabel/ <i>List of Tables</i> .....	xv
Daftar Gambar/ <i>List of Figures</i> .....	xxix
Daftar Singkatan/ <i>List of Abbreviations</i> .....	xxxiii
Statistik Kunci/ <i>Key Statistics</i> .....	xxxv
1. Geografi dan Iklim/ <i>Geography and Climate</i> .....	1
2. Pemerintahan/ <i>Government</i> .....	17
3. Penduduk dan Ketenagakerjaan/ <i>Population and Employment</i> .....	37
4. Sosial dan Kesejahteraan Rakyat/ <i>Social and Welfare</i> .....	58
5. Pertanian, Kehutanan, Peternakan, dan Perikanan/ <i>Agriculture, Forestry, Livestock, and Fishery</i> .....	119
6. Industri, Pertambangan, dan Energi/ <i>Industry, Mining, and Energy</i> .....	175
7. Pariwisata/ <i>Tourism</i> .....	185
8. Transportasi dan Komunikasi/ <i>Transportation and Communication</i> .....	193
9. Perbankan, Koperasi, dan Harga-harga/ <i>Banking, Cooperative, dan Prices</i> .....	205
10. Pengeluaran Penduduk/ <i>Population Expenditure</i> .....	215
11. Perdagangan/ <i>Trade</i> .....	225
12. Sistem Neraca Regional/ <i>System of Regional Accounts</i> .....	233
13. Perbandingan Antar Kabupaten/Kota/ <i>Regency/Municipal Comparison</i> .....	253





## DAFTAR TABEL/LIST OF TABLES

Halaman  
Page

<b>1.</b>	<b>GEOGRAFI DAN IKLIM/GEOGRAPHY AND CLIMATE</b>	
<b>1.1</b>	<b>KEADAAN GEOGRAFI</b>	
	<b>GEOGRAPHY CONDITION</b>	
1.1.1	Luas Daerah dan Jumlah Pulau Menurut Kecamatan di Kabupaten Bengkayang, 2021 <i>Total Area and Number of Islands by Subdistrict in Bengkayang Regency, 2021</i> .....	8
1.1.2	Tinggi Wilayah dan Jarak ke Ibukota Kabupaten Menurut Kecamatan di Kabupaten Bengkayang, 2022 <i>Altitude and Distance to the Capital of Regency by Subdistrict in Bengkayang Regency, 2022</i> .....	10
<b>1.2</b>	<b>KEADAAN IKLIM</b>	
	<b>CLIMATE CONDITION</b>	
1.2.1	Pengamatan Unsur Iklim Menurut Bulan di Stasiun Bengkayang, 2022 <i>Observation of Climate Elements By Months at Bengkayang Station, 2022</i> .....	11
<b>2.</b>	<b>PEMERINTAHAN/GOVERNMENT</b>	
<b>2.1</b>	<b>WILAYAH ADMINISTRATIF</b>	
	<b>ADMINISTRATIVE AREA</b>	
2.1.1	Jumlah Desa <sup>1</sup> /Kelurahan Menurut Kecamatan di Kabupaten Bengkayang, 2018–2022 <i>Number of Villages<sup>1</sup>/Kelurahan by Subdistrict in Bengkayang Regency, 2018–2022</i> .....	22
<b>2.2</b>	<b>DEWAN PERWAKILAN RAKYAT DAERAH</b>	
	<b>REGIONAL HOUSE OF REPRESENTATIVE</b>	
2.2.1	Jumlah Anggota Dewan Perwakilan Rakyat Daerah Menurut Partai Politik dan Jenis Kelamin di Kabupaten Bengkayang, 2022	

	<i>Number of Regional House of Representatives's Members by Political Parties and Sex in Bengkayang Regency 2022.....</i>	23
<b>2.3</b>	<b>SUMBER DAYA MANUSIA</b>	
	<b>HUMAN RESOURCES</b>	
2.3.1	Jumlah Pegawai Negeri Sipil Menurut Jabatan dan Jenis Kelamin di Kabupaten Bengkayang, Desember 2021 dan Desember 2022 <i>Number of Civil Servants by Occupation and Sex in Bengkayang Regency, December 2021 and December 2022 .....</i>	24
2.3.2	Jumlah Pegawai Negeri Sipil Menurut Tingkat Pendidikan dan Jenis Kelamin di Kabupaten Bengkayang, Desember 2021 dan Desember 2022 <i>Number of Civil Servants by Educational Level and Sex in Bengkayang Regency, Desember 2021 and Desember 2022 .....</i>	26
2.3.3	Jumlah Pegawai Negeri Sipil Menurut Tingkat Kepangkatan dan Jenis Kelamin di Kabupaten Bengkayang, Desember 2021 dan Desember 2022 <i>Number of Civil Servants by Hierarchy and Sex in Bengkayang Regency, Desember 2021 and Desember 2022 .....</i>	28
<b>2.4</b>	<b>KEUANGAN PEMERINTAH</b>	
	<b>GOVERNMENT FINANCE</b>	
2.4.1	Realisasi Pendapatan Pemerintah Kabupaten Bengkayang Menurut Jenis Pendapatan (ribu rupiah), 2018–2021 <i>Actual Bengkayang Regency/Municipal Government Revenues by Kind of Revenues (thousand rupiahs), 2018–2021.....</i>	30
2.4.2	Realisasi Belanja Pemerintah Kabupaten Bengkayang Menurut Jenis Belanja (ribu rupiah), 2018–2021 <i>Actual Bengkayang Regency/Municipal Government Expenditures by Kind of Expenditures (thousand rupiahs), 2018–2021.....</i>	32

<b>3.</b>	<b>PENDUDUK DAN KETENAGAKERJAAN/ POPULATION AND EMPLOYMENT</b>	
<b>3.1</b>	<b>PENDUDUK POPULATION</b>	
3.1.1	Penduduk, Laju Pertumbuhan Penduduk, Distribusi Persentase Penduduk, Kepadatan Penduduk, Rasio Jenis Kelamin Penduduk Menurut Kecamatan di Kabupaten Bengkayang, 2022 <i>Population, Population Growth Rate, Percentage Distribution of Population, Population Density, and Population Sex Ratio by Subdistrict in Bengkayang Regency, 2022</i> .....	42
3.1.2	Jumlah Penduduk Menurut Kelompok Umur dan Jenis Kelamin di Kabupaten Bengkayang, 2022 <i>Population by Age Groups and Sex in Bengkayang Regency, 2022</i> .....	45
<b>3.2</b>	<b>KETENAGAKERJAAN EMPLOYMENT</b>	
3.2.1	Jumlah Penduduk Berumur 15 Tahun Keatas Menurut Jenis Kegiatan Selama Seminggu yang Lalu dan Jenis Kelamin di Kabupaten Bengkayang, 2022 <i>Population Aged 15 Years and Over by Type of Activity During The Previous Week and Sex in Bengkayang Regency, 2022</i> .....	46
3.2.2	Penduduk Berumur 15 Tahun ke Atas Menurut Pendidikan Tertinggi yang Ditamatkan dan Jenis Kegiatan Selama Seminggu yang Lalu di Kabupaten Bengkayang, 2022 <i>Population 15 Years of Age and Over by Educational Attainment and Type of Activity During the Previous Week in Bengkayang Regency, 2022</i> .....	47
3.2.3	Penduduk Berumur 15 Tahun Ke Atas yang Bekerja Selama Seminggu yang Lalu Menurut Status Pekerjaan Utama dan Jenis Kelamin di Kabupaten Bengkayang, 2022 <i>Population 15 Years of Age and Over who Worked During The Previous Week by Main Employment Status and Sex in Bengkayang Regency, 2022</i> .....	49

**4. SOSIAL DAN KESEJAHTERAAN RAKYAT/SOCIAL AND WELFARE**

**4.1 PENDIDIKAN**

**EDUCATION**

4.1.1	Jumlah Sekolah, Guru, dan Murid Taman Kanak-Kanak (TK) di Bawah Kementerian Pendidikan, Kebudayaan, Riset, dan Teknologi Menurut Kecamatan di Kabupaten Bengkayang, 2021/2022 dan 2022/2023 <i>Number of Schools, Teachers, and Pupils in Kindergarten Under The Ministry of Education, Culture, Research, and Technology by Subdistrict in Bengkayang Regency, 2021/2022 and 2022/2023</i> .....	58
4.1.2	Jumlah Sekolah, Guru, dan Murid Raudatul Athfal (RA) di Bawah Kementerian Agama Menurut Kecamatan di Kabupaten Bengkayang, 2021/2022 dan 2022/2023 <i>Number of Schools, Teachers, and Pupils in Raudatul Athfal (RA) Under The Ministry of Religious Affairs by Subdistrict in Bengkayang Regency, 2021/2022 and 2022/2023</i> .....	61
4.1.3	Jumlah Sekolah, Guru, dan Murid Sekolah Dasar (SD) di Bawah Kementerian Pendidikan, Kebudayaan, Riset, dan Teknologi Menurut Kecamatan di Kabupaten Bengkayang, 2021/2022 dan 2022/2023 <i>Number of Schools, Teachers, and Pupils in Elementary Schools Under The Ministry of Education, Culture, Research, and Technology by Subdistrict in Bengkayang Regency, 2021/2022 and 2022/2023</i> .....	62
4.1.4	Jumlah Sekolah, Guru, dan Murid Madrasah Ibtidaiyah (MI) di Bawah Kementerian Agama Menurut Kecamatan di Kabupaten Bengkayang, 2021/2022 dan 2022/2023 <i>Number of Schools, Teachers, and Pupils in Madrasah Ibtidaiyah (MI) Under The Ministry of Religious Affairs by Subdistrict in Bengkayang Regency, 2021/2022 and 2022/2023</i> .....	65

4.1.5	<p>Jumlah Sekolah, Guru, dan Murid Sekolah Menengah Pertama (SMP) di Bawah Kementerian Pendidikan, Kebudayaan, Riset, dan Teknologi Menurut Kecamatan di Kabupaten Bengkayang, 2021/2022 dan 2022/2023 <i>Number of Schools, Teachers, and Pupils in Junior High Schools Under The Ministry of Education, Culture, Research, and Technology by Subdistrict in Bengkayang Regency, 2021/2022 and 2022/2023.....</i></p>	68
4.1.6	<p>Jumlah Sekolah, Guru, dan Murid Madrasah Tsanawiyah (MTs) di Bawah Kementerian Agama Menurut Kecamatan di Kabupaten Bengkayang, 2021/2022 dan 2022/2023 <i>Number of Schools, Teachers, and Pupils in Madrasah Tsanawiyah (MTs) Under The Ministry of Religious Affairs by Subdistrict in Bengkayang Regency, 2021/2022 and 2022/2023.....</i></p>	71
4.1.7	<p>Jumlah Sekolah, Guru, dan Murid Sekolah Menengah Atas (SMA) di Bawah Kementerian Pendidikan, Kebudayaan, Riset, dan Teknologi Menurut Kecamatan di Kabupaten Bengkayang, 2021/2022 dan 2022/2023 <i>Number of Schools, Teachers, and Pupils in Senior High School Under The Ministry of Education, Culture, Research, and Technology by Subdistrict in Bengkayang Regency, 2021/2022 and 2022/2023 .....</i></p>	74
4.1.8	<p>Jumlah Sekolah, Guru, dan Murid Sekolah Menengah Kejuruan (SMK) di Bawah Kementerian Pendidikan, Kebudayaan, Riset, dan Teknologi Menurut Kecamatan di Kabupaten Bengkayang, 2021/2022 dan 2022/2023 <i>Number of Schools, Teachers, and Pupils in Vocational High Schools Under The Ministry of Education, Culture, Research, and Technology by Subdistrict in Bengkayang Regency, 2021/2022 and 2022/2023.....</i></p>	77
4.1.9	<p>Jumlah Sekolah, Guru, dan Murid Madrasah Aliyah (MA) di Bawah Kementerian Agama Menurut Kecamatan di Kabupaten Bengkayang, 2021/2022 dan 2022/2023 <i>Number of Schools, Teachers, and Pupils in Madrasah Aliyah (MA) Under the Ministry of Religious Affairs by Subdistrict in Bengkayang Regency, 2021/2022 and 2022/2023 .....</i></p>	80
4.1.10	<p>Jumlah Desa<sup>1</sup>/Kelurahan yang Memiliki Fasilitas Sekolah Menurut Kecamatan dan Tingkat Pendidikan di Kabupaten Bengkayang, 2019–2021</p>	

	<i>Number of Villages<sup>1</sup>/Kelurahan Having Educational Facilities by Subdistrict and Educational Level in Bengkayang Regency, 2019–2021 .....</i>	83
4.1.11	Angka Partisipasi Murni (APM) dan Angka Partisipasi Kasar (APK) Menurut Jenjang Pendidikan di Kabupaten Bengkayang, 2021 dan 2022 <i>Net Enrollment Rate and Gross Enrollment Ratio by Educational Level in Bengkayang Regency, 2021 and 2022.....</i>	88
4.1.12	Persentase Penduduk Berumur 15 Tahun ke Atas yang Melek Huruf Menurut Kelompok Umur di Kabupaten Bengkayang, 2021 dan 2022 <i>Percentage of Literate People Aged 15 Years and Over by Age Group in Bengkayang Regency, 2021 and 2022.....</i>	89
<b>4.2</b>	<b>KESEHATAN</b>	
	<b>HEALTH</b>	
4.2.1	Jumlah Desa <sup>1</sup> /Kelurahan Yang Memiliki Sarana Kesehatan Menurut Kecamatan di Kabupaten Bengkayang, 2019–2021 <i>Number of Villages<sup>1</sup>/Kelurahan Having Health Facilities by Subdistrict in Bengkayang Regency, 2019–2021 .....</i>	90
4.2.2	Jumlah Tenaga Kesehatan Menurut Kecamatan di Kabupaten Bengkayang, 2022 <i>Number of Health Human Resources by Subdistrict in Bengkayang Regency, 2022.....</i>	96
4.2.3	Jumlah Rumah Sakit Umum, Rumah Sakit Khusus, dan Puskesmas Menurut Kecamatan di Kabupaten Bengkayang, 2021 dan 2022 <i>Number of General Hospital, Specialized Hospital, and Public Health Center by Subdistrict in Bengkayang Regency, 2021 and 2022.....</i>	99
<b>4.3</b>	<b>AGAMA DAN SOSIAL LAINNYA</b>	
	<b>RELIGION AND OTHER SOCIAL AFFAIRS</b>	

4.3.1	Jumlah Penduduk Menurut Kecamatan dan Agama yang Dianut di Kabupaten Bengkayang, 2022 <i>Population by Subdistrict and Religion in Bengkayang Regency, 2022</i>	101
4.3.2	Jumlah Tempat Peribadatan Menurut Kecamatan di Kabupaten Bengkayang, 2022 <i>Number of Places of Worship by Subdistrict in Bengkayang Regency, 2022</i>	102
4.3.3	Jumlah Desa <sup>1</sup> /Kelurahan yang Mengalami Bencana Alam <sup>2</sup> Menurut Kecamatan di Kabupaten Bengkayang, 2019–2021 <i>Number of Villages<sup>1</sup>/Kelurahan that Had Natural Disaster<sup>2</sup> by Subdistrict in Bengkayang Regency, 2019–2021</i>	103
<b>4.4</b>	<b>KEMISKINAN</b> <b>POVERTY</b>	
4.4.1	Garis Kemiskinan, Jumlah, dan Persentase Penduduk Miskin di Kabupaten Bengkayang, 2015–2022 <i>Poverty Line, Number, and Percentage of Poor People in Bengkayang Regency, 2015–2022</i>	106
4.4.2	Indeks Kedalaman Kemiskinan dan Indeks Keparahan Kemiskinan di Kabupaten Bengkayang, 2015–2022 <i>Poverty Gap Index and Poverty Severity Index in Bengkayang Regency, 2015–2022</i>	107
<b>5.</b>	<b>PERTANIAN, KEHUTANAN, PETERNAKAN, DAN PERIKANAN/</b> <b>AGRICULTURE, FORESTRY, LIVESTOCK, AND FISHERY</b>	
<b>5.1</b>	<b>HORTIKULTURA</b> <b>HORTICULTURE</b>	
5.1.1	Luas Panen Tanaman Sayuran Menurut Kecamatan dan Jenis Tanaman di Kabupaten Bengkayang (ha), 2021 dan 2022 <sup>x</sup> <i>Harvested Area of Vegetables by Subdistrict and Kind of Plant in Bengkayang Regency (ha), 2021 and 2022<sup>x</sup></i>	116
5.1.2	Produksi Tanaman Sayuran Menurut Kecamatan dan Jenis Tanaman di Kabupaten Bengkayang (kuintal), 2021 dan 2022 <sup>x</sup>	

	<i>Production of Vegetables by Subdistrict and Kind of Plant in Bengkulu Regency (quintal), 2021 and 2022<sup>x</sup>.....</i>	120
5.1.3	Luas Panen Tanaman Sayuran dan Buah-buahan Semusim Menurut Jenis Tanaman di Kabupaten Bengkulu (ha), 2019–2022 <i>Harvested Area of Seasonal Vegetables and Fruits by Kind of Plant in Bengkulu Regency (ha), 2019–2022 .....</i>	124
5.1.4	Produksi Tanaman Sayuran dan Buah-buahan Semusim Menurut Jenis Tanaman di Kabupaten Bengkulu (kuintal), 2019–2022 <i>Production of Seasonal Vegetables and Fruits by Kind of Plant in Bengkulu Regency (quintal), 2019–2022.....</i>	126
5.1.5	Luas Panen Tanaman Biofarmaka Menurut Kecamatan dan Jenis Tanaman di Kabupaten Bengkulu (m <sup>2</sup> ), 2021 dan 2022 <i>Harvested Area of Medicinal Plants by Subdistrict and Kind of Plant in Bengkulu Regency (m<sup>2</sup>), 2021 and 2022.....</i>	128
5.1.6	Produksi Tanaman Biofarmaka Menurut Kecamatan dan Jenis Tanaman di Kabupaten Bengkulu (kg), 2021 dan 2022 <i>Production of Medicinal Plants by Subdistrict and Kind of Plant in Bengkulu Regency (kg), 2021 and 2022.....</i>	130
5.1.7	Luas Panen Tanaman Biofarmaka Menurut Jenis Tanaman di Kabupaten Bengkulu (m <sup>2</sup> ), 2019–2022 <i>Harvested Area of Medicinal Plants by Kind of Plant in Bengkulu Regency (m<sup>2</sup>), 2019–2022.....</i>	132
5.1.8	Produksi Tanaman Biofarmaka Menurut Jenis Tanaman di Kabupaten Bengkulu (kg), 2019–2022 <i>Production of Medicinal Plants by Kind of Plant in Bengkulu Regency (kg),2019–2022 .....</i>	133
5.1.9	Luas Panen Tanaman Hias Menurut Kecamatan dan Jenis Tanaman di Kabupaten Bengkulu (m <sup>2</sup> ), 2021 dan 2022 <sup>x</sup> <i>Harvested Area of Ornamental Plants by Subdistrict and Kind of Plant in Bengkulu Regency (m<sup>2</sup>), 2021 and 2022<sup>x</sup>.....</i>	134
5.1.10	Produksi Tanaman Hias Menurut Kecamatan dan Jenis Tanaman di Kabupaten Bengkulu (tangkai), 2021 dan 2022 <sup>x</sup> <i>Production of Ornamental Plants by Subdistrict and Kind of Plant in Bengkulu Regency (stalks), 2021 and 2022<sup>x</sup> .....</i>	137



5.1.11	Luas Panen Tanaman Hias Menurut Jenis Tanaman di Kabupaten Bengkayang (m <sup>2</sup> ), 2019–2022 <i>Harvested Area of Ornamental Plants by Kind of Plant in Bengkayang Regency (m<sup>2</sup>), 2019–2022</i> .....	140
5.1.12	Produksi Tanaman Hias Menurut Jenis Tanaman di Kabupaten Bengkayang (tangkai), 2019–2022 <i>Production of Ornamental Plants by Kind of Plant n Bengkayang Regency (stalks), 2019–2022</i> .....	141
5.1.13	Produksi Buah-buahan Menurut Kecamatan dan Jenis Tanaman di Kabupaten Bengkayang (kuintal), 2021 dan 2022 <sup>x</sup> <i>Production of Fruits by Subdistrict and Kind of Plant in Bengkayang Regency (kuintal), 2021 and 2022<sup>x</sup></i> .....	142
5.1.14	Produksi Buah-Buahan dan Sayuran Tahunan Menurut Jenis Tanaman di Kabupaten Bengkayang (kuintal), 2019–2022 <i>Production of Annual Fruits and Vegetables by Kind of Plant in Bengkayang Regency (quintal), 2019–2022</i> .....	146
<b>5.2</b>	<b>PERKEBUNAN</b>	
	<b>ESTATE CROPS</b>	
5.2.1	Luas Areal Tanaman Perkebunan Menurut Kecamatan dan Jenis Tanaman di Kabupaten Bengkayang (ha), 2021 dan 2022 <i>Planted Area of Estate Crops by Subdistrict and Type of Crops in Bengkayang Regency (ha), 2021 and 2022</i> .....	148
5.2.2	Produksi Perkebunan Menurut Kecamatan dan Jenis Tanaman di Kabupaten Bengkayang (ton), 2021 dan 2022 <i>Production of Estates by Subdistrict and Type of Crops in Bengkayang Regency (ton), 2021 and 2022</i> .....	152
5.2.3	Luas Areal Tanaman Perkebunan Rakyat Menurut Jenis Tanaman di Kabupaten Bengkayang (ha), 2018–2022 <i>Planted Area of Estate Crops by Type of Crops in Bengkayang Regency (ha), 2018–2022</i> .....	156
5.2.4	Produksi Perkebunan Rakyat Menurut Jenis Tanaman di Kabupaten Bengkayang (ton), 2018–2022 <i>Production of Estates by Type of Crops in Bengkayang Regency (ton), 2018–2022</i> .....	157

<b>6.</b>	<b>INDUSTRI, PERTAMBANGAN, DAN ENERGI/ INDUSTRY, MINING, AND ENERGY</b>	
6.1	Daya Terpasang, Produksi, dan Distribusi Listrik PT. PLN (Persero) pada Cabang/Ranting PLN Menurut Kecamatan di Kabupaten Bengkayang, 2022 <i>Installed Electricity Power, Production, and Distribution of PT. PLN (Persero) at PLN Branch by Subdistrict in Bengkayang Regency, 2022.</i>	166
6.2	Jumlah Pelanggan Listrik Menurut Kecamatan di Kabupaten Bengkayang, 2018–2022 <i>Number of Electricity Customers by Subdistrict in Bengkayang Regency, 2018–2022</i> .....	167
6.3	Jumlah Pelanggan dan Air yang Disalurkan Menurut Kecamatan di Kabupaten Bengkayang, 2022 <i>Number of Customers and Distributed Water by Subdistrict in Bengkayang Regency, 2022</i> .....	168
<b>7.</b>	<b>PARIWISATA/TOURISM</b>	
7.1	Jumlah Rumah Makan/Restoran Menurut Kecamatan di Kabupaten Bengkayang, 2019–2022 <i>Number of Restaurants by Subdistrict in Bengkayang Regency, 2019–2022</i> .....	176
<b>8.</b>	<b>TRANSPORTASI DAN KOMUNIKASI/ TRANSPORTATION AND COMMUNICATION</b>	
<b>8.1</b>	<b>TRANSPORTASI TRANSPORTATION</b>	
8.1.1	Panjang Jalan <sup>1</sup> Menurut Tingkat Kewenangan Pemerintahan di Kabupaten Bengkayang (km), 2020–2022 <i>Length of Roads<sup>1</sup> by Level of Government Authority in Bengkayang Regency (km), 2020–2022</i> .....	184
8.1.2	Panjang Jalan Menurut Jenis Permukaan Jalan di Kabupaten Bengkayang (km), 2020–2022 <i>Length of Roads by Type of Road Surface in Bengkayang Regency (km), 2020–2022</i> .....	185

8.1.3	Panjang Jalan Menurut Kondisi Jalan di Kabupaten Bengkayang (km), 2020–2022 <i>Length of Roads by Condition of Roads in Bengkayang Regency (km), 2020–2022</i> .....	186
<b>8.2</b>	<b>KOMUNIKASI</b> <b>COMMUNICATION</b>	
8.2.1	Jumlah Kantor Pos Pembantu Menurut Kecamatan di Kabupaten Bengkayang, 2019–2022 <i>Number of Post Offices Subsidiaries by Subdistrict in Bengkayang Regency, 2019–2022</i> .....	187
<b>9.</b>	<b>PERBANKAN, KOPERASI, DAN HARGA-HARGA/BANKING, COOPERATIVE, AND PRICES</b> .....	
9.1	Jumlah Koperasi Aktif Menurut Kecamatan di Kabupaten Bengkayang, 2019–2022 <i>Number of Active Cooperative by Subdistrict in Bengkayang Regency, 2019–2022</i> .....	196
9.2	Jumlah Koperasi Menurut Jenis Koperasi dan Kecamatan di Kabupaten Bengkayang, 2022 <i>Number of Cooperative by Kind of Cooperative and Subdistrict in Bengkayang Regency, 2022</i> .....	197
9.3	Indeks Harga Konsumen per Bulan Menurut Kelompok Pengeluaran (2018=100) di Kabupaten Bengkayang, 2022 <i>Consumer Price Index per Month by Expenditure Group (2018=100) in Bengkayang Regency, 2022</i> .....	198
9.4	Laju Inflasi Bulanan Menurut Kelompok Pengeluaran (2018=100) di Kabupaten Bengkayang, 2022 <i>Monthly Inflation Rate by Expenditure Group (2018=100) in Bengkayang Regency, 2022</i> .....	202
<b>10.</b>	<b>PENGELUARAN PENDUDUK/POPULATION EXPENDITURE</b>	
10.1	Rata-rata Pengeluaran per Kapita Sebulan Menurut Kelompok Komoditas (rupiah) di Kabupaten Bengkayang, 2021 dan 2022 <i>Monthly Average Expenditure per Capita by Commodity Group (rupiahs) in Bengkayang Regency, 2021 and 2022</i> .....	214

10.2	Persentase Pengeluaran per Kapita Sebulan Menurut Kelompok Komoditas di Kabupaten Bengkulu, 2021 dan 2022 <i>Percentage of Monthly Expenditure per Capita by Commodity Group in Bengkulu Regency, 2021 and 2022</i> .....	215
10.3	Persentase Penduduk Menurut Golongan Pengeluaran Per Kapita Sebulan di Kabupaten Bengkulu, 2022 <i>Percentage of Population by Class of Monthly Expenditure per Capita in Bengkulu Regency, 2022</i> .....	216
<b>11.</b>	<b>PERDAGANGAN/TRADE</b>	
11.1	Jumlah Sarana Perdagangan Menurut Jenisnya di Kabupaten Bengkulu, 2019–2022 <i>Number of Trading Facilities by Type of Facility in Bengkulu Regency, 2019–2022</i> .....	224
<b>12.</b>	<b>SISTEM NERACA REGIONAL/SYSTEM OF REGIONAL ACCOUNTS</b>	
12.1.	Produk Domestik Regional Bruto Atas Dasar Harga Berlaku Menurut Lapangan Usaha di Kabupaten Bengkulu (miliar rupiah), 2018–2022 <i>Gross Regional Domestic Product at Current Market Prices by Industry in Bengkulu Regency (billion rupiahs), 2018–2022</i> .....	232
12.2	Produk Domestik Regional Bruto Atas Dasar Harga Konstan 2010 Menurut Lapangan Usaha di Kabupaten Bengkulu (miliar rupiah), 2018–2022 <i>Gross Regional Domestic Product at 2010 Constant Market Prices by Industry in Bengkulu Regency (billion rupiahs), 2018–2022</i> .....	234
12.3	Distribusi Persentase Produk Domestik Regional Bruto Atas Dasar Harga Berlaku Menurut Lapangan Usaha di Kabupaten Bengkulu, 2018–2022 <i>Percentage Distribution of Gross Regional Domestic Product at Current Market Prices by Industry in Bengkulu Regency, 2018–2022</i> .....	236

12.4	<p>Laju Pertumbuhan Produk Domestik Regional Bruto Atas Dasar Harga Konstan 2010 Menurut Lapangan Usaha di Kabupaten Bengkayang (persen), 2019–2022 <i>Growth Rate of Gross Regional Domestic Product at 2010 Constant Market Prices by Industry in Bengkayang Regency (percent), 2019–2022</i> .....</p>	238
12.5	<p>Produk Domestik Regional Bruto Atas Dasar Harga Berlaku Menurut Jenis Pengeluaran di Kabupaten Bengkayang (miliar rupiah), 2018–2022 <i>Gross Regional Domestic Product at Current Market Prices by Type of Expenditure in Bengkayang Regency (billion rupiahs), 2018–2022</i> .....</p>	240
12.6	<p>Produk Domestik Regional Bruto Atas Dasar Harga Konstan 2010 Menurut Jenis Pengeluaran di Kabupaten Bengkayang (miliar rupiah), 2018–2022 <i>Gross Regional Domestic Product at 2010 Constant Market Prices by Type of Expenditure in Bengkayang Regency (billion rupiahs), 2018–2022</i> .....</p>	241
<b>13. PERBANDINGAN ANTAR KABUPATEN/ REGENCY/MUNICIPAL COMPARISON</b>		
13.1	<p>Jumlah Penduduk Menurut Kabupaten di Provinsi Bengkayang (ribu), 2018–2022 <i>Population by Regency in Bengkayang Province (thousand), 2018–2022</i> .....</p>	250
13.2	<p>Laju Pertumbuhan Produk Domestik Regional Bruto Atas Dasar Harga Konstan 2010 Menurut Kabupaten di Provinsi Bengkayang (persen), 2019–2022 <i>Rate of Growth of Gross Regional Domestic Products at 2010 Constant Market Prices by Regency in Bengkayang Province (percent), 2019–2022</i>.....</p>	251
13.3	<p>Jumlah Penduduk Miskin Menurut Kabupaten di Provinsi Bengkayang (ribu), 2018–2022 <i>Number of Poor Population by Regency in Bengkayang Province (thousand), 2018–2022</i>.....</p>	252
13.4	<p>Indeks Pembangunan Manusia Menurut Kabupaten di Provinsi Bengkayang, 2018–2022</p>	

*Human Development Index by Regency in Bengkulu Province,  
2018–2022* ..... 253

<https://bengkayangkab.bps.go.id>

## DAFTAR GAMBAR/LIST OF FIGURES

	Halaman Page	
1.1	Luas Daerah menurut Kecamatan di Kabupaten Bengkayang (%), 2022 <i>Area of Subdistrict in Bengkayang Regency (%), 2022</i> .....	8
1.2	Jarak dari Ibukota Kecamatan ke Ibukota Kabupaten di Kabupaten Bengkayang (km), 2022 <i>Distance between Subdistrict Capital and Regency Capital in Bengkayang Regency (km), 2022</i> .....	9
2.1	Distribusi Pegawai Negeri Sipil menurut Jenis Kelamin di Kabupaten Bengkayang (%), 2022 <i>Distribution of Civil Servants by Sex in Bengkayang Regency(%), 2022</i> .....	18
2.2	Distribusi Anggota Dewan Perwakilan Rakyat Daerah Menurut Partai Politik di Kabupaten Bengkayang (%), 2022 <i>Distribution of Regional House of Representatives's Members by Political Parties in Bengkayang Regency(%), 2022</i> .....	19
3.1	Persentase Penduduk menurut Kecamatan di Kabupaten Bengkayang (%), 2022 <i>Percentage Distribution of Population by Subdistrict in Bengkayang Regency(%), 2022</i> .....	47
3.2	Penduduk Berumur 15 Tahun Ke Atas yang Bekerja Selama Seminggu yang Lalu Menurut Status Pekerjaan Utama dan Jenis Kelamin di Kabupaten Bengkayang, 2022 <i>Population 15 Years of Age and Over who Worked During The Previous Week by Main Employment Status and Sex in Bengkayang Regency, 2022</i> .....	48
4.1	Persentase Penduduk Miskin di Kabupaten Bengkayang (%), 2014–2022 <i>Percentage of Poor People in Bengkayang Regeny (%), 2014–2022</i> .....	66
4.2	Garis Kemiskinan (rupiah/kapita/bulan) di Kabupaten Bengkayang, 2014–2022 <i>Poverty Line (rupiah/capita/month) in Bengkayang Regeny, 2014–2022</i> .....	67
5.1	Luas Panen Tanaman Cabai Besar Menurut Kecamatan di Kabupaten Bengkayang (ha), 2021 dan 2022 <i>Harvested Area of Big Chili by Subdistrict in Bengkayang Regency (ha), 2021 and 2022</i> .....	130
5.2	Produksi Tanaman Sayuran dan Buah-buahan Semusim Menurut Jenis Tanaman di Kabupaten Bengkayang (kuintal), 2022	

	Halaman Page
	<i>Production of Seasonal Vegetables and Fruits by Kind of Plant in Bengkulu Regency (quintal), 2022...</i> ..... 131
6.1	Jumlah Pelanggan Listrik Menurut Kecamatan di Kabupaten Bengkulu, 2018–2022 <i>Number of Electricity Customers by Subdistrict in Bengkulu Regency, 2018–2022</i> ..... 180
6.2	Jumlah Nilai Air yang Disalurkan di Kabupaten Bengkulu (rupiah), 2018-2022 <i>Number of Value Water in Bengkulu Regency (rupiahs), 2018-2022</i> ..... 181
7.1	Jumlah Rumah Makan/Restoran Menurut Kecamatan di Kabupaten Bengkulu,2022 <i>Number of Restaurants by Subdistrict in Bengkulu Regency, 2022</i> ..... 190
7.2	Jumlah Rumah Makan/Restoran di Kabupaten Bengkulu, 2019-2022 <i>Number of Restaurants in Bengkulu Regency, 2019-2022</i> ..... 191
8.1	Jumlah Kantor Pos Pembantu Menurut Kecamatan di Kabupaten Bengkulu,2022 <i>Number of Post Offices Subsidiaries by Subdistrict in Bengkulu Regency, 2022</i> ..... 198
8.2	Distribusi Panjang Jalan Menurut Jenis Permukaan Jalan di Kabupaten Bengkulu (%), 2022 <i>Distribution Length of Roads by Type of Road Surface in Bengkulu Regency (%), 2022</i> ..... 199
9.1	Jumlah Koperasi Aktif Menurut Kecamatan di Kabupaten Bengkulu, 2022 <i>Number of Active Cooperative in Bengkulu Regency, 2022</i> ..... 210
9.2	Distribusi Koperasi Menurut Jenis Koperasi di Kabupaten Bengkulu (%), 2022 <i>Distribution of Cooperative by Kind of Cooperative in Bengkulu Regency (%), 2022</i> ..... 211
10.1	Persentase Pengeluaran per Kapita Sebulan Menurut Kelompok Komoditas di Kabupaten Bengkulu (%), 2022 <i>Percentage of Monthly Expenditure per Capita by Commodity Group in Bengkulu Regency (%) , 2022</i> ..... 220
10.2	.Persentase Penduduk Menurut Golongan Pengeluaran Per Kapita Sebulan di Kabupaten Bengkulu (%), 2022 <i>Percentage of Population by Per Capita Spending Group a Month in Bengkulu Regency (%) , 2022</i> ..... 221
11.1	Sarana Perdagangan Menurut Jenisnya di Kabupaten Bengkulu (%), 2022



	Halaman Page
	<i>Trading Facilities by Type of Facility in Bengkayang Regency (%)</i> , 2022 ..... 230
11.2	<i>Jumlah Sarana Perdagangan di Kabupaten Bengkayang, 2019-2022</i> <i>Number of Trading Facilities in Bengkayang Regency, 2019-2022</i> ..... 231
12.1	<i>Distribusi Persentase Produk Domestik Regional Bruto Atas Dasar Harga Berlaku Menurut Lapangan Usaha di Kabupaten Bengkayang (%)</i> , 2022 <i>Percentage Distribution of Gross Regional Domestic Product at Current Market Prices by Industry in Bengkayang Regency (%)</i> , 2022..... 240
12.2	<i>Laju Pertumbuhan Produk Domestik Regional Bruto Atas Dasar Harga Konstan 2010 Menurut Lapangan Usaha di Kabupaten Bengkayang (%)</i> , 2018–2022 <i>Growth Rate of Gross Regional Domestic Product at 2010 Constant Market Prices by Industry in Bengkayang Regency (%)</i> , 2018–2022 ..... 241
13.1	<i>Jumlah Penduduk Menurut Kabupaten/Kota di Provinsi Kalimantan Barat, 2022</i> <i>Population by Regency/Municipality in Kalimantan Barat Province, 2022</i> ..... 258
13.2	<i>Indeks Pembangunan Manusia Menurut Kabupaten/ Kota di Provinsi Kalimantan Barat, 2022</i> <i>Human Development Index by Regency/Municipality in Kalimantan Barat Province, 2022</i> ..... 259

<https://bengkayangkab.bps.go.id>

## PENJELASAN UMUM/EXPLANATORY NOTES

Tanda-tanda, satuan-satuan, dan lain-lainnya yang digunakan dalam publikasi ini adalah sebagai berikut:

*Symbols, measurement units, and acronyms which are used in this publication, are as follows:*

### 1. TANDA-TANDA/SYMBOLS

Data tidak tersedia/ <i>Data not available</i> .....	: ...
Tidak ada atau nol / <i>Null or zero</i> .....	: -
Data dapat diabaikan/ <i>Data negligible</i> .....	: 0
Tanda decimal/ <i>Decimal point</i> .....	: ,
Data tidak dapat ditampilkan/ <i>Not applicable</i> .....	: NA
Angka estimasi/ <i>Estimated figures</i> .....	: e
Angka diperbaiki/ <i>Revised figures</i> .....	: r
Angka sementara/ <i>Preliminary figures</i> .....	: x
Angka sangat sementara/ <i>Very preliminary figures</i> .....	: xx
Angka sangat sangat sementara/ <i>Very very preliminary figures</i> .....	: xxx

### 2. SATUAN/UNITS

barel/ <i>barrel</i> .....	: 158,99 liter/ <i>litres</i> = 1/6,2898 m <sup>3</sup>
hektar (ha)/ <i>hectare (ha)</i> .....	: 10 000 m <sup>2</sup>
kilometer (km)/ <i>kilometres (km)</i> .....	: 1 000 meter/ <i>meters (m)</i>
knot/ <i>knot</i> .....	: 1,8523 km/jam ( <i>km/hour</i> )
kuintal/ <i>quintal</i> .....	: 100 kg
KWh .....	: 1 000 Watt hour
MWh .....	: 1 000 KWh
liter (untuk beras)/ <i>litre (for rice)</i> .....	: 0,80 kg
MMSCF .....	: 1/35,3 m <sup>3</sup>
metrik ton (m.ton)/ <i>metric ton (m. ton)</i> .....	: 0,98421 long ton = 1 000 kg
ons/ <i>ounce</i> .....	: 28,31 gram/ <i>grams</i>
ton .....	: 1 000 kg

Satuan lain: buah, dus, butir, helai/lembar, kaleng, batang, pulsa, ton kilometer (ton-km), jam, menit, persen (%).

*Other units: unit, pack, pieces, sheet, tin, pulse, ton-kilometres(ton-km), hour, minute, percent (%).*

Perbedaan angka di belakang koma disebabkan oleh pembulatan angka.

*The difference in decimal numbers is caused by rounding.*



## DAFTAR SINGKATAN/ LIST OF ABBREVIATIONS

SI	: Stasiun Iklim
SIMPK	: Stasiun Meteorologi Pertanian Khusus
t.t	: Tempat tidur
BCG	: Bacillus Calmette Guerin
DPT	: Difteri, Pertusis, Tetanus
TT	: Tetanus Toxoid
IOT	: Industri Obat Tradisional/ <i>Traditional Medicine Industry</i>
IKOT	: Industri Kecil Obat Tradisional/ <i>Traditional Medicine Small</i>
Alkes	: Alat kesehatan/ <i>Health Kits</i>
PKRT	: Perbekalan Kesehatan Rumah tangga/ <i>Household Health Logistics</i>
Kompl	: Komplemen/ <i>Complement</i>
IRTP	: Industri Pangan Produksi Rumah Tangga/ <i>Foods Home Industry</i>
PBF	: Pedagang Besar Farmasi/ <i>Pharmacy Whole-seller</i>
GFK	: Gudang Farmasi Kab/Kota/Regency/ <i>Municipality Pharmacy Warehouse</i>
RB	: Rumah Bersalin/ <i>Delivery House</i>
Pustu	: Puskesmas pembantu/ <i>Auxiliary Public Health Center</i>
BP	: Balai Pengobatan/ <i>Polyclinic</i>
TPS	: Tempat Pembuangan Sementara / <i>landfill</i>
Jamkesmas	: Jaminan kesehatan masyarakat miskin/ <i>Poor public health insurance</i>
PJKMU	: Program Jaminan Kesehatan Masyarakat Umum
SIUP	: Surat Ijin Usaha Perdagangan/ <i>Trading Permission Letter</i>
TDP	: Tanda Daftar Perusahaan/ <i>Company Registration Identity</i>
API	: Angka Pengenal Importir/ <i>Importer's Identity Number</i>



## Statistik Kunci, 2020–2022 Key Statistics, 2020–2022

Rincian/Description	Satuan/Unit	2020	2021	2022
(1)	(2)	(3)	(4)	(5)
<b>SOSIAL/SOCIAL</b>				
Penduduk <sup>1</sup> /Population <sup>1</sup>	ribu/thousand	286,366	290,943	296,855
Laju Pertumbuhan Penduduk <sup>1</sup> /Population Growth <sup>1</sup>	%	2,80	2,14	2,69
Angka Harapan Hidup <sup>1-e</sup> /Life Expectancy Rate <sup>1</sup>	tahun/years	73,83	73,84	74
Tingkat Partisipasi Angkatan Kerja -TPAK <sup>2,3</sup> Labour Force Participation Rate-LFPR <sup>2,3</sup>	%	75,81	70,16	69,95
Tingkat Pengangguran Terbuka-TPT <sup>2,3</sup> Unemployment Rate-UR <sup>2,3</sup>	%	3,91	4,42	2,84
Penduduk Miskin <sup>4</sup> /Poor People <sup>4</sup>	ribu/thousand	17,11	16,92	15,96
Persentase Penduduk Miskin <sup>4</sup> Percentage of Poor People <sup>4</sup>	%	6,62	6,48	6,03
Indeks Pembangunan Manusia-IPM <sup>5</sup> Human Development Index <sup>5</sup>	—	67,87	68,04	68,74
<b>EKONOMI/ECONOMIC</b>				
Produk Domestik Regional Bruto (PDRB) Harga Berlaku <sup>6</sup> Gross Regional Domestic Bruto (GRDP) at Current Price <sup>6</sup>	triliun rupiah trillion rupiahs	8,6723	9,319	10,325
Laju Pertumbuhan Ekonomi <sup>7</sup> /Economic Growth <sup>7</sup>	%	-1,99	4,33	5,45
PDRB Per Kapita Harga Berlaku <sup>6,8</sup> Per Capita of GRDP at Current Price <sup>6,8</sup>	juta rupiah million rupiahs	30,29	32,02	34,78

Catatan/Notes: <sup>1</sup> Data 2019 hasil ..... Data 2020 hasil Hasil Sensus Penduduk (SP) 2020 (September). Data 2021 hasil ...../The 2019 data was the result of ..... The 2020 data was the result of 2020 Population Census (September). The 2021 data was the result of ...

<sup>2</sup> Kondisi Agustus/Condition at August

<sup>3</sup> Menggunakan penimbang hasil proyeksi penduduk Survei Penduduk Antar Sensus (SUPAS) 2015/Weighted by the population projection results of the Intercensal Population Survey (SUPAS) 2015

<sup>4</sup> Kondisi Maret/Condition at March

<sup>5</sup> Sejak tahun 2010, IPM dihitung dengan metode baru. Komponen IPM metode baru adalah angka harapan hidup saat lahir, harapan lama sekolah, rata-rata lama sekolah, dan pengeluaran per kapita/Since 2010, HDI was calculated using new method. New HDI component are life expectancy at birth, expected years of schooling, means years of schooling, and expenditure per capita

<sup>6</sup> Mulai tahun 2010 mengadopsi System of National Account 2008 (SNA 2008)/Since 2010 is in line with System of National Account 2008 (SNA 2008)

<sup>7</sup> Menggunakan tahun dasar 2010 (2010=100)/Using 2010 base year (2010=100)

<sup>8</sup> Menggunakan proyeksi penduduk berdasarkan hasil SP2010/Using population projection based on SP2010





1.

# GEOGRAFI DAN IKLIM

*(GEOGRAPHY AND CLIMATE)*

Kabupaten Bengkulu berada pada ketinggian  
*Bengkayang Regency is located at an altitude*

**86,058** Mdpl  
*Masl*

Curah hujan tertinggi di Bengkulu pada tahun 2022 ada di bulan November  
*The highest rainfall in Bengkulu on 2022 was in November*

**546,1** Mm  
*Mm*





**PENJELASAN TEKNIS**

1. Sistem koordinat geografi digunakan untuk menunjukkan suatu titik di Bumi berdasarkan garis lintang dan garis bujur.
2. Garis lintang yaitu garis vertikal yang mengukur sudut antara suatu titik dengan garis katulistiwa. Titik di utara garis katulistiwa dinamakan Lintang Utara sedangkan titik di selatan katulistiwa dinamakan Lintang Selatan.
3. Garis bujur yaitu horizontal yang mengukur sudut antara suatu titik dengan titik nol di Bumi yaitu Greenwich di London Britania Raya yang merupakan titik bujur  $0^\circ$  atau  $360^\circ$  yang diterima secara internasional. Titik di barat bujur  $0^\circ$  dinamakan Bujur Barat sedangkan titik di timur  $0^\circ$  dinamakan Bujur Timur.
4. Data Geografi dikumpulkan dari Kantor Pertanahan Kab. Bengkayang.

**TECHNICAL NOTES**

1. *The geographic coordinate system is used to indicate a point on the Earth by latitude and longitude.*
2. *The latitude is the vertical line which measures the angle between a point to the equator. Point in the north of the equator is called the North latitude whereas a point south of the equator is called South Latitude.*
3. *Longitude namely horizontal measuring the angle between a point with zero point on Earth that is Greenwich in London United Kingdom which is a point of longitude  $0^\circ$  or  $360^\circ$  are accepted internationally. The point on the west longitude  $0^\circ$  West Longitude called while the eastern point of  $0^\circ$  is called longitude.*
4. *Geography Data collected from Kantor Pertanahan of Bengkayang Regency.*

<https://bengkayangkab.bps.go.id>

**ULASAN****DESCRIPTION**

## 1. Letak Geografis

Kabupaten Bengkayang merupakan salah satu kabupaten yang terletak di sebelah utara Propinsi Kalimantan Barat. Secara geografis, Kabupaten Bengkayang terletak di 0033'00" Lintang Utara sampai 1030'00" Lintang Utara dan 108039'0" Bujur Timur sampai 110010'00" Bujur Timur.

Secara administratif, batas-batas wilayah Kabupaten Bengkayang adalah sebagai berikut:

- [+]Utara : Kabupaten Sambas  
Serawak (Malaysia Timur)
- [+]Selatan : Kabupaten Mempawah
- [+]Timur : Kabupaten Landak  
Kabupaten Sanggau
- [+]Barat : Kota Singkawang  
Laut Natuna

## 2. Topografi dan Sungai

Ada dua kondisi alam yang membedakan wilayah Kabupaten Bengkayang. Kondisi alam yang pertama adalah pesisir pantai. Keseluruhan wilayah pesisir ini termasuk dalam wilayah administrasi Kecamatan Sungai Raya dan Kecamatan Sungai Raya Kepulauan. Kondisi alam yang kedua adalah daratan dan perbukitan yang terdiri dari Kecamatan Capkala, Samalantan, Monterado, Lembah Bawang, Bengkayang, Teriak, Sungai Betung, Ledo, Suti Semarang, Lumar, Sanggau Ledo, Tujuh Belas,

1. *Geographic Location*

*Bengkayang Regency is one of regency which is located in northside of Kalimantan Barat Province. Geographically, Bengkayang Regency is located between 0033'00" North Latitude to 1030'00" North Latitude and between 108039'0" East Longitude to 110010'00" East Longitude.*

*Those are the administration borders of Bengkayang Regency:*

- [+]North : Sambas Regency  
Serawak (East Malaysia)
- [+]South : Mempawah Regency
- [+]East : Landak Regency  
Sanggau Regency
- [+]West : Singkawang City  
Natuna Sea

2. *Topography and River*

*There are two natural condition in Bengkayang Regency. The first natural condition is coastal area. All of this coastal area is located in Sungai Raya District and Sungai Raya Kepulauan District. The second natural condition is land area and range of hills which are consist of Capkala, Samalantan, Monterado, Lembah Bawang, Bengkayang, Teriak, Sungai Betung, Ledo, Suti Semarang, Lumar, Sanggau Ledo, Tujuh Belas, Seluas, Jagoi Babang, and Siding District.*

Seluas, Jagoi Babang, dan Siding.

### 3. Luas Wilayah

Secara keseluruhan, luas wilayah Kabupaten Bengkayang adalah sebesar 5.382,74 km<sup>2</sup> atau sekitar 3,68 persen dari total luas wilayah Propinsi Kalimantan Barat. Pada tahun 2022, daerah pemerintahan Kabupaten Bengkayang dibagi menjadi 17 kecamatan. Dari sejumlah kecamatan yang ada, Kabupaten Bengkayang dibagi lagi menjadi 2 kelurahan dan 122 desa definitif.

Dilihat dari luas masing-masing kecamatan, Jagoi Babang merupakan kecamatan yang paling luas di Kabupaten Bengkayang dengan cakupan wilayah sebesar 655,02 km<sup>2</sup> atau sekitar 12,17 persen dari luas Kabupaten Bengkayang keseluruhan dan kecamatan dengan wilayah terkecil adalah Kecamatan Capkala dengan luas wilayah sebesar 46,36 km<sup>2</sup> atau hanya sekitar 0,86 persen dari total luas Kabupaten Bengkayang.

Dilihat dari jarak tempuh terjauh dari ibukota kecamatan ke ibukota kabupaten di Kabupaten Bengkayang, Kecamatan Siding adalah kecamatan dengan jarak tempuh terjauh, yaitu sekitar 103,68 km disusul Kecamatan Jagoi Babang dan Kecamatan Sungai Raya.

### 3. Wide Area

*Totally, Bengkayang Regency has 5.382,74 kilometres square area or about 3,68 percent of Kalimantan Barat Province total area. In 2022, the regional government of Bengkayang Regency consisted of 17 districts. Then, from all of the districts, Bengkayang Regency was divided by 2 wards and 122 villages.*

*From the area total of each districts, Jagoi Babang District is the largest district in Bengkayang Regency with the area total is 655,02 kilometres square or about 12,17 percent from the area total of Bengkayang Regency. Then, the smallest district is Capkala District with area total is 46,36 kilometres square or only 0,86 percent from the area total of Bengkayang Regency.*

*The distance between Bengkayang Regency capital city to each district has the variaton distance. Siding District has the longest distance from Bengkayang Regency capital city, that is 103,68 kilometres, then followed by Jagoi Babang and Sungai Raya District.*

#### 4. Pulau-pulau

Walaupun hanya sebagian kecil wilayah Kabupaten Bengkayang yang merupakan wilayah perairan laut, Kabupaten Bengkayang juga memiliki sejumlah pulau, yaitu sebanyak 12 pulau. Dari sejumlah pulau tersebut, ada sebanyak 6 pulau masih belum berpenghuni dan 6 pulau sudah berpenghuni. Semua pulau yang ada terletak di wilayah perairan Laut Natuna. Pulau terbesar yang berpenghuni adalah Pulau Lemukutan dan Pulau Kabung.

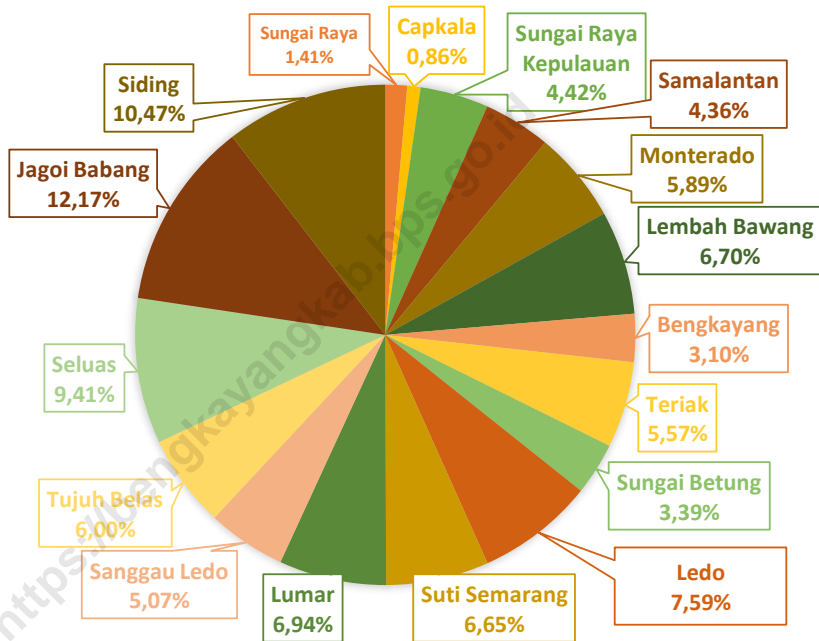
#### 4. Islands

*Although there is just small part of Bengkayang Regency area total which is marine area, Bengkayang Regency still has several islands, that is 12 islands. From all of the islands, there is just 6 islands which are still have no inhabitants and the 6 islands have had inhabitants. All of the islands are located in Natuna Sea. The largest islands which have had inhabitants is Lemukutan Island and Kabung Island.*

<https://bengkayangkab.bps.go.id>

**Gambar** 1.1  
**Figures**

**Luas Daerah menurut Kecamatan di Kabupaten  
Bengkayang (%), 2022**  
**Area of Subdistrict in Bengkayang Regency (%), 2022**

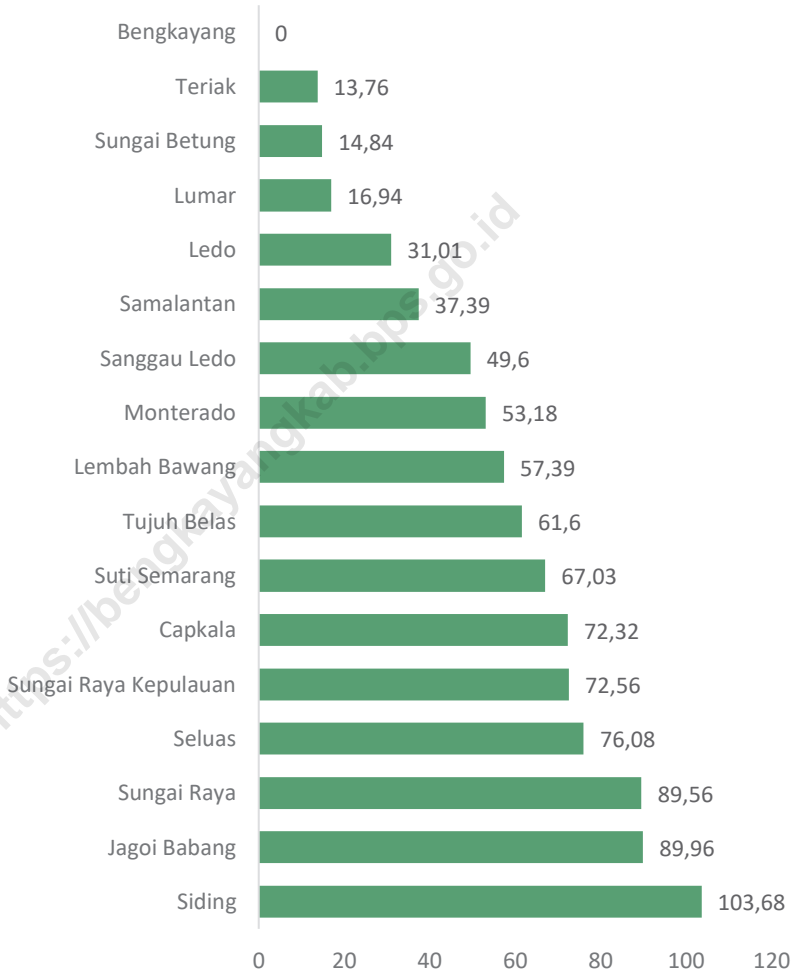


Sumber/Source: Peta Rupa Bumi Indonesia (RBI), Badan Informasi Geospasial/Indonesian Topographic Map, Geospatial Information Board



**Gambar** 1.2  
**Figures**

**Jarak dari Ibukota Kecamatan ke Ibukota Kabupaten di Kabupaten Bengkayang (km), 2022**  
**Distance between Subdistrict Capital and Regency Capital in Bengkayang Regency (km), 2022**



Sumber/Source: Peta Rupa Bumi Indonesia (RBI), Badan Informasi Geospasial/Indonesian Topographic Map, Geospatial Information Board

## 1.1 KEADAAN GEOGRAFI GEOGRAPHY CONDITION

**Tabel**  
**Table** 1.1.1 **Luas Daerah dan Jumlah Pulau Menurut Kecamatan di Kabupaten Bengkayang, 2022**  
**Total Area and Number of Islands by Subdistrict in Bengkayang Regency, 2022**

Kecamatan Subdistrict	Ibukota Kecamatan Capital of Subdistrict	Luas Total Area (km <sup>2</sup> /sq.km)
(1)	(2)	(3)
1. Sungai Raya	Sungai Duri	75,85
2. Capkala	Capkala	46,36
3. Sungai Raya Kepulauan	Sungai Raya	237,87
4. Samalantan	Samalantan	234,69
5. Monterado	Monterado	317,17
6. Lembah Bawang	Papan Uduk	360,80
7. Bengkayang	Sebalo	167,05
8. Teriak	Bana	299,70
9. Sungai Betung	Suka Maju	182,39
10. Ledo	Lesabela	408,48
11. Suti Semarang	Suti Semarang	357,85
12. Lumar	Tiga Berkat	373,51
13. Sanggau Ledo	Lembang	273,05
14. Tujuh Belas	Pisak	323,13
15. Seluas	Seluas	506,50
16. Jagoi Babang	Jagoi	655,02
17. Siding	Hlibuie	563,32
<b>Kabupaten Bengkayang</b>	<b>Bengkayang</b>	<b>5 382,74</b>

Lanjutan Tabel/*Continued Table* 1.1.1

Kecamatan <i>Subdistrict</i>	Persentase terhadap Luas Kabupaten <i>Percentage to Regency/Municipal Area</i>	Jumlah Pulau <i>Number of Islands</i>
(1)	(4)	(5)
1. Sungai Raya	1,41	0
2. Capkala	0,86	0
3. Sungai Raya Kepulauan	4,42	12
4. Samalantan	4,36	0
5. Monterado	5,89	0
6. Lembah Bawang	6,70	0
7. Bengkayang	3,10	0
8. Teriak	5,57	0
9. Sungai Betung	3,39	0
10. Ledo	7,59	0
11. Suti Semarang	6,65	0
12. Lumar	6,94	0
13. Sanggau Ledo	5,07	0
14. Tujuh Belas	6,00	0
15. Seluas	9,41	0
16. Jagoi Babang	12,17	0
17. Siding	10,47	0
<b>Kabupaten Bengkayang</b>	<b>100,00</b>	<b>12</b>

Sumber/*Source*: Peta Rupa Bumi Indonesia (RBI), Badan Informasi Geospasial/*Indonesian Topographic Map, Geospatial Information Board*

**Tabel 1.1.2** **Tinggi Wilayah dan Jarak ke Ibukota Kabupaten Menurut Kecamatan di Kabupaten Bengkayang, 2022**  
**Altitude and Distance to the Capital of Regency by Subdistrict in Bengkayang Regency, 2022**

Kecamatan Subdistrict	Tinggi Wilayah (mdpl) Altitude (m a.s.l)	Jarak ke Ibukota Kabupaten Distance to the Capital of Regency
(1)	(2)	(3)
1. Sungai Raya	...	89,56
2. Capkala	...	72,32
3. Sungai Raya Kepulauan	...	72,56
4. Samalantan	...	37,39
5. Monterado	...	53,18
6. Lembah Bawang	...	57,39
7. Bengkayang	...	0
8. Teriak	...	13,76
9. Sungai Betung	...	14,84
10. Ledo	...	31,01
11. Suti Semarang	...	67,03
12. Lumar	...	16,94
13. Sanggau Ledo	...	49,60
14. Tujuh Belas	...	61,60
15. Seluas	...	76,08
16. Jagoi Babang	...	89,96
17. Siding	...	103,68
<b>Kabupaten Bengkayang</b>	<b>86,058</b>	<b>-</b>

Sumber/Source: Peta Rupa Bumi Indonesia (RBI), Badan Informasi Geospasial/Indonesian Topographic Map, Geospatial Information Board

## 1.2 KEADAAN IKLIM CLIMATE CONDITION

**Tabel 1.2.1** Pengamatan Unsur Iklim Menurut Bulan di Stasiun Bengkayang, 2022  
*Table 1.2.1 Observation of Climate Elements By Months at Bengkayang Station, 2022*

Bulan Month	Suhu/Temperature (°C)			Kelembaban/Humidity (%)		
	Minimum	Rata-rata Average	Maksimum Maximum	Minimum	Rata-rata Average	Maksimum Maximum
(1)	(2)	(3)	(4)	(5)	(6)	(7)
Januari/January	22,4	26,0	32,2	66,0	90,7	100,0
Februari/February	22,6	26,7	33,7	57,0	88,3	100,0
Maret/March	22,6	27,0	33,9	57,0	86,3	100,0
April/April	22,2	27,2	34,5	58,0	86,6	100,0
Mei/May	22,8	27,9	35,3	51,0	85,2	100,0
Juni/June	22,4	26,4	33,6	60,0	88,9	100,0
Juli/July	22,2	27,2	34,9	53,0	85,8	100,0
Agustus/August	22,0	26,6	33,8	58,0	88,1	100,0
September/September	22,0	26,6	32,8	48,0	86,3	100,0
Oktober/October	22,7	26,3	32,6	59,0	90,0	100,0
November/November	22,4	26,4	35,3	55,0	89,2	100,0
Desember/December	22,4	26,3	33,5	59,0	88,3	100,0

Lanjutan Tabel/*Continued Table 1.2.1*

Bulan Month	Kecepatan Angin (m/det) Wind Velocity (m/sec)			Tekanan Udara/Atmospheric Pressure (mbar)		
	Minimum	Rata-rata Average	Maksimum Maximum	Minimum	Rata-rata Average	Maksimum Maximum
(1)	(8)	(9)	(10)	(11)	(12)	(13)
Januari/January	0,0	2,1	10,0	1 006,1	1 009,6	1 013,4
Februari/February	0,0	2,1	9,0	1 003,2	1 008,5	1 011,9
Maret/March	0,0	2,2	10,0	1 003,4	1 008,1	1 012,0
April/April	0,0	2,1	11,0	1 003,9	1 008,2	1 013,0
Mei/May	0,0	2,2	23,0	1 003,6	1 007,9	1 013,2
Juni/June	0,0	2,1	18,0	1 004,2	1 008,4	1 011,6
Juli/July	0,0	2,0	11,0	1 003,7	1 007,7	1 012,0
Agustus/August	0,0	2,0	10,0	1 004,4	1 008,1	1 011,4
September/September	0,0	2,1	11,0	1 003,5	1 009,3	1 015,0
Oktober/October	0,0	2,0	13,0	1 004,6	1 009,1	1 012,8
November/November	0,0	1,7	10,0	1 003,8	1 008,7	1 013,4
Desember/December	0,0	2,3	11,0	1 003,3	1 008,4	1 014,4

Lanjutan Tabel/*Continued Table 1.2.1*

Bulan Month	Jumlah Curah Hujan Number of Precipitation (mm)	Jumlah Hari Hujan (hari) Number of Rainy Days (day)	Penyinaran Matahari Duration of Sunshine (%)
(1)	(14)	(15)	(16)
Januari/January	426,6	31	3,1
Februari/February	180,9	27	5,0
Maret/March	74,5	30	5,6
April/April	175,6	30	6,2
Mei/May	152,4	30	6,3
Juni/June	210,0	28	5,2
Juli/July	80,3	30	5,5
Agustus/August	286,5	30	5,0
September/September	151,9	29	3,2
Oktober/October	409,8	29	3,5
November/November	546,1	28	4,2
Desember/December	411,0	29	3,1

Catatan/Note: *Calm* adalah kecepatan angin mendekati nol/*Calm is wind velocity close to zero*

Sumber/Source: Badan Meteorologi, Klimatologi, dan Geofisika/*Meteorological, Climatological, and Geophysical Agency*





# 2.

## PEMERINTAHAN

(GOVERNMENT)

Persentase penduduk Bengkulu yang berprofesi sebagai pegawai negeri sipil

*Percentage of Bengkulu regency population work as civil servant*

**1** Persen  
*Percent*



Persentase  
Pegawai Negeri  
Sipil Laki-Laki  
*Percentage of Male  
Civil Servant*

**46** Persen  
*Percent*

Persentase  
Pegawai Negeri  
Sipil Perempuan  
*Percentage of  
Female Civil Servant*

**54** Persen  
*Percent*



**PENJELASAN TEKNIS**

1. Kecamatan adalah pembagian wilayah administratif di Indonesia di bawah kabupaten atau kota.
2. Kelurahan adalah satuan wilayah yang ditempati oleh sejumlah penduduk yang mempunyai organisasi pemerintahan terendah langsung di bawah kecamatan.
3. Desa adalah satuan wilayah yang ditempati oleh sejumlah penduduk sebagai kesatuan masyarakat termasuk di dalamnya kesatuan masyarakat hukum yang mempunyai organisasi pemerintahan terendah dan langsung di bawah camat serta berhak menyelenggarakan rumah tangga sendiri.

**TECHNICAL NOTES**

1. *District is the division of administrative regions in Indonesia under the city/Regency.*
2. *Urban Village is a unit of area occupied by a population that has the lowest administration organization directly under the district.*
3. *The village is a unit of area occupied by a number of people as the unity of the community including the legal community unit which has the lowest administration organization and directly under the district head and the right to conduct his own household.*

<https://bengkayangkab.bps.go.id>

**ULASAN**

Sampaiakhir tahun 2022 Kabupaten Bengkayang memiliki 17 Kecamatan, 2 Kelurahan dan 122 desa, sesuai dengan peraturan terakhir yaitu Peraturan Daerah Kabupaten Bengkayang nomor 12 tahun 2006. Kecamatan yang paling banyak memiliki desa adalah Kecamatan Teriak yang mempunyai 18 desa, sedangkan kecamatan yang paling sedikit memiliki desa adalah Kecamatan Sungai Betung dan Tujuh Belas yang hanya mempunyai 4 desa.

Pada tahun 2022 tercatat sebanyak 4.082 orang pegawai negeri sipil yang bekerja di lingkungan Pemerintah Daerah Kabupaten Bengkayang. Bila dirinci menurut jenis pendidikan yang ditamatkan, yaitu sebanyak 2.223 orang berpendidikan Sarjana, 850 orang pegawai dengan tingkat pendidikan Diploma III, 15 orang pegawai dengan tingkat pendidikan Diploma I, 543 orang dengan pendidikan SMA/Sederajat, 20 orang berpendidikan SMP/Sederajat, dan 7 orang berpendidikan SD/Sederajat.

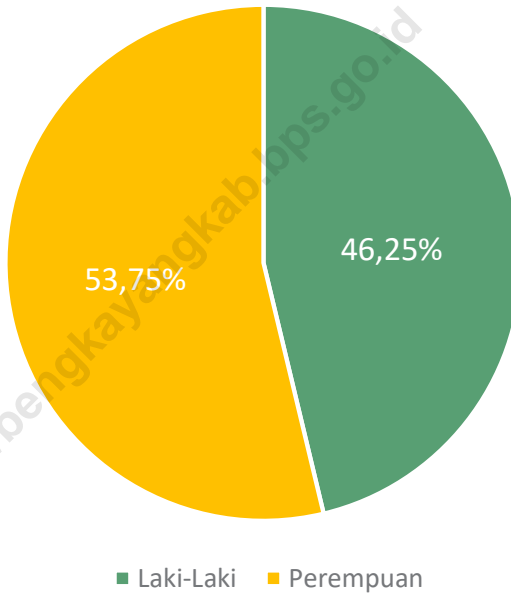
**DESCRIPTION**

*Until the end of 2022 Bengkayang Regency consist of 17 Districts, 2 Urban Villages and 122 Villages, In accordance with lastest regulation, Bengkayang Regency Regional Regulation number 12 of 2006. The Districts which have the most villages was Teriak, which have 18 villages, but the districts which have least was Sungai Betung and Tujuh Belas, which was only 4 villages.*

*In 2022 there were 4.082 persons who worked for civil servants in regional government of Bengkayang Regency. When elaborated by type of education attained, as many as 2.223 have educated of Bachelor (S1/S2), 850 Employees with educated of Diploma III, 15 Employees with educated of Diploma I, then there are as many as 543 persons with senior High School education, 20 of junior High School graduates, then 7 have Elementary School graduates.*

**Gambar** 2.1  
**Figures**

**Distribusi Pegawai Negeri Sipil menurut Jenis Kelamin di Kabupaten Bengkayang (%), 2022**  
**Distribution of Civil Servants by Sex in Bengkayang Regency(%), 2022**

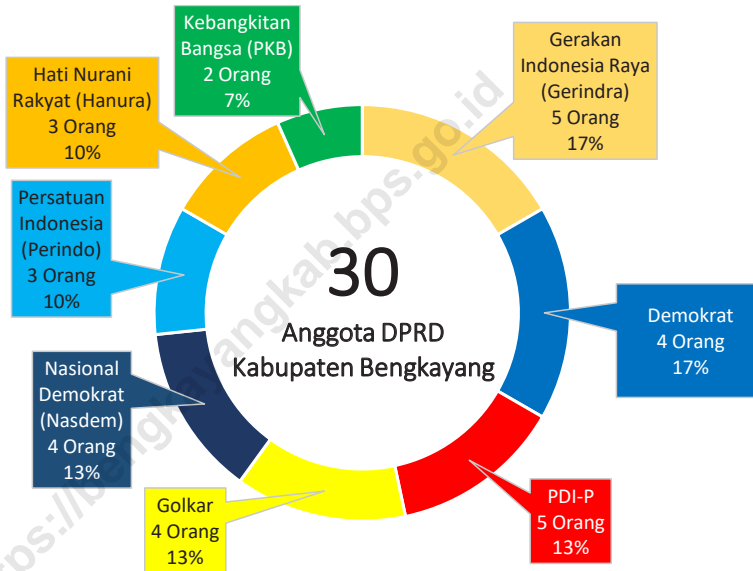


Sumber/Source: Badan Kepegawaian Daerah Kabupaten Bengkayang/ Human Resources Agency Bengkayang

**Gambar** 2.2  
**Figures**

**Distribusi Anggota Dewan Perwakilan Rakyat Daerah Menurut Partai Politik di Kabupaten Bengkulu, 2022**

*Distribution of Regional House of Representatives' Members by Political Parties in Bengkulu Regency(%), 2022*



Sumber/Source: DPRD Kabupaten Bengkulu/Regional House of Representatives Bengkulu Regency

## 2.1 WILAYAH ADMINISTRATIF ADMINISTRATIVE AREA

**Tabel** 2.1.1 Jumlah Desa<sup>1</sup>/Kelurahan Menurut Kecamatan di Kabupaten Bengkayang, 2018–2022  
**Table** 2.1.1 Number of Villages<sup>1</sup>/Kelurahan by Subdistrict in Bengkayang Regency, 2018–2022

Kecamatan Subdistrict	2018	2019	2020	2021	2022
(1)	(2)	(3)	(4)	(5)	(6)
1. Sungai Raya	5	5	5	5	5
2. Capkala	6	6	6	6	6
3. Sungai Raya Kepulauan	5	5	5	5	5
4. Samalantan	7	7	7	7	7
5. Monterado	11	11	11	11	11
6. Lembah Bawang	8	8	8	8	8
7. Bengkayang	6	6	6	6	6
8. Teriak	18	18	18	18	18
9. Sungai Betung	4	4	4	4	4
10. Ledo	12	12	12	12	12
11. Suti Semarang	8	8	8	8	8
12. Lumar	5	5	5	5	5
13. Sanggau Ledo	5	5	5	5	5
14. Tujuh Belas	4	4	4	4	4
15. Seluas	6	6	6	6	6
16. Jagoi Babang	6	6	6	6	6
17. Siding	8	8	8	8	8
<b>Kabupaten Bengkayang</b>	<b>124</b>	<b>124</b>	<b>124</b>	<b>124</b>	<b>124</b>

Catatan/Note: <sup>1</sup> Termasuk Unit Permukiman Transmigrasi (UPT)/Include Transmigration Settlement Unit  
Sumber/Source: Peraturan Kepala Badan Pusat Statistik Nomor 1 Tahun 2021 Tanggal 5 Februari 2021 tentang Perubahan Atas Peraturan Kepala Badan Pusat Statistik Nomor 3 Tahun 2020 tentang Kode dan Nama Wilayah Kerja Statistik Tahun 2020/Chief Statistician Regulation Number 1/2021, February 5 2021, as a revision of Chief Statistician Regulation Number 3 of 2020 on Code and Name of Regional Level of Data Collection.



## 2.2 DEWAN PERWAKILAN RAKYAT DAERAH REGIONAL HOUSE OF REPRESENTATIVE

**Tabel 2.2.1** Jumlah Anggota Dewan Perwakilan Rakyat Daerah Menurut Partai Politik dan Jenis Kelamin di Kabupaten Bengkulu, 2022  
*Number of Regional House of Representatives's Members by Political Parties and Sex in Bengkulu Regency 2022*

Partai Politik <i>Political Parties</i>	Laki-laki <i>Male</i>	Perempuan <i>Female</i>	Jumlah <i>Total</i>
(1)	(2)	(3)	(4)
1. Partai Gerindra	4	1	5
2. Partai Demokrat	4	1	5
3. PDI-Perjuangan	3	1	4
4. Parta Golkar	3	1	4
5. Partai Nasdem	2	2	4
6. Partai Hanura	3	...	3
7. Partai Perindo	3	...	3
8. Partai PKB	2	...	2

Sumber/Source: DPRD Kabupaten Bengkulu/Regional House of Representatives Bengkulu Regency . . .

## 2.3 SUMBER DAYA MANUSIA HUMAN RESOURCES

**Tabel** 2.3.1 Jumlah Pegawai Negeri Sipil Menurut Jabatan dan Jenis Kelamin di Kabupaten Bengkayang, Desember 2021 dan Desember 2022  
*Number of Civil Servants by Occupation and Sex in Bengkayang Regency, December 2021 and December 2022*

Jabatan Occupation	2021		Jumlah Total
	Laki-laki Male	Perempuan Female	
(1)	(2)	(3)	(4)
Jabatan Pimpinan Tinggi Utama Senior Executives	–	–	–
Jabatan Pimpinan Tinggi Madya Middle Executives	–	–	–
Jabatan Pimpinan Tinggi Pratama Junior Executives	21	3	24
Administrator/ Administrator	109	32	141
Pengawas/ Supervisor	233	139	372
Eselon V/ 5th Echelon	–	–	–
Jabatan Fungsional Dosen Certain Functional Position for Lecturer	–	–	–
Jabatan Fungsional Guru Certain Functional Position for Teacher	646	822	1 468
Jabatan Fungsional Medis Certain Functional Position for Medical Field	133	456	589
Jabatan Fungsional Teknis Certain Functional Position for Technical Field	64	24	88
"Jabatan Fungsional Umum/Pelaksana General Functional Position "	674	605	1 279
<b>Jumlah/Total</b>	<b>1 880</b>	<b>2 081</b>	<b>3 961</b>

Lanjutan Tabel/Continued Table 2.3.1

Jabatan Occupation	2022		
	Laki-laki Male	Perempuan Female	Jumlah Total
(1)	(2)	(3)	(4)
<b>Jabatan Pimpinan Tinggi Utama</b> <i>Senior Executives</i>	–	–	–
<b>Jabatan Pimpinan Tinggi Madya</b> <i>Middle Executives</i>	–	–	–
<b>Jabatan Pimpinan Tinggi Pratama</b> <i>Junior Executives</i>	24	6	30
<i>Administrator/ Administrator</i>	126	29	155
<i>Pengawas/ Supervisor</i>	118	65	183
<i>Eselon V/ 5th Echelon</i>	–	–	–
<i>Jabatan Fungsional Dosen</i> <i>Certain Functional Position for Lecturer</i>	–	–	–
<i>Jabatan Fungsional Guru</i> <i>Certain Functional Position for Teacher</i>	603	788	1.391
<i>Jabatan Fungsional Medis</i> <i>Certain Functional Position for Medical Field</i>	125	438	563
<i>Jabatan Fungsional Teknis</i> <i>Certain Functional Position for Technical Field</i>	155	93	248
<i>"Jabatan Fungsional Umum/Pelaksana</i> <i>General Functional Position "</i>	737	775	1.512
<b>Jumlah/Total</b>	<b>1 888</b>	<b>2 194</b>	<b>4 082</b>

Sumber/Source: Badan Kepegawaian Negara (BKN)/National Civil Service Agency

**Tabel**  
**Table** 2.3.2

**Jumlah Pegawai Negeri Sipil Menurut Tingkat Pendidikan dan Jenis Kelamin di Kabupaten Bengkulu, Desember 2021 dan Desember 2022**  
**Number of Civil Servants by Educational Level and Sex in Bengkulu Regency, Desember 2021 and Desember 2022**

Tingkat Pendidikan <i>Educational Level</i>	2021		
	Laki-laki <i>Male</i>	Perempuan <i>Female</i>	Jumlah <i>Total</i>
(1)	(2)	(3)	(4)
Sekolah Dasar (SD) <i>Primary School</i>	8	–	8
Sekolah Menengah Pertama (SMP) <i>Junior High School</i>	21	6	27
Sekolah Menengah Atas (SMA) <i>Senior High School</i>	413	237	650
Diploma I/Akta I <i>Diploma I/Akta I</i>	8	12	20
Diploma II/Akta II <i>Diploma II/Akta II</i>	105	84	189
Diploma III/Akta III <i>Diploma III/Akta III</i>	205	513	718
Diploma IV/Akta IV <i>Diploma IV/Akta IV</i>	33	32	65
S1/Sarjana <i>Under Graduate/Bachelor</i>	974	1 132	2 106
S2/Pasca Sarjana <i>Graduate</i>	111	65	176
S3/Doktor/Ph.D <i>Post Graduate</i>	2	–	2
<b>Jumlah/Total</b>	<b>1 880</b>	<b>2 081</b>	<b>3 961</b>

Lanjutan Tabel/*Continued Table 2.3.2*

Tingkat Pendidikan <i>Educational Level</i>	2022		
	Laki-laki <i>Male</i>	Perempuan <i>Female</i>	Jumlah <i>Total</i>
(1)	(2)	(3)	(4)
Sekolah Dasar (SD) <i>Primary School</i>	7	–	7
Sekolah Menengah Pertama (SMP) <i>Junior High School</i>	18	2	20
Sekolah Menengah Atas (SMA) <i>Senior High School</i>	360	183	543
Diploma I/Akta I <i>Diploma I/Akta I</i>	6	9	15
Diploma II/Akta II <i>Diploma II/Akta II</i>	81	66	147
Diploma III/Akta III <i>Diploma III/Akta III</i>	242	608	850
Diploma IV/Akta IV <i>Diploma IV/Akta IV</i>	43	53	96
S1/Sarjana <i>Under Graduate/Bachelor</i>	1 021	1 202	2 223
S2/Pasca Sarjana <i>Graduate</i>	108	71	179
S3/Doktor/Ph.D <i>Post Graduate</i>	2	–	2
<b>Jumlah/Total</b>	<b>1 888</b>	<b>2 194</b>	<b>4 082</b>

Catatan/Note: Jumlah Pegawai Negeri Sipil yang Bekerja pada Instansi Daerah/  
 Sumber/Source: Badan Kepegawaian Negara (BKN)/National Civil Service Agency

**Tabel 2.3.3**  
**Table**

**Jumlah Pegawai Negeri Sipil Menurut Tingkat  
Kepangkatan dan Jenis Kelamin di Kabupaten  
Bengkayang, Desember 2021 dan Desember 2022**  
**Number of Civil Servants by Hierarchy and Sex in  
Bengkayang Regency, Desember 2021 and Desember  
2022**

Pangkat/Golongan/Ruang Hierarchy	2021		
	Laki-laki Male	Perempuan Female	Jumlah Total
(1)	(2)	(3)	(4)
<b>Golongan I/Range I</b>	16	5	21
1. I/A (Juru Muda/Junior Clerk)	–	–	–
2. I/B (Juru Muda Tingkat I/First Class Junior Clerk)	3	–	3
3. I/C (Juru/Clerk)	–	2	2
4. I/D (Juru Tingkat I/First Class Clerk)	13	3	16
<b>Golongan II/Range II</b>	352	305	657
5. II/A (Pengatur Muda/Junior Supervisor)	30	12	42
6. II/B (Pengatur Muda Tingkat I/First Class Junior Supervisor)	99	90	189
7. II/C (Pengatur/Supervisor)	83	67	150
8. II/D (Pengatur Tingkat I/First Class Supervisor)	140	136	276
<b>Golongan III/Range III</b>	1 217	1 535	2 752
9. III/A (Penata Muda/Junior Superintendent)	306	367	673
10. III/B (Penata Muda Tingkat I/First Class Junior Superintendent)	370	515	885
11. III/C (Penata/Superintendent)	251	351	602
12. III/D (Penata Tingkat I/First Class Superintendent)	290	302	592
<b>Golongan IV/Range IV</b>	295	236	531
13. IV/A (Pembina/Administrator)	247	223	470
14. IV/B (Pembina Tingkat I/First Class Administrator)	35	12	47
15. IV/C (Pembina Utama Muda/Junior Administrator)	12	1	13
16. IV/D (Pembina Utama Madya/Middle Administrator)	1	–	1
17. IV/E (Pembina Utama/Senior Administrator)	–	–	–
<b>Jumlah/Total</b>	<b>1 880</b>	<b>2 081</b>	<b>3 961</b>

Lanjutan Tabel/*Continued Table 2.3.3*

Pangkat/Golongan/Ruang <i>Hierarchy</i>	2022		
	Laki-laki <i>Male</i>	Perempuan <i>Female</i>	Jumlah <i>Total</i>
(1)	(2)	(3)	(4)
<b>Golongan I/Range I</b>	11	1	12
1. I/A (Juru Muda/ <i>Junior Clerk</i> )	–	–	–
2. I/B (Juru Muda Tingkat I/ <i>First Class Junior Clerk</i> )	1		1
3. I/C (Juru/ <i>Clerk</i> )	2	1	3
4. I/D (Juru Tingkat I/ <i>First Class Clerk</i> )	8		8
<b>Golongan II/Range II</b>	344	360	704
5. II/A (Pengatur Muda/ <i>Junior Supervisor</i> )	30	17	47
6. II/B (Pengatur Muda Tingkat I/ <i>First Class Junior Supervisor</i> )	65	47	112
7. II/C (Pengatur/ <i>Supervisor</i> )	139	178	317
8. II/D (Pengatur Tingkat I/ <i>First Class Supervisor</i> )	110	118	228
<b>Golongan III/Range III</b>	1.274	1.623	2.897
9. III/A (Penata Muda/ <i>Junior Superintendent</i> )	327	387	714
10. III/B (Penata Muda Tingkat I/ <i>First Class Junior Superintendent</i> )	398	540	938
11. III/C (Penata/ <i>Superintendent</i> )	264	371	635
12. III/D (Penata Tingkat I/ <i>First Class Superintendent</i> )	285	325	610
<b>Golongan IV/Range IV</b>	259	210	469
13. IV/A (Pembina/ <i>Administrator</i> )	206	189	395
14. IV/B (Pembina Tingkat I/ <i>First Class Administrator</i> )	39	19	58
15. IV/C (Pembina Utama Muda/ <i>Junior Administrator</i> )	14	2	16
16. IV/D (Pembina Utama Madya/ <i>Middle Administrator</i> )	–	–	–
17. IV/E (Pembina Utama/ <i>Senior Administrator</i> )	–	–	–
<b>Jumlah/Total</b>	<b>1 888</b>	<b>2 194</b>	<b>4 082</b>

Sumber/Source: Badan Kepegawaian Negara (BKN)/National Civil Service Agency

## 2.4 KEUANGAN PEMERINTAH GOVERNMENT FINANCE

**Tabel 2.4.1** Realisasi Pendapatan Pemerintah Kabupaten Bengkulu Menurut Jenis Pendapatan (ribu rupiah), 2018–2021  
**Table 2.4.1** Actual Bengkulu Regency Government Revenues by Kind of Revenues (thousand rupiahs), 2018–2021

Jenis Pendapatan/Kind of Revenues	2018	2019
(1)	(2)	(3)
<b>1. Pendapatan Asli Daerah (PAD)/Regional Revenue</b>	<b>50 525 048</b>	<b>51 957 360</b>
1.1 Pajak Daerah/Regional Tax	14 423 504	15 803 242
1.2 Retribusi Daerah/Regional Retribution	2 210 825	3 187 583
1.3 Hasil Perusahaan Milik Daerah dan Pengelolaan Kekayaan Daerah yang Dipisahkan Regional-Owned Company Revenue and Separated Management of Regional Wealth	4 279 169	4 959 077
1.4 Lain-lain PAD yang Sah/Other Regional Revenue	29 611 550	28 007 457
<b>2. Dana Perimbangan/Balance Funds</b>	<b>774 370 717</b>	<b>859 246 614</b>
2.1 Bagi Hasil Pajak/Tax Sharing Revenue	14 655 909	13 211 462
2.2 Bagi Hasil Bukan Pajak/Sumber Daya Alam Non-Tax Sharing Revenue/Natural Resources	4 534 794	4 604 259
2.3 Dana Alokasi Umum/General Allocation Fund	581 274 511	599 194 331
2.4 Dana Alokasi Khusus/Special Allocation Fund	173 905 503	242 236 562
<b>3. Lain-lain Pendapatan yang Sah/Other Revenue</b>	<b>178 946 583</b>	<b>202 815 339</b>
3.1 Pendapatan Hibah/Grant	40 787 005	51 577 806
3.2 Dana Darurat/Emergency Fund	-	-
3.3 Dana Bagi Hasil Pajak dari Provinsi dan Pemerintah Daerah Lainnya/Tax Sharing Revenue from Provincial and Other Regional Governments	45 759 341	45 298 391
3.4 Dana Penyesuaian dan Otonomi Daerah Regional Adjustment and Autonomy Fund	92 400 237	105 939 142
3.5 Bantuan Keuangan dari Provinsi atau Pemerintah Daerah Lainnya/Financial Assistance from Provincial or Other Regional Governments	-	-
3.6 Lainnya/Others	-	-
<b>Jumlah/Total</b>	<b>1 003 842 348</b>	<b>1 114 019 313</b>



Lanjutan Tabel/Continued Table 2.4.1

Jenis Pendapatan/Kind of Revenues	2020	2021
(1)	(4)	(5)
<b>1. Pendapatan Asli Daerah (PAD)/Regional Revenue</b>	<b>28 189 288</b>	<b>62 813 128</b>
1.1 Pajak Daerah/Regional Tax	14 123 509	16 866 270
1.2 Retribusi Daerah/Regional Retribution	3 747 176	3 047 880
1.3 Hasil Perusahaan Milik Daerah dan Pengelolaan Kekayaan Daerah yang Dipisahkan Regional-Owned Company Revenue and Separated Management of Regional Wealth	5 910 385	5 504 381
1.4 Lain-lain PAD yang Sah/Other Regional Revenue	4 408 218	37 394 596
<b>2. Dana Perimbangan/Balance Funds</b>	<b>756 424 027</b>	<b>765 807 038</b>
2.1 Bagi Hasil Pajak/Tax Sharing Revenue	29 099 496	53 614 727
2.2 Bagi Hasil Bukan Pajak/Sumber Daya Alam Non-Tax Sharing Revenue/Natural Resources	6 650 170	-
2.3 Dana Alokasi Umum/General Allocation Fund	547 392 437	543 069 666
2.4 Dana Alokasi Khusus/Special Allocation Fund	173 281 924	169 122 645
<b>3. Lain-lain Pendapatan yang Sah/Other Revenue</b>	<b>25 936 329</b>	<b>174 051 247</b>
3.1 Pendapatan Hibah/Grant	8 504 549	685 000
3.2 Dana Darurat/Emergency Fund	-	-
3.3 Dana Bagi Hasil Pajak dari Provinsi dan Pemerintah Daerah Lainnya/Tax Sharing Revenue from Provincial and Other Regional Governments	17 424 331	60 490 145
3.4 Dana Penyesuaian dan Otonomi Daerah Regional Adjustment and Autonomy Fund	-	111 676 102
3.5 Bantuan Keuangan dari Provinsi atau Pemerintah Daerah Lainnya/Financial Assistance from Provincial or Other Regional Governments	-	1 200 000
3.6 Lainnya/Others	7 450	-
<b>Jumlah/Total</b>	<b>810 549 644</b>	<b>1 002 671 412</b>

Sumber/Source: BPKAD Kabupaten Bengkayang/BPKAD Bengkayang Regency

**Tabel 2.4.2** Realisasi Belanja Pemerintah Kabupaten Bengkulu Menurut Jenis Belanja (ribu rupiah), 2018–2021  
**Table** *Actual Bengkulu Regency Government Expenditures by Kind of Expenditures (thousand rupiahs), 2018–2021*

Jenis Pendapatan <i>Kind of Revenues</i>	2018	2019
(1)	(2)	(3)
<b>1. Belanja Tidak Langsung/<i>Indirect Expenditures</i></b>	<b>558 503 932</b>	<b>553 663 683</b>
1.1 Belanja Pegawai/ <i>Personnel Expenditures</i>	364 465 262	344 920 399
1.2 Belanja Bunga/ <i>Interest Expenditures</i>	1 954 599	1 061 476
1.3 Belanja Subsidi/ <i>Subsidies Expenditures</i>	-	-
1.4 Belanja Hibah/ <i>Grant Expenditures</i>	15 261 700	20 878 800
1.5 Belanja Bantuan Sosial/ <i>Social Aid Expenditures</i>	22 414 031	13 580 611
1.6 Belanja Bagi Hasil/ <i>Sharing Fund Expenditure</i>	-	-
1.7 Belanja Bantuan Keuangan <i>Financial Aids Expenditures</i>	154 099 375	173 082 397
1.8 Belanja Tidak Terduga/ <i>Unpredicted Expenditures</i>	308 966	140 000
<b>2. Belanja Langsung/<i>Direct Expenditures</i></b>	<b>445 150 075</b>	<b>447 815 625</b>
2.1 Belanja Pegawai/ <i>Personnel Expenditures</i>	51 582 788	76 353 287
2.2 Belanja Barang dan Jasa <i>Goods and Services Expenditures</i>	203 779 701	190 880 172
2.3 Belanja Modal/ <i>Capital Expenditure</i>	189 787 586	180 582 166
<b>Jumlah/<i>Total</i></b>	<b>1 003 654 006</b>	<b>1 001 479 308</b>

Lanjutan Tabel/*Continued Table 2.4.2*

Jenis Pendapatan <i>Kind of Revenues</i>	2020	2021
(1)	(4)	(5)
<b>1. Belanja Tidak Langsung/<i>Indirect Expenditures</i></b>	<b>564 945 963</b>	<b>612 764 236</b>
1.1 Belanja Pegawai/ <i>Personnel Expenditures</i>	422 596 828	421 975 719
1.2 Belanja Bunga/ <i>Interest Expenditures</i>	-	-
1.3 Belanja Subsidi/ <i>Subsidies Expenditures</i>	-	-
1.4 Belanja Hibah/ <i>Grant Expenditures</i>	66 404 858	11 215 744
1.5 Belanja Bantuan Sosial/ <i>Social Aid Expenditures</i>	12 854 788	4 764 888
1.6 Belanja Bagi Hasil/ <i>Sharing Fund Expenditure</i>	1 473 719	2 120 928
1.7 Belanja Bantuan Keuangan <i>Financial Aids Expenditures</i>	61 577 974	171 908 440
1.8 Belanja Tidak Terduga/ <i>Unpredicted Expenditures</i>	37 796	778 517
<b>2. Belanja Langsung/<i>Direct Expenditures</i></b>	<b>221 220 115</b>	<b>457 580 786</b>
2.1 Belanja Pegawai/ <i>Personnel Expenditures</i>	-	-
2.2 Belanja Barang dan Jasa <i>Goods and Services Expenditures</i>	121 858 481	300 844 390
2.3 Belanja Modal/ <i>Capital Expenditure</i>	99 361 634	156 736 396
<b>Jumlah/<i>Total</i></b>	<b>786 166 078</b>	<b>1 070 345 022</b>

Sumber/*Source*: BPKAD Kabupaten Bengkayang/BPKAD Bengkayang Regency




# 3.

## PENDUDUK DAN KETENAGAKERJAAN *(POPULATION AND EMPLOYMENT)*

Jumlah Penduduk Kabupaten Bengkayang  
*Total Population in Bengkayang Regency*

**296 855** Orang  
*People*



Jumlah Pengangguran Terbuka  
Kabupaten Bengkayang  
*Total Unemployed in Bengkayang  
Regency*

**3 831** Orang  
*People*





**PENJELASAN TEKNIS**

**TECHNICAL NOTES**

1. Salah satu sumber data kependudukan adalah sensus penduduk yang dilaksanakan setiap sepuluh tahun sekali. Sensus penduduk telah dilaksanakan sebanyak tujuh kali sejak Indonesia merdeka, yaitu tahun 1961, 1971, 1980, 1990, 2000, 2010, dan 2020. Keenam sensus penduduk sebelumnya dilaksanakan dengan menggunakan metode tradisional, yaitu mencatat setiap penduduk dari rumah ke rumah. Pertama kalinya dalam sejarah sensus penduduk di Indonesia, Sensus Penduduk 2020 (SP2020) menggunakan metode kombinasi yaitu dengan memanfaatkan data Administrasi Kependudukan (Admnduk) dari Direktorat Jenderal Kependudukan dan Pencatatan Sipil (Ditjen Dukcapil) Kementerian Dalam Negeri (Kemendagri) sebagai data dasar pelaksanaan SP2020. Hal ini dirancang dan dilaksanakan sebagai upaya untuk mewujudkan "SATU DATA KEPENDUDUKAN INDONESIA". SP2020 mencakup seluruh penduduk yang tinggal di wilayah teritorial Indonesia, mencakup Warga Negara Indonesia (WNI) dan Warga Negara Asing (WNA) yang telah menetap atau berencana menetap di wilayah Indonesia selama minimal satu

1. *One of the sources of demographic data is population census, which is conducted every ten years. Population Census has been conducted seven times since Indonesia's independence: 1961, 1971, 1980, 1990, 2000, 2010, and 2020.*

*The previous six population censuses were carried out using the traditional method, canvassing each person door-to-door. For the first time in the history of the population census in Indonesia, the 2020 Population Census (PC2020) used a combined method, that is utilizing Population Administration data managed by the Directorate General of Population and Civil Registration of the Ministry of Home Affairs as the basic data for the population census. This is designed and implemented as an effort to realize "ONE INDONESIAN POPULATION DATA".*

*PC2020 covered all residents who live in Indonesia's territory, including Indonesian citizens (WNI) and foreign citizens (WNA) who have stayed or plan to stay in Indonesian territory for at least one year. The Indonesian citizens who are covered also include those who*

tahun. WNI yang dicakup juga termasuk mereka yang berada di luar negeri, yaitu Anggota Korps Diplomatik Republik Indonesia beserta keluarganya di luar negeri dan Anggota TNI/POLRI beserta keluarganya yang sedang melakukan misi perdamaian di luar negeri. Untuk tahun yang tidak dilaksanakan sensus penduduk, data kependudukan diperoleh dari hasil proyeksi penduduk. Proyeksi penduduk merupakan suatu perhitungan ilmiah yang didasarkan pada asumsi dari komponen-komponen perubahan penduduk, yaitu kelahiran, kematian, dan migrasi (migrasi internasional dan migrasi risen antar provinsi). Proyeksi penduduk interim 2020-2023 dihitung menggunakan data dasar penduduk hasil perapihan umur dari data Administrasi Kependudukan dan SP2020 dengan menggunakan asumsi Angka Kelahiran Total sejak tahun 2020 konstan 2,1 (sesuai Proyeksi Survei Penduduk antar Sensus (SUPAS) 2015-2045), Angka Kematian Bayi (AKB) meneruskan hasil Proyeksi SUPAS 2015-2045, dan pola migrasi 2020 sama dengan pola migrasi hasil SUPAS 2015. Dalam publikasi ini, data yang disajikan merupakan hasil SP2020 (September), dan hasil proyeksi penduduk interim 2020-2023

*are abroad, namely members of the Diplomatic Corps of the Republic of Indonesia and their families abroad and members of the TNI/POLRI and their families who are carrying out Peacekeeping Missions abroad*

2. *For the periods besides the census year, population projection is applied to estimate population for those years. The population projection is an estimation based on the demographic components, such as birth, death, and migration (international migration and recent migration). The interim population projection for 2020-2023 is calculated from the single age smoothed combined from Population Administration Data and the 2020 Population Census. It uses the assumption that the Total Fertility Rate (TFR) since 2020 is constant at 2.1 (according to the population projection of 2015-2045 Intercensal Population Survey (SUPAS)), Infant Mortality Rate (IMR) continues the results of the 2015-2045 SUPAS Projection, and the 2020 migration pattern is the same as the pattern of migration in SUPAS2015 results.*

*The data presented in this publication are the PC2020 results (September) and the result of interim population projection 2020-2023 (midyear/June).*

3. *The population of Indonesia are all residents of the entire territory*



- (pertengahan tahun/Juni).
2. Penduduk Indonesia adalah semua orang yang berdomisili di wilayah teritorial Indonesia selama 6 bulan atau lebih dan atau mereka yang berdomisili kurang dari 6 bulan tetapi bertujuan menetap.
  3. Laju pertumbuhan penduduk adalah angka yang menunjukkan persentase penambahan penduduk dalam jangka waktu tertentu.
  4. Kepadatan penduduk adalah rasio banyaknya penduduk per kilometer persegi.
  5. Rasio jenis kelamin adalah perbandingan antara penduduk laki-laki dan penduduk perempuan pada suatu wilayah dan waktu tertentu. Biasanya dinyatakan dengan banyaknya penduduk laki-laki untuk 100 penduduk perempuan.
  6. Distribusi penduduk adalah pola persebaran penduduk di suatu wilayah, baik berdasarkan batas-batas geografis maupun berdasarkan batas-batas administrasi pemerintahan.
  7. Komposisi penduduk adalah pola persebaran penduduk menurut karakteristiknya, contoh: penduduk menurut kelompok umur, penduduk menurut jenis kelamin.
  8. Rumah tangga adalah seseorang atau sekelompok orang yang mendiami sebagian atau seluruh bangunan fisik/sensus dan *of Indonesia who have stayed for six months or longer, and those who intended to stay more than six months even though their length of stay is less than six months.*
  4. *The growth rate of population is the number that show percentage of population growth within a specified period.*
  5. *Population density is ratio of population per square kilometer.*
  6. *Sex ratio is the ratio of males population to females population in a given area and time, usually expressed as the number of males for every 100 females.*
  7. *Population distribution is the pattern of population distribution in an area, either by geographic boundaries or by government administrative boundaries.*
  8. *Population compotion is the pattern of population distribution by its characteristics, example: population by age group, population by sex.*
  9. *Household is an individual or group of people living in a physical/census building unit or part of it and usually commit on a common provision for food and other essentials of living. Common provision for food means one organising daily needs for all of*

- biasanya tinggal bersama serta pengelolaan makan dari satu dapur. Yang dimaksud makan dari satu dapur adalah jika pengurusan kebutuhan sehari-harinya dikelola bersama-sama menjadi satu.
9. Anggota rumah tangga adalah semua orang yang biasanya bertempat tinggal di suatu rumah tangga, baik yang berada di rumah pada waktu pencacahan maupun yang sementara tidak ada.
  10. Penduduk usia kerja adalah penduduk yang berumur 15 tahun ke atas.
  11. Angkatan kerja adalah penduduk usia kerja (15 tahun ke atas) yang bekerja, punya pekerjaan namun sementara tidak bekerja, dan pengangguran.
  12. Bekerja adalah kegiatan ekonomi yang dilakukan oleh seseorang dengan maksud memperoleh atau membantu memperoleh pendapatan atau keuntungan dan lamanya bekerja paling sedikit 1 jam secara terus menerus dalam seminggu yang lalu (termasuk pekerja keluarga tanpa upah yang membantu dalam suatu usaha/ kegiatan ekonomi).
  13. Jumlah jam kerja seluruhnya adalah jumlah jam kerja yang digunakan untuk bekerja (tidak termasuk jam kerja istirahat resmi dan jam kerja yang digunakan untuk hal-hal di luar pekerjaan).
- household members.*
10. *Household member are those who usually lives in a household regardless of their location at the time of enumeration.*
  11. *Working age population is persons of 15 years and over.*
  12. *Labor force or economically active are persons of 15 years and over, who in the previous week were working, temporarily absent from work but having jobs, and unemployment*
  13. *Working is economic activity conducted by a person and intended to earn income by doing work or helping to do work at least one hour continuously during the reference week (including unpaid family worker/s for any economic activity).*
  14. *Total working hours is the total hours spent by an employee to perform all jobs (excluding the time used for other activities which are not classified as work).*
  15. *Industry is field of a person's activity or establishment. The classification of industries follows the Indonesia*

14. Lapangan usaha adalah bidang kegiatan dari pekerjaan/tempat bekerja di mana seseorang bekerja. Klasifikasi lapangan usaha mengikuti Klasifikasi Baku Lapangan Usaha Indonesia (KBLI) dalam 1 digit.
15. Status pekerjaan adalah kedudukan seseorang dalam unit usaha/kegiatan dalam melakukan pekerjaan.
16. Berusaha sendiri tanpa dibantu orang lain adalah bekerja atau berusaha dengan menanggung risiko secara ekonomis, yaitu dengan tidak kembalinya ongkos produksi yang telah dikeluarkan dalam rangka usahanya tersebut, serta tidak menggunakan pekerja dibayar maupun pekerja tak dibayar, termasuk yang sifat pekerjaannya memerlukan teknologi atau keahlian khusus.
17. Berusaha dibantu buruh tidak tetap/buruh tidak dibayar adalah bekerja atau berusaha atas risiko sendiri, dan menggunakan buruh/pekerja tak dibayar dan atau buruh/pekerja tidak tetap.
18. Berusaha dibantu buruh tetap/buruh dibayar adalah berusaha atas risiko sendiri dan mempekerjakan paling sedikit satu orang buruh/pekerja tetap yang dibayar.
19. Buruh/karyawan/pegawai adalah seseorang yang bekerja pada orang lain atau instansi/kantor/ perusahaan secara tetap dengan menerima upah/gaji baik *Standard Industrial Classification (KBLI) in one digit.*
16. *Employment status is the status of a person at his place of work or establishment where he was employed.*
17. *Own-account worker is a person who works at his own risk without assisted by paid per mount worker or unpaid worker include technical job or skill job.*
18. *Employer assisted by temporary workers/unpaid worker is a person who works at his own risk and assisted by temporary worker/unpaid worker.*
19. *Employer assisted by permanent workers/paid workers is a person who does his business at her/his own risk at least one assisted by paid permanent worker.*
20. *Employee is a person who work permanently for other people or institution/office/ company and gains some money/cash or goods as wage/salary. Labor who have no permanent employer is not categorized as a laborer/ worker/ employee but casual worker. A*

berupa uang maupun barang. Buruh yang tidak mempunyai majikan tetap, tidak digolongkan sebagai buruh/karyawan, tetapi sebagai pekerja bebas. Seseorang dianggap memiliki majikan tetap jika memiliki 1 (satu) majikan (orang/rumah tangga) yang sama dalam sebulan terakhir, khusus pada sektor bangunan batasannya tiga bulan. Apabila majikannya instansi/lembaga, boleh lebih dari satu.

20. Pekerja bebas adalah seseorang yang bekerja pada orang lain/ majikan/institusi yang tidak tetap (lebih dari 1 majikan dalam sebulan terakhir) di usaha pertanian baik berupa usaha rumah tangga maupun bukan usaha rumah tangga, ataupun di nonpertanian atas dasar balas jasa dengan menerima upah atau imbalan baik berupa uang maupun barang, dan baik dengan sistem pembayaran harian maupun borongan.
21. Pekerja tak dibayar adalah seseorang yang bekerja membantu usaha untuk memperoleh penghasilan/keuntungan yang dilakukan oleh salah seorang anggota rumah tangga atau bukan anggota rumah tangga tanpa mendapat upah/gaji baik berupa uang maupun barang.

*laborers in general is considered to have a permanent employer if he has the same employer during the past month, particularly for building construction sector is 3 months. If the employer is an institution, more than 1 (one) employer is allowed.*

21. *Casual employee is a person who does not work permanently for other people/employer/ institution (more than 1 employer during the last 1 month) in agricultural sector, either home industry or not home industry, or in non-agricultural sector based on remuneration paid with money or goods, and based on daily or contact payment system.*
22. *Unpaid worker is a person who intended to work without pay, either with money or good, in an establishment run by other members of the family, relative or neighbour.*
23. *commodo consequat. Duis autem vel eum iriure dolor in hendrerit in vulputate velit esse molestie consequat, vel illum dolore eu feugiat nulla facilisis at vero eros et accumsan et iusto odio dignissim qui blandit praesent luptatum zzril delenit augue duis dolore te feugait nulla facilisi.*

*Lorem ipsum dolor sit amet, consectetur adipiscing elit, sed diam*

**ULASAN****DESCRIPTION**

## 1. Perkembangan Penduduk

Jumlah penduduk Kabupaten Bengkayang pada tahun 2022 adalah sebesar 296.855 jiwa yang tersebar di 17 kecamatan. Dilihat menurut jenis kelaminnya, jumlah penduduk laki-laki adalah sebanyak 153.939 jiwa sedangkan penduduk perempuan adalah sebanyak 142.916 jiwa. Berdasarkan data tersebut, dapat dihitung rasio jenis kelamin Kabupaten Bengkayang pada tahun 2022 adalah 108. Angka ini berarti jika ada 108 penduduk laki-laki maka ada 100 penduduk perempuan.

Jika jumlah penduduk dirinci menurut kecamatan maka jumlah penduduk yang paling besar berada di Kecamatan Monterado sedangkan jumlah penduduk yang paling sedikit berada di Kecamatan Suti Semarang. Namun demikian, dilihat dari kepadatan penduduknya, Kecamatan Sungai Raya memiliki tingkat kepadatan paling tinggi, yaitu sebesar 316 jiwa per kilometer persegi sedangkan Kecamatan Siding memiliki tingkat kepadatan paling rendah, yaitu sebesar 15 jiwa per kilometer persegi.

1. *Population Growth*

*The population total of Bengkayang Regency in 2022 were 296.855 which were distributed in 17 districts. From the population total, the male population total were 153.939 and the female population total were 142.916. Based on the data, the sex ratio of Bengkayang Regency in 2022 can be calculated that was 108. This number means that if there was 108 male population then there was 100 female population.*

*From the population total of Bengkayang Regency by district, most of the population total were in Monterado District but the less population total were in Suti Semarang District. But then, by the population density, Sungai Raya District has the highest population density, that was 316 inhabitants per kilometre square and Siding District has the lowest population density, that was 15 inhabitants per kilometre square.*

## 2. Ketenagakerjaan

Secara garis besar, penduduk dalam hubungannya dengan kegiatan ekonomi dibagi menjadi dua, yaitu:

- Penduduk usia dibawah 15 tahun
- Penduduk usia 15 tahun ke atas

Penduduk yang berusia 15 tahun ke atas digolongkan lagi menjadi dua, yaitu:

- Angkatan kerja, yaitu yang bekerja dan mencari kerja
- Bukan angkatan kerja, yaitu yang sekolah, mengurus rumah tangga, dan kegiatan lainnya

Berdasarkan hasil Sakernas (Survei Angkatan Kerja Nasional) 2022, persentase penduduk yang berumur 15 tahun ke atas yang masuk dalam angkatan kerja adalah sebesar 69,95 persen sedangkan yang tidak masuk angkatan kerja adalah sebesar 30,05 persen. Persentase penduduk usia 15 tahun ke atas yang bekerja sebesar 97,16 persen, mencari kerja, mempersiapkan usaha, merasa tidak mungkin mendapatkan pekerjaan, ataupun sudah punya pekerjaan tetapi belum mulai bekerja sebesar 2,84 persen.

## 2. Employment

*Commonly, population in its relationship with the economic activity are classified into two point:*

- Under 15 years old population*
- 15 years old and over population*

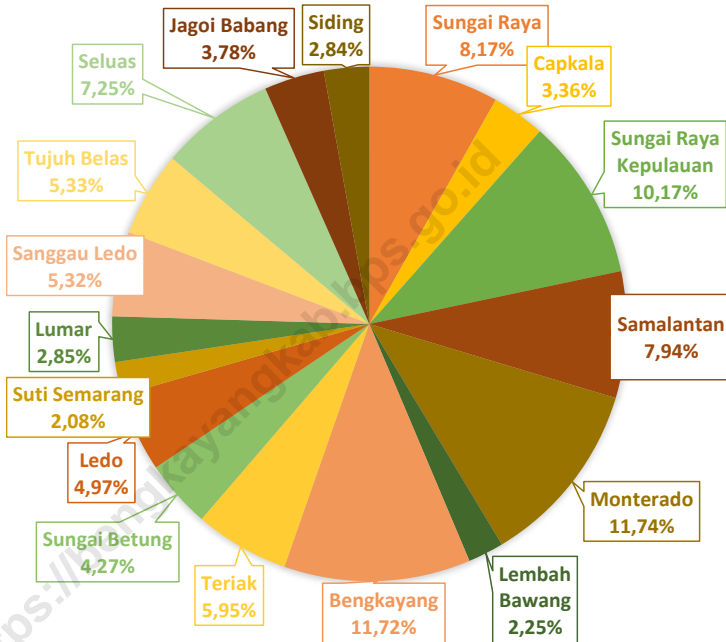
*Then, 15 years old and over population are more classified into two point:*

- Labour force, which is work and seek for a job*
- Non labour force, which go to school, take care household, and do other activity.*

*Based on National Labor Force Survey (Sakernas) 2022 result, percentage of 15 years old or over population who were included in labour force are 69,95 percent and non labour force are 30,05 percent. Percentage of 15 years old or over population who worked were 97,16 percent, seeked for a job were 2,84 percent.*

**Gambar** 3.1  
**Figures**

**Persentase Penduduk menurut Kecamatan di Kabupaten  
Bengkayang (%), 2022**  
*Percentage Distribution of Population by Subdistrict in  
Bengkayang Regency(%), 2022*



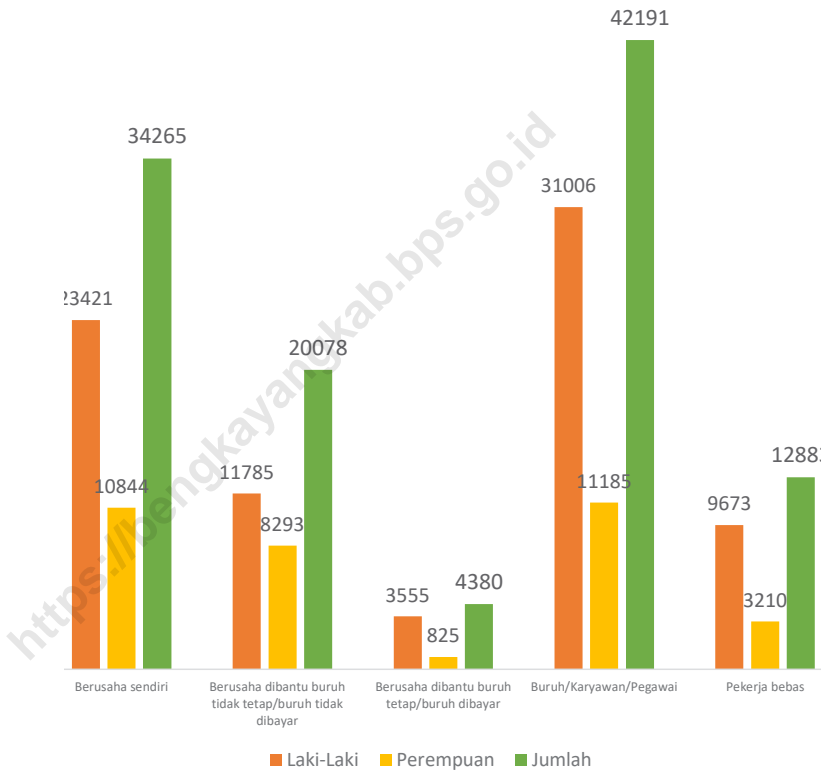
Sumber/Source :

Badan Pusat Statistik/BPS-Statistics Indonesia

**Gambar** 3.2  
**Figures**

**Penduduk Berumur 15 Tahun Ke Atas yang Bekerja Selama Seminggu yang Lalu Menurut Status Pekerjaan Utama dan Jenis Kelamin di Kabupaten Bengkulu, 2022**

*Population 15 Years of Age and Over who Worked During The Previous Week by Main Employment Status and Sex in Bengkulu Regency, 2022*



Sumber/Source: BPS, Survei Angkatan Kerja Nasional (Sakernas) Agustus, diolah/BPS-Statistics Indonesia, August National Labor Force Survey, processed



**3.1 PENDUDUK  
POPULATION**

**Tabel 3.1.1 Penduduk, Laju Pertumbuhan Penduduk, Distribusi Persentase Penduduk, Kepadatan Penduduk, Rasio Jenis Kelamin Penduduk Menurut Kecamatan di Kabupaten Bengkayang, 2022**  
*Population, Population Growth Rate, Percentage Distribution of Population, Population Density, and Population Sex Ratio by Subdistrict in Bengkayang Regency, 2022*

Kecamatan Subdistrict	Penduduk (ribu) Population (thousand)	Laju Pertumbuhan Penduduk per Tahun 2020–2022 (%) Annual Population Growth Rate 2020–2022 (%)
(1)	(2)	(3)
1. Sungai Raya	23 994	2,32
2. Capkala	9 836	2,26
3. Sungai Raya Kepulauan	30 556	3,12
4. Samalantan	23 170	2,10
5. Monterado	35 155	3,00
6. Lembah Bawang	6 544	2,04
7. Bengkayang	35 333	3,25
8. Teriak	17 789	2,95
9. Sungai Betung	12 769	2,97
10. Ledo	14 607	2,37
11. Suti Semarang	6 140	2,49
12. Lumar	8 590	3,26
13. Sanggau Ledo	15 869	2,90
14. Tujuh Belas	15 925	2,91
15. Seluas	21 014	1,88
16. Jagoi Babang	11 175	2,54
17. Siding	8 389	2,50
<b>Kabupaten Bengkayang<sup>1</sup></b>	<b>296 855</b>	<b>2,69</b>

Lanjutan Tabel/*Continued Table 3.1.1*

<b>Kecamatan Subdistrict</b>	<b>Persentase Penduduk Percentage of Total Population</b>	<b>Kepadatan Penduduk per km<sup>2</sup> Population Density per sq.km</b>
(1)	(4)	(5)
1. Sungai Raya	8,08	316
2. Capkala	3,31	212
3. Sungai Raya Kepulauan	10,29	128
4. Samalantan	7,81	99
5. Monterado	11,84	111
6. Lembah Bawang	2,20	18
7. Bengkayang	11,90	212
8. Teriak	5,99	59
9. Sungai Betung	4,30	70
10. Ledo	4,92	36
11. Suti Semarang	2,07	17
12. Lumar	2,89	23
13. Sanggau Ledo	5,35	58
14. Tujuh Belas	5,36	49
15. Seluas	7,08	41
16. Jagoi Babang	3,76	17
17. Siding	2,83	15
<b>Kabupaten Bengkayang<sup>1</sup></b>	<b>100,00</b>	<b>55</b>

Lanjutan Tabel/*Continued Table* 3.1.1

Kecamatan <i>Subdistrict</i>	Rasio Jenis Kelamin Penduduk <i>Population Sex Ratio</i>
(1)	(6)
1. Sungai Raya	108
2. Capkala	113
3. Sungai Raya Kepulauan	104
4. Samalantan	113
5. Monterado	108
6. Lembah Bawang	118
7. Bengkayang	103
8. Teriak	109
9. Sungai Betung	107
10. Ledo	109
11. Suti Semarang	112
12. Lumar	108
13. Sanggau Ledo	103
14. Tujuh Belas	105
15. Seluas	112
16. Jagoi Babang	109
17. Siding	109
<b>Kabupaten Bengkayang<sup>1</sup></b>	<b>108</b>

Catatan/*Note*: Hasil Proyeksi Penduduk Interim 2020–2023 (Pertengahan tahun/Juni)/ *The result of Interim Population Projection 2020–2023 (mid year/June)*

Sumber/*Source*: BPS/ *BPS-Statistics Indonesia*

**Tabel**  
**Table** 3.1.2**Jumlah Penduduk Menurut Kelompok Umur dan Jenis Kelamin di Kabupaten Bengkayang, 2022**  
**Population by Age Groups and Sex in Bengkayang Regency, 2022**

Kelompok Umur Age Groups	Jenis Kelamin/Sex		
	Laki-Laki Male	Perempuan Female	Jumlah Total
(1)	(2)	(3)	(4)
0–4	13 201	12 704	25 905
5–9	13 306	12 645	25 951
10–14	13 523	12 864	26 387
15–19	13 719	13 022	26 741
20–24	13 701	12 736	26 437
25–29	13 602	12 495	26 097
30–34	13 939	12 340	26 279
35–39	12 054	10 976	23 030
40–44	11 063	9 908	20 971
45–49	9 599	8 437	18 036
50–54	7 711	6 891	14 602
55–59	6 006	5 758	11 764
60–64	4 806	4 599	9 405
65–69	3 430	3 454	6 884
70–74	2 221	2 039	4 260
75+	2 058	2 048	4 106
<b>Nama Provinsi</b>	<b>153 939</b>	<b>142 916</b>	<b>296 855</b>

Catatan/Note: Hasil Proyeksi Penduduk Interim 2020–2023 (Pertengahan tahun/Juni)/ *The result of Interim Population Projection 2020–2023 (mid year/June)*

Sumber/Source: BPS/ BPS-Statistics Indonesia

### 3.2 KETENAGAKERJAAN EMPLOYMENT

**Tabel 3.2.1** Jumlah Penduduk Berumur 15 Tahun Keatas Menurut Jenis Kegiatan Selama Seminggu yang Lalu dan Jenis Kelamin di Kabupaten Bengkayang, 2022  
*Population Aged 15 Years and Over by Type of Activity During The Previous Week and Sex in Bengkayang Regency, 2022*

Kegiatan Utama <i>Main Activity</i>	Jenis Kelamin/Sex		
	Laki-Laki <i>Male</i>	Perempuan <i>Female</i>	Laki-Laki+ Perempuan <i>Male+Female</i>
(1)	(2)	(3)	(4)
<b>I. Angkatan Kerja/<i>Economically Active</i></b>	85 678	49 329	135 007
1. Bekerja/ <i>Working</i>	84 084	47 092	131 176
2. Pengangguran Terbuka/ <i>Unemployment</i>	1 594	2 237	3 831
<b>II. Bukan Angkatan Kerja/<i>Not Economically Active</i></b>	14 844	43 141	57 985
1. Sekolah/ <i>Attending School</i>	5 855	7 603	13 458
2. Mengurus Rumah Tangga/ <i>Housekeeping</i>	4 811	33778	38 589
3. Lainnya/ <i>Others</i>	2 427	585	3 012
<b>Jumlah/<i>Total</i></b>	<b>100.522</b>	<b>92.470</b>	<b>192.992</b>

Sumber/*Source*: BPS, Survei Angkatan Kerja Nasional (Sakernas) Agustus/BPS-Statistics Indonesia, August National Labor Force Survey

**Tabel**  
**Table** 3.2.2

**Penduduk Berumur 15 Tahun ke Atas Menurut Pendidikan Tertinggi yang Ditamatkan dan Jenis Kegiatan Selama Seminggu yang Lalu di Kabupaten Bengkayang, 2022**  
*Population 15 Years of Age and Over by Educational Attainment and Type of Activity During the Previous Week in Bengkayang Regency, 2022*

Pendidikan Tertinggi yang Ditamatkan <sup>1</sup> <i>Educational Attainment<sup>1</sup></i>	Angkatan Kerja/ <i>Economically Active</i>			Persentase Bekerja terhadap Angkatan Kerja <i>Percentage of Working to Economically Active</i>
	Bekerja <i>Working</i>	Pengangguran <sup>2</sup> <i>Unemployment<sup>2</sup></i>	Jumlah Angkatan Kerja <i>Total of Economically Active</i>	
(1)	(2)	(3)	(4)	(5)
0	64 905	895	65 800	98,64
1	22 298	325	22 623	98,56
2	31 389	2 028	33 417	93,93
3	12 584	583	13 167	95,57
<b>Jumlah/Total</b>	<b>131 176</b>	<b>3 831</b>	<b>135 007</b>	<b>97,16</b>

Lanjutan Tabel/*Continued Table 3.2.2*

Pendidikan Tertinggi yang Ditamatkan <sup>1</sup> <i>Educational Attainment <sup>1</sup></i>	Bukan Angkatan Kerja <i>Not Economically Active</i>	Jumlah Total	Persentase Angkatan Kerja terhadap Penduduk Usia Kerja <i>Percentage of Economically Active to Working Age Population</i>
(1)	(6)	(7)	(8)
0	29 645	95 445	34,09
1	17 467	40 090	11,72
2	8 908	42 325	17,32
3	1 965	15 132	6,82
<b>Jumlah/Total</b>	<b>57 985</b>	<b>192 992</b>	<b>69,95</b>

Catatan/Note: <sup>1</sup> 0. ≤ Sekolah Dasar (SD)/≤ *Primary School*  
 1. Sekolah Menengah Pertama/*Junior High School*  
 2. Sekolah Menengah Atas/*Senior High School*  
 3. Perguruan Tinggi/*Collage*  
<sup>2</sup> 1. Mencari pekerjaan/*Looking for work*  
 2. Mempersiapkan usaha/*Establishing a new business/firm*  
 3. Merasa tidak mungkin mendapat pekerjaan/*Feeling hopeless in looking for work (discouraged job seekers)*  
 4. Sudah punya pekerjaan tetapi belum mulai bekerja/*Having job already but not starting to work yet*  
 Sumber/Source: BPS, Survei Angkatan Kerja Nasional (Sakernas) Agustus/BPS-Statistics Indonesia, August National Labor Force Survey

**Tabel**  
**Table** 3.2.3

**Penduduk Berumur 15 Tahun Ke Atas yang Bekerja Selama Seminggu yang Lalu Menurut Status Pekerjaan Utama dan Jenis Kelamin di Kabupaten Bengkulu, 2022**  
**Population 15 Years of Age and Over who Worked During The Previous Week by Main Employment Status and Sex in Bengkulu Regency, 2022**

<b>Status Pekerjaan Utama</b> <i>Main Employment Status</i>	<b>Laki-Laki</b> <i>Male</i>	<b>Perempuan</b> <i>Female</i>	<b>Jumlah</b> <i>Total</i>
(1)	(2)	(3)	(4)
Berusaha sendiri <i>Own account worker</i>	23 421	10 844	34 265
Berusaha dibantu buruh tidak tetap/buruh tidak dibayar <i>Employer assisted by temporary worker/unpaid worker</i>	11 785	8 293	20 078
Berusaha dibantu buruh tetap/buruh dibayar <i>Employer assisted by permanent worker/paid worker</i>	3 555	825	4 380
Buruh/Karyawan/Pegawai/ <i>Employee</i>	31 006	11 185	42 191
Pekerja bebas <i>Casual worker</i>	9 673	3 210	12 883
Pekerja keluarga/tak dibayar <i>Family worker/unpaid worker</i>	4 644	12 735	17 379
<b>Jumlah/Total</b>	<b>84 084</b>	<b>47 092</b>	<b>131 176</b>

Catatan/Note: ...

Sumber/Source: BPS, Survei Angkatan Kerja Nasional (Sakernas) Agustus/BPS-Statistics Indonesia, August National Labor Force Survey





# 4.

# SOSIAL DAN KESEJAHTERAAN RAKYAT

*(SOCIAL AND WELFARE)*

Persentase Penduduk Miskin Kabupaten  
Bengkayang  
*Percentage of Poor Population in Bengkayang  
Regency*

**6,03** Persen  
*Percent*





## PENJELASAN TEKNIS

1. **Tidak/belum pernah sekolah** adalah mereka yang tidak pernah atau belum pernah terdaftar dan tidak pernah atau belum pernah aktif mengikuti pendidikan di suatu jenjang pendidikan formal. Termasuk juga yang tamat/belum tamat taman kanak-kanak tetapi tidak melanjutkan ke sekolah dasar.
2. **Masih bersekolah** adalah mereka yang terdaftar dan aktif mengikuti pendidikan formal dan nonformal (Paket A, B, atau C), baik pendidikan dasar, menengah maupun pendidikan tinggi. Bagi mahasiswa yang sedang cuti dianggap masih bersekolah.
3. **Tidak bersekolah lagi** adalah mereka yang pernah terdaftar dan aktif mengikuti pendidikan di suatu jenjang pendidikan formal dan nonformal (Paket A, B, atau C), tetapi pada saat pencacahan tidak lagi terdaftar dan tidak aktif mengikuti pendidikan.
4. **Tamat sekolah** adalah menyelesaikan pelajaran yang ditandai dengan lulus ujian akhir pada kelas atau tingkat terakhir suatu jenjang pendidikan di sekolah negeri maupun swasta dengan mendapatkan tanda tamat belajar/ijazah. Seseorang yang belum mengikuti pelajaran pada kelas tertinggi tetapi telah mengikuti ujian akhir dan lulus dianggap tamat sekolah.

## TECHNICAL NOTES

1. **Not/never attending school** is someone who has never attended or never been registered in a formal education, such as primary, secondary, and tertiary education. Those who just completed kindergarten are considered as never attended school.
2. **Attending school** is someone who is currently attending primary, secondary, or tertiary education, including package A, package B, or package C. College student who postpones his/her study is considered as attending school.
3. **Not attending school anymore** is someone who had enrolled and participated in formal and non-formal education in the past including package A, package B, or package C, but currently does not attend school.
4. **Completed particular level of education** is someone who has completed particular level of education in private or public school and accepting graduation certificate Someone who has never attended the highest grade but passed the final exam is considered as completed particular level of education.

5. **Dapat membaca dan menulis** artinya dapat membaca dan menulis kata-kata/kalimat sederhana dengan suatu aksara tertentu.
6. **Jalur Pendidikan di Indonesia** terdiri atas 1) pendidikan formal, 2) pendidikan nonformal, dan 3) pendidikan informal yang ketiganya dapat saling melengkapi dan memperkaya (Undang-Undang No. 20 Tahun 2013 tentang Sistem Pendidikan Nasional).
7. **Jenjang Pendidikan Formal** terdiri atas pendidikan dasar, pendidikan menengah, dan pendidikan tinggi. Jenis pendidikan yang diajarkan mencakup pendidikan umum, kejuruan, akademik, profesi, vokasi, keagamaan, dan khusus.
  - a. Pendidikan Dasar berbentuk Sekolah Dasar (SD) dan Madrasah Ibtidaiyah (MI) atau bentuk lain yang sederajat serta Sekolah Menengah Pertama (SMP) dan Madrasah Tsanawiyah (MTs), atau bentuk lain yang sederajat.
  - b. Pendidikan Menengah berbentuk Sekolah Menengah Atas (SMA), Sekolah Menengah Kejuruan (SMK), dan Madrasah Aliyah Kejuruan (MAK), atau bentuk lain yang sederajat.
  - c. Pendidikan Tinggi merupakan jenjang pendidikan setelah pendidikan menengah yang mencakup program
    5. **Able to read and write** is the ability to read and write at least a simple sentence in any letter of alphabets.
    6. **The Education System in Indonesia** consists of 1) a formal education, 2) non-formal education, and 3) informal education that all three can be complementary and enriching (Law No. 20 Year 2013 about The National Education System).
    7. **The Formal Education Level** consists of primary education, secondary education, and high education. The kind of education that taught consists of general education, vocational, academic, professional, religious, and specific education.
      - a. The Primary Education consists of Elementary School and Islamic Elementary School or other equivalent forms and Junior High School and MTs, or other equivalent forms.
      - b. The Secondary Education consists of the senior high school, MA, Vocational School, and Vocational Madrasah Aliyah, or other equivalent forms.
      - c. The High Education consists of the education level after the secondary education that consists of diplomas, bachelor, master, specialist, and doctoral degrees that are held by the college. The colleges can be academy,

pendidikan diploma, sarjana, magister, spesialis, dan doktor yang diselenggarakan oleh perguruan tinggi. Perguruan tinggi dapat berbentuk akademi, politeknik, sekolah tinggi, institut, atau universitas.

8. **Rumah Sakit** adalah tempat pemeriksaan dan perawatan kesehatan, biasanya berada di bawah pengawasan dokter/tenaga medis, yang melayani penderita yang sakit untuk berobat rawat jalan atau rawat inap.
9. **Poliklinik** adalah sarana kesehatan yang dipakai untuk pelayanan berobat jalan, biasanya berada di bawah pengawasan dokter/tenaga medis.
10. **Puskesmas (Pusat Kesehatan Masyarakat)** adalah unit pelaksana teknis dinas kesehatan kabupaten/ kota yang mempunyai fungsi utama sebagai penyelenggara pelayanan kesehatan tingkat pertama. Wilayah kerja puskesmas maksimal adalah satu kecamatan dan untuk dapat menjangkau wilayah kerjanya, puskesmas mempunyai jaringan pelayanan yang meliputi unit Puskesmas Pembantu (Pustu), unit Puskesmas Keliling (Puskel), dan unit bidan desa/komunitas (Peraturan Menteri Kesehatan RI No. 75 Tahun 2014 Tentang Pusat Kesehatan Masyarakat).
11. **Apotek** adalah suatu tempat

*polytechnic, high*

8. **Hospital** is a place for health check, usually controlled/supervised by doctors/medical personnel to serve the ill patients to get outpatient or inpatient treatment services.
9. **Polyclinic** is a health facility in which to get outpatient services, usually under the control of doctor/medical personnel.
10. **Public Health Center** is technical implementation unit of regency health department that have the primary function as a first-level health care providers. The working area standard of public health center is one district and to reach their working areas, public health centers have a service network covering subsidiary of public health center, mobile public health center units, and midwife units (Regulation of the Minister of Health of Indonesia Number 75 Year 2014 about Public Health Center).

tertentu yang digunakan untuk melakukan pekerjaan kefarmasian, dan penyaluran/ penjualan obat atau bahan farmasi dan perbekalan kesehatan lainnya kepada masyarakat yang dikelola oleh tenaga apoteker (Peraturan Menteri Kesehatan RI No. 1332 Tahun 2002 Tentang Perubahan Atas Peraturan Menteri Kesehatan RI No. 922/MENKES/PER/X/1993 Tentang Ketentuan dan Tata Cara Pemberian Izin Apotek).

12. **Penduduk Miskin** adalah penduduk yang memiliki rata-rata pengeluaran perkapita perbulan dibawah garis kemiskinan.
13. **Bencana alam** adalah bencana yang diakibatkan oleh peristiwa atau serangkaian peristiwa yang disebabkan oleh alam antara lain berupa gempa bumi, tsunami, gunung meletus, banjir, kekeringan, angin topan, dan tanah longsor.
14. **APK (Angka Partisipasi Kasar)** mengukur partisipasi sekolah di suatu jenjang pendidikan tanpa mempertimbangkan usia sekolah.
15. **APM (Angka Partisipasi Murni)** mengukur partisipasi sekolah dari murid pada usia sekolah yang bersesuaian.
11. **Pharmacy** is a specific place that is used for pharmaceutical jobs, and distribution/sale of drugs/ pharmaceuticals and other medical supplies to people that are administered by trained pharmacist (Regulation of the Minister of Health of Indonesia Number 1332 Year 2002 about the Changes of Regulation of the Minister of Health of Indonesia Number 922/MENKES/PER/X/1993 about Pro-vision and Procedures for Administration of Licensed Pharmacies).
12. **Poor population** is the population that has an average monthly per capita expenditure below the poverty line.
13. **Natural disasters** are disasters caused by events or a series of events caused by nature such as earthquakes, tsunamis, volcanic eruptions, floods, droughts, hurricanes, and landslides.
14. **Gross Enrollment Ratio** measure of enrollment in an education regardless of school age.
15. **Net Enrollment Ratio** measuring enrollment of Student at the corresponding school age.

**ULASAN****DESCRIPTION**

## 1. Pendidikan

Pendidikan merupakan salah satu masalah penting yang menjadi perhatian pemerintah. Hal ini dikarenakan tingkat pendidikan masyarakat dapat dijadikan sebagai salah satu indikator yang menunjukkan kualitas Sumber Daya Manusia (SDM) yang ada pada suatu bangsa. Apabila tingkat pendidikan semakin tinggi maka kualitas SDM yang ada juga akan semakin bagus.

Perkembangan yang terjadi di dunia pendidikan khususnya di Kabupaten Bengkayang cukup menggembirakan. Hal ini tidak lepas dari peran serta semua pihak baik institusi pemerintah maupun swasta. Peran serta tersebut dapat dilihat dalam hal penyediaan sarana fisik maupun non fisik yang ada.

Pada tahun 2022, terdapat 274 SD, 84 SMP, 30 SMA, dan 10 SMK di Kabupaten Bengkayang. Berdasarkan data yang ada, rasio murid dan guru SD sederajat adalah sebesar 15. Artinya seorang Guru harus mengajar sebanyak 15 siswa. Rasio murid guru untuk jenjang pendidikan SMP sederajat sebesar 15. Sedangkan untuk tingkat pendidikan SMA/SMK sederajat didapatkan angka rasio murid guru sebesar 15. Hal ini berarti bahwa ketersediaan guru terhadap murid yang ada cukup memadai untuk

## 1. Education

*Education is an important problem which has the most attention from the government. This is caused by the education level of society which can be made into one of indicator which shown the quality of the Human Resources in a country. If the education level were high then the quality of the Human Resources will also good.*

*The development in education world especially in Bengkayang Regency bring quite satisfaction. This is not rid of the participation of all side such as government or private institutions. The participation are shown by the availability of physical and non physical means.*

*In 2022, there were 274 Elementary Schools, 84 Junior High Schools, 30 Senior High Schools, and 10 Vocational Senior High Schools in Bengkayang Regency. Based on the data, the ratio of Elementary School student and teacher was 15. The ratio of Junior High School Student and teacher was 15. The ratio of Senior High School Student and teacher was 15. This mean that the availability of the teachers to the students were quite satisfied for Elementary, Junior, and Senior/Vocation High School level.*



tingkat SD, SMP maupun SMA/SMK.

## 2. Kesehatan

Pembangunan kesehatan menyangkut seluruh aspek kehidupan manusia. Apabila pembangunan kesehatan berhasil dengan baik maka kesejahteraan rakyat juga akan meningkat secara langsung. Selain itu, pembangunan kesehatan juga memuat mutu dan upaya kesehatan yang sangat dipengaruhi oleh ketersediaan fasilitas kesehatan. Hal ini dapat diwujudkan dengan menciptakan akses pelayanan kesehatan dasar yang didukung oleh sumber daya yang memadai seperti rumah sakit, puskesmas, tenaga kesehatan, dan ketersediaan dokter.

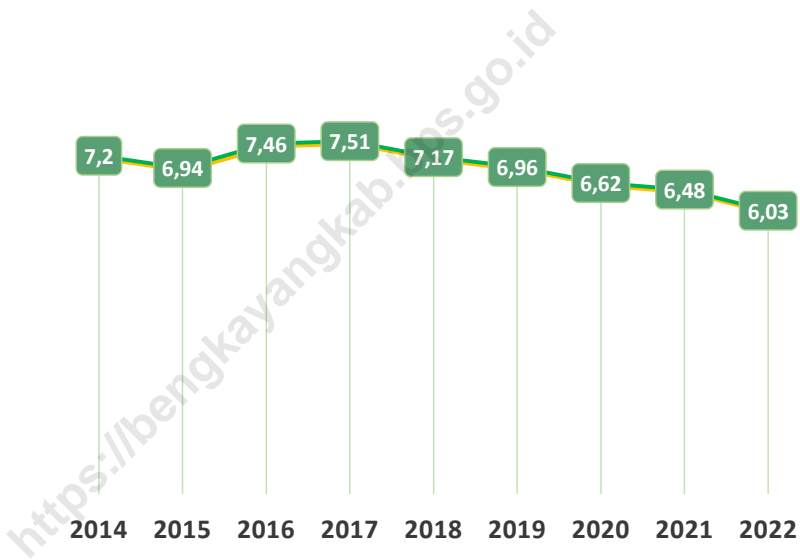
Berdasarkan data yang diperoleh dari Dinas Kesehatan dan KB tahun 2021. Jumlah sarana kesehatan yang tersedia pada tahun 2021 adalah: Rumah Sakit Umum sebanyak 2 unit, Puskesmas 17 unit, Puskesmas Pembantu 64 unit, dan Apotek sebanyak 13 unit.

## 2. Health

*The health development relate with the whole aspect of human life. If the health development have a good success then the population prosperity will also directly increase. In addition, the health development also contain the health quality and effort which are really influnced by the availability of health facility. This could be created by the creation of basic health service access which are supported by the sufficient resources such as hospitals, public health centres, health personal, and the availability of the doctors.*

*Based on the data which were obtained from Official Health in 2021. The number of health mean in 2021 were: 2 units of Hospital, 17 units of Public Health Centre, 64 units of Public Health sub Centre, and 13 units of Dispensary.*

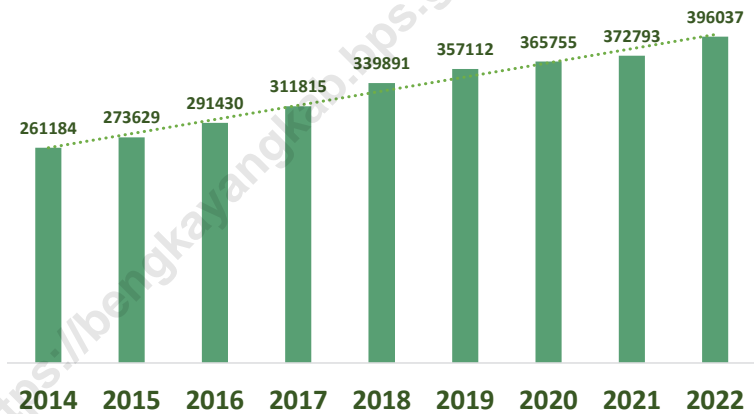
**Gambar 4.1** **Persentase Penduduk Miskin di Kabupaten Bengkayang (%)**, 2014–2022  
**Figures 4.1** **Percentage of Poor People in Bengkayang Regency (%)**, 2014–2022



Sumber/Source: BPS, Survei Sosial Ekonomi Nasional Maret, diolah/BPS-Statistics Indonesia, March National Socioeconomic Survey, processed

**Gambar** 4.2  
**Figures**

**Garis Kemiskinan (rupiah/kapita/bulan) di Kabupaten  
Bengkayang, 2014–2022**  
**Poverty Line (rupiah/capita/month) in Bengkayang Regency,  
2014–2022**



Sumber/Source: BPS, Survei Sosial Ekonomi Nasional Maret, diolah/BPS-Statistics Indonesia, March National Socioeconomic Survey, processed

#### 4.1 PENDIDIKAN EDUCATION

**Tabel 4.1.1** Jumlah Sekolah, Guru, dan Murid Taman Kanak-Kanak (TK) di Bawah Kementerian Pendidikan, Kebudayaan, Riset, dan Teknologi Menurut Kecamatan di Kabupaten Bengkayang, 2021/2022 dan 2022/2023  
*Number of Schools, Teachers, and Pupils in Kindergarten Under The Ministry of Education, Culture, Research, and Technology by Subdistrict in Bengkayang Regency, 2021/2022 and 2022/2023*

Kecamatan Subdistrict	Sekolah/Schools					
	Negeri/Public		Swasta/Private		Jumlah/Total	
	2021/2022	2022/2023	2021/2022	2022/2023	2021/2022	2022/2023
(1)	(2)	(3)	(4)	(5)	(6)	(7)
1. Sungai Raya	1	...	-	...	1	...
2. Capkala	-	...	-	...	-	...
3. Sungai Raya Kepulauan	1	...	2	...	3	...
4. Samalantan	2	...	1	...	3	...
5. Monterado	1	...	2	...	3	...
6. Lembah Bawang	1	...	-	...	1	...
7. Bengkayang	1	...	5	...	6	...
8. Teriak	1	...	-	...	1	...
9. Sungai Betung	1	...	-	...	1	...
10. Ledo	1	...	5	...	6	...
11. Suti Semarang	-	...	2	...	2	...
12. Lumar	1	...	-	...	1	...
13. Sanggau Ledo	2	...	3	...	5	...
14. Tujuh Belas	1	...	8	...	9	...
15. Seluas	2	...	1	...	3	...
16. Jagoi Babang	1	...	-	...	1	...
17. Siding	1	...	-	...	1	...
<b>Kabupaten Bengkayang<sup>1</sup></b>	<b>18</b>	<b>...</b>	<b>29</b>	<b>...</b>	<b>47</b>	<b>...</b>

Lanjutan Tabel/Continued Table 4.1.1

Kecamatan Subdistrict	Guru <sup>1</sup> /Teachers <sup>1</sup>					
	Negeri/Public		Swasta/Private		Jumlah/Total	
	2021/2022	2022/2023	2021/2022	2022/2023	2021/2022	2022/2023
(1)	(8)	(9)	(10)	(11)	(12)	(13)
1. Sungai Raya	4	...	-	...	4	...
2. Capkala	-	...	-	...	-	...
3. Sungai Raya Kepulauan	4	...	3	...	7	...
4. Samalantan	7	...	2	...	9	...
5. Monterado	2	...	5	...	7	...
6. Lembah Bawang	1	...	-	...	1	...
7. Bengkayang	9	...	26	...	35	...
8. Teriak	4	...	-	...	4	...
9. Sungai Betung	4	...	-	...	4	...
10. Ledo	4	...	14	...	18	...
11. Suti Semarang	-	...	5	...	5	...
12. Lumar	3	...	-	...	3	...
13. Sanggau Ledo	6	...	10	...	16	...
14. Tujuh Belas	3	...	20	...	23	...
15. Seluas	5	...	4	...	9	...
16. Jagoi Babang	3	...	-	...	3	...
17. Siding	2	...	-	...	2	...
<b>Kabupaten Bengkayang<sup>1</sup></b>	<b>61</b>	<b>...</b>	<b>89</b>	<b>...</b>	<b>150</b>	<b>...</b>

Lanjutan Tabel/*Continued Table 4.1.1*

Kecamatan Subdistrict	Murid/Pupils					
	Negeri/Public		Swasta/Private		Jumlah/Total	
	2021/2022	2022/2023	2021/2022	2022/2023	2021/2022	2022/2023
(1)	(14)	(15)	(16)	(17)	(18)	(19)
1. Sungai Raya	16	...	-	...	16	...
2. Capkala	-	...	-	...	-	...
3. Sungai Raya Kepulauan	12	...	60	...	72	...
4. Samalantan	62	...	31	...	93	...
5. Monterado	14	...	66	...	80	...
6. Lembah Bawang	10	...	-	...	10	...
7. Bengkayang	131	...	263	...	394	...
8. Teriak	14	...	-	...	14	...
9. Sungai Betung	34	...	-	...	34	...
10. Ledo	10	...	98	...	108	...
11. Suti Semarang	-	...	37	...	37	...
12. Lumar	26	...	-	...	26	...
13. Sanggau Ledo	36	...	75	...	111	...
14. Tujuh Belas	20	...	251	...	271	...
15. Seluas	44	...	15	...	59	...
16. Jagoi Babang	17	...	-	...	17	...
17. Siding	16	...	-	...	16	...
<b>Kabupaten Bengkayang<sup>1</sup></b>	<b>462</b>	<b>...</b>	<b>896</b>	<b>...</b>	<b>1 358</b>	<b>...</b>

Catatan/Note:<sup>1</sup> Jumlah guru termasuk kepala sekolah dan guru/The total of teachers including headmaster and teacher

Sumber/Source: Kementerian Pendidikan, Kebudayaan, Riset, dan Teknologi, Data Semester Ganjil/Ministry of Education, Culture, Research, and Technology, Odd semester report data

**Tabel**  
**Table** 4.1.2**Jumlah Sekolah, Guru, dan Murid Raudatul Athfal (RA)  
di Bawah Kementerian Agama Menurut Kecamatan di  
Kabupaten Bengkayang, 2021/2022 dan 2022/2023**  
**Number of Schools, Teachers, and Pupils in Raudatul Athfal  
(RA) Under The Ministry of Religious Affairs by Subdistrict in  
Bengkayang Regency, 2021/2022 and 2022/2023**

Kecamatan Subdistrict	Sekolah/Schools		Guru/Teachers		Murid/Pupils	
	2021/2022	2022/2023	2021/2022	2022/2023	2021/2022	2022/2023
(1)	(2)	(3)	(4)	(5)	(6)	(7)
1. Sungai Raya	1	1	2	2	29	33
2. Capkala	-	-	-	-	-	-
3. Sungai Raya Kepulauan	-	-	-	-	-	-
4. Samalantan	-	-	-	-	-	-
5. Monterado	-	-	3	3	10	11
6. Lembah Bawang	-	-	-	-	-	-
7. Bengkayang	1	1	6	6	48	45
8. Teriak	-	-	-	-	-	-
9. Sungai Betung	-	-	-	-	-	-
10. Ledo	1	1	8	10	31	28
11. Suti Semarang	-	-	-	-	-	-
12. Lumar	-	-	-	-	-	-
13. Sanggau Ledo	1	1	4	5	54	64
14. Tujuh Belas	1	1	4	5	31	34
15. Seluas	-	-	-	-	-	-
16. Jagoi Babang	1	1	-	-	-	-
17. Siding	-	-	-	-	-	-
<b>Kabupaten Bengkayang<sup>1</sup></b>	<b>7</b>	<b>7</b>	<b>27</b>	<b>31</b>	<b>203</b>	<b>215</b>

Catatan/Note: Seluruh Raudatul Athfal (RA) berstatus swasta/All Raudatul Athfal (RA) are private

Sumber/Source: Kementerian Agama, EMIS, Data Semester Ganjil/Ministry of Religious Affairs, EMIS, Odd semester report data

**Tabel**  
**Table** 4.1.3

**Jumlah Sekolah, Guru, dan Murid Sekolah Dasar (SD) di Bawah Kementerian Pendidikan, Kebudayaan, Riset, dan Teknologi Menurut Kecamatan di Kabupaten Bengkayang, 2021/2022 dan 2022/2023**  
**Number of Schools, Teachers, and Pupils in Elementary Schools Under The Ministry of Education, Culture, Research, and Technology by Subdistrict in Bengkayang Regency, 2021/2022 and 2022/2023**

Kecamatan Subdistrict	Sekolah/Schools					
	Negeri/Public		Swasta/Private		Jumlah/Total	
	2021/2022	2022/2023	2021/2022	2022/2023	2021/2022	2022/2023
(1)	(2)	(3)	(4)	(5)	(6)	(7)
1. Sungai Raya	15	15	1	1	16	16
2. Capkala	10	10	-	-	10	10
3. S. Raya Kepulauan	17	17	1	1	18	18
4. Samalantan	22	22	1	1	23	23
5. Monterado	23	23	-	-	23	23
6. Lembah Bawang	7	7	1	1	8	8
7. Bengkayang	19	19	2	2	21	21
8. Teriak	23	23	-	-	23	23
9. Sungai Betung	12	12	-	-	12	12
10. Ledo	20	20	-	-	20	20
11. Suti Semarang	10	10	-	-	10	10
12. Lumar	10	10	-	-	10	10
13. Sanggau Ledo	17	17	-	-	17	17
14. Tujuh Belas	10	10	-	-	10	10
15. Seluas	21	21	2	2	23	23
16. Jagoi Babang	16	16	2	2	18	18
17. Siding	12	12	-	-	12	12
<b>Kab. Bengkayang</b>	<b>264</b>	<b>264</b>	<b>10</b>	<b>10</b>	<b>274</b>	<b>274</b>



Lanjutan Tabel/*Continued Table 4.1.3*

Kecamatan Subdistrict	Guru <sup>1</sup> /Teachers <sup>1</sup>					
	Negeri/Public		Swasta/Private		Jumlah/Total	
	2021/2022	2022/2023	2021/2022	2022/2023	2021/2022	2022/2023
(1)	(8)	(9)	(10)	(11)	(12)	(13)
1. Sungai Raya	132	145	10	7	142	152
2. Capkala	83	86	-	-	83	86
3. S. Raya Kepulauan	160	166	8	9	168	175
4. Samalantan	163	175	10	11	173	186
5. Monterado	203	209	-	-	203	209
6. Lembah Bawang	52	56	4	3	56	59
7. Bengkayang	217	217	24	27	241	244
8. Teriak	193	191	-	-	193	191
9. Sungai Betung	103	106	-	-	103	106
10. Ledo	140	136	-	-	140	136
11. Suti Semarang	70	74	-	-	70	74
12. Lumar	71	74	-	-	71	74
13. Sanggau Ledo	130	133	-	-	130	133
14. Tujuh Belas	99	100	-	-	99	100
15. Seluas	176	177	25	21	201	198
16. Jagoi Babang	129	133	20	21	149	154
17. Siding	99	100	-	-	99	100
<b>Kab. Bengkayang</b>	<b>2 220</b>	<b>2 278</b>	<b>101</b>	<b>99</b>	<b>2 321</b>	<b>2 377</b>

Lanjutan Tabel/Continued Table 4.1.3

Kecamatan Subdistrict	Murid/Pupils					
	Negeri/Public		Swasta/Private		Jumlah/Total	
	2021/2022	2022/2023	2021/2022	2022/2023	2021/2022	2022/2023
(1)	(14)	(15)	(16)	(17)	(18)	(19)
1. Sungai Raya	2 149	2 101	190	215	2 339	2 316
2. Capkala	1 110	1 077	-	-	1 110	1 077
3. S. Raya Kepulauan	2 858	2 770	59	70	2 917	2 840
4. Samalantan	2 791	2 759	248	244	3 039	3 003
5. Monterado	3 691	3 625	-	-	3 691	3 625
6. Lembah Bawang	725	747	50	72	775	819
7. Bengkayang	3 873	3 731	598	584	4 471	4 315
8. Teriak	2 146	2 075	-	-	2 146	2 075
9. Sungai Betung	1 397	1 378	-	-	1 397	1 378
10. Ledo	1 728	1 700	-	-	1 728	1 700
11. Suti Semarang	769	732	-	-	769	732
12. Lumar	943	919	-	-	943	919
13. Sanggau Ledo	1 593	1 574	-	-	1 593	1 574
14. Tujuh Belas	1 374	1 315	-	-	1 374	1 315
15. Seluas	2 200	2 086	554	605	2 754	2 691
16. Jagoi Babang	1 322	1 255	578	680	1 900	1 935
17. Siding	913	864	-	-	913	864
<b>Kab. Bengkayang</b>	<b>31 582</b>	<b>30 708</b>	<b>2 277</b>	<b>2 470</b>	<b>33 859</b>	<b>33 178</b>

Catatan/Note: <sup>1</sup> Jumlah guru termasuk kepala sekolah dan guru/The total of teachers including headmaster and teacher  
 Sumber/Source: Kementerian Pendidikan, Kebudayaan, Riset, dan Teknologi, data semester ganjil/Ministry of Education, Culture, Research, and Technology, odd semester report data

**Tabel**  
**Table** 4.1.4

**Jumlah Sekolah, Guru, dan Murid Madrasah Ibtidaiyah (MI) di Bawah Kementerian Agama Menurut Kecamatan di Kabupaten Bengkayang, 2021/2022 dan 2022/2023**  
**Number of Schools, Teachers, and Pupils in Madrasah Ibtidaiyah (MI) Under The Ministry of Religious Affairs by Subdistrict in Bengkayang Regency, 2021/2022 and 2022/2023**

Kecamatan Subdistrict	Sekolah/Schools					
	Negeri/Public		Swasta/Private		Jumlah/Total	
	2021/2022	2022/2023	2021/2022	2022/2023	2021/2022	2022/2023
(1)	(2)	(3)	(4)	(5)	(6)	(7)
1. Sungai Raya	-	-	4	4	4	4
2. Capkala	-	-	-	-	-	-
3. S. Raya Kepulauan	-	-	2	2	2	2
4. Samalantan	-	-	-	-	-	-
5. Monterado	-	-	-	-	-	-
6. Lembah Bawang	-	-	-	-	-	-
7. Bengkayang	-	-	1	1	1	1
8. Teriak	-	-	-	-	-	-
9. Sungai Betung	-	-	-	-	-	-
10. Ledo	-	-	-	-	-	-
11. Suti Semarang	-	-	-	-	-	-
12. Lumar	-	-	-	-	-	-
13. Sanggau Ledo	-	-	1	1	1	1
14. Tujuh Belas	-	-	1	2	1	2
15. Seluas	-	-	-	-	-	-
16. Jagoi Babang	-	-	-	-	-	-
17. Siding	-	-	-	-	-	-
<b>Kab. Bengkayang</b>	-	-	<b>9</b>	<b>10</b>	<b>9</b>	<b>10</b>

Lanjutan Tabel/*Continued Table 4.1.4*

Kecamatan Subdistrict	Guru/Teachers					
	Negeri/Public		Swasta/Private		Jumlah/Total	
	2021/2022	2022/2023	2021/2022	2022/2023	2021/2022	2022/2023
(1)	(8)	(9)	(10)	(11)	(12)	(13)
1. Sungai Raya	-	-	22	25	22	25
2. Capkala	-	-	-	-	-	-
3. S. Raya Kepulauan	-	-	15	15	15	15
4. Samalantan	-	-	-	-	-	-
5. Monterado	-	-	-	-	-	-
6. Lembah Bawang	-	-	-	-	-	-
7. Bengkayang	-	-	10	10	10	10
8. Teriak	-	-	-	-	-	-
9. Sungai Betung	-	-	-	-	-	-
10. Ledo	-	-	-	-	-	-
11. Suti Semarang	-	-	-	-	-	-
12. Lumar	-	-	-	-	-	-
13. Sanggau Ledo	-	-	13	15	13	15
14. Tujuh Belas	-	-	11	15	11	15
15. Seluas	-	-	-	-	-	-
16. Jagoi Babang	-	-	-	-	-	-
17. Siding	-	-	-	-	-	-
<b>Kab. Bengkayang</b>	<b>-</b>	<b>-</b>	<b>71</b>	<b>80</b>	<b>71</b>	<b>80</b>

Lanjutan Tabel/*Continued Table* 4.1.4

Kecamatan Subdistrict	Murid/Pupils					
	Negeri/Public		Swasta/Private		Jumlah/Total	
	2021/2022	2022/2023	2021/2022	2022/2023	2021/2022	2022/2023
(1)	(14)	(15)	(16)	(17)	(18)	(19)
1. Sungai Raya	-	-	320	318	320	318
2. Capkala	-	-	-	-	-	-
3. S. Raya Kepulauan	-	-	74	69	74	69
4. Samalantan	-	-	-	-	-	-
5. Monterado	-	-	-	-	-	-
6. Lembah Bawang	-	-	-	-	-	-
7. Bengkayang	-	-	173	201	173	201
8. Teriak	-	-	-	-	-	-
9. Sungai Betung	-	-	-	-	-	-
10. Ledo	-	-	-	-	-	-
11. Suti Semarang	-	-	-	-	-	-
12. Lumar	-	-	-	-	-	-
13. Sanggau Ledo	-	-	259	255	259	255
14. Tujuh Belas	-	-	101	134	101	134
15. Seluas	-	-	-	-	-	-
16. Jagoi Babang	-	-	-	-	-	-
17. Siding	-	-	-	-	-	-
<b>Kab. Bengkayang</b>	-	-	<b>927</b>	<b>977</b>	<b>927</b>	<b>977</b>

Sumber/*Source*: Kementerian Agama, EMIS, Data Semester Ganjil/*Ministry of Religious Affairs, EMIS, Odd semester report data*

**Tabel**  
**Table 4.1.5**

**Jumlah Sekolah, Guru, dan Murid Sekolah Menengah Pertama (SMP) di Bawah Kementerian Pendidikan, Kebudayaan, Riset, dan Teknologi Menurut Kecamatan di Kabupaten Bengkayang, 2021/2022 dan 2022/2023**  
**Number of Schools, Teachers, and Pupils in Junior High Schools Under The Ministry of Education, Culture, Research, and Technology by Subdistrict in Bengkayang Regency, 2021/2022 and 2022/2023**

Kecamatan Subdistrict	Sekolah/Schools					
	Negeri/Public		Swasta/Private		Jumlah/Total	
	2021/2022	2022/2023	2021/2022	2022/2023	2021/2022	2022/2023
(1)	(2)	(3)	(4)	(5)	(6)	(7)
1. Sungai Raya	3	3	1	2	4	5
2. Capkala	3	3	-	-	3	3
3. S. Raya Kepulauan	5	5	1	1	6	6
4. Samalantan	5	5	3	3	8	8
5. Monterado	7	7	-	-	7	7
6. Lembah Bawang	3	3	-	-	3	3
7. Bengkayang	4	4	7	7	11	11
8. Teriak	5	5	-	-	5	5
9. Sungai Betung	3	3	-	-	3	3
10. Ledo	5	5	-	-	5	5
11. Suti Semarang	3	3	-	-	3	3
12. Lumar	2	2	-	-	2	2
13. Sanggau Ledo	3	3	1	1	4	4
14. Tujuh Belas	3	3	-	-	3	3
15. Seluas	7	7	-	-	7	7
16. Jagoi Babang	5	5	1	1	6	6
17. Siding	4	4	-	-	4	4
<b>Kab. Bengkayang</b>	<b>70</b>	<b>70</b>	<b>14</b>	<b>15</b>	<b>84</b>	<b>85</b>

Lanjutan Tabel/*Continued Table* 4.1.5

Kecamatan Subdistrict	Guru <sup>1</sup> /Teachers <sup>1</sup>					
	Negeri/Public		Swasta/Private		Jumlah/Total	
	2021/2022	2022/2023	2021/2022	2022/2023	2021/2022	2022/2023
(1)	(8)	(9)	(10)	(11)	(12)	(13)
1. Sungai Raya	50	45	7	6	57	51
2. Capkala	31	33	-	-	31	33
3. S. Raya Kepulauan	51	48	9	10	60	58
4. Samalantan	61	60	10	7	71	67
5. Monterado	80	79	-	-	80	79
6. Lembah Bawang	24	29	-	-	24	29
7. Bengkayang	61	67	41	35	102	102
8. Teriak	79	75	-	-	79	75
9. Sungai Betung	54	44	-	-	54	44
10. Ledo	61	62	-	-	61	62
11. Suti Semarang	30	29	-	-	30	29
12. Lumar	32	28	-	-	32	28
13. Sanggau Ledo	51	45	12	9	63	54
14. Tujuh Belas	39	36	-	-	39	36
15. Seluas	94	88	-	-	94	88
16. Jagoi Babang	53	52	12	10	65	62
17. Siding	36	35	-	-	36	35
<b>Kab. Bengkayang</b>	<b>887</b>	<b>855</b>	<b>91</b>	<b>77</b>	<b>978</b>	<b>932</b>

Lanjutan Tabel/Continued Table 4.1.5

Kecamatan Subdistrict	Murid/Pupils					
	Negeri/Public		Swasta/Private		Jumlah/Total	
	2021/2022	2022/2023	2021/2022	2022/2023	2021/2022	2022/2023
(1)	(14)	(15)	(16)	(17)	(18)	(19)
1. Sungai Raya	802	796	48	93	850	889
2. Capkala	453	435	-	-	453	435
3. S. Raya Kepulauan	979	845	133	142	1 112	987
4. Samalantan	1 192	1 198	234	211	1 426	1 409
5. Monterado	1 492	1 495	-	-	1 492	1 495
6. Lembah Bawang	273	253	-	-	273	253
7. Bengkayang	1 364	1 456	730	637	2 094	2 093
8. Teriak	1 216	1 161	-	-	1 216	1 161
9. Sungai Betung	670	667	-	-	670	667
10. Ledo	740	724	-	-	740	724
11. Suti Semarang	262	283	-	-	262	283
12. Lumar	379	367	-	-	379	367
13. Sanggau Ledo	580	583	114	127	694	710
14. Tujuh Belas	490	450	-	-	490	450
15. Seluas	1 071	1 031	-	-	1 071	1 031
16. Jagoi Babang	433	435	211	236	644	671
17. Siding	441	426	-	-	441	426
<b>Kab. Bengkayang</b>	<b>12 837</b>	<b>12 605</b>	<b>1 470</b>	<b>1 446</b>	<b>14 307</b>	<b>14 051</b>

Catatan/Note: <sup>1</sup> Jumlah guru termasuk kepala sekolah dan guru/The total of teachers including headmaster and teacher  
 Sumber/Source: Kementerian Pendidikan, Kebudayaan, Riset, dan Teknologi, data semester ganjil/Ministry of Education, Culture, Research, and Technology, Basic Education Data System, odd semester report data



**Tabel**  
**Table** 4.1.6**Jumlah Sekolah, Guru, dan Murid Madrasah Tsanawiyah (MTs) di Bawah Kementerian Agama Menurut Kecamatan di Kabupaten Bengkayang, 2021/2022 dan 2022/2023**  
**Number of Schools, Teachers, and Pupils in Madrasah Tsanawiyah (MTs) Under The Ministry of Religious Affairs by Subdistrict in Bengkayang Regency, 2021/2022 and 2022/2023**

Kecamatan Subdistrict	Sekolah/Schools					
	Negeri/Public		Swasta/Private		Jumlah/Total	
	2021/2022	2022/2023	2021/2022	2022/2023	2021/2022	2022/2023
(1)	(2)	(3)	(4)	(5)	(6)	(7)
1. Sungai Raya	-	-	3	3	3	3
2. Capkala	-	-	-	-	-	-
3. S. Raya Kepulauan	-	-	1	1	1	1
4. Samalantan	-	-	-	-	-	-
5. Monterado	-	-	-	-	-	-
6. Lembah Bawang	-	-	-	-	-	-
7. Bengkayang	-	-	1	1	1	1
8. Teriak	-	-	-	-	-	-
9. Sungai Betung	-	-	-	-	-	-
10. Ledo	-	-	-	-	-	-
11. Suti Semarang	-	-	-	-	-	-
12. Lumar	-	-	-	-	-	-
13. Sanggau Ledo	-	-	1	1	1	1
14. Tujuh Belas	-	-	-	2	-	2
15. Seluas	-	-	-	-	-	-
16. Jagoi Babang	-	-	-	-	-	-
17. Siding	-	-	-	-	-	-
<b>Kab. Bengkayang</b>	-	-	<b>6</b>	<b>8</b>	<b>6</b>	<b>8</b>

Lanjutan Tabel/*Continued Table* 4.1.6

Kecamatan Subdistrict	Guru/Teachers					
	Negeri/Public		Swasta/Private		Jumlah/Total	
	2021/2022	2022/2023	2021/2022	2022/2023	2021/2022	2022/2023
(1)	(8)	(9)	(10)	(11)	(12)	(13)
1. Sungai Raya	-	-	30	30	30	30
2. Capkala	-	-	-	-	-	-
3. S. Raya Kepulauan	-	-	15	13	15	13
4. Samalantan	-	-	-	-	-	-
5. Monterado	-	-	-	-	-	-
6. Lembah Bawang	-	-	-	-	-	-
7. Bengkayang	-	-	8	8	8	8
8. Teriak	-	-	-	-	-	-
9. Sungai Betung	-	-	-	-	-	-
10. Ledo	-	-	-	-	-	-
11. Suti Semarang	-	-	-	-	-	-
12. Lumar	-	-	-	-	-	-
13. Sanggau Ledo	-	-	11	20	11	20
14. Tujuh Belas	-	-	-	20	-	20
15. Seluas	-	-	-	-	-	-
16. Jagoi Babang	-	-	-	-	-	-
17. Siding	-	-	-	-	-	-
<b>Kab. Bengkayang</b>	-	-	<b>64</b>	<b>91</b>	<b>64</b>	<b>91</b>

Lanjutan Tabel/*Continued Table* 4.1.6

Kecamatan Subdistrict	Murid/Pupils					
	Negeri/Public		Swasta/Private		Jumlah/Total	
	2021/2022	2022/2023	2021/2022	2022/2023	2021/2022	2022/2023
(1)	(14)	(15)	(16)	(17)	(18)	(19)
1. Sungai Raya	-	-	435	390	435	390
2. Capkala	-	-	-	-	-	-
3. S. Raya Kepulauan	-	-	205	218	205	218
4. Samalantan	-	-	-	-	-	-
5. Monterado	-	-	-	-	-	-
6. Lembah Bawang	-	-	-	-	-	-
7. Bengkayang	-	-	69	76	69	76
8. Teriak	-	-	-	-	-	-
9. Sungai Betung	-	-	-	-	-	-
10. Ledo	-	-	-	-	-	-
11. Suti Semarang	-	-	-	-	-	-
12. Lumar	-	-	-	-	-	-
13. Sanggau Ledo	-	-	219	211	219	211
14. Tujuh Belas	-	-	-	75	-	75
15. Seluas	-	-	-	-	-	-
16. Jagoi Babang	-	-	-	-	-	-
17. Siding	-	-	-	-	-	-
<b>Kab. Bengkayang</b>	-	-	<b>928</b>	<b>970</b>	<b>928</b>	<b>970</b>

Sumber/*Source*: Kementerian Agama, EMIS, Data Semester Ganjil/*Ministry of Religious Affairs, EMIS, Odd semester report data*

**Tabel**  
**Table 4.1.7**

**Jumlah Sekolah, Guru, dan Murid Sekolah Menengah Atas (SMA) di Bawah Kementerian Pendidikan, Kebudayaan, Riset, dan Teknologi Menurut Kecamatan di Kabupaten Bengkayang, 2021/2022 dan 2022/2023**  
**Number of Schools, Teachers, and Pupils in Senior High School Under The Ministry of Education, Culture, Research, and Technology by Subdistrict in Bengkayang Regency, 2021/2022 and 2022/2023**

Kecamatan Subdistrict	Sekolah/Schools					
	Negeri/Public		Swasta/Private		Jumlah/Total	
	2021/2022	2022/2023	2021/2022	2022/2023	2021/2022	2022/2023
(1)	(2)	(3)	(4)	(5)	(6)	(7)
1. Sungai Raya	1	1	-	-	1	1
2. Capkala	1	1	-	-	1	1
3. S. Raya Kepulauan	1	1	-	-	1	1
4. Samalantan	3	3	1	1	4	4
5. Monterado	1	1	-	-	1	1
6. Lembah Bawang	1	1	-	-	1	1
7. Bengkayang	3	3	3	3	6	6
8. Teriak	2	2	-	-	2	2
9. Sungai Betung	1	1	-	-	1	1
10. Ledo	2	2	-	-	2	2
11. Suti Semarang	1	1	-	-	1	1
12. Lumar	1	1	-	-	1	1
13. Sanggau Ledo	1	1	1	1	2	2
14. Tujuh Belas	1	1	-	-	1	1
15. Seluas	2	2	-	-	2	2
16. Jagoi Babang	1	1	-	-	1	1
17. Siding	2	2	-	-	2	2
<b>Kab. Bengkayang</b>	<b>25</b>	<b>25</b>	<b>5</b>	<b>5</b>	<b>30</b>	<b>30</b>

Lanjutan Tabel/*Continued Table 4.1.7*

Kecamatan Subdistrict	Guru <sup>1</sup> /Teachers <sup>1</sup>					
	Negeri/Public		Swasta/Private		Jumlah/Total	
	2021/2022	2022/2023	2021/2022	2022/2023	2021/2022	2022/2023
(1)	(8)	(9)	(10)	(11)	(12)	(13)
1. Sungai Raya	12	16	-	-	12	16
2. Capkala	16	17	-	-	16	17
3. S. Raya Kepulauan	20	21	-	-	20	21
4. Samalantan	48	54	12	10	60	64
5. Monterado	15	17	-	-	15	17
6. Lembah Bawang	12	14	-	-	12	14
7. Bengkayang	86	93	47	46	133	139
8. Teriak	32	35	-	-	32	35
9. Sungai Betung	19	17	-	-	19	17
10. Ledo	28	37	-	-	28	37
11. Suti Semarang	14	17	-	-	14	17
12. Lumar	17	17	-	-	17	17
13. Sanggau Ledo	25	30	11	13	36	43
14. Tujuh Belas	14	16	-	-	14	16
15. Seluas	28	32	-	-	28	32
16. Jagoi Babang	20	25	-	-	20	25
17. Siding	21	24	-	-	21	24
<b>Kab. Bengkayang</b>	<b>427</b>	<b>482</b>	<b>70</b>	<b>69</b>	<b>497</b>	<b>551</b>

Lanjutan Tabel/Continued Table 4.1.7

Kecamatan Subdistrict	Murid/Pupils					
	Negeri/Public		Swasta/Private		Jumlah/Total	
	2021/2022	2022/2023	2021/2022	2022/2023	2021/2022	2022/2023
(1)	(14)	(15)	(16)	(17)	(18)	(19)
1. Sungai Raya	216	218	-	-	216	218
2. Capkala	350	330	-	-	350	330
3. S. Raya Kepulauan	367	404	-	-	367	404
4. Samalantan	602	647	117	75	719	722
5. Monterado	210	206	-	-	210	206
6. Lembah Bawang	121	123	-	-	121	123
7. Bengkayang	1 497	1 516	915	817	2 412	2 333
8. Teriak	538	584	-	-	538	584
9. Sungai Betung	432	444	-	-	432	444
10. Ledo	539	527	-	-	539	527
11. Suti Semarang	63	70	-	-	63	70
12. Lumar	209	193	-	-	209	193
13. Sanggau Ledo	563	588	111	114	674	702
14. Tujuh Belas	112	89	-	-	112	89
15. Seluas	395	427	-	-	395	427
16. Jagoi Babang	266	273	-	-	266	273
17. Siding	238	235	-	-	238	235
<b>Kab. Bengkayang</b>	<b>6 718</b>	<b>6 874</b>	<b>1 143</b>	<b>1 006</b>	<b>7 861</b>	<b>7 880</b>

Catatan/Note: <sup>1</sup> Jumlah guru termasuk kepala sekolah dan guru/The total of teachers including headmaster and teacher  
 Sumber/Source: Kementerian Pendidikan, Kebudayaan, Riset, dan Teknologi, data semester ganjil/Ministry of Education, Culture, Research, and Technology, Basic Education Data System, odd semester report data

**Tabel**  
**Table** 4.1.8

**Jumlah Sekolah, Guru, dan Murid Sekolah Menengah Kejuruan (SMK) di Bawah Kementerian Pendidikan, Kebudayaan, Riset, dan Teknologi Menurut Kecamatan di Kabupaten Bengkayang, 2021/2022 dan 2022/2023**  
**Number of Schools, Teachers, and Pupils in Vocational High Schools Under The Ministry of Education, Culture, Research, and Technology by Subdistrict in Bengkayang Regency, 2021/2022 and 2022/2023**

Kecamatan Subdistrict	Sekolah/Schools					
	Negeri/Public		Swasta/Private		Jumlah/Total	
	2021/2022	2022/2023	2021/2022	2022/2023	2021/2022	2022/2023
(1)	(2)	(3)	(4)	(5)	(6)	(7)
1. Sungai Raya	1	1	-	-	1	1
2. Capkala	-	-	-	-	-	-
3. S. Raya Kepulauan	1	1	-	-	1	1
4. Samalantan	1	1	-	-	1	1
5. Monterado	1	1	-	-	1	1
6. Lembah Bawang	-	-	-	-	-	-
7. Bengkayang	2	2	-	-	2	2
8. Teriak	-	-	-	-	-	-
9. Sungai Betung	-	-	-	-	-	-
10. Ledo	-	-	-	-	-	-
11. Suti Semarang	-	-	-	-	-	-
12. Lumar	-	-	-	-	-	-
13. Sanggau Ledo	1	1	-	-	1	1
14. Tujuh Belas	-	-	-	-	-	-
15. Seluas	-	-	-	-	-	-
16. Jagoi Babang	1	1	2	2	3	3
17. Siding	-	-	-	-	-	-
<b>Kab. Bengkayang</b>	<b>8</b>	<b>8</b>	<b>2</b>	<b>2</b>	<b>10</b>	<b>10</b>

Lanjutan Tabel/*Continued Table 4.1.8*

Kecamatan Subdistrict	Guru <sup>1</sup> /Teachers <sup>1</sup>					
	Negeri/Public		Swasta/Private		Jumlah/Total	
	2021/2022	2022/2023	2021/2022	2022/2023	2021/2022	2022/2023
(1)	(8)	(9)	(10)	(11)	(12)	(13)
1. Sungai Raya	21	26	-	-	21	26
2. Capkala	-	-	-	-	-	-
3. S. Raya Kepulauan	14	18	-	-	14	18
4. Samalantan	19	22	-	-	19	22
5. Monterado	28	25	-	-	28	25
6. Lembah Bawang	-	-	-	-	-	-
7. Bengkayang	49	50	-	-	49	50
8. Teriak	-	-	-	-	-	-
9. Sungai Betung	-	-	-	-	-	-
10. Ledo	-	-	-	-	-	-
11. Suti Semarang	-	-	-	-	-	-
12. Lumar	-	-	-	-	-	-
13. Sanggau Ledo	29	34	-	-	29	34
14. Tujuh Belas	-	-	-	-	-	-
15. Seluas	-	-	-	-	-	-
16. Jagoi Babang	9	13	23	21	32	34
17. Siding	-	-	-	-	-	-
<b>Kab. Bengkayang</b>	<b>169</b>	<b>188</b>	<b>23</b>	<b>21</b>	<b>192</b>	<b>209</b>



Lanjutan Tabel/*Continued Table* 4.1.8

Kecamatan Subdistrict	Murid/Pupils					
	Negeri/Public		Swasta/Private		Jumlah/Total	
	2021/2022	2022/2023	2021/2022	2022/2023	2021/2022	2022/2023
(1)	(14)	(15)	(16)	(17)	(18)	(19)
1. Sungai Raya	357	370	-	-	357	370
2. Capkala	-	-	-	-	-	-
3. S. Raya Kepulauan	360	376	-	-	360	376
4. Samalantan	452	436	-	-	452	436
5. Monterado	650	622	-	-	650	622
6. Lembah Bawang	-	-	-	-	-	-
7. Bengkayang	804	838	-	-	804	838
8. Teriak	-	-	-	-	-	-
9. Sungai Betung	-	-	-	-	-	-
10. Ledo	-	-	-	-	-	-
11. Suti Semarang	-	-	-	-	-	-
12. Lumar	-	-	-	-	-	-
13. Sanggau Ledo	343	328	-	-	343	328
14. Tujuh Belas	-	-	-	-	-	-
15. Seluas	-	-	-	-	-	-
16. Jagoi Babang	118	146	208	186	326	332
17. Siding	-	-	-	-	-	-
<b>Kab. Bengkayang</b>	<b>3 084</b>	<b>3 116</b>	<b>208</b>	<b>186</b>	<b>3 292</b>	<b>3 302</b>

Catatan/Note: <sup>1</sup> Guru yang mengajar di 2 sekolah atau lebih dihitung di masing-masing sekolah. Jumlah guru termasuk kepala sekolah dan guru/*The teacher who taught in two schools or more counted in every school. The total of teachers including headmaster and teacher*

Sumber/Source: Kementerian Pendidikan, Kebudayaan, Riset, dan Teknologi, data semester ganjil/*Ministry of Education, Culture, Research, and Technology, Basic Education Data System, odd semester report data*

**Tabel**  
**Table 4.1.9**

**Jumlah Sekolah, Guru, dan Murid Madrasah Aliyah (MA) di Bawah Kementerian Agama Menurut Kecamatan di Kabupaten Bengkayang, 2021/2022 dan 2022/2023**  
**Number of Schools, Teachers, and Pupils in Madrasah Aliyah (MA) Under the Ministry of Religious Affairs by Subdistrict in Bengkayang Regency, 2021/2022 and 2022/2023**

Kecamatan Subdistrict	Sekolah/Schools					
	Negeri/Public		Swasta/Private		Jumlah/Total	
	2021/2022	2022/2023	2021/2022	2022/2023	2021/2022	2022/2023
(1)	(2)	(3)	(4)	(5)	(6)	(7)
1. Sungai Raya	-	-	2	2	2	2
2. Capkala	-	-	-	-	-	-
3. S. Raya Kepulauan	-	-	-	-	-	-
4. Samalantan	-	-	-	-	-	-
5. Monterado	-	-	-	-	-	-
6. Lembah Bawang	-	-	-	-	-	-
7. Bengkayang	-	-	-	-	-	-
8. Teriak	-	-	-	-	-	-
9. Sungai Betung	-	-	-	-	-	-
10. Ledo	-	-	-	-	-	-
11. Suti Semarang	-	-	-	-	-	-
12. Lumar	-	-	-	-	-	-
13. Sanggau Ledo	1	1	-	-	1	1
14. Tujuh Belas	-	-	-	-	-	-
15. Seluas	-	-	-	-	-	-
16. Jagoi Babang	-	-	-	-	-	-
17. Siding	-	-	-	-	-	-
<b>Kab. Bengkayang</b>	<b>1</b>	<b>1</b>	<b>2</b>	<b>2</b>	<b>3</b>	<b>3</b>

Lanjutan Tabel/*Continued Table* 4.1.9

Kecamatan Subdistrict	Guru/Teachers					
	Negeri/Public		Swasta/Private		Jumlah/Total	
	2021/2022	2022/2023	2021/2022	2022/2023	2021/2022	2022/2023
(1)	(8)	(9)	(10)	(11)	(12)	(13)
1. Sungai Raya	-	-	21	21	21	21
2. Capkala	-	-	-	-	-	-
3. S. Raya Kepulauan	-	-	-	-	-	-
4. Samalantan	-	-	-	-	-	-
5. Monterado	-	-	-	-	-	-
6. Lembah Bawang	-	-	-	-	-	-
7. Bengkayang	-	-	-	-	-	-
8. Teriak	-	-	-	-	-	-
9. Sungai Betung	-	-	-	-	-	-
10. Ledo	-	-	-	-	-	-
11. Suti Semarang	-	-	-	-	-	-
12. Lumar	-	-	-	-	-	-
13. Sanggau Ledo	22	21	-	-	22	21
14. Tujuh Belas	-	-	-	-	-	-
15. Seluas	-	-	-	-	-	-
16. Jagoi Babang	-	-	-	-	-	-
17. Siding	-	-	-	-	-	-
<b>Kab. Bengkayang</b>	<b>22</b>	<b>21</b>	<b>21</b>	<b>21</b>	<b>43</b>	<b>42</b>

Lanjutan Tabel/*Continued Table 4.1.9*

Kecamatan Subdistrict	Murid/Pupils					
	Negeri/Public		Swasta/Private		Jumlah/Total	
	2021/2022	2022/2023	2021/2022	2022/2023	2021/2022	2022/2023
(1)	(14)	(15)	(16)	(17)	(18)	(19)
1. Sungai Raya	-	-	198	192	198	192
2. Capkala	-	-	-	-	-	-
3. S. Raya Kepulauan	-	-	-	-	-	-
4. Samalantan	-	-	-	-	-	-
5. Monterado	-	-	-	-	-	-
6. Lembah Bawang	-	-	-	-	-	-
7. Bengkayang	-	-	-	-	-	-
8. Teriak	-	-	-	-	-	-
9. Sungai Betung	-	-	-	-	-	-
10. Ledo	-	-	-	-	-	-
11. Suti Semarang	-	-	-	-	-	-
12. Lumar	-	-	-	-	-	-
13. Sanggau Ledo	227	205	-	-	227	205
14. Tujuh Belas	-	-	-	-	-	-
15. Seluas	-	-	-	-	-	-
16. Jagoi Babang	-	-	-	-	-	-
17. Siding	-	-	-	-	-	-
<b>Kab. Bengkayang</b>	<b>227</b>	<b>205</b>	<b>198</b>	<b>192</b>	<b>425</b>	<b>397</b>

Catatan/Note: Seluruh Raudatul Athfal (RA) berstatus swasta/All Raudatul Athfal (RA) are private

Sumber/Source: Kementerian Agama, EMIS, Data Semester Ganjil/Ministry of Religious Affairs, EMIS, Odd semester report data

**Tabel**  
**Table** 4.1.10

**Jumlah Desa<sup>1</sup>/Kelurahan yang Memiliki Fasilitas Sekolah Menurut Kecamatan dan Tingkat Pendidikan di Kabupaten Bengkayang, 2019–2021**  
**Number of Villages<sup>1</sup>/Kelurahan Having Educational Facilities by Subdistrict and Educational Level in Bengkayang Regency, 2019–2021**

Kecamatan Subdistrict	SD Primary School		
	2019	2020	2021
(1)	(2)	(3)	(4)
1. Sungai Raya	5	5	5
2. Capkala	5	5	5
3. S. Raya Kepulauan	5	5	5
4. Samalantan	7	7	7
5. Monterado	11	11	11
6. Lembah Bawang	6	6	6
7. Bengkayang	6	6	6
8. Teriak	18	18	18
9. Sungai Betung	4	4	4
10. Ledo	12	12	12
11. Suti Semarang	8	8	8
12. Lumar	5	5	4
13. Sanggau Ledo	5	5	5
14. Tujuh Belas	4	4	4
15. Seluas	6	6	6
16. Jagoi Babang	6	6	6
17. Siding	8	8	8
<b>Kab. Bengkayang</b>	<b>121</b>	<b>121</b>	<b>120</b>

Lanjutan Tabel/*Continued Table* 4.1.10

Kecamatan Subdistrict	SMP Junior High School		
	2019	2020	2021
(1)	(5)	(6)	(7)
1. Sungai Raya	4	4	4
2. Capkala	3	3	3
3. S. Raya Kepulauan	4	4	4
4. Samalantan	5	5	5
5. Monterado	6	7	7
6. Lembah Bawang	3	3	3
7. Bengkayang	3	3	3
8. Teriak	5	5	5
9. Sungai Betung	3	3	3
10. Ledo	5	5	5
11. Suti Semarang	3	3	3
12. Lumar	2	2	2
13. Sanggau Ledo	3	3	3
14. Tujuh Belas	3	3	3
15. Seluas	6	6	6
16. Jagoi Babang	4	4	4
17. Siding	4	4	4
<b>Kab. Bengkayang</b>	<b>66</b>	<b>67</b>	<b>67</b>

Lanjutan Tabel/*Continued Table* 4.1.10

Kecamatan Subdistrict	SMA Senior High School		
	2019	2020	2021
(1)	(8)	(9)	(10)
1. Sungai Raya	1	1	1
2. Capkala	1	1	1
3. S. Raya Kepulauan	1	1	1
4. Samalantan	3	3	3
5. Monterado	1	1	1
6. Lembah Bawang	1	1	1
7. Bengkayang	2	2	2
8. Teriak	2	2	2
9. Sungai Betung	1	1	1
10. Ledo	2	2	2
11. Suti Semarang	1	1	1
12. Lumar	1	1	1
13. Sanggau Ledo	1	1	1
14. Tujuh Belas	1	1	1
15. Seluas	2	2	2
16. Jagoi Babang	1	1	1
17. Siding	2	2	1
<b>Kab. Bengkayang</b>	<b>24</b>	<b>24</b>	<b>23</b>

Lanjutan Tabel/Continued Table 4.1.10

Kecamatan Subdistrict	SMK Vocational School		
	2019	2020	2021
(1)	(11)	(12)	(13)
1. Sungai Raya	1	1	1
2. Capkala	–	–	–
3. S. Raya Kepulauan	1	1	1
4. Samalantan	1	1	1
5. Monterado	1	1	1
6. Lembah Bawang	–	–	–
7. Bengkayang	1	1	1
8. Teriak	–	–	–
9. Sungai Betung	–	–	–
10. Ledo	–	–	–
11. Suti Semarang	–	–	–
12. Lumar	–	–	–
13. Sanggau Ledo	1	1	1
14. Tujuh Belas	–	–	–
15. Seluas	–	–	–
16. Jagoi Babang	3	3	3
17. Siding	–	–	–
<b>Kab. Bengkayang</b>	<b>9</b>	<b>9</b>	<b>9</b>



Lanjutan Tabel/*Continued Table* 4.1.10

Kecamatan <i>Subdistrict</i>	Perguruan Tinggi <i>University</i>		
	2019	2020	2021
(1)	(14)	(15)	(16)
1. Sungai Raya	–	–	–
2. Capkala	–	–	–
3. S. Raya Kepulauan	–	–	–
4. Samalantan	1	1	1
5. Monterado	–	–	–
6. Lembah Bawang	–	–	–
7. Bengkayang	3	3	3
8. Teriak	–	–	–
9. Sungai Betung	–	–	–
10. Ledo	–	–	–
11. Suti Semarang	–	–	–
12. Lumar	–	–	–
13. Sanggau Ledo	–	–	–
14. Tujuh Belas	–	–	–
15. Seluas	–	–	–
16. Jagoi Babang	–	–	–
17. Siding	–	–	–
<b>Kab. Bengkayang</b>	<b>4</b>	<b>4</b>	<b>4</b>

Catatan/*Note*: <sup>1</sup> Desa pada tabel ini termasuk Unit Permukiman Transmigrasi (UPT) yang masih dibina oleh kementerian terkait dan nagari di Provinsi Sumatera Barat/*Villages in this table include Transmigration Settlement Unit which is still fostered by the relevant ministries and the nagari in the Province of Sumatera Barat*

Sumber/*Source*: BPS, Pendataan Potensi Desa (Podes)/ *BPS-Statistics Indonesia, Village Potential Data Collection*

**Tabel**  
**Table** 4.1.11

**Angka Partisipasi Murni (APM) dan Angka Partisipasi Kasar (APK) Menurut Jenjang Pendidikan di Kabupaten Bengkulu, 2021 dan 2022**  
**Net Enrollment Rate and Gross Enrollment Ratio by Educational Level in Bengkulu Regency, 2021 and 2022**

Jenjang Pendidikan Educational Level	Angka Partisipasi Murni (APM) Net Enrollment Rate		Angka Partisipasi Kasar (APK) Gross Enrollment Ratio	
	2021	2022	2021	2022
(1)	(2)	(3)	(4)	(5)
SD/MI/Sederajat Primary School	98,36	97,24	117,34	112,92
SMP/MTs/ Sederajat Lower Secondary School	61,8	61,41	83,98	85,1
SMA/SMK/MA/Sederajat Upper Secondary School	50,38	50,55	80,6	81,67

Sumber/Source: BPS, Survei Sosial Ekonomi Nasional (Susenas)/BPS-Statistics Indonesia, National Socioeconomic Survey

**Tabel**  
**Table** 4.1.12**Persentase Penduduk Berumur 15 Tahun ke Atas yang Melek Huruf Menurut Kelompok Umur di Kabupaten Bengkulu, 2021 dan 2022**  
**Percentage of Literate People Aged 15 Years and Over by Age Group in Bengkulu Regency, 2021 and 2022**

<b>Kelompok Umur</b> <b>Age Group</b>	<b>2021</b>	<b>2022</b>
(1)	(2)	(3)
15–19	99,546	100,00
20–24	98,365	100,00
25–29	99,266	98,65
30–34	97,017	99,53
35–39	94,973	98,53
40–44	91,128	96,48
45–49	98,624	96,13
50+	80,208	82,05
<b>Jumlah/Total</b>		
15–24	<b>98,982</b>	<b>100,00</b>
15–44	<b>96,949</b>	<b>98,93</b>
15+	<b>92,932</b>	<b>94,74</b>
45+	<b>85,045</b>	<b>85,66</b>

Sumber/Source: BPS, Survei Sosial Ekonomi Nasional (Susenas)/BPS-Statistics Indonesia, National Socioeconomic Survey

## 4.2 KESEHATAN HEALTH

**Tabel** 4.2.1 **Jumlah Desa<sup>1</sup>/Kelurahan Yang Memiliki Sarana Kesehatan Menurut Kecamatan di Kabupaten Bengkayang, 2019–2021**  
**Number of Villages<sup>1</sup>/Kelurahan Having Health Facilities by Subdistrict in Bengkayang Regency, 2019–2021**

Kecamatan Subdistrict	Rumah Sakit Hospital		
	2019	2020	2021
(1)	(2)	(3)	(4)
1. Sungai Raya	–	–	–
2. Capkala	–	–	–
3. S. Raya Kepulauan	–	–	–
4. Samalantan	1	1	1
5. Monterado	–	–	–
6. Lembah Bawang	–	–	–
7. Bengkayang	1	1	1
8. Teriak	–	–	–
9. Sungai Betung	–	–	–
10. Ledo	–	–	–
11. Suti Semarang	–	–	–
12. Lumar	–	–	–
13. Sanggau Ledo	–	–	–
14. Tujuh Belas	–	–	–
15. Seluas	–	–	–
16. Jagoi Babang	–	–	–
17. Siding	–	–	–
<b>Kab. Bengkayang</b>	<b>2</b>	<b>2</b>	<b>2</b>

Lanjutan Tabel/*Continued Table* 4.2.1

Kecamatan <i>Subdistrict</i>	Rumah Sakit Bersalin <i>Maternity Hospital</i>		
	2019	2020	2021
(1)	(5)	(6)	(7)
1. Sungai Raya	–	–	–
2. Capkala	–	–	–
3. S. Raya Kepulauan	–	–	–
4. Samalantan	–	–	–
5. Monterado	–	–	–
6. Lembah Bawang	–	–	–
7. Bengkayang	–	–	–
8. Teriak	–	–	–
9. Sungai Betung	–	–	–
10. Ledo	–	–	–
11. Suti Semarang	–	–	–
12. Lumar	–	–	–
13. Sanggau Ledo	–	–	–
14. Tujuh Belas	–	–	–
15. Seluas	–	–	–
16. Jagoi Babang	–	–	–
17. Siding	–	–	–
<b>Kab. Bengkayang</b>	–	–	–

Lanjutan Tabel/Continued Table 4.2.1

Kecamatan Subdistrict	Poliklinik Polyclinic		
	2019	2020	2021
(1)	(8)	(9)	(10)
1. Sungai Raya	–	–	–
2. Capkala	–	–	–
3. S. Raya Kepulauan	–	–	–
4. Samalantan	1	1	1
5. Monterado	–	–	–
6. Lembah Bawang	–	–	–
7. Bengkayang	2	2	5
8. Teriak	–	–	–
9. Sungai Betung	–	–	–
10. Ledo	–	–	–
11. Suti Semarang	–	–	–
12. Lumar	–	–	–
13. Sanggau Ledo	–	–	–
14. Tujuh Belas	–	–	–
15. Seluas	–	–	–
16. Jagoi Babang	–	–	–
17. Siding	–	–	–
<b>Kab. Bengkayang</b>	<b>3</b>	<b>3</b>	<b>6</b>

Lanjutan Tabel/*Continued Table* 4.2.1

Kecamatan <i>Subdistrict</i>	Puskesmas <i>Public Health Center</i>		
	2019	2020	2021
(1)	(11)	(12)	(13)
1. Sungai Raya	1	1	1
2. Capkala	1	1	1
3. S. Raya Kepulauan	1	1	1
4. Samalantan	1	1	1
5. Monterado	1	1	1
6. Lembah Bawang	1	1	1
7. Bengkayang	1	1	1
8. Teriak	1	1	1
9. Sungai Betung	1	1	1
10. Ledo	1	1	1
11. Suti Semarang	1	1	1
12. Lumar	1	1	1
13. Sanggau Ledo	1	1	1
14. Tujuh Belas	1	1	1
15. Seluas	1	1	1
16. Jagoi Babang	1	1	1
17. Siding	1	1	1
<b>Kab. Bengkayang</b>	<b>17</b>	<b>17</b>	<b>17</b>

Lanjutan Tabel/Continued Table 4.2.1

Kecamatan Subdistrict	Puskesmas Pembantu Subsidiary of Public Health Center		
	2019	2020	2021
(1)	(14)	(15)	(16)
1. Sungai Raya	3	3	3
2. Capkala	1	2	1
3. S. Raya Kepulauan	3	3	3
4. Samalantan	6	6	7
5. Monterado	5	5	6
6. Lembah Bawang	3	3	4
7. Bengkayang	2	2	4
8. Teriak	2	2	1
9. Sungai Betung	–	–	–
10. Ledo	6	6	8
11. Suti Semarang	2	2	2
12. Lumar	1	1	1
13. Sanggau Ledo	1	1	5
14. Tujuh Belas	4	4	4
15. Seluas	3	3	5
16. Jagoi Babang	4	4	6
17. Siding	2	2	4
<b>Kab. Bengkayang</b>	<b>48</b>	<b>49</b>	<b>64</b>



Lanjutan Tabel/Continued Table 4.2.1

Kecamatan Subdistrict	Apotek Pharmacy		
	2019	2020	2021
(1)	(17)	(18)	(19)
1. Sungai Raya	1	1	2
2. Capkala	–	–	–
3. S. Raya Kepulauan	–	–	–
4. Samalantan	1	1	2
5. Monterado	–	–	–
6. Lembah Bawang	–	–	–
7. Bengkayang	2	2	6
8. Teriak	–	–	–
9. Sungai Betung	–	–	–
10. Ledo	–	–	–
11. Suti Semarang	–	–	–
12. Lumar	–	–	–
13. Sanggau Ledo	–	1	3
14. Tujuh Belas	–	–	–
15. Seluas	–	–	–
16. Jagoi Babang	–	–	–
17. Siding	–	–	–
<b>Kab. Bengkayang</b>	<b>4</b>	<b>5</b>	<b>13</b>

Catatan/Note: <sup>1</sup> Desa pada tabel ini termasuk Unit Permukiman Transmigrasi (UPT) yang masih dibina oleh kementerian terkait dan nagari di Provinsi Sumatera Barat/Villages in this table include Transmigration Settlement Unit which is still fostered by the relevant ministries and the nagari in the Province of Sumatera Barat

Sumber/Source: BPS, Pendataan Potensi Desa (Podes)/BPS-Statistics Indonesia, Village Potential Data Collecting

**Tabel 4.2.2** Jumlah Tenaga Kesehatan Menurut Kecamatan di Kabupaten Bengkulu, 2022  
**Table 4.2.2** Number of Health Human Resources by Subdistrict in Bengkulu Regency, 2022

Kecamatan Subdistrict	Tenaga Medis <sup>1</sup> Medical Worker <sup>1</sup>	Psikologi Klinis Clinical Psychology	Tenaga Keperawatan Nursing Worker	Tenaga Kebidanan Midwifery Worker	Tenaga Kefarmasian
(1)	(2)	(3)	(4)	(5)	(6)
1. Sungai Raya	4	–	24	12	3
2. Capkala	2	–	12	22	4
3. S. Raya Kepulauan	1	–	19	14	2
4. Samalantan	2	–	54	40	3
5. Monterado	2	–	28	26	1
6. Lembah Bawang	2	–	24	15	3
7. Bengkulu	52	–	269	77	20
8. Teriak	3	–	25	36	1
9. Sungai Betung	1	–	32	22	3
10. Ledo	1	–	24	24	3
11. Suti Semarang	1	–	20	13	1
12. Lumar	3	–	19	26	4
13. Sanggau Ledo	3	–	36	33	2
14. Tujuh Belas	1	–	13	17	4
15. Seluas	1	–	34	20	3
16. Jagoi Babang	3	–	25	21	4
17. Siding	2	–	20	17	3
<b>Kab. Bengkulu</b>	<b>84</b>	<b>–</b>	<b>678</b>	<b>435</b>	<b>64</b>

Lanjutan Tabel/*Continued Table 4.2.2*

Kecamatan <i>Subdistrict</i>	Tenaga Kesehatan Masyarakat <i>Public Health worker</i>	Tenaga Kesehatan Lingkungan <i>Enviromental Health Worker</i>	Tenaga Gizi <i>Nutritionist</i>	Tenaga Keterampilan Fisik <i>Physical Therapists</i>
(1)	(7)	(8)	(9)	(10)
1. Sungai Raya	–	–	3	–
2. Capkala	–	–	3	–
3. S. Raya Kepulauan	–	–	3	–
4. Samalantan	–	–	3	–
5. Monterado	–	–	4	–
6. Lembah Bawang	–	–	2	–
7. Bengkayang	–	–	15	–
8. Teriak	–	–	4	–
9. Sungai Betung	–	–	3	–
10. Ledo	–	–	4	–
11. Suti Semarang	–	–	2	–
12. Lumar	–	–	3	–
13. Sanggau Ledo	–	–	3	–
14. Tujuh Belas	–	–	3	–
15. Seluas	–	–	2	–
16. Jagoi Babang	–	–	1	–
17. Siding	–	–	2	–
<b>Kab. Bengkayang</b>	–	–	<b>60</b>	–

Lanjutan Tabel/*Continued Table 4.2.2*

Kecamatan <i>Subdistrict</i>	Tenaga Ketenikisan Medis <i>Medical Technicians</i>	Tenaga Teknik Biomedika <i>Biomedical Engineer</i>	Tenaga Kesehatan Tradisional <i>Traditional Health Worker</i>
(1)	(11)	(12)	(13)
1. Sungai Raya	–	–	–
2. Capkala	–	–	–
3. S. Raya Kepulauan	–	–	–
4. Samalantan	–	–	–
5. Monterado	–	–	–
6. Lembah Bawang	–	–	–
7. Bengkayang	–	–	–
8. Teriak	–	–	–
9. Sungai Betung	–	–	–
10. Ledo	–	–	–
11. Suti Semarang	–	–	–
12. Lumar	–	–	–
13. Sanggau Ledo	–	–	–
14. Tujuh Belas	–	–	–
15. Seluas	–	–	–
16. Jagoi Babang	–	–	–
17. Siding	–	–	–
<b>Kab. Bengkayang</b>	–	–	–

Catatan/*Note*: <sup>1</sup> Tenaga medis terdiri atas dokter, dokter gigi, dokter spesialis, dan dokter gigi spesialis baik di dalam maupun di luar negeri yang diakui oleh Pemerintah RI sesuai dengan peraturan perundang-undangan (UU No. 29 Tahun 2004 tentang Praktik Kedokteran)/*Medical worker includes doctor, dentist, medical specialist, and dentist specialist at home and abroad recognized by Indonesian government in accordance with the laws and regulations (Law No. 29 year 2004 about Medical Practice)*

Sumber/*Source*: Dinas Kesehatan dan Keluarga Berencana Kabupaten Bengkayang/*Public Health and Family Planning Office Bengkayang Regency*

**Tabel 4.2.3**  
**Table**

**Jumlah Rumah Sakit Umum, Rumah Sakit Khusus, dan Puskesmas Menurut Kecamatan di Kabupaten Bengkayang, 2021 dan 2022**  
**Number of General Hospital, Specialized Hospital, and Public Health Center by Subdistrict in Bengkayang Regency, 2021 and 2022**

Kecamatan Subdistrict	Rumah Sakit Umum General Hospital		Rumah Sakit Khusus Specialized Hospital	
	2021	2022	2021	2022
(1)	(2)	(3)	(4)	(5)
1. Sungai Raya	–	–	–	–
2. Capkala	–	–	–	–
3. S. Raya Kepulauan	–	–	–	–
4. Samalantan	1	1	–	–
5. Monterado	–	–	–	–
6. Lembah Bawang	–	–	–	–
7. Bengkayang	1	1	–	–
8. Teriak	–	–	–	–
9. Sungai Betung	–	–	–	–
10. Ledo	–	–	–	–
11. Suti Semarang	–	–	–	–
12. Lumar	–	–	–	–
13. Sanggau Ledo	–	–	–	–
14. Tujuh Belas	–	–	–	–
15. Seluas	–	–	–	–
16. Jagoi Babang	–	–	–	–
17. Siding	–	–	–	–
<b>Kab. Bengkayang</b>	<b>2</b>	<b>2</b>	<b>–</b>	<b>–</b>

Lanjutan Tabel/Continued Table 4.2.3

Kecamatan Subdistrict	Puskesmas <sup>1</sup> Rawat Inap Public Health Center <sup>1</sup> with Inpatient Care		Puskesmas <sup>1</sup> Non Rawat Inap Public Health Center <sup>1</sup> without Inpatient Care	
	2021	2022	2021	2022
(1)	(6)	(7)	(8)	(9)
1. Sungai Raya	1	1	–	–
2. Capkala	–	–	1	1
3. S. Raya Kepulauan	–	–	1	1
4. Samalantan	1	1	–	–
5. Monterado	–	–	1	1
6. Lembah Bawang	–	–	1	1
7. Bengkayang	–	–	1	1
8. Teriak	–	–	1	1
9. Sungai Betung	–	–	1	1
10. Ledo	–	–	1	1
11. Suti Semarang	–	–	1	1
12. Lumar	–	–	1	1
13. Sanggau Ledo	1	1	–	–
14. Tujuh Belas	–	–	1	1
15. Seluas	–	–	1	1
16. Jagoi Babang	1	1	–	–
17. Siding	–	–	1	1
<b>Kab. Bengkayang</b>	<b>4</b>	<b>4</b>	<b>13</b>	<b>13</b>

Catatan/Note: <sup>1</sup> Puskesmas yang teregistrasi/Registered Public Health Center

Sumber/Source: Dinas Kesehatan dan Keluarga Berencana Kabupaten Bengkayang/Public Health and Family Planning Office Bengkayang Regency

### 4.3 AGAMA DAN SOSIAL LAINNYA RELIGION AND OTHER SOCIAL AFFAIRS

**Tabel 4.3.1** Jumlah Penduduk Menurut Kecamatan dan Agama yang Dianut di Kabupaten Bengkayang, 2022  
*Population by Subdistrict and Religion in Bengkayang Regency, 2022*

Kecamatan Subdistrict	Islam	Protestan Protestant	Katolik Catholic	Hindu	Budha Buddha	Lainnya Others
(1)	(2)	(3)	(4)	(5)	(6)	(7)
1. Sungai Raya	14 988	715	250	0	5 483	1 919
2. Capkala	3 320	1 434	5 014	5	160	7
3. S. Raya Kepulauan	20 706	358	368	1	6 555	557
4. Samalantan	4 447	10 947	8 516	0	37	6
5. Monterado	10 831	12 667	10 546	0	129	16
6. Lembah Bawang	2 199	2 235	2 191	0	11	0
7. Bengkayang	9 932	7 810	13 023	19	2 862	69
8. Teriak	801	5 957	10 920	0	67	9
9. Sungai Betung	1 209	6 927	4 385	160	28	8
10. Ledo	5 124	3 362	6 837	7	13	3
11. Suti Semarang	871	3 085	2 262	0	6	2
12. Lumar	1 216	3 168	3 895	2	32	0
13. Sanggau Ledo	8 878	3 070	3 658	3	104	16
14. Tujuh Belas	8 923	2 714	3 708	62	17	0
15. Seluas	5 814	6 148	8 971	1	8	10
16. Jagoi Babang	3 466	2 885	3 052	10	23	0
17. Siding	57	5 095	3 205	0	1	0
<b>Kab. Bengkayang</b>	<b>102 782</b>	<b>78 577</b>	<b>90 801</b>	<b>270</b>	<b>15 536</b>	<b>2 622</b>

Sumber/Source: Dinas Kependudukan Dan Pencatatan Sipil Kabupaten Bengkayang/Population and Civil Registration Agency of Bengkayang Regency

**Tabel**  
**Table 4.3.2****Jumlah Tempat Peribadatan Menurut Kecamatan di Kabupaten Bengkayang, 2022**  
**Number of Places of Worship by Subdistrict in Bengkayang Regency, 2022**

Kecamatan Subdistrict	Masjid Mosque	Mushola Pray Room	Gereja Protestan Protestant Church	Gereja Katholik Catholic Church	Pura Temple	Vihara
(1)	(2)	(3)	(4)	(5)	(6)	(7)
1. Sungai Raya	19	20	2	1	0	19
2. Capkala	9	1	13	10	0	1
3. S. Raya Kepulauan	31	7	4	0	0	10
4. Samalantan	15	1	52	20	0	0
5. Monterado	23	0	44	16	0	0
6. Lembah Bawang	10	5	20	13	0	0
7. Bengkayang	9	16	75	16	0	8
8. Teriak	4	0	26	26	0	1
9. Sungai Betung	2	0	21	9	1	0
10. Ledo	12	1	21	35	0	0
11. Suti Semarang	2	0	20	15	0	0
12. Lumar	5	0	17	11	0	0
13. Sanggau Ledo	15	20	18	21	0	0
14. Tujuh Belas	18	29	13	18	1	0
15. Seluas	9	11	22	15	0	0
16. Jagoi Babang	10	0	6	11	0	0
17. Siding	1	0	14	16	0	0
<b>Kab. Bengkayang</b>	<b>194</b>	<b>111</b>	<b>388</b>	<b>253</b>	<b>2</b>	<b>39</b>

Sumber/Source: Kementerian Agama Kabupaten Bengkayang/Ministry of Religious Affairs Bengkayang Regency



**Tabel**  
**Table** 4.3.3

**Jumlah Desa<sup>1</sup>/Kelurahan yang Mengalami Bencana Alam<sup>2</sup>  
Menurut Kecamatan di Kabupaten Bengkayang, 2019–  
2021**  
*Number of Villages<sup>1</sup>/Kelurahan that Had Natural Disaster<sup>2</sup>*

Kecamatan Subdistrict	Banjir/Flood		
	2019	2020	2021
(1)	(2)	(3)	(4)
1. Sungai Raya	3	1	1
2. Capkala	2	2	1
3. S. Raya Kepulauan	–	1	–
4. Samalantan	3	2	–
5. Monterado	2	–	4
6. Lembah Bawang	2	–	–
7. Bengkayang	4	6	4
8. Teriak	3	2	3
9. Sungai Betung	–	3	4
10. Ledo	2	3	10
11. Suti Semarang	1	–	4
12. Lumar	2	3	3
13. Sanggau Ledo	3	1	1
14. Tujuh Belas	–	–	–
15. Seluas	3	4	–
16. Jagoi Babang	1	1	5
17. Siding	1	–	–
<b>Kab. Bengkayang</b>	<b>32</b>	<b>29</b>	<b>40</b>

Lanjutan Tabel/Continued Table 4.3.3

Kecamatan Subdistrict	Gempa Bumi/Earthquake		
	2019	2020	2021
(1)	(5)	(6)	(7)
1. Sungai Raya	–	–	–
2. Capkala	–	–	–
3. S. Raya Kepulauan	–	–	–
4. Samalantan	–	–	–
5. Monterado	–	–	–
6. Lembah Bawang	–	–	–
7. Bengkayang	–	–	–
8. Teriak	–	–	–
9. Sungai Betung	–	–	–
10. Ledo	–	–	–
11. Suti Semarang	–	–	–
12. Lumar	–	–	–
13. Sanggau Ledo	–	–	–
14. Tujuh Belas	–	–	–
15. Seluas	–	–	–
16. Jagoi Babang	–	–	–
17. Siding	–	–	–
<b>Kab. Bengkayang</b>	–	–	–

Lanjutan Tabel/*Continued Table* 4.3.3

Kecamatan <i>Subdistrict</i>	Tanah Longsor/ <i>Landslide</i>		
	2019	2020	2021
(1)	(8)	(9)	(10)
1. Sungai Raya	–	–	–
2. Capkala	–	–	–
3. S. Raya Kepulauan	–	–	–
4. Samalantan	–	–	–
5. Monterado	–	–	–
6. Lembah Bawang	–	–	–
7. Bengkayang	5	2	1
8. Teriak	–	1	–
9. Sungai Betung	–	1	1
10. Ledo	1	1	1
11. Suti Semarang	–	–	2
12. Lumar	1	–	2
13. Sanggau Ledo	–	–	–
14. Tujuh Belas	–	–	–
15. Seluas	–	–	–
16. Jagoi Babang	1	–	–
17. Siding	–	1	–
<b>Kab. Bengkayang</b>	<b>8</b>	<b>6</b>	<b>7</b>

Catatan/*Note*: <sup>1</sup> Desa pada tabel ini termasuk Unit Permukiman Transmigrasi (UPT) yang masih dibina oleh kementerian terkait dan nagari di Provinsi Sumatera Barat/*Villages in this table are included in Transmigration Settlement Unit which is still fostered by the relevant ministries and the nagari in the Province of Sumatera Barat*

<sup>2</sup> Kejadian dalam setahun sebelum tahun pencacahan/*Occured during the last one year before the enumeration years*  
 Sumber/*Source*: BPS, Pendataan Potensi Desa (Podes)/*BPS-Statistics Indonesia, Village Potential Data Collecting*

#### 4.4 KEMISKINAN POVERTY

**Tabel 4.4.1** Garis Kemiskinan, Jumlah, dan Persentase Penduduk Miskin di Kabupaten Bengkayang, 2015–2022  
*Table 4.4.1 Poverty Line, Number, and Percentage of Poor People in Bengkayang Regency, 2015–2022*

Tahun Year	Garis Kemiskinan (rupiah/kapita/bulan) Poverty Line (rupiah/capita/month)	Jumlah Penduduk Miskin (ribu) Number of Poor People (thousand)	Persentase Penduduk Miskin Percentage of Poor People
(1)	(2)	(3)	(4)
2015	273 629	16,49	6,94
2016	291 430	18,04	7,46
2017	311 815	18,48	7,51
2018	339 891	17,94	7,17
2019	357 112	17,69	6,96
2020	365 755	17,11	6,62
2021	372 793	16,92	6,48
2022	396.037	15,96	6,03

Sumber/Source: BPS, Survei Sosial Ekonomi Nasional Maret/BPS-Statistics Indonesia, March National Socioeconomic Survey

**Tabel**  
**Table** 4.4.2

**Indeks Kedalaman Kemiskinan dan Indeks Keparahan Kemiskinan di Kabupaten Bengkayang, 2015–2022**  
**Poverty Gap Index and Poverty Severity Index in Bengkayang Regency, 2015–2022**

Tahun Year	Indeks Kedalaman Kemiskinan Poverty Gap Index	Indeks Keparahan Kemiskinan Poverty Severity Index
(1)	(2)	(3)
2015	0,94	0,22
2016	1,26	0,28
2017	0,94	0,17
2018	0,69	0,11
2019	1,22	0,28
2020	1,06	0,24
2021	0,8	0,14
2022	0,73	0,15

Sumber/Source: BPS, Survei Sosial Ekonomi Nasional Maret/BPS-Statistics Indonesia, March National Socioeconomic Survey



5.

# PERTANIAN, KEHUTANAN, PETERNAKAN, & PERIKANAN

*(FORESTRY, LIVESTOCK, AND FISHERY)*

Produksi Kelapa di Kabupaten Bengkayang  
*Coconut productions in Bengkayang Regency*

2,6<sup>Ton</sup>  
*Tons*







**PENJELASAN TEKNIS**

1. **Lahan sawah** adalah lahan pertanian yang berpetak-petak dan dibatasi oleh pematang (galangan), saluran untuk menahan/ menyalurkan air, yang biasanya ditanami padi sawah tanpa memandang dari mana diperoleh atau status lahan tersebut. Lahan yang dimaksud termasuk lahan yang terdaftar di Pajak Bumi Bangunan, luran Pembangunan Daerah, lahan bengkok, lahan serobotan, lahan rawa yang ditanami padi dan lahan bekas tanaman tahunan yang telah dijadikan sawah, baik yang ditanami padi, palawija atau tanaman semusim lainnya.
2. **Tegal/Kebun** adalah lahan pertanian bukan sawah (lahan kering) yang ditanami tanaman semusim atau tahunan dan terpisah dengan halaman sekitar rumah serta penggunaannya tidak berpindah pindah.
3. **Ladang/Huma** adalah lahan pertanian bukan sawah (lahan kering) yang biasanya ditanami tanaman semusim dan penggunaannya hanya semusim atau dua musim, kemudian akan ditinggalkan bila sudah tidak subur lagi (berpindah-pindah). Kemungkinan lahan ini beberapa tahun kemudian akan dikerjakan kembali jika sudah subur.
4. **Lahan yang sementara tidak diusahakan** adalah lahan yang

**TECHNICAL NOTES**

1. **Wetland** is agricultural land that separated by small dykes to resist water, where the main crop is usually wetland paddy without considering where it is got from or the status of the land. It includes the land that is registered at land income tax office, regional development contribution, 'bengkok' land, illegal ownership, swamps for rice cultivation, and annual crop land mark that has been used as rice field, which are both planted with paddy, secondary crops or the other seasonal crops.
2. **Dry field/Garden** is an dryland (unirrigated land) which is planted with seasonal or annual crops and separately from the yard around the house without shifting.
3. **Unirrigated agricultural field /Shifting cultivation land** is dryland (unirrigated land) that usually is cultivated for seasonal crops and utilized only for one or two seasons, then it will be left when it is not fertile (shifting). Maybe, this land will be used again in a few years if it has been fertile.
4. **Temporarily unused land** is land that is regularly used but

biasanya diusahakan tetapi untuk sementara (lebih dari 1 (satu) tahun tetapi kurang dari atau sama dengan 2 (dua) tahun) tidak diusahakan, termasuk lahan sawah yang tidak diusahakan selama lebih dari 2 (dua) tahun.

**5. Data pokok tanaman pangan yang dikumpulkan** adalah luas panen dan produktivitas (hasil per hektar). Produksi tanaman pangan merupakan hasil perkalian antara luas panen dengan produktivitas. Pengumpulan data luas panen dilakukan setiap bulan dengan pendekatan area kecamatan di seluruh wilayah Indonesia. Pengumpulan data produktivitas dilakukan melalui pengukuran langsung pada plot ubinan berukuran 2½ m x 2½ m. Pengumpulan data produktivitas dilakukan setiap subround (empat bulanan) pada waktu panen petani.

**6. Data produksi padi dan palawija yang disajikan** adalah dalam kualitas: gabah kering giling (padi), pipilan kering (jagung), biji kering (kedelai dan kacang tanah), dan umbi basah (ubi kayu dan ubi jalar).

**7. Tanaman sayuran dan buah-buahan semusim**

Tanaman sayuran semusim adalah tanaman sumber vitamin, garam mineral dan lain-lain yang dikonsumsi dari bagian tanaman yang berupa daun, bunga, buah, dan umbinya, yang berumur

*temporarily (more than a year but less or equal than two years) is unused, it includes wetland that is not cultivated more than two years.*

**5. The main food crops data collected** consists of harvested area and productivity (yield per hectare). Food crops production is generated by harvested area multiplied by productivity. The harvested area data is collected every month using sub district area approach in all sub district in Indonesia. The productivity data collection is conducted by a direct measurement in 2½ m x 2½ m crop cutting plot. The productivity measurement is conducted in every subround (four monthly) at the time when farmers are harvesting their crops.

**6. Production of paddy and secondary crops data** are presented in the form of: dry unhusked rice (paddy), dry loose maize (maize), dry shells crops (soybeans and peanuts), and fresh roots (cassava and sweet potatoes).

**7. Seasonal vegetable and fruit plants**

*Seasonal vegetable plants are plants which are the sources of vitamin, mineral salt, etc, consumed from the part of the plant in the form of leaf, flower, fruit, and root with the age of less than one year.*

kurang dari satu tahun.

Tanaman buah-buahan semusim adalah tanaman sumber vitamin, garam mineral, dan lain-lain yang dikonsumsi dari bagian tanaman yang berupa buah, berumur kurang dari satu tahun, tidak berbentuk pohon/rumpun tetapi menjalar dan berbatang lunak

**8. Tanaman buah-buahan dan sayuran tahunan**

Tanaman buah-buahan tahunan adalah tanaman sumber vitamin, garam mineral, dan lain-lain yang dikonsumsi dari bagian tanaman yang berupa buah dan merupakan tanaman tahunan.

Tanaman sayuran tahunan adalah tanaman sumber vitamin, garam mineral, dan lain-lain yang dikonsumsi dari bagian tanaman yang berupa daun dan atau buah yang berumur lebih dari satu tahun

**9. Tanaman biofarmaka** adalah tanaman yang bermanfaat untuk obat-obatan, kosmetik, dan kesehatan yang dikonsumsi atau digunakan dari bagian-bagian tanaman seperti daun, batang, buah, umbi (rimpang) ataupun akar.

**10. Tanaman hias** adalah tanaman yang mempunyai nilai keindahan baik bentuk, warna daun, tajuk maupun bunganya, sering digunakan untuk penghias pekarangan dan lain sebagainya.

**11. Luas panen tanaman hortikultura** adalah luas

*Seasonal fruit plants are plants which are the sources of vitamin, mineral salt, etc, consumed from the part of the plant in the form of fruits. These plants are creeps with the age of less than one year.*

**8. Annual fruit and vegetable plants**

*Annual fruit plants are plants which are the sources of vitamin, contained mineral salt, etc, consumed from the part of plant in the form of fruit and more than one year of age.*

*Annual vegetable plants are plants which are the sources of vitamin, contained mineral salt, etc, consumed from the part of the plant in the form of vegetable and more than one year of age.*

**9. Medicinal plants** are plants which are useful for medicine. It is consumed from part of the plant such as leaf, flower, fruit, tuber, and root.

**10. Ornamental plants** are plants which have a beauty value, either in shape, colour of leaf or crown of flower, and they are often used as a yard decorator.

**11. Harvested area of horticulture** is area which vegetable, fruit,

tanaman sayuran, buah-buahan, biofarmaka, dan tanaman hias yang diambil hasilnya/dipanen pada periode pelaporan.

**12. Luas panen untuk tanaman sayuran** adalah luas tanaman yang dipanen sekaligus/habis/dibongkar dan luas tanaman yang dipanen berkali-kali (lebih dari satu kali)/belum habis.

Tanaman yang dipanen sekaligus/habis/dibongkar adalah tanaman yang sehabis panen langsung dibongkar/dicabut, terdiri dari bawang merah, bawang putih, bawang daun, kentang, kol/kubis, kembang kol, petsai/sawi, wortel, lobak, dan kacang merah.

Tanaman yang dipanen berkali-kali (lebih dari satu kali)/belum habis adalah tanaman yang pemanenannya lebih dari satu kali dan biasanya dibongkar apabila panen terakhir sudah tidak memadai lagi, terdiri dari: kacang panjang, cabe besar, cabe rawit, jamur, tomat, terung, buncis, ketimun, labu siam, kangkung, bayam, melon, semangka, dan blewah.

**13. Produksi hortikultura** adalah hasil menurut bentuk produk dari setiap tanaman sayuran, buah-buahan, biofarmaka dan tanaman hias yang diambil berdasarkan luas yang dipanen/tanaman yang menghasilkan pada bulan/triwulan laporan.

**14. Penghitungan luas tanaman perkebunan besar** adalah pada

*medicinal and ornamental plant of crop harvested during the period of report.*

**12. Harvested area of vegetables** is area of entirely plant harvested/demolished and plant harvested several times/undemolished.

*Entirely plants harvested/demolished are plants usually harvested once and demolished to be substituted by other plants, consisting of: shallots, garlic, leeks, potato, cabbage, cauli flower, mustard green, carrots, chinese radish, and red kidney beans.*

*Plants harvested several times/undemolished are plants usually harvested more than once and demolished in the case that the last harvest was economically not profitable. They consist of : yard long beans, chili, small chili, mushroom, tomatoes, egg plant, french beans, cucumber, pumpkin/chajota, swamp cabbage, spinach, melon, watermelon, and blewah.*

**13. Horticulture production** is the standard production quantity form of vegetable, fruit, medicinal and ornamental plant based on harvested area/the number of production plants reported monthly/quarterly.

**14. Planted areas of estates** refer to condition at the end of the year, and

keadaan akhir tahun dan tidak termasuk yang luasnya kurang dari 5 hektar.

15. **Bentuk produksi perkebunan** adalah; karet kering (karet), daun kering (teh dan tembakau), biji kering (kopi dan coklat), kulit kering (kayu manis dan kina), serat kering (rami), bunga kering (cengkeh), refined sugar (tebu dari perkebunan besar), gula mangkok (tebu dari perkebunan rakyat), ekivalen kopra (kopra), biji dan bunga (pala) serta minyak daun (sereh).
  16. **Data Statistik Kehutanan** sebagian besar merupakan data sekunder yang bersumber dari Dinas Kehutanan dan Perkebunan.
  17. **Kawasan hutan** adalah wilayah tertentu yang berupa hutan, yang ditunjuk dan atau ditetapkan oleh pemerintah untuk dipertahankan keberadaannya sebagai hutan tetap. Hal ini untuk menjamin kepastian hukum mengenai status kawasan hutan, letak batas dan luas suatu wilayah tertentu yang sudah ditunjuk menjadi kawasan hutan tetap.
  18. **Penunjukan kawasan hutan** mencakup pula kawasan perairan yang menjadi bagian dari Kawasan Suaka Alam (KSA) dan Kawasan Pelestarian Alam (KPA).
  19. **Kawasan Suaka Alam (KSA)** adalah kawasan dengan ciri khas tertentu, baik di darat maupun
- exclude areas less than 5 hectares.*
15. **Production of estates crops** are follows: dry rubber (rubber); dry leaves (tea and tobacco); dry beans (coffee and cocoa); dry bark (cassia vera and cinchona); dry fibre (rosella); dry flowers/buds (cloves); refined sugar (sugar cane from estate); cup sugar (sugar cane from smallholders); copra (copra); seeds and buds (nutmeg); and leaf oil (citronella).
  16. **Most of forestry statistics** are secondary data obtained from the Forestry and plantation office.
  17. **Forest Area** is a specific territory of forest ecosystem determined and or decided by the government as a permanent forest. Such decision is important to maintain the size of forest area and to ensure its legitimation and boundary demarcation of permanent forest.
  18. **The designation of forest area** in some cases also cover inland water, coastal and marine ecosystem that may become part of Sanctuary Reserve Area (KSA) and Nature Conservation Area (KPA).
  19. **A Sanctuary Reserve Area** is a specific terrestrial or aquatic area having specific criteria for

di perairan yang mempunyai fungsi pokok sebagai kawasan pengawetan keanekaragaman tumbuhan dan satwa serta ekosistemnya, yang juga berfungsi sebagai wilayah sistem penyangga kehidupan.

20. **Kawasan Pelestarian Alam (KPA)** adalah kawasan dengan ciri khas tertentu, baik di darat maupun di perairan yang mempunyai fungsi pokok perlindungan sistem penyangga kehidupan, pengawetan keanekaragaman jenis tumbuhan dan satwa, serta pemanfaatan secara lestari sumber daya alam hayati dan ekosistemnya.
21. **Berdasarkan Undang-Undang No. 41 Tahun 1999 tentang Kehutanan**, kawasan hutan dibagi ke dalam kelompok Hutan Konservasi, Hutan Lindung, dan Hutan Produksi.
22. **Hutan Konservasi** adalah kawasan hutan dengan ciri khas tertentu, yang mempunyai fungsi pokok pengawetan keanekaragaman tumbuhan dan satwa serta ekosistemnya.
23. **Hutan Lindung** adalah kawasan hutan yang mempunyai fungsi pokok sebagai perlindungan sistem penyangga kehidupan untuk mengatur tata air, mencegah banjir, mengendalikan erosi, mencegah intrusi air laut, dan memelihara kesuburan tanah.
24. **Hutan Produksi** adalah kawasan hutan yang mempunyai fungsi

*preserving biodiversity plant and animal as well as ecosystem, which also serve as life support system.*

20. **A Nature Conservation area** is a specific terrestrial or aquatic area whose main function is to serve life support system and preserve diversity of plant and animal species, as well as to provide a sustainable utilization of living resources and their ecosystems.
21. **In accordance to the Act on Forestry No. 41/1999, forest area** is categorized as Conservation Forest, Protection Forest and Production Forest.
22. **Conservation Forest** is a forest area having specific characteristic established for the purposes of conservation of animal and plant species as well as their ecosystem.
23. **Protection Forest** is a forest area designated to serve life support system, maintain hydrological system, prevent of flood, erosion control, seawater intrusion, and maintain soil fertility
24. **Production Forest** is a forest area designated mainly to promote

pokok memproduksi hasil hutan. Hutan produksi terdiri dari Hutan Produksi Tetap (HP), Hutan Produksi Terbatas (HPT), dan Hutan Produksi yang dapat dikonversi.

- 25. Hutan Konservasi** terdiri dari: Kawasan suaka alam berupa Cagar Alam (CA) dan Suaka Margasatwa (SM); kawasan pelestarian alam berupa Taman Nasional (TN), Taman Hutan Raya (THR), dan Taman Wisata Alam (TWA); Taman Buru (TB). Taman Buru adalah kawasan hutan yang ditetapkan sebagai tempat wisata berburu

- 26. Penetapan lahan kritis** mengacu pada lahan yang telah sangat rusak karena kehilangan penutupan vegetasinya, sehingga kehilangan atau berkurang fungsinya sebagai penahan air, pengendali erosi, siklus hara, pengatur iklim mikro, dan retensi karbon. Berdasarkan kondisi vegetasinya, kondisi lahan dapat diklasifikasikan sebagai: sangat kritis, kritis, agak kritis, potensial kritis, dan kondisi normal.

- 27. Pemanfaatan hasil hutan kayu** adalah segala bentuk usaha yang memanfaatkan dan mengusahakan hasil hutan kayu dengan tidak merusak lingkungan dan tidak mengurangi fungsi pokok hutan. Kegiatan ini hanya dapat dilaksanakan

*sustainable forest production. Production forest is classified as permanent production forest, limited production forest, and convertible production forest.*

- 25. Conservation Forest** is divided into:  
*Sanctuary Reserve area consists of Strict Nature Reserve and Wildlife Sanctuary.  
 Nature conservation area consists of National Park (TN), Grand Forest Park (THR), and Nature Recreation Park (TWA);  
 Game Hunting Park (TB)  
 Game Hunting Park is forest area devoted for game hunting recreation.*

- 26. Critical land** refers to a piece of land severely damaged due to lost of its vegetation cover so that its functions as water retention, erosion control, nutrient cycling, micro climate regulator and carbon retention are completely depleted. Based upon its vegetation condition, the land could be classified as : very critical, critical, slight critical, potential critical, and normal condition.

- 27. Commercial utilization of timber as forest product** is activities to utilize timber without destructing the environment and undermining the main functions of the forest area. Those activities could only be executed in forest area with high commercial timber value with

pada areal hutan yang memiliki potensi untuk dilakukan kegiatan pemanfaatan hasil hutan kayu dan dapat dilaksanakan setelah diperoleh izin usaha.

- 28. Produksi hasil hutan utama yang dihasilkan dari hutan** adalah kayu bulat. Produksi kayu bulat ini dihasilkan dari hutan alam melalui kegiatan perusahaan Hak Pengusahaan Hutan (HPH/IUPHHK), kegiatan ijin pemanfaatan kayu (IPK) dalam rangka pembukaan wilayah hutan, pembangunan Hutan Tanaman Industri (HTI), serta kegiatan hutan rakyat.
- 29. Data populasi ternak** bersumber dari Dinas Pertanian Kab. Bengkayang.
- 30. Data statistik perikanan** merupakan data sekunder yang bersumber dari Dinas Kelautan dan Perikanan Kab. Bengkayang. Statistik perikanan dibedakan atas data Perikanan Tangkap dan Perikanan Budidaya. Perikanan Tangkap diklasifikasikan atas penangkapan ikan di laut dan penangkapan ikan di perairan umum. Perikanan Budidaya diklasifikasikan atas jenis budidaya yaitu budidaya laut, tambak, kolam, karamba, jaring apung, dan sawah.

*license.*

- 28. The main product of commercial forest operation** is log. The log is harvested from various sources such as natural forest granted to concessionaires (IUPHHK/HPH), land clearing activities (IPK), industrial forest plantation (HTI) and community forest.
- 29. Data of domestic livestock population** are obtain from agriculture office of Bengkayang Regency,
- 30. Fishery Statistics** are secondary data obtained from the marine and fisheries office of Bengkayang Regency. Fishery statistics are categorized into capture fisheries and aquaculture. Capture fisheries are further classified into marine capture fisheries and inland open water capture fisheries. Aquaculture are further classified into several types of culture: marine culture, brackish water pond, fresh water pond, cage, floating net, and fish breeding in paddy fields.



**ULASAN**

Sektor pertanian khususnya sub sektor pertanian tanaman pangan mencakup tanaman padi (padi sawah dan padi ladang), jagung, ubi kayu, ubi jalar, kacang tanah, kacang kedelai, dan kacang hijau. Penyediaan sub sektor tanaman pangan ini sangat berpengaruh terhadap masyarakat khususnya dalam hal penyediaan pangan di Kabupaten Bengkayang. Dengan semakin meningkatnya produksi di sub sektor ini, diharapkan ketahanan pangan di Kabupaten Bengkayang akan semakin baik.

Pada tahun 2022, jenis tanaman sayuran yang paling banyak produksinya adalah tanaman ketimun, yaitu sebesar 11535 kwintal, disusul tanaman cabe rawit sebesar 11155 kwintal, dan tanaman cabe besar sebesar 10836 kwintal.

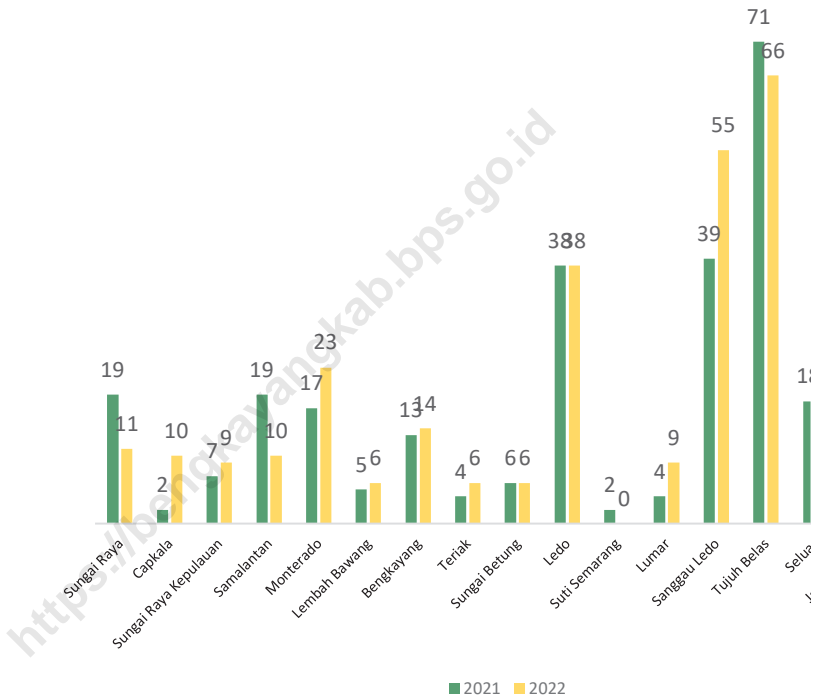
**DESCRIPTION**

*Agriculture sector especially food crops agriculture sub sector include plant of paddy (wet land and dry land paddy), maize, cassava, sweet potato, peanut, soybean, and green peas. The supplying of food crops agriculture sub sector are very influence the society especially for the food supplying in Bengkayang Regency. The increase of this sub sector productions are expected to increase the food endurance in Bengkayang Regency for getting well.*

*In 2022, kind of vegetable plant which had the biggest production was big chilli with the production total were 11535 kwintals, then followed by Cayenne Pepper production were 11155 kwintals and Big Chili with the production total were 10836 kwintals.*

**Gambar** 5.1  
**Figures**

**Luas Panen Tanaman Cabai Besar Menurut Kecamatan di Kabupaten Bengkayang (ha), 2021 dan 2022**  
**Harvested Area of Big Chili by Subdistrict in Bengkayang Regency (ha), 2021 and 2022**



Sumber/Source: BPS, Statistik Pertanian Hortikultura SPH-SBS/BPS-Statistics Indonesia, Agricultural Statistic for Horticulture SPH-SBS

**Gambar** 5.2  
**Figures**

**Produksi Tanaman Sayuran dan Buah-buahan Semusim Menurut Jenis Tanaman di Kabupaten Bengkayang (kuintal), 2022**  
***Production of Seasonal Vegetables and Fruits by Kind of Plant in Bengkayang Regency (quintal), 2022***



Sumber/Source: BPS, Statistik Pertanian Hortikultura SPH-SBS/BPS-Statistics Indonesia, *Agricultural Statistic for Horticulture SPH-SBS*

**5.1 HORTIKULTURA  
HORTICULTURE**

**Tabel 5.1.1 Luas Panen Tanaman Sayuran Menurut Kecamatan dan Jenis Tanaman di Kabupaten Bengkayang (ha), 2021 dan 2022\***  
*Harvested Area of Vegetables by Subdistrict and Kind of Plant in Bengkayang Regency (ha), 2021 and 2022<sup>1</sup>*

Kecamatan Subdistrict	Bawang Merah Shallot		Cabai Besar/TW/Teropong Chili/Big Chili	
	2021	2022 <sup>1</sup>	2021	2022 <sup>1</sup>
(1)	(2)	(3)	(4)	(5)
1. Sungai Raya	-	-	19	11
2. Capkala	-	-	2	10
3. S. Raya Kepulauan	-	-	7	9
4. Samalantan	-	-	19	10
5. Monterado	-	-	17	23
6. Lembah Bawang	-	-	5	6
7. Bengkayang	-	-	13	14
8. Teriak	-	-	4	6
9. Sungai Betung	1	-	6	6
10. Ledo	-	-	38	38
11. Suti Semarang	-	-	2	-
12. Lumar	-	-	4	9
13. Sanggau Ledo	3	-	39	55
14. Tujuh Belas	3	1	71	66
15. Seluas	3	-	18	15
16. Jagoi Babang	-	-	-	-
17. Siding	-	-	-	-
<b>Kab. Bengkayang</b>	<b>10</b>	<b>1</b>	<b>264</b>	<b>278</b>

Lanjutan Tabel/*Continued Table* 5.1.1

Kecamatan <i>Subdistrict</i>	Cabai Keriting <i>Curly Chili</i>		Cabai Rawit <i>Chili/Cayenne Pepper</i>	
	2021	2022 <sup>a</sup>	2021	2022 <sup>1</sup>
(1)	(6)	(7)	(8)	(9)
1. Sungai Raya	5	7	19	7
2. Capkala	-	1	8	15
3. S. Raya Kepulauan	-	2	7	11
4. Samalantan	7	8	22	16
5. Monterado	-	-	16	21
6. Lembah Bawang	-	-	10	9
7. Bengkayang	-	3	17	17
8. Teriak	-	-	8	9
9. Sungai Betung	-	6	12	11
10. Ledo	-	-	41	42
11. Suti Semarang	-	-	8	10
12. Lumar	-	-	10	16
13. Sanggau Ledo	-	11	35	43
14. Tujuh Belas	-	30	30	34
15. Seluas	4	15	18	22
16. Jagoi Babang	-	-	1	1
17. Siding	-	-	4	4
<b>Kab. Bengkayang</b>	<b>16</b>	<b>83</b>	<b>266</b>	<b>288</b>

Lanjutan Tabel/*Continued Table 5.1.1*

Kecamatan Subdistrict	Kentang Potato		Kubis Cabbage		Tomat Tomato	
	2021	2022 <sup>1</sup>	2021	2022 <sup>1</sup>	2021	2022 <sup>1</sup>
(1)	(10)	(11)	(12)	(13)	(14)	(15)
1. Sungai Raya	-	-	-	-	-	-
2. Capkala	-	-	-	-	1	-
3. S. Raya Kepulauan	-	-	-	-	-	-
4. Samalantan	-	-	-	-	-	-
5. Monterado	-	-	-	-	-	-
6. Lembah Bawang	-	-	-	-	3	7
7. Bengkayang	-	-	-	-	13	5
8. Teriak	-	-	-	-	-	1
9. Sungai Betung	-	-	-	-	3	3
10. Ledo	-	-	-	-	42	45
11. Suti Semarang	-	-	-	-	1	-
12. Lumar	-	-	-	-	4	2
13. Sanggau Ledo	-	-	-	-	34	28
14. Tujuh Belas	-	-	-	-	233	159
15. Seluas	-	-	-	-	15	21
16. Jagoi Babang	-	-	-	-	-	-
17. Siding	-	-	-	-	-	-
<b>Kab. Bengkayang</b>	<b>-</b>	<b>-</b>	<b>-</b>	<b>-</b>	<b>349</b>	<b>271</b>

Lanjutan Tabel/*Continued Table* 5.1.1

Kecamatan Subdistrict	Bawang Putih Garlic		Ketimun Cucumber		Kacang Panjang/ Long Beans	
	2021	2022 <sup>1</sup>	2021	2022 <sup>1</sup>	2021	2022 <sup>1</sup>
(1)	(16)	(17)	(18)	(19)	(20)	(21)
1. Sungai Raya	-	-	11	6	13	6
2. Capkala	-	-	-	3	6	1
3. S. Raya Kepulauan	-	-	6	4	6	4
4. Samalantan	-	-	13	11	17	7
5. Monterado	-	-	15	30	12	26
6. Lembah Bawang	-	-	3	6	1	5
7. Bengkayang	-	-	23	12	15	12
8. Teriak	-	-	13	12	11	6
9. Sungai Betung	-	-	2	5	4	4
10. Ledo	-	-	44	40	50	39
11. Suti Semarang	-	-	6	5	10	3
12. Lumar	-	-	5	5	5	5
13. Sanggau Ledo	-	-	38	24	39	25
14. Tujuh Belas	-	-	123	86	99	82
15. Seluas	-	-	17	20	16	22
16. Jagoi Babang	-	-	6	8	4	5
17. Siding	-	-	3	5	-	-
<b>Kab. Bengkayang</b>	<b>-</b>	<b>-</b>	<b>328</b>	<b>282</b>	<b>308</b>	<b>252</b>

Sumber/Source: BPS, Statistik Pertanian Hortikultura SPH-SBS/BPS-Statistics Indonesia, Agricultural Statistic for Horticulture SPH-SBS

**Tabel 5.1.2** **Produksi Tanaman Sayuran Menurut Kecamatan dan Jenis Tanaman di Kabupaten Bengkayang (kuintal), 2021 dan 2022\***  
***Production of Vegetables by Subdistrict and Kind of Plant in Bengkayang Regency (quintal), 2021 and 2022\****

Kecamatan Subdistrict	Bawang Merah Shallot		Cabai Besar/TW/Teropong Chili/Big Chili	
	2021	2022 <sup>1</sup>	2021	2022 <sup>1</sup>
(1)	(2)	(3)	(4)	(5)
1. Sungai Raya	-	-	1 335	3 060
2. Capkala	-	-	141	283
3. S. Raya Kepulauan	-	-	415	231
4. Samalantan	-	-	474	211
5. Monterado	-	-	1 211	1 394
6. Lembah Bawang	-	-	123	143
7. Bengkayang	-	-	775	354
8. Teriak	-	-	73	114
9. Sungai Betung	30	-	151	159
10. Ledo	-	-	830	835
11. Suti Semarang	-	-	41	-
12. Lumar	-	-	90	235
13. Sanggau Ledo	140	-	1 147	1 545
14. Tujuh Belas	200	180	3 427	1 975
15. Seluas	140	-	702	297
16. Jagoi Babang	-	-	-	-
17. Siding	-	-	-	-
<b>Kab. Bengkayang</b>	<b>510</b>	<b>180</b>	<b>10 935</b>	<b>10 836</b>



Lanjutan Tabel/Continued Table 5.1.2

Kecamatan Subdistrict	Cabai Keriting Curly Chili		Cabai Rawit Chili/Cayenne Pepper	
	2021	2022*	2021	2022 <sup>1</sup>
(1)	(6)	(7)	(8)	(9)
1. Sungai Raya	219	1 532	1 831	2 846
2. Capkala	-	16	378	387
3. S. Raya Kepulauan	-	33	412	327
4. Samalantan	109	129	582	363
5. Monterado	-	-	1 097	1 021
6. Lembah Bawang	-	-	316	213
7. Bengkayang	-	47	1 155	504
8. Teriak	-	-	262	251
9. Sungai Betung	-	132	485	297
10. Ledo	-	-	1 780	891
11. Suti Semarang	-	-	245	170
12. Lumar	-	-	426	425
13. Sanggau Ledo	-	169	1 154	1 384
14. Tujuh Belas	-	1 048	1 983	1 533
15. Seluas	98	236	739	418
16. Jagoi Babang	-	-	121	54
17. Siding	-	-	239	71
<b>Kab. Bengkayang</b>	<b>426</b>	<b>3 342</b>	<b>13 205</b>	<b>11 155</b>

Lanjutan Tabel/Continued Table 5.1.2

Kecamatan Subdistrict	Kentang Potato		Kubis Cabbage		Tomat Tomato	
	2021	2022 <sup>1</sup>	2021	2022 <sup>1</sup>	2021	2022 <sup>1</sup>
(1)	(10)	(11)	(12)	(13)	(14)	(15)
1. Sungai Raya	-	-	-	-	-	-
2. Capkala	-	-	-	-	16	-
3. S. Raya Kepulauan	-	-	-	-	-	-
4. Samalantan	-	-	-	-	-	-
5. Monterado	-	-	-	-	-	-
6. Lembah Bawang	-	-	-	-	67	198
7. Bengkayang	-	-	-	-	667	104
8. Teriak	-	-	-	-	-	17
9. Sungai Betung	-	-	-	-	71	54
10. Ledo	-	-	-	-	848	1 111
11. Suti Semarang	-	-	-	-	16	-
12. Lumar	-	-	-	-	136	42
13. Sanggau Ledo	-	-	-	-	933	745
14. Tujuh Belas	-	-	-	-	17 514	6 058
15. Seluas	-	-	-	-	741	400
16. Jagoi Babang	-	-	-	-	-	-
17. Siding	-	-	-	-	-	-
<b>Kab. Bengkayang</b>	-	-	-	-	<b>21 009</b>	<b>8 729</b>

Lanjutan Tabel/Continued Table 5.1.2

Kecamatan Subdistrict	Bawang Putih Garlic		Ketimun Cucumber		Kacang Panjang/ Long Beans	
	2021	2022 <sup>1</sup>	2021	2022 <sup>1</sup>	2021	2022 <sup>1</sup>
(1)	(16)	(17)	(18)	(19)	(20)	(21)
1. Sungai Raya	-	-	1 952	1 235	1 255	1 445
2. Capkala	-	-	-	57	183	35
3. S. Raya Kepulauan	-	-	122	90	322	73
4. Samalantan	-	-	317	270	300	107
5. Monterado	-	-	1 165	2 531	878	2 765
6. Lembah Bawang	-	-	62	130	18	86
7. Bengkayang	-	-	1 181	374	709	280
8. Teriak	-	-	382	375	246	124
9. Sungai Betung	-	-	37	112	89	65
10. Ledo	-	-	928	969	905	667
11. Suti Semarang	-	-	342	163	202	55
12. Lumar	-	-	114	105	86	74
13. Sanggau Ledo	-	-	1 427	609	821	308
14. Tujuh Belas	-	-	5 002	3 700	2 319	2 326
15. Seluas	-	-	874	547	676	352
16. Jagoi Babang	-	-	418	165	269	115
17. Siding	-	-	115	103	-	-
<b>Kab. Bengkayang</b>	<b>-</b>	<b>-</b>	<b>14 438</b>	<b>11 535</b>	<b>9 278</b>	<b>8 877</b>

Sumber/Source: BPS, Statistik Pertanian Hortikultura SPH-SBS/BPS-Statistics Indonesia, Agricultural Statistic for Horticulture SPH-SBS

**Tabel**  
**Table** 5.1.3

**Luas Panen Tanaman Sayuran dan Buah-buahan Semusim Menurut Jenis Tanaman di Kabupaten Bengkulu (ha), 2019–2022**  
**Harvested Area of Seasonal Vegetables and Fruits by Kind of Plant in Bengkulu Regency (ha), 2019–2022**

Jenis Tanaman/Kind of Plants	2019	2020	2021	2022 <sup>1</sup>
(1)	(2)	(3)	(4)	(5)
<b>Sayuran/Vegetables:</b>				
Bawang Daun/ <i>Scallion</i>	4	10	15	19
Bawang Merah/ <i>Shallots</i>	30	30	10	1
Bawang Putih/ <i>Garlic</i>	-	-	-	-
Bayam/ <i>Spinach</i>	53	64	94	82
Buncis/ <i>String Bean</i>	76	194	311	212
Cabai Besar/ <i>TW/Teropong/Chili/Big Chili</i>	...	...	264	278
Cabai Keriting/ <i>Curly Chili</i>	...	...	16	83
Cabai Rawit/ <i>Chili/Cayenne Pepper</i>	166	263	266	288
Jamur Tiram/ <i>Mushrooms</i>	...	...	-	1
Jamur Merang/ <i>Mushrooms</i>	...	...	-	-
Jamur Lainnya/ <i>Mushrooms</i>	...	...	-	-
Kacang Merah/ <i>Red Beans</i>	...	...	-	-
Kacang Panjang/ <i>Long Beans</i>	154	282	308	252
Kangkung/ <i>Water Spinach</i>	75	91	77	63
Kembang Kol/ <i>Cauliflower</i>	-	-	-	-
Kentang/ <i>Potato</i>	-	-	-	-

Lanjutan Tabel/*Continued Table 5.1.3*

<b>Jenis Tanaman/Kind of Plants</b>	<b>2019</b>	<b>2020</b>	<b>2021</b>	<b>2022<sup>1</sup></b>
(1)	(2)	(3)	(4)	(5)
Ketimun/ <i>Cucumber</i>	145	283	328	282
Kubis/ <i>Cabbage</i>	-	-	-	-
Labu Siam/ <i>Chayote</i>	-	33	31	12
Lobak/ <i>Radish</i>	-	-	-	-
Petsai/ <i>Chinese Cabbage/Mustard Green</i>	20	11	11	20
Terung/ <i>Eggplant</i>	102	245	278	249
Tomat/ <i>Tomato</i>	85	246	349	271
Wortel/ <i>Carrot</i>	-	-	-	-
<b>Buah-buahan/Fruits:</b>				
Blewah/ <i>Blewah</i>	-	-	-	-
Melon/ <i>Melon</i>	-	1	-	-
Semangka/ <i>Watermelon</i>	42	84	68	39

Catatan/Note: Angka Sementara (ASEM)/*Preliminary Figures*

Sumber/Source: BPS, Statistik Pertanian Hortikultura SPH-SBS/BPS-*Statistics Indonesia, Agricultural Statistic for Horticulture SPH-SBS*

**Tabel** 5.1.4 **Produksi Tanaman Sayuran dan Buah-buahan Semusim Menurut Jenis Tanaman di Kabupaten Bengkulu (kuintal), 2019–2022**  
**Production of Seasonal Vegetables and Fruits by Kind of Plant in Bengkulu Regency (quintal), 2019–2022**

Jenis Tanaman/Kind of Plants	2019	2020	2021	2022 <sup>1</sup>
(1)	(2)	(3)	(4)	(5)
<b>Sayuran/Vegetables:</b>				
Bawang Daun/ <i>Scallion</i>	139	174	196	116
Bawang Merah/ <i>Shallots</i>	178	781	510	180
Bawang Putih/ <i>Garlic</i>	-	-	-	-
Bayam/ <i>Spinach</i>	709	1 531	1 830	1 538
Buncis/ <i>String Bean</i>	6 829	4 044	12 007	3 988
Cabai Besar/TW/Teropong/ <i>Chili/Big Chili</i>	...	...	10 935	10 836
Cabai Keriting/ <i>Curly Chili</i>	...	...	426	3 342
Cabai Rawit/ <i>Chili/Cayenne Pepper</i>	7 186	8 108	13 205	11 155
Jamur Tiram <sup>1</sup> / <i>Mushrooms<sup>1</sup></i>	...	...	-	1
Jamur Merang <sup>1</sup> / <i>Mushrooms<sup>1</sup></i>	...	...	-	-
Jamur Lainnya <sup>1</sup> / <i>Mushrooms<sup>1</sup></i>	...	...	-	-
Kacang Merah/ <i>Red Beans</i>	...	...	-	-
Kacang Panjang/ <i>Long Beans</i>	10 300	8 510	9 278	8 877
Kangkung/ <i>Water Spinach</i>	931	2 891	2 037	1 213
Kembang Kol/ <i>Cauliflower</i>	-	-	-	-
Kentang/ <i>Potato</i>	-	-	-	-

Lanjutan Tabel/*Continued Table 5.1.3*

<b>Jenis Tanaman/Kind of Plants</b>	<b>2019</b>	<b>2020</b>	<b>2021</b>	<b>2022<sup>1</sup></b>
(1)	(2)	(3)	(4)	(5)
Ketimun/ <i>Cucumber</i>	12 846	6 964	14 438	11 535
Kubis/ <i>Cabbage</i>	-	-	-	-
Labu Siam/ <i>Chayote</i>	-	780	1 649	386
Lobak/ <i>Radish</i>	-	-	-	-
Petsai/ <i>Chinese Cabbage/Mustard Green</i>	544	195	250	157
Terung/ <i>Eggplant</i>	9 828	5 827	12 260	10 997
Tomat/ <i>Tomato</i>	7 335	4 988	21 009	8 729
Wortel/ <i>Carrot</i>	-	-	-	-
<b>Buah–buahan/Fruits:</b>				
Blewah/ <i>Blewah</i>	-	-	-	-
Melon/ <i>Melon</i>	-	18	-	-
Semangka/ <i>Watermelon</i>	4 967	6 012	6 007	4 471

Sumber/*Source*: BPS, Statistik Pertanian Hortikultura SPH-SBS/BPS-Statistics Indonesia, *Agricultural Statistic for Horticulture SPH-SBS*

**Tabel**  
**Table** 5.1.5

**Luas Panen Tanaman Biofarmaka Menurut Kecamatan dan Jenis Tanaman di Kabupaten Bengkayang (m<sup>2</sup>), 2021 dan 2022**

*Harvested Area of Medicinal Plants by Subdistrict and Kind of Plant in Bengkayang Regency (m<sup>2</sup>), 2021 and 2022*

Kecamatan Subdistrict	Jahe Ginger		Laos/Lengkuas Galanga		Kencur East Indian Galangal	
	2021	2022 <sup>1</sup>	2021	2022 <sup>1</sup>	2021	2022 <sup>1</sup>
(1)	(2)	(3)	(4)	(5)	(6)	(7)
1. Sungai Raya	20 000	22 000	20 000	22 000	5 000	3 000
2. Capkala	700	50	700	50	150	50
3. S. Raya Kepulauan	6 600	100	6 600	100	75	100
4. Samalantan	1 575	1 500	1 575	1 500	2 840	1 010
5. Monterado	-	700	-	700	-	-
6. Lembah Bawang	1 200	100	1 200	100	440	-
7. Bengkayang	7 400	5 000	7 400	5 000	1 100	1 400
8. Teriak	1 320	1 100	1 320	1 100	190	150
9. Sungai Betung	500	900	500	900	150	100
10. Ledo	1 500	1 320	1 500	1 320	150	300
11. Suti Semarang	800	300	800	300	150	200
12. Lumar	500	200	500	200	150	100
13. Sanggau Ledo	35 000	52 500	35 000	52 500	11 000	11 000
14. Tujuh Belas	34 000	14 000	34 000	14 000	500	400
15. Seluas	135 000	190 000	135 000	190 000	400	-
16. Jagoi Babang	500	200	500	200	300	75
17. Siding	17	-	17	-	-	-
<b>Kab. Bengkayang</b>	<b>246 612</b>	<b>289 970</b>	<b>246 612</b>	<b>289 970</b>	<b>22 595</b>	<b>17 885</b>



Lanjutan Tabel/*Continued Table* 5.1.5

Kecamatan Subdistrict	Kunyit Turmeric		Mengkudu/Pace/ Indian Mulberry (pohon/tree)		Temulawak Java Turmeric	
	2021	2022 <sup>x</sup>	2021	2022 <sup>x</sup>	2021	2022 <sup>1</sup>
(1)	(8)	(9)	(10)	(11)	(12)	(13)
1. Sungai Raya	11 000	8 500	-	-	-	-
2. Capkala	150	50	-	-	-	-
3. S. Raya Kepulauan	155	110	-	-	-	-
4. Samalantan	660	425	-	-	200	-
5. Monterado	-	-	-	-	-	-
6. Lembah Bawang	480	50	-	-	-	-
7. Bengkayang	2 400	1 700	200	150	-	-
8. Teriak	280	230	-	-	-	-
9. Sungai Betung	50	80	-	-	-	-
10. Ledo	100	300	-	-	-	-
11. Suti Semarang	200	100	50	50	100	250
12. Lumar	100	120	-	-	-	-
13. Sanggau Ledo	6 000	8 500	-	-	-	-
14. Tujuh Belas	1 200	1 100	-	-	-	-
15. Seluas	50	-	-	-	-	-
16. Jagoi Babang	300	100	-	-	-	-
17. Siding	-	-	-	-	-	-
<b>Kab. Bengkayang</b>	<b>23 125</b>	<b>21 365</b>	<b>250</b>	<b>200</b>	<b>300</b>	<b>250</b>

Sumber/*Source*: BPS, Statistik Pertanian Hortikultura SPH-TBF/*BPS-Statistics Indonesia, Agricultural Statistic for Horticulture SPH-TBF*

**Tabel**  
**Table** 5.1.6

**Produksi Tanaman Biofarmaka Menurut Kecamatan dan Jenis Tanaman di Kabupaten Bengkulu (kg), 2021 dan 2022**

***Production of Medicinal Plants by Subdistrict and Kind of Plant in Bengkulu Regency (kg), 2021 and 2022***

Kecamatan Subdistrict	Jahe Ginger		Laos/Lengkuas Galanga		Kencur East Indian Galangal	
	2021	2022 <sup>x</sup>	2021	2022 <sup>x</sup>	2021	2022 <sup>x</sup>
(1)	(2)	(3)	(4)	(5)	(6)	(7)
1. Sungai Raya	62 000	66 800	8 330	5 225	10 750	3 950
2. Capkala	650	70	135	-	145	65
3. S. Raya Kepulauan	6 500	114	450	116	70	115
4. Samalantan	1 500	1 518	18	126	2 750	1 126
5. Monterado	-	835	-	-	-	-
6. Lembah Bawang	1 675	103	190	60	425	-
7. Bengkulu	13 530	4 350	4 705	785	1 825	1 515
8. Teriak	2 295	1 234	243	440	188	158
9. Sungai Betung	585	1 045	55	48	188	113
10. Ledo	1 480	1 450	98	300	140	305
11. Suti Semarang	5 290	305	280	142	1 045	205
12. Lumar	480	215	145	86	140	114
13. Sanggau Ledo	52 600	20 800	-	-	14 700	9 100
14. Tujuh Belas	39 000	26 300	285	1 000	475	530
15. Seluas	134 000	160 500	1 440	-	382	-
16. Jagoi Babang	1 000	600	290	115	595	100
17. Siding	121	-	-	-	-	-
<b>Kab. Bengkulu</b>	<b>322 706</b>	<b>286 239</b>	<b>16 664</b>	<b>8 443</b>	<b>33 818</b>	<b>17 396</b>

Lanjutan Tabel/*Continued Table* 5.1.6

Kecamatan <i>Subdistrict</i>	Kunyit <i>Turmeric</i>		Mengkudu/Pace/ <i>Indian Mulberry</i> ( <i>pohon/tree</i> )		Temulawak <i>Java Turmeric</i>	
	2021	2022 <sup>x</sup>	2021	2022 <sup>x</sup>	2021	2022 <sup>x</sup>
(1)	(8)	(9)	(10)	(11)	(12)	(13)
1. Sungai Raya	39 950	12 175	-	-	-	-
2. Capkala	140	65	-	-	-	-
3. S. Raya Kepulauan	150	126	-	-	-	-
4. Samalantan	650	443	-	-	180	-
5. Monterado	-	-	-	-	-	-
6. Lembah Bawang	462	60	-	-	-	-
7. Bengkayang	4 005	1 820	545	95	-	-
8. Teriak	273	235	-	-	-	-
9. Sungai Betung	66	88	-	-	-	-
10. Ledo	96	305	-	-	-	-
11. Suti Semarang	188	111	45	53	640	360
12. Lumar	95	133	-	-	-	-
13. Sanggau Ledo	6 750	6 990	-	-	-	-
14. Tujuh Belas	1 175	13 250	-	-	-	-
15. Seluas	88	-	-	-	-	-
16. Jagoi Babang	598	250	-	-	-	-
17. Siding	-	-	-	-	-	-
<b>Kab. Bengkayang</b>	<b>54 686</b>	<b>36 051</b>	<b>590</b>	<b>148</b>	<b>820</b>	<b>360</b>

Sumber/*Source*: BPS, Statistik Pertanian Hortikultura SPH-TBF/BPS-*Statistics Indonesia, Agricultural Statistic for Horticulture SPH-TBF*

**Tabel 5.1.7 Luas Panen Tanaman Biofarmaka Menurut Jenis Tanaman di Kabupaten Bengkayang (m<sup>2</sup>), 2019–2022**  
**Harvested Area of Medicinal Plants by Kind of Plant in Bengkayang Regency (m<sup>2</sup>), 2019–2022**

Jenis Tanaman Kind of Plants	2019	2020	2021	2022 <sup>1</sup>
(1)	(2)	(3)	(4)	(5)
Jeruk Nipis <sup>1</sup>		...	5 900	3 450
Mahkota Dewa <sup>1</sup> / <i>Phaleria Macrocarpa</i> <sup>1</sup>		30	70	100
Serai		...	2 000	1 720
Jahe/ <i>Ginger</i>		216 521	246 612	289 970
Kapulaga/ <i>Java Cardamon</i>		-	5 000	5 460
Kencur/ <i>East Indian Galangal</i>		5 460	22 595	17 885
Kunyit/ <i>Turmeric</i>		8 590	23 125	21 365
Laos/Lengkuas/ <i>Galanga</i>		5 335	8 335	4 525
Lempuyang/ <i>Zingiber Aromaticum</i>		100	75	175
Lidah Buaya/ <i>Aloevera</i>		-	-	85
Mengkudu <sup>1</sup> / <i>Indian Mulberry</i> <sup>1</sup>		114	250	200
Temuireng/ <i>Black Turmeric</i>		-	125	70
Temukunci/ <i>Chinese Keys</i>		-	100	-
Temulawak/ <i>Java Turmeric</i>		250	300	250
Sambiloto/ <i>King of Bitter</i>		-	-	-

Catatan/Note: <sup>1</sup> Satuan luas panen dalam pohon/The unit of harvested area are tree

Sumber/Source: BPS, Statistik Pertanian Hortikultura SPH-TBF/BPS-Statistics Indonesia, Agricultural Statistic for Horticulture SPH-TBF

**Tabel 5.1.8** **Produksi Tanaman Biofarmaka Menurut Jenis Tanaman di Kabupaten Bengkulu (kg), 2019–2022**  
**Production of Medicinal Plants by Kind of Plant in Bengkulu Regency (kg), 2019–2022**

Jenis Tanaman Kind of Plants	2019	2020	2021	2022 <sup>1</sup>
(1)	(2)	(3)	(4)	(5)
Jeruk Nipis		...	33 500	18 050
Mahkota Dewa/ <i>Phaleria Macrocarpa</i>		360	840	1 350
Serai		...	13 200	5 160
Jahe/ <i>Ginger</i>		308 458	322 706	286 239
Kapulaga/ <i>Java Cardamon</i>		-	4 600	6 504
Kencur/ <i>East Indian Galangal</i>		5 680	33 818	17 396
Kunyit/ <i>Turmeric</i>		11 205	54 686	36 051
Laos/ <i>Lengkuas Galanga</i>		6 697	16 664	8 443
Lempuyang/ <i>Zingiber Aromaticum</i>		61	70	178
Lidah Buaya/ <i>Aloevera</i>		-	-	90
Mengkudu/ <i>Indian Mulberry</i>		48	590	148
Temuireng/ <i>Black Turmeric</i>		-	120	70
Temukunci/ <i>Chinese Keys</i>		-	93	-
Temulawak/ <i>Java Turmeric</i>		160	820	360
Sambiloto/ <i>King of Bitter</i>		-	-	-

Sumber/Source: BPS, Statistik Pertanian Hortikultura SPH-TBF/BPS-Statistics Indonesia, Agricultural Statistic for Horticulture SPH-TBF

**Tabel**  
**Table** 5.1.9

**Luas Panen Tanaman Hias Menurut Kecamatan dan Jenis Tanaman di Kabupaten Bengkayang (m<sup>2</sup>), 2021 dan 2022<sup>x</sup>**  
**Harvested Area of Ornamental Plants by Subdistrict and Kind of Plant in Bengkayang Regency (m<sup>2</sup>), 2021 and 2022<sup>x</sup>**

Kecamatan Subdistrict	Angrek Pot/Orchid		Anggrek Potong/Orchid	
	2021	2022 <sup>1</sup>	2021	2022 <sup>1</sup>
(1)	(2)	(3)	(4)	(5)
1. Sungai Raya	-	-	-	-
2. Capkala	-	-	-	-
3. S. Raya Kepulauan	-	-	-	-
4. Samalantan	-	-	-	140
5. Monterado	-	-	-	-
6. Lembah Bawang	-	-	-	-
7. Bengkayang	-	-	-	-
8. Teriak	-	-	-	-
9. Sungai Betung	-	-	-	-
10. Ledo	-	-	-	-
11. Suti Semarang	-	-	-	-
12. Lumar	-	-	-	-
13. Sanggau Ledo	-	-	-	-
14. Tujuh Belas	-	-	-	-
15. Seluas	-	-	-	-
16. Jagoi Babang	-	-	-	-
17. Siding	-	-	-	-
<b>Kab. Bengkayang</b>	<b>-</b>	<b>-</b>	<b>-</b>	<b>140</b>

Lanjutan Tabel/*Continued Table* 5.1.9

Kecamatan Subdistrict	Krisan/ <i>Chrysantemum</i>		Mawar/ <i>Rose</i>	
	2021	2022 <sup>x</sup>	2021	2022 <sup>1</sup>
(1)	(6)	(7)	(8)	(9)
1. Sungai Raya	-	-	-	-
2. Capkala	-	-	-	-
3. S. Raya Kepulauan	-	-	-	-
4. Samalantan	-	-	10	175
5. Monterado	-	-	-	-
6. Lembah Bawang	-	-	-	-
7. Bengkayang	-	-	-	-
8. Teriak	-	-	-	-
9. Sungai Betung	-	-	-	-
10. Ledo	-	-	-	-
11. Suti Semarang	-	-	-	-
12. Lumar	-	-	-	-
13. Sanggau Ledo	-	-	-	-
14. Tujuh Belas	-	-	-	-
15. Seluas	-	-	-	-
16. Jagoi Babang	-	-	-	-
17. Siding	-	-	-	-
<b>Kab. Bengkayang</b>	-	-	<b>10</b>	<b>175</b>

Lanjutan Tabel/*Continued Table* 5.1.9

Kecamatan Subdistrict	Sedap Malam/ <i>Tuberose</i>		Melati/ <i>Jasmine</i>		Pakis/ <i>Leather Leaf Fern</i>	
	2021	2022 <sup>1</sup>	2021	2022 <sup>1</sup>	2021	2022 <sup>1</sup>
(1)	(10)	(11)	(12)	(13)	(14)	(15)
1. Sungai Raya	-	-	-	-	-	-
2. Capkala	-	-	-	-	-	-
3. S. Raya Kepulauan	-	-	-	-	-	-
4. Samalantan	-	-	-	220	-	190
5. Monterado	-	-	-	-	-	-
6. Lembah Bawang	-	-	-	-	-	-
7. Bengkayang	-	-	160	60	460	170
8. Teriak	-	-	-	-	-	-
9. Sungai Betung	-	-	-	-	-	-
10. Ledo	-	-	-	-	-	-
11. Suti Semarang	-	-	-	-	-	-
12. Lumar	-	-	-	-	-	-
13. Sanggau Ledo	-	-	-	-	-	-
14. Tujuh Belas	-	-	-	-	-	-
15. Seluas	-	-	-	-	-	-
16. Jagoi Babang	-	-	-	-	-	-
17. Siding	-	-	-	-	-	-
<b>Kab. Bengkayang</b>	<b>-</b>	<b>-</b>	<b>160</b>	<b>280</b>	<b>460</b>	<b>360</b>

Sumber/*Source*: BPS, Statistik Pertanian Hortikultura SPH-TH/*BPS-Statistics Indonesia, Agricultural Statistik for Horticulture SPH-TH*



**Tabel**  
**Table** 5.1.10

**Produksi Tanaman Hias Menurut Kecamatan dan Jenis Tanaman di Kabupaten Bengkayang (tangkai), 2021 dan 2022\***  
*Production of Ornamental Plants by Subdistrict and Kind of Plant in Bengkayang Regency (stalks), 2021 and 2022\**

Kecamatan Subdistrict	Angrek Pot/Orchid		Anggrek Potong/Orchid	
	2021	2022 <sup>1</sup>	2021	2022 <sup>1</sup>
(1)	(2)	(3)	(4)	(5)
1. Sungai Raya	-	-	-	-
2. Capkala	-	-	-	-
3. S. Raya Kepulauan	-	-	-	-
4. Samalantan	-	-	-	180
5. Monterado	-	-	-	-
6. Lembah Bawang	-	-	-	-
7. Bengkayang	-	-	-	-
8. Teriak	-	-	-	-
9. Sungai Betung	-	-	-	-
10. Ledo	-	-	-	-
11. Suti Semarang	-	-	-	-
12. Lumar	-	-	-	-
13. Sanggau Ledo	-	-	-	-
14. Tujuh Belas	-	-	-	-
15. Seluas	-	-	-	-
16. Jagoi Babang	-	-	-	-
17. Siding	-	-	-	-
<b>Kab. Bengkayang</b>	-	-	-	<b>180</b>

Lanjutan Tabel/Continued Table 5.1.10

Kecamatan Subdistrict	Krisan/Chrysantemum		Mawar/Rose	
	2021	2022 <sup>1</sup>	2021	2022 <sup>1</sup>
(1)	(6)	(7)	(8)	(9)
1. Sungai Raya	-	-	-	-
2. Capkala	-	-	-	-
3. S. Raya Kepulauan	-	-	-	-
4. Samalantan	-	-	20	185
5. Monterado	-	-	-	-
6. Lembah Bawang	-	-	-	-
7. Bengkayang	-	-	-	-
8. Teriak	-	-	-	-
9. Sungai Betung	-	-	-	-
10. Ledo	-	-	-	-
11. Suti Semarang	-	-	-	-
12. Lumar	-	-	-	-
13. Sanggau Ledo	-	-	-	-
14. Tujuh Belas	-	-	-	-
15. Seluas	-	-	-	-
16. Jagoi Babang	-	-	-	-
17. Siding	-	-	-	-
<b>Kab. Bengkayang</b>	-	-	<b>20</b>	<b>185</b>

Lanjutan Tabel/*Continued Table* 5.1.10

Kecamatan Subdistrict	Sedap Malam/ <i>Tuberose</i>		Melati/ <i>Jasmine</i>		Pakis/ <i>Leather Leaf Fern</i>	
	2021	2022 <sup>1</sup>	2021	2022 <sup>1</sup>	2021	2022 <sup>1</sup>
(1)	(10)	(11)	(12)	(13)	(14)	(15)
1. Sungai Raya	-	-	-	-	-	-
2. Capkala	-	-	-	-	-	-
3. S. Raya Kepulauan	-	-	-	-	-	-
4. Samalantan	-	-	-	230	-	200
5. Monterado	-	-	-	-	-	-
6. Lembah Bawang	-	-	-	-	-	-
7. Bengkayang	-	-	420	80	940	200
8. Teriak	-	-	-	-	-	-
9. Sungai Betung	-	-	-	-	-	-
10. Ledo	-	-	-	-	-	-
11. Suti Semarang	-	-	-	-	-	-
12. Lumar	-	-	-	-	-	-
13. Sanggau Ledo	-	-	-	-	-	-
14. Tujuh Belas	-	-	-	-	-	-
15. Seluas	-	-	-	-	-	-
16. Jagoi Babang	-	-	-	-	-	-
17. Siding	-	-	-	-	-	-
<b>Kab. Bengkayang</b>	<b>-</b>	<b>-</b>	<b>420</b>	<b>310</b>	<b>940</b>	<b>400</b>

Sumber/*Source*: BPS, Statistik Pertanian Hortikultura SPH-TH/*BPS-Statistics Indonesia, Agricultural Statistik for Horticulture SPH-TH*

**Tabel** 5.1.11 **Luas Panen Tanaman Hias Menurut Jenis Tanaman di Kabupaten Bengkayang (m<sup>2</sup>), 2019–2022**  
**Table** 5.1.11 **Harvested Area of Ornamental Plants by Kind of Plant in Bengkayang Regency (m<sup>2</sup>), 2019–2022**

Jenis Tanaman Kind of Plants	2019	2020	2021	2022 <sup>1</sup>
(1)	(2)	(3)	(4)	(5)
Aglaonema	-	-	-	-
Anggrek Pot/ <i>Orchid</i>	...	...	-	-
Anggrek Potong/ <i>Orchid</i>	...	...	-	140
Anthurium Bunga/ <i>Flamingo Lily Flower</i>	-	-	155	20
Bromelia	...	...	-	-
Bugenvil	...	...	-	-
Cordyline	-	-	140	50
Dracaena/ <i>Dracaena</i>	-	-	80	50
Gerbera ( <i>Herbras</i> )	-	-	-	-
Heliconia (Pisang-Pisangan)	-	-	-	80
Ixora ( <i>Soka</i> )	-	-	-	-
Krisan/ <i>Chrysantemum</i>	-	-	-	-
Mawar/ <i>Rose</i>	-	25	10	175
Melati/ <i>Jasmine</i>	-	155	160	280
Pakis/ <i>Leather Leaf Fern</i>	-	-	460	360
Palem/ <i>Palm</i>	-	5	38	260
Phylodendron/ <i>Phylodendron</i>	-	-	-	-
Puring	...	...	65	100
Sansevieria ( <i>Pedang-Pedangan</i> )	-	-	-	-
Sedap Malam/ <i>Tuberose</i>	-	-	-	-

Sumber/Source: BPS, Statistik Pertanian Hortikultura SPH-TH/BPS-Statistics Indonesia, Agricultural Statistik for Horticulture SPH-TH

**Tabel** 5.1.12 **Produksi Tanaman Hias Menurut Jenis Tanaman di Kabupaten Bengkayang (tangkai), 2019–2022**  
**Table** 5.1.12 **Production of Ornamental Plants by Kind of Plant n Bengkayang Regency (stalks), 2019–2022**

Jenis Tanaman Kind of Plants	2019	2020	2021	2022 <sup>1</sup>
(1)	(2)	(3)	(4)	(5)
Aglaonema <sup>1</sup>	-	-	-	-
Anggrek Pot <sup>1</sup> /Orchid <sup>1</sup>	...	...	-	-
Anggrek Potong/Orchid	...	...	-	180
Anthurium Bunga <sup>1</sup> /Flamingo Lily Flower <sup>1</sup>	-	-	310	25
Bromelia <sup>1</sup>	...	...	-	-
Bugenvil <sup>1</sup>	...	...	-	-
Cordyline <sup>1</sup>	-	-	280	80
Dracaena <sup>1</sup> /Dracaena <sup>1</sup>	-	-	160	80
Gerbera (Herbras)	-	-	-	-
Heliconia (Pisang-Pisangan) <sup>1</sup>	-	-	-	100
Ixora (Soka) <sup>1</sup>	-	-	-	-
Krisan/Chrysantemum	-	-	-	-
Mawar/Rose	-	25	20	185
Melati <sup>2</sup> /Jasmine <sup>2</sup>	-	50	420	310
Pakis <sup>2</sup> /Leather Leaf Fern <sup>2</sup>	-	-	940	400
Palem <sup>1</sup> /Palm <sup>1</sup>	-	5	72	360
Phylodendron <sup>1</sup> /Phylodendron <sup>1</sup>	-	-	-	-
Puring <sup>1</sup>	...	...	130	100
Sansevieria (Pedang-Pedangan) <sup>1</sup>	-	-	-	-
Sedap Malam/Tuberose	-	-	-	-

Catatan/Note: <sup>1</sup> Satuan produksi dalam pohon/The unit of production are tree

<sup>2</sup> Satuan produksi dalam kg/The unit of production are kg

Sumber/Source: BPS, Statistik Pertanian Hortikultura SPH-TH/BPS-Statistics Indonesia, Agricultural Statistik for Horticulture SPH-TH

**Tabel**  
**Table** 5.1.13

**Produksi Buah-buahan Menurut Kecamatan dan Jenis Tanaman di Kabupaten Bengkayang (kuintal), 2021 dan 2022\***

**Production of Fruits by Subdistrict and Kind of Plant in Bengkayang Regency (kuintal), 2021 and 2022\***

Kecamatan Subdistrict	Mangga/Mango		Durian/Durian	
	2021	2022 <sup>1</sup>	2021	2022 <sup>1</sup>
(1)	(2)	(3)	(4)	(5)
1. Sungai Raya	80	960	-	1 500
2. Capkala	320	95	3 570	1 980
3. S. Raya Kepulauan	7 650	545	470	560
4. Samalantan	-	165	2 100	6 500
5. Monterado	-	-	-	-
6. Lembah Bawang	-	-	1 500	2 500
7. Bengkayang	-	-	-	2 500
8. Teriak	-	-	1 200	1 080
9. Sungai Betung	-	40	4 700	-
10. Ledo	-	-	7 200	2 500
11. Suti Semarang	-	-	850	1 200
12. Lumar	320	530	5 050	3 320
13. Sanggau Ledo	-	-	1 950	1 600
14. Tujuh Belas	1 210	1 950	7 395	1 250
15. Seluas	-	1 650	8 990	3 500
16. Jagoi Babang	173	-	75	120
17. Siding	-	-	705	-
<b>Kab. Bengkayang</b>	<b>9 753</b>	<b>5 935</b>	<b>45 755</b>	<b>30 110</b>

Lanjutan Tabel/*Continued Table* 5.1.13

Kecamatan Subdistrict	Jeruk Siam/Orange/Tangerine		Pisang/Banana	
	2021	2022 <sup>1</sup>	2021	2022 <sup>1</sup>
(1)	(6)	(7)	(8)	(9)
1. Sungai Raya	59 000	64 900	492 600	254 500
2. Capkala	-	-	370	840
3. S. Raya Kepulauan	26 048	56 398	56 250	158 000
4. Samalantan	93	580	680	1 884
5. Monterado	-	-	1 560	600
6. Lembah Bawang	-	-	-	800
7. Bengkayang	-	-	-	550
8. Teriak	-	12	250	1 700
9. Sungai Betung	-	-	520	270
10. Ledo	45	-	75	240
11. Suti Semarang	-	-	-	155
12. Lumar	-	-	215	856
13. Sanggau Ledo	-	-	16 000	24 080
14. Tujuh Belas	150	65	8 400	1 508
15. Seluas	-	-	-	14 720
16. Jagoi Babang	153	550	4 082	5 419
17. Siding	-	-	-	-
<b>Kab. Bengkayang</b>	<b>85 489</b>	<b>122 505</b>	<b>581 002</b>	<b>466 122</b>

Lanjutan Tabel/*Continued Table* 5.1.13

Kecamatan Subdistrict	Pepaya/Papaya		Salak/Snakefruit	
	2021	2022 <sup>1</sup>	2021	2022 <sup>1</sup>
(1)	(10)	(11)	(12)	(13)
1. Sungai Raya	3 000	400	-	-
2. Capkala	820	660	-	-
3. S. Raya Kepulauan	-	-	-	-
4. Samalantan	600	1 000	-	-
5. Monterado	-	-	-	-
6. Lembah Bawang	-	40	-	-
7. Bengkayang	-	140	-	-
8. Teriak	30	290	-	-
9. Sungai Betung	-	35	-	-
10. Ledo	60	140	-	-
11. Suti Semarang	-	70	-	-
12. Lumar	160	960	-	-
13. Sanggau Ledo	-	1 830	-	-
14. Tujuh Belas	2 390	1 800	20	40
15. Seluas	-	3 510	-	-
16. Jagoi Babang	251	276	-	-
17. Siding	-	-	-	-
<b>Kab. Bengkayang</b>	<b>7 311</b>	<b>11 151</b>	<b>20</b>	<b>40</b>



Lanjutan Tabel/*Continued Table* 5.1.13

Kecamatan Subdistrict	Nenas/Pineapple		Nangka/Jackfruit	
	2021	2022 <sup>1</sup>	2021	2022 <sup>1</sup>
(1)	(10)	(11)	(12)	(13)
1. Sungai Raya	3 700	5 350	3 400	4 370
2. Capkala	11	28	440	270
3. S. Raya Kepulauan	23 941	15 707	-	-
4. Samalantan	-	99	-	660
5. Monterado	-	-	433	200
6. Lembah Bawang	-	20	-	-
7. Bengkayang	-	20	-	-
8. Teriak	-	4	40	200
9. Sungai Betung	-	2	150	200
10. Ledo	3	-	45	-
11. Suti Semarang	-	-	-	230
12. Lumar	3	23	98	325
13. Sanggau Ledo	-	-	-	-
14. Tujuh Belas	124	57	1 700	863
15. Seluas	50	425	-	3 850
16. Jagoi Babang	39	58	389	950
17. Siding	-	-	45	89
<b>Kab. Bengkayang</b>	<b>27 871</b>	<b>21 791</b>	<b>6 740</b>	<b>12 207</b>

Sumber/*Source*: BPS, Statistik Pertanian Hortikultura SPH-BST/*BPS-Statistics Indonesia, Agricultural Statistic for Horticulture SPH-BST*

**Tabel**  
**Table** 5.1.14

**Produksi Buah-Buahan dan Sayuran Tahunan Menurut Jenis Tanaman di Kabupaten Bengkayang (kuintal), 2019–2022**  
*Production of Annual Fruits and Vegetables by Kind of Plant in Bengkayang Regency (quintal), 2019–2022*

Jenis Tanaman/Kind of Plants	2019	2020	2021	2022 <sup>1</sup>
(1)	(2)	(3)	(4)	(5)
<b>Buah–Buahan/Fruits:</b>				
Alpukat/Avocado	657	1 259	7 002	2 775
Belimbing/Star Fruit	107	614	378	161
Duku/Langsat/Kokosan/Duku	3 052	778	4 267	3 690
Durian/Durian	10 718	20 534	45 755	30 110
Jambu Biji/Guava	288	1 532	2 527	355
Jambu Air/Water Apple	798	1 530	972	123
Jeruk Siam/Kepron/Orange/Tangerine	60 941	82 313	85 489	122 505
Jeruk Besar/Pomelo	192	113	-	-
Mangga/Mango	6 921	1 520	9 753	5 935
Manggis/Mangosteen	631	52	35	1 175
Nangka/Cempedak/Jackfruit	3 356	8 192	6 740	12 207
Nenas/Pineapple	1 115	3 871	27 871	21 791
Pepaya/Papaya	3 142	11 811	7 311	11 151
Pisang/Banana	17 800	72 281	581 002	466 122
Rambutan/Rambutan	5 660	292	2 767	2 625
Salak/Snakefruit	8	290	20	40
Sawo/Sapodilla/Sawo	971	1 011	485	975

Lanjutan Tabel/*Continued Table* 5.1.14

Jenis Tanaman/ <i>Kind of Plants</i>	2019	2020	2021	2022 <sup>1</sup>
(1)	(2)	(3)	(4)	(5)
Sirsak/ <i>Soursop</i>	334	1 346	1 194	713
Sukun/ <i>Breadfruit</i>	668	833	727	1 078
Anggur	-	-	-	-
Apel	-	-	-	-
Buah Naga	...	...	6	90
Jeruk Lemon	...	...	-	-
Lengkeng	...	...	15	1 144
<b>Sayuran/<i>Vegetables:</i></b>				
Melinjo/ <i>Gnetum/Melinjo</i>	242	443	80	135
Petai/ <i>Twisted Cluster Bean</i>	3 964	13 591	10 393	16 321

Sumber/*Source:* BPS, Statistik Pertanian Hortikultura SPH-BST/*BPS-Statistics Indonesia, Agricultural Statistic for Horticulture SPH-BST*

**5.2 PERKEBUNAN  
ESTATE CROPS**

**Tabel 5.2.1 Luas Areal Tanaman Perkebunan Menurut Kecamatan dan Jenis Tanaman di Kabupaten Bengkayang (ha), 2021 dan 2022**  
*Planted Area of Estate Crops by Subdistrict and Type of Crops in Bengkayang Regency (ha), 2021 and 2022*

Kecamatan Subdistrict	Kelapa Sawit/Oil Palm		Kelapa/Coconut	
	2021	2022 <sup>1</sup>	2021	2022 <sup>1</sup>
(1)	(2)	(3)	(4)	(5)
1. Sungai Raya	...	...	...	...
2. Capkala	...	...	...	...
3. S. Raya Kepulauan	...	...	...	...
4. Samalantan	...	...	...	...
5. Monterado	...	...	...	...
6. Lembah Bawang	...	...	...	...
7. Bengkayang	...	...	...	...
8. Teriak	...	...	...	...
9. Sungai Betung	...	...	...	...
10. Ledo	...	...	...	...
11. Suti Semarang	...	...	...	...
12. Lumar	...	...	...	...
13. Sanggau Ledo	...	...	...	...
14. Tujuh Belas	...	...	...	...
15. Seluas	...	...	...	...
16. Jagoi Babang	...	...	...	...
17. Siding	...	...	...	...
<b>Kab. Bengkayang</b>	...	...	...	...

Lanjutan Tabel/*Continued Table* 5.2.1

Kecamatan Subdistrict	Karet/Rubber		Kopi/Coffee	
	2021	2022 <sup>1</sup>	2021	2022 <sup>1</sup>
(1)	(6)	(7)	(8)	(9)
1. Sungai Raya	...	...	...	...
2. Capkala	...	...	...	...
3. S. Raya Kepulauan	...	...	...	...
4. Samalantan	...	...	...	...
5. Monterado	...	...	...	...
6. Lembah Bawang	...	...	...	...
7. Bengkayang	...	...	...	...
8. Teriak	...	...	...	...
9. Sungai Betung	...	...	...	...
10. Ledo	...	...	...	...
11. Suti Semarang	...	...	...	...
12. Lumar	...	...	...	...
13. Sanggau Ledo	...	...	...	...
14. Tujuh Belas	...	...	...	...
15. Seluas	...	...	...	...
16. Jagoi Babang	...	...	...	...
17. Siding	...	...	...	...
<b>Kab. Bengkayang</b>	...	...	...	...

Lanjutan Tabel/*Continued Table* 5.2.1

Kecamatan <i>Subdistrict</i>	Kakao/ <i>Cocoa</i>		Tebu/ <i>Sugar cane</i>	
	2021	2022 <sup>1</sup>	2021	2022 <sup>1</sup>
(1)	(10)	(11)	(12)	(13)
1. Sungai Raya	...	...	...	...
2. Capkala	...	...	...	...
3. S. Raya Kepulauan	...	...	...	...
4. Samalantan	...	...	...	...
5. Monterado	...	...	...	...
6. Lembah Bawang	...	...	...	...
7. Bengkayang	...	...	...	...
8. Teriak	...	...	...	...
9. Sungai Betung	...	...	...	...
10. Ledo	...	...	...	...
11. Suti Semarang	...	...	...	...
12. Lumar	...	...	...	...
13. Sanggau Ledo	...	...	...	...
14. Tujuh Belas	...	...	...	...
15. Seluas	...	...	...	...
16. Jagoi Babang	...	...	...	...
17. Siding	...	...	...	...
<b>Kab. Bengkayang</b>	...	...	...	...

Lanjutan Tabel/*Continued Table 5.2.1*

Kecamatan <i>Subdistrict</i>	Teh/ <i>Tea</i>		Tembakau/ <i>Tobacco</i>	
	2021	2022 <sup>1</sup>	2021	2022 <sup>1</sup>
(1)	(14)	(15)	(16)	(17)
1. Sungai Raya	...	...	...	...
2. Capkala	...	...	...	...
3. S. Raya Kepulauan	...	...	...	...
4. Samalantan	...	...	...	...
5. Monterado	...	...	...	...
6. Lembah Bawang	...	...	...	...
7. Bengkayang	...	...	...	...
8. Teriak	...	...	...	...
9. Sungai Betung	...	...	...	...
10. Ledo	...	...	...	...
11. Suti Semarang	...	...	...	...
12. Lumar	...	...	...	...
13. Sanggau Ledo	...	...	...	...
14. Tujuh Belas	...	...	...	...
15. Seluas	...	...	...	...
16. Jagoi Babang	...	...	...	...
17. Siding	...	...	...	...
<b>Kab. Bengkayang</b>	...	...	...	...

Catatan/*Note*: Angka Sementara /*Preliminary Number*

Sumber/*Source*: Dinas Pangan, Pertanian dan Perkebunan Kabupaten Bengkayang/ *Food, Agriculture and Plantation Service of Bengkayang Regency*

**Tabel**  
**Table** 5.2.2

**Produksi Perkebunan Menurut Kecamatan dan Jenis Tanaman di Kabupaten Bengkayang (ton), 2021 dan 2022**  
**Production of Estates by Subdistrict and Type of Crops in Bengkayang Regency (ton), 2021 and 2022**

Kecamatan Subdistrict	Kelapa Sawit/Oil Palm		Kelapa/Coconut	
	2021	2022 <sup>1</sup>	2021	2022 <sup>1</sup>
(1)	(2)	(3)	(4)	(5)
1. Sungai Raya	...	...	...	...
2. Capkala	...	...	...	...
3. S. Raya Kepulauan	...	...	...	...
4. Samalantan	...	...	...	...
5. Monterado	...	...	...	...
6. Lembah Bawang	...	...	...	...
7. Bengkayang	...	...	...	...
8. Teriak	...	...	...	...
9. Sungai Betung	...	...	...	...
10. Ledo	...	...	...	...
11. Suti Semarang	...	...	...	...
12. Lumar	...	...	...	...
13. Sanggau Ledo	...	...	...	...
14. Tujuh Belas	...	...	...	...
15. Seluas	...	...	...	...
16. Jagoi Babang	...	...	...	...
17. Siding	...	...	...	...
<b>Kab. Bengkayang</b>	...	...	...	...



Lanjutan Tabel/*Continued Table* 5.2.2

Kecamatan Subdistrict	Karet/Rubber		Kopi/Coffee	
	2021	2022 <sup>1</sup>	2021	2022 <sup>1</sup>
(1)	(6)	(7)	(8)	(9)
1. Sungai Raya	...	...	...	...
2. Capkala	...	...	...	...
3. S. Raya Kepulauan	...	...	...	...
4. Samalantan	...	...	...	...
5. Monterado	...	...	...	...
6. Lembah Bawang	...	...	...	...
7. Bengkayang	...	...	...	...
8. Teriak	...	...	...	...
9. Sungai Betung	...	...	...	...
10. Ledo	...	...	...	...
11. Suti Semarang	...	...	...	...
12. Lumar	...	...	...	...
13. Sanggau Ledo	...	...	...	...
14. Tujuh Belas	...	...	...	...
15. Seluas	...	...	...	...
16. Jagoi Babang	...	...	...	...
17. Siding	...	...	...	...
<b>Kab. Bengkayang</b>	...	...	...	...

Lanjutan Tabel/*Continued Table* 5.2.2

Kecamatan Subdistrict	Kakao/Cocoa		Tebu/Sugar cane	
	2021	2022 <sup>1</sup>	2021	2022 <sup>1</sup>
(1)	(10)	(11)	(12)	(13)
1. Sungai Raya	...	...	...	...
2. Capkala	...	...	...	...
3. S. Raya Kepulauan	...	...	...	...
4. Samalantan	...	...	...	...
5. Monterado	...	...	...	...
6. Lembah Bawang	...	...	...	...
7. Bengkayang	...	...	...	...
8. Teriak	...	...	...	...
9. Sungai Betung	...	...	...	...
10. Ledo	...	...	...	...
11. Suti Semarang	...	...	...	...
12. Lumar	...	...	...	...
13. Sanggau Ledo	...	...	...	...
14. Tujuh Belas	...	...	...	...
15. Seluas	...	...	...	...
16. Jagoi Babang	...	...	...	...
17. Siding	...	...	...	...
<b>Kab. Bengkayang</b>	...	...	...	...

Lanjutan Tabel/*Continued Table* 5.2.2

Kecamatan <i>Subdistrict</i>	Teh/ <i>Tea</i>		Tembakau/ <i>Tobacco</i>	
	2021	2022 <sup>1</sup>	2021	2022 <sup>1</sup>
(1)	(14)	(15)	(16)	(17)
1. Sungai Raya	...	...	...	...
2. Capkala	...	...	...	...
3. S. Raya Kepulauan	...	...	...	...
4. Samalantan	...	...	...	...
5. Monterado	...	...	...	...
6. Lembah Bawang	...	...	...	...
7. Bengkayang	...	...	...	...
8. Teriak	...	...	...	...
9. Sungai Betung	...	...	...	...
10. Ledo	...	...	...	...
11. Suti Semarang	...	...	...	...
12. Lumar	...	...	...	...
13. Sanggau Ledo	...	...	...	...
14. Tujuh Belas	...	...	...	...
15. Seluas	...	...	...	...
16. Jagoi Babang	...	...	...	...
17. Siding	...	...	...	...
<b>Kab. Bengkayang</b>	...	...	...	...

Catatan/*Note*: Angka Sementara /*Preliminary Number*

Sumber/*Source*: Dinas Pangan, Pertanian dan Perkebunan Kabupaten Bengkayang / *Food, Agriculture and Plantation Service of Bengkayang Regency*

**Tabel**  
**Table** 5.2.3

**Luas Areal Tanaman Perkebunan Rakyat Menurut Jenis Tanaman di Kabupaten Bengkayang (ha), 2018–2022**  
**Planted Area of Estate Crops by Type of Crops in Bengkayang Regency (ha), 2018–2022**

Jenis Tanaman <i>Kind of Plants</i>	2018	2019	2020	2021	2022 <sup>1</sup>
(1)	(2)	(3)	(4)	(5)	(6)
<b>Tanaman Tahunan</b>					
<b>Perennial Crops</b>					
Karet/ <i>Rubber</i>	53,1	53,3	53,2	53,1	53,2
Kelapa/ <i>Coconut</i>	4,4	4,4	4,4	4,4	4,4
Kelapa sawit/ <i>Oil palm</i>	98,7	44,4	44,8	44,8	18,6
Kopi/ <i>Coffee</i>	0,4	0,4	0,4	0,4	0,5
Kakao/ <i>Cocoa</i>	2,0	2,0	1,7	1,7	1,1
Teh/ <i>Tea</i>	–	–	–	–	–
Jambu mete/ <i>Cashew nut</i>	0,1	0,1	0,1	0,1	0,1
Pala/ <i>Nutmeg</i>	3,1	3,1	3,1	3,0	2,9
Lada/ <i>Pepper</i>					
<b>Tanaman Semusim</b>					
<b>Seasonal Crops</b>					
Tebu/ <i>Sugar cane</i>	–	–	–	–	–
Tembakau/ <i>Tobacco</i>	–	–	–	–	–
Nilam/ <i>Patchouli</i>	–	–	–	–	–

Catatan/Note: Angka Sementara /Preliminary Number

Sumber/Source: Dinas Pangan, Pertanian dan Perkebunan Kabupaten Bengkayang/ Food, Agriculture and Plantation Service of Bengkayang Regency

**Tabel**  
**Table 5.2.4****Produksi Perkebunan Rakyat Menurut Jenis Tanaman di Kabupaten Bengkayang (ton), 2018–2022**  
**Production of Estates by Type of Crops in Bengkayang Regency (ton), 2018–2022**

Jenis Tanaman <i>Kind of Plants</i>	2018	2019	2020	2021	2022 <sup>1</sup>
(1)	(2)	(3)	(4)	(5)	(6)
<b>Tanaman Tahunan</b> <b>Perennial Crops</b>					
Karet/ <i>Rubber</i>	23,2	23,0	22,0	21,8	21,9
Kelapa/ <i>Coconut</i>	2,6	2,6	2,6	2,6	2,6
Kelapa sawit/ <i>Oil palm</i>	–	–	–	–	–
Kopi/ <i>Coffee</i>	0,1	0,1	0,1	0,1	0,1
Kakao/ <i>Cocoa</i>	0,5	0,5	0,5	0,3	0,3
Teh/ <i>Tea</i>	–	–	–	–	–
Jambu mete/ <i>Cashew nut</i>	–	–	–	–	–
Pala/ <i>Nutmeg</i>	–	–	–	–	–
Lada/ <i>Pepper</i>	2,0	1,9	1,9	1,9	1,9
<b>Tanaman Semusim</b> <b>Seasonal Crops</b>					
Tebu/ <i>Sugar cane</i>	–	–	–	–	–
Tembakau/ <i>Tobacco</i>	–	–	–	–	–
Nilam/ <i>Patchouli</i>	–	–	–	–	–

Catatan/*Note*: Angka Sementara /*Preliminary Number*Sumber/*Source*: Dinas Pangan, Pertanian dan Perkebunan Kabupaten Bengkayang/ *Food, Agriculture and Plantation Service of Bengkayang Regency*

<https://bengkayangkab.bps.go.id>

# 6.

## INDUSTRI, PERTAMBANGAN, DAN ENERGI

*(INDUSTRY, MINING, AND ENERGY)*

Jumlah distribusi Air di Kabupaten  
Bengkayang


*The number of water distributions in  
Bengkayang Regency*

**2 212 782** m<sup>3</sup>  
m<sup>3</sup>

Jumlah Pelanggan Listrik di  
Kabupaten Bengkayang

*Total Electricity Consumers in  
Bengkayang Regency*

**47 177** Pelanggan  
Customers







**PENJELASAN TEKNIS**

1. **Industri manufaktur** adalah suatu kegiatan ekonomi yang melakukan kegiatan mengubah suatu barang dasar secara mekanis, kimia, atau dengan tangan sehingga menjadi barang jadi/setengah jadi, dan atau barang yang kurang nilainya menjadi barang yang lebih tinggi nilainya, dan sifatnya lebih dekat kepada pemakai akhir. Termasuk dalam kegiatan ini adalah jasa industri dan pekerjaan perakitan.
2. **Jasa industri** adalah kegiatan industri yang melayani keperluan pihak lain. Pada kegiatan ini bahan baku disediakan oleh pihak lain sedangkan pihak pengolah hanya melakukan pengolahannya dengan mendapat imbalan sebagai balas jasa (upah maklon).
3. **Perusahaan atau usaha industri** adalah suatu unit (kesatuan) usaha yang melakukan kegiatan ekonomi, bertujuan menghasilkan barang atau jasa, terletak pada suatu bangunan atau lokasi tertentu, dan mempunyai catatan administrasi tersendiri mengenai produksi dan struktur biaya serta ada seorang atau lebih yang bertanggung jawab atas usaha tersebut.
4. **Industri manufaktur** dikelompokkan ke dalam 4 golongan berdasarkan banyaknya pekerja, yaitu: industri besar (100 orang pekerja atau lebih), industri

**TECHNICAL NOTES**

1. **Manufacturing industry** is defined as an economic activity processing basic goods mechanically, chemicals or manually into final or intermediate goods. It is also defined as processing of lower value goods into higher value goods as final or intermediate products. The activities also include services for manufacturing and assembling.
2. **Services for manufacturing** is defined as a manufacturing activity which serving other manufacturing establishments. In this case, raw materials are supplied by others while the workers are paid as a compensation for processing raw materials.
3. **A manufacturing establishment** is defined as a production unit engaged in economic activity, producing goods or services, located in a building or in a certain location, keeping a business record concerning the production and cost structure, and having a person or more that are responsible to those activities.
4. **Manufacturing industries** are categorized into four groups, based on the number of employees: large scale manufacturing (100 employees or more), medium scale

sedang/menengah (20–99 orang pekerja), industri kecil (5–19 orang pekerja), dan industri mikro (1–4 orang pekerja).

5. **Pelanggan** adalah individu atau kelompok, baik rumah tangga, perusahaan atau institusi non profit yang membeli air bersih dari perusahaan air bersih.
6. **Air disalurkan** adalah volume air bersih dari perusahaan air bersih.
7. **TDL Listrik** dibagi dalam beberapa golongan tarif yang disesuaikan dengan kemampuan pelanggan seperti;
  - Gol S adalah untuk Badan Sosial
  - Gol R adalah untuk Rumah tangga
  - Gol B adalah untuk Bisnis
  - Gol I adalah untuk Industri
  - Gol P adalah untuk Perkantoran
  - Gol P-3 untuk penerangan jalan umum.

*manufacturing (20–99 employees), small scale manufacturing (5–19 employees), and micro industry (1–4 employees).*

5. **Customers** are individuals or groups, whether household, company or non-profit institutions that buy water supply from water supply establishment.
6. **Distributed water** is the volume of water supply from water supply establishment.
7. **Electricity rates** are divided into several categories according to the ability tariff customers such as; Social Agency, household, business, industry, office buildings, street lighting.

**ULASAN**

Air bersih merupakan kebutuhan hidup paling pokok bagi seluruh masyarakat. Penyedia kebutuhan air bersih Kabupaten Bengkayang adalah Perusahaan Daerah Air Minum (PDAM). Air bersih yang diproduksi oleh PDAM diharapkan dapat menjadi air baku yang dapat dikonsumsi oleh masyarakat umum dan memenuhi standar kesehatan yang telah ditetapkan. Pelanggan PDAM di Kabupaten Bengkayang sebagian besar berasal dari kelompok rumah tangga dan niaga kecil.

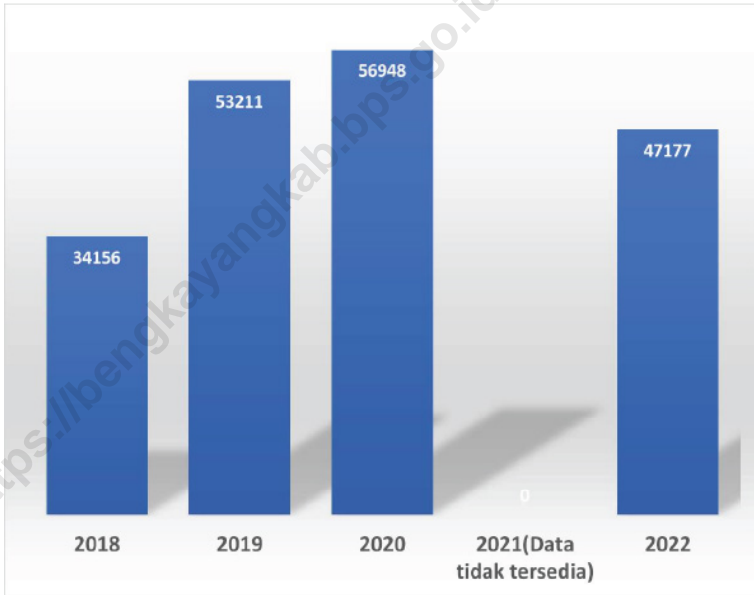
Pada tahun 2022, Air Bersih yang disalurkan oleh PDAM Wilayah Bengkayang di seluruh kabupaten bengkayang sebesar 2,2 juta m<sup>2</sup> dengan nilai sekitar 6,5 miliar rupiah.

**DESCRIPTION**

*Water is the most important necessity of life for the whole society. The supplier of water in Bengkayang regency is Municipal Waterworks. The water which were produced by Municipal Waterworks were expected to be able to be the basic water which were could be consumed by the public society and agree with the health standard which had been regulated. Municipal Waterworks customers in Bengkayang Regency are mostly come from household and small trade groups.*

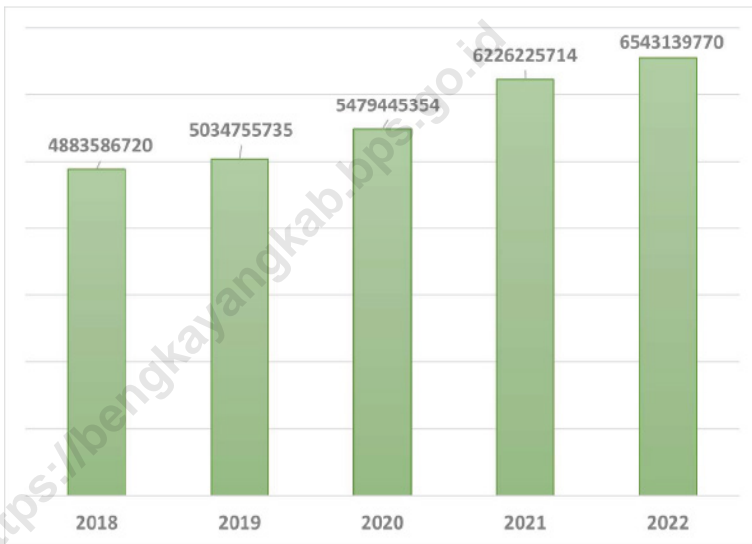
*In 2022, water distributed by PDAM Region Bengkayang to all district of bengkayang amounted to 2.2 million m<sup>2</sup> with value of around 6.5 billion rupiahs.*

**Gambar 6.1** Jumlah Pelanggan Listrik Menurut Kecamatan di Kabupaten Bengkulu, 2018–2022  
**Figures** *Number of Electricity Customers by Subdistrict in Bengkulu Regency, 2018–2022*



**Gambar**  
**Figures** 6.2

**Jumlah Nilai Air yang Disalurkan di Kabupaten  
Bengkayang (rupiah), 2018-2022**  
**Number of Value Water in Bengkayang Regency  
(rupiahs), 2018-2022**



Sumber/Source : PDAM Wilayah Bengkayang/PDAM Region Bengkayang

**Tabel**  
**Table 6.1**

**Daya Terpasang, Produksi, dan Distribusi Listrik PT. PLN (Persero) pada Cabang/Ranting PLN Menurut Kecamatan di Kabupaten Bengkayang, 2022**  
**Installed Electricity Power, Production, and Distribution of PT. PLN (Persero) at PLN Branch by Subdistrict in Bengkayang Regency, 2022**

Kecamatan Subdistrict	Daya Terpasang Installed Electricity Power (KW)	Produksi Listrik Electricity Production (KWh)	Listrik Terjual Electricity Sold (KWh)	Dipakai Sendiri Own Used (KWh)	Susut/Hilang Shrinkage/Lost (KWh)
(1)	(2)	(3)	(4)	(5)	(6)
1. Sungai Raya	...	...	...	...	...
2. Capkala	...	...	...	...	...
3. Sungai Raya Kepulauan	...	...	...	...	...
4. Samalantan	...	...	...	...	...
5. Monterado	...	...	...	...	...
6. Lembah Bawang	...	...	...	...	...
7. Bengkayang	...	...	...	...	...
8. Teriak	...	...	...	...	...
9. Sungai Betung	...	...	...	...	...
10. Ledo	...	...	...	...	...
11. Suti Semarang	...	...	...	...	...
12. Lumar	...	...	...	...	...
13. Sanggau Ledo	...	...	...	...	...
14. Tujuh Belas	...	...	...	...	...
15. Seluas	...	...	...	...	...
16. Jagoi Babang	...	...	...	...	...
17. Siding	...	...	...	...	...
<b>Kabupaten Bengkayang</b>	...	...	...	...	...

Sumber/Source: PT PLN Wilayah V Ranting Bengkayang/PT PLN Region V Branch of Bengkayang

**Tabel**  
**Table 6.2****Jumlah Pelanggan Listrik Menurut Kecamatan di  
Kabupaten Bengkayang, 2018–2022**  
**Number of Electricity Customers by Subdistrict in  
Bengkayang Regency, 2018–2022**

Kecamatan Subdistrict	2018	2019	2020	2021	2022
(1)	(2)	(3)	(4)	(5)	(6)
1. Sungai Raya	...	...	...	...	5 921
2. Capkala	...	...	...	...	...
3. Sungai Raya Kepulauan	...	...	...	...	6 429
4. Samalantan	...	...	...	...	4 413
5. Monterado	...	...	...	...	4 121
6. Lembah Bawang	...	...	...	...	786
7. Bengkayang	...	...	...	...	9 705
8. Teriak	...	...	...	...	2 729
9. Sungai Betung	...	...	...	...	1 773
10. Ledo	...	...	...	...	2 140
11. Suti Semarang	...	...	...	...	263
12. Lumar	...	...	...	...	1 192
13. Sanggau Ledo	...	...	...	...	2 836
14. Tujuh Belas	...	...	...	...	2 624
15. Seluas	...	...	...	...	1 230
16. Jagoi Babang	...	...	...	...	867
17. Siding	...	...	...	...	148
<b>Kabupaten Bengkayang</b>	<b>34 156</b>	<b>53 211</b>	<b>56 948</b>	<b>...</b>	<b>47 177</b>

Sumber/Source: PT PLN Wilayah V Ranting Bengkayang/PT PLN Region V Branch of Bengkayang

**Tabel**  
**Table 6.3****Jumlah Pelanggan dan Air yang Disalurkan Menurut  
Kecamatan di Kabupaten Bengkulu, 2022**  
**Number of Customers and Distributed Water by Subdistrict  
in Bengkulu Regency, 2022**

Kecamatan Subdistrict	Pelanggan Number of Customers	Air Disalurkan Distributed Water (m <sup>3</sup> )	Nilai Value (Rp)
(1)	(2)	(3)	(4)
1. Sungai Raya	-	-	-
2. Capkala	-	-	-
3. Sungai Raya Kepulauan	-	-	-
4. Samalantan	568	84 351	211 211 285
5. Monterado	-	-	-
6. Lembah Bawang	-	-	-
7. Bengkulu	7 882	1 814 729	5 440 882 565
8. Teriak	-	-	-
9. Sungai Betung	427	13 060	17 840 750
10. Ledo	633	175 021	518 855 630
11. Suti Semarang	-	-	-
12. Lumar	602	32 471	89 755 050
13. Sanggau Ledo	167	29 294	96 125 720
14. Tujuh Belas	340	63 856	168 494 770
15. Seluas	-	-	-
16. Jagoi Babang	-	-	-
17. Siding	-	-	-
<b>Kabupaten Bengkulu</b>	<b>10 619</b>	<b>2 212 782</b>	<b>6 543 139 770</b>

Sumber/Source: PDAM Wilayah Bengkulu/PDAM Region Bengkulu




7.

# PARIWISATA

(TOURISM)

Jumlah Restoran/Tempat Makan  
di Kabupaten Bengkayang  
*Total of restaurants in Bengkayang  
Regency*

**743** Unit  
*Units*





**PENJELASAN TEKNIS**

1. **Wisatawan mancanegara (wisman)** ialah setiap pengunjung yang mengunjungi suatu negara di luar tempat tinggalnya, didorong oleh satu atau beberapa keperluan tanpa bermaksud memperoleh penghasilan di tempat yang dikunjungi dan lamanya kunjungan tersebut tidak lebih dari satu tahun (12 bulan). Definisi ini mencakup 2 (dua) kategori wisatawan mancanegara, yaitu :
  - a. Wisatawan (turis) ialah setiap pengunjung seperti definisi di atas yang tinggal paling sedikit 24 jam, akan tetapi tidak lebih dari 1 (satu) tahun di tempat yang dikunjungi, dengan maksud antara lain: berlibur, rekreasi, olah raga, bisnis, menghadiri pertemuan, studi, dan kunjungan dengan alasan kesehatan.
  - b. Excursionist ialah setiap pengunjung seperti definisi di atas yang tinggal kurang dari 24 jam di tempat yang dikunjungi (termasuk "Cruise passengers"). Cruise Passengers ialah setiap pengunjung yang tiba di suatu negara di mana mereka tidak menginap di akomodasi yang tersedia di negara tersebut, misalnya dengan kapal laut.
2. **Usaha penyediaan akomodasi** adalah usaha yang menyediakan pelayanan penginapan yang dapat dilengkapi dengan pelayanan

**TECHNICAL NOTES**

1. **An International Visitor** is any person visiting a country other than his usual place of residence for any reason other than for earning income in the country visited, and the length of stay is no more than one year (12 months). This definition covers two categories of foreign visitors, namely :
  - a. "Tourist" is any visitor staying for at least 24 hours, but no more than one year, in the country visited, with the intention of visiting, and for any of these purposes: Pleasure, recreation and sports, Business, visiting friends and relatives, missions, attending meetings, conferences, visit for health reasons and study.
  - b. "Excursionist" is any visitor staying less than 24 hours in the country visited inCandi Laras Utarading, "Cruise Passengers", i.e. visitors arriving in a country without staying in any accommodation available in the visited country.
2. **The business of providing accommodation** is a business that provides specialty services that can be equipped with other

pariwisata lainnya. Usaha penyediaan akomodasi dapat berupa hotel, vila, pondok wisata, bumi perkemahan, persinggahan karavan, dan akomodasi lainnya yang digunakan untuk tujuan pariwisata.

*tourism services. It inCandi Laras Utarades hotel, villa, cottage, camping, caravan stop, and other accommodation that are used for tourism purposes.*

<https://bengkayangkab.bps.go.id>

**ULASAN**

Dalam KBLI (Klasifikasi Baku Lapangan Usaha Indonesia) tahun 2009, rumah makan/restoran adalah usaha yang mencakup jenis usaha jasa pangan yang bertempat di sebagian atau seluruh bangunan permanen yang menjual dan menyajikan makanan dan minuman untuk umum di tempat usahanya, baik dilengkapi dengan peralatan /perlengkapan untuk proses pembuatan dan penyimpanan maupun tidak dan telah mendapatkan surat keputusan sebagai restoran/rumah makan dari instansi yang membinanya.

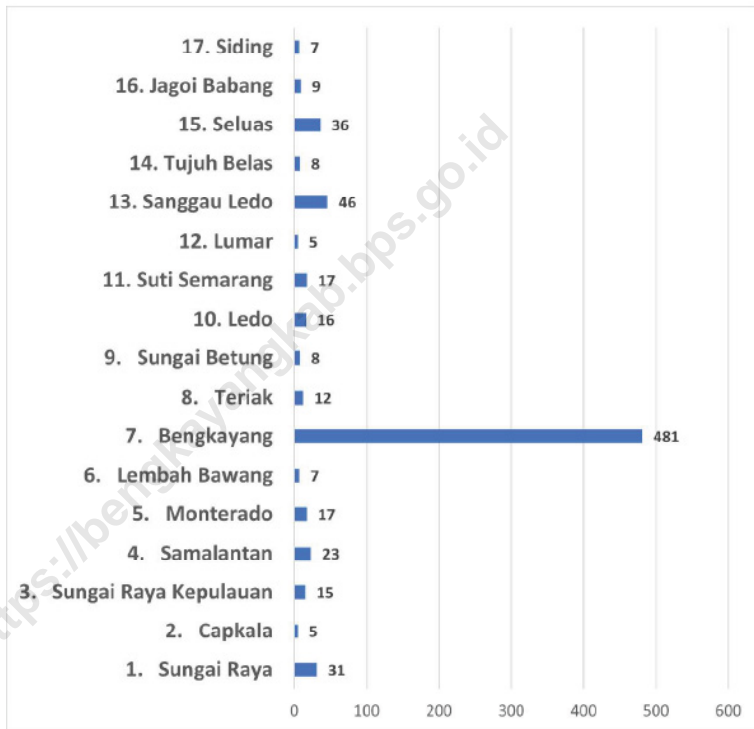
Pada tahun 2022, rumah makan/restoran di Kabupaten Bengkayang sebanyak 783 buah. Kecamatan Bengkayang memiliki jumlah rumah makan/restoran terbanyak sebesar 481 buah

**DESCRIPTION**

*In ISIC (Indonesian Standard Industrial Classification) 2009, Restaurant is a business that includes the type of foodstuff service located in part or all permanent buildings that sell and serve food and beverages for customers, either with or without tools to process manufacture and storage and obtained a decree as a restaurant from related agencies.*

*In 2022, the number of restaurants in Bengkayang Regency is 783 units. Bengkayang District has the most 481 restaurants / restaurants*

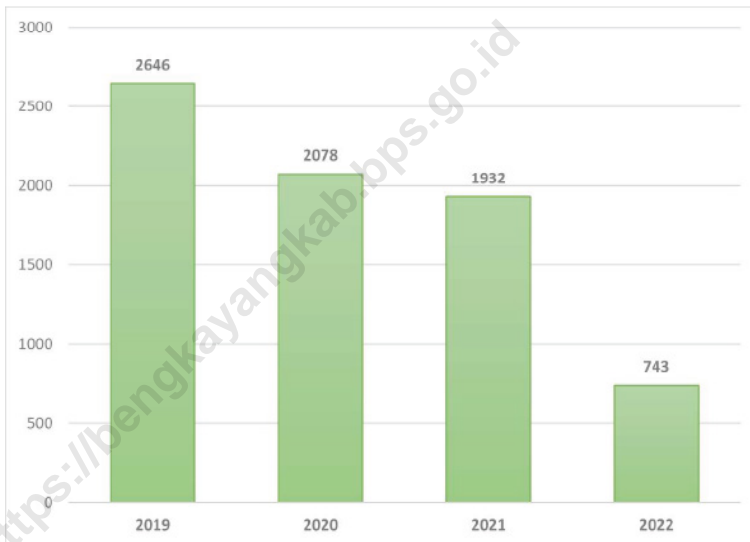
**Gambar 7.1** Jumlah Rumah Makan/Restoran Menurut Kecamatan di Kabupaten Bengkayang, 2022  
**Figures** **Number of Restaurants by Subdistrict in Bengkayang Regency, 2022**



Sumber/Source : Data Pajak dan Wajib Pajak Daerah BPKAD Kab. Bengkayang/Regional Tax and Tax Payer Data BPKAD Bengkayang Regency

**Gambar**  
**Figures** 7.2

**Jumlah Rumah Makan/Restoran di Kabupaten  
Bengkayang, 2019-2022**  
**Number of Restaurants in Bengkayang Regency, 2019-2022**



Sumber/Source : Data Pajak dan Wajib Pajak Daerah BPKAD Kab. Bengkayang/Regional Tax and Tax Payer Data  
BPKAD Bengkayang Regency

**Tabel**  
**Table 7.1****Jumlah Rumah Makan/Restoran Menurut Kecamatan di Kabupaten Bengkayang, 2019–2022**  
**Number of Restaurants by Subdistrict in Bengkayang Regency, 2019–2022**

Kecamatan Subdistrict	2019	2020	2021	2022
(1)	(2)	(3)	(4)	(5)
1. Sungai Raya	36	200	411	31
2. Capkala	82	35	13	5
3. Sungai Raya Kepulauan	55	155	130	15
4. Samalantan	111	63	81	23
5. Monterado	147	80	85	17
6. Lembah Bawang	113	38	10	7
7. Bengkayang	1 283	872	763	481
8. Teriak	169	115	54	12
9. Sungai Betung	39	36	17	8
10. Ledo	146	75	35	16
11. Suti Semarang	87	50	23	17
12. Lumar	107	43	28	5
13. Sanggau Ledo	50	118	192	46
14. Tujuh Belas	49	89	13	8
15. Seluas	63	49	30	36
16. Jagoi Babang	74	24	13	9
17. Siding	35	34	24	7
<b>Kabupaten Bengkayang</b>	<b>2 646</b>	<b>2 078</b>	<b>1 932</b>	<b>743</b>

Sumber/Source: Data Pajak dan Wajib Pajak Daerah BPKAD Kab. Bengkayang/*Regional Tax and Tax Payer Data BPKAD Bengkayang Regency*



8.

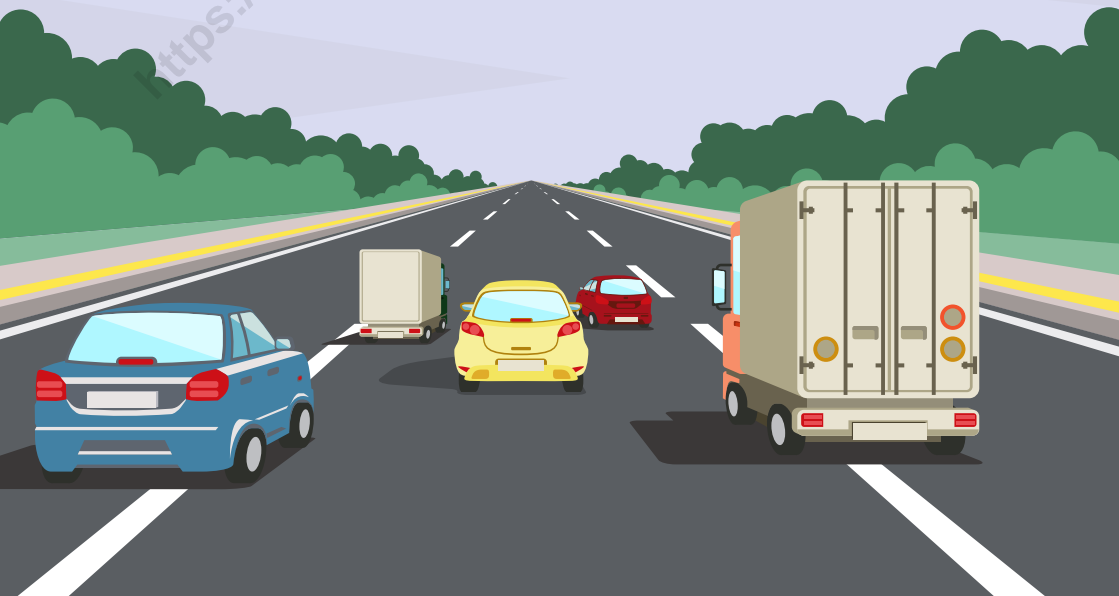
# TRANSPORTASI DAN KOMUNIKASI

*(TRANSPORTATION AND COMMUNICATION)*

Panjang jalan dengan kondisi baik di Kabupaten Bengkayang

*Length of Good Condition of Roads in Bengkayang Regency*

**104,29** Km  
*Km*





**PENJELASAN TEKNIS****TECHNICAL NOTES**

1. **Data panjang jalan negara dan jalan provinsi** bersumber dari Kementerian Pekerjaan Umum. Sedangkan jalan Kabupaten bersumber dari Dinas Pekerjaan Umum Kabupaten, diolah dari daftar PJ-II/5.
2. **Kendaraan bermotor** adalah setiap kendaraan yang digerakkan oleh peralatan teknik yang ada pada kendaraan tersebut, biasanya digunakan untuk angkutan orang atau barang di atas jalan raya selain kendaraan yang berjalan di atas rel. Kendaraan bermotor yang dicatat adalah semua jenis kendaraan kecuali kendaraan bermotor TNI/Polri dan Korps Diplomatik.
3. **Kantor Pos** adalah tempat pemberi pelayanan komunikasi tertulis dan atau surat elektronik, layanan paket, layanan logistik, layanan transaksi keuangan, dan layanan keagenan pos untuk kepentingan umum. Rumah pos berfungsi sama seperti kantor pos dan kantor pos pembantu, bedanya rumah pos biasanya terletak di daerah terpencil.

1. **Data on the length of state and provincial roads** were taken from the Ministry of Public Works, while the regency/city roads data were taken from Regency Public Works Offices, based on PJ-II/5 questionnaire.
2. **Motor vehicles** are any kind of vehicles motorized by machine set up in those vehicles, they are usually used for transporting peoples or goods on roads except vehicles moving along a railway line. The data cover all kinds of motor vehicles except those belong to Indonesia Army Force Indonesian State Police and Diplomatic Corps
3. **Post Office** is a service provider facility of written communication and or electronic mail, parcel service, logistics services, financial transaction services, and postal services to the public. Postal house has the same function as the post office and subsidiary of post office, the difference is that postal house is usually located in remote areas

<https://bengkayangkab.bps.go.id>

**ULASAN****DESCRIPTION**

## 1. Transportasi

Jalan merupakan prasarana pengangkutan darat yang penting untuk memperlancar kegiatan perekonomian. Semakin meningkatnya usaha pembangunan menuntut peningkatan pembangunan jalan untuk memudahkan mobilitas penduduk dan memperlancar lalu lintas dari satu daerah ke daerah yang lain.

Panjang jalan yang berada di wilayah Kabupaten Bengkayang pada tahun 2022 adalah 7.257,14 kilometer. Dari keseluruhan panjang jalan tersebut, tercatat 122,10 kilometer merupakan jalan negara, 2.287,52 km merupakan jalan provinsi, 1.280 km merupakan jalan kabupaten.

## 2. Pos

Pada tahun 2022, terdapat 6 unit kantor pos dan 4 pos desa di seluruh wilayah Kabupaten Bengkayang. Kantor pos tersebut masing-masing terdapat di Kecamatan Sungai Raya, Samalantan, Bengkayang, Ledo, Sanggau Ledo, dan Seluas. Pos Desa terdapat di Kecamatan Sungai Raya, Capkala, Monterado, dan Kecamatan Sungai Betung.

## 1. Transportation

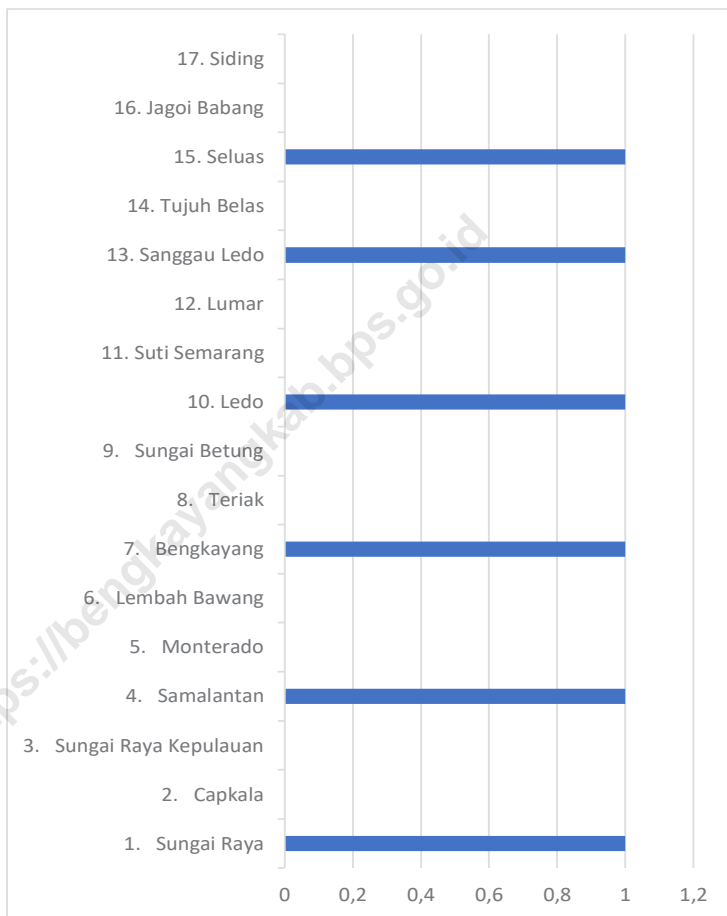
*Roadway is an important land transportation to accelerate the economy activity. The increase of developing effort prosecute the increase of roadway construction to facilitate the population mobility and accelerate the traffic from one region to another.*

*The length of roadway which were located in Bengkayang Regency area in 2022 was 7,257.14 kilometres. From the length of roadway total, 122.10 kilometres were state roadway, 2,287.52 kilometres were province roadway, and 1,280 kilometres were regency roadway.*

## 2. Post

*In 2022s, there were 6 unit post office and 4 unit rural post in the whole area of Bengkayang Regency. The post office were located in Sungai Raya, Samalantan, Bengkayang, Ledo, Sanggau Ledo, and Seluas District. The rural post were located in Sungai Raya district, Capkala district, Monterado district, Sungai Betung district, and Jagoi Babang district.*

**Gambar 8.1** Jumlah Kantor Pos Pembantu Menurut Kecamatan di Kabupaten Bengkulu, 2022  
**Number of Post Offices Subsidiaries by Subdistrict in Bengkulu Regency, 2022**

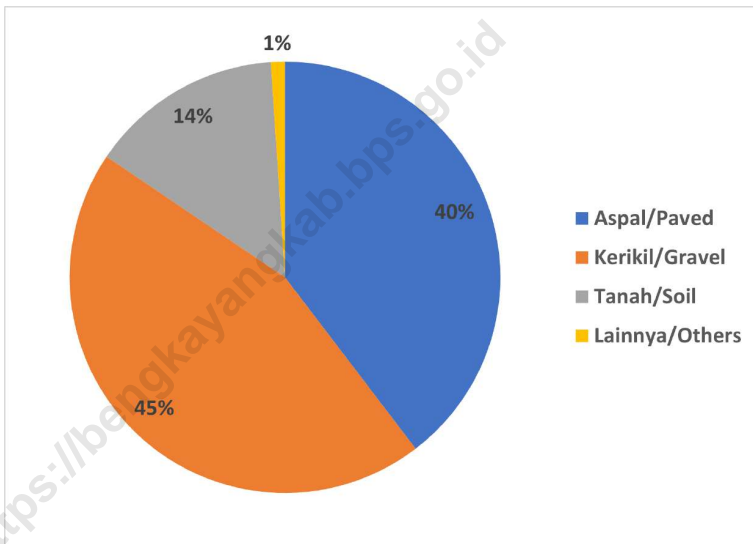


Sumber/Source : PT. Pos Indonesia (Persero) Cabang Singkawang/ PT. Pos Indonesia (Persero) Singkawang Branch

**Gambar** 8.2  
**Figures**

**Distribusi Panjang Jalan Menurut Jenis Permukaan Jalan  
di Kabupaten Bengkayang (%), 2022**

***Distribution Length of Roads by Type of Road Surface in  
Bengkayang Regency (%), 2022***



Sumber/Source : Dinas Pekerjaan Umum dan Penataan Ruang Kabupaten Bengkayang/ Department of Public Works and Spatial Planning Bengkayang Regency

## 8.1 TRANSPORTASI TRANSPORTATION

**Tabel 8.1.1 Panjang Jalan<sup>1</sup> Menurut Tingkat Kewenangan Pemerintahan di Kabupaten Bengkayang (km), 2020–2022**  
**Table 8.1.1 Length of Roads<sup>1</sup> by Level of Government Authority in Bengkayang Regency (km), 2020–2022**

Tingkat Kewenangan Pemerintahan Level of Government Authority	2020	2021	2022
(1)	(2)	(3)	(4)
Negara <sup>2</sup> /State <sup>2</sup>	122,10	122,10	122,10
Provinsi/Province	2 287,52	2 287,52	2 287,52
Kabupaten/Kota Regency/Municipality	1 280	1 280	1 280
<b>Jumlah/Total</b>	<b>7 257,14</b>	<b>7 257,14</b>	<b>7 257,14</b>

Catatan/Note: <sup>1</sup> Data tidak termasuk panjang jalan tol/Excluding toll road

<sup>2</sup> Berdasarkan Keputusan Menteri Pekerjaan Umum dan Perumahan Rakyat No. 248/KPTS/M/2016/Based on Public Work and Public Housing Ministerial Decree No. 248/KPTS/M/2016

Sumber/Source: Dinas Pekerjaan Umum dan Penataan Ruang Kabupaten Bengkayang/ Department of Public Works and Spatial Planning Bengkayang Regency



**Tabel**  
**Table** 8.1.2

**Panjang Jalan Menurut Jenis Permukaan Jalan di  
Kabupaten Bengkayang (km), 2020–2022**  
*Length of Roads by Type of Road Surface in Bengkayang  
Regency (km), 2020–2022*

Jenis Permukaan Jalan <i>Type of Road Surface</i>	2020 <sup>1</sup>	2021 <sup>1</sup>	2022 <sup>1</sup>
(1)	(2)	(3)	(4)
Aspal/ <i>Paved</i>	565,60	434,44	507,25
Kerikil/ <i>Gravel</i>	436,90	633,59	573,88
Tanah/ <i>Soil</i>	257,64	193,68	185,58
Lainnya/ <i>Others</i>	19,86	20,29	13,43
<b>Jumlah/Total</b>	<b>1 280</b>	<b>1 280</b>	<b>1 280</b>

Catatan/*Note*: <sup>1</sup> Jalan Kewenangan Pemerintahan Kabupaten/*Regency Government Authority Roads*

Sumber/*Source*: Dinas Pekerjaan Umum dan Penataan Ruang Kabupaten Bengkayang/*Department of Public Works and Spatial Planning Bengkayang Regency*

**Tabel 8.1.3 Panjang Jalan Menurut Kondisi Jalan di Kabupaten Bengkayang (km), 2020–2022**  
**Length of Roads by Condition of Roads in Bengkayang Regency (km), 2020–2022**

Kondisi Jalan Condition of Roads	2020	2021	2022
(1)	(2)	(3)	(4)
Baik/Good	56,82	26,50	104,29
Sedang/Moderate	656,74	647,45	647,67
Rusak/Damage	308,93	254,12	254,34
Rusak Berat/Severely Damage	527,54	351,93	274,15
<b>Jumlah/Total</b>	<b>1 280</b>	<b>1 280</b>	<b>1 280</b>

Sumber/Source: Dinas Pekerjaan Umum dan Penataan Ruang Kabupaten Bengkayang/ Department of Public Works and Spatial Planning Bengkayang Regency

## 8.2 KOMUNIKASI COMMUNICATION

**Tabel 8.2.1** Jumlah Kantor Pos Pembantu Menurut Kecamatan di Kabupaten Bengkayang, 2019–2022  
*Number of Post Offices Subsidiaries by Subdistrict in Bengkayang Regency, 2019–2022*

Kecamatan Subdistrict	2019	2020	2021	2022
(1)	(2)	(3)	(4)	(5)
1. Sungai Raya	1	1	1	1
2. Capkala	-	-	-	-
3. Sungai Raya Kepulauan	-	-	-	-
4. Samalantan	1	1	1	1
5. Monterado	-	-	-	-
6. Lembah Bawang	-	-	-	-
7. Bengkayang	1	1	1	1
8. Teriak	-	-	-	-
9. Sungai Betung	-	-	-	-
10. Ledo	1	1	1	1
11. Suti Semarang	-	-	-	-
12. Lumar	-	-	-	-
13. Sanggau Ledo	1	1	1	1
14. Tujuh Belas	-	-	-	-
15. Seluas	1	1	1	1
16. Jagoi Babang	-	-	-	-
17. Siding	-	-	-	-
<b>Kabupaten Bengkayang</b>	<b>6</b>	<b>6</b>	<b>6</b>	<b>6</b>

Sumber/Source: PT. Pos Indonesia (Persero) Cabang Singkawang/ PT. Pos Indonesia (Persero) Singkawang Branch



9.

# PERBANKAN, KOPERASI, DAN HARGA-HARGA

*(BANK, COOPERATIVE, AND PRICES)*

Jumlah Koperasi di Kabupaten Bengkayang  
*The number of Cooperatives in Bengkayang Regency*

**102** Unit  
*Units*





**PENJELASAN TEKNIS**

1. Berdasarkan Undang-undang (UU) Nomor 25 Tahun 1992 tentang Perkoperasian, pada Pasal 1 dijelaskan, **koperasi** adalah badan usaha yang beranggotakan orang-seorang atau badan hukum koperasi dengan melandaskan kegiatannya berdasar prinsip koperasi, sekaligus sebagai gerakan ekonomi rakyat atas asas kekeluargaan. Sedangkan perkoperasian adalah segala sesuatu yang menyangkut kehidupan koperasi.
2. Dalam UU Nomor 25/1992, **koperasi dapat berbentuk koperasi primer dan sekunder.**
  - a) Koperasi primer adalah koperasi yang didirikan oleh dan beranggotakan orang-seorang
  - b) Koperasi sekunder adalah koperasi yang didirikan oleh dan beranggotakan koperasi.

**TECHNICAL NOTES**

1. *Based on Undang-undang (UU) Number 25 of 1992 concerning Cooperatives, in Article 1 of the agreement, cooperatives are business entities consisting of people or legal entities of cooperatives by basing their activities based on coordination, as well as the economic movement of the country based on kinship. While cooperatives are everything that can be done by cooperatives.*
2. *In UU Number 25/1992, cooperatives can form primary and secondary cooperatives.*
  - a) *Primary cooperatives are cooperatives established by and consisting of individuals*
  - b) *Secondary Cooperatives are cooperatives established by and having cooperative members.*

<https://bengkayangkab.bps.go.id>



**ULASAN**

Koperasi merupakan wadah kegiatan ekonomi yang sesuai dalam negara kita seperti tercantum dalam pasal 33 UUD 1945. Namun demikian, peran koperasi dalam perekonomian masyarakat masih sangat kecil. Untuk itu, peran koperasi sebagai wadah kegiatan ekonomi yang tangguh dan berakar dalam masyarakat perlu ditingkatkan.

Pada tahun 2022, terdapat 102 unit koperasi aktif yang ada di Kabupaten Bengkayang. Kecamatan yang memiliki jumlah koperasi terbanyak yaitu Sungai Raya Kepulauan sebanyak 18 unit, sedangkan kecamatan Suti Semarang dan Siding tidak memiliki unit koperasi sama sekali.

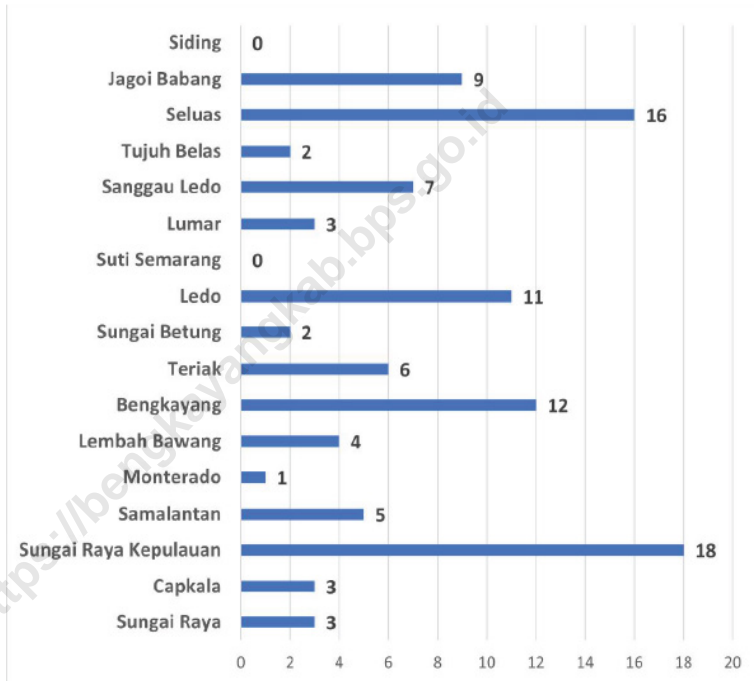
**DESCRIPTION**

*Cooperation is an economic activity institution which appropriate with our country and based on pasal 33 of UUD 1945. But then, the functions of cooperation in society economy are still less sufficient. Therefore, the function of the cooperation as the strong institution of the economic activity and has roots in society has to develop.*

*In 2022, there were 102 units of active cooperation which were registered in Bengkayang Regency. The districts that have the highest number of cooperatives Sungai Raya Kepulauan as many as 18 units, while the Suti Semarang and Siding districts not have any cooperative units.*

**Gambar**  
**Figures** 9.1

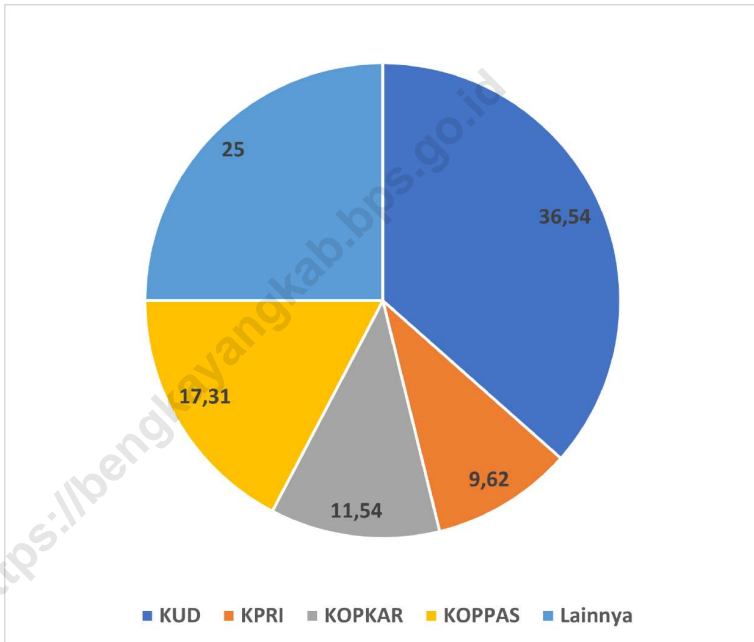
**Jumlah Koperasi Aktif Menurut Kecamatan di Kabupaten  
Bengkayang, 2022**  
**Number of Active Cooperative in Bengkayang Regency,  
2022**



Sumber/Source : Dinas Koperasi, UKM, Transmigrasi , dan Tenaga Kerja Kabupaten Bengkayang/Cooperatives, SMEs, Transmigration and Labor Office of Bengkayang Regency

**Gambar** 9.2  
**Figures**

**Distribusi Koperasi Menurut Jenis Koperasi di Kabupaten  
Bengkayang (%), 2022**  
*Distribution of Cooperative by Kind of Cooperative in  
Bengkayang Regency (%), 2022*



Sumber/Source : Dinas Koperasi, UKM, Transmigrasi , dan Tenaga Kerja Kabupaten Bengkayang/Cooperatives, SMEs, Transmigration and Labor Office of Bengkayang Regency

**Tabel 9.1**  
**Table****Jumlah Koperasi Aktif Menurut Kecamatan di Kabupaten Bengkayang, 2019–2022**  
**Number of Active Cooperative by Subdistrict in Bengkayang Regency, 2019–2022**

Kecamatan Subdistrict	2019	2020	2021	2022
(1)	(2)	(3)	(4)	(5)
1. Sungai Raya	3	3	3	3
2. Capkala	1	2	-	3
3. Sungai Raya Kepulauan	11	13	13	18
4. Samalantan	3	5	5	5
5. Monterado	1	1	1	1
6. Lembah Bawang	3	4	-	4
7. Bengkayang	9	9	11	12
8. Teriak	5	5	2	6
9. Sungai Betung	2	2	1	2
10. Ledo	11	11	13	11
11. Suti Semarang	0	-	-	-
12. Lumar	8	3	1	3
13. Sanggau Ledo	5	6	5	7
14. Tujuh Belas	5	2	1	2
15. Seluas	12	11	12	16
16. Jagoi Babang	7	9	10	9
17. Siding	0	-	-	-
<b>Kabupaten Bengkayang</b>	<b>86</b>	<b>86</b>	<b>78</b>	<b>102</b>

Sumber/Source: Dinas Koperasi, UKM, Transmigrasi, dan Tenaga Kerja Kabupaten Bengkayang/Cooperatives, SMEs, Transmigration and Labor Office of Bengkayang Regency

**Tabel**  
**Table** 9.2**Jumlah Koperasi Menurut Jenis Koperasi dan Kecamatan di Kabupaten Bengkayang, 2022**  
**Number of Cooperative by Kind of Cooperative and Subdistrict in Bengkayang Regency, 2022**

Kecamatan Subdistrict	Jenis Koperasi/ Kind of Cooperative					Jumlah Total
	KUD	KPRI	KOPKAR	KOPPAS	Lainnya Other	
(1)	(2)	(3)	(4)	(5)	(6)	(7)
1. Sungai Raya	2	1	-	-	-	3
2. Capkala	-	-	-	-	1	1
3. Sungai Raya Kepulauan	2	1	1	-	1	5
4. Samalantan	1	-	1	-	1	3
5. Monterado	1	-	1	-	-	2
6. Lembah Bawang	-	-	1	-	2	3
7. Bengkayang	1	2	-	5	3	11
8. Teriak	1	-	-	-	-	1
9. Sungai Betung	-	-	-	-	-	-
10. Ledo	4	-	1	-	2	7
11. Suti Semarang	-	-	-	1	-	1
12. Lumar	1	-	-	-	1	2
13. Sanggau Ledo	2	-	1	-	-	3
14. Tujuh Belas	1	-	-	2	-	3
15. Seluas	2	1	-	-	-	3
16. Jagoi Babang	1	-	-	1	2	4
17. Siding						
<b>Kabupaten Bengkayang</b>	<b>19</b>	<b>5</b>	<b>6</b>	<b>9</b>	<b>13</b>	<b>52</b>

Sumber/Source: Dinas Koperasi, UKM, Transmigrasi, dan Tenaga Kerja Kabupaten Bengkayang/Cooperatives, SMEs, Transmigration and Labor Office of Bengkayang Regency



# 10.

## PENGELUARAN PENDUDUK

*(POPULATION EXPENDITURE)*

Jumlah pengeluaran makanan dan minuman jadi yang merupakan konsumsi terbesar penduduk Kabupaten Bengkayang

*Total expenditure of food and beverages as the biggest consumptions in Bengkayang Regency*

**679 978** Rupiah  
*Rupiah*







**PENJELASAN TEKNIS**

**TECHNICAL NOTES**

- |  |   |
|--|---|
| <p>1. Kegiatan pengumpulan data sosial dan ekonomi yang dilaksanakan secara rutin oleh BPS melalui Survei Sosial Ekonomi Nasional (Susenas).</p>   | <p>1. <i>Socioeconomic data collection activities are carried out regularly by the BPS -Statistics Indonesia through the National Socioeconomic Survey (Susenas).</i></p>   |
| <p>2. Sejak tahun 2011 sampai dengan 2014, pengumpulan data Susenas konsumsi pengeluaran rumah tangga dilaksanakan secara triwulanan. Mulai tahun 2016 pengumpulan data Susenas dilaksanakan dua kali dalam setahun, yaitu pada Maret dan September.</p>   | <p>2. <i>Since 2011 to 2014, Susenas data collection of household consumption/expenditures was conducted quarterly. Starting in 2016, collecting of data Susenas carry out twice a year, in March and September.</i></p>  |
| <p>3. Data konsumsi/pengeluaran yang dikumpulkan pada Susenas Maret dibagi menjadi dua kelompok, yaitu makanan dan bukan makanan. Jumlah komoditi makanan sebanyak 112 komoditi. Pengumpulan data kelompok makanan meliputi banyaknya komoditi yang dikonsumsi beserta nilai pengeluarannya.</p> | <p>3. <i>The consumption/expenditure data collected in March Susenas are divided into two groups, namely food and non-food. The number of food commodity are 112 commodities. The food group data collection includes quantity and value of commodities consumed.</i></p> |
| <p>4. Pengumpulan data pada sebagian besar kelompok bukan makanan hanya mencakup nilai pengeluaran barang yang dikonsumsi, kecuali beberapa jenis barang tertentu juga dikumpulkan kuantitasnya, seperti listrik, air, gas, dan bahan bakar minyak (BBM).</p>                                    | <p>4. <i>Data collection on mostly non food groups cover only the value of expenditures consumed except for certain comodities can also collected its quantity, such as the use of electricity, water, gas, and fuel oil (BBM).</i></p>                                   |
| <p>5. Referensi waktu survei yang digunakan adalah selama</p>  | <p>5. <i>The survey time reference period is previous week before enumeration date for food consumption and last month or last year for non food consumption.</i></p>   |

seminggu terakhir untuk konsumsi makanan dan sebulan atau setahun terakhir untuk konsumsi bukan makanan

6. Pengeluaran rata-rata per kapita adalah biaya yang dikeluarkan untuk konsumsi semua anggota rumah tangga selama sebulan baik yang berasal dari pembelian, pemberian maupun produksi sendiri dibagi dengan banyaknya anggota rumah tangga dalam rumah tangga tersebut

6. *Per capita Average Expenditure is the cost spent for all household members consumption during the month, whether from purchasing, giving or own production, divided by the number of household members in the household.*

<https://bengkayangkab.bps.go.id>

**ULASAN**

Besar kecilnya proporsi pengeluaran merupakan salah satu cerminan kesejahteraan penduduk. Hal ini sesuai dengan teori Hukum Engel yang menyatakan bahwa semakin besar proporsi pengeluaran bukan makanan biasanya diidentikkan dengan semakin meningkatnya kesejahteraan masyarakat. Namun sebaliknya, semakin besar proporsi pengeluaran makanan merefleksikan tingkat kesejahteraan masyarakat yang semakin menurun.

Berdasarkan hasil Survei Sosial Ekonomi Nasional (Susenas) tahun 2022, dapat diketahui bahwa rata-rata pengeluaran perkapita sebulan untuk kelompok makanan sebesar 679.978 rupiah dan rata-rata pengeluaran perkapita sebulan pada kelompok non makanan pada tahun yang sama adalah sebesar 593.137 rupiah. Secara umum, dapat disimpulkan bahwa sebagian besar pengeluaran penduduk Kabupaten Bengkayang masih dalam kelompok barang makanan, yaitu sebesar 53,41 persen dari total pengeluaran yang digunakan adalah untuk konsumsi makanan sedangkan sisanya, yaitu sebesar 46,59 persen digunakan untuk kebutuhan non makanan.

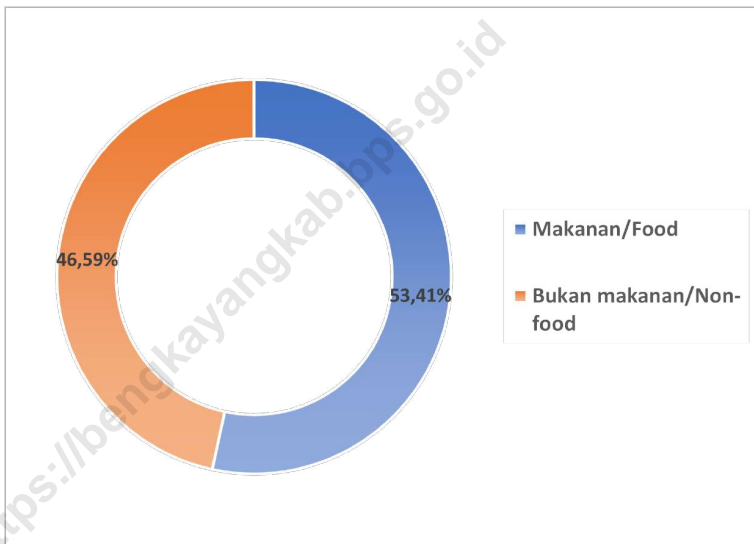
**DESCRIPTION**

*The amount of expenditure proportion is one of population prosperity reflection. This is agree with Engel Law Theory which is explained that the large proportion of non food commodity expenditure usually be made identical with society prosperity increase. But the contrary, the large proportion of commodity expenditure usually reflect the society prosperity level which is decreased.*

*Based on National Economic and Social Survey 2022, the average of monthly per capita expenditure for food commodity group was 679,978 rupiahs and the average of monthly per capita expenditure for non food commodity group in the same year was 593,137 rupiahs. Commonly, the conclusion which could be conclude from the data is most of Bengkayang Regency population expenditure were still in food commodity group, that were 53.41 percent from the total of expenditure which were used for food commodity consumption. And the rest of the expenditure, that were 46.59 percent were used for non food commodity needs*

**Gambar** 10.1 **Persentase Pengeluaran per Kapita Sebulan Menurut Kelompok Komoditas di Kabupaten Bengkulu (%) , 2022**

**Percentage of Monthly Expenditure per Capita by Commodity Group in Bengkulu Regency (%) , 2022**

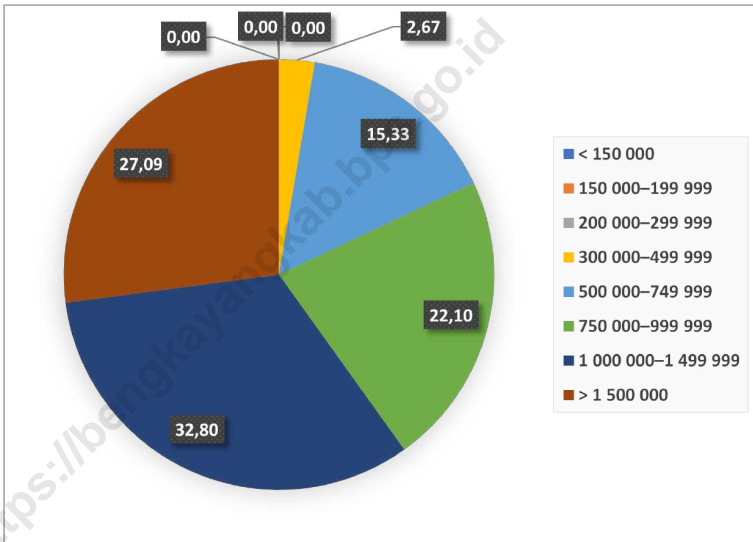


Sumber/Source : BPS, Survei Sosial Ekonomi Nasional (Susenas) Maret 2021 dan Maret 2022/BPS-Statistics Indonesia, National Socioeconomic Survey

**Gambar**  
**Figures** 10.2

**Persentase Penduduk Menurut Golongan Pengeluaran Per Kapita Sebulan di Kabupaten Bengkulu ( % ), 2022**

*Percentage of Population by Per Capita Spending Group a Month in Bengkulu Regency ( % ), 2022*



Sumber/Source : BPS, Survei Sosial Ekonomi Nasional (Susenas) Maret 2021 dan Maret 2022/BPS-Statistics Indonesia, National Socioeconomic Survey

**Tabel**  
**Table** 10.1**Rata-rata Pengeluaran per Kapita Sebulan Menurut  
Kelompok Komoditas (rupiah) di Kabupaten Bengkulu, 2021 dan 2022**  
**Monthly Average Expenditure per Capita by Commodity  
Group (rupiahs) in Bengkulu Regency, 2021 and 2022**

<b>Kelompok Komoditas/Commodity Group</b>	<b>2021</b>	<b>2022</b>
(1)	(2)	(3)
<b>Makanan/Food</b>		
Padi-padian/Cereals	84 870	88 610
Umbi-umbian/Tubers	3 082	5 458
Ikan/udang/cumi/kerang/Fish/shrimp/common squid/shells	68 677	85 156
Daging/Meat	46 197	49 189
Telur dan susu/Eggs and milk	40 855	36 735
Sayur-sayuran/Vegetables	54 247	61 071
Kacang-kacangan/Legumes	10 606	11 306
Buah-buahan/Fruits	16 075	25 859
Minyak dan kelapa/Oil and coconut	13 970	21 156
Bahan minuman/Beverage stuffs	21 417	24 226
Bumbu-bumbuan/Spices	15 721	17 037
Konsumsi lainnya/Miscellaneous food items	11 365	13 637
Makanan dan minuman jadi/Prepared food and beverages	113 611	156 430
Rokok/Cigarettes	81 067	84 107
<b>Jumlah makanan/Total food</b>	<b>581 760</b>	<b>679 978</b>
<b>Bukan makanan/Non-food</b>		
Perumahan dan fasilitas rumah tangga/Housing and household facilities	288 076	336 875
Aneka barang dan jasa/Goods and services	102 678	123 318
Pakaian, alas kaki, dan tutup kepala/Clothing, footwear, and headgear	23 391	27 689
Barang tahan lama/Durable goods	34 090	44 193
Pajak, pungutan, dan asuransi/Taxes and insurance	46 218	44 117
Keperluan pesta dan upacara/kenduri/Parties and ceremonies	4 362	16 945
<b>Jumlah bukan makanan/Total non-food</b>	<b>498 814</b>	<b>593 137</b>
<b>Jumlah/Total</b>	<b>1 080 574</b>	<b>1 273 115</b>

Sumber/Source: BPS, Survei Sosial Ekonomi Nasional (Susenas) Maret 2021 dan Maret 2022/BPS-Statistics Indonesia, National Socioeconomic Survey

**Tabel**  
**Table** 10.2

**Persentase Pengeluaran per Kapita Sebulan Menurut Kelompok Komoditas di Kabupaten Bengkayang, 2021 dan 2022**  
**Percentage of Monthly Expenditure per Capita by Commodity Group in Bengkayang Regency, 2021 and 2022**

<b>Kelompok Komoditas/Commodity Group</b>	<b>2021</b>	<b>2022</b>
(1)	(2)	(3)
<b>Makanan/Food</b>		
Padi-padian/ <i>Cereals</i>	8,58	6,96
Umbi-umbian/ <i>Tubers</i>	0,33	0,43
Ikan/udang/cumi/kerang/ <i>Fish/shrimp/common squid/shells</i>	5,98	6,69
Daging/ <i>Meat</i>	3,23	3,86
Telur dan susu/ <i>Eggs and milk</i>	3,38	2,89
Sayur-sayuran/ <i>Vegetables</i>	5,30	4,80
Kacang-kacangan/ <i>Legumes</i>	1,07	0,89
Buah-buahan/ <i>Fruits</i>	1,83	2,03
Minyak dan kelapa/ <i>Oil and coconut</i>	1,26	1,66
Bahan minuman/ <i>Beverage stuffs</i>	2,12	1,90
Bumbu-bumbuan/ <i>Spices</i>	1,43	1,34
Konsumsi lainnya/ <i>Miscellaneous food items</i>	1,05	1,07
Makanan dan minuman jadi/ <i>Prepared food and beverages</i>	13,18	12,29
Rokok/ <i>Cigarettes</i>	6,64	6,61
<b>Jumlah makanan/Total food</b>	<b>55,37</b>	<b>53,41</b>
<b>Bukan makanan/Non-food</b>		
Perumahan dan fasilitas rumah tangga/ <i>Housing and household facilities</i>	24,61	26,46
Aneka barang dan jasa/ <i>Goods and services</i>	8,85	9,69
Pakaian, alas kaki, dan tutup kepala/ <i>Clothing, footwear, and headgear</i>	2,47	2,17
Barang tahan lama/ <i>Durable goods</i>	4,39	3,47
Pajak, pungutan, dan asuransi/ <i>Taxes and insurance</i>	3,58	3,47
Keperluan pesta dan upacara/kenduri/ <i>Parties and ceremonies</i>	0,73	1,33
<b>Jumlah bukan makanan/Total non-food</b>	<b>44,63</b>	<b>46,59</b>
<b>Jumlah/Total</b>	<b>100,00</b>	<b>100</b>

Sumber/Source: BPS, Survei Sosial Ekonomi Nasional (Susenas) Maret 2021 dan Maret 2022/BPS-Statistics Indonesia, National Socioeconomic Survey

**Tabel**  
**Table** 10.3**Persentase Penduduk Menurut Golongan Pengeluaran Per Kapita Sebulan di Kabupaten Bengkulu, 2022**  
**Percentage of Population by Class of Monthly Expenditure per Capita in Bengkulu Regency, 2022**

<b>Golongan Pengeluaran Per Kapita Sebulan (rupiah)</b> <i>Class of Monthly Expenditure per Capita (rupiahs)</i>	<b>Persentase Penduduk</b> <i>Percentage of Population</i>
(1)	(2)
< 150 000	0,00
150 000–199 999	0,00
200 000–299 999	0,00
300 000–499 999	2,67
500 000–749 999	15,33
750 000–999 999	22,10
1 000 000–1 499 999	32,80
> 1 500 000	27,09
<b>Jumlah/Total</b>	<b>100,00</b>

Sumber/Source: BPS, Survei Sosial Ekonomi Nasional (Susenas) Maret/BPS-Statistics Indonesia, National Socioeconomic Survey March



11.

# PERDAGANGAN

(TRADE)

Jumlah Toko di Kabupaten Bengkayang  
*Total of Store in Bengkayang Regency*

**983** Unit  
*Units*





**PENJELASAN TEKNIS**

1. **Industri Besar** adalah industri yang memiliki investasi lebih dari Rp. 500.000.000.-
2. **Industri Menengah** adalah industry dengan investasi antara Rp. 200.000.000 – Rp. 500.000.000,-
3. **Industri Kecil** adalah industry dengan investasi lebih kecil dari Rp. 200.000.000,-

**TECHNICAL NOTES**

1. **Large Industry** is an industry that has an investment of more than Rp. 500.000.000.-
2. **Medium Industries** is an industry with an investment of Rp. 200 million - Rp. 500,000,000 –
3. **Small industry** is an industry with a smaller investment of Rp. 200.000.000, -

<https://bengkayangkab.bps.go.id>

<https://bengkayangkab.bps.go.id>

**ULASAN**

Kegiatan Perdagangan merupakan penggerak utama pembangunan perekonomian nasional yang memberikan daya dukung dalam meningkatkan produksi, menciptakan lapangan pekerjaan, meningkatkan Ekspor dan devisa, pemeratakan pendapatan, serta memperkuat daya saing Produk Dalam Negeri demi kepentingan nasional.

Pada tahun 2022, Jumlah Pasar Kabupaten Bengkayang adalah 26, untuk jumlah kelompok pertokoan sebanyak 983, lalu jumlah kios sebanyak 211, kemudian jumlah warung sebanyak 999. Sehingga total sarana berdagangan adalah 3.164 yang berada di Kabupaten Bengkayang.

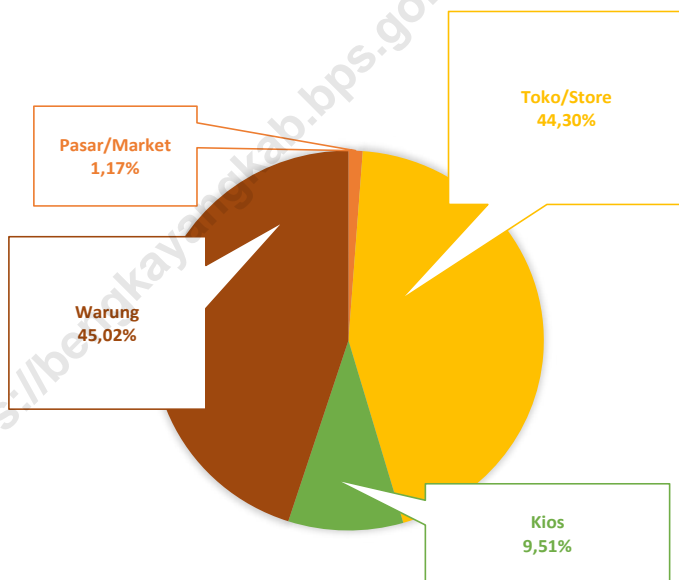
**DESCRIPTION**

*rade activities are the main driver of national economic development that provides support in increasing production, creating jobs, increasing exports and foreign exchange, leveling income, and strengthening the competitiveness of Domestic Products in the national interest.*

*In 2022, the number of markets in Bengkayang Regency is 26, for the number of shopping groups is 983, then the number of kiosks is 211, then the number of stalls is 999. So that the total trading facilities is 3,164 in Bengkayang Regency.*

**Gambar** 11.1 **Sarana Perdagangan Menurut Jenisnya di Kabupaten**  
**Figures** **Bengkayang (%) , 2022**

**Trading Facilities by Type of Facility in Bengkayang Regency**  
**(%), 2022**

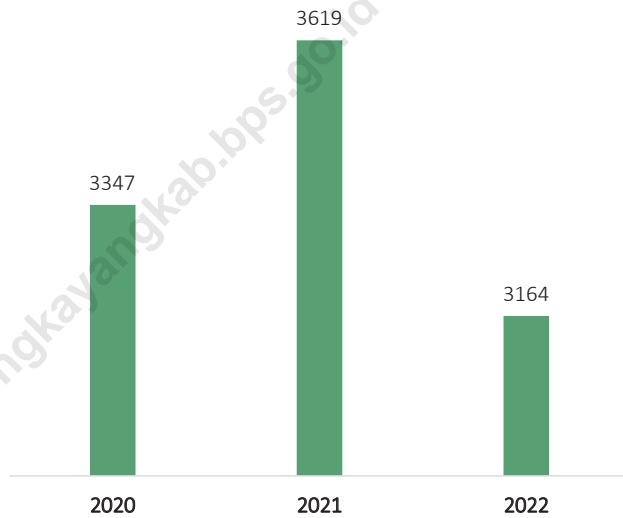


Sumber/Source : Dinas Perindustrian dan Perdagangan/ Department of Industry and Trade

**Gambar**  
**Figures**

11.2

**Jumlah Sarana Perdagangan di Kabupaten Bengkayang,  
2019-2022**  
**Number of Trading Facilities in Bengkayang Regency, 2019-  
2022**



Sumber/Source : Dinas Perindustrian dan Perdagangan/ Department of Industry and Trade

**Tabel** 11.1 **Jumlah Sarana Perdagangan Menurut Jenisnya di Kabupaten Bengkulu, 2019–2022**  
**Table** 11.1 **Number of Trading Facilities by Type of Facility in Bengkulu Regency, 2019–2022**

<b>Jenis Sarana Perdagangan</b> <i>Type of Trading Facilities</i>	<b>2019</b>	<b>2020</b>	<b>2021</b>	<b>2022</b>
(1)	(2)	(3)	(4)	(5)
Pasar/Market	25	26	26	26
Toko/Store	1 967	2 157	1 485	983
Kios	211	211	211	211
Warung	721	759	945	999
<b>Jumlah/Total</b>	<b>2 925</b>	<b>1 480</b>	<b>3 388</b>	<b>3 164</b>

Sumber/Source: Dinas Perindustrian dan Perdagangan/ Department of Industry and Trade



# 12.

## SISTEM NERACA REGIONAL

(SYSTEM OF REGIONAL ACCOUNTS)

Jumlah kontribusi Pertanian, Kehutanan dan Perikanan yang Menjadi Kontributor Terbesar dalam Pembentukan PDRB Kabupaten Bengkulu

*Total Contribution of Agriculture, Forestry, and Fisheries as The Biggest Contributors of GDP in Bengkulu Regency*

**33,4** Persen  
Percent





**PENJELASAN TEKNIS****TECHNICAL NOTES**

1. Penghitungan statistik neraca nasional mengikuti buku petunjuk yang diterbitkan oleh Perserikatan Bangsa Bangsa (PBB) dikenal sebagai Sistem Neraca Nasional (SNN). SNN adalah rekomendasi internasional tentang bagaimana menyusun ukuran aktivitas ekonomi yang sesuai dengan standar neraca baku yang didasarkan pada prinsip-prinsip ekonomi. Rekomendasi yang dimaksud dinyatakan dalam sekumpulan konsep, definisi, klasifikasi, dan aturan neraca yang disepakati secara internasional dalam mengukur indikator tertentu seperti Produk Domestik Bruto (PDB). Salah satu bentuk adaptasi pencatatan statistik nasional adalah melakukan perubahan tahun dasar PDB Indonesia dari tahun 2000 ke 2010. Perubahan tahun dasar PDB dilakukan seiring dengan mengadopsi rekomendasi PBB yang tertuang dalam Sistem Neraca Nasional 2008 (SNA 2008).

2. Produk Domestik Regional Bruto (PDRB) menggambarkan kemampuan suatu wilayah untuk menciptakan nilai tambah pada suatu waktu tertentu. Untuk menyusun PDRB digunakan 2 pendekatan, yaitu lapangan usaha dan pengeluaran. Keduanya

1. *The method used to estimate national accounts statistics is based on the standard guidelines formed by United Nation known as System of National Accounts (SNA). SNA is the internationally agreed standard set of recommendations on how to compile measures of economic activity in accordance with strict accounting conventions based on economic principles. The recommendations are expressed in term of a set of concepts, definitions, classifications and accounting rules that comprise the internationally agreed standard for measuring indicators such as Gross Domestic Product (GDP). One of the improvement in the national statistical system is to rebase GDP form base year 2000 to 2010 in order to capture current economic condition. It is in line with the United Nations (UN) recommendation on 2008 SNA.*

2. *Gross Regional Domestic Product (GRDP). To compile these statistics, two approaches have been used, i.e. "production approach" and "expenditure approach". The first approach is to measure value added produced by various kinds of economic activities, while the*

menyajikan komposisi data nilai tambah dirinci menurut sumber kegiatan ekonomi (lapangan usaha) dan menurut komponen penggunaannya. PDRB dari sisi lapangan usaha merupakan penjumlahan seluruh komponen nilai tambah bruto yang mampu diciptakan oleh sektor-sektor ekonomi atas berbagai aktivitas produksinya. Sedangkan dari sisi pengeluaran menjelaskan tentang penggunaan dari nilai tambah tersebut.

3. PDRB menurut lapangan usaha mengalami perubahan klasifikasi dari 9 lapangan usaha menjadi 17 lapangan usaha. PDR menurut lapangan usaha dirinci menurut total nilai tambah dari seluruh sektor ekonomi yang mencakup lapangan usaha Pertanian, Kehutanan, dan Perikanan; Pertambangan dan Penggalian; Industri Pengolahan; Pengadaan Listrik dan Gas; Pengadaan Air, Pengelolaan Sampah, Limbah dan Daur Ulang; Konstruksi; Perdagangan Besar dan Eceran, Reparasi Mobil dan Sepeda Motor; Transportasi dan Pergudangan; Penyediaan Akomodasi dan Makan Minum; Informasi dan Komunikasi; Jasa Keuangan dan Asuransi; Real Estat; Jasa Perusahaan; Administrasi Pemerintahan, Pertahanan dan Jaminan Sosial Wajib; Jasa Pendidikan; Jasa Kesehatan dan

*second approach is to measure final uses of the country's output. In other words, GRDP is the sum of total value added produced by all economic industries (activities) and the way of using it.*

3. *GRDP by industry classification changes from 9 sectors to 17 industries. GRDP by industry is classified by types of economic activities such as Agriculture, Forestry and Fishing; Mining and Quarrying; Manufacturing; Electricity and Gas; Water supply, Sewerage, Waste Management and Remediation Activities; Construction; Wholesale and Retail Trade; Repair of Motor Vehicles and Motorcycles; Transportation and Storage; Accommodation and Food Service Activities; Information and Communication; Financial and Insurance Activities; Real Estate Activities; Business Activities; Public Administration; Defence and Compulsory Social Security; Education; Human Health and Social Work Activities; and Other Services Activities.*

Kegiatan Sosial; dan Jasa lainnya.

4. PDRB menurut pengeluaran mengalami perubahan klasifikasi dimana pengeluaran konsumsi Lembaga Non Profit yang Melayani Rumah Tangga (LNPR) yang sebelumnya termasuk bagian dari pengeluaran konsumsi rumah tangga menjadi komponen terpisah. Sehingga klasifikasi PDRB menurut pengeluaran dirinci menjadi 7 komponen yaitu komponen pengeluaran konsumsi rumah tangga, pengeluaran konsumsi LNPR, pengeluaran konsumsi pemerintah, pembentukan modal tetap bruto, perubahan inventori, ekspor barang dan jasa, dan impor barang dan jasa.
  5. Produk Domestik Regional Bruto maupun agregat turunannya disajikan dalam 2 (dua) versi penilaian, yaitu atas dasar "harga berlaku" dan atas dasar "harga konstan". Disebut sebagai harga berlaku karena seluruh agregat dinilai dengan menggunakan harga pada tahun berjalan, sedangkan harga konstan penilaiannya didasarkan kepada harga satu tahun dasar tertentu, dalam publikasi ini digunakan harga tahun 2010.
  6. Laju pertumbuhan Produk Domestik Regional Bruto diperoleh dari perhitungan
4. *GRDP by expenditure classification changes where consumption expenditure Non-profit Institutions Serving Households (NPISH) previously included as part of household consumption expenditure is taken out into separate component. So that, GRDP by type of expenditures is classified into: household consumption expenditure, NPISH consumption expenditure, government consumption expenditure, gross fixed capital formation, changes in inventories, exports of goods and services, and imports of goods and services.*
  5. *GRDP and its aggregations are presented in two forms: at current market prices and at constant base year market prices. In presenting current market prices, all aggregates are valued at current market prices, while base year constant market prices are shown by valuing all aggregates at fixed base year prices. Year of 2010 is used as the base year in this publication.*
  6. *Growth rate of Gross Domestic Regional Product is derived from GRDP at constant market prices. It*

PDRB atas dasar harga konstan. Diperoleh dengan cara mengurangi nilai PDRB pada tahun ke-n terhadap nilai pada tahun ke n-1 (tahun sebelumnya), dibagi dengan nilai pada tahun ke n-1, dikalikan dengan 100 persen. Laju pertumbuhan menunjukkan perkembangan agregat pendapatan dari satu waktu tertentu terhadap waktu sebelumnya.

*is obtained by subtracting the value of GRDP year n with the value of GRDP year n-1, divided by the value of GRDP year n-1 then multiplied by 100 percent. The growth rate of GRDP explains the income growth during the given period.*

<https://bengkayangkab.bps.go.id>

**ULASAN**

Produk Domestik Regional Bruto (PDRB) Kabupaten Bengkayang atas dasar harga berlaku pada tahun 2021 adalah sebesar 9.318.527,8 juta rupiah dan meningkat menjadi 10.324.506,4 juta rupiah pada tahun 2022. Selain itu, PDRB Kabupaten Bengkayang atas dasar harga konstan 2010 pada tahun 2021 adalah sebesar 5.842.929,7 juta rupiah juga mengalami kenaikan menjadi 6.161.446,5 juta rupiah pada tahun 2022.

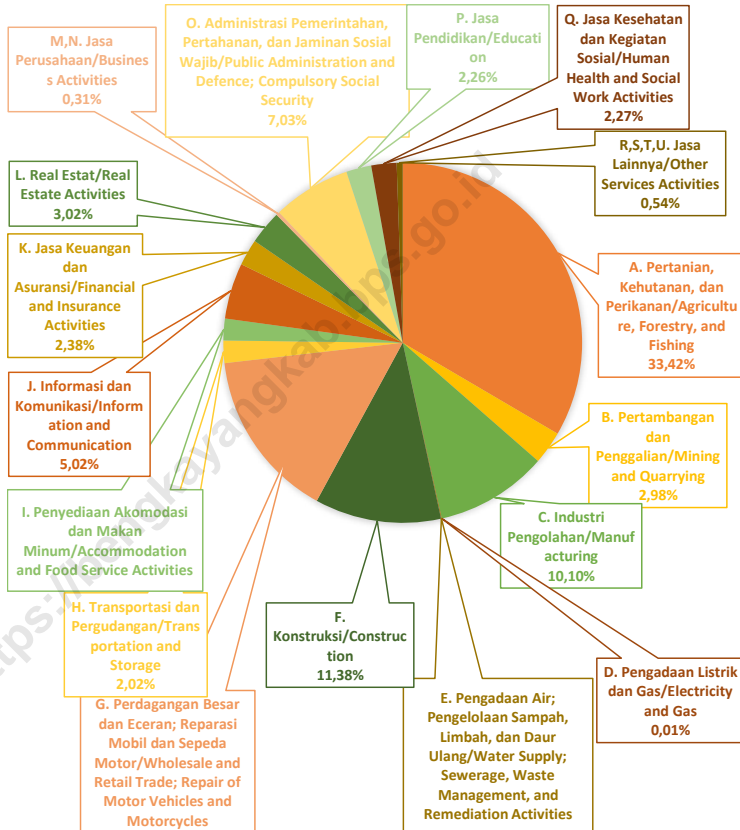
Berdasarkan PDRB atas dasar harga konstan 2010, perekonomian Kabupaten Bengkayang pada tahun 2022 mengalami pertumbuhan sebesar 5,45 persen. Pandemi Covid-19 yang mulai mereda, membuat aktivitas perekonomian menjadi bangkit kembali yang berdampak terhadap pertumbuhan ekonomi di Kabupaten Bengkayang.

**DESCRIPTION**

*Gross Regional Domestic Product (GRDP) of Bengkayang Regency at market price in 2021 was 9.318.527,8 million rupiahs and increased into 10.324.506,4 million rupiahs in 2022. Also, Bengkayang Regency Gross Regional Domestic Product (GRDP) at constant price 2010 in 2021 was 5.842.929,7 million rupiahs is increase into 6.161.446,5 million rupiahs in 2022.*

*Based on Gross Regional Domestic Product (GRDP) at constant price 2010, Bengkayang Regency economy in 2022 grew to 5,45 percent. The Covid-19 pandemic, which has begun to subside, has made economic activity revive, which has had an impact on economic growth in Bengkayang Regency.*

**Gambar 12.1** Distribusi Persentase Produk Domestik Regional Bruto Atas Dasar Harga Berlaku Menurut Lapangan Usaha di Kabupaten Bengkulu (%) , 2022  
**Figures 12.1** Percentage Distribution of Gross Regional Domestic Product at Current Market Prices by Industry in Bengkulu Regency (%) , 2022

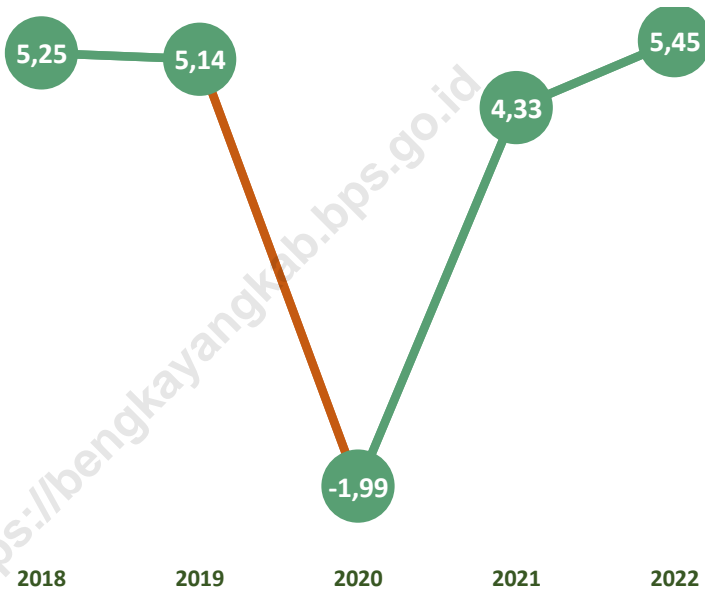


Sumber/Source: BPS, berbagai sensus, survei dan sumber lain, diolah/BPS-Statistics Indonesia, various census, survey, and other sources, processed



**Gambar** 12.2  
**Figures**

**Laju Pertumbuhan Produk Domestik Regional Bruto Atas Dasar Harga Konstan 2010 Menurut Lapangan Usaha di Kabupaten Bengkulu (%) , 2018–2022**  
**Growth Rate of Gross Regional Domestic Product at 2010 Constant Market Prices by Industry in Bengkulu Regency (%) , 2018–2022**



Sumber/Source: BPS, berbagai sensus, survei dan sumber lain, diolah/BPS-Statistics Indonesia, various census, survey, and other sources, processed

**Tabel** 12.1. **Produk Domestik Regional Bruto Atas Dasar Harga Berlaku Menurut Lapangan Usaha di Kabupaten Bengkayang (miliar rupiah), 2018–2022**  
**Gross Regional Domestic Product at Current Market Prices by Industry in Bengkayang Regency (billion rupiahs), 2018–2022**

Lapangan Usaha/Industry	2018	2019	2020	2021 <sup>1</sup>	2022 <sup>2</sup>
(1)	(2)	(3)	(4)	(5)	(6)
A Pertanian, Kehutanan, dan Perikanan/ <i>Agriculture, Forestry, and Fishing</i>	2 588 204,8	2 840 977,9	2 916 587,1	3 137 007,6	3 450 408,6
B Pertambangan dan Penggalian/ <i>Mining and Quarrying</i>	246 982,0	260 540,1	262 847,7	280 195,5	307 871,3
C Industri Pengolahan/ <i>Manufacturing</i>	802 973,0	874 636,4	854 039,2	942 975,0	1 042 695,5
D Pengadaan Listrik dan Gas/ <i>Electricity and Gas</i>	847,0	924,2	966,6	1 002,2	1 073,5
E Pengadaan Air; Pengelolaan Sampah, Limbah, dan Daur Ulang/ <i>Water Supply; Sewerage, Waste Management, and Remediation Activities</i>	5 063,3	5 411,4	5 686,8	6 138,3	6 530,1
F Konstruksi/ <i>Construction</i>	884 885,2	926 969,7	891 849,6	1 003 330,8	1 174 941,6
G Perdagangan Besar dan Eceran; Reparasi Mobil dan Sepeda Motor/ <i>Wholesale and Retail Trade; Repair of Motor Vehicles and Motorcycles</i>	1 257 798,0	1 341 852,1	1 307 854,7	1 373 661,8	1 572 764,7
H Transportasi dan Pergudangan/ <i>Transportation and Storage</i>	160 126,2	174 895,8	168 109,4	170 424,9	208 118,0
I Penyediaan Akomodasi dan Makan Minum/ <i>Accommodation and Food Service Activities</i>	172 530,2	189 932,5	165 147,4	180 965,2	201 602,1
J Informasi dan Komunikasi/ <i>Information and Communication</i>	377 083,8	407 480,8	448 367,5	481 457,1	518 336,7

Lanjutan Tabel/*Continued Table* 12.1

Lapangan Usaha/ <i>Industry</i>		2018	2019	2020	2021 <sup>1</sup>	2022 <sup>2</sup>
(1)		(2)	(3)	(4)	(5)	(6)
K	Jasa Keuangan dan Asuransi/ <i>Financial and Insurance Activities</i>	221 301,4	226 065,3	219 253,9	232 715,7	245 559,1
L	Real Estat/ <i>Real Estate Activities</i>	276 117,4	294 442,6	297 478,4	302 601,9	312 252,1
M,N	Jasa Perusahaan/ <i>Business Activities</i>	28 497,4	30 788,2	28 480,7	28 517,7	32 035,5
O	Administrasi Pemerintahan, Pertahanan, dan Jaminan Sosial Wajib/ <i>Public Administration and Defence; Compulsory Social Security</i>	578 971,2	640 539,3	677 655,8	684 088,0	726 203,2
P	Jasa Pendidikan/ <i>Education</i>	206 846,2	218 327,5	204 016,7	216 778,4	233 383,6
Q	Jasa Kesehatan dan Kegiatan Sosial/ <i>Human Health and Social Work Activities</i>	129 750,3	144 233,0	174 071,3	226 956,0	234 750,3
R,S,T,U	Jasa Lainnya/ <i>Other Services Activities</i>	61 819,0	66 985,9	50 321,2	49 711,8	55 980,6
<b>Produk Domestik Regional Bruto/<i>Gross Regional Domestic Product</i></b>		7 999 796,4	8 645 002,9	8 672 734,0	9 318 527,8	10 324 506,4

Catatan/*Note*: <sup>1</sup> Angka Sementara / *Preliminary figures*

<sup>2</sup> Angka Sangat Sementara / *Very Preliminary figures*

Sumber/*Source*: BPS, berbagai sensus, survei dan sumber lain/*BPS-Statistics Indonesia, various census, survey, and other sources*

**Tabel**  
**Table** 12.2

**Produk Domestik Regional Bruto Atas Dasar Harga Konstan 2010 Menurut Lapangan Usaha di Kabupaten Bengkayang (miliar rupiah), 2018–2022**  
**Gross Regional Domestic Product at 2010 Constant Market Prices by Industry in Bengkayang Regency (billion rupiahs), 2018–2022**

Lapangan Usaha/Industry		2018	2019	2020	2021 <sup>1</sup>	2022 <sup>2</sup>
(1)		(2)	(3)	(4)	(5)	(6)
A	Pertanian, Kehutanan, dan Perikanan/ <i>Agriculture, Forestry, and Fishing</i>	1 902 873,6	2 035 092,3	2 038 346,1	2 098 843,1	2 178 217,3
B	Pertambangan dan Penggalian/ <i>Mining and Quarrying</i>	154 249,9	159 102,6	155 086,1	162 481,9	172 038,9
C	Industri Pengolahan/ <i>Manufacturing</i>	544 979,1	580 526,9	556 886,1	588 647,3	612 406,7
D	Pengadaan Listrik dan Gas/ <i>Electricity and Gas</i>	642,4	671,1	685,7	693,1	717,2
E	Pengadaan Air; Pengelolaan Sampah, Limbah, dan Daur Ulang/ <i>Water Supply; Sewerage, Waste Management, and Remediation Activities</i>	4 139,1	4 319,0	4 501,1	4 750,4	5 040,7
F	Konstruksi/ <i>Construction</i>	500 364,9	505 529,1	474 023,0	511 809,8	560 082,7
G	Perdagangan Besar dan Eceran; Reparasi Mobil dan Sepeda Motor/ <i>Wholesale and Retail Trade; Repair of Motor Vehicles and Motorcycles</i>	899 393,6	940 522,9	886 830,0	916 192,1	1 001 886,4
H	Transportasi dan Pergudangan/ <i>Transportation and Storage</i>	104 909,0	109 806,4	97 942,2	96 950,1	110 958,1
I	Penyediaan Akomodasi dan Makan Minum/ <i>Accommodation and Food Service Activities</i>	105 820,4	112 217,3	93 838,5	101 101,4	110 286,2
J	Informasi dan Komunikasi/ <i>Information and Communication</i>	303 931,0	322 024,3	348 537,2	369 984,3	396 516,2

Lanjutan Tabel/*Continued Table 12.2*

<b>Lapangan Usaha/Industry</b>		<b>2018</b>	<b>2019</b>	<b>2020</b>	<b>2021<sup>1</sup></b>	<b>2022<sup>2</sup></b>
(1)		(2)	(3)	(4)	(5)	(6)
K	Jasa Keuangan dan Asuransi/ <i>Financial and Insurance Activities</i>	157 247,4	156 251,4	151 794,3	156 465,5	158 106,6
L	Real Estat/ <i>Real Estate Activities</i>	178 580,7	182 280,4	183 612,9	189 658,0	192 295,4
M,N	Jasa Perusahaan/ <i>Business Activities</i>	17 650,2	18 440,9	17 348,2	17 393,3	18 810,7
O	Administrasi Pemerintahan, Pertahanan, dan Jaminan Sosial Wajib/ <i>Public Administration and Defence; Compulsory Social Security</i>	276 982,9	292 242,9	298 077,7	295 568,9	300 027,2
P	Jasa Pendidikan/ <i>Education</i>	143 668,8	148 293,2	139 235,2	145 611,0	152 632,0
Q	Jasa Kesehatan dan Kegiatan Sosial/ <i>Human Health and Social Work Activities</i>	95 125,4	100 089,9	115 828,1	148 445,5	149 490,0
R,S,T,U	Jasa Lainnya/ <i>Other Services Activities</i>	44 299,9	46 885,9	37 751,8	38 334,0	41 934,3
<b>Produk Domestik Regional Bruto/Gross Regional Domestic Product</b>		5 434 858,4	5 714 296,5	5 600 324,1	5 842 929,7	6 161 446,5

Catatan/Note: <sup>1</sup> Angka Sementara / *Preliminary figures*

<sup>2</sup> Angka Sangat Sementara / *Very Preliminary figures*

Sumber/Source: BPS, berbagai sensus, survei dan sumber lain/*BPS-Statistics Indonesia, various census, survey, and other sources*

**Tabel**  
**Table** 12.3

**Distribusi Persentase Produk Domestik Regional Bruto Atas Dasar Harga Berlaku Menurut Lapangan Usaha di Kabupaten Bengkayang, 2018–2022**  
**Percentage Distribution of Gross Regional Domestic Product at Current Market Prices by Industry in Bengkayang Regency, 2018–2022**

Lapangan Usaha/ <i>Industry</i>	2018	2019	2020	2021 <sup>1</sup>	2022 <sup>2</sup>
(1)	(2)	(3)	(4)	(5)	(6)
A Pertanian, Kehutanan, dan Perikanan/ <i>Agriculture, Forestry, and Fishing</i>	32,35	32,86	33,63	33,66	33,42
B Pertambangan dan Penggalian/ <i>Mining and Quarrying</i>	3,09	3,01	3,03	3,01	2,98
C Industri Pengolahan/ <i>Manufacturing</i>	10,04	10,12	9,85	10,12	10,10
D Pengadaan Listrik dan Gas/ <i>Electricity and Gas</i>	0,01	0,01	0,01	0,01	0,01
E Pengadaan Air; Pengelolaan Sampah, Limbah, dan Daur Ulang/ <i>Water Supply; Sewerage, Waste Management, and Remediation Activities</i>	0,06	0,06	0,07	0,07	0,06
F Konstruksi/ <i>Construction</i>	11,06	10,72	10,28	10,77	11,38
G Perdagangan Besar dan Eceran; Reparasi Mobil dan Sepeda Motor/ <i>Wholesale and Retail Trade; Repair of Motor Vehicles and Motorcycles</i>	15,72	15,52	15,08	14,74	15,23
H Transportasi dan Pergudangan/ <i>Transportation and Storage</i>	2,00	2,02	1,94	1,83	2,02
I Penyediaan Akomodasi dan Makan Minum/ <i>Accommodation and Food Service Activities</i>	2,16	2,20	1,90	1,94	1,95
J Informasi dan Komunikasi/ <i>Information and Communication</i>	4,71	4,71	5,17	5,17	5,02
K Jasa Keuangan dan Asuransi/ <i>Financial and Insurance Activities</i>	2,77	2,61	2,53	2,50	2,38

Lanjutan Tabel/*Continued Table* 12.3

Lapangan Usaha/ <i>Industry</i>		2018	2019	2020	2021 <sup>1</sup>	2022 <sup>2</sup>
(1)		(2)	(3)	(4)	(5)	(6)
L	Real Estat/ <i>Real Estate Activities</i>	3,45	3,41	3,43	3,25	3,02
M,N	Jasa Perusahaan/ <i>Business Activities</i>	0,36	0,36	0,33	0,31	0,31
O	Administrasi Pemerintahan, Pertahanan, dan Jaminan Sosial Wajib/ <i>Public Administration and Defence; Compulsory Social Security</i>	7,24	7,41	7,81	7,34	7,03
P	Jasa Pendidikan/ <i>Education</i>	2,59	2,53	2,35	2,33	2,26
Q	Jasa Kesehatan dan Kegiatan Sosial/ <i>Human Health and Social Work Activities</i>	1,62	1,67	2,01	2,44	2,27
R,S,T,U	Jasa Lainnya/ <i>Other Services Activities</i>	0,77	0,77	0,58	0,53	0,54
<b>Produk Domestik Regional Bruto/<i>Gross Regional Domestic Product</i></b>		100,00	100,00	100,00	100,00	100,00

Catatan/*Note*: <sup>1</sup> Angka Sementara / *Preliminary figures*

<sup>2</sup> Angka Sangat Sementara / *Very Preliminary figures*

Sumber/*Source*: BPS, berbagai sensus, survei dan sumber lain/*BPS-Statistics Indonesia, various census, survey, and other sources*

**Tabel**  
**Table** 12.4

**Laju Pertumbuhan Produk Domestik Regional Bruto Atas Dasar Harga Konstan 2010 Menurut Lapangan Usaha di Kabupaten Bengkayang (persen), 2019–2022**  
**Growth Rate of Gross Regional Domestic Product at 2010 Constant Market Prices by Industry in Bengkayang Regency (percent), 2019–2022**

Lapangan Usaha/Industry		2019	2020	2021 <sup>1</sup>	2022 <sup>2</sup>
(1)		(2)	(3)	(4)	(5)
A	Pertanian, Kehutanan, dan Perikanan/ <i>Agriculture, Forestry, and Fishing</i>	6,95	0,16	2,97	3,78
B	Pertambangan dan Penggalian/ <i>Mining and Quarrying</i>	3,15	-2,52	4,77	5,88
C	Industri Pengolahan/ <i>Manufacturing</i>	6,52	-4,07	5,70	4,04
D	Pengadaan Listrik dan Gas/ <i>Electricity and Gas</i>	4,48	2,17	1,09	3,47
E	Pengadaan Air; Pengelolaan Sampah, Limbah, dan Daur Ulang/ <i>Water Supply; Sewerage, Waste Management, and Remediation Activities</i>	4,35	4,22	5,54	6,11
F	Konstruksi/ <i>Construction</i>	1,03	-6,23	7,97	9,43
G	Perdagangan Besar dan Eceran; Reparasi Mobil dan Sepeda Motor/ <i>Wholesale and Retail Trade; Repair of Motor Vehicles and Motorcycles</i>	4,57	-5,71	3,31	9,35
H	Transportasi dan Pergudangan/ <i>Transportation and Storage</i>	4,67	-10,80	-1,01	14,45
I	Penyediaan Akomodasi dan Makan Minum/ <i>Accommodation and Food Service Activities</i>	6,05	-16,38	7,74	9,08
J	Informasi dan Komunikasi/ <i>Information and Communication</i>	5,95	8,23	6,15	7,17
K	Jasa Keuangan dan Asuransi/ <i>Financial and Insurance Activities</i>	-0,63	-2,85	3,08	1,05
L	Real Estat/ <i>Real Estate Activities</i>	2,07	0,73	3,29	1,39



Lanjutan Tabel/*Continued Table* 12.4

Lapangan Usaha/ <i>Industry</i>		2019	2020	2021 <sup>1</sup>	2022 <sup>2</sup>
(1)		(2)	(3)	(4)	(5)
M,N	Jasa Perusahaan/ <i>Business Activities</i>	4,48	-5,93	0,26	8,15
O	Administrasi Pemerintahan, Pertahanan, dan Jaminan Sosial Wajib/ <i>Public Administration and Defence; Compulsory Social Security</i>	5,51	2,00	-0,84	1,51
P	Jasa Pendidikan/ <i>Education</i>	3,22	-6,11	4,58	4,82
Q	Jasa Kesehatan dan Kegiatan Sosial/ <i>Human Health and Social Work Activities</i>	5,22	15,72	28,16	0,70
R,S,T,U	Jasa Lainnya/ <i>Other Services Activities</i>	5,84	-19,48	1,54	9,39
<b>Produk Domestik Regional Bruto/<i>Gross Regional Domestic Product</i></b>		5,14	-1,99	4,33	5,45

Catatan/*Note*: <sup>1</sup> Angka Sementara / *Preliminary figures*

<sup>2</sup> Angka Sangat Sementara / *Very Preliminary figures*

Sumber/*Source*: BPS, berbagai sensus, survei dan sumber lain/*BPS-Statistics Indonesia, various census, survey, and other sources*

**Tabel**  
**Table** 12.5

**Produk Domestik Regional Bruto Atas Dasar Harga Berlaku Menurut Jenis Pengeluaran di Kabupaten Bengkayang (miliar rupiah), 2018–2022**  
**Gross Regional Domestic Product at Current Market Prices by Type of Expenditure in Bengkayang Regency (billion rupiahs), 2018–2022**

<b>Jenis Pengeluaran</b> <b>Type of Expenditure</b>	<b>2018</b>	<b>2019</b>	<b>2020</b>	<b>2021<sup>1</sup></b>	<b>2022<sup>2</sup></b>
(1)	(2)	(3)	(4)	(5)	(6)
Pengeluaran Konsumsi Rumah Tangga <i>Household Consumption Expenditure</i>	4 666 978,62	5 051 346,12	5 035 371,99	5 329 216,06	5 843 823,03
Pengeluaran Konsumsi LNPR <i>NPISH Consumption Expenditure</i>	136 406,23	154 905,37	157 770,26	168 070,16	188 490,68
Pengeluaran Konsumsi Pemerintah <i>Government Consumption Expenditure</i>	1 131 551,22	1 205 726,46	1 166 151,86	1 231 253,03	1 260 814,55
Pembentukan Modal Tetap Bruto <i>Gross Fixed Capital Formation</i>	2 515 599,23	2 698 600,85	2 630 656,57	2 845 006,84	3 192 160,96
Perubahan Inventori <i>Changes in Inventories</i>	-50 256,32	37 006,43	15 055,97	16 957,35	18 978,81
Net Ekspor Barang dan Jasa <i>Net Exports of Goods and Services</i>	(500 995,18)	(502 582,28)	(332 272,69)	(271 975,61)	(179 761,61)
<b>Produk Domestik Regional Bruto</b> <b>Gross Regional Domestic Product</b>	<b>7 999 796,42</b>	<b>8 645 002,95</b>	<b>8 672 733,96</b>	<b>9 318 527,82</b>	<b>10 324 506,41</b>

Catatan/Note: <sup>1</sup>2021-Angka Sementara / Preliminary figures

<sup>2</sup>2022-Angka Sangat Sementara / Very Preliminary figures

Sumber/Source: BPS, berbagai sensus, survei dan sumber lain/BPS-Statistics Indonesia, various census, survey, and other sources

**Tabel**  
**Table** 12.6

**Produk Domestik Regional Bruto Atas Dasar Harga Konstan 2010 Menurut Jenis Pengeluaran di Kabupaten Bengkayang (miliar rupiah), 2018–2022**  
**Gross Regional Domestic Product at 2010 Constant Market Prices by Type of Expenditure in Bengkayang Regency (billion rupiahs), 2018–2022**

Jenis Pengeluaran Type of Expenditure	2018	2019	2020	2021 <sup>1</sup>	2022 <sup>2</sup>
(1)	(2)	(3)	(4)	(5)	(6)
Pengeluaran Konsumsi Rumah Tangga <i>Household Consumption Expenditure</i>	3 160 980,50	3 340 432,74	3 320 818,28	3 432 668,34	3 599 842,07
Pengeluaran Konsumsi LNPRT <i>NPISH Consumption Expenditure</i>	99 411,21	106 661,45	104 560,22	108 469,89	114 382,77
Pengeluaran Konsumsi Pemerintah <i>Government Consumption Expenditure</i>	791 230,37	822 518,61	773 860,50	782 528,61	773 026,31
Pembentukan Modal Tetap Bruto <i>Gross Fixed Capital Formation</i>	1 578 960,29	1 597 008,77	1 572 568,79	1 651 042,60	1 786 611,14
Perubahan Inventori <i>Changes in Inventories</i>	50 774,86	42 280,66	37 170,19	33 236,25	37 624,91
Net Ekspor Barang dan Jasa <i>Net Exports of Goods and Services</i>	(246 498,87)	(194 605,71)	(208 653,84)	(165 015,98)	(150 040,69)
<b>Produk Domestik Regional Bruto</b> <b>Gross Regional Domestic Product</b>	5 434 858,36	5 714 296,52	5 600 324,14	5 842 929,71	6 161 446,51

Catatan/Note: <sup>1</sup>2021-Angka Sementara / Preliminary figures

<sup>2</sup>2022-Angka Sangat Sementara / Very Preliminary figures

Sumber/Source: BPS, berbagai sensus, survei dan sumber lain/BPS-Statistics Indonesia, various census, survey, and other sources



# 13.

# PERBANDINGAN ANTAR KABUPATEN/KOTA

(REGENCY/MUNICIPAL COMPARISON)

**IPM**

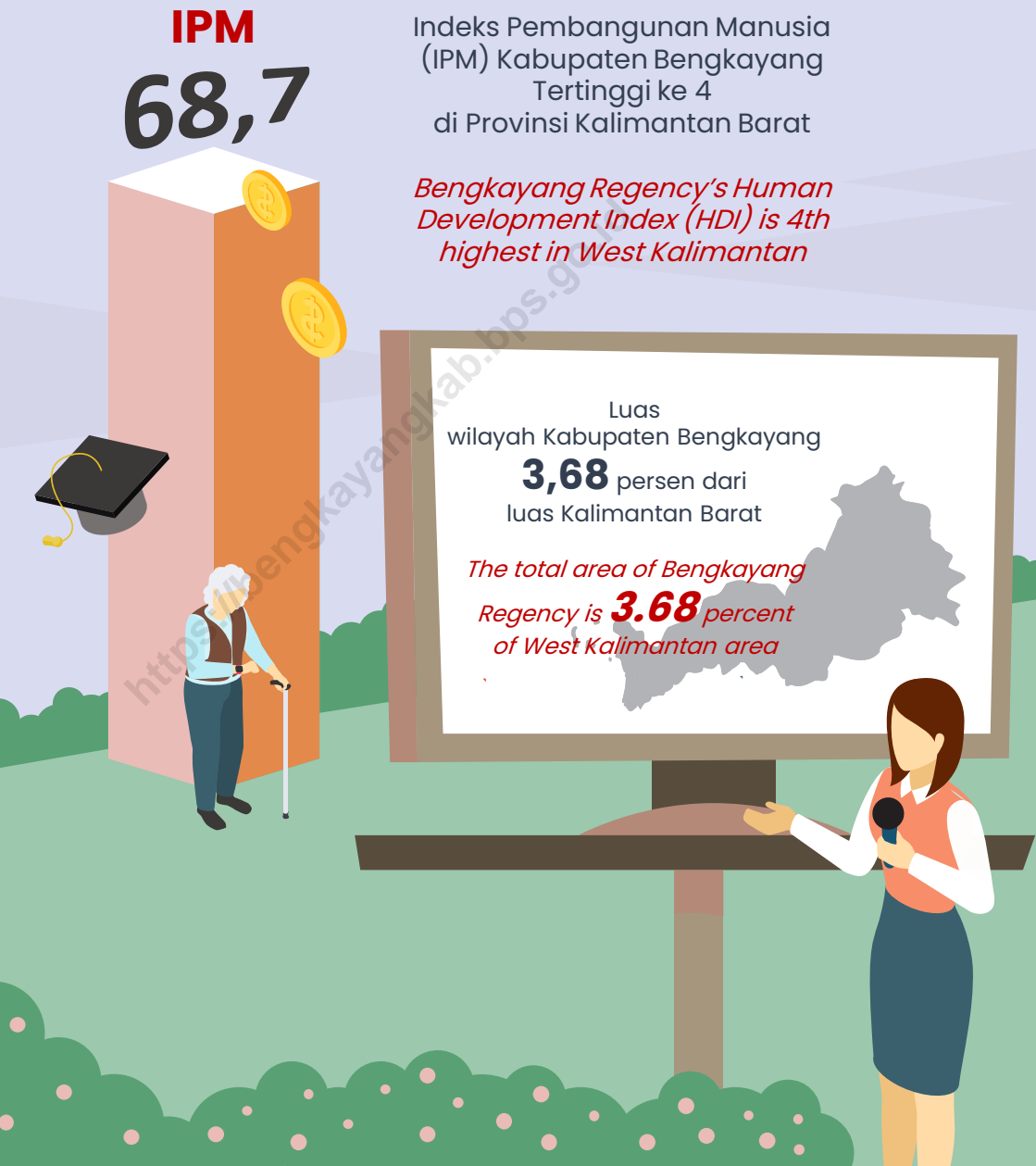
**68,7**

Indeks Pembangunan Manusia  
(IPM) Kabupaten Bengkayang  
Tertinggi ke 4  
di Provinsi Kalimantan Barat

*Bengkayang Regency's Human  
Development Index (HDI) is 4th  
highest in West Kalimantan*

Luas  
wilayah Kabupaten Bengkayang  
**3,68** persen dari  
luas Kalimantan Barat

*The total area of Bengkayang  
Regency is **3.68** percent  
of West Kalimantan area*





**PENJELASAN TEKNIS**

1. Penduduk Indonesia adalah semua orang yang berdomisili di wilayah teritorial Indonesia selama 6 bulan atau lebih dan atau mereka yang berdomisili kurang dari 6 bulan tetapi bertujuan menetap.
2. Produk Domestik Regional Bruto (PDRB) menggambarkan kemampuan suatu wilayah untuk menciptakan nilai tambah pada suatu waktu tertentu. Untuk menyusun PDRB digunakan 2 pendekatan, yaitu lapangan usaha dan pengeluaran. Keduanya menyajikan komposisi data nilai tambah dirinci menurut sumber kegiatan ekonomi (lapangan usaha) dan menurut komponen penggunaannya. PDRB dari sisi lapangan usaha merupakan penjumlahan seluruh komponen nilai tambah bruto yang mampu diciptakan oleh sektor-sektor ekonomi atas berbagai aktivitas produksinya. Sedangkan dari sisi pengeluaran menjelaskan tentang penggunaan dari nilai tambah tersebut.
3. Produktivitas Tanaman Pangan adalah Suatu nilai yang menunjukkan rata-rata hasil produksi per satuan luas per komoditi tanaman pangan (padi; jagung; kedelai; kacang tanah; kacang hijau; ubi kayu; ubi jalar)

**TECHNICAL NOTES**

1. *The population of Indonesia are all residents of the entire territory of Indonesia who have stayed for six months or longer, and those who intended to stay more than six months even though their length of stay is less than six months*
2. *Gross Regional Domestic Product (GRDP). To compile these statistics, two approaches have been used, i.e. "production approach" and "expenditure approach". The first approach is to measure value added produced by various kinds of economic activities, while the second approach is to measure final uses of the country's output. In other words, GRDP is the sum of total value added produced by all economic industries (activities) and the way of using it.*
3. *Productivity of Plant Food is A value that indicates the average yield per unit area per commodity crops (rice; corn; soybean; peanut; mung beans; cassava; yams) in the period one year report.*

pada periode satu tahun laporan.

4. Indeks Pembangunan Manusia (IPM) menjelaskan bagaimana penduduk dapat mengakses hasil pembangunan dalam memperoleh pendapatan, kesehatan, pendidikan dan sebagainya. IPM diperkenalkan oleh UNDP pada tahun 1990 dan dipublikasikan secara berkala dalam laporan tahunan Human Development Report (HDR). IPM dibentuk oleh 3 (tiga) dimensi dasar: Umur panjang dan hidup sehat; pengetahuan; dan standar hidup layak.
4. *The Human Development Index (HDI) explains how people can access development results in obtaining income, health, education and so forth. HDI was introduced by United Nations Development Programme (UNDP) in 1990 and published periodically in the annual report of the Human Development Report. HDI was formed by three basic dimensions: a long and healthy life; knowledge; and a decent standard of living.*



**ULASAN****DESCRIPTION****1. Luas Wilayah dan Penduduk**

Dari 14 kabupaten/kota di Propinsi Kalimantan Barat, Kabupaten Bengkayang adalah kabupaten ketiga yang luasnya paling kecil dibanding seluruh kabupaten yang ada Luas wilayah Kabupaten Bengkayang hanya sekitar 3,68 persen dari keseluruhan luas Kalimantan Barat.

Jumlah penduduk Kabupaten Bengkayang pada tahun 2022 adalah 296.855 jiwa. Dibandingkan dengan kabupaten yang lain, Kabupaten Bengkayang menempati urutan ke sembilan jika termasuk kota. Sedangkan jumlah penduduk miskin di Kabupaten Bengkayang pada tahun 2022 adalah 15.970 jiwa atau 5,38 persen dari jumlah penduduk Kabupaten Bengkayang dan menempati urutan ke enam persentase terendah di bandingkan wilayah lain di provinsi Kalimantan Barat.

**2. Pendapatan Regional**

Laju pertumbuhan ekonomi di Kabupaten Bengkayang tahun 2022 mengalami pertumbuhan yang cukup baik dibandingkan dengan laju pertumbuhan ekonomi Kalimantan Barat. Laju pertumbuhan ekonomi Kabupaten Bengkayang pada tahun 2022 mencapai 5,45 persen.

**1. Wide Area and Population**

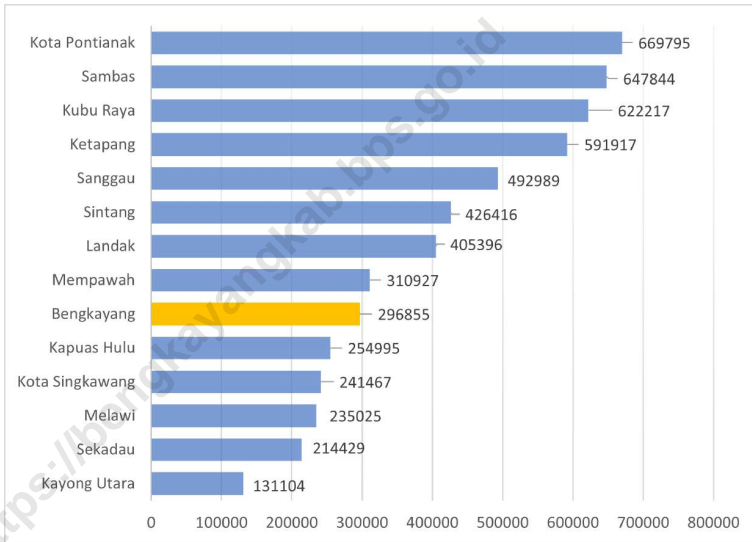
*From 14 regencies and cities in Kalimantan Barat Province, Bengkayang Regency has the third smallest area among other regencies but among all regencies The wide area of Bengkayang Regency is only about 3.68 percent from the area total of Kalimantan Barat Province.*

*The population of Bengkayang Regency in 2022 was 296,855 people. Among other regencies, Bengkayang Regency was in the ninth place of the most crowded area. While the number of poor people in Bengkayang Regency in 2022 was 15,970 people or 5.38 percent of the population of Bengkayang Regency and ranked the seventh lowest compared to other regions in the province of West Kalimantan.*

**2. Regional Income**

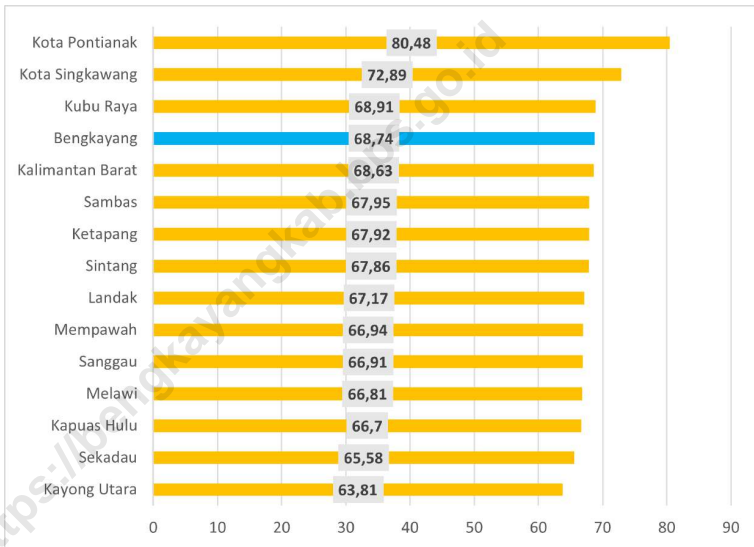
*The economic growth of Bengkayang Regency in 2022 experienced a growth compared to the economic growth of Kalimantan Barat Province. The economic growth of Bengkayang regency in 2022 had reached 5.45 percent.*

**Gambar** 13.1 **Jumlah Penduduk Menurut Kabupaten/Kota di Provinsi Kalimantan Barat, 2022**  
**Figures** **Population by Regency/Municipality in Kalimantan Barat Province, 2022**



Sumber/Source : Badan Pusat Statistik Provinsi Kalimantan Barat/ BPS-Statistic of Kalimantan Barat Province

**Gambar** 13.2 **Indeks Pembangunan Manusia Menurut Kabupaten/Kota di Provinsi Kalimantan Barat, 2022**  
**Figures** *Human Development Index by Regency/Municipality in Kalimantan Barat Province, 2022*



Sumber/Source : Badan Pusat Statistik Provinsi Kalimantan Barat/ BPS-Statistic of Kalimantan Barat Province

**Tabel**  
**Table** 13.1

**Jumlah Penduduk Menurut Kabupaten/Kota di Provinsi Kalimantan Barat (ribu), 2018–2022**  
**Population by Regency/Municipality in Kalimantan Barat Province (thousand), 2018–2022**

<b>Kabupaten/Kota Regency/Municipality</b>	<b>2018</b>	<b>2019</b>	<b>2020</b>	<b>2021</b>	<b>2022</b>
<b>(1)</b>	<b>(2)</b>	<b>(3)</b>	<b>(4)</b>	<b>(5)</b>	<b>(6)</b>
Sambas	532 609	535 725	629 905	637 811	647 844
Bengkayang	251 320	255 261	286 366	290 943	296 855
Landak	372 609	377 305	397 610	401 103	405 396
Mempawah	261 299	264 225	301 560	305 673	310 927
Sanggau	463 995	470 224	484 836	488 527	492 989
Ketapang	504 008	512 783	570 657	579 927	591 917
Sintang	413 369	418 785	421 306	423 674	426 416
Kapuas Hulu	258 984	263 207	252 609	253 740	254 995
Sekadau	199 576	201 578	211 559	212 878	214 429
Melawi	205 298	208 417	228 270	231 242	235 025
Kayong Utara	110 899	112 715	126 571	128 550	131 104
Kubu Raya	570 914	579 331	609 392	615 125	622 217
Kota Pontianak	637 723	646 661	658 685	663 713	669 795
Kota Singkawang	219 061	222 910	235 064	237 891	241 467
<b>Kalimantan Barat</b>	<b>5 001 664</b>	<b>5 069 127</b>	<b>5 414 390</b>	<b>5 470 797</b>	<b>5 541 376</b>

Sumber/Source: Badan Pusat Statistik Provinsi Kalimantan Barat/ BPS-Statistic of Kalimantan Barat Province

**Tabel**  
**Table** 13.2**Laju Pertumbuhan Produk Domestik Regional Bruto Atas Dasar Harga Konstan 2010 Menurut Kabupaten/Kota di Provinsi Kalimantan Barat (persen), 2019–2022**  
**Rate of Growth of Gross Regional Domestic Products at 2010 Constant Market Prices by Regency/Municipality in Kalimantan Barat Province (percent), 2019–2022**

Kabupaten/Kota Regency/Municipality	2019	2020	2021 <sup>1</sup>	2022 <sup>2</sup>
(1)	(2)	(3)	(4)	(5)
Sambas	4,75	-2,04	4,37	4,64
Bengkayang	5,14	-1,99	4,33	5,45
Landak	4,88	-0,71	4,89	4,65
Mempawah	5,78	0,18	4,10	4,70
Sanggau	3,73	0,71	4,19	4,61
Ketapang	6,58	-0,49	5,23	5,45
Sintang	4,99	-2,19	3,80	4,96
Kapuas Hulu	3,80	-2,43	4,43	4,51
Sekadau	5,44	-0,98	4,31	5,10
Melawi	4,41	-1,11	4,54	4,90
Kayong Utara	4,97	-0,76	4,59	5,03
Kubu Raya	5,68	-2,39	5,18	5,48
Kota Pontianak	4,02	-3,96	4,60	4,98
Kota Singkawang	4,41	-2,51	4,82	5,05
<b>Kalimantan Barat</b>	<b>5,09</b>	<b>-1,82</b>	<b>4,80</b>	<b>5,07</b>

Catatan/Note: <sup>1</sup> Angka Sementara / Preliminary figures<sup>2</sup> Angka Sangat Sementara / Very Preliminary figures

Sumber/Source: BPS dan sumber lain/BPS-Statistics Indonesia and other sources

**Tabel**  
**Table** 13.3

**Jumlah Penduduk Miskin Menurut Kabupaten/Kota di  
Provinsi Kalimantan Barat (ribu), 2018–2022**  
**Number of Poor Population by Regency/Municipality in  
Kalimantan Barat Province (thousand), 2018–2022**

Kabupaten/Kota Regency/Municipality	2018	2019	2020	2021	2022
(1)	(2)	(3)	(4)	(5)	(6)
Sambas	45,48	43,84	41,41	41,49	37,65
Bengkayang	17,94	17,69	17,11	16,92	15,97
Landak	43,73	43,16	42,36	42,01	38,65
Mempawah	14,61	14,02	13,18	13,82	14,30
Sanggau	21,59	21,41	21,16	21,70	21,74
Ketapang	54,86	53,84	53,45	53,04	49,92
Sintang	42,65	40,30	39,19	39,40	36,76
Kapuas Hulu	24,76	25,22	23,93	24,03	23,43
Sekadau	12,29	12,28	11,92	12,69	11,91
Melawi	26,24	25,71	25,34	25,47	24,57
Kayong Utara	11,13	11,21	10,90	10,72	10,52
Kubu Raya	28,86	27,37	25,90	25,47	24,39
Kota Pontianak	31,76	31,46	30,70	30,11	29,61
Kota Singkawang	11,17	10,90	10,23	11,03	10,82
<b>Kalimantan Barat</b>	<b>387,08</b>	<b>378,41</b>	<b>366,77</b>	<b>367,89</b>	<b>350,24</b>

Sumber/Source: BPS, Survei Sosial Ekonomi Nasional/BPS-Statistics Indonesia, National Socioeconomic Survey

**Tabel**  
**Table** 13.4**Indeks Pembangunan Manusia Menurut Kabupaten/Kota  
di Provinsi Kalimantan Barat, 2018–2022**  
*Human Development Index by Regency/Municipality in  
Kalimantan Barat Province, 2018–2022*

Kabupaten/Kota Regency/Municipality	2018	2019	2020	2021	2022
(1)	(2)	(3)	(4)	(5)	(6)
Sambas	66,61	67,02	67,03	67,10	67,95
Bengkayang	66,85	67,57	67,87	68,04	68,74
Landak	65,45	65,96	65,98	66,21	67,17
Mempawah	64,90	65,50	65,74	66,03	66,94
Sanggau	65,15	65,67	65,77	66,20	66,91
Ketapang	66,41	67,16	67,17	67,43	67,92
Sintang	66,07	66,70	66,88	66,93	67,86
Kapuas Hulu	65,03	65,65	65,69	65,75	66,70
Sekadau	63,69	64,34	64,76	64,93	65,58
Melawi	65,05	65,54	65,55	65,87	66,81
Kayong Utara	61,82	62,66	62,68	62,90	63,81
Kubu Raya	67,23	67,76	67,95	68,16	68,91
Kota Pontianak	78,56	79,35	79,44	79,93	80,48
Kota Singkawang	71,08	71,72	71,94	72,11	72,89
<b>Kalimantan Barat</b>	<b>66,98</b>	<b>67,65</b>	<b>67,66</b>	<b>67,90</b>	<b>68,63</b>

Sumber/Source: BPS, Seri Berita Resmi Statistik Indeks Pembangunan Manusia/BPS-Statistics Indonesia, Series of Press Releases of Human Development Index







**DATA**  
**MENCERDASKAN BANGSA**  
*Enlighten The Nation*



**BADAN PUSAT STATISTIK  
KABUPATEN BENGKAYANG  
BPS-STATISTICS OF BENGKAYANG REGENCY**

Jl. Guna Baru Kelurahan Sebalu Kab. Bengkayang  
79212 Telp. (0562) 441813 Fax : (0562) 4442047  
Homepage : [bengkayang.bps.go.id](http://bengkayang.bps.go.id)

ISSN