



Katalog/Catalog:1102001.6101

KABUPATEN SAMBAS DALAM ANGKA

SAMBAS REGENCY IN FIGURES

2023



<https://sambas.go.id>



**BADAN PUSAT STATISTIK
KABUPATEN SAMBAS**

BPS-Statistics of Sambas Regency

KABUPATEN SAMBAS

DALAM ANGKA

SAMBAS REGENCY IN FIGURES

2023



KABUPATEN SAMBAS DALAM ANGKA
Sambas Regency in Figures
2023

ISSN: 0215-6776

No. Publikasi/*Publication Number*: 61010.2303

Katalog /*Catalog*: 1102001.6101

Ukuran Buku/*Book Size*: 14,8 cm x 21 cm

Jumlah Halaman/*Number of Pages* : xliv + 415 hal/*pages*

Naskah/*Manuscript*:

BPS Kabupaten Sambas

BPS-Statistics of Sambas Regency

Penyunting/*Editor*:

BPS Kabupaten Sambas

BPS-Statistics of Sambas Regency

Desain Kover/*Cover Design*:

BPS Kabupaten Sambas

BPS-Statistics of Sambas Regency

Ilustrasi Kover/*Cover Illustration*:

Potensi Pertanian Sambas/*Sambas Agricultural Potential*

Diterbitkan oleh/*Published by*:

©BPS Kabupaten Sambas/*BPS-Statistics of Sambas Regency*

Dicetak oleh/*Printed by*:

BPS Kabupaten Sambas/*BPS-Statistics of Sambas Regency*

Dilarang mengumumkan, mendistribusikan, mengomunikasikan, dan/atau menggandakan sebagian atau seluruh isi buku ini untuk tujuan komersil tanpa izin tertulis dari Badan Pusat Statistik.

Prohibited to announce, distribute, communicate, and/or copy part or all of this book for commercial purpose without permission from BPS-Statistics Indonesia.

TIM PENYUSUN/TEAM MEMBERS

Pengarah/Director

Mochamad Su'udi, SST., M.E.

Penanggung Jawab/Persons in Charge

Mochamad Su'udi, SST., M.E.

Penyunting/Editors

Fauzan Azim S.ST.

Pengolah Data dan Penulis Naskah/Data Processing and Authors

Clara Shinta, S.Tr.Stat.

Dermawati Rematos Siahaan, A.Md.T.

Nurhidayatul Fitri, S.Tr.Stat.

Dhimas Yuzi Alfarizzi S.Tr.Stat.

Uray Aldi Rivaldi A.Md.T.

Penata Letak/Layout Designers

Dermawati Rematos Siahaan, A.Md.T.

Desain Infografis/Infografis Design

Clara Shinta, S.Tr.Stat.

Dermawati Rematos Siahaan, A.Md.T.

Nurhidayatul Fitri, S.Tr.Stat.

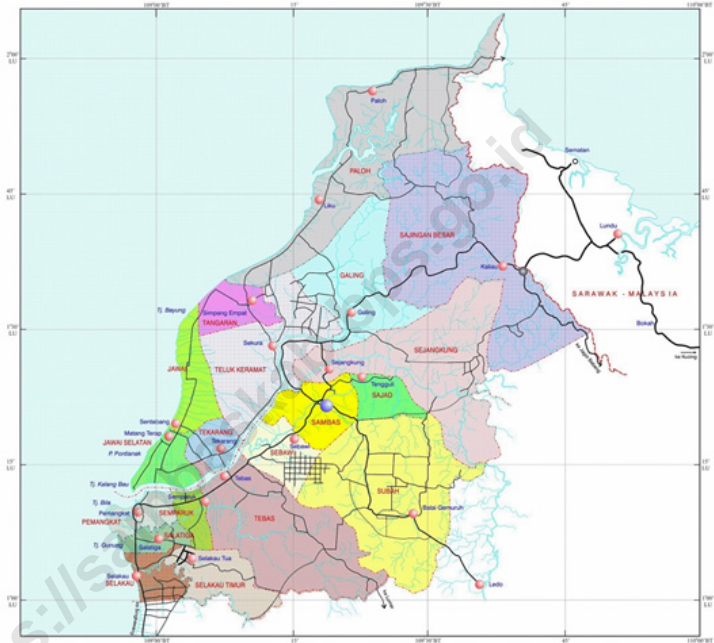
Dhimas Yuzi Alfarizzi S.Tr.Stat.

Uray Aldi Rivaldi A.Md.T.

Ilustrasi Cover/Cover Illustration

Dermawati Rematos Siahaan, A.Md.T.

PETA WILAYAH KABUPATEN SAMBAS MAP OF SAMBAS REGENCY



KEPALA BPS KABUPATEN SAMBAS
CHIEF STATISTICIAN OF SAMBAS REGENCY



MOCHAMAD SU'UDI SST., M.E.



KATA PENGANTAR

Penerbitan publikasi “Kabupaten Sambas Dalam Angka 2023” merupakan kelanjutan dari publikasi yang sama dari tahun-tahun sebelumnya.

Publikasi ini dimaksudkan untuk memberikan gambaran tentang keadaan geografi, penduduk, sosial dan perekonomian Kabupaten Sambas secara menyeluruh.

Data yang disajikan dalam publikasi ini tidak jauh berbeda dengan penerbitan tahun sebelumnya dan selalu diusahakan kontinuitas data. Dengan menyajikan beberapa tahun terakhir baik data yang dihimpun secara langsung (data primer) maupun data yang dikutip dari administrasi Instansi/Dinas/Lembaga Pemerintah maupun swasta (data sekunder). Untuk ini diperlukan bantuan Instansi/Dinas/Lembaga Pemerintah maupun swasta untuk tetap tersedianya informasi dari berbagai bidang.

Dalam kesempatan ini kami ucapkan terima kasih kepada Pemerintah Kabupaten Sambas dan semua pihak yang telah membantu terbitnya publikasi ini. Saran dan tanggapan dari konsumen data sangat diharapkan guna perbaikan publikasi ini tahun berikutnya.

Sambas , Februari 2023

Kepala BPS

Kabupaten Sambas

Mochamad Su'udi SST., M.E.

NIP. 19731208 199512 1 002



PREFACE

“Sambas Regency in Figures 2023” is an annual publication by BPS-Statistics of Sambas Regency.

This publication is provided to describe about geography, population, social and economic in Sambas regency at a whole.

Data which is expressed in this publication not much different from the last and it always makes continuous data, with some years ago, from primary data or secondary data. Therefore participation is needed from the relevant Government and private institution to make data/information in every section.

In this opportunity, we appreciate to the local Government of Sambas Regency and all of their persons for their cooperation to make this publication eventually completed and suggestion from the readers are welcome for the improvement of the next issues.

Sambas, February 2023
Chief Statistician of
Sambas Regency

Mochamad Su'udi, SST., M.E.
NIP. 19731208 199512 1 002

DAFTAR ISI / CONTENTS

	Halaman <i>Page</i>
Kata Pengantar/ <i>Preface</i>	ix
Daftar Isi/ <i>Contents</i>	xi
Daftar Tabel/ <i>List of Tables</i>	xiii
Daftar Gambar/ <i>List of Figures</i>	xxxv
Daftar Singkatan/ <i>List of Abbreviations</i>	xli
Statistik Kunci/ <i>Key Statistics</i>	xliii
1. Geografi dan Iklim/ <i>Geography and Climate</i>	1
2. Pemerintahan/ <i>Government</i>	29
3. Penduduk dan Ketenagakerjaan/ <i>Population and Employment</i>	59
4. Sosial dan Kesejahteraan Rakyat/ <i>Social and Welfare</i>	87
5. Pertanian, Kehutanan, Peternakan, dan Perikanan/ <i>Agriculture, Forestry, Livestock, and Fishery</i>	169
6. Industri, Pertambangan, dan Energi/ <i>Industry, Mining, and Energy</i>	287
7. Pariwisata/ <i>Tourism</i>	311
8. Transportasi dan Komunikasi/ <i>Transportation and Communication</i>	329
9. Perbankan, Koperasi, dan Harga-Harga/ <i>Banking, Cooperative, and Prices</i> 343	
10. Pengeluaran Penduduk/ <i>Population Expenditure</i>	359
11. Perdagangan/ <i>Trade</i>	371
12. Sistem Neraca Regional/ <i>System of Regional Accounts</i>	381
13. Perbandingan Antar Kabupaten/Kota/ <i>Regency/Municipal Comparison</i>	405

DAFTAR TABEL/LIST OF TABLES

Halaman
Page

1.	GEOGRAFI DAN IKLIM/GEOGRAPHY AND CLIMATE	
1.1	KEADAAN GEOGRAFI	
	GEOGRAPHY CONDITION	
1.1.1	Luas Daerah dan Jumlah Pulau Menurut Kecamatan di Kabupaten Sambas, 2022 <i>Total Area and Number of Islands by Subdistrict in Sambas Regency, 2022</i>	8
1.1.2	Tinggi Wilayah dan Jarak ke Ibukota Kabupaten/ Kota Menurut Kecamatan di Kabupaten Sambas <i>Altitude and Distance to the Capital of Regency/Municipality by Subdistrict in Sambas Regency, 2022</i>	10
1.1.3	Letak Geografis Kabupaten Sambas Menurut Garis Lintang Bujur <i>Geographical Location of Sambas Regency by Latitude and Longitude</i>	11
1.1.4	Batas Administrasi Kabupaten Sambas Menurut Kecamatan <i>Administration Borders of Sambas Regency by Subdistrict</i>	12
1.1.5	Penggunaan Lahan Pertanian Sawah Menurut Kecamatan (Ha), 2022 <i>Land Utilization of Wetland Agriculture by Subdistrict (Ha), 2022</i>	14
1.1.6	Penggunaan Lahan Pertanian Bukan Sawah Menurut Kecamatan (Ha), 2022 <i>Land Utilization of Non Wetland Agriculture by Subdistrict (Ha), 2022</i> 15	
1.1.7	Penggunaan Lahan Pertanian Sawah, Pertanian Bukan Sawah dan Bukan Pertanian Menurut Kecamatan (Ha), 2022 <i>Land Utilization of Wetland Agriculture, Non Wetland Agriculture and Non Agriculture by Subdistrict(Ha), 2022</i>	18
1.2	KEADAAN IKLIM	
	CLIMATE CONDITION	
1.2.1	Pengamatan Unsur Iklim Menurut Bulan di Stasiun Meteorologi Paloh Kabupaten Sambas, 2022 <i>Observation of Climate Elements By Months at Meteorological Station of Paloh Sambas, 2022</i>	19

1.2.2	Jumlah Curah Hujan Bulanan di Beberapa Kecamatan (Milimeter), 2022 <i>Number of Rainfall at Selected Meteorological Station (Milimetre), 2022</i>	23
1.2.3	Jumlah Hari Hujan Bulanan di Beberapa Kecamatan (Hari), 2022 <i>Number of Rainday at Selected Meteorological Station (Days), 2022 ..</i>	26
2.	PEMERINTAHAN/GOVERNMENT	
2.1	WILAYAH ADMINISTRATIF ADMINISTRATIVE AREA	
2.1.1	Jumlah Desa ¹ /Kelurahan Menurut Kecamatan di Kabupaten Sambas, 2018–2022 <i>Number of Villages¹/Kelurahan by Subdistrict in Sambas Regency 2018–2022</i>	40
2.2	DEWAN PERWAKILAN RAKYAT DAERAH REGIONAL HOUSE OF REPRESENTATIVE	
2.2.1	Jumlah Anggota Dewan Perwakilan Rakyat Daerah Menurut Partai Politik dan Jenis Kelamin di Kabupaten Sambas, 2022 <i>Number of Regional House of Representatives's Members by Political Parties and Sex in Sambas Regency, 2022</i>	41
2.2.2	Jumlah Anggota Dewan Perwakilan Rakyat Daerah Menurut Partai Politik dan Pendidikan di Kabupaten Sambas, 2022 <i>Number of Regional House of Representatives's Members by Political Parties and Educational Level in Sambas Regency, 2022.....</i>	42
2.3	SUMBER DAYA MANUSIA HUMAN RESOURCES	
2.3.1	Jumlah Pegawai Negeri Sipil Menurut Jabatan dan Jenis Kelamin di Kabupaten Sambas, Desember 2021 dan Desember 2022 <i>Number of Civil Servants by Occupation and Sex in Sambas Regency, December 2021 and December 2022</i>	43
2.3.2	Jumlah Pegawai Negeri Sipil Menurut Tingkat Pendidikan dan Jenis Kelamin di Kabupaten Sambas, Desember 2021 dan Desember 2022 <i>Number of Civil Servants by Educational Level and Sex in Sambas Regency, Desember 2021 and Desember 2022</i>	45

2.3.3	Jumlah Pegawai Negeri Sipil Menurut Tingkat Kepangkatan dan Jenis Kelamin di Kabupaten Sambas, Desember 2021 dan Desember 2022 <i>Number of Civil Servants by Hierarchy and Sex in Sambas Regency, Desember 2021 and Desember 2022</i>	47
2.4	KEUANGAN PEMERINTAH GOVERNMENT FINANCE	
2.4.1	Realisasi Pendapatan Pemerintah Kabupaten Sambas Menurut Jenis Pendapatan (ribu rupiah), 2019–2022 <i>Actual Sambas Regency Government Revenues by Kind of Revenues (thousand rupiahs), 2019–2022</i>	49
2.4.2	Realisasi Belanja Pemerintah Kabupaten Sambas Menurut Jenis Belanja (ribu rupiah), 2019–2022 <i>Actual Sambas Regency Government Expenditures by Kind of Expenditures (thousand rupiahs), 2018–2021</i>	51
2.4.3	Realisasi Pembiayaan Daerah Kabupaten Sambas (Ribu Rupiah), 2019–2022 <i>Actual Financing of Second Stage Aoutonomous in Sambas Regency (Thousand Rupiahs), 2019–2022</i>	53
2.4.4	Realisasi Penerimaan Pajak Daerah Menurut Jenisnya di Kabupaten Sambas (Ribu Rupiah), 2020–2022 <i>Actual Taxes Region by Kind of Revenue in Sambas Regency (Thousand Rupiahs), 2020-2022</i>	55
2.4.5	Realisasi Penerimaan Retribusi Daerah Menurut Jenisnya di Kabupaten Sambas (Ribu Rupiah), 2020–2022 <i>Actual Region Retribution by Kind of Revenue in Sambas Regency (Thousand Rupiahs), 2020-2022</i>	56
2.4.6	Realisasi Penerimaan Hasil Perusahaan Daerah yang Dipisahkan dan Lain-Lain Pendapatan Asli Daerah yang Sah Menurut Jenisnya di Kabupaten Sambas (Ribu Rupiah), 2022 <i>Regional-Owned Company Revenue and Separated Management of Regional Wealth by Kind of Revenues, 2022</i>	58
3.	PENDUDUK DAN KETENAGAKERJAAN/ POPULATION AND EMPLOYMENT	
3.1	PENDUDUK	

POPULATION

3.1.1	Penduduk, Laju Pertumbuhan Penduduk, Distribusi Persentase Penduduk, Kepadatan Penduduk, Rasio Jenis Kelamin Penduduk Menurut Kecamatan di Kabupaten Sambas, 2021 dan 2022 <i>Population, Population Growth Rate, Percentage Distribution of Population, Population Density, and Population Sex Ratio by Subdistrict in Sambas Regency, 2021 and 2022</i>	72
3.1.2	Jumlah Penduduk Menurut Kelompok Umur dan Jenis Kelamin di Kabupaten Sambas, 2022 <i>Population by Age Groups and Sex in Sambas Regency, 2022</i>	75
3.2	KETENAGAKERJAAN	
	EMPLOYMENT	
3.2.1	Jumlah Penduduk Berumur 15 Tahun Keatas Menurut Jenis Kegiatan Selama Seminggu yang Lalu dan Jenis Kelamin di Kabupaten Sambas, 2022 <i>Population Aged 15 Years and Over by Type of Activity During The Previous Week and Sex in Sambas Regency, 2022</i>	76
3.2.2	Penduduk Berumur 15 Tahun ke Atas Menurut Pendidikan Tertinggi yang Ditamatkan dan Jenis Kegiatan Selama Seminggu yang Lalu di KabupatenSambas, 2022 <i>Population 15 Years of Age and Over by Educational Attainment and Type of Activity During the Previous Week in Sambas Regency, 2021..</i>	77
3.2.3	Penduduk Berumur 15 Tahun Ke Atas yang Bekerja Selama Seminggu yang Lalu Menurut Status Pekerjaan Utama dan Jenis Kelamin di Kabupaten Sambas, 2022 <i>Population 15 Years of Age and Over who Worked During The Previous Week by Main Employment Status and Sex in Sambas Regency, 2022</i>	79
3.2.4	Jumlah Tenaga Kerja yang Mencari Pekerjaan Menurut Tingkat Pendidikan di Kabupaten Sambas, 2022 <i>Number of Employes Who Looking for work by Educational Attainment in Sambas Regency, 2022.....</i>	80
3.2.5	Jumlah Tenaga Kerja yang Dipekerjakan pada Perusahaan Menurut Lapangan Usaha di Kabupaten Sambas, 2022	

	Halaman Page
<i>Number of Employee Worked in Company by Industry in Sambas Regency, 2022</i>	81
3.2.6 Banyaknya Penempatan Tenaga Kerja Indonesia Asal Kabupaten Sambas Menurut Negara Tujuan dan Jenis Kelamin, 2022 <i>Number of Indonesian Employee Placement From Sambas Regency by Country Destination and Sex, 2022</i>	82
3.2.7 Banyaknya Penempatan Tenaga Kerja Indonesia Asal Kabupaten Sambas Menurut Jenis Kelamin dan Jenis Pekerjaan, 2022 <i>Number of Indonesian Employee Placement From Sambas Regency by Sex and Job Specification, 2022</i>	83
3.2.8 Jumlah Penempatan Tenaga Kerja Dinas Tenaga Kerja dan Transmigrasi Kabupaten Sambas Menurut Jenis Penempatan dan Jenis Kelamin, 2022 <i>Number of Employee Placement From Labour and Transmigration Services of Sambas Regency by Kind of Placement and Sex, 2022</i>	84
3.2.9 Data Antar Kerja Antar Daerah (AKAD) dan Antar Kerja Antar Negara (Akan) Menurut Kecamatan, 2022 <i>Interprovincial Labour Placement Data and International Labour Placement by District, 2022</i>	85
4. SOSIAL DAN KESEJAHTERAAN RAKYAT/SOCIAL AND WELFARE	
4.1 PENDIDIKAN	
EDUCATION	
4.1.1 Jumlah Sekolah, Guru, dan Murid Taman Kanak-Kanak (TK) di Bawah Kementerian Pendidikan dan Kebudayaan Menurut Kecamatan, 2021/2022 dan 2022/2023 <i>Number of Schools, Teachers, and Pupils in Kindergarten Under The Ministry of Education and Culture by Subdistrict, 2021/2022 and 2022/2023</i>	101
4.1.2 Jumlah Sekolah, Guru, dan Murid Raudatul Athfal (RA) di Bawah Kementerian Agama Menurut Kecamatan, 2021/2022 dan 2022/2023 <i>Number of Schools, Teachers, and Pupils in Raudatul Athfal (RA) Under The Ministry of Religious Affairs by Subdistrict, 2021/2022 and 2022/2023</i>	104

4.1.3	<p>Jumlah Sekolah, Guru, dan Murid Sekolah Dasar (SD) di Bawah Kementerian Pendidikan dan Kebudayaan Menurut Kecamatan, 2021/2022 dan 2022/2023 <i>Number of Schools, Teachers, and Pupils in Primary Schools Under The Ministry of Education and Culture by Subdistrict, 2021/2022 and 2022/2023</i>.....</p>	105
4.1.4	<p>Jumlah Sekolah, Guru, dan Murid Madrasah Ibtidaiyah (MI) di Bawah Kementerian Agama Menurut Kecamatan Menurut Kecamatan, 2020/2021 dan 2021/2022 <i>Number of Schools, Teachers, and Pupils in Madrasah Ibtidaiyah (MI) Under The Ministry of Religious Affairs by Subdistrict, 2020/2021 dan 2021/2022</i></p>	108
4.1.5	<p>Jumlah Sekolah, Guru, dan Murid Sekolah Menengah Pertama (SMP) di Bawah Kementerian Pendidikan dan Kebudayaan Menurut Kecamatan di Kabupaten Sambas, 2021/2022 dan 2022/2023 <i>Number of Schools, Students, Teachers, and Pupils in Junior High Schools Under The Misintry of Education and Culture by Sub District in Sambas Regency, 2021/2022 and 2022/2023</i>.....</p>	111
4.1.6	<p>Jumlah Sekolah, Guru, dan Murid Madrasah Tsanawiyah (MTs) di Bawah Kementerian Agama Menurut Kecamatan di Kabupaten Sambas, 2021/2022 dan 2022/2023 <i>Number of Schools, Teachers, and Pupils in Madrasah Tsanawiyah (MTs) Under The Misintry of Religious Affairs by Sub District in Sambas Regency, 2021/2022 and 2022/2023</i></p>	114
4.1.7	<p>Jumlah Sekolah, Guru, dan Murid Sekolah Menengah Atas (SMA) di Bawah Kementerian Pendidikan dan Kebudayaan Menurut Kecamatan di Kabupaten Sambas, 2021/2022 dan 2022/2023 <i>Number of Schools, Students, Teachers, and Pupils in Senior High Schools Under The Misintry of Education and Culture by Sub District in Sambas Regency, 2021/2022 and 2022/2023</i>.....</p>	117
4.1.8	<p>Jumlah Sekolah, Guru, dan Murid Sekolah Menengah Kejuruan (SMK) di Bawah Kementerian Pendidikan dan Kebudayaan Menurut Kecamatan di Kabupaten Sambas, 2021/2022 dan 2022/2023</p>	

	<i>Number of Schools, Students, Teachers, and Pupils in Vocational High Schools Under The Misintry of Education and Culture by Sub District in Sambas Regency, 2021/2022 and 2022/2023</i>	120
4.1.9	Jumlah Sekolah, Guru, dan Murid Madrasah Aliyah (MA) di Bawah Kementerian Agama Menurut Kecamatan di Kabupaten Sambas, 2021/2022 dan 2022/2023 <i>Number of Schools, Teachers, and Pupils in Madrasah Aliyah (MA) Under The Misintry of Religious Affairs by Sub District in Sambas Regency, 2021/2022 and 2022/2023</i>	123
4.1.10	Jumlah Desa Memiliki Fasilitas Sekolah Menurut Kecamatan dan Tingkat Pendidikan, 2019-2021 <i>Number of Villages Having Educational Facilities by Subdistrict and Educational Level, 2019-2021</i>	126
4.1.11	Jumlah Mahasiswa dan Tenaga Edukatif pada Perguruan Tinggi Menurut Jenis Kelamin di Kabupaten Sambas, 2022 <i>Number of College Student and Lecturer by Sex in Sambas Regency, 2022</i>	129
4.1.12	Angka Partisipasi Murni (APM) dan Angka Partisipasi Kasar (APK) Menurut Jenjang Pendidikan di Kabupaten Sambas, 2021 dan 2022 <i>Net Participation Rates and Gross Participation Rates by Educational Level in Sambas Regency, 2021 and 2022</i>	130
4.1.13	Persentase Penduduk Berumur 15 Tahun ke Atas yang Melek Huruf Menurut Kelompok Umur di Kabupaten Sambas, 2021 dan 2022 <i>Percentage of Literate People Aged 15 Years and Over by Age Group in Sambas Regency, 2021 and 2022</i>	131
4.2	KESEHATAN	
	HEALTH	
4.2.1	Jumlah Desa/Kelurahan yang Memiliki Sarana Kesehatan Menurut Kecamatan, 2019-2021 <i>Number of Villages1 Having Educational Facilities by Subdistrict, 2019- 2021</i>	132
4.2.2	Jumlah Tenaga Kesehatan Menurut Kecamatan di Kabupaten Sambas, 2022	

	Halaman Page
	135
4.2.3	137
4.2.4	139
4.2.5	140
4.2.6	141
4.2.7	142
4.2.8	143
4.2.9	144
4.2.10	145
4.2.11	146

4.2.12	Penemuan Kasus TBC Baru dan Kasus LYSSA Menurut Kecamatan di Kabupaten Sambas, 2022 <i>Looking of new TBC case and Lyssa by district in Sambas Regency, 2022</i>	147
4.3	AGAMA DAN SOSIAL LAINNYA RELIGION AND OTHER SOCIAL AFFAIRS	
4.3.1	Jumlah Penduduk Menurut Kecamatan dan Agama yang Dianut, 2022 <i>Population By Subdistrict and Religion, 2022</i>	148
4.3.2	Jumlah Rumah Ibadah Menurut Jenis Agama di Kabupaten Sambas, 2022 <i>Number of Praying Physical Structure by Kind of Structure in Sambas Regency, 2022</i>	149
4.3.3	Jumlah Nikah, Talak, Cerai dan Rujuk di Kabupaten Sambas, 2022 <i>Number of Mariage, Separate, Divorce, and Reconciliation in Sambas Regency, 2022</i>	150
4.3.4	Jumlah Penyebab Perceraian Menurut Bulan di Kabupaten Sambas, 2022 <i>Number of Causing of Separate by Month in Sambas Regency, 2022..</i>	151
4.3.5	Jumlah Jemaah Haji Menurut Jenis Kelamin di Kabupaten Sambas, 2022 <i>Number of Moslem Pilgrims by Sex in Sambas Regency, 2022</i>	152
4.3.6	Jumlah Kejahatan / Pelanggaran yang Dilaporkan dan Diselesaikan Polres Sambas, 2022 <i>Number of Crime Offences Which Reported and Accomodated by Polres Sambas, 2022</i>	153
4.3.7	Jumlah Desa/Kelurahan yang Mengalami Bencana Alam Menurut Provinsi/Kabupaten/Kota/Kecamatan, 2019-2021 <i>Number of Villages/Kelurahan that Had Natural Disaster by Province/Regency/Municipality/Subdistrict, 2019-2021</i>	155
4.4	KEMISKINAN POVERTY	
4.4.1	Garis Kemiskinan, Jumlah, dan Persentase Penduduk Miskin di Kabupaten Sambas, 2014–2022 <i>Poverty Line, Number, and Percentage of Poor People in Sambas Regency, 2014–2022</i>	157

4.4.2	Indeks Kedalaman Kemiskinan dan Indeks Keparahan Kemiskinan di Kabupaten Sambas, 2014–2022 <i>Poverty Gap Index and Poverty Severity Index in Sambas Regency, 2014–2022</i>	158
4.4.3	Banyaknya Fakir Miskin yang Terdata Oleh Dinas Sosial, Pemberdayaan Masyarakat dan Desa di Kabupaten Sambas (orang), 2021 <i>Number of Poor People fostered by The Service of Social, Communities and Villages Empowerment, in Sambas Regency, 2021</i> .	159
4.4.4	Banyaknya Penyandang Cacat, Tuna Susila, Berkas Narapidana, dan Anak Nakal yang Terdata Oleh Dinas Sosial, Pemberdayaan Masyarakat dan Desa di Kabupaten Sambas, 2021 <i>Number of Disable Persons, Prostitutes Ex-Convicts and Jevniles Fostered by The Service Of Social, Communities and Villages Empowerment In Sambas Regency, 2021</i>	160
4.4.5	Jumlah Penerima Bantuan Sosial (Rumah Tangga) dan Anggaran Bantuan Sosial Pangan Menurut Kecamatan di Kabupaten Sambas Tahun, 2021 <i>Number of Social Beneficiaries (households) and Social Beneficiaries Budget by Sub District, 2021</i>	161
4.5	KELUARGA BERENCANA	
	FAMILY PLANNING AND BIRTH CONTROL	
4.5.1	Target dan Realisasi Pencapaian Akseptor KB Baru di Kabupaten Sambas, 2022 <i>Target and Realization of Current FP Acceptor in Sambas Regency, 2022</i>	162
4.5.2	Target dan Realisasi Pencapaian Akseptor KB Baru di Kabupaten Sambas, 2022 <i>Target and Realization of Current FP Acceptor in Sambas Regency, 2022</i>	163
4.5.3	Realisasi Pencapaian Peserta KB Aktif Menurut Jenis Kontrasepsi di Kabupaten Sambas, 2022 <i>Realization of Active FP Acceptor by Contraseptive in Sambas Regency, 2022</i>	164

4.5.4	Perbandingan Peserta KB Aktif Terhadap Pasangan Usia Subur di Kabupaten Sambas, 2021 <i>Ratio of Fertile Married Couple (FMC) and Active FP in Sambas Regency, 2021</i>	165
4.5.5	Banyaknya Sarana Pelayanan KB Nasional di Kabupaten Sambas, 2022 <i>Number of Facility Family Planning Services in Sambas regency, 2022</i>	166
4.5.6	Banyaknya Kasus Kekerasan di Kabupaten Sambas, 2022 <i>Number of Cases of Violence in Sambas Regency, 2022</i>	167
5.	PERTANIAN, KEHUTANAN, PETERNAKAN, DAN PERIKANAN/ AGRICULTURE, FORESTRY, LIVESTOCK, AND FISHERY	
5.1	HORTIKULTURA	
	HORTICULTURE	
5.1.1	Luas Panen Tanaman Sayuran Menurut Kecamatan dan Jenis Tanaman di Kabupaten Sambas (ha), 2021 dan 2022 <i>Harvested Area of Vegetables by Subdistrict and Kind of Plant in Sambas Regency (ha), 2021 and 2022</i>	185
5.1.2	Produksi Tanaman Sayuran Menurut Kecamatan dan Jenis Tanaman di Kabupaten Sambas (kuintal), 2021 dan 2022 <i>Production of Vegetables by Subdistrict and Kind of Plant in Sambas Regency (quintal) , 2021 and 2022</i>	195
5.1.3	Luas Panen Tanaman Sayuran dan Buah–Buahan Semusim Menurut Jenis Tanaman di Kabupaten Sambas, 2021 dan 2022 <i>Harvested Area of Seasonal Vegetables and Fruits by Kind of Plant in Sambas Regency, 2021 and 2022</i>	205
5.1.4	Produksi Tanaman Sayuran dan Buah–Buahan Semusim Menurut Jenis Tanaman di Kabupaten Sambas, 2021 dan 2022 <i>Production of Seasonal Vegetables and Fruits by Kind of Plant in Sambas Regency, 2021 and 2022</i>	207
5.1.5	Luas Panen Tanaman Biofarmaka Menurut Kecamatan dan Jenis Tanaman di Kabupaten Sambas (m ²), 2021 dan 2022 <i>Harvested Area of Medicinal Plants by Subdistrict and Kind of Plant in Sambas Regency (m²), 2021 and 2022</i>	209
5.1.6	Produksi Tanaman Biofarmaka Menurut Kecamatan dan Jenis Tanaman di Kabupaten Sambas (kg), 2021 dan 2022	

	Halaman Page
<i>Production of Medicinal Plants by Subdistrict and Kind of Plant in Sambas Regency (kg), 2021 and 2022</i>	215
5.1.7 Luas Panen Tanaman Biofarmaka Menurut Jenis Tanaman di Kabupaten Sambas, 2020–2022 <i>Harvested Area of Medicinal Plants by Kind of Plant in Sambas Regency, 2020–2022</i>	221
5.1.8 Produksi Tanaman Biofarmaka Menurut Jenis Tanaman di Kabupaten Sambas (kg), 2020–2022 <i>Production of Medicinal Plants by Kind of Plant in Sambas Regency (kg),2020–2022</i>	222
5.1.9 Luas Panen Tanaman Hias Menurut Kecamatan dan Jenis Tanaman di Kabupaten Sambas (m ²), 2021 dan 2022 <i>Harvested Area of Ornamental Plants by Subdistrict and Kind of Plant in Sambas Regency (m²), 2021 and 2022</i>	223
5.1.10 Produksi Tanaman Hias Menurut Kecamatan dan Jenis Tanaman di Kabupaten Sambas, 2021 dan 2022 <i>Production of Ornamental Plants by Subdistrict and Kind of Plant in Sambas Regency, 2021 and 2022</i>	232
5.1.11 Luas Panen Tanaman Hias Menurut Jenis Tanaman di Kabupaten Sambas, 2020–2022 <i>Harvested Area of Ornamental Plants by Kind of Plant in Sambas Regency, 2020–2022</i>	241
5.1.12 Produksi Tanaman Hias Menurut Jenis Tanaman di Kabupaten Sambas, 2020–2022 <i>Production of Ornamental Plants by Kind of Plant in Sambas Regency, 2020–2022</i>	243
5.1.13 Produksi Buah-buahan Menurut Kecamatan dan Jenis Tanaman di Kabupaten Sambas (kuintal), 2021 dan 2022 <i>Production of Fruits by Subdistrict and Kind of Plant in Sambas Regency (kuintal), 2021 and 2022</i>	245
5.1.14 Produksi Buah-Buahan dan Sayuran Tahunan Menurut Jenis Tanaman di Kabupaten Sambas (kuintal), 2019–2022 <i>Production of Annual Fruits and Vegetables by Kind of Plant in Sambas Regency (kuintal), 2019–2022</i>	255
5.2 PERKEBUNAN	

ESTATE CROPS

5.2.1	Luas Areal Tanaman Perkebunan Menurut Kecamatan dan Jenis Tanaman di Kabupaten Sambas (Ribu ha), 2021 dan 2022 <i>Planted Area of Estate Crops by Subdistrict and Type of Crops in Sambas Regency (Thousands ha), 2021 and 2022</i>	257
5.2.2	Produksi Perkebunan Menurut Kecamatan dan Jenis Tanaman di Kabupaten Sambas (Ribu ton), 2021 dan 2022 <i>Production of Estate by Subdistrict and Type of Crops in Sambas Regency (Thousands ton), 2021 and 2022</i>	261
5.2.3	Luas Areal Tanaman Perkebunan Rakyat Menurut Jenisnya di Kabupaten Sambas (ha), 2022 <i>Planted Area of Estate Crops by Type of Crops in Sambas Regency (ha), 2022</i>	265
5.2.4	Produksi Tanaman Perkebunan Rakyat Menurut Jenisnya di Kabupaten Sambas (ton), 2022 <i>Production of Estate Crops by Type of Crops in Sambas Regency (ton), 2022</i>	266
5.2.5	Perkembangan Produksi Tanaman Perkebunan Menurut Jenisnya di Kabupaten Sambas, 2017 - 2021 <i>Planted Area of Estates by Type of Crops in Sambas Regency, 2017 - 2021</i>	267
5.2.6	Luas Areal Tanaman Perkebunan Menurut Jenisnya di Kabupaten Sambas (ha), 2022 <i>Planted Area of Estate Crops by Type of Crops in Sambas Regency (ha), 2022</i>	268
5.3	PERTANIAN	
	AGRICULTURE	
5.3.1	Luas Panen, Produktivitas, dan Produksi Padi ¹ , 2021-2022 <i>Harvested Area, Productivity, and Production of Paddy¹, 2021-2022</i> ...	269
5.3.2	Produksi Padi dan Produksi Beras, 2021-2022 <i>Paddy Production and Rice Production, 2021-2022</i>	269
5.4	PETERNAKAN	
	LIVESTOCK	

5.4.1	Populasi Ternak Menurut Jenis Ternak di Kabupaten Sambas (Ekor), 2022 <i>Livestock Population by Kind of Livestock in Sambas Regency, (Head), 2022</i>	270
5.4.2	Populasi Ternak Unggas Menurut Jenis Unggas di Kabupaten Sambas (Ekor), 2022 <i>Poultry Population by Kind of Poultry in Sambas Regency (Head), 2022</i>	271
5.4.3	Jumlah Pemotongan Ternak Menurut Jenis Ternak (Ekor), 2022 <i>Number of Livestock Slaughtered by Kind of Livestock (Head), 2022</i>	272
5.4.4	Jumlah Pemotongan Unggas Menurut Jenis Unggas (Ekor), 2022 <i>Number of Poultry Slaughtered by Kind of Poultry (Head), 2022</i>	273
5.4.5	Produksi Daging dan Telur di Kabupaten Sambas (Ton), 1997 – 2022 <i>Production of Meat and Egg (Ton), 1997 – 2022</i>	274
5.5	PERIKANAN	
	FISHERY	
5.5.1	Jumlah Alat Penangkapan Ikan Laut Menurut Jenisnya di Kabupaten Sambas, 2018 – 2022 <i>Number of Marine Production Unit by Type Of Fishery Gear In Sambas Regency, 2018 – 2022</i>	275
5.5.2	Jumlah Alat Penangkapan Ikan Perairan Umum Menurut Jenisnya di Kabupaten Sambas, 2018 – 2022 <i>Number of Open Water Production Unit by Type of Fishery Gear in Sambas Regency, 2018 – 2022</i>	276
5.5.3	Perkembangan Sarana Unit Penangkapan Ikan di Kabupaten Sambas, 2018 – 2022 <i>Trend Of Marine Fishery In Sambas Regency, 2018 - 2022</i>	277
5.5.4	Produksi Perikanan Menurut Sub Sektor Perikanan (Ton), 1997 – 2021 <i>Production of Fishery by Fishery Sub Sector (Ton), 1997 – 2021</i>	278
5.5.5	Produksi dan Nilai Produksi Perikanan Laut di Kabupaten Sambas, 2022	

	<i>Number Of Marine Fishery Production And Production Value In Sambas Regency, 2022</i>	279
5.5.6	Produksi dan Nilai Produksi Ikan Perairan Umum di Kabupaten Sambas, 2022 <i>Number Of Marine Fishery Production And Production Value In Sambas Regency, 2022</i>	281
5.5.7	Produksi dan Nilai Produksi Ikan Budidaya di Kabupaten Sambas, 2022 <i>Number of Inland Cultivation Fishery And Value in Sambas Regency, 2022</i>	282
5.5.8	Produksi Perikanan Laut, Perairan Umum dan Budidaya Di Kabupaten Sambas (Ton), 2022 <i>Number of Marine Fishery, Open Water And Inland Cultivation Production In Sambas Regency (Ton), 2022</i>	284
5.5.9	Nilai Produksi Perikanan Laut, Perairan Umum dan Budidaya (Ribuan Rupiah), 2022 <i>Number of Value Marine Fishery, Open Water And Inland Cultivation Production (Thousand Rupiahs), 2022</i>	285
5.6	KEHUTANAN	
	FORESTRY	
5.6.1	Luas Kawasan Hutan di Kabupaten Sambas (Ha), 2022 <i>Area of Forestry in Sambas Regency (Ha), 2022</i>	286
6.	INDUSTRI, PERTAMBANGAN, DAN ENERGI/ INDUSTRY, MINING, AND ENERGY	
6.1	INDUSTRI	
	INDUSTRY	
6.1.1	Jumlah Unit Usaha Formal dan Tenaga Kerja di Kabupaten Sambas (Kelompok Industri Pangan), 2022 <i>Number of formal Industries Unit and Employee in Sambas Regency (Food Industry Category), 2022</i>	294
6.1.2	Jumlah Unit Usaha Formal dan Tenaga Kerja di Kabupaten Sambas (Kelompok Industri Kimia, Agro Non Pangan dan Hasil Hutan), 2022	

	<i>Number of formal Industries Unit and Employee in Sambas Regency (Chemical, Non Food Agriculture Industry and Forest Product Category), 2022.....</i>	297
6.1.3	Jumlah Unit Usaha Formal dan Tenaga Kerja di Kabupaten Sambas (Kelompok Industri Logam dan Mesin), 2022 <i>Number of formal Industries Unit and Employee in Sambas Regency (Metal and Machine Industry Category), 2022</i>	299
6.1.4	Jumlah Unit Usaha Formal dan Tenaga Kerja di Kabupaten Sambas (Kelompok Industri Sandang Kulit dan Aneka), 2022 <i>Number of formal Industries Unit and Employee in Sambas Regency (Leather Clothing and Multivarious Category), 2022.....</i>	301
6.1.5	Jumlah Unit Usaha Informal dan Tenaga Kerja di Kabupaten Sambas, 2022 <i>Number of Informal Industries Unit and Employee in Sambas Regency, 2022.....</i>	302
6.1.6	Jumlah Perusahaan / Usaha Industri Kecil Formal di Kabupaten Sambas, 2018 – 2022 <i>Number of Formal Small Industry in Sambas Regency, 2018 – 2022</i>	304
6.2	ENERGI	
	ENERGY	
6.2.1	Besarnya Kapasitas dan Produksi Listrik PLN Menurut Lokasi Pembangkit, 2021 <i>Number of PLN Electric Capasity and Produced by Location, 2021</i>	305
6.2.2	Jumlah Pelanggan Listrik PLN Menurut Golongan Pelanggan, 2021 <i>Number of Costumers of Electric PLN by Group of Costumer, 2021</i>	306
6.2.3	Jumlah Pelanggan, Produksi, Listrik Terjual dan Nilai Penjualan Listrik Menurut Lokasi Pembangkit, 2021 <i>Number of Costumer, Production, Sold and Revenue of PLN Electricity by Location, 2021</i>	307
6.2.4	Jumlah Pelanggan Air Minum Menurut Jenis Pelanggan, 2018 – 2022 <i>Number of Water Costumer by Type of Costumer, 2018 – 2022</i>	308

6.2.5	Jumlah Air Minum yang Terjual dan Nilai Penjualan Menurut Jenis Pelanggan, 2022 <i>Number of Water Selling and Water Price Selling by Type of Costumer, 2022</i>	309
7.	PARIWISATA/TOURISM	
7.1	PARIWISATA TOURISM	
7.1.1	Daya Tarik Wisata Menurut Lokasi di Kabupaten Sambas, 2022 <i>Tourism Attraction by Location in Sambas Regency, 2022</i>	319
7.1.2	Warisan Budaya Benda di Kabupaten Sambas, 2022 <i>Tangible Culture Heritage in Sambas Regency, 2022</i>	323
7.1.3	Warisan Budaya Tak Benda di Kabupaten Sambas, 2022 <i>Intangible Culture Heritage in Sambas Regency, 2022</i>	325
7.2	HOTEL DAN RESTORAN HOTEL AND RESTAURANT	
7.2.1	Persentase Tingkat Penghunian/Pemakaian Kamar, Tempat Tidur dan Kamar Ganda (GPR), 2022 <i>Percentage of Rooms, Beds, Occupancy Rate and Guest per Rooms, 2022</i>	326
7.2.2	Persentase Jumlah Tamu Asing dan Domestik, 2022 <i>Percentage of Foreign Guests and Domestic Guests Visiting, 2022</i>	327
7.2.3	Jumlah Rumah Makan/Restoran Menurut Kecamatan, 2019-2021 <i>Number of Restaurants by Subdistrict, 2019-2021</i>	328
8.	TRANSPORTASI DAN KOMUNIKASI/ TRANSPORTATION AND COMMUNICATION	
8.1	TRANSPORTASI TRANSPORTATION	
8.1.1	Panjang Jalan Kabupaten Sambas Menurut Jenis Permukaan, 2018-2022, (Kilometer) <i>Length of Roads by Type of Road Surface in Sambas Regency/ Municipality (km), 2018-2022</i>	337
8.1.2	Panjang Jalan Menurut Kondisi Jalan di Kabupaten/ Kota Sambas (km), 2018-2022	

	Halaman Page
<i>Length of Roads by Condition of Roads in Sambas Regency/ Municipality (km), 2018–2022</i>	337
8.1.3 Panjang Jalan Menurut Status Pengawasan dan Jenis Permukaan (Kilometer), 2022 <i>Length of Roadway by Responsibility Status and Type of Surface (Kilometer), 2022</i>	338
8.1.4 Panjang Jalan Menurut Status Pengawasan dan Kondisi Jalan (Kilometer), 2022 <i>Length of Roadway by Responsibility Status and Conditions of Roads (Kilometer), 2022</i>	339
8.1.5 Arus Penumpang Kapal Laut, 2022 <i>Pasenger Arrival of Shipping, 2022</i>	340
8.1.6 Banyaknya Kunjungan Kapal di Pelabuhan Kabupaten Sambas, 2022 <i>Number of Shipping Arrival in Sambas Regency Port, 2022</i>	341
9. PERBANKAN, KOPERASI, DAN HARGA- HARGA/BANKING, COOPERATIVE, AND PRICES	
9.1 KOPERASI COOPERATIVE	
9.1 Jumlah Koperasi Aktif Menurut Kecamatan di Kabupaten Sambas, 2019-2022 <i>Number of Active Cooperative by Subdistrict in Sambas Regency, 2019-2022</i>	349
9.2 Banyaknya Koperasi Menurut Jenisnya di Kabupaten Sambas, 2022 <i>Number of Cooperatives by Kind of Cooperative in Sambas Regency, 2022</i>	350
9.2 HARGA-HARGA PRICES	
9.2.1 Perkembangan Harga Rata-Rata Bahan Makanan di Kabupaten Sambas (Rupiah/Kilogram), 2022 <i>Trend of Average Basic Primary Goods Price in Sambas Regency (Rupiahs/Kilogram), 2022</i>	351

9.2.2	Perkembangan Harga Rata-Rata Ikan Diawetkan di Kabupaten Sambas (Rupiah/Kilogram), 2022 <i>Trend of Salted-fish Price in Sambas Regency (Rupiahs/Kilogram), 2022</i>	352
9.2.3	Perkembangan Harga Telur di Kabupaten Sambas (Rupiah/Kilogram), 2022 <i>Trend of Eggs Price in Sambas Regency (Rupiahs/Kilogram), 2022</i>	354
9.2.4	Perkembangan Harga Eceran Gula Pasir dan Bumbu-Bumbuan di Kabupaten Sambas (Rupiah/Kilogram), 2022 <i>Trend of Sugar and Spices Price in Sambas Regency (Rupiahs/ Kilogram), 2022</i>	355
9.2.5	Perkembangan Harga Komoditi Lemak dan Minyak di Kabupaten Sambas (Rupiah/Kilogram), 2022 <i>Trend of Fats, Oil and Sugar Price in Sambas Regency (Rupiahs/ Kilogram), 2022</i>	357
9.2.6	Perkembangan Harga Daging di Kabupaten Sambas (Rupiah/Kilogram), 2022 <i>Trend of Meat Price in Sambas Regency (Rupiahs/Kilogram), 2022</i>	358
10.	PENGELUARAN PENDUDUK/POPULATION EXPENDITURE	
10.1	Rata-rata Pengeluaran Per Kapita Sebulan Menurut Kelompok Komoditas (rupiah) di Kabupaten Sambas, 2021 dan 2022 <i>Monthly Average Expenditure per Capita by Commodity Group (rupiahs) in Sambas Regency, 2021 and 2022</i>	365
10.2	Persentase Pengeluaran Per Kapita Sebulan Menurut Kelompok Komoditas di Kabupaten Sambas, 2021 dan 2022 <i>Percentage of Monthly Expenditure per Capita by Commodity Group in Sambas Regency, 2021 and 2022</i>	366
10.3	Persentase Penduduk Menurut Golongan Pengeluaran Per Kapita Sebulan di Kabupaten Sambas, 2022 <i>Percentage of Population by Class of Monthly Expenditure per Capita in Sambas Regency, 2022</i>	367
10.4	Rata-rata Konsumsi Kalori Per Kapita Sehari Menurut Kelompok Komoditas Makanan di Kabupaten Sambas (KKAL), 2021 dan 2022 <i>Average Calorie Consumption Per Capita Per Day According To Food Commodity Group in Sambas Regency (KCAL), 2021 and 2022</i>	368

10.5	Rata-rata Konsumsi Protein Per Kapita Sehari Menurut Kelompok Komoditas Makanan di Kabupaten Sambas (Gram), 2021 dan 2022 <i>Average Calorie Consumption Per Capita Per Day According To Food Commodity Group in Sambas Regency (Gram), 2021 and 2022.....</i>	369
11.	PERDAGANGAN/TRADE	
11.1	Banyaknya Bongkar Muat Barang Melalui Pelabuhan di Kabupaten Sambas (Ton), 2022 <i>Number of Loaded and Unloaded Goods in Ports of Sambas Regency (Ton), 2022.....</i>	379
12.	SISTEM NERACA REGIONAL/SYSTEM OF REGIONAL ACCOUNTS	
12.1.	Produk Domestik Regional Bruto Atas Dasar Harga Berlaku Menurut Lapangan Usaha di Kabupaten Sambas (miliar rupiah), 2018–2022 <i>Gross Regional Domestic Product at Current Market Prices by Industry Sambas Regency (billion rupiahs), 2018–2022</i>	392
12.2	Produk Domestik Regional Bruto Atas Dasar Harga Konstan 2010 Menurut Lapangan Usaha di Kabupaten Sambas (miliar rupiah), 2018–2022 <i>Gross Regional Domestic Product at 2010 Constant Market Prices by Industry in Sambas Regency (billion rupiahs), 2018–2022.....</i>	394
12.3	Distribusi Persentase Produk Domestik Regional Bruto Atas Dasar Harga Berlaku Menurut Lapangan Usaha di Kabupaten Sambas, 2018–2022 <i>Percentage Distribution of Gross Regional Domestic Product at Current Market Prices by Industry in Sambas Regency, 2018–2022</i>	396
12.4	Laju Pertumbuhan Produk Domestik Regional Bruto Atas Dasar Harga Konstan 2010 Menurut Lapangan Usaha di Kabupaten Sambas (persen), 2018–2022 <i>Growth Rate of Gross Regional Domestic Product at 2010 Constant Market Prices by Industry In Sambas Regency (percent), 2018–2022...</i>	398
12.5	Produk Domestik Regional Bruto Atas Dasar Harga Berlaku Menurut Jenis Pengeluaran di Kabupaten Sambas (miliar rupiah), 2018–2022	

	<i>Gross Regional Domestic Product at Current Market Prices by Type of Expenditure In Sambas Regency (billion rupiahs), 2018–2022.....</i>	400
12.6	Produk Domestik Regional Bruto Atas Dasar Harga Konstan 2010 Menurut Jenis Pengeluaran di Kabupaten Sambas (miliar rupiah), 2018–2022 <i>Gross Regional Domestic Product at 2010 Constant Market Prices by Type of Expenditure In Sambas Regency (billion rupiahs), 2018–2022.</i>	401
12.7	Distribusi Persentase Produk Domestik Regional Bruto Atas Dasar Harga Berlaku Menurut Jenis Pengeluaran di Kabupaten Sambas, 2018–2022 <i>Percentage Distribution of Gross Regional Domestic Product at Current Prices by Type of Expenditure in Sambas Regency, 2018-2022</i>	402
12.8	Laju Pertumbuhan Produk Domestik Regional Bruto Atas Dasar Harga Konstan Menurut Jenis Pengeluaran di Kabupaten Sambas (persen), 2018–2022 <i>Growth rate of Gross Regional Domestic Product at 2010 Constant Prices by Expenditure in Sambas Regency (percent), 2018-2022.....</i>	403
13.	PERBANDINGAN ANTAR KABUPATEN/ KOTA/REGENCY/MUNICIPAL COMPARISON	
13.1	Jumlah Penduduk Menurut Kabupaten/Kota di Provinsi Kalimantan Barat (ribu), 2018–2022 <i>Population by Regency/Municipality in Kalimantan Barat Province (thousand), 2018-2022</i>	410
13.2	Laju Pertumbuhan Produk Domestik Regional Bruto Atas Dasar Harga Konstan 2010 Menurut Kabupaten/ Kota di Provinsi Kalimantan Barat (persen), 2018–2022 <i>Rate of Growth of Gross Regional Domestic Products at Constant 2010 Prices by Regency/Municipality in Kalimantan Barat Province (percent), 2018–2022.....</i>	411
13.3	Jumlah Penduduk Miskin Menurut Kabupaten/Kota di Provinsi Kalimantan Barat (ribu), 2018–2022 <i>Number of Poor Population by Regency/Municipality in Kalimantan Barat Province (thousand), 2018–2022.....</i>	412
13.4	Indeks Pembangunan Manusia Menurut Kabupaten/ Kota di Provinsi Kalimantan Barat, 2018–2022	

	Halaman Page
	<i>Human Development Index by Regency/Municipality in Kalimantan Barat Province, 2018–2022</i> 413
13.5	Realisasi Proyek Penanaman Modal Dalam Negeri, Investasi dan Tenaga Kerja Menurut Kabupaten/Kota, 2022 <i>Actual Domestic Investment Project, Investment Value and Employee by Regency/City, 2022</i> 414
13.6	Realisasi Proyek Penanaman Modal Asing, Investasi dan Tenaga Kerja Menurut Kabupaten/Kota, 2022 <i>Actual Foreigner Investment Project, Investment Value and Employee by Regency/City, 2022</i> 415

DAFTAR GAMBAR/LIST OF FIGURES

Halaman
Page

DAFTAR TABEL/LIST OF TABLES

1.1	LUAS DAERAH MENURUT KECAMATAN (%), 2022	
	<i>Area of Subdistrict (%), 2022</i>	6
1.2	PERSENTASE PENGGUNAAN LAHAN PERTANIAN SAWAH, PERTANIAN BUKAN SAWAH, DAN BUKAN PERTANIAN DI KABUPATEN SAMBAS (%), 2022	
	<i>Land Utilization of Wetland Agriculture, Non Wetland Agriculture and Non Agriculture in Sambas Regency (%), 2022.....</i>	7
2.1	JUMLAH DESA MENURUT KECAMATAN DI KABUPATEN SAMBAS, 2022	
	<i>Number of Villages by Subdistrict in Sambas Regency, 2022</i>	38
2.2	PERSENTASE PEGAWAI NEGERI SIPIL MENURUT JENIS KELAMIN DI KABUPATEN SAMBAS (%), DESEMBER 2022	
	<i>Percentage of Civil Servants by Sex in Sambas Regency (%), December 2022</i>	39
3.1	PERSENTASE PENDUDUK MENURUT KECAMATAN DI KABUPATEN SAMBAS (%), 2022.....	
	<i>Percentage of Total Population by Subdistrict in Sambas Regency (%), 2022..</i>	70
3.2	TINGKAT PARTISIPASI ANGKATAN KERJA MENURUT GENDER DI KABUPATEN SAMBAS, 2018-2022	
	<i>Labor Force Participation Rates by Sex in Sambas Regency, 2018-2022</i>	71
4.1	JUMLAH DESA YANG MEMILIKI FASILITAS SEKOLAH MENURUT JENJANG PENDIDIKAN DI KABUPATEN SAMBAS , 2021	
	<i>Number of Villages Having Educational Facilities by Educational Level, 2021</i>	99
4.2	PERSENTASE PENDUDUK MISKIN DI KABUPATEN SAMBAS, 2014-2022	
	<i>Percentage of Poor People in Sambas Regency, 2014–2022.....</i>	100
5.1	LUAS PANEN (HA) DAN PRODUKSI PADI GABAH KERING GILING (TON), 2021-2022	

	<i>Harvested Area (Ha) and Production of Paddy (ton), 2021- 2022.....</i>	183
5.2	PERSENTASE LUAS AREAL TANAMAN PERKEBUNAN MENURUT JENISNYA DI KABUPATEN SAMBAS (HA), 2022	
	<i>Percentage Planted Area of Estate Crops by Type of Crops in Sambas Regency (ha), 2022</i>	184
6.1	JUMLAH PERUSAHAAN / USAHA INDUSTRI KECIL FORMAL DI KABUPATEN SAMBAS, 2017 – 2022	
	<i>Number of Formal Small Industry in Sambas Regency, 2017-2021</i>	292
6.2	PERSENTASE PELANGGAN LISTRIK PLN MENURUT GOLONGAN PELANGGAN, 2021	
	<i>Percentage of Costumers of Electric PLN by Group of Costumer, 2021...</i>	293
7.1	PERSENTASE TINGKAT PENGHUNIAN/PEMAKAIAN KAMAR, 2021	
	<i>Percentage of Rooms Occupancy Rate, 2021</i>	317
7.2	JUMLAH RUMAH MAKAN/RESTORAN MENURUT KECAMATAN, 2019-2021	
	<i>Number of Restaurants by Subdistrict, 2019-2021</i>	318
8.1	PANJANG JALAN KABUPATEN SAMBAS MENURUT JENIS PERMUKAAN, 2018-2022, (KILOMETER)	
	<i>Length of Roads by Type of Road Surface in Sambas Regency/Municipality (km), 2018-2022.....</i>	335
8.2	ARUS PENUMPANG KAPAL LAUT, 2022	
	<i>Pasenger Arrival of Shiping, 2022</i>	336
9.1	PERKEMBANGAN HARGA BEBERAPA KOMODITAS POKOK (RUPIAH/KILOGRAM), 2022	
	<i>Trend of Primary Basic Goods Prices (Rupiahs/Kilogram),2022.....</i>	347
9.2	JUMLAH KOPERASI AKTIF MENURUT KECAMATAN DI KABUPATEN SAMBAS, 2022	
	<i>Number of Active Cooperative by Subdistrict in Sambas Regency, 2022</i>	348
10.1	PERSENTASE RUMAH TANGGA DI KABUPATEN SAMBAS MENURUT GOLONGAN PENGELUARAN PERKAPITA PER BULAN, 2022	
	<i>Percentage of Households in Sambas Regency by Monthly Expenditure per Capita, 2022.....</i>	363

10.2	PERSENTASE PENGELUARAN RATA-RATA (MAKANAN) SEBULAN MENURUT KELOMPOK BARANG, 2022	
	<i>Percentage of Monthly Average Expenditure (Food) by Goods Group, 2022</i>	364
11.1	BANYAKNYA BONGKAR MUAT MELALUI PELABUHAN DI KABUPATEN SAMBAS (TON), 2018-2022	
	<i>Number of Loaded and Unloaded Goods in Ports of Sambas Regency (Ton), 2018-2022</i>	377
11.2	BANYAKNYA BONGKAR MUAT BAHAN POKOK MELALUI PELABUHAN DI KABUPATEN SAMBAS (TON), 2022	
	<i>Number of Loaded and Unloaded Consumption Goods in Ports of Sambas Regency (Ton), 2022</i>	378
12.1	PRODUK DOMESTIK REGIONAL BRUTO KABUPATEN SAMBAS, 2018-2022 (MILIAR RUPIAH)	
	<i>Gross Regional Domestic Product Sambas Regency, 2018-2022 (Billion Rupiahs)</i>	390
12.2	DISTRIBUSI PERSENTASE PRODUK DOMESTIK REGIONAL BRUTO ATAS DASAR HARGA BERLAKU MENURUT LAPANGAN USAHA DI KABUPATEN SAMBAS, 2022	
	<i>Percentage Distribution of Gross Regional Domestic Product at Current Market Prices by Industry in Sambas Regency, 2022</i>	391
13.1	INDEKS PEMBANGUNAN MANUSIA KABUPATEN SAMBAS DAN PROVINSI KALIMANTAN BARAT, 2018-2022	
	<i>Human Development Index Sambas Regency and Kalimantan Barat Province, 2018-2022</i>	408
13.2	JUMLAH PENDUDUK MISKIN MENURUT KABUPATEN/KOTA DI PROVINSI KALIMANTAN BARAT (RIBU), 2022	
	<i>Number of Poor Population by Regency/Municipality in Kalimantan Barat Province (thousand), 2022</i>	409

PENJELASAN UMUM/EXPLANATORY NOTES

Tanda-tanda, satuan-satuan, dan lain-lainnya yang digunakan dalam publikasi ini adalah sebagai berikut:

Symbols, measurement units, and acronyms which are used in this publication, are as follows:

1. TANDA-TANDA/SYMBOLS

Data tidak tersedia/ <i>Data not available</i>	: ...
Tidak ada atau nol / <i>Null or zero</i>	: -
Data dapat diabaikan/ <i>Data negligible</i>	: 0
Tanda decimal/ <i>Decimal point</i>	: ,
Data tidak dapat ditampilkan/ <i>Not applicable</i>	: NA
Angka estimasi/ <i>Estimated figures</i>	: e
Angka diperbaiki/ <i>Revised figures</i>	: r
Angka sementara/ <i>Preliminary figures</i>	: x
Angka sangat sementara/ <i>Very preliminary figures</i>	: xx
Angka sangat sangat sementara/ <i>Very very preliminary figures</i>	: xxx

2. SATUAN/UNITS

barel/ <i>barrel</i>	: 158,99 liter/ <i>litres</i> = 1/6,2898 m ³
hektar (ha)/ <i>hectare (ha)</i>	: 10 000 m ²
kilometer (km)/ <i>kilometres (km)</i>	: 1 000 meter/ <i>meters (m)</i>
knot/ <i>knot</i>	: 1,8523 km/jam (<i>km/hour</i>)
kuintal/ <i>quintal</i>	: 100 kg
KWh	: 1 000 Watt hour
MWh	: 1 000 KWh
liter (untuk beras)/ <i>litre (for rice)</i>	: 0,80 kg
MMSCF	: 1/35,3 m ³
metrik ton (m.ton)/ <i>metric ton (m. ton)</i>	: 0,98421 long ton = 1 000 kg
ons/ <i>ounce</i>	: 28,31 gram/ <i>grams</i>
ton	: 1 000 kg

Satuan lain: buah, dus, butir, helai/lembar, kaleng, batang, pulsa, ton kilometer (ton-km), jam, menit, persen (%).

Other units: unit, pack, pieces, sheet, tin, pulse, ton-kilometres(ton-km), hour, minute, percent (%).

Perbedaan angka di belakang koma disebabkan oleh pembulatan angka.

The difference in decimal numbers is caused by rounding.

DAFTAR SINGKATAN/ LIST OF ABBREVIATIONS

SI	: Stasiun Iklim
SIMPK	: Stasiun Meteorologi Pertanian Khusus
t.t	: Tempat tidur
BCG	: Bacillus Calmette Guerin
DPT	: Difteri, Pertusis, Tetanus
TT	: Tetanus Toxoid
IOT	: Industri Obat Tradisional/ <i>Traditional Medicine Industry</i>
IKOT	: Industri Kecil Obat Tradisional/ <i>Traditional Medicine Small</i>
Alkes	: Alat kesehatan/ <i>Health Kits</i>
PKRT	: Perbekalan Kesehatan Rumah tangga/ <i>Household Health Logistics</i>
Kompl	: Komplemen/ <i>Complement</i>
IRTP	: Industri Pangan Produksi Rumah Tangga/ <i>Foods Home Industry</i>
PBF	: Pedagang Besar Farmasi/ <i>Pharmacy Whole-seller</i>
GFK	: Gudang Farmasi Kab/Kota/Regency/ <i>Municipality Pharmacy Warehouse</i>
RB	: Rumah Bersalin/ <i>Delivery House</i>
Pustu	: Puskesmas pembantu/ <i>Auxiliary Public Health Center</i>
BP	: Balai Pengobatan/ <i>Polyclinic</i>
TPS	: Tempat Pembuangan Sementara / <i>landfill</i>
Jamkesmas	: Jaminan kesehatan masyarakat miskin/ <i>Poor public health insurance</i>
PJKMU	: Program Jaminan Kesehatan Masyarakat Umum
SIUP	: Surat Ijin Usaha Perdagangan/ <i>Trading Permission Letter</i>
TDP	: Tanda Daftar Perusahaan/ <i>Company Registration Identity</i>
API	: Angka Pengenal Importir/ <i>Importer's Identity Number</i>

Statistik Kunci, 2020–2022 Key Statistics, 2020–2022

Rincian/Description	Satuan/Unit	2020	2021	2022
(1)	(2)	(3)	(4)	(5)
SOSIAL/SOCIAL				
Penduduk ¹ /Population ¹	ribu/thousand	629,91	637,80	647,80
Laju Pertumbuhan Penduduk ¹ /Population Growth ¹	%	2,42	0,94	1,57
Angka Harapan Hidup ^{1-e} /Life Expectancy Rate ¹	tahun/years	68,93	69,08	69,39
Angka Melek Huruf Usia 15+/Literacy Rate Aged 15+	%	91,62	94,31	93,61
Tingkat Partisipasi Angkatan Kerja -TPAK ^{2,3} Labour Force Participation Rate-LFPR ^{2,3}	%	74,27	72,84	74,12
Tingkat Pengangguran Terbuka-TPT ^{2,3} Unemployment Rate-UR ^{2,3}	%	3,71	3,97	5,08
Penduduk Miskin ⁴ /Poor People ⁴	ribu/thousand	41,41	41,49	37,65
Persentase Penduduk Miskin ⁴ Percentage of Poor People ⁴	%	7,70	7,66	6,92
Indeks Pembangunan Manusia-IPM ⁵ Human Development Index ⁵	—	67,03	67,10	67,95
EKONOMI/ECONOMIC				
Produk Domestik Regional Bruto (PDRB) Harga Berlaku ⁶ Gross Regional Domestic Bruto (GRDP) at Current Price ⁶	triliun rupiah trillion rupiahs	20,67 ^x	22,29 ^{xx}	24,42 ^{xx}
Laju Pertumbuhan Ekonomi ⁷ /Economic Growth ⁷	%	-2,04 ^x	4,37 ^{xx}	4,64 ^{xx}
PDRB Per Kapita Harga Berlaku ^{6,8} Per Capita of GRDP at Current Price ^{6,8}	juta rupiah million rupiahs	32,81	34,95	37,68

Catatan/Notes: ¹ Data 2019 hasil proyeksi penduduk Indonesia 2010-2035 (pertengahan tahun/Juni). Data 2020 hasil Hasil Sensus Penduduk (SP) 2020 (September). Data 2021 hasil Proyeksi Penduduk Interim 2020–2023 (Pertengahan tahun/Juni)/The result of Indonesia population prjection 2010–2035 (mid year/June). The 2020 data was the result of 2020 Population Census (September). The 2021 data was the result of *Interim Population Projection 2020–2023 (mid year/June)*.

² Kondisi Agustus/Condition at August

³ Menggunakan penimbang hasil proyeksi penduduk Survei Penduduk Antar Sensus (SUPAS) 2015/Weighted by the population projection results of the Intercensal Population Survey (SUPAS) 2015

⁴ Kondisi Maret/Condition at March

⁵ Sejak tahun 2010, IPM dihitung dengan metode baru. Komponen IPM metode baru adalah angka harapan hidup saat lahir, harapan lama sekolah, rata-rata lama sekolah, dan pengeluaran per kapita/Since 2010, HDI was calculated using new method. New HDI component are life expectancy at birth, expected years of schooling, means years of schooling, and expenditure per capita

⁶ Mulai tahun 2010 mengadopsi System of National Account 2008 (SNA 2008)/Since 2010 is in line with System of National Account 2008 (SNA 2008)

⁷ Menggunakan tahun dasar 2010 (2010=100)/Using 2010 base year (2010=100)

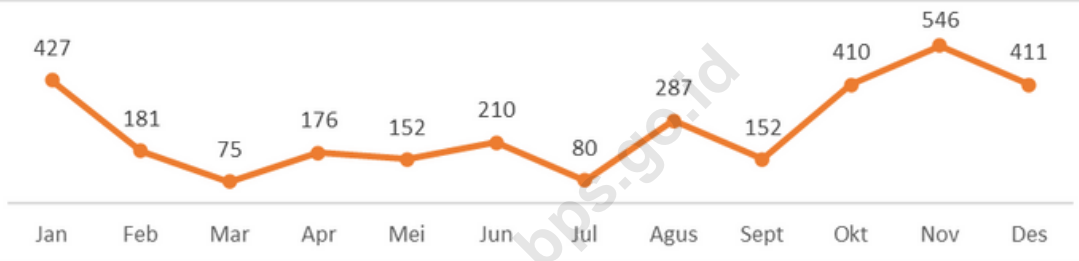
⁸ Menggunakan proyeksi penduduk berdasarkan hasil SP2010/Using population projection based on SP2010



BAB CHAPTER 1

GEOGRAFI DAN IKLIM

Geography and Climate



Jumlah Curah Hujan Tertinggi Kabupaten Sambas, 2022
The Highest Amount of Rainfall in Sambas Regency, 2022



Rata-rata jumlah hari hujan per bulan di Kabupaten Sambas

The average number of rainy days per month in Sambas Regency

29 hari
days

PENJELASAN TEKNIS

1. Secara astronomis, Indonesia terletak antara 60 08' Lintang Utara dan 110 15' Lintang Selatan dan antara 940 45'–1410 05' Bujur Timur dan dilalui oleh garis ekuator atau garis khatulistiwa yang terletak pada garis lintang 00.
2. Berdasarkan posisi geografisnya, negara Indonesia memiliki batas-batas: Utara - Negara Malaysia, Singapura, Filipina, dan Laut Cina Selatan; Selatan - Negara Australia dan Samudera Hindia; Barat - Samudera Hindia; Timur - Negara Papua Nugini, Timor Leste, dan Samudera Pasifik.
3. Berdasarkan letak geografisnya, kepulauan Indonesia berada di antara Benua Asia dan Benua Australia, serta di antara Samudera Hindia dan Samudera Pasifik.
4. Indonesia terdiri dari 34 provinsi yang terletak di lima pulau besar dan empat kepulauan, yaitu:
 - Pulau Sumatera: Aceh, Sumatera Utara, Sumatera Barat, Riau, Jambi, Sumatera Selatan, Bengkulu, dan Lampung.
 - Kepulauan Riau: Kepulauan Riau.
 - Kepulauan Bangka Belitung: Kepulauan Bangka Belitung.
 - Pulau Jawa: DKI Jakarta, Jawa Barat, Banten, Jawa Tengah, DI Yogyakarta, dan Jawa Timur.
 - Kepulauan Nusa Tenggara

TECHNICAL NOTES

1. *Astronomically, Indonesia is located between 60 08' North latitude and 110 15' South latitude, and between 940 45' and 1410 05' East longitude and lies on equator line located at 00 latitude line.*
2. *In terms of geographic position, Indonesia has boundaries as follows: North - Malaysia, Singapore, Philippines, and South China Sea; South - Australia and Indian Ocean; West - Indian Ocean; East - Papua New Gunea, Timor Leste, and Pasific Ocean.*
3. *In terms of geographic location, Indonesia is located between Asian Continent and Australian Continent, and between Indian Ocean and Pasific Ocean.*
4. *Indonesia has 34 provinces spreading over five main islands and four archipelago. These include:*
 - *Sumatera Island: Aceh, Sumatera Utara, Sumatera Barat, Riau, Jambi, Sumatera Selatan, Bengkulu, and Lampung.*
 - *Riau Archipelago: Kepulauan Riau.*
 - *Bangka Belitung Archipelago: Kepulauan Bangka Belitung.*
 - *Jawa Island: DKI Jakarta, Jawa Barat, Banten, Jawa Tengah, DI Yogyakarta, and Jawa Timur.*
 - *Nusa Tenggara Archipelago*

(Sunda Kecil): Bali, Nusa Tenggara Barat, dan Nusa Tenggara Timur.
 - Pulau Kalimantan: Kalimantan Barat, Kalimantan Tengah, Kalimantan Selatan, Kalimantan Timur, dan Kalimantan Utara.
 - Pulau Sulawesi: Sulawesi Utara, Gorontalo, Sulawesi Tengah, Sulawesi Selatan, Sulawesi Barat, dan Sulawesi Tenggara.
 - Kepulauan Maluku: Maluku dan Maluku Utara.
 - Pulau Papua: Papua dan Papua Barat.

(Sunda Kecil): Bali, Nusa Tenggara Barat, and Nusa Tenggara Timur.
 - Kalimantan Island: Kalimantan Barat, Kalimantan Tengah, Kalimantan Selatan, Kalimantan Timur and Kalimantan Utara.
 - Sulawesi Island: Sulawesi Utara, Gorontalo, Sulawesi Tengah, Sulawesi Selatan, Sulawesi Barat, and Sulawesi Tenggara.
 - Maluku Archipelago: Maluku and Maluku Utara.
 - Papua Island: Papua and Papua Barat.

5. Desa/Kelurahan Tepi Laut adalah desa/kelurahan yang sebagian atau seluruh wilayahnya bersinggungan langsung dengan laut, baik berupa pantai maupun tebing karang.
6. Desa/Kelurahan bukan tepi laut adalah desa/kelurahan yang wilayahnya tidak bersinggungan langsung dengan laut.
7. Desa/Kelurahan Lereng/Puncak adalah desa/kelurahan yang sebagian besar wilayahnya berada di puncak gunung/pegunungan atau terletak di antara puncak sampai lembah
8. Desa/Kelurahan lembah adalah desa/kelurahan yang wilayahnya sebagian besar merupakan daerah rendah yang terletak di antara dua gunung/pegunungan atau daerah yang mempunyai

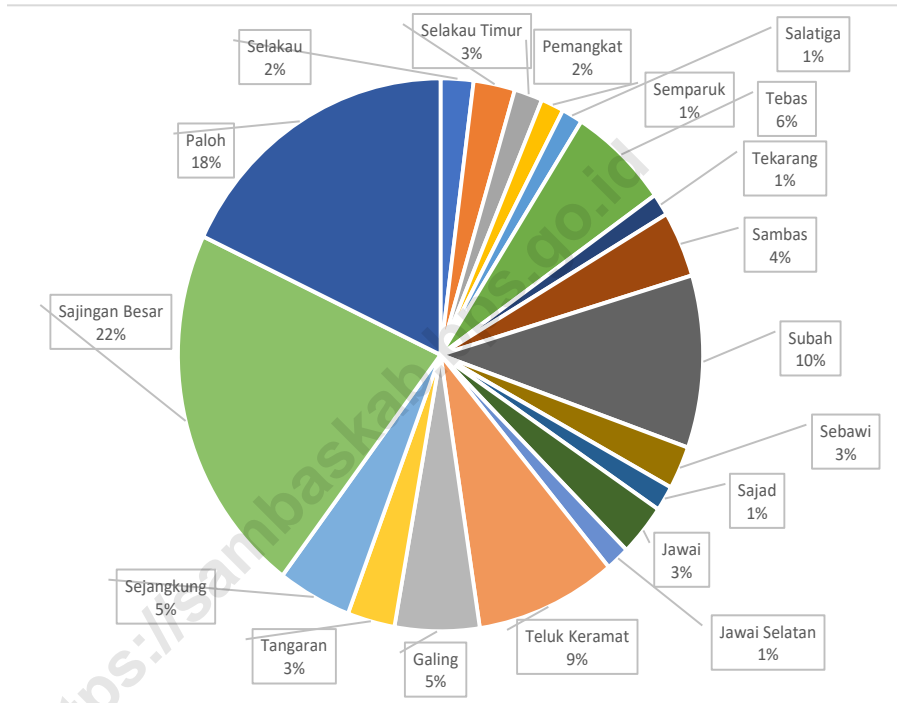
5. Coastal Village/Coastal Subdistrict is a village/Subdistrict which some areas are intersect/directly adjacent to the sea, either gently sloping/flat beach or cliffs/reef.
6. Non Coastal Village/Non Coastal Subdistrict is a village which has no area that intersect/directly adjacent to the sea.
7. Slope/Peak Village/Subdistrict is a village/Subdistrict which the largest part of village/Subdistrict lies on the highest part of mount/mountain or lies between the peak to the valley.
8. Valley Village/Subdistrict area is a village/Subdistrict with the largest part of the village/Subdistrict is a low area between two mountains or area that have a position lower than the surrounding areas.

kedudukan lebih rendah dibandingkan daerah sekitarnya.

9. Desa/Kelurahan Dataran adalah desa/kelurahan yang sebagian besar wilayahnya tampak datar, rata, dan membentang.
9. *Flat Village/Subdistrict is a village/ Subdistrict which the largest part of village1/Subdistrict looked plane, flat, and stretches.*

<https://sambaskab.bps.go.id>

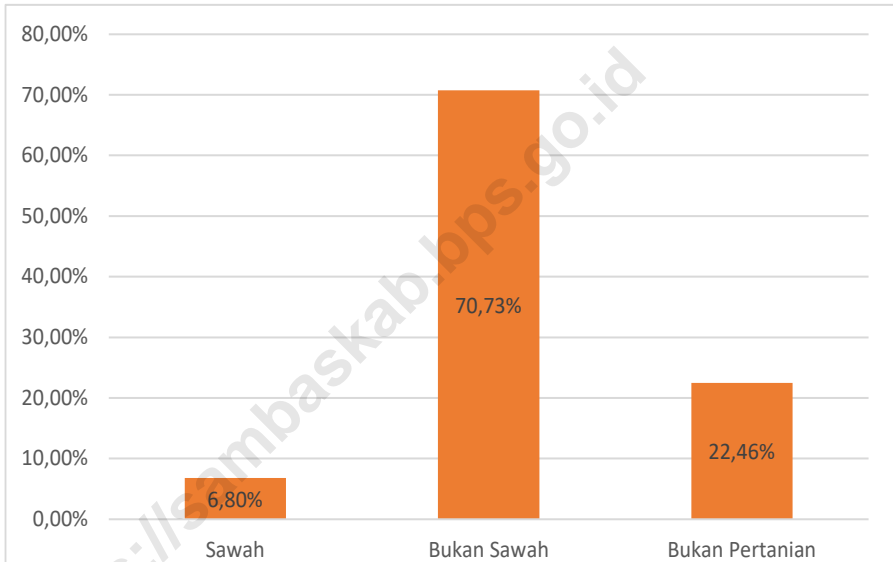
Gambar 1.1 Luas Daerah menurut Kecamatan (%), 2022
Figures 1.1 Area of Subdistrict (%), 2022



Sumber/Source : Badan Pertanahan Nasional Kabupaten Sambas

Gambar 1.2
Figures

Persentase Penggunaan Lahan Pertanian Sawah, Pertanian Bukan Sawah, dan Bukan Pertanian di Kabupaten Sambas (%), 2022
Land Utilization of Wetland Agriculture, Non Wetland Agriculture and Non Agriculture in Sambas Regency (%), 2022



Sumber/Source : Dinas Pertanian dan Ketahanan Pangan Kabupaten Sambas

1.1 KEADAAN GEOGRAFI GEOGRAPHY CONDITION

Tabel 1.1.1 **Luas Daerah dan Jumlah Pulau Menurut Kecamatan di Kabupaten Sambas, 2022**
Table 1.1.1 **Total Area and Number of Islands by Subdistrict in Sambas Regency, 2022**

Kecamatan Subdistrict	Ibukota Kecamatan Capital of Subdistrict	Luas Total Area (km ² /sq.km)
(1)	(2)	(3)
Selakau	Selakau	129,51
Selakau Timur	Selakau Tua	162,99
Pemangkat	Pemangkat Kota	111,00
Semparuk	Semparuk	90,15
Salatiga	Salatiga	82,75
Tebas	Tebas	395,64
Tekarang	Tekarang	83,16
Sambas	Sambas	246,66
Subah	Balai Gemuruh	644,55
Sebawi	Sebawu	161,45
Sajad	Tengguli	94,94
Jawai	Sentebang	193,99
Jawai Selatan	Matang Terap	93,51
Teluk Keramat	Sekura	554,43
Galing	Galing	333,00
Tangaran	Simpang Emoat	186,67
Sejangkung	Sejangkung	291,26
Sajingan Besar	Kaliau'	1 391,20
Paloh	Liku	1 148,84
Kabupaten Sambas		6 394,70

Lanjutan Tabel/*Continued Table 1.1.1*

Kecamatan Subdistrict	Persentase terhadap Luas Kabupaten Percentage to Regency Area	Jumlah Pulau Number of Islands
(1)	(4)	(5)
Selakau	2,02	-
Selakau Timur	2,55	-
Pemangkat	1,74	-
Semparuk	1,41	-
Salatiga	1,29	-
Tebas	6,19	-
Tekarang	1,3	-
Sambas	3,86	1
Subah	10,08	-
Sebawi	2,52	-
Sajad	1,48	-
Jawai	3,03	-
Jawai Selatan	1,46	3
Teluk Keramat	8,67	-
Galing	5,21	-
Tangaran	2,92	-
Sejangkung	4,55	-
Sajingan Besar	21,76	-
Paloh	17,96	9
Kabupaten Sambas	100,00	13

Tabel 1.1.2 **Tinggi Wilayah dan Jarak ke Ibukota Kabupaten/Kota Menurut Kecamatan di Kabupaten Sambas**
Altitude and Distance to the Capital of Regency/ Municipality by Subdistrict in Sambas Regency, 2022

Kecamatan Subdistrict	Tinggi Wilayah (mdpl) Altitude (m.a.sl)	Jarak ke Ibukota Distance to the Capital
(1)	(8)	(9)
Selakau
Selakau Timur
Pemangkat
Semparuk
Salatiga
Tebas
Tekarang
Sambas
Subah
Sebawi
Sajad
Jawai
Jawai Selatan
Teluk Keramat
Galing
Tangaran
Sejangkung
Sajingan Besar
Paloh
Kabupaten Sambas

Catatan/Note: Terdapat selisih 1 km² untuk jumlah luas area per kecamatan.

Sumber/Source: Badan Pertanahan Nasional Kabupaten Sambas

Tabel
Table 1.1.3

**Letak Geografis Kabupaten Sambas Menurut Garis
Lintang Bujur**
*Geographical Location of Sambas Regency by Latitude and
Longitude*

No.	Kecamatan Subdistrict	Lintang Longitude (DrjMntLtg)		Bujur Longitude (DrjMntLtg)	
(1)	(2)	(3)	(4)	(5)	(6)
1.	Selakau	0°57'35"	- 1°06'30"	108°56'35"	- 109°14'50"
2.	Selakau Timur	0°57'48"	- 1°06'52"	109°01'42"	- 109°14'01"
3.	Pemangkat	1°05'01"	- 1°12'14"	108°54'01"	- 109°04'49"
4.	Semparuk	1°04'31"	- 1°12'26"	109°01'41"	- 109°07'01"
5.	Salatiga	1°05'07"	- 1°08'58"	108°55'41"	- 109°04'45"
6.	Tebas	0°59'40"	- 1°17'03"	109°03'40"	- 109°25'38"
7.	Tekarang	1°14'13"	- 1°20'20"	109°03'35"	- 109°10'09"
8.	Sambas	1°11'20"	- 1°24'48"	109°09'16"	- 109°26'23"
9.	Subah	1°00'29"	- 1°24'44"	109°15'11"	- 109°33'07"
10.	Sebawi	1°11'32"	- 1°19'57"	109°09'21"	- 109°20'06"
11.	Sajad	1°17'43"	- 1°24'46"	109°20'51"	- 109°28'23"
12.	Jawai	1°11'33"	- 1°32'15"	108°57'25"	- 109°08'21"
13.	Jawai Selatan	1°11'58"	- 1°17'40"	108°57'43"	- 109°05'45"
14.	Teluk Keramat	1°18'13"	- 1°36'29"	109°03'55"	- 109°18'12"
15.	Galing	1°27'15"	- 1°44'20"	109°14'02"	- 109°27'07"
16.	Tangaran	1°28'11"	- 1°36'01"	109°03'43"	- 109°13'57"
17.	Sejangkung	1°11'33"	- 1°35'28"	109°15'23"	- 109°38'48"
18.	Sajingan Besar	1°25'40"	- 1°49'40"	109°25'13"	- 109°45'13"
19.	Paloh	1°35'35"	- 2°05'43"	109°38'56"	- 109°38'56"
Kabupaten Sambas		2°08'LU	0°33'LU	108°39'BT	110°04'BT

Sumber/Source: Badan Pertanahan Nasional Kabupaten Sambas

Tabel
Table 1.1.4

Batas Administrasi Kabupaten Sambas Menurut Kecamatan
Administration Borders of Sambas Regency by Subdistrict

No.	Kecamatan Subdistrict	Utara North	Selatan South	Barat West	Timur East
(1)	(2)	(3)	(4)	(5)	(6)
1.	Selakau	Kec. Salatiga	Kota Singkawang	Laut Natuna	Kec. Selakau Timur
2.	Selakau Timur	Kec. Salatiga & Kec. Semparuk	Kota Singkawang	Kec. Selakau	Kab. Bengkayang
3.	Pemangkat	Kec. Jawai Selatan	Kec. Salatiga	Laut Natuna	Kec. Semparuk
4.	Semparuk	Kec. Jawai Selatan	Kec. Selakau Timur	Kec. Pemangkat & Kec. Salatiga	Kec. Tebas
5.	Salatiga	Kec. Pemangkat	Kec. Selakau & Kec. Selakau Timur	Laut Natuna	Kec. Semparuk
6.	Tebas	Kec. Tekarang & Kec. Sebawi	Kec. Selakau Timur	Kec. Semparuk	Kec. Subah
7.	Tekarang	Kec. Jawai	Kec. Tebas	Kec. Jawai Selatan	Kec. Teluk Keramat
8.	Sambas	Kec. Sejangkung	Kec. Subah	Kec. Sebawi	Kec. Sajad dan Kec. Subah
9.	Subah	Kec. Sejangkung	Kab. Bengkayang	Kec. Sambas, Kec. Sebawi	Kab. Bengkayang
10.	Sebawi	Kec. Sambas	Kec. Tebas	Kec. Tlk. Keramat	Kec. Subah
11.	Sajad	Kec. Sejangkung	Kec. Subah	Kec. Sambas	Kec. Sejangkung
12.	Jawai	Laut Natuna	Kec. Jawai Selatan & Kec. Tekarang	Laut Natuna	Kec. Teluk Keramat
13.	Jawai Selatan	Kec. Jawai	Kec. Semparuk	Laut Natuna	Kec. Tekarang
14.	Teluk Keramat	Kec. Tangaran	Kec. Tekarang & Kec. Sebawi	Kec. Jawai	Kec. Sejangkung & Kec. Sambas
15.	Galing	Kec. Paloh	Kec. Sejangkung	Kec. Paloh & Kec. Teluk Keramat	Kec. Sajingan Besar
16.	Tangaran	Kec. Paloh	Kec. Teluk Keramat	Kec. Jawai	Kec. Teluk Keramat

Lanjutan Tabel/*Continued Table* 1.1.4

No.	Kecamatan <i>Subdistrict</i>	Utara <i>North</i>	Selatan <i>South</i>	Barat <i>West</i>	Timur <i>East</i>
(1)	(2)	(3)	(4)	(5)	(6)
17.	Sejangkung	Kec. Galing & Kec. Sajingan Besar	Kec. Sambas, Kec. Sajad, &Kec. Subah	Kec. Teluk Keramat	Kec. Sajingan Besar
18.	Sajingan Besar	Serawak (Malaysia Timur)	Kec. Galing	Kec. Paloh	Serawak (Malaysia Timur)
19.	Paloh	Serawak (Malaysia Timur)	Kec. Teluk Keramat	LautNatuna	Kec. Sajingan Besar & Serawak (MalaysiaTimur)
Kabupaten Sambas		Laut Natuna & Serawak (Malaysia Timur)	Kota Singawang & Kab. Bengkayang	Laut Natuna	Serawak (Malaysia Timur) & Kab. Bengkayang

Sumber/*Source*: Badan Pertanahan Nasional Kabupaten Sambas

Tabel
Table 1.1.5

Penggunaan Lahan Pertanian Sawah Menurut Kecamatan (Ha), 2022
Land Utilization of Wetland Agriculture by Subdistrict (Ha), 2022

No.	Kecamatan Subdistrict	Irigasi Irrigation	Tadah Hujan ^x Rain Fed ^a	Pasang Surut ^x Valley ^a	Rawa Lebak ^x Lebak ^a	Jumlah ^x Total ^a
(1)	(2)	(3)	(4)	(5)	(6)	(7)
1.	Selakau	–	3 219	–	–	3 219
2.	Selakau Timur	–	1 819	–	–	1 819
3.	Pemangkat	–	–	1 544	250	1 794
4.	Semparuk	–	2 631	–	–	2 631
5.	Salatiga	–	2 137	210	–	2 347
6.	Tebas	–	1 539	3 532	–	5 071
7.	Tekarang	–	1 670	338	–	2 008
8.	Sambas	–	1 182	75	–	1 257
9.	Subah	–	283	–	–	283
10.	Sebawi	26	518	301	–	819
11.	Sajad	–	498	–	–	498
12.	Jawai	–	2 001	860	–	2 861
13.	Jawai Selatan	–	1 524	1 590	–	3 114
14.	Teluk Keramat	–	4 436	100	–	4 536
15.	Galing	–	2 177	290	–	2 467
16.	Tangaran	–	3 113	175	–	3 288
17.	Sejangkung	–	2 194	130	–	2 324
18.	Sajingan Besar	115	427	49	–	476
19.	Paloh	–	2 565	–	–	2 565
	2022	141	33 933	9 194	250	43 377
	2021	23	28 407	13 429	338	42 198
	2020	–	41 812	18 985	400	61 197
	2019	36	44 200	15 958	950	61 144
	2018	160	46 860	15 259	100	62 379

Catatan/Note: ^aAngka Sementara

Sumber/Source: Dinas Pertanian dan Ketahanan Pangan Kabupaten Sambas

Tabel
Table 1.1.6**Penggunaan Lahan Pertanian Bukan Sawah Menurut Kecamatan (Ha), 2022**
Land Utilization of Non Wetland Agriculture by Subdistrict (Ha), 2022

No.	Kecamatan Subdistrict	Tegal/Kebun ^x Garden ^x	Ladang/Huma ^x Farms ^x	Perkebunan ^x Plantations
(1)	(2)	(3)	(4)	(6)
1.	Selakau	442	–	2 799
2.	Selakau Timur	670	80	3 042
3.	Pemangkat	125	550	1 750
4.	Semparuk	1 373	–	991
5.	Salatiga	757	–	2 414
6.	Tebas	3 625	50	25 713
7.	Tekarang	1 739	1 805	1 731
8.	Sambas	3 363	–	8 558
9.	Subah	119	125	56 465
10.	Sebawi	568	123	6 533
11.	Sajad	–	–	1 230
12.	Jawai	7 015	850	5 560
13.	Jawai Selatan	1 118	–	4 478
14.	Teluk Keramat	1 577	–	14 405
15.	Galing	3 604	–	9 384
16.	Tangaran	848	550	5 428
17.	Sejangkung	2 151	125	15 498
18.	Sajingan Besar	1 380	219	10 850
19.	Paloh	2 918	256	8 075
	2022	33 391	4 733	184 903
	2021	24 753	3 013	183 370
	2020	30 658	3 037	173 390
	2019	43 472	2 809	167 108
	2018	41 854	2 040	163 122

Lanjutan Tabel/Continued Table 1.1.6

No.	Kecamatan Subdistrict	Ditanami Pohon/Hutan Rakyat ^x People Forest ^x	Padang Rumput ^x Grassland ^x	Hutan Negara ^x State Forest ^x
(1)	(2)	(6)	(7)	(8)
1.	Selakau	221	–	694
2.	Selakau Timur	1 141	–	5 116
3.	Pemangkat	3 000	–	469
4.	Semparuk	5	–	–
5.	Salatiga	–	–	100
6.	Tebas	350	–	100
7.	Tekarang	–	–	–
8.	Sambas	1 226	6	–
9.	Subah	215	8	3 217
10.	Sebawi	248	–	–
11.	Sajad	–	–	–
12.	Jawai	940	–	–
13.	Jawai Selatan	4	–	–
14.	Teluk Keramat	150	–	3 015
15.	Galing	500	–	342
16.	Tangaran	1 000	175	–
17.	Sejangkung	509	2	619
18.	Sajingan Besar	23 500	2 750	44 833
19.	Paloh	5 021	50	38 395
	2022	38 029	2 991	96 900
	2021	40 519	2 993	97 242
	2020	20 930	245	111 741
	2019	20 413	535	111 472
	2018	18 983	262	114 772

Lanjutan Tabel/*Continued Table* 1.1.6

No.	Kecamatan Subdistrict	Sementara Tidak Diusahakan ^x While not Cultivated ^x	Lainnya ^x Others ^x	Jumlah ^x Total ^x
(1)	(2)	(6)	(7)	(8)
1.	Selakau	25	58	4 239
2.	Selakau Timur	–	–	10 049
3.	Pemangkat	–	350	6 244
4.	Semparuk	50	11	2 430
5.	Salatiga	–	6	3 277
6.	Tebas	1 630	75	31 543
7.	Tekarang	–	–	5 275
8.	Sambas	4 533	1	17 687
9.	Subah	353	25	60 527
10.	Sebawi	–	18	7 490
11.	Sajad	2 326	1	3 557
12.	Jawai	539	559	15 463
13.	Jawai Selatan	79	353	6 031
14.	Teluk Keramat	2 043	9 988	31 178
15.	Galing	928	4 075	18 833
16.	Tangaran	1 539	1 841	11 381
17.	Sejangkung	1 162	3 100	23 166
18.	Sajingan Besar	802	60	84 394
19.	Paloh	15 975	38 944	109 634
	2022	31 985	59 465	452 398
	2021	41 246	70 134	463 271
	2020	32 258	140 672	512 931
	2019	26 117	143 224	515 150
	2018	27 714	147 197	515 944

Catatan/Note: ^xAngka Sementara

Sumber/Source: Dinas Pertanian dan Ketahanan Pangan Kabupaten Sambas

Tabel
Table 1.1.7

Penggunaan Lahan Pertanian Sawah, Pertanian Bukan Sawah dan Bukan Pertanian Menurut Kecamatan (Ha), 2022
Land Utilization of Wetland Agriculture, Non Wetland Agriculture and Non Agriculture by Subdistrict(Ha), 2022

No.	Kecamatan Subdistrict	Penggunaan Lahan*			Jumlah ^x Total
		Sawah Wetland Agriculture	Pertanian Bukan Sawah Non Wetland Agriculture	Bukan Pertanian Non Agriculture	
(1)	(2)	(3)	(4)	(5)	(6)
1.	Selakau	3 219	4 239	5 493	12 951
2.	Selakau Timur	1 819	10 049	4 432	16 299
3.	Pemangkat	1 794	6 244	3 062	11 100
4.	Semparuk	2 631	2 430	3 954	9 015
5.	Salatiga	2 347	3 277	2 651	8 275
6.	Tebas	5 071	31 543	2 950	39 564
7.	Tekarang	2 008	5 275	1 033	8 316
8.	Sambas	1 257	17 687	5 722	24 666
9.	Subah	283	60 527	3 645	64 455
10.	Sebawi	845	7 490	7 810	16 145
11.	Sajad	498	3 557	5 439	9 494
12.	Jawai	2 861	15 463	1 075	19 399
13.	Jawai Selatan	3 114	6 031	206	9 351
14.	Teluk Keramat	4 536	31 178	19 730	55 443
15.	Galing	2 467	18 833	12 000	33 300
16.	Tangaran	3 288	11 381	3 998	18 667
17.	Sejangkung	2 323	23 166	3 637	29 126
18.	Sajingan Besar	591	84 394	54 135	139 120
19.	Paloh	2 565	109 634	2 685	114 884
	2022	43 514	452 398	143 658	639 570
	2021	43 514	463 271	132 785	639 570
	2020	61 197	512 931	65 442	639 570

Catatan/Note: *Angka Sementara

Sumber/Source: Dinas Pertanian dan Ketahanan Pangan Kabupaten Sambas

1.2 KEADAAN IKLIM CLIMATE CONDITION

Tabel 1.2.1 **Pengamatan Unsur Iklim Menurut Bulan di Stasiun Meteorologi Paloh Kabupaten Sambas, 2022**
Table 1.2.1 **Observation of Climate Elements By Months at Meteorological Station of Paloh Sambas, 2022**

Bulan Month	Suhu/Temperature (°C)			Kelembaban/Humidity (%)		
	Minimum	Rata-rata Average	Maksimum Maximum	Minimum	Rata-rata Average	Maksimum Maximum
(1)	(2)	(3)	(4)	(5)	(6)	(7)
Januari/January	22,4	26,0	32,2	66,0	90,7	100,0
Februari/February	22,6	26,7	33,7	57,0	88,3	100,0
Maret/March	22,6	27,0	33,9	57,0	86,3	100,0
April/April	22,2	27,2	34,5	58,0	86,6	100,0
Mei/May	22,8	27,9	35,3	51,0	85,2	100,0
Juni/June	22,4	26,4	33,6	60,0	88,9	100,0
Juli/July	22,2	27,2	34,9	53,0	85,8	100,0
Agustus/August	22,0	26,6	33,8	58,0	88,1	100,0
September/September	22,0	26,6	32,8	48,0	86,3	100,0
Oktober/October	22,7	26,3	32,6	59,0	90,0	100,0
November/November	22,4	26,4	35,3	55,0	89,2	100,0
Desember/December	22,4	26,3	33,5	59,0	88,3	100,0
<i>Rata-rata/Average:</i>						
2022	22,4	26,7	33,8	56,8	87,8	100,0
2021	21,9	26,7	33,6	56,7	87,4	99,9
2020	22,1	27,0	33,6	...	88	...
2019	23,4	27,0	31,8	...	86	...
2018	23,4	26,8	31,4	...	86	...

Lanjutan Tabel/*Continued Table 1.2.1*

Bulan Month	Kecepatan Angin (Km/Jam) Wind Velocity (km/hour)			Tekanan Udara/Atmospheric Pressure (mbar)		
	Minimum	Rata-rata Average	Maksimum Maximum	Minimum	Rata-rata Average	Maksimum Maximum
(1)	(8)	(9)	(10)	(11)	(12)	(13)
Januari/January	...	2	10	1 006,1	1 009,6	1 013,4
Februari/February	...	2	9	1 003,2	1 008,5	1 011,9
Maret/March	...	2	10	1 003,4	1 008,1	1 012,0
April/April	...	2	11	1 003,9	1 008,2	1 013,0
Mei/May	...	2	23	1 003,6	1 007,9	1 013,2
Juni/June	...	2	18	1 004,2	1 008,4	1 011,6
Juli/July	...	2	11	1 003,7	1 007,7	1 012,0
Agustus/August	...	2	10	1 004,4	1 008,1	1 011,4
September/September	...	2	11	1 003,5	1 009,3	1 015,0
Oktober/October	...	2	13	1 004,6	1 009,1	1 012,8
November/November	...	2	10	1 003,8	1 008,7	1 013,4
Desember/December	...	2	11	1 003,3	1 008,4	1 014,4
<i>Rata-rata/Average:</i>						
2022	...	2	12	1 003,9	1 008,4	1 012,8
2021	...	9	42	1 004,1	1 008,8	1 013
2020	...	8	12	...	1 009,8	...
2019	...	5	11	...	1 010,5	...
2018	...	5	17	...	1 010,0	...

Lanjutan Tabel/*Continued Table 1.2.1*

Bulan Month	Jumlah Curah Hujan Number of Precipitation (mm)	Jumlah Hari Hujan (hari) Number of Rainy Days (day)
(1)	(14)	(15)
Januari/ <i>January</i>	427	31
Februari/ <i>February</i>	181	27
Maret/ <i>March</i>	75	30
April/ <i>April</i>	176	30
Mei/ <i>May</i>	152	30
Juni/ <i>June</i>	210	28
Juli/ <i>July</i>	80	30
Agustus/ <i>August</i>	287	30
September/ <i>September</i>	152	29
Oktober/ <i>October</i>	410	29
November/ <i>November</i>	546	28
Desember/ <i>December</i>	411	29
<i>Rata-rata/Average:</i>		
2022	259	29
2021	273	17
2020	285	18
2019	229	14
2018	216	15

Lanjutan Tabel/*Continued Table 1.2.1*

Bulan Month	Rata- Rata Penyinaran Matahari Duration of Sunshine (%)
(1)	(16)
Januari/ <i>January</i>	3
Februari/ <i>February</i>	5
Maret/ <i>March</i>	6
April/ <i>April</i>	6
Mei/ <i>May</i>	6
Juni/ <i>June</i>	5
Juli/ <i>July</i>	6
Agustus/ <i>August</i>	5
September/ <i>September</i>	3
Oktober/ <i>October</i>	4
November/ <i>November</i>	4
Desember/ <i>December</i>	3
<i>Rata-rata/Average:</i>	
2022	5

Catatan/Note : Calm adalah kecepatan angin mendekati nol/Calm is wind velocity close to zero
 Sumber/Source : Badan Meteorologi, Klimatologi, dan Geofisika/Meteorological, Climatological, and Geophysical Agency; Stasiun Meteorologi Paloh, Kabupaten Sambas

Tabel
Table 1.2.2**Jumlah Curah Hujan Bulanan di Beberapa Kecamatan
(Milimeter), 2022**
**Number of Rainfall at Selected Meteorological Station
(Milimetre), 2022**

Bulan Month	Selakau	Selakau Timur	Pemangkat	Semparuk	Salatiga
(1)	(2)	(3)	(4)	(5)	(6)
Januari/January	150,00	...	220,1	150,00	154,90
Februari/February	272,00	...	200	168,00	217,70
Maret/March	87,00	...	129,5	94,00	59,10
April/April	164,00	...	93	70,00	80,50
Mei/May	98,00	...	118,5	72,00	122,70
Juni/June	301,00	...	166,5	198,00	191,00
Juli/July	234,00	...	175	206,00	259,20
Agustus/August	385,00	...	436,2	396,00	399,80
September/September	233,00	...	205	204,00	110,10
Oktober/October	496,00	...	462,5	317,00	350,70
November/November	406,00	...	370,5	307,00	277,50
Desember/December	413,00	...	695	294,00	383,80
<i>Rata-rata per Bulan/Average per Month:</i>					
2022	269,92	...	272,65	206,33	217,25
2021	187,92	257,52	295,74	223,50	223,43
2020	263,25	...	293,08	280,58	277,46
2019	125,13	...	166,71	212,50	199,19
2018	220,46	...	182,38	174,92	200,75

Lanjutan Tabel/Continued Table 1.2.2

Bulan Month	Tebas	Tekarang	Sambas	Subah	Sebawi
(1)	(7)	(8)	(9)	(10)	(11)
Januari/January	212,50	182,00	125,00	431,00	232,00
Februari/February	234,00	183,00	471,00	354,00	232,00
Maret/March	22,50	68,00	111,00	312,00	105,00
April/April	91,00	194,00	171,00	512,00	172,00
Mei/May	101,00	175,00	146,00	549,00	187,00
Juni/June	175,00	189,00	220,00	391,00	153,00
Juli/July	137,00	143,00	209,00	162,00	260,00
Agustus/August	312,00	512,00	485,00	486,00	572,00
September/September	199,00	189,00	172,00	329,00	159,00
Oktober/October	218,00	313,00	186,00	616,00	253,00
November/November	330,00	415,00	252,00	719,00	369,00
Desember/December	349,00	333,00	288,00	688,00	428,00
<i>Rata-rata per Bulan/Average per Month:</i>					
2022	198,42	241,33	236,33	462,42	260,17
2021	165,21	253,33	213,67	362,19	227,17
2020	215,86	281,48	210,50	357,21	141,67
2019	165,67	244,83	154,67	295,03	167,64
2018	160,13	202,28	245,09	248,48	250,25

Lanjutan Tabel/*Continued Table 1.2.2*

Bulan Month	Jawai	Jawai Selatan	Teluk Keramat	Tangaran	Sejangkung	Paloh
(1)	(12)	(13)	(14)	(15)	(16)	(17)
Januari/ <i>January</i>	...	257,00	390,00	297,00	402,00	415,00
Februari/ <i>February</i>	...	145,00	199,00	209,00	263,00	183,00
Maret/ <i>March</i>	...	39,00	43,00	14,00	131,00	74,00
April/ <i>April</i>	...	157,00	172,00	91,00	236,00	176,00
Mei/ <i>May</i>	...	119,00	79,00	144,00	271,00	154,00
Juni/ <i>June</i>	...	107,50	207,00	166,00	130,00	213,00
Juli/ <i>July</i>	...	117,00	123,00	176,00	223,00	82,00
Agustus/ <i>August</i>	...	457,00	262,00	367,00	484,00	288,00
September/ <i>September</i>	...	150,50	130,00	186,00	209,00	154,00
Oktober/ <i>October</i>	...	479,00	334,00	423,00	190,00	411,00
November/ <i>November</i>	...	417,00	514,00	463,00	441,00	547,00
Desember/ <i>December</i>	...	568,00	389,00	440,00	295,00	411,00
<i>Rata-rata per Bulan/Average per Month:</i>						
2022	...	251,08	236,83	248,00	272,92	259,00
2021	302,49	203,33	223,25	214,83	191,08	...
2020	490,05	247,21	242,38	252,95	260,67	...
2019	164,43	60,58	197,71	190,79	230,08	...
2018	123,95	180,42	165,50	152,42	254,67	...

Catatan/*Note:* (...) Data tidak tersedia dan tidak lengkap sehingga tidak dapat dihitung rata-ratanya

Sumber/*Source:* Dinas Pertanian dan Ketahanan Pangan Kabupaten Sambas

Tabel
Table 1.2.3**Jumlah Hari Hujan Bulanan di Beberapa Kecamatan (Hari),
2022**
**Number of Rainday at Selected Meteorological Station
(Days), 2022**

Bulan Month	Selakau	Selakau Timur	Pemangkat	Semparuk	Salatiga
(1)	(2)	(3)	(4)	(5)	(6)
Januari/January	12	...	16	13	17
Februari/February	18	...	16	16	18
Maret/March	10	...	10	8	10
April/April	14	...	13	14	19
Mei/May	11	...	16	9	16
Juni/June	19	...	14	18	20
Juli/July	14	...	16	13	15
Agustus/August	19	...	23	17	19
September/September	19	...	22	17	24
Oktober/October	28	...	26	25	29
November/November	23	...	23	21	21
Desember/December	20	...	22	16	22
<i>Rata-rata per Bulan/Average per Month:</i>					
2022	17	...	18	16	19
2021	15	14	13	30	18
2020	18	...	17	19	19
2019	9	...	14	16	16
2018	15	...	17	12	16

Lanjutan Tabel/*Continued Table 1.2.3*

Bulan Month	Tebas	Tekarang	Sambas	Subah	Sebawi
(1)	(7)	(8)	(9)	(10)	(11)
Januari/ <i>January</i>	6	14	6	18	20
Februari/ <i>February</i>	11	13	10	18	20
Maret/ <i>March</i>	2	10	5	15	17
April/ <i>April</i>	9	14	7	17	21
Mei/ <i>May</i>	7	13	8	20	18
Juni/ <i>June</i>	15	18	9	18	25
Juli/ <i>July</i>	13	12	7	12	20
Agustus/ <i>August</i>	15	18	17	19	27
September/ <i>September</i>	8	13	11	18	23
Oktober/ <i>October</i>	18	21	13	23	30
November/ <i>November</i>	15	18	14	22	30
Desember/ <i>December</i>	16	16	16	20	31
<i>Rata-rata per Bulan/Average per Month:</i>					
2022	11	15	10	18	24
2021	9	16	11	19	21
2020	11	18	11	20	8
2019	8	15	8	13	8
2018	9	16	17	17	17

Lanjutan Tabel/Continued Table 1.2.3

Bulan Month	Jawai	Jawai Selatan	Teluk Keramat	Tangaran	Sejangkung	Paloh
(1)	(12)	(13)	(14)	(15)	(16)	(17)
Januari/January	...	21	15	18	14	20
Februari/February	...	10	12	13	17	17
Maret/March	...	8	7	5	12	8
April/April	...	11	9	7	15	14
Mei/May	...	17	8	9	13	12
Juni/June	...	18	10	13	14	17
Juli/July	...	10	9	9	14	10
Agustus/August	...	16	14	9	18	17
September/September	...	18	9	10	15	17
Oktober/October	...	25	19	21	17	26
November/November	...	20	18	30	19	19
Desember/December	...	18	12	31	13	17
<i>Rata-rata per Bulan/Average per Month:</i>						
2022	...	16	12	15	15	16
2021	16	14	10	10	13	...
2020	19	14	13	15	13	...
2019	12	5	10	12	11	...
2018	12	8	11	10	14	...

Catatan/Note: (...) Data tidak tersedia dan tidak lengkap sehingga tidak dapat dihitung rata-ratanya

Sumber/Source: Dinas Pertanian dan Ketahanan Pangan Kabupaten Sambas

BAB CHAPTER 2

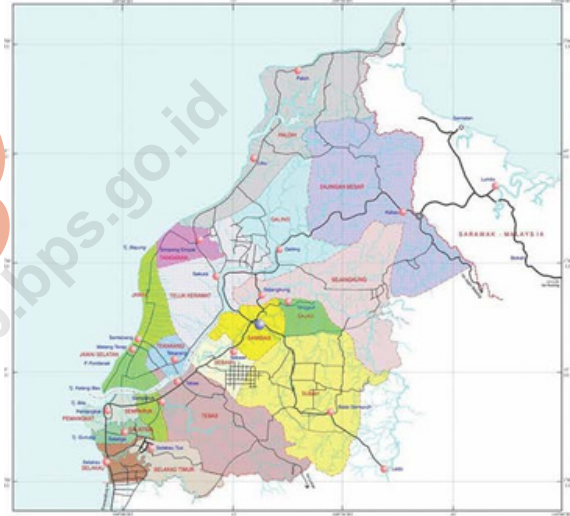
PEMERINTAHAN Government

JUMLAH KECAMATAN DAN DESA KABUPATEN SAMBAS 2022

LENGTH OF SAMBAS REGENCY'S ROAD 2022

**Kecamatan
19**
19 Sub-districts

**Desa
195**
193 villages



Laki-laki 2.662
Male orang/peoples

Perempuan
Female
2.960
orang/peoples

Jumlah PNS Pemda Kab.Sambas 2022

Number of Civil Servants in Sambas Regency 2022

5.622orang/peoples

PENJELASAN TEKNIS**TECHNICAL NOTES**

- | | |
|---|--|
| <p>1. Anggota Dewan Perwakilan Rakyat Daerah (DPRD) dipilih melalui pemilihan umum (pemilu) dan dilantik dalam masa jabatan lima tahun.</p> | <p>1. <i>Regional House of Representatives (DPRD) members are elected through a general election and appointed for a five-years membership.</i></p> |
| <p>2. Susunan pemerintahan Republik Indonesia periode 2019–2024 terdiri dari presiden, wakil presiden, lembaga tinggi negara, kementerian, setingkat menteri, dan Lembaga Pemerintahan Non Kementerian (LPNK).</p> | <p>2. <i>The government structure of the Republic of Indonesia period 2019–2024 consists of president, vice president, state supreme agencies, ministries, ministerial level institutions, and non-ministerial institutions.</i></p> |
| <p>3. Lembaga tinggi negara terdiri dari Majelis Permusyawaratan Rakyat (MPR), Dewan Perwakilan Rakyat (DPR), Badan Pemeriksa Keuangan (BPK), dan Mahkamah Agung (MA), Dewan Perwakilan Daerah (DPD), Mahkamah Konstitusi (MK), dan Komisi Yudisial (KY).</p> | <p>3. <i>State supreme agencies consist of The People's Consultative Assembly, The House of Representative, The Audit Board of the Republic of Indonesia, Supreme Court, Local Councils, Constitutional Court, and Judicial Commission.</i></p> |
| <p>4. Kementerian terdiri dari kementerian koordinator dan kementerian. Kementerian koordinator terdiri dari bidang politik, hukum, dan keamanan (polhukam), bidang perekonomian, bidang pembangunan manusia dan kebudayaan, dan bidang kemaritiman.</p> | <p>4. <i>Ministries consist of coordinating ministry and departmental ministry. Coordinating ministries consist of Coordinating Ministry for Political, Legal, and Security Affairs, Coordinating Ministry for the Economy, Coordinating Ministry for Maritime Affairs, and Coordinating Ministry for Human Development and Culture.</i></p> |
| <p>5. Kementerian terdiri dari Kementerian Sekretaris Negara, Kementerian Dalam Negeri, Kementerian Luar Negeri,</p> | <p>5. <i>Departmental Ministries consist of State Secretary; Ministry of Home Affairs; Ministry of Foreign Affairs; Ministry of National Development</i></p> |

Kementerian Perencanaan
Pembangunan Nasional/
Bappenas, Kementerian
Pertahanan, Kementerian
Hukum dan Hak Asasi Manusia, Kementerian
Kementerian Keuangan,
Kementerian Energi dan Sumber
Daya Mineral, Kementerian
Perindustrian, Kementerian
Perdagangan, Kementerian
Pertanian, Kementerian
Perhubungan, Kementerian
Kelautan dan Perikanan,
Kementerian Ketenagakerjaan,
Kementerian Badan Usaha Milik
Negara, Kementerian Koperasi
dan UKM, Kementerian Pekerjaan
Umum dan Perumahan Rakyat,
Kementerian Lingkungan Hidup
dan Kehutanan, Kementerian
Agraria dan Tata Ruang/
Badan Pertanahan Nasional,
Kementerian Kesehatan,
Kementerian Kebudayaan dan
Pendidikan Dasar Menengah,
Kementerian Sosial, Kementerian
Agama, Kementerian Pariwisata,
Kementerian Komunikasi dan
Informatika, Kementerian
Pendayagunaan Aparatur
Negara dan Reformasi Birokrasi,
Kementerian Pemuda dan
Olahraga, Kementerian Desa,
Pembangunan Daerah Tertinggal
dan Transmigrasi, Kementerian
Riset Teknologi dan Pendidikan
Tinggi, dan Kementerian
Pemberdayaan Perempuan
dan Perlindungan Anak.

*Planning/Chairperson of National
Development Planning Agency;
Ministry of Defense; Ministry of
Justice and Human Rights; Ministry
of Finance; Ministry of Energy
and Mineral Resources; Ministry
of Industry; Ministry of Trade;
Ministry of Agriculture; Ministry
of Transportation; Ministry of
Maritime Affairs and Fisheries;
Ministry of Manpower; Ministry of
State Owned Enterprises; Ministry
of Cooperatives and Small and
Medium Enterprises; Ministry of
Public Works and Public Housing;
Ministry of Environment and
Forestry; Ministry of Agrarian Affairs
and Spatial Planning/National
Land Agency; Ministry of Health;
Ministry of Culture and Elementary
& Secondary Education; Ministry of
Social Services; Ministry of Religious
Affairs; Ministry of Tourism;
Ministry of Communication
and Informatics; Ministry of
Empowerment of State Apparatus
and Bureaucracy Reform; Ministry
of Youth and Sports Affairs;
Ministry of Village Development,
Disadvantaged Regions and
Transmigration; Ministry of
Research, Technology, and Higher
Education; and Ministry of Women
Empowerment and Child Protection*

6. Setingkat Menteri terdiri dari Kejaksaan Agung, Tentara Nasional Indonesia, dan Kepolisian Negara Republik Indonesia
7. Lembaga Pemerintah Non Kementerian terdiri dari Arsip Nasional Republik Indonesia, Badan Intelijen Negara, Badan Kepegawaian Negara, Badan Kependudukan dan Keluarga Berencana Nasional, Badan Koordinasi Penanaman Modal, Badan Informasi Geospasial, Badan Meteorologi, Klimatologi, dan Geofisika, Badan Narkotika Nasional, Badan Nasional Penanggulangan Bencana, Badan Nasional Penanggulangan Terorisme, Badan Nasional Penempatan dan Perlindungan Tenaga Kerja Indonesia, Badan Pengawasan Obat dan Makanan, Badan Pengawasan Tenaga Nuklir, Badan Pengawasan Keuangan dan Pembangunan, Badan Pengkajian dan Penerapan Teknologi, Badan Pusat Statistik, Badan SAR Nasional, Badan Standardisasi Nasional, Badan Tenaga Nuklir Nasional, Lembaga Administrasi Negara, Lembaga Ilmu Pengetahuan Indonesia, Lembaga Ketahanan Nasional, Institute, Lembaga Kebijakan Pengadaan Barang/ Jasa Pemerintah, Lembaga Penerbangan dan Antariksa Nasional, Lembaga Sandi Negara, dan Perpustakaan Nasional
6. *Ministerial Level Officials consist of, Attorney General, Indonesian National Defense Force, and Indonesian National Police.*
7. *Non Ministerial Institutions consist of National Archive of the Republic of Indonesia, State Intelligence Board, National Civil Service Agency, National Population and Family Planning Board, Investment Coordinating Board, Geospatial Information Agency, Meteorology, Climatology, and Geophysics Agency, National Narcotics Agency, National Agency for Disaster Management, National Counter Terrorism Agency, The National Authority for The Placement and Protection of Indonesian Overseas Workers, National Agency of Drugs and Foods Control, Nuclear Energy Controlling Board, Audit and Development Supervising Agency, Agency for the Assesment and Application Technology, BPS-Statistics Indonesia, National Search and Rescue Agency, National Standardization Board, National Nuclear Energy Board, National Institute of Administration, National Institute of Science, National Resilience Institute, Government Procurement Policy Board, National Institute of Space and Aeronautics, National Crypto Agency, and National Library of Republic of Indonesia.*

Republik Indonesia.

8. **Realisasi Penerimaan dan Pengeluaran Pemerintah Provinsi** adalah realisasi/perhitungan APBD Provinsi pada tiap tahun anggaran.
9. **Pendapatan Asli Daerah (PAD)** adalah pendapatan yang diperoleh daerah yang dipungut berdasarkan peraturan daerah sesuai dengan peraturan perundang-undangan, guna keperluan daerah yang bersangkutan dalam membiayai kegiatannya.
10. **Dana Perimbangan** adalah dana yang bersumber dari pendapatan APBN yang dialokasikan kepada Daerah untuk mendanai kebutuhan daerah dalam rangka pelaksanaan desentralisasi.
11. **Lain-lain Pendapatan yang Sah** adalah pendapatan lainnya dari pemerintah pusat dan atau dari instansi pusat, serta dari daerah lainnya.
8. **Actual revenue and expenditure of Provincial Government** is the realization/provincial budget calculations for every fiscal year.
9. **Original Local Government Revenue** is revenue that withheld based on local regulations in accordance with the legislation, for the purposes of financing their activities.
10. **Balanced Budget** is the fund coming from the state budget that allocated to regions to fund their needs in the context of decentralization.
11. **Other Legal Revenue** is other income that coming from the central government and or from the central agencies, as well as from other local government

ULASAN**DESCRIPTION****Sejarah Kabupaten Sambas**

Kabupaten Sambas, pada masa pemerintahan Belanda merupakan daerah Afdelling Van Singkawang. Setelah perang dunia ke-2 status Kabupaten Sambas berubah menjadi Afdelling Administratif terbagi menjadi 3 (tiga) daerah, yaitu :

1. Daerah Kesultanan Sambas yang meliputi Onderafdeling Singkawang, Bengkayang, Pemangkat dan Sambas dengan sebutan kewedanan.
2. Daerah Kerajaan/Penembahan Mempawah.
3. Daerah Kerajaan (Kesultanan) Pontianak dan sebagian daerahnya adalah mandor.

Setelah perang dunia ke-2 berakhir, daerah ini berubah menjadi daerah otonom Kabupaten Sambas dengan ibukota Singkawang yang terdiri dari 4 (empat) kewedanan yaitu :

1. Kewedanan Singkawang
2. Kewedanan Pemangkat
3. Kewedanan Sambas
4. Kewedanan Bengkayang

Berdasarkan UU Nomor 27 tahun 1959 tentang penetapan Undang-undang Darurat Nomor 3 tahun 1953 tentang pembentukan daerah tingkat II di Kalimantan Barat (LNRI Nomor 72 tahun 1959 Tambahan LNRI Nomor 1820), Pembentukan Kabupaten Sambas mulai terealisasi dan sejak tahun 1963 sistem kewedanan dihapuskan sehingga wilayah Pemerintahan Kabupaten Sambas berubah menjadi 15 wilayah kecamatan dan pada tahun 1988 berubah menjadi 19 kecamatan dimana

History of Sambas Regency

Sambas Regency, in a period of governance of Dutch represent area of Afdelling Van of Singkawang. After second world war status of Sambas regency turn into divided Administrative Afdelling to becomes 3 (three) area, that is :

1. *Area of Sultanate Sambas covering Onderafdeling Singkawang, Bengkayang, Pemangkat and of Sambas which called kewedanan.*
2. *Area of Kerajaan/Penembahan Mempawah.*
3. *Area of Sultanate Pontianak and part of this area is mandor.*

After the end of the second world war, this area turn into otonomous area of Sambas regency with capital of Singkawang which consist of 4 (four) kewedanan that is :

1. *Kewedanan Singkawang*
2. *Kewedanan Pemangkat*
3. *Kewedanan Sambas*
4. *Kewedanan Bengkayang*

Based on Undang-undang No. 27/1959 about stipulating of Emergency Decree No. 3/1953 about forming of area mount II Kalimantan Barat (LNRI No. 72/1959. Addition of LNRI No.1820), Forming of Sambas Regency start to be realized and since 1963 system of kewedanan abolished, so that region Governance of Sambas Regency turn into 15 district region and in 1988 turn into 19 district where 2 district among others represent Administrative Municipal Administration area of Singkawang.

2 kecamatan diantaranya merupakan daerah Pemerintahan Kota Administratif Singkawang.

Dengan terbitnya Undang-undang Nomor 10 Tahun 1999 tentang pembentukan daerah tingkat II Bengkayang, maka kedudukan Pemerintah Daerah Kabupaten Sambas pindah dari Kota Singkawang ke Kota Sambas, sehingga wilayah Kabupaten Sambas tinggal 9 Kecamatan saja.

Pada tahun 2007, Wilayah Kabupaten Sambas dimekarkan kembali menjadi 19 kecamatan dengan 3 kecamatan baru, yaitu Kecamatan Tangaran, Selakau Timur dan Salatiga yang berasal dari pemekaran kecamatan Teluk Keramat, Selakau dan Pemangkat.

Dewan Perwakilan Rakyat Daerah

Sebagai perwujudan dari Demokrasi Pancasila dan tindak lanjut dari hasil pemilu 2019, maka telah terbentuk DPRD Kabupaten Sambas periode 2019-2024.

Adapun komposisi keanggotaan DPRD Kabupaten Sambas saat ini yang berjumlah 45 orang, dengan Partai terbanyak yaitu Partai Golkar berjumlah 13,33 persen dari jumlah keseluruhan.

Pegawai Negeri Sipil

Jumlah pegawai negeri sipil yang bekerja di Pemda Kabupaten Sambas pada tahun 2021 sebanyak 5.959 orang yang terdiri dari 2.903 orang pegawai laki-laki dan 3.056 orang pegawai perempuan. Dari 5.959 orang pegawai negeri tersebut, 0,25 persen golongan I; 11,93 persen golongan II; 61,00 persen golongan III, dan 26,82 persen golongan IV. Jika dilihat dari tingkat pendidikan, 0,27 persen dari pegawai tersebut berpendidikan SD,

Risingly of Code No. 10/1999 about forming of area mount II Bengkayang, hence dimiciling Local Government of Sambas Regency move from town of Singkawang to Town of Sambas, and so the region of Sambas remain 9 District.

In 2007, Region of Sambas re-bloomed become 19 district by 3 new district, that is Tangaran district coming from divide of Teluk Keramat, Selakau Timur from Selakau and Salatiga from Pemangkat district.

Dewan Perwakilan Rakyat Daerah

As materialization from Pancasila's Democracy and follow-up from result of general election 2019, hence have been formed by DPRD of Sambas regency period 2019-2024.

As for membership composition of DPRD of Sambas regency in this time amounting to 45 people, most (13.33 percent) from, Golkar Party.

Civil Servant's

Number of public servant of Sambas regency Government in 2021 counted 5.959 people who consist of 2.903 people officer of men and 3.056 people officer of woman. From 5.959 people public servant of civil, 0.25 percent of level I; 11.93 percent of level II; 61,00 percent of level III, and 26,82 percent of level of IV. If seen from education level, 0.27 percent of the officer education of PS; 0.70 percent of education of JHS; 14.57 percent of education of SHS; 8.83 percent of education

0,70 persen berpendidikan SMP, 14,57 persen berpendidikan SMA, 8,83 persen berpendidikan Diploma I/II, 14,56 persen berpendidikan Diploma III, dan 61,07 persen berpendidikan Sarjana.

of Diploma I / II, 14.56 percent of education of Diploma III and 61.07 percent bachelor educated and over.

Pemerintahan Desa

Kabupaten Sambas pada tahun 2021 terdiri dari 19 Kecamatan dan 193 Desa.

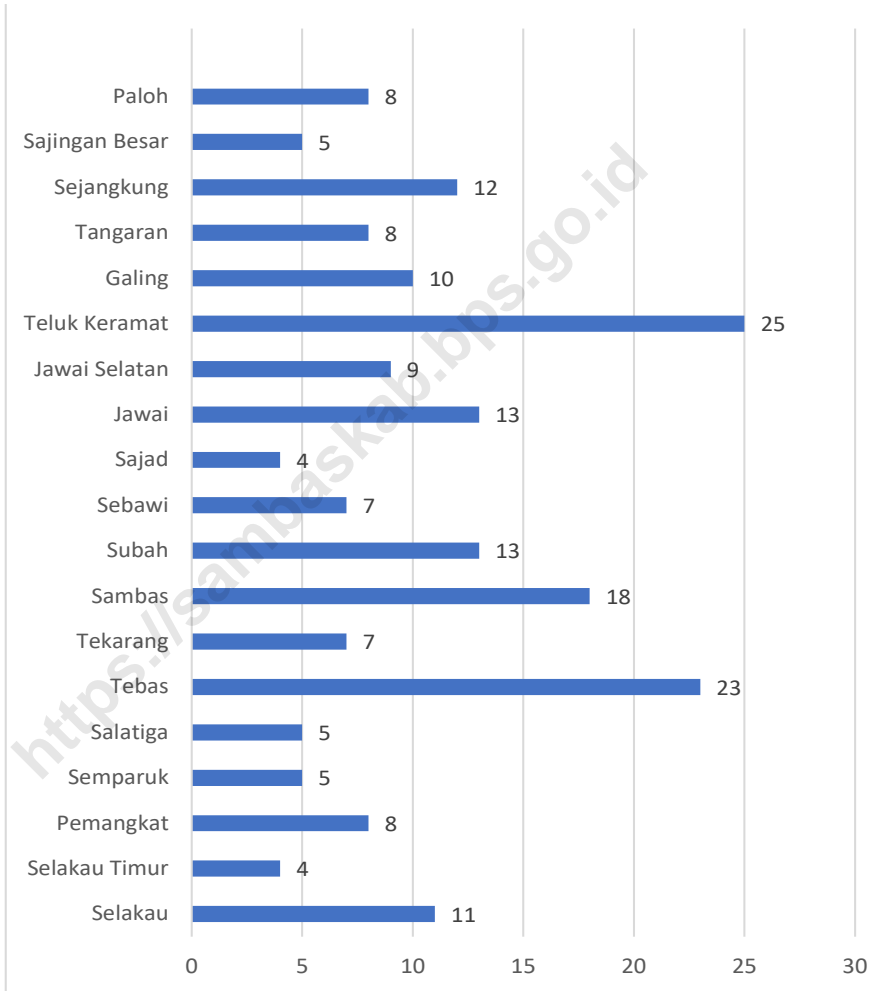
Governance of Countryside

Sambas Regency in 2021 consisting of 19 Subdistrict and 193 villages

<https://sambaskab.bps.go.id>

Gambar
Figures 2.1

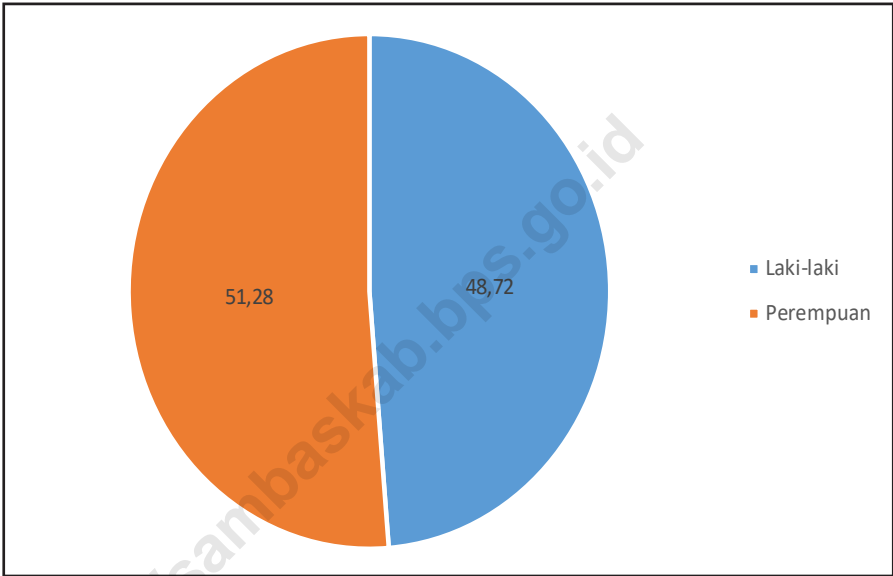
Jumlah Desa Menurut Kecamatan di Kabupaten Sambas, 2022
Number of Villages by Subdistrict in Sambas Regency, 2022



Sumber/Source: Peraturan Kepala Badan Pusat Statistik Nomor 29 Tahun 2018 Tanggal 15 Januari 2018 tentang Perubahan Atas Peraturan Kepala Badan Pusat Statistik Nomor 55 Tahun 2017 tentang Kode dan Nama Wilayah Kerja Statistik Tahun 2017 / Chief Statistician Regulation Number 29/2018, January 15 2018, as a revision of Chief Statistician Regulation Number 55 of 2017 on Code and Name of Regional Level of Data Collection.

Gambar 2.2
Figures

Persentase Pegawai Negeri Sipil Menurut Jenis Kelamin di Kabupaten Sambas (%), Desember 2022
Percentage of Civil Servants by Sex in Sambas Regency (%), December 2022



Sumber/Source : Badan Kepegawaan dan Pengembangan SDM Kabupaten Sambas

2.1 WILAYAH ADMINISTRATIF ADMINISTRATIVE AREA

Tabel 2.1.1 **Jumlah Desa¹/Kelurahan Menurut Kecamatan di Kabupaten Sambas, 2018–2022**
Table 2.1.1 **Number of Villages¹/Kelurahan by Subdistrict in Sambas Regency 2018–2022**

No.	Kecamatan Subdistrict	2018	2019	2020	2021	2022
(1)	(2)	(3)	(4)	(5)	(6)	(7)
1.	Selakau	11	11	11	11	11
2.	Selakau Timur	4	4	4	4	4
3.	Pemangkat	8	8	8	8	8
4.	Semparuk	5	5	5	5	5
5.	Salatiga	5	5	5	5	5
6.	Tebas	23	23	23	23	23
7.	Tekarang	7	7	7	7	7
8.	Sambas	18	18	18	18	18
9.	Subah	11	11	11	11	13
10.	Sebawi	7	7	7	7	7
11.	Sajad	4	4	4	4	4
12.	Jawai	13	13	13	13	13
13.	Jawai Selatan	9	9	9	9	9
14.	Teluk Keramat	25	25	25	25	25
15.	Galing	10	10	10	10	10
16.	Tangaran	8	8	8	8	8
17.	Sejangkung	12	12	12	12	12
18.	Sajingan Besar	5	5	5	5	5
19.	Paloh	8	8	8	8	8
Kabupaten Sambas		193	193	193	193	195

Catatan/Note: ¹Termasuk Unit Permukiman Transmigrasi (UPT)/Include Transmigration Settlement Unit

Sumber/Source: Peraturan Kepala Badan Pusat Statistik Nomor 29 Tahun 2018 Tanggal 15 Januari 2018 tentang Perubahan Atas Peraturan Kepala Badan Pusat Statistik Nomor 55 Tahun 2017 tentang Kode dan Nama Wilayah Kerja Statistik Tahun 2017 / Chief Statistician Regulation Number 29/2018, January 15 2018, as a revision of Chief Statistician Regulation Number 55 of 2017 on Code and Name of Regional Level of Data Collection.

2.2 DEWAN PERWAKILAN RAKYAT DAERAH REGIONAL HOUSE OF REPRESENTATIVE

Tabel 2.2.1 Jumlah Anggota Dewan Perwakilan Rakyat Daerah Menurut Partai Politik dan Jenis Kelamin di Kabupaten Sambas, 2022
Number of Regional House of Representatives's Members by Political Parties and Sex in Sambas Regency, 2022

Partai Politik <i>Political Parties</i>	Laki-laki <i>Male</i>	Perempuan <i>Female</i>	Jumlah <i>Total</i>
(1)	(2)	(3)	(4)
01. Partai Golkar	4	2	6
02. Partai Amanat Nasional	3	1	4
03. PDI Perjuangan	5	1	6
04. Partai Gerindra	7	–	7
05. Partai Demokrat	3	–	3
06. Partai Keadilan Sejahtera	3	1	4
07. Partai Nasdem	5	–	5
08. Partai Persatuan Pembangunan	2	–	2
09. Partai Hanura	2	1	3
10. Partai Kebangkitan Bangsa	4	–	4
11. Partai Persatuan Indonesia	1	–	1
Jumlah/Total	39	6	45

Sumber/Source: Sekretariat DPRD Kabupaten Sambas

Tabel
Table 2.2.2

Jumlah Anggota Dewan Perwakilan Rakyat Daerah Menurut Partai Politik dan Pendidikan di Kabupaten Sambas, 2022
Number of Regional House of Representatives's Members by Political Parties and Educational Level in Sambas Regency, 2022

Partai Politik Political Parties	SMA	Diploma I, II, III	S1, DIV	S-2
(1)	(2)	(3)	(4)	(5)
01. Partai Golkar	1	–	4	1
02. Partai Amanat Nasional	–	–	4	–
03. PDI Perjuangan	3	–	3	–
04. Partai Gerindra	3	–	2	2
05. Partai Demokrat	–	–	3	–
06. Partai Keadilan Sejahtera	1	1	1	1
07. Partai Nasdem	2	–	2	1
08. Partai Persatuan Pembangunan	–	–	1	1
09. Partai Hanura	1	–	2	–
10. Partai Kebangkitan Bangsa	1	–	3	–
11. Partai Persatuan Indonesia	1	–	–	–
Jumlah/Total	13	1	25	6

Sumber/Source: Sekretariat DPRD Kabupaten Sambas

2.3 SUMBER DAYA MANUSIA HUMAN RESOURCES

Tabel 2.3.1 Jumlah Pegawai Negeri Sipil Menurut Jabatan dan Jenis Kelamin di Kabupaten Sambas, Desember 2021 dan Desember 2022
Number of Civil Servants by Occupation and Sex in Sambas Regency, December 2021 and December 2022

Jabatan <i>Occupation</i>	2021		Jumlah <i>Total</i>
	Laki-laki <i>Male</i>	Perempuan <i>Female</i>	
(1)	(2)	(3)	(4)
Jabatan Pimpinan Tinggi Utama <i>Senior Executives</i>	–	–	–
Jabatan Pimpinan Tinggi Madya <i>Middle Executives</i>	–	–	–
Jabatan Pimpinan Tinggi Pratama <i>Junior Executives</i>	20	2	22
Administrator/ <i>Administrator</i>	141	30	171
Pengawas/ <i>Supervisor</i>	282	120	402
Eselon V/ <i>5th Echelon</i>	–	–	–
Jabatan Fungsional Dosen <i>Certain Functional Position for Lecturer</i>	–	–	–
Jabatan Fungsional Guru <i>Certain Functional Position for Teacher</i>	1 245	1 589	2 834
Jabatan Fungsional Medis <i>Certain Functional Position for Medical Field</i>	244	579	823
Jabatan Fungsional Teknis <i>Certain Functional Position for Technical Field</i>	116	40	156
Jabatan Fungsional Umum/Pelaksana <i>General Functional Position</i>	821	671	1 492
Jumlah/<i>Total</i>	2 869	3 031	5 900

Lanjutan Tabel/*Continued Table 2.3.1*

Jabatan <i>Occupation</i>	2022		
	Laki-laki <i>Male</i>	Perempuan <i>Female</i>	Jumlah <i>Total</i>
(1)	(5)	(6)	(7)
Jabatan Pimpinan Tinggi Utama <i>Senior Executives</i>	–	–	–
Jabatan Pimpinan Tinggi Madya <i>Middle Executives</i>	–	–	–
Jabatan Pimpinan Tinggi Pratama <i>Junior Executives</i>	26	4	30
Administrator/ <i>Administrator</i>	140	30	170
Pengawas/ <i>Supervisor</i>	154	69	223
Eselon V/ <i>5th Echelon</i>	–	–	–
Jabatan Fungsional Dosen <i>Certain Functional Position for Lecturer</i>	–	–	–
Jabatan Fungsional Guru <i>Certain Functional Position for Teacher</i>	1 047	1 462	2 509
Jabatan Fungsional Medis <i>Certain Functional Position for Medical Field</i>	234	577	811
Jabatan Fungsional Teknis <i>Certain Functional Position for Technical Field</i>	229	93	322
Jabatan Fungsional Umum/Pelaksana <i>General Functional Position</i>	832	725	1 557
Jumlah/<i>Total</i>	2 662	2 960	5 622

Sumber/*Source*: Badan Kepegawaian Negara (BKN)/*National Civil Service Agency*

Tabel
Table 2.3.2

Jumlah Pegawai Negeri Sipil Menurut Tingkat Pendidikan dan Jenis Kelamin di Kabupaten Sambas, Desember 2021 dan Desember 2022
Number of Civil Servants by Educational Level and Sex in Sambas Regency, Desember 2021 and Desember 2022

Tingkat Pendidikan <i>Educational Level</i>	2021		
	Laki-laki <i>Male</i>	Perempuan <i>Female</i>	Jumlah <i>Total</i>
(1)	(2)	(3)	(4)
Sekolah Dasar (SD) <i>Primary School</i>	13	3	16
Sekolah Menengah Pertama (SMP) <i>Junior High School</i>	36	6	42
Sekolah Menengah Atas (SMA) <i>Senior High School</i>	575	277	852
Diploma I/Akta I <i>Diploma I/Akta I</i>	13	20	33
Diploma II/Akta II <i>Diploma II/Akta II</i>	255	237	492
Diploma III/Akta III <i>Diploma III/Akta III</i>	281	579	860
Diploma IV/Akta IV <i>Diploma IV/Akta IV</i>	77	53	130
S1/Sarjana <i>Under Graduate/Bachelor</i>	1 436	1 778	3 214
S2/Pasca Sarjana <i>Graduate</i>	176	78	254
S3/Doktor/Ph.D <i>Post Graduate</i>	7	–	7
Jumlah/Total	2 869	3 031	5 900

Lanjutan Tabel/Continued Table 2.3.2

Tingkat Pendidikan Educational Level	2022		
	Laki-laki Male	Perempuan Female	Jumlah Total
(1)	(5)	(6)	(7)
Sekolah Dasar (SD) Primary School	9	3	12
Sekolah Menengah Pertama (SMP) Junior High School	33	4	37
Sekolah Menengah Atas (SMA) Senior High School	475	235	710
Diploma I/Akta I Diploma I/Akta I	5	14	19
Diploma II/Akta II Diploma II/Akta II	174	167	341
Diploma III/Akta III Diploma III/Akta III	303	589	892
Diploma IV/Akta IV Diploma IV/Akta IV	84	80	164
S1/Sarjana Under Graduate/Bachelor	1 396	1 786	3 182
S2/Pasca Sarjana Graduate	176	82	258
S3/Doktor/Ph.D Post Graduate	7	–	7
Jumlah/Total	2 662	2 960	5 622

Sumber/Source: Badan Kepegawaian Negara (BKN)/National Civil Service Agency

Tabel
Table 2.3.3

**Jumlah Pegawai Negeri Sipil Menurut Tingkat
Kepangkatan dan Jenis Kelamin di Kabupaten Sambas,
Desember 2021 dan Desember 2022**
*Number of Civil Servants by Hierarchy and Sex in Sambas
Regency, Desember 2021 and Desember 2022*

Pangkat/Golongan/Ruang Hierarchy	2021		
	Laki-laki Male	Perempuan Female	Jumlah Total
(1)	(2)	(3)	(4)
Golongan I/Range I	11	4	15
1. I/A (Juru Muda)/Junior Clerk	–	–	–
2. I/B (Juru Muda Tingkat I)/First Class Junior Clerk	–	–	–
3. I/C (Juru)/Clerk	3	1	4
4. I/D (Juru Tingkat I)/First Class Clerk	8	3	11
Golongan II/Range II	395	288	683
5. II/A (Pengatur Muda)/Junior Supervisor	16	1	17
6. II/B (Pengatur Muda Tingkat I) First Class Junior Supervisor	58	21	79
7. II/C (Pengatur)/Supervisor	136	119	255
8. II/D (Pengatur Tingkat I)/First Class Supervisor	185	147	332
Golongan III/Range III	1 601	2 003	3 604
9. III/A (Penata Muda)/Junior Superintendent	391	474	865
10. III/B (Penata Muda Tingkat I) First Class Junior Superintendent	489	737	1 226
11. III/C (Penata)/Superintendent	272	388	660
12. III/D (Penata Tingkat I)/First Class Superintendent	449	404	853
Golongan IV/Range IV	862	736	1 598
13. IV/A (Pembina)/Administrator	697	633	1 330
14. IV/B (Pembina Tingkat I)/First Class Administrator	146	101	247
15. IV/C (Pembina Utama Muda)/Junior Administrator	18	2	20
16. IV/D (Pembina Utama Madya)/Middle Administrator	1	–	1
17. IV/E (Pembina Utama)/Senior Administrator	–	–	–
Jumlah/Total	2 869	3 031	5 900

Lanjutan Tabel/Continued Table 2.3.3

Pangkat/Golongan/Ruang Hierarchy	2022		
	Laki-laki Male	Perempuan Female	Jumlah Total
(1)	(5)	(6)	(7)
Golongan I/Range I	10	4	14
1. I/A (Juru Muda)/Junior Clerk	–	–	–
2. I/B (Juru Muda Tingkat I)/First Class Junior Clerk	–	–	–
3. I/C (Juru)/Clerk	2	–	2
4. I/D (Juru Tingkat I)/First Class Clerk	8	4	12
Golongan II/Range II	361	288	649
5. II/A (Pengatur Muda)/Junior Supervisor	11	–	11
6. II/B (Pengatur Muda Tingkat I) First Class Junior Supervisor	41	12	53
7. II/C (Pengatur)/Supervisor	132	111	243
8. II/D (Pengatur Tingkat I)/First Class Supervisor	177	165	342
Golongan III/Range III	1 573	2 040	3 613
9. III/A (Penata Muda)/Junior Superintendent	389	454	843
10. III/B (Penata Muda Tingkat I) First Class Junior Superintendent	469	676	1 145
11. III/C (Penata)/Superintendent	303	493	796
12. III/D (Penata Tingkat I)/First Class Superintendent	412	417	829
Golongan IV/Range IV	718	628	1.346
13. IV/A (Pembina)/Administrator	557	515	1 072
14. IV/B (Pembina Tingkat I)/First Class Administrator	138	110	248
15. IV/C (Pembina Utama Muda)/Junior Administrator	22	3	25
16. IV/D (Pembina Utama Madya)/Middle Administrator	1	–	1
17. IV/E (Pembina Utama)/Senior Administrator	–	–	–
Jumlah/Total	2 662	2 960	5 622

Sumber/Source: Badan Kepegawaian Negara (BKN)/National Civil Service Agency

2.4 KEUANGAN PEMERINTAH GOVERNMENT FINANCE

Tabel 2.4.1 Realisasi Pendapatan Pemerintah Kabupaten Sambas Menurut Jenis Pendapatan (ribu rupiah), 2019–2022
Actual Sambas Regency Government Revenues by Kind of Revenues (thousand rupiahs), 2019–2022

Jenis Pendapatan/Kind of Revenues	2019	2020
(1)	(2)	(3)
1. Pendapatan Asli Daerah (PAD)/Regional Revenue	148 846 279,61	129 676 504,95
1.1 Pajak Daerah/Regional Tax	53 863 790,70	31 059 856,36
1.2 Retribusi Daerah/Regional Retribution	3 480 929,98	3 913 551,57
1.3 Hasil Perusahaan Milik Daerah dan Pengelolaan Kekayaan Daerah yang Dipisahkan/Regional-Owned Company Revenue and Separated Management of Regional Wealth	2 923 845,29	3 231 061,79
1.4 Lain-lain PAD yang Sah/Other Regional Revenue	88 577 713,64	91 472 035,23
2. Dana Perimbangan/Balance Funds	1 308 548 444,74	1 174 750 191,52
2.1 Bagi Hasil Pajak/Tax Sharing Revenue	26 769 669,73	15 987 045,20
2.2 Bagi Hasil Bukan Pajak/Sumber Daya Alam/Non-Tax Sharing Revenue/Natural Resources	3 970 651,46	7 152 527,38
2.3 Dana Alokasi Umum/General Allocation Fund	894 193 050,00	813 946 622,00
2.4 Dana Alokasi Khusus/Special Allocation Fund	383 615 073,55	337 663 996,94
3. Lain-lain Pendapatan yang Sah/Other Revenue	377 354 914,98	365 221 160,36
3.1 Pendapatan Hibah/Grant	103 710 179,72	94 944 715,66
3.2 Dana Darurat/Emergency Fund	–	–
3.3 Dana Bagi Hasil Pajak dari Provinsi dan Pemerintah Daerah Lainnya/Tax Sharing Revenue from Provincial and Other Regional Governments	66 081 520,26	67 323 277,30
3.4 Dana Penyesuaian dan Otonomi Daerah/Regional Adjustment and Autonomy Fund	204 977 785,00	202 953 167,40
3.5 Bantuan Keuangan dari Provinsi atau Pemerintah Daerah Lainnya/Financial Assistance from Provincial or Other Regional Governments	2 585 430,00	–
3.6 Lainnya/Others	–	–
Jumlah/Total	1 834 749 639,33	1 669 647 856,83

Lanjutan Tabel/Continued Table 2.4.1

Jenis Pendapatan/Kind of Revenues	2021	2022
(1)	(4)	(5)
1. Pendapatan Asli Daerah (PAD)/Regional Revenue	148 131 103,73	167 637 283,80
1.1 Pajak Daerah/Regional Tax	40 515 447,84	38 880 808,16
1.2 Retribusi Daerah/Regional Retribution	3 478 463,60	4 064 776,85
1.3 Hasil Perusahaan Milik Daerah dan Pengelolaan Kekayaan Daerah yang Dipisahkan/Regional-Owned Company Revenue and Separated Management of Regional Wealth	3 041 902,80	3 199 958,78
1.4 Lain-lain PAD yang Sah/Other Regional Revenue	101 095 289,50	121 491 740,01
2. Dana Perimbangan/Balance Funds	1 273 768 267,36	1 228 592 180,22
2.1 Bagi Hasil Pajak/Tax Sharing Revenue	35 958 037,46	31 683 073,33
2.2 Bagi Hasil Bukan Pajak/Sumber Daya Alam/Non-Tax Sharing Revenue/Natural Resources	26 386 192,77	26 211 115,49
2.3 Dana Alokasi Umum/General Allocation Fund	803 744 280,00	800 659 904,62
2.4 Dana Alokasi Khusus/Special Allocation Fund	407 679 757,14	370 038 086,79
3. Lain-lain Pendapatan yang Sah/Other Revenue	421 886 810,64	305 411 160,39
3.1 Pendapatan Hibah/Grant	126 660 996,08	31 136 403,75
3.2 Dana Darurat/Emergency Fund	—	—
3.3 Dana Bagi Hasil Pajak dari Provinsi dan Pemerintah Daerah Lainnya/Tax Sharing Revenue from Provincial and Other Regional Governments	77 576 733,67	83 009 961,38
3.4 Dana Penyesuaian dan Otonomi Daerah/Regional Adjustment and Autonomy Fund	202 459 080,89	179 518 572,00
3.5 Bantuan Keuangan dari Provinsi atau Pemerintah Daerah Lainnya/Financial Assistance from Provincial or Other Regional Governments	15 190 000,00	11 746 223,26
3.6 Lainnya/Others	—	—
Jumlah/Total	1 843 786 181,73	1 701 640 624,41

Sumber/Source: Badan Keuangan Daerah Kabupaten Sambas

Tabel
Table 2.4.2**Realisasi Belanja Pemerintah Kabupaten Sambas Menurut Jenis Belanja (ribu rupiah), 2019–2022**
Actual Sambas Regency Government Expenditures by Kind of Expenditures (thousand rupiahs), 2018–2021

Jenis Pendapatan Kind of Revenues	2019	2020
(1)	(2)	(3)
1. Belanja Tidak Langsung/Indirect Expenditures	952 099 848,86	974 628 041,81
1.1 Belanja Pegawai/Personnel Expenditures	626 368 853,99	599 658 419,10
1.2 Belanja Bunga/Interest Expenditures	1 811 219,81	1 923 456,98
1.3 Belanja Subsidi/Subsidies Expenditures	–	–
1.4 Belanja Hibah/Grant Expenditures	17 770 930,	75 948 692,21
1.5 Belanja Bantuan Sosial/Social Aid Expenditures	3 764 823,7	591 535,00
1.6 Belanja Bagi Hasil/Sharing Fund Expenditure	3 328 739,6	4 940 953,07
1.7 Belanja Bantuan Keuangan/Financial Aids Expenditures	298 765 838,91	287 829 553,91
1.8 Belanja Tidak Terduga/Unpredicted Expenditures	289 442,86	3 735 431,54
2. Belanja Langsung/Direct Expenditures	882 921 283,62	717 563 043,93
2.1 Belanja Pegawai/Personnel Expenditures	67 160 164,49	86 035 715,00
2.2 Belanja Barang dan Jasa/Goods and Services Expenditures	475 895 294,34	393 811 874,38
2.3 Belanja Modal/Capital Expenditure	339 865 824,79	237 715 454,55
Jumlah/Total	1 835 021 132,48	1 692 191 085,74

Lanjutan Tabel/Continued Table 2.4.2

Jenis Pendapatan Kind of Revenues	2020	2022
(1)	(4)	(5)
1. Belanja Tidak Langsung/Indirect Expenditures	...	975 162 402,68
1.1 Belanja Pegawai/Personnel Expenditures	...	605 085 705,99
1.2 Belanja Bunga/Interest Expenditures	...	2 769 704,83
1.3 Belanja Subsidi/Subsidies Expenditures	...	-
1.4 Belanja Hibah/Grant Expenditures	...	98 319 768,26
1.5 Belanja Bantuan Sosial/Social Aid Expenditures	...	674 400,00
1.6 Belanja Bagi Hasil/Sharing Fund Expenditure	...	4 315 048,69
1.7 Belanja Bantuan Keuangan/Financial Aids Expenditures	...	263 324 818,37
1.8 Belanja Tidak Terduga/Unpredicted Expenditures	...	672 956,55
2. Belanja Langsung/Direct Expenditures	...	841 414 319,38
2.1 Belanja Pegawai/Personnel Expenditures	...	0,00
2.2 Belanja Barang dan Jasa/Goods and Services Expenditures	...	616 691 685,00
2.3 Belanja Modal/Capital Expenditure	...	224 722 634,37
Jumlah/Total	...	1 816 576 722,06

Sumber/Source: Badan Keuangan Daerah Kabupaten Sambas

Tabel 2.4.3 **Realisasi Pembiayaan Daerah Kabupaten Sambas (Ribu Rupiah), 2019–2022**
Actual Financing of Second Stage Aoutonomous in Sambas Regency (Thousand Rupiahs), 2019–2022

Jenis Pendapatan Kind of Revenues	2019	2020
(1)	(2)	(3)
1. Penerimaan Pembiayaan Daerah	128 941 585,92	127 753 217,76
1.1 Sisa Lebih Anggaran Daerah Tahun Sebelumnya	44 191 585,92	32 753 217,76
1.2 Pencairan Dana Cadangan	–	–
1.3 Hasil Penjualan Kekayaan Daerah yang Dipisahkan	–	–
1.4 Penerimaan Pinjaman Daerah dan Obligasi Daerah	84 750 000,00	95 000 000,00
1.5 Penerimaan Kembali Pemberian Pinjaman	–	–
1.6 Penerimaan Piutang Daerah	–	–
2. Pengeluaran Pembiayaan Daerah	95 916 875,00	85 750 000,00
2.1 Pembentukan Dana Cadangan	–	–
2.2 Penyertaan Modal (Investasi) Pemerintah Daerah	1 000 000,00	1 000 000,00
2.3 Pembayaran Pokok Utang	94 916 875,00	84 750 000,00
2.4 Pemberian Pinjaman Daerah	–	–
2.5 Pembayaran Belanja Kegiatan Tahun Sebelumnya	–	–
Jumlah/Total	33 024 710,92	42 003 217,76

Lanjutan Tabel/*Continued Table 2.4.3*

Jenis Pendapatan <i>Kind of Revenues</i>	2021	2022
(1)	(4)	(5)
1. Penerimaan Pembiayaan Daerah	172 459 988,84	351 297 403,24
1.1 Sisa Lebih Anggaran Daerah Tahun Sebelumnya	19 459 988,84	279 718 701,62
1.2 Pencairan Dana Cadangan	–	–
1.3 Hasil Penjualan Kekayaan Daerah yang Dipisahkan	–	–
1.4 Penerimaan Pinjaman Daerah dan Obligasi Daerah	153 000 000,00	–
1.5 Penerimaan Kembali Pemberian Pinjaman	–	–
1.6 Penerimaan Piutang Daerah	–	–
1.7 Penghematan Belanja	–	71 578 701,62
2. Pengeluaran Pembiayaan Daerah	96 500 000,00	152 999 834,15
2.1 Pembentukan Dana Cadangan	–	–
2.2 Penyertaan Modal (Investasi) Pemerintah Daerah	1 500 000,00	–
2.3 Pembayaran Pokok Utang	95 000 000,00	152 999 834,15
2.4 Pemberian Pinjaman Daerah	–	–
2.5 Pembayaran Belanja Kegiatan Tahun Sebelumnya	–	–
Jumlah/Total	75 959 988,84	198 297 569,08

Sumber/*Source*: Badan Keuangan Daerah Kabupaten Sambas

Tabel
Table 2.4.4

Realisasi Penerimaan Pajak Daerah Menurut Jenisnya di Kabupaten Sambas (Ribu Rupiah), 2020–2022
Actual Taxes Region by Kind of Revenue in Sambas Regency (Thousand Rupiahs), 2020-2022

No.	Uraian Description	2020	2021	2022
(1)	(2)	(3)	(4)	(5)
1.	Pajak Hotel	404 546,04	502 792,30	655 482,85
2.	Pajak Restoran	3 171 269,80	4 362 845,85	5 188 861,95
3.	Pajak Hiburan	19 819,50	10 310,25	163 450,30
4.	Reklame	517 083,33	526 298,14	586 377,41
5.	Pajak Penerangan Jalan	12 224 205,93	12 730 411,93	15 047 541,42
6.	Pajak Pengambilan Bahan Galian Gol. C	661 240,86	919 065,88	1 076 010,25
7.	Pajak Parkir	146 350,00	166 903,40	218 722,76
8.	Pajak Pengelolaan & Pemanfaatan Sarang Burung Walet	–	–	–
9.	Bea Perolehan Hak Atas Tanah dan Bangunan (BPHTB)	10 475 090,03	16 938 711,91	10 441 854,68
10.	Pajak Bumi dan Bangunan (PBB-P2)	3 440 250,86	4 358 108,18	5 396 756,11
11.	Pajak Air Tanah	–	–	105.750,42
Jumlah/Total		31 059 856,35	40 515 447,84	38 880 808,16

Sumber/Source: Badan Keuangan Daerah Kabupaten Sambas

Tabel
Table 2.4.5

**Realisasi Penerimaan Retribusi Daerah Menurut Jenisnya
di Kabupaten Sambas (Ribu Rupiah), 2020–2022**
**Actual Region Retribution by Kind of Revenue in Sambas
Regency (Thousand Rupiahs), 2020–2022**

No.	Uraian Description	2020	2021	2022
(1)	(2)	(3)	(4)	(5)
1.	Retribusi Pelayanan Kesehatan (LABKESDA)	230 925,70	195 307,50	124 248,50
2.	Retribusi Pelayanan Kebersihan	800 605,00	835 783,00	874 335,00
3.	Ret. Penggantian Biaya Cetak KTP;KK & Capil	–	–	–
	Ret. Penggantian Biaya Cetak KTP	–	–	–
	Ret. Penggantian Biaya Cetak KK	–	–	–
	Ret. Penggantian Biaya Cetak Akte	–	–	–
4.	Retribusi Parkir di Tepi Jalan Umum	43 207,00	61 033,00	85 175,00
5.	Retribusi Pelayanan Pasar	155 807,00	165 972,00	253 163,00
6.	Ret. Pengujian Kendaraan Bermotor	600,00	–	–
7.	Ret. Jasa Usaha Pemakaian Kekayaan Daerah	127 460,80	113 397,00	122 008,00
8.	Ret. Js. Usaha Psr Grosir dan/atau Pertokoan	43 500,00	36 000,00	38 400,00
9.	Retribusi Tempat Pelelangan Ikan	–	–	–
10.	Retribusi Jasa Usaha Terminal	10 900,00	6 400,00	300,00
11.	Retribusi Tempat Khusus Parkir	–	–	–
12.	Retribusi Rumah Potong Hewan	–	–	–
13.	Retribusi Penyeberangan di air	–	–	–
14.	Retribusi Kepelabuhan	246 183,73	230 234,81	249 265,55

Lanjutan Tabel/*Continued Table 2.4.5*

No.	Uraian Description	2020	2021	2022
(1)	(2)	(3)	(4)	(5)
15.	Retribusi Izin Mendirikan Bangunan	757 365,14	757 365,14	1 280 670,80
16.	Retribusi Izin Gangguan	–	–	–
17.	Retribusi Izin Trayek	130,00	130,00	5 730,00
18.	Retribusi Surat Izin Usaha Perikanan	–	–	–
19.	Retribusi Penggantian Biaya Cetak Peta	–	–	–
20.	Retribusi Pelayanan Tera Ulang	77 807,15	77 807,15	107 710,00
21.	Retribusi Pengendalian Menara Komunikasi	988.314,00	988 314,00	898 821,00
22.	Retribusi Penjualan Produksi Usaha Daerah	–	–	–
23.	Retribusi Pelayanan Tempat Rekreasi & Olahraga	10 720,00	10 720,00	24 950,00
Jumlah/Total		3 478 463,60	3 478 463,60	4 064 776,85

Sumber/*Source*: Badan Keuangan Daerah Kabupaten Sambas

**Tabel
Table 2.4.6**

Realisasi Penerimaan Hasil Perusahaan Daerah yang Dipisahkan dan Lain-Lain Pendapatan Asli Daerah yang Sah Menurut Jenisnya di Kabupaten Sambas (Ribu Rupiah), 2022

Regional-Owned Company Revenue and Separated Management of Regional Wealth by Kind of Revenues, 2022

No.	Uraian/Description	2022
(1)	(2)	(3)
1.	Hasil Perusahaan Daerah yang Dipisahkan	3 199 958,78
	Bagian Laba atas Perusahaan Milik Daerah / BUMD PT. Bank Kalbar	3 199 958,78
2.	Lain-Lain PAD Yang Sah	121 491 740,01
	A. Penerimaan Jasa Giro Kas Daerah	1 170 257,89
	Jasa Giro Bank Kalbar	–
	Jasa Giro Bank BNI	–
	Jasa Giro Bank Mandiri	–
	Jasa Giro Bank Mandiri Syariah	–
	Jasa Giro Bank BRI	–
	B. Penerimaan Ganti Rugi atas Kerugian/Kehilangan Kekayaan Daerah / TPTGR	–
	Kerugian uang Daerah	–
	C. Pendapatan dari Pengembalian	780 730,11
	Kelebihan Pembayaran Gaji & Tunjangan Lainnya	780 730,11
	Kelebihan Pembayaran Kegiatan	–
	D. Pendapatan dari Angsuran / Cicilan Penjualan	–
	Angsuran / Cicilan Penjualan Rumah Jabatan / Rumah Dinas	–
	Angsuran / Cicilan Penjualan Kendaraan Roda Dua & Roda Empat	–
	E. Lain-Lain Pendapatan yang Sah	812 075,94
	Puskesmas (Jamkesmas, Jamkesda & Askes)	–
	Pendapatan Lain-lain	–
	F. Pendapatan BLUD	118 728 676,06
	Rumah Sakit Umum Daerah Sambas	–
	Rumah Sakit Umum Daerah Pemangkat	–
	Puskesmas	–
	Jumlah/Total	124 691 698,80

Sumber/Source: Badan Keuangan Daerah Kabupaten Sambas

BAB 3

CHAPTER

PENDUDUK DAN KETENAGAKERJAAN

Population and Employment

JUMLAH PENDUDUK
TOTAL POPULATION

647.844 jiwa

JUMLAH PENDUDUK PEREMPUAN
TOTAL OF FEMALE POPULATION

331.046 jiwa

316.798 jiwa

101 jiwa/km²

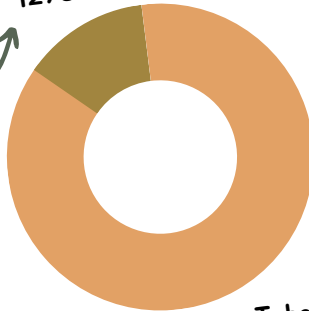
JUMLAH PENDUDUK LAKI-LAKI
TOTAL OF MAN POPULATION

KEPADATAN PENDUDUK
POPULATION DENSITY



Kec. Selakau Timur
12785

PENDUDUK TERENDAH 2022
Least Population, 2022



PENDUDUK TERBANYAK 2022
Most Population, 2022

Kec. Tebas
82445

PENJELASAN TEKNIS

TECHNICAL NOTES

1. Salah satu sumber data kependudukan adalah sensus penduduk yang dilaksanakan setiap sepuluh tahun sekali. Sensus penduduk telah dilaksanakan sebanyak tujuh kali sejak Indonesia merdeka, yaitu tahun 1961, 1971, 1980, 1990, 2000, 2010, dan 2020. Keenam sensus penduduk sebelumnya dilaksanakan dengan menggunakan metode tradisional, yaitu mencatat setiap penduduk dari rumah ke rumah. Pertama kalinya dalam sejarah sensus penduduk di Indonesia, Sensus Penduduk 2020 (SP2020) menggunakan metode kombinasi yaitu dengan memanfaatkan data Administrasi Kependudukan (Admnduk) dari Direktorat Jenderal Kependudukan dan Pencatatan Sipil (Ditjen Dukcapil) Kementerian Dalam Negeri (Kemendagri) sebagai data dasar pelaksanaan SP2020. Hal ini dirancang dan dilaksanakan sebagai upaya untuk mewujudkan “SATU DATA KEPENDUDUKAN INDONESIA”.

SP2020 mencakup seluruh penduduk yang tinggal di wilayah teritorial Indonesia, mencakup Warga Negara Indonesia (WNI) dan Warga Negara Asing (WNA) yang telah menetap atau berencana menetap di wilayah

1. *One of the sources of demographic data is population census, which is conducted every ten years. Population Census has been conducted seven times since Indonesia’s independence: 1961, 1971, 1980, 1990, 2000, 2010, and 2020. The previous six population censuses were carried out using the traditional method, canvassing each person door-to-door. For the first time in the history of the population census in Indonesia, the 2020 Population Census (PC2020) used a combined method, that is utilizing Population Administration data managed by the Directorate General of Population and Civil Registration of the Ministry of Home Affairs as the basic data for the population census. This is designed and implemented as an effort to realize “ONE INDONESIAN POPULATION DATA”.*

PC2020 covered all residents who live in Indonesia’s territory, including Indonesian citizens (WNI) and foreign citizens (WNA) who have stayed or plan to stay in Indonesian territory for at least one year. The Indonesian citizens who

Indonesia selama minimal satu tahun. WNI yang dicakup juga termasuk mereka yang berada di luar negeri, yaitu Anggota Korps Diplomatik Republik Indonesia beserta keluarganya di luar negeri dan Anggota TNI/POLRI beserta keluarganya yang sedang melakukan misi perdamaian di luar negeri.

Untuk tahun yang tidak dilaksanakan sensus penduduk, data kependudukan diperoleh dari hasil proyeksi penduduk. Proyeksi penduduk merupakan suatu perhitungan ilmiah yang didasarkan pada asumsi dari komponen-komponen perubahan penduduk, yaitu kelahiran, kematian, dan migrasi (migrasi internasional dan migrasi risen antar provinsi). Proyeksi penduduk interim 2020-2023 dihitung menggunakan data dasar penduduk hasil perapihan umur dari data Administrasi Kependudukan dan SP2020 dengan menggunakan asumsi Angka Kelahiran Total sejak tahun 2020 konstan 2,1 (sesuai Proyeksi Survei Penduduk antar Sensus (SUPAS) 2015-2045), Angka Kematian Bayi (AKB) meneruskan hasil Proyeksi SUPAS 2015-2045, dan pola migrasi 2020 sama dengan pola migrasi hasil SUPAS 2015.

are covered also include those who are abroad, namely members of the Diplomatic Corps of the Republic of Indonesia and their families abroad and members of the TNI/POLRI and their families who are carrying out Peacekeeping Missions abroad.

For the periods besides the census year, population projection is applied to estimate population for those years. The population projection is an estimation based on the demographic components, such as birth, death, and migration (international migration and recent migration). The interim population projection for 2020-2023 is calculated from the single age smoothed combined from Population Administration Data and the 2020 Population Census. It uses the assumption that the Total Fertility Rate (TFR) since 2020 is constant at 2.1 (according to the population projection of 2015-2045 Intercensal Population Survey (SUPAS)), Infant Mortality Rate (IMR) continues the results of the 2015-2045 SUPAS Projection, and the 2020 migration pattern is the same as the pattern of migration in SUPAS2015 results.

Dalam publikasi ini, data yang disajikan merupakan hasil SP2020 (September), dan hasil proyeksi penduduk interim 2020-2023 (pertengahan tahun/Juni).

The data presented in this publication are the PC2020 results (September) and the 2020-2023 interim population projection results (midyear/June).

- 2. Penduduk Indonesia** adalah semua orang yang berdomisili di wilayah teritorial Indonesia, mencakup Warga Negara Indonesia (WNI) dan Warga Negara Asing (WNA) yang telah menetap selama satu tahun atau lebih atau berencana menetap di wilayah Indonesia selama minimal satu tahun. Pada sensus sebelumnya referensi waktu dalam konsep kependudukan adalah enam bulan. Perubahan ini didasari oleh UU No. 24 Tahun 2013 tentang Perubahan atas UU No. 23 Tahun 2006 tentang Administrasi Kependudukan pada Pasal 15.
- 2. The population of Indonesia** are all people who live in Indonesia's territory, including Indonesian citizens and foreign citizens who have lived for one year or more or plan to stay in Indonesia territory for at least one year. In the previous census the time reference in the population concept was six months. This change is based on Law no.24 of 2013 concerning Amendments to Law no. 23 of 2006 concerning Population Administration in Article 15.
- 3. Laju pertumbuhan penduduk per tahun** adalah angka yang menunjukkan rata-rata tingkat penambahan penduduk per tahun dalam jangka waktu tertentu. Angka ini dinyatakan sebagai persentase dari penduduk dasar. Metode penghitungan laju pertumbuhan penduduk yang digunakan oleh BPS adalah metode geometrik.
- 3. Annual population growth rate** is a number that shows the average rate of population growth per year in a certain period. This rate is a percentage of the basic population. The method used by Statistics Indonesia is the geometric method
- 4. Kepadatan penduduk** adalah ukuran persebaran penduduk yang menunjukkan jumlah penduduk untuk setiap
- 4. Population density** is a measure of the distribution of the population which shows the total population for each square kilometer of area.

kilometer persegi luas wilayah.

5. **Rasio jenis kelamin** adalah perbandingan antara jumlah penduduk laki-laki dan jumlah penduduk perempuan pada suatu daerah dan waktu tertentu, yang biasanya dinyatakan dalam banyaknya penduduk laki-laki per 100 perempuan.
6. **Distribusi penduduk** adalah pola persebaran penduduk di suatu wilayah, baik berdasarkan batas-batas geografis maupun berdasarkan batas-batas administrasi pemerintahan.
7. **Komposisi penduduk** adalah pola persebaran penduduk menurut karakteristiknya, contoh: penduduk menurut kelompok umur, penduduk menurut jenis kelamin.
8. **Penduduk usia kerja** adalah penduduk yang berumur 15 tahun ke atas.
9. **Angkatan kerja** adalah penduduk usia kerja (15 tahun ke atas) yang bekerja, punya pekerjaan namun sementara tidak bekerja, dan pengangguran.
10. **Bekerja** adalah kegiatan ekonomi yang dilakukan oleh seseorang dengan maksud memperoleh atau membantu memperoleh pendapatan atau keuntungan dan lamanya bekerja paling
5. **Sex ratio** is the ratio between total male population and female population in a certain area and at a certain time, which is usually stated in the number of male residents per 100 females.
6. **Population distribution** is the pattern of population distribution in an area, either by geographic boundaries or by government administrative boundaries.
7. **Population composition** is the pattern of population distribution by its characteristics, for example: population by age group, population by sex
8. **Working age population** is persons of 15 years and over.
9. **Labor force** are persons of 15 years and over, who in the previous week were working, temporarily absent from work but having jobs, and unemployment.
10. **Working** is economic activity conducted by a person and intended to earn income by doing work or helping to do work at least one hour continuously during the previous week (including unpaid

sedikit 1 jam secara terus menerus dalam seminggu yang lalu (termasuk pekerja keluarga tanpa upah yang membantu dalam suatu usaha/kegiatan ekonomi).

family worker/s for any economic activity).

- 11. Jumlah jam kerja seluruhnya** adalah jumlah jam kerja yang digunakan untuk bekerja (tidak termasuk jam kerja istirahat resmi dan jam kerja yang digunakan untuk hal-hal di luar pekerjaan).
- 11. Total working hours** is the total hours spent by an employee to perform all jobs (excluding the time used for other activities which are not classified as work).
- 12. Lapangan usaha** adalah bidang kegiatan dari pekerjaan/ tempat bekerja di mana seseorang bekerja. Klasifikasi lapangan usaha mengikuti Klasifikasi Baku Lapangan Usaha Indonesia (KBLI) dalam 1 digit.
- 12. Industry** is field of a person's activity or establishment. The classification of industries follows the Indonesia Standard Industrial Classification (KBLI) in one digit.
- 13. Status pekerjaan** adalah kedudukan seseorang dalam unit usaha/kegiatan dalam melakukan pekerjaan.
- 13. Employment status** is the status of a person at his place of work or establishment where he was employed.
- 14. Berusaha sendiri tanpa dibantu orang lain** adalah bekerja atau berusaha dengan menanggung risiko secara ekonomis, yaitu dengan tidak kembalinya ongkos produksi yang telah dikeluarkan dalam rangka usahanya tersebut, serta tidak menggunakan pekerja dibayar maupun pekerja tak dibayar, termasuk yang sifat pekerjaannya memerlukan teknologi atau keahlian khusus.
- 14. Own-account worker** is a person who works at his own risk without assisted by paid per mount worker or unpaid worker include technical job or skill job.
- 15. Berusaha dibantu buruh tidak**
- 15. Employer assisted by**

tetap/buruh tidak dibayar adalah bekerja atau berusaha atas risiko sendiri, dan menggunakan buruh/pekerja tak dibayar dan atau buruh/pekerja tidak tetap.

temporary workers/unpaid worker is a person who works at his own risk and assisted by temporary worker/unpaid worker.

16. Berusaha dibantu buruh tetap/buruh dibayar adalah berusaha atas risiko sendiri dan mempekerjakan paling sedikit satu orang buruh/pekerja tetap yang dibayar.

16. Employer assisted by permanent workers/paid workers is a person who doing his business at her/his own risk at least one assisted by paid permanent worker.

17. Buruh/karyawan/pegawai adalah seseorang yang bekerja pada orang lain atau instansi/kantor/ perusahaan secara tetap dengan menerima upah/gaji baik berupa uang maupun barang. Buruh yang tidak mempunyai majikan tetap, tidak digolongkan sebagai buruh/karyawan, tetapi sebagai pekerja bebas. Seseorang dianggap memiliki majikan tetap jika memiliki 1 (satu) majikan (orang/rumah tangga) yang sama dalam sebulan terakhir, khusus pada sektor bangunan batasannya tiga bulan. Apabila majikannya instansi/ lembaga, boleh lebih dari satu.

17. Employee is a person who work permanently for other people or institution/office/ company and gains some money/cash or goods as wage/salary. Labor who have no permanent employer is not categorized as a laborer/ worker/ employee but casual worker. A laborers in general is considered to have a permanent employer if he has the same employer during the past month, particularly for building construction sector is 3 months. If the employer is an institution, more than 1 (one) employer is allowed.

18. Pekerja bebas adalah seseorang yang bekerja pada orang lain/ majikan/institusi yang tidak tetap (lebih dari 1 majikan dalam sebulan terakhir) di usaha pertanian baik berupa usaha rumah tangga maupun bukan usaha rumah tangga, ataupun

18. Casual employee is a person who does not work permanently for other people/employer/ institution (more than 1 employer during the last 1 month) in agricultural sector, either home industry or not home industry, or in non-agricultural sector based on remuneration paid

di nonpertanian atas dasar balas jasa dengan menerima upah atau imbalan baik berupa uang maupun barang, dan baik dengan sistem pembayaran harian maupun borongan

with money or goods, and based on daily or contact payment system.

19. Pekerja tak dibayar adalah seseorang yang bekerja membantu usaha untuk memperoleh penghasilan/keuntungan yang dilakukan oleh salah seorang anggota rumah tangga atau bukan anggota rumah tangga tanpa mendapat upah/gaji baik berupa uang maupun barang.

19. Unpaid worker is a person who intended to work without pay either with money or good, in an establishment run by other members of the family, relative or neighbour.

ULASAN**DESCRIPTION****Kependudukan**

Penduduk merupakan modal dasar pembangunan, seperti yang tercantum dalam Program Pembangunan Nasional bahwa manusia Indonesia atau penduduk disebut sebagai modal dasar di samping modal dasar lainnya, apabila mereka dapat dibina dan dikerahkan secara efektif. Namun penduduk juga dapat menjadi beban pembangunan apabila tidak berkualitas, baik kualitas pendidikan, kesehatan mental dan fisik. Oleh karena itu penduduk yang banyak bukan jaminan bagi tercapainya keberhasilan pembangunan.

Berdasarkan hasil Proyeksi Penduduk Interim 2020-2023 di tabel 3.1.1, penduduk Kabupaten Sambas pada tahun 2022 berjumlah sekitar 647,80 ribu jiwa dengan kepadatan penduduk sekitar 101 jiwa per kilometer persegi atau 3.322 jiwa per desa.

Dari segi persebaran penduduk antar kecamatan, terdapat perbedaan yang cukup tajam. Kecamatan Pemangkat merupakan kecamatan dengan tingkat kepadatan penduduk tertinggi yaitu sekitar 487 jiwa/km². Sebaliknya, Sajingan Besar dengan kepadatan penduduk terkecil hanya dihuni 10 jiwa/km².

Population

According to economic theory, population is one of important capital in development, as mentioned in National Development Program, that Indonesian or population, if they can be constructed and empowered effectively, is a basic capital among others. But the people can be a burden if they are not have good quality in education, mentally and physically health. Therefore, the big number of population is not a guarantee for reaching the successful of development.

As seen on table 3.1.1, the total population of Sambas Regency 2022 based on Interim Population Projection 2020-2023 was 647.80 thousand with population density around 101 persons per square kilometer or 3,322 persons per countryside.

In terms of inter subdistricts population distribution, there are quite sharp differences shown on the table. Pemangkat District represent district with highest density that is 487 per square kilometer. In contrast, the most spacious district was Sajingan Besar with only 10 person per square kilometer.

Ketenagakerjaan

Pertumbuhan tenaga kerja yang kurang diimbangi dengan pertumbuhan lapangan kerja akan menyebabkan tingkat kesempatan kerja cenderung menurun. Meski demikian jumlah penduduk yang bekerja tidak selalu menggambarkan jumlah kesempatan kerja yang ada. Hal ini dikarenakan sering terjadinya mismatch dalam pasar kerja.

Tenaga kerja adalah modal bagi geraknya roda pembangunan. Jumlah dan komposisi tenaga kerja akan terus mengalami perubahan seiring dengan berlangsungnya proses demografi. Pada tahun 2022, di Kabupaten Sambas terdapat 402.146 penduduk usia kerja. Bagian dari penduduk usia kerja yang aktif dalam kegiatan ekonomi disebut angkatan kerja. Tingkat Partisipasi Angkatan Kerja (TPAK), merupakan ukuran yang menggambarkan jumlah angkatan kerja untuk setiap 100 penduduk usia kerja. Berdasarkan hasil Sakernas 2022 TPAK Kabupaten Sambas sebesar 74,12 persen.

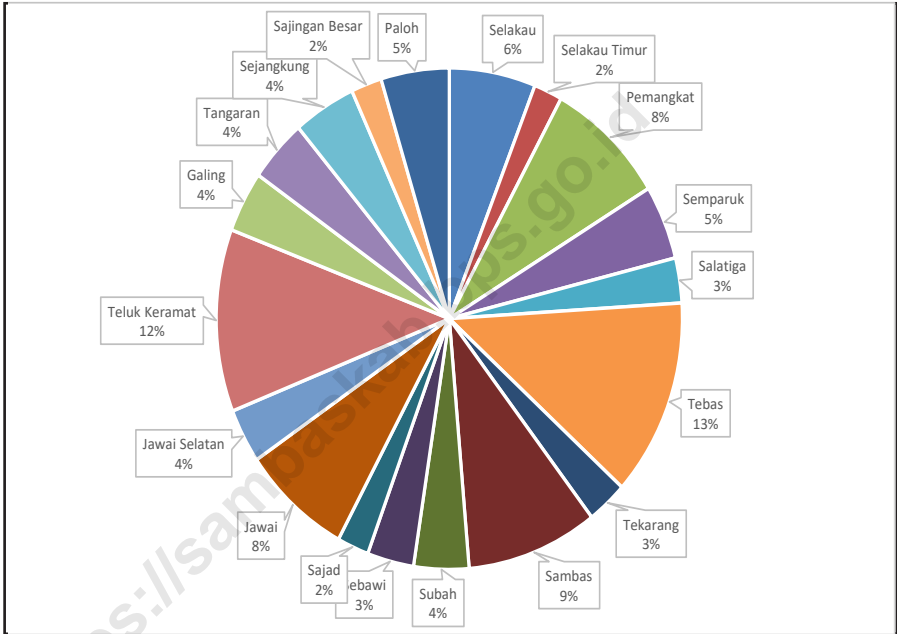
Employment

The growth of labor force that exceeded the growth of working opportunities will lower employment opportunity rate. However, the number of working population does not always reflected the number of employment opportunities due to mismatch in the labor market.

Manpower is one capital in the development dynamics. Total number and the composition of manpower will change parallel with demographic process. In 2022 the working age population in Sambas Regency accounted for 402,146. The working age population who economically active are called labor force. Labor Force Participation Rates (LFPRs) is a measurement that illustrates number of population classified as labor force for every 100 working age population. Based on National Labour Force Survey (Sakernas) 2022, Sambas Regency LFPRs was 74.12 percent.

Gambar 3.1
Figures

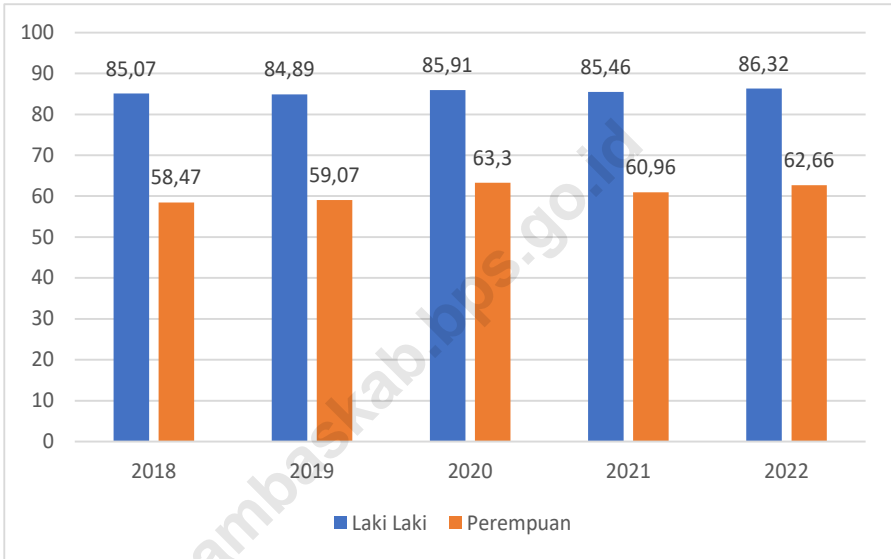
Persentase Penduduk menurut Kecamatan di Kabupaten Sambas (%), 2022
Percentage of Total Population by Subdistrict in Sambas Regency (%), 2022



Sumber/Source : Badan Pusat Statistik/BPS-Statistics Indonesia

Gambar 3.2
Figures

Tingkat Partisipasi Angkatan Kerja menurut Gender di Kabupaten Sambas, 2018-2022
Labor Force Participation Rates by Sex in Sambas Regency, 2018-2022



Sumber/Source : BPS, Survei Angkatan Kerja Nasional (Sakernas) Agustus/BPS-Statistics Indonesia, August National Labor Force Survey

3.1 PENDUDUK POPULATION

Tabel 3.1.1 **Penduduk, Laju Pertumbuhan Penduduk, Distribusi Persentase Penduduk, Kepadatan Penduduk, Rasio Jenis Kelamin Penduduk Menurut Kecamatan di Kabupaten Sambas, 2021 dan 2022**
Population, Population Growth Rate, Percentage Distribution of Population, Population Density, and Population Sex Ratio by Subdistrict in Sambas Regency, 2021 and 2022

Kecamatan Subdistrict	Penduduk (ribu) Population (thousand)		Laju Pertumbuhan Penduduk per Tahun Annual Population Growth Rate (%)
	2021 ²	2022 ²	2020-2022 ⁴
(1)	(2)	(3)	(5)
Selakau	38,20	38,80	1,47
Selakau Timur	12,60	12,80	1,24
Pemangkat	53,60	54,10	0,97
Semparuk	30,60	31,00	1,57
Salatiga	18,50	18,80	1,40
Tebas	81,20	82,50	1,50
Tekarang	17,80	18,20	1,95
Sambas	58,00	59,00	1,60
Subah	24,20	24,80	2,21
Sebawi	20,50	20,90	1,78
Sajad	13,90	14,20	2,34
Jawai	48,20	49,20	2,17
Jawai Selatan	22,40	22,80	1,45
Teluk Keramat	75,10	76,20	1,52
Galing	25,20	25,60	1,53
Tangaran	26,10	26,50	1,36
Sejangkung	27,80	28,20	1,28
Sajingan Besar	13,50	13,80	2,17
Paloh	30,20	30,70	1,42
Kabupaten Sambas	637,80	647,80	1,57

Lanjutan Tabel/*Continued Table 3.1.1*

Kecamatan Subdistrict	Persentase Penduduk Percentage of Total Population		Kepadatan Penduduk per km ² Population Density per sq.km	
	2021 ¹	2022 ²	2021 ¹	2022 ²
(1)	(6)	(7)	(8)	(9)
Selakau	6,00	5,99	295	300
Selakau Timur	1,98	1,97	77	78
Pemangkat	8,40	8,35	483	487
Semparuk	4,79	4,79	339	344
Salatiga	2,90	2,90	224	227
Tebas	12,73	12,73	205	208
Tekarang	2,79	2,81	214	219
Sambas	9,10	9,10	235	239
Subah	3,80	3,82	38	38
Sebawi	3,22	3,23	127	130
Sajad	2,18	2,20	147	150
Jawai	7,55	7,60	248	254
Jawai Selatan	3,51	3,51	240	243
Teluk Keramat	11,77	11,77	135	137
Galing	3,95	3,94	76	77
Tangaran	4,09	4,08	140	142
Sejangkung	4,36	4,35	95	97
Sajingan Besar	2,12	2,13	10	10
Paloh	4,74	4,73	26	27
Kabupaten Sambas	100,00	100,00	100	101

Lanjutan Tabel/Continued Table 3.1.1

Kecamatan Subdistrict	Rasio Jenis Kelamin Penduduk Population Sex Ratio	
	2021 ²	2022
(1)	(10)	(11)
Selakau	104,35	103,8
Selakau Timur	104,42	103,9
Pemangkat	102,60	102,0
Semparuk	104,16	104,1
Salatiga	103,37	103,0
Tebas	104,18	103,9
Tekarang	104,71	105,0
Sambas	102,76	102,3
Subah	108,33	107,3
Sebawi	104,79	104,7
Sajad	98,40	98,2
Jawai	105,55	106,3
Jawai Selatan	107,76	107,8
Teluk Keramat	105,37	105,9
Galing	103,54	102,8
Tangaran	105,31	106,1
Sejangkung	105,34	104,8
Sajingan Besar	111,89	110,4
Paloh	106,33	106,1
Kabupaten Sambas	104,66	104,5

- Catatan/Note: ¹ Hasil Sensus Penduduk (SP) 2020 (September)/The Result of 2020 Population Census (September)
² Hasil Proyeksi Penduduk Interim 2020–2023 (Pertengahan tahun/Juni)/The result of Interim Population Projection 2020–2023 (mid year/June)
³ Laju pertumbuhan penduduk dihitung berdasarkan penduduk tahun 2010 (Mei) dibandingkan dengan penduduk tahun 2020 (September)/ The growth rate refers to the change of the population in 2010 (May) to the population in 2020 (September)
⁴ Laju pertumbuhan penduduk dihitung berdasarkan penduduk tahun 2020 (September) dibandingkan dengan penduduk tahun 2021 (Juni)/ The growth rate refers to the change of the population in 2020 (September) to the population in 2021 (June)

Sumber/Source: Badan Pusat Statistik/BPS-Statistics Indonesia

Tabel
Table 3.1.2

Jumlah Penduduk Menurut Kelompok Umur dan Jenis Kelamin di Kabupaten Sambas, 2022
Population by Age Groups and Sex in Sambas Regency, 2022

Kelompok Umur <i>Age Groups</i>	Jenis Kelamin/Sex		
	Laki-Laki <i>Male</i>	Perempuan <i>Female</i>	Jumlah <i>Total</i>
(1)	(2)	(3)	(4)
0–4	29 257	27 538	56 795
5–9	28 885	27 704	56 589
10–14	29 038	27 199	56 237
15–19	27 703	26 255	53 958
20–24	26 312	24 823	51 135
25–29	25 597	23 581	49 178
30–34	26 699	23 614	50 313
35–39	27 562	24 751	52 313
40–44	25 143	23 573	48 716
45–49	22 805	21 418	44 223
50–54	18 147	16 958	35 105
55–59	14 154	14 395	28 549
60–64	11 375	12 657	24 032
65–69	8 892	9 808	18 700
70–74	5 185	6 336	11 521
75+	4 292	6 188	10 480
Kabupaten Sambas	331 046	316 798	647 844

Catatan/Note: Hasil Proyeksi Penduduk Interim 2020-2023 (Pertengahan Tahun/Juni)/*The result of Interim Population 2020-2023 (mid year/June)*

Sumber/Source: Badan Pusat Statistik/BPS-Statistics Indonesia

3.2 KETENAGAKERJAAN EMPLOYMENT

Tabel 3.2.1 Jumlah Penduduk Berumur 15 Tahun Keatas Menurut Jenis Kegiatan Selama Seminggu yang Lalu dan Jenis Kelamin di Kabupaten Sambas, 2022
Population Aged 15 Years and Over by Type of Activity During The Previous Week and Sex in Sambas Regency, 2022

Kegiatan Utama <i>Main Activity</i>	Jenis Kelamin/Sex		
	Laki-Laki <i>Male</i>	Perempuan <i>Female</i>	Laki-Laki+ Perempuan <i>Male+Female</i>
(1)	(2)	(3)	(4)
Penduduk Berumur 15 Tahun Ke Atas	194 817	207 329	402 146
I. Angkatan Kerja/<i>Economically Active</i>	168 159	129 902	298 061
1. Bekerja/ <i>Working</i>	86,32%	62,66%	74,12%
2. Tingkat Partisipasi Angkatan Kerja (%)	157 828	125 090	282 918
3. Pengangguran Terbuka/ <i>Unemployment</i>	10 331	4 812	15 143
4. Tingkat Pengangguran Terbuka (%)	6,14%	3,70%	5,08%
II. Bukan Angkatan Kerja/<i>Not Economically Active</i>	26 658	77 427	104 085
1. Sekolah/ <i>Attending School</i>	11 357	7 647	19 004
2. Mengurus Rumah Tangga/ <i>Housekeeping</i>	6 202	64 728	70 930
3. Lainnya/ <i>Others</i>	9 099	5 052	14 151

Sumber/Source: BPS, Survei Angkatan Kerja Nasional (Sakernas) Agustus/BPS-Statistics Indonesia, August National Labor Force Survey

Tabel 3.2.2
Table

Penduduk Berumur 15 Tahun ke Atas Menurut Pendidikan Tertinggi yang Ditamatkan dan Jenis Kegiatan Selama Seminggu yang Lalu di Kabupaten Sambas, 2022
Population 15 Years of Age and Over by Educational Attainment and Type of Activity During the Previous Week in Sambas Regency, 2021

Pendidikan Tertinggi yang Ditamatkan <i>Educational Attainment</i>	Angkatan Kerja/ <i>Economically Active</i>			Persentase Bekerja terhadap Angkatan Kerja <i>Percentage of Working to Economically Active</i>
	Bekerja <i>Working</i>	Pengangguran ¹ <i>Unemployment¹</i>	Jumlah Angkatan Kerja <i>Total of Economically Active</i>	
(1)	(2)	(3)	(4)	(5)
≤ SD	161 649	4 707	166 356	97,17%
SMP	46 926	4 346	51 272	91,52%
SMA/SMK	51 997	5 421	57 418	90,56%
Perguruan Tinggi ≤ SMA/SMK	22 346	669	23 015	97,09%
Jumlah/Total	282 918	15 143	298 061	94,92%

Lanjutan Tabel/*Continued Table 3.2.2*

Pendidikan Tertinggi yang Ditamatkan Educational Attainment	Bukan Angkatan Kerja Not Economically Active	Jumlah Total	Persentase Angkatan Kerja terhadap Penduduk Usia Kerja Percentage of Economically Active to Working Age Population
(1)	(6)	(7)	(8)
≤ SD	56 700	223 056	74,58%
SMP	30 451	81 723	62,74%
SMA/SMK	14 671	72 089	79,65%
Perguruan Tinggi ≤ SMA/SMK	2 263	25 278	91,05%
Jumlah/Total	104 085	402 146	74,12%

Catatan/Note: ¹ 1. Mencari pekerjaan/*Looking for work*
 2. Mempersiapkan usaha/*Establishing a new business/firm*
 3. Merasa tidak mungkin mendapat pekerjaan/*Feeling hopeless in looking for work (discouraged job seekers)*
 4. Sudah punya pekerjaan tetapi belum mulai bekerja/*Having job already but not starting to work yet*

Sumber/Source: BPS, Survei Angkatan Kerja Nasional (Sakernas) Agustus/BPS-Statistics Indonesia, August National Labor Force Survey

Tabel
Table 3.2.3

Penduduk Berumur 15 Tahun Ke Atas yang Bekerja Selama Seminggu yang Lalu Menurut Status Pekerjaan Utama dan Jenis Kelamin di Kabupaten Sambas, 2022
Population 15 Years of Age and Over who Worked During The Previous Week by Main Employment Status and Sex in Sambas Regency, 2022

Status Pekerjaan Utama Main Employment Status	Laki-Laki Male	Perempuan Female	Jumlah Total
(1)	(2)	(3)	(4)
Berusaha sendiri <i>Own account worker</i>	31 974	36 524	68 498
Berusaha dibantu buruh tidak tetap/buruh tidak dibayar <i>Employer assisted by temporary worker/unpaid worker</i>	40 335	24 439	64 774
Berusaha dibantu buruh tetap/buruh dibayar <i>Employer assisted by permanent worker/paid worker</i>	5 972	2 024	7 996
Buruh/Karyawan/Pegawai/ <i>Employee</i>	58 734	24 978	83 712
Pekerja bebas di pertanian <i>Agriculture Casual worker</i>	7 184	232	7 416
Pekerja bebas di non pertanian <i>Non Agriculture Casual worker</i>	6 108	162	6 270
Pekerja tak di bayar <i>Family Worker / Unpaid Worker</i>	7 521	36 731	44 252
Jumlah/Total	157 828	125 090	282 918

Sumber/Source: BPS, Survei Angkatan Kerja Nasional (Sakernas) Agustus/BPS-Statistics Indonesia, August National Labor Force Survey

Tabel 3.2.4 Jumlah Tenaga Kerja yang Mencari Pekerjaan Menurut Tingkat Pendidikan di Kabupaten Sambas, 2022
Number of Employees Who Looking for work by Educational Attainment in Sambas Regency, 2022

Bulan Month	SD	SMP	SMA	DI/DII/DIII	S1	S2
(1)	(2)	(3)	(4)	(5)	(6)	(7)
Januari / January	2	10	25	8	15	–
Pebruari / February	–	–	29	10	15	–
Maret / March	–	2	12	3	6	–
April / April	2	2	6	–	4	–
Mei / May	184	139	105	4	2	–
Juni / June	149	177	116	–	11	1
Juli / July	–	5	20	3	10	–
Agustus / August	7	7	16	1	1	–
September / September	120	163	119	2	5	–
Oktober / October	31	41	29	1	12	–
Nopember / November	229	95	86	3	9	–
Desember / December	–	–	12	8	3	1
2022	724	641	575	43	93	2
2021	1	9	396	37	84	–
2020	880	465	361	29	100	1
2019	1 393	601	576	43	117	3
2018	1 699	585	471	92	233	–

Sumber/Source: Dinas Tenaga Kerja dan Transmigrasi Kabupaten Sambas

Tabel 3.2.5 Jumlah Tenaga Kerja yang Dipekerjakan pada Perusahaan Menurut Lapangan Usaha di Kabupaten Sambas, 2022
Table 3.2.5 *Number of Employee Worked in Company by Industry in Sambas Regency, 2022*

No.	Lapangan Usaha	Jumlah Perusahaan	Laki-Laki Male	Perempuan Female	Jumlah Total
(1)	(2)	(3)	(4)	(5)	(6)
1.	Pertanian/Perkebunan	125	8 668	2 369	11 037
2.	Pertambangan	15	41	9	50
3.	Industri	10	297	161	458
4.	Listrik	2	65	9	74
5.	Bangunan	–	–	–	–
6.	Perdagangan	245	1 237	258	1 495
7.	Angkutan	9	90	9	99
8.	Jasa Perusahaan	218	1 205	406	1 611
9.	Jasa Sosial Perorangan	501	1 815	306	2 121
	2022	1 125	13 418	3 527	16 945
	2021	1 125	12 930	3 414	16 344
	2020	643	12 239	3 557	15 796
	2019	1 005	12 229	3 557	15 786
	2018	485	8 078	2 943	11 021

Sumber/Source: Dinas Tenaga Kerja dan Transmigrasi Kabupaten Sambas Bidang Hubungan Industri dan Pengawasan

Tabel 3.2.6 Banyaknya Penempatan Tenaga Kerja Indonesia Asal Kabupaten Sambas Menurut Negara Tujuan dan Jenis Kelamin, 2022
Number of Indonesian Employee Placement From Sambas Regency by Country Destination and Sex, 2022

No.	Negara Tujuan Destination Country	Laki-Laki Male	Perempuan Female	Jumlah Total
(1)	(1)	(2)	(3)	(4)
1.	Malaysia (Serawak)	768	366	1 134
2.	Singapura	–	–	–
3.	Timur Tengah	–	–	–
4.	Taiwan	–	1	1
5.	Brunei Darussalam	–	–	–
	2022	768	367	1 135
	2021	–	–	–
	2020	210	112	322
	2019	819	400	1 219
	2018	966	476	1 442

Sumber/Source: Dinas Tenaga Kerja dan Transmigrasi Kabupaten Sambas

Tabel 3.2.7
Table

Banyaknya Penempatan Tenaga Kerja Indonesia Asal Kabupaten Sambas Menurut Jenis Kelamin dan Jenis Pekerjaan, 2022
Number of Indonesian Employee Placement From Sambas Regency by Sex and Job Specification, 2022

No.	Jenis Pekerjaan <i>Kind of Job</i>	Laki-Laki <i>Male</i>	Perempuan <i>Female</i>	Jumlah <i>Total</i>
(1)	(1)	(2)	(3)	(4)
1.	Pembantu Rumah Tangga	–	–	–
2.	Buruh Perusahaan Sawit	–	–	–
3.	Industri Plywood	768	366	1 134
4.	Lainnya	–	1	1
	2022	768	367	1 135
	2021	–	–	–
	2020	210	112	322
	2019	819	400	1 219
	2018	966	476	1 442

Sumber/Source: Dinas Tenaga Kerja dan Transmigrasi Kabupaten Sambas

Tabel 3.2.8 Jumlah Penempatan Tenaga Kerja Dinas Tenaga Kerja dan Transmigrasi Kabupaten Sambas Menurut Jenis Penempatan dan Jenis Kelamin, 2022
Number of Employee Placement From Labour and Transmigration Services of Sambas Regency by Kind of Placement and Sex, 2022

No.	Jenis Penempatan <i>Kind of Placement</i>	Laki-Laki <i>Male</i>	Perempuan <i>Female</i>	Jumlah <i>Total</i>
(1)	(1)	(2)	(3)	(4)
1.	Antar Kerja Lokal	60	100	160
2.	Antar Kerja Antar Daerah	583	16	599
3.	Antar Kerja Antar Negara	768	367	1 135
	2022	1 411	483	1 894
	2021	171	193	364
	2020	1 589	319	1 908
	2019	1 971	564	2 535
	2018	2 056	638	2 694

Sumber/Source: Dinas Tenaga Kerja dan Transmigrasi Kabupaten Sambas

Tabel 3.2.9
Table

Data Antar Kerja Antar Daerah (AKAD) dan Antar Kerja Antar Negara (Akan) Menurut Kecamatan, 2022
Interprovincial Labour Placement Data and International Labour Placement by District, 2022

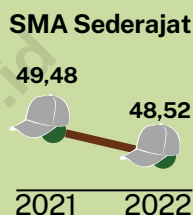


Kecamatan Subdistrict	AKAD			AKAN		
	Laki-Laki Male	Perempuan Female	Jumlah Total	Laki-Laki Male	Perempuan Female	Jumlah Total
(1)	(2)	(3)	(4)	(5)	(6)	(7)
Selakau	13	1	14	30	15	45
Selakau Timur	2	–	2	18	6	24
Pemangkat	40	1	41	46	24	70
Semparuk	26	–	26	62	32	94
Salatiga	11	–	11	11	20	31
Tebas	172	5	177	192	113	305
Tekarang	28	2	30	21	10	31
Sambas	33	–	33	48	23	71
Subah	–	–	–	3	2	5
Sebawi	30	–	30	21	7	28
Sajad	3	–	3	12	–	12
Jawai	11	–	11	13	7	20
Jawai Selatan	27	2	29	27	13	40
Teluk Keramat	106	5	111	96	39	135
Galing	36	–	36	86	22	108
Tangaran	7	–	7	15	7	22
Sejangkung	15	–	15	52	20	72
Sajingan Besar	11	–	11	–	–	–
Paloh	12	–	12	15	7	22
2022	583	16	599	768	367	1 135
2021	–	–	–	–	–	–
2020	1 182	40	1 222	210	112	322
2019	1 028	28	1 056	819	400	1 219
2018	997	26	1 023	966	476	1442

Sumber/Source: Dinas Tenaga Kerja dan Transmigrasi Kabupaten Sambas

BAB 4 SOSIAL DAN KESEJAHTERAAN RAKYAT

Chapter 4 SOCIAL AND WELFARE


APM (Angka Partisipasi Murni) Menurut Jenjang Pendidikan di Kabupaten Sambas



Sumber/Source : BPS/BPS-Statistics Indonesia

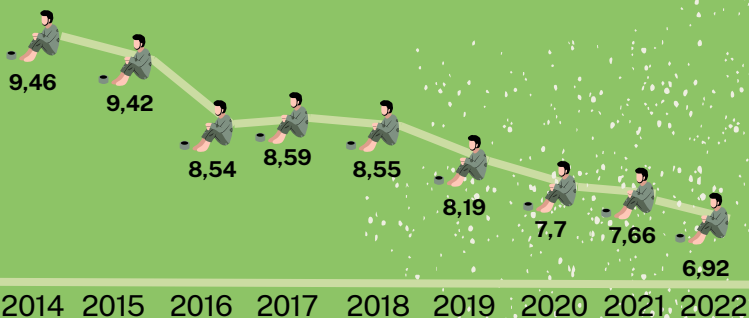


Jumlah Rumah Sakit Umum, Puskesmas Rawat Inap, Puskesmas Non Rawat Inap



Sumber/Source : Dinas Kesehatan Kabupaten Sambas/Public Health Office

Persentase Penduduk Miskin (%)



Sumber/Source : BPS/BPS-Statistics Indonesia



PENJELASAN TEKNIS**TECHNICAL NOTES**

1. Jalur Pendidikan di Indonesia terdiri atas 1) pendidikan formal, 2) pendidikan nonformal, dan 3) pendidikan informal yang ketiganya dapat saling melengkapi dan memperkaya (Undang-Undang No. 20 Tahun 2013 tentang Sistem Pendidikan Nasional).

2. Jenjang Pendidikan Formal terdiri atas pendidikan dasar, pendidikan menengah, dan pendidikan tinggi. Jenis pendidikan yang diajarkan mencakup pendidikan umum, kejuruan, akademik, profesi, vokasi, keagamaan, dan khusus.

a. Pendidikan Dasar berbentuk Sekolah Dasar (SD) dan Madrasah Ibtidaiyah (MI) atau bentuk lain yang sederajat serta Sekolah Menengah Pertama (SMP) dan Madrasah Tsanawiyah (MTs), atau bentuk lain yang sederajat.

b. Pendidikan Menengah berbentuk Sekolah Menengah Atas (SMA), Madrasah Aliyah (MA), Sekolah Menengah Kejuruan (SMK), dan Madrasah Aliyah Kejuruan (MAK), atau bentuk lain yang sederajat.

c. Pendidikan Tinggi merupakan jenjang pendidikan setelah pendidikan menengah yang mencakup program pendidikan diploma, sarjana, magister, spesialis, dan doktor

1. The Education System in Indonesia consists of 1) a formal education, 2) non-formal education, and 3) informal education that all three can be complementary and enriching (Law No. 20 Year 2013 about The National Education System).

2. The Formal Education Level consists of primary education, secondary education, and high education. The kind of education that taught consists of general education, vocational, academic, professional, religious, and specific education.

a. The Primary Education consists of Elementary School and Islamic Elementary School or other equivalent forms and Junior High School and MTs, or other equivalent forms.

b. The Secondary Education consists of the senior high school, MA, Vocational School, and Vocational Madrasah Aliyah, or other equivalent forms.

c. The High Education consists of the education level after the secondary education that consists of diplomas, bachelor, master, specialist, and doctoral degrees that are held by the college. The colleges can be academy, polytechnic, high school, institute, or university.

yang diselenggarakan oleh perguruan tinggi. Perguruan tinggi dapat berbentuk akademi, politeknik, sekolah tinggi, institut, atau universitas.

3. **Rumah Sakit** adalah tempat pemeriksaan dan perawatan kesehatan, biasanya berada di bawah pengawasan dokter/tenaga medis, yang melayani penderita yang sakit untuk berobat rawat jalan atau rawat inap.
 4. **Rumah Sakit Bersalin** adalah rumah sakit khusus untuk persalinan, dilengkapi pelayanan spesialis pemeriksaan kehamilan, persalinan, rawat inap dan rawat jalan ibu dan anak yang berada di bawah pengawasan dokter spesialis kandungan.
 5. **Rumah Bersalin** adalah sarana pelayanan kesehatan dengan izin sebagai rumah bersalin, dilengkapi pelayanan pemeriksaan kehamilan, persalinan serta pemeriksaan ibu dan anak yang berada di bawah pengawasan bidan senior.
 6. **Poliklinik** adalah sarana kesehatan yang dipakai untuk pelayanan berobat jalan, biasanya berada di bawah pengawasan dokter/tenaga medis.
 7. **Puskesmas (Pusat Kesehatan Masyarakat)** adalah unit
3. **Hospital** is a place for health check, usually controlled/supervised by doctors/medical personnel to serve the ill patients to get outpatient or inpatient treatment services.
 4. **Maternity Hospital** is a specialized hospital for childbirth, has specialist inspection service to pregnancy, childbirth, hospitalization and outpatient for mothers and children that is under the supervision of an obstetrician.
 5. **Maternity House** is health care facility with a license as a maternity house, equipped with prenatal care, childbirth and examination of mothers and children which is under the supervision of a senior midwife.
 6. **Polyclinic** is a health facility in which to get outpatient services, usually under the control of doctor/medical personnel.
 7. **Public Health Center** is technical implementation unit of regency

pelaksana teknis dinas kesehatan kabupaten/ kota yang mempunyai fungsi utama sebagai penyelenggara pelayanan kesehatan tingkat pertama. Wilayah kerja puskesmas maksimal adalah satu kecamatan dan untuk dapat menjangkau wilayah kerjanya, puskesmas mempunyai jaringan pelayanan yang meliputi unit Puskesmas Pembantu (Pustu), unit Puskesmas Keliling (Puskel), dan unit bidan desa/komunitas (Peraturan Menteri Kesehatan RI No. 75 Tahun 2014 Tentang Pusat Kesehatan Masyarakat).

health department that have the primary function as a first-level health care providers. The working area standard of public health center is one district and to reach their working areas, public health centers have a service network covering subsidiary of public health center, mobile public health center units, and midwife units (Regulation of the Minister of Health of Indonesia Number 75 Year 2014 about Public Health Center).

8. Apotek adalah suatu tempat tertentu yang digunakan untuk melakukan pekerjaan kefarmasian, dan penyaluran/ penjualan obat atau bahan farmasi dan perbekalan kesehatan lainnya kepada masyarakat yang dikelola oleh tenaga apoteker (Peraturan Menteri Kesehatan RI No. 1332 Tahun 2002 Tentang Perubahan Atas Peraturan Menteri Kesehatan RI No. 922/MENKES/PER/X/1993 Tentang Ketentuan dan Tata Cara Pemberian Izin Apotek).

8. Pharmacy is a specific place that is used for pharmaceutical jobs, and distribution/sale of drugs/ pharmaceuticals and other medical supplies to people that are administered by trained pharmacist (Regulation of the Minister of Health of Indonesia Number 1332 Year 2002 about the Changes of Regulation of the Minister of Health of Indonesia Number 922/MENKES/PER/X/1993 about Pro-vision and Procedures for Administration of Licensed Pharmacies).

9. Imunisasi adalah memasukkan kuman atau racun penyakit tertentu yang sudah dilemahkan (vaksin) ke dalam tubuh dengan cara disuntik atau diminum (diteteskan dalam mulut) dengan maksud agar terjadi kekebalan

9. Immunization is putting enervated microbe of a certain disease into human body by injection or drinking (dropping into mouth) to make the body immune to that disease.

tubuh terhadap penyakit tersebut.

- 10. Keluhan kesehatan** adalah keadaan seseorang yang mengalami gangguan kesehatan atau kejiwaan, baik karena penyakit akut, penyakit kronis, kecelakaan, kriminal, atau hal lain.
- 10. Health complaint** is a condition where a person has health or mental problems because of acute illness, chronically illness, accident, crimes, or others.
- 11. Mengobati sendiri** adalah upaya oleh anggota rumah tangga/keluarga dengan melakukan pengobatan sendiri tanpa datang ke tempat fasilitas kesehatan atau memanggil dokter/petugas kesehatan ke rumahnya (misal minum obat modern, jamu, kerokan, kompres, kop, pijat) agar sembuh atau menjadi lebih ringan keluhan kesehatannya.
- 11. Self treatment** is an effort of household members/family to have a health treatment by themselves without visiting health facilities or a doctor/health personnel (for instance, by taking modern medicine, herb medicine, chief with a coin, compress, cupping suction, massage) in order to recover from illness or reduce the health complaint.
- 12. Angka penemuan kasus tuberkulosis** adalah jumlah kasus baru tuberkulosis (TB) dan kasus TB yang didiagnosis kambuh yang diobati dalam program penanggulangan TB nasional dan dilaporkan kepada WHO, dibagi dengan perkiraan WHO terhadap jumlah kasus insiden tuberkulosis pada tahun yang sama, dinyatakan sebagai persentase.
- 12. The case detection rate for all forms of tuberculosis** is the number of new and relapse tuberculosis cases diagnosed and treated in national tuberculosis control programmes and notified to WHO, divided by WHO's estimate of the number of incident tuberculosis cases for the same year, expressed as a percentage.
- 13. Angka keberhasilan pengobatan tuberkulosis smear positive/ Basil Tahan Asam (BTA) positif** adalah proporsi (dinyatakan sebagai persentase) kasus TB BTA positif yang terdaftar di bawah program pengendalian TB
- 13. The treatment success rate for new pulmonary smear-positive tuberculosis cases** is the proportion (expressed as a percentage) of new smear-positive tuberculosis cases registered under a national tuberculosis control programme

nasional pada tahun tertentu yang dinyatakan berhasil menyelesaikan pengobatan. Dengan atau tanpa bukti bakteriologi keberhasilan (“sembuh” dan “menyelesaikan pengobatan” masing-masing).

in a given year that successfully completed treatment. With or without bacteriological evidence of succes (“cured” and “treatment completed” respectively).

14. Kasus kumulatif AIDS adalah kumulatif kasus AIDS sampai dengan referensi waktu tertentu.

14. Cummulative AIDS case is cummulative AIDS cases with reference to a particular time.

15. BCG (Bacillus Calmette Guerin) merupakan vaksinasi untuk mencegah penyakit TBC, diberikan pada bayi baru lahir atau anak, dengan suntikan pada kulit pangkal lengan atas. Bekas suntikan kemudian akan membentuk tonjolan kecil jaringan parut pada kulit lengan atas. Suntikan BCG diberikan kepada anak sebanyak 1 kali.

15. BCG (Bacillus Calmette Guerin) is a vaccine to prevent TBC disease, given to newborns or children, by injection at the base of the skin of the upper arm. Injection site will form little bumps of scar tissue in the skin of the upper arm. BCG injections given to children 1 times.

16. DPT (Difteri, Pertusis, Tetanus) merupakan vaksin untuk mencegah penyakit Difteri, Pertusis, dan Tetanus yang diberikan pada bayi berumur 3 bulan ke atas, dengan suntikan pada paha, diulang 1 bulan dan 2 bulan kemudian, sehingga suntikan imunisasi DPT lengkap pada balita berjumlah 3 kali (kadang-kadang selang waktu antar suntikan bisa lebih dari 1 bulan).

16. DPT (Diphtheria, Pertussis, Tetanus) is a vaccine to prevent the diphtheria, pertussis, and tetanus disease, given to infants aged 3 months and above, with a shot in the thigh, repeated one month and two months later, so that the complete DPT immunization shots at toddler totaling 3 times (sometimes the time interval between injections can be more than 1 month).

17. Peristiwa tindak pidana yang dilaporkan ialah setiap peristiwa yang diterima kepolisian dari

17. Reported crime incidence includes all criminal cases reported and received by police office,

laporan masyarakat, atau peristiwa dimana pelakunya tertangkap tangan oleh kepolisian.

and all crimes caught by police.

18. Jumlah tindak pidana menggambarkan jumlah kasus tindak pidana yang terjadi pada kurun waktu tertentu.

18. *Crime total* refers to the number of criminal cases occurring during a given period.

ULASAN**DESCRIPTION****Pendidikan**

Keberhasilan proses pendidikan sangat tergantung oleh tersedianya sarana, dan prasarana serta tenaga pengajar yang memadai. Pada tahun 2022, jumlah Sekolah Dasar (SD) sebanyak 384 SD negeri dan 21 SD swasta. Sedangkan untuk jumlah Sekolah Menengah Pertama (SMP) sebanyak 104 SMP negeri dan 26 SMP swasta. Selanjutnya untuk jumlah Sekolah Menengah Atas (SMA) sebanyak 29 SMA negeri dan 7 SMA swasta.

Di tingkat SD, jumlah murid sebanyak 62.957 orang dengan jumlah guru sebanyak 3.778. Hal ini berarti, rasio murid terhadap guru mencapai 16,66 yang berarti beban tiap guru mendidik rata-rata 16 sampai 17 murid.

Di tingkat SMP, jumlah murid sebanyak 23.847 orang, sedangkan jumlah guru sebanyak 1.562 orang dengan rasio guru terhadap murid sebesar 15,27 yang berarti beban tiap guru mendidik rata-rata 15 murid.

Di tingkat SMA, jumlah murid sebanyak 11.177 orang dengan jumlah guru sebanyak 633 orang. Sehingga rasio guru terhadap murid adalah 17,66 yang berarti beban tiap guru mendidik rata-rata 17 sampai 18 murid.

Education

The success of education process depend on the availability of facility and also adequate teacher. In 2022, the number of Primary School (PS) consists of 384 state PS and 21 private PS. And then at the level of Junior High School (JHS), the number of it consists of 104 state JHS and 26 private JHS. For the Senior High School (SHS) consists of 29 state SHS and 7 private SHS.

In PS level, the number of students were 62,957 pupils with the number of teachers were 3,778 people. It means that ratio pupil-teacher as much as 16.66 its meaning that one teacher encumbered to teach 16 to 17 pupils.

At the level of JHS, the number of students were 23,847 pupils and then, the number of teachers were 1,562 people with ratio pupil-teacher as much as 15.27 its meaning that one teacher encumbered to teach 15 pupils.

At the level of SHS, the number of students were 11,177 pupils and then, the number of teachers were 633 people with ratio pupil-teacher as much as 17.66 its meaning that one teacher encumbered to teach 17 to 18 pupils.

Kesehatan

Sejak awal pemerintah sudah memperhatikan dan berupaya meningkatkan derajat kesehatan masyarakat dengan alasan kemanusiaan. Hal ini dapat kita lihat dari pembangunan berbagai fasilitas kesehatan.

Pelayanan kesehatan merupakan salah satu kewajiban negara terhadap rakyatnya. Sebab status kesehatan masyarakat adalah indikator penting dari seluruh indikator yang ada dan merupakan faktor penting dari produktivitas ekonomi.

Pembangunan di bidang kesehatan saat ini diarahkan pada penyediaan berbagai sarana dan prasarana yang meliputi bangunan fisik (Rumah Sakit, Puskesmas, Balai pengobatan dan poliklinik) serta pengadaan tenaga kesehatan yang terampil.

Rumah Sakit dan Puskesmas merupakan salah satu prasarana kesehatan yang paling vital di kabupaten Sambas. Menurut laporan Dinas Kesehatan pada tahun 2022 tercatat sebanyak 4 unit Rumah Sakit, 28 unit Puskesmas, dan 9 unit Klinik

Dokter merupakan sumber daya manusia yang sangat dibutuhkan dalam dunia kesehatan. Dengan bantuan dokter maka banyak kemungkinan penyakit yang dapat disembuhkan. Menurut data yang ada di Dinas

Health

Since early government have paid attention and cope increase degree of health of society with human reason. This matter can be seen from development various health facility.

Service of health represent one of the obligation of state to its people. Because health status of society is important indicator from all existing indicator and represent important factor of economic productivity.

In this time, the health development is aimed at ready various facilities and basic facilities covering physical building (Hospital, Public Health Center, Clinical centre and polyclinic) and also levying of skillful health.

Hospital represent one of most vital health infrastructure in Sambas Regency. The others infrastructure is Public Health Center (PHC), and according to report from Public Health Service noted as much as 4 units Hospital, 28 units main PHCs and 9 units Clinic in 2022.

Doctors are the most important human reSources in health. They will help people to heal the sickness. Based on the data from Public Health Service, its seems that Sambas Regency still need more health personnel, especially

Kesehatan, seperti halnya Kabupaten Sambas masih membutuhkan banyak tenaga kesehatan, khususnya dokter umum, dokter spesialis dan dokter gigi. Jumlah dokter yang ada pada tahun 2022 di Kabupaten Sambas sebanyak 73 orang.

Keluarga Berencana

Program Keluarga Berencana Nasional merupakan Program yang ditujukan untuk meningkatkan kualitas penduduk, mutu sumber daya manusia, kesehatan dan kesejahteraan sosial yang dilaksanakan antara lain melalui pengaturan jarak dan jumlah kelahiran anak ideal, yang ditunjang dengan ketersediaan data mikro dan data basis keluarga dan individu anggota keluarga yang memberikan gambaran secara tepat dan menyeluruh keadaan di lapangan sampai ke tingkat keluarga tentang hasil-hasil pelaksanaan Program KBN yang dapat digunakan kepentingan operasional langsung di lapangan serta untuk kepentingan penetapan kebijaksanaan, perencanaan, pengendalian dan penilaian oleh pengelola dan pelaksana di semua tingkatan wilayah.

Peserta KB baru pada tahun 2022 mencapai 16,21 persen dari target yang ditetapkan yaitu sebanyak 23.215 pasangan. Sementara itu, peserta KB aktif tercatat sebanyak 57.702 pasangan.

general physician, specialist and dentist. In this time, the number of these physicians in Sambas Regency in 2022 were 73 people.

Family Planning

Family Planning (FP) program represent a direct effort to increase the quality of resident, quality of human resource, health and prosperity of executed social for example passing amount and spacing birth of ideal child, which supported with availability of micro data and family bases data and family member individual giving picture precisely and totally situation in field to family storey level about pickings execution of KBN program able to be used by importance of direct operational is field and also for the sake of stipulating of wisdom, planning, assessment and operation by executor and organizer all regional level.

Participant of new family planning (FP) in 2022 was 16.21 percent of specified goals that is counted 23,215 couple. Meanwhile, participant of active family planning (FP) accounted by 57,702 couple.

Agama

Negara Indonesia yang berdasarkan Pancasila dan UUD 1945 menjamin kehidupan umat beragama dan senantiasa mengembangkan kerukunan hidup antar pemeluk agama membina kehidupan masyarakat dan sekaligus mengatasi berbagai masalah sosial budaya yang mungkin dapat menghambat kemajuan bangsa

Pada tahun 2022, jumlah prasarana peribadatan di Kabupaten Sambas berjumlah 1.676 buah tempat ibadah.

Sosial Lainnya

Pembangunan yang dilaksanakan oleh pemerintah bukan hanya diarahkan pada usaha pembangunan fisik saja, melainkan juga mengupayakan tingkat kesejahteraan sosial masyarakat yang lebih baik. Usaha tersebut menyangkut masalah hak fakir miskin, penderita cacat, korban bencana alam dan penyandang masalah sosial lainnya untuk mendapat pelayanan tersendiri/ khusus dari pemerintah sesuai dengan azas Pancasila dan UUD 1945.

Pada tahun 2022, jumlah fakir miskin di kabupaten sambas sebanyak **243.084** jiwa.

Religion

Indonesia State which pursuant to Pancasila's and of Constitution 1945, guarantee the people in selecting their own believe and directs them to give respect to each other to construct their life of society and at the same time overcome various problem of cultural social which possible can pursue progress of nation.

In 2022, the number of observance facility in Sambas Regency are 1,676 unit religious service place.

Other Social Affair

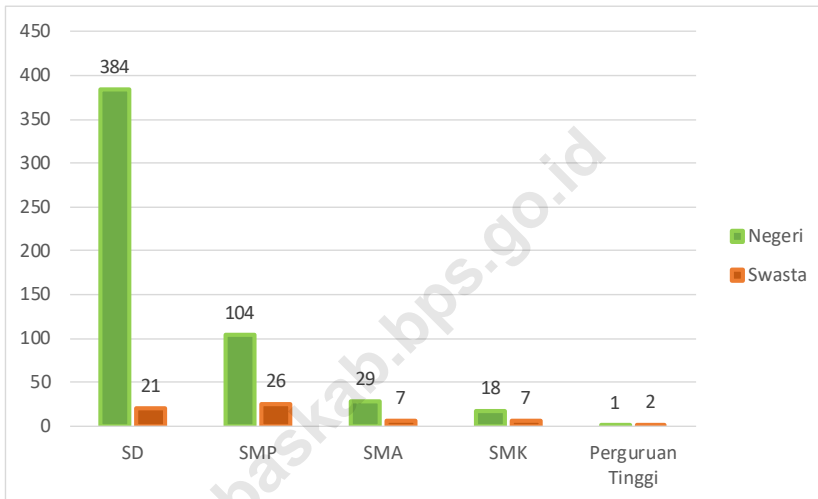
The development executed by government not merely aimed at the effort physicly construction, but also strive prosperity level of better society.

The effort concerning problem of impecunious poor people, disable people, natural disaster victim and other social problem to get separate service, special from government as according to Five Principles principality and of UUD 1945.

*In 2022, the number of poor people \ in Sambas Regency accounted **243,084**.*

Gambar
Figures 4.1

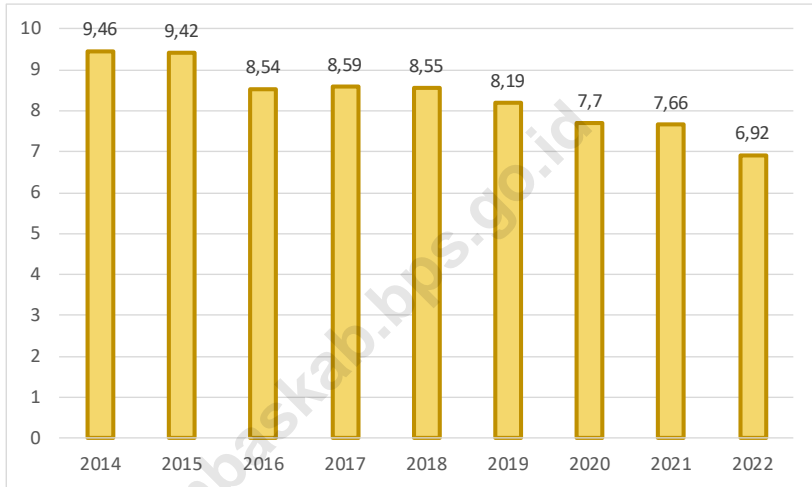
**Jumlah Desa yang Memiliki Fasilitas Sekolah menurut
Jenjang Pendidikan di Kabupaten Sambas , 2021**
**Number of Villages Having Educational Facilities by
Educational Level, 2021**



Sumber/Source : Dinas Pendidikan Kabupaten Sambas/ Sambas Regency Education Office

Gambar
Figures 4.2

Persentase Penduduk Miskin di Kabupaten Sambas, 2014-2022
Percentage of Poor People in Sambas Regency, 2014-2022



Sumber/Source : BPS, Survei Sosial Ekonomi Nasional Maret/BPS-Statistics Indonesia, March National Socioeconomic Survey

4.1 PENDIDIKAN EDUCATION

Tabel 4.1.1 Jumlah Sekolah, Guru, dan Murid Taman Kanak-Kanak (TK) di Bawah Kementerian Pendidikan dan Kebudayaan Menurut Kecamatan, 2021/2022 dan 2022/2023
Number of Schools, Teachers, and Pupils in Kindergarten Under The Ministry of Education and Culture by Subdistrict, 2021/2022 and 2022/2023

Kecamatan Subdistrict	Sekolah/Schools					
	Negeri/Public		Swasta/Private		Jumlah/Total	
	2021/2022	2022/2023	2021/2022	2022/2023	2021/2022	2022/2023
(1)	(2)	(3)	(4)	(5)	(6)	(7)
Selakau	1	1	1	1	2	2
Selakau Timur	-	-	-	-	-	-
Pemangkat	2	2	8	8	10	10
Semparuk	3	3	1	1	4	4
Salatiga	-	-	-	-	-	-
Tebas	3	3	8	8	11	11
Tekarang	-	-	1	1	1	1
Sambas	2	2	9	9	11	11
Subah	4	4	3	3	7	7
Sebawi	1	1	-	-	1	1
Sajad	1	1	-	-	1	1
Jawai	-	-	3	3	3	3
Jawai Selatan	-	-	1	1	1	1
Teluk Keramat	1	1	3	3	4	4
Galing	1	1	1	1	2	2
Tangaran	2	2	1	1	3	3
Sejangkung	-	-	2	2	2	2
Sajingan Besar	-	-	-	-	-	-
Paloh	-	-	3	3	3	3
Kabupaten Sambas	21	21	45	45	66	66

Lanjutan Tabel/Continued Table 4.1.1

Kecamatan Subdistrict	¹ Guru/Teachers					
	Negeri/Public		Swasta/Private		Jumlah/Total	
	2021/2022	2022/2023	2021/2022	2022/2023	2021/2022	2022/2023
(1)	(2)	(3)	(4)	(5)	(6)	(7)
Selakau	7	7	3	3	10	10
Selakau Timur	-	-	-	-	-	-
Pemangkat	6	6	24	24	30	30
Semparuk	10	10	3	3	13	13
Salatiga	-	-	-	-	-	-
Tebas	12	12	21	21	33	33
Tekarang	-	-	4	4	4	4
Sambas	17	17	48	48	65	65
Subah	10	10	5	5	15	15
Sebawi	2	2	-	-	2	2
Sajad	2	2	-	-	2	2
Jawai	-	-	10	10	10	10
Jawai Selatan	-	-	2	2	2	2
Teluk Keramat	2	2	12	12	14	14
Galing	1	1	2	2	3	3
Tangaran	5	5	4	4	9	9
Sejangkung	-	-	8	8	8	8
Sajingan Besar	-	-	-	-	-	-
Paloh	-	-	7	7	7	7
Kabupaten Sambas	74	74	153	153	227	227

Lanjutan Tabel/*Continued Table* 4.1.1

Kecamatan Subdistrict	Murid/Pupils					
	Negeri/Public		Swasta/Private		Jumlah/Total	
	2021/2022	2022/2023	2021/2022	2022/2023	2021/2022	2022/2023
(1)	(2)	(3)	(4)	(5)	(6)	(7)
Selakau	77	77	25	25	102	102
Selakau Timur	-	-	-	-	-	-
Pemangkat	46	46	262	262	308	308
Semparuk	69	69	48	48	117	117
Salatiga	-	-	-	-	-	-
Tebas	135	135	310	310	445	445
Tekarang	-	-	48	48	48	48
Sambas	185	185	474	474	659	659
Subah	85	85	62	62	147	147
Sebawi	24	24	-	-	24	24
Sajad	22	22	-	-	22	22
Jawai	-	-	198	198	198	198
Jawai Selatan	-	-	17	17	17	17
Teluk Keramat	47	47	114	114	161	161
Galing	28	28	45	45	73	73
Tangaran	45	45	41	41	86	86
Sejangkung	-	-	99	99	99	99
Sajingan Besar	-	-	-	-	-	-
Paloh	-	-	96	96	96	96
Kabupaten Sambas	763	763	1 839	1 839	2 602	2 602

Catatan/Note: ¹ Jumlah guru termasuk kepala sekolah dan guru/*The total of teachers including headmaster and teacher*
 Sumber/Source: 2020/2021 - Kementerian Pendidikan dan Kebudayaan, Data Semester Ganjil/*Ministry of Education and Culture, Odd semester report data*
 2021/2022 - Kementerian Pendidikan, Kebudayaan, Riset, dan Teknologi, Sistem Data Pokok Pendidikan, data semester ganjil 2021/ *Ministry of Education, Culture, Research, and Technology, Basic Education Data System, odd semester 2021*

Tabel
Table 4.1.2

**Jumlah Sekolah, Guru, dan Murid Raudatul Athfal (RA)
di Bawah Kementerian Agama Menurut Kecamatan,
2021/2022 dan 2022/2023**
*Number of Schools, Teachers, and Pupils in Raudatul Athfal
(RA) Under The Ministry of Religious Affairs by Subdistrict,
2021/2022 and 2022/2023*

Kecamatan Subdistrict	Sekolah/Schools		Guru/Teachers		Murid/Pupils	
	2021/2022	2022/2023	2021/2022	2022/2023	2021/2022	2022/2023
(1)	(2)	(3)	(4)	(5)	(6)	(7)
Selakau	-	-	-	-	-	-
Selakau Timur	-	-	-	-	-	-
Pemangkat	1	1	8	8	93	91
Semparuk	2	2	5	5	48	47
Salatiga	-	-	-	-	-	-
Tebas	-	-	-	-	-	-
Tekarang	-	-	-	-	-	-
Sambas	1	3	10	17	107	155
Subah	-	-	-	-	-	-
Sebawi	-	-	-	-	-	-
Sajad	-	-	-	-	-	-
Jawai	-	-	-	-	-	-
Jawai Selatan	-	-	-	-	-	-
Teluk Keramat	-	-	-	-	-	-
Galing	3	3	11	15	35	40
Tangaran	-	-	-	-	-	-
Sejangkung	2	3	8	12	48	61
Sajingan Besar	-	-	-	-	-	-
Paloh	1	1	3	3	45	55
Kabupaten Sambas	10	13	45	60	376	449

Catatan/Note: Seluruh Raudatul Athfal (RA) berstatus swasta/All Raudatul Athfal (RA) are private
Terdapat perbaikan data untuk Tahun 2021/2022

Sumber/Source: Kementerian Agama, EMIS, Data Semester Ganjil/Ministry of Religious Affairs, EMIS, Odd semester report data

Tabel 4.1.3
Table

Jumlah Sekolah, Guru, dan Murid Sekolah Dasar (SD) di Bawah Kementerian Pendidikan dan Kebudayaan Menurut Kecamatan, 2021/2022 dan 2022/2023
Number of Schools, Teachers, and Pupils in Primary Schools Under The Ministry of Education and Culture by Subdistrict, 2021/2022 and 2022/2023

Kecamatan Subdistrict	Sekolah/Schools					
	Negeri/Public		Swasta/Private		Jumlah/Total	
	2021/2022	2022/2023	2021/2022	2022/2023	2021/2022	2022/2023
(1)	(2)	(3)	(4)	(5)	(6)	(7)
Selakau	19	19	2	2	21	21
Selakau Timur	8	8	-	-	8	8
Pemangkat	24	24	5	5	29	29
Semparuk	15	15	-	-	15	15
Salatiga	11	11	-	-	11	11
Tebas	51	51	6	6	57	57
Tekarang	11	11	-	-	11	11
Sambas	28	28	4	4	32	32
Subah	20	20	1	1	21	21
Sebawi	12	12	-	-	12	12
Sajad	9	9	-	-	9	9
Jawai	23	23	1	1	24	24
Jawai Selatan	18	18	-	-	18	18
Teluk Keramat	42	42	1	1	43	43
Galing	21	21	-	-	21	21
Tangaran	14	14	-	-	14	14
Sejangkung	24	24	-	-	24	24
Sajingan Besar	13	13	1	1	14	14
Paloh	21	21	-	-	21	21
Kabupaten Sambas	384	384	21	21	405	405

Lanjutan Tabel/Continued Table 4.1.3

Kecamatan Subdistrict	¹ Guru/Teachers					
	Negeri/Public		Swasta/Private		Jumlah/Total	
	2021/2022	2022/2023	2021/2022	2022/2023	2021/2022	2022/2023
(1)	(2)	(3)	(4)	(5)	(6)	(7)
Selakau	202	211	10	10	212	221
Selakau Timur	75	88	-	-	75	88
Pemangkat	247	254	59	55	306	309
Semparuk	152	160	-	-	152	160
Salatiga	93	94	-	-	93	94
Tebas	425	471	50	43	475	514
Tekarang	91	106	-	-	91	106
Sambas	252	310	40	43	292	353
Subah	162	172	6	5	168	177
Sebawi	103	112	-	-	103	112
Sajad	67	79	-	-	67	79
Jawai	207	237	6	5	213	242
Jawai Selatan	133	146	-	-	133	146
Teluk Keramat	421	447	6	7	427	454
Galing	178	186	-	-	178	186
Tangaran	166	174	-	-	166	174
Sejangkung	177	182	-	-	177	182
Sajingan Besar	126	132	13	11	139	143
Paloh	230	217	-	-	230	217
Kabupaten Sambas	3 507	3 778	190	179	3 697	3 957

Lanjutan Tabel/*Continued Table 4.1.3*

Kecamatan Subdistrict	Murid/Pupils					
	Negeri/Public		Swasta/Private		Jumlah/Total	
	2021/2022	2022/2023	2021/2022	2022/2023	2021/2022	2022/2023
(1)	(2)	(3)	(4)	(5)	(6)	(7)
Selakau	4 244	4 168	158	156	4 402	4 324
Selakau Timur	1 765	1 749	-	-	1 765	1 749
Pemangkat	4 282	4 117	1 075	1 046	5 357	5 163
Semparuk	2 813	2 684	-	-	2 813	2 684
Salatiga	1 527	1 515	-	-	1 527	1 515
Tebas	8 206	7 839	1 073	1 149	9 279	8 988
Tekarang	1 973	1 905	-	-	1 973	1 905
Sambas	5 918	5 829	856	972	6 774	6 801
Subah	2 827	2 781	110	105	2 937	2 886
Sebawi	1 772	1 709	-	-	1 772	1 709
Sajad	1 750	1 742	-	-	1 750	1 742
Jawai	4 325	4 149	31	60	4 356	4 209
Jawai Selatan	2 571	2 503	-	-	2 571	2 503
Teluk Keramat	7 423	7 330	68	79	7 491	7 409
Galing	2 826	2 818	-	-	2 826	2 818
Tangaran	2 748	2 550	-	-	2 748	2 550
Sejangkung	2 851	2 805	-	-	2 851	2 805
Sajingan Besar	1 474	1 456	281	271	1 755	1 727
Paloh	3 415	3 308	-	-	3 415	3 308
Kabupaten Sambas	64 710	62 957	3 652	3 838	68 362	66 795

Catatan/Note: ¹ Jumlah guru termasuk kepala sekolah dan guru/*The total of teachers including headmaster and teacher*
 Sumber/Source: 2020/2021 - Kementerian Pendidikan dan Kebudayaan, Data Semester Ganjil/*Ministry of Educations and Culture, Odd semester report data*
 2021/2022 - Kementerian Pendidikan, Kebudayaan, Riset, dan Teknologi, Sistem Data Pokok Pendidikan, data semester ganjil 2021/*Ministry of Education, Culture, Research, and Technology, Basic Education Data System, odd semester 2021*

Tabel
Table 4.1.4**Jumlah Sekolah, Guru, dan Murid Madrasah Ibtidaiyah (MI) di Bawah Kementerian Agama Menurut Kecamatan Menurut Kecamatan, 2020/2021 dan 2021/2022**
Number of Schools, Teachers, and Pupils in Madrasah Ibtidaiyah (MI) Under The Ministry of Religious Affairs by Subdistrict, 2020/2021 dan 2021/2022

Kecamatan Subdistrict	Sekolah/Schools					
	Negeri/Public		Swasta/Private		Jumlah/Total	
	2021/2022	2022/2023	2021/2022	2022/2023	2021/2022	2022/2023
(1)	(2)	(3)	(4)	(5)	(6)	(7)
Selakau	-	-	1	1	1	1
Selakau Timur	-	-	-	-	-	-
Pemangkat	1	1	1	1	2	2
Semparuk	-	-	4	4	4	4
Salatiga	-	-	6	6	6	6
Tebas	1	1	5	5	6	6
Tekarang	-	-	1	1	1	1
Sambas	-	-	1	2	1	2
Subah	-	-	-	-	-	-
Sebawi	-	-	4	4	4	4
Sajad	-	-	-	-	-	-
Jawai	-	-	6	7	6	7
Jawai Selatan	-	-	-	-	-	-
Teluk Keramat	-	-	8	8	8	8
Galing	-	-	2	2	2	2
Tangaran	-	-	4	4	4	4
Sejangkung	1	1	1	1	2	2
Sajingan Besar	-	-	-	-	-	-
Paloh	-	-	2	2	2	2
Kabupaten Sambas	3	3	46	48	49	51

Lanjutan Tabel/*Continued Table* 4.1.4

Kecamatan Subdistrict	¹ Guru/Teachers					
	Negeri/Public		Swasta/Private		Jumlah/Total	
	2021/2022	2022/2023	2021/2022	2022/2023	2021/2022	2022/2023
(1)	(2)	(3)	(4)	(5)	(6)	(7)
Selakau	-	-	10	12	10	12
Selakau Timur	-	-	-	-	-	-
Pemangkat	42	45	9	9	51	54
Semparuk	-	-	34	36	34	36
Salatiga	-	-	37	38	37	38
Tebas	23	22	49	51	72	73
Tekarang	-	-	10	11	10	11
Sambas	-	-	19	27	19	27
Subah	-	-	-	-	-	-
Sebawi	-	-	45	47	45	47
Sajad	-	-	-	-	-	-
Jawai	-	-	62	80	62	80
Jawai Selatan	-	-	-	-	-	-
Teluk Keramat	-	-	83	87	83	87
Galing	-	-	29	30	29	30
Tangaran	-	-	44	50	44	50
Sejangkung	18	18	6	7	24	25
Sajingan Besar	-	-	-	-	-	-
Paloh	-	-	19	22	19	22
Kabupaten Sambas	83	85	456	507	539	592

Lanjutan Tabel/*Continued Table 4.1.4*

Kecamatan Subdistrict	Murid/Pupils					
	Negeri/Public		Swasta/Private		Jumlah/Total	
	2021/2022	2022/2023	2021/2022	2022/2023	2021/2022	2022/2023
(1)	(2)	(3)	(4)	(5)	(6)	(7)
Selakau	-	-	3	204	3	204
Selakau Timur	-	-	-	-	-	-
Pemangkat	665	645	109	112	774	757
Semparuk	-	-	597	553	597	553
Salatiga	-	-	599	572	599	572
Tebas	358	356	664	667	1 022	1 023
Tekarang	-	-	159	173	159	173
Sambas	-	-	395	391	395	391
Subah	-	-	-	-	-	-
Sebawi	-	-	806	832	806	832
Sajad	-	-	-	-	-	-
Jawai	-	-	1 248	1 464	1 248	1 464
Jawai Selatan	-	-	-	-	-	-
Teluk Keramat	-	-	697	858	697	858
Galing	-	-	219	213	219	213
Tangaran	-	-	391	363	391	363
Sejangkung	222	225	80	87	302	312
Sajingan Besar	-	-	-	-	-	-
Paloh	-	-	243	245	243	245
Kabupaten Sambas	1 245	1 226	6 210	6 734	7 455	7 960

Sumber/*Source*: Kementerian Agama, EMIS, Data Semester Ganjil/*Ministry of Religious Affairs, EMIS, Odd semester report data*

Tabel
Table 4.1.5

Jumlah Sekolah, Guru, dan Murid Sekolah Menengah Pertama (SMP) di Bawah Kementerian Pendidikan dan Kebudayaan Menurut Kecamatan di Kabupaten Sambas, 2021/2022 dan 2022/2023
Number of Schools, Students, Teachers, and Pupils in Junior High Schools Under The Ministry of Education and Culture by Sub District in Sambas Regency, 2021/2022 and 2022/2023

Kecamatan Subdistrict	Sekolah/Schools					
	Negeri/Public		Swasta/Private		Jumlah/Total	
	2021/2022	2022/2023	2021/2022	2022/2023	2021/2022	2022/2023
(1)	(2)	(3)	(4)	(5)	(6)	(7)
Selakau	6	6	2	2	8	8
Selakau Timur	4	4	-	-	4	4
Pemangkat	5	5	4	4	9	9
Semparuk	5	5	-	-	5	5
Salatiga	5	5	-	-	5	5
Tebas	10	10	9	9	19	19
Tekarang	3	3	-	-	3	3
Sambas	8	8	3	3	11	11
Subah	7	7	-	-	7	7
Sebawi	4	4	1	1	5	5
Sajad	3	3	-	-	3	3
Jawai	5	5	-	-	5	5
Jawai Selatan	3	3	-	-	3	3
Teluk Keramat	10	10	3	3	13	13
Galing	7	7	-	-	7	7
Tangaran	3	3	2	2	5	5
Sejangkung	4	4	-	-	4	4
Sajingan Besar	4	4	-	-	4	4
Paloh	8	8	2	2	10	10
Kabupaten Sambas	104	104	26	26	130	130

Lanjutan Tabel/Continued Table 4.1.5

Kecamatan Subdistrict	¹ Guru/Teachers					
	Negeri/Public		Swasta/Private		Jumlah/Total	
	2021/2022	2022/2023	2021/2022	2022/2023	2021/2022	2022/2023
(1)	(2)	(3)	(4)	(5)	(6)	(7)
Selakau	94	103	14	10	108	113
Selakau Timur	49	47	-	-	49	47
Pemangkat	71	84	33	31	104	115
Semparuk	74	80	-	-	74	80
Salatiga	54	62	-	-	54	62
Tebas	164	165	69	58	233	223
Tekarang	45	46	-	-	45	46
Sambas	154	172	23	19	177	191
Subah	71	76	-	-	71	76
Sebawi	57	63	5	5	62	68
Sajad	32	34	-	-	32	34
Jawai	82	95	-	-	82	95
Jawai Selatan	41	45	-	-	41	45
Teluk Keramat	157	187	15	19	172	206
Galing	79	82	-	-	79	82
Tangaran	27	31	22	20	49	51
Sejangkung	45	46	-	-	45	46
Sajingan Besar	48	53	-	-	48	53
Paloh	85	91	17	13	102	104
Kabupaten Sambas	1 429	1 562	198	175	1 627	1 737

Lanjutan Tabel/*Continued Table 4.1.5*

Kecamatan Subdistrict	Murid/Pupils					
	Negeri/Public		Swasta/Private		Jumlah/Total	
	2021/2022	2022/2023	2021/2022	2022/2023	2021/2022	2022/2023
(1)	(2)	(3)	(4)	(5)	(6)	(7)
Selakau	1 787	1 825	175	197	1 962	2 022
Selakau Timur	623	617	-	-	623	617
Pemangkat	1 399	1 362	613	634	2 012	1 996
Semparuk	1 398	1 406	-	-	1 398	1 406
Salatiga	965	996	-	-	965	996
Tebas	2 923	2 915	1 184	1 146	4 107	4 061
Tekarang	667	688	-	-	667	688
Sambas	3 039	3 044	312	357	3 351	3 401
Subah	832	866	-	-	832	866
Sebawi	803	767	111	91	914	858
Sajad	503	515	-	-	503	515
Jawai	1 603	1 575	-	-	1 603	1 575
Jawai Selatan	650	650	-	-	650	650
Teluk Keramat	2 967	2 891	247	203	3 214	3 094
Galing	882	923	-	-	882	923
Tangaran	310	279	603	624	913	903
Sejangkung	707	713	-	-	707	713
Sajingan Besar	648	620	-	-	648	620
Paloh	1 271	1 195	353	378	1 624	1 573
Kabupaten Sambas	23 977	23 847	3 598	3 630	27 575	27 477

Catatan/Note: ¹ Jumlah guru termasuk kepala sekolah dan guru/*The total of teachers including headmaster and teacher*
 Sumber/Source: 2020/2021 - Kementerian Pendidikan dan Kebudayaan, Data Semester Ganji/*Ministry of Educations and Culture, Odd semester report data*
 2021/2022 - Kementerian Pendidikan, Kebudayaan, Riset, dan Teknologi, Sistem Data Pokok Pendidikan, data semester ganjil 2021/ *Ministry of Education, Culture, Research, and Technology, Basic Education Data System, odd semester 2021*

Tabel
Table 4.1.6

Jumlah Sekolah, Guru, dan Murid Madrasah Tsanawiyah (MTs) di Bawah Kementerian Agama Menurut Kecamatan di Kabupaten Sambas, 2021/2022 dan 2022/2023
Number of Schools, Teachers, and Pupils in Madrasah Tsanawiyah (MTs) Under The Ministry of Religious Affairs by Sub District in Sambas Regency, 2021/2022 and 2022/2023

Kecamatan Subdistrict	Sekolah/Schools					
	Negeri/Public		Swasta/Private		Jumlah/Total	
	2021/2022	2022/2023	2021/2022	2022/2023	2021/2022	2022/2023
(1)	(2)	(3)	(4)	(5)	(6)	(7)
Selakau	-	-	-	-	-	-
Selakau Timur	-	-	-	-	-	-
Pemangkat	1	1	1	1	2	2
Semparuk	1	1	-	-	1	1
Salatiga	-	-	-	-	-	-
Tebas	-	-	4	4	4	4
Tekarang	-	-	1	2	1	2
Sambas	-	-	1	2	1	2
Subah	-	-	1	1	1	1
Sebawi	-	-	2	2	2	2
Sajad	-	-	-	-	-	-
Jawai	2	2	1	1	3	3
Jawai Selatan	-	-	1	1	1	1
Teluk Keramat	-	-	6	6	6	6
Galing	-	-	2	2	2	2
Tangaran	-	-	1	1	1	1
Sejangkung	-	-	3	3	3	3
Sajingan Besar	-	-	-	-	-	-
Paloh	-	-	1	1	1	1
Kabupaten Sambas	4	4	25	27	29	31

Lanjutan Tabel/*Continued Table* 4.1.6

Kecamatan Subdistrict	¹ Guru/Teachers					
	Negeri/Public		Swasta/Private		Jumlah/Total	
	2021/2022	2022/2023	2021/2022	2022/2023	2021/2022	2022/2023
(1)	(2)	(3)	(4)	(5)	(6)	(7)
Selakau	-	-	-	-	-	-
Selakau Timur	-	-	-	-	-	-
Pemangkat	41	40	8	8	49	48
Semparuk	42	43	-	-	42	43
Salatiga	-	-	-	-	-	-
Tebas	-	-	46	47	46	47
Tekarang	-	-	10	19	10	19
Sambas	-	-	25	51	25	51
Subah	-	-	13	15	13	15
Sebawi	-	-	20	18	20	18
Sajad	-	-	-	-	-	-
Jawai	50	50	8	7	58	57
Jawai Selatan	-	-	16	9	16	9
Teluk Keramat	-	-	69	66	69	66
Galing	-	-	16	18	16	18
Tangaran	-	-	11	8	11	8
Sejangkung	-	-	43	35	43	35
Sajingan Besar	-	-	-	-	-	-
Paloh	-	-	10	11	10	11
Kabupaten Sambas	133	133	295	312	428	445

Lanjutan Tabel/Continued Table 4.1.6

Kecamatan Subdistrict	Murid/Pupils					
	Negeri/Public		Swasta/Private		Jumlah/Total	
	2021/2022	2022/2023	2021/2022	2022/2023	2021/2022	2022/2023
(1)	(2)	(3)	(4)	(5)	(6)	(7)
Selakau	-	-	-	-	-	-
Selakau Timur	-	-	-	-	-	-
Pemangkat	692	730	60	49	752	779
Semparuk	603	582	-	-	603	582
Salatiga	-	-	-	-	-	-
Tebas	-	-	510	616	510	616
Tekarang	-	-	275	276	275	276
Sambas	-	-	661	757	661	757
Subah	-	-	107	112	107	112
Sebawi	-	-	336	365	336	365
Sajad	-	-	-	-	-	-
Jawai	773	764	72	68	845	832
Jawai Selatan	-	-	152	95	152	95
Teluk Keramat	-	-	453	490	453	490
Galing	-	-	243	239	243	239
Tangaran	-	-	110	91	110	91
Sejangkung	-	-	271	305	271	305
Sajingan Besar	-	-	-	-	-	-
Paloh	-	-	106	130	106	130
Kabupaten Sambas	2 068	2 076	3 356	3 593	5 424	5 669

Sumber/Source: Kementerian Agama, EMIS, Data Semester Ganjil/Ministry of Religious Affairs, EMIS, Odd semester report data

Tabel
Table 4.1.7

Jumlah Sekolah, Guru, dan Murid Sekolah Menengah Atas (SMA) di Bawah Kementerian Pendidikan dan Kebudayaan Menurut Kecamatan di Kabupaten Sambas, 2021/2022 dan 2022/2023
Number of Schools, Students, Teachers, and Pupils in Senior High Schools Under The Ministry of Education and Culture by Sub District in Sambas Regency, 2021/2022 and 2022/2023

Kecamatan Subdistrict	Sekolah/Schools					
	Negeri/Public		Swasta/Private		Jumlah/Total	
	2021/2022	2022/2023	2021/2022	2022/2023	2021/2022	2022/2023
(1)	(2)	(3)	(4)	(5)	(6)	(7)
Selakau	2	2	1	1	3	3
Selakau Timur	-	-	-	-	-	-
Pemangkat	2	2	2	2	4	4
Semparuk	1	1	-	-	1	1
Salatiga	1	1	-	-	1	1
Tebas	3	3	1	1	4	4
Tekarang	1	1	-	-	1	1
Sambas	2	2	3	2	5	4
Subah	2	2	-	-	2	2
Sebawi	1	1	-	1	1	2
Sajad	1	1	-	-	1	1
Jawai	1	1	-	-	1	1
Jawai Selatan	1	1	-	-	1	1
Teluk Keramat	4	4	-	-	4	4
Galing	2	2	-	-	2	2
Tangaran	-	-	-	-	-	-
Sejangkung	1	1	-	-	1	1
Sajingan Besar	1	1	-	-	1	1
Paloh	3	3	-	-	3	3
Kabupaten Sambas	29	29	7	7	36	36

Lanjutan Tabel/Continued Table 4.1.7

Kecamatan Subdistrict	¹ Guru/Teachers					
	Negeri/Public		Swasta/Private		Jumlah/Total	
	2021/2022	2022/2023	2021/2022	2022/2023	2021/2022	2022/2023
(1)	(2)	(3)	(4)	(5)	(6)	(7)
Selakau	41	45	3	3	44	48
Selakau Timur	-	-	-	-	-	-
Pemangkat	46	45	22	21	68	66
Semparuk	30	28	-	-	30	28
Salatiga	21	23	-	-	21	23
Tebas	66	76	9	7	75	83
Tekarang	22	26	-	-	22	26
Sambas	66	70	45	30	111	100
Subah	25	28	-	-	25	28
Sebawi	17	20	-	12	17	32
Sajad	17	20	-	-	17	20
Jawai	24	31	-	-	24	31
Jawai Selatan	15	15	-	-	15	15
Teluk Keramat	81	91	-	-	81	91
Galing	34	40	-	-	34	40
Tangaran	-	-	-	-	-	-
Sejangkung	22	24	-	-	22	24
Sajingan Besar	4	11	-	-	4	11
Paloh	39	40	-	-	39	40
Kabupaten Sambas	570	633	79	73	649	706

Lanjutan Tabel/*Continued Table 4.1.7*

Kecamatan Subdistrict	Murid/Pupils					
	Negeri/Public		Swasta/Private		Jumlah/Total	
	2021/2022	2022/2023	2021/2022	2022/2023	2021/2022	2022/2023
(1)	(2)	(3)	(4)	(5)	(6)	(7)
Selakau	795	817	36	35	831	852
Selakau Timur	-	-	-	-	-	-
Pemangkat	898	909	480	460	1 378	1 369
Semparuk	515	569	-	-	515	569
Salatiga	347	362	-	-	347	362
Tebas	1 327	1 441	112	120	1 439	1 561
Tekarang	405	406	-	-	405	406
Sambas	1 368	1 401	326	298	1 694	1 699
Subah	251	260	-	-	251	260
Sebawi	256	358	-	34	256	392
Sajad	337	387	-	-	337	387
Jawai	588	589	-	-	588	589
Jawai Selatan	303	323	-	-	303	323
Teluk Keramat	1 609	1 601	-	-	1 609	1 601
Galing	511	512	-	-	511	512
Tangaran	-	-	-	-	-	-
Sejangkung	319	342	-	-	319	342
Sajingan Besar	165	192	-	-	165	192
Paloh	651	708	-	-	651	708
Kabupaten Sambas	10 645	11 177	954	947	11 599	12 124

Catatan/Note: ¹ Jumlah guru termasuk kepala sekolah dan guru/*The total of teachers including headmaster and teacher*
 Sumber/Source: 2020/2021 - Kementerian Pendidikan dan Kebudayaan, Data Semester Ganji/*Ministry of Educations and Culture, Odd semester report data*
 2021/2022 - Kementerian Pendidikan, Kebudayaan, Riset, dan Teknologi, Sistem Data Pokok Pendidikan, data semester ganjil 2021/ *Ministry of Education, Culture, Research, and Technology, Basic Education Data System, odd semester 2021*

Tabel
Table 4.1.8

Jumlah Sekolah, Guru, dan Murid Sekolah Menengah Kejuruan (SMK) di Bawah Kementerian Pendidikan dan Kebudayaan Menurut Kecamatan di Kabupaten Sambas, 2021/2022 dan 2022/2023
Number of Schools, Students, Teachers, and Pupils in Vocational High Schools Under The Misintry of Education and Culture by Sub District in Sambas Regency, 2021/2022 and 2022/2023

Kecamatan Subdistrict	Sekolah/Schools					
	Negeri/Public		Swasta/Private		Jumlah/Total	
	2021/2022	2022/2023	2021/2022	2022/2023	2021/2022	2022/2023
(1)	(2)	(3)	(4)	(5)	(6)	(7)
Selakau	-	-	-	-	-	-
Selakau Timur	1	1	-	-	1	1
Pemangkat	2	2	1	1	3	3
Semparuk	1	1	-	-	1	1
Salatiga	-	-	-	-	-	-
Tebas	1	1	2	2	3	3
Tekarang	1	1	-	-	1	1
Sambas	2	3	2	3	4	6
Subah	1	1	-	-	1	1
Sebawi	-	-	-	-	-	-
Sajad	-	-	-	-	-	-
Jawai	1	1	1	-	2	1
Jawai Selatan	1	1	-	-	1	1
Teluk Keramat	2	2	1	1	3	3
Galing	-	-	-	-	-	-
Tangaran	1	1	-	-	1	1
Sejangkung	1	1	-	-	1	1
Sajingan Besar	1	1	-	-	1	1
Paloh	1	1	-	-	1	1
Kabupaten Sambas	17	18	7	7	24	25

Lanjutan Tabel/*Continued Table* 4.1.8

Kecamatan Subdistrict	¹ Guru/Teachers					
	Negeri/Public		Swasta/Private		Jumlah/Total	
	2021/2022	2022/2023	2021/2022	2022/2023	2021/2022	2022/2023
(1)	(2)	(3)	(4)	(5)	(6)	(7)
Selakau	-	-	-	-	-	-
Selakau Timur	22	23	-	-	22	23
Pemangkat	62	61	8	8	70	69
Semparuk	30	33	-	-	30	33
Salatiga	-	-	-	-	-	-
Tebas	20	24	8	8	28	32
Tekarang	15	18	-	-	15	18
Sambas	49	63	43	38	92	101
Subah	18	16	-	-	18	16
Sebawi	-	-	-	-	-	-
Sajad	-	-	-	-	-	-
Jawai	21	26	-	-	21	26
Jawai Selatan	27	25	-	-	27	25
Teluk Keramat	61	58	5	3	66	61
Galing	-	-	-	-	-	-
Tangaran	11	15	-	-	11	15
Sejangkung	12	12	-	-	12	12
Sajingan Besar	22	19	-	-	22	19
Paloh	32	31	-	-	32	31
Kabupaten Sambas	402	424	64	57	466	481

Lanjutan Tabel/Continued Table 4.1.8

Kecamatan Subdistrict	Murid/Pupils					
	Negeri/Public		Swasta/Private		Jumlah/Total	
	2021/2022	2022/2023	2021/2022	2022/2023	2021/2022	2022/2023
(1)	(2)	(3)	(4)	(5)	(6)	(7)
Selakau	-	-	-	-	-	-
Selakau Timur	566	540	-	-	566	540
Pemangkat	1 201	1 210	204	203	1 405	1 413
Semparuk	1 042	1 133	-	-	1 042	1 133
Salatiga	-	-	-	-	-	-
Tebas	644	643	317	329	961	972
Tekarang	229	265	-	-	229	265
Sambas	1 792	1 528	529	462	2 321	1 990
Subah	106	95	-	-	106	95
Sebawi	-	-	-	-	-	-
Sajad	-	-	-	-	-	-
Jawai	442	533	-	-	442	533
Jawai Selatan	657	691	-	-	657	691
Teluk Keramat	1 423	1 509	41	23	1 464	1 532
Galing	-	-	-	-	-	-
Tangaran	131	117	-	-	131	117
Sejangkung	135	192	-	-	135	192
Sajingan Besar	221	205	-	-	221	205
Paloh	811	859	-	-	811	859
Kabupaten Sambas	9 400	9 520	1 091	1 017	10 491	10 537

Catatan/Note: ¹ Jumlah guru termasuk kepala sekolah dan guru/The total of teachers including headmaster and teacher
 Sumber/Source: 2020/2021 - Kementerian Pendidikan dan Kebudayaan, Data Semester Ganjil/Ministry of Educations and Culture, Odd semester report data
 2021/2022 - Kementerian Pendidikan, Kebudayaan, Riset, dan Teknologi, Sistem Data Pokok Pendidikan, data semester ganjil 2021/ Ministry of Education, Culture, Research, and Technology, Basic Education Data System, odd semester 2021

Tabel
Table 4.1.9

Jumlah Sekolah, Guru, dan Murid Madrasah Aliyah (MA) di Bawah Kementerian Agama Menurut Kecamatan di Kabupaten Sambas, 2021/2022 dan 2022/2023
Number of Schools, Teachers, and Pupils in Madrasah Aliyah (MA) Under The Ministry of Religious Affairs by Sub District in Sambas Regency, 2021/2022 and 2022/2023

Kecamatan Subdistrict	Sekolah/Schools					
	Negeri/Public		Swasta/Private		Jumlah/Total	
	2021/2022	2022/2023	2021/2022	2022/2023	2021/2022	2022/2023
(1)	(2)	(3)	(4)	(5)	(6)	(7)
Selakau	-	-	-	-	-	-
Selakau Timur	-	-	-	-	-	-
Pemangkat	-	-	1	1	1	1
Semparuk	-	-	-	-	-	-
Salatiga	-	-	-	-	-	-
Tebas	-	-	2	2	2	2
Tekarang	-	-	-	2	-	2
Sambas	2	2	1	1	3	3
Subah	-	-	1	1	1	1
Sebawi	-	-	-	-	-	-
Sajad	-	-	-	-	-	-
Jawai	-	-	1	1	1	1
Jawai Selatan	-	-	1	1	1	1
Teluk Keramat	-	-	1	1	1	1
Galing	-	-	-	-	-	-
Tangaran	-	-	1	1	1	1
Sejangkung	-	-	-	-	-	-
Sajingan Besar	-	-	-	-	-	-
Paloh	-	-	-	-	-	-
Kabupaten Sambas	2	2	9	11	11	13

Lanjutan Tabel/Continued Table 4.1.9

Kecamatan Subdistrict	Guru/Teachers					
	Negeri/Public		Swasta/Private		Jumlah/Total	
	2021/2022	2022/2023	2021/2022	2022/2023	2021/2022	2022/2023
(1)	(2)	(3)	(4)	(5)	(6)	(7)
Selakau	-	-	-	-	-	-
Selakau Timur	-	-	-	-	-	-
Pemangkat	-	-	7	7	7	7
Semparuk	-	-	-	-	-	-
Salatiga	-	-	-	-	-	-
Tebas	-	-	29	28	29	28
Tekarang	-	-	-	14	-	14
Sambas	64	75	15	22	79	97
Subah	-	-	7	9	7	9
Sebawi	-	-	-	-	-	-
Sajad	-	-	-	-	-	-
Jawai	-	-	22	22	22	22
Jawai Selatan	-	-	6	5	6	5
Teluk Keramat	-	-	23	21	23	21
Galing	-	-	-	-	-	-
Tangaran	-	-	5	5	5	5
Sejangkung	-	-	-	-	-	-
Sajingan Besar	-	-	-	-	-	-
Paloh	-	-	-	-	-	-
Kabupaten Sambas	64	75	114	133	178	208

Lanjutan Tabel/*Continued Table 4.1.9*

Kecamatan Subdistrict	Murid/Pupils					
	Negeri/Public		Swasta/Private		Jumlah/Total	
	2021/2022	2022/2023	2021/2022	2022/2023	2021/2022	2022/2023
(1)	(2)	(3)	(4)	(5)	(6)	(7)
Selakau	-	-	-	-	-	-
Selakau Timur	-	-	-	-	-	-
Pemangkat	-	-	44	50	44	50
Semparuk	-	-	-	-	-	-
Salatiga	-	-	-	-	-	-
Tebas	-	-	156	129	156	129
Tekarang	-	-	-	23	-	23
Sambas	558	557	103	180	661	737
Subah	-	-	-	47	-	47
Sebawi	-	-	-	-	-	-
Sajad	-	-	-	-	-	-
Jawai	-	-	240	206	240	206
Jawai Selatan	-	-	63	39	63	39
Teluk Keramat	-	-	161	138	161	138
Galing	-	-	-	-	-	-
Tangaran	-	-	43	22	43	22
Sejangkung	-	-	-	-	-	-
Sajingan Besar	-	-	-	-	-	-
Paloh	-	-	-	-	-	-
Kabupaten Sambas	558	557	810	834	1 368	1 391

Sumber/*Source*: Kementerian Agama, EMIS, Data Semester Ganjil/*Ministry of Religious Affairs, EMIS, Odd semester report data*

Tabel 4.1.10 Jumlah Desa Memiliki Fasilitas Sekolah Menurut Kecamatan dan Tingkat Pendidikan, 2019-2021
Number of Villages Having Educational Facilities by Subdistrict and Educational Level, 2019-2021

Kecamatan Subdistrict	SD Primary School			SMP Junior High School		
	2019	2020	2021	2019	2020	2021
(1)	(2)	(3)	(4)	(5)	(6)	(7)
Selakau	11	11	11	6	6	6
Selakau Timur	4	4	4	3	3	3
Pemangkat	8	8	8	7	7	7
Semparuk	5	5	5	4	4	4
Salatiga	5	5	5	4	4	4
Tebas	23	23	23	18	18	17
Tekarang	7	7	7	4	4	4
Sambas	17	17	17	9	9	10
Subah	11	11	11	7	7	8
Sebawi	7	7	7	5	5	5
Sajad	4	4	4	3	3	3
Jawai	13	13	13	8	8	8
Jawai Selatan	9	9	9	4	4	4
Teluk Keramat	25	25	25	12	12	12
Galing	10	10	10	8	8	8
Tangaran	8	8	8	3	3	3
Sejangkung	12	12	12	5	5	5
Sajingan Besar	5	5	5	4	1	4
Paloh	8	8	8	7	7	7
Kabupaten Sambas	192	192	192	121	118	122

Lanjutan Tabel/*Continued Table* 4.1.10

Kecamatan Subdistrict	SMA Senior High School			SMK Vocational School		
	2019	2020	2021	2019	2020	2021
(1)	(8)	(9)	(10)	(11)	(12)	(13)
Selakau	3	3	3	–	–	–
Selakau Timur	–	–	–	1	1	1
Pemangkat	3	3	3	3	3	3
Semparuk	1	1	1	1	1	1
Salatiga	1	1	1	–	–	–
Tebas	6	6	6	3	3	3
Tekarang	1	1	1	1	1	1
Sambas	6	6	7	4	4	5
Subah	3	3	3	1	1	1
Sebawi	1	1	1	–	–	–
Sajad	1	1	1	–	–	–
Jawai	2	2	2	2	2	2
Jawai Selatan	2	2	2	1	1	1
Teluk Keramat	4	4	4	3	3	3
Galing	2	2	2	–	–	–
Tangaran	1	1	1	1	1	1
Sejangkung	1	1	1	1	1	1
Sajingan Besar	1	1	1	1	1	1
Paloh	3	3	3	1	1	1
Kabupaten Sambas	42	42	43	24	24	25

Lanjutan Tabel/Continued Table 4.1.10

Kecamatan Subdistrict	Perguruan Tinggi University		
	2019	2020	2021
(1)	(14)	(15)	(16)
Selakau	–	–	–
Selakau Timur	–	–	–
Pemangkat	–	–	–
Semparuk	–	–	–
Salatiga	–	–	–
Tebas	–	–	–
Tekarang	–	–	–
Sambas	2	2	2
Subah	–	–	–
Sebawi	–	–	–
Sajad	–	–	–
Jawai	–	–	–
Jawai Selatan	–	–	–
Teluk Keramat	–	–	–
Galing	–	–	–
Tangaran	–	–	–
Sejangkung	–	–	–
Sajingan Besar	–	–	–
Paloh	–	–	–
Kabupaten Sambas	2	2	2

Sumber/Source: BPS, Pendataan Potensi Desa (Podes)/ BPS-Statistics Indonesia, Village Potential Data Collection

Tabel
Table 4.1.11**Jumlah Mahasiswa dan Tenaga Edukatif pada Perguruan Tinggi Menurut Jenis Kelamin di Kabupaten Sambas, 2022**
Number of College Student and Lecturer by Sex in Sambas Regency, 2022

Perguruan Tinggi College	Mahasiswa/ College Student ^{*)}			Tenaga Edukatif/ Lecturer		
	Laki-laki Male	Perempuan Female	Jumlah Total	Laki-laki Male	Perempuan Female	Jumlah Total
(1)	(2)	(3)	(4)	(5)	(6)	(7)
Politeknik Negeri Sambas	926	1 054	1 980	61	43	104
Institut Agama Islam Sultan Tjyafuiddin Sambas (IAIS)	647	1 017	1 664	88	60	148
Sekolah Tinggi Ilmu Kesehatan Sambas	12	67	79	4	7	11
2022	1 585	2 138	3 723	153	110	263
2021	894	1 076	1 970	136	103	239
2020	3 400	129	91	220

Catatan/Note: *) Keadaan Akhir Semester Ganjil T.A 2020/2021

Sumber/Source: Politeknik Negeri Sambas, Institut Agama Islam Sultan Tjyafuiddin Sambas (IAIS), Politeknik Kesehatan Sambas

Tabel 4.1.12 Angka Partisipasi Murni (APM) dan Angka Partisipasi Kasar (APK) Menurut Jenjang Pendidikan di Kabupaten Sambas, 2021 dan 2022
Net Participation Rates and Gross Participation Rates by Educational Level in Sambas Regency, 2021 and 2022

Jenjang Pendidikan Educational Level	Angka Partisipasi Murni (APM) Net Enrollment Rate		Angka Partisipasi Kasar (APK) Gross Enrollment Ratio	
	2021	2022	2021	2022
(1)	(2)	(3)	(4)	(5)
SD/MI/Sederajat Primary School	97,38	98,52	113,44	115,04
SMP/MTs/ Sederajat Lower Secondary School	63,36	63,99	83,51	79,91
SMA/SMK/MA/Sederajat Upper Secondary School	49,48	48,52	97,36	96,68

Sumber/Source: BPS, Survei Sosial Ekonomi Nasional (Susenas)/BPS-Statistics Indonesia, National Socioeconomic Survey

Tabel
Table 4.1.13**Persentase Penduduk Berumur 15 Tahun ke Atas yang Melek Huruf Menurut Kelompok Umur di Kabupaten Sambas, 2021 dan 2022**
Percentage of Literate People Aged 15 Years and Over by Age Group in Sambas Regency, 2021 and 2022

Kelompok Umur <i>Age Group</i>	2021	2022
(1)	(2)	(3)
15–19	100	100
20–24	100	99,26
25–29	99,74	100
30–34	98,57	97,65
35–39	99,61	97,23
40–44	98,2	97,43
45–49	98,56	95,91
50+	83,26	80,74
Jumlah/Total		
15–24	100	99,64
15–44	99,34	98,61
15+	94,31	93,61
45+	86,77	84,65

Sumber/Source: BPS, Survei Sosial Ekonomi Nasional (Susenas)/BPS-Statistics Indonesia, National Socioeconomic Survey

4.2 KESEHATAN HEALTH

Tabel 4.2.1 **Jumlah Desa/Kelurahan yang Memiliki Sarana Kesehatan Menurut Kecamatan, 2019-2021**
Table 4.2.1 **Number of Villages Having Educational Facilities by Subdistrict, 2019- 2021**

Kecamatan Subdistrict	Rumah Sakit Hospital			Rumah Sakit Bersalin Maternity Hospital		
	2019	2020	2021	2019	2020	2021
(1)	(2)	(3)	(4)	(5)	(6)	(7)
Selakau	-	-	-	-	-	-
Selakau Timur	-	-	-	-	-	-
Pemangkat	1	1	1	-	-	-
Semparuk	-	-	-	-	-	-
Salatiga	-	-	-	-	-	-
Tebas	-	-	-	-	-	-
Tekarang	-	-	-	-	-	-
Sambas	2	2	2	-	-	-
Subah	-	-	-	-	-	-
Sebawi	-	-	-	-	-	-
Sajad	-	-	-	-	-	-
Jawai	-	-	-	-	-	-
Jawai Selatan	-	-	-	-	-	-
Teluk Keramat	1	1	1	-	-	-
Galing	-	-	-	-	-	-
Tangaran	-	-	-	-	-	-
Sejangkung	-	-	-	-	-	-
Sajingan Besar	-	-	-	-	-	-
Paloh	-	-	-	-	-	-
Kabupaten Sambas	4	4	4	-	-	-

Lanjutan Tabel/*Continued Table* 4.2.1

Kecamatan <i>Subdistrict</i>	Poliklinik <i>Polyclinic</i>			Puskesmas <i>Public Health Center</i>		
	2019	2020	2021	2019	2020	2021
(1)	(8)	(9)	(10)	(11)	(12)	(13)
Selakau	–	–	1	1	1	1
Selakau Timur	–	–	–	1	1	1
Pemangkat	2	1	3	2	2	2
Semparuk	–	–	–	1	1	1
Salatiga	–	–	–	1	1	1
Tebas	2	–	1	3	3	3
Tekarang	–	–	–	1	1	1
Sambas	1	2	1	2	3	3
Subah	–	–	1	2	2	2
Sebawi	–	–	–	1	1	1
Sajad	–	–	–	1	1	1
Jawai	–	1	1	1	1	1
Jawai Selatan	–	–	–	1	1	1
Teluk Keramat	–	–	–	3	3	3
Galing	–	–	–	1	1	1
Tangaran	–	–	–	1	1	1
Sejangkung	–	–	–	1	1	1
Sajingan Besar	–	–	–	1	1	1
Paloh	–	–	–	2	2	2
Kabupaten Sambas	5	4	8	27	28	28

Lanjutan Tabel/Continued Table 4.2.1

Kecamatan Subdistrict	Puskesmas Pembantu Subsidiary of Public Health Center			Apotek Pharmacy		
	2019	2020	2021	2019	2020	2021
(1)	(14)	(15)	(16)	(17)	(18)	(19)
Selakau	1	3	3	1	2	2
Selakau Timur	1	1	1	–	–	–
Pemangkat	3	2	2	4	3	4
Semparuk	4	4	4	1	1	1
Salatiga	3	4	5	–	–	–
Tebas	3	4	7	1	3	1
Tekarang	5	5	4	–	–	–
Sambas	1	2	3	6	6	6
Subah	9	9	10	–	–	–
Sebawi	3	4	4	–	1	1
Sajad	–	–	1	–	–	–
Jawai	5	5	5	1	3	5
Jawai Selatan	4	4	4	–	–	–
Teluk Keramat	7	7	8	–	1	1
Galing	3	3	3	–	–	–
Tangaran	1	1	1	–	–	–
Sejangkung	3	3	4	–	–	–
Sajingan Besar	3	3	3	–	–	–
Paloh	4	4	4	–	–	1
Kabupaten Sambas	68	68	76	14	20	22

Sumber/Source: BPS, Pendataan Potensi Desa (Podes)/BPS-Statistics Indonesia, Village Potential Data Collecting

Tabel 4.2.2
Table

Jumlah Tenaga Kesehatan Menurut Kecamatan di Kabupaten Sambas, 2022
Number of Medical Personnel by Sub District in Sambas Regency, 2022

Kecamatan Subdistrict	Tenaga Medis ¹ Medical Worker ¹	Psikologi Klinis Clinical Psychology	Tenaga Keperawatan Nursing Worker	Tenaga Kebidanan Midwifery Worker	Tenaga Kefarmasian Pharmaceutical Worker
(1)	(2)	(3)	(4)	(5)	(6)
Selakau	3	-	16	22	2
Selakau Timur	3	-	10	16	1
Pemangkat	25	-	188	66	20
Semparuk	1	-	12	23	2
Salatiga	2	-	9	15	2
Tebas	6	-	42	50	6
Tekarang	2	-	11	12	2
Sambas	47	-	205	80	27
Subah	2	-	26	28	5
Sebawi	2	-	13	17	1
Sajad	3	-	10	12	3
Jawai	2	-	18	23	2
Jawai Selatan	4	-	15	15	1
Teluk Keramat	11	1	83	84	9
Galing	2	-	23	20	1
Tangaran	2	-	13	15	1
Sejangkung	2	-	8	27	2
Sajingan Besar	3	-	15	18	2
Paloh	4	-	28	30	2
Kabupaten Sambas	126	1	745	573	91

Lanjutan Tabel/Continued Table 4.2.2

Kecamatan Subdistrict	Tenaga Kesehatan Masyarakat Public Health Worker	Tenaga Kesehatan Lingkungan Environmental Health Worker	Tenaga Gizi Nutritionist	Tenaga Keterampilan Fisik Physical Therapists
(1)	(7)	(8)	(9)	(10)
Selakau	3	2	3	-
Selakau Timur	1	2	2	-
Pemangkat	5	11	11	5
Semparuk	2	2	4	-
Salatiga	3	1	2	-
Tebas	3	4	6	-
Tekarang	1	1	2	-
Sambas	7	15	14	5
Subah	-	5	4	-
Sebawi	-	1	2	-
Sajad	2	1	3	-
Jawai	-	2	-	-
Jawai Selatan	3	1	2	-
Teluk Keramat	2	12	9	1
Galing	1	1	1	-
Tangaran	-	4	2	-
Sejangkung	1	2	4	-
Sajingan Besar	1	2	2	-
Paloh	2	4	4	-
Kabupaten Sambas	37	73	77	11

Catatan/Note: ¹Tenaga medis terdiri dari atas dokter, dokter gigi, dokter spesialis, dan dokter gigi spesialis baik di dalam maupun di luar negeri yang diakui oleh Pemerintah RI sesuai dengan peraturan perundang-undangan (UU No. 29 Tahun 2004 tentang Praktik Kedokteran)/Medical worker includes doctor, dentist, medical specialist, and dentist specialist at home and abroad recognized by Indonesian government in accordance with the laws and regulations (Law No. 29 year 2004 about Medical Practice)

Sumber/Source: Dinas Kesehatan Kabupaten Sambas

Tabel
Table 4.2.3**Jumlah Rumah Sakit Umum, Rumah Sakit Khusus, dan Puskesmas Menurut Kecamatan di Kabupaten Sambas, 2021 dan 2022**
Number of General Hospital, Specialized Hospital, and Public Health Center by Subdistrict in Sambas Regency, 2021 and 2022

Kecamatan Subdistrict	Rumah Sakit Umum General Hospital		Rumah Sakit Khusus Specialized Hospital	
	2021	2022	2021	2022
(1)	(2)	(3)	(5)	(6)
Selakau	-	-	-	-
Selakau Timur	-	-	-	-
Pemangkat	1	1	-	-
Semparuk	-	-	-	-
Salatiga	-	-	-	-
Tebas	-	-	-	-
Tekarang	-	-	-	-
Sambas	2	2	-	-
Subah	-	-	-	-
Sebawi	-	-	-	-
Sajad	-	-	-	-
Jawai	-	-	-	-
Jawai Selatan	-	-	-	-
Teluk Keramat	1	1	-	-
Galing	-	-	-	-
Tangaran	-	-	-	-
Sejangkung	-	-	-	-
Sajingan Besar	-	-	-	-
Paloh	-	-	-	-
Kabupaten Sambas	4	4	-	-

Lanjutan Tabel/Continued Table 4.2.3

Kecamatan Subdistrict	Puskesmas ¹ Rawat Inap Public Health Center ¹ with Inpatient Care		Puskesmas ¹ Non Rawat Inap Public Health Center ¹ without Inpatient Care	
	2021	2022	2021	2022
(1)	(8)	(9)	(11)	(12)
Selakau	1	1	-	-
Selakau Timur	-	-	1	1
Pemangkat	-	-	2	2
Semparuk	-	-	1	1
Salatiga	-	-	1	1
Tebas	2	2	1	1
Tekarang	1	1	-	-
Sambas	-	-	3	3
Subah	1	1	1	1
Sebawi	-	-	1	1
Sajad	-	-	1	1
Jawai	1	1	-	-
Jawai Selatan	1	1	-	-
Teluk Keramat	1	1	2	2
Galing	1	1	-	-
Tangaran	-	-	1	1
Sejangkung	-	-	1	1
Sajingan Besar	1	1	-	-
Paloh	1	1	1	1
Kabupaten Sambas	11	11	17	17

Catatan/Note : ¹Puskesmas yang teregistrasi/Registered Public Health Center

Sumber/Source : Dinas Kesehatan Kabupaten Sambas

Tabel 4.2.4
Table

Banyaknya Tenaga Dokter Menurut Spesialis di Kabupaten Sambas, 2018-2022
Number of Doctors by Type of Specialist in Sambas Regency 2018-2022

No.	Dokter Spesialis Medical Specialist	2018	2019	2020	2021	2022
(1)	(2)	(3)	(4)	(5)	(6)	(7)
1.	Penyakit Dalam	4	5	5	5	4
2.	Anak	2	3	2	4	4
3.	Bedah Umum	3	3	3	2	4
4.	Kebidanan / Kandungan	3	3	4	4	3
5.	Mata	3	1	1	1	3
6.	Kulit / Kelamin	-	1	1	1	1
7.	Radiologi	1	1	1	1	16
8.	Penyakit Jiwa	-	1	1	2	2
9.	Lainnya	3	6	4	4	5
10.	Dokter Gigi	8	9	12	15	21
11.	Dokter Umum	61	57	63	82	73
Kabupaten Sambas		88	90	97	121	136

Sumber/Source: Dinas Kesehatan Kabupaten Sambas

Tabel 4.2.5 **Realisasi Kegiatan Imunisasi Menurut Jenisnya di Kabupaten Sambas, 2022**
Realization of Immunization Activity by Kind of Activities in Sambas Regency, 2022

No.	Kecamatan Subdistrict	BCG	DPT1+HB1	Polio 3	Campak	TT Hamil	
						TT.1	TT.2
(1)	(2)	(3)	(4)	(5)	(6)	(7)	(8)
1.	Selakau	669	652	643	557	58	76
2.	Selakau Timur	283	263	251	250	1	4
3.	Pemangkat	672	745	686	657	-	-
4.	Sebangkau	134	131	132	131	16	32
5.	Semparuk	570	552	547	527	124	98
6.	Salatiga	260	249	243	249	0	0
7.	Tebas	963	933	904	922	74	92
8.	Segarau	59	65	64	69	1	4
9.	Sungai Kelambu	356	339	338	306	-	-
10.	Tekarang	289	295	293	310	1	12
11.	Sambas	366	392	363	401	9	12
12.	Terigas	498	499	482	462	46	133
13.	Semberang	47	43	44	51	-	3
14.	Satai	233	245	248	211	70	91
15.	Subah	202	204	192	159	3	6
16.	Sebawi	360	359	362	366	14	76
17.	Sajad	217	227	197	235	2	11
18.	Sentebang	776	736	715	790	40	221
19.	Matang Suri	377	466	549	662	149	104
20.	Sekura	481	501	502	524	23	88
21.	Pimpinan	428	450	447	460	21	33
22.	Sungai Baru	228	243	244	268	2	2
23.	Galing	337	368	355	303	26	31
24.	Simpang Empat	433	422	456	449	49	66
25.	Sejangkung	439	440	476	516	1	15
26.	Sajingan Besar	283	255	248	198	11	10
27.	Paloh	425	446	404	387	-	-
28.	Temajuk	48	49	42	49	1	8
	2022	10 433	10 569	10 427	10 469	742	1 228
	2021	10 150	10 424	10 173	9 933	875	1 235
	2020	10 337	10 355	10 207	10 074	1 423	2 326
	2019	10 287	10 462	10 305	10 013	1 401	1 804
	2018	11 018	10 931	10 401	7 098	1 536	1 122

Sumber/Source: Dinas Kesehatan Kabupaten Sambas

Tabel
Table 4.2.6

Banyaknya Kelahiran dan Penolong Kelahiran Menurut Kecamatan di Kabupaten Sambas, 2022
Number of birth and birth helper by Subdistrict in Sambas Regency, 2022

No.	Kecamatan Subdistrict	Nakes	Non Nakes	Jumlah
(1)	(2)	(3)	(4)	(5)
1.	Selakau	596	-	596
2.	Selakau Timur	257	-	257
3.	Pemangkat	927	-	927
4.	Semparuk	554	-	554
5.	Salatiga	274	-	274
6.	Tebas	1 260	-	1 260
7.	Tekarang	239	-	239
8.	Sambas	963	-	963
9.	Subah	371	2	373
10.	Sebawi	327	-	327
11.	Sajad	237	1	238
12.	Jawai	734	-	734
13.	Jawai Selatan	341	-	341
14.	Teluk Keramat	1 051	9	1 060
15.	Galing	366	3	369
16.	Tangaran	455	1	456
17.	Sejangkung	412	3	415
18.	Sajingan Besar	190	-	190
19.	Paloh	454	-	454
	2022	10 008	19	10 027
	2021	10 311	92	10 403
	2020	10 660	61	10 721
	2019	10 360	121	10 481
	2018	10 722	133	10 855

Catatan : Pertolongan Nakes : Dokter, Dokter Spesialis, Kebidanan dan Bidan
Non Nakes : Perawat dan Dukun

Sumber/Source : Dinas Kesehatan Kabupaten Sambas

Tabel 4.2.7 Jumlah Bayi BBLR dan Gizi Buruk di Kabupaten Sambas dan Dikunjungi Petugas Medis, 2022
Number of Baby Who Light in Weight When was Born and Bad Nutrient and Has Been Visited by Menu Medicine in Sambas Regency, 2022

No.	Kecamatan Subdistrict	BBLR (Berat Badan Lahir Rendah) Baby Who Light in Weight	Gizi Buruk Bad Nutrient	Dikunjungi Petugas Medis Visited by Menu Medicine
(1)	(2)	(3)	(4)	(5)
1.	Selakau	34	-	-
2.	Selakau Timur	19	-	-
3.	Pemangkat	33	-	-
4.	Semparuk	26	-	-
5.	Salatiga	29	-	-
6.	Tebas	37	1	1
7.	Tekarang	5	-	-
8.	Sambas	13	5	5
9.	Subah	5	-	-
10.	Sebawi	19	-	-
11.	Sajad	22	1	1
12.	Jawai	13	1	1
13.	Jawai Selatan	2	5	5
14.	Teluk Keramat	42	2	2
15.	Galing	14	1	1
16.	Tangaran	13	-	-
17.	Sejangkung	23	1	1
18.	Sajingan Besar	22	2	2
19.	Paloh	8	-	-
	2022	379	19	19
	2021	464	12	12
	2020	465	26	26
	2019	468	20	20
	2018	492	8	8

Sumber/Source: Dinas Kesehatan Kabupaten Sambas

Tabel 4.2.8
Table**Jumlah Sasaran Ibu Hamil, Melakukan K4 dan Mendapat Tablet Zat Besi di Kabupaten Sambas, 2022**
Number of Pregnant Mother, Doing K4 and Got Fe Tablets in Sambas Regency, 2022

No.	Kecamatan Subdistrict	Jumlah Total	Melakukan Kunjungan K4 Doing K4	Fe-1	Fe-3
(1)	(2)	(3)	(4)	(5)	(6)
1.	Selakau	766	596	642	596
2.	Selakau Timur	253	252	274	252
3.	Pemangkat	1 074	975	1 026	975
4.	Semparuk	612	584	598	584
5.	Salatiga	371	308	332	308
6.	Tebas	1 627	1 305	1 408	1 305
7.	Tekarang	357	239	240	239
8.	Sambas	1 167	938	1 004	938
9.	Subah	485	395	410	395
10.	Sebawi	411	338	371	338
11.	Sajad	278	200	275	200
12.	Jawai	964	696	783	696
13.	Jawai Selatan	449	393	391	393
14.	Teluk Keramat	1 504	931	1 171	931
15.	Galing	504	338	400	338
16.	Tangaran	523	456	463	456
17.	Sejangkung	557	401	445	401
18.	Sajingan Besar	271	188	213	188
19.	Paloh	553	545	608	545
	2022	12 726	10 078	11 054	10 078
	2021	12 595	10 319	11 306	10 319
	2020	12 596	10 681	11 764	10 683
	2019	12 823	10 705	11 976	10 705
	2018	13 044	12 125	12 126	10 782

Sumber/Source: Dinas Kesehatan Kabupaten Sambas

Tabel 4.2.9 Jumlah Sasaran Anak Balita yang Mendapatkan Vitamin A 2X di Kabupaten Sambas, 2022
Table 4.2.9 Number of Toddlers Who Got Vitamin A 2X in Sambas Regency, 2022

No.	Kecamatan Subdistrict	Jumlah Total	Mendapat Vit A 2X Got Vit A 2X
(1)	(2)	(3)	(4)
1.	Selakau	2 727	2 727
2.	Selakau Timur	900	688
3.	Pemangkat	3 822	3 108
4.	Semparuk	2 177	1 952
5.	Salatiga	1 320	1 169
6.	Tebas	5 789	4 942
7.	Tekarang	1 270	982
8.	Sambas	4 135	3 472
9.	Subah	1 725	1 272
10.	Sebawi	1 464	1 214
11.	Sajad	991	991
12.	Jawai	3 432	2 613
13.	Jawai Selatan	1 598	1 256
14.	Teluk Keramat	5 351	3 784
15.	Galing	1 794	1 235
16.	Tangaran	1 861	1 569
17.	Sejangkung	1 982	1 965
18.	Sajingan Besar	964	625
19.	Paloh	2 155	1 491
	2022	45 457	37 055
	2021	40 491	35 980
	2020	56 318	49 171
	2019	45 554	37 514
	2018	54 220	47 339

Sumber/Source: Dinas Kesehatan Kabupaten Sambas

Tabel
Table 4.2.10

**Jumlah Penyakit Menular Menurut Kecamatan di
Kabupaten Sambas, 2022**
*Number of Infecting Illness by District in Sambas Regency,
2022*

No.	Kecamatan Subdistrict	HIV/AIDS	Tuberculosis	Malaria	Kusta
(1)	(2)	(3)	(4)	(5)	(6)
1.	Selakau	2	50	-	-
2.	Selakau Timur	-	11	-	-
3.	Pemangkat	6	37	-	-
4.	Semparuk	3	21	-	-
5.	Salatiga	1	14	-	-
6.	Tebas	10	146	-	1
7.	Tekarang	-	27	-	2
8.	Sambas	6	118	1	-
9.	Subah	4	39	-	-
10.	Sebawi	4	43	-	-
11.	Sajad	4	26	-	-
12.	Jawai	-	142	-	-
13.	Jawai Selatan	3	26	-	-
14.	Teluk Keramat	13	108	-	-
15.	Galing	1	33	-	-
16.	Tangaran	5	45	-	-
17.	Sejangkung	3	16	-	-
18.	Sajingan Besar	-	20	-	-
19.	Paloh	2	33	-	-
	RS Elisabeth	-	-	-	-
	RSUD Pemangkat	-	-	-	-
	RSUD Sambas	-	-	-	-
	RSUD Teluk Keramat	-	-	-	-
	2022	67	955	1	3
	2021	42	989	2	2
	2020	70	942	2	-
	2019	46	1 049	3	4
	2018	29	977	2	5

Sumber/Source: Dinas Kesehatan Kabupaten Sambas

Tabel 4.2.11 Insiden Penyakit Menular Menurut Kecamatan di Kabupaten Sambas, 2022
Table Incident of Infecting Illness by District in Sambas Regency, 2022

No.	Kecamatan Subdistrict	DBD	Cov-19	Diare
(1)	(2)	(3)	(4)	(5)
1.	Selakau	3	5	70
2.	Selakau Timur	-	-	265
3.	Pemangkat	28	8	320
4.	Semparuk	7	4	208
5.	Salatiga	5	2	64
6.	Tebas	11	3	375
7.	Tekarang	-	1	324
8.	Sambas	16	10	529
9.	Subah	2	1	350
10.	Sebawi	4	1	132
11.	Sajad	2	1	163
12.	Jawai	2	1	553
13.	Jawai Selatan	5	-	86
14.	Teluk Keramat	1	3	523
15.	Galing	2	2	73
16.	Tangaran	-	1	219
17.	Sejangkung	1	1	340
18.	Sajingan Besar	-	-	104
19.	Paloh	-	2	329
	2022	89	46	5 027
	2021	7	3 285	6 190
	2020	13	135	4 116
	2019	257	-	6 185
	2018	203	-	10 278

Sumber/Source: Dinas Kesehatan Kabupaten Sambas

Tabel 4.2.12
Table

Penemuan Kasus TBC Baru dan Kasus LYSSA Menurut Kecamatan di Kabupaten Sambas, 2022
Looking of new TBC case and Lyssa by district in Sambas Regency, 2022

No.	Kecamatan Subdistrict	Penemuan Kasus Baru	TBC		LYSSA (Rabies)
			Penyembuhan Sembuh	Penderita Pengobatan Lengkap	
(1)	(2)	(3)	(4)	(5)	(6)
1.	Selakau	29	29	19	29
2.	Selakau Timur	2	2	2	2
3.	Pemangkat	48	48	28	48
4.	Semparuk	22	22	19	22
5.	Salatiga	9	9	6	9
6.	Tebas	55	45	42	55
7.	Tekarang	16	16	4	16
8.	Sambas	61	61	19	61
9.	Subah	21	21	14	21
10.	Sebawi	18	18	8	18
11.	Sajad	5	5	9	5
12.	Jawai	22	22	23	22
13.	Jawai Selatan	22	22	29	22
14.	Teluk Keramat	75	75	14	75
15.	Galing	24	24	8	24
16.	Tangaran	22	22	8	22
17.	Sejangkung	25	25	5	25
18.	Sajingan Besar	17	17	4	17
19.	Paloh	30	30	10	30
	RS Elisabeth	-	-	-	-
	RSUD Pemangkat	-	-	-	-
	RSUD Sambas	-	-	-	-
	RSUD Teluk Keramat	-	-	-	-
	2022	523	513	271	523
	2021	989	946	354	-
	2020	942	692	322	-
	2019	1 049	598	...	-
	2018	977	327	...	-

Sumber/Source: Dinas Kesehatan Kabupaten Sambas

4.3 AGAMA DAN SOSIAL LAINNYA RELIGION AND OTHER SOCIAL AFFAIRS

Tabel 4.3.1 Jumlah Penduduk Menurut Kecamatan dan Agama yang
Table 4.3.1 Population By Subdistrict and Religion, 2022

Kecamatan Subdistrict	Islam	Protestan Protestant	Katolik Catholic	Hindu	Budha Buddha	Lainnya Others
(1)	(2)	(3)	(4)	(5)	(6)	(7)
Selakau	33 657	198	122	-	4 105	278
Selakau Timur	12 944	99	15	-	5	-
Pemangkat	39 416	696	925	6	9 866	1 906
Semparuk	28 064	92	80	5	1 709	312
Salatiga	17 094	109	21	1	1 734	78
Tebas	68 671	2 390	2 491	6	7 848	146
Tekarang	17 728	20	5	-	365	16
Sambas	52 091	803	1 452	11	4 288	107
Subah	16 025	4 034	4 051	126	78	1
Sebawi	19 119	101	49	-	1 506	81
Sajad	14 107	2	3	-	13	-
Jawai	46 649	181	51	1	1 353	11
Jawai Selatan	17 588	156	62	11	4 264	87
Teluk Keramat	74 081	329	309	5	1 144	38
Galing	25 626	7	64	1	4	-
Tangaran	26 318	3	6	-	13	-
Sejangkung	27 420	57	71	-	148	2
Sajingan Besar	1 680	2 176	8 489	-	28	-
Paloh	28 814	414	239	-	1 399	8
Kabupaten Sambas	567 092	11 867	18 505	173	39 870	3 071

Sumber/Source: Dinas Kependudukan dan Pencatatan Sipil Kabupaten Sambas

Tabel
Table 4.3.2**Jumlah Rumah Ibadah Menurut Jenis Agama di
Kabupaten Sambas, 2022**
*Number of Praying Physical Structure by Kind of Structure in
Sambas Regency, 2022*

Kecamatan Subdistrict	Islam		Katholik		Kristen	Budha	Hindu	Konghucu
	Masjid	Mushola	Gereja	Kapel	Gereja	Vihara	Pura	Klenteng
(1)	(2)	(3)	(4)	(5)	(6)	(7)	(8)	(9)
Selakau	48	3	1	-	4	28	-	3
Selakau Timur	17	1	-	-	1	-	-	1
Pemangkat	59	26	1	2	4	71	-	-
Semparuk	36	16	-	-	1	3	-	-
Salatiga	26	7	-	-	-	1	-	-
Tebas	95	40	10	1	21	30	-	9
Tekarang	21	22	-	-	-	2	-	-
Sambas	88	37	1	4	5	25	-	1
Subah	20	10	33	-	33	2	2	-
Sebawi	21	31	-	-	2	9	-	-
Sajad	11	26	-	-	-	-	-	-
Jawai	62	60	-	-	2	23	-	2
Jawai Selatan	22	6	1	-	1	9	-	16
Teluk Keramat	88	71	1	1	2	4	-	4
Galing	51	30	1	1	-	-	-	-
Tangaran	37	27	-	-	-	-	-	-
Sejangkung	38	27	1	-	2	-	-	-
Sajingan Besar	5	-	25	1	14	-	-	-
Paloh	43	18	1	-	3	4	-	-
Kabupaten Sambas	788	458	76	10	95	211	2	36

Sumber/Source: Kementerian Agama Kabupaten Sambas

Tabel 4.3.3 Jumlah Nikah, Talak, Cerai dan Rujuk di Kabupaten Sambas, 2022
Table 4.3.3 Number of Mariage, Separate, Divorce, and Reconciliation in Sambas Regency, 2022

Kecamatan Subdistrict	Nikah ¹⁾ Mariage	Cerai Talak ²⁾ Separate	Cerai Gugat ²⁾ Divorce	Dispensasi Kawin ²⁾ Married Dispensation	Lain-lain ²⁾ Other
(1)	(2)	(3)	(4)	(5)	(6)
Selakau	478	14	75	16	64
Selakau Timur	-	6	26	13	36
Pemangkat	429	17	89	6	23
Semparuk	185	9	48	4	30
Salatiga	-	7	32	2	37
Tebas	548	31	153	32	100
Tekarang	138	5	33	5	2
Sambas	323	31	100	15	42
Subah	136	8	33	6	3
Sebawi	127	5	19	7	16
Sajad	118	5	21	4	16
Jawai	365	15	120	37	41
Jawai Selatan	126	4	23	2	14
Teluk Keramat	633	17	128	36	113
Galing	140	4	29	15	19
Tangaran	269	7	55	15	105
Sejangkung	317	5	46	11	150
Sajingan Besar	12	-	4	1	-
Paloh	319	10	73	18	130
2022	4 663	200	1 107	245	941
2021	4 325	115	766	321	440
2020	3 986	148	899	388	390
2019	4 783	168	1 031	198	538
2018	4 646	138	748	125	161

Catatan/Note: Lainnya terdiri dari izin Poligami, Penolakan Perkawinan oleh PPN, Pembatalan Perkawinan, Harta Bersama, Perwalian, Itsbat Nikah, Wali Adhol, Kewarisan, Wasiat, P3HP, dan lain-lain.

Sumber/Source: ¹⁾Kantor Kementerian Agama Kabupaten Sambas

²⁾Pengadilan Agama Kabupaten Sambas

Tabel
Table 4.3.4**Jumlah Penyebab Perceraian Menurut Bulan di Kabupaten Sambas, 2022**
Number of Causing of Separate by Month in Sambas Regency, 2022

<i>Bulan / Month</i>	<i>Tidak Tanggung Jawab Not Responsibility</i>	<i>Tidak Ada Keharmonisan Disharmony</i>	<i>Lainnya¹ Others</i>	<i>Jumlah Total</i>
(1)	(2)	(3)	(4)	(5)
Januari / January	8	43	13	64
Februari / February	5	25	11	41
Maret / March	9	96	32	137
April / April	4	38	17	59
Mei / May	6	47	15	68
Juni / June	2	30	14	46
Juli / July	12	57	17	86
Agustus / August	45	108	33	186
September / September	12	52	11	75
Oktober / October	11	50	10	71
November / November	26	56	24	106
Desember / December	32	75	32	139
2022	172	677	229	1 078
2021	84	681	116	881
2020	233	630	184	1 047
2019	249	507	443	1 199
2018	244	584	121	949

Catatan/Notes: ¹Zina, Mabuk, Pihak ke-3, Judi, Dihukum Penjara, Poligami, KDRT, Cacat Badan, Kawin Paksa, Murdad, dan Ekonomi
 Sumber/Source: Pengadilan Agama Sambas

Tabel
Table 4.3.5**Jumlah Jemaah Haji Menurut Jenis Kelamin di Kabupaten Sambas, 2022**
Number of Moslem Pilgrims by Sex in Sambas Regency, 2022

No.	Kecamatan Subdistrict	Berangkat / Departure			Meninggal / Death		
		Laki-laki Male	Perempuan Female	Jumlah Total	Laki-laki Male	Perempuan Female	Jumlah Total
(1)	(2)	(3)	(4)	(5)	(6)	(7)	(8)
1.	Selakau	2	1	3	-	-	-
2.	Selakau Timur	-	-	-	-	-	-
3.	Pemangkat	5	9	14	-	-	-
4.	Semparuk	6	6	12	-	-	-
5.	Salatiga	3	5	8	-	-	-
6.	Tebas	7	8	15	-	-	-
7.	Tekarang	3	2	5	-	-	-
8.	Sambas	8	14	22	-	-	-
9.	Subah	18	22	40	-	-	-
10.	Sebawi	2	2	4	-	-	-
11.	Sajad	-	-	-	-	-	-
12.	Jawai	2	3	5	-	-	-
13.	Jawai Selatan	-	-	-	-	-	-
14.	Teluk Keramat	2	4	6	-	-	-
15.	Galing	-	1	1	-	-	-
16.	Tangaran	-	4	4	-	-	-
17.	Sejangkung	1	2	3	-	-	-
18.	Sajingan Besar	-	-	-	-	-	-
19.	Paloh	-	1	1	-	-	-
	2022	59	84	143	-	-	-
	2021	130	182	312	-	-	-
	2020	-	-	-	-	-	-
	2019	165	179	344	2	1	3
	2018	160	157	317	-	-	-

Sumber/Source: Kantor Kementerian Agama Kabupaten Sambas

Tabel 4.3.6 Jumlah Kejahatan / Pelanggaran yang Dilaporkan dan Diselesaikan Polres Sambas, 2022
Number of Crime Offences Which Reported and Accomodated by Polres Sambas, 2022

No.	Jenis Kejahatan Type of crime	Dilaporkan Reported	Diselesaikan Accomodated
(1)	(2)	(3)	(4)
Kejahatan Konvensional/Conventional Crime			
1.	Aniaya (Ringan dan Berat)	11	16
2.	Pembunuhan	3	3
3.	Pengancaman	1	1
4.	Percabulan	49	56
5.	Perzinahan	4	7
6.	Curbis (Pencurian Biasa)	15	12
7.	Curat (Pencurian Berat)	11	16
8.	Pencurian dengan Kekerasan	3	4
9.	Curanmor Roda Dua	-	-
10.	Curanmor Roda Empat	-	-
11.	Penipuan	7	9
12.	Penggelapan	6	12
13.	Karena Alpa Menimbulkan Kebakaran	1	1
14.	Perjudian	-	-
15.	Penyerobotan Tanah	-	-
16.	Pengrusakan	2	2
17.	Sengaja Menimbulkan Kebakaran	1	-
18.	Perdagangan Manusia	-	-
19.	Memberikan Suap	-	-
20.	Senjata api/Sanjam/Handak	-	-
21.	Pencemaran Nama Baik	-	-
22.	Pemerasan dengan Pengancaman	1	1
23.	Pengeroyokan/Premanisme	2	1
24.	Perbuatan Tdk Menyenangkan	-	-
25.	Pemalsuan Surat	-	-
26.	Percobaan Pencurian	3	3
27.	Penghinaan	-	-
28.	Penistaan Agama	-	-
29.	Kelalaian	-	-

Lanjutan Tabel/*Continued Table* 4.3.6

No.	Jenis Kejahatan Type of crime	Dilaporkan Reported	Diselesaikan Accommodated
(1)	(2)	(3)	(4)
30.	Pemerkosaan	2	1
31.	Percobaan Perkosaan	1	1
32.	Kekerasan dalam Rumah Tangga	7	10
33.	Penyalahgunaan Senjata Api/Bahan Peledak	-	-
34.	Kejahatan Narkotika (Dalam Negeri/lokal)	1	2
35.	Kejahatan Asal Usul Perkawinan	-	-
36.	Pernikahan Tanpa Izin	-	-
37.	Kecelakaan Laut/Air	-	-
38.	Aborsi	-	-
39.	Miras (Minuman Keras)	19	19
40.	Melarikan Orang Lain	1	1
41.	Penemuan Mayat	-	1
42.	Kejahatan Konvensional Lainnya	-	-
Kejahatan Transnasional/<i>Transnational Crime</i>			
43.	Narkotika	65	63
44.	Perdagangan Manusia	6	8
45.	ITE	-	-
Kejahatan Terhadap Kekayaan Negara/<i>Crime Against State Wealth</i>			
46.	Korupsi	1	1
47.	Pengrusakan Hutan	2	3
48.	Illegal Fishing	1	1
49.	Illegal Mining/PETI	5	7
50.	Karhutla	2	1
51.	Tindak Pidana Migas	3	3
52.	Cukai	-	-
53.	Karantina	2	2
54.	Pemalsuan Mata Uang dan Uang Kertas	-	-
55.	Perlindungan Konsumen	-	-
56.	Konservasi SDA	-	-
57.	Kepabeanan	1	1
58.	Telekomunikasi / Pornografi	-	-
2022		253	281
2021		322	366
2020	

Sumber/*Source*: Kepolisian Resort Sambas

Tabel
Table 4.3.7**Jumlah Desa/Kelurahan yang Mengalami Bencana Alam
Menurut Provinsi/Kabupaten/Kota/Kecamatan, 2019-
2021**
*Number of Villages/Kelurahan that Had Natural Disaster by
Province/Regency/Municipality/Subdistrict, 2019-2021*

Kecamatan Subdistrict	Banjir Floods			Gempa Bumi Earthquake		
	2019	2020	2021	2019	2020	2021
(1)	(2)	(3)	(4)	(5)	(6)	(7)
Selakau	1	–	1	–	–	–
Selakau Timur	–	1	1	–	–	–
Pemangkat	–	–	–	–	–	–
Semparuk	–	–	1	–	–	–
Salatiga	–	–	–	–	–	–
Tebas	1	2	3	–	–	–
Tekarang	–	–	–	–	–	–
Sambas	1	–	–	–	–	–
Subah	–	5	4	–	–	–
Sebawi	1	–	3	–	–	–
Sajad	–	–	–	–	–	–
Jawai	–	–	10	–	–	–
Jawai Selatan	–	–	1	–	–	–
Teluk Keramat	–	2	8	–	–	–
Galing	–	1	4	–	–	–
Tangaran	5	7	6	–	–	–
Sejangkung	1	1	7	–	–	–
Sajingan Besar	3	2	3	–	–	–
Paloh	3	8	7	–	–	–
Kabupaten Sambas	16	29	59	–	–	–

Lanjutan Tabel/Continued Table 4.3.7

Kecamatan Subdistrict	Tanah Longsor/Landslide		
	2019	2020	2021
(1)	(8)	(9)	(10)
Selakau	–	–	–
Selakau Timur	–	–	–
Pemangkat	–	–	–
Semparuk	–	–	–
Salatiga	–	–	–
Tebas	–	–	–
Tekarang	–	–	–
Sambas	–	–	–
Subah	–	–	–
Sebawi	–	–	–
Sajad	–	–	–
Jawai	–	–	–
Jawai Selatan	–	–	–
Teluk Keramat	–	–	–
Galing	–	–	–
Tangaran	–	–	–
Sejangkung	–	–	–
Sajingan Besar	–	–	1
Paloh	–	–	–
Kabupaten Sambas	–	–	1

Sumber/Source: BPS, Pendataan Potensi Desa (Podes)/BPS-Statistics Indonesia, Village Potential Data Collecting

4.4 KEMISKINAN POVERTY

Tabel 4.4.1 Garis Kemiskinan, Jumlah, dan Persentase Penduduk Miskin di Kabupaten Sambas, 2014–2022
Poverty Line, Number, and Percentage of Poor People in Sambas Regency, 2014–2022

Tahun Year	Garis Kemiskinan (rupiah/kapita/bulan) Poverty Line (rupiah/capita/month)	Jumlah Penduduk Miskin (ribu) Number of Poor People (thousand)	Persentase Penduduk Miskin Percentage of Poor People
(1)	(2)	(3)	(4)
2014	314 144	49,26	9,46
2015	329 993	49,29	9,42
2016	345 066	44,88	8,54
2017	369 202	45,42	8,59
2018	407 346	45,48	8,55
2019	427 240	43,84	8,19
2020	438 062	41,41	7,70
2021	451 173	41,49	7,66
2022	472 079	37,65	6,92

Sumber/Source: BPS, Survei Sosial Ekonomi Nasional Maret/BPS-Statistics Indonesia, March National Socioeconomic Survey

Tabel 4.4.2 Indeks Kedalaman Kemiskinan dan Indeks Keparahan Kemiskinan di Kabupaten Sambas, 2014–2022
Poverty Gap Index and Poverty Severity Index in Sambas Regency, 2014–2022

Tahun Year	Indeks Kedalaman Kemiskinan Poverty Gap Index	Indeks Keparahan Kemiskinan Poverty Severity Index
(1)	(2)	(3)
2014	1,28	0,24
2015	1,44	0,33
2016	1,29	0,30
2017	1,05	0,24
2018	1,02	0,21
2019	1,28	0,27
2020	0,83	0,16
2021	0,76	0,14
2022	0,85	0,16

Sumber/Source: BPS, Survei Sosial Ekonomi Nasional Maret/BPS-Statistics Indonesia, March National Socioeconomic Survey

Tabel
Table 4.4.3

Banyaknya Fakir Miskin yang Terdata Oleh Dinas Sosial, Pemberdayaan Masyarakat dan Desa di Kabupaten Sambas (orang), 2021
Number of Poor People fostered by The Service of Social, Communities and Villages Empowerment, in Sambas Regency, 2021

No.	Kecamatan Subdistrict	Fakir Miskin Poor Family
(1)	(2)	(3)
1.	Selakau	28 616
2.	Selakau Timur	7 041
3.	Pemangkat	20 460
4.	Semparuk	8 682
5.	Salatiga	10 234
6.	Tebas	31 562
7.	Tekarang	8 337
8.	Sambas	21 239
9.	Subah	9 699
10.	Sebawi	7 273
11.	Sajad	6 532
12.	Jawai	17 320
13.	Jawai Selatan	10 024
14.	Teluk Keramat	16 722
15.	Galing	6 996
16.	Tangaran	7 297
17.	Sejangkung	11 431
18.	Sajingan Besar	4 427
19.	Paloh	9 192
	2021	243 084
	2020	173 153
	2019	170 386
	2018	169 710
	2017	158 921

Catatan/Note : Data fakir miskin pada tahun 2017 sudah menggunakan satuan Jiwa, sebelumnya menggunakan satuan RTM (Rumah Tangga Miskin)

Sumber/Source: Dinas Sosial, Pemberdayaan Masyarakat dan Desa Kabupaten Sambas

Tabel
Table 4.4.4**Banyaknya Penyandang Cacat, Tuna Susila, Berkas Narapidana, dan Anak Nakal yang Terdata Oleh Dinas Sosial, Pemberdayaan Masyarakat dan Desa di Kabupaten Sambas, 2021*****Number of Disable Persons, Prostitutes Ex-Convicts and Jeveniles Fostered by The Service Of Social, Communities and Villages Empowerment In Sambas Regency, 2021***

Kecamatan Subdistrict	Penyandang Cacat Disable Persons	Tuna Susila Prostitute	Waria Transsexual	Bekas Narapidana Exconvited Persons	Anak Nakal Affection Child
(1)	(2)	(3)	(4)	(5)	(6)
Selakau	90	-	-	...	-
Selakau Timur	56	-	-	...	-
Pemangkat	71	-	-	...	-
Semparuk	19	-	-	...	-
Salatiga	49	-	-	...	-
Tebas	333	-	-	...	-
Tekarang	-	-	-	...	-
Sambas	47	-	-	...	-
Subah	94	-	-	...	-
Sebawi	19	-	-	...	-
Sajad	22	-	-	...	-
Jawai	33	-	-	...	-
Jawai Selatan	18	-	-	...	-
Teluk Keramat	40	-	-	...	-
Galing	105	-	-	...	-
Tangaran	3	-	-	...	-
Sejangkung	70	-	-	...	-
Sajingan Besar	42	-	-	...	-
Paloh	29	-	-	...	-
2021	1 140	-	-	...	-
2020	944	-	-	...	-
2019	225	-	-	...	-
2018	225	-	-	208	-
2017	957	-	-	6	21

Sumber/Source: Dinas Sosial, Pemberdayaan Masyarakat dan Desa Kabupaten Sambas

Tabel 4.4.5
Table

Jumlah Penerima Bantuan Sosial (Rumah Tangga) dan Anggaran Bantuan Sosial Pangan Menurut Kecamatan di Kabupaten Sambas Tahun, 2021
Number of Social Beneficiaries (households) and Social Beneficiaries Budget by Sub District, 2021

Kecamatan Subdistrict	Jumlah Penerima Bantuan (rumah tangga) Number of Social Beneficiaries (housholds)		Jumlah Anggaran (Ribu) Budget Amount (thousand)	
	Rencana Planning	Realisasi Realization	Rencana Planning	Realisasi Realization
(1)	(2)	(3)	(4)	(5)
Selakau	4 025	3 436	8 950 200	8 492 600
Selakau Timur	1 203	1 097	2 802 400	2 650 400
Pemangkat	2 777	2 376	6 386 400	6 020 000
Semparuk	1 226	997	2 689 000	2 504 800
Salatiga	1 828	1 582	4 068 400	3 843 600
Tebas	4 449	3 649	9 775 200	9 107 800
Tekarang	1 227	1 082	2 809 000	2 641 600
Sambas	2 776	2 189	6 042 800	5 487 600
Subah	1 293	838	2 834 400	2 375 800
Sebawi	973	741	2 074 400	1 886 400
Sajad	973	856	2 254 800	2 059 800
Jawai	2 343	2 023	5 312 600	5 047 200
Jawai Selatan	1 509	1 370	3 490 000	3 330 800
Teluk Keramat	2 464	2 090	5 562 400	5 180 000
Galing	1 022	871	2 305 400	2 168 000
Tangaran	1 043	828	2 301 800	2 097 200
Sejangkung	1 805	1 558	4 216 400	3 894 800
Sajingan Besar	543	403	1 223 400	1 078 400
Paloh	1 497	1 288	3 364 200	3 165 400
Kabupaten Sambas	34 976	29 274	78 462 200	73 032 200

Sumber/Source: Dinas Sosial, Pemberdayaan Masyarakat dan Desa Kabupaten Sambas

4.5 KELUARGA BERENCANA FAMILY PLANNING AND BIRTH CONTROL

Tabel 4.5.1 Target dan Realisasi Pencapaian Akseptor KB Baru di Kabupaten Sambas, 2022
Target and Realization of Current FP Acceptor in Sambas Regency, 2022

No.	Kecamatan Subdistrict	Target Target	Realisasi Realization	Persentase Terhadap Target Percentage to Target
(1)	(2)	(3)	(4)	(5)
1.	Selakau	1 391	27	1,94
2.	Selakau Timur	459	125	27,23
3.	Pemangkat	1 951	69	3,54
4.	Semparuk	1 114	557	50,00
5.	Salatiga	674	275	40,80
6.	Tebas	2 956	228	7,71
7.	Tekarang	648	422	65,12
8.	Sambas	2 111	114	5,40
9.	Subah	881	84	9,53
10.	Sebawi	747	185	24,77
11.	Sajad	506	94	18,58
12.	Jawai	1 755	684	38,97
13.	Jawai Selatan	816	483	59,19
14.	Teluk Keramat	2 734	82	3,00
15.	Galing	917	67	7,31
16.	Tangaran	950	15	1,58
17.	Sejangkung	1 012	138	13,64
18.	Sajingan Besar	492	108	21,95
19.	Paloh	1 100	5	0,45
	2022	23 215	3 762	16,21
	2021	23 973	14 580	60,82
	2020	32 915	14 523	44,12
	2019	24 336	16 471	67,68
	2018	18 759	18 200	97,02

Sumber/Source: Badan Pemberdayaan Perempuan, Perlindungan Anak, Pengendalian Penduduk dan Keluarga Berencana Kabupaten Sambas

Tabel
Table 4.5.2**Target dan Realisasi Pencapaian Akseptor KB Baru di
Kabupaten Sambas, 2022**
**Target and Realization of Current FP Acceptor in Sambas
Regency, 2022**

No.	Kecamatan Subdistrict	Jenis Kontrasepsi / Contraceptive								Jumlah Total
		IUD	KP	KW	IMPL	STK	PIL	KDM	OV	
(1)	(2)	(3)	(4)	(5)	(6)	(7)	(8)	(9)	(10)	(11)
1.	Selakau	-	-	-	1	24	1	1	-	27
2.	Selakau Timur	3	-	-	1	23	98	-	-	125
3.	Pemangkat	-	-	10	-	48	11	-	-	69
4.	Semparuk	6	-	-	19	299	221	12	-	557
5.	Salatiga	-	-	-	2	144	96	33	-	275
6.	Tebas	1	-	5	3	147	71	1	-	228
7.	Tekarang	-	-	-	41	274	107	-	-	422
8.	Sambas	15	-	86	1	12	-	-	-	114
9.	Subah	1	-	-	2	64	16	1	-	84
10.	Sebawi	-	-	-	3	132	48	2	-	185
11.	Sajad	-	-	-	2	83	8	1	-	94
12.	Jawai	-	-	-	40	606	38	-	-	684
13.	Jawai Selatan	4	-	-	11	235	191	42	-	483
14.	Teluk Keramat	1	-	-	3	61	15	2	-	82
15.	Galing	-	-	-	7	34	18	8	-	67
16.	Tangaran	-	-	-	-	8	7	-	-	15
17.	Sejangkung	-	-	-	-	121	17	-	-	138
18.	Sajingan Besar	-	-	-	19	69	1	19	-	108
19.	Paloh	1	-	-	4	-	-	-	-	5
2022		32	-	101	159	2 384	964	122	-	3 762
2021		427	-	216	1 105	7 728	4 356	680	-	14 512
2020		292	-	180	316	8 391	4 827	517	-	14 523
2019		339	-	260	387	10 274	4 927	284	-	16 471
2018		402	-	265	580	10 373	6 196	384	-	18 200

Sumber/Source: Badan Pemberdayaan Perempuan, Perlindungan Anak, Pengendalian Penduduk dan Keluarga Berencana Kabupaten Sambas

Tabel
Table 4.5.3**Realisasi Pencapaian Peserta KB Aktif Menurut Jenis Kontrasepsi di Kabupaten Sambas, 2022**
Realization of Active FP Acceptor by Contraceptive in Sambas Regency, 2022

No.	Kecamatan Subdistrict	Jenis Kontrasepsi / Contraceptive								Jumlah Total
		IUD	KP	KW	IMPL	STK	PIL	KDM	OV	
(1)	(2)	(3)	(4)	(5)	(6)	(7)	(8)	(9)	(10)	(11)
1.	Selakau	38	5	65	97	1 855	1 359	29	-	3 448
2.	Selakau Timur	11	4	20	48	699	779	24	-	1 585
3.	Pemangkat	58	-	76	25	1 693	964	32	-	2 848
4.	Semparuk	36	1	61	48	1 247	1 053	47	-	2 493
5.	Salatiga	5	1	28	61	1 092	844	40	-	2 071
6.	Tebas	120	9	110	129	3 529	2 622	52	-	6 571
7.	Tekarang	9	-	15	81	1 099	501	8	-	1 713
8.	Sambas	300	11	176	78	1 994	1 420	125	-	4 104
9.	Subah	63	6	46	297	1 564	761	62	-	2 799
10.	Sebawi	36	2	46	42	801	986	21	-	1 934
11.	Sajad	26	3	17	12	780	342	6	-	1 186
12.	Jawai	21	1	35	63	3 167	1 006	57	-	4 350
13.	Jawai Selatan	43	1	41	38	767	903	43	-	1 836
14.	Teluk Keramat	137	3	87	127	5 813	1 336	32	-	7 535
15.	Galing	69	-	37	98	2 100	658	51	-	3 013
16.	Tangaran	32	-	39	18	2 360	698	19	-	3 166
17.	Sejangkung	59	5	31	36	1 710	607	9	-	2 457
18.	Sajingan Besar	6	-	7	125	705	131	5	-	979
19.	Paloh	56	1	43	129	2 574	790	21	-	3 614
	2022	1 125	53	980	1 552	35 549	17 760	683	-	57 702
	2021	5 272	302	2 647	5 004	34 129	33 253	2 025	-	82 632
	2020	4 283	309	2 062	4 815	36 621	30 845	1 899	-	80 834
	2019	4 596	424	2 040	4 836	36 602	31 198	1 615	-	81 311
	2018	4 007	455	1 828	5 201	35 379	33 148	1 570	-	81 588

Sumber/Source: Badan Pemberdayaan Perempuan, Perlindungan Anak, Pengendalian Penduduk dan Keluarga Berencana Kabupaten Sambas

Tabel
Table 4.5.4**Perbandingan Peserta KB Aktif Terhadap Pasangan Usia Subur di Kabupaten Sambas, 2021**
Ratio of Fertile Married Couple (FMC) and Active FP in Sambas Regency, 2021

No.	Kecamatan Subdistrict	Pasangan Usia Subur FMC	KB Aktif Active FP	Persentase Percentage
(1)	(2)	(3)	(4)	(5)
1.	Selakau	5 182	3 448	66,54
2.	Selakau Timur	1 946	1 585	81,45
3.	Pemangkat	4 777	2 848	59,62
4.	Semparuk	4 222	2 493	59,05
5.	Salatiga	2 776	2 071	74,60
6.	Tebas	10 699	6 571	61,42
7.	Tekarang	2 691	1 713	63,66
8.	Sambas	7 670	4 104	53,51
9.	Subah	3 753	2 799	74,58
10.	Sebawi	2 698	1 934	71,68
11.	Sajad	1 976	1 186	60,02
12.	Jawai	6 548	4 350	66,43
13.	Jawai Selatan	2 778	1 836	66,09
14.	Teluk Keramat	11 284	7 535	66,78
15.	Galing	4 208	3 013	71,60
16.	Tangaran	4 235	3 166	74,76
17.	Sejangkung	4 048	2 457	60,70
18.	Sajingan Besar	1 485	979	65,93
19.	Paloh	4 904	3 614	73,69
	2022	87 880	57 702	65,66
	2021	116 575	82 632	70,88
	2020	113 208	80 834	71,40
	2019	115 299	81 311	70,52
	2018	112 760	81 588	72,36

Sumber/Source: Badan Pemberdayaan Perempuan, Perlindungan Anak, Pengendalian Penduduk dan Keluarga Berencana Kabupaten Sambas

Tabel
Table 4.5.5**Banyaknya Sarana Pelayanan KB Nasional di Kabupaten Sambas, 2022**
Number of Facility Family Planning Services in Sambas regency, 2022

No.	Kecamatan Subdistrict	BPKB	KKB	PPKBD	DBS/Apotek	Kelompok Akseptor	Jumlah Total
(1)	(2)	(3)	(4)	(5)	(6)	(7)	(8)
1.	Selakau	1	3	11	-	-	15
2.	Selakau Timur	1	1	4	-	6	12
3.	Pemangkat	1	8	8	-	-	17
4.	Semparuk	1	3	5	-	-	9
5.	Salatiga	1	1	5	-	-	7
6.	Tebas	1	4	23	-	-	28
7.	Tekarang	1	2	7	-	-	10
8.	Sambas	1	10	18	-	-	29
9.	Subah	1	3	11	-	1	16
10.	Sebawi	1	1	7	-	-	9
11.	Sajad	1	1	4	-	2	8
12.	Jawai	1	1	13	-	-	15
13.	Jawai Selatan	1	1	9	-	-	11
14.	Teluk Keramat	1	6	25	-	2	34
15.	Galing	1	1	10	-	-	12
16.	Tangaran	1	2	8	-	-	11
17.	Sejangkung	1	1	12	-	-	14
18.	Sajingan Besar	1	1	5	-	3	10
19.	Paloh	1	2	8	-	-	11
	2022	19	52	193	-	14	278
	2021	19	52	193	-	14	278
	2020	19	53	193	12	202	479
	2019	19	52	193	14	555	833
	2018	19	53	193	11	555	831

Catatan : BPKB = Balai Penyuluhan Keluarga Berencana

KKB = Klinik Keluarga Berencana

PPKBD = Pembantu Pembina Keluarga Berencana Desa

Sumber/Source: Badan Pemberdayaan Perempuan, Perlindungan Anak, Pengendalian Penduduk dan Keluarga Berencana Kabupaten Sambas

Tabel
Table 4.5.6**Banyaknya Kasus Kekerasan di Kabupaten Sambas, 2022**
Number of Cases of Violence in Sambas Regency, 2022

No.	Kecamatan Subdistrict	Korban Victim			Jumlah Total
		Anak Child	Perempuan Female	Laki-laki Male	
(1)	(2)	(3)	(4)	(5)	(6)
1.	Perdagangan Manusia <i>Trafficking</i>	-	3	-	3
2.	Kekerasan Dalam Rumah Tangga (KDRT) <i>Violence in Family</i>	4	6	-	10
3.	Kekerasan Seksual <i>Sexual Violence</i>	43	4	-	47
4.	Masalah Hukum <i>Law Issue</i>	11	-	-	11
	2022	58	13	-	71
	2021	164	6	-	170
	2020	59	8	-	67
	2019	56	21	2	79
	2018	40	38	5	83

Sumber/Source: Badan Pemberdayaan Perempuan, Perlindungan Anak, Pengendalian Penduduk dan Keluarga Berencana Kabupaten Sambas

BAB 5

Chapter 5

**PERTANIAN, KEHUTANAN,
PETERNAKAN, DAN PERIKANAN**
Agriculture, Forestry, Livestock and Fishery

Populasi Ternak di Kabupaten Sambas, 2022

Livestock Population in Sambas Regency, 2022



7.980 Sapi



4.317 Babi



21.818 Kambing



2.545.151 Ayam Ras



447.812 Ayam Buras



244.123 Itik



PENJELASAN TEKNIS

1. Data pokok tanaman pangan yang dikumpulkan adalah luas panen dan produktivitas (hasil per hektar). Produksi tanaman pangan merupakan hasil perkalian antara luas panen dengan produktivitas. Pengumpulan data luas panen dilakukan setiap bulan dengan pendekatan area kecamatan di seluruh wilayah Indonesia. Pengumpulan data produktivitas dilakukan melalui pengukuran langsung pada plot ubinan berukuran 2½ m x 2½ m. Pengumpulan data produktivitas dilakukan setiap subround (empat bulanan) pada waktu panen petani.
2. Data produksi padi dan palawija yang disajikan adalah dalam kualitas: gabah kering giling (padi), pipilan kering (jagung), biji kering (kedelai dan kacang tanah), dan umbi basah (ubi kayu dan ubi jalar).
3. **Tanaman sayuran dan buah-buahan semusim**
Tanaman sayuran semusim adalah tanaman sumber vitamin, garam mineral dan lain-lain yang dikonsumsi dari bagian tanaman yang berupa daun, bunga, buah, dan umbinya, yang berumur kurang dari satu tahun.
Tanaman buah-buahan semusim adalah tanaman

TECHNICAL NOTES

1. *The main food crops data collected consists of harvested area and productivity (yield per hectare). Food crops production is generated by harvested area multiplied by productivity. The harvested area data is collected every month using sub Subdistrict area approach in all sub Subdistrict in Indonesia. The productivity data collection is conducted by a direct measurement in 2½m x 2½m crop cutting plot. The productivity measurement is conducted in every subround (four monthly) at the time when farmers are harvesting their crops.*
2. *Production of paddy and secondary crops data are presented in the form of: dry unhusked rice (paddy), dry loose corn (corn), dry shells crops (soybeans and peanuts), and fresh roots (cassava and sweet Potatoes).*
3. **Seasonal vegetable and fruit plants**
Seasonal vegetable plants are plants which are the sources of vitamin, mineral salt, etc, consumed from the part of the plant in the form of leaf, flower, fruit, and root with the age of less than one year.
Seasonal fruit plants are plants which are the sources of vitamin, mineral salt, etc, consumed from

sumber vitamin, garam mineral, dan lain-lain yang dikonsumsi dari bagian tanaman yang berupa buah, berumur kurang dari satu tahun, tidak berbentuk pohon/rumpun tetapi menjalar dan berbatang lunak.

4. Tanaman buah-buahan dan sayuran tahunan

Tanaman buah-buahan tahunan adalah tanaman sumber vitamin, garam mineral, dan lain-lain yang dikonsumsi dari bagian tanaman yang berupa buah dan merupakan tanaman tahunan. **Tanaman sayuran tahunan** adalah tanaman sumber vitamin, garam mineral, dan lain-lain yang dikonsumsi dari bagian tanaman yang berupa daun dan atau buah yang berumur lebih dari satu tahun.

5. Tanaman biofarmaka adalah tanaman yang bermanfaat untuk obat-obatan, kosmetik, dan kesehatan yang dikonsumsi atau digunakan dari bagian-bagian tanaman seperti daun, batang, buah, umbi (rimpang) ataupun akar.

6. Tanaman hias adalah tanaman yang mempunyai nilai keindahan baik bentuk, warna daun, tajuk maupun bunganya, sering digunakan untuk penghias pekarangan dan lain sebagainya.

the part of the plant in the form of fruits. These plants are creeps with the age of less than one year.

4. Annual fruit and vegetable plants

Annual fruit plants are plants which are the sources of vitamin, contained mineral salt, etc, consumed from the part of plant in the form of fruit and more than one year of age. **Annual vegetable plants** are plants which are the sources of vitamin, contained mineral salt, etc, consumed from the part of the plant in the form of vegetable and more than one year of age.

5. Medicinal plants are plants which are useful for medicine. It is consumed from part of the plant such as leaf, flower, fruit, tuber, and root.

6. Ornamental plants are plants which have a beauty value, either in shape, colour of leaf or crown of flower, and they are often used as a yard decorator and etc.

7. **Luas panen tanaman hortikultura** adalah luas tanaman sayuran, buah-buahan, biofarmaka, dan tanaman hias yang diambil hasilnya/dipanen pada periode pelaporan.
7. *Harvested area of horticulture is area which vegetable, fruit, medicinal and ornamental plant of crop harvested during the period of report.*
8. **Luas panen untuk tanaman sayuran** adalah luas tanaman yang dipanen sekaligus/habis/dibongkar dan luas tanaman yang dipanen berkali-kali (lebih dari satu kali)/belum habis. **Tanaman yang dipanen sekaligus/ habis/dibongkar** adalah tanaman yang sehabis panen langsung dibongkar/dicabut, terdiri dari bawang merah, bawang putih, bawang daun, kentang, kol/kubis, kembang kol, petsai/sawi, wortel, lobak, dan kacang merah. **Tanaman yang dipanen berkali-kali (lebih dari satu kali)/belum habis** adalah tanaman yang pemanenannya lebih dari satu kali dan biasanya dibongkar apabila panen terakhir sudah tidak memadai lagi, terdiri dari: kacang panjang, cabe besar, cabe rawit, jamur, tomat, terung, buncis, ketimun, labu siam, kangkung, bayam, Melon, semangka, dan blewah.
8. **Harvested area of vegetables** is area of entirely plant harvested/demolished and plant harvested several times/undemolished. **Entirely plants harvested/demolished** are plants usually harvested once and demolished to be substituted by other plants, consisting of: Shallots, Garlic, leeks, Potato, Cabbage, cauli flower, mustard green, Carrots, chinese Radish, and red kidney beans. **Plants harvested several times/undemolished** are plants usually harvested more than once and demolished in the case that the last harvest was economically not profitable. They consist of: yard Long Beans, chili, small chili, mushroom, Tomatoes, egg plant, frech beans, Cucumber, pumpkin/chajota, swamp Cabbage, Spinach, Melon, waterMelon, and blewah.
9. Produksi hortikultura adalah hasil menurut bentuk produk dari setiap tanaman sayuran, buah-buahan, biofarmaka dan tanaman hias yang diambil
9. *Horticulture production is the standard production quantity form of vegetable, fruit, medicinal and ornamental plant based on harvested area/the*

berdasarkan luas yang dipanen/ tanaman yang menghasilkan pada bulan/triwulan laporan.

number of production plants reported monthly/quarterly.

- | | |
|--|---|
| <p>10. Data perkebunan besar dikumpulkan oleh BPS setiap bulan secara lengkap (sensus bulanan) dengan sistem surat pos. Khusus untuk tanaman kelapa, cengkeh, dan kapok, datanya diperoleh dari Direktorat Jenderal Perkebunan. Data perkebunan rakyat juga diperoleh dari Direktorat Jenderal Perkebunan.</p> | <p>10. <i>Data on estates are collected by the BPS every month on complete basis through a mailing system. Data on coconut, clove, and kapok, as well as on smallholder plantation, are acquired from the Directorate General of Estates.</i></p> |
| <p>11. Penghitungan luas tanaman perkebunan besar adalah pada keadaan akhir tahun dan tidak termasuk yang luasnya kurang dari 5 hektar.</p> | <p>11. <i>Planted areas of estates refer to condition at the end of the year, and exclude areas less than 5 hectares.</i></p> |
| <p>12. Bentuk produksi perkebunan adalah; karet kering (karet), daun kering (teh dan tembakau), biji kering (kopi dan coklat), kulit kering (kayu manis dan kina), serat kering (rami), bunga kering (cengkeh), refined sugar (tebu dari perkebunan besar), gula mangkok (tebu dari perkebunan rakyat), ekivalen kopra (kopra), biji dan bunga (pala) serta minyak daun (sereh).</p> | <p>12. <i>Production of estates crops are follows: dry rubber (rubber); dry leaves (tea and tobacco); dry beans (coffee and cocoa); dry bark (cassia vera and cinchona); dry fibre (rosella); dry flowers/buds (cloves); refined sugar (sugar cane from estate); cup sugar (sugar cane from smallholders); copra (copra); seeds and buds (nutmeg); and leaf oil (citronella).</i></p> |
| <p>13. Persediaan akhir tahun produksi perkebunan besar bukan merupakan cadangan penyangga (<i>buffer stock</i>).</p> | <p>13. <i>The production availability of estates at the end of year is not the buffer stock.</i></p> |

14. Data Statistik Kehutanan sebagian besar merupakan data sekunder yang bersumber dari Kementerian Kehutanan.
15. Kawasan hutan adalah wilayah tertentu yang berupa hutan, yang ditunjuk dan atau ditetapkan oleh pemerintah untuk dipertahankan keberadaannya sebagai hutan tetap. Hal ini untuk menjamin kepastian hukum mengenai status kawasan hutan, letak batas dan luas suatu wilayah tertentu yang sudah ditunjuk menjadi kawasan hutan tetap.
16. Kawasan hutan Indonesia ditetapkan oleh Menteri Kehutanan dalam bentuk Surat Keputusan Menteri Kehutanan tentang Penunjukan Kawasan Hutan dan Perairan Provinsi. Penunjukan Kawasan Hutan ini disusun berdasarkan hasil pemaduserasian antara Rencana Tata Ruang Wilayah Provinsi (RTRWP) dengan Tata Guna Hutan Kesepakatan (TGHK).
17. Penunjukan kawasan hutan mencakup pula kawasan perairan yang menjadi bagian dari Kawasan Suaka Alam (KSA) dan Kawasan Pelestarian Alam (KPA).
18. Kawasan Suaka Alam (KSA) adalah kawasan dengan ciri khas tertentu, baik di darat maupun di perairan
14. *Most of forestry statistics are secondary data obtained from the Ministry of Forestry.*
15. *Forest Area is a specific territory of forest ecosystem determined and or decided by the government as a permanent forest. Such decision is important to maintain the size of forest area and to ensure its legitimation and boundary demarcation of permanent forest.*
16. *Indonesian forest area is determined by the Minister of Forestry in the format of Ministerial Decree on the Designation of Provincial Forest Area and Inland Water, Coastal and Marine Ecosystem. The designation of Forest Area is formulated based on integrated and harmonized of Provincial Spatial Planning (RTRWP) and Forest Land Use by Concensus (TGHK).*
17. *The designation of forest area in some cases also cover inland water, coastal and marine ecosystem that may become part of Sanctuary Reserve Area (KSA) and Nature Conservation Area (KPA).*
18. *A Sanctuary Reserve Area is a specific terrestrial or aquatic area having specific criteria for*

yang mempunyai fungsi pokok sebagai kawasan pengawetan keanekaragaman tumbuhan dan satwa serta ekosistemnya, yang juga berfungsi sebagai wilayah sistem penyangga kehidupan.

preserving biodiversity plant and animal as well as ecosystem, which also serve as life support system.

19. Kawasan Pelestarian Alam (KPA) adalah kawasan dengan ciri khas tertentu, baik di darat maupun di perairan yang mempunyai fungsi pokok perlindungan sistem penyangga kehidupan, pengawetan keanekaragaman jenis tumbuhan dan satwa, serta pemanfaatan secara lestari sumber daya alam hayati dan ekosistemnya.

19. *A Nature Conservation area is a specific terrestrial or aquatic area whose main function is to serve life support system and preserve diversity of plant and animal species, as well as to provide a sustainable utilization of living resources and their ecosystems.*

20. Berdasarkan Undang-Undang No. 41 Tahun 1999 tentang Kehutanan, kawasan hutan dibagi ke dalam kelompok Hutan Konservasi, Hutan Lindung, dan Hutan Produksi.

20. *In accordance to the Act on Forestry No. 41/1999, forest area is categorized as Conservation Forest, Protection Forest and Production Forest.*

21. Hutan Konservasi adalah kawasan hutan dengan ciri khas tertentu, yang mempunyai fungsi pokok pengawetan keanekaragaman tumbuhan dan satwa serta ekosistemnya.

21. *Conservation Forest is a forest area having specific characteristic established for the purposes of conservation of animal and plant species as well as their ecosystem.*

22. Hutan Lindung adalah kawasan hutan yang mempunyai fungsi pokok sebagai perlindungan sistem penyangga kehidupan untuk mengatur tata air, mencegah banjir, mengendalikan erosi, mencegah intrusi air laut,

22. *Protection Forest is a forest area designated to serve life support system, maintain hydrological system, prevent of flood, erosion control, seawater intrusion, and maintain soil fertility.*

dan memelihara kesuburan tanah.

23. Hutan Produksi adalah kawasan hutan yang mempunyai fungsi pokok memproduksi hasil hutan. Hutan produksi terdiri dari Hutan Produksi Tetap (HP), Hutan Produksi Terbatas (HPT), dan Hutan Produksi yang dapat dikonversi.
23. *Production Forest is a forest area designated mainly to promote sustainable forest production. Production forest is classified as permanent production forest, limited production forest, and convertible production forest.*
24. Hutan Konservasi terdiri dari: Kawasan suaka alam berupa Cagar Alam (CA) dan Suaka Margasatwa (SM); kawasan pelestarian alam berupa Taman Nasional (TN), Taman Hutan Raya (THR), dan Taman Wisata Alam (TWA); Taman Buru (TB). Taman Buru adalah kawasan hutan yang ditetapkan sebagai tempat wisata berburu.
24. *Conservation Forest is divided into: Sanctuary Reserve area consists of Strict Nature Reserve and Wildlife Sanctuary. Nature conservation area consists of National Park (TN), Grand Forest Park (THR), and Nature Recreation Park (TWA); Game Hunting Park (TB). Game Hunting Park is forest area devoted for game hunting recreation.*
25. Penetapan lahan kritis mengacu pada lahan yang telah sangat rusak karena kehilangan penutupan vegetasinya, sehingga kehilangan atau berkurang fungsinya sebagai penahan air, pengendali erosi, siklus hara, pengatur iklim mikro, dan retensi karbon. Berdasarkan kondisi vegetasinya, kondisi lahan dapat diklasifikasikan sebagai: sangat kritis, kritis, agak kritis, potensial kritis, dan kondisi normal.
25. *Critical land refers to a piece of land severely damaged due to lost of its vegetation covers so that its functions as water retention, erosion control, nutrient cycling, micro climate regulator and carbon retention are completely depleted. Based upon its vegetation condition, the land could be classified as: very critical, critical, slight critical, potential critical, and normal condition.*
26. Reboisasi atau rehabilitasi hutan bertujuan untuk menghutankan kembali kawasan hutan yang kritis di wilayah daerah aliran sungai
26. *Reforestation or forest rehabilitation is intended to rehabilitate the critical land inside forest area or watershed to improve*

(DAS) yang dilaksanakan bersama masyarakat secara partisipatif.

their ecological and hydrological functions. The activities were conducted with active participation of local communities who live nearby the target area.

27. Pemanfaatan hasil hutan kayu adalah segala bentuk usaha yang memanfaatkan dan mengusahakan hasil hutan kayu dengan tidak merusak lingkungan dan tidak mengurangi fungsi pokok hutan. Kegiatan ini hanya dapat dilaksanakan pada areal hutan yang memiliki potensi untuk dilakukan kegiatan pemanfaatan hasil hutan kayu dan dapat dilaksanakan setelah diperoleh izin usaha.

27. *Commercial utilization of timber as forest product is activities to utilize timber without destructing the environment and undermining the main functions of the forest area. Those activities could only be executed in forest area with high commercial timber value with license.*

28. Izin Usaha Pemanfaatan Hasil Hutan Kayu (IUPHHK) pada hutan alam adalah izin untuk memanfaatkan hutan produksi yang kegiatannya terdiri dari pemanenan atau penebangan, penanaman, pemeliharaan, pengamanan, pengolahan, dan pemasaran hasil hutan kayu. IUPHHK dapat diberikan kepada perorangan, koperasi, badan usaha swasta, dan BUMN/BUMD.

28. *The license to commercially utilize timber in natural forest is license to utilize production forest for which the activities consist of harvesting or felling, planting, tending, protecting, processing, and marketing. The license could be granted to individuals, cooperatives, private companies, state-owned enterprises/local government-owned enterprises.*

29. Produksi hasil hutan utama yang dihasilkan dari hutan adalah kayu bulat. Produksi kayu bulat ini dihasilkan dari hutan alam melalui kegiatan perusahaan Hak Pengusahaan Hutan (HPH/IUPHHK), kegiatan

29. *The main product of commercial forest operation is log. The log is harvested from various sources such as natural forest granted to concessionaires (IUPHHK/HPH), land clearing activities (IPK), industrial forest plantation*

ijin pemanfaatan kayu (IPK) dalam rangka pembukaan wilayah hutan, pembangunan Hutan Tanaman Industri (HTI), serta kegiatan hutan rakyat.

(HTI) and community forest.

30. Kayu Gergajian merupakan kayu hasil konversi kayu bulat dengan menggunakan mesin gergaji, mempunyai bentuk yang teratur dengan sisi-sisi sejajar dan sudut-sudutnya siku dengan ketebalan tidak lebih dari 6 cm dan kadar air tidak lebih dari 18 persen. Kayu gergajian yang diolah langsung dari kayu bulat, wajib didukung dengan dokumen yang sah.
30. *Sawn Timber Constitutes a sawmill product derived from logs as raw material. The product is characterized with regular forms having parallel sides at right angle to each other, thickness not more than 6 cm and moisture content not to exceed 18 percent. Sawn timber produced directly from logs must be certified by a legal document.*
31. Kayu Lapis adalah panel kayu yang tersusun dari lapisan veneer dibagian luarnya, sedangkan dibagian intinya (core) bisa berupa veneer atau material lain, diikat dengan lem kemudian di-press (ditekan) sedemikian rupa sehingga menjadi panel yang kuat. Termasuk dalam artian ini adalah kayu lapis yang dilapisi lagi dengan material lain.
31. *Plywood is wood panel consisting of layers pressed together in between veneers; the core may be veneer or some other material, bound together with glue and pressed tightly together to make a strong panel. Included to this definition is plywood covered with other materials.*
32. Data populasi ternak bersumber dari Direktorat Jenderal Peternakan dan Kesehatan Hewan Kementerian Pertanian, sedangkan jumlah pematangan ternak merupakan hasil Survei Laporan Pematangan Ternak. Pengumpulan data pematangan ternak dilakukan secara lengkap
32. *Data of domestic livestock population are obtain from the Directorate General of Livestock and Animal Health Service, while data on the number of animals slaughtered are based on the quarterly survey conducted by BPS. This survey is a complete enumeration on all slaughterhouses*

setiap triwulan di seluruh Rumah Potong Hewan (RPH) dan Tempat Pemotongan Hewan (TPH) yang ada di Indonesia. Pada tahun 2013 jumlah Dokumen RPH/TPH hasil pencacahan yang diolah sebanyak 4.033.

and abattoirs in Indonesia. There are 4.033 covered in 2013.

33. Data statistik perikanan merupakan data sekunder yang bersumber dari Direktorat Jenderal Perikanan Tangkap dan Direktorat Jenderal Budidaya. Statistik perikanan dibedakan atas data Perikanan Tangkap dan Perikanan Budidaya. Perikanan Tangkap diklasifikasikan atas penangkapan ikan di laut dan penangkapan ikan di perairan umum. Perikanan Budidaya diklasifikasikan atas jenis budidaya yaitu budidaya laut, tambak, kolam, karamba, jaring apung, dan sawah.
34. Rumah Tangga Perikanan Tangkap adalah rumah tangga yang melakukan kegiatan penangkapan ikan/binatang air lainnya/tanaman air dengan tujuan sebagian/seluruh hasilnya untuk dijual.
35. Rumah Tangga Perikanan Budidaya adalah rumah tangga yang melakukan kegiatan budidaya ikan/binatang air lainnya/tanaman air dengan tujuan sebagian/seluruh hasilnya untuk dijual.
33. *Fishery Statistics are secondary data obtained from the Directorate General of Capture Fisheries and Directorate General of Aquaculture. Fishery statistics are categorized into capture fisheries and aquaculture. Capture fisheries are further classified into marine capture fisheries and inland open water capture fisheries. Aquaculture are further classified into several types of culture: marine culture, brackish water pond, fresh water pond, cage, floating net, and fish breeding in paddy fields.*
34. *A capture fishery household is a household conducting activities in catching fishes/other aquatic animals/aquatic plants, for which the products are wholly or partly to be sold.*
35. *An aquaculture fishery household is a household conducting activities in culturing fishes/other aquatic animals/aquatic plants, for which the products are wholly or partly to be sold.*

ULASAN**DESCRIPTION****Tanaman Pangan**

Hasil pembangunan di sektor pertanian, terutama pertanian tanaman pangan, manfaatnya sudah dirasakan oleh sebagian besar penduduk di Kalimantan Barat khususnya Kabupaten Sambas. Untuk itu, produksi pangan baik beras maupun non beras perlu terus ditingkatkan guna lebih memantapkan swasembada pangan. Di samping itu juga ditunjukkan untuk memperbaiki mutu gizi masyarakat melalui penganekaragaman jenis bahan makanan.

Sub sektor tanaman bahan makanan merupakan salah satu sub sektor pada sektor pertanian. Sub sektor ini mencakup tanaman padi (padi sawah dan padi ladang), jagung, ubi kayu, ubi jalar, kacang tanah, kacang kedelai dan kacang hijau. Secara umum peningkatan produksi tanaman pangan di Kabupaten Sambas masih sangat dipengaruhi bertambahnya luas panen. Selain itu, produktivitas juga sangat mempengaruhi produksi. Kondisi demikian terutama akibat pengaruh faktor alam dan kemampuan petani mengelola usaha pertaniannya. Pada tahun 2022 luas panen padi sebesar 79,2 ribu hektar dengan produksi sebesar 204 ribu ton gabah kering giling (gkg)

Food Crops

Result of development in agricultural sector, especially food crops of its benefit have been felt by most resident in Kalimantan Barat especially of Sambas Regency. For that, produce good food of rice and also non rice require to continue to be improved to utilize more is settling of self sufficiency in food. Despitefully is also addressed to improve; repair quality of society gizi through miscellaneous of food-stuff.

Food crops sub sectors consists of paddy (wetland paddy and dryland paddy), corn, cassava, sweet Potatoes, peanuts, soybeans and greanpeas. Generally, the increased of food crop production in Sambas was always coupled with an increase of the area harvested. Besides that, the productivity also influence of productions. That condition especially effect of influence of natural factor and ability of farmer manage the effort its agriculture. In 2022, the harvested area of paddy was 79.2 thousand hectares with production of dry unhusked paddy 204 thousand ton.

Perkebunan

Peningkatan produksi perkebunan untuk memenuhi kebutuhan dalam negeri terutama keperluan industri perlu terus dikembangkan melalui upaya peremajaan dan rehabilitasi penganekaragaman komoditi, pemanfaatan lahan kering dan lahan transmigrasi serta pengembangan dan pemanfaatan teknologi tepat guna.

Pada tahun 2022 luas tanaman perkebunan di Kabupaten Sambas secara keseluruhan sebesar 184.458 hektar.

Peternakan

Peningkatan produksi ternak, unggas dan hasil-hasilnya untuk mencukupi permintaan dalam negeri perlu terus dikembangkan guna menuju swasembada protein, peningkatan penyediaan konsumsi protein hewani dan sekaligus sebagai komoditas ekspor.

Pada tahun 2022, secara umum populasi ternak besar di Kabupaten Sambas mengalami penurunan. Populasi ternak sapi menurun dari 11.067 ekor menjadi 7.980 ekor. Sementara itu, ternak kambing mengalami penurunan dari 22.897 ekor menjadi 21.818 ekor.

Estate Crops

The production increase of plantation to fulfill requirement of home affairs especially need of industry require to continue to be developed to pass rejuvenation effort and miscellaneous rehabilitate of commodity, used of dryland and transmigration land and also development and exploiting of precise technology utilize.

In 2022, the total planted areas of Estates in Sambas Regency is about 184,458 hectares.

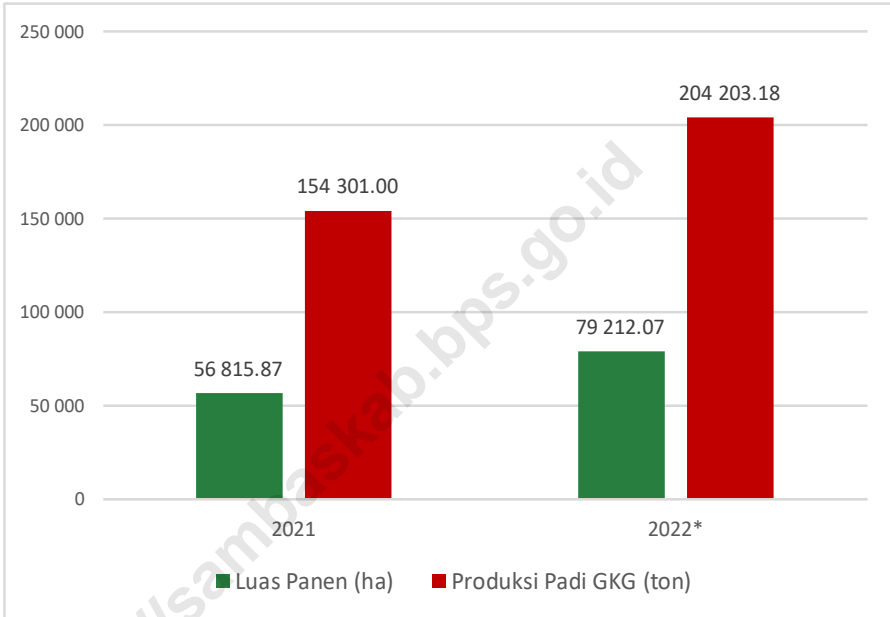
Livestock

Product increase of livestock, poultry and results to answer the demand of request of home affairs require to continue to be developed to utilize to go to the self sufficiency protein, ready improvement of protein consumption of hewani and at the same time as exporting commodity.

In 2022, the whole livestock population in region of Sambas was slightly decreased. The population of cows livestock decreased from 11,067 tails become 7,980 tails. Meanwhile, goat livestock decreased from 22,897 tails to 21,818 tails.

Gambar 5.1
Figures

Luas Panen (Ha) dan Produksi Padi Gabah Kering Giling (Ton), 2021-2022
Harvested Area (Ha) and Production of Paddy (ton), 2021- 2022

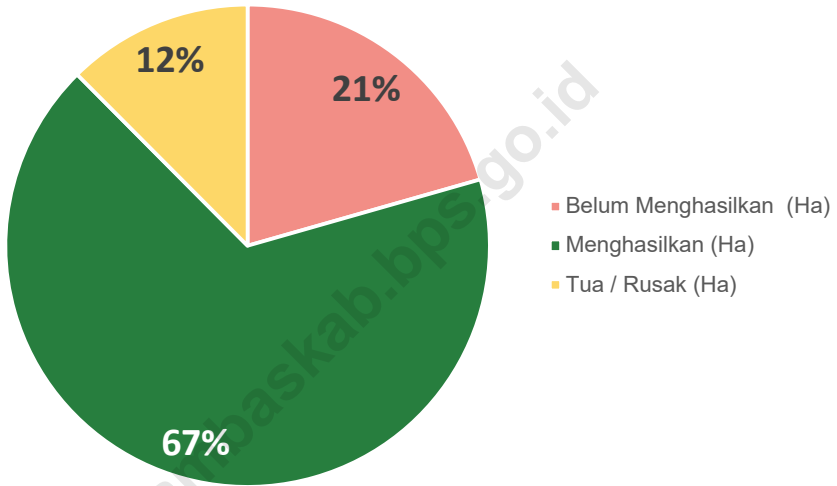


Catatan/Note : *) Data merupakan Angka Sementara

Sumber/Source : BPS, Survei Kerangka Sampel Area (KSA)/BPS-Statistics Indonesia, Area Sampling Frame (ASF) Survey

Gambar 5.2
Figures

Persentase Luas Areal Tanaman Perkebunan Menurut Jenisnya di Kabupaten Sambas (ha), 2022
Percentage Planted Area of Estate Crops by Type of Crops in Sambas Regency (ha), 2022



Sumber/Source: Dinas Pertanian dan Ketahanan Pangan Kabupaten Sambas

5.1 HORTIKULTURA

HORTICULTURE

Tabel 5.1.1 **Luas Panen Tanaman Sayuran Menurut Kecamatan dan Jenis Tanaman di Kabupaten Sambas (ha), 2021 dan 2022**
Table 5.1.1 **Harvested Area of Vegetables by Subdistrict and Kind of Plant in Sambas Regency (ha), 2021 and 2022**

Kecamatan Subdistrict	Bawang Daun Scallion		Bawang Merah Shallot		Bawang Putih Garlic	
	2021	2022	2021	2022	2021	2022
(1)	(2)	(3)	(4)	(5)	(6)	(7)
Selakau	-	-	-	-	-	-
Selakau Timur	-	-	-	-	-	-
Pemangkat	2	20	-	-	-	-
Semparuk	-	-	-	-	-	-
Salatiga	-	-	-	-	-	-
Tebas	-	-	1	-	-	-
Tekarang	-	-	-	-	-	-
Sambas	-	-	-	-	-	-
Subah	-	-	-	-	-	-
Sebawi	0*	-	-	-	-	-
Sajad	-	-	-	-	-	-
Jawai	18	7	12	-	-	-
Jawai Selatan	-	1	-	-	-	-
Teluk Keramat	-	-	-	-	-	-
Galing	-	-	-	-	-	-
Tangaran	-	-	-	-	-	-
Sejangkung	-	-	-	-	-	-
Sajingan Besar	-	-	-	-	-	-
Paloh	8	1	-	-	-	-
Kabupaten Sambas	28	29	13	-	-	-

Lanjutan Tabel/Continued Table 5.1.1

Kecamatan Subdistrict	Bayam Spinach		Blewah Blewah		Buncis String Bean	
	2021	2022	2021	2022	2021	2022
(1)	(8)	(9)	(10)	(11)	(12)	(13)
Selakau	-	-	-	-	-	-
Selakau Timur	21	29	-	-	-	-
Pemangkat	21	29	-	-	-	16
Semparuk	-	-	-	-	-	-
Salatiga	-	-	-	-	-	0*
Tebas	9	12	-	-	-	-
Tekarang	-	-	-	-	-	-
Sambas	-	-	-	-	-	-
Subah	2	-	-	-	-	-
Sebawi	1	0*	-	-	-	1
Sajad	-	0*	-	-	-	-
Jawai	21	18	-	-	-	-
Jawai Selatan	7	-	-	-	-	-
Teluk Keramat	-	-	-	-	-	-
Galing	-	-	-	-	-	-
Tangaran	-	-	-	-	-	-
Sejangkung	2	4	-	-	-	-
Sajingan Besar	-	-	-	-	-	-
Paloh	-	-	-	-	-	-
Kabupaten Sambas	84	92	-	-	-	17

Lanjutan Tabel/*Continued Table* 5.1.1

Kecamatan Subdistrict	Cabai Besar/TW/ Teropong Chili/Big Chili		Cabai Keriting Chili/Curly Chili		Cabai Rawit Cayenne Pepper	
	2021	2022	2021	2022	2021	2022
(1)	(14)	(15)	(16)	(17)	(18)	(19)
Selakau	...	6	...	6	16	18
Selakau Timur	...	28	...	-	15	18
Pemangkat	...	17	...	-	7	16
Semparuk	...	21	...	-	25	23
Salatiga	...	5	...	-	10	11
Tebas	...	7	...	-	13	26
Tekarang	...	3	...	-	4	5
Sambas	...	-	...	-	4	6
Subah	...	-	...	-	3	3
Sebawi	...	2	...	0*	2	3
Sajad	...	0*	...	-	6	1
Jawai	...	15	...	3	26	23
Jawai Selatan	...	-	...	-	10	23
Teluk Keramat	...	3	...	-	2	5
Galing	...	3	...	-	6	13
Tangaran	...	10	...	-	8	7
Sejangkung	...	-	...	-	4	3
Sajingan Besar	...	-	...	-	-	-
Paloh	...	6	...	-	20	27
Kabupaten Sambas	...	126	...	9	178	228

Lanjutan Tabel/Continued Table 5.1.1

Kecamatan Subdistrict	Jamur Tiram (m ²) King Oyster Mushrooms (m ²)		Jamur Merang (m ²) Straw Mushrooms (m ²)		Jamur Lainnya (m ²) Other Mushrooms (m ²)	
	2021	2022	2021	2022	2021	2022
(1)	(20)	(21)	(22)	(23)	(24)	(25)
Selakau	...	-	...	-	...	-
Selakau Timur	...	-	...	-	...	-
Pemangkat	...	-	...	-	...	-
Semparuk	...	-	...	-	...	-
Salatiga	...	-	...	-	...	-
Tebas	...	-	...	-	...	-
Tekarang	...	-	...	-	...	-
Sambas	...	30	...	30	...	-
Subah	...	-	...	-	...	-
Sebawi	...	-	...	-	...	-
Sajad	...	-	...	-	...	-
Jawai	...	-	...	-	...	-
Jawai Selatan	...	-	...	-	...	-
Teluk Keramat	...	-	...	-	...	-
Galing	...	-	...	-	...	-
Tangaran	...	-	...	-	...	-
Sejangkung	...	-	...	-	...	-
Sajingan Besar	...	-	...	-	...	-
Paloh	...	-	...	-	...	-
Kabupaten Sambas	...	30	...	30	...	-

Lanjutan Tabel/*Continued Table* 5.1.1

Kecamatan <i>Subdistrict</i>	Kacang Merah <i>Red Beans</i>		Kacang Panjang <i>Long Beans</i>		Kangkung <i>Water Spinach</i>	
	2021	2022	2021	2022	2021	2022
(1)	(26)	(27)	(28)	(29)	(30)	(31)
Selakau	-	-	16	12	-	-
Selakau Timur	-	-	29	30	-	-
Pemangkat	-	-	9	20	21	28
Semparuk	-	-	23	26	-	-
Salatiga	-	-	9	7	-	-
Tebas	-	-	11	14	10	12
Tekarang	-	-	2	3	1	-
Sambas	-	-	4	5	1	11
Subah	-	-	4	4	1	-
Sebawi	-	-	5	4	2	3
Sajad	-	-	9	2	-	1
Jawai	-	-	5	6	17	17
Jawai Selatan	-	-	11	5	5	-
Teluk Keramat	-	-	1	-	8	6
Galing	-	-	10	7	-	-
Tangaran	-	-	19	19	-	-
Sejangkung	-	-	4	5	14	2
Sajingan Besar	-	-	20	12	21	8
Paloh	-	-	21	9	16	-
Kabupaten Sambas	-	-	211	187	117	87

Lanjutan Tabel/Continued Table 5.1.1

Kecamatan Subdistrict	Kembang Kol Cauliflower		Kentang Potato		Ketimun Cucumber	
	2021	2022	2021	2022	2021	2022
(1)	(32)	(33)	(34)	(35)	(36)	(37)
Selakau	-	-	-	-	17	14
Selakau Timur	-	-	-	-	29	32
Pemangkat	1	-	-	-	9	20
Semparuk	-	-	-	-	24	32
Salatiga	-	-	-	-	6	6
Tebas	-	-	-	-	10	12
Tekarang	-	-	-	-	-	-
Sambas	-	-	-	-	3	7
Subah	-	-	-	-	4	7
Sebawi	-	-	-	-	7	5
Sajad	-	-	-	-	2	3
Jawai	-	-	-	-	15	13
Jawai Selatan	-	-	-	-	12	5
Teluk Keramat	-	-	-	-	6	2
Galing	-	-	-	-	-	-
Tangaran	-	-	-	-	23	21
Sejangkung	-	-	-	-	9	6
Sajingan Besar	-	-	-	-	11	15
Paloh	-	-	-	-	22	12
Kabupaten Sambas	1	-	-	-	209	210

Lanjutan Tabel/Continued Table 5.1.1

Kecamatan Subdistrict	Kubis Cabbage		Labu Siam Chayote		Lobak Radish	
	2021	2022	2021	2022	2021	2022
(1)	(38)	(39)	(40)	(41)	(42)	(43)
Selakau	-	-	3	7	-	-
Selakau Timur	-	-	-	-	-	-
Pemangkat	1	-	-	-	-	-
Semparuk	-	-	2	-	-	-
Salatiga	-	-	-	-	-	-
Tebas	-	-	-	-	-	-
Tekarang	-	-	-	-	-	-
Sambas	-	-	-	-	-	-
Subah	-	-	-	-	-	-
Sebawi	0	-	-	-	-	-
Sajad	-	-	-	-	-	-
Jawai	-	-	2	1	-	-
Jawai Selatan	11	-	-	-	-	-
Teluk Keramat	-	-	-	-	-	-
Galing	-	-	-	-	-	-
Tangaran	-	-	-	-	-	-
Sejangkung	-	-	-	-	-	-
Sajingan Besar	-	-	-	-	-	-
Paloh	-	-	-	-	-	-
Kabupaten Sambas	12	-	7	8	-	-

Lanjutan Tabel/Continued Table 5.1.1

Kecamatan Subdistrict	Melon Melon		Paprika Bell Pepper		Petai/Sawi Chinese Cabbage/ Mustard Green	
	2021	2022	2021	2022	2021	2022
(1)	(44)	(45)	(46)	(47)	(48)	(49)
Selakau	6	6	-	-	-	-
Selakau Timur	-	-	-	-	-	-
Pemangkat	-	-	-	-	25	29
Semparuk	-	-	-	-	-	-
Salatiga	1	-	-	-	-	-
Tebas	-	3	-	-	10	12
Tekarang	-	-	-	-	-	-
Sambas	1	1	-	-	6	12
Subah	5	6	-	-	-	-
Sebawi	-	-	-	-	1	0*
Sajad	-	-	-	-	-	-
Jawai	9	8	-	-	28	16
Jawai Selatan	-	-	-	-	25	8
Teluk Keramat	-	-	-	-	11	6
Galing	-	-	-	-	-	-
Tangaran	-	-	-	-	15	20
Sejangkung	-	-	-	-	-	1
Sajingan Besar	-	-	-	-	-	-
Paloh	-	-	-	-	23	11
Kabupaten Sambas	22	24	-	-	144	115

Lanjutan Tabel/*Continued Table* 5.1.1

Kecamatan Subdistrict	Semangka Water Melon		Stroberi Strawberry		Terung Eggplant	
	2021	2022	2021	2022	2021	2022
(1)	(50)	(51)	(52)	(53)	(54)	(55)
Selakau	2	8	-	-	13	10
Selakau Timur	1	-	-	-	22	34
Pemangkat	-	-	-	-	3	14
Semparuk	13	7	-	-	24	30
Salatiga	1	-	-	-	6	5
Tebas	31	19	-	-	9	14
Tekarang	1	-	-	-	2	3
Sambas	2	1	-	-	3	2
Subah	38	47	-	-	1	4
Sebawi	1	1	-	-	3	1
Sajad	-	0*	-	-	-	0*
Jawai	18	5	-	-	10	7
Jawai Selatan	-	-	-	-	5	3
Teluk Keramat	25	80	-	-	2	2
Galing	-	-	-	-	-	-
Tangaran	8	11	-	-	11	10
Sejangkung	1	1	-	-	4	4
Sajingan Besar	-	-	-	-	21	9
Paloh	24	18	-	-	16	6
Kabupaten Sambas	166	198	-	-	154	157

Lanjutan Tabel/Continued Table 5.1.1

Kecamatan Subdistrict	Tomat Tomato		Wortel Carrot	
	2021	2022	2021	2022
(1)	(56)	(57)	(58)	(59)
Selakau	-	-	-	-
Selakau Timur	-	-	-	-
Pemangkat	3	10	-	-
Semparuk	-	-	-	-
Salatiga	-	-	-	-
Tebas	1	3	-	-
Tekarang	2	1	-	-
Sambas	-	-	-	-
Subah	-	-	-	-
Sebawi	1	0*	-	-
Sajad	-	-	-	-
Jawai	5	7	-	-
Jawai Selatan	-	2	-	-
Teluk Keramat	1	-	-	-
Galing	-	-	-	-
Tangaran	-	-	-	-
Sejangkung	1	1	-	-
Sajingan Besar	-	-	-	-
Paloh	-	-	-	-
Kabupaten Sambas	13	24	-	-

Catatan/Note: Angka Sementara

*) Luas panen kurang dari satu hektar

Sumber/Source: BPS, Statistik Pertanian Hortikultura SPH-SBS/BPS-Statistics Indonesia, Agricultural Statistic for Horticulture SPH-SBS

Tabel
Table 5.1.2

Produksi Tanaman Sayuran Menurut Kecamatan dan Jenis Tanaman di Kabupaten Sambas (kuintal), 2021 dan 2022
Production of Vegetables by Subdistrict and Kind of Plant in Sambas Regency (quintal) , 2021 and 2022

Kecamatan Subdistrict	Bawang Daun Scallion		Bawang Merah Shallot		Bawang Putih Garlic	
	2021	2022	2021	2022	2021	2022
(1)	(2)	(3)	(4)	(5)	(6)	(7)
Selakau	-	-	-	-	-	-
Selakau Timur	-	-	-	-	-	-
Pemangkat	6	180	-	-	-	-
Semparuk	-	-	-	-	-	-
Salatiga	-	-	-	-	-	-
Tebas	-	-	59	-	-	-
Tekarang	-	-	-	-	-	-
Sambas	-	-	-	-	-	-
Subah	-	-	-	-	-	-
Sebawi	1	-	-	-	-	-
Sajad	-	-	-	-	-	-
Jawai	267	141	40	-	-	-
Jawai Selatan	-	5	-	-	-	-
Teluk Keramat	-	-	-	-	-	-
Galing	-	-	-	-	-	-
Tangaran	-	-	-	-	-	-
Sejangkung	-	-	-	-	-	-
Sajingan Besar	-	-	-	-	-	-
Paloh	41	10	-	-	-	-
Kabupaten Sambas	315	336	99	-	-	-

Lanjutan Tabel/Continued Table 5.1.2

Kecamatan Subdistrict	Bayam Spinach		Blewah Blewah		Buncis String Bean	
	2021	2022	2021	2022	2021	2022
(1)	(8)	(9)	(10)	(11)	(12)	(13)
Selakau	-	-	-	-	-	-
Selakau Timur	300	1 020	-	-	-	-
Pemangkat	210	285	-	-	-	266
Semparuk	-	-	-	-	-	-
Salatiga	-	-	-	-	-	1
Tebas	80	159	-	-	-	-
Tekarang	-	-	-	-	-	-
Sambas	-	-	-	-	-	-
Subah	27	-	-	-	-	-
Sebawi	6	2	-	-	-	1
Sajad	-	4	-	-	-	-
Jawai	485	344	-	-	-	-
Jawai Selatan	130	-	-	-	-	-
Teluk Keramat	-	-	-	-	-	-
Galing	-	-	-	-	-	-
Tangaran	-	-	-	-	-	-
Sejangkung	10	20	-	-	-	-
Sajingan Besar	-	-	-	-	-	-
Paloh	-	-	-	-	-	-
Kabupaten Sambas	1 248	1 834	-	-	-	268

Lanjutan Tabel/*Continued Table* 5.1.2

Kecamatan Subdistrict	Cabai Besar/TW/ Teropong Chili/Big Chili		Cabai Keriting Chili/Curly Chili		Cabai Rawit Cayenne Pepper	
	2021	2022	2021	2022	2021	2022
(1)	(14)	(15)	(16)	(17)	(18)	(19)
Selakau	...	111	...	102	453	482
Selakau Timur	...	1 792	...	-	846	593
Pemangkat	...	464	...	-	55	428
Semparuk	...	245	...	-	308	270
Salatiga	...	42	...	-	96	83
Tebas	...	90	...	-	494	662
Tekarang	...	258	...	-	87	381
Sambas	...	-	...	-	113	138
Subah	...	-	...	-	67	24
Sebawi	...	16	...	1	27	19
Sajad	...	1	...	-	74	16
Jawai	...	575	...	175	513	645
Jawai Selatan	...	-	...	-	441	439
Teluk Keramat	...	17	...	-	13	12
Galing	...	36	...	-	60	227
Tangaran	...	144	...	-	128	122
Sejangkung	...	-	...	-	40	18
Sajingan Besar	...	-	...	-	-	-
Paloh	...	58	...	-	266	245
Kabupaten Sambas	...	3 847	...	278	4 080	4 803

Lanjutan Tabel/Continued Table 5.1.2

Kecamatan Subdistrict	Jamur Tiram King Oyster Mushrooms (kg/kg)		Jamur Merang Straw Mushrooms (kg/kg)		Jamur Lainnya Other Mushrooms (kg/kg)	
	2021	2022	2021	2022	2021	2022
(1)	(20)	(21)	(22)	(23)	(24)	(25)
Selakau	...	-	...	-	...	-
Selakau Timur	...	-	...	-	...	-
Pemangkat	...	-	...	-	...	-
Semparuk	...	-	...	-	...	-
Salatiga	...	-	...	-	...	-
Tebas	...	-	...	-	...	-
Tekarang	...	-	...	-	...	-
Sambas	...	12	...	9	...	-
Subah	...	-	...	-	...	-
Sebawi	...	-	...	-	...	-
Sajad	...	-	...	-	...	-
Jawai	...	-	...	-	...	-
Jawai Selatan	...	-	...	-	...	-
Teluk Keramat	...	-	...	-	...	-
Galing	...	-	...	-	...	-
Tangaran	...	-	...	-	...	-
Sejangkung	...	-	...	-	...	-
Sajingan Besar	...	-	...	-	...	-
Paloh	...	-	...	-	...	-
Kabupaten Sambas	...	12	...	9	...	-

Lanjutan Tabel/*Continued Table 5.1.2*

Kecamatan Subdistrict	Kacang Merah Red Beans		Kacang Panjang Long Beans		Kangkung Water Spinach	
	2021	2022	2021	2022	2021	2022
(1)	(26)	(27)	(28)	(29)	(30)	(31)
Selakau	-	-	230	144	-	-
Selakau Timur	-	-	3 123	3 164	-	-
Pemangkat	-	-	109	327	200	230
Semparuk	-	-	355	301	-	-
Salatiga	-	-	183	47	-	-
Tebas	-	-	264	291	116	120
Tekarang	-	-	71	92	3	-
Sambas	-	-	154	114	130	51
Subah	-	-	72	37	12	-
Sebawi	-	-	79	47	10	21
Sajad	-	-	92	18	-	18
Jawai	-	-	378	353	387	415
Jawai Selatan	-	-	274	85	101	-
Teluk Keramat	-	-	11	-	360	49
Galing	-	-	260	65	-	-
Tangaran	-	-	118	88	-	-
Sejangkung	-	-	40	30	71	9
Sajingan Besar	-	-	89	79	91	20
Paloh	-	-	136	56	74	-
Kabupaten Sambas	-	-	6 037	5 338	1 555	933

Lanjutan Tabel/Continued Table 5.1.2

Kecamatan Subdistrict	Kembang Kol Cauliflower		Kentang Potato		Ketimun Cucumber	
	2021	2022	2021	2022	2021	2022
(1)	(32)	(33)	(34)	(35)	(36)	(37)
Selakau	-	-	-	-	334	216
Selakau Timur	-	-	-	-	3 860	2 602
Pemangkat	10	-	-	-	85	320
Semparuk	-	-	-	-	474	386
Salatiga	-	-	-	-	160	29
Tebas	-	-	-	-	354	286
Tekarang	-	-	-	-	-	-
Sambas	-	-	-	-	236	157
Subah	-	-	-	-	179	136
Sebawi	-	-	-	-	73	48
Sajad	-	-	-	-	10	55
Jawai	-	-	-	-	477	367
Jawai Selatan	-	-	-	-	446	94
Teluk Keramat	-	-	-	-	314	40
Galing	-	-	-	-	-	-
Tangaran	-	-	-	-	92	66
Sejangkung	-	-	-	-	98	56
Sajingan Besar	-	-	-	-	66	67
Paloh	-	-	-	-	201	91
Kabupaten Sambas	10	-	-	-	7 457	5 015

Lanjutan Tabel/*Continued Table* 5.1.2

Kecamatan <i>Subdistrict</i>	Kubis <i>Cabbage</i>		Labu Siam <i>Chayote</i>		Lobak <i>Radish</i>	
	2021	2022	2021	2022	2021	2022
(1)	(38)	(39)	(40)	(41)	(42)	(43)
Selakau	-	-	38	66	-	-
Selakau Timur	-	-	-	-	-	-
Pemangkat	5	-	-	-	-	-
Semparuk	-	-	30	-	-	-
Salatiga	-	-	-	-	-	-
Tebas	-	-	-	-	-	-
Tekarang	-	-	-	-	-	-
Sambas	-	-	-	-	-	-
Subah	-	-	-	-	-	-
Sebawi	-	-	-	-	-	-
Sajad	-	-	-	-	-	-
Jawai	-	-	151	40	-	-
Jawai Selatan	272	-	-	-	-	-
Teluk Keramat	-	-	-	-	-	-
Galing	-	-	-	-	-	-
Tangaran	-	-	-	-	-	-
Sejangkung	-	-	-	-	-	-
Sajingan Besar	-	-	-	-	-	-
Paloh	-	-	-	-	-	-
Kabupaten Sambas	277	-	219	106	-	-

Lanjutan Tabel/Continued Table 5.1.2

Kecamatan Subdistrict	Melon		Paprika Bell Pepper		Petsai/Sawi Chinese Cabbage/ Mustard Green	
	2021	2022	2021	2022	2021	2022
(1)	(44)	(45)	(46)	(47)	(48)	(49)
Selakau	290	175	-	-	-	-
Selakau Timur	-	-	-	-	-	-
Pemangkat	-	-	-	-	250	280
Semparuk	-	-	-	-	-	-
Salatiga	12	-	-	-	-	-
Tebas	-	550	-	-	78	124
Tekarang	-	-	-	-	-	-
Sambas	50	35	-	-	83	132
Subah	202	273	-	-	-	-
Sebawi	-	-	-	-	13	1
Sajad	-	-	-	-	-	-
Jawai	188	153	-	-	481	321
Jawai Selatan	-	-	-	-	479	65
Teluk Keramat	-	-	-	-	279	57
Galing	-	-	-	-	-	-
Tangaran	-	-	-	-	52	32
Sejangkung	-	-	-	-	-	8
Sajingan Besar	-	-	-	-	-	-
Paloh	-	-	-	-	121	41
Kabupaten Sambas	742	1 186	-	-	1 836	1 060

Lanjutan Tabel/*Continued Table 5.1.2*

Kecamatan Subdistrict	Semangka Water Melon		Stroberi Strawberry		Terung Eggplant	
	2021	2022	2021	2022	2021	2022
(1)	(50)	(51)	(52)	(53)	(54)	(55)
Selakau	90	325	-	-	176	140
Selakau Timur	100	-	-	-	2 628	4 315
Pemangkat	-	-	-	-	35	289
Semparuk	128	347	-	-	779	395
Salatiga	27	-	-	-	108	26
Tebas	1 200	1 630	-	-	146	164
Tekarang	72	-	-	-	89	145
Sambas	110	10	-	-	151	127
Subah	3 995	3 879	-	-	8	41
Sebawi	30	9	-	-	24	10
Sajad	-	18	-	-	-	7
Jawai	272	98	-	-	626	111
Jawai Selatan	-	-	-	-	235	64
Teluk Keramat	6 570	1 440	-	-	304	29
Galing	-	-	-	-	-	-
Tangaran	95	316	-	-	137	91
Sejangkung	12	10	-	-	41	17
Sajingan Besar	-	-	-	-	82	53
Paloh	395	290	-	-	151	66
Kabupaten Sambas	13 095	8 371	-	-	5 718	6 089

Lanjutan Tabel/Continued Table 5.1.2

Kecamatan Subdistrict	Tomat Tomato		Wortel Carrot	
	2021	2022	2021	2022
(1)	(56)	(57)	(58)	(59)
Selakau	-	-	-	-
Selakau Timur	-	-	-	-
Pemangkat	28	182	-	-
Semparuk	-	-	-	-
Salatiga	-	-	-	-
Tebas	15	77	-	-
Tekarang	102	56	-	-
Sambas	-	-	-	-
Subah	-	-	-	-
Sebawi	4	2	-	-
Sajad	-	-	-	-
Jawai	112	207	-	-
Jawai Selatan	-	50	-	-
Teluk Keramat	2	-	-	-
Galing	-	-	-	-
Tangaran	-	-	-	-
Sejangkung	7	1	-	-
Sajingan Besar	-	-	-	-
Paloh	-	-	-	-
Kabupaten Sambas	269	575	-	-

Catatan/Note: Angka Sementara

Sumber/Source: BPS, Statistik Pertanian Hortikultura SPH-SBS/BPS-Statistics Indonesia, Agricultural Statistic for Horticulture SPH-SBS

Tabel
Table 5.1.3

Luas Panen Tanaman Sayuran dan Buah–Buahan Semusim Menurut Jenis Tanaman di Kabupaten Sambas, 2021 dan 2022

Harvested Area of Seasonal Vegetables and Fruits by Kind of Plant in Sambas Regency, 2021 and 2022

Jenis Tanaman <i>Kind of Plants</i>	Satuan <i>Unit</i>	2021	2022
(1)	(2)	(3)	(4)
Bawang Daun/ <i>Scallion</i>	ha	28	29
Bawang Merah/ <i>Shallots</i>	ha	13	-
Bawang Putih/ <i>Garlic</i>	ha	-	-
Bayam/ <i>Spinach</i>	ha	84	92
Blewah/ <i>Blewah</i>	ha	-	-
Buncis/ <i>String Bean</i>	ha	0	17
Cabai Besar/TW/Teropong/ <i>Chili/ Big chili</i>	ha	...	126
Cabai Keriting/ <i>Chili/Curly chili</i>	ha	...	9
Cabai Rawit/ <i>Cayenne Pepper</i>	ha	178	228
Jamur Tiram/ <i>King Oyster Mushroom</i>	m ²
Jamur Merang/ <i>Straw Mushroom</i>	m ²	...	30
Jamur Lainnya/ <i>Mushroom</i>	m ²	...	-
Kacang Merah/ <i>Red Beans</i>	ha	-	-
Kacang Panjang/ <i>Long Beans</i>	ha	211	...
Kangkung/ <i>Water Spinach</i>	ha	117	30
Kembang Kol/ <i>Cauliflower</i>	ha	1	-
Kentang/ <i>Potato</i>	ha	-	-
Lobak/ <i>Radish</i>	ha	-	-

Lanjutan Tabel/Continued Table 5.1.3

Jenis Tanaman <i>Kind of Plants</i>	Satuan <i>Unit</i>	2021	2022
(1)	(5)	(6)	(7)
Ketimun/ <i>Cucumber</i>	ha	209	210
Kubis/ <i>Cabbage</i>	ha	12	-
Labu Siam/ <i>Chayote</i>	ha	7	8
Melon/ <i>Melon</i>	ha	22	24
Paprika/ <i>Bell Pepper</i>	ha	-	-
Petsai/Sawi/ <i>Chinese Cabbage/ Mustard Green</i>	ha	144	115
Semangka/ <i>Water Melon</i>	ha	166	198
Stroberi/ <i>Strawberry</i>	ha	-	-
Terung/ <i>Eggplant</i>	ha	154	157
Tomat/ <i>Tomato</i>	ha	13	24
Wortel/ <i>Carrot</i>	ha	-	-

Catatan/Note: Angka Sementara

Sumber/Source: BPS, Statistik Pertanian Hortikultura SPH-SBS/BPS-Statistics Indonesia, *Agricultural Statistic for Horticulture SPH-SBS*

Tabel
Table 5.1.4**Produksi Tanaman Sayuran dan Buah–Buahan Semusim Menurut Jenis Tanaman di Kabupaten Sambas, 2021 dan 2022*****Production of Seasonal Vegetables and Fruits by Kind of Plant in Sambas Regency, 2021 and 2022***

Jenis Tanaman <i>Kind of Plants</i>	Satuan <i>Unit</i>	2021	2022
(1)	(2)	(3)	(4)
Bawang Daun/ <i>Scallion</i>	kw/ qui	315	336
Bawang Merah/ <i>Shallots</i>	kw/ qui	99	-
Bawang Putih/ <i>Garlic</i>	kw/ qui	-	-
Bayam/ <i>Spinach</i>	kw/ qui	1 248	1 834
Blewah/ <i>Blewah</i>	kw/ qui	-	-
Buncis/ <i>String Bean</i>	kw/ qui	0	268
Cabai Besar/TW/Teropong/ <i>Chili/ Big chili</i>	kw/ qui	...	3 847
Cabai Keriting/ <i>Chili/Curly chili</i>	kw/ qui	...	278
Cabai Rawit/ <i>Cayenne Pepper</i>	kw/ qui	4 080	4 803
Jamur Tiram/ <i>King Oyster Mushroom</i>	kg/ kg	...	12
Jamur Merang/ <i>Straw Mushroom</i>	kg/ kg	...	9
Jamur Lainnya/ <i>Mushroom</i>	kg/ kg	...	-
Kacang Merah/ <i>Red Beans</i>	kw/ qui	-	-
Kacang Panjang/ <i>Long Beans</i>	kw/ qui	6 037	5 338
Kangkung/ <i>Water Spinach</i>	kw/ qui	1 555	933
Kembang Kol/ <i>Cauliflower</i>	kw/ qui	10	-
Kentang/ <i>Potato</i>	kw/ qui	-	-
Ketimun/ <i>Cucumber</i>	kw/ qui	7 457	5 015

Lanjutan Tabel/Continued Table 5.1.4

Jenis Tanaman <i>Kind of Plants</i>	Satuan <i>Unit</i>	2021	2022
(1)	(5)	(6)	(7)
Kubis/ <i>Cabbage</i>	kw/ qui	277	-
Labu Siam/ <i>Chayote</i>	kw/ qui	219	106
Lobak/ <i>Radish</i>	kw/ qui	-	-
Melon/ <i>Melon</i>	kw/ qui	742	1 186
Paprika/ <i>Bell Pepper</i>	kw/ qui	-	-
Petsai/Sawi/ <i>Chinese Cabbage/ Mustard Green</i>	kw/ qui	1 836	1 060
Semangka/ <i>Water Melon</i>	kw/ qui	13 095	8 371
Stroberi/ <i>Strawberry</i>	kw/ qui	-	-
Terung/ <i>Eggplant</i>	kw/ qui	5 718	6 089
Tomat/ <i>Tomato</i>	kw/ qui	269	575
Wortel/ <i>Carrot</i>	kw/ qui	-	-

Catatan/Note: Angka Sementara

Sumber/Source: BPS, Statistik Pertanian Hortikultura SPH-SBS/BPS-Statistics Indonesia, Agricultural Statistic for Horticulture SPH-SBS

Tabel
Table 5.1.5**Luas Panen Tanaman Biofarmaka Menurut Kecamatan dan Jenis Tanaman di Kabupaten Sambas (m²), 2021 dan 2022**
Harvested Area of Medicinal Plants by Subdistrict and Kind of Plant in Sambas Regency (m²), 2021 and 2022

Kecamatan Subdistrict	Dlingo/Dringo Calamus (m ²)		Jahe Ginger (m ²)		Kapulaga Java Cardamom (m ²)	
	2021	2022	2021	2022	2021	2022
(1)	(2)	(3)	(4)	(5)	(6)	(7)
Selakau	-	-	1 553	600	-	-
Selakau Timur	-	-	22 500	20 000	-	-
Pemangkat	-	-	1 200	1 550	-	1 000
Semparuk	-	-	350	240	-	-
Salatiga	-	-	3	3	-	-
Tebas	-	-	100	300	-	-
Tekarang	-	-	165	70	-	-
Sambas	-	-	350	550	-	-
Subah	-	-	10 000	-	-	-
Sebawi	-	-	20	20	-	-
Sajad	-	-	872	75	-	-
Jawai	-	-	2 100	4 200	-	-
Jawai Selatan	-	-	6 500	1 000	-	-
Teluk Keramat	-	-	50 000	-	-	-
Galing	-	-	-	-	-	-
Tangaran	-	-	-	-	-	-
Sejangkung	-	-	14	27	-	-
Sajingan Besar	-	-	114	850	-	-
Paloh	-	-	-	-	-	-
Kabupaten Sambas	-	-	95 841	29 485	-	1 000

Lanjutan Tabel/*Continued Table 5.1.5*

Kecamatan Subdistrict	Keji Beling <i>Verbenaceae</i> (m ²)		Kencur <i>East Indian Galangal</i> (m ²)		Kunyit <i>Turmeric</i> (m ²)	
	2021	2022	2021	2022	2021	2022
(1)	(8)	(9)	(10)	(11)	(12)	(13)
Selakau	-	...	100	450	1 300	5 560
Selakau Timur	-	...	100	300	5 050	6 100
Pemangkat	-	...	750	1 000	1 300	1 100
Semparuk	-	...	75	114	400	830
Salatiga	-	...	1	1	503	5 001
Tebas	-	...	-	-	220	500
Tekarang	-	...	-	-	115	87
Sambas	-	...	-	50	300	150
Subah	-	...	-	-	-	-
Sebawi	-	...	-	-	23	55
Sajad	-	...	50	48	7 000	185
Jawai	-	...	1 075	1 075	6 800	200
Jawai Selatan	-	...	1 500	400	7 500	500
Teluk Keramat	-	...	-	-	-	-
Galing	-	...	-	-	-	-
Tangaran	-	...	-	-	-	-
Sejangkung	-	...	12	15	10	34
Sajingan Besar	-	...	-	-	60	700
Paloh	-	...	-	-	-	-
Kabupaten Sambas	-	...	3 663	3 453	30 581	21 002

Lanjutan Tabel/*Continued Table* 5.1.5

Kecamatan <i>Subdistrict</i>	Laos/Lengkuas <i>Galanga</i> (m ²)		Lempuyang <i>Zingiber Aromaticum</i> (m ²)		Lidah Buaya <i>Aloevera</i> (m ²)	
	2021	2022	2021	2022	2021	2022
(1)	(14)	(15)	(16)	(17)	(18)	(19)
Selakau	900	2 880	-	-	-	-
Selakau Timur	2 600	3 000	-	-	-	-
Pemangkat	1 000	1 200	-	-	200	1 450
Semparuk	350	235	-	-	-	-
Salatiga	202	-	-	-	-	-
Tebas	214	264	-	-	-	-
Tekarang	80	51	-	-	-	-
Sambas	250	200	-	-	-	-
Subah	-	-	-	-	-	-
Sebawi	35	10	-	-	-	-
Sajad	372	-	-	-	-	-
Jawai	1 250	1 250	-	-	-	-
Jawai Selatan	2 200	-	-	-	-	-
Teluk Keramat	-	-	-	-	-	-
Galing	-	-	-	-	-	-
Tangaran	-	-	-	-	-	-
Sejangkung	4	-	-	-	-	-
Sajingan Besar	-	-	-	-	-	-
Paloh	-	-	-	-	-	-
Kabupaten Sambas	9 457	9 090	-	-	200	1 450

Lanjutan Tabel/Continued Table 5.1.5

Kecamatan Subdistrict	Mahkota Dewa <i>Phaleria Macrocarpa</i> (pohon/tree)		Mengkudu/Pace <i>Indian Mulberry</i> (pohon/ tree)		Sambiloto <i>King of Bitter</i> (m ²)	
	2021	2022	2021	2022	2021	2022
(1)	(20)	(21)	(22)	(23)	(24)	(25)
Selakau	-	-	-	-	-	-
Selakau Timur	-	-	-	-	-	-
Pemangkat	-	-	-	6 200	100	-
Semparuk	10	17	50	65	-	-
Salatiga	-	-	-	-	-	-
Tebas	-	-	-	115 000	-	-
Tekarang	-	-	-	-	-	-
Sambas	-	-	-	-	-	-
Subah	-	-	-	-	-	-
Sebawi	-	-	-	-	-	-
Sajad	-	-	-	-	-	-
Jawai	-	-	-	-	-	-
Jawai Selatan	-	-	-	-	-	-
Teluk Keramat	-	-	-	-	-	-
Galing	-	-	-	-	-	-
Tangaran	-	-	-	-	-	-
Sejangkung	-	-	-	-	-	-
Sajingan Besar	-	-	-	-	-	-
Paloh	-	-	-	-	-	-
Kabupaten Sambas	10	17	50	121 265	100	-

Lanjutan Tabel/*Continued Table 5.1.5*

Kecamatan Subdistrict	Temuireng <i>Black Turmeric</i> (m ²)		Temukunci <i>Chinese Keys</i> (m ²)		Temulawak <i>Java Turmeric</i> (m ²)	
	2021	2022	2021	2022	2021	2022
(1)	(26)	(27)	(28)	(29)	(30)	(31)
Selakau	-	-	-	-	-	-
Selakau Timur	-	-	-	-	-	-
Pemangkat	-	-	-	-	-	-
Semparuk	-	-	-	-	-	-
Salatiga	-	-	-	-	-	-
Tebas	-	-	-	-	-	-
Tekarang	-	-	-	-	-	-
Sambas	-	-	-	-	100	150
Subah	-	-	-	-	-	-
Sebawi	-	-	-	-	-	-
Sajad	-	-	-	-	-	-
Jawai	-	-	-	-	-	-
Jawai Selatan	-	-	-	-	-	-
Teluk Keramat	-	-	-	-	-	-
Galing	-	-	-	-	-	-
Tangaran	-	-	-	-	-	-
Sejangkung	-	-	-	-	-	-
Sajingan Besar	-	-	-	-	-	-
Paloh	-	-	-	-	-	-
Kabupaten Sambas	-	-	-	-	100	150

Lanjutan Tabel/Continued Table 5.1.5

Kecamatan Subdistrict	Jeruk Nipis Lime (pohon/tree)		Serai Lemongrass (m ²)	
	2021	2022	2021	2022
(1)	(32)	(33)	(34)	(35)
Selakau	...	-	...	200
Selakau Timur	...	-	...	100
Pemangkat	...	2 000	...	2 200
Semparuk	...	45	...	1 100
Salatiga	...	-	...	4 501
Tebas	...	2 800	...	800
Tekarang	...	-	...	-
Sambas	...	400	...	200
Subah	...	-	...	-
Sebawi	...	10	...	110
Sajad	...	-	...	220
Jawai	...	-	...	1 800
Jawai Selatan	...	-	...	100
Teluk Keramat	...	-	...	-
Galing	...	-	...	-
Tangaran	...	-	...	-
Sejangkung	...	-	...	10
Sajingan Besar	...	-	...	-
Paloh	...	-	...	-
Kabupaten Sambas	...	5 255	...	11 341

Catatan/Note: Angka Sementara

Sumber/Source: BPS, Statistik Pertanian Hortikultura SPH-TBF/BPS-Statistics Indonesia, Agricultural Statistic for Horticulture SPH-TBF

Tabel
Table 5.1.6**Produksi Tanaman Biofarmaka Menurut Kecamatan dan Jenis Tanaman di Kabupaten Sambas (kg), 2021 dan 2022**
Production of Medicinal Plants by Subdistrict and Kind of Plant in Sambas Regency (kg), 2021 and 2022

Kecamatan Subdistrict	Dlingo/Dringo Calamus		Jahe Ginger		Kapulaga Java Cardamom	
	2021	2022	2021	2022	2021	2022
(1)	(2)	(3)	(4)	(5)	(6)	(7)
Selakau	-	-	750	630	-	-
Selakau Timur	-	-	45 250	20 500	-	-
Pemangkat	-	-	4 550	900	-	350
Semparuk	-	-	350	490	-	-
Salatiga	-	-	4	7	-	-
Tebas	-	-	200	800	-	-
Tekarang	-	-	405	318	-	-
Sambas	-	-	706	959	-	-
Subah	-	-	6 500	-	-	-
Sebawi	-	-	5	185	-	-
Sajad	-	-	2 616	190	-	-
Jawai	-	-	1 120	2 800	-	-
Jawai Selatan	-	-	9 000	500	-	-
Teluk Keramat	-	-	250 000	-	-	-
Galing	-	-	-	-	-	-
Tangaran	-	-	-	-	-	-
Sejangkung	-	-	29	48	-	-
Sajingan Besar	-	-	146	1 550	-	-
Paloh	-	-	-	-	-	-
Kabupaten Sambas	-	-	321 631	29 877	-	350

Lanjutan Tabel/Continued Table 5.1.6

Kecamatan Subdistrict	Keji Beling Verbenaceae		Kencur East Indian Galangal		Kunyit Turmeric	
	2021	2022	2021	2022	2021	2022
(1)	(8)	(9)	(10)	(11)	(12)	(13)
Selakau	-	...	36	423	1 100	7 340
Selakau Timur	-	...	400	1 050	15 150	33 000
Pemangkat	-	...	4 500	572	6 400	728
Semparuk	-	...	75	226	400	897
Salatiga	-	...	1	1	510	5 350
Tebas	-	...	-	-	340	1 725
Tekarang	-	...	-	-	165	354
Sambas	-	...	-	20	272	69
Subah	-	...	-	-	-	-
Sebawi	-	...	-	-	19	180
Sajad	-	...	75	99	21 400	415
Jawai	-	...	366	900	20 400	600
Jawai Selatan	-	...	2 100	250	8 400	215
Teluk Keramat	-	...	-	-	-	-
Galing	-	...	-	-	-	-
Tangaran	-	...	-	-	-	-
Sejangkung	-	...	28	37	21	68
Sajingan Besar	-	...	-	-	78	1 250
Paloh	-	...	-	-	-	-
Kabupaten Sambas	-	...	7 581	3 578	74 655	52 191

Lanjutan Tabel/*Continued Table* 5.1.6

Kecamatan <i>Subdistrict</i>	Laos/Lengkuas <i>Galanga</i>		Lempuyang <i>Zingiber Aromaticum</i>		Lidah Buaya <i>Aloevera</i>	
	2021	2022	2021	2022	2021	2022
(1)	(14)	(15)	(16)	(17)	(18)	(19)
Selakau	2 500	4 040	-	-	-	-
Selakau Timur	4 300	5 600	-	-	-	-
Pemangkat	4 000	530	-	-	200	775
Semparuk	350	342	-	-	-	-
Salatiga	206	-	-	-	-	-
Tebas	1 368	1 945	-	-	-	-
Tekarang	168	178	-	-	-	-
Sambas	218	85	-	-	-	-
Subah	-	-	-	-	-	-
Sebawi	36	4	-	-	-	-
Sajad	744	-	-	-	-	-
Jawai	750	800	-	-	-	-
Jawai Selatan	2 900	-	-	-	-	-
Teluk Keramat	-	-	-	-	-	-
Galing	-	-	-	-	-	-
Tangaran	-	-	-	-	-	-
Sejangkung	8	-	-	-	-	-
Sajingan Besar	-	-	-	-	-	-
Paloh	-	-	-	-	-	-
Kabupaten Sambas	17 548	13 524	-	-	200	775

Lanjutan Tabel/Continued Table 5.1.6

Kecamatan Subdistrict	Mahkota Dewa <i>Phaleria Macrocarpa</i>		Mengkudu/Pace Indian Mulberry		Sambiloto King of Bitter	
	2021	2022	2021	2022	2021	2022
(1)	(20)	(21)	(22)	(23)	(24)	(25)
Selakau	-	-	-	-	-	-
Selakau Timur	-	-	-	-	-	-
Pemangkat	-	-	-	1 550	50	-
Semparuk	120	204	100	88	-	-
Salatiga	-	-	-	-	-	-
Tebas	-	-	-	69 000	-	-
Tekarang	-	-	-	-	-	-
Sambas	-	-	-	-	-	-
Subah	-	-	-	-	-	-
Sebawi	-	-	-	-	-	-
Sajad	-	-	-	-	-	-
Jawai	-	-	-	-	-	-
Jawai Selatan	-	-	-	-	-	-
Teluk Keramat	-	-	-	-	-	-
Galing	-	-	-	-	-	-
Tangaran	-	-	-	-	-	-
Sejangkung	-	-	-	-	-	-
Sajingan Besar	-	-	-	-	-	-
Paloh	-	-	-	-	-	-
Kabupaten Sambas	120	204	100	70 638	50	-

Lanjutan Tabel/*Continued Table* 5.1.6

Kecamatan <i>Subdistrict</i>	Temuireng <i>Black Turmeric</i>		Temukunci <i>Chinese Keys</i>		Temulawak <i>Java Turmeric</i>	
	2021	2022	2021	2022	2021	2022
(1)	(26)	(27)	(28)	(29)	(30)	(31)
Selakau	-	-	-	-	-	-
Selakau Timur	-	-	-	-	-	-
Pemangkat	-	-	-	-	-	-
Semparuk	-	-	-	-	-	-
Salatiga	-	-	-	-	-	-
Tebas	-	-	-	-	-	-
Tekarang	-	-	-	-	-	-
Sambas	-	-	-	-	81	107
Subah	-	-	-	-	-	-
Sebawi	-	-	-	-	-	-
Sajad	-	-	-	-	-	-
Jawai	-	-	-	-	-	-
Jawai Selatan	-	-	-	-	-	-
Teluk Keramat	-	-	-	-	-	-
Galing	-	-	-	-	-	-
Tangaran	-	-	-	-	-	-
Sejangkung	-	-	-	-	-	-
Sajingan Besar	-	-	-	-	-	-
Paloh	-	-	-	-	-	-
Kabupaten Sambas	-	-	-	-	81	107

Lanjutan Tabel/Continued Table 5.1.6

Kecamatan Subdistrict	Jeruk Nipis Lime		Serai Lemongrass	
	2021	2022	2021	2022
(1)	(32)	(33)	(34)	(35)
Selakau	...	-	...	6 600
Selakau Timur	...	-	...	710
Pemangkat	...	10 000	...	6 600
Semparuk	...	285	...	3 600
Salatiga	...	-	...	13 503
Tebas	...	14 000	...	2 400
Tekarang	...	-	...	-
Sambas	...	8 000	...	1 050
Subah	...	-	...	-
Sebawi	...	60	...	570
Sajad	...	-	...	710
Jawai	...	-	...	15 100
Jawai Selatan	...	-	...	300
Teluk Keramat	...	-	...	-
Galing	...	-	...	-
Tangaran	...	-	...	-
Sejangkung	...	-	...	30
Sajingan Besar	...	-	...	-
Paloh	...	-	...	-
Kabupaten Sambas	...	32 345	...	51 173

Catatan/Note: Angka Sementara

Sumber/Source: BPS, Statistik Pertanian Hortikultura SPH-TBF/BPS-Statistics Indonesia, Agricultural Statistic for Horticulture SPH-TBF

Tabel
Table 5.1.7**Luas Panen Tanaman Biofarmaka Menurut Jenis Tanaman
di Kabupaten Sambas, 2020–2022**
*Harvested Area of Medicinal Plants by Kind of Plant in
Sambas Regency, 2020–2022*

Jenis Tanaman <i>Kind of Plants</i>	Satuan <i>Unit</i>	2020	2021	2022
(1)	(2)	(3)	(4)	(5)
Dlingo/Dringo/ <i>Calamus</i>	m ²	-	-	-
Jahe/ <i>Ginger</i>	m ²	105 563	95 841	29 485
Kapulaga/ <i>Java Cardamom</i>	m ²	-	-	1 000
Keji Beling/ <i>Verbenaceae</i>	m ²	-	-	...
Kencur/ <i>East Indian Galangal</i>	m ²	5 790	3 663	3 453
Kunyit/ <i>Turmeric</i>	m ²	40 144	30 581	21 002
Laos/Lengkuas/ <i>Galanga</i>	m ²	19 744	9 457	9 090
Lempuyang/ <i>Zingiber Aromaticum</i>	m ²	-	-	-
Lidah Buaya/ <i>Aloevera</i>	m ²	-	200	1 450
Mahkota Dewa/ <i>Phaleria Macrocarpa</i>	pohon/tree	-	10	17
Mengkudu/Pace/ <i>Indian Mulberry</i>	pohon/tree	-	50	121 265
Sambiloto/ <i>King of Bitter</i>	m ²	-	100	-
Temuireng/ <i>Black Turmeric</i>	m ²	-	-	-
Temukunci/ <i>Chinese Keys</i>	m ²	-	-	-
Temulawak/ <i>Java Turmeric</i>	m ²	600	100	150
Jeruk Nipis/ <i>Lime</i>	pohon/tree	5 255
Serai/ <i>Lemongrass</i>	m ²	11 341

Catatan/Note: Angka Sementara

Sumber/Source: BPS, Statistik Pertanian Hortikultura SPH-TBF/BPS-Statistics Indonesia, Agricultural Statistic for Horticulture SPH-TBF

Tabel 5.1.8 **Produksi Tanaman Biofarmaka Menurut Jenis Tanaman di Kabupaten Sambas (kg), 2020–2022**
Table 5.1.8 **Production of Medicinal Plants by Kind of Plant in Sambas Regency (kg), 2020–2022**

Jenis Tanaman Kind of Plants	2020	2021	2022
(1)	(3)	(4)	(5)
Dlingo/Dringo/ <i>Calamus</i>	-	-	-
Jahe/ <i>Ginger</i>	468 617	321 631	29 877
Kapulaga/ <i>Java Cardamom</i>	-	-	350
Keji Beling/ <i>Verbenaceae</i>	-	-	...
Kencur/ <i>East Indian Galangal</i>	9 730	7 581	3 578
Kunyit/ <i>Turmeric</i>	121 761	74 655	52 191
Laos/Lengkuas/ <i>Galanga</i>	64 866	17 548	13 524
Lempuyang/ <i>Zingiber Aromaticum</i>	-	-	-
Lidah Buaya/ <i>Aloevera</i>	-	200	775
Mahkota Dewa/ <i>Phaleria Macrocarpa</i>	-	120	204
Mengkudu/Pace/ <i>Indian Mulberry</i>	-	100	70 638
Sambiloto/ <i>King of Bitter</i>	-	50	-
Temuireng/ <i>Black Turmeric</i>	-	-	-
Temukunci/ <i>Chinese Keys</i>	-	-	-
Temulawak/ <i>Java Turmeric</i>	1 150	81	107
Jeruk Nipis/ <i>Lime</i>	32 345
Serai/ <i>Lemongrass</i>	51 173

Catatan/Note: Angka Sementara

Sumber/Source: BPS, Statistik Pertanian Hortikultura SPH-TBF/BPS-Statistics Indonesia, Agricultural Statistic for Horticulture SPH-TBF

Tabel
Table 5.1.9

Luas Panen Tanaman Hias Menurut Kecamatan dan Jenis Tanaman di Kabupaten Sambas (m²), 2021 dan 2022
Harvested Area of Ornamental Plants by Subdistrict and Kind of Plant in Sambas Regency (m²), 2021 and 2022

Kecamatan Subdistrict	Anggrek/ <i>Orchid</i>		Anthurium Bunga/ <i>Flamingo Lily Flower</i>		Anthurium Daun/ <i>Anthurium</i>	
	2021	2022	2021	2022	2021	2022
(1)	(2)	(3)	(4)	(5)	(6)	(7)
Selakau	-	-	-	-	-	-
Selakau Timur	-	-	-	-	-	-
Pemangkat	-	-	-	-	-	-
Semparuk	-	-	-	-	-	-
Salatiga	-	-	-	-	-	-
Tebas	-	-	-	-	-	-
Tekarang	-	-	-	-	-	-
Sambas	-	-	-	-	-	-
Subah	-	-	-	-	-	-
Sebawi	-	-	-	-	-	-
Sajad	-	-	-	-	-	-
Jawai	-	-	-	-	-	-
Jawai Selatan	-	-	-	-	-	-
Teluk Keramat	-	-	-	-	-	-
Galing	-	-	-	-	-	-
Tangaran	-	-	-	-	-	-
Sejangkung	-	-	-	-	-	-
Sajingan Besar	-	-	-	-	-	-
Paloh	-	-	-	-	-	-
Kabupaten Sambas	-	-	-	-	-	-

Lanjutan Tabel/*Continued Table* 5.1.9

Kecamatan <i>Subdistrict</i>	Anyelir/ <i>Carnation</i>		Balanceng/ <i>Dieffenbacia</i>		Dracaena/ <i>Dracaena</i>	
	2021	2022	2021	2022	2021	2022
(1)	(8)	(9)	(10)	(11)	(12)	(13)
Selakau	-	-	-	-	-	-
Selakau Timur	-	-	-	-	-	-
Pemangkat	-	-	-	-	-	-
Semparuk	-	-	-	-	-	-
Salatiga	-	-	-	-	-	-
Tebas	-	-	-	-	-	-
Tekarang	-	-	-	-	-	-
Sambas	-	-	-	-	-	-
Subah	-	-	-	-	-	-
Sebawi	-	-	-	-	-	-
Sajad	-	-	-	-	-	-
Jawai	-	-	-	-	-	-
Jawai Selatan	-	-	-	-	-	-
Teluk Keramat	-	-	-	-	-	-
Galing	-	-	-	-	-	-
Tangaran	-	-	-	-	-	-
Sejangkung	-	-	-	-	-	-
Sajingan Besar	-	-	-	-	-	-
Paloh	-	-	-	-	-	-
Kabupaten Sambas	-	-	-	-	-	-

Lanjutan Tabel/*Continued Table* 5.1.9

Kecamatan Subdistrict	Euphorbia/ <i>Euphorbia</i>		Gladiol/ <i>Gladiol</i>		Hanjuang/ <i>Cordyline</i>	
	2021	2022	2021	2022	2021	2022
(1)	(14)	(15)	(16)	(17)	(18)	(19)
Selakau	-	-	-	-	-	-
Selakau Timur	-	-	-	-	-	-
Pemangkat	-	-	-	-	-	-
Semparuk	-	-	-	-	-	-
Salatiga	-	-	-	-	-	-
Tebas	-	-	-	-	-	-
Tekarang	-	-	-	-	-	-
Sambas	-	-	-	-	-	-
Subah	-	-	-	-	-	-
Sebawi	-	-	-	-	-	-
Sajad	-	-	-	-	-	-
Jawai	-	-	-	-	-	-
Jawai Selatan	-	-	-	-	-	-
Teluk Keramat	-	-	-	-	-	-
Galing	-	-	-	-	-	-
Tangaran	-	-	-	-	-	-
Sejangkung	-	-	-	-	-	-
Sajingan Besar	-	-	-	-	-	-
Paloh	-	-	-	-	-	-
Kabupaten Sambas	-	-	-	-	-	-

Lanjutan Tabel/Continued Table 5.1.9

Kecamatan Subdistrict	Herbras/ Gerbera		Kamboja Jepang/ Adenium		Keladi Hias/ <i>Caladium</i>	
	2021	2022	2021	2022	2021	2022
(1)	(20)	(21)	(22)	(23)	(24)	(25)
Selakau	-	-	-	-	-	-
Selakau Timur	-	-	-	-	-	-
Pemangkat	-	-	-	-	-	-
Semparuk	-	-	-	-	-	-
Salatiga	-	-	-	-	-	-
Tebas	-	-	-	-	-	-
Tekarang	-	-	-	-	-	-
Sambas	-	-	-	-	-	-
Subah	-	-	-	-	-	-
Sebawi	-	-	-	-	-	-
Sajad	-	-	-	-	-	-
Jawai	-	-	-	-	-	-
Jawai Selatan	-	-	-	-	-	-
Teluk Keramat	-	-	-	-	-	-
Galing	-	-	-	-	-	-
Tangaran	-	-	-	-	-	-
Sejangkung	-	-	-	-	-	-
Sajingan Besar	-	-	-	-	-	-
Paloh	-	-	-	-	-	-
Kabupaten Sambas	-	-	-	-	-	-

Lanjutan Tabel/*Continued Table* 5.1.9

Kecamatan <i>Subdistrict</i>	Krisan/ <i>Chrysantemum</i>		Mawar/ <i>Rose</i>		Melati/ <i>Jasmine</i>	
	2021	2022	2021	2022	2021	2022
(1)	(26)	(27)	(28)	(29)	(30)	(31)
Selakau	-	-	-	-	-	-
Selakau Timur	-	-	-	-	-	-
Pemangkat	-	-	-	-	-	-
Semparuk	40	-	10	-	-	-
Salatiga	-	-	-	-	-	-
Tebas	-	-	-	-	-	-
Tekarang	-	-	-	-	-	-
Sambas	-	-	-	-	-	-
Subah	-	-	-	-	-	-
Sebawi	-	-	-	-	-	-
Sajad	-	-	-	-	-	-
Jawai	-	-	-	-	-	-
Jawai Selatan	-	-	-	-	-	-
Teluk Keramat	-	-	-	-	-	-
Galing	-	-	-	-	-	-
Tangaran	-	-	-	-	-	-
Sejangkung	-	-	-	-	-	-
Sajingan Besar	-	-	-	-	-	-
Paloh	-	-	-	-	-	-
Kabupaten Sambas	40	-	10	-	-	-

Lanjutan Tabel/Continued Table 5.1.9

Kecamatan Subdistrict	Monstera/ <i>Monstera</i>		Pakis/ <i>Leather Leaf Fern</i>		Palem/ <i>Palm (pohon/ tree)</i>	
	2021	2022	2021	2022	2021	2022
(1)	(32)	(33)	(34)	(35)	(36)	(37)
Selakau	-	-	-	-	-	-
Selakau Timur	-	-	-	-	-	-
Pemangkat	-	-	-	-	-	-
Semparuk	-	-	5	-	5	-
Salatiga	-	-	-	-	-	-
Tebas	-	-	-	-	-	-
Tekarang	-	-	-	-	-	-
Sambas	-	-	-	-	-	-
Subah	-	-	-	-	-	-
Sebawi	-	-	-	-	-	-
Sajad	-	-	-	-	-	-
Jawai	-	-	-	-	-	-
Jawai Selatan	-	-	-	-	-	-
Teluk Keramat	-	-	-	-	-	-
Galing	-	-	-	-	-	-
Tangaran	-	-	-	-	-	-
Sejangkung	-	-	-	-	-	-
Sajingan Besar	-	-	-	-	-	-
Paloh	-	-	-	-	-	-
Kabupaten Sambas	-	-	5	-	5	-

Lanjutan Tabel/Continued Table 5.1.9

Kecamatan Subdistrict	Pedang-Pedangan/ Sansevieria		Philodendron/ Philodendron		Pisang-Pisangan/ Heliconia	
	2021	2022	2021	2022	2021	2022
(1)	(38)	(39)	(40)	(41)	(42)	(43)
Selakau	-	-	-	-	-	-
Selakau Timur	-	-	-	-	-	-
Pemangkat	-	-	-	-	-	-
Semparuk	5	-	-	-	5	-
Salatiga	-	-	-	-	-	-
Tebas	-	-	-	-	-	-
Tekarang	-	-	-	-	-	-
Sambas	-	-	-	-	-	-
Subah	-	-	-	-	-	-
Sebawi	-	-	-	-	-	-
Sajad	-	-	-	-	-	-
Jawai	-	-	-	-	-	-
Jawai Selatan	-	-	-	-	-	-
Teluk Keramat	-	-	-	-	-	-
Galing	-	-	-	-	-	-
Tangaran	-	-	-	-	-	-
Sejangkung	-	-	-	-	-	-
Sajingan Besar	-	-	-	-	-	-
Paloh	-	-	-	-	-	-
Kabupaten Sambas	5	-	-	-	5	-

Lanjutan Tabel/*Continued Table 5.1.9*

Kecamatan Subdistrict	Sedap Malam/ <i>Tuberose</i>		Soka/ <i>Ixora</i>		Sri Rejeki/ <i>Aglaonema</i>	
	2021	2022	2021	2022	2021	2022
(1)	(44)	(45)	(46)	(47)	(48)	(49)
Selakau	-	-	-	-	-	-
Selakau Timur	-	-	-	-	-	-
Pemangkat	-	-	-	-	-	-
Semparuk	-	-	5	-	20	-
Salatiga	-	-	-	-	-	-
Tebas	-	-	-	-	-	-
Tekarang	-	-	-	-	-	-
Sambas	-	-	-	-	-	-
Subah	-	-	-	-	-	-
Sebawi	-	-	-	-	-	-
Sajad	-	-	-	-	-	-
Jawai	-	-	-	-	-	-
Jawai Selatan	-	-	-	-	-	-
Teluk Keramat	-	-	-	-	-	-
Galing	-	-	-	-	-	-
Tangaran	-	-	-	-	-	-
Sejangkung	-	-	-	-	-	-
Sajingan Besar	-	-	-	-	-	-
Paloh	-	-	-	-	-	-
Kabupaten Sambas	-	-	5	-	20	-

Lanjutan Tabel/*Continued Table* 5.1.9

Kecamatan Subdistrict	Bromelia/ <i>Bromelia</i>		Bugenvil/ <i>Bugenvil</i>		Puring/ <i>Croton</i>	
	2021	2022	2021	2022	2021	2022
(1)	(50)	(51)	(52)	(53)	(54)	(55)
Selakau	-	-	-	-	-	-
Selakau Timur	-	-	-	-	-	-
Pemangkat	-	-	-	-	-	-
Semparuk	-	-	-	-	-	-
Salatiga	-	-	-	-	-	-
Tebas	-	-	-	-	-	-
Tekarang	-	-	-	-	-	-
Sambas	-	-	-	-	-	-
Subah	-	-	-	-	-	-
Sebawi	-	-	-	-	-	-
Sajad	-	-	-	-	-	-
Jawai	-	-	-	-	-	-
Jawai Selatan	-	-	-	-	-	-
Teluk Keramat	-	-	-	-	-	-
Galing	-	-	-	-	-	-
Tangaran	-	-	-	-	-	-
Sejangkung	-	-	-	-	-	-
Sajingan Besar	-	-	-	-	-	-
Paloh	-	-	-	-	-	-
Kabupaten Sambas	-	-	-	-	-	-

Catatan/*Note*: Angka Sementara

Angrek hanya mencakup angrek potong/ *just includes cut flower*

Sumber/*Source*: BPS, Statistik Pertanian Hortikultura SPH-TH/BPS-Statistics Indonesia, *Agricultural Statistik for Horticulture SPH-TH*

Tabel
Table 5.1.10

Produksi Tanaman Hias Menurut Kecamatan dan Jenis Tanaman di Kabupaten Sambas, 2021 dan 2022
Production of Ornamental Plants by Subdistrict and Kind of Plant in Sambas Regency, 2021 and 2022

Kecamatan Subdistrict	Anggrek/ Orchid (tangkai/ stalks)		Anthurium Bunga/ Flamingo Lily Flower (tangkai/ stalks)		Anthurium Daun/ Anthurium (Pohon/tree)	
	2021	2022	2021	2022	2021	2022
(1)	(2)	(3)	(4)	(5)	(6)	(7)
Selakau	-	-	-	-	-	-
Selakau Timur	-	-	-	-	-	-
Pemangkat	-	-	-	-	-	-
Semparuk	-	-	-	-	-	-
Salatiga	-	-	-	-	-	-
Tebas	-	-	-	-	-	-
Tekarang	-	-	-	-	-	-
Sambas	-	-	-	-	-	-
Subah	-	-	-	-	-	-
Sebawi	-	-	-	-	-	-
Sajad	-	-	-	-	-	-
Jawai	-	-	-	-	-	-
Jawai Selatan	-	-	-	-	-	-
Teluk Keramat	-	-	-	-	-	-
Galing	-	-	-	-	-	-
Tangaran	-	-	-	-	-	-
Sejangkung	-	-	-	-	-	-
Sajingan Besar	-	-	-	-	-	-
Paloh	-	-	-	-	-	-
Kabupaten Sambas	-	-	-	-	-	-

Lanjutan Tabel/*Continued Table* 5.1.10

Kecamatan Subdistrict	Anyelir/ <i>Carnation</i> (tangkai/ <i>stalks</i>)		Balaceng/ <i>Dieffenbacia</i> (Pohon/ <i>tree</i>)		Dracaena/ <i>Dracaena</i> (Pohon/ <i>tree</i>)	
	2021	2022	2021	2022	2021	2022
(1)	(8)	(9)	(10)	(11)	(12)	(13)
Selakau	-	-	-	-	-	-
Selakau Timur	-	-	-	-	-	-
Pemangkat	-	-	-	-	-	-
Semparuk	-	-	-	-	-	-
Salatiga	-	-	-	-	-	-
Tebas	-	-	-	-	-	-
Tekarang	-	-	-	-	-	-
Sambas	-	-	-	-	-	-
Subah	-	-	-	-	-	-
Sebawi	-	-	-	-	-	-
Sajad	-	-	-	-	-	-
Jawai	-	-	-	-	-	-
Jawai Selatan	-	-	-	-	-	-
Teluk Keramat	-	-	-	-	-	-
Galing	-	-	-	-	-	-
Tangaran	-	-	-	-	-	-
Sejangkung	-	-	-	-	-	-
Sajingan Besar	-	-	-	-	-	-
Paloh	-	-	-	-	-	-
Kabupaten Sambas	-	-	-	-	-	-

Lanjutan Tabel/Continued Table 5.1.10

Kecamatan Subdistrict	Euphorbia/ <i>Euphorbia</i> (Pohon/tree)		Gladiol/ <i>Gladiol</i> (tangkai/ stalks)		Hanjuang/ <i>Cordyline</i> (Pohon/tree)	
	2021	2022	2021	2022	2021	2022
(1)	(14)	(15)	(16)	(17)	(18)	(19)
Selakau	-	-	-	-	-	-
Selakau Timur	-	-	-	-	-	-
Pemangkat	-	-	-	-	-	-
Semparuk	-	-	-	-	-	-
Salatiga	-	-	-	-	-	-
Tebas	-	-	-	-	-	-
Tekarang	-	-	-	-	-	-
Sambas	-	-	-	-	-	-
Subah	-	-	-	-	-	-
Sebawi	-	-	-	-	-	-
Sajad	-	-	-	-	-	-
Jawai	-	-	-	-	-	-
Jawai Selatan	-	-	-	-	-	-
Teluk Keramat	-	-	-	-	-	-
Galing	-	-	-	-	-	-
Tangaran	-	-	-	-	-	-
Sejangkung	-	-	-	-	-	-
Sajingan Besar	-	-	-	-	-	-
Paloh	-	-	-	-	-	-
Kabupaten Sambas	-	-	-	-	-	-

Lanjutan Tabel/*Continued Table* 5.1.10

Kecamatan Subdistrict	Herbras/ Gerbera (tangkai/ stalks)		Kamboja Jepang/ Adenium (Pohon/tree)		Keladi Hias/ <i>Caladium</i> (Pohon/tree)	
	2021	2022	2021	2022	2021	2022
(1)	(20)	(21)	(22)	(23)	(24)	(25)
Selakau	-	-	-	-	-	-
Selakau Timur	-	-	-	-	-	-
Pemangkat	-	-	-	-	-	-
Semparuk	-	-	-	-	-	-
Salatiga	-	-	-	-	-	-
Tebas	-	-	-	-	-	-
Tekarang	-	-	-	-	-	-
Sambas	-	-	-	-	-	-
Subah	-	-	-	-	-	-
Sebawi	-	-	-	-	-	-
Sajad	-	-	-	-	-	-
Jawai	-	-	-	-	-	-
Jawai Selatan	-	-	-	-	-	-
Teluk Keramat	-	-	-	-	-	-
Galing	-	-	-	-	-	-
Tangaran	-	-	-	-	-	-
Sejangkung	-	-	-	-	-	-
Sajingan Besar	-	-	-	-	-	-
Paloh	-	-	-	-	-	-
Kabupaten Sambas	-	-	-	-	-	-

Lanjutan Tabel/Continued Table 5.1.10

Kecamatan Subdistrict	Krisan/ Chrysantemum (tangkai/ stalks)		Mawar/ Rose (tangkai/ stalks)		Melati/ Jasmine (kg/ kg)	
	2021	2022	2021	2022	2021	2022
(1)	(26)	(27)	(28)	(29)	(30)	(31)
Selakau	-	-	-	-	-	-
Selakau Timur	-	-	-	-	-	-
Pemangkat	-	-	-	-	-	-
Semparuk	40	-	10	-	-	-
Salatiga	-	-	-	-	-	-
Tebas	-	-	-	-	-	-
Tekarang	-	-	-	-	-	-
Sambas	-	-	-	-	-	-
Subah	-	-	-	-	-	-
Sebawi	-	-	-	-	-	-
Sajad	-	-	-	-	-	-
Jawai	-	-	-	-	-	-
Jawai Selatan	-	-	-	-	-	-
Teluk Keramat	-	-	-	-	-	-
Galing	-	-	-	-	-	-
Tangaran	-	-	-	-	-	-
Sejangkung	-	-	-	-	-	-
Sajingan Besar	-	-	-	-	-	-
Paloh	-	-	-	-	-	-
Kabupaten Sambas	40	-	10	-	-	-

Lanjutan Tabel/*Continued Table* 5.1.10

Kecamatan Subdistrict	Monstera/ <i>Monstera</i> (Pohon/tree)		Pakis/ <i>Leather Leaf Fern</i> (Pohon/tree)		Palem/ <i>Palm</i> (Pohon/tree)	
	2021	2022	2021	2022	2021	2022
(1)	(32)	(33)	(34)	(35)	(36)	(37)
Selakau	-	-	-	-	-	-
Selakau Timur	-	-	-	-	-	-
Pemangkat	-	-	-	-	-	-
Semparuk	-	-	5	-	5	-
Salatiga	-	-	-	-	-	-
Tebas	-	-	-	-	-	-
Tekarang	-	-	-	-	-	-
Sambas	-	-	-	-	-	-
Subah	-	-	-	-	-	-
Sebawi	-	-	-	-	-	-
Sajad	-	-	-	-	-	-
Jawai	-	-	-	-	-	-
Jawai Selatan	-	-	-	-	-	-
Teluk Keramat	-	-	-	-	-	-
Galing	-	-	-	-	-	-
Tangaran	-	-	-	-	-	-
Sejangkung	-	-	-	-	-	-
Sajingan Besar	-	-	-	-	-	-
Paloh	-	-	-	-	-	-
Kabupaten Sambas	-	-	5	-	5	-

Lanjutan Tabel/Continued Table 5.1.10

Kecamatan Subdistrict	Pedang-Pedangan/ <i>Sansevieria</i> (rumpun/ clumps)		Philodendron/ <i>Philodendron</i> (Pohon/tree)		Pisang-Pisangan/ <i>Heliconia</i> (tangkai/ stalks)	
	2021	2022	2021	2022	2021	2022
(1)	(38)	(39)	(40)	(41)	(42)	(43)
Selakau	-	-	-	-	-	-
Selakau Timur	-	-	-	-	-	-
Pemangkat	-	-	-	-	-	-
Semparuk	5	-	-	-	5	-
Salatiga	-	-	-	-	-	-
Tebas	-	-	-	-	-	-
Tekarang	-	-	-	-	-	-
Sambas	-	-	-	-	-	-
Subah	-	-	-	-	-	-
Sebawi	-	-	-	-	-	-
Sajad	-	-	-	-	-	-
Jawai	-	-	-	-	-	-
Jawai Selatan	-	-	-	-	-	-
Teluk Keramat	-	-	-	-	-	-
Galing	-	-	-	-	-	-
Tangaran	-	-	-	-	-	-
Sejangkung	-	-	-	-	-	-
Sajingan Besar	-	-	-	-	-	-
Paloh	-	-	-	-	-	-
Kabupaten Sambas	5	-	-	-	5	-

Lanjutan Tabel/*Continued Table* 5.1.10

Kecamatan Subdistrict	Sedap Malam/ <i>Tuberose</i> (<i>tangkai/stalks</i>)		Soka/ <i>Ixora</i> (<i>Pohon/tree</i>)		Sri Rejeki/ <i>Aglaonema</i> (<i>Pohon/tree</i>)	
	2021	2022	2021	2022	2021	2022
(1)	(44)	(45)	(46)	(47)	(48)	(49)
Selakau	-	-	-	-	-	-
Selakau Timur	-	-	-	-	-	-
Pemangkat	-	-	-	-	-	-
Semparuk	-	-	5	-	20	-
Salatiga	-	-	-	-	-	-
Tebas	-	-	-	-	-	-
Tekarang	-	-	-	-	-	-
Sambas	-	-	-	-	-	-
Subah	-	-	-	-	-	-
Sebawi	-	-	-	-	-	-
Sajad	-	-	-	-	-	-
Jawai	-	-	-	-	-	-
Jawai Selatan	-	-	-	-	-	-
Teluk Keramat	-	-	-	-	-	-
Galing	-	-	-	-	-	-
Tangaran	-	-	-	-	-	-
Sejangkung	-	-	-	-	-	-
Sajingan Besar	-	-	-	-	-	-
Paloh	-	-	-	-	-	-
Kabupaten Sambas	-	-	5	-	20	-

Lanjutan Tabel/Continued Table 5.1.10

Kecamatan Subdistrict	Bromelia/ <i>Bromelia</i> (Pohon/tree)		Bugenvil/ <i>Bugenvil</i> (Pohon/tree)		Puring/ <i>Croton</i> (Pohon/ tree)	
	2021	2022	2021	2022	2021	2022
(1)	(50)	(51)	(52)	(53)	(54)	(55)
Selakau	-	-	-	-	-	-
Selakau Timur	-	-	-	-	-	-
Pemangkat	-	-	-	-	-	-
Semparuk	-	-	-	-	-	-
Salatiga	-	-	-	-	-	-
Tebas	-	-	-	-	-	-
Tekarang	-	-	-	-	-	-
Sambas	-	-	-	-	-	-
Subah	-	-	-	-	-	-
Sebawi	-	-	-	-	-	-
Sajad	-	-	-	-	-	-
Jawai	-	-	-	-	-	-
Jawai Selatan	-	-	-	-	-	-
Teluk Keramat	-	-	-	-	-	-
Galing	-	-	-	-	-	-
Tangaran	-	-	-	-	-	-
Sejangkung	-	-	-	-	-	-
Sajingan Besar	-	-	-	-	-	-
Paloh	-	-	-	-	-	-
Kabupaten Sambas	-	-	-	-	-	-

Catatan/Note: Angka Sementara
 Anggrek hanya mencakup anggrek potong/ Just includes cut flower

Sumber/Source: BPS, Statistik Pertanian Hortikultura SPH-TH/BPS-Statistics Indonesia, Agricultural Statistik for Horticulture SPH-TH

Tabel
Table 5.1.11

**Luas Panen Tanaman Hias Menurut Jenis Tanaman di
Kabupaten Sambas, 2020–2022**
*Harvested Area of Ornamental Plants by Kind of Plant in
Sambas Regency, 2020–2022*

Jenis Tanaman <i>Kind of Plants</i>	Satuan Unit	2020	2021	2022
(1)	(2)	(3)	(4)	(5)
Anggrek/ <i>Orchid</i>	m ²	-	-	-
Anthurium Bunga/ <i>Flamingo Lily Flower</i>	m ²	-	-	-
Anthurium Daun/ <i>Anthurium</i>	m ²	-	-	-
Anyelir/ <i>Carnation</i>	m ²	-	-	-
Balaceng/ <i>Dieffenbacia</i>	m ²	-	-	-
Dracaena/ <i>Dracaena</i>	m ²	-	-	-
Euphorbia/ <i>Euphorbia</i>	m ²	-	-	-
Gladiol/ <i>Gladiol</i>	m ²	-	-	-
Hanjuang/ <i>Cordyline</i>	m ²	-	-	-
Herbras/ <i>Gerbera</i>	m ²	-	-	-
Kamboja Jepang/ <i>Adenium</i>	m ²	-	-	-
Keladi Hias/ <i>Caladium</i>	m ²	-	-	-
Krisan/ <i>Chrysantemum</i>	m ²	-	40	-
Mawar/ <i>Rose</i>	m ²	-	10	-
Melati/ <i>Jasmine</i>	m ²	-	-	-
Monstera/ <i>Monstera</i>	m ²	-	-	-
Pakis/ <i>Leather Leaf Fern</i>	m ²	-	5	-
Palem/ <i>Palm</i>	pohon/ <i>tree</i>	-	5	-

Lanjutan Tabel/*Continued Table* 5.1.11

Jenis Tanaman <i>Kind of Plants</i>	Satuan Unit	2020	2021	2022
(1)	(2)	(3)	(4)	(5)
Pedang-Pedangan/ <i>Sansevieria</i>	m ²	-	5	-
Philodendron/ <i>Philodendron</i>	m ²	-	-	-
Pisang-Pisangan/ <i>Heliconia</i>	m ²	-	5	-
Sedap Malam/ <i>Tuberose</i>	m ²	-	-	-
Soka/ <i>Ixora</i>	m ²	-	5	-
Sri Rejeki/ <i>Aglaonema</i>	m ²	-	20	-
Bromelia/ <i>Bromelia</i>	m ²	-	-	-
Bugenvil/ <i>Bugenvil</i>	m ²	-	-	-
Puring/ <i>Croton</i>	m ²	-	-	-

Catatan/Note: Angka Sementara

Anggrek hanya mencakup anggrek potong/ *Just includes cut flower*

Sumber/Source: BPS, Statistik Pertanian Hortikultura SPH-TH/BPS-Statistics Indonesia, *Agricultural Statistik for Horticulture SPH-TH*

Tabel
Table 5.1.12

**Produksi Tanaman Hias Menurut Jenis Tanaman di
Kabupaten Sambas, 2020–2022**
*Production of Ornamental Plants by Kind of Plant in Sambas
Regency, 2020–2022*

Jenis Tanaman <i>Kind of Plants</i>	Satuan Unit	2020	2021	2022
(1)	(2)	(3)	(4)	(5)
Anggrek/ <i>Orchid</i>	tangkai/ <i>stalks</i>	-	-	-
Anthurium Bunga/ <i>Flamingo Lily Flower</i>	tangkai/ <i>stalks</i>	-	-	-
Anthurium Daun/ <i>Anthurium</i>	pohon/ <i>tree</i>	-	-	-
Anyelir/ <i>Carnation</i>	tangkai/ <i>stalks</i>	-	-	-
Balanceng/ <i>Dieffenbacia</i>	pohon/ <i>tree</i>	-	-	-
Dracaena/ <i>Dracaena</i>	pohon/ <i>tree</i>	-	-	-
Euphorbia/ <i>Euphorbia</i>	pohon/ <i>tree</i>	-	-	-
Gladiol/ <i>Gladiol</i>	tangkai/ <i>stalks</i>	-	-	-
Hanjuang/ <i>Cordyline</i>	pohon/ <i>tree</i>	-	-	-
Herbras/ <i>Gerbera</i>	tangkai/ <i>stalks</i>	-	-	-
Kamboja Jepang/ <i>Adenium</i>	pohon/ <i>tree</i>	-	-	-
Keladi Hias/ <i>Caladium</i>	pohon/ <i>tree</i>	-	-	-
Krisan/ <i>Chrysantemum</i>	tangkai/ <i>stalks</i>	-	40	-
Mawar/ <i>Rose</i>	tangkai/ <i>stalks</i>	-	10	-
Melati/ <i>Jasmine</i>	kg	-	-	-
Monstera/ <i>Monstera</i>	pohon/ <i>tree</i>	-	-	-
Pakis/ <i>Leather Leaf Fern</i>	pohon/ <i>tree</i>	-	5	-
Palem/ <i>Palm</i>	pohon/ <i>tree</i>	-	5	-

Lanjutan Tabel/*Continued Table* 5.1.12

Jenis Tanaman <i>Kind of Plants</i>	Satuan Unit	2020	2021	2022
(1)	(2)	(3)	(4)	(5)
Pedang-Pedangan/ <i>Sansevieria</i>	rumpun/ <i>clumps</i>	-	5	-
Philodendron/ <i>Philodendron</i>	pohon/ <i>tree</i>	-	-	-
Pisang-Pisangan/ <i>Heliconia</i>	tangkai/ <i>stalks</i>	-	5	-
Sedap Malam/ <i>Tuberose</i>	tangkai/ <i>stalks</i>	-	-	-
Soka/ <i>Ixora</i>	pohon/ <i>tree</i>	-	5	-
Sri Rejeki/ <i>Aglaonema</i>	pohon/ <i>tree</i>	-	20	-
Bromelia/ <i>Bromelia</i>	pohon/ <i>tree</i>	-	-	-
Bugenvil/ <i>Bugenvil</i>	pohon/ <i>tree</i>	-	-	-
Puring/ <i>Croton</i>	m ²	-	-	-

Catatan/Note: Angka Sementara

Anggrek hanya mencakup anggrek potong/ *Just includes cut flower*

Sumber/Source: BPS, Statistik Pertanian Hortikultura SPH-TH/BPS-Statistics Indonesia, *Agricultural Statistik for Horticulture SPH-TH*

Tabel
Table 5.1.13

Produksi Buah-buahan Menurut Kecamatan dan Jenis Tanaman di Kabupaten Sambas (kuintal), 2021 dan 2022
Production of Fruits by Subdistrict and Kind of Plant in Sambas Regency (kuintal), 2021 and 2022

Kecamatan Subdistrict	Alpukat/ Avocado		Anggur/ Grape		Apel/ Apple	
	2021	2022	2021	2022	2021	2022
(1)	(2)	(3)	(4)	(5)	(6)	(7)
Selakau	-	-	-	-	-	-
Selakau Timur	-	-	-	-	-	-
Pemangkat	154	9 150	-	28	-	-
Semparuk	-	-	-	-	-	-
Salatiga	-	-	-	-	-	-
Tebas	20	30	-	-	-	-
Tekarang	-	-	-	-	-	-
Sambas	-	-	-	4	-	-
Subah	-	25	-	-	-	-
Sebawi	-	-	-	-	-	-
Sajad	-	-	-	-	-	-
Jawai	-	-	-	-	-	-
Jawai Selatan	-	-	-	-	-	-
Teluk Keramat	-	-	-	-	-	-
Galing	-	-	-	-	-	-
Tangaran	-	-	-	-	-	-
Sejangkung	-	-	-	-	-	-
Sajingan Besar	-	-	-	-	-	-
Paloh	-	-	-	-	-	-
Kabupaten Sambas	174	9 205	-	32	-	-

Lanjutan Tabel/*Continued Table* 5.1.13

Kecamatan Subdistrict	Belimbing/ <i>Star Fruit</i>		Duku/Langsak/Kokosan Duku		Durian/ <i>Durian</i>	
	2021	2022	2021	2022	2021	2022
(1)	(8)	(9)	(10)	(11)	(12)	(13)
Selakau	-	-	-	-	-	-
Selakau Timur	-	-	-	-	-	318
Pemangkat	41	560	12	20	64	355
Semparuk	27	4	-	4	-	45
Salatiga	0	0	-	-	-	10
Tebas	21	137	625	510	780	1 020
Tekarang	-	-	-	-	-	-
Sambas	-	-	-	-	-	14 049
Subah	186	29	-	20	-	44
Sebawi	-	6	100	26	10 000	7 780
Sajad	-	-	25	-	12	-
Jawai	-	600	142	142	-	-
Jawai Selatan	12	-	-	-	-	24
Teluk Keramat	-	-	100	5	-	-
Galing	-	-	25	-	-	-
Tangaran	-	-	48	-	-	-
Sejangkung	-	1	5	-	130	10
Sajingan Besar	-	51	425	233	2 332	3 082
Paloh	-	-	-	-	-	-
Kabupaten Sambas	287	1 389	1 507	960	13 318	26 737

Lanjutan Tabel/*Continued Table* 5.1.13

Kecamatan Subdistrict	Jambu Air Water Apple		Jambu Biji Guava		Jengkol Jengkol	
	2021	2022	2021	2022	2021	2022
(1)	(14)	(15)	(16)	(17)	(18)	(19)
Selakau	38	67	11	5	-	-
Selakau Timur	198	750	52	335	-	-
Pemangkat	19	75	14	32	-	600
Semparuk	3	4	7	12	3	2
Salatiga	26	9	6	20	25	2
Tebas	85	235	165	262	480	258
Tekarang	4	49	2	51	-	-
Sambas	11	108	55	228	573	1 020
Subah	41	93	541	107	120	130
Sebawi	-	-	-	-	-	-
Sajad	12	7	3	56	14	100
Jawai	68	200	2 510	9 500	100	-
Jawai Selatan	3	6	4	220	-	-
Teluk Keramat	-	-	-	-	-	-
Galing	-	-	-	-	715	-
Tangaran	-	-	-	-	-	-
Sejangkung	3	127	-	35	75	50
Sajingan Besar	-	6	-	12	-	-
Paloh	-	4	6	3	-	-
Kabupaten Sambas	512	1 741	3 375	10 878	2 105	2 162

Lanjutan Tabel/Continued Table 5.1.13

Kecamatan Subdistrict	Jeruk Besar Pomelo		Jeruk Siam/Kepron Orange/Tangerine		Mangga Mango	
	2021	2022	2021	2022	2021	2022
(1)	(20)	(21)	(22)	(23)	(24)	(25)
Selakau	22	63	16 998	31 215	164	54
Selakau Timur	-	-	5 080	7 483	21	260
Pemangkat	-	-	1 956	2 830	1 035	120
Semparuk	1	-	24 517	42 960	80	70
Salatiga	-	1	31 889	31 850	-	6
Tebas	58	162	85 510	424 369	261	1 160
Tekarang	-	-	116 546	42 618	57	-
Sambas	-	175	135 295	309 484	4	33
Subah	-	-	692	224	-	17
Sebawi	-	-	49 950	108 521	17	29
Sajad	-	-	-	-	2	3
Jawai	-	-	3 837	1 020	-	4 000
Jawai Selatan	6	-	30 685	13 895	42	-
Teluk Keramat	-	-	7 250	11 843	60	30
Galing	-	-	1 302	1 528	-	-
Tangaran	-	-	1 040	3 924	-	-
Sejangkung	-	-	3 928	577	3	-
Sajingan Besar	-	-	60	193	405	72
Paloh	3	-	374	1 330	50	-
Kabupaten Sambas	90	401	516 907	1 035 864	2 201	5 854

Lanjutan Tabel/Continued Table 5.1.13

Kecamatan Subdistrict	Manggis Mangosteen		Markisa/Konyal Passion fruit		Melinjo Gnetum/Melinjo	
	2021	2022	2021	2022	2021	2022
(1)	(26)	(27)	(28)	(29)	(30)	(31)
Selakau	-	-	-	-	-	-
Selakau Timur	-	-	-	-	-	-
Pemangkat	-	-	-	-	-	37
Semparuk	-	-	-	-	-	-
Salatiga	-	-	-	-	-	-
Tebas	7	25	-	-	-	-
Tekarang	-	-	-	-	-	-
Sambas	-	1 800	-	-	36	59
Subah	-	-	-	-	13	25
Sebawi	105	31	-	-	-	-
Sajad	-	-	-	-	-	-
Jawai	-	-	-	-	-	10
Jawai Selatan	-	-	-	-	-	-
Teluk Keramat	-	-	-	-	-	-
Galing	-	-	-	-	-	-
Tangaran	-	-	-	-	-	-
Sejangkung	3	-	-	-	-	-
Sajingan Besar	-	-	-	-	-	-
Paloh	-	-	-	-	3	-
Kabupaten Sambas	115	1 856	-	-	52	131

Lanjutan Tabel/Continued Table 5.1.13

Kecamatan Subdistrict	Nangka/Cempedak Jackfruit		Nenas Pineapple		Pepaya Papaya	
	2021	2022	2021	2022	2021	2022
(1)	(32)	(33)	(34)	(35)	(36)	(37)
Selakau	12	86	-	-	190	150
Selakau Timur	-	-	793	86	14	117
Pemangkat	32	40	-	42	393	1 121
Semparuk	20	126	605	1 700	28	46
Salatiga	32	10	275	172	2	26
Tebas	537	809	4 380	9 690	308	443
Tekarang	-	-	167	337	-	-
Sambas	3 427	1 710	4 170	20 481	45	63
Subah	870	321	21	27	209	197
Sebawi	-	18	2	4	42	134
Sajad	245	326	106	24	124	63
Jawai	1 800	2 100	380	2 250	5 974	6 200
Jawai Selatan	6	-	8	15	132	18
Teluk Keramat	750	280	638	282	-	-
Galing	113	-	4 880	1 710	292	308
Tangaran	-	-	1 751	1 086	922	848
Sejangkung	3	-	8	14	6	15
Sajingan Besar	2 851	44	404	28	1 836	142
Paloh	17	8	3 862	7 800	28	72
Kabupaten Sambas	10 714	5 877	22 449	45 746	10 545	9 962

Lanjutan Tabel/*Continued Table* 5.1.13

Kecamatan <i>Subdistrict</i>	Petai <i>Twisted Cluster Bean</i>		Pisang <i>Banana</i>		Rambutan <i>Rambutan</i>	
	2021	2022	2021	2022	2021	2022
(1)	(38)	(39)	(40)	(41)	(42)	(43)
Selakau	-	-	5 817	3 261	-	-
Selakau Timur	-	-	1 174	1 262	-	157
Pemangkat	626	848	10 569	12 400	-	-
Semparuk	9	7	1 690	801	-	10
Salatiga	20	4	289	550	-	6
Tebas	2 512	320	2 144	3 420	1 334	780
Tekarang	-	-	15 875	110 364	-	-
Sambas	1 329	1 623	995	2 230	410	510
Subah	1 173	2 434	548	675	500	117
Sebawi	-	45	68	297	43	40
Sajad	152	191	256	80	8 200	43
Jawai	540	570	7 400	44 300	-	1 300
Jawai Selatan	1	-	5 430	5 000	-	-
Teluk Keramat	51	185	12 600	15 650	2 060	9 000
Galing	255	275	935	1 205	1 000	-
Tangaran	-	-	2 013	1 075	-	-
Sejangkung	112	42	115	49	18 500	4
Sajingan Besar	705	114	1 133	124	80	86
Paloh	7	-	3 578	2 960	-	-
Kabupaten Sambas	7 492	6 656	72 628	205 702	32 127	12 053

Lanjutan Tabel/Continued Table 5.1.13

Kecamatan Subdistrict	Salak Snakefruit		Sawo Sapodilla/Sawo	
	2021	2022	2021	2022
(1)	(44)	(45)	(46)	(47)
Selakau	120	96	137	190
Selakau Timur	-	-	-	-
Pemangkat	-	-	10	7
Semparuk	3	4	46	22
Salatiga	-	-	-	0
Tebas	4	-	179	511
Tekarang	-	-	202	419
Sambas	16	117	16	119
Subah	-	38	74	66
Sebawi	-	-	-	-
Sajad	0	-	-	-
Jawai	2	500	697	2 870
Jawai Selatan	7	30	41	50
Teluk Keramat	10 400	7 530	-	-
Galing	-	-	-	-
Tangaran	-	-	-	-
Sejangkung	3	-	-	-
Sajingan Besar	-	-	-	-
Paloh	-	-	5	-
Kabupaten Sambas	10 556	8 315	1 407	4 254

Lanjutan Tabel/*Continued Table* 5.1.13

Kecamatan Subdistrict	Sirsak Soursop		Sukun Breadfruit	
	2021	2022	2021	2022
(1)	(48)	(49)	(50)	(51)
Selakau	25	26	-	-
Selakau Timur	-	-	-	-
Pemangkat	19	85	23	28
Semparuk	7	5	4	-
Salatiga	-	2	7	2
Tebas	134	119	9	72
Tekarang	-	20	-	-
Sambas	47	43	92	132
Subah	34	39	8	301
Sebawi	-	-	-	-
Sajad	9	3	-	-
Jawai	422	900	185	1 000
Jawai Selatan	7	-	2	6
Teluk Keramat	2	2	-	-
Galing	-	-	48	-
Tangaran	9	40	-	-
Sejangkung	-	1	2	6
Sajingan Besar	-	22	297	42
Paloh	-	-	-	-
Kabupaten Sambas	714	1 306	677	1 588

Lanjutan Tabel/Continued Table 5.1.13

Kecamatan Subdistrict	Buah Naga Dragon fruit		Lemon Lemon		Lengkeng Dimocarpus Longan	
	2021	2022	2021	2022	2021	2022
(1)	(52)	(53)	(54)	(55)	(56)	(57)
Selakau	...	-	...	-	...	-
Selakau Timur	...	-	...	-	...	-
Pemangkat	...	650	...	80	...	-
Semparuk	...	-	...	-	...	-
Salatiga	...	-	...	3	...	-
Tebas	...	660	...	30	...	260
Tekarang	...	1 120	...	-	...	-
Sambas	...	2	...	21	...	9
Subah	...	68	...	-	...	18
Sebawi	...	18	...	-	...	-
Sajad	...	-	...	-	...	-
Jawai	...	132 600	...	-	...	825
Jawai Selatan	...	3 454	...	-	...	-
Teluk Keramat	...	55	...	-	...	-
Galing	...	-	...	-	...	-
Tangaran	...	191	...	-	...	-
Sejangkung	...	-	...	-	...	-
Sajingan Besar	...	53	...	-	...	-
Paloh	...	840	...	-	...	5
Kabupaten Sambas	...	139 711	...	134	...	1 117

Catatan/Note: Angka Sementara

Sumber/Source: BPS, Statistik Pertanian Hortikultura SPH-BST/BPS-Statistics Indonesia, Agricultural Statistic for Horticulture SPH-BST

Tabel
Table 5.1.14**Produksi Buah-Buahan dan Sayuran Tahunan Menurut Jenis Tanaman di Kabupaten Sambas (kuintal), 2019–2022**
Production of Annual Fruits and Vegetables by Kind of Plant in Sambas Regency (quintal), 2019–2022

Jenis Tanaman Kind of Plants	2019	2020	2021	2022
(1)	(2)	(3)	(4)	(5)
Alpukat/ <i>Avocado</i>	5	2	174	9 205
Anggur/ <i>Grape</i>	-	-	-	32
Apel/ <i>Apple</i>	-	-	-	-
Belimbing/ <i>Star Fruit</i>	986	856	287	1 389
Duku/Langsat/Kokosan/ <i>Duku</i>	4 485	3 267	1 507	960
Durian/ <i>Durian</i>	39 581	7 031	13 318	26 737
Jambu Air/ <i>Water Apple</i>	1 441	562	512	1 741
Jambu Biji/ <i>Guava</i>	1 157	712	3 375	10 878
Jengkol/ <i>Jengkol</i>	1 181	1 715	2 105	2 162
Jeruk Besar/ <i>Pomelo</i>	2 482	1 477	90	401
Jeruk Siam/Keprokok/ <i>Orange/Tangerine</i>	1 237 394	1 152 747	516 907	1 035 864
Mangga/ <i>Mango</i>	7 161	4 335	2 201	5 854
Manggis/ <i>Mangosteen</i>	249	72	115	1 856
Markisa/Konyal/ <i>Passion fruit</i>	4	1	-	-
Melinjo/ <i>Gnetum/Melinjo</i>	63	86	52	131
Nangka/Cempedak/ <i>Jackfruit</i>	8 296	5 267	10 714	5 877
Nenas/ <i>Pineapple</i>	4 613	8 001	22 449	45 746
Pepaya/ <i>Papaya</i>	5 460	3 455	10 545	9 962

Lanjutan Tabel/*Continued Table* 5.1.14

Jenis Tanaman <i>Kind of Plants</i>	2019	2020	2021	2022
(1)	(2)	(3)	(4)	(5)
Petai/ <i>Twisted Cluster Bean</i>	7 029	4 676	7 492	6 656
Pisang/ <i>Banana</i>	60 313	86 322	72 628	205 702
Rambutan/ <i>Rambutan</i>	21 552	3 126	32 127	12 053
Salak/ <i>Snakefruit</i>	5 361	8 001	10 556	8 315
Sawo/ <i>Sapodilla/Sawo</i>	15 936	7 602	1 407	4 254
Sirsak/ <i>Soursop</i>	544	411	714	1 306
Sukun/ <i>Breadfruit</i>	689	548	677	1 588
Buah Naga/ <i>Dragon fruit</i>	139 711
Jeruk Lemon/ <i>Lemon</i>	134
Lengkeng/ <i>Dimocarpus longan</i>	1 117

Catatan/*Note*: Angka Sementara

Sumber/*Source*: BPS, Statistik Pertanian Hortikultura SPH-BST/*BPS-Statistics Indonesia, Agricultural Statistic for Horticulture SPH-BST*

5.2 PERKEBUNAN ESTATE CROPS

Tabel 5.2.1 Luas Areal Tanaman Perkebunan Menurut Kecamatan dan Jenis Tanaman di Kabupaten Sambas (Ribuan ha), 2021 dan 2022
Planted Area of Estate Crops by Subdistrict and Type of Crops in Sambas Regency (Thousands ha), 2021 and 2022

Kecamatan Subdistrict	Kelapa Sawit Oil Palm		Kelapa Coconut	
	2021	2022	2021	2022
(1)	(2)	(3)	(4)	(5)
Selakau	1,22	1,23	2,25	2,19
Selakau Timur	3,81	2,86	0,35	0,31
Pemangkat	-	-	2,23	2,18
Semparuk	0,05	0,05	0,88	0,83
Salatiga	-	-	2,27	2,70
Tebas	12,05	14,28	0,42	0,35
Tekarang	0,00	0,00	0,88	0,84
Sambas	0,18	0,18	-	-
Subah	41,20	48,30	0,09	0,04
Sebawi	0,31	0,38	0,04	0,04
Sajad	0,11	0,11	-	-
Jawai	0,11	0,07	5,59	5,56
Jawai Selatan	0,05	0,05	4,37	4,45
Teluk Keramat	0,14	0,14	-	-
Galing	2,34	1,81	-	-
Tangaran	0,02	0,02	2,23	2,17
Sejangkung	22,60	26,25	0,01	0,01
Sajingan Besar	2,84	3,20	0,01	0,01
Paloh	8,85	2,40	0,97	0,97
Kabupaten Sambas	95,87	101,32	22,61	22,63

Lanjutan Tabel/Continued Table 5.2.1

Kecamatan Subdistrict	Karet Rubber		Kopi Coffee	
	2021	2022	2021	2022
(1)	(6)	(7)	(8)	(9)
Selakau	0,54	0,52	0,01	0,01
Selakau Timur	1,05	1,02	0,01	-
Pemangkat	-	-	-	-
Semparuk	0,01	0,02	0,01	-
Salatiga	0,05	0,05	-	-
Tebas	1,07	1,07	0,00	0,00
Tekarang	0,78	0,89	0,02	-
Sambas	5,40	5,42	0,04	0,04
Subah	6,03	6,01	0,10	0,18
Sebawi	2,34	2,32	0,03	0,02
Sajad	2,99	2,98	0,01	0,01
Jawai	0,19	0,19	0,00	0,00
Jawai Selatan	-	-	0,00	0,00
Teluk Keramat	12,20	12,21	0,69	0,68
Galing	4,53	4,61	0,49	0,47
Tangaran	1,72	1,70	0,00	-
Sejangkung	7,47	7,48	0,56	0,56
Sajingan Besar	5,94	5,93	0,04	0,04
Paloh	1,94	1,91	0,05	0,05
Kabupaten Sambas	54,23	54,34	2,07	2,07

Lanjutan Tabel/Continued Table 5.2.1

Kecamatan Subdistrict	Kakao Cocoa		Tebu Sugar Cane	
	2021	2022	2021	2022
(1)	(10)	(11)	(12)	(13)
Selakau	0,00	0,00	-	-
Selakau Timur	0,01	0,01	-	-
Pemangkat	-	-	-	-
Semparuk	0,02	0,02	-	-
Salatiga	0,03	0,03	-	-
Tebas	0,10	0,10	-	-
Tekarang	0,01	0,01	-	-
Sambas	0,00	0,00	-	-
Subah	0,01	0,01	-	-
Sebawi	0,01	0,01	-	-
Sajad	-	-	-	-
Jawai	0,09	0,09	-	-
Jawai Selatan	0,04	0,04	-	-
Teluk Keramat	-	-	0,17	0,17
Galing	-	-	-	-
Tangaran	-	-	0,14	0,14
Sejangkung	0,01	0,01	-	-
Sajingan Besar	0,09	0,09	-	-
Paloh	-	-	0,01	0,01
Kabupaten Sambas	0,42	0,42	0,31	0,31

Lanjutan Tabel/Continued Table 5.2.1

Kecamatan Subdistrict	Teh Tea		Tembakau Tobacco	
	2021	2022	2021	2022
(1)	(14)	(15)	(16)	(17)
Selakau	-	-	-	-
Selakau Timur	-	-	-	-
Pemangkat	-	-	-	-
Semparuk	-	-	-	-
Salatiga	-	-	-	-
Tebas	-	-	-	-
Tekarang	-	-	-	-
Sambas	-	-	-	-
Subah	-	-	-	-
Sebawi	-	-	-	-
Sajad	-	-	-	-
Jawai	-	-	-	-
Jawai Selatan	-	-	-	-
Teluk Keramat	-	-	-	-
Galing	-	-	-	-
Tangaran	-	-	-	-
Sejangkung	-	-	-	-
Sajingan Besar	-	-	-	-
Paloh	-	-	-	-
Kabupaten Sambas	-	-	-	-

Catatan/Note: Komoditas kelapa adalah kelapa dalam (termasuk kelapa hibrida)
Kelapa Sawit tidak termasuk perkebunan perusahaan

Sumber/Source: Dinas Pertanian dan Ketahanan Pangan Kabupaten Sambas

Tabel
Table 5.2.2**Produksi Perkebunan Menurut Kecamatan dan Jenis
Tanaman di Kabupaten Sambas (Ribu ton), 2021 dan 2022**
*Production of Estate by Subdistrict and Type of Crops in
Sambas Regency (Thousands ton), 2021 and 2022*

Kecamatan Subdistrict	Kelapa Sawit Oil Palm		Kelapa Coconut	
	2021	2022	2021	2022
(1)	(2)	(3)	(4)	(5)
Selakau	2,09	2,92	1,04	0,97
Selakau Timur	10,61	4,31	0,07	0,07
Pemangkat	-	-	1,97	1,66
Semparuk	0,07	0,02	0,48	0,48
Salatiga	-	-	2,41	2,26
Tebas	19,63	73,91	0,21	0,20
Tekarang	0,00	-	0,55	0,55
Sambas	0,30	0,14	-	-
Subah	91,80	113,81	0,02	0,01
Sebawi	0,40	0,40	0,02	0,02
Sajad	0,21	0,16	-	-
Jawai	1,20	0,03	4,85	3,86
Jawai Selatan	0,06	0,02	3,64	2,41
Teluk Keramat	0,17	0,04	-	-
Galing	10,27	3,51	-	-
Tangaran	0,06	0,01	0,83	0,83
Sejangkung	65,47	53,81	0,00	0,00
Sajingan Besar	5,49	6,02	0,00	0,00
Paloh	18,28	0,89	0,27	0,27
Kabupaten Sambas	226,11	259,99	16,36	13,60

Lanjutan Tabel/Continued Table 5.2.2

Kecamatan Subdistrict	Karet Rubber		Kopi Coffee	
	2021	2022	2021	2022
(1)	(6)	(7)	(8)	(9)
Selakau	0,06	0,05	0,01	0,01
Selakau Timur	0,15	0,18	0,00	-
Pemangkat	-	-	-	-
Semparuk	0,02	-	0,00	-
Salatiga	0,18	-	-	-
Tebas	0,21	0,14	0,00	0,00
Tekarang	1,20	0,35	0,01	-
Sambas	0,97	2,10	-	-
Subah	0,57	1,16	0,05	0,11
Sebawi	0,78	0,70	0,01	0,01
Sajad	-	0,70	0,00	0,00
Jawai	-	-	0,00	0,00
Jawai Selatan	-	-	-	-
Teluk Keramat	3,46	6,19	0,26	0,26
Galing	0,79	0,83	0,12	0,27
Tangaran	0,55	0,44	0,00	-
Sejangkung	3,18	2,76	0,12	0,11
Sajingan Besar	1,81	2,00	0,01	0,02
Paloh	0,25	0,26	0,02	0,02
Kabupaten Sambas	14,17	17,86	0,60	0,80

Lanjutan Tabel/Continued Table 5.2.2

Kecamatan Subdistrict	Kakao Cocoa		Tebu Sugar Cane	
	2021	2022	2021	2022
(1)	(10)	(11)	(12)	(13)
Selakau	-	-	-	-
Selakau Timur	-	-	-	-
Pemangkat	-	-	-	-
Semparuk	0,01	0,01	-	-
Salatiga	-	-	-	-
Tebas	0,04	-	-	-
Tekarang	0,00	-	-	-
Sambas	0,00	-	-	-
Subah	0,00	-	-	-
Sebawi	0,00	-	-	-
Sajad	-	-	-	-
Jawai	0,03	-	-	-
Jawai Selatan	0,02	-	-	-
Teluk Keramat	-	-	0,08	0,17
Galing	-	-	-	-
Tangaran	-	-	0,03	0,14
Sejangkung	0,00	-	-	-
Sajingan Besar	0,03	0,03	-	-
Paloh	-	-	0,00	0,01
Kabupaten Sambas	0,14	0,04	0,11	0,31

Lanjutan Tabel/Continued Table 5.2.2

Kecamatan Subdistrict	Teh Tea		Tembakau Tobacco	
	2021	2022	2021	2022
(1)	(14)	(15)	(16)	(17)
Selakau	-	-	-	-
Selakau Timur	-	-	-	-
Pemangkat	-	-	-	-
Semparuk	-	-	-	-
Salatiga	-	-	-	-
Tebas	-	-	-	-
Tekarang	-	-	-	-
Sambas	-	-	-	-
Subah	-	-	-	-
Sebawi	-	-	-	-
Sajad	-	-	-	-
Jawai	-	-	-	-
Jawai Selatan	-	-	-	-
Teluk Keramat	-	-	-	-
Galing	-	-	-	-
Tangaran	-	-	-	-
Sejangkung	-	-	-	-
Sajingan Besar	-	-	-	-
Paloh	-	-	-	-
Kabupaten Sambas	-	-	-	-

Catatan/Note: Komoditas kelapa adalah kelapa dalam (termasuk kelapa hibrida)
Kelapa Sawit tidak termasuk perkebunan perusahaan

Sumber/Source: Dinas Pertanian dan Ketahanan Pangan Kabupaten Sambas

Tabel
Table 5.2.3

Luas Areal Tanaman Perkebunan Rakyat Menurut Jenisnya di Kabupaten Sambas (ha), 2022
Planted Area of Estate Crops by Type of Crops in Sambas Regency (ha), 2022

Jenis Tanaman Kind of Plant	2018	2019	2020	2021	2022
(2)	(3)	(4)	(5)	(6)	(7)
Tanaman Tahunan Perennial Crops					
Karet/Rubber	54 233	54 233	54 329	54 338	54 338
Kelapa/Coconut	22 483	22 484	22 482	22 632	22 632
Kelapa Sawit/Oil palm	88 013	95 873	95 955	101 315	106 057
Kopi/Coffee	2 070	2 070	2 070	2 070	2 070
Kakao/Cocoa	422	421	421	421	421
Teh/Tea	-	-	-	-	-
Jambu mete/Cashew nut	-	-	-	-	-
Pala/Nutmeg	27	27	27	27	27
Lada/Pepper	1 562	1 347	1 449	1 499	1 499
Tanaman Semusim Seasonal Crops					
Tebu/Sugar cane	310	310	310	310	310
Tembakau/Tobacco	-	-	-	-	-
Nilam/Patchouli	-	-	-	-	-

Sumber/Source: Dinas Pertanian dan Ketahanan Pangan Kabupaten Sambas

Tabel 5.2.4 **Produksi Tanaman Perkebunan Rakyat Menurut Jenisnya di Kabupaten Sambas (ton), 2022**
Table 5.2.4 **Production of Estate Crops by Type of Crops in Sambas Regency (ton), 2022**

Jenis Tanaman Kind of Plant	2018	2019	2020	2021	2022
(2)	(3)	(4)	(5)	(6)	(7)
Tanaman Tahunan					
Perennial Crops					
Karet/Rubber	17 711	17 711	17 711	17 861	18 005
Kelapa/Coconut	13 596	13 596	13 596	13 596	14 008
Kelapa Sawit/Oil palm	180 841	226 106	256 808	259 988	283 252
Kopi/Coffee	597	800	800	800	825
Kakao/Cocoa	135	39	39	39	32
Teh/Tea	-	-	-	-	-
Jambu mete/Cashew nut	-	-	-	-	-
Pala/Nutmeg	7	7	7	7	9
Lada/Pepper	554	539	554	554	751
Tanaman Semusim					
Seasonal Crops					
Tebu/Sugar cane	105	1 157	105	105	125
Tembakau/Tobacco	-	-	-	-	-
Nilam/Patchouli	-	-	-	-	-

Sumber/Source: Dinas Pertanian dan Ketahanan Pangan Kabupaten Sambas

Tabel 5.2.5 **Perkembangan Produksi Tanaman Perkebunan Menurut Jenisnya di Kabupaten Sambas, 2017 - 2021**
Planted Area of Estates by Type of Crops in Sambas Regency, 2017 - 2021

No.	Jenis Tanaman Kind of Plant	2018	2019	2020	2021	2022
(1)	(2)	(3)	(4)	(5)	(6)	(7)
1.	Karet	17 711	17 711	17 711	14 169	18 005
2.	Kelapa Dalam	13 596	13 596	13 596	16 315	14 008
3.	Kelapa Hybrida	44	44	44	44	46
4.	Kelapa Sawit	170 132	148 306	148 306	226 106	259 988
5.	Lada	554	614	614	554	751
6.	Kopi	597	597	597	597	825
7.	Kakao	140	135	135	135	32
8.	Sagu	219	219	219	219	243
9.	Pinang	8	8	8	11	12
10.	Cengkeh	2	2	2	2	2
11.	Tebu	402	105	105	105	125
12.	Aneka Tanaman	-	-	-	-	-
Total		158 146	203 405	181 337	258 257	294 037

Sumber/Source: Dinas Pertanian dan Ketahanan Pangan Kabupaten Sambas

Tabel
Table 5.2.6

Luas Areal Tanaman Perkebunan Menurut Jenisnya di Kabupaten Sambas (ha), 2022
Planted Area of Estate Crops by Type of Crops in Sambas Regency (ha), 2022

No.	Jenis Tanaman Kind of Plant	Petani Farmer	Belum Menghasilkan Not Yet Productive	Menghasilkan Productive	Tua / Rusak Unproductive	Jumlah Total
(1)	(2)	(3)	(4)	(5)	(6)	(7)
1.	Cengkeh	14	98	593	118	809
2.	Kakao	1 359	99	165	157	421
3.	Kemiri	12	-	3	2	5
4.	Kopi	3 795	85	1 105	880	2 070
5.	Karet	40 115	15 300	22 202	16 836	54 338
6.	Kelapa Dalam	12 382	2 115	15 740	4 777	22 632
7.	Kelapa Hybrida	469	-	55	68	123
8.	Kelapa Sawit	7 502	18 942	82 373	-	101 315
9.	Lada	4 929	696	778	25	1 499
10.	Sagu	2 320	555	324	-	879
11.	Tebu	1 157	-	255	55	310
12.	Pinang	368	40	12	5	57
	2022	74 422	37 930	123 605	22 923	184 458
	2021	75 236	41 005	114 196	22 846	178 047
	2020	75 361	48 165	105 394	23 098	176 657
	2019	75 361	48 165	105 394	23 098	176 657
	2018	74 335	37 713	109 313	22 590	169 616

Sumber/Source: Dinas Pertanian dan Ketahanan Pangan Kabupaten Sambas

5.3 PERTANIAN AGRICULTURE

Tabel 5.3.1 Luas Panen, Produktivitas, dan Produksi Padi¹, 2021-2022
Table 5.3.1 Harvested Area, Productivity, and Production of Paddy¹, 2021-2022

Tahun Years	Luas Panen (ha) Harvested Area (ha)	Produktivitas (ton/ha) Productivity (ton/ha)	Produksi (ton) Production (ton)
(1)	(2)	(3)	(4)
2021	56 815,87	2,72	154 301,00
2022*	79 212,07	2,58	204 203,18

Catatan/Note : ¹Kualitas produksi gabah kering giling/ *The production is in term of dry unhusked paddy*

^{*)} Data merupakan Angka Sementara

Sumber/Source: BPS, Survei Kerangka Sampel Area (KSA)/BPS-Statistics Indonesia, Area Sampling Frame (ASF) Survey

Tabel 5.3.2 Produksi Padi dan Produksi Beras, 2021-2022
Table 5.3.2 Paddy Production and Rice Production, 2021-2022

Tahun Years	Produksi Padi (ton) Production (ton)	Produksi Padi Setara Beras (ton) Rice Equivalent Production (ton)
(1)	(2)	(3)
2021	154 301,00	91 283,21
2022*	204 203,18	120 804,87

Catatan/Note : ^{*)} Data merupakan Angka Sementara

Sumber/Source: BPS, Survei Kerangka Sampel Area (KSA)/BPS-Statistics Indonesia, Area Sampling Frame (ASF) Survey

**5.4 PETERNAKAN
LIVESTOCK**

Tabel 5.4.1 Populasi Ternak Menurut Jenis Ternak di Kabupaten Sambas (Ekor), 2022
Livestock Population by Kind of Livestock in Sambas Regency, (Head), 2022

Kecamatan Subdistrict	Ternak Besar Big Livestock		Ternak Kecil Small Livestock	
	Sapi Cows	Kerbau Buffalo	Babi Pigs	Kambing Goats
(1)	(2)	(3)	(4)	(5)
Selakau	195	-	307	1 506
Selakau Timur	75	-	-	321
Pemangkat	194	-	361	1 749
Semparuk	123	-	53	1 929
Salatiga	168	-	51	1 681
Tebas	677	-	520	1 812
Tekarang	153	-	564	382
Sambas	575	-	234	824
Subah	1 063	-	1 262	839
Sebawi	53	-	-	164
Sajad	25	-	-	301
Jawai	186	-	207	2 110
Jawai Selatan	110	-	42	2 286
Teluk Keramat	1 050	-	147	2 575
Galing	393	-	-	819
Tangaran	1 790	-	17	994
Sejangkung	358	-	8	366
Sajingan Besar	85	-	221	60
Paloh	707	-	323	1 100
2022	7 980	-	4 317	21 818
2021	11 067	-	6 530	22 897
2020	11 328	-	6 676	23 367
2019	11 613	-	7 261	24 851
2018	11 623	-	7 291	25 292

Catatan/Note: Tahun 2022, ada fenomena Pandemi PMK (Penyakit Kuku dan Mulut Ternak) untuk ternak sapi.
Sumber/Source: Dinas Perikanan, Peternakan dan Kesehatan Hewan Kabupaten Sambas

Tabel
Table 5.4.2

**Populasi Ternak Unggas Menurut Jenis Unggas di
Kabupaten Sambas (Ekor), 2022**
*Poultry Population by Kind of Poultry in Sambas Regency
(Head), 2022*

Kecamatan Subdistrict	Ayam Ras Fowl		Ayam Buras Country Fowl	Itik Duck
	Pedaging Broiler	Petelur Laying Hens		
(1)	(2)	(3)	(4)	(5)
Selakau	347 235	-	27 285	113 435
Selakau Timur	3 061	-	17 862	6 831
Pemangkat	518 562	-	70 367	13 083
Semparuk	235 814	-	14 821	8 301
Salatiga	33 913	-	15 358	7 368
Tebas	443 549	6 000	49 529	16 519
Tekarang	124 728	-	15 038	4 616
Sambas	51 823	8 500	20 971	14 614
Subah	2 068	-	9 228	303
Sebawi	70 682	500	4 663	160
Sajad	1 418	-	4 228	166
Jawai	47 686	2 400	23 783	13 152
Jawai Selatan	59 267	1 000	6 114	4 720
Teluk Keramat	405 269	-	97 285	23 635
Galing	65 084	-	12 293	656
Tangaran	71 894	-	12 457	2 438
Sejangkung	30 529	-	14 201	2 392
Sajingan Besar	3 157	-	8 517	281
Paloh	9 412	1 600	23 812	11 453
2022	2 525 151	20 000	447 812	244 123
2021	3 075 210	19 675	447 692	247 651
2020	2 826 891	20 952	448 905	257 975
2019	2 817 087	24 563	439 559	265 687
2018	2 907 231	24 700	415 801	267 534

Sumber/Source: Dinas Perikanan, Peternakan dan Kesehatan Hewan Kabupaten Sambas

Tabel 5.4.3 Jumlah Pemotongan Ternak Menurut Jenis Ternak (Ekor), 2022
Table Number of Livestock Slaughtered by Kind of Livestock (Head), 2022

Kecamatan Subdistrict	Ternak Besar Big Livestock		Ternak Kecil Small Livestock	
	Sapi Cows	Kerbau Buffalo	Babi Pigs	Kambing Goats
(1)	(2)	(3)	(4)	(5)
Selakau	152	-	79	516
Selakau Timur	13	-	4	98
Pemangkat	775	-	373	379
Semparuk	97	-	15	191
Salatiga	32	-	-	76
Tebas	973	-	355	461
Tekarang	75	-	-	83
Sambas	1 112	-	258	523
Subah	162	-	413	154
Sebawi	73	-	-	59
Sajad	30	-	-	103
Jawai	375	-	-	344
Jawai Selatan	103	-	131	276
Teluk Keramat	979	-	-	446
Galing	152	-	-	127
Tangaran	631	-	-	315
Sejangkung	71	-	-	92
Sajingan Besar	1	-	495	17
Paloh	174	-	63	182
2022	5 980	-	2 186	4 442
2021	5 935	-	2 124	4 257
2020	5 428	-	2 293	3 882
2019	5 854	-	2 863	5 071
2018	5 753	-	2 899	5 728

Sumber/Source: Dinas Perikanan, Peternakan dan Kesehatan Hewan Kabupaten Sambas

Tabel 5.4.4 Jumlah Pemotongan Unggas Menurut Jenis Unggas (Ekor), 2022
Number of Poultry Slaughtered by Kind of Poultry (Head), 2022

Kecamatan Subdistrict	Ayam Ras Fowl		Ayam Buras Country Fowl	Itik Duck
	Pedaging Broiler	Petelur Laying Hens		
(1)	(2)	(3)	(4)	(5)
Selakau	54 509	1 795	21 068	1 643
Selakau Timur	21 780	9 517	14 874	1 776
Pemangkat	309 198	19 724	18 524	1 800
Semparuk	242 181	4 233	54 708	1 990
Salatiga	70 182	32 418	39 145	1 887
Tebas	341 722	134	51 672	1 450
Tekarang	40 786	3 756	16 422	1 473
Sambas	335 252	4 171	20 493	1 677
Subah	8 693	25 408	13 872	-
Sebawi	20 177	116	5 279	-
Sajad	12 483	4 176	16 245	28
Jawai	83 760	4 529	23 300	2 004
Jawai Selatan	120 556	7 284	54 768	751
Teluk Keramat	289 135	109	24 915	1 729
Galing	70 538	3 103	17 471	648
Tangaran	112 687	4 676	25 614	1 414
Sejangkung	12 729	3 633	21 826	48
Sajingan Besar	3 124	2 154	8 180	-
Paloh	55 018	1 942	19 362	160
2022	2 204 510	132 878	467 738	20 478
2021	2 372 959	132 608	469 290	20 620
2020	2 145 498	128 519	465 435	20 016
2019	2 317 613	171 610	465 473	28 812
2018	2 323 800	171 025	462 707	29 195

Sumber/Source: Dinas Perikanan, Peternakan dan Kesehatan Hewan Kabupaten Sambas

Tabel 5.4.5 **Produksi Daging dan Telur di Kabupaten Sambas (Ton), 1997 – 2022**
Table 5.4.5 **Production of Meat and Egg (Ton), 1997 – 2022**

Tahun Year	Daging Meat (Ton)	Telur Egg (Ton)	Kulit Leather (Lembar/Sheet)
(1)	(2)	(3)	(4)
1997	4 143,00	12 188,00	63 068
1998	3 465,00	11 491,00	3 793
1999	1 485,00	523,00	1 501
2000	1 227,00	530,00	1 192
2001	1 339,00	580,00	827
2002	1 151,14	607,50	-
2003	1 324,31	628,85	-
2004	1 636,60	646,20	-
2005	1 943,02	1 099,70	-
2006	2 246,96	1 302,11	-
2007	2 571,00	1 082,62	-
2008	2 647,69	1 887,91	-
2009	2 706,95	1 921,54	-
2010	2 391,80	853,53	-
2011	3 994,89	1.665.40	-
2012	4 508,64	1 645,25	-
2013	3 120,13	1 512,09	-
2014	3 251,84	1 395,00	-
2015	3 274,60	1 385,99	-
2016	3 519,59	1 385,99	-
2017	3 582,80	1 387,10	-
2018	5 025,90	1 483,20	-
2019	6 022,86	1 352,35	-
2020	5 533,86	1 293,97	-
2021	5 999,19	1 224,15	-
2022	5 417,22	1 218,04	-

Sumber/Source: Dinas Perikanan, Peternakan dan Kesehatan Hewan Kabupaten Sambas

5.5 PERIKANAN FISHERY

Tabel 5.5.1 Jumlah Alat Penangkapan Ikan Laut Menurut Jenisnya di Kabupaten Sambas, 2018 – 2022
Number of Marine Production Unit by Type Of Fishery Gear In Sambas Regency, 2018 – 2022

Jenis Alat Tangkap / Type Of Fishery Gear	2018	2019	2020	2021	2022
(1)	(2)	(3)	(4)	(5)	(6)
Lampara Dasar	240	240	485	485	485
Purse Seine	53	53
Jaring Insang hanyut	1 159	1 159	2 012	2 592	2 083
Jaring insang tetap	35	35
Jaring Isang Oseanik	60
Jaring lingkaran	10	10	...
Tramel Net/Pukat Lapis	266	266	390	390	390
Pukat Pantai	173	173
Rawai Tetap	236	236
Rawai Dasar	136	164	556
Pancing ular	8	13	290
Pancing Lainnya	53	53
Pancing Tonda	42	42
Jermal	46	46
Togo	240	240	255	255	460
Bubu	288	288	110	162	117
Seser	210	222	210
Alat tangkap Lain	142	142

Sumber/Source: Dinas Perikanan, Peternakan dan Kesehatan Hewan Kabupaten Sambas

Tabel 5.5.2 Jumlah Alat Penangkapan Ikan Perairan Umum Menurut Jenisnya di Kabupaten Sambas, 2018 – 2022
Number of Open Water Production Unit by Type of Fishery Gear in Sambas Regency, 2018 – 2022

Jenis Alat Tangkap / Type Of Fishery Gear	2018	2019	2020	2021	2022
(1)	(2)	(3)	(4)	(5)	(6)
01. Jaring Insang Hanyut	79	168	123	123	123
02. Jaring Insang Tetap	154	154	190	190	190
03. Anco	74	74
04. Serok	32	32
05. Rawai	165	165
06. Pancing	96	96	190	190	190
07. Sero	47	47	53	53	53
08. Bubu	1 765	1 765	129	129	120
09. Jala Tebar	36	43	150	150	150
10. Alat Tangkap Lain	94	94
11. Togok

Sumber/Source: Dinas Perikanan, Peternakan dan Kesehatan Hewan Kabupaten Sambas

Tabel
Table 5.5.3**Perkembangan Sarana Unit Penangkapan Ikan di
Kabupaten Sambas, 2018 – 2022**
Trend Of Marine Fishery In Sambas Regency, 2018 - 2022

Urian Description	Jenis Armada Kind of Ships	2018	2019	2020	2021	2022
	(1)	(2)	(3)	(4)	(5)	(6)
1. Perikanan Laut	a. Perahu Tanpa Motor	650	650	650	237	237
	b. Motor Tempel	385	385	1 538	1 012	1 606
	c. Kapal Motor	1 312	1 312	1 731	2 387	...
	0 – 5 GT	656	656	1 075	2 154	2 129
	5 – 10 GT	472	472	472	230	239
	10 – 20 GT	91	91	91	3	6
	20 – 30 GT	40	40	40	...	19
	30 – 50 GT	25	25	25
	> 50 GT	28	28	28	...	8
2. Perairan umum	a. Perahu Tanpa Motor	203	203	213	425	452
	b. Motor Tempel	95	95	85	366	383

Sumber/Source: Dinas Perikanan, Peternakan dan Kesehatan Hewan Kabupaten Sambas

Tabel 5.5.4 **Produksi Perikanan Menurut Sub Sektor Perikanan (Ton), 1997 – 2021**
Table 5.5.4 **Production of Fishery by Fishery Sub Sector (Ton), 1997 – 2021**

Tahun Year	Perikanan Laut Marine Fishery	Perairan Umum Open Water Fishery	Budidaya Inland Cultivation Fishery	Jumlah Total
(1)	(2)	(3)	(4)	(5)
1997	11 677,24	150,12	125,50	11 952,86
1998	15 082,94	212,11	587,26	15 882,31
1999	10 314,52	81,51	1 070,50	11 466,53
2000	12 120,60	100,60	283,50	12 504,70
2001	12 930,70	106,50	435,70	13 472,90
2002	13 520,40	95,20	710,40	14 326,00
2003	13 858,51	146,90	880,20	14 885,61
2004	14 145,90	204,00	639,10	14 989,00
2005	15 702,70	255,00	718,20	16 675,90
2006	17 293,50	282,40	851,62	18 427,52
2007	19 035,30	314,11	942,20	20 291,61
2008	20 986,50	346,30	1 306,50	22 639,30
2009	23 068,20	384,60	1 445,36	24 898,16
2010	25 386,80	423,20	2 257,98	28 067,98
2011	27 862,90	456,90	3 439,57	31 759,37
2012	30 726,90	512,10	4 997,95	36 236,95
2013	35 705,83	559,90	3 926,83	40 192,56
2014	37 226,50	622,90	5 375,48	43 224,88
2015	41 028,00	683,66	6 331,48	48 043,14
2016	45 013,38	795,43	5 838,88	51 647,69
2017	6 326,04	121,05	6 980,45	13 427,54
2018	5 890,75	139,14	7 903,23	13 933,12
2019	13 500,25	135,73	8 105,28	21 741,26
2020	15 145,25	327,88	3 928,00	19 401,13
2021	21 436,26	400,40	1 426,09	23 262,74
2022	39 295,91	604,52	1 986,97	41 887,40

Sumber/Source: Dinas Perikanan, Peternakan dan Kesehatan Hewan Kabupaten Sambas

Tabel
Table 5.5.5

Produksi dan Nilai Produksi Perikanan Laut di Kabupaten Sambas, 2022

Number Of Marine Fishery Production And Production Value In Sambas Regency, 2022

No.	Jenis Ikan Kind Of Fish	Produksi Production (Ton)	Nilai Produksi Production Value (Rp.000)
(1)	(2)	(3)	(4)
1.	Manyung	2 671,33	93 496 550
2.	Ikan Sebelah	352,07	8 801 775
3.	Ekor Kuning/ Pisang pisang	241,04	6 026 000
4.	Selar	2 084,11	52 498 275
5.	Kuwe	1 445,14	50 579 725
6.	Layang	-	-
7.	Tetengkek	-	-
8.	Bawal Hitam	1 281,15	76 869 000
9.	Bawal Putih	1 281,15	76 869 000
10.	Daun Bambu /Talang-talang	66,69	2 000 640
11.	Kakap Putih	39,80	796 000
12.	Kakap Batu	-	-
13.	Parang - Parang / Golok - Golok	383,40	11 502 000
14.	Selangat	139,01	3 475 275
15.	Puput / Japuh	-	-
16.	Tamban / Tembang	769,96	34 648 245
17.	Kapas-kapas	5,89	176 700
18.	Ikan Nomel/ Lomei	-	-
19.	Kakap Merah /Bambangan	365,26	20 089 300
20.	Belanak	440,07	6 601 095
21.	Biji Nangka	2 018,17	30 272 550
22.	Biji Nangka Karang	-	-
23.	Kurisi	3 318,80	116 157 860
24.	Kuro/ Senangin	16,57	414 300
25.	Swanggi/ Mata Besar	807,04	9 684 480
26.	Gulamah/ Tigawaja	1 797,02	44 925 575
27.	Tongkol Hitam	-	-

Lanjutan Tabel/Continued Table 5.5.5

No.	Jenis Ikan Kind Of Fish	Produksi Production (Ton)	Nilai Produksi Production Value (Rp.000)
(1)	(2)	(3)	(4)
28.	Kembung	250,38	20 030 000
29.	Tenggiri	1 972,14	49 303 475
30.	Tenggiri Papan	1 972,14	49 303 475
31.	Tongkol Abu-abu	1 665,69	41 642 300
32.	Alu-alu/Manggilala/ Pucul	99,83	2 994 870
33.	Layur	578,58	17 357 520
34.	Cucut	-	-
35.	Pari	965,10	77 208 160
36.	Kambing-kambing/Ayam-ayam	40,18	602 700
37.	Sembilang	320,35	4 805 220
38.	Malong	-	-
39.	Ikan Lainnya	-	-
40.	Udang Dogol	-	-
41.	Udang Putih/ Jerbung	2 519,98	100 799 280
42.	Udang Krosok	3 007,22	75 180 400
43.	Udang Ratu/ Raja	-	-
44.	Udang Windu	-	-
45.	Udang Barong/ U. Karang	-	-
46.	Udang Lainnya	-	-
47.	Kepiting	833,26	20 831 550
48.	Rajungan	55,22	993 978
49.	Cumi-cumi	55,22	993 978
50.	Sotong	1 659,17	41 479 275
51.	Ubur -ubur	-	-
	2022	34 292,42	1 122 477 279
	2021	21 436,26	627 900 219
	2020	15 145,25	434 759 876
	2019	13 500,25	450 478 305
	2018	5 890,75	119 571 372

Sumber/Source: Dinas Perikanan, Peternakan dan Kesehatan Hewan Kabupaten Sambas

Tabel
Table 5.5.6

Produksi dan Nilai Produksi Ikan Perairan Umum di Kabupaten Sambas, 2022
Number Of Marine Fishery Production And Production Value In Sambas Regency, 2022

No.	Jenis Ikan Kind Of Fish	Produksi Production (Ton)	Nilai Produksi Production Value (Rp.000)
(1)	(2)	(3)	(4)
1.	Betok	45,39	1 134 625
2.	Tapah	30,47	914 010
3.	Baung Putih	89,24	2 677 320
4.	Sepat Rawa	31,36	627 140
5.	Sepat Siam	-	-
6.	Gabus	38,71	1 161 360
7.	Toman	29,58	887 460
8.	Lele	12,24	244 700
9.	Bilih	17,48	349 600
10.	Jelawat	52,50	2 362 410
11.	Tawes	28,71	1 004 675
12.	Betutu	21,73	1 303 800
13.	Tambakan	33,41	835 125
14.	Belida	-	-
15.	Gurame	-	-
16.	Patin Jambal	25,48	891 695
17.	Bilis	-	-
18.	Lais	27,54	688 500
19.	Ikan lainnya	-	-
20.	Udang Galah	47,14	3 299 870
21.	Udang Lainnya	-	-
22.	Labi – labi	-	-
	2022	530,96	18 382 290
	2021	400,40	14 559 010
	2020	327,88	10 895 840
	2019	135,73	4 215 055
	2018	139,14	3 710 400

Sumber/Source: Dinas Perikanan, Peternakan dan Kesehatan Hewan Kabupaten Sambas

Tabel 5.5.7 **Produksi dan Nilai Produksi Ikan Budidaya di Kabupaten Sambas, 2022**
Number of Inland Cultivation Fishery And Value in Sambas Regency, 2022

Jenis Ikan Kind Of Fish	Produksi Production (Ton)	Nilai Produksi Production Value (Rp.000)
(1)	(2)	(3)
1. Budidaya Kolam	73,18	1 635 250
a. Ikan mas	-	-
b. Nila	31,70	792 425
c. Lele	38,84	776 700
d. Patin	2,65	66 125
e. Bawal	-	-
f. Lainnya	-	-
2. Budidaya Tambak	1 899,78	36 373 275
a. Bandeng	1 766,80	26 502 000
b. Kakap	-	-
c. Udang Windu	85,26	7 246 675
d. Udang Putih	-	-
e. Udang Paname	47,72	2 624 600
f. Rumput Laut	-	-
g. Lainnya	-	-

Lanjutan Tabel/*Continued Table 5.5.7*

Jenis Ikan <i>Kind Of Fish</i>	Produksi <i>Production</i> (Ton)	Nilai Produksi <i>Production Value</i> (Rp.000)
(1)	(2)	(3)
3. Budidaya Keramba Air Tawar	14,01	350 350
a. Ikan Mas	-	-
b. Nila	14,01	350 350
c. Lele	-	-
d. Jelawat	-	-
e. Bawal	-	-
f. Lainnya	-	-
4. Budidaya Keramba Air Laut	-	-
a. Kerapu	-	-
b. Lobster	-	-
c. Kakap	-	-
5. Lainnya	-	-
2022	1 986,97	38 358 875
2021	1 426,09	29 384 935
2020	3 928,01	91 674 270
2019	8 105,28	197 980 540
2018	7 903,23	184 764 765

Catatan/*Note*: Pada tahun 2021 komoditas ikan jelawat diganti dengan komoditas ikan patin
 Sumber/*Source*: Dinas Perikanan, Peternakan dan Kesehatan Hewan Kabupaten Sambas

Tabel 5.5.8 **Produksi Perikanan Laut, Perairan Umum dan Budidaya Di Kabupaten Sambas (Ton), 2022**
Number of Marine Fishery, Open Water And Inland Cultivation Production In Sambas Regency (Ton), 2022

No.	Kecamatan Subdistrict	Perikanan Laut Marine Fishery	Perairan Umum Open Water Fishery	Budidaya Inland cultivation Fishery	Jumlah Totals
(1)	(2)	(3)	(4)	(5)	(6)
1.	Selakau	8 629,15	34,42	15,46	8 679,03
2.	Selakau Timur	-	29,67	-	29,67
3.	Pemangkat	4 799,20	29,48	1 076,51	5 905,19
4.	Semparuk	-	51,93	8,12	60,05
5.	Salatiga	2 220,42	29,91	0,54	2 250,87
6.	Tebas	-	39,69	12,60	52,29
7.	Tekarang	-	26,45	-	26,45
8.	Sambas	-	32,02	5,46	37,48
9.	Subah	-	20,47	-	20,47
10.	Sebawi	-	33,91	1,94	35,85
11.	Sajad	-	21,66	-	21,66
12.	Jawai	5 762,83	16,73	404,05	6 183,61
13.	Jawai Selatan	3 445,05	63,21	400,92	3 909,18
14.	Teluk Keramat	-	42,20	0,63	42,83
15.	Galing	-	22,65	-	22,65
16.	Tangaran	4 866,30	23,72	9,76	4 899,78
17.	Sejangkung	-	29,63	-	29,63
18.	Sajingan Besar	-	25,55	2,98	28,53
19.	Paloh	9 572,97	31,22	48,01	9 652,20
	2022	39 295,92	604,52	1 986,97	41 887,41
	2021	21 436,26	400,40	1 426,09	23 262,76
	2020	15 145,25	327,86	3 928,00	19 401,13
	2019	13 500,25	135,73	8 105,28	21 741,26
	2018	5 890,75	139,14	7 903,23	13 933,12

Catatan: Tahun 2017 mulai berlaku UU No 23 Tahun 2014 tentang Pemerintah Daerah sehingga data yang muncul hanya data yang berada dalam kewenangan daerah kabupaten/kota.

Sumber/Source: Dinas Perikanan, Peternakan dan Kesehatan Hewan Kabupaten Sambas

Tabel
Table 5.5.9

**Nilai Produksi Perikanan Laut, Perairan Umum dan
Budidaya (Ribuan Rupiah), 2022**
*Number of Value Marine Fishery, Open Water And Inland
Cultivation Production (Thousand Rupiahs), 2022*

No.	Kecamatan Subdistrict	Perikanan Laut Marine Fishery	Perairan Umum Open Water Fishery	Budidaya Inland cultivation Fishery	Jumlah Totals
(1)	(2)	(3)	(4)	(5)	(6)
1.	Selakau	272 745 890,60	1 147 800,49	343 300,00	274 236 991,09
2.	Selakau Timur	-	1 005 133,04	-	1 005 133,04
3.	Pemangkat	147 941 178,12	971 875,42	20 029 425,00	168 942 478,54
4.	Semparuk	-	1 654 310,93	195 000,00	1 849 310,93
5.	Salatiga	68 227 962,33	983 999,16	13 525,00	69 225 486,49
6.	Tebas	-	1 269 037,86	281 025,00	1 550 062,86
7.	Tekarang	-	917 173,95	-	917 173,95
8.	Sambas	-	1 052 394,95	111 700,00	1 164 094,95
9.	Subah	-	739 547,42	-	739 547,42
10.	Sebawi	-	1 127 369,24	41 175,00	1 168 544,24
11.	Sajad	-	753 462,17	-	753 462,17
12.	Jawai	189 566 577,54	553 434,28	7 020 000,00	197 140 011,82
13.	Jawai Selatan	95 340 746,60	1 954 545,63	7 440 025,00	104 735 317,23
14.	Teluk Keramat	-	1 412 359,72	12 600,00	1 424 959,72
15.	Galing	-	780 575,25	-	780 575,25
16.	Tangaran	153 226 637,42	830 785,43	179 700,00	154 237 122,85
17.	Sejangkung	-	1 004 499,30	-	1 004 499,30
18.	Sajingan Besar	-	869 884,48	59 500,00	929 384,48
19.	Paloh	361 702 656,41	1 029 721,30	2 631 900,00	365 364 277,70
	2022	1 288 751 649,00	20 057 910,00	38 358 875,00	1 347 168 434,00
	2021	627 900 219,00	14 559 010,01	29 384 935,00	671 844 164,00
	2020	434 759 876,00	10 895 840,00	91 674 270,00	537 329 986,00
	2019	450 478 305,00	4 215 055,00	197 980 540,00	652 673 900,00
	2018	119 571 372,00	3 710 400,00	184 764 765,00	308 046 537,00

Sumber/Source: Dinas Perikanan, Peternakan dan Kesehatan Hewan Kabupaten Sambas

**5.6 KEHUTANAN
FORESTRY**

Tabel 5.6.1 Luas Kawasan Hutan di Kabupaten Sambas (Ha), 2022
Table Area of Forestry in Sambas Regency (Ha), 2022

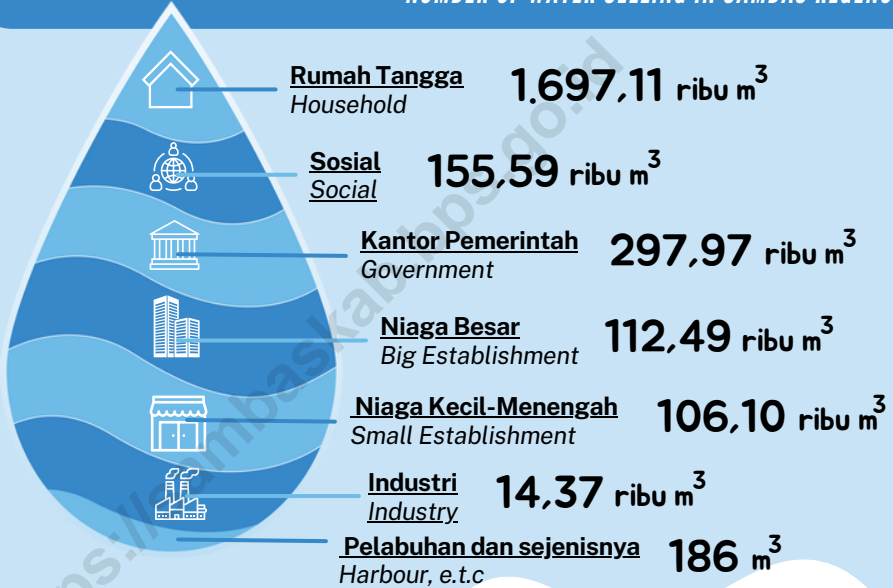
No.	Jenis Kawasan Hutan <i>Kinds of Forestry</i>	2021
(1)	(2)	(3)
1.	Hutan Lindung	25 418
2.	Hutan Produksi Terbatas	11 182
3.	Hutan Produksi	90 302
4.	Taman Produksi Konversi	21 675
Jumlah / Totals		148 577

Sumber/Source: UPT Kesatuan Pengelolaan Hutan Wilayah Sambas Provinsi Kalimantan Barat, Taman Wisata Alam dikelola oleh BKSDA Singkawang.


BAB 6 (Chapter 6)

Industri, Pertambangan, dan Energi Industry, Mining, and Energy

JUMLAH AIR MINUM YANG TERJUAL DI KABUPATEN SAMBAS 2022 NUMBER OF WATER SELLING IN SAMBAS REGENCY 2022



JUMLAH PELANGGAN AIR MINUM DI KABUPATEN SAMBAS 2022 NUMBER OF WATER CUSTOMER SAMBAS REGENCY 2022



Sumber/Source :
Perusahaan Daerah Air Minum (PDAM)
Kabupaten Sambas

PENJELASAN TEKNIS**Industri Pengolahan**

Sektor industri pengolahan dikelompokkan ke dalam 4 golongan berdasarkan jumlah tenaga kerja, yaitu

- Industri besar adalah perusahaan industri yang memiliki tenaga kerja 100 orang atau lebih.
- Industri sedang adalah perusahaan industri yang memiliki jumlah tenaga kerja 20 sampai dengan 99 orang.
- Industri kecil adalah perusahaan industri yang memiliki jumlah tenaga kerja 5 sampai 19 orang.
- Industri rumah tangga adalah usaha industri yang memiliki jumlah tenaga antara 1-4 orang.

1. Pelanggan adalah individu atau kelompok, baik rumah tangga, perusahaan atau institusi nonprofit yang membeli air bersih dari perusahaan air bersih. Air disalurkan adalah volume air bersih dari perusahaan air bersih.

2. Kapasitas listrik terpasang adalah total kapasitas dari seluruh mesin pembangkit listrik yang dioperasikan. Listrik yang dibangkitkan adalah jumlah listrik yang dibangkitkan oleh seluruh mesin pembangkit listrik dan dinyatakan dalam satuan dasar Watt/jam.

3. Jumlah listrik/gas/air bersih yang terjual adalah Jumlah listrik/gas/air bersih yang disalurkan kepada para pelanggan.

DESCRIPTION**Manufacturing Industries**

According to the number of employees, a manufacturing Industry sector is categorized into four groups :

- *Large scale manufacturing is a manufacturing establishment having at least 100 employees.*
- *Medium scale manufacturing is a manufacturing establishment having 20 - 99 employees.*
- *Small scale manufacturing is a manufacturing establishment having 5 - 19 employees.*
- *Household/cottage industry is a manufacturing establishment having 1 - 4 employees.*

1. *Customers are individuals or groups, whether household, company or non-profit institutions that buy water supply from water supply establishment. Distributed water is the volume of water supply from water supply establishment.*

2. *Installed electricity capacity is the total capacity of all operated power plants machines. Electricity generated is the amount of electricity generated by all power plant engine in Watt hour's standard unit.*

3. *Sold electricity/gas/cleaned water is total electricity/gas/cleaned water distributed to customers.*

ULASAN**DESCRIPTION****Manfaat Industri Pengolahan****Manufacturing Industries**

Pada tahun 2022, jumlah perusahaan industri formal di Kabupaten Sambas mencapai 987 unit yang terdiri dari 448 unit usaha industri pangan dengan 1.273 pekerja; 217 unit usaha industri kimia, agro non pangan dan hasil hutan dengan 1.638 pekerja; 200 unit usaha industri logam dan mesin dengan 318 pekerja; dan 56 unit usaha industri sandang kulit dan aneka dengan 136 pekerja.

In 2022, the number of formal industries in Sambas Regency was 987 units that was consisted of 448 units from food industry category with 1,273 employees; 217 units from chemical, non food agriculture industry and forest product category with 1,638 employees; 200 units from metal and machine industry category with 318 employees; and 56 units from leather clothing and multivarious category with 136 employees.

Pertambangan, Listrik dan Air Minum**Mining, Electricity and Drinking Water**

Berbagai usaha telah dilakukan pemerintah dalam memenuhi kebutuhan masyarakat akan tenaga listrik, usaha-usaha tersebut tampak lebih nyata setelah dilaksanakannya program pembangunan listrik masuk desa.

Various effort have been conducted by government in fulfilling requirement of society of electric power. The efforts see more real after implementation of program development of electrics enter countryside.

Jumlah pelanggan listrik PLN pada tahun 2021 sebanyak 164.785 yang terdiri dari 154.316 pelanggan dari rumah tangga, 5.539 pelanggan dari industri, 3.226 pelanggan dari badan sosial, dan 1.704 pelanggan dari pemerintah.

Number of costumers of electric PLN in 2020 was 164,785 consisted of 154,316 household costumers; 5,539 industry costumers; 3,226 social institution costumers; and 1,704 government costumers.

Air bersih merupakan salah satu kebutuhan pokok bagi penduduk

Clean water represent one of fundamental requirement for resident

ULASAN

tidak hanya untuk memasak/ minum maupun mencuci/mandi. Bagi daerah Kabupaten Sambas, khususnya di daerah pedalaman secara tradisional penggunaan air bersih masih bersumber dari sungai/danau dan air hujan. Akan tetapi di sebagian kecamatan air bersih dikelola sebagai komoditas industri oleh PDAM.

Untuk menyediakan sarana air bersih dan sehat, Perusahaan Daerah Air Minum terus berupaya meningkatkan peranannya. Total pelanggan air minum di Kabupaten Sambas mencapai 10.207 pelanggan dan jumlah air yang tersalurkan mencapai 2.070.214 m³. Sementara itu, nilai penjualan air minum tahun 2021 sebesar 13,39 milyar rupiah.

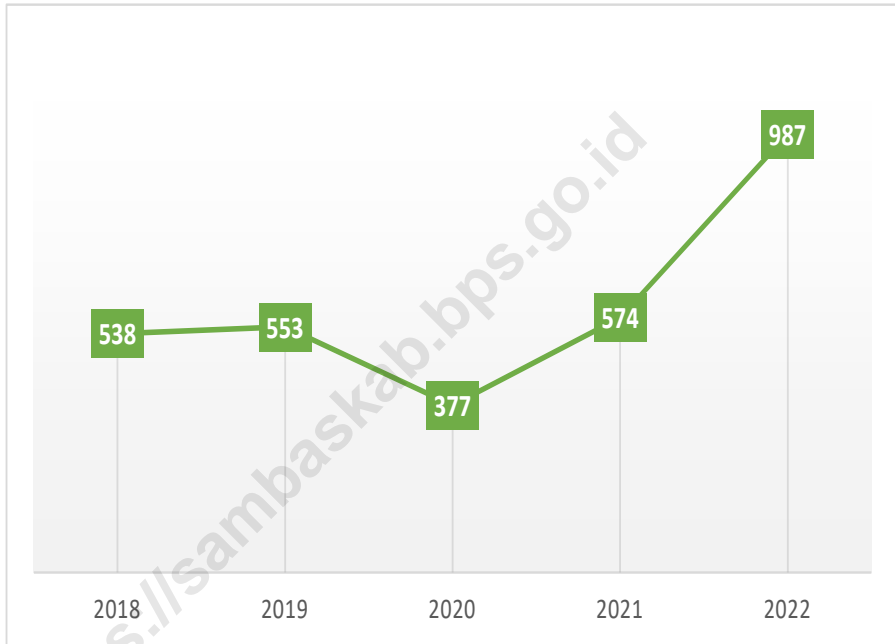
DESCRIPTION

not only for cooking/drinking but also for washing/bathing. For area of Sambas Regency, specially in hinterland, traditionally usage of clean water still stem from river/rainwater and lake. However in this part of district of clean water managed as industrial commodity by PDAM.

To provide healthy and clean water, PDAM continue to improve its role. The number of water costumer was 10,207 costumers and the number of distributed water was 2,070,214 m³. and, the sale value was 13,39 billions rupiah in 2021.

Gambar 6.1
Figures

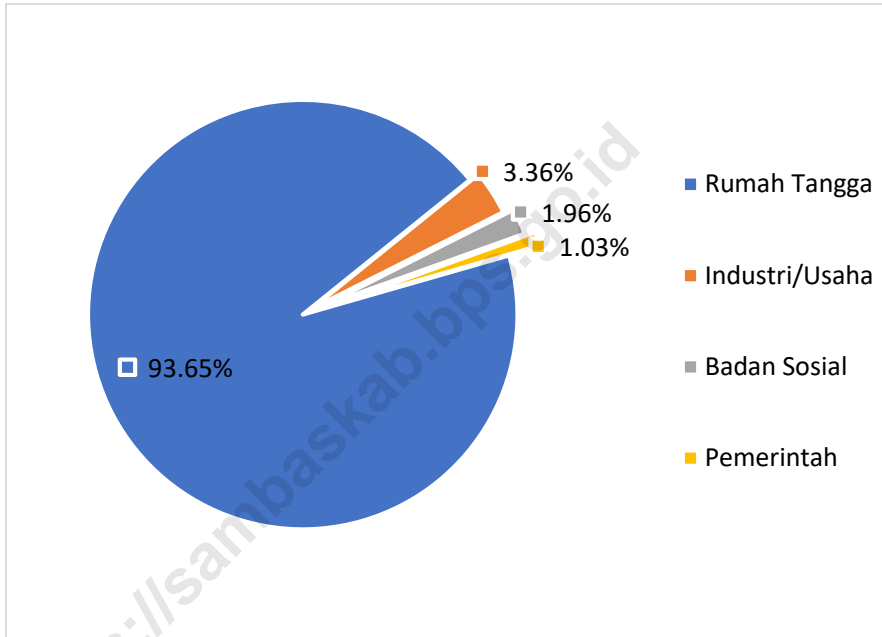
Jumlah Perusahaan / Usaha Industri Kecil Formal di Kabupaten Sambas, 2017 – 2022
Number of Formal Small Industry in Sambas Regency, 2017-2021



Sumber/Source : Dinas Koperasi, Usaha Kecil, Menengah, Perindustrian, dan Perdagangan Kabupaten Sambas

Gambar 6.2
Figures

Persentase Pelanggan Listrik PLN Menurut Golongan Pelanggan, 2021
Percentage of Costumers of Electric PLN by Group of Costumer, 2021



Sumber/Source : PT. PLN (Persero) Wilayah Kalimantan Barat PLN Area Singkawang

6.1 INDUSTRI INDUSTRY

Tabel 6.1.1 **Jumlah Unit Usaha Formal dan Tenaga Kerja di Kabupaten Sambas (Kelompok Industri Pangan), 2022**
Table 6.1.1 **Number of formal Industries Unit and Employee in Sambas Regency (Food Industry Category), 2022**

No.	Cabang Industri/Komoditi Commodity	Unit Usaha Units	Tenaga Kerja /Employee		Jumlah Totals
			Laki-laki Male	Perempuan Female	
(1)	(2)	(3)	(4)	(5)	(6)
1.	Es Balok/Tawar	11	64	-	64
2.	Limun/Sirop	3	7	-	7
3.	Pengawetan Buah-buahan	14	8	19	27
4.	Penggaraman/Pengawetan Ikan	12	3	21	24
5.	Pengawetan Ubur-ubur	1	3	-	3
6.	Minyak Kelapa	16	58	11	69
7.	Kopra	2	8	-	8
8.	Mie	5	28	2	30
9.	Roti	47	342	47	389
10.	Sagu	5	23	-	23
11.	Kopi	25	45	1	46
12.	Tahu	8	8	15	23
13.	Cuka Makan	5	18	4	22
14.	DAM	7	15	-	15
15.	Minuman Ringan	7	20	5	25
16.	Makanan Lainnya	13	45	-	45
17.	Cold Storage	2	15	-	15
18.	Terasi	1	2	-	2
19.	Kecap	3	11	5	16

Lanjutan Tabel/*Continued Table* 6.1.1

No.	Cabang Industri/Komoditi Commodity	Unit Usaha Units	Tenaga Kerja /Employee		Jumlah Totals
			Laki-laki Male	Perempuan Female	
(1)	(2)	(3)	(4)	(5)	(6)
20.	Pengolahan Ikan Bandeng	2	5	2	7
21.	Bakso Ikan	3	2	6	8
22.	Industri Penggilingan Padi	101	156	2	158
23.	Industri Minyak Atsiri	2	5	2	7
24.	Industri Krupuk, kripik, peye dan sejenis	62	29	74	103
25.	Industri Air Minum dan Air Mineral	6	5	-	5
26.	Industri Produk Masak Lainnya	4	2	6	8
27.	Industri Pati Ubi Kayu	3	4	-	4
28.	Industri Makanan Dari Kedele Dan Kacang-kacangan Lainnya Bukan Kecap, Tempe Dan Tahu	2	3	-	3
29.	Industri Pengolahan Herbal (herb infusion)	4	1	2	3
30.	Industri Tepung Campuran dan Adonan Tepung	6	3	6	9
31.	Industri Produk Obat Tradisional untuk Manusia	6	4	8	12
32.	Industri Bumbu Masak Dan Penyedap Masakan	4	1	2	3
33.	Industri Kue Basah	14	-	18	18

Lanjutan Tabel/Continued Table 6.1.1

No.	Cabang Industri/Komoditi Commodity	Unit Usaha Units	Tenaga Kerja /Employee		Jumlah Totals
			Laki-laki Male	Perempuan Female	
(1)	(2)	(3)	(4)	(5)	(6)
34.	Industri Makanan dan Masakan Olahan	11	1	17	18
35.	Industri Tempe Kedelai	4	0	1	1
36.	Industri Berbasis Daging Lumatan Dan Surimi	1	0	0	0
37.	Industri Dodol	5	4	12	16
38.	Industri Pengolahan Lainnya YTDL	2	1	0	1
39.	Industri Pendinginan/Pengesan Ikan	1	0	0	0
40.	Industri Pemindangan Ikan	1	0	0	0
41.	Industri Penggilingan Aneka Umbi Dan Sayuran (Termasuk Rhizoma)	3	3	3	6
42.	Produk Masak Lainnya	10	11	8	19
43.	Industri Pelet Kelapa	4	5	6	11
	2022	448	968	305	1273
	2021	250	741	146	887
	2020	120	354	120	474
	2019	110	394	106	500
	2018	103	372	95	467

Sumber/Source: Dinas Koperasi, Usaha Kecil, Menengah, Perindustrian, dan Perdagangan Kabupaten Sambas

Tabel
Table 6.1.2

Jumlah Unit Usaha Formal dan Tenaga Kerja di Kabupaten Sambas (Kelompok Industri Kimia, Agro Non Pangan dan Hasil Hutan), 2022
Number of formal Industries Unit and Employee in Sambas Regency (Chemical, Non Food Agriculture Industry and Forest Product Category), 2022

No.	Cabang Industri/Komoditi Commodity	Unit Usaha Units	Tenaga Kerja /Employee		
			Laki-laki Male	Perempuan Female	Jumlah Totals
(1)	(2)	(3)	(4)	(5)	(6)
1.	Pengetaman Kayu	13	69	0	69
2.	Meubel Kayu	27	123	6	129
3.	Percetakan	40	78	13	91
4.	Anyaman Bambu	18	35	2	37
5.	Moulding & Komp. Bahan Bangunan	22	286	0	286
6.	Barang lain dari Kayu	8	26	0	26
7.	Kerajinan dari Kayu	10	20	0	20
8.	Crumb Rubber	1	166	61	227
9.	Perahu dari Kayu	9	54	0	54
10.	Galangan Kapal dari Kayu	1	4	0	4
11.	Batako	11	38	0	38
12.	Industri Furniture dari rotan	7	7	0	7
13.	Industri Pupuk Lengkap	3	6	6	12
14.	Industri dari Kertas dan Papan Kertas Lainnya	1	1	0	1
15.	CPO	17	412	31	443
16.	Pembuatan Arang Tempurung Kelapa	1	3	1	4
17.	Industri Pembuatan Kayu Lapis	1	40	93	133

Lanjutan Tabel/*Continued Table 6.1.2*

No.	Cabang Industri/Komoditi Commodity	Unit Usaha Units	Tenaga Kerja /Employee		
			Laki-laki Male	Perempuan Female	Jumlah Totals
(1)	(2)	(3)	(4)	(5)	(6)
18.	Industri Alat Dapur Dari Kayu, Rotan Dan Bambu	2	2	0	2
19.	Industri Furnitur Lainnya	6	6	0	6
20.	Industri Barang Dari Kapur	5	5	0	5
21.	Industri Alat Tulis Dan Gambar Termasuk Perlengkapannya	3	1	2	3
22.	Industri Produk dari Hasil Kilang Minyak Bumi	4	25	3	28
23.	Industri Serat Sabut Kelapa	3	7	0	7
24.	Perdagangan Eceran Bahan Kimia	3	3	2	5
25.	Industri Partikel Kayu dan Sejenisnya	1	1	0	1
2022		217	1 418	220	1 638
2021		140	1 203	191	1 394
2020		123	1 184	190	1 374
2019		137	883	24	907
2018		135	878	23	901

Sumber/*Source*: Dinas Koperasi, Usaha Kecil, Menengah, Perindustrian, dan Perdagangan Kabupaten Sambas

Tabel 6.1.3 Jumlah Unit Usaha Formal dan Tenaga Kerja di Kabupaten Sambas (Kelompok Industri Logam dan Mesin), 2022
Number of formal Industries Unit and Employee in Sambas Regency (Metal and Machine Industry Category), 2022

No.	Cabang Industri/Komoditi Commodity	Unit Usaha Units	Tenaga Kerja /Employee		
			Laki-laki Male	Perempuan Female	Jumlah Totals
(1)	(2)	(3)	(4)	(5)	(6)
1.	Pandai Besi	1	2	-	2
2.	Alat-alat dari Aluminium	11	14	-	14
3.	Industri dari Logam	8	14	-	14
4.	Bengkel Las/Bubut	-	-	-	-
5.	Tukang Emas/Perak	39	39	38	77
6.	Reparasi Mesin	4	8	-	8
7.	Industri Peralatan Komunikasi Tanpa Kabel	1	2	-	2
8.	Industri Perakitan Televisi	1	3	-	3
9.	Reparasi dan perawatan Sepeda Motor	62	87	-	87
10.	Reparasi Mobil	17	23	-	23
11.	Industri Peralatan Dapur Dan Peralatan Meja Dari Logam	4	4	2	6
12.	Reparasi Furnitur Dan Perlengkapan Rumah	3	5	-	5
13.	Reparasi Peralatan Rumah Tangga Dan Peralatan Rumah Dan Kebun	7	4	4	8
14.	Reparasi Alat-alat Elektronik Konsumen	4	4	-	4
15.	Aktivitas Konsultasi Komputer dan Manajemen Fasilitas	10	15	2	17
16.	Industri Alat Potong dan Perkakas Tangan yang digunakan dalam Rumah Tangga	1	1	-	1

Sumber/Source: Dinas Koperasi, Usaha Kecil, Menengah, Perindustrian, dan Perdagangan Kabupaten Sambas

Lanjutan Tabel/*Continued Table* 6.1.3

No.	Cabang Industri/Komoditi <i>Commodity</i>	Unit Usaha <i>Units</i>	Tenaga Kerja / <i>Employee</i>		
			Laki-laki <i>Male</i>	Perempuan <i>Female</i>	Jumlah <i>Totals</i>
(1)	(2)	(3)	(4)	(5)	(6)
17.	Industri Barang dari Logam Bukan aluminum Siap Pasang Untuk Bangunan	10	15	2	17
18.	Reparasi Produk Logam Pabrikasi Lainnya	6	7	2	9
19.	Industri Peralatan Kedokteran dan Kodekteran Gigi Serta Perlengkapan Lainnya	1	1	1	2
20.	Reperasi komputer dan Peralatan sejenisnya	8	8	3	11
21.	Industri Mesin Pertanian dan Kehutanan	1	3	0	3
22.	Industri Pendingin	1	4	1	5
	2022	200	263	55	318
	2021	132	225	39	264
	2020	86	177	38	215
	2019	266	573	39	612
	2018	259	558	39	597

Tabel
Table 6.1.4

Jumlah Unit Usaha Formal dan Tenaga Kerja di Kabupaten Sambas (Kelompok Industri Sandang Kulit dan Aneka), 2022
Number of formal Industries Unit and Employee in Sambas Regency (Leather Clothing and Multivarious Category), 2022

No.	Cabang Industri/Komoditi <i>Commodity</i>	Unit Usaha <i>Units</i>	Tenaga Kerja / <i>Employee</i>		
			Laki-laki <i>Male</i>	Perempuan <i>Female</i>	Jumlah <i>Totals</i>
(1)	(2)	(3)	(4)	(5)	(6)
1.	Pemotongan kaca	6	13	2	15
2.	Industri pakaian jadi	35	72	19	91
3.	Gigi Palsu	10	10	6	16
4.	Tenun	1	2	3	5
5.	Industri Perlengkapan dan Peralatan RumahTangga	2	3	3	6
6.	Industri Sabun Dan Bahan Pembersih Keperluan Rumah Tangga	2	2	1	3
	2022	56	102	34	136
	2021	52	101	31	132
	2020	48	98	31	129
	2019	40	70	54	124
	2018	40	70	54	124

Sumber/Source: Dinas Koperasi, Usaha Kecil, Menengah, Perindustrian, dan Perdagangan Kabupaten Sambas

Tabel 6.1.5 Jumlah Unit Usaha Informal dan Tenaga Kerja di Kabupaten Sambas, 2022
Table 6.1.5 Number of Informal Industries Unit and Employee in Sambas Regency, 2022

No.	Cabang Industri/Komoditi Commodity	Unit Usaha Units	Tenaga Kerja /Employee		
			Laki-laki Male	Perempuan Female	Jumlah Totals
(1)	(2)	(3)	(4)	(5)	(6)
1.	Ikan Kering Asin	295	439	320	759
2.	Kerupuk Ikan	37	20	33	53
3.	Keripik Pisang	2	15	20	35
4.	Roti	7	3	5	8
5.	Tenun Sambas	490	60	513	573
6.	Mebel Rotan / Anyaman Rotan	24	231	0	231
7.	Anyaman Pandan	83	235	60	295
8.	Anyaman Bambu	399	495	600	1095
9.	Pengolahan Ubur-Ubur	35	70	0	70
10.	Olahan Pangan Ubi-Ubian	64	2	67	69
11.	Pembuatan Madu	33	38	0	38
12.	Amplang	11	15	20	35
13.	Ebi Kering	22	15	15	30
14.	Sirup	3	3	0	3
15.	Olahan Pengawetan daging unggas	1	1	0	1
16.	Bakso	5	0	7	7
17.	Bandeng Presto	1	0	1	1
18.	Pengolahan Terasi	80	65	100	165
19.	Selai Nenas	1	0	1	1
20.	Industri Tempe	2	0	4	4
21.	Industri Tahu	4	3	6	9
22.	Kripik (Krupuk/Peyek)	15	2	13	15
23.	Opak Singkong	2	0	2	2

Lanjutan Tabel/*Continued Table* 6.1.5

No.	Cabang Industri/Komoditi <i>Commodity</i>	Unit Usaha <i>Units</i>	Tenaga Kerja / <i>Employee</i>		
			Laki-laki <i>Male</i>	Perempuan <i>Female</i>	Jumlah <i>Totals</i>
(1)	(2)	(3)	(4)	(5)	(6)
24.	Anyaman Bamban	25	-	30	30
	2022	1 641	1 712	1 817	3 529
	2021	1 638	1 467	1 848	3 315
	2020	1 638	1 467	1 848	3 315
	2019	2 301	1 424	2 244	3 668
	2018	2 288	1 412	2 237	3 649

Sumber/*Source*: Dinas Koperasi, Usaha Kecil, Menengah, Perindustrian, dan Perdagangan Kabupaten Sambas

Tabel 6.1.6 Jumlah Perusahaan / Usaha Industri Kecil Formal di Kabupaten Sambas, 2018 – 2022
Table 6.1.6 Number of Formal Small Industry in Sambas Regency, 2018 – 2022

No.	Kecamatan District	2018	2019	2020	2021	2022
(1)	(2)	(3)	(4)	(5)	(6)	(7)
1.	Selakau	26	26	18	33	56
2.	Selakau Timur	1	1	1	7	10
3.	Pemangkat	149	151	99	126	169
4.	Semparuk	10	11	13	31	59
5.	Salatiga	4	4	2	15	23
6.	Tebas	74	75	49	55	95
7.	Tekarang	3	3	4	7	11
8.	Sambas	116	119	79	117	235
9.	Subah	2	2	4	21	27
10.	Sebawi	6	8	6	12	23
11.	Sajad	-	-	1	4	10
12.	Jawai	34	37	15	23	37
13.	Jawai Selatan	32	32	15	19	32
14.	Teluk Keramat	50	51	39	53	89
15.	Galing	4	4	3	8	21
16.	Tangaran	3	3	2	5	8
17.	Sejangkung	3	3	4	6	31
18.	Sajingan Besar	3	3	2	2	7
19.	Paloh	18	20	21	30	44
Kabupaten Sambas		538	553	377	574	987

Sumber/Source: Dinas Koperasi, Usaha Kecil, Menengah, Perindustrian, dan Perdagangan Kabupaten Sambas

6.2 ENERGI

ENERGY

Tabel
Table 6.2.1

Besarnya Kapasitas dan Produksi Listrik PLN Menurut Lokasi Pembangkit, 2021
Number of PLN Electric Capacity and Produced by Location, 2021

No.	Lokasi Location	Terpasang Installed (KW)	Daya Mampu Capacity (KW)	Beban Puncak Peak Supply (KW)	Produksi Production (KWH)
(1)	(2)	(3)	(4)	(5)	(6)
1.	Pemangkat	-	-	-	-
2.	Sambas	225	175	72	25 547
3.	Sekura	830	597	202	47 451
2021		1 055	772	274	72 998
2020		1 055	872	463	907 681
2019		2 695	897	377	992 928
2018		2 695	897	377	762 844
2017		2 790 ¹⁾	2 372 ¹⁾	149 ¹⁾	1 217 497 ¹⁾

Sumber/Source: PT. PLN (Persero) Wilayah Kalimantan Barat - PLN Area Singkawang

Tabel
Table 6.2.2**Jumlah Pelanggan Listrik PLN Menurut Golongan Pelanggan, 2021**
Number of Costumers of Electric PLN by Group of Costumer, 2021

No.	Lokasi Location	Rumah Tangga Household	Industri/ Usaha Industry	Badan Sosial Social Inst.	Pemerintah Government	Jumlah Total
(1)	(2)	(3)	(4)	(5)	(6)	(7)
1.	Pemangkat	78 202	2 653	1 455	576	82 886
2.	Sambas	46 630	1 712	1 203	855	50 400
3.	Sekura	29 484	1 174	568	273	31 499
	2021	154 316	5 539	3 226	1 704	164 785
	2020	143 585	5 407	3 076	1 583	153 651
	2019	133 719	5 257	2 937	1 510	143 423
	2018	122 255	5 909	2 763	1 331	132 258
	2017	113 005 ¹⁾	5 765 ¹⁾	2 586 ¹⁾	1 275 ¹⁾	122 631 ¹⁾

Sumber/Source: PT. PLN (Persero) Wilayah Kalimantan Barat PLN Area Singkawang

Tabel
Table 6.2.3**Jumlah Pelanggan, Produksi, Listrik Terjual dan Nilai Penjualan Listrik Menurut Lokasi Pembangkit, 2021**
Number of Customer, Production, Sold and Revenue of PLN Electricity by Location, 2021

No.	Lokasi Location	Pelanggan Customers	Listrik Terjual Electric Sold (KWH)	Nilai Penjualan Totals revenue
(1)	(2)	(3)	(4)	(5)
1.	Pemangkat	82 886	126 255 279	97 887 190 923
2.	Sambas	50 400	77 899 010	79 703 354 427
3.	Sekura	31 499	36 186 661	32 931 997 479
	2021	164 785	240 340 949	210 522 542 729
	2020	153 651	229 089 393	192 850 799 258
	2019	143 423	209 342 911	206 906 222 148
	2018	132 258	216 615 927	216 429 727 226
	2017	122 631 ¹⁾	192 416 753 ¹⁾	180 069 006 812 ¹⁾

Sumber/Source: PT. PLN (Persero) Wilayah Kalimantan Barat PLN Area Singkawang

Tabel 6.2.4 Jumlah Pelanggan Air Minum Menurut Jenis Pelanggan, 2018 – 2022
Table Number of Water Customer by Type of Customer, 2018 – 2022

Jenis Pelanggan Type of Customers	2018	2019	2020	2021	2022
(1)	(2)	(3)	(4)	(5)	(6)
Rumah Tangga/ <i>Household</i>	6 502	6 868	8 557	8 894	10 695
Sosial / <i>Social</i>	123	130	167	187	242
Kantor Pemerintah / <i>Government</i>	89	103	115	114	135
Niaga Besar / <i>Big establishment</i>	545	558	574	591	658
Niaga Kecil-Menengah/ <i>Small establishment</i>	309	344	381	416	543
Industri / <i>Industry</i>	4	4	4	4	4
Pelabuhan dan sejenisnya / <i>Harbour and kind of that</i>	1	1	1	1	2
Kabupaten Sambas	7 573	7 573	9 799	10 207	12 279

Sumber/Source: Perusahaan Daerah Air Minum (PDAM) Kabupaten Sambas

Tabel
Table 6.2.5

Jumlah Air Minum yang Terjual dan Nilai Penjualan Menurut Jenis Pelanggan, 2022
Number of Water Selling and Water Price Selling by Type of Costumer, 2022

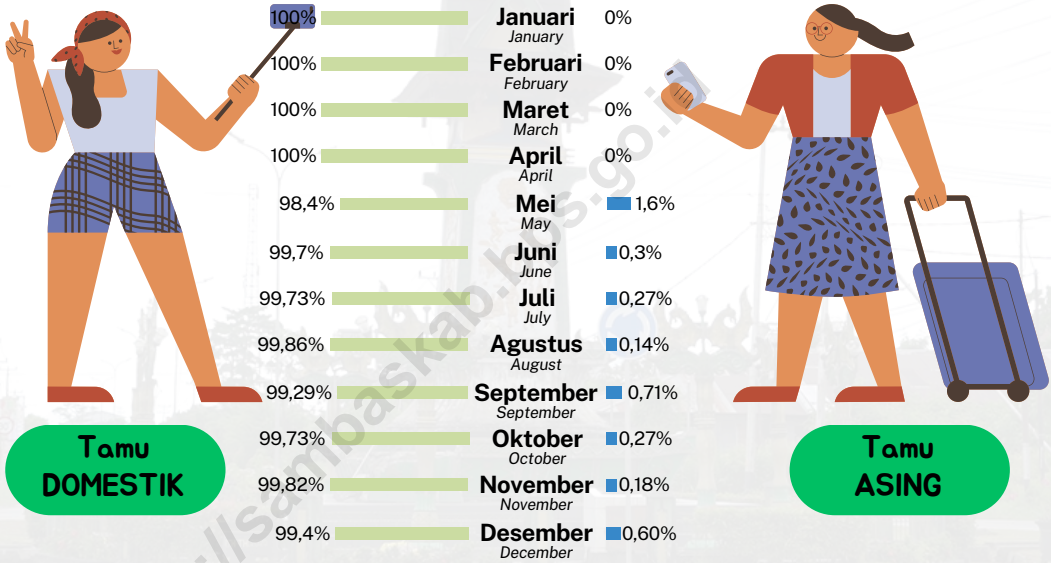
No	Jenis Pelanggan Type of Costumers	Air Minum Yang Terjual (M3)	Nilai Penjualan (000 Rp.)
(1)	(2)	(3)	(4)
1.	Rumah Tangga/ <i>Household</i>	1 697 113	10 830 744 762
2.	Sosial / <i>Social</i>	155 594	254 183 470
3.	Kantor Pemerintah / <i>Government</i>	297 966	2 192 884 510
4.	Niaga Besar / <i>Big establishment</i>	112 492	1 223 681 705
5.	Niaga Kecil-Menengah/ <i>Small establishment</i>	106 100	859 647 455
6.	Industri / <i>Industry</i>	14 366	146 938 935
7.	Pelabuhan dan sejenisnya/ <i>Harbour and kind of that</i>	186	3 962 170
	2022	2 383 817	15 512 043
	2021	2 070 214	13 386 523
	2020	1 787 583	11 791 929
	2019	1 582 804	10 424 208
	2018	1 322 614	8 799 126

Sumber/Source: Perusahaan Daerah Air Minum (PDAM) Kabupaten Sambas

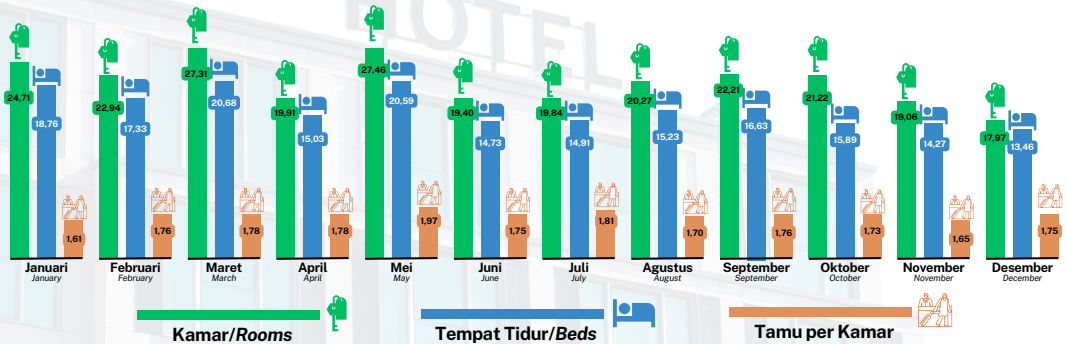
BAB 7 (Chapter 7)

Pariwisata Tourism

PERSENTASE JUMLAH TAMU ASING DAN DOMESTIK DI KABUPATEN SAMBAS 2022 PERCENTAGE OF FOREIGN AND DOMESTIC GUESTS VISITING SAMBAS REGENCY 2022



PERSENTASE TINGKAT PENGHUNIAN/PEMAKAIAN KAMAR 2022 PERCENTAGE OF ROOMS OCCUPANCY RATE 2022



Sumber/Source :
Badan Pusat Statistik Kabupaten Sambas

PENJELASAN TEKNIS

TECHNICAL NOTES

1. **Wisatawan mancanegara** (wisman) ialah setiap pengunjung yang mengunjungi suatu negara di luar tempat tinggalnya, didorong oleh satu atau beberapa keperluan tanpa bermaksud memperoleh penghasilan di tempat yang dikunjungi dan lamanya kunjungan tersebut tidak lebih dari satu tahun (12 bulan). Definisi ini mencakup 2 (dua) kategori wisatawan mancanegara, yaitu :

a. **Wisatawan (turis)** ialah setiap pengunjung seperti definisi di atas yang tinggal paling sedikit 24 jam, akan tetapi tidak lebih dari 1 (satu) tahun di tempat yang dikunjungi, dengan maksud antara lain: berlibur, rekreasi, olah raga, bisnis, menghadiri pertemuan, studi, dan kunjungan dengan alasan kesehatan.

b. **Excursionist** ialah setiap pengunjung seperti definisi di atas yang tinggal kurang dari 24 jam di tempat yang dikunjungi (termasuk "Cruise passengers"). Cruise Passengers ialah setiap pengunjung yang tiba di suatu negara di mana mereka tidak menginap di akomodasi yang tersedia di negara tersebut, misalnya dengan kapal laut.

1. **An International Visitor** is any person visiting a country other than his usual place of residence for any reason other than for earning income in the country visited, and the length of stay is no more than one year (12 months). This definition covers two categories of foreign visitors, namely :

a. **"Tourist"** is any visitor staying for at least 24 hours, but no more than one year, in the country visited, with the intention of visiting, and for any of these purposes: Pleasure, recreation and sports, Business, visiting friends and relatives, missions, attending meetings, conferences, visit for health reasons and study.

b. **"Excursionist"** is any visitor staying less than 24 hours in the country visited including, "Cruise Passengers", i.e. visitors arriving in a country without staying in any accommodation available in the visited country.

2. **Rata-rata lama tinggal** adalah rata-rata waktu tinggal wisatawan mancanegara di Indonesia untuk satu kali kunjungan.
 3. **Usaha penyediaan akomodasi** adalah usaha yang menyediakan pelayanan penginapan yang dapat dilengkapi dengan pelayanan pariwisata lainnya. Usaha penyediaan akomodasi dapat berupa hotel, vila, pondok wisata, bumi perkemahan, persinggahan karavan, dan akomodasi lainnya yang digunakan untuk tujuan pariwisata.
 4. **Hotel** adalah penyediaan akomodasi secara harian berupa kamar-kamar di dalam satu bangunan yang dapat dilengkapi dengan jasa pelayanan makan dan minum, kegiatan hiburan dan atau fasilitas lainnya. Hotel terdiri dari hotel berbintang dan hotel non- bintang.
 5. **Hotel bintang** adalah usaha penyediaan jasa pelayanan penginapan, makan minum serta jasa lainnya bagi umum dengan menggunakan sebagian atau seluruh bangunan. Usaha ini dikelola secara komersial serta memenuhi ketentuan persyaratan sebagai hotel bintang (termasuk berlian) yang ditetapkan dalam surat keputusan instansi yang membinanya. Misalnya hotel bintang lima hotel bintang empat
2. ***Average length of stay** is the average stay duration of foreign visitor in Indonesia for one trip.*
 3. ***The business of providing accommodation** is a business that provides specialty services that can be equipped with other tourism services. It includes hotel, villa, cottage, camping, caravan stop, and other accommodation that are used for tourism purposes.*
 4. ***Hotel** is a daily supply of accommodation rooms within a building which can be equipped with eating and drinking services, entertainment activities and/or other facilities. Hotel consists of a classified hotel and a non-classified hotel.*
 5. ***A star hotel** is the business of providing an accommodation, eating and drinking as well as other services for the public by using a building or a part of a building. It is managed commercially and meets specified requirements as a star hotel (including diamonds) set forth in the decree of fostering agency. For example, five star hotel, four star hotel, and so on.*

dan seterusnya.

6. **Tingkat penghunian kamar hotel** adalah persentase banyaknya malam kamar yang dihuni terhadap banyaknya malam kamar yang tersedia.
7. **Rata-rata lamanya tamu menginap** adalah banyaknya malam tempat tidur yang terpakai (malam tamu) dengan banyaknya tamu yang menginap di hotel atau akomodasi lainnya.
8. **Restoran** adalah tempat usaha yang mempergunakan seluruh bangunan secara permanen untuk menyediakan jasa pangan yang pengolahannya dan penyajiannya secara langsung di tempat sesuai dengan keinginan para pengguna jasa. Restoran mempunyai ciri bahwa pembeli dikenakan pajak. Izin restoran dan kualifikasinya diberikan oleh Ditjen Pariwisata atau Kanwil Parpostel Setempat.
9. **Rumah Makan** adalah tempat usaha yang menyediakan jasa pangan yang pengolahan makanannya bias dilakukan di luar rumah makan, dan biasanya pembeli dikenakan pajak. Izin rumah makan diberikan oleh Dinas Pariwisata Daerah atau Direktorat Perekonomian/Bagian Perekonomian Pemerintah daerah setempat.
6. **Room occupancy rate** is the number of room-nights occupied divided by the number of room-nights available, multiplied by 100 percent.
7. **Average length of stay** is the number of bed-nights used (guest night) divided by the number of guests coming to spend the night at the accommodation.
8. **Restaurant** is a place of business tha use the entire building permanently to provide food processing services and presented directly in place in accordance with the wishes of service users. Restaurant has characteristic tha the buyers have to pay taxes. The license of restaurant and its qualifications are awarded by the Directorate General of Tourism or the Regional Office of Tourism, Post, and Telecommunication.
9. **Food Stall** is a place of business that provide providing food services tha food processing can be done outside the facility, and usually the buyers pay taxes. The lices of food stall is granted by the Regional Office of Tourism or the Directorate/Section of Economic Affairs at the local government.

ULASAN**DESCRIPTION****Objek Wisata**

Pembangunan kepariwisataan diarahkan pada peningkatan peran pariwisata dalam kegiatan ekonomi yang dapat menciptakan lapangan kerja serta kesempatan berusaha dengan tujuan untuk meningkatkan pendapatan masyarakat serta pendapatan daerah. Upaya yang dilakukan pemerintah adalah melalui pengembangan dan pendayagunaan berbagai potensi kepariwisataan.

Saat ini setidaknya terdapat 71 objek wisata di Kabupaten Sambas, yang terdiri dari objek wisata alam dan warisan budaya. Potensi yang besar ini sesungguhnya akan berdampak cukup besar bagi perkembangan ekonomi masyarakat kabupaten Sambas apabila dikelola dan dikembangkan secara profesional.

Hotel dan Restoran

Pada tahun 2022 di Kabupaten Sambas, persentase jumlah tamu asing sebesar 0,38 persen dan tamu domestik sebesar 99,62 persen. Sedangkan rumah makan/restoran yang ada di Kabupaten Sambas pada tahun 2021 sebanyak 118.

Tourism Object

The development of tourism is aimed to increase the tourism role on economic activity. Therefore, the government is encouraging the development of tourism to expand job opportunities, increase people's welfare and region income as well. The effort is done through the development of any potential tourism in Sambas Regency.

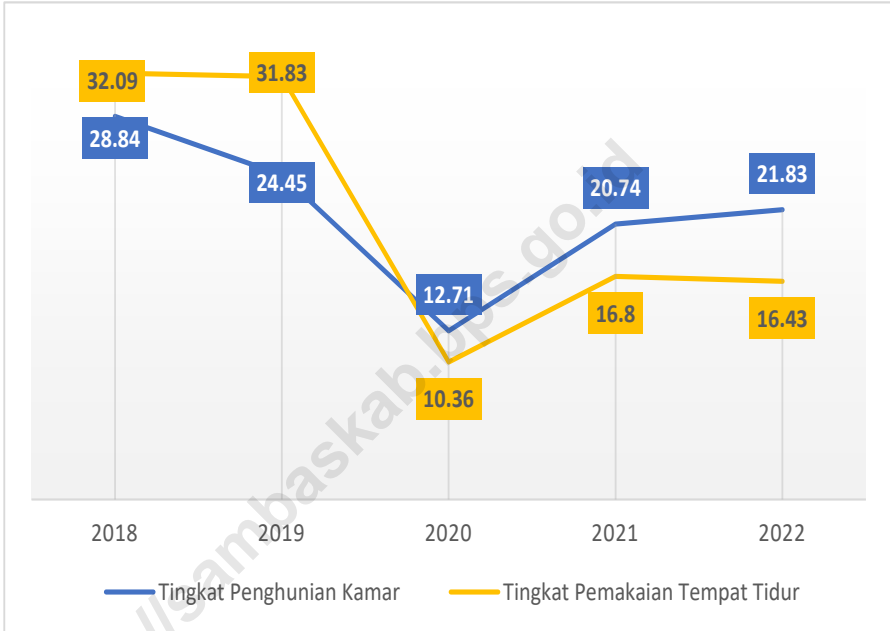
There are 71 object of tourism in Sambas Regency, comprises of natural tourism object and culture potention. The big potency in fact will affect big enough to growth of society economics of Sambas regency if managed and developed professionally.

Hotel and Restaurants

In 2022, percentage of foreign guests is 0.38 percent and domestic guests is 99.62 percent. The Restaurant that numbered in Sambas Regency in 2021 was 118.

Gambar 7.1
Figures

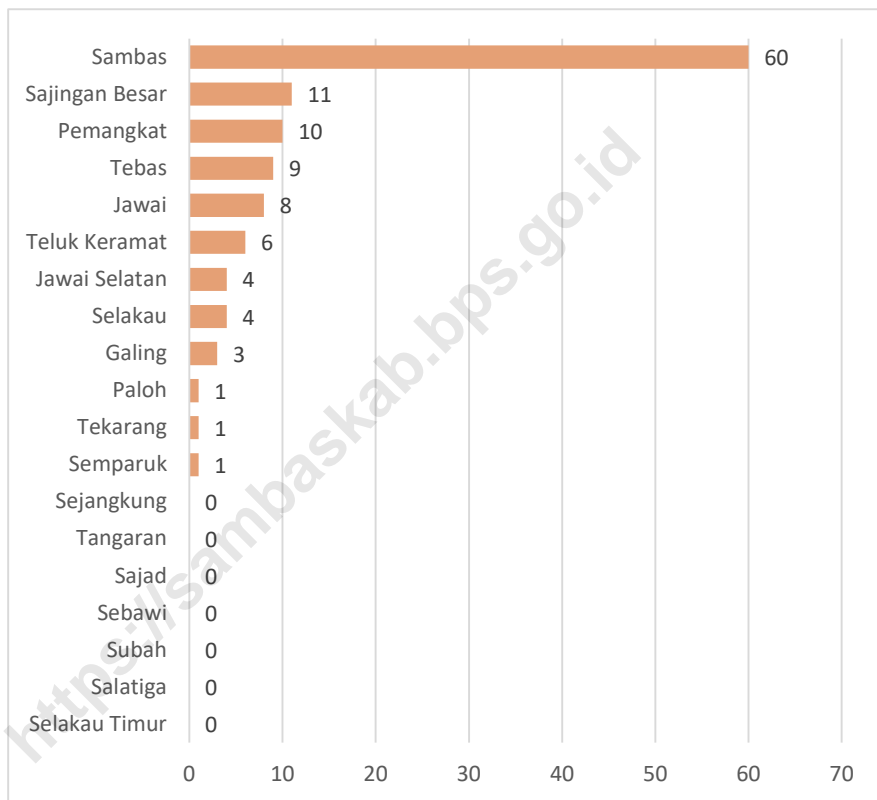
**Persentase Tingkat Penghunian/Pemakaian Kamar,
2021**
Percentage of Rooms Occupancy Rate, 2021



Sumber/Source : Badan Pusat Statistik Kabupaten Sambas

Gambar 7.2
Figures

Jumlah Rumah Makan/Restoran Menurut Kecamatan, 2019-2021
Number of Restaurants by Subdistrict, 2019-2021



Sumber/Source : BPS, Pendataan Potensi Desa (Podes)/BPS-Statistics Indonesia, Village Potential Data Collecting

7.1 PARIWISATA TOURISM

Tabel 7.1.1 **Daya Tarik Wisata Menurut Lokasi di Kabupaten Sambas, 2022**
Table 7.1.1 **Tourism Attraction by Location in Sambas Regency, 2022**

No.	Kecamatan Subdistrict	Lokasi Location	Nama Daya Tarik Wisata Name of Tourist Attraction	Jenis Daya Tarik Wisata Kinds of Tourist Attraction
(1)	(2)	(3)	(4)	(5)
1.	Selakau	Sui Rusa	Pantai Polaria	Wisata Bahari
		Semelagi Besar	Pantai Saadi Terigas	Wisata Bahari
			Makam Ratu Anom Kesuma Yuda	
2.	Pemangkat	Pemangkat Kota	Makam Pangeran Timba Bayi	Wisata Budaya
			Pantai Tanjung Batu	Wisata Bahari
			Pantai Sinam	Wisata Bahari
			Toa Pekong Ular Putih	Wisata Minat Khusus
3.	Salatiga	Parit Baru	Toa Pekong Dewi Kwan Im	Wisata Minat Khusus
			Air Terjun Gunung Selindung	Wisata Alam
			Taman Rekreasi Batu Mak Jage	Wisata Alam
4.	Tebas	Serindang	Agro Wisata Matang Nangka	Wisata Agro
5.	Tekarang	Tekarang	Perkebunan Sawo	Agro wisata
			Rumah Petinggi Tekarang	Wisata Budaya
			Makam Petinggi Tekarang	Wisata Budaya
6.	Sambas	Dalam Kaum	Istana Alwatzikoebillah	Wisata Sejarah
			Masjid Jami'	Wisata Sejarah
			Water Font City	Wisata Buatan
			Makam Syech Abdul Jalil Al Fatani	Wisata Budaya
			Kantor Wedana/Demang Sambas	Wisata Budaya
			Rumah Tinggal Maha Raja Imam Haji Muhammad Basiuni Imran	Wisata Budaya

Lanjutan Table/Continued Table 7.1.1

No.	Kecamatan Subdistrict	Lokasi Location	Nama Daya Tarik Wisata Name of Tourist Attraction	Jenis Daya Tarik Wisata Kinds of Tourist Attraction
(1)	(2)	(3)	(4)	(5)
			Rumah Tinggal Haji Siraj Sood (Dato' Kaya Lela Mahkota)	Wisata Budaya
			Museum Sambas	Wisata Minat Khusus
			Perkampungan Tenun Songket	Wisata Minat Khusus
7.	Subah		Kebun Raya Sambas	Wisata Alam
			Rumah Batu	Wisata Alam
8.	Sebawi	Sempalai Sebedang	Danau Sebedang	Wisata Alam
			Makam Bujang Nadi Dare Nandung	Wisata Budaya
			Surai Peninggalan Raden Sulaiman	Wisata Budaya
		Sepuk Tanjung	Taman Istana Putri Danau Sebedang	Wisata Alam
9.	Sajad	Segerunding	Makam Keramat Bantilan	Wisata Budaya
10.	Jawai	Sarang Burung Danau	Pantai Kahona	Wisata Bahari
		Sentebang	Pantai Natuna Indah	Wisata Bahari
		Dungun Laut	Pantai Dato' Bundar	Wisata Bahari
11.	Jawai Selatan	Jawai Laut	Pantai Putri Serayi	Wisata Bahari
			Benteng Peninggalan Kolonial Belanda (Kalang Bau)	Wisata Budaya
			Pantai Pesona Bahari	Wisata Bahari
12.	Teluk Keramat	Sekura	Perkebunan Salak	Agro wisata
			Makam Keramat Sungai Kumpai	Wisata Budaya
13.	Galing		Makam Ratu Sepudak	Warisan Budaya
			Makam Syech Muhammad Sattaruddin (Dato' Ki Puteh/ Panglima Guntur)	Warisan Budaya

Lanjutan Table/Continued Table 7.1.1

No.	Kecamatan Subdistrict	Lokasi Location	Nama Daya Tarik Wisata Name of Tourist Attraction	Jenis Daya Tarik Wisata Kinds of Tourist Attraction
(1)	(2)	(3)	(4)	(5)
			Makam Dato' Timalar Tan Azis Bujang	Warisan Budaya
			Makam Keramat Dato' Sanggup	Warisan Budaya
			Batu Betarup	Warisan Budaya
14.	Tangaran	Pancur	Pantai Tanjung Terabit	Wisata Alam
		Arung Parak	Pantai Muare Jalan Indah	Wisata Bahari
		Simpang Empat	Pantai Dataran Merdeka	Wisata Bahari
			Pantai Venesia	Wisata Bahari
15.	Sejangkung	Piantus	Bukit Piantus	Wisata Alam
		Semanga	TWA Gunung Senujuh	Wisata Alam
16.	Sajingan Besar	Kaliu	Air Terjun Riam Merasap	Wisata Alam
		Santaban	Goa Alam Santok	Wisata Alam/ Religi
		Sungai Bening	Air Terjun Riam Cagat	Wisata Alam
17.	Paloh	Tanah Hitam	Pantai Tanjung Lestari	Wisata Bahari
			Pantai Harapan	Wisata Bahari
		Sebusus	Pantai Pulau Selimpai	Wisata Bahari
			Taman Rekreasi Batu Bejamban	Wisata Bahari
			Pantai Kampak Indah	Wisata Bahari
			TWA Tanjung Belimbing	Wisata Alam
			TWA Gunung Lintang	Wisata Alam
			TWA Gunung Asuansang	Wisata Alam
		Temajuk	Pantai Tanjung Bendera	Wisata Bahari
			Pantai Tanjung Kemuning	Wisata Bahari
			Pantai Bayuan	Wisata Bahari
			Pantai Camar Bulan	Wisata Bahari
			Dermaga Asam Jawe	Wisata Bahari
			Pantai Telok Atong Bahari	Wisata Bahari
			Hutan Hujan Tropis Tanjung Dato'	Wisata Bahari

Lanjutan Table/Continued Table 7.1.1

No.	Kecamatan Subdistrict	Lokasi Location	Nama Daya Tarik Wisata Name of Tourist Attraction	Jenis Daya Tarik Wisata Kinds of Tourist Attraction
(1)	(2)	(3)	(4)	(5)
			Pantai Batu Pih	Wisata Bahari
			Air Terjun Teluk Nibung	Wisata Bahari
			Air Terjun Gunung Pangi	Wisata Bahari
	Kalimantan		Pantai Kalimantan	Wisata Bahari

Sumber/Source: Dinas Pariwisata, Kepemudaan dan Olahraga Kabupaten Sambas

Tabel
Table 7.1.2

Warisan Budaya Benda di Kabupaten Sambas, 2022
Tangible Culture Heritage in Sambas Regency, 2022

No.	Kecamatan Subdistrict	Potensi Budaya Culture Potention	Keterangan
(1)	(2)	(3)	(4)
1.	Selakau	1. Makam Keturunan Kesulthanan Sambas (Pangeran Cakra-Timba Bayu)	Dusun Baron Desa Bentunai
		2. Makam Ratu anom Keusema Yudha	Desa Maya Sopa Ulu Sungai
		3. Kelenteng, Tembok & Patung Dewi Kwanin	Desa Sei Rusa
2.	Pemangkat	1. Makam F.J.sorg (tahun 1850)	Tanjung Batu
		2. Benteng dan Sumur	Tanjung Batu
		3. Markas Polisi Belanda	Tanjung Batu
		4. Rumah Tahanan	Tanjung Batu
		5. Tugu Peingatan Korban Perang Jepang_-Indonesia Tionghoa	Tanjung Batu
		6. Batu Mak Buang	Tanjung Batu
		7. Kelenteng Dewi Ular Putih	Sebangkau
		8. Vihara Dewi Kwanin	Sebangkau
3.	Tekarang	1. Rumah Petinggi Tekarang	
4.	Sambas	1. Makam Sulthan M. Tsafuiddin (Murhum Sulaiman)	Dalam Kaum
		2. Makam Sulthan M. Tajuddin (Murhum Bima)	Dalam Kaum
		3. Makam Sulthan Umar Aqamaddin (Murhum Adil)	Dalam Kaum
		4. Makam Sulthan Abubakar Kamaluddin (Murhum Bungsu)	Dalam Kaum
		5. Makam Sulthan Umar Aqamaddin II(Murhum Jama)	Dalam Kaum
		6. Makam Sulthan Muda Ahmad (Murhum Gayung)	Dalam Kaum
		7. Makam Sulthan Abu Bakar Tajuddin II (Murhum Janggut)	Dalam Kaum
		8. Makam Sulthan Muhammad Ali Tsafuiddin I (Murhum Anum)	Dalam Kaum
		9. Makam Sulthan Kamaluddin (Murhum Usman)	Dalam Kaum
		10. Gerattak Ille'	Desa Durian-Jagur
		11. Keramat Lumbang (Makam Syech Abd.Jalil Al-Fatani)	Desa Lumbang
		12. Komplek Museum Daerah Kab.Sambas	Desa Lorong

Lanjutan Table/Continued Table 7.1.2

No.	Kecamatan Subdistrict	Potensi Budaya Culture Potention	Keterangan
(1)	(2)	(3)	(4)
		13. Rumah Maha Raja Imam	Desa Lubuk Dagang
		14. Makam Keramat Lubuk Madung & Makam Keturunan Raja Brunai	Desa Lubuk Dagang
		15. Rumah H. Siradj So'od (Markas Pejuang/To' Kaye)	Desa Tumuk Manggis
		16. Pusat Kerajinan Tenun Khas Sambas	Desa Tumuk/Jagur/Semberang
5.	Sajad	1. Keramat Bantilan	Dusun Kuayan
		2. Keramat Dato' Sanggup	Dusun Dadau Desa Tempapan
6.	Jawai Selatan	1. Benteng	Pulau Kalang Bau
		2. Rumah/Markas Pejuang	
		3. Makam Dato' Buntar	Bukit Raya-Dungun
7.	Galing	1. Situs Makam Ratu Sepudak	
		2. Situs Batu Betarup	
8.	Sejangkung	1. Monumen Buloh Tajar	Desa Parit Raja
		2. Rumah Markas Pejuang	Desa Kenanai
		3. Makam Keramat Dato' Kullub	Desa Kenanai
		4. Batu Layar	
		5. Batu Sawa'	
		6. Kerajinan Rotan dan Bambu	
9.	Paloh	1. Batu Bejamban	

Sumber/Source: Dinas Pendidikan dan Kebudayaan Kabupaten Sambas

Tabel
Table 7.1.3

Warisan Budaya Tak Benda di Kabupaten Sambas, 2022
Intangible Culture Heritage in Sambas Regency, 2022

No.	Kecamatan Subdistrict	Potensi Budaya Culture Potention	Keterangan
(1)	(2)	(3)	(4)
1.	Teluk Keramat	1. Tari Tradisional Jepin Lembut	Desa Pipit Teja
		2. Tari Radat	Dusun Sebadi
		3. Alo' Galing	Dusun Sebadi
2.	Sambas	1. Seni Tradisional Tandak Sambas	Desa Dalam Kaum
3.	Galing	1. Seni Otar-Otar dan Tanjidor	...
4.	Tangaran	1. Budaya Antar Ajong'	Desa Arung Parak
		2. Olahraga Tradisional Gasing	...
		3. Seni Beladiri Kuntaw	...
		4. Tari Tradisional Jepin Lembut	...
		5. Timang Bubu	...
		6. Timang Mayang	...
		7. Timang Karra	...
5.	Sejangkung	1. Budaya Tradisional Bedande'	Desa Setalik
		2. Seni Ratib Saman	...
		3. Tari Radat Koko	...
6.	Sajingan Besar	1. Tari Totokng, Koncong	...
7.	Paloh	1. Budaya Antar Ajong	Desa Tanah Hitam
		2. Alo' Galing	...

Sumber/Source: Dinas Pendidikan dan Kebudayaan Kabupaten Sambas

7.2 HOTEL DAN RESTORAN HOTEL AND RESTAURANT

Tabel 7.2.1 **Persentase Tingkat Penghunian/Pemakaian Kamar, Tempat Tidur dan Kamar Ganda (GPR), 2022**
Table **Percentage of Rooms, Beds, Occupancy Rate and Guest per Rooms, 2022**

Bulan Month	Kamar Rooms	Tempat Tidur Beds	Tamu per Kamar Guests per Rooms
(1)	(2)	(3)	
Januari / January	24,71	18,76	1,61
Februari / February	22,94	17,33	1,76
Maret / March	27,31	20,68	1,78
April / April	19,91	15,03	1,78
Mei / May	27,46	20,59	1,97
Juni / June	19,4	14,73	1,75
Juli / July	19,84	14,91	1,81
Agustus / August	20,27	15,23	1,7
September / September	22,21	16,63	1,76
Oktober / October	21,22	15,89	1,73
November / November	19,06	14,27	1,65
Desember / December	17,97	13,46	1,75
2022	21,83	16,43	1,76
2021	20,74	16,8	1,70
2020	12,71	10,36	2,01
2019	24,45	31,83	1,74
2018	28,84	32,09	1,65

Catatan/Note: Data Tahun 2018 penghitungan dengan penimbang

Sumber/Source: Badan Pusat Statistik Kabupaten Sambas

Tabel
Table 7.2.2

Persentase Jumlah Tamu Asing dan Domestik, 2022
Percentage of Foreign Guests and Domestic Guests
Visiting, 2022

Bulan Month	Asing Foreign	Domestik Domestic
(1)	(2)	(3)
Januari / <i>January</i>	-	100,00
Februari / <i>February</i>	-	100,00
Maret / <i>March</i>	-	100,00
April / <i>April</i>	-	100,00
Mei / <i>May</i>	1,60	98,40
Juni / <i>June</i>	0,30	99,70
Juli / <i>July</i>	0,27	99,73
Agustus / <i>August</i>	0,14	99,86
September / <i>September</i>	0,71	99,29
Oktober / <i>October</i>	0,27	99,73
November / <i>November</i>	0,18	99,82
Desember / <i>December</i>	0,60	99,40
2022	0,38	99,62
2021	0,16	99,84
2020	0,25	99,65
2019	0,39	99,63
2018	0,57	99,43

Catatan/Note: Data Tahun 2018 penghitungan dengan penimbang
Sumber/Source: Badan Pusat Statistik Kabupaten Sambas

Tabel
Table 7.2.3**Jumlah Rumah Makan/Restoran Menurut Kecamatan,**
2019-2021
Number of Restaurants by Subdistrict, 2019-2021

Kecamatan Subdistrict	2019	2020	2021
(1)	(2)	(3)	(4)
Selakau	2	3	4
Selakau Timur	1	-	-
Pemangkat	16	10	10
Semparuk	5	1	1
Salatiga	1	-	-
Tebas	21	19	9
Tekarang	1	1	1
Sambas	51	69	60
Subah	-	-	-
Sebawi	1	3	-
Sajad	1	-	-
Jawai	12	10	8
Jawai Selatan	-	3	4
Teluk Keramat	9	9	6
Galing	13	13	3
Tangaran	11	-	-
Sejangkung	1	-	-
Sajingan Besar	8	7	11
Paloh	7	1	1
Kabupaten Sambas	161	149	118

Sumber/Source: BPS, Pendataan Potensi Desa (Podes)/BPS-Statistics Indonesia, Village Potential Data Collecting

BAB 8 (Chapter 8)

Transportasi dan Komunikasi *Transportation and Communication*

PANJANG JALAN KABUPATEN SAMBAS 2022 *LENGTH OF SAMBAS REGENCY'S ROAD 2022*


901,40
kilometer

33,27% BAIK
Good

35,43% SEDANG
Moderate

15,67% RUSAK
Damage

15,62% RUSAK BERAT
Heavy Damage



Sumber/Source :
Dinas Pekerjaan Umum dan
Penataan Ruang Kabupaten Sambas

PENJELASAN TEKNIS**TECHNICAL NOTES**

1. **Kendaraan bermotor** adalah setiap kendaraan yang digerakkan oleh peralatan teknik yang ada pada kendaraan tersebut, biasanya digunakan untuk angkutan orang atau barang di atas jalan raya selain kendaraan yang berjalan di atas rel. Kendaraan bermotor yang dicatat adalah semua jenis kendaraan kecuali kendaraan bermotor TNI/Polri dan Korps Diplomatik.
 2. **Mobil penumpang** adalah setiap kendaraan bermotor yang dilengkapi dengan tempat duduk untuk sebanyak-banyaknya delapan orang, tidak termasuk tempat duduk untuk pengemudi, baik dilengkapi atau tidak dilengkapi bagasi.
 3. **Mobil bis** adalah setiap kendaraan bermotor yang dilengkapi dengan tempat duduk untuk lebih dari delapan orang, tidak termasuk tempat duduk untuk pengemudi, baik dilengkapi atau tidak dilengkapi bagasi.
 4. **Mobil truk** adalah setiap kendaraan bermotor yang digunakan untuk angkutan barang, selain mobil penumpang, mobil bis dan kendaraan bermotor roda dua.
 5. **Kereta api** adalah kendaraan
1. **Motor vehicles** are any kind of vehicles motorized by machine set up in those vehicles, they are usually used for transporting peoples or goods on roads except vehicles moving along a railway line. The data cover all kinds of motor vehicles except those belong to Indonesia Army Force Indonesian State Police and Diplomatic Corps.
 2. **Passenger cars** are any motor vehicles with no more than eight seats, excluding seat for driver, it can be with or without hoot.
 3. **Buses** are large passenger cars having seats for more than eight passengers, excluding seat for driver, it can be with or without hoot.
 4. **Trucks** are any motor vehicles used to transport goods excluding passenger cars, buses, and motorcycles.
 5. **Train** is a coach or a number of

dengan tenaga gerak (listrik, diesel atau tenaga uap) yang berjalan sendiri maupun dirangkaikan dengan kendaraan lain, yang akan atau sedang bergerak di atas rel, terdiri dari kereta penumpang dan kereta barang.

coaches joined together, moving along a railway line. It can be passenger train or freight train.

6. Kunjungan kapal adalah kapal yang datang di pelabuhan baik untuk berlabuh di perairan maupun bersandar di dermaga.

6. *Ship call* is a ship arriving at a port either for mooring or berthing.

7. Gross Ton (GT) adalah volume ruangan kapal dalam m³, kecuali terowongan, lubang poros baling-baling, tempat jangkar, dan alas ganda.

7. *Gross Ton (GT)* is total volume of all room in a ship (m³), excluding the volume of tunnel, the axle of propellers, the anchor, and the chain locker.

ULASAN**DESCRIPTION****Panjang Jalan****Length of Road**

Jalan merupakan prasarana pengangkutan darat yang penting untuk memperlancar kegiatan perekonomian. Dengan makin meningkatnya usaha pembangunan maka akan menuntut peningkatan pembangunan jalan untuk memudahkan mobilitas penduduk dan memperlancar lalu lintas barang dari satu daerah ke daerah lain.

Road is one of the most important infrastructures in supporting economic activities. Improvement in all aspects of economic development requires more improvement in transportation, especially in road development. This development is intended to facilitate population mobility and distributive trade from one region to another region.

Panjang jalan kabupaten di wilayah Kabupaten Sambas pada tahun 2022 mencapai 901,397 kilometer. Dari panjang jalan tersebut 36,92 persen jalan sudah diaspal; 35,29 persen jalan kerikil dan 27,80 persen jalan tanah. Bila ditinjau dari kondisinya, 33,27 persen jalan di Kabupaten Sambas kondisinya sudah baik; 35,43 persen kondisi sedang; 15,67 persen kondisi rusak dan 15,62 persen kondisi rusak berat.

The total length of under regional responsibility of Sambas regency in 2022, reached 901.397 kilometers. The proportion of asphalted road length was 36.92 percent; 35.29 percent was gravel road and 27.80 percent was soil road. If evaluated from its condition, 33.27 percent of Sambas Regency roads its condition is good; 35.43 percent is condition of moderate; 15.67 percent of damage condition and 15.62 percent of severely damaged condition.

Angkutan Laut**Sea Transportation**

Angkutan laut merupakan sarana perhubungan yang sangat penting dan strategis bagi Kabupaten Sambas. Untuk itu pembangunan pelayaran perlu terus ditingkatkan dan diperluas, termasuk penyempurnaan manajemen dan dukungan fasilitas pelabuhan.

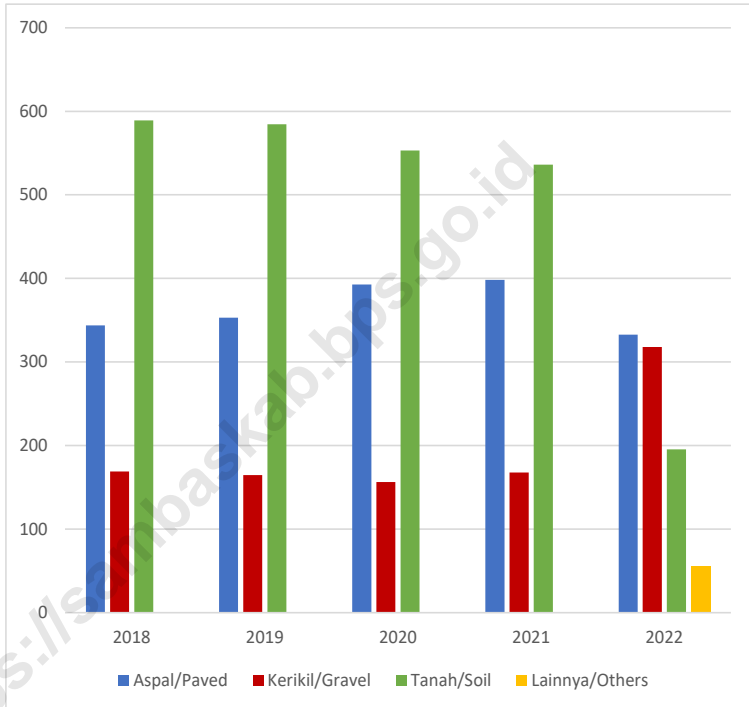
Sea transportation is very important strategic to support regional development in uniting the whole Sambas Regency. Therefore, the development of regional sea transportation, management improvement and port facilities need to be maintained.

Di Kabupaten Sambas fungsi pelabuhan selain sebagai angkutan barang, kapal-kapal yang masuk ke pelabuhan juga mengangkut penumpang. Jumlah penumpang yang menggunakan jasa angkutan keluar (embarkasi) pada tahun 2022 sebanyak 5.342 orang. Sementara itu, jumlah penumpang yang masuk (debarkasi) ke kabupaten Sambas sebanyak 6.507 orang.

In Region of Sambas, the function of harbor besides as transportation of goods, ships and also for passenger transportation. The number of passengers embarked in 2020 was 5,342 people. Similarly, the number of passengers debarked to Sambas Regency was 6,507 people.

Gambar 8.1
Figures

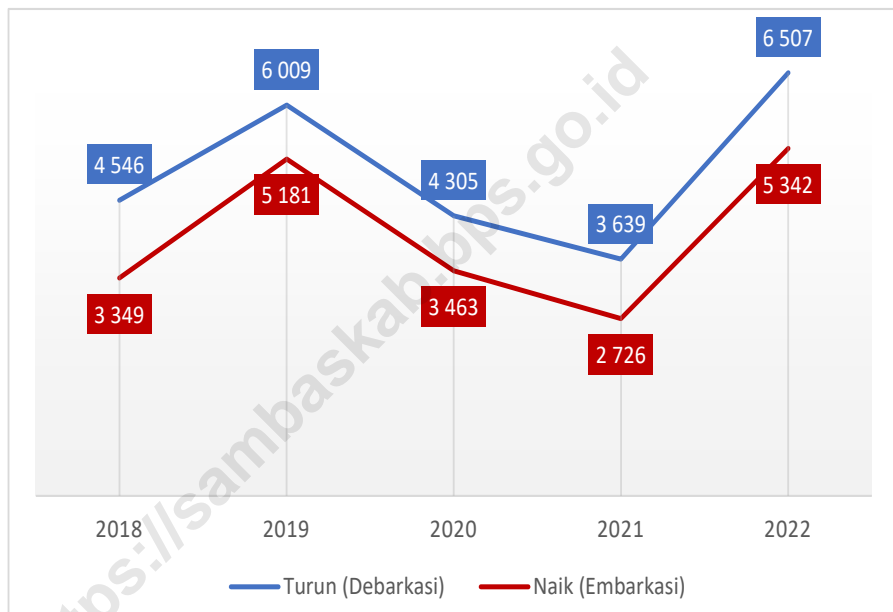
Panjang Jalan Kabupaten Sambas Menurut Jenis Permukaan, 2018-2022, (Kilometer)
Length of Roads by Type of Road Surface in Sambas Regency/Municipality (km), 2018-2022



Sumber/Source : Dinas Pekerjaan Umum dan Penataan Ruang Kabupaten Sambas

Gambar 8.2
Figures

Arus Penumpang Kapal Laut, 2022
Pasenger Arrival of Shipping, 2022



Sumber/Source : Badan Pusat Statistik Kabupaten Sambas

8.1 TRANSPORTASI TRANSPORTATION

Tabel 8.1.1 Panjang Jalan Kabupaten Sambas Menurut Jenis Permukaan, 2018-2022, (Kilometer)
Length of Roads by Type of Road Surface in Sambas Regency/Municipality (km), 2018-2022

Jenis Permukaan Jalan <i>Type of Road Surface</i>	2018	2019	2020	2021	2022
(1)	(3)	(4)	(5)	(6)	(7)
Aspal/Paved	343,946	353,038	392,699	398,274	332,779
Kerikil/Gravel	169,026	164,605	156,424	167,874	318,068
Tanah/Soil	589,234	584,563	553,083	536,058	195,333
Lainnya/Others	-	-	-	-	55,217
Jumlah/Total	1 102,206	1 102,206	1 102,206	1 102,206	901,397

Sumber/Source: Dinas Pekerjaan Umum dan Penataan Ruang Kabupaten Sambas

Tabel 8.1.2 Panjang Jalan Menurut Kondisi Jalan di Kabupaten/Kota Sambas (km), 2018-2022
Length of Roads by Condition of Roads in Sambas Regency/Municipality (km), 2018-2022

Kondisi Jalan <i>Condition of Roads</i>	2018	2019	2020	2021	2022
(1)	(3)	(4)	(5)	(6)	(7)
Baik/Good	548,108	580,581	639,587	728,738	299,928
Sedang/Moderate	165,110	153,75	125,725	100,739	319,366
Rusak/Damage	128,675	118,376	112,892	99,317	141,280
Rusak Berat/Heavy Damage	260,313	249,514	224,002	173,412	140,823
Jumlah/Total	1 102,206	1 102,206	1 102,206	1 102,206	901,397

Sumber/Source: Dinas Pekerjaan Umum dan Penataan Ruang Kabupaten Sambas

Tabel 8.1.3 Panjang Jalan Menurut Status Pengawasan dan Jenis Permukaan (Kilometer), 2022
Length of Roadway by Responsibility Status and Type of Surface (Kilometer), 2022

Status Pengawasan <i>Responsibility Status</i>	Jenis Permukaan / Type of Surface				Jumlah Totals
	Aspal <i>Asphalted</i>	Kerikil <i>Gravel</i>	Tanah <i>Earth</i>	Lainnya <i>Others</i>	
(1)	(2)	(3)	(4)	(5)	(6)
Nasional / <i>National</i>	188,540	24,000	-	-	212,540
Propinsi / <i>Province</i>	84,450	14,300	-	-	98,750
Kabupaten / <i>Regency</i>	332,779	318,068	195,333	55,217	901,397
Desa / <i>Village</i>	353,224	230,126	128,880	186,396	898,626
Strategis Nasional / <i>National Strategy</i>	-	-	-	-	-
2022	958,163	586,874	325,063	241,613	2 111,713
2021	787,869	413,709	935,544	-	2 137,122
2020	785,057	392,522	956,133	-	2 133,712
2019	726,396 ¹	428,253 ¹	963,633 ¹	-	2 118,282 ¹
2018	747,609	441,116	1 026,033	-	2 214,757

Sumber/Source: : Dinas Pekerjaan Umum dan Penataan Ruang Kabupaten Sambas

Catatan: Revisi panjang jalan Nasional 2019 untuk Aspal, kerikil dan Tanah sebesar : 174km, 3km dan 18km

Data panjang jalan Provinsi 2019 untuk Aspal, kerikil dan Tanah sebesar: 95,2km dan 3,6km

Tabel 8.1.4 Panjang Jalan Menurut Status Pengawasan dan Kondisi Jalan (Kilometer), 2022
Length of Roadway by Responsibility Status and Conditions of Roads (Kilometer), 2022

Status Pengawasan <i>Responsibility Status</i>	Kondisi Jalan / <i>Conditions of Roads</i>				Jumlah <i>Totals</i>
	Baik <i>Goods</i>	Sedang <i>Moderate</i>	Rusak <i>Damage</i>	Rusak Berat <i>Heavy Damage</i>	
(1)	(2)	(3)	(4)	(5)	(6)
Nasional / <i>National</i>	177,010	26,320	6,220	3,390	212,940
Propinsi / <i>Province</i>	49,300	38,460	10,890	0,100	98,750
Kabupaten / <i>Regency</i>	299,928	319,366	141,280	140,823	901,397
Desa / <i>Village</i>	361,951	250,210	127,680	158,785	898,626
Strategis Nasional / <i>National Strategy</i>	-	-	-	-	-
2022	888,189	634,356	286,070	303,098	2 111,713
2021	1 299,580	367,835	190,357	279,350	2 137,122
2020	1 326,901	344,854	189,391	275,077	2 136,223
2019	1 308,575 †	326,402 †	215,705 †	267,600 †	2 118,282 †

Catatan/Notes : Revisi panjang jalan Nasional Tahun 2019 untuk kondisi baik, sedang, rusak dan rusak berat : 174km, 3km dan 18km
 Panjang jalan provinsi Tahun 2019 untuk kondisi baik, sedang, rusak dan rusak berat: 24,5km, 39,2km, 23,7kmdan 11,3km

Sumber/Source : Dinas Pekerjaan Umum dan Penataan Ruang Kabupaten Sambas

Tabel 8.1.5 Arus Penumpang Kapal Laut, 2022
Table Pasenger Arrival of Shiping, 2022

<i>Bulan</i> <i>Month</i>	Unit Kapal Ships per unit	Turun Debarkasi	Naik Embarkasi
(1)	(2)	(3)	(4)
Januari / January	7	257	376
Februari / February	6	257	321
Maret / March	8	588	313
April / April	7	674	210
Mei / May	9	1 130	939
Juni / June	7	957	507
Juli / July	6	511	630
Agustus / August	6	281	511
September / September	3	221	185
Oktober / October	3	242	144
November / November	8	475	865
Desember / December	6	914	341
2022	76	6 507	5 342
2021	72	3 639	2 726
2020	38	4 305	3 463
2019	43	6 009	5 181
2018	70	4 546	3 349

Sumber/Source: : Badan Pusat Statistik Kabupaten Sambas

Tabel 8.1.6 Banyaknya Kunjungan Kapal di Pelabuhan Kabupaten Sambas, 2022
Table 8.1.6 **Number of Shipping Arrival in Sambas Regency Port, 2022**

Bulan Month	Luar Negeri Oversea		Dalam Negeri Domestic		Jumlah Total	
	Unit	GRT	Unit	GRT	Unit	GRT
(1)	(2)	(3)	(4)	(5)	(6)	(7)
Januari / January	-	-	27	22 336	27	22 336
Februari / February	-	-	32	18 076	32	18 076
Maret / March	-	-	37	27 408	37	27 408
April / April	-	-	36	24 588	36	24 588
Mei / May	-	-	32	25 402	32	25 402
Juni / June	-	-	32	21 850	32	21 850
Juli / July	-	-	27	17 643	27	17 643
Agustus / August	-	-	28	19 999	28	19 999
September / September	-	-	27	14 164	27	14 164
Oktober / October	-	-	25	13 225	25	13 225
November / November	-	-	36	25 684	36	25 684
Desember / December	-	-	37	27 822	37	27 822
2022	-	-	376	258 197	376	258 197
2021	-	-	434	285 097	434	285 097
2020	4	2 470	460	250 342	464	252 812
2019	2	980	516	260 959	518	261 939
2018	-	-	512	253 630	512	253 630

Sumber/Source: : Badan Pusat Statistik Kabupaten Sambas


BAB 9 (Chapter 9)

Perbankan, Koperasi, dan Harga-harga
Banking, Cooperative, and Prices

RATA-RATA HARGA ECERAN DI KABUPATEN SAMBAS 2022

RETAIL PRICES OF COMMODITIES IN SAMBAS REGENCY 2022

Terlur/Kg
(Eggs/Kg)



Rp 27.600

Daging ayam ras/Kg
(Broiler meat/Kg)



Rp 44.158

Ikan teri besar/Kg
(Big Anchovy/Kg)



Rp 76.750

Beras/Kg
(Rice/Kg)



Rp 10.292

Sumber/Source :

Badan Pusat Statistik Kabupaten Sambas



PENJELASAN TEKNIS

1. Koperasi adalah badan usaha yang beranggotakan orang seorang atau badan hukum koperasi.
2. Inflasi merupakan suatu proses meningkatnya harga-harga secara umum dan terus-menerus yang berkaitan dengan mekanisme pasar yang dapat disebabkan oleh berbagai faktor, antara lain, konsumsi masyarakat yang meningkat, berlebihnya likuiditas di pasar yang memicu konsumsi atau bahkan spekulasi, sampai termasuk juga akibat adanya ketidaklancaran distribusi barang.

TECHNICAL NOTES

1. *Cooperative is an establishment that its members are people or establishments with legal status of cooperative and its activities based on people economic movement.*
2. *Inflation is a process of increasing prices in general and continuously related to market mechanisms that can be caused by various factors, among others, increased public consumption, excess liquidity in the market that triggers consumption or even speculation, to include also due to the uneven distribution of goods.*

ULASAN

Harga-Harga

Pada tahun 2022, rata-rata harga komoditas cenderung naik. Dimana harga bahan makanan seperti tepung terigu mengalami kenaikan signifikan sebesar 18,96 persen dibanding tahun 2021. Sedangkan harga beras lokal dan ketela pohon cenderung stabil.

Perkembangan harga eceran gula pasir mengalami kenaikan sebesar 11,20 persen dibanding tahun 2021. Harga cabai rawit mengalami peningkatan signifikan sebesar 14,61 persen menjadi 72.133 rupiah pada tahun 2022. Sedangkan bumbu-bumbuan seperti bawang merah besar dan bawang putih sedang cenderung stabil.

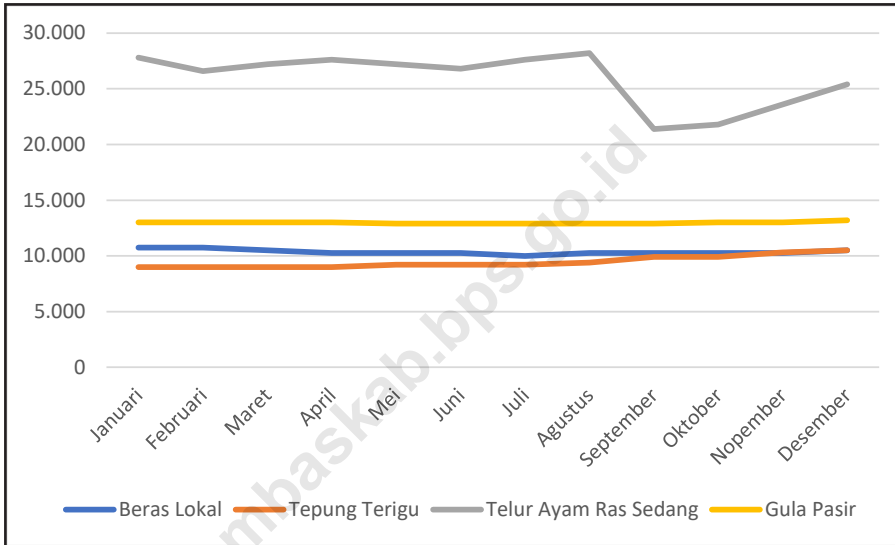
DESCRIPTION

Prices

In 2022, the average commodity price tend to rise. Where the price of food ingredients such as wheat flour has increased significantly by 18.96 percent compared to 2021. Meanwhile, the prices of local rice and cassava tend to be stable.

The development of granulated sugar prices increased by 11.20 percent compared to 2021. The price of cayenne pepper has increased significantly by 14.61 percent to 72,133 rupiahs in 2022. Meanwhile, spices such as large onions and medium garlic also has decreased, which were 11.91 percent and 18.76 percent.

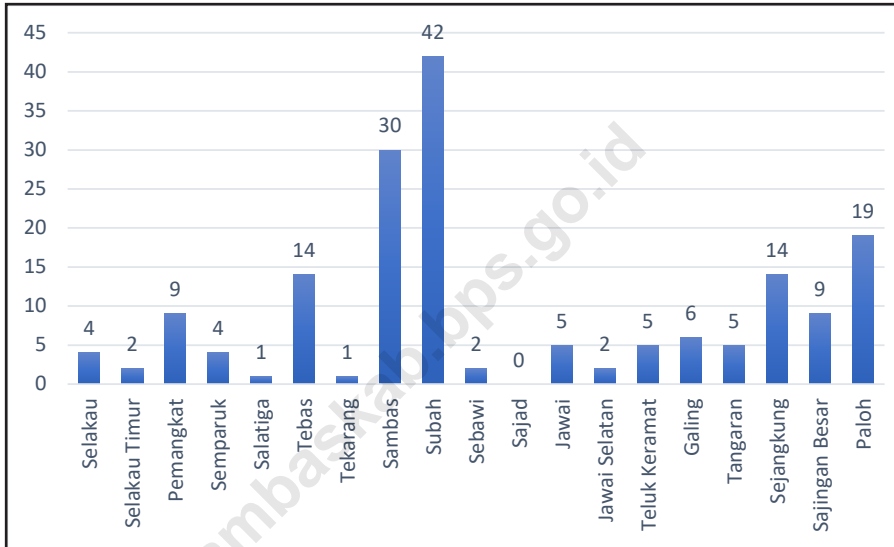
Gambar 9.1 Perkembangan Harga Beberapa Komoditas Pokok (Rupiah/Kilogram), 2022
Figures 9.1 Trend of Primary Basic Goods Prices (Rupiahs/Kilogram), 2022



Sumber/Source : Badan Pusat Statistik Kabupaten Sambas

Gambar 9.2
Figures

Jumlah Koperasi Aktif Menurut Kecamatan di Kabupaten Sambas, 2022
Number of Active Cooperative by Subdistrict in Sambas Regency, 2022



Sumber/Source : Dinas Koperasi, Usaha Kecil, Menengah, Perindustrian dan Perdagangan Kabupaten Sambas

9.1 KOPERASI COOPERATIVE

Tabel 9.1 Jumlah Koperasi Aktif Menurut Kecamatan di Kabupaten Sambas, 2019-2022
Number of Active Cooperative by Subdistrict in Sambas Regency, 2019-2022

No	Kecamatan Subdistrict	2019	2020	2021	2022
(1)	(2)	(3)	(4)	(5)	(6)
1	Selakau	2	2	4	17
2	Selakau Timur	2	2	2	6
3	Pemangkat	8	9	9	37
4	Semparuk	4	4	4	10
5	Salatiga	1	1	1	4
6	Tebas	10	12	14	46
7	Tekarang	1	1	1	6
8	Sambas	22	25	30	96
9	Subah	34	37	42	61
10	Sebawi	2	2	2	6
11	Sajad	-	-	-	4
12	Jawai	4	5	5	15
13	Jawai Selatan	2	2	2	6
14	Teluk Keramat	5	5	5	16
15	Galing	3	5	6	15
16	Tangaran	5	5	5	12
17	Sejangkung	10	13	14	25
18	Sajingan Besar	7	8	9	15
19	Paloh	11	17	19	34
Kabupaten Sambas		133	155	174	431

Sumber/Source: Dinas Koperasi, Usaha Kecil, Menengah, Perindustrian dan Perdagangan Kabupaten Sambas

Tabel
Table 9.2**Banyaknya Koperasi Menurut Jenisnya di Kabupaten Sambas, 2022**
Number of Cooperatives by Kind of Cooperative in Sambas Regency, 2022

No	Kecamatan Subdistrict	Jenis Koperasi/ Kind of Cooperative						
		KUD	KPN	KOP.BUN	KOP.TAN	KOP.NEL	KOP.KAR	KSU
(1)	(2)	(3)	(4)	(5)	(6)	(7)	(8)	(9)
1	Selakau	1	1	-	2	4	-	1
2	Selakau Timur	1	-	1	2	-	-	-
3	Pemangkat	3	5	-	1	6	1	6
4	Semparuk	3	-	-	1	-	-	-
5	Salatiga	1	-	-	-	-	-	1
6	Tebas	6	1	6	8	-	1	7
7	Tekarang	-	-	-	5	-	-	1
8	Sambas	1	27	8	2	-	4	16
9	Subah	1	-	38	-	-	2	9
10	Sebawi	1	-	-	-	-	-	2
11	Sajad	-	-	2	-	-	-	1
12	Jawai	1	2	-	3	3	1	2
13	Jawai Selatan	3	-	-	1	-	1	1
14	Teluk Keramat	3	2	1	2	-	-	4
15	Galing	2	-	10	-	-	-	1
16	Tangaran	1	-	-	6	-	-	1
17	Sejangkung	2	1	10	2	-	3	1
18	Sajingan Besar	2	-	6	-	-	-	3
19	Paloh	-	1	6	3	5	-	7
2022		32	40	88	38	18	13	64

Sumber/Source: Dinas Koperasi, Usaha Kecil, Menengah, Perindustrian dan Perdagangan Kabupaten Sambas

9.2 HARGA-HARGA PRICES

Tabel 9.2.1 **Perkembangan Harga Rata-Rata Bahan Makanan di Kabupaten Sambas (Rupiah/Kilogram), 2022**
Table 9.2.1 **Trend of Average Basic Primary Goods Price in Sambas Regency (Rupiahs/Kilogram), 2022**

Bulan Month	Beras / Rice		Tepung Terigu Flour	Ketela Pohon Cassava
	Beras Lokal Local Rice	Beras Pandan Wangi / Pandan Wangi Rice		
(1)	(2)	(3)	(4)	(5)
Januari/January	10 100	-	10 143	3 000
Februari/February	10 100	-	10 429	3 000
Maret/March	9 900	-	10 714	3 500
April/April	10 200	-	10 429	3 667
Mei/May	10 200	-	11 429	3 667
Juni/June	10 200	-	11 286	3 667
Juli/July	10 400	-	11 429	3 667
Agustus/August	10 400	-	11 571	3 667
September/September	10 600	-	11 857	3 667
Oktober/October	10 600	-	11 857	3 667
November/November	10 600	-	12 000	3 667
Desember/December	10 600	-	12 000	3 667
2022	10 292	-	11 262	3 542
2021	10 354	-	9 467	3 458
2020	10 408	-	9 533	2 931
2019	10 313	-	9 140	2 503
2018	10 138	...	8 275	2 958

Sumber/Source: Badan Pusat Statistik Kabupaten Sambas/BPS-Statistics Sambas Regency

Tabel
Table 9.2.2**Perkembangan Harga Rata-Rata Ikan Diawetkan di
Kabupaten Sambas (Rupiah/Kilogram), 2022**
**Trend of Salted-fish Price in Sambas Regency (Rupiahs/
Kilogram), 2022**

Bulan Month	Ikan Gabus Snakehead Fish		Ikan Teri Anchovy	
	Besar Big	Sedang Middle	Besar Big	Sedang Middle
(1)	(2)	(3)	(4)	(5)
Januari/January	...	73 333	78 333	86 250
Februari/February	...	73 333	78 333	85 000
Maret/March	...	73 333	77 667	82 500
April/April	...	70 000	75 000	82 500
Mei/May	...	70 000	74 333	83 750
Juni/June	...	71 667	74 333	82 500
Juli/July	...	71 667	76 000	82 500
Agustus/August	...	71 667	76 000	82 500
September/September	...	73 333	80 000	84 500
Oktober/October	...	78 333	80 000	83 750
November/November	...	78 333	76 000	80 000
Desember/December	...	78 333	75 000	80 000
2022	...	73 611	76 750	82 979
2021	...	73 292	80 396	75 917
2020	...	57 500	83 152	69 761
2019	...	52 083	74 375	67 708
2018	...	50 000	80 667	70 833

Sumber/Source: Badan Pusat Statistik Kabupaten Sambas/BPS-Statistics Sambas Regency

Lanjutan Tabel/*Continued Table* 9.2.2

Bulan Month	Ikan Sepat Sepat Fish	
	Besar Big	Sedang Middle
(1)	(6)	(7)
Januari/January	...	64 000
Februari/February	...	64 000
Maret/March	...	64 000
April/April	...	65 000
Mei/May	...	64 600
Juni/June	...	65 600
Juli/July	...	65 000
Agustus/August	...	65 000
September/September	...	66 000
Oktober/October	...	68 000
November/November	...	69 000
Desember/December	...	69 000
2022	...	65 767
2021	...	65 417
2020
2019
2018

Sumber/Source: Badan Pusat Statistik Kabupaten Sambas /BPS-Statistics Sambas Regency

Catatan/Note: Ikan tongkol diubah dengan ikan sepat

Tabel
Table 9.2.3**Perkembangan Harga Telur di Kabupaten Sambas
(Rupiah/Kilogram), 2022**
**Trend of Eggs Price in Sambas Regency (Rupiahs/Kilogram),
2022**

Bulan Month	Telur Ayam Buras Free-range Chicken Eggs	Telur Ayam Ras Purebred Chicken Eggs		Telur (asin) Itik Ducks Eggs
		Besar Big	Sedang Middle	
(1)	(2)	(3)	(4)	(5)
Januari/January	2 500	...	28 800	3 833
Februari/February	2 500	...	26 400	3 833
Maret/March	2 500	...	25 000	3 833
April/April	2 500	...	28 000	3 833
Mei/May	2 500	...	26 600	3 833
Juni/June	2 500	...	27 000	3 833
Juli/July	2 500	...	28 000	3 833
Agustus/August	2 500	...	27 800	3 833
September/September	2 500	...	27 800	3 833
Oktober/October	2 500	...	27 400	3 833
November/November	2 500	...	28 200	3 833
Desember/December	2 500	...	30 200	4 083
2022	2 500	...	27 600	3 854
2021	2 500	...	25 933	4 500
2020	2 667	...	25 054	4 167
2019	2 667	...	24 530	4 000
2018	2 750	...	23 400	4 042

Sumber/Source: Badan Pusat Statistik Kabupaten Sambas /BPS-Statistics Sambas Regency

Tabel
Table 9.2.4

Perkembangan Harga Eceran Gula Pasir dan Bumbu-Bumbuan di Kabupaten Sambas (Rupiah/Kilogram), 2022
Trend of Sugar and Spices Price in Sambas Regency (Rupiahs/Kilogram), 2022

Bulan Month	Gula Pasir Sugar	Bawang Merah Onions		Bawang Putih Garlics	
		Besar Big	Sedang Middle	Besar Big	Sedang Middle
(1)	(2)	(3)	(4)	(5)	(6)
Januari/January	14 300	32 500	28 000
Februari/February	14 600	32 500	27 600
Maret/March	14 250	36 667	30 000
April/April	14 250	32 667	29 800
Mei/May	14 250	30 000	30 600
Juni/June	14 500	38 333	33 200
Juli/July	14 333	38 333	29 400
Agustus/August	14 250	36 667	25 200
September/September	14 583	36 667	24 800
Oktober/October	14 583	35 000	24 800
November/November	14 583	31 667	25 000
Desember/December	14 667	34 000	25 600
2022	14 429	34 583	27 833
2021	12 975	34 833	27 783
2020	14 300	39 542	34 200
2019	12 771	24 750	27 476
2018	13 333	27 517	25 900

Sumber/Source: Badan Pusat Statistik Kabupaten Sambas /BPS-Statistics Sambas Regency

Lanjutan Tabel/Continued Table 9.2.4

Bulan Month	Cabai Merah Red Chilies		Cabai Rawit Little Chilies	
	Besar Big	Kecil Small	Besar Big	Kecil Small
(1)	(7)	(8)	(9)	(10)
Januari/January	52 500	...	77 000	...
Februari/February	52 500	...	81 000	...
Maret/March	52 500	...	77 000	...
April/April	50 000	...	70 000	...
Mei/May	50 000	...	64 000	...
Juni/June	50 000	...	76 000	...
Juli/July	52 500	...	83 000	...
Agustus/August	53 750	...	69 000	...
September/September	57 500	...	72 000	...
Oktober/October	60 000	...	67 000	...
November/November	62 500	...	61 600	...
Desember/December	62 500	...	68 000	...
2022	54 688	...	72 133	...
2021	53 125	...	62 938	...
2020	52 500	...	48 750	...
2019	47 188	...	59 583	...
2018	46 938	...	56 739	...

Sumber/Sources: Badan Pusat Statistik Kabupaten Sambas /BPS-Statistics Sambas Regency

Tabel
Table 9.2.5**Perkembangan Harga Komoditi Lemak dan Minyak di Kabupaten Sambas (Rupiah/Kilogram), 2022**
Trend of Fats, Oil and Sugar Price in Sambas Regency (Rupiahs/Kilogram), 2022

Bulan Month	Kelapa Coconut		Minyak Goreng Cooking Oil	Minyak Kelapa Coconut Oil
	Parut Grated	Belum Parut Not Grated		
(1)	(2)	(3)	(4)	(5)
Januari/January	...	3 767	19 000	12 000
Februari/February	...	3 433	19 000	12 000
Maret/March	...	3 100	19 400	12 000
April/April	...	3 167	19 600	12 000
Mei/May	...	3 167	18 800	12 000
Juni/June	...	3 167	17 600	12 000
Juli/July	...	3 167	15 800	12 000
Agustus/August	...	3 500	14 400	12 000
September/September	...	3 500	15 200	12 000
Oktober/October	...	3 500	15 200	12 000
November/November	...	3 500	14 600	12 000
Desember/December	...	3 500	14 200	12 000
2022	...	3 372	16 900	12 000
2021	...	3 350	15 800	12 000
2020	...	2 650	13 158	12 000
2019	...	2 261	11 683	12 000
2018	...	2 250	14 025	18 622

Sumber/Source: Badan Pusat Statistik Kabupaten Sambas /BPS-Statistics Sambas Regency

Tabel
Table 9.2.6**Perkembangan Harga Daging di Kabupaten Sambas
(Rupiah/Kilogram), 2022**
**Trend of Meat Price in Sambas Regency (Rupiahs/Kilogram),
2022**

Bulan Month	Daging Ayam Ras Broiler Meat	Ayam Buras Hidup Free Range Chicken	Daging Sapi Beef
(1)	(2)	(3)	(4)
Januari/January	41 800	71 250	135 000
Februari/February	41 800	67 500	135 000
Maret/March	42 800	63 750	135 000
April/April	43 750	69 750	137 500
Mei/May	45 000	69 750	145 000
Juni/June	47 250	69 750	146 250
Juli/July	47 750	66 000	142 500
Agustus/August	44 000	69 750	142 500
September/September	44 500	69 750	147 500
Oktober/October	45 250	69 750	147 500
November/November	44 750	69 750	148 750
Desember/December	41 250	69 750	148 750
2022	44 158	68 875	142 604
2021	42 350	48 750	131 042
2020	40 200	67 500	126 667
2019	41 833	66 250	126 667
2018	39 583	65 833	127 500

Sumber/Source: Badan Pusat Statistik Kabupaten Sambas /BPS-Statistics Sambas Regency

BAB 10

Chapter

PENGELUARAN PENDUDUK POPULATION EXPENDITURE

Rata-rata Pengeluaran
Per Kapita Sebulan Untuk
Komoditas Makanan

Rp 625.057

Rp 422.223

Rata-rata Pengeluaran
Per Kapita Sebulan Untuk
Komoditas Non Makanan

PENJELASAN TEKNIS

1. Pengeluaran rata-rata per kapita adalah biaya yang dikeluarkan untuk konsumsi semua anggota rumah tangga selama sebulan baik yang berasal dari pembelian, pemberian maupun produksi sendiri dibagi dengan banyaknya anggota rumah tangga dalam rumah tangga tersebut.

TECHNICAL NOTES

1. *Per capita Average Expenditure is the cost spent for all household members consumption during the month, whether from purchasing, giving or own production, divided by the number of household members in the household.*

<https://sambaskab.bps.go.id>

ULASAN

Proporsi pengeluaran bukan makanan terhadap seluruh pengeluaran merupakan salah satu cerminan kesejahteraan penduduk. Hal ini sesuai dengan teori Hukum Engel, yang menyatakan bahwa semakin besar proporsi tersebut menunjukkan bahwa semakin tinggi pula tingkat kesejahtraannya. Sebaliknya, jika proporsi itu mengecil berarti refleksi tingkat kesejahteraan semakin menurun.

Rata-rata pengeluaran per kapita perbulan Kabupaten Sambas berdasarkan data hasil Survei Sosial Ekonomi Nasional (Susenas) Maret tahun 2021 mencapai 515.040 rupiah untuk makanan dan 440.100 rupiah untuk non makanan.

Jika dilihat menurut golongan pengeluaran perkapita perbulan untuk makanan ataupun non makanan, rumah tangga di Kabupaten Sambas paling banyak memiliki pengeluaran perkapita sebesar 300.000 hingga 499.000 rupiah.

DESCRIPTION

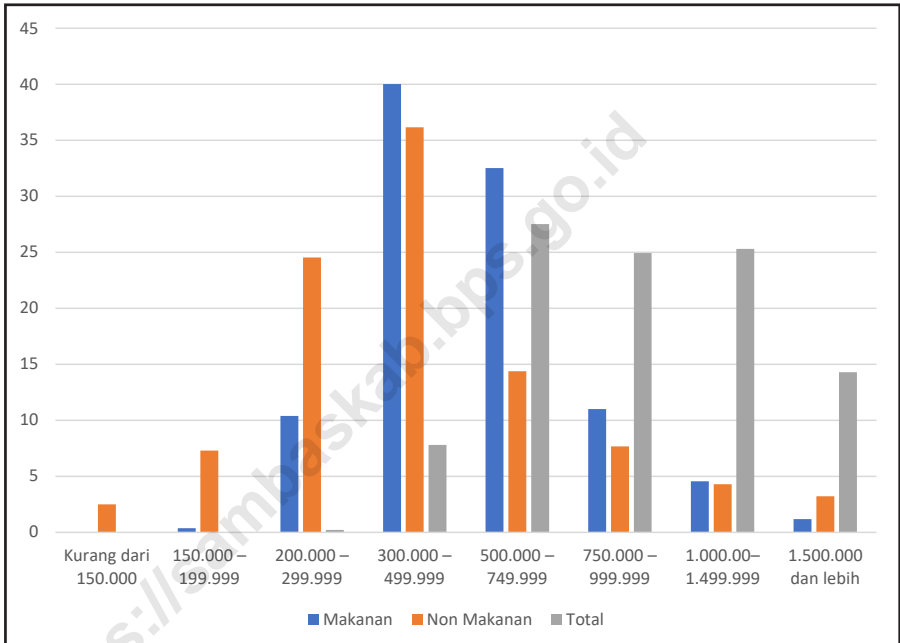
The proportion of non-food expenditure to total expenditure represent one of the population welfare. This is consistent with Engel's Law theory, which states that the bigger proportion indicate the higher prosperity. On the contrary, if that proportion getting smaller it means prosperity rate decreased.

The average monthly expenditure percapita in Sambas Regency based on Socio-Economic Survey (Susenas) March 2021 data was 515,040 rupiahs for food and 440,100 rupiahs for nonfood.

From the classification of monthly per capita expenditure for food or non food, households in Sambas district have the most per capita expenditure of 300,000 to 499,000 rupiahs.

Gambar 10.1
Figures

Persentase Rumah Tangga di Kabupaten Sambas Menurut Golongan Pengeluaran Perkapita Per Bulan, 2022
Percentage of Households in Sambas Regency by Monthly Expenditure per Capita, 2022



Sumber/Source: BPS, Survei Sosial Ekonomi Nasional (Susenas) Maret/BPS-Statistics Indonesia, National Socioeconomic Survey March

Gambar 10.2 **Persentase Pengeluaran Rata-Rata (Makanan) Sebulan Menurut Kelompok Barang, 2022**
Percentage of Monthly Average Expenditure (Food) by Goods Group, 2022



Sumber/Source : BPS, Survei Sosial Ekonomi Nasional (Susenas) Maret/BPS-Statistics Indonesia, National Socioeconomic Survey March

Tabel
Table 10.1

Rata-rata Pengeluaran Per Kapita Sebulan Menurut Kelompok Komoditas (rupiah) di Kabupaten Sambas, 2021 dan 2022
Monthly Average Expenditure per Capita by Commodity Group (rupiahs) in Sambas Regency, 2021 and 2022

Kelompok Komoditas/ <i>Commodity Group</i>	2021	2022
(1)	(2)	(3)
Makanan/<i>Food</i>		
Padi-padian/ <i>Cereals</i>	72 427	61 685
Umbi-umbian/ <i>Tubers</i>	4 117	3 070
Ikang/ <i>Fish</i>	76 212	63 456
Daging/ <i>Meat</i>	16 538	15 734
Telur dan susu/ <i>Eggs and milk</i>	31 121	27 000
Sayur-sayuran/ <i>Vegetables</i>	41 766	37 157
Kacang-kacangan/ <i>Legumes</i>	7 797	6 598
Buah-buahan/ <i>Fruits</i>	14 738	20 482
Minyak dan kelapa/ <i>Oil and coconut</i>	13 897	15 388
Bahan minuman/ <i>Beverage stuffs</i>	20 556	19 582
Bumbu-bumbuan/ <i>Spices</i>	16 853	14 872
Bahan Makanan lainnya/ <i>Miscellaneous food items</i>	9 431	10 119
Makanan dan minuman jadi/ <i>Prepared food and beverages</i>	128 583	267 355
Rokok dan Tembakau/ <i>Cigarettes and Tobacco</i>	61 004	62 558
Jumlah Makanan/<i>Total Food</i>	515 040	625 057
Bukan Makanan/<i>Non Food</i>		
Perumahan dan fasilitas rumah tangga/ <i>Housing and household facilities</i>	241 422	232 245
Aneka barang dan jasa/ <i>Goods and services</i>	84 311	85 000
Pakaian, alas kaki, dan tutup kepala/ <i>Clothing, footwear, and headgear</i>	24 507	23 321
Barang tahan lama/ <i>Durable goods</i>	53 013	45 296
Pajak, pungutan, dan asuransi/ <i>Taxes and insurance</i>	32 511	29 778
Keperluan pesta dan upacara/ <i>Parties and ceremonies</i>	4 337	6 584
Jumlah Bukan Makanan/<i>Total Non Food</i>	440 100	422 223
Jumlah/<i>Total</i>	955 140	1 047 280

Sumber/*Source*: BPS, Survei Sosial Ekonomi Nasional (Susenas) Maret/BPS-Statistics Indonesia, National Socioeconomic Survey March

Tabel
Table 10.2**Persentase Pengeluaran Per Kapita Sebulan Menurut Kelompok Komoditas di Kabupaten Sambas, 2021 dan 2022**
Percentage of Monthly Expenditure per Capita by Commodity Group in Sambas Regency, 2021 and 2022

Kelompok Komoditas/ <i>Commodity Group</i>	2021	2022
(1)	(2)	(3)
Makanan/<i>Food</i>		
Padi-padian/ <i>Cereals</i>	7,58	5,89
Umbi-umbian/ <i>Tubers</i>	0,43	0,29
Ikang/ <i>Fish</i>	7,98	6,06
Daging/ <i>Meat</i>	1,73	1,50
Telur dan susu/ <i>Eggs and milk</i>	3,26	2,58
Sayur-sayuran/ <i>Vegetables</i>	4,37	3,55
Kacang-kacangan/ <i>Legumes</i>	0,82	0,63
Buah-buahan/ <i>Fruits</i>	1,54	1,96
Minyak dan kelapa/ <i>Oil and coconut</i>	1,45	1,47
Bahan minuman/ <i>Beverage stuffs</i>	2,15	1,87
Bumbu-bumbuan/ <i>Spices</i>	1,76	1,42
Bahan Makanan lainnya/ <i>Miscellaneous food items</i>	0,99	0,97
Makanan dan minuman jadi/ <i>Prepared food and beverages</i>	13,46	25,53
Rokok dan Tembakau/ <i>Cigarettes and Tobacco</i>	6,39	5,97
Jumlah Makanan/<i>Total Food</i>	53,92	59,68
Bukan Makanan/<i>Non Food</i>		
Perumahan dan fasilitas rumah tangga/ <i>Housing and household facilities</i>	25,28	22,18
Aneka barang dan jasa/ <i>Goods and services</i>	8,83	8,12
Pakaian, alas kaki, dan tutup kepala/ <i>Clothing, footwear, and headgear</i>	2,57	2,23
Barang tahan lama/ <i>Durable goods</i>	5,55	4,33
Pajak, pungutan, dan asuransi/ <i>Taxes and insurance</i>	3,40	2,84
Keperluan pesta dan upacara/kenduri/ <i>Parties and ceremonies</i>	0,45	0,63
Jumlah Bukan Makanan/<i>Total Non Food</i>	46,08	40,32
Jumlah/<i>Total</i>	100,00	100,00

Sumber/*Source*: BPS, Survei Sosial Ekonomi Nasional (Susenas) Maret/BPS-Statistics Indonesia, National Socioeconomic Survey March

Tabel
Table 10.3**Persentase Penduduk Menurut Golongan Pengeluaran Per Kapita Sebulan di Kabupaten Sambas, 2022**
Percentage of Population by Class of Monthly Expenditure per Capita in Sambas Regency, 2022

Golongan Pengeluaran Per Kapita Sebulan (rupiah) Class of Monthly Expenditure per Capita (rupiahs)	Persentase Penduduk Percentage of Population
(1)	(2)
< 150 000	-
150 000–199 999	-
200 000–299 999	-
300 000–499 999	5,47
500 000–749 999	24,77
750 000–999 999	31,18
1 000 000–1 499 999	24,85
> 1 500 000	13,73
Jumlah/Total	100,00

Sumber/Source: BPS, Survei Sosial Ekonomi Nasional (Susenas) Maret/BPS-Statistics Indonesia, National Socioeconomic Survey March

Tabel
Table 10.4**Rata-rata Konsumsi Kalori Per Kapita Sehari Menurut Kelompok Komoditas Makanan di Kabupaten Sambas (KKAL), 2021 dan 2022*****Average Calorie Consumption Per Capita Per Day According To Food Commodity Group in Sambas Regency (KCAL), 2021 and 2022***

No	Kelompok Komoditas/Commodity Group	2021	2022
(1)	(2)	(3)	(4)
1	Padi-padian/Cereals	924,88	783,83
2	Umbi-umbian/Tubers	34,11	23,21
3	Ikang/Fish	80,35	65,45
4	Daging/Meat	44,31	35,96
5	Telur dan susu/Eggs and milk	50,47	42,25
6	Sayur-sayuran/Vegetables	24,90	22,23
7	Kacang-kacangan/Legumes	24,73	20,13
8	Buah-buahan/Fruits	41,22	43,57
9	Minyak dan kelapa/Oil and coconut	239,07	182,61
10	Bahan minuman/Beverage stuffs	135,98	118,98
11	Bumbu-bumbuan/Spices	13,91	11,37
12	Bahan Makanan lainnya/Miscellaneous food items	44,96	42,20
13	Makanan dan minuman jadi/Prepared food and beverages	405,28	535,28
14	Rokok dan Tembakau/Cigarettes and Tobacco	-	-
Jumlah makanan/Total food		2 064,16	1 927,09

Sumber/Source: BPS, Survei Sosial Ekonomi Nasional (Susenas) Maret/BPS-Statistics Indonesia, National Socioeconomic Survey March

Tabel
Table 10.5

Rata-rata Konsumsi Protein Per Kapita Sehari Menurut Kelompok Komoditas Makanan di Kabupaten Sambas (Gram), 2021 dan 2022
Average Calorie Consumption Per Capita Per Day According To Food Commodity Group in Sambas Regency (Gram), 2021 and 2022

No	Kelompok Komoditas/Commodity Group	2021	2022
(1)	(2)	(3)	(4)
1	Padi-padian/Cereals	21,74	18,41
2	Umbi-umbian/Tubers	0,29	0,19
3	Ikang/Fish	13,29	11,07
4	Daging/Meat	2,69	2,13
5	Telur dan susu/Eggs and milk	2,95	2,62
6	Sayur-sayuran/Vegetables	1,82	1,73
7	Kacang-kacangan/Legumes	2,44	2,01
8	Buah-buahan/Fruits	0,42	0,52
9	Minyak dan kelapa/Oil and coconut	0,15	0,09
10	Bahan minuman/Beverage stuffs	0,89	0,78
11	Bumbu-bumbuan/Spices	0,65	0,52
12	Bahan Makanan lainnya/Miscellaneous food items	0,94	0,89
13	Makanan dan minuman jadi/Prepared food and beverages	10,47	21,37
14	Rokok dan Tembakau/Cigarettes and Tobacco	-	-
Jumlah makanan/Total food		58,73	62,33

Sumber/Source: BPS, Survei Sosial Ekonomi Nasional (Susenas) Maret/BPS-Statistics Indonesia, National Socioeconomic Survey March

BAB 11 (Chapter 11)

Perdagangan Trading

Banyaknya Bongkar Muat Melalui Pelabuhan di Kabupaten Sambas, 2022
Number of loading and unloading through ports in Sambas Regency, 2022



Jumlah Bongkar (Ton)
Number of Unloaded (Ton)

**2.926
Ton**



Jumlah Muat (Ton)
Number of Loaded (Ton)

**72.756
Ton**

PENJELASAN TEKNIS**TECHNICAL NOTES**

- | | |
|--|--|
| <p>1. Sistem pencatatan Statistik Ekspor dan Impor adalah "General Trade" dengan wilayah pencatatan meliputi seluruh wilayah kepabeanan Indonesia.</p> | <p>1. <i>The recording of export and import statistics is based on General Trade System covering all Indonesian customs areas.</i></p> |
| <p>2. Pengesahan dokumen kepabeanan ekspor dan impor dilakukan oleh Bea dan Cukai berdasarkan Persetujuan Muat/Bongkar Barang.</p> | <p>2. <i>The legalization of customs export and import documents is conducted by the Customs and Excise Office.</i></p> |
| <p>3. Data ekspor berasal dari dokumen kepabeanan BC 3.0 atau yang disebut dokumen Pemberitahuan Ekspor Barang (PEB) yang diisi oleh eksportir.</p> | <p>3. <i>The export data are compiled based on customs export documents BC 3.0 or known as Export Declarations (PEB), filled by exporters.</i></p> |
| <p>4. Data impor berasal dari dokumen kepabeanan BC 2.0 atau yang disebut dokumen Pemberitahuan Impor Barang (PIB), Pemberitahuan Impor Barang Khusus (PIBK), Pemberitahuan Pabean Free Trade Zone (PPFTZ) dan dokumen kepabeanan BC 2.3 yang mencatat impor barang dari Luar Negeri ke Kawasan Berikat.</p> | <p>4. <i>The import data are compiled based on customs import documents BC 2.0 or known as Import Declarations Form (PIB), Import Declarations Form for Special Commodity (PIBK), Customs Declaration Form for Free Trade Zone (PPFTZ), and customs import documents BC 2.3 which records import goods from foreign country to Bounded Zones Area.</i></p> |
| <p>5. Barang-barang yang dikirim ke luar negeri untuk diolah dicatat sebagai ekspor, sedangkan hasil olahan yang dikembalikan ke Indonesia dicatat sebagai impor.</p> | <p>5. <i>Goods send abroad for processing purposes are recorded as export while its product sent to Indonesia are recorded as import.</i></p> |
| <p>6. Barang-barang luar negeri yang diolah di dalam negeri dicatat sebagai barang impor</p> | <p>6. <i>Foreign goods processed in Indonesia are still recorded as imports although the</i></p> |

meskipun barang olahan tersebut akan kembali ke luar negeri.

7. Barang-barang yang tidak dicakup dalam pencatatan:
 - a. Pakaian dan barang-barang perhiasan penumpang.
 - b. Barang-barang bawaan penumpang dari/ke luar negeri untuk dipakai sendiri, kecuali lemari es, pesawat televisi, dan sebagainya.
 - c. Barang-barang untuk keperluan perwakilan kedutaan suatu negara.
 - d. Barang-barang ekspedisi dan ekshibisi atau pameran.
 - e. Barang-barang untuk militer yang diimpor langsung oleh angkatan bersenjata.
 - f. P e m b u n g k u s / p e t i kemas untuk diisi kembali.
 - g. Uang dan surat-surat berharga.
 - h. Barang-barang contoh

8. Sistem pengolahan dokumen impor/ekspor Indonesia adalah sistem "Carry Over" yaitu dokumen ditunggu selama satu bulan, setelah bulan berjalan, sedangkan dokumen-dokumen yang terlambat akan diolah pada bulan berikutnya. Dengan demikian dokumen bulan-bulan sebelumnya yang terlambat diterima dan masuk pada bulan berjalan, diperlakukan sebagai dokumen bulan pengolahan

9. **Pelabuhan Muat** adalah

products will be sent to abroad.

7. *The following goods are not included in the statistics:*
 - a. *Clothings and passenger's jewelry.*
 - Luggage of passengers for own use, except refrigerators, television sets, etc.*
 - c. *Goods imported/ exported for the use of foreign representative countries/embassies.*
 - d. *Goods for expeditions, and shows or exhibitions.*
 - e. *Military goods directly imported by the Armed Forces.*
 - f. *Packings/containerstoberefilled.*
 - g. *Bank notes and securities*
 - h. *Sample goods*

8. *The carry-over system is used in processing Indonesian export and import documents. Documents are processed one month after the current month, while those received later will be processed for the succeeding month. This means previous documents received in the current month will be treated as processed documents.*

9. **Port of loading** is port where

pelabuhan darimana
barang diangkut ke luar
negeri atau diekspor

*the goods are transported out
of the country or exported.*

10. Negara tujuan adalah negara tujuan akhir yang diketahui untuk barang ekspor yang dikirim ke luar negeri

10. Country of destination is country that is known to export goods sent abroad.

11. Jenis komoditi adalah barang ekspor yang dicatat sesuai kode Harmonized System (HS)

11. Type commodity is exported goods recorded based on Harmonized System (HS) code.

<https://sambaskab.bps.go.id/>

ULASAN

Perdagangan sebagai salah satu sektor yang memegang peranan cukup penting dalam perekonomian Kabupaten Sambas sehingga perlu terus dikembangkan seiring dengan kemajuan pembangunan guna lebih meningkatkan pendapatan daerah, perluasan lapangan kerja dan pemerataan kesempatan berusaha. Apalagi sektor perdagangan merupakan tumpuan yang memberikan kontribusi terbesar kedua setelah sektor pertanian terhadap perekonomian daerah.

Perdagangan Antar Pulau

Perdagangan antar pulau merupakan salah satu saluran ekspor-impor Kabupaten Sambas. Untuk menjaga ketersediaan barang maka, sarana penghubung antara daerah penghasil dengan daerah pemasaran barang harus tetap lancar. Pada tahun 2022, banyaknya barang yang dibongkar di pelabuhan-pelabuhan Kabupaten Sambas yaitu menjadi 2.926 ton. Sedangkan jumlah barang yang dimuat yaitu menjadi 72.756 ton.

DESCRIPTION

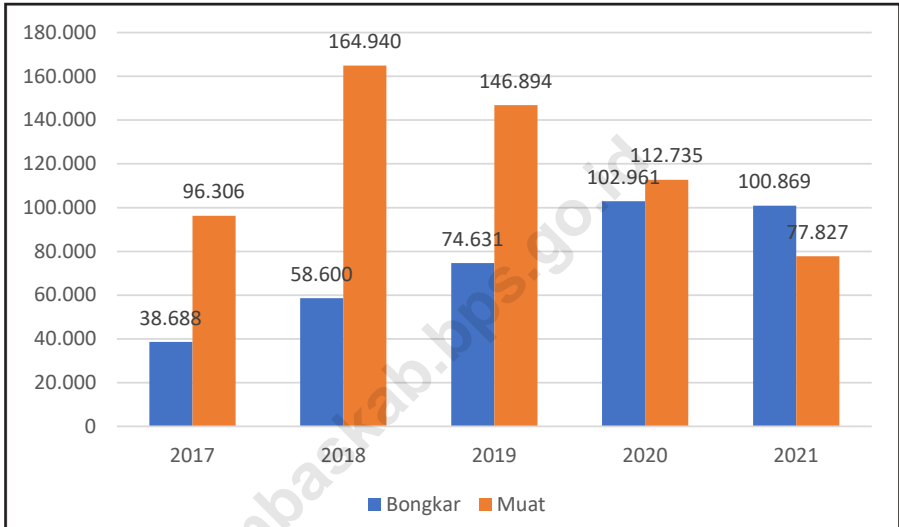
Commerce as one of the important sector in economics of Sambas Regency so that require to continue to be developed along with progress of development utilize more is improving of earnings of area, extension of employment and generalization of opportunity. More than anything else commercial sector of giving the biggest secondary contribution after agricultural sector to economics.

Inter-Island Trade

Inter island trade represent one of the channel of export-import of Sambas Regency. To take care of the availability of goods hence, the medium that connecting between producing area and marketing area of goods have to be smooth. *In 2021, the number of unloading goods in Ports of Sambas Regency is 2,926 tons. Meanwhile, the number of loaded goods is 72,756 tons.*

Gambar
Figures 11.1

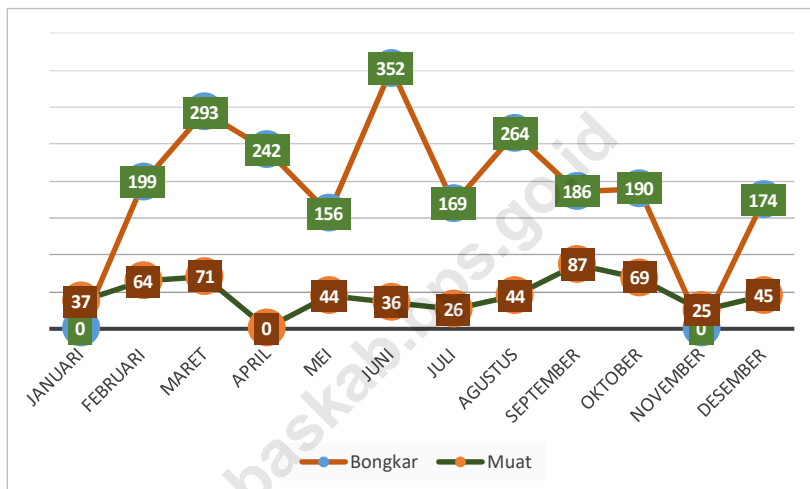
Banyaknya Bongkar Muat Melalui Pelabuhan di Kabupaten Sambas (Ton), 2018-2022
Number of Loaded and Unloaded Goods in Ports of Sambas Regency (Ton), 2018-2022



Sumber/Source : Badan Pusat Statistik Kabupaten Sambas

Gambar 11.2
Figures

Banyaknya Bongkar Muat Bahan Pokok Melalui Pelabuhan di Kabupaten Sambas (Ton), 2022
Number of Loaded and Unloaded Consumption Goods in Ports of Sambas Regency (Ton), 2022



Sumber/Source : Badan Pusat Statistik Kabupaten Sambas

Tabel
Table 11.1

Banyaknya Bongkar Muat Barang Melalui Pelabuhan di Kabupaten Sambas (Ton), 2022
Number of Loaded and Unloaded Goods in Ports of Sambas Regency (Ton), 2022

Bulan Month	Bahan Pokok Consumption Goods		Migas Oil & Gas		Non Migas Non Oil & Gas		Jumlah Total	
	Bongkar Unloaded	Muat Loaded	Bongkar Unloaded	Muat Loaded	Bongkar Unloaded	Muat Loaded	Bongkar Unloaded	Muat Loaded
(1)	(2)	(3)	(4)	(5)	(6)	(7)	(8)	(9)
Januari	-	37	-	6	82	638	82	681
Februari	199	64	-	12	15	6 782	214	6 858
Maret	293	71	-	-	26	8 378	319	8 449
April	242	-	-	-	59	11 865	301	11 865
Mei	156	44	-	2	32	4 416	188	4 462
Juni	352	36	-	-	35	2 556	387	2 592
Juli	169	26	-	2	52	3 818	221	3 846
Agustus	264	44	-	-	94	4 527	358	4 571
September	186	87	-	5	89	300	275	392
Oktober	190	69	-	5	54	3 582	244	3 656
November	-	25	-	-	99	7 723	99	7 748
Desember	174	45	-	4	64	17 587	238	17 636
2022	2 225	548	-	36	701	72 172	2 926	72 756

Sumber/Source: Badan Pusat Statistik Kabupaten Sambas/BPS-Statistics Sambas Regency

BAB 12 (Chapter 12)



Sistem Neraca Regional System of Regional Accounts

Produk Domestik Regional Bruto Kabupaten Sambas 2022

Sambas Regency Gross Regional Domestic Product 2022

24.415,41
Miliar Rupiah
Billion Rupiahs



Lapangan Usaha dengan Kontribusi Terbesar 2022

Business Fields with the Biggest Contribution in 2022



Pertanian Agriculture

33,51%
5.135,83
Miliar Rupiah
Billion Rupiahs



Perdagangan besar dan Eceran Wholesale and Retail

17,43%
2.518,46
Miliar Rupiah
Billion Rupiahs



PENJELASAN TEKNIS**TECHNICAL NOTES**

1. Penghitungan statistik neraca nasional mengikuti buku petunjuk yang diterbitkan oleh Perserikatan Bangsa Bangsa (PBB) dikenal sebagai Sistem Neraca Nasional (SNN). SNN adalah rekomendasi internasional tentang bagaimana menyusun ukuran aktivitas ekonomi yang sesuai dengan standar neraca baku yang didasarkan pada prinsip-prinsip ekonomi. Rekomendasi yang dimaksud dinyatakan dalam sekumpulan konsep, definisi, klasifikasi, dan aturan neraca yang disepakati secara internasional dalam mengukur indikator tertentu seperti Produk Domestik Bruto (PDB). Salah satu bentuk adaptasi pencatatan statistik nasional adalah melakukan perubahan tahun dasar PDB Indonesia dari tahun 2000 ke 2010. Perubahan tahun dasar PDB dilakukan seiring dengan mengadopsi rekomendasi PBB yang tertuang dalam Sistem Neraca Nasional 2008 (SNA 2008).
 2. Produk Domestik Bruto pada tingkat nasional serta Produk Domestik Regional Bruto (PDRB) pada tingkat regional (provinsi) menggambarkan kemampuan suatu wilayah untuk menciptakan nilai tambah pada suatu waktu tertentu. Untuk menyusun PDB maupun PDRB digunakan 2
1. *The method used to estimate national accounts statistics is based on the standard guidelines formed by United Nation known as System of National Accounts (SNA). SNA is the internationally agreed standard set of recommendations on how to compile measures of economic activity in accordance with strict accounting conventions based on economic principles. The recommendations are expressed in term of a set of concepts, definitions, classifications and accounting rules that comprise the internationally agreed standard for measuring indicators such as Gross Domestic Product (GDP). One of the improvement in the national statistical system is to rebase GDP form base year 2000 to 2010 in order to capture current economic condition. It is in line with the United Nations (UN) recommendation on 2008 SNA.*
 2. *The basic measure of the value added arising from economic activity is known as Gross Domestic Product at the national level and Gross Regional Domestic Product (GRDP) at the regional level (provinces/regencies/municipalities). To compile these statistics, two approaches*

pendekatan, yaitu lapangan usaha dan pengeluaran. Keduanya menyajikan komposisi data nilai tambah dirinci menurut sumber kegiatan ekonomi (lapangan usaha) dan menurut komponen penggunaannya. PDB maupun PDRB dari sisi lapangan usaha merupakan penjumlahan seluruh komponen nilai tambah bruto yang mampu diciptakan oleh sektor-sektor ekonomi atas berbagai aktivitas produksinya. Sedangkan dari sisi pengeluaran menjelaskan tentang penggunaan dari nilai tambah tersebut.

3. PDB menurut lapangan usaha mengalami perubahan klasifikasi dari 9 lapangan usaha menjadi 17 lapangan usaha. PDB menurut lapangan usaha dirinci menurut total nilai tambah dari seluruh sektor ekonomi yang mencakup lapangan usaha Pertanian, Kehutanan, dan Perikanan; Pertambangan dan Penggalian; Industri Pengolahan; Pengadaan Listrik dan Gas; Pengadaan Air, Pengelolaan Sampah, Limbah dan Daur Ulang; Konstruksi; Perdagangan Besar dan Eceran, Reparasi Mobil dan Sepeda Motor; Transportasi dan Pergudangan; Penyediaan Akomodasi dan Makan Minum; Informasi dan Komunikasi; Jasa Keuangan dan Asuransi; Real Estat; Jasa Perusahaan; Administrasi

have been used, i.e. "production approach". The first approach is to measure value added produced by various kinds of economic activities, while the second second approach is to measure final uses of the country's output. In other words, GDP/GRDP is the sum of total valueadded produced by all economicindustries (activities) and the way of using it.

3. *GDP by industry classification changes from 9 sectors to 17 industries. GDP by industry is classified by types of economic activities such as Agriculture, Forestry and Fishing; Mining and Quarrying; Manufacturing; Electricity and Gas; Water supply, Sewerage, Waste Management and Remediation Activities; Construction; Wholesaleand Retail Trade; Repair of MotorVehicles and Motorcycles; Transportation and Storage; Accommodation and Food Service Activities; Information and Communication; Financial and Insurance Activities; Real Estate Activities; Business Activities; Public Administration; Defence and Compulsory Social Security; Education; Human Health and Social Work Activities;*

Pemerintahan, Pertahanan dan Jaminan Sosial Wajib; Jasa Pendidikan; Jasa Kesehatan dan Kegiatan Sosial; dan Jasa lainnya.

and Other Services Activities.

4. Produk Domestik Bruto maupun agregat turunannya disajikan dalam 2 (dua) versi penilaian, yaitu atas dasar "harga berlaku" dan atas dasar "harga konstan". Disebut sebagai harga berlaku karena seluruh agregat dinilai dengan menggunakan harga pada tahun berjalan, sedangkan harga konstan penilaiannya didasarkan kepada harga satu tahun dasar tertentu, dalam publikasi ini digunakan harga tahun 2010.
 5. Laju pertumbuhan Produk Domestik Bruto diperoleh dari perhitungan PDB atas dasar harga konstan. Diperoleh dengan cara mengurangi nilai PDB pada tahun ke-n terhadap nilai pada tahun ke n-1 (tahun sebelumnya), dibagi dengan nilai pada tahun ke n-1, dikalikan dengan 100 persen. Laju pertumbuhan menunjukkan perkembangan agregat pendapatan dari satu waktu tertentu terhadap waktu sebelumnya.
 6. PDB/PDRB menurut pengeluaran mengalami perubahan klasifikasi dimana pengeluaran konsumsi Lembaga Non Profit yang Melayani Rumah Tangga (LNPR) yang sebelumnya termasuk
4. *GDP and its aggregations are presented in two forms: at current market prices and at constant baseyear market prices. In presenting current market prices, all aggregates are valued at current market prices, while base year constant market prices are shown by valuing all aggregates at fixed base year prices. Year of 2010 is used as the base year in this publication.*
 5. *Growth rate of Gross Domestic Product is derived from GDP at constant market prices. It is obtained by subtracting the value of GDP year n with the value of GDP year n-1, divided by the value of GDP year n-1 then multiplied by 100 percent. The growth rate of GDP explains the income growth during the given period.*
 6. *GDP/ GRDP by expenditure classification changes where consumption expenditure Non-profit Institutions Serving Households (NPISH) previously included as part of household*

bagian dari pengeluaran konsumsi rumah tangga menjadi komponen terpisah. Sehingga klasifikasi PDB menurut pengeluaran dirinci menjadi 7 komponen yaitu komponen pengeluaran konsumsi rumah tangga, pengeluaran konsumsi LNPR, pengeluaran konsumsi pemerintah, pembentukan modal tetap bruto, perubahan inventori, ekspor barang dan jasa, impor barang dan jasa.

consumption expenditure is taken out into separate component. So that, GDP by type of expenditures is classified into: household consumption expenditure, NPISH consumption expenditure, government consumption expenditure, gross fixed capital formation, changes in inventories, exports of goods and services, and imports of goods and services.

ULASAN**DESCRIPTION****Pertumbuhan Ekonomi Regional**

PDRB Kabupaten Sambas atas dasar harga berlaku meningkat sebesar 9,53 persen dari 22.290,19 miliar rupiah pada tahun 2021 menjadi 24.415,41 miliar rupiah pada tahun 2022. Peningkatan ini lebih tinggi dari tahun sebelumnya yang hanya naik sebesar 7,84 persen. Pemulihan ekonomi pada tahun 2022 akibat pandemi covid-19 menjadikan meningkatnya pertumbuhan ekonomi hampir di semua sektor. PDRB atas dasar harga konstan 2010 pada tahun 2021 mencapai 13.948,12 miliar rupiah, meningkat menjadi 14.594,48 miliar rupiah pada tahun 2022 atau naik sebesar 4,63 persen.

Untuk lebih meningkatkan laju pertumbuhan ekonomi dan sekaligus mewujudkan pemerataan pendapatan, perlu adanya peningkatan mutu sumber daya manusianya yang diikuti pengendalian jumlah penduduk serta peningkatan infrastruktur. Keterpaduan antara program pemerintah dengan peran swasta dan masyarakat perlu diperhatikan guna menyelaraskan langkah dalam menggali sektor-sektor potensial yang sekaligus memiliki potensi besar dalam mendukung pertumbuhan ekonomi

Struktur Perekonomian

Pada tahun 2021, kontribusi sektor pertanian sebesar 33,78 persen terhadap keseluruhan perekonomian

Regional Economics Growth

GDRP of Sambas Regency at current price increased by 9.53 percent from 22,290.19 billion rupiahs in 2021 to 24,415.41 billion rupiahs in 2022. This increase was higher than the previous year which only increased by 7,84 percent. The economic recovery in 2022 due to the COVID-19 pandemic has increased economic growth in almost all sectors. GRDP based on constant 2010 prices in 2021 reached 13,948.12 billion rupiahs, increasing to 14,594.48 billion rupiahs in 2022 or increase to 4.63 percent.

To improve the economics growth rate and at the same time to realize generalization of earnings, need the existence of the increased of quality of its human resource which followed by the number of people conducted and infrastructure increased. The Integrity between governmental program with role of private sector and society require to be paid attention to utilize to harmonize step in digging potential sectors which at the same time have big potency in supporting growth of economics.

Economics Structure

In 2020, contribution of agriculture sector was 33.78 percent to total GDRP at current price; followed by wholesale

yang ditunjukkan pada PDRB harga berlaku tahun tersebut. Kemudian disusul oleh sektor perdagangan besar dan eceran; reparasi mobil dan sepeda motor sebesar 16,67 persen, sektor industri sebesar 12,07 persen, sektor konstruksi sebesar 8,39 dan sektor lainnya 29,09 persen.

Pada tahun 2022, struktur perekonomian Kabupaten Sambas masih didominasi oleh sektor pertanian. Sektor ini meningkat dan memberikan kontribusi sebesar 33,51 persen terhadap keseluruhan perekonomian yang ditunjukkan pada PDRB harga berlaku tahun tersebut. Kemudian disusul oleh sektor perdagangan besar dan eceran; reparasi mobil dan sepeda motor sebesar 17,43 persen, sektor industri sebesar 12,22 persen, konstruksi sebesar 8,28 dan sektor lainnya 28,56 persen. Pola Struktur ini masih tetap sama dibanding tahun sebelumnya meskipun peranan setiap sektor menunjukkan angka yang semakin berimbang.

PDRB Menurut Pengeluaran

Selain dari sektoral, perkembangan ekonomi dapat tercermin juga dari komponen-komponen pengeluaran Produk Domestik Regional Bruto (PDRB). Penyajian menurut penggunaan/pengeluaran dapat menggambarkan komposisi penggunaan barang dan jasa. Baik yang dihasilkan di dalam region maupun yang berasal dari luar region. Komponen-komponen tersebut adalah: (1) Konsumsi rumah

and retail trade; repair of motor vehicles and motorcycles sector at 16.67 percent; industrial sector at 12.07 percent; construction sector at 8.39 percent and other sector at 29.09 percent.

In 2022, the economics structure of Sambas Regency still predominated by agriculture sector. This sector give contribution to GDRP was 33.51 percent, followed by wholesale and retail trade; repair of motor vehicles and motorcycles sector about 17.43 percent, manufacturing industry sector around 12.22 percent; construction sector at 8.28 percent and other sector at 28.56 percent. The pattern structure was still the same compared to previous year although the share every sector show number which proportional progressively.

GDRP by Expenditure

Apart from sektoral, economic growth also mirrored from use components of GRDP. Presentation of according to use/expenditure can describe composition of use of goods and service. Whether produced by in region or from outside region. These components are: (1) Household consumption, (2) Private Nonprofit Institution Consumption, (3) Governmental Consumption, (4) Forming of gross capital remain, (5) Change

tangga, (2) Konsumsi lembaga swasta nirlaba, (3) Konsumsi Pemerintah, (4) Pembentukan modal tetap domestik bruto, (5) Perubahan stok, (6) Ekspor barang dan jasa dan (7) Impor barang dan jasa.

Dari sisi pengeluaran PDRB tahun 2022 atas dasar harga berlaku masih didominasi oleh konsumsi rumah tangga yaitu sebesar 53,27 persen.

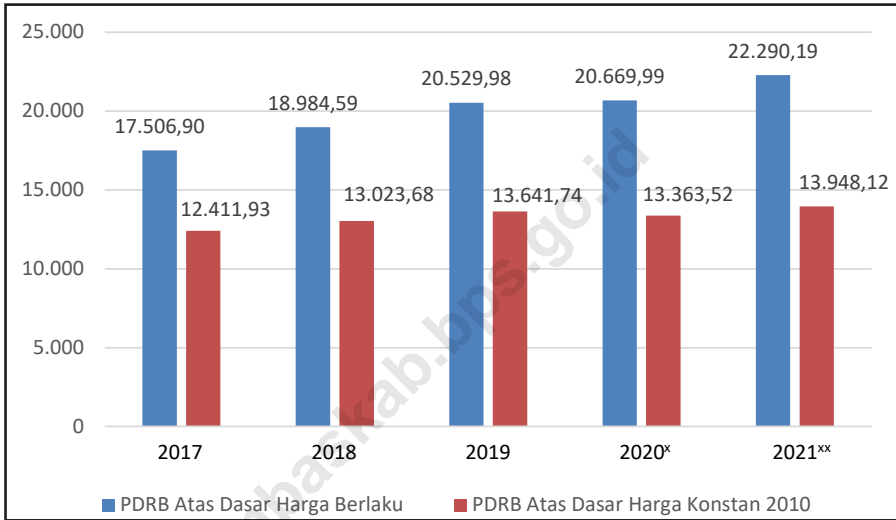
Pengeluaran untuk konsumsi rumah tangga cenderung mengalami peningkatan dibandingkan dengan tahun 2021. Kondisi tersebut lebih disebabkan oleh meningkatnya pengeluaran untuk konsumsi makanan. Sementara itu, pengeluaran konsumsi LNPRRT memiliki proporsi terkecil dalam penggunaan PDRB yaitu hanya 1,08 persen.

Stock, (6) Exporting of goods and service and (7) Importing of goods and service.

From the expenditure side, GRDP 2021 on current market price still dominated by household consumption 53.27 percents.

Expenditure for household consumption tends to increase compared to 2021. Its caused by increasing it expenditure for food consumption. Meanwhile, LNPRRT consumption expenditure has the smallest proportion in PDRB's use that is only 1.08 percent.

Gambar 12.1 **Produk Domestik Regional Bruto Kabupaten Sambas, 2018-2022 (Miliar Rupiah)**
Gross Regional Domestic Product Sambas Regency, 2018-2022 (Billion Rupiahs)



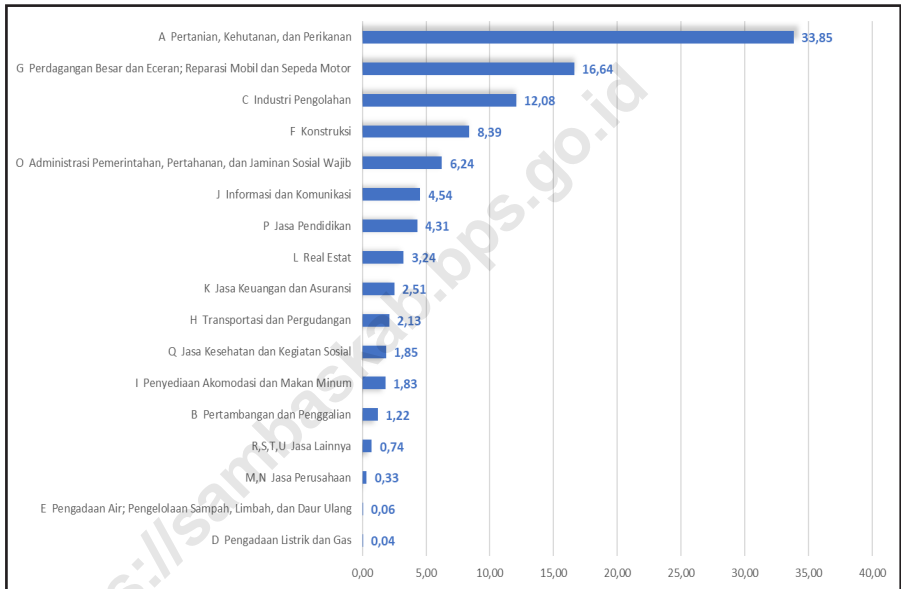
Sumber/Source : BPS, berbagai sensus, survei dan sumber lain/BPS-Statistics Indonesia, various census, survey, and other sources

Catatan/Note : Data 2020: Angka sementara/ Data 2020: Preliminary figures

Data 2021: Angka sangat sementara/ Data 2021: Very Preliminary figures

Gambar 12.2
Figures

Distribusi Persentase Produk Domestik Regional Bruto Atas Dasar Harga Berlaku Menurut Lapangan Usaha di Kabupaten Sambas, 2022
Percentage Distribution of Gross Regional Domestic Product at Current Market Prices by Industry in Sambas Regency, 2022



Sumber/Source: BPS, berbagai sensus, survei dan sumber lain/BPS-Statistics Indonesia, various census, survey, and other sources

Catatan/Note : Data 2021: Angka sangat sementara/ Data 2021: Very Preliminary figures

Tabel 12.1. **Produk Domestik Regional Bruto Atas Dasar Harga Berlaku Menurut Lapangan Usaha di Kabupaten Sambas (miliar rupiah), 2018–2022**
Gross Regional Domestic Product at Current Market Prices by Industry Sambas Regency (billion rupiahs), 2018–2022

Lapangan Usaha/Industry	2018	2019	2020	2021 ^x	2022 ^{**}
(1)	(2)	(3)	(4)	(5)	(6)
A Pertanian, Kehutanan, dan Perikanan/ <i>Agriculture, Forestry, and Fishing</i>	6 194,37	6 680,68	6 948,45	7 530,41	8 182,62
B Pertambangan dan Penggalian/ <i>Mining and Quarrying</i>	235,02	250,79	252,80	272,09	289,30
C Industri Pengolahan/ <i>Manufacturing</i>	2 291,41	2 423,64	2 406,59	2 691,77	2 982,62
D Pengadaan Listrik dan Gas/ <i>Electricity and Gas</i>	8,39	9,31	8,72	8,98	9,66
E Pengadaan Air; Pengelolaan Sampah, Limbah, dan Daur Ulang/ <i>Water Supply; Sewerage, Waste Management, and Remediation Activities</i>	10,18	10,91	11,47	12,60	13,58
F Konstruksi/ <i>Construction</i>	1 583,50	1 699,58	1 670,87	1 871,15	2 021,80
G Perdagangan Besar dan Eceran; Reparasi Mobil dan Sepeda Motor/ <i>Wholesale and Retail Trade; Repair of Motor Vehicles and Motorcycles</i>	3 288,10	3 616,12	3 516,76	3 716,75	4 255,74
H Transportasi dan Pergudangan/ <i>Transportation and Storage</i>	472,21	514,77	467,96	474,27	583,85
I Penyediaan Akomodasi dan Makan Minum/ <i>Accommodation and Food Service Activities</i>	404,64	444,96	373,24	408,59	465,54
J Informasi dan Komunikasi/ <i>Information and Communication</i>	778,23	861,72	941,66	1 012,54	1 072,25

Lanjutan Tabel/*Continued Table* 12.1

Lapangan Usaha/Industry		2018	2019	2020	2021^x	2022^{**}
(1)		(2)	(3)	(4)	(5)	(6)
K	Jasa Keuangan dan Asuransi/ <i>Financial and Insurance Activities</i>	521,51	514,90	516,92	559,72	601,14
L	Real Estat/ <i>Real Estate Activities</i>	633,78	680,28	687,65	723,24	737,10
M,N	Jasa Perusahaan/ <i>Business Activities</i>	70,81	77,25	72,04	72,47	82,67
O	Administrasi Pemerintahan, Pertahanan, dan Jaminan Sosial Wajib/ <i>Public Administration and Defence; Compulsory Social Security</i>	1176,14	1 304,64	1 375,47	1 391,39	1 448,47
P	Jasa Pendidikan/ <i>Education</i>	905,37	985,92	934,07	961,80	1 016,92
Q	Jasa Kesehatan dan Kegiatan Sosial/ <i>Human Health and Social Work Activities</i>	238,57	261,32	326,39	420,78	463,84
R,S,T,U	Jasa Lainnya/ <i>Other Services Activities</i>	172,35	193,18	158,93	164,65	188,32
Produk Domestik Regional Bruto/<i>Gross Regional Domestic Product</i>		18 984,59	20 529,98	20 669,99	22 293,19	24 415,41

Sumber/*Source* : BPS, berbagai sensus, survei dan sumber lain/*BPS-Statistics Indonesia, various census, survey, and other sources*

Catatan/*Note* : Data 2021: Angka sementara/*Data 2021: Preliminary figures*

Data 2022: Angka sangat sementara/*Data 2022: Very Preliminary figures*

Tabel
Table 12.2

Produk Domestik Regional Bruto Atas Dasar Harga Konstan 2010 Menurut Lapangan Usaha di Kabupaten Sambas (miliar rupiah), 2018–2022
Gross Regional Domestic Product at 2010 Constant Market Prices by Industry in Sambas Regency (billion rupiahs), 2018–2022

Lapangan Usaha/ <i>Industry</i>		2018	2019	2020	2021 ^x	2022 ^{**}
(1)		(2)	(3)	(4)	(5)	(6)
A	Pertanian, Kehutanan, dan Perikanan/ <i>Agriculture, Forestry, and Fishing</i>	4 487,18	4 738,13	4 785,44	4 979,21	5 135,83
B	Pertambangan dan Penggalian/ <i>Mining and Quarrying</i>	129,42	134,41	130,44	137,96	140,85
C	Industri Pengolahan/ <i>Manufacturing</i>	1 614,74	1 693,84	1 642,54	1 723,21	1 794,50
D	Pengadaan Listrik dan Gas/ <i>Electricity and Gas</i>	6,35	6,68	6,17	6,27	6,52
E	Pengadaan Air; Pengelolaan Sampah, Limbah, dan Daur Ulang/ <i>Water Supply; Sewerage, Waste Management, and Remediation Activities</i>	8,07	8,65	9,08	9,72	10,45
F	Konstruksi/ <i>Construction</i>	973,10	984,45	924,86	991,12	1 014,69
G	Perdagangan Besar dan Eceran; Reparasi Mobil dan Sepeda Motor/ <i>Wholesale and Retail Trade; Repair of Motor Vehicles and Motorcycles</i>	2 274,81	2 396,30	2 229,03	2 300,66	2 518,46
H	Transportasi dan Pergudangan/ <i>Transportation and Storage</i>	325,39	344,41	306,74	303,31	350,46
I	Penyediaan Akomodasi dan Makan Minum/ <i>Accommodation and Food Service Activities</i>	271,12	286,71	231,71	249,37	270,31
J	Informasi dan Komunikasi/ <i>Information and Communication</i>	712,22	758,36	819,92	873,67	917,83

Lanjutan Tabel/*Continued Table 12.2*

Lapangan Usaha/ <i>Industry</i>		2018	2019	2020	2021 ^x	2022 ^{**}
(1)		(2)	(3)	(4)	(5)	(6)
K	Jasa Keuangan dan Asuransi/ <i>Financial and Insurance Activities</i>	390,76	375,48	374,35	388,86	389,58
L	Real Estat/ <i>Real Estate Activities</i>	422,05	431,71	435,51	450,22	450,96
M,N	Jasa Perusahaan/ <i>Business Activities</i>	49,34	51,82	48,59	48,71	53,75
O	Administrasi Pemerintahan, Pertahanan, dan Jaminan Sosial Wajib/ <i>Public Administration and Defence; Compulsory Social Security</i>	516,38	547,14	556,00	551,42	547,09
P	Jasa Pendidikan/ <i>Education</i>	571,96	593,37	561,52	575,87	605,05
Q	Jasa Kesehatan dan Kegiatan Sosial/ <i>Human Health and Social Work Activities</i>	153,96	164,44	196,63	250,62	267,73
R,S,T,U	Jasa Lainnya/ <i>Other Services Activities</i>	116,84	125,84	105,01	107,61	120,43
Produk Domestik Regional Bruto/<i>Gross Regional Domestic Product</i>		13 023,68	13 641,74	13 363,52	13 947,82	14 594,48

Sumber/*Source* : BPS, berbagai sensus, survei dan sumber lain/*BPS-Statistics Indonesia, various census, survey, and other sources*

Catatan/*Note* : Data 2021: Angka sementara/*Data 2021: Preliminary figures*

Data 2022: Angka sangat sementara/*Data 2022: Very Preliminary figures*

Tabel
Table 12.3

Distribusi Persentase Produk Domestik Regional Bruto Atas Dasar Harga Berlaku Menurut Lapangan Usaha di Kabupaten Sambas, 2018–2022
Percentage Distribution of Gross Regional Domestic Product at Current Market Prices by Industry in Sambas Regency, 2018–2022

Lapangan Usaha/ <i>Industry</i>	2018	2019	2020	2021 ^x	2022 ^{**}
(1)	(2)	(3)	(4)	(5)	(6)
A Pertanian, Kehutanan, dan Perikanan/ <i>Agriculture, Forestry, and Fishing</i>	32,63	32,54	33,62	33,78	33,51
B Pertambangan dan Penggalian/ <i>Mining and Quarrying</i>	1,24	1,22	1,22	1,22	1,18
C Industri Pengolahan/ <i>Manufacturing</i>	12,07	11,81	11,64	12,07	12,22
D Pengadaan Listrik dan Gas/ <i>Electricity and Gas</i>	0,04	0,05	0,04	0,04	0,04
E Pengadaan Air; Pengelolaan Sampah, Limbah, dan Daur Ulang/ <i>Water Supply; Sewerage, Waste Management, and Remediation Activities</i>	0,05	0,05	0,06	0,06	0,06
F Konstruksi/ <i>Construction</i>	8,34	8,28	8,08	8,39	8,28
G Perdagangan Besar dan Eceran; Reparasi Mobil dan Sepeda Motor/ <i>Wholesale and Retail Trade; Repair of Motor Vehicles and Motorcycles</i>	17,32	17,61	17,01	16,67	17,43
H Transportasi dan Pergudangan/ <i>Transportation and Storage</i>	2,49	2,51	2,26	2,13	2,39
I Penyediaan Akomodasi dan Makan Minum/ <i>Accommodation and Food Service Activities</i>	2,13	2,17	1,81	1,83	1,91
J Informasi dan Komunikasi/ <i>Information and Communication</i>	4,10	4,20	4,56	4,54	4,39
K Jasa Keuangan dan Asuransi/ <i>Financial and Insurance Activities</i>	2,75	2,51	2,50	2,51	2,46

Lanjutan Tabel/*Continued Table* 12.3

Lapangan Usaha/ <i>Industry</i>		2018	2019	2020	2021 ^x	2022 ^{**}
(1)		(2)	(3)	(4)	(5)	(6)
L	Real Estat/ <i>Real Estate Activities</i>	3,34	3,31	3,33	3,24	3,02
M,N	Jasa Perusahaan/ <i>Business Activities</i>	0,37	0,38	0,35	0,33	0,34
O	Administrasi Pemerintahan, Pertahanan, dan Jaminan Sosial Wajib/ <i>Public Administration and Defence; Compulsory Social Security</i>	6,20	6,35	6,65	6,24	5,93
P	Jasa Pendidikan/ <i>Education</i>	4,77	4,80	4,52	4,31	4,17
Q	Jasa Kesehatan dan Kegiatan Sosial/ <i>Human Health and Social Work Activities</i>	1,26	1,27	1,58	1,89	1,90
R,S,T,U	Jasa Lainnya/ <i>Other Services Activities</i>	0,91	0,94	0,77	0,74	0,77
Produk Domestik Regional Bruto/<i>Gross Regional Domestic Product</i>		100,00	100,00	100,00	100,00	100,00

Sumber/*Source* : BPS, berbagai sensus, survei dan sumber lain/*BPS-Statistics Indonesia, various census, survey, and other sources*

Catatan/*Note* : Data 2021: Angka sementara/ *Data 2021: Preliminary figures*

Data 2022: Angka sangat sementara/ *Data 2022: Very Preliminary figures*

Tabel
Table 12.4

Laju Pertumbuhan Produk Domestik Regional Bruto Atas Dasar Harga Konstan 2010 Menurut Lapangan Usaha di Kabupaten Sambas (persen), 2018–2022
Growth Rate of Gross Regional Domestic Product at 2010 Constant Market Prices by Industry In Sambas Regency (percent), 2018–2022

Lapangan Usaha/ <i>Industry</i>	2018	2019	2020	2021 ^x	2022 ^{**}
(1)	(2)	(3)	(4)	(5)	(6)
A Pertanian, Kehutanan, dan Perikanan/ <i>Agriculture, Forestry, and Fishing</i>	5,89	5,59	1,00	4,05	3,15
B Pertambangan dan Penggalian/ <i>Mining and Quarrying</i>	3,92	3,86	-2,96	5,77	2,10
C Industri Pengolahan/ <i>Manufacturing</i>	3,39	4,90	-3,03	4,91	4,14
D Pengadaan Listrik dan Gas/ <i>Electricity and Gas</i>	3,02	5,11	-7,65	1,64	4,07
E Pengadaan Air; Pengelolaan Sampah, Limbah, dan Daur Ulang/ <i>Water Supply; Sewerage, Waste Management, and Remediation Activities</i>	5,22	7,10	4,98	7,09	7,44
F Konstruksi/ <i>Construction</i>	3,90	1,17	-6,05	7,16	2,38
G Perdagangan Besar dan Eceran; Reparasi Mobil dan Sepeda Motor/ <i>Wholesale and Retail Trade; Repair of Motor Vehicles and Motorcycles</i>	3,99	5,34	-6,98	3,21	9,47
H Transportasi dan Pergudangan/ <i>Transportation and Storage</i>	4,51	5,85	-10,94	-1,12	15,54
I Penyediaan Akomodasi dan Makan Minum/ <i>Accommodation and Food Service Activities</i>	6,19	5,75	-19,18	7,62	8,40
J Informasi dan Komunikasi/ <i>Information and Communication</i>	7,26	6,48	8,12	6,56	5,05
K Jasa Keuangan dan Asuransi/ <i>Financial and Insurance Activities</i>	7,42	-3,91	-0,30	3,88	0,19

Lanjutan Tabel/*Continued Table 12.4*

Lapangan Usaha/ <i>Industry</i>		2018	2019	2020	2021*	2022**
(1)		(2)	(3)	(4)	(5)	(6)
L	Real Estat/ <i>Real Estate Activities</i>	3,68	2,29	0,88	3,38	0,17
M,N	Jasa Perusahaan/ <i>Business Activities</i>	4,16	5,02	-6,24	0,26	10,33
O	Administrasi Pemerintahan, Pertahanan, dan Jaminan Sosial Wajib/ <i>Public Administration and Defence; Compulsory Social Security</i>	5,33	5,96	1,62	-0,82	-0,79
P	Jasa Pendidikan/ <i>Education</i>	2,94	3,74	-5,37	2,55	5,07
Q	Jasa Kesehatan dan Kegiatan Sosial/ <i>Human Health and Social Work Activities</i>	6,54	6,81	19,57	27,46	6,83
R,S,T,U	Jasa Lainnya/ <i>Other Services Activities</i>	5,32	7,70	-16,55	2,48	11,91
Produk Domestik Regional Bruto/<i>Gross Regional Domestic Product</i>		4,93	4,75	-2,04	4,37	4,64

Sumber/*Source* : BPS, berbagai sensus, survei dan sumber lain/*BPS-Statistics Indonesia, various census, survey, and other sources*

Catatan/*Note* : Data 2021: Angka sementara/ *Data 2021: Preliminary figures*

Data 2022: Angka sangat sementara/ *Data 2022: Very Preliminary figures*

Tabel
Table 12.5

Produk Domestik Regional Bruto Atas Dasar Harga Berlaku Menurut Jenis Pengeluaran di Kabupaten Sambas (miliar rupiah), 2018–2022
Gross Regional Domestic Product at Current Market Prices by Type of Expenditure In Sambas Regency (billion rupiahs), 2018–2022

Jenis Pengeluaran Type of Expenditure	2018	2019	2020	2021*	2022**
(1)	(2)	(3)	(4)	(5)	(6)
Pengeluaran Konsumsi Rumah Tangga <i>Household Consumption Expenditure</i>	10 427,44	11 129,21	11 265,17	11 811,68	13 006,49
Pengeluaran Konsumsi LNPRT <i>NPISH Consumption Expenditure</i>	192,73	213,75	225,78	241,01	264,59
Pengeluaran Konsumsi Pemerintah <i>Government Consumption Expenditure</i>	1 793,21	1 898,72	1 979,99	2 112,96	2 103,29
Pembentukan Modal Tetap Bruto <i>Gross Fixed Capital Formation</i>	5 197,99	5 257,33	5 186,62	5 550,74	5 927,75
Perubahan Inventori <i>Changes in Inventories</i>	193,24	223,00	422,77	398,48	467,44
Net Ekspor Barang dan Jasa <i>Net Exports of Goods and Services</i>	1 179,98	1 807,96	1 589,65	2 178,34	2 645,84
Produk Domestik Regional Bruto Gross Regional Domestic Product	18 984,59	20 529,98	20 669,99	22 293,19	24 415,41

Sumber/Source : BPS, berbagai sensus, survei dan sumber lain/BPS-Statistics Indonesia, various census, survey, and other sources

Catatan/Note : Data 2021: Angka sementara/ Data 2021: Preliminary figures

Data 2022: Angka sangat sementara/ Data 2022: Very Preliminary figures

Tabel
Table 12.6

Produk Domestik Regional Bruto Atas Dasar Harga Konstan 2010 Menurut Jenis Pengeluaran di Kabupaten Sambas (miliar rupiah), 2018–2022
Gross Regional Domestic Product at 2010 Constant Market Prices by Type of Expenditure In Sambas Regency (billion rupiahs), 2018–2022

Jenis Pengeluaran Type of Expenditure	2018	2019	2020	2021*	2022**
(1)	(2)	(3)	(4)	(5)	(6)
Pengeluaran Konsumsi Rumah Tangga <i>Household Consumption Expenditure</i>	6 782,56	7 093,73	7 081,50	7 191,07	7 510,74
Pengeluaran Konsumsi LNPRT <i>NPISH Consumption Expenditure</i>	141,59	152,75	157,07	163,50	171,71
Pengeluaran Konsumsi Pemerintah <i>Government Consumption Expenditure</i>	1 224,64	1 281,89	1 282,54	1 324,54	1 272,74
Pembentukan Modal Tetap Bruto <i>Gross Fixed Capital Formation</i>	3 442,16	3 447,66	3 368,40	3 495,65	3 558,38
Perubahan Inventori <i>Changes in Inventories</i>	103,89	110,47	265,89	248,63	280,66
Net Ekspor Barang dan Jasa <i>Net Exports of Goods and Services</i>	1 328,83	1 555,23	1 208,11	1 514,42	1 800,25
Produk Domestik Regional Bruto Gross Regional Domestic Product	13 023,68	13 641,74	13 363,52	13 937,82	14 594,48

Sumber/Source : BPS, berbagai sensus, survei dan sumber lain/BPS-Statistics Indonesia, various census, survey, and other sources

Catatan/Note : Data 2021: Angka sementara/ Data 2021: Preliminary figures

Data 2022: Angka sangat sementara/ Data 2022: Very Preliminary figures

Tabel
Table 12.7

Distribusi Persentase Produk Domestik Regional Bruto Atas Dasar Harga Berlaku Menurut Jenis Pengeluaran di Kabupaten Sambas, 2018–2022
Percentage Distribution of Gross Regional Domestic Product at Current Prices by Type of Expenditure in Sambas Regency, 2018-2022

Jenis Pengeluaran Type of Expenditure	2018	2019	2020	2021*	2022**
(1)	(2)	(3)	(4)	(5)	(6)
Pengeluaran Konsumsi Rumah Tangga <i>Household Consumption Expenditure</i>	54,93	54,21	54,50	52,98	53,27
Pengeluaran Konsumsi LNPRT <i>NPISH Consumption Expenditure</i>	1,02	1,04	1,09	1,08	1,08
Pengeluaran Konsumsi Pemerintah <i>Government Consumption Expenditure</i>	9,45	9,25	9,58	9,48	8,61
Pembentukan Modal Tetap Bruto <i>Gross Fixed Capital Formation</i>	27,38	25,61	25,09	24,90	24,28
Perubahan Inventori <i>Changes in Inventories</i>	1,02	1,09	2,05	1,79	1,91
Net Ekspor Barang dan Jasa <i>Net Exports of Goods and Services</i>	6,22	8,81	7,69	9,77	10,84
Produk Domestik Regional Bruto Gross Regional Domestic Product	100,00	100,00	100,00	100,00	100,00

Sumber/Source : BPS, berbagai sensus, survei dan sumber lain/BPS-Statistics Indonesia, various census, survey, and other sources

Catatan/Note : Data 2021: Angka sementara/ Data 2021: Preliminary figures

Data 2022: Angka sangat sementara/ Data 2022: Very Preliminary figures

Tabel
Table 12.8

Laju Pertumbuhan Produk Domestik Regional Bruto Atas Dasar Harga Konstan Menurut Jenis Pengeluaran di Kabupaten Sambas (persen), 2018–2022
Growth rate of Gross Regional Domestic Product at 2010 Constant Prices by Expenditure in Sambas Regency (percent), 2018–2022

Jenis Pengeluaran Type of Expenditure	2018	2019	2020	2021*	2022**
(1)	(2)	(3)	(4)	(5)	(6)
Pengeluaran Konsumsi Rumah Tangga <i>Household Consumption Expenditure</i>	4,28	4,59	-0,17	1,55	4,45
Pengeluaran Konsumsi LNPR <i>NPISH Consumption Expenditure</i>	11,47	7,88	2,83	4,09	5,02
Pengeluaran Konsumsi Pemerintah <i>Government Consumption Expenditure</i>	2,90	4,68	0,05	4,05	-4,63
Pembentukan Modal Tetap Bruto <i>Gross Fixed Capital Formation</i>	0,89	0,16	-2,30	3,78	1,79
Perubahan Inventori <i>Changes in Inventories</i>	-	-	-	-	-
Net Ekspor Barang dan Jasa <i>Net Exports of Goods and Services</i>	-	-	-	-	-
Produk Domestik Regional Bruto Gross Regional Domestic Product	4,93	4,75	-2,04	4,37	4,64

Sumber/Source : BPS, berbagai sensus, survei dan sumber lain/BPS-Statistics Indonesia, various census, survey, and other sources

Catatan/Note : Data 2021: Angka sementara/ Data 2021: Preliminary figures

Data 2022: Angka sangat sementara/ Data 2022: Very Preliminary figures


BAB 13

Chapter

PERBANDINGAN ANTAR KABUPATEN/KOTA REGENCY/MUNICIPAL COMPARISON

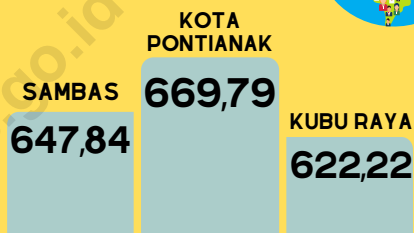


IPM



Sumber/Source : Badan Pusat Statistik, Seri Publikasi Indeks Pembangunan Manusia/BPS-Statistics Indonesia, Series of Publication of Human Development Index

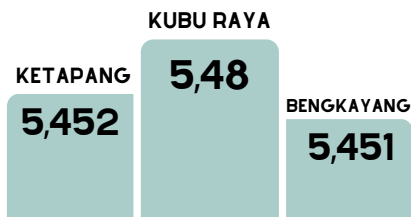
Jumlah Penduduk (ribu)



Sumber/Source : Badan Pusat Statistik, Survei Sosial Ekonomi Nasional/BPS-Statistics Indonesia, National Socioeconomic Survey




Laju Pertumbuhan PDRB



Sumber/Source : BPS, berbagai sensus, survei, dan sumber lain/BPS-Statistics Indonesia, various census, survey, and other sources

Persentase Penduduk Miskin (Persen)



Sumber/Source : Badan Pusat Statistik, Survei Sosial Ekonomi Nasional/BPS-Statistics Indonesia, National Socioeconomic Survey

ULASAN

Pertumbuhan Ekonomi Per Kapita Kabupaten Kota pada Tahun 2022 di Provinsi Kalimantan Barat secara keseluruhan mengalami pertumbuhan positif dibandingkan tahun 2021. Kabupaten Kubu Raya menjadi yang tertinggi di Kalimantan Barat dengan pertumbuhan ekonomi sebesar 5,48 persen. Sedangkan Kabupaten Kapuas Hulu menjadi yang terendah dengan pertumbuhan ekonomi sebesar 5,41persen.

Kegiatan Penanaman Modal (investasi) adalah kegiatan yang berperan sentral dalam perekonomian, karena PMDN maupun PMA dapat mempengaruhi produksi nasional maupun regional serta diharapkan terjadi penambahan lapangan pekerjaan dalam rangka mengatasi masalah pengangguran.

Realisasi Proyek Penanaman Modal Dalam Negeri (PMDN) Sampai akhir tahun 2022 di Kabupaten Sambas tercatat sebanyak 1.033 proyek dengan nilai investasi sebesar 434 milyar rupiah Sedangkan Realisasi Proyek Penanaman Modal Luar Negeri (PMA) tercatat sebanyak 78 proyek dengan nilai investasi sebesar 47 juta US Dollar.

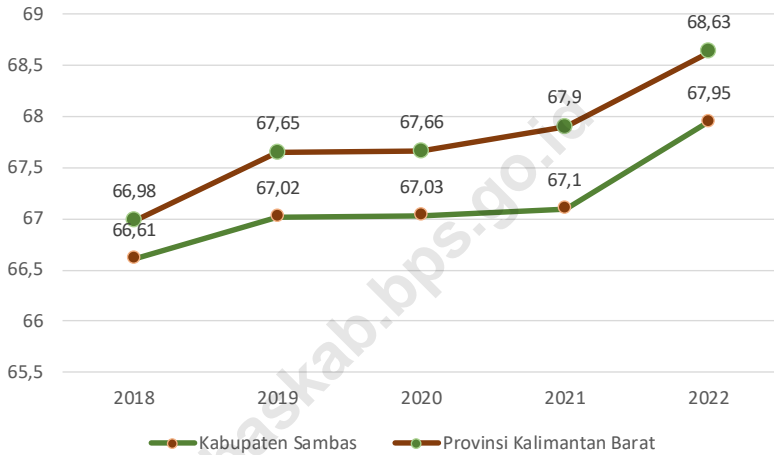
DESCRIPTION

The overall economic growth of all Regency/Municipal in 2022 in West Kalimantan Province experienced a positive growth compared to 2021. Kubu Raya Regency was the highest in West Kalimantan with economic growth of 5.48 percent. Meanwhile, Kapuas Hulu Regency was the lowest with an economic growth of 5.41 percent.

The activity of capital cultivation (investment) is activity which the central sharing in economics, because domestic investment and foreign investment can influence production of national and regional and also expected happened by increased of working opportunities to resolve unemployment problem.

The total number of actual domestic investment Planning at the end 2022 in Sambas Regency was 1.033 projects with the total investment value of 434 billion rupiahs. While in the same years, approved foreign direct investments planning reached 78 projects with total investment value of 47 million US Dollars.

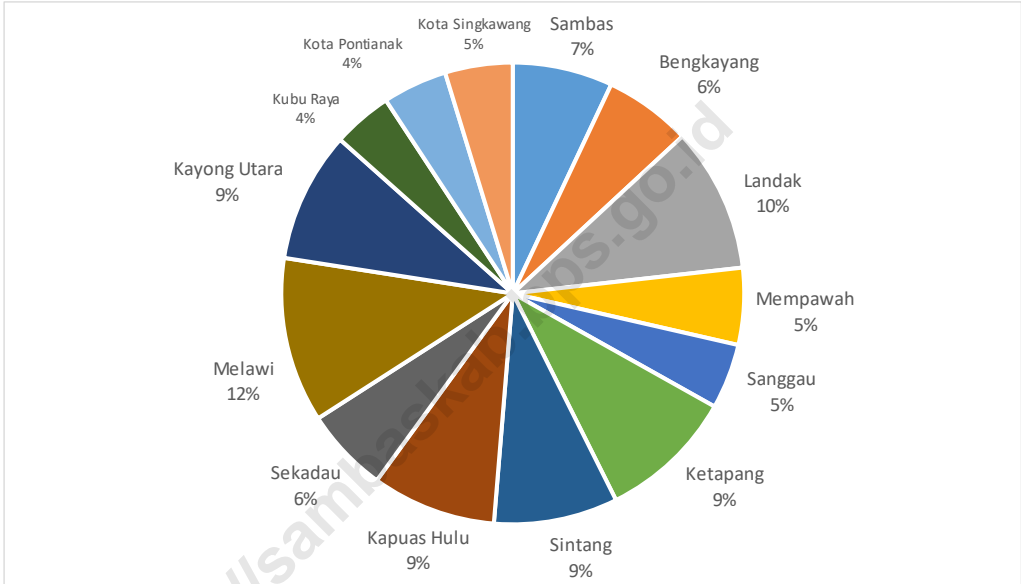
Gambar 13.1 Indeks Pembangunan Manusia Kabupaten Sambas dan Provinsi Kalimantan Barat, 2018–2022
Figures **Human Development Index Sambas Regency and Kalimantan Barat Province, 2018–2022**



Sumber/Source : Badan Pusat Statistik, Seri Publikasi Indeks Pembangunan Manusia/BPS-Statistics Indonesia, Series of Publication of Human Development Index

Gambar 13.2
Figures

Jumlah Penduduk Miskin Menurut Kabupaten/Kota di Provinsi Kalimantan Barat (ribu), 2022
Number of Poor Population by Regency/Municipality in Kalimantan Barat Province (thousand), 2022



Sumber/Source : Badan Pusat Statistik, Survei Sosial Ekonomi Nasional/BPS-Statistics Indonesia, National Socioeconomic Survey

Tabel 13.1 Jumlah Penduduk Menurut Kabupaten/Kota di Provinsi Kalimantan Barat (ribu), 2018-2022
Table 13.1 Population by Regency/Municipality in Kalimantan Barat Province (thousand), 2018-2022

Kabupaten/Kota Regency/Municipality	2018 ¹	2019 ¹	2020 ²	2021 ¹	2022
(1)	(2)	(3)	(4)	(5)	(6)
Sambas	532,61	535,73	629,91	637,81	647,84
Bengkayang	251,32	255,26	286,37	290,94	296,85
Landak	372,61	377,31	397,61	401,10	405,40
Mempawah	261,30	264,23	301,56	305,67	310,93
Sanggau	464,00	470,22	484,84	488,53	492,99
Ketapang	504,01	512,78	570,66	579,93	591,92
Sintang	413,37	418,79	421,31	423,67	426,42
Kapuas Hulu	258,98	263,21	252,61	253,74	254,99
Sekadau	199,58	201,58	211,56	212,88	214,43
Melawi	205,30	208,42	228,27	231,24	235,03
Kayong Utara	110,90	112,72	126,57	128,55	131,10
Kubu Raya	570,91	579,33	609,39	615,13	622,22
Kota Pontianak	637,72	646,66	658,69	663,71	669,79
Kota Singkawang	219,06	222,91	235,06	237,89	241,47
Kalimantan Barat	5 001,66	5 069,13	5 414,39	5 470,80	5 541,38

Sumber/Source : ¹ BPS, Proyeksi Penduduk Indonesia 2010-2035/BPS-Statistics Indonesia, Indonesia Population Projection 2010-2035
² BPS, Sensus Penduduk (SP) 2020/BPS-Statistics Indonesia, 2020 Population Census

Tabel
Table 13.2**Laju Pertumbuhan Produk Domestik Regional Bruto Atas Dasar Harga Konstan 2010 Menurut Kabupaten/Kota di Provinsi Kalimantan Barat (persen), 2018–2022**
Rate of Growth of Gross Regional Domestic Products at Constant 2010 Prices by Regency/Municipality in Kalimantan Barat Province (percent), 2018–2022

Kabupaten/Kota Regency/Municipality	2018	2019	2020	2021*	2022**
(1)	(2)	(3)	(4)	(5)	(6)
Sambas	4,93	4,75	-2,04	4,37	4,64
Bengkayang	5,25	5,14	-1,99	4,33	5,45
Landak	4,92	4,88	-0,71	4,89	4,65
Mempawah	5,76	5,78	0,18	4,10	4,70
Sanggau	4,21	3,73	0,71	4,19	4,61
Ketapang	7,83	6,58	-0,49	5,23	5,45
Sintang	5,15	4,99	-2,19	3,80	4,96
Kapuas Hulu	4,66	3,80	-2,43	4,43	4,51
Sekadau	5,83	5,44	-0,98	4,31	5,10
Melawi	5,25	4,41	-1,11	4,54	4,90
Kayong Utara	4,94	4,97	-0,76	4,59	5,03
Kubu Raya	5,25	5,68	-2,39	5,18	5,48
Kota Pontianak	4,22	4,02	-3,96	4,60	4,98
Kota Singkawang	4,64	4,41	-2,51	4,82	5,05
Kalimantan Barat	5,07	5,09	-1,82	4,78	5,07

Sumber/Source : BPS/BPS- Statistics of Kalimantan Barat

Catatan/Note : *) Angka sementara

**) Angka sangat sementara

Tabel
Table 13.3

**Jumlah Penduduk Miskin Menurut Kabupaten/Kota di
Provinsi Kalimantan Barat (ribu), 2018–2022**
**Number of Poor Population by Regency/Municipality in
Kalimantan Barat Province (thousand), 2018–2022**

Kabupaten/Kota Regency/Municipality	2018	2019	2020	2021	2022 ¹
(1)	(2)	(3)	(4)	(5)	(6)
Sambas	45,48	43,84	41,41	41,49	37,65
Bengkayang	17,94	17,69	17,11	16,92	15,97
Landak	43,73	43,16	42,36	42,01	38,65
Mempawah	14,61	14,02	13,18	13,82	14,30
Sanggau	21,59	21,41	21,16	21,70	21,74
Ketapang	54,86	53,84	53,45	53,04	49,92
Sintang	42,65	40,30	39,19	39,40	36,76
Kapuas Hulu	24,76	25,22	23,93	24,03	23,43
Sekadau	12,29	12,28	11,92	12,69	11,91
Melawi	26,24	25,71	25,34	25,47	24,57
Kayong Utara	11,13	11,21	10,90	10,72	10,52
Kubu Raya	28,86	27,37	25,90	25,47	24,39
Kota Pontianak	31,76	31,46	30,70	30,11	29,61
Kota Singkawang	11,17	10,90	10,23	11,03	10,82
Kalimantan Barat	387,08	378,41	366,77	367,89	350,25

Sumber/Source : Badan Pusat Statistik, Survei Sosial Ekonomi Nasional/BPS-Statistics Indonesia, National Socioeconomic Survey

Tabel
Table 13.4**Indeks Pembangunan Manusia Menurut Kabupaten/Kota
di Provinsi Kalimantan Barat, 2018–2022**
*Human Development Index by Regency/Municipality in
Kalimantan Barat Province, 2018–2022*

Kabupaten/Kota Regency/Municipality	2018	2019	2020	2021	2022
(1)	(2)	(3)	(4)	(5)	(6)
Sambas	66,61	67,02	67,03	67,10	67,95
Bengkayang	66,85	67,57	67,87	68,04	68,74
Landak	65,45	65,96	65,98	66,21	67,17
Mempawah	64,90	65,50	65,74	66,03	66,94
Sanggau	65,15	65,67	65,77	66,20	66,91
Ketapang	66,41	67,16	67,17	67,43	67,92
Sintang	66,07	66,70	66,88	66,93	67,86
Kapuas Hulu	65,03	65,65	65,69	65,75	66,70
Sekadau	63,69	64,34	64,76	64,93	65,58
Melawi	65,05	65,54	65,55	65,87	66,81
Kayong Utara	61,82	62,66	62,68	62,90	63,81
Kubu Raya	67,23	67,76	67,95	68,16	68,91
Kota Pontianak	78,56	79,35	79,44	79,93	80,48
Kota Singkawang	71,08	71,72	71,94	72,11	72,89
Kalimantan Barat	66,98	67,65	67,66	67,90	68,63

Sumber/Source : Badan Pusat Statistik, Seri Publikasi Indeks Pembangunan Manusia/BPS-Statistics Indonesia, Series of Publication of Human Development Index

Tabel
Table 13.5

**Realisasi Proyek Penanaman Modal Dalam Negeri,
Investasi dan Tenaga Kerja Menurut Kabupaten/Kota,
2022**

*Actual Domestic Investment Project, Investment Value and
Employee by Regency/City, 2022*

Kabupaten/Kota Regency/City	Jumlah Proyek Number of Project	Investasi Investment (Juta/Million Rupiah)	Tenaga Kerja/Employee	
			WNI Indonesians	WNA Foreigners
(1)	(2)	(3)	(4)	(5)
Kab Sambas	1 033	434 447,10	1 496	-
Kab Bengkayang	641	56 617,30	82	-
Kab Landak	127	875 917,10	1 158	-
Kab Pontianak	113	264 089,30	602	-
Kab Sanggau	265	1 368 692,90	1 125	-
Kab Ketapang	137	125 447,70	1 652	-
Kab Sintang	254	572 425,70	1 516	-
Kab Kapuas Hulu	317	1 430 579,40	2 546	1
Kab Sekadau	141	885 783,40	1 195	-
Kab Melawi	429	2 155 880,00	1 955	2
Kab Kayong Utara	79	330 549,70	166	-
Kab Kubu Raya	57	210 484,20	314	-
Kota Pontianak	15	42 845,60	374	-
Kota Singkawang	880	629 164,10	2 400	-
2022	4 488	9 382 923,50	16 581	3
2021	4 281	10 773 393,00	9 828	8
2020	2 144	9 256 471,40	12 813	39
2019	1 110	7 695 834,20	11 563	21
2018	653	491 938,60	14 835	408

Sumber/Source : Badan Penanaman Modal dan Pelayanan Terpadu Satu Pintu Provinsi Kalimantan Barat
Catatan/note : PMA/PMDN-Sektor
Kurs PMA= Rp. 14.350,-

Tabel
Table 13.6**Realisasi Proyek Penanaman Modal Asing, Investasi dan
Tenaga Kerja Menurut Kabupaten/Kota, 2022**
*Actual Foreigner Investment Project, Investment Value and
Employee by Regency/City, 2022*

<i>Kabupaten/Kota Regency/City</i>	Jumlah Proyek Number of Project	Investasi Investment (US\$. Ribu/Thousand)	Tenaga Kerja/Employee	
			Regency/City	WNA Foreigners
(1)	(2)	(3)	(4)	(5)
Kab Sambas	78	47 796,50	261	10
Kab Bengkayang	3	4,60	-	-
Kab Landak	75	46 746,30	1 962	2
Kab Pontianak	10	34 805,10	973	-
Kab Sanggau	45	18 662,30	338	8
Kab Ketapang	25	8 992,40	185	-
Kab Sintang	71	26 909,70	460	3
Kab Kapuas Hulu	47	25 596,80	2 105	9
Kab Sekadau	12	1 538,70	271	-
Kab Melawi	284	487 915,40	4 797	4
Kab Kayong Utara	39	26 304,90	1 150	11
Kab Kubu Raya	12	10 109,60	152	-
Kota Pontianak	2	489,70	-	-
Kota Singkawang	106	9 594,90	331	6
2022	809	745 466,90	12 985	53
2021	849	463 413,70	13 590	40
2020	896	759 264,20	8 928	118
2019	835	532 540,50	13 263	230
2018	653	491 938,60	14 835	408

Sumber/Source : Badan Penanaman Modal dan Pelayanan Terpadu Satu Pintu Provinsi Kalimantan Barat

Catatan : 1. Data masih sangat sementara karena terjadinya perubahan sistem penanaman modal. Data sebelum Tahun 2018 merupakan akumulasi dari tahun-tahun sebelumnya.

2. Data Investasi pada tahun 2017-2020 menggunakan satuan Juta/Million Rupiah

ST 2023

SENSUS PERTANIAN

BerAKHLAK

Berorientasi Pelayanan Akuntabel Kompeten
Harmonis Loyal Adaptif Kolaboratif

DATA

MENCERDASKAN BANGSA

ISSN: 0215-6776



**BADAN PUSAT STATISTIK
KABUPATEN SAMBAS**

Jl. Pembangunan, Dalam Kaum, Sambas, 79462
Telp./Fax : (0562) 392817 Mailbox : bps6101@bps.go.id
Website : <https://sambaskab.bps.go.id>