

Kota Kupang *Dalam Angka* **2023**

KUPANG MUNICIPALITY IN FIGURES



**BADAN PUSAT STATISTIK
KOTA KUPANG**

Statistics of Kupang Municipality

Kota Kupang

Dalam Angka 2023

KUPANG MUNICIPALITY IN FIGURES



KOTA KUPANG DALAM ANGKA
Kupang Municipality in Figures
2023

ISSN: 2355-9810

No. Publikasi/*Publication Number*: 53710.2305

Katalog /*Catalog*: 1102001.5371

Ukuran Buku/*Book Size*: 14,8 cm x 21 cm

Jumlah Halaman/*Number of Pages* : liv + 400 hal/*pages*

Naskah/*Manuscript*:

BPS Kota Kupang

BPS-Statistics of Kupang Municipality

Penyunting/*Editor*:

BPS Kota Kupang

BPS-Statistics of Kupang Municipality

Gambar Kover/*Cover Design*:

Seksi Integrasi Pengolahan dan Diseminasi Statistik

Section of Integration Processing and Statistics Dissemination

Ilustrasi Kover/*Cover Illustration*:

Patung Tiroso/*Tiroso Statue of Kupang*

Diterbitkan oleh/*Published by*:

©BPS Kota Kupang/*BPS-Statistics of Kupang Municipality*

Dilarang mengumumkan, mendistribusikan, mengomunikasikan, dan/atau menggandakan sebagian atau seluruh isi buku ini untuk tujuan komersil tanpa izin tertulis dari Badan Pusat Statistik.

Prohibited to announce, distribute, communicate, and/or copy part or all of this book for commercial purpose without permission from BPS-Statistics Indonesia.

TIM PENYUSUN/TEAM MEMBERS

Pengarah/Director

Ramly K. T. Kusumo, SP, MAP

Penanggung Jawab/Persons in Charge

Ramly K. T. Kusumo, SP, MAP

Penyunting/Editors

Dewi Kurnia Ayuningtyas SST, M.Ec.Dev

Pengolah Data dan Penulis Naskah/Data Processing and Authors

Dewi Kurnia Ayuningtyas SST, M.Ec.Dev

Hotmauli Nababan S.Tr.Stat.

Penata Letak/Layout Designers

Dewi Kurnia Ayuningtyas SST, M.Ec.Dev

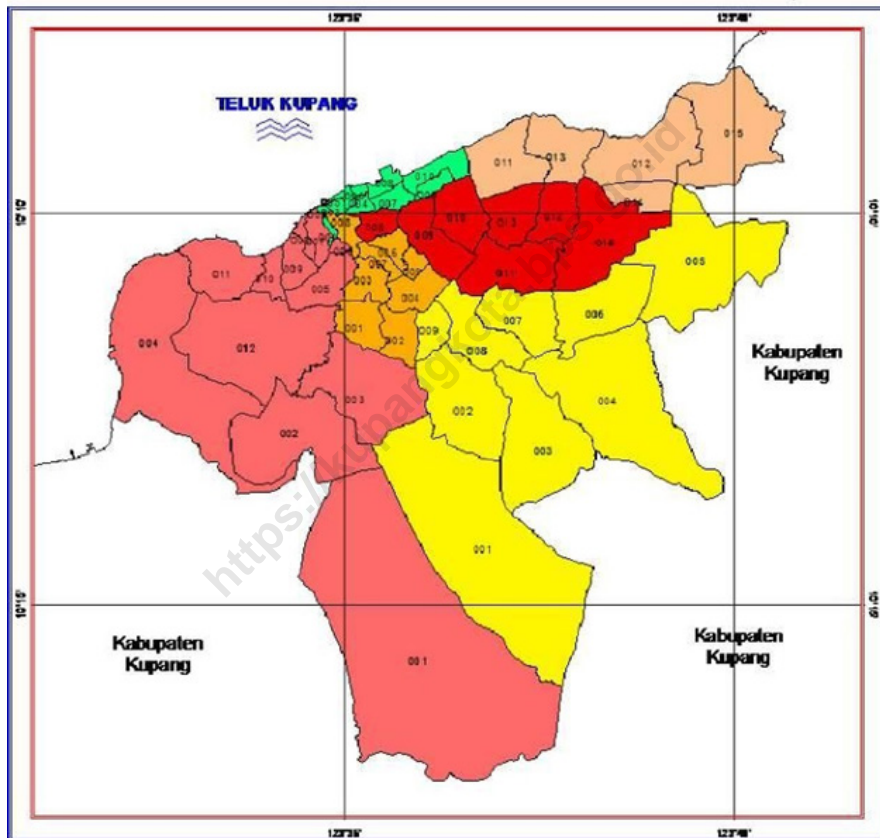
Hotmauli Nababan S.Tr.Stat.

KONTRIBUTOR DATA/DATA CONTRIBUTOR

1. Stasiun Klimatologi Kota Kupang
2. Dinas Tata Pemerintahan Kota Kupang
3. Badan Kepegawaian, Pendidikan, dan Pelatihan Daerah Kota Kupang
4. Dewan Perwakilan Rakyat Daerah Kota Kupang
5. Dinas Kependudukan dan Catatan Sipil Kota Kupang
6. Dinas Tenaga Kerja dan Transmigrasi Kota Kupang
7. Dinas Pendidikan Kota Kupang
8. Dinas Pendidikan Provinsi NTT
9. Kantor Kementerian Agama Kota Kupang
10. Komisi Penanggulangan AIDS Kota Kupang
11. Dinas Pengendalian Penduduk dan Keluarga Berencana Kota Kupang
12. Kepolisian Polres Kupang Kota
13. Pengadilan Negeri Kupang
14. Dinas Pertanian Kota Kupang
15. Dinas Perikanan Kota Kupang
16. Dinas Perindustrian dan Perdagangan Kota Kupang
17. PT PLN (Persero) Unit Bisnis NTT Cabang Kupang
18. PDAM Kota Kupang
19. PDAM Kabupaten Kupang
20. Dinas Koperasi dan UKM Kota Kupang
21. Dinas Pariwisata dan Ekonomi Kreatif Kota Kupang
22. Dinas Pekerjaan Umum Kota Kupang
23. PT. Angkasa Pura 1 Persero Bandar Udara El Tari
24. Kantor Administrasi Pelabuhan Tenau
25. PT. Pos Indonesia (Persero) Kantor Pos Kota Kupang
26. Badan Pendapatan dan Aset Daerah Provinsi Nusa Tenggara Timur
27. Kantor Perwakilan Bank Indonesia Provinsi Nusa Tenggara Timur
28. PT. Telkom Kupang
29. Lembaga Masyarakat Kupang
30. Satuan Lalu Lintas Polres Kupang Kota

31. Universitas Nusa Cendana
32. Universitas Katholik Widya Mandira
33. Universitas Kristen Artha Wacana
34. Universitas Muhammadiyah
35. Akademi Teknik Kupang
36. STIE Oemathonis Kupang
37. Akademi Pekerjaan Sosial Kupang
38. Akademi Keuangan dan Perbankan Efata Kupang
39. Universitas San Pedro Kupang
40. STIBA Cakrawala Nusantara Kupang
41. STIKOM Uyelindo Kupang
42. Politeknik Pertanian Negeri Kupang
43. Politeknik Negeri Kupang
44. Universitas Citra Bangsa Kupang
45. Sekolah Tinggi Ilmu Kesehatan (STIKES) Nusantara Kupang
46. Universitas Terbuka UPBJJ Kupang
47. Akademi Pariwisata Kupang
48. Sekolah Tinggi Ilmu Manajemen
49. Rumah Potong Hewan (Oeba)
50. Rumah Potong Hewan (Bimoku)

PETA WILAYAH KOTA KUPANG MAP OF KUPANG MUNICIPALITY



- Alak
- Kelapa Lima
- Kota Lama
- Kota Raja
- Maulafa
- Oebobo

Skala Peta = 1 : 350

KEPALA BPS KOTA KUPANG
CHIEF STATISTICIAN OF KUPANG MUNICIPALITY



Ramly K. T. Kusumo, SP, MAP



KATA PENGANTAR

KOTA KUPANG DALAM ANGKA 2023, adalah publikasi tahunan BPS Kota Kupang. Publikasi ini menyajikan berbagai jenis data dari berbagai bidang serta dilengkapi dengan penjelasan teknis dari bidang-bidang yang bersangkutan. Penyajian tabel-tabel dalam publikasi ini terdapat beberapa tabel dengan nomor yang tidak berurutan, hal tersebut dikarenakan terdapat beberapa data yang belum dapat ditampilkan. Seluruh informasi dalam publikasi ini disajikan dalam dua bahasa, yaitu Bahasa Indonesia dan Bahasa Inggris. Publikasi ini dimaksudkan untuk memberi gambaran umum tentang keadaan geografi dan iklim di Kota Kupang, ciri dan keadaan sosial ekonomi penduduk serta kondisi sosial dan perekonomian Kota Kupang.

Publikasi ini dapat terwujud berkat kerjasama dan bantuan dari berbagai pihak, baik instansi pemerintah maupun swasta. Kepada semua pihak yang telah memberikan bantuan kami sampaikan penghargaan dan ucapan terima kasih sebesar-besarnya. Disadari publikasi ini belum sepenuhnya memenuhi harapan pihak pemakai data, oleh karena itu kritik dan saran dari semua pihak sangat diharapkan untuk perbaikan publikasi yang akan datang.

Kupang, Februari 2023

Kota Kupang

Ramly K. T. Kusumo, SP, MAP



PREFACE

KUPANG MUNICIPALITY IN FIGURES 2023 is an annual publication, published by Statistics of Kupang Municipality. This publication presents collection of data from various fields with technical note for each sector. Presentation of tables in this publication, there are several tables with numbers that are not sequential, it is because there are some data that cannot be displayed. This is bilingual publication, presented in Bahasa and in English. The publication is aimed at providing general picture of geography and climate, socio economic characteristics of the population as well as socio and economic condition of Kupang Municipality.

The release of this publication has been made possible due to the assistance and contributions of various government institutions and private organization. To all who has involved in the preparation of this publication, we would like to express our appreciation and gratitude. Although this publication is still far from perfect, therefore criticisms and suggestions are always welcome for the improvement of future publications.

*Kupang, February 2023
Chief Statistician of
Kupang Municipality*

Ramly K. T. Kusumo, SP, MAP

DAFTAR ISI / CONTENTS

	Halaman <i>Page</i>
Kata Pengantar/ <i>Preface</i>	vii
Daftar Isi/ <i>Contents</i>	ix
Daftar Tabel/ <i>List of Tables</i>	xi
Daftar Gambar/ <i>List of Figures</i>	xli
Daftar Singkatan/ <i>List of Abbreviations</i>	xlvii
1. Geografi dan Iklim/ <i>Geography and Climate</i>	1
2. Pemerintahan/ <i>Government</i>	23
3. Penduduk dan Ketenagakerjaan/ <i>Population and Employment</i>	37
4. Sosial dan Kesejahteraan Rakyat/ <i>Social and Welfare</i>	69
5. Pertanian, Kehutanan, Peternakan, dan Perikanan/ <i>Agriculture, Forestry, Livestock, and Fishery</i>	159
6. Energi dan Industri/ <i>Energy and Industries</i>	235
7. Hotel dan Pariwisata/ <i>Hotel and Tourism</i>	253
8. Sistem Neraca Regional/ <i>System of Regional Accounts</i>	265
9. Perdagangan dan Koperasi/ <i>Trade and Cooperative</i>	307
10. Transportasi dan Komunikasi/ <i>Transportation and Communication</i>	317
11. Keuangan Daerah dan Harga/ <i>Regional Finance and Price</i>	343
12. Pengeluaran Penduduk dan Konsumsi Rumah Tangga/ <i>Population Expenditure and Household Consumption</i>	367
13. Perbandingan Antar Kabupaten/ <i>Comparison Between Region</i>	385

DAFTAR TABEL/LIST OF TABLES

	Halaman <i>Page</i>
1. GEOGRAFI DAN IKLIM/GEOGRAPHY AND CLIMATE	1
1.1 KEADAAN GEOGRAFI	8
 GEOGRAPHY CONDITION	8
1.1.1 Luas Daerah, dan Jumlah Pulau Menurut Kecamatan di Kota Kupang, 2022	8
<i>Total Area and Number of Islands by Subdistrict in Kupang Municipality, 2022</i>	8
1.1.2 Tinggi Wilayah dan Jarak ke Ibukota Menurut Kecamatan di Kota Kupang, 2022	10
<i>Altitude and Distance to The Capital by Subdistrict in Kupang Municipality, 2022</i>	10
1.1.3 Luas Wilayah Menurut Kelurahan di Kecamatan Alak, 2022	11
<i>Total Area by Village in Alak Subdistrict, 2022</i>	11
1.1.4 Luas Wilayah Menurut Kelurahan di Kecamatan Maulafa, 2022	12
<i>Total Area by Village in Maulafa Subdistrict, 2022</i>	12
1.1.5 Luas Wilayah Menurut Kelurahan di Kecamatan Oebobo, 2022	13
<i>Total Area by Village in Oebobo Subdistrict, 2022</i>	13
1.1.6 Luas Wilayah Menurut Kelurahan di Kecamatan Kota Raja, 2022	14
<i>Total Area by Village in Kota Raja Subdistrict, 2022</i>	14
1.1.7 Luas Wilayah Menurut Kelurahan di Kecamatan Kelapa Lima 2022 ..	15
<i>Total Area by Village in Kelapa Lima Subdistrict, 2022</i>	15
1.1.8 Luas Wilayah Menurut Kelurahan di Kecamatan Kota Lama, 2022	16
<i>Total Area by Village in Kota Lama Subdistrict, 2022</i>	16
1.2 IKLIM	17
 CLIMATE	17
1.2.1 Rata-rata Suhu dan Kelembaban Udara Menurut Bulan di Kota Kupang, 2022	17
<i>Average Temperature and Humidity by Month in Kupang Municipality, 2022</i>	17

	Halaman Page
1.2.2 Rata-Rata Tekanan Udara, Kecepatan Angin dan Penyinaran Matahari Menurut Bulan di Kota Kupang, 2022	18
<i>Average Atmospheric Pressure, Wind Velocity and Duration of Sunshine by Month in Kupang Municipality, 2022</i>	18
1.2.3 Jumlah Curah Hujan dan Hari Hujan Menurut Bulan di Kota Kupang, 2022	19
<i>Amount of Precipitation and Number of Rainy Days by Month in Kupang Municipality, 2022</i>	19
1.2.4 Rata-rata Suhu Udara Menurut Bulan di Kota Kupang (°C), 2019-2022	20
<i>Average Temperature by Month in Kupang Municipality (°C), 2019-2022</i>	20
1.2.5 Rata-Rata Penyinaran Matahari Menurut Bulan di Kota Kupang (%), 2019-2022	21
<i>Average Duration of Sunshine by Month in Kupang Municipality (%), 2019-2022</i>	21
2. PEMERINTAHAN/GOVERNMENT	23
2.1 WILAYAH ADMINISTRATIF	29
ADMINISTRATIVE AREA	29
2.1.1 Jumlah Kelurahan Menurut Kecamatan di Kota Kupang, 2019-2022	29
<i>Number of Villages by Subdistrict in Kupang Municipality, 2019-2022</i>	29
2.1.2 Jumlah Satuan Lingkungan Setempat (Rukun Warga dan Rukun Tetangga) Menurut Kecamatan di Kota Kupang, 2022	30
<i>Number of Neighbourhood and Administration Unit at Lowest Level by Subdistrict in Kupang Municipality, 2022</i>	30
2.2 DEWAN PERWAKILAN RAKYAT DAERAH	31
THE REGIONAL HOUSE OF REPRESENTATIVE	31

	Halaman Page
2.2.1 Jumlah Anggota Dewan Perwakilan Rakyat Daerah Menurut Partai Politik dan Jenis Kelamin di Kota Kupang, 2022	31
<i>Number of Members of The Regional House of Representatives by Political Parties and Sex in Kupang Municipality, 2022.....</i>	<i>31</i>
2.2.2 Jumlah Anggota Dewan Perwakilan Rakyat Daerah Menurut Tingkat Pendidikan dan Jenis Kelamin di Kota Kupang, 2022	32
<i>Number of Members of The Regional House of Representatives by Educational Level and Sex in Kupang Municipality, 2022.....</i>	<i>32</i>
2.2.3 Jumlah Keputusan Dewan Perwakilan Rakyat Daerah Menurut Jenis Keputusan di Kota Kupang, 2020-2022	33
<i>Number of Parliament's Legislative Decisions in Kupang Municipality, 2020-2022.....</i>	<i>33</i>
2.3 SUMBER DAYA MANUSIA	34
HUMAN RESOURCES.....	34
2.3.1 Jumlah Pegawai Negeri Sipil Menurut Jabatan dan Jenis Kelamin di Kota Kupang, 2022	34
<i>Number of Civil Servants by Occupation and Sex in Kupang Municipality, 2022</i>	<i>34</i>
2.3.2 Jumlah Pegawai Negeri Sipil Menurut Tingkat Pendidikan dan Jenis Kelamin di Kota Kupang, 2022	35
<i>Number of Civil Servants by Educational Level and Sex in Kupang Municipality, 2022</i>	<i>35</i>
2.3.3 Jumlah Pegawai Negeri Sipil Menurut Tingkat Kepangkatan dan Jenis Kelamin di Kota Kupang, 2022	36
<i>Number of Civil Servants by Hierarchy and Sex in Kupang Municipality, 2022</i>	<i>36</i>
3. PENDUDUK DAN KETENAGAKERJAAN/POPULATION AND EMPLOYMENT	37
3.1 PENDUDUK.....	46
POPULATION.....	46

3.1.1	Proyeksi Penduduk, Laju Pertumbuhan Penduduk, Distribusi Persentase Penduduk, Kepadatan Penduduk, Rasio Jenis Kelamin Penduduk Menurut Kecamatan, 2022	46
	<i>Population Projection, Annual Population Growth Rate, Percentage Distribution of Population, Population Density, and Population Sex Ratio by Subdistrict, 2022</i>	46
3.1.2	Proyeksi Penduduk Menurut Kelompok Umur dan Jenis Kelamin di Kota Kupang (Jiwa), 2022	49
	<i>Population Projection by Age Group and Sex in Kupang Municipality (Person), 2022</i>	49
3.1.3	Proyeksi Jumlah Penduduk dan Proyeksi Jumlah Rumah Tangga Kota Kupang, 2021-2022	50
	<i>Population Projection and Household Projection of Kupang Municipality, 2021-2022</i>	50
3.1.4	Banyaknya Kutipan Akta Kelahiran yang Dikeluarkan Menurut Kecamatan di Lingkup Pemerintah Kota Kupang, 2020-2022	51
	<i>Number of Birth Certificate Issued by Subdistrict in the Municipality of Kupang, 2020-2022</i>	51
3.1.5	Banyaknya Kutipan Akta Nikah yang Dikeluarkan Menurut Kecamatan di Lingkup Pemerintah Kota Kupang, 2020-2022	52
	<i>Number of Marriage Certificate Issued by Subdistrict in Kupang Municipality, 2020-2022</i>	52
3.2	KETENAGAKERJAAN	53
	EMPLOYMENT	53
3.2.1	Persentase Penduduk Berumur 15 Tahun ke Atas Menurut Kegiatan Seminggu yang Lalu di Kota Kupang, 2021-2022	53
	<i>Percentage of Population Aged 15 Years and Over by Types of Activities During the Previous Week, 2021- 2022</i>	53
3.2.2	Penduduk Berumur 15 Tahun Ke Atas Menurut Kegiatan Seminggu yang Lalu dan Jenis Kelamin di Kota Kupang, 2022.....	54

	Halaman Page
<i>Population Aged 15 Years and Over by Types of Activities During the Previous Week and Sex in Kupang Municipality, 2022.....</i>	54
3.2.3 Penduduk Berumur 15 Tahun Ke Atas yang Bekerja Selama Seminggu yang Lalu Menurut Kelompok Umur dan Jenis Kelamin di Kota Kupang, 2022	55
<i>Population Aged 15 Years and Over Who Worked During the Previous Week by Age Group and Sex in Kupang Municipality, 2022.....</i>	55
3.2.4 Penduduk Berumur 15 Tahun Ke Atas yang Bekerja Selama Seminggu yang Lalu Menurut Lapangan Pekerjaan Utama dan Jenis Kelamin di Kota Kupang, 2022.....	56
<i>Population Aged 15 Years and Over Who Worked During the Previous Week by Main Industry and Sex in Kupang Municipality, 2022.....</i>	56
3.2.5 Jumlah Penduduk Berumur 15 Tahun Ke Atas yang Bekerja Selama Seminggu yang Lalu Menurut Jumlah Jam Kerja pada Pekerjaan Utama dan Jenis Kelamin di Kota Kupang, 2022.....	57
<i>Population Aged 15 Years and Over Who Worked During the Previous Week by Total Working Hours on Main Industry and Sex in Kupang Municipality, 2022</i>	57
3.2.6 Penduduk Berumur 15 Tahun Ke Atas yang Bekerja Selama Seminggu yang Lalu Menurut Status Pekerjaan Utama dan Jenis Kelamin di Kota Kupang, 2022.....	58
<i>Population Aged 15 Years and Over Who Worked During the Previous Week by Main Employment Status and Sex in Kupang Municipality, 2022.....</i>	58
3.2.7 Penduduk Berumur 15 Tahun Ke Atas yang Bekerja Selama Seminggu yang Lalu Menurut Pendidikan Tertinggi yang Ditamatkan dan Jenis Kelamin di Kota Kupang, 2022	59
<i>Population Aged 15 Years and Over Who Worked During the Previous Week by Educational Attainment and Sex in Kupang Municipality, 2022.....</i>	59

3.2.8	Penduduk Berumur 15 Tahun Ke Atas yang Bekerja Selama Seminggu yang Lalu Menurut Klasifikasi Jabatan dan Jenis Kelamin di Kota Kupang, 2022	60
	<i>Number Of Unemployment by Job Classification and Sex in Kupang Municipality, 2022.....</i>	60
3.2.9	Pencari Kerja Terdaftar, Lowongan Kerja Terdaftar, dan Tenaga Kerja yang Ditempatkan di Luar Negeri Menurut Tingkat Pendidikan dan Jenis Kelamin (Laki-laki) di Kota Kupang, 2022.....	61
	<i>Number of Registered Job Applicants, Registered Job Vacancies, and Number of Accepted Worker in Abroad By Educational Attainment and Sex (Male) in Kupang Municipality, 2022.....</i>	61
3.2.10	Pencari Kerja Terdaftar, Lowongan Kerja Terdaftar, dan Tenaga Kerja yang Ditempatkan Di Luar Negeri Menurut Tingkat Pendidikan dan Jenis Kelamin (Perempuan) di Kota Kupang, 2022	62
	<i>Number of Registered Job Applicants, Registered Job Vacancies, and Number of Accepted Worker in Abroad By Educational Attainment and Sex (Female) in Kupang Municipality, 2022</i>	62
3.2.11	Pencari Kerja Terdaftar, Lowongan Kerja Terdaftar, dan Jumlah Tenaga Kerja yang Ditempatkan Di Luar Negeri Menurut Tingkat Pendidikan dan Jenis Kelamin (Laki-laki +Perempuan), 2022.....	63
	<i>Number of Registered Job Applicants, Registered Job Vacancies, and Number of Accepted Worker in Abroad By Educational Attainment and Sex (Male+Female), 2022</i>	63
3.2.12	Upah Minimum Regional Kota Kupang, 2019-2022	64
	<i>Regional Minimum Wage in Kupang City, 2019-2022</i>	64
3.2.13	Pencari Kerja Terdaftar, Lowongan Kerja Terdaftar, dan Penempatan/Pemenuhan Tenaga Kerja Menurut Kecamatan dan Jenis Kelamin (Laki-laki) di Kota Kupang, 2022.....	65
	<i>Number of Registered Job Applicants, Registered Job Vacancies, and Placement of Workers By Subdistrict and Sex (Male) in Kupang Municipality, 2022.....</i>	65

3.2.14	Pencari Kerja Terdaftar, Lowongan Kerja Terdaftar, dan Penempatan/Pemenuhan Tenaga Kerja Menurut Kecamatan dan Jenis Kelamin (Perempuan) di Kota Kupang, 2022.....	66
	<i>Number of Registered Job Applicants, Registered Job Vacancies, and Placement of Workers By Subdistrict and Sex (Female) in Kupang Municipality, 2022</i>	66
3.2.15	Pencari Kerja Terdaftar, Lowongan Kerja Terdaftar, dan Penempatan/Pemenuhan Tenaga Kerja Menurut Kecamatan dan Jenis Kelamin (Laki-laki+Perempuan) di Kota Kupang, 2022.....	67
	<i>Number of Registered Job Applicants, Registered Job Vacancies, and Placement of Workers By Subdistrict and Sex (Male+Female) in Kupang Municipality, 2022</i>	67
4.	SOSIAL DAN KESEJAHTERAAN RAKYAT/SOCIAL AND WELFARE	69
4.1	PENDIDIKAN	80
	EDUCATION	80
4.1.1	Jumlah Sekolah dan Murid Taman Kanak-Kanak (TK) di Bawah Kementerian Pendidikan dan Kebudayaan Menurut Kecamatan di Kota Kupang, 2022/2022 dan 2022/2023	80
	<i>Number of Schools and Students in Kindergarten Under The Ministry of Education and Culture by Subdistrict in Kupang Municipality, 2022/2022 and 2022/2023</i>	80
4.1.2	Jumlah Sekolah, Guru, dan Murid Raudatul Athfal (RA) di Bawah Kementerian Agama Menurut Kecamatan di Kota Kupang, 2022/2022 dan 2022/2023	83
	<i>Number of Schools, Teachers, and Students in Raudatul Athfal (RA) Under The Ministry of Religious Affairs by Subdistrict in Kupang Municipality, 2022/2022 and 2022/2023</i>	83
4.1.3	Jumlah Sekolah, Guru, dan Murid Sekolah Dasar (SD) di Bawah Kementerian Pendidikan dan Kebudayaan Menurut Kecamatan	

	Halaman Page
di Kota Kupang, 2022/2022 dan 2022/2023	85
<i>Number of Schools, Teachers, and Students in Primary Schools Under The Ministry of Education and Culture by Subdistrict in Kupang Municipality, 2022/2022 and 2022/2023</i>	85
4.1.4 Jumlah Sekolah, Guru, dan Murid Madrasah Ibtidaiyah (MI) di Bawah Kementerian Agama Menurut Kecamatan di Kota Kupang, 2022/2022 dan 2022/2023	88
<i>Number of Schools, Teachers, and Pupils in Madrasah Ibtidaiyah (MI) Under The Ministry of Religious Affairs by Subdistrict in Kupang Municipality, 2022/2022 and 2022/2023</i>	88
4.1.5 Jumlah Sekolah, Guru, dan Murid Sekolah Menengah Pertama (SMP) di Bawah Kementerian Pendidikan dan Kebudayaan Menurut Kecamatan di Kota Kupang, 2022/2022 dan 2022/2023	91
<i>Number of Schools, Teachers, and Students in Junior High Schools Under The Ministry of Education and Culture by Subdistrict in Kupang Municipality, 2022/2022 and 2022/2023</i>	91
4.1.6 Jumlah Sekolah, Guru, dan Murid Madrasah Tsanawiyah (MTs) di Bawah Kementerian Agama Menurut Kecamatan di Kota Kupang, 2022/2022 dan 2022/2023	94
<i>Number of Schools, Teachers, and Pupils in Madrasah Tsanawiyah (MTs) Under The Ministry of Religious Affairs by Subdistrict in Kupang Municipality, 2022/2022 and 2022/2023</i>	94
4.1.7 Jumlah Sekolah, Guru, dan Murid Sekolah Menengah Atas (SMA) di Bawah Kementerian Pendidikan dan Kebudayaan Menurut Kecamatan di Kota Kupang, 2022/2022 dan 2022/2023	97
<i>Number of Schools, Teachers, and Students in Senior High Schools Under The Ministry of Education and Culture by Subdistrict in Kupang Municipality, 2022/2022 and 2022/2023</i>	97
4.1.8 Jumlah Sekolah, Guru, dan Murid Sekolah Menengah Kejuruan (SMK) di Bawah Kementerian Pendidikan dan Kebudayaan	

	Halaman Page
Menurut Kecamatan di Kota Kupang, 2022/2022 dan 2022/2023 <i>Number of Schools, Teachers, and Students in Vocational High Schools Under The Ministry of Education and Culture by Subdistrict in Kupang Municipality, 2022/2022 and 2022/2023</i>	100 100
4.1.9 Jumlah Sekolah, Guru, dan Murid Madrasah Aliyah (MA) di Bawah Kementerian Agama Menurut Kecamatan di Kota Kupang, 2022/2022 dan 2022/2023 <i>Number of Schools, Teachers, and Pupils in Madrasah Aliyah (MA) Under The Ministry of Religious Affairs by Subdistrict in Kupang Municipality, 2022/2022 and 2022/2023</i>	103 103
4.1.10 Jumlah Kelurahan yang Memiliki Fasilitas Sekolah Menurut Kecamatan dan Tingkat Pendidikan di Kota Kupang, 2021-2022 <i>Number of Villages Having Educational Facilities by Subdistrict and Educational Level in Kupang Municipality, 2021-2022</i>	106 106
4.1.11 Jumlah Fakultas, Jurusan dan Mahasiswa pada Perguruan Tinggi di Kota Kupang 2022 <i>Number of Faculty, Field and Students From University in Kupang Municipality, 2022</i>	111 111
4.1.12 Jumlah Dosen pada Perguruan Tinggi di Kota Kupang 2022..... <i>Number of Lecturer from University in Kupang Municipality, 2022</i>	113 113
4.1.13 Jumlah Lulusan pada Perguruan Tinggi di Kota Kupang, 2022 <i>Number of Graduated Students from University in Kupang Municipality, 2022</i>	115 115
4.1.14 Jumlah Sekolah, Guru, dan Murid Sekolah Luar Biasa (SLB) Negeri dan Swasta Menurut Kecamatan di Kota Kupang, 2022..... <i>Number of Schools, Teachers, and Pupils of Special Public School and Special Private School by Subdistrict in Kupang Municipality, 2022</i>	117 117
4.1.15 Jumlah Siswa Peserta Ujian Akhir SD Menurut Kecamatan di Kota Kupang, 2022 <i>Number of Student as The Examinee in Primary School by Subdistrict</i>	119 119

	Halaman Page
<i>in Kupang Municipality, 2022</i>	119
4.1.16 Jumlah Siswa Peserta Ujian Akhir Sekolah Menengah Pertama Menurut Kecamatan di Kota Kupang, 2022	120
<i>Number of Student as The Examinee in Junior High School by Subdistrict in Kupang Municipality, 2022</i>	120
4.1.17 Persentase Penduduk Usia 7–24 Tahun Menurut Kelompok Umur Sekolah dan Partisipasi Sekolah di Kota Kupang, 2022	121
<i>Percentage of Population Aged 7-24 Years by School Age Group, and School Participation in Kupang Municipality, 2022</i>	121
4.1.18 Angka Partisipasi Murni (APM) Menurut Jenjang Pendidikan di Kota Kupang, 2022	122
<i>Net Enrolment Rate by Educational Level in Kupang Municipality, 2022</i>	122
4.1.19 Persentase Penduduk Berumur 15 Tahun ke Atas yang Melek Huruf Menurut Kelompok Umur di Kota Kupang, 2022-2022	123
<i>Percentage of Literate People Aged 15 Years and Over by Age Group in Kupang Municipality, 2022-2022</i>	123
4.1.20 Persentase Penduduk Berumur 5 Tahun ke Atas Menurut Status Pendidikan dan Jenis Kelamin di Kota Kupang, 2022	124
<i>Percentage of Population Aged 5 Years and Over by Educational Status and Sex in Kupang Municipality, 2022</i>	124
4.1.21 Persentase Penduduk Berumur 15 Tahun ke Atas Menurut Ijazah Tertinggi yang Dimiliki dan Jenis Kelamin di Kota Kupang, 2022.....	125
<i>Percentage of Population Aged 15 Years and Over by Their Highest Degree and Sex in Kupang Municipality, 2022</i>	125
4.1.22 Persentase Penduduk Berumur 15 Tahun Ke Atas Menurut Kemampuan Membaca dan Menulis per Jenis Kelamin di Kota Kupang, 2022	126
<i>Percentage of Population Aged 15 Years and Over by Literacy and Sex in Kupang Municipality, 2022</i>	126
4.2 KESEHATAN	127

	Halaman Page
HEALTH.....	127
4.2.1 Jumlah Kelurahan Yang Memiliki Sarana Kesehatan Menurut Kecamatan di Kota Kupang, 2021-2022.....	127
<i>Number of Villages Having Health Facilities by Subdistrict in Kupang Municipality, 2021-2022.....</i>	<i>127</i>
4.2.2 Jumlah Pengidap Penyakit HIV dan AIDS per Jenis Kelamin di Kota Kupang, 2016-2022.....	133
<i>Number of People with HIV Disease and AIDS by Sex in Kupang Municipality, 2016-2022.....</i>	<i>133</i>
4.2.3 Jumlah Pengidap Penyakit HIV dan AIDS di Kota Kupang, 2016-2022.....	134
<i>Number of People with HIV Disease and AIDS in Kupang Municipality, 2016-2022</i>	<i>134</i>
4.2.4 Jumlah Klinik Keluarga Berencana (KKB) dan Pos Pelayanan Keluarga Berencana Desa (PPKBD) Menurut Kecamatan di Kota Kupang, 2022-2022.....	135
<i>Number of Family Planning Clinics and Village Family Planning Service Units by Subdistrict in Kupang Municipality, 2022-2022</i>	<i>135</i>
4.2.5 Jumlah Pasangan Usia Subur dan Peserta KB Aktif Menurut Kecamatan di Kota Kupang, 2022.....	136
<i>Number of Childbearing Age Couples and Family Planning Participants by Subdistrict in Kupang Municipality, 2022</i>	<i>136</i>
4.3 AGAMA DAN SOSIAL LAINNYA.....	138
RELIGION AND OTHER SOCIAL AFFAIRS.....	138
4.3.1 Jumlah Penduduk Menurut Kecamatan dan Agama yang Dianut di Kota Kupang Berdasarkan Hasil Sensus Penduduk 2010	138
<i>Population by Subdistrict and Religion in Kupang Based on Population Cencus 2010.....</i>	<i>138</i>
4.3.2 Jumlah Penduduk Menurut Kecamatan dan Agama yang Dianut di Kota Kupang, 2022	139
<i>Population by Subdistrict and Religion in Kupang Municipality, 2022 ...</i>	<i>139</i>

	Halaman Page
4.3.3 Jumlah Kelurahan yang Mengalami Bencana Alam ¹ Menurut Kecamatan di Kota Kupang, 2021-2022.....	140
<i>Number of Villages that Had Natural Disaster¹ by Subdistrict in Kupang Municipality, 2021-2022</i>	<i>140</i>
4.3.4 Jumlah Tempat Peribadatan Menurut Kecamatan di Kota Kupang, 2022	143
<i>Number of Worship Facilities by Subdistrict in Kupang Municipality, 2022.....</i>	<i>143</i>
4.3.5 Jumlah Pimpinan Agama/Rohaniawan Menurut Kecamatan di Kota Kupang, 2022	144
<i>Number of Spiritualists by Subdistrict in Kupang Municipality, 2022</i>	<i>144</i>
4.4 KRIMINALITAS	145
CRIMINALITY	145
4.4.1 Jumlah Tindak Pidana Menurut Kepolisian Sektor di Kota Kupang, 2021-2022	145
<i>Number of Reported Criminal Cases by Subdistrict Police Office in Kupang Municipality, 2021-2022</i>	<i>145</i>
4.4.2 Persentase Penyelesaian Tindak Pidana Menurut Kepolisian Resort di Kota Kupang, 2021-2022.....	146
<i>Percentage of Crime Clearance Rate by Subdistrict Police Office in Kupang Municipality, 2021-2022</i>	<i>146</i>
4.4.3 Jumlah Perkara dalam Perkara Pidana Biasa yang Diterima, Diputuskan, dan Sisa Akhir di Kota Kupang, 2022.....	147
<i>Number of Criminal Cases Received, Settled, and Rest of The Month in Kupang Municipality, 2022.....</i>	<i>147</i>
4.4.4 Jumlah Perkara dalam Perkara Pidana Korupsi yang Diterima, Diputuskan, dan Sisa Akhir di Kota Kupang, 2022.....	148
<i>Number of Corruption Cases Received, Settled, and Rest of The Month in Kupang Municipality, 2022</i>	<i>148</i>
4.4.5 Jumlah Perkara dalam Perkara Pidana Cepat/Ringan/Lalu Lintas	

	Halaman Page
yang Diterima, Diputuskan, dan Sisa khir di Kota Kupang, 2022	149
<i>Number of Minor Offences/Traffic Crime Cases Received, Settled, and Rest of The Month in Kupang Municipality, 2022.....</i>	<i>149</i>
4.4.6 Tambahan Narapidana Berdasarkan Putusan Pengadilan Menurut Lama di Penjara/Dikurung dan Jenis Kelamin di Lembaga Pemasyarakatan Kupang, 2022	150
<i>Additional Prisoner Settled by Court by Type of Verdict and Sex in Public Resistance Institution of Kupang, 2022</i>	<i>150</i>
4.4.7 Tambahan Narapidana Berdasarkan Putusan Pengadilan Menurut Bulan, Kelompok Umur, dan Jenis Kelamin di Lembaga Pemasyarakatan Kupang, 2022	151
<i>Additional Prisoner Settled by Court by Month, Age Group, and Sex in Public Resistance Institution of Kupang, 2022.....</i>	<i>151</i>
4.4.8 Tambahan Narapidana Berdasarkan Putusan Pengadilan Menurut Jenis Kejahatan/Pelanggaran di Lembaga Pemasyarakatan Kupang, 2022	152
<i>Additional Prisoner Settled by Court by Type of Crime/Delinquency in Public Resistance Institution of Kupang, 2022.....</i>	<i>152</i>
4.4.9 Jumlah Penghuni Lembaga Pemasyarakatan Kupang Menurut Jenis Kejahatan/Pelanggaran, 2022.....	154
<i>Number of Prisoners in Public Resistance Institution of Kupang by Type of Crime/Delinquency, 2022.....</i>	<i>154</i>
4.4.10 Jumlah Kejadian Kecelakaan Lalu Lintas di Kota Kupang, 2022	156
<i>Number of Accident in Kupang Municipality, 2022.....</i>	<i>156</i>
4.5 KEMISKINAN DAN PEMBANGUNAN MANUSIA	157
POVERTY AND HUMAN DEVELOPMENT.....	157
4.5.1 Garis Kemiskinan dan Penduduk Miskin di Kota Kupang, 2018-2022	157
<i>Poverty Line and Number of Poor People in Kupang Municipality, 2018-2022.....</i>	<i>157</i>

	Halaman Page	
4.5.3	Komponen Indeks Pembangunan Manusia (IPM) di Kota Kupang, 2018-2022.....	158
	<i>Human Development Index Component in Kupang Municipality, 2018-2022.....</i>	158
5.	PERTANIAN, KEHUTANAN, PETERNAKAN, DAN PERIKANAN/ AGRICULTURE, FORESTRY, LIVESTOCK, AND FISHERY	159
5.1	TANAMAN PANGAN.....	168
	FOOD CROPS.....	168
5.1.1	Luas Lahan Menurut Jenis Penggunaan di Kota Kupang (ha), 2022-2022	168
	<i>Total Area by Type of Utility in Kupang Municipality (ha), 2022-2022.....</i>	168
5.1.2	Luas Lahan Sawah Menurut Jenis Pengairan dan Frekuensi Penanaman Padi dalam Setahun di Kota Kupang (ha), 2022	169
	<i>Wetland Area by Type of Irrigation and Plantation Frequency in a Year in Kupang Municipality (ha), 2022.....</i>	169
5.1.3	Luas Panen Padi dan Palawija di Kota Kupang (ha), 2022.....	170
	<i>Harvested Area of Paddy and Second Crops in Kupang Municipality ha), 2022.....</i>	170
5.1.4	Luas Panen, Rata-rata Produksi, dan Produksi Padi Sawah Menurut Kecamatan di Kota Kupang, 2022.....	171
	<i>Harvested Area, Yield Rate, and Production of Wet Land Paddy by Subdistrict in Kupang Municipality, 2022.....</i>	171
5.1.5	Luas Panen, Rata-rata Produksi, dan Produksi Padi Ladang Menurut Kecamatan di Kota Kupang, 2022.....	172
	<i>Harvested Area, Yield Rate, and Production of Dry-Land Paddy by Subdistrict in Kupang Municipality, 2022.....</i>	172
5.1.6	Luas Panen, Rata-rata Produksi, dan Produksi Padi Sawah, Padi Ladang, dan Palawija di Kota Kupang, 2022	173
	<i>Harvested Area, Yield Rate, and Production of Wet Land Paddy, Dry Land Paddy, and Second Crops in Kupang Municipality, 2022.....</i>	173

	Halaman Page
5.1.7 Luas Panen, Rata-rata Produksi, dan Produksi Jagung Menurut Kecamatan di Kota Kupang, 2022	174
<i>Harvested Area, Yield Rate, and Production of Maize by Subdistrict in Kupang Municipality, 2022.....</i>	<i>174</i>
5.1.8 Luas Panen, Rata-rata Produksi, dan Produksi Kacang Tanah Menurut Kecamatan di Kota Kupang, 2022	175
<i>Harvested Area, Yield Rate, and Production of Peanuts by Subdistrict in Kupang Municipality, 2022</i>	<i>175</i>
5.1.9 Luas Panen, Rata-rata Produksi, dan Produksi Kacang Hijau Menurut Kecamatan di Kota Kupang, 2022	176
<i>Harvested Area, Yield Rate, and Production of Green Peas by Subdistrict in Kupang Municipality, 2022</i>	<i>176</i>
5.1.10 Luas Panen, Rata-rata Produksi, dan Produksi Ubi Kayu Menurut Kecamatan di Kota Kupang, 2022	177
<i>Harvested Area, Yield Rate, and Production of Cassava by Subdistrict in Kupang Municipality, 2022</i>	<i>177</i>
5.2 HORTIKULTURA.....	178
HORTICULTURE	178
5.2.1 Luas Panen Tanaman Sayuran Menurut Kecamatan dan Jenis Tanaman (ha) di Kota Kupang, 2021 dan 2022	178
<i>Harvested Area of Vegetables by Subdistrict and Kind of Plant (ha) in Kupang Municipality, 2021 and 2022.....</i>	<i>178</i>
5.2.2 Produksi Tanaman Sayuran Menurut Kecamatan dan Jenis Tanaman (ton) di Kota Kupang, 2021 dan 2022.....	184
<i>Production of Vegetables by Subdistrict and Kind of Plant (ton) in Kupang Municipality, 2021 dan 2022.....</i>	<i>184</i>
5.2.3 Luas Panen Tanaman Sayuran dan Buah–Buahan Semusim Menurut Jenis Tanaman (ha) di Kota Kupang, 2020–2022	190
<i>Harvested Area of Seasonal Vegetables and Fruits by Kind of Plant (ha) in Kupang Municipality, 2020–2022.....</i>	<i>190</i>

	Halaman Page	
5.2.4	Produksi Tanaman Sayuran dan Buah–Buahan Semusim Menurut Jenis Tanaman (kuintal) di Kota Kupang, 2019–2022	192
	<i>Production of Seasonal Vegetables and Fruits by Kind of Plant (quintal) in Kupang Municipality, 2019–2022.....</i>	192
5.2.5	Luas Panen Tanaman Biofarmaka Menurut Kecamatan dan Jenis Tanaman (m ²) di Kota Kupang, 2021 dan 2022.....	194
	<i>Harvested Area of Medicinal Plants by Subdistrict and Kind of Plant (m²) in Kupang Municipality, 2021 and 2022.....</i>	194
5.2.6	Produksi Tanaman Biofarmaka Menurut Kecamatan dan Jenis Tanaman (kg) di Kota Kupang, 2021 and 2022.....	196
	<i>Production of Medicinal Plants by Subdistrict and Kind of Plant (kg) in Kupang Municipality, 2021 and 2022.....</i>	196
5.2.7	Luas Panen Tanaman Biofarmaka Menurut Jenis Tanaman (m ²) di Kota Kupang, 2019–2022.....	198
	<i>Harvested Area of Medicinal Plants by Kind of Plant (m²) in Kupang Municipality, 2019–2022.....</i>	198
5.2.8	Produksi Tanaman Biofarmaka Menurut Jenis Tanaman (kg) di Kota Kupang, 2019–2022.....	199
	<i>Production of Medicinal Plants by Kind of Plant (kg) in Kupang Municipality, 2019–2022.....</i>	199
5.2.9	Luas Panen Tanaman Hias Menurut Kecamatan dan Jenis Tanaman (m ²) di Kota Kupang, 2021 and 2022	200
	<i>Harvested Area of Ornamental Plants by Subdistrict and Kind of Plant (m²) in Kupang Municipality, 2021 and 2022.....</i>	200
5.2.10	Produksi Tanaman Hias Menurut Kecamatan dan Jenis Tanaman (tangkai) di Kota Kupang, 2021 and 2022.....	204
	<i>Production of Ornamental Plants by Subdistrict and Kind of Plant (stalks) in Kupang Municipality, 2021 and 2022</i>	204
5.2.11	Luas Panen Tanaman Hias Menurut Jenis Tanaman (m ²) di Kota Kupang, 2020–2022.....	208

	Halaman Page
<i>Harvested Area of Ornamental Plants by Kind of Plant (m²) in Kupang Municipality, 2020–2022</i>	208
5.2.12 Produksi Tanaman Hias Menurut Jenis Tanaman (tangkai) di Kota Kupang, 2019–2022.....	210
<i>Production of Ornamental Plants by Kind of Plant (stalks) in Kupang Municipality, 2019–2022</i>	210
5.2.13 Produksi Buah-buahan Menurut Kecamatan dan Jenis Tanaman (kuintal) di Kota Kupang, 2021 dan 2022.....	212
<i>Production of Fruits by Subdistrict and Kind of Plant (quintal) in Kupang Municipality, 2021 and 2022</i>	212
5.2.14 Produksi Buah–Buahan dan Sayuran Tahunan Menurut Jenis Tanaman (kuintal) di Kota Kupang, 2020–2022.....	218
<i>Production of Annual Fruits and Vegetables by Kind of Plant (quintal) in Kupang Municipality, 2020–2022</i>	218
5.3 PERKEBUNAN	220
ESTATE CROPS	220
5.3.1 Luas Areal Tanaman Perkebunan Menurut Kecamatan dan Jenis Tanaman (ha) di Kota Kupang, 2021 dan 2022	220
<i>Planted Area of Estate Crops by Subdistrict and Type of Crops (ha) in Kupang Municipality, 2021 and 2022</i>	220
5.3.2 Produksi Perkebunan Menurut Kecamatan dan Jenis Tanaman (ton) di Kota Kupang, 2021 dan 2022	223
<i>Production of Estate by Subdistrict and Type of Crops (ton) in Kupang Municipality, 2021 and 2022</i>	223
5.4 PETERNAKAN	226
LIVESTOCK	226
5.4.1 Populasi Ternak Menurut Kecamatan dan Jenis Ternak di Kota Kupang, 2022	226
<i>Livestock Population by Subdistrict and Kind of Livestocks in Kupang Municipality, 2022</i>	226

	Halaman Page	
5.4.2	Populasi Unggas Menurut Kecamatan dan Jenis Unggas di Kota Kupang, 2022	227
	<i>Poultry Population by Subdistrict and Kind of Poultry in Kupang Municipality, 2022</i>	227
5.4.3	Banyaknya Ternak yang Dipotong Menurut Tempat Pemotongan di Kota Kupang, 2021	228
	<i>Number of Slaughtered Livestocks by Slaughtered Place in Kupang Municipality, 2021</i>	228
5.5	PERIKANAN	229
	FISHERY	229
5.5.1	Jumlah Rumah Tangga Perikanan Budidaya Menurut Kecamatan dan Jenis Budidaya di Kota Kupang, 2021	229
	<i>Number of Aquaculture Households by Subdistrict and Type of Aquaculture in Kupang Municipality, 2021</i>	229
5.5.2	Banyaknya Nelayan Menurut Kecamatan dan Jenisnya, 2021	230
	<i>Number of Fisherman by Subdistrict and Type, 2021.....</i>	230
5.5.3	Produksi Perikanan Laut Menurut Jenisnya, 2021	231
	<i>Sea Fisheries Production by Type, 2021</i>	231
5.5.4	Jumlah Perahu/Kapal Menurut Kecamatan dan Jenis Kapal di Kota Kupang, 2021	233
	<i>Number of Fishing Boats by Subdistrict and Type of Boat in Kupang Municipality, 2021</i>	233
5.5.5	Jumlah Alat Penangkap Ikan Diperinci Menurut Jenis Alat Penangkap Ikan dan Kecamatan di kota Kupang, 2021	234
	<i>Number of Marine Fishing Gear by Type of Gear and Subdistrict in Kupang Municipality, 2021</i>	234
6.	PERTAMBANGAN DAN ENERGI/MINING AND ENERGY	235
6.1	ENERGI	243
	ENERGY.....	243

6.1.1	Daya Terpasang, Produksi, dan Distribusi Listrik PT. PLN (Persero) pada PT PLN Unit Layanan Pelanggan (ULP) di Kota Kupang, 2016-2022.....	243
	<i>Installed Electricity Power, Production, and Distribution of Customer Service Unit at PT. PLN (Persero) in Kupang Municipality, 2016-2022</i>	243
6.1.2	Jumlah Pelanggan Listrik, Pemakaian, dan Nilainya pada PT PLN Unit Layanan Pelanggan (ULP) Kota Kupang, 2022	244
	<i>Number of Electricity Customers by Subdistrict in Kupang Municipality, 2022</i>	244
6.1.3	Jumlah Pelanggan Listrik Menurut Kecamatan di Kota Kupang, 2019-2021.....	245
	<i>Number of Electricity Customers by Subdistrict in Kupang Municipality, 2019-2021</i>	245
6.1.4	Jumlah Pelanggan dan Air yang Disalurkan Menurut Jenis Pelanggan di Kota Kupang, 2021-2022	246
	<i>Number of Customer and Distributed Water by Type of Customers in Kupang Municipality, 2021-2022</i>	246
6.2	INDUSTRI	248
	INDUSTRIES	248
6.2.1	Jumlah Perusahaan, Tenaga Kerja, Nilai Investasi, dan Nilai Produksi Industri Makanan, Minuman, dan Pengolahan Tembakau di Kota Kupang, 2022	248
	<i>Number of Enterprise, Worker, Investment's Value and The Production's Value of Industry of Food, Beverage, and Tobacco in Kupang Municipality, 2022</i>	248
6.2.2	Jumlah Perusahaan, Tenaga Kerja, Nilai Investasi, dan Nilai Produksi Industri Tekstil, Industri Pakaian Jadi, Industri dari Kulit dan Alas Kaki di Kota Kupang, 2022	249
	<i>Number of Enterprise, Worker, Investment's Value, and</i>	

	Halaman Page
	<i>The Production's Value of Textile Industry, Garment Industry and Leather, Leather Goods and Footwear Industry in Kupang Municipality, 2022</i> 249
6.2.3	<i>Jumlah Perusahaan, Tenaga Kerja, Nilai Investasi, dan Nilai Produksi Industri dari Kayu dan Industri Percetakan dan Reproduksi Media Rekaman di Kota Kupang, 2022 250</i> <i>Number of Enterprise, Worker, Investment's Value, and The Production's Value of Woods Industry and Industrial Printing and Reproduction of Recorded Media in Kupang Municipality, 2022..... 250</i>
6.2.4	<i>Jumlah Perusahaan, Tenaga Kerja, Nilai Investasi, dan Nilai Produksi Industri Bahan Kimia dan Barang dari Kimia, Industri Karet, Barang dari Karet dan Plastik dan Industri Barang Galian Bukan Logam di Kota Kupang, 2022 251</i> <i>Number of Enterprise, Worker, Investment's Value, and The Production's Value of Chemicals and Products of Chemical Industry, Rubber, Products of Rubber and Plastic Industry, and Non Metallic Minerals Industry in Kupang Municipality, 2022 251</i>
6.2.5	<i>Jumlah Perusahaan, Tenaga Kerja, Nilai Investasi, dan Nilai Produksi Industri Logam Dasar, Industri Barang Logam, Bukan Mesin dan Peralatannya, Industri Alat Angkutan Lainnya dan Industri Pengolahan Lainnya di Kota Kupang, 2022 252</i> <i>Number of Enterprise, Worker, Investment's Value, and The Production's Value of Basic Metal Industry, Products of Metal, Non Machines and its Equipment Industry, Transportation Industry and Other Manufacturing Industry in Kupang Municipality, 2022..... 252</i>
7.	<i>HOTEL DAN PARIWISATA/HOTEL AND TOURISM 253</i>
7.1	<i>Jumlah Hotel Menurut Klasifikasi di Kota Kupang, 2018-2022 260</i> <i>Number of Hotel by Classification in Kupang Municipality, 2018-2022.. 260</i>
7.2	<i>Jumlah Kamar yang Tersedia Menurut Klasifikasi di Kota Kupang, 2018-2022..... 261</i>

	Halaman Page
<i>Number of Available Rooms by Classification in Kupang Municipality, 2018-2022</i>	261
7.3 Jumlah Tempat Tidur yang Tersedia Menurut Klasifikasi di Kota Kupang, 2018-2022.....	262
<i>Number of Available Beds by Classification in Kupang Municipality, 2018-2022</i>	262
7.4 Jumlah Rumah Makan/Restoran Menurut Kecamatan di Kota Kupang, 2019–2022.....	263
<i>Number of Restaurants by Subdistrict in Kupang Municipality, 2019–2022</i>	263
8. SISTEM NERACA REGIONAL/SYSTEM OF REGIONAL ACCOUNTS	265
8.1 Produk Domestik Regional Bruto Atas Dasar Harga Berlaku Menurut Lapangan Usaha Kota Kupang (miliar rupiah), 2018–2022 .	273
<i>Gross Regional Domestic Product at Current Market Prices by Industry Kupang Municipality (billion rupiahs), 2018–2022</i>	273
8.2 Produk Domestik Regional Bruto Atas Dasar Harga Konstan 2010 Menurut Lapangan Usaha Kota Kupang (miliar rupiah), 2018–2022 .	278
<i>Gross Regional Domestic Product at 2010 Constant Market Prices by Industry Kupang Municipality (billion rupiahs), 2018–2022</i>	278
8.3 Distribusi Persentase Produk Domestik Regional Bruto.....	
Atas Dasar Harga Berlaku Menurut Lapangan Usaha Kota Kupang, 2018–2022.....	283
<i>Percentage Distribution of Gross Regional Domestic Product at Current Market Prices by Industry Kupang Municipality, 2018–2022</i>	283
8.4 Laju Pertumbuhan Produk Domestik Regional Bruto Atas Dasar Harga Konstan 2010 Menurut Lapangan Usaha Kota Kupang (persen), 2019–2022	288
<i>Growth Rate of Gross Regional Domestic Product at 2010 Constant Market Prices by Industry Kupang Municipality (percent), 2019–2022</i> ...	288

	Halaman Page
8.5	Produk Domestik Regional Bruto Atas Dasar Harga Berlaku Menurut Pengeluaran Kota Kupang (juta rupiah), 2019–2022..... 292 <i>Gross Regional Domestic Product at Current Market Prices by Expenditure of Kupang Municipality (million rupiahs), 2019–2022 ...</i> 292
8.6	Produk Domestik Regional Bruto Atas Dasar Harga Konstan Menurut Pengeluaran Kota Kupang (juta rupiah), 2019–2022..... 296 <i>Gross Regional Domestic Product at Constant Prices by Expenditure of Kupang Municipality (million rupiahs), 2019–2022</i> 296
8.7	Distribusi Persentase Produk Domestik Regional Bruto Atas Dasar Harga Berlaku Menurut Pengeluaran Kota Kupang (juta rupiah), 2019–2022..... 300 <i>Percentage Distribution of Gross Regional Domestic Product at Current Market Prices by Expenditure of Kupang Municipality (million rupiahs), 2019–2022</i> 300
8.8	Laju Pertumbuhan Produk Domestik Regional Bruto Atas Dasar Harga Konstan Menurut Pengeluaran Kota Kupang (juta rupiah), 2020–2022..... 304 <i>Growth rate of Gross Regional Domestic Product at Constant Prices by Expenditure of Kupang Municipality (million rupiahs), 2020–2022.....</i> 304
9.	PERDAGANGAN DAN KOPERASI/TRADE AND COOPERATIVE .. 307
9.1	Jumlah Sarana Perdagangan Menurut Jenisnya di Kota Kupang, 2020-2022..... 312 <i>Number of Trading Facilities by Type of Facility in Kupang Municipality, 2020-2022</i> 312
9.2	Jumlah Koperasi Menurut Kelompok Koperasi di Kota Kupang, 2022
	<i>Number of Cooperative by Cooperative Group in Kupang Municipality, 2022</i> 313
9.3	Jumlah Koperasi Menurut Kelompok Koperasi dan Kecamatan di

	Halaman Page
Kota Kupang, 2022	314
<i>Number of Cooperative by Cooperative Group and Subdistrict in Kupang Municipality, 2022.....</i>	<i>314</i>
10. TRANSPORTASI DAN KOMUNIKASI/TRANSPORTATION AND COMMUNICATION	317
10.1 TRANSPORTASI	324
TRANSPORTATION.....	324
10.1.1 Panjang Jalan Menurut Kecamatan dan Pemerintahan yang Berwenang Mengelolanya di Kota Kupang (km), 2022	324
<i>Length of Roads by Subdistrict and Level of Government Authority in Kupang Municipality (km), 2022</i>	<i>324</i>
10.1.2 Panjang Jalan Menurut Kecamatan dan Jenis Permukaan Jalan di Kota Kupang (km), 2022	325
<i>Length of Roads by Subdistrict and Type of Road Surface in Kupang Municipality (km), 2022.....</i>	<i>325</i>
10.1.3 Panjang Jalan Menurut Kecamatan dan Kondisi Jalan di Kota Kupang (km), 2022	326
<i>Length of Roads by Subdistrict and Road Condition in Kupang Municipality (km), 2020.....</i>	<i>326</i>
10.1.4 Jumlah Kendaraan Bermotor Menurut Jenis Kendaraan di Kota Kupang, 2020- 2021	327
<i>Number of Motor Vehicles by Types of Vehicles in Kupang Municipality, 2020-2021</i>	<i>327</i>
10.1.5 Jumlah Pesawat dan Penumpang yang Datang dan Berangkat Melalui Bandara Eltari, 2022	328
<i>Number of Aircraft and Passenger Arrival and Departure via Eltari Airport, 2022.....</i>	<i>328</i>
10.1.6 Volume Bongkar Muat Barang Melalui Bandar Udara Eltari Kupang Setiap Bulan (kg), 2022	329

	Halaman Page
<i>Cargo Loaded/Unloaded via Eltari Airport Kupang by Month (kg), 2022</i>	329
10.1.7 Volume Bongkar Muat Bagasi Melalui Bandar Udara Eltari Kupang Setiap Bulan (kg), 2022	330
<i>Baggage Loaded/Unloaded via Eltari Airport by Month (kg), 2022</i>	330
10.1.8 Volume Bongkar Muat Pos/Paket Melalui Bandar Udara Eltari Kupang Setiap Bulan (kg), 2022	331
<i>Post/Package Loaded/Unloaded via Eltari Airport Kupang by Month (kg), 2022</i>	331
10.1.9 Keadaan Dermaga Tenau Kupang, 2021	332
<i>Situation in Tenau Port Kupang, 2021</i>	332
10.1.10 Jumlah Kunjungan Kapal Laut Menurut Jenis Pelayaran di Pelabuhan Tenau Kupang, 2019–2021	333
<i>Number of Ship Visiting by Kind of Voyage in Tenau Port Kupang, 2019–2021</i>	333
10.1.11 Jumlah Penumpang Kapal Laut Pada Pelabuhan Tenau Kupang, 2019- 2021	334
<i>Number of Passenger Embarked in Tenau Port Kupang, 2019–2021</i>	334
10.1.12 Volume Bongkar uat Barang di Pelabuhan Tenau Kupang (ton), 2019–2021	335
<i>Cargo Loaded/Unloaded in Tenau Port Kupang (ton), 2019–2021</i>	335
10.1.13 Volume Bongkar Muat Hewan di Pelabuhan Tenau Kupang (ekor), 2019-2021	336
<i>Volume of Cattle Loaded/Unloaded in Tenau Port Kupang (heads), 2019–2021</i>	336
10.1.14 Volume Bongkar Muat Box di Pelabuhan Tenau Kupang, 2019– 2021	337
<i>Box Loaded/Unloaded in Tenau Port Kupang, 2019–2021</i>	337
10.2 TELEKOMUNIKASI	338
COMMUNICATION	338

	Halaman Page
10.2.1 Jumlah Kantor Pos Menurut Kecamatan di Kota Kupang, 2022.....	338
<i>Number of General Post Office by Subdistrict in Kupang Municipality, 2022.....</i>	<i>338</i>
10.2.2 Jumlah Surat Pos Kilat Menurut Kecamatan di Kota Kupang, 2022....	339
<i>Number of Express Mail Service by Subdistrict in Kupang Municipality, 2022.....</i>	<i>339</i>
10.2.3 Jumlah Paket Pos yang Dikirim Melalui Kantor Pos Menurut Kecamatan di Kota Kupang, 2022	340
<i>Number of Sent Mail Packages by Subdistrict in Kupang Municipality, 2022.....</i>	<i>340</i>
10.2.4 Jumlah Pelanggan Telepon Menurut Kecamatan di Kota Kupang, 2019-2021.....	341
<i>Number of Telephone Customers by Subdistrict in Kupang Municipality, 2019-2021</i>	<i>341</i>
11. KEUANGAN DAERAH DAN HARGA/REGIONAL FINANCE AND PRICE	343
11.1 KEUANGAN DAERAH	349
REGIONAL FINANCE	349
11.1.1 Realisasi Pendapatan Pemerintah Kota Kupang Menurut Jenis Pendapatan (ribu rupiah), 2019–2022	349
<i>Actual Revenues of Government of Kupang Municipality by Source of Revenues (thousand rupiahs), 2019–2022</i>	<i>349</i>
11.1.2 Realisasi Belanja Pemerintah Kota Kupang Menurut Jenis Belanja (ribu rupiah), 2019-2022.....	351
<i>Actual Expenditures of Government of Kupang Municipality by Type of Expenditures (thousand rupiahs), 2019-2022</i>	<i>351</i>
11.1 BANK	352
BANK.....	352
11.2.1 Nama Bank Menurut Status di Kota Kupang, 2022	352
<i>Name of Bank by Status in Kupang Municipality, 2022.....</i>	<i>352</i>

	Halaman Page
11.2.2 Perkembangan Penabung dan Tabungan pada Bank-Bank di Kota Kupang, 2017–2022.....	354
<i>Trend of Accounts and Saving Deposits in Banks in Kupang Municipality, 2017-2022.....</i>	354
11.2.3 Perkembangan Kredit Perbankan Menurut Jenis Penggunaan di Kota Kupang (juta rupiah), 2017-2022	355
<i>Trend of Bank Credits by Type of Utilization in Kupang Municipality (million rupiahs), 2017-2022</i>	355
11.2.4 Perkembangan Giro Perbankan pada Bank-Bank di Kota Kupang Tahun 2017-2022.....	356
<i>Trend of Bank Transfers in Kupang Municipality, 2017-2022</i>	356
11.3 HARGA.....	357
PRICE.....	357
11.3.1 Indeks Harga Konsumen per Bulan Menurut Kelompok Pengeluaran di Kota Kupang (2012=100), 2021-2022.....	357
<i>Monthly Consumer Price Index by Expenditure Group in Kupang Municipality (2012=100), 2021-2022.....</i>	357
11.3.2 Laju Inflasi per Bulan Menurut Kelompok Pengeluaran di Kota Kupang (2012=100), 2021-2022.....	361
<i>Monthly Inflation Rate by Expenditure Group in Kupang Municipality (2012=100), 2021-2022</i>	361
11.3.3 Laju Inflasi Kota Kupang dan Indonesia Menurut Kelompok Pengeluaran (2012=100), 2021-2022	365
<i>Inflation Rate in Kupang Municipality and in Indonesia by Expenditure Group (2012=100), 2021-2022</i>	365
11.3.4 Rata-rata Harga Eceran Sembilan Bahan Pokok dan Bahan Strategis Lainnya di Kota Kupang (rupiah per satuan), 2020-2021	366
<i>Average Retail Price of 9 Essential Commodities and Other Strategies Commodities in Kupang Municipality (rupiahs per unit), 2020-2021.....</i>	366

12.	PENGELUARAN PENDUDUK DAN KONSUMSI MAKANAN/ POPULATION EXPENDITURE AND FOOD CONSUMPTION	367
12.1	KONSUMSI RUMAH TANGGA..... HOUSEHOLD CONSUMPTION	373 373
12.1.1	Persentase Pengeluaran per Kapita Sebulan Makanan dan Bukan Makanan di Daerah Perkotaan dan Perdesaan di Kota Kupang, 2022 <i>Percentage of Monthly Food and Non-Food Expenditure per Capita in Urban and Rural Areas in Kupang Municipality, 2022.....</i>	373 373
12.2	KEADAAN RUMAH TANGGA..... HOUSEHOLD CONDITION.....	374 374
12.2.1	Persentase Jumlah Rumah Tangga Menurut Luas lantai Rumah di Kota Kupang, 2021-2022..... <i>Percentage of Household by Floor Area of Living Quarter in Kupang Municipality, 2021-2022</i>	374 374
12.2.2	Persentase Jumlah Rumah Tangga Menurut Jenis Atap Terluas dari Tempat Tinggal di Kota Kupang, 2022..... <i>Percentage Number of Household by Primary Construction Material of The Roof of Living Quarter in Kupang Municipality, 2022.....</i>	375 375
12.2.3	Persentase Jumlah Rumah Tangga Menurut Jenis Lantai Terluas dari Tempat Tinggal di Kota Kupang, 2022..... <i>Percentage Number of Household by Primary Construction Material of The Floor of Living Quarter in Kupang Municipality, 2022.....</i>	376 376
12.2.4	Persentase Jumlah Rumah Tangga Menurut Jenis Dinding Terluas dari Tempat Tinggal di Kota Kupang, 2022 <i>Percentage Number of Household by Primary Construction Material of The Wall of Living Quarter in Kupang Municipality, 2022.....</i>	377 377
12.2.5	Persentase Jumlah Rumah Tangga Menurut Sumber Penerangan di Tempat Tinggal di Kota Kupang, 2021-2022 <i>Percentage Number of Household by Source of Lighting in Living Quarter in Kupang Municipality, 2021-2022.....</i>	378 378

	Halaman Page
12.2.6 Persentase Jumlah Rumah Tangga Menurut Status Kepemilikan Rumah di Kota Kupang, 2021-2022	379
<i>Percentage Number of Household by Residential Ownership Status in Kupang Municipality, 2021-2022</i>	<i>379</i>
12.2.7 Persentase Jumlah Rumah Tangga Menurut Sumber Air Minum di Kota Kupang, 2022	380
<i>Percentage Number of Household by Source of Drinking Water in Kupang Municipality, 2022</i>	<i>380</i>
12.2.8 Persentase Jumlah Rumah Tangga yang Sumber Air Minumnya dari Pompa/Sumur/Mata Air Menurut Jarak Pompa/Sumur/Mata Air ke Tempat Penampungan Kotoran Tinja Terdekat (m) di Kota Kupang, 2021-2022.....	381
<i>Percentage Number of Household which Use Pump/Well/Spring for Source of Drinking Water by Distance Between Pump/ Well/Spring and The Nearest Cresspol or Other Toilet Discharge (m) in Kupang Municipality, 2021-2022.....</i>	<i>381</i>
12.2.9 Persentase Jumlah Rumah Tangga Menurut Fasilitas Tempat Buang Air Besar di Kota Kupang, 2022	382
<i>Percentage Number of Household by Toilet Facility in Kupang Municipality, 2022</i>	<i>382</i>
12.2.10 Persentase Jumlah Rumah Tangga Menurut Jenis Tempat Buang Air Besar di Kota Kupang, 2022	383
<i>Percentage Number of Household by Type of Toilet in Kupang Municipality, 2022</i>	<i>383</i>
13. PERBANDINGAN ANTAR KABUPATEN/COMPARISON BETWEEN REGION	385
13.1 Jumlah Penduduk Menurut Kabupaten/Kota di Provinsi Nusa Tenggara Timur (jiwa), 2019-2022	391
<i>Population by Regency/Municipality in Nusa Tenggara Timur Province (people), 2019-2022.....</i>	<i>391</i>

13.2	Laju Pertumbuhan Produk Domestik Regional Bruto Atas Dasar Harga Konstan 2010 Menurut Kabupaten/Kota di Provinsi Nusa Tenggara Timur (persen), 2019-2022	392
	<i>Growth Rate of Gross Regional Domestic Product at 2010 Constant Market Prices by Regency/Municipality in Nusa Tenggara Timur Province (percent), 2019-2022</i>	392
13.3	Jumlah Penduduk Miskin Menurut Kabupaten/Kota di Provinsi Nusa Tenggara Timur (ribu jiwa), 2019-2022	393
	<i>Number of Poor People by Regency/Municipality in Nusa Tenggara Timur Province (thousand people), 2019-2022.....</i>	393
13.4	Garis Kemiskinan Menurut Kabupaten/Kota di Provinsi Nusa Tenggara Timur (ribu jiwa), 2019-2022	394
	<i>Poverty Line by Regency/Municipality in Nusa Tenggara Timur Province (thousand people), 2019-2022.....</i>	394
13.5	Persentase Penduduk Miskin Menurut Kabupaten/Kota di Provinsi Nusa Tenggara Timur (ribu jiwa), 2019-2022	395
	<i>Percentage of Poor People by Regency/Municipality in Nusa Tenggara Timur Province (thousand people), 2019-2022.....</i>	395
13.6	Indeks Kedalaman Kemiskinan Menurut Kabupaten/Kota di Provinsi Nusa Tenggara Timur, 2019-2022.....	396
	<i>Poverty Gap Index by Regency/Municipality in Nusa Tenggara Timur Province, 2019-2022</i>	396
13.7	Indeks Keparahan Kemiskinan Menurut Kabupaten/Kota di Provinsi Nusa Tenggara Timur, 2019-2022.....	397
	<i>Poverty Severity Index by Regency/Municipality</i>	397
	<i>in Nusa Tenggara Timur Province, 2019-2022</i>	397
13.8	Indeks Pembangunan Manusia (IPM) Menurut Kabupaten/Kota di Provinsi Nusa Tenggara Timur, 2018-2022.....	398
	<i>Human Development Index by Regency/Municipality in Nusa Tenggara Timur Province, 2018-2022.....</i>	398
13.9	Komponen Indeks Pembangunan Manusia (IPM) Menurut Kabupaten/Kota di Provinsi Nusa Tenggara Timur, 2022	399

	Halaman Page
<i>Component of Human Development Index by Regency/Municipality in Nusa Tenggara Timur Province, 2022</i>	399
13.10 Indeks Kemahalan Konstruksi (IKK) Menurut Kabupaten/Kota di Provinsi Nusa Tenggara Timur, 2019-2022	400
<i>Construction Costline Index by Regency/Municipality in Nusa Tenggara Timur Province, 2019-2022</i>	400

<https://kupangkota.bps.go.id>

DAFTAR GAMBAR/LIST OF FIGURES

		Halaman Page
1.1	Luas Daerah menurut Kecamatan (%), 2022..... <i>Area of Subdistrict (%), 2022</i>	6 6
1.2	Rata-rata Suhu Udara Menurut Bulan di Kota Kupang (OC), 2022..... <i>Average Temperature by Month in Kupang Municipality (OC), 2022.....</i>	7 7
2.1	Jumlah Satuan Lingkungan Setempat (Rukun Warga dan Rukun Tetangga) Menurut Kecamatan di Kota Kupang, 2022	27
	<i>Number of Neighbourhood and Administration Unit at Lowest Level by Subdistrict in Kupang Municipality, 2022</i>	27
2.2	Jumlah Anggota Dewan Perwakilan Rakyat Daerah Menurut Tingkat Pendidikan di Kota Kupang, 2022..	28
	<i>Number of Members of The Regional House of Representatives by Educational Level in Kupang Municipality, 2022.....</i>	28
3.1	Proyeksi Jumlah Penduduk Menurut Kecamatan di Kota kupang, 2022	44 44
	<i>Population Projection by Subdistrict in Kupang Municipality, 2022</i>	44
3.2	Distribusi Persentase Penduduk Menurut Kecamatan di Kota Kupang, 2022	45
	<i>Distribution of Population by Subdistrict in Kupang Municipality, 2022</i>	45
4.1	Jumlah Kelurahan yang Memiliki Fasilitas Sekolah Menurut Kecamatan dan Tingkat Pendidikan di Kota Kupang, 2021	78
	<i>Number of Villages1 Having Educational Facilities by Subdistrict and Educational Level in Kupang Municipality, 2021.....</i>	78
4.2	Jumlah Kelurahan Yang Memiliki Sarana Kesehatan Menurut Kecamatan di Kota Kupang, 2021	79
	<i>Number of Villages Having Health Facilities by Subdistrict in Kupang Municipality, 2021.....</i>	79
5.1	Produksi Tanaman Sayuran Menurut Jenis Tanaman (kuintal) di Kota Kupang, 2022	166
	<i>Production of Vegetables by Kind of Plant (quintal) in Kupang Municipality, 2022...</i>	166

	Halaman Page	
5.2	Produksi Perkebunan Menurut Jenis Tanaman (ton) di Kota Kupang, 2022	167
	<i>Production of Estate by Type of Crops (ton) in Kupang Municipality, 2022</i>	167
6.1	Jumlah Pelanggan Listrik Menurut Kecamatan di Kota Kupang, 2021	241
	<i>Number of Electricity Customers by Subdistrict in Kupang Municipality, 2021</i>	241
6.2	Jumlah Pelanggan Air Bersih Menurut Jenis Pelanggan di Kota Kupang, 2022... ..	242
	<i>Number of Water Customer by Type of Customers in Kupang Municipality, 2022.....</i>	242
7.1	Jumlah Rumah Makan/Restoran Menurut Kecamatan di Kota Kupang, 2019–2022	258
	<i>Number of Restaurants by Subdistrict in Kupang Municipality, 2019–2022</i>	258
7.2	Jumlah Hotel Menurut Klasifikasi di Kota Kupang, 2022... ..	259
	<i>Number of Hotel by Classification in Kupang Municipality, 2022.....</i>	259
8.1	Distribusi Persentase Produk Domestik Regional Bruto Atas Dasar Harga Berlaku Menurut Lapangan Usaha Kota Kupang, 2022	271
	<i>Percentage Distribution of Gross Regional Domestic Product at Current Market Prices by Industry Kupang Municipality, 2022</i>	271
8.2	Laju Pertumbuhan Produk Domestik Regional Bruto Atas Dasar Harga Konstan 2010 Kota Kupang(persen), 2019–2022... ..	272
	<i>Growth Rate of Gross Regional Domestic Product at 2010 Constant Market Prices Kupang Municipality (percent), 2019–2022... ..</i>	272
9.1	Jumlah Koperasi Menurut Jenisnya di Kota Kupang, 2022.....	311
	<i>Number of Cooperative by Types in Kupang Municipality, 2022.....</i>	311
10.1	Jumlah Pesawat dan Penumpang yang Datang Melalui Bandara Eltari, 2022	323
	<i>Number of Aircraft and Passenger Arrival via Eltari Airport, 2022.....</i>	323

	Halaman
	<i>Page</i>
11.1 Perkembangan Penabung dan Tabungan pada Bank-Bank di Kota Kupang, 2017–2022	348
<i>Trend of Accounts and Saving Deposits in Banks in Kupang Municipality, 2017-2022.....</i>	<i>348</i>
12.1 Persentase Pengeluaran per Kapita Sebulan Makanan dan Bukan Makanan di Daerah Perkotaan dan Perdesaan di Kota Kupang, 2022	372
<i>Percentage of Monthly Food and Non-Food Expenditure per Capita in Urban and Rural Areas in Kupang Municipality, 2022.....</i>	<i>372</i>
13.1 Jumlah Penduduk Menurut Kabupaten/Kota di Provinsi Nusa Tenggara Timur (jiwa), 2022.....	390
<i>Population by Regency/Municipality in Nusa Tenggara Timur Province (people), 2022.....</i>	<i>390</i>

PENJELASAN UMUM/EXPLANATORY NOTES

Tanda-tanda, satuan-satuan, dan lain-lainnya yang digunakan dalam publikasi ini adalah sebagai berikut:

Symbols, measurement units, and acronyms which are used in this publication, are as follows:

1. TANDA-TANDA/SYMBOLS

Data tidak tersedia/ <i>Data not available</i>	: ...
Tidak ada atau nol / <i>Null or zero</i>	: -
Data dapat diabaikan/ <i>Data negligible</i>	: 0
Tanda decimal/ <i>Decimal point</i>	: ,
Data tidak dapat ditampilkan/ <i>Not applicable</i>	: NA
Angka estimasi/ <i>Estimated figures</i>	: e
Angka diperbaiki/ <i>Revised figures</i>	: r
Angka sementara/ <i>Preliminary figures</i>	: x
Angka sangat sementara/ <i>Very preliminary figures</i>	: xx
Angka sangat sangat sementara/ <i>Very very preliminary figures</i>	: xxx

2. SATUAN/UNITS

barel/ <i>barrel</i>	: 158,99 liter/ <i>litres</i> = 1/6,2898 m ³
hektar (ha)/ <i>hectare (ha)</i>	: 10 000 m ²
kilometer (km)/ <i>kilometres (km)</i>	: 1 000 meter/ <i>meters (m)</i>
knot/ <i>knot</i>	: 1,8523 km/jam (<i>km/hour</i>)
kuintal/ <i>quintal</i>	: 100 kg
KWh	: 1 000 Watt hour
MWh	: 1 000 KWh
liter (untuk beras)/ <i>litre (for rice)</i>	: 0,80 kg
MMSCF	: 1/35,3 m ³
metrik ton (m.ton)/ <i>metric ton (m. ton)</i>	: 0,98421 long ton = 1 000 kg
ons/ <i>ounce</i>	: 28,31 gram/ <i>grams</i>
ton	: 1 000 kg

Satuan lain: buah, dus, butir, helai/lembar, kaleng, batang, pulsa, ton kilometer (ton-km), jam, menit, persen (%).

Other units: unit, pack, pieces, sheet, tin, pulse, ton-kilometres(ton-km), hour, minute, percent (%).

Perbedaan angka di belakang koma disebabkan oleh pembulatan angka.

The difference in decimal numbers is caused by rounding.

DAFTAR SINGKATAN/ LIST OF ABBREVIATIONS

SI	: Stasiun Iklim
SIMPK	: Stasiun Meteorologi Pertanian Khusus
t.t	: Tempat tidur
BCG	: Bacillus Calmette Guerin
DPT	: Difteri, Pertusis, Tetanus
TT	: Tetanus Toxoid
IOT	: Industri Obat Tradisional/ <i>Traditional Medicine Industry</i>
IKOT	: Industri Kecil Obat Tradisional/ <i>Traditional Medicine Small</i>
Alkes	: Alat kesehatan/ <i>Health Kits</i>
PKRT	: Perbekalan Kesehatan Rumah tangga/ <i>Household Health Logistics</i>
Kompl	: Komplemen/ <i>Complement</i>
IRTP	: Industri Pangan Produksi Rumah Tangga/ <i>Foods Home Industry</i>
PBF	: Pedagang Besar Farmasi/ <i>Pharmacy Whole-seller</i>
GFK	: Gudang Farmasi Kab/Kota/Regency/ <i>Municipality Pharmacy Warehouse</i>
RB	: Rumah Bersalin/ <i>Delivery House</i>
Pustu	: Puskesmas pembantu/ <i>Auxiliary Public Health Center</i>
BP	: Balai Pengobatan/ <i>Polyclinic</i>
TPS	: Tempat Pembuangan Sementara / <i>landfill</i>
Jamkesmas	: Jaminan kesehatan masyarakat miskin/ <i>Poor public health insurance</i>
PJKMU	: Program Jaminan Kesehatan Masyarakat Umum
SIUP	: Surat Ijin Usaha Perdagangan/ <i>Trading Permission Letter</i>
TDP	: Tanda Daftar Perusahaan/ <i>Company Registration Identity</i>
API	: Angka Pengenal Importir/ <i>Importer's Identity Number</i>

Statistik Kunci, 2019–2022 Key Statistics, 2019–2022

Rincian/Description	Satuan/Unit	2019	2020	2021
(1)	(2)	(3)	(4)	(5)
SOSIAL/SOCIAL				
Penduduk ¹ /Population ¹	juta/million			
Laju Pertumbuhan Penduduk ¹ /Population Growth ¹	%			
Angka Harapan Hidup ^{1-e} /Life Expectancy Rate ¹	tahun/years			
Angka Melek Huruf Usia 15+/Literacy Rate Aged 15+	%			
Tingkat Partisipasi Angkatan Kerja -TPAK ^{2,3} Labour Force Participation Rate-LFPR ^{2,3}	%			
Tingkat Pengangguran Terbuka-TPT ^{2,3} Unemployment Rate-UR ^{2,3}	%			
Penduduk Miskin ⁴ /Poor People ⁴	juta/million			
Persentase Penduduk Miskin ⁴ Percentage of Poor People ⁴	%			
Indeks Pembangunan Manusia-IPM ⁵ Human Development Index ⁵	—			
EKONOMI/ECONOMIC				
Produk Domestik Regional Bruto (PDRB) Harga Berlaku ⁶ Gross Regional Domestic Bruto (GRDP) at Current Price ⁶	triliun rupiah trillion rupiahs			
Laju Pertumbuhan Ekonomi ⁷ /Economic Growth ⁷	%			
PDRB Per Kapita Harga Berlaku ^{6,8} Per Capita of GRDP at Current Price ^{6,8}	juta rupiah million rupiahs			

Catatan/Notes: ¹ Data 2019 hasil Data 2020 hasil Hasil Sensus Penduduk (SP) 2020 (September). Data 2021 hasil/The 2019 data was the result of The 2020 data was the result of 2020 Population Census (September). The 2021 data was the result of

² Kondisi Agustus/Condition at August

³ Menggunakan penimbang hasil proyeksi penduduk Survei Penduduk Antar Sensus (SUPAS) 2015/Weighted by the population projection results of the Intercensal Population Survey (SUPAS) 2015

⁴ Kondisi Maret/Condition at March

⁵ Sejak tahun 2010, IPM dihitung dengan metode baru. Komponen IPM metode baru adalah angka harapan hidup saat lahir, harapan lama sekolah, rata-rata lama sekolah, dan pengeluaran per kapita/Since 2010, HDI was calculated using new method. New HDI component are life expectancy at birth, expected years of schooling, means years of schooling, and expenditure per capita

⁶ Mulai tahun 2010 mengadopsi System of National Account 2008 (SNA 2008)/Since 2010 is in line with System of National Account 2008 (SNA 2008)

⁷ Menggunakan tahun dasar 2010 (2010=100)/Using 2010 base year (2010=100)

⁸ Menggunakan proyeksi penduduk berdasarkan hasil SP2010/Using population projection based on SP2010

BAB

Chapter

1

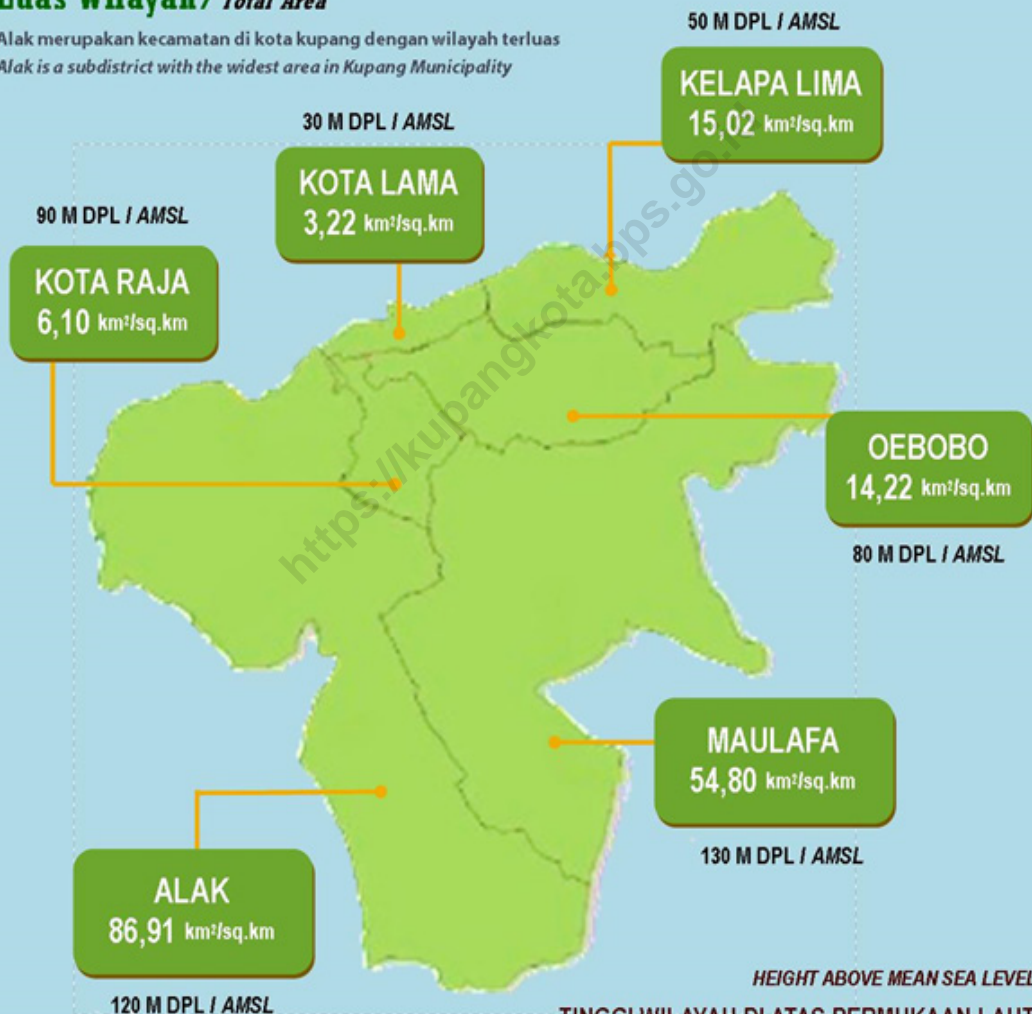
GEOGRAFI DAN IKLIM

Geography and Climate

Luas Wilayah / Total Area

Alak merupakan kecamatan di kota kupang dengan wilayah terluas

Alak is a subdistrict with the widest area in Kupang Municipality



HEIGHT ABOVE MEAN SEA LEVEL

TINGGI WILAYAH DI ATAS PERMUKAAN LAUT

Maulafa merupakan kecamatan di kota kupang dengan wilayah tertinggi di atas permukaan laut

Maulafa is a subdistrict with the highest area above mean sea level in Kupang Municipality

PENJELASAN TEKNIS

1. Kota Kupang merupakan pusat pemerintahan di Provinsi NTT yang terletak di bagian tenggara Provinsi.
2. Secara astronomis, Kota Kupang terletak antara:
 - $10^{\circ} 36' 14''$ - $10^{\circ} 39' 58''$ Lintang Selatan
 - $123^{\circ} 32' 23''$ - $123^{\circ} 37' 01''$ Bujur Timur
3. Berdasarkan wilayahnya, batas-batas Kota Kupang adalah:
 - Timur: Kecamatan Kupang Tengah dan Taebenu Kabupaten Kupang
 - Barat: Kecamatan Kupang Barat dan Selat Semau
 - Utara: Teluk Kupang
 - Selatan: Kecamatan Kupang Barat dan Nekamese
4. Kota Kupang yang memiliki luas 180,27 Km² terdiri dari 6 Kecamatan. Secara geologis wilayah ini terdiri dari pembentukan tanah dari bahan keras dan bahan non vulkanis. Bahan-bahan mediteran/rencina/liotsol terdapat di semua kecamatan.
5. Topografi
 - Daerah tertinggi di atas permukaan laut di bagian selatan 100-350 meter.
 - Daerah terendah di atas

TECHNICAL NOTES

1. *Kupang Municipality is the center of Government of the Province of East Nusa Tenggara which located in south east of the province.*
2. *Astronomically, the Municipality of Kupang is located between:*
 - $10^{\circ} 36' 14''$ - $10^{\circ} 39' 58''$ Sout Latitude
 - $123^{\circ} 32' 23''$ - $123^{\circ} 37' 01''$ East Longitude
3. *Base on its territory, the border of the Kupang Municipality are:*
 - East: Central Kupang and Taebenu Subdistrict of Kupang Regency
 - West: West Kupang Subdistrict of Kupang regency and Semau Bay
 - North : Kupang Bay
 - South: west Kupang and Nekamese Subdistrict of Kupang regency
4. *Kupang Municipality with 180,27 Km² of total area is consist of 6 Subdistrict. Geologically, the condition of the area are land forming consist of hard and non volcano matters mediteran/rencina/liotsol founded in entire Subdistrict.*
5. *Topography :*
 - *The highest area above the sea level at southern : 100-350 meter.*
 - *The lowest area above the sea*

- permukaan laut di bagian utara : 0-50 meter
- Tingkat kemiringan : 15 persen.

- *level at northern : 0-50 metres.*
- *The slope level : 15 percent.*

<https://kupangkota.bps.go.id>

ULASAN**Keadaan Geografi**

Kota Kupang terdiri dari enam kecamatan dan 51 kelurahan. Kecamatan yang terluas adalah Kecamatan Alak dengan luas 86,91 km² sedangkan kecamatan dengan luas wilayah terkecil adalah Kecamatan Kota Lama yaitu sebesar 3,22 km².

Kecamatan dengan daerah tertinggi di atas permukaan laut terletak di Maulafa sedangkan kecamatan dengan daerah terendah di atas permukaan laut adalah Kota Lama.

Keadaan Iklim

Iklim yang tidak menentu di Kota Kupang merupakan masalah umum. Dalam setahun musim kemarau relatif lebih panjang dari pada musim penghujan.

Pada tahun 2022 temperatur udara terendah adalah 21,9 °C yang terjadi pada bulan Juli sedangkan temperatur tertinggi adalah 33,8 °C pada bulan Mei. Curah hujan tertinggi adalah 667 mm pada bulan Februari dengan jumlah hari hujan sebanyak 23 hari.

DESCRIPTION**Geographical Conditions**

Kupang Municipality consist of six subdistricts and 51 villages. The largest subdistrict is Alak which has 86,91 km² land areas while the smallest subdistrict is Kota Lama which has 3,22 km² land areas.

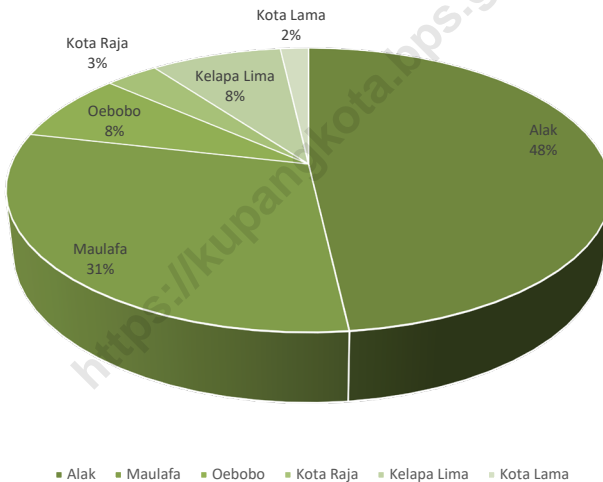
Subdistrict which has the highest area above the sea level is located in Maulafa while the lowest area above the sea level is located in Kota Lama subdistrict.

Climate Conditions

Uncertain climate is a general problem in Kupang Municipality. The dry season relatively longer than the rain season in one year.

The lowest temperature in 2022 is 21,9 °C which is happened in July and the highest is 33,8 °C in May. The highest rainfall rate is 667 mm in February with 23 rainy days.

Gambar 1.1 Luas Daerah menurut Kecamatan (%), 2022
Figures 1.1 Area of Subdistrict (%), 2022

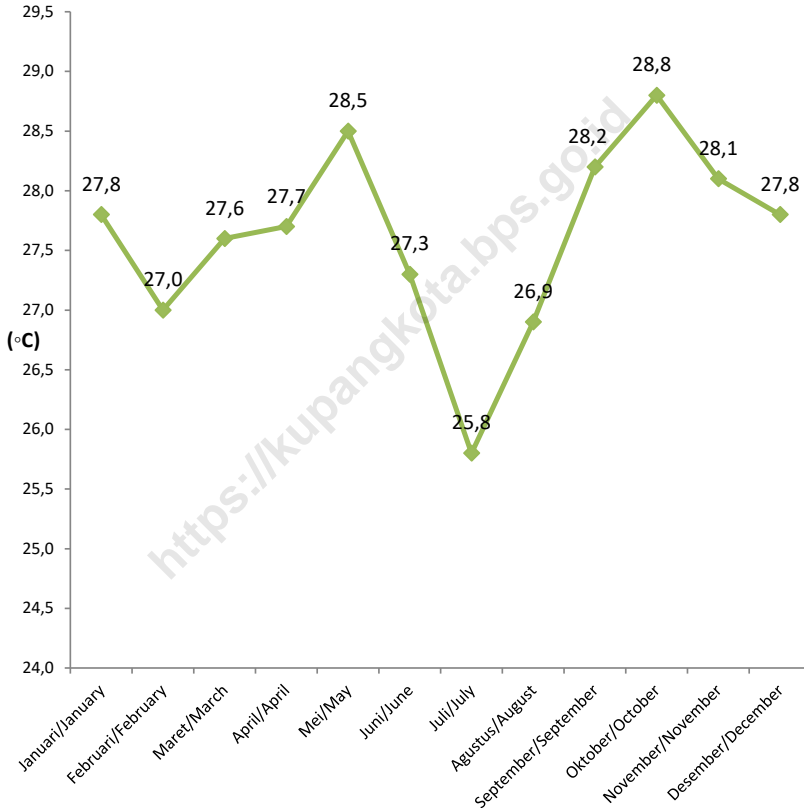


Sumber/Source : ¹Berdasarkan data Badan Pertanahan Nasional Provinsi NTT tahun 2017/*Based on National Land Board of Nusa Tenggara Timur Province 2017*

²Berdasarkan data Badan Informasi Geospasial (BIG)/*Based on data from Geospatial Information Agency*

Gambar 1.2
Figures

Rata-rata Suhu Udara Menurut Bulan di Kota Kupang (°C), 2022
Average Temperature by Month in Kupang Municipality (°C), 2022



Sumber/Source : Stasiun Klimatologi Kota Kupang/ Climatology Kupang Station

1.1 KEADAAN GEOGRAFI GEOGRAPHY CONDITION

Tabel 1.1.1 **Luas Daerah, dan Jumlah Pulau Menurut Kecamatan di Kota Kupang, 2022**
Table 1.1.1 **Total Area and Number of Islands by Subdistrict in Kupang Municipality, 2022**

Kecamatan <i>Subdistrict</i>	Ibukota Kecamatan <i>Capital of Subdistrict</i>	Luas <i>Total Area</i> (km ² /sq.km)
(1)	(2)	(3)
Alak	Penkase Oeleta	86,91
Maulafa	Maulafa	54,80
Oebobo	Oebobo	14,22
Kota Raja	Kota Raja	6,10
Kelapa Lima	Kelapa Lima	15,02
Kota Lama	Kota Lama	3,22
Kota Kupang <i>Kupang Municipality</i>	Kupang	180,27

Lanjutan Tabel/*Continued Table 1.1.1*

Kecamatan Subdistrict	Persentase terhadap Luas Kota Kupang Percentage to Municipal Area	Jumlah Pulau Number of Islands
(1)	(4)	(5)
Alak	48,21	-
Maulafa	30,40	-
Oebobo	7,88	-
Kota Raja	3,38	-
Kelapa Lima	8,33	-
Kota Lama	1,80	-
Kota Kupang Kupang Municipality	100,00	1

Catatan/Note: ...

Sumber/Source: ¹Berdasarkan data Badan Pertanahan Nasional Provinsi NTT tahun 2017/*Based on National Land Board of Nusa Tenggara Timur Province 2017*

²Berdasarkan data Badan Informasi Geospasial (BIG)/*Based on data from Geospatial Information Agency*

Tabel 1.1.2 **Tinggi Wilayah dan Jarak ke Ibukota Menurut Kecamatan di Kota Kupang, 2022**
Table 1.1.2 **Altitude and Distance to The Capital by Subdistrict in Kupang Municipality, 2022**

Kecamatan Subdistrict	Tinggi Wilayah (mdpl) Altitude (m a.s.l)	Jarak ke Ibukota Kabupaten/Kota Distance to the Capital of Regency/ Municipality (km)
(1)	(2)	(3)
Alak	120	11,50
Maulafa	130	4,90
Oebobo	80	3,90
Kota Raja	90	5,00
Kelapa Lima	50	0,85
Kota Lama	30	4,20
Kota Kupang Kupang Municipality	85	-

Catatan/Note: ...

Sumber/Source: ¹Berdasarkan data Badan Pertanahan Nasional Provinsi NTT tahun 2017/*Based on National Land Board of Nusa Tenggara Timur Province 2017*

²Berdasarkan data Badan Informasi Geospasial (BIG)/*Based on data from Geospatial Information Agency*

Tabel
Table 1.1.3**Luas Wilayah Menurut Kelurahan di Kecamatan Alak, 2022**
Total Area by Village in Alak Subdistrict, 2022

Kelurahan Villages	Luas (km²) Total Area (sq. km)	Persentase Percentage
(1)	(2)	(3)
Naioni	35,75	41,13
Manulai II	19,74	22,71
Batuplat	7,54	8,68
Alak	9,31	10,71
Manutapen	1,15	1,32
Mantasi	0,12	0,14
Fatufeto	0,41	0,47
Nunhila	0,38	0,44
Nunbaun Delha	0,51	0,59
Nunbaun Sabu	0,72	0,83
Namosain	2,16	2,49
Penkase Oeleta	9,12	10,49
Kecamatan Alak Alak Subdistrict	86,91	100

Catatan/Note: ...

Sumber/Source: ¹Berdasarkan data Badan Pertanahan Nasional Provinsi NTT tahun 2017/*Based on National Land Board of Nusa Tenggara Timur Province 2017*²Berdasarkan data Badan Informasi Geospasial (BIG)/*Based on data from Geospatial Information Agency*

Tabel 1.1.4 **Luas Wilayah Menurut Kelurahan di Kecamatan Maulafa, 2022**
Table **Total Area by Village in Maulafa Subdistrict, 2022**

Kelurahan Villages	Luas (km ²) Total Area (sq. km)	Persentase Percentage
(1)	(2)	(3)
Fatukoa	15,71	28,67
Sikumana	3,36	6,13
Bello	5,61	10,24
Kolhua	10,75	19,62
Penfui	9,30	16,96
Naimata	4,88	8,90
Maulafa	2,70	4,93
Oepura	1,67	3,05
Naikolan	0,82	1,50
Kecamatan Maulafa Maulafa Subdistrict	54,80	100

Catatan/Note: ...

Sumber/Source: ¹Berdasarkan data Badan Pertanahan Nasional Provinsi NTT tahun 2017/*Based on National Land Board of Nusa Tenggara Timur Province 2017*

²Berdasarkan data Badan Informasi Geospasial (BIG)/*Based on data from Geospatial Information Agency*

Tabel 1.1.5 Luas Wilayah Menurut Kelurahan di Kecamatan Oebobo, 2022
Table 1.1.5 Total Area by Village in Oebobo Subdistrict, 2022

Kelurahan Villages	Luas (km ²) Total Area (sq. km)	Persentase Percentage
(1)	(2)	(3)
Oetete	0,30	2,11
Oebobo	1,86	13,08
Fatululi	1,49	10,48
Oebufu	1,97	13,85
Tuak Daun Merah	1,20	8,44
Kayu Putih	1,57	11,04
Liliba	5,83	41,00
Kecamatan Oebobo Oebobo Subdistrict	14,22	100

Catatan/Note: ...

Sumber/Source: ¹Berdasarkan data Badan Pertanahan Nasional Provinsi NTT tahun 2017/*Based on National Land Board of Nusa Tenggara Timur Province 2017*

²Berdasarkan data Badan Informasi Geospasial (BIG)/*Based on data from Geospatial Information Agency*

Tabel
Table 1.1.6**Luas Wilayah Menurut Kelurahan di Kecamatan Kota Raja, 2022**
Total Area by Village in Kota Raja Subdistrict, 2022

Kelurahan Villages	Luas (km ²) Total Area (sq. km)	Persentase Percentage
(1)	(2)	(3)
Bakunase	0,73	11,97
Bakunase II	1,00	16,40
Airnona	0,82	13,44
Naikoten I	1,08	17,70
Naikoten II	0,97	15,90
Kuanino	0,66	10,82
Nunleu	0,51	8,36
Fontein	0,33	5,41
Kecamatan Kota Raja Kota Raja Subdistrict	6,10	100

Catatan/Note: --

Sumber/Source: ¹Berdasarkan data Badan Pertanahan Nasional Provinsi NTT tahun 2017/*Based on National Land Board of Nusa Tenggara Timur Province 2017*²Berdasarkan data Badan Informasi Geospasial (BIG)/*Based on data from Geospatial Information Agency*

Tabel
Table 1.1.7**Luas Wilayah Menurut Kelurahan di Kecamatan Kelapa Lima, 2022**
Total Area by Village in Kelapa Lima Subdistrict, 2022

Kelurahan Villages	Luas (km²) Total Area (sq. km)	Persentase Percentage
(1)	(2)	(3)
Kelapa Lima	2,57	17,11
Oesapa	4,83	32,16
Oesapa Barat	1,62	10,78
Oesapa Selatan	0,77	5,13
Lasiana	5,23	34,82
Kecamatan Kelapa Lima Kelapa Lima Subdistrict	15,02	100

Catatan/Note: ...

Sumber/Source: ¹Berdasarkan data Badan Pertanahan Nasional Provinsi NTT tahun 2017/*Based on National Land Board of Nusa Tenggara Timur Province 2017*²Berdasarkan data Badan Informasi Geospasial (BIG)/*Based on data from Geospatial Information Agency*

Tabel
Table 1.1.8**Luas Wilayah Menurut Kelurahan di Kecamatan Kota Lama, 2022**
Total Area by Village in Kota Lama Subdistrict, 2022

Kelurahan Villages	Luas (km ²) Total Area (sq. km)	Persentase Percentage
(1)	(2)	(3)
Airmata	0,31	9,63
Lahi Lai Bissi Kopan	0,20	6,21
Bonipoi	0,09	2,80
Merdeka	0,25	7,76
Solor	0,14	4,35
Todekisar	0,17	5,28
Oeba	0,60	18,63
Fatubesi	0,24	7,45
Nefonaek	0,34	10,56
Pasir Panjang	0,88	27,33
Kecamatan Kota Lama Kota Lama Subdistrict	3,22	100

Catatan/Note: ...

Sumber/Source: ¹Berdasarkan data Badan Pertanahan Nasional Provinsi NTT tahun 2017/*Based on National Land Board of Nusa Tenggara Timur Province 2017*²Berdasarkan data Badan Informasi Geospasial (BIG)/*Based on data from Geospatial Information Agency*

1.2 KEADAAN IKLIM CLIMATE CONDITION

Tabel 1.2.1 **Pengamatan Unsur Iklim Menurut Bulan di Stasiun
Klimatologi Kota Kupang, 2022**
*Observation of Climate Elements By Months at Climatology
Kupang Municipality Station, 2022*

Bulan Month (1)	Suhu Udara/ Temperature (°C)			Rata-rata Kelembaban Udara Average Humidity (%) (5)
	Minimum Minimum (2)	Maksimum Maximum (3)	Rata-rata Average (4)	
Januari/January	25,1	30,9	27,8	87
Februari/February	24,2	31,0	27,0	90
Maret/March	24,7	32,1	27,6	89
April/April	23,9	33,0	27,7	83
Mei/May	24,3	33,8	28,5	76
Juni/June	23,9	32,5	27,3	77
Juli/July	21,9	31,7	25,8	72
Agustus/August	22,3	33,3	26,9	71
September/September	23,5	33,5	28,2	75
Oktober/October	25,2	33,6	28,8	78
November/November	24,7	32,4	28,1	84
Desember/December	24,2	31,9	27,8	84

Lanjutan Tabel/*Continued Table 1.2.1*

Bulan Month	Rata-Rata Tekanan Udara Average Atmospheric Pressure (mb)	Kecepatan Angin/ Wind Velocity (knots)		
		Minimum Minimum	Maksimum Maximum	Rata-rata Average
(1)	(6)	(7)	(8)	(9)
Januari/January	1006,2	-	9	3
Februari/February	1006,2	-	8	3
Maret/March	1006,7	-	8	2
April/April	1007,7	-	6	2
Mei/May	1008,6	-	8	4
Juni/June	1009,0	-	8	5
Juli/July	1010,1	-	8	6
Agustus/August	1009,9	-	9	5
September/September	1009,8	-	8	5
Oktober/October	1008,4	-	7	4
November/November	1007,6	-	8	3
Desember/December	1005,5	-	10	4

Lanjutan Tabel/*Continued Table 1.2.1*

Bulan Month	Rata-Rata Penyinaran Matahari Average Duration of Sunshine (%)	Jumlah Curah Hujan Total Precipitation (mm³)	Banyaknya Hari Hujan Number of Rainy Days
(1)	(10)	(11)	(12)
Januari/January	55	355,0	22
Februari/February	51	667,0	23
Maret/March	72	166,9	16
April/April	89	65,8	5
Mei/May	92	15,3	3
Juni/June	78	58,0	5
Juli/July	95	10,4	1
Agustus/August	93	6,7	1
September/September	95	29,4	2
Oktober/October	85	53,4	7
November/November	63	271,1	20
Desember/December	63	503,7	15

Catatan/Note: *Calm* adalah kecepatan angin mendekati nol/*Calm is wind velocity close to zero*

Sumber/Source: Stasiun Klimatologi Kota Kupang/*Climatology Kupang Station*

Tabel
Table 1.2.4**Rata-rata Suhu Udara Menurut Bulan di Kota Kupang (°C),
2018-2022**
**Average Temperature by Month in Kupang Municipality
(°C), 2018-2022**

Bulan Month	2018	2019	2020	2021	2022
(1)	(2)	(3)	(4)	(5)	(6)
Januari/January	27,5	27,6	28,4	27,7	27,8
Februari/February	27,5	28,0	28,3	27,2	27,0
Maret/March	27,5	27,4	27,7	26,9	27,6
April/April	27,9	27,9	27,9	27,2	27,7
Mei/May	28,1	27,6	27,9	28,3	28,5
Juni/June	27,2	26,5	27,5	27,8	27,3
Juli/July	26,4	25,9	26,6	27,2	25,8
Agustus/August	26,3	25,7	26,4	28,1	26,9
September/September	27,3	26,1	28,5	28,7	28,2
Oktober/October	28,0	27,4	29,0	29,4	28,8
November/November	28,9	29,2	30,1	28,7	28,1
Desember/December	28,5	29,2	28,2	27,9	27,8

Catatan/Note: ...

Sumber/Source: Stasiun Klimatologi Kota Kupang/Climatology Kupang Station

Tabel
Table 1.2.5**Rata-Rata Penyinaran Matahari Menurut Bulan di Kota Kupang (%), 2018-2022**
Average Duration of Sunshine by Month in Kupang Municipality (%), 2018-2022

Bulan Month	2018	2019	2020	2021	2022
(1)	(2)	(3)	(4)	(5)	(6)
Januari/January	30	44	65	43	55
Februari/February	70	80	68,9	41.0	51
Maret/March	77	67	70	70	72
April/April	93	72	89	82	89
Mei/May	96	90	76	92	92
Juni/June	93	87	98	93	78
Juli/July	95	97	97	10	95
Agustus/August	88	96	98	99	93
September/September	98	100	96	94	95
Oktober/October	94	98	89	91	85
November/November	71	97	90	65	63
Desember/December	60	82	62	49	63

Catatan/Note: ...

Sumber/Source: Stasiun Klimatologi Kota Kupang/Climatology Kupang Station

BAB
Chapter
2

PEMERINTAHAN
GOVERNMENT



PENJELASAN TEKNIS

1. Kota Kupang menjadi Kotamadya berdasarkan Undang-undang No. 5 tahun 1996 tentang Pembentukan Kotamadya Daerah Tingkat II Kupang yang tertuang dalam lembaran Negara RI Nomor 3632 tahun 1996. Pembentukan Kotamadya Daerah Tingkat II Kupang diresmikan oleh Mendagri RI Moh. Yogi SM pada tanggal 25 April 1996.
2. Kota Kupang mempunyai 51 Desa/Kelurahan yang terbagi dalam 6 Kecamatan. Desa/Kelurahan tersebut terbagi lagi menjadi 432 RW/RK, dan 1.339 RT yang merupakan pemerintahan dalam wilayah yang lebih kecil.

TECHNICAL NOTES

1. *Kupang Municipality become the Municipality based on a UU No. 5 Th. 1996 about the Establishment of the Municipality of Kupang, that was poured into the government official gazette of the Republic Indonesia No. 3632 of 1996. The Establishment of the municipality of Kupang was officially declared by Minister for Internal Affairs of Republic of Indonesia, Moh. Yogi SM on 25 April 1996.*
2. *The Municipality of Kupang has 51 villages which divided into 6 Subdistrict. Those villages are divided into 432 RW/RK, and 1.339 RT that represent the government in a smaller area.*

ULASAN**DESCRIPTION****Wilayah Administratif**

Kota Kupang mempunyai 51 Kelurahan yang terbagi dalam 6 Kecamatan. Kelurahan tersebut terbagi lagi menjadi 432 RW/RK dan 1.339 RT.

Dewan Perwakilan Rakyat Daerah

Jumlah wakil rakyat yang duduk di lembaga legislatif, yaitu Dewan Perwakilan Rakyat Daerah (DPRD) Kota Kupang sebanyak 40 orang, hanya delapan orang yang berjenis kelamin wanita. Terdapat 42 Keputusan DPRD Kota Kupang pada tahun 2022 yang terdiri dari 3 Peraturan Daerah, 25 Keputusan Dewan, 3 Keputusan Pimpinan, dan 11 Keputusan Badan Musyawarah.

Pegawai Negeri Sipil

Jumlah PNS di Kota Kupang pada tahun 2022 adalah sebanyak 5.015 orang menurun dari tahun 2021 yang berjumlah 5.204. Disebutkan salah satu faktornya adalah adanya pegawai yang pensiun.

Administrative Area

The Municipality of Kupang has 51 villages which divided into 6 Subdistrict. Those villages are divided into 432 RW/RK and 1.339 RT.

The Regional House of Representative

Number of house of representative member in the legislative, DPRD of Kupang Municipality, is 40 members, only eight of them are female. There are 42 Parliament's Legislative Decisions in Kupang Municipality in 2022 consist of 3 Local Regulation, 25 Representative Decision, 3 Leader Decision, and 11 Steering Comitee Decision.

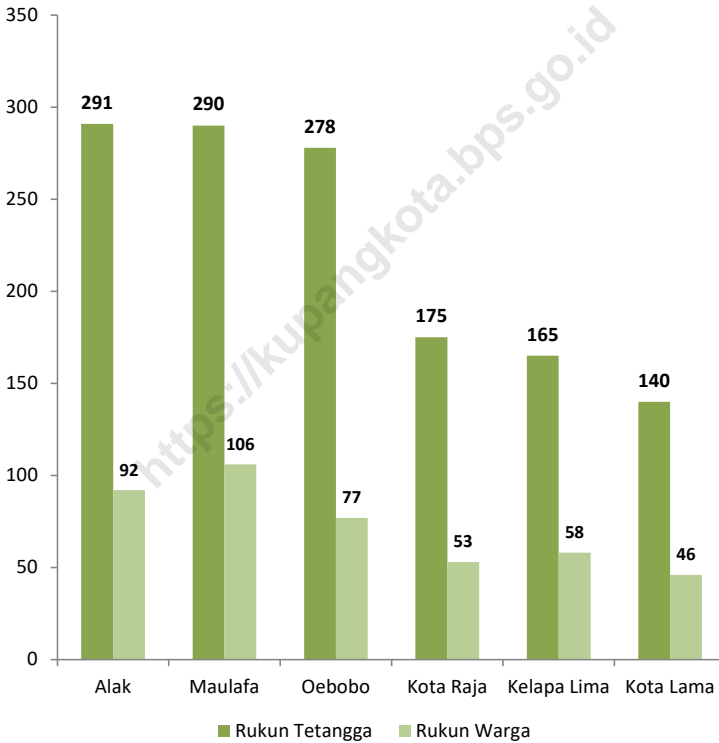
Civil Servants

At 2022, the Number of civil servants in Kupang Municipality was 5.015, decreased from 2021 which was 5.204. Mentioned by related government office that it is due to civil servants who has retire.

Gambar 2.1
Figures

Jumlah Satuan Lingkungan Setempat (Rukun Warga dan Rukun Tetangga) Menurut Kecamatan di Kota Kupang, 2022

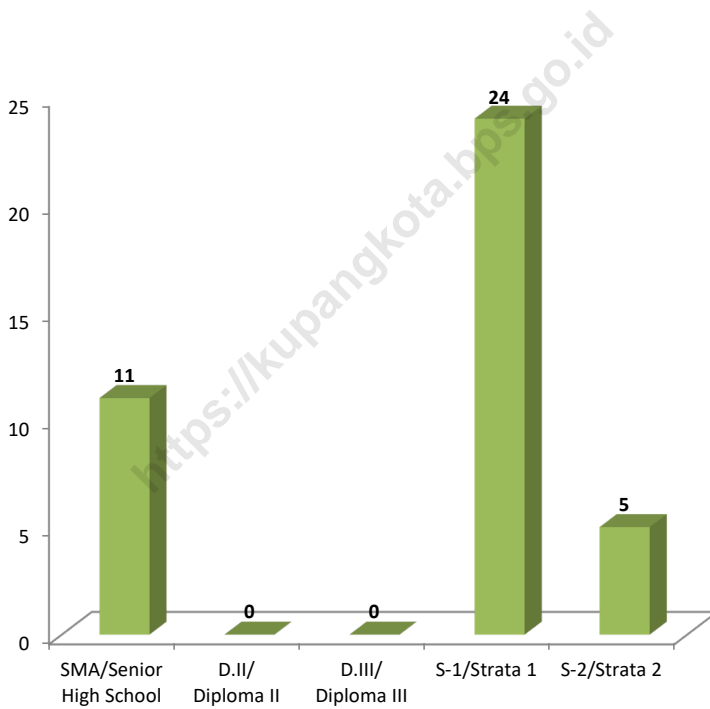
Number of Neighbourhood and Administration Unit at Lowest Level by Subdistrict in Kupang Municipality, 2022



Sumber/Source : Bagian Tata Pemerintahan Sekretariat Daerah Kota Kupang/ Regional Secretariat Public Administration Bureau of Kupang Municipality

Gambar 2.2
Figures

Jumlah Anggota Dewan Perwakilan Rakyat Daerah Menurut Tingkat Pendidikan di Kota Kupang, 2022
Number of Members of The Regional House of Representatives by Educational Level in Kupang Municipality, 2022



Sumber/Source : Sekretariat DPRD Kupang/ Parliament Secretariat of Kupang Municipality

2.1 WILAYAH ADMINISTRATIF ADMINISTRATIVE AREA

Tabel 2.1.1 **Jumlah Kelurahan Menurut Kecamatan di Kota Kupang, 2018-2022**
Table 2.1.1 **Number of Villages by Subdistrict in Kupang Municipality, 2018-2022**

Kecamatan Subdistrict	2018	2019	2020	2021	2022
(1)	(2)	(3)	(4)	(5)	(6)
Alak	12	12	12	12	12
Maulafa	9	9	9	9	9
Oebobo	7	7	7	7	7
Kota Raja	8	8	8	8	8
Kelapa Lima	5	5	5	5	5
Kota Lama	10	10	10	10	10
Kota Kupang Kupang Municipality	51	51	51	51	51

Catatan/Note: ¹ Termasuk kelurahan dan Unit Permukiman Transmigrasi (UPT)/Include Transmigration Settlement Unit
 Sumber/Source: Peraturan Kepala Badan Pusat Statistik Nomor 1 Tahun 2020 Tanggal 5 Februari 2020 tentang Perubahan Atas Peraturan Kepala Badan Pusat Statistik Nomor 3 Tahun 2019 tentang Kode dan Nama Wilayah Kerja Statistik Tahun 2019
 Chief Statistician Regulation Number 1/2020, February 5 2020, as a revision of Chief Statistician Regulation Number 3 of 2019 on Code and Name of Regional Level of Data Collection.

Tabel
Table 2.1.2

Jumlah Satuan Lingkungan Setempat (Rukun Warga dan Rukun Tetangga) Menurut Kecamatan di Kota Kupang, 2022
Number of Neighbourhood and Administration Unit at Lowest Level by Subdistrict in Kupang Municipality, 2022

Kecamatan Subdistrict	Rukun Tetangga Neighbourhood	Rukun Warga Hamlet
(1)	(2)	(3)
Alak	291	92
Maulafa	290	106
Oebobo	278	77
Kota Raja	175	53
Kelapa Lima	165	58
Kota Lama	140	46
Kota Kupang Kupang Municipality	1 339	432

Sumber/Source: Bagian Tata Pemerintahan Sekretariat Daerah Kota Kupang/ Regional Secretariat Public Administration Bureau of Kupang Municipality

2.2 DEWAN PERWAKILAN RAKYAT DAERAH REGIONAL HOUSE OF REPRESENTATIVE

Tabel 2.2.1 Jumlah Anggota Dewan Perwakilan Rakyat Daerah Menurut Partai Politik dan Jenis Kelamin di Kota Kupang, 2022
Number of Regional House of Representatives's Members by Political Parties and Sex in Kupang Municipality 2022

Partai Politik <i>Political Parties</i>	Jenis Kelamin/ Sex		Jumlah <i>Total</i>
	Laki-laki <i>Male</i>	Perempuan <i>Female</i>	
(1)	(2)	(3)	(4)
PDI Perjuangan	4	1	5
Partai Nasdem	4	1	5
Partai Gerindra	4	1	5
Partai Demokrat	4	1	5
Partai Golongan Karya	4	-	4
Partai Kebangkitan Bangsa	2	2	4
Partai Hati Nurani Rakyat	2	1	3
Partai Amanat Nasional	3	-	3
Partai Persatuan Indonesia (Perindo)	2	-	2
Partai Persatuan Pembangunan	1	1	2
Partai Karya Pembangunan	1	-	1
Partai Solidaritas Indonesia	1	-	1
Kota Kupang/ Kupang Municipality	32	8	40

Catatan/Note: ...

Sumber/Source: Sekretariat DPRD Kupang/ Parliament Secretariat of Kupang Municipality

Tabel
Table 2.2.2

Jumlah Anggota Dewan Perwakilan Rakyat Daerah Menurut Tingkat Pendidikan dan Jenis Kelamin di Kota Kupang, 2022
Number of Members of The Regional House of Representatives by Educational Level and Sex in Kupang Municipality, 2022

Tingkat Pendidikan <i>Educational Level</i>	Jenis Kelamin/ Sex		Jumlah <i>Total</i>
	Laki-laki <i>Male</i>	Perempuan <i>Female</i>	
(1)	(2)	(3)	(4)
SMA/Senior High School	10	1	11
D.I/ Diploma I	-	-	-
D.II/ Diploma II	-	-	-
D.III/ Diploma III	-	-	-
D.IV/ Diploma IV	-	-	-
S-1/Strata 1	18	6	24
S-2/Strata 2	4	1	5
S-3/Strata 3	-	-	-
Kota Kupang/ Kupang Municipality	32	8	40

Catatan/Note: ...

Sumber/Source: Sekretariat DPRD Kupang/ Parliament Secretariat of Kupang Municipality

Tabel
Table 2.2.3

**Jumlah Keputusan Dewan Perwakilan Rakyat Daerah
Menurut Jenis Keputusan di Kota Kupang, 2019-2022**
**Number of Parliament's Legislative Decisions in Kupang
Municipality, 2019-2022**

Uraian Description	2019	2020	2021	2022
(1)	(2)	(3)	(4)	(5)
Peraturan Daerah Local Regulation	10	3	6	3
Keputusan Dewan Representative Decision	35	18	22	25
Keputusan Pimpinan Leader Decision	2	2	2	3
Keputusan Badan Musyawarah Steering Comitee Decision	9	7	11	11
Lainnya Others	-	-	-	-
Kota Kupang/ Kupang Municipality	56	30	41	42

Catatan/Note: ...

Sumber/Source: Sekretariat DPRD Kupang/ Parliament Secretariat of Kupang Municipality

2.3 SUMBER DAYA MANUSIA HUMAN RESOURCES

Tabel 2.3.1 **Jumlah Pegawai Negeri Sipil Menurut Dinas/Instansi Pemerintah dan Jenis Kelamin di Kota Kupang, 2022**
Table 2.3.1 **Number of Civil Servants by Institution/Office and Sex in Kupang Municipality, 2022**

Dinas/Instansi Institution/Office	Laki-laki Male	Perempuan Female	Jumlah Total
(1)	(2)	(3)	(4)
Sekretariat Daerah	92	54	146
Sekretariat DPRD	27	14	41
Sekretariat KORPRI	-	-	0
Sekretariat Panwaslu	3	1	4
Sekretariat KPUD	1	-	1
Inspektorat	17	21	38
Dinas (21 Perangkat Daerah, selain Dinas Kesehatan)	1 057	1 903	2 960
Badan (7 Perangkat Daerah)	172	115	287
Satuan (1 Perangkat Daerah)	83	5	88
Kecamatan (6)	60	31	91
Kelurahan (51)	204	139	343
Dinas Kesehatan dan Puskesmas (12)	106	644	750
RSUD S. K. Lerik	42	223	265
Lain-lain (Bakamla, Ombudsman)	1	-	1
Jumlah/Total	1 865	3 150	5 015

Catatan/Note:

Sumber/Source: Badan Kepegawaian, Pendidikan, dan Pelatihan Daerah Kota Kupang/ *Employment, Education and Training Regional Agency of Kupang Municipality*

Tabel
Table 2.3.2

Jumlah Pegawai Negeri Sipil Menurut Tingkat Pendidikan dan Jenis Kelamin di Kota Kupang, 2022
Number of Civil Servants by Educational Level and Sex in Kupang Municipality, 2022

Tingkat Pendidikan Educational Level	Laki-laki Male	Perempuan Female	Jumlah Total
(1)	(2)	(3)	(4)
Sampai dengan SD <i>Up to Primary School</i>	17	-	17
SMP/Sederajat <i>General Vocational Junior High School</i>	20	-	20
SMA/Sederajat <i>General/Vocational Senior High School</i>	502	250	752
Diploma I, II/Akta I, II <i>Diploma I, II/Akta I, II</i>	18	41	59
Diploma III/Akta III/Sarjana Muda <i>Diploma III/Akta III/Bachelor</i>	125	599	724
Tingkat Sarjana/Doktor/Ph.D <i>University Graduates</i>	1 183	2 260	3 443
Jumlah/Total	1 865	3 150	5 015

Catatan/Note: ...

Sumber/Source: Badan Kepegawaian, Pendidikan, dan Pelatihan Daerah Kota Kupang/ *Employment, Education and Training Regional Agency of Kupang Municipality*

Tabel
Table 2.3.2**Jumlah Pegawai Negeri Sipil Menurut Tingkat
Kepegangatan dan Jenis Kelamin di Kota Kupang, 2022**
**Number of Civil Servants by Hierarchy and Sex in Kupang
Municipality, 2022**

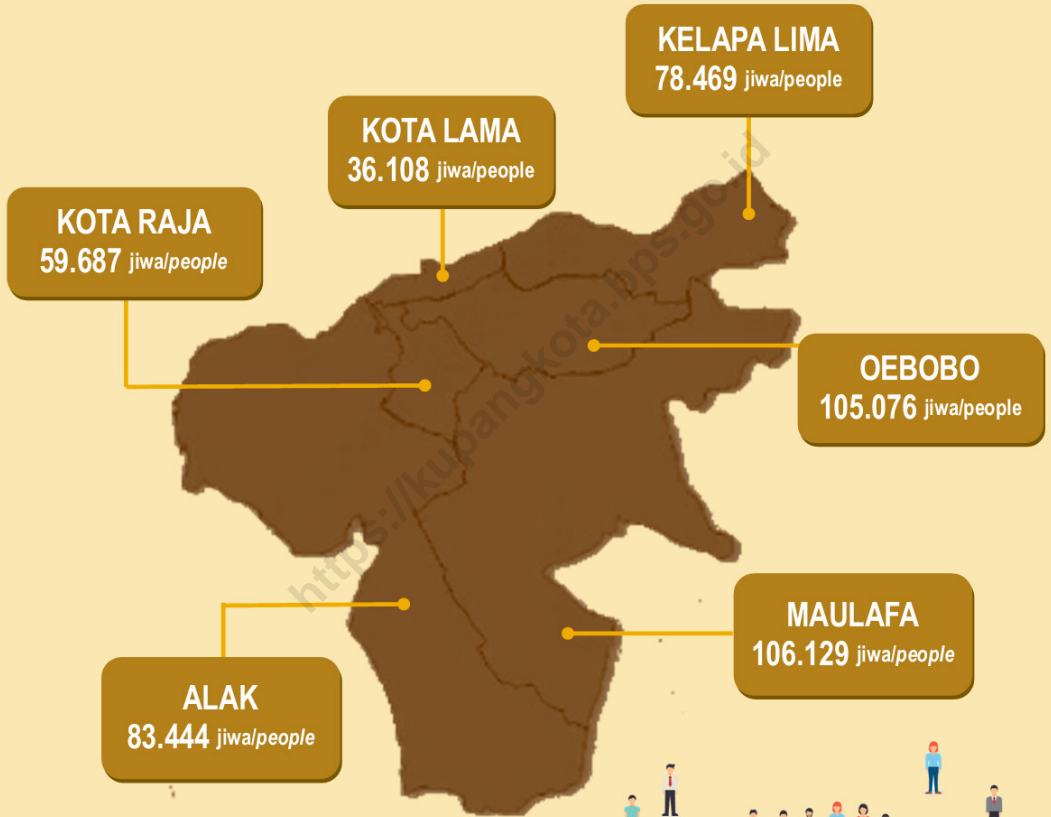
Pangkat/Golongan/Ruang <i>Hierarchy</i>	Laki-laki <i>Male</i>	Perempuan <i>Female</i>	Jumlah <i>Total</i>
(1)	(2)	(3)	(4)
1. I/A (Juru Muda)	1	-	1
2. I/B (Juru Muda Tingkat I)	-	-	0
3. I/C (Juru)	8	-	8
4. I/D (Juru Tingkat I)	12	-	12
Golongan I/Range I	21	0	21
5. II/A (Pengatur Muda)	19	1	20
6. II/B (Pengatur Muda Tingkat I)	53	22	75
7. II/C (Pengatur)	150	194	344
8. II/D (Pengatur Tingkat I)	178	63	241
Golongan II/Range II	400	280	680
9. III/A (Penata Muda)	286	422	708
10. III/B (Penata Muda Tingkat I)	235	518	753
11. III/C (Penata)	234	553	787
12. III/D (Penata Tingkat I)	357	705	1062
Golongan III/Range III	1 112	2 198	3 310
13. IV/A (Pembina)	182	261	443
14. IV/B (Pembina Tingkat I)	128	403	531
15. IV/C (Pembina Utama Muda)	21	8	29
16. IV/D (Pembina Utama Madya)	1	-	1
Golongan IV/Range IV	332	672	1 004
Jumlah/Total	1 865	3 150	5 015

Catatan/Note: ...

Sumber/Source: Badan Kepegawaian, Pendidikan, dan Pelatihan Daerah Kota Kupang/ *Employment, Education and Training Regional Agency of Kupang Municipality*

BAB Chapter 3

PENDUDUK DAN KETENAGAKERJAAN POPULATION AND EMPLOYMENT



Proyeksi Jumlah Penduduk 2022/

Population Projection 2022

Berdasarkan Proyeksi Hasil SP2020 (September)

Based on The result of the 2020 Population Census (September) Projection



PENJELASAN TEKNIS

TECHNICAL NOTES

- | | |
|---|---|
| <p>1. Penduduk Kota Kupang adalah semua orang yang berdomisili di wilayah teritorial Kota Kupang.</p> | <p>1. <i>Kupang Municipality population are all residents of the entire territory of Kupang Municipality.</i></p> |
| <p>2. Rata-rata Pertumbuhan Penduduk adalah angka yang menunjukkan tingkat penambahan penduduk pertahun dalam jangka waktu tertentu.</p> | <p>2. <i>Average growth of population is the annual population growth rate over a certain period.</i></p> |
| <p>3. Kepadatan Penduduk adalah jumlah penduduk per km persegi.</p> | <p>3. <i>Population density is the number of people per square kilometer.</i></p> |
| <p>4. Rasio Jenis Kelamin adalah perbandingan antara penduduk laki-laki dengan jumlah penduduk perempuan pada suatu daerah dan waktu tertentu. Biasanya dinyatakan dengan banyaknya penduduk laki-laki untuk 100 penduduk perempuan.</p> | <p>4. <i>Sex Ratio is the ratio of the number of males to the number of females in a given area and time, usually expressed as the number of males for every 100 females.</i></p> |
| <p>5. Rumah Tangga adalah seseorang atau sekelompok orang yang biasanya tinggal bersama dalam suatu bangunan serta pengelolaan makan dari satu dapur. Satu rumah tangga dapat terdiri dari hanya satu anggota rumah tangga. Yang dimaksud makan dari satu dapur adalah jika pengurusan kebutuhan sehari-harinya dikelola bersama-sama menjadi satu.</p> | <p>5. <i>Household is group of person who usually live together in a building or housing unit who make common provision for food and other essentials of living. One household could consist of only one household member. Common provision for food means one organising daily needs for all of household members.</i></p> |

6. Sumber utama data kependudukan adalah Sensus Penduduk yang dilaksanakan setiap sepuluh tahun sekali. Sensus Penduduk telah dilaksanakan sebanyak enam kali sejak Indonesia merdeka yaitu tahun 1961, 1971, 1980, 1990, 2000 dan 2010. Tahun depan akan dilaksanakan sensus penduduk ke tujuh pada tahun 2020. Dalam publikasi ini, disajikan data hasil proyeksi penduduk tahun 2018.
 7. Sumber utama data ketenagakerjaan adalah Survei Angkatan Kerja Nasional (Sakernas). Survei ini khusus dirancang untuk mengumpulkan informasi/data ketenagakerjaan. Sejak Sakernas 2001, konsep status pekerjaan dan pengangguran mengalami perluasan dan penyempurnaan. Status pekerjaan yang pada Sakernas 2000 hanya 5 kategori, mulai tahun 2001 ditambahkan kategori baru yaitu: pekerja bebas di pertanian dan pekerja bebas di non pertanian. Selain itu, dalam rangka menyesuaikan dengan konsep ILO, konsep pengangguran terbuka diperluas yaitu di samping mencakup pula kelompok penduduk yang sedang mempersiapkan usaha/pekerjaan baru, dan kelompok penduduk yang tidak mencari pekerjaan, karena merasa tidak mungkin mendapatkan
6. *The main source for population data is the Population Census which is held once every ten years. The Census has been held six times since the independence day, on 1961, 1971, 1980, 1990, 2000, and 2010. Next year, the seventh population census will be held in 2020. This Publication presented population of 2018 based on population projection.*
 7. *The main source of employment data is National Labor Force Survey (Sakernas). This survey is specifically designed to collect information on employment statistics. Since 2001 Sakernas, the concept of employment status and unemployment was revised. The employment status, previously covered only 5 categories, but since 2001 two new categories of causal employee both in griculture and non agriculture sectors have been added. To adapt the ILO concept, the concept of open unemployment now covers population who were establishing a new bussiness/firm/establishment, discourage job seekers, and those who were not actively looking for work with the reason of already having job but not starting to work.*

pekerjaan serta kelompok penduduk yang aktif mencari pekerjaan dengan alasan sudah mempunyai pekerjaan tetapi belum mulai bekerja.

- | | |
|--|---|
| <p>8. Penduduk Usia Kerja adalah Penduduk yang berumur 15 tahun ke atas.</p> | <p>8. <i>Working age populations is population aged 15 years and over.</i></p> |
| <p>9. Angkatan Kerja adalah penduduk usia kerja (15 tahun dan lebih) yang bekerja, atau punya pekerjaan namun sementara tidak bekerja dan pengangguran.</p> | <p>9. <i>Labor force is a working age population (aged 15 years and over) which working or not working but already have a job and unemployed people.</i></p> |
| <p>10. Bekerja adalah melakukan pekerjaan dengan maksud memperoleh atau membantu memperoleh pendapatan atau keuntungan dan lamanya bekerja paling sedikit 1 jam secara terus menerus dalam seminggu yang lalu (termasuk pekerja keluarga tanpa upah yang membantu dalam suatu usaha/kegiatan ekonomi).</p> | <p>10. <i>The concept of working means activity intended to earn income by doing work or helping to do work at least one hour continuously during the reference week (including unpaid family workers for any economic activities).</i></p> |
| <p>11. Jumlah jam kerja seluruhnya adalah jumlah jam kerja yang digunakan untuk bekerja (tidak termasuk jam kerja istirahat resmi dan jam kerja yang digunakan untuk hal-hal di luar pekerjaan).</p> | <p>11. <i>Total Working Hours is the total hours spent by an employee to perform all jobs (excluding the time used for other activities which are not classified as work).</i></p> |
| <p>12. Lapangan Usaha adalah bidang kegiatan dari pekerjaan/tempat bekerja dimana seseorang bekerja. Klasifikasi lapangan</p> | <p>12. <i>Industry is field of a person's activity or establishment. The classification of industries follows the Indonesia Standard Industrial</i></p> |

usaha mengikuti Klasifikasi Baku Lapangan Usaha Indonesia (KBLI) dalam 1 digit.

Classification (ISIC) in one digit.

13. Status Pekerjaan adalah kedudukan seseorang dalam unit usaha/kegiatan dalam melakukan pekerjaan.

13. *Employment status is the status of a person at his place of work or establishment where he was employed.*

14. Pekerja Tak Dibayar adalah seseorang yang bekerja membantu usaha yang dilakukan oleh anggota rumah tangga atau bukan anggota rumah tangga tanpa mendapat upah/gaji.

14. *Unpaid Worker is a person who intended to work without pay in an establishment run by other members of the family, relative or neighbour.*

<https://kupangkota.bps.go.id>

ULASAN**DESCRIPTION****Kependudukan**

Penduduk Kota Kupang berdasarkan hasil Proyeksi Penduduk tahun 2022 adalah sebanyak 468.913 jiwa yang terdiri dari 236.182 jiwa laki-laki dan 232.731 jiwa perempuan. Rasio jenis kelamin tahun 2022 adalah 101 yang berarti dari 100 perempuan terdapat 101 laki-laki, atau populasi laki-laki lebih besar dari perempuan. Kepadatan Jumlah Penduduk di Kota Kupang sebanyak 2.601,17 jiwa per km².

Ketenagakerjaan

Berdasarkan hasil Sakernas 2022, jumlah angkatan kerja di Kota Kupang tahun 2022 sebesar 224.422 orang atau 61,33 persen terhadap jumlah penduduk usia kerja di Kota Kupang. Dari jumlah tersebut, sebanyak 56,08 persen berstatus bekerja dan 5,25 persen berstatus pengangguran (mencari pekerjaan). Tingkat pengangguran Kota Kupang Tahun 2022 tercatat 8,55 dengan Tingkat Partisipasi Angkatan Kerja (TPAK) sebesar 61,33 persen.

Lapangan usaha yang paling banyak menyerap tenaga kerja pada tahun 2022 adalah sektor jasa-jasa. Dari 187.513 jiwa penduduk usia 15 tahun ke atas yang bekerja, sebanyak 123.317 orang bekerja sebagai buruh/karyawan/pegawai.

Population

Population Kupang Municipality based on the Population Projection in 2022 are 468.913 people which consists of 236.182 males and 232.731 females. Sex Ratio in 2022 is 101 which means that from 100 females there are 101 males, or males populations are bigger than the females. The population density of Kupang Municipality is 2.528,69 people per km².

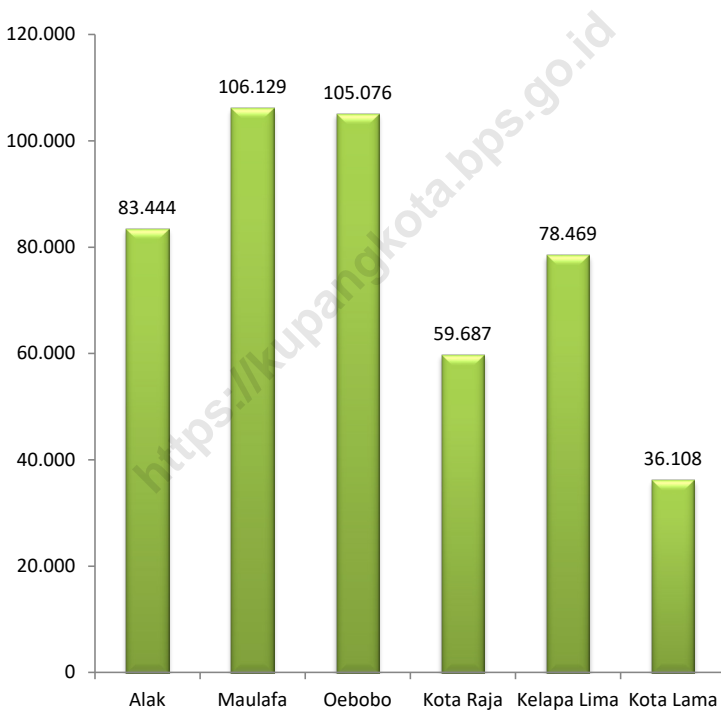
Employment

Based on the National Labor Force Suvey (Sakernas) 2022, the number of labor forces in 2022 are 224.422 people or 61,33 percent from working age population of Kupang Municipality. From that number, there are 56,08 percent working people and 5,25 percent is unemployment people. The unemployment rate of Kupang Municipality in 2022 is 8,55 with rate of labor force participants is 61,33 percent.

The sector that have the most labor in 2022 is services sector. From 187.513 population aged 15 years and over who work, there are 111.101 working people as an employee.

Gambar 3.1
Figures

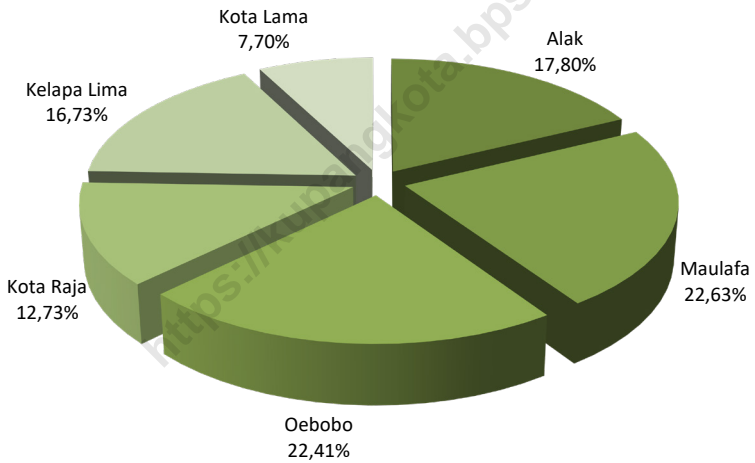
Proyeksi Penduduk Menurut Kecamatan di Kota Kupang, 2022
Population Projection by Subdistrict in Kupang Municipality, 2022



Sumber/Source : Proyeksi Hasil SP2020 (September)/The result of the 2020 Population Census (September) Projection

Gambar 3.2
Figures

Distribusi Persentase Penduduk Menurut Kecamatan di Kota Kupang, 2022
Distribution of Population by Subdistrict in Kupang Municipality, 2022



Sumber/Source : Proyeksi Hasil SP2020 (September)/The result of the 2020 Population Census (September) Projection

3.1 PENDUDUK POPULATION

Tabel 3.1.1 **Proyeksi Penduduk, Laju Pertumbuhan Penduduk per Tahun, Distribusi Persentase Penduduk, Kepadatan Penduduk, Rasio Jenis Kelamin Penduduk Menurut Kecamatan di Kota Kupang, 2022**
Population Projection, Annual Population Growth Rate, Percentage Distribution of Population, Population Density, and Population Sex Ratio by Subdistrict in Kupang Municipality, 2022

Kecamatan Subdistrict	Penduduk (ribu) Population (thousand)	Laju Pertumbuhan Penduduk per Tahun 2021–2022 Annual Population Growth Rate (%) 2021–2022
(1)	(2)	(3)
Alak	83,44	3,99
Maulafa	106,13	3,90
Oebobo ¹	105,08	2,19
Kota Raja	59,69	2,78
Kelapa Lima ²	78,47	1,58
Kota lama	36,11	2,26
Kota Kupang/Kupang Municipality	468,91	2,87

Lanjutan Tabel/*Continued Table* 3.1.1

Kecamatan Subdistrict	Persentase Penduduk Percentage of Total Population	Kepadatan Penduduk per km² Population Density per sq.km
(1)	(7)	(8)
Alak	17,80	960,12
Maulafa	22,63	1.936,66
Oebobo	22,41	7.389,31
Kota Raja	12,73	9.784,75
Kelapa Lima	16,73	5.224,30
Kota lama	7,70	11.213,66
Kota Kupang/Kupang Municipality	100,00	2.601,17

Lanjutan Tabel/*Continued Table* 3.1.1

Kecamatan <i>Subdistrict</i>	Rasio Jenis Kelamin Penduduk <i>Population Sex Ratio</i>
(1)	(11)
Alak	103
Maulafa	102
Oebobo	103
Kota Raja	101
Kelapa Lima	100
Kota lama	98
Kota Kupang/<i>Kupang Municipality</i>	101

Catatan/*Note*: ...

Sumber/*Source*: Proyeksi Hasil SP2020 (September)/*The result of the 2020 Population Census (September) Projection*

Tabel
Table 3.1.2

Proyeksi Penduduk Menurut Kelompok Umur dan Jenis Kelamin di Kota Kupang (Jiwa), 2022
Population Projection by Age Group and Sex in Kupang Municipality (Person), 2022

Kelompok Umur <i>Age Groups</i>	Jenis Kelamin/Sex		
	Laki-Laki <i>Male</i>	Perempuan <i>Female</i>	Jumlah <i>Total</i>
(1)	(2)	(3)	(4)
0–4	22 712	21 866	44 578
5–9	18 648	18 191	36 839
10–14	16 471	15 780	32 251
15–19	18 449	18 871	37 320
20–24	21 223	21 667	42 890
25–29	26 830	25 935	52 765
30–34	25 614	24 260	49 874
35–39	21 735	20 882	42 617
40–44	17 449	16 995	34 444
45–49	13 253	13 668	26 921
50–54	10 836	10 848	21 684
55–59	8 595	8 282	16 877
60–64	6 389	5 897	12 286
65–69	3 877	4 190	8 067
70–74	2 145	2 434	4 579
75+	1 956	2 965	4 921
Kota Kupang <i>Kupang Municipality</i>	236 182	232 731	468 913

Catatan/Note: ...

Sumber/Source: Proyeksi Hasil SP2020 (September)/The result of the 2020 Population Census (September) Projection

Tabel
Table 3.1.3**Proyeksi Jumlah Penduduk, dan Proyeksi Jumlah Rumah
Tangga Kota Kupang, 2020-2022**
**Population Projection and Household Projection of Kupang
Municipality, 2020-2022**

Tahun Year	Penduduk (jiwa) Population (person)	Jumlah Rumah Tangga Number of Household
(1)	(2)	(3)
2020	442 758	104 337
2021	455 847	107 382
2022	468 913	110 465

Catatan/Note: ...

Sumber/Source: Hasil Proyeksi Penduduk Interim Tahun 2020-2023, BPS/ Population Projections for 2020-2023, BPS

Tabel
Table 3.1.4

Banyaknya Kutipan Akta Kelahiran yang Dikeluarkan Menurut Kecamatan di Lingkup Pemerintah Kota Kupang, 2019-2022
Number of Birth Certificate Issued by Subdistrict in the Municipality of Kupang, 2019-2022

Kecamatan Subdistrict	2019	2020	2021	2022
(1)	(2)	(3)	(4)	(5)
Alak	2 399	2.255	2 073	1 586
Maulafa	2 848	2.636	2 647	2 166
Oebobo	2 481	2.354	2 215	1 716
Kota Raja	1 364	1.354	1 240	859
Kelapa Lima	1 959	1.743	1 666	1 435
Kota lama	964	731	756	513
Kota Kupang Kupang Municipality	12 015	11.073	10 597	8 275

Catatan/Note: ...

Sumber/Source: Dinas Kependudukan dan Pencatatan Sipil Kota Kupang/*Population and Civil Registration Agency of Kupang Municipality*

Tabel 3.1.5 **Banyaknya Kutipan Akta Nikah yang Dikeluarkan Menurut Kecamatan di Lingkup Pemerintah Kota Kupang, 2019-2022**
Number of Marriage Certificate Issued by Subdistrict in Kupang Municipality , 2019-2022

Kecamatan Subdistrict	2019	2020	2021	2022
(1)	(2)	(3)	(4)	(5)
Alak	449	263	263	346
Maulafa	552	364	351	458
Oebobo	450	317	321	325
Kota Raja	328	231	220	296
Kelapa Lima	352	230	234	397
Kota lama	180	100	88	125
Kota Kupang Kupang Municipality	2 311	1 505	1 477	1 947

Catatan/Note: ...

Sumber/Source: Dinas Kependudukan dan Pencatatan Sipil Kota Kupang/Population and Civil Registration Agency of Kupang Municipality

3.2 KETENAGAKERJAAN EMPLOYMENT

Tabel 3.2.1 **Persentase Penduduk Berumur 15 Tahun ke Atas Menurut Kegiatan Seminggu yang Lalu di Kota Kupang, 2020-2022**
Percentage of Population Aged 15 Years and Over by Types of Activities During the Previous Week, 2020-2022

Kegiatan Seminggu yang Lalu <i>Activities During The Previous Week</i>	2020	2021	2022
(1)	(2)	(3)	(4)
Angkatan Kerja/Labor Force	64,14	62,34	61,33
1. Bekerja/ <i>Working</i>	57,15	56,26	56,08
2. Pengangguran/ <i>Unemployment</i>	6,99	6,08	5,25
Bukan Angkatan Kerja/Not in Labor Force	35,86	37,66	38,67
1. Sekolah/ <i>Attending School</i>	17,42	15,58	18,05
2. Mengurus Rumah Tangga/ <i>Housekeeping</i>	15,92	16,49	17,71
3. Lainnya/ <i>Others</i>	2,51	5,59	2,92
Jumlah Total	100	100	100

Catatan/*Note:*

Sumber/*Source:* BPS, Survei Angkatan Kerja Nasional (Sakernas) Agustus/BPS-Statistics Indonesia, August National Labor Force Survey

Tabel
Table 3.2.2

Penduduk Berumur 15 Tahun Ke Atas Menurut Kegiatan Seminggu yang Lalu dan Jenis Kelamin di Kota Kupang, 2022
Population Aged 15 Years and Over by Types of Activities During the Previous Week and Sex in Kupang Municipality, 2022

Kegiatan Seminggu yang Lalu <i>Activities During The Previous Week</i>	Laki-laki <i>Male</i>	Perempuan <i>Female</i>	Jumlah <i>Total</i>
(1)	(2)	(3)	(4)
Angkatan Kerja/Labor Force	130 514	93 908	224 422
1. Bekerja/Working	119 076	86 151	205 227
2. Pengangguran/Unemployment	11 438	7 757	19 195
Bukan Angkatan Kerja/Not in Labor Force	57 633	83 899	141 532
1. Sekolah/Attending School	37 268	28 784	66 052
2. Mengurus Rumah Tangga/Housekeeping	13 686	51 118	64 804
3. Lainnya/Others	6 679	3 997	10 676
Jumlah Total	188 147	177 807	365 954
Tingkat Partisipasi Angkatan Kerja (TPAK) Rate of Labor Force Participants	69,37	52,81	61,33
Tingkat Pengangguran Unemployment rate	8,76	8,26	8,55

Catatan/Note:

Sumber/Source: BPS, Survei Angkatan Kerja Nasional (Sakernas) Agustus/BPS-Statistics Indonesia, August National Labor Force Survey

Tabel
Table 3.2.3**Penduduk Berumur 15 Tahun Ke Atas yang Bekerja Selama Seminggu yang Lalu Menurut Kelompok Umur dan Jenis Kelamin di Kota Kupang, 2022**
Population Aged 15 Years and Over Who Worked During the Previous Week by Age Group and Sex in Kupang Municipality, 2022

Kelompok Umur <i>Age Group</i>	Jenis Kelamin/Sex		Jumlah <i>Total</i>
	Laki-laki <i>Male</i>	Perempuan <i>Female</i>	
(1)	(2)	(3)	(4)
15–19	23 549	25 704	49 253
20–24	38 793	34 802	73 595
25–29	27 791	23 931	51 722
30–34	22 672	19 529	42 201
35–39	18 018	16 860	34 878
40–44	15 265	14 853	30 118
45–49	13 195	12 233	25 428
50–54	10 819	9 491	20 310
55–59	7 284	7 509	14 793
60+	10 761	12 895	23 656
Jumlah <i>Total</i>	188 147	177 807	365 954

Catatan/Note:

Sumber/Source: BPS, Survei Angkatan Kerja Nasional (Sakernas) Agustus/BPS-Statistics Indonesia, August National Labor Force Survey

Tabel
Table 3.2.4**Penduduk Berumur 15 Tahun Ke Atas yang Bekerja Selama Seminggu yang Lalu Menurut Lapangan Pekerjaan Utama dan Jenis Kelamin di Kota Kupang, 2022**
Population Aged 15 Years and Over Who Worked During the Previous Week by Main Industry and Sex in Kupang Municipality, 2022

	Lapangan Usaha Utama <i>Main Industries</i>	Jenis Kelamin/Sex		Jumlah <i>Total</i>
		Laki-laki <i>Male</i>	Perempuan <i>Female</i>	
	(1)	(2)	(3)	(4)
1.	Primer <i>Primary</i>	7 353	1 918	9 271
2.	Sekunder <i>Secondary</i>	22 562	9 513	32 075
3.	Tersier <i>Tertiary</i>	89 161	74 720	163 881
	Jumlah/Total	119 076	86 151	205 227

Catatan/Note: ¹Primer/*Primary*: Pertanian, Perkebunan, Kehutanan, Perburuan, dan Perikanan/*Agriculture, Forestry, Hunting, and Fisherie*

²Sekunder/*Secondary*: Pertambangan dan Penggalian, Industri, Listrik, Gas, dan Air Minum, Konstruksi/*Mining, Manufacturing Industry, Electricity, Gas, Water, and Construction*

³Tersier/*Tertiary*: Perdagangan, Rumah Makan, dan Jasa Akomodasi, Transportasi, Pergudangan dan Komunikasi, Lembaga Keuangan, Real Estate, Usaha Persewaan dan Jasa Perusahaan, Jasa Kemasyarakatan, Sosial dan Perorangan/*Wholesale Trade, Retail Trade, Restaurants and Hotels, Transportation, Warehousing, and Communication, Financing, Insurance, Real Estate, Business Services, and Public Service*

Sumber/Source: Survei Angkatan Kerja Nasional/*National Labor Force Survey*

Tabel 3.2.5
Table

Jumlah Penduduk Berumur 15 Tahun Ke Atas yang Bekerja Selama Seminggu yang Lalu Menurut Jumlah Jam Kerja pada Pekerjaan Utama di Kota Kupang, 2022
Population Aged 15 Years and Over Who Worked During the Previous Week by Total Working Hours on Main Industry in Kupang Municipality, 2022

Jumlah Jam Kerja pada Pekerjaan Utama (jam) <i>Number of Working Hours on Main Industry (hours)</i>	Jumlah Total
(1)	(2)
0	3 663
1 – 4	2 007
5 – 9	5 564
10 - 14	6 480
15 – 19	2 303
20 – 24	5 727
25 – 34	21 070
35 – 44	53 551
45 – 54	50 627
55 – 59	7 224
60 -74	33 821
75+	13 190
Jumlah Total	205 227

Catatan/Note: "0" : Sementara tidak bekerja/Temporarily out of work

Sumber/Source: Survei Angkatan Kerja Nasional/National Labor Force Survey

Tabel
Table 3.2.6

Penduduk Berumur 15 Tahun Ke Atas yang Bekerja Selama Seminggu yang Lalu Menurut Status Pekerjaan Utama dan Jenis Kelamin di Kota Kupang, 2022
Population Aged 15 Years and Over Who Worked During the Previous Week by Main Employment Status and Sex in Kupang Municipality, 2022

	Status Pekerjaan Utama <i>Main Employment Status</i>	Jenis Kelamin/Sex		Jumlah <i>Total</i>
		Laki-laki <i>Male</i>	Perempuan <i>Female</i>	
	(1)	(2)	(3)	(4)
1.	Berusaha Sendiri <i>Self Employed</i>	29 228	19 480	48 708
2.	Berusaha Sendiri Dibantu Buruh Tidak Tetap/Buruh Tidak Dibayar <i>Self Employed Assisted By Member/Temporary/Unpaid Worker</i>	8 347	4 844	13 191
3.	Berusaha Dibantu Buruh Tetap/Buruh Dibayar <i>Self Employed Assisted By Member/Paid Worker</i>	1 840	833	2 673
4.	Buruh/Karyawan/Pegawai <i>Employee</i>	71 753	51 564	123 317
5.	Pekerja Bebas <i>Freelance Worker</i>	488	15	503
6.	Pekerja Keluarga/Tak Dibayar <i>Unpaid Worker</i>	4 396	460	4 856
	Jumlah/Total	119 076	86 151	205 227

Catatan/Note: ...

Sumber/Source: Survei Angkatan Kerja Nasional/National Labor Force Survey

Tabel
Table 3.2.7**Penduduk Berumur 15 Tahun Ke Atas yang Bekerja Selama Seminggu yang Lalu Menurut Pendidikan Tertinggi yang Ditamatkan di Kota Kupang, 2022**
Population Aged 15 Years and Over Who Worked During the Previous Week by Educational Attainment in Kupang Municipality, 2022

Pendidikan Tertinggi yang Ditamatkan <i>Attainment</i>	<i>Educational</i>	Jumlah <i>Total</i>
(1)		(2)
Sekolah Dasar <i>Primary School</i>		33 900
Sekolah Menengah Pertama <i>Junior High School</i>		22 306
Sekolah Menengah Atas <i>Senior High School</i>		82 725
Perguruan Tinggi <i>College</i>		66 296
Jumlah/Total		205 227

Catatan/Note: ...

Sumber/Source: Survei Angkatan Kerja Nasional/*National Labor Force Survey*

Tabel
Table 3.2.8**Penduduk Berumur 15 Tahun Ke Atas yang Bekerja
Selama Seminggu yang Lalu Menurut Klasifikasi Jabatan
di Kota Kupang, 2022**
**Number Of Unemployment by Job Classification in Kupang
Municipality, 2022**

Pendidikan Tertinggi yang Ditamatkan <i>Educational Attainment</i>	Jumlah <i>Total</i>
(1)	(2)
Tenaga Profesional, Teknisi dan Tenaga Lain <i>Professionals, Technicians and Other Personnel</i>	32 187
Tenaga Kepemimpinan dan Ketatalaksanaan <i>Leadership and Management</i>	5 960
Pejabat Pelaksana, Tenaga Tata Usaha <i>Executive Officer, Administrative Staff</i>	25 247
Tenaga Usaha Penjualan <i>Sales Workforce</i>	54 908
Tenaga Usaha Jasa <i>Service Workforce</i>	16 944
Tenaga Usaha Tani, Kebun, Ternak, Ikan, Hutan dan Perburuan <i>Farmers, Livestock, Fish, Forest and Hunting Business Personnel</i>	9 085
Tenaga Produksi Operasi Alat Angkutan dan Pekerja Kasar <i>Production Operators and Rough Workers</i>	52 279
Lainnya <i>Others</i>	8 617
Jumlah/Total	205 227

Catatan/Note: ...

Sumber/Source: Survei Angkatan Kerja Nasional/National Labor Force Survey

Tabel 3.2.9
Table

Pencari Kerja Terdaftar, Lowongan Kerja Terdaftar, dan Tenaga Kerja yang Ditempatkan di Luar Negeri Menurut Tingkat Pendidikan dan Jenis Kelamin (Laki-laki) di Kota Kupang, 2022

Number of Registered Job Applicants, Registered Job Vacancies, and Number of Accepted Worker in Abroad By Educational Attainment and Sex (Male) in Kupang Municipality, 2022

Tingkat Pendidikan <i>Educational Level</i>	Pencari Kerja Terdaftar <i>Number of Registered Job Applicants</i>	Lowongan Kerja Terdaftar <i>Registered Job Vacancies</i>	Jumlah Tenaga Kerja yang Ditempatkan <i>Number of Accepted Workers</i>
(1)	(2)	(3)	(4)
Tidak/Belum Pernah Sekolah <i>Never/Not Yet Attended School</i>	0	1	1
Tidak/Belum Tamat SD <i>Never/Not Yet Completed Primary</i>	0	0	0
Sekolah Dasar <i>Primary School</i>	19	6	6
Sekolah Menengah Pertama <i>Junior High School</i>	7	3	3
Sekolah Menengah Atas <i>Senior High School</i>	280	9	9
Sekolah Menengah Kejuruan <i>Vocational Senior High School</i>	229	2	2
Diploma I/II/III/Akademi <i>Diploma I/II/III/Academy</i>	164	0	0
Universitas <i>University</i>	613	1	1
Jumlah/Total	1 312	22	22

Catatan/Note: ...

Sumber/Source: Dinas Tenaga Kerja dan Transmigrasi Kota Kupang/Labor and Transmigration Service of Kupang Municipality

Tabel
Table 3.2.10**Pencari Kerja Terdaftar, Lowongan Kerja Terdaftar, dan Tenaga Kerja yang Ditempatkan Di Luar Negeri Menurut Tingkat Pendidikan dan Jenis Kelamin (Perempuan) di Kota Kupang, 2022****Number of Registered Job Applicants, Registered Job Vacancies, and Number of Accepted Worker in Abroad By Educational Attainment and Sex (Female) in Kupang Municipality, 2022**

Tingkat Pendidikan <i>Educational Level</i>	Pencari Kerja Terdaftar <i>Number of Registered Job Applicants</i>	Lowongan Kerja Terdaftar <i>Registered Job Vacancies</i>	Jumlah Tenaga Kerja yang Ditempatkan <i>Number of Accepted Workers</i>
(1)	(2)	(3)	(4)
Tidak/Belum Pernah Sekolah <i>Never/Not Yet Attended School</i>	0	1	1
Tidak/Belum Tamat SD <i>Never/Not Yet Completed Primary</i>	0	0	0
Sekolah Dasar <i>Primary School</i>	19	6	6
Sekolah Menengah Pertama <i>Junior High School</i>	7	3	3
Sekolah Menengah Atas <i>Senior High School</i>	280	9	9
Sekolah Menengah Kejuruan <i>Vocational Senior High School</i>	229	2	2
Diploma I/II/III/Akademi <i>Diploma I/II/III/Academy</i>	164	0	0
Universitas <i>University</i>	613	1	1
Jumlah/Total	1 312	22	22

Catatan/Note: ...

Sumber/Source: Dinas Tenaga Kerja dan Transmigrasi Kota Kupang/Labor and Transmigration Service of Kupang Municipality

Tabel 3.2.11
Table

Pencari Kerja Terdaftar, Lowongan Kerja Terdaftar, dan Jumlah Tenaga Kerja yang Ditempatkan Di Luar Negeri Menurut Tingkat Pendidikan dan Jenis Kelamin (Laki-laki +Perempuan), 2022
Number of Registered Job Applicants, Registered Job Vacancies, and Number of Accepted Worker in Abroad By Educational Attainment and Sex (Male+Female), 2022

Tingkat Pendidikan <i>Educational Level</i>	Pencari Kerja Terdaftar <i>Number of Registered Job Applicants</i>	Lowongan Kerja Terdaftar <i>Registered Job Vacancies</i>	Jumlah Tenaga Kerja yang Ditempatkan <i>Number of Accepted Workers</i>
(1)	(2)	(3)	(4)
Tidak/Belum Pernah Sekolah <i>Never/Not Yet Attended School</i>	0	2	2
Tidak/Belum Tamat SD <i>Never/Not Yet Completed Primary</i>	0	0	0
Sekolah Dasar <i>Primary School</i>	38	12	12
Sekolah Menengah Pertama <i>Junior High School</i>	14	6	6
Sekolah Menengah Atas <i>Senior High School</i>	560	18	18
Sekolah Menengah Kejuruan <i>Vocational Senior High School</i>	458	4	4
Diploma I/II/III/Akademi <i>Diploma I/II/III/Academy</i>	328	0	0
Universitas <i>University</i>	1 226	2	2
Jumlah/Total	2 624	44	44

Catatan/Note: ...

Sumber/Source: Dinas Tenaga Kerja dan Transmigrasi Kota Kupang/Labor and Transmigration Service of Kupang Municipality

Tabel 3.2.12 **Upah Minimum Regional Kota Kupang, 2018-2023**
Table 3.2.12 **Regional Minimum Wage in Kupang City, 2018-2023**

Tahun Year	Nilai (Rupiah) Value
(1)	(2)
2018	1 712 000
2019	1 850 000
2020	2 007 500
2021	2 007 500
2022	2 039 500
2023	2 187 506,52

Catatan/Note: ...

Sumber/Source: Dinas Tenaga Kerja dan Transmigrasi Kota Kupang/Labor and Transmigration Service of Kupang Municipality

Tabel 3.2.13
Table

Pencari Kerja Terdaftar, Lowongan Kerja Terdaftar, dan Penempatan/Pemenuhan Tenaga Kerja Menurut Kecamatan dan Jenis Kelamin (Laki-laki) di Kota Kupang, 2022
Number of Registered Job Applicants, Registered Job Vacancies, and Placement of Workers By Subdistrict and Sex (Male) in Kupang Municipality, 2022

Kecamatan Subdistrict	Pencari Kerja Terdaftar Number of Registered Job Applicants	Lowongan Kerja Terdaftar Registered Job Vacancies	Jumlah Tenaga Kerja yang Ditempatkan Number of Accepted Workers
(1)	(2)	(3)	(4)
Alak	172	0	0
Maulafa	75	0	0
Oebobo	88	0	0
Kota Raja	96	0	0
Kelapa Lima	65	0	0
Kota lama	59	0	0
Kota Kupang Kupang Municipality	555	0	0

Catatan/Note: ...

Sumber/Source: Dinas Tenaga Kerja dan Transmigrasi Kota Kupang/Labor and Transmigration Service of Kupang Municipality

Tabel
Table 3.2.14

Pencari Kerja Terdaftar, Lowongan Kerja Terdaftar, dan Penempatan/Pemenuhan Tenaga Kerja Menurut Kecamatan dan Jenis Kelamin (Perempuan) di Kota Kupang, 2022
Number of Registered Job Applicants, Registered Job Vacancies, and Placement of Workers By Subdistrict and Sex (Female) in Kupang Municipality, 2022

Kecamatan Subdistrict	Pencari Kerja Terdaftar Number of Registered Job Applicants	Lowongan Kerja Terdaftar Registered Job Vacancies	Jumlah Tenaga Kerja yang Ditempatkan Number of Accepted Workers
(1)	(2)	(3)	(4)
Alak	82	0	0
Maulafa	71	0	0
Oebobo	87	0	0
Kota Raja	68	0	0
Kelapa Lima	83	0	0
Kota lama	39	0	0
Kota Kupang Kupang Municipality	430	0	0

Catatan/Note: ...

Sumber/Source: Dinas Tenaga Kerja dan Transmigrasi Kota Kupang/Labor and Transmigration Service of Kupang Municipality

Tabel 3.2.15
Table

Pencari Kerja Terdaftar, Lowongan Kerja Terdaftar, dan Penempatan/Pemenuhan Tenaga Kerja Menurut Kecamatan dan Jenis Kelamin (Laki-laki+Perempuan) di Kota Kupang, 2022
Number of Registered Job Applicants, Registered Job Vacancies, and Placement of Workers By Subdistrict and Sex (Male+Female) in Kupang Municipality, 2022

Kecamatan Subdistrict	Pencari Kerja Terdaftar Number of Registered Job Applicants	Lowongan Kerja Terdaftar Registered Job Vacancies	Jumlah Tenaga Kerja yang Ditempatkan Number of Accepted Workers
(1)	(2)	(3)	(4)
Alak	254	0	0
Maulafa	146	0	0
Oebobo	175	0	0
Kota Raja	164	0	0
Kelapa Lima	148	0	0
Kota lama	98	0	0
Kota Kupang Kupang Municipality	985	0	0

Catatan/Note: ...

Sumber/Source: Dinas Tenaga Kerja dan Transmigrasi Kota Kupang/Labor and Transmigration Service of Kupang Municipality

FASILITAS PENDIDIKAN KOTA KUPANG 2022



149
SEKOLAH DASAR

58
SEKOLAH MENENGAH
PERTAMA

42
SEKOLAH MENENGAH
ATAS



TERDAPAT 144 GURU YANG MENGAJAR DI SEKOLAH
LUAR BIASA (SLB) NEGERI DAN SWASTA DI
KOTA KUPANG TAHUN 2022

PENJELASAN TEKNIS

1. **Tidak/belum pernah sekolah** adalah mereka yang tidak pernah atau belum pernah terdaftar dan tidak pernah atau belum pernah aktif mengikuti pendidikan di suatu jenjang pendidikan formal. Termasuk juga yang tamat/belum tamat taman kanak-kanak tetapi tidak melanjutkan ke sekolah dasar.
2. **Masih bersekolah** adalah mereka yang terdaftar dan aktif mengikuti pendidikan formal dan non formal (Paket A, B, atau C), baik pendidikan dasar, menengah maupun pendidikan tinggi. Bagi mahasiswa yang sedang cuti dianggap masih bersekolah.
3. **Tidak bersekolah lagi** adalah mereka yang pernah terdaftar dan aktif mengikuti pendidikan di suatu jenjang pendidikan formal dan non formal (paket A, B, atau C), tetapi pada saat pencacahan tidak lagi terdaftar dan tidak aktif mengikuti pendidikan.
4. **Tamat sekolah** adalah menyelesaikan pelajaran yang ditandai dengan lulus ujian akhir pada kelas atau tingkat terakhir suatu jenjang pendidikan di sekolah negeri maupun swasta dengan mendapatkan tanda tamat belajar/ijazah.

TECHNICAL NOTES

1. **Never/Not yet attending school** is someone who has never attend or never been registered in a formal education, such as primary, secondary, and tertiary education. Those who just completed kindergarten are considered as never attended school.
2. **Attending school** is someone who is currently attending primary, secondary, or tertiary education, including package A, package B, or package C.
3. **Not attending school anymore** is someone who is not currently attending school (formal and non formal education)
4. **Completed particular level of education** is someone who has completed particular level of education in private or public school by owning certificate.

5. **Dapat membaca dan menulis** artinya dapat membaca dan menulis kata-kata/ kalimat sederhana dengan suatu aksara tertentu.
6. **Sekolah** adalah lembaga pendidikan formal yang dimulai dari pendidikan dasar, menengah, dan tinggi. Pendidikan yang dicatat adalah pendidikan formal berdasar kurikulum Kementerian Pendidikan Nasional, termasuk pendidikan yang diselenggarakan oleh pondok pesantren dengan memakai kurikulum Kementerian Pendidikan Nasional, seperti Madrasah Ibtidaiyah (MI), Madrasah Tsanawiyah (MTs), dan Madrasah Aliyah (MA). Pondok pesantren/madrasah diniyah adalah sekolah yang tidak memakai kurikulum dari Kementerian Pendidikan Nasional.
7. **Rumah Sakit** adalah tempat pemeriksaan dan perawatan kesehatan, biasanya berada di bawah pengawasan dokter/ tenaga medis, termasuk rumah sakit khusus seperti rumah sakit perawatan paru-paru dan RS jantung.
5. **Able to read and write** is the ability to read and write at least a simple sentence.
6. **School** is an education institution starting from primary, secondary, and tertiary education. The education data recorded in the survey covering data on formal education based on the curriculum set up by Ministry of National Education including education carried out by Muslim Boarding School (Pondok Pesantren) implementing the Ministry of National Education curriculum, such as Madrasah Ibtidaiyah (Islamic Primary School), Madrasah Tsanawiyah (Islamic Junior High School), and Madrasah Aliyah (Islamic Senior High School). Pondok pesantren/ madrasah diniyah (Islamic boarding school/ Islamic school) is school which does not implement curriculum from the Ministry of National Education.
7. **Hospital** is a place for health check, usually controlled/ supervised by doctor/ medical personel. Including in this category are special hospital such Lung Hospital and Coronary Hospital.

- 8. Rumah Sakit Bersalin/Rumah Bersalin** adalah rumah sakit yang dilengkapi dengan fasilitas untuk melahirkan, pemeriksaan kehamilan, pemeriksaan ibu dan anak serta berada di bawah pengawasan dokter dan atau bidan senior.
- 8. *Maternal Hospital/Maternal Health Care Centre*** is a hospital completed with health facilities for birth delivery, pregnancy check and consultation, and post-natal check, under the supervision of doctor and or senior midwives.
- 9. Poliklinik** adalah tempat pemeriksaan kesehatan, biasanya tanpa fasilitas perawatan menginap, berada di bawah pengawasan dokter/ tenaga medis, tidak termasuk klinik yang terdapat di puskesmas/ rumah sakit. Poliklinik yang karena satu dan lain hal menyediakan tempat perawatan menginap, tetap digolongkan kedalam poliklinik (bukan rumah sakit)
- 9. *Polyclinic*** is a place for health check and consultation usually under the control of doctor/ medical personnel without in-patient facilities, excluding clinic located in the public health center (Puskesmas)/ hospital. In the case of polyclinic that provides in-patient facilities due to a special reason, it remains to be classified as a polyclinic (not hospital).
- 10. Puskesmas (Pusat Kesehatan Masyarakat)** adalah unit pelayanan kesehatan milik pemerintah yang bertanggung jawab terhadap pelayanan kesehatan masyarakat untuk wilayah kecamatan, sebagian kecamatan atau kelurahan (misal di DKI Jakarta). Tim Puskesmas sesuai jadwal dapat melakukan kegiatan Puskesmas Keliling ke tempat-tempat tertentu dalam wilayah kerjanya, untuk mendekatkan pelayanan dengan masyarakat.
- 10. *Public Health Center (PHC)*** is a health center provided by government that is responsible for the delivery health services to the community at the sub-Subdistrict level, part of sub-Subdistrict or village (e.g. in DKI Jakarta). Officials in the PHC as scheduled can provide health services in their working areas in the effort of closing their services to the community through Mobile PHC program.

- 11. Puskesmas Pembantu (Pustu)** yaitu unit pelayanan kesehatan masyarakat yang membantu kegiatan Puskesmas di sebagian dari wilayah kerja. Pada beberapa daerah balai pengobatan telah berubah fungsi menjadi Pustu walaupun papan nama masih tertulis balai pengobatan.
- 12. Apotik** adalah tempat penjualan obat yang mempunyai izin operasi dari Departemen Kesehatan, u.p. Ditjen POM, di bawah pengawasan apoteker.
- 13. Imunisasi** adalah memasukan kuman atau racun penyakit tertentu yang sudah dilemahkan (vaksin) ke dalam tubuh dengan cara disuntik atau diminum (diteteskan dalam mulut) dengan maksud agar terjadi kekebalan tubuh
- 14. Keluhan Kesehatan** adalah keadaan seseorang yang mengalami gangguan kesehatan atau kejiwaan, baik karena penyakit akut, penyakit kronis, kecelakaan, kriminal atau hal lain.
- 15. Mengobati sendiri** adalah upaya oleh art/keluarga dengan melakukan pengobatan sendiri tanpa datang ke tempat fasilitas kesehatan atau memanggil dokter/petugas kesehatan ke
- 11. Subsidiary Public Health Centre** is a health facility that assists the Public Health Centre in its part of working area. In several regions, health check points (Balai Pengobatan) has changes their status into Subsidiary Public Health Centre, although their sign written in the board remains unchanged.
- 12. Pharmacy** is a place of selling medicines having permit operation from the Departemen of Health, through Directorate General for Food and Medicine Supervision, under the control of pharmacist
- 13. Immunization** is putting enervated microbe of a certain disease into human body by injection or drinking (dropping into mouth) to make the body immune to that disease.
- 14. Health Complaint** is a condition where a person has health or mental problems because of acute illness, chronically illness, accident, crimes, or others
- 15. Self Treatment** is an effort of household members/family to have a health treatment by themselves without visiting health facilities or a doctor/health personnel (for instance, by taking

rumahnya (misal minum obat modern, jamu, kerokan, kompres, kop, pijat) agar sembuh atau menjadi lebih ringan keluhan kesehatannya.

modern medicine, herb medicine, chief with a coin, compress, cupping suction, massage) in order to recover from illness or reduce the health complaint

<https://kupangkota.bps.go.id>

ULASAN**DESCRIPTION****Pendidikan**

Angka partisipasi murni Kota Kupang pada jenjang pendidikan SD yaitu sebesar 92,14, untuk jenjang SMP sebesar 73,23, dan SMA sederajat sebesar 66,27. Angka partisipasi murni menunjukkan seberapa banyak penduduk usia sekolah yang memanfaatkan fasilitas pendidikan sesuai pada jenjang pendidikannya.

Berdasarkan Susenas 2022, persentase penduduk berumur 15 tahun keatas yang tidak punya ijazah SD sebesar 4,07 persen.

Kesehatan

Pada tahun 2021, jumlah Rumah Sakit di Kota Kupang adalah 11 Rumah Sakit. Jumlah Puskesmas di Kota Kupang adalah 13 Puskesmas.

Keagamaan

Menurut Hasil Sensus Penduduk 2010 mayoritas penduduk Kota Kupang beragama Kristen protestan yaitu 63,54 persen dari total seluruh penduduk Kota Kupang, diikuti oleh pemeluk agama Kristen Katolik sebesar 21,77 persen.

Kriminalitas

Jumlah kejahatan yang terjadi selama tahun 2022 yang ditangani oleh Polres Kupang Kota sebanyak 874 kejahatan dengan jumlah tingkat penyelesaian kejahatan sebesar 63,60 persen.

Education

Net Enrollment Rate of Kupang Municipality by educational level is 92,14 for elementary school level, 73,23 for Junior high school level, and 66,27 for senior high school. The net enrollment rate indicates how many school-age population are using educational facilities according to their level of education.

Based on Susenas 2022, population percentage of 15 years old and over who don't have elementary school certificate is 4,07 percent.

Health

In 2021, the number of hospitals in Kupang Municipality was 11 hospitals. The number of Public Health Centre was 13.

Religion

Based on Population Cencus 2010 the majority of the population of Kupang Municipality is Christian Protestant, 63,54 percent of the total population of Kupang Municipality, followed by Catholic Christians by 21,77 percent.

Crime

The total crimes happened during 2022 handled by Resort Police of Kupang Municipality amounts to 874 crimes with avarage percentage of crime clearance is 63,60 percent.

Kemiskinan

Garis kemiskinan kota Kupang tahun 2022 sebesar 648.982 rupiah/kapita/bulan. Nilai IPM Kota Kupang Tahun 2022 sebesar 80,20 meningkat sebesar 0,46 bila dibanding tahun 2021.

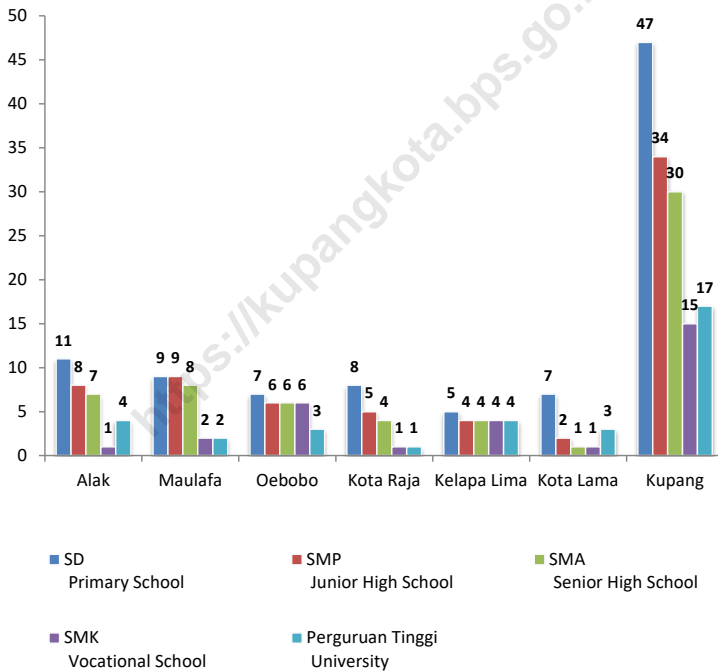
Poverty

Poverty line of Kupang Municipality in 2022 are 648.982 rupiahs/capita/month. The Human Development Index Kupang Municipality in 2022 was 80,20 increased by 0,46 compared to 2021.

<https://kupangkota.bps.go.id>

Gambar 4.1
Figures

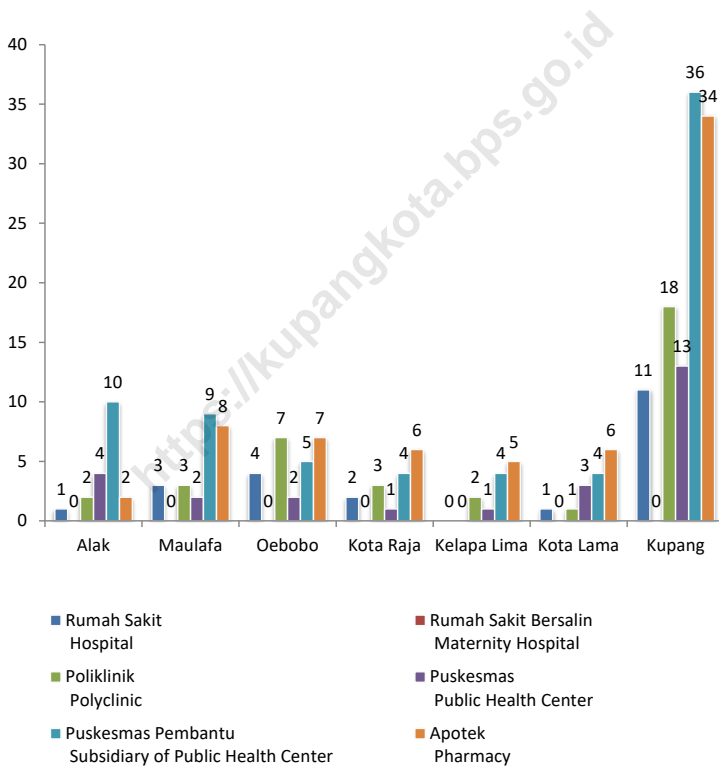
Jumlah Kelurahan yang Memiliki Fasilitas Sekolah Menurut Kecamatan dan Tingkat Pendidikan di Kota Kupang, 2021
Number of Villages Having Educational Facilities by Subdistrict and Educational Level in Kupang Municipality, 2021



Sumber/Source: BPS, Pendataan Potensi Desa (Podes)/BPS-Statistics Indonesia, Village Potential Data Collecting

Gambar 4.2
Figures

Jumlah Kelurahan Yang Memiliki Sarana Kesehatan Menurut Kecamatan di Kota Kupang, 2021
Number of Villages Having Health Facilities by Subdistrict in Kupang Municipality, 2021



Sumber/Source: BPS, Pendataan Potensi Desa (Podes)/BPS-Statistics Indonesia, Village Potential Data Collecting

4.1 PENDIDIKAN EDUCATION

**Tabel
Table** 4.1.1

**Jumlah Sekolah dan Murid Taman Kanak-Kanak (TK)
di Bawah Kementerian Pendidikan dan Kebudayaan
Menurut Kecamatan di Kota Kupang, 2021/2022 dan
2022/2023**

*Number of Schools and Students in Kindergarten Under The
Ministry of Education and Culture by Subdistrict in Kupang
Municipality, 2021/2022 and 2022/2023*

Kecamatan Subdistrict	Sekolah/Schools					
	Negeri/Public		Swasta/Private		Jumlah/Total	
	2021/2022	2022/2023	2021/2022	2022/2023	2021/2022	2022/2023
(1)	(2)	(3)	(4)	(5)	(6)	(7)
Alak	1	1	18	19	19	20
Maulafa	-	-	27	8	27	8
Oebobo	-	-	27	12	27	12
Kota Raja	1	1	17	18	18	19
Kelapa Lima	1	1	8	26	9	27
Kota Lama	-	-	12	28	12	28
Kota Kupang Kupang Municipality	3	3	109	111	112	114

Lanjutan Tabel/*Continued Table 4.1.1*

Kecamatan Subdistrict	Guru/Teachers					
	Negeri/Public		Swasta/Private		Jumlah/Total	
	2021/2022	2022/2023	2021/2022	2022/2023	2021/2022	2022/2023
(1)	(8)	(9)	(10)	(11)	(12)	(13)
Alak	4	6	67	78	71	84
Maulafa	-	-	103	32	103	32
Oebobo	-	-	126	59	126	59
Kota Raja	14	19	74	90	88	109
Kelapa Lima	4	6	33	110	37	116
Kota Lama	-	-	54	146	54	146
Kota Kupang Kupang Municipality	22	31	457	515	479	546

Lanjutan Tabel/*Continued Table 4.1.1*

Kecamatan Subdistrict	Murid/Students					
	Negeri/Public		Swasta/Private		Jumlah/Total	
	2021/2022	2022/2023	2021/2022	2022/2023	2021/2022	2022/2023
(1)	(14)	(15)	(16)	(17)	(18)	(19)
Alak	41	46	567	585	608	631
Maulafa	-	-	826	310	826	310
Oebobo	-	-	942	401	942	401
Kota Raja	104	122	612	739	716	861
Kelapa Lima	33	38	268	874	301	912
Kota Lama	-	-	386	1 170	386	1 170
Kota Kupang Kupang Municipality	178	206	3 601	4 079	3 779	4 285

Catatan/Note: ¹ Jumlah guru termasuk kepala sekolah dan guru/*The total of teachers including headmaster and teacher*
 Sumber/Source: Kementerian Pendidikan dan Kebudayaan, Data Semester Ganji/*Ministry of Educations and Culture, Odd semester report data*

Tabel
Table 4.1.2

Jumlah Sekolah, Guru, dan Murid Raudatul Athfal (RA) di Bawah Kementerian Agama Menurut Kecamatan di Kota Kupang, 2021/2022 dan 2022/2023
Number of Schools, Teachers, and Students in Raudatul Athfal (RA) Under The Ministry of Religious Affairs by Subdistrict in Kupang Municipality, 2021/2022 and 2022/2023

Kecamatan Subdistrict	2021/2022		
	Sekolah Schools	Guru Teachers	Murid Students
(1)	(2)	(3)	(4)
Alak	1	4	37
Maulafa	-	-	-
Oebobo	-	-	-
Kota Raja	-	-	-
Kelapa Lima	4	20	143
Kota Lama	1	3	26
Kota Kupang Kupang Municipality	6	27	206

Lanjutan Tabel/*Continued Table* 4.1.2

Kecamatan <i>Subdistrict</i>	2022/2023		
	Sekolah <i>Schools</i>	Guru <i>Teachers</i>	Murid <i>Students</i>
(1)	(5)	(6)	(7)
Alak	1	6	44
Maulafa	-	-	-
Oebobo	-	-	-
Kota Raja	-	-	-
Kelapa Lima	4	18	166
Kota Lama	1	3	16
Kota Kupang <i>Kupang Municipality</i>	6	27	226

Catatan/*Note*: Seluruh Raudatul Athfal (RA) berstatus swasta/*All Raudatul Athfal (RA) are private*
 Sumber/*Source*: Kementerian Agama, Data Semester Ganjil/*Ministry of Religious Affairs, Odd semester report data*

Tabel
Table 4.1.3

Jumlah Sekolah, Guru, dan Murid Sekolah Dasar (SD) di Bawah Kementerian Pendidikan dan Kebudayaan Menurut Kecamatan di Kota Kupang, 2021/2022 dan 2022/2023

Number of Schools, Teachers, and Students in Primary Schools Under The Ministry of Education and Culture by Subdistrict in Kupang Municipality, 2021/2022 and 2022/2023

Kecamatan Subdistrict	Sekolah/Schools					
	Negeri/Public		Swasta/Private		Jumlah/Total	
	2021/2022	2022/2023	2021/2022	2022/2023	2021/2022	2022/2023
(1)	(2)	(3)	(4)	(5)	(6)	(7)
Alak	18	18	9	9	27	27
Maulafa	19	20	13	12	32	32
Oebobo	11	11	14	14	25	25
Kota Raja	14	14	14	15	28	29
Kelapa Lima	11	11	7	7	18	18
Kota Lama	11	11	7	7	18	18
Kota Kupang Kupang Municipality	84	85	64	64	148	149

Lanjutan Tabel/*Continued Table* 4.1.3

Kecamatan <i>Subdistrict</i>	Guru ¹ / <i>Teachers</i> ¹					
	Negeri/ <i>Public</i>		Swasta/ <i>Private</i>		Jumlah/ <i>Total</i>	
	2021/2022	2022/2023	2021/2022	2022/2023	2021/2022	2022/2023
(1)	(8)	(9)	(10)	(11)	(12)	(13)
Alak	317	328	70	76	387	404
Maulafa	389	408	168	177	557	585
Oebobo	229	232	253	268	482	500
Kota Raja	230	234	165	180	395	414
Kelapa Lima	282	285	79	72	361	357
Kota Lama	195	188	101	99	296	287
Kota Kupang <i>Kupang Municipality</i>	1 642	1 675	836	872	2 478	2 547

Lanjutan Tabel/*Continued Table 4.1.3*

Kecamatan Subdistrict	Murid/Students					
	Negeri/Public		Swasta/Private		Jumlah/Total	
	2021/2022	2022/2023	2021/2022	2022/2023	2021/2022	2022/2023
(1)	(14)	(15)	(16)	(17)	(18)	(19)
Alak	5 408	5 491	1 179	1 248	6 587	6 739
Maulafa	6 655	6 946	2 581	2 600	9 236	9 546
Oebobo	4 316	3 886	4 231	4 436	8 547	8 322
Kota Raja	4 021	4 032	2 770	2 658	6 791	6 690
Kelapa Lima	4 899	4 830	847	911	5 746	5 741
Kota Lama	2 707	2 646	1 413	1 384	4 120	4 030
Kota Kupang Kupang Municipality	28 006	27 831	13 021	13 237	41 027	41 068

Catatan/Note: ¹ Jumlah guru termasuk kepala sekolah dan guru/*The total of teachers including headmaster and teacher*
 Sumber/Source: Kementerian Pendidikan dan Kebudayaan, Sistem Data Pokok Pendidikan, data semester ganjil/*Ministry of Educations and Culture, Basic Education Data System, odd semester report data*

Tabel 4.1.4 Jumlah Sekolah, Guru, dan Murid Madrasah Ibtidaiyah (MI) di Bawah Kementerian Agama Menurut Kecamatan di Kota Kupang, 2021/2022
Table 4.1.4 Number of Schools, Teachers, and Pupils in Madrasah Ibtidaiyah (MI) Under The Ministry of Religious Affairs by Subdistrict in Kupang Municipality, 2021/2022

Kecamatan Subdistrict	Sekolah/Schools					
	Negeri/ Public		Swasta/ Private		Jumlah/ Total	
	2021/2022	2022/2023	2021/2022	2022/2023	2021/2022	2022/2023
(1)	(2)	(3)	(4)	(5)	(6)	(7)
Alak	-	-	2	2	2	2
Maulafa	-	-	1	1	1	1
Oebobo	-	-	-	-	-	-
Kota Raja	-	-	1	1	1	1
Kelapa Lima	-	-	2	2	2	2
Kota Lama	-	-	-	-	-	-
Kota Kupang Kupang Municipality	-	-	6	6	6	6

Lanjutan Tabel/*Continued Table 4.1.4*

Kecamatan Subdistrict	Guru/Teachers					
	Negeri/ Public		Swasta/ Private		Jumlah/ Total	
	2021/2022	2022/2023	2021/2022	2022/2023	2021/2022	2022/2023
(1)	(8)	(9)	(10)	(11)	(12)	(13)
Alak	-	-	32	34	32	34
Maulafa	-	-	20	25	20	25
Oebobo	-	-	-	-	-	-
Kota Raja	-	-	20	20	20	20
Kelapa Lima	-	-	34	39	34	39
Kota Lama	-	-	-	-	-	-
Kota Kupang Kupang Municipality	-	-	106	118	106	118

Lanjutan Tabel/*Continued Table 4.1.4*

Kecamatan Subdistrict	Murid/Students					
	Negeri/ Public		Swasta/ Private		Jumlah/ Total	
	2021/2022	2022/2023	2021/2022	2022/2023	2021/2022	2022/2023
(1)	(14)	(15)	(16)	(17)	(18)	(19)
Alak	-	-	596	679	596	679
Maulafa	-	-	269	295	269	295
Oebobo	-	-	-	-	-	-
Kota Raja	-	-	406	386	406	386
Kelapa Lima	-	-	520	548	520	548
Kota Lama	-	-	-	-	-	-
Kota Kupang Kupang Municipality	-	-	1 791	1 908	1 791	1 908

Catatan/Note:

Sumber/Source: Kementerian Agama, EMIS, Data Semester Ganjil/Ministry of Religious Affairs, EMIS, Odd semester report data

Tabel
Table 4.1.5

Jumlah Sekolah, Guru, dan Murid Sekolah Menengah Pertama (SMP) di Bawah Kementerian Pendidikan dan Kebudayaan Menurut Kecamatan di Kota Kupang, 2021/2022 dan 2022/2023
Number of Schools, Teachers, and Students in Junior High Schools Under The Ministry of Education and Culture by Subdistrict in Kupang Municipality, 2021/2022 and 2022/2023

Kecamatan Subdistrict	Sekolah/Schools					
	Negeri/Public		Swasta/Private		Jumlah/Total	
	2021/2022	2022/2023	2021/2022	2022/2023	2021/2022	2022/2023
(1)	(2)	(3)	(4)	(5)	(6)	(7)
Alak	5	5	3	3	8	8
Maulafa	6	6	10	10	16	16
Oebobo	2	2	14	14	16	16
Kota Raja	2	2	3	3	5	5
Kelapa Lima	4	4	4	4	8	8
Kota Lama	1	1	4	4	5	5
Kota Kupang Kupang Municipality	20	20	38	38	58	58

Lanjutan Tabel/*Continued Table 4.1.5*

Kecamatan Subdistrict	Guru ¹ /Teachers ¹					
	Negeri/Public		Swasta/Private		Jumlah/Total	
	2021/2022	2022/2023	2021/2022	2022/2023	2021/2022	2022/2023
(1)	(8)	(9)	(10)	(11)	(12)	(13)
Alak	202	200	13	22	215	222
Maulafa	259	277	121	119	380	396
Oebobo	165	162	192	218	357	380
Kota Raja	116	112	33	36	149	148
Kelapa Lima	260	262	33	32	293	294
Kota Lama	58	57	90	88	148	145
Kota Kupang Kupang Municipality	1 060	1 070	482	515	1 542	1 585

Lanjutan Tabel/*Continued Table 4.1.5*

Kecamatan Subdistrict	Murid/Students					
	Negeri/Public		Swasta/Private		Jumlah/Total	
	2021/2022	2022/2023	2021/2022	2022/2023	2021/2022	2022/2023
(1)	(14)	(15)	(16)	(17)	(18)	(19)
Alak	2 629	2 563	174	174	2 803	2 737
Maulafa	4 670	4 307	1 167	1 160	5 837	5 467
Oebobo	2 190	2 102	2 332	2 243	4 522	4 345
Kota Raja	1 785	1 716	467	468	2 252	2 184
Kelapa Lima	4 092	3 910	162	179	4 254	4 089
Kota Lama	736	600	825	728	1 561	1 328
Kota Kupang Kupang Municipality	16 102	15 198	5 127	4 952	21 229	20 150

Catatan/Note: ¹ Jumlah guru termasuk kepala sekolah dan guru/The total of teachers including headmaster and teacher
 Sumber/Source: Kementerian Pendidikan dan Kebudayaan, Sistem Data Pokok Pendidikan, data semester ganjil/Ministry of Educations and Culture, Basic Education Data System, odd semester report data

Tabel
Table 4.1.6

Jumlah Sekolah, Guru, dan Murid Madrasah Tsanawiyah (MTs) di Bawah Kementerian Agama Menurut Kecamatan di Kota Kupang, 2021/2022
Number of Schools, Teachers, and Pupils in Madrasah Tsanawiyah (MTs) Under The Ministry of Religious Affairs by Subdistrict in Kupang Municipality, 2021/2022

Kecamatan Subdistrict	Sekolah/Schools					
	Negeri/ Public		Swasta/ Private		Jumlah/ Total	
	2021/2022	2022/2023	2021/2022	2022/2023	2021/2022	2022/2023
(1)	(2)	(3)	(4)	(5)	(6)	(7)
Alak	1	1	-	-	1	1
Maulafa	-	-	-	-	-	-
Oebobo	-	-	1	1	1	1
Kota Raja	-	-	-	-	-	-
Kelapa Lima	-	-	-	-	-	-
Kota Lama	-	-	1	1	1	1
Kota Kupang Kupang Municipality	1	1	2	2	3	3

Lanjutan Tabel/*Continued Table 4.1.6*

Kecamatan Subdistrict	Guru/Teachers					
	Negeri/ Public		Swasta/ Private		Jumlah/ Total	
	2021/2022	2022/2023	2021/2022	2022/2023	2021/2022	2022/2023
(1)	(8)	(9)	(10)	(11)	(12)	(13)
Alak	62	58	-	-	62	58
Maulafa	-	-	-	-	-	-
Oebobo	-	-	27	29	27	29
Kota Raja	-	-	-	-	-	-
Kelapa Lima	-	-	-	-	-	-
Kota Lama	-	-	21	10	21	10
Kota Kupang Kupang Municipality	62	58	48	39	110	97

Lanjutan Tabel/*Continued Table 4.1.6*

Kecamatan Subdistrict	Murid/Students					
	Negeri/ Public		Swasta/ Private		Jumlah/ Total	
	2021/2022	2022/2023	2021/2022	2022/2023	2021/2022	2022/2023
(1)	(14)	(15)	(16)	(17)	(18)	(19)
Alak	677	643	-	-	677	643
Maulafa	-	-	-	-	-	-
Oebobo	-	-	200	202	200	202
Kota Raja	-	-	-	-	-	-
Kelapa Lima	-	-	-	-	-	-
Kota Lama	-	-	31	43	31	43
Kota Kupang Kupang Municipality	677	643	231	245	908	888

Catatan/Note:

Sumber/Source: Kementerian Agama, EMIS, Data Semester Ganjil/Ministry of Religious Affairs, EMIS, Odd semester report data

Tabel
Table 4.1.7

Jumlah Sekolah, Guru, dan Murid Sekolah Menengah Atas (SMA) di Bawah Kementerian Pendidikan dan Kebudayaan Menurut Kecamatan di Kota Kupang, 2021/2022 dan 2022/2023
Number of Schools, Teachers, and Students in Senior High Schools Under The Ministry of Education and Culture by Subdistrict in Kupang Municipality, 2021/2022 and 2022/2023

Kecamatan Subdistrict	Sekolah/Schools					
	Negeri/Public		Swasta/Private		Jumlah/Total	
	2021/2022	2022/2023	2021/2022	2022/2023	2021/2022	2022/2023
(1)	(2)	(3)	(4)	(5)	(6)	(7)
Alak	2	2	5	5	7	7
Maulafa	4	4	8	8	12	12
Oebobo	4	4	7	7	11	11
Kota Raja	-	-	5	5	5	5
Kelapa Lima	3	3	2	2	5	5
Kota Lama	-	-	2	2	2	2
Kota Kupang Kupang Municipality	13	13	29	29	42	42

Lanjutan Tabel/*Continued Table 4.1.7*

Kecamatan Subdistrict	Guru ¹ /Teachers ¹					
	Negeri/Public		Swasta/Private		Jumlah/Total	
	2021/2022	2022/2023	2021/2022	2022/2023	2021/2022	2022/2023
(1)	(8)	(9)	(10)	(11)	(12)	(13)
Alak	83	91	55	62	138	153
Maulafa	174	187	101	117	275	304
Oebobo	291	304	129	145	420	449
Kota Raja	-	-	58	87	58	87
Kelapa Lima	197	210	18	16	215	226
Kota Lama	-	-	76	83	76	83
Kota Kupang Kupang Municipality	745	792	437	510	1 182	1 302

Lanjutan Tabel/*Continued Table 4.1.7*

Kecamatan Subdistrict	Murid/Students					
	Negeri/Public		Swasta/Private		Jumlah/Total	
	2021/2022	2022/2023	2021/2022	2022/2023	2021/2022	2022/2023
(1)	(14)	(15)	(16)	(17)	(18)	(19)
Alak	1 116	1 090	386	442	1 502	1 532
Maulafa	2 603	2 758	771	702	3 374	3 460
Oebobo	4 484	4 385	1 124	1 192	5 608	5 577
Kota Raja	-	-	779	775	779	775
Kelapa Lima	3 282	3 305	85	88	3 367	3 393
Kota Lama	-	-	1 138	1 106	1 138	1 106
Kota Kupang Kupang Municipality	11 485	11 538	4 283	4 305	15 768	15 843

Catatan/Note: ¹ Jumlah guru termasuk kepala sekolah dan guru/*The total of teachers including headmaster and teacher*
 Sumber/Source: Kementerian Pendidikan dan Kebudayaan, Sistem Data Pokok Pendidikan, data semester ganjil/*Ministry of Educations and Culture, Basic Education Data System, odd semester report data*

Tabel
Table 4.1.8

Jumlah Sekolah, Guru, dan Murid Sekolah Menengah Kejuruan (SMK) di Bawah Kementerian Pendidikan dan Kebudayaan Menurut Kecamatan di Kota Kupang, 2021/2022 dan 2022/2023
Number of Schools, Teachers, and Students in Vocational High Schools Under The Ministry of Education and Culture by Subdistrict in Kupang Municipality, 2021/2022 and 2022/2023

Kecamatan Subdistrict	Sekolah/Schools					
	Negeri/Public		Swasta/Private		Jumlah/Total	
	2021/2022	2022/2023	2021/2022	2022/2023	2021/2022	2022/2023
(1)	(2)	(3)	(4)	(5)	(6)	(7)
Alak	1	...	1	...	2	...
Maulafa	1	...	-	...	1	...
Oebobo	2	...	5	...	7	...
Kota Raja	1	...	3	...	4	...
Kelapa Lima	3	...	5	...	8	...
Kota Lama	-	...	1	...	1	...
Kota Kupang Kupang Municipality	8	...	15	...	23	...

Lanjutan Tabel/*Continued Table 4.1.8*

Kecamatan Subdistrict	Guru ¹ /Teachers ¹					
	Negeri/Public		Swasta/Private		Jumlah/Total	
	2021/2022	2022/2023	2021/2022	2022/2023	2021/2022	2022/2023
(1)	(8)	(9)	(10)	(11)	(12)	(13)
Alak	34	...	6	...	40	...
Maulafa	24	...	-	...	24	...
Oebobo	187	...	62	...	249	...
Kota Raja	82	...	46	...	128	...
Kelapa Lima	304	...	69	...	373	...
Kota Lama	-	...	13	...	13	...
Kota Kupang Kupang Municipality	631	...	196	...	827	...

Lanjutan Tabel/*Continued Table 4.1.8*

Kecamatan Subdistrict	Murid/Students					
	Negeri/Public		Swasta/Private		Jumlah/Total	
	2021/2022	2022/2023	2021/2022	2022/2023	2021/2022	2022/2023
(1)	(14)	(15)	(16)	(17)	(18)	(19)
Alak	367	...	3	...	370	...
Maulafa	168	...	-	...	168	...
Oebobo	3 832	...	360	...	4 192	...
Kota Raja	2 116	...	327	...	2 443	...
Kelapa Lima	5 266	...	676	...	5 942	...
Kota Lama	-	...	72	...	72	...
Kota Kupang Kupang Municipality	11 749	...	1 438	...	13 187	...

Catatan/Note: ¹ Guru yang mengajar di 2 sekolah atau lebih dihitung di masing-masing sekolah. Jumlah guru termasuk kepala sekolah dan guru/*The teacher who taught in two schools or more counted in every school. The total of teachers including headmaster and teacher*

Sumber/Source: Kementerian Pendidikan dan Kebudayaan, Sistem Data Pokok Pendidikan, data semester ganjil/*Ministry of Educations and Culture, Basic Education Data System, odd semester report data*

Tabel
Table 4.1.9

**Jumlah Sekolah, Guru, dan Murid Madrasah Aliyah (MA)
di Bawah Kementerian Agama Menurut Kecamatan di
Kota Kupang, 2021/2022**
*Number of Schools, Teachers, and Pupils in Madrasah Aliyah
(MA) Under The Ministry of Religious Affairs by Subdistrict
in Kupang Municipality, 2021/2022*

Kecamatan Subdistrict	Sekolah/Schools					
	Negeri/ Public		Swasta/ Private		Jumlah/ Total	
	2021/2022	2022/2023	2021/2022	2022/2023	2021/2022	2022/2023
(1)	(2)	(3)	(4)	(5)	(6)	(7)
Alak	1	1	-	-	1	1
Maulafa	-	-	-	-	-	-
Oebobo	-	-	-	-	-	-
Kota Raja	-	-	-	-	-	-
Kelapa Lima	-	-	-	-	-	-
Kota Lama	-	-	-	-	-	-
Kota Kupang Kupang Municipality	1	1	-	-	1	1

Lanjutan Tabel/*Continued Table 4.1.9*

Kecamatan Subdistrict	Guru/Teachers					
	Negeri/ Public		Swasta/ Private		Jumlah/ Total	
	2021/2022	2022/2023	2021/2022	2022/2023	2021/2022	2022/2023
(1)	(8)	(9)	(10)	(11)	(12)	(13)
Alak	74	74	-	-	74	74
Maulafa	-	-	-	-	-	-
Oebobo	-	-	-	-	-	-
Kota Raja	-	-	-	-	-	-
Kelapa Lima	-	-	-	-	-	-
Kota Lama	-	-	-	-	-	-
Kota Kupang Kupang Municipality	74	74	-	-	74	74

Lanjutan Tabel/*Continued Table* 4.1.9

Kecamatan <i>Subdistrict</i>	Murid/Students					
	Negeri/ <i>Public</i>		Swasta/ <i>Private</i>		Jumlah/ <i>Total</i>	
	2021/2022	2022/2023	2021/2022	2022/2023	2021/2022	2022/2023
(1)	(14)	(15)	(16)	(17)	(18)	(19)
Alak	776	785	-	-	776	785
Maulafa	-	-	-	-	-	-
Oebobo	-	-	-	-	-	-
Kota Raja	-	-	-	-	-	-
Kelapa Lima	-	-	-	-	-	-
Kota Lama	-	-	-	-	-	-
Kota Kupang <i>Kupang Municipality</i>	776	785	-	-	776	785

Catatan/*Note*: ...Sumber/*Source*: Kementerian Agama, EMIS, Data Semester Ganjil/*Ministry of Religious Affairs, EMIS, Odd semester report data*

Tabel
Table 4.1.10

Jumlah Kelurahan yang Memiliki Fasilitas Sekolah Menurut Kecamatan dan Tingkat Pendidikan di Kota Kupang, 2020-2021
Number of Villages Having Educational Facilities by Subdistrict and Educational Level in Kupang Municipality, 2020-2021

Kecamatan Subdistrict	SD Primary School	
	2020	2021
(1)	(2)	(3)
Alak	11	11
Maulafa	9	9
Oebobo	7	7
Kota Raja	8	8
Kelapa Lima	5	5
Kota Lama	8	7
Kota Kupang Kupang Municipality	48	47

Lanjutan Tabel/*Continued Table* 4.1.10

Kecamatan <i>Subdistrict</i>	SMP <i>Junior High School</i>	
	2020	2021
(1)	(5)	(6)
Alak	8	8
Maulafa	9	9
Oebobo	7	6
Kota Raja	4	5
Kelapa Lima	4	4
Kota Lama	3	2
Kota Kupang <i>Kupang Municipality</i>	35	34

Lanjutan Tabel/*Continued Table* 4.1.10

Kecamatan Subdistrict	SMA Senior High School	
	2020	2021
(1)	(8)	(9)
Alak	6	7
Maulafa	8	8
Oebobo	7	6
Kota Raja	4	4
Kelapa Lima	4	4
Kota Lama	1	1
Kota Kupang Kupang Municipality	30	30

Lanjutan Tabel/*Continued Table* 4.1.10

Kecamatan <i>Subdistrict</i>	SMK <i>Vocational School</i>	
	2020	2021
(1)	(11)	(12)
Alak	2	1
Maulafa	1	2
Oebobo	6	6
Kota Raja	1	1
Kelapa Lima	3	4
Kota Lama	2	1
Kota Kupang <i>Kupang Municipality</i>	15	15

Lanjutan Tabel/*Continued Table* 4.1.10

Kecamatan <i>Subdistrict</i>	Perguruan Tinggi <i>University</i>	
	2020	2021
(1)	(14)	(15)
Alak	2	4
Maulafa	2	2
Oebobo	4	3
Kota Raja	1	1
Kelapa Lima	4	4
Kota Lama	2	3
Kota Kupang <i>Kupang Municipality</i>	15	17

Catatan/*Note*: ¹ Desa pada tabel ini termasuk Unit Permukiman Transmigrasi (UPT) yang masih dibina oleh kementerian terkait dan nagari di Provinsi Sumatera Barat/*Villages in this table include Transmigration Settlement Unit which is still fostered by the relevant ministries and the nagari in the Province of Sumatera Barat*

Sumber/*Source*: BPS, Pendataan Potensi Desa (Podes)/ *BPS-Statistics Indonesia, Village Potential Data Collection*

Tabel
Table 4.1.11**Jumlah Fakultas, Jurusan dan Mahasiswa pada Perguruan Tinggi di Kota Kupang 2022**
Number of Faculty, Field and Students From University in Kupang Municipality, 2022

Universitas/Akademi <i>University/Academy</i>	Fakultas <i>Faculty</i>	Jumlah <i>Total</i>	
		Jurusan <i>Field</i>	Mahasiswa <i>Students</i>
(1)	(2)	(3)	(4)
Universitas Nusa Cendana	10	61	36 559
Univ. Katholik Widya Mandira	7	21	7 136
Univ. Kristen Artha Wacana	6	13	5 450
Univ. Muhammadiyah	6	16	4 977
Akademi Teknik Kupang	1	1	471
STIE Oemathonis Kupang	1	2	516
Akademi Pekerjaan Sosial Kupang	1	1	65
Akademi Keuangan dan Perbankan Efata Kupang	-	1	67
Universitas San Pedro	3	10	528
STIBA Cakrawala Nusantara Kupang	-	1	12
STIKOM Uyelindo Kupang	-	3	1 113

Lanjutan Tabel/*Continued Table 4.1.11*

Universitas/Akademi University/Academy	Fakultas Faculty	Jumlah Total Jurusan Field	Mahasiswa Students
(1)	(2)	(3)	(4)
Politeknik Pertanian Negeri Kupang	5	14	4 180
Politeknik Negeri Kupang	-	6	8 327
Universitas Citra Bangsa	3	11	3 645
Sekolah Tinggi Ilmu Kesehatan Nusantara			
Universitas Terbuka (UPBJJ Kupang)	4	14	9 478
Akademi Pariwisata Kupang	-	2	115
Sekolah Tinggi Ilmu Manajemen	1	1	320

Catatan/Note: ...

Sumber/Source: Perguruan Tinggi Masing-masing/ From each University

Tabel 4.1.12
Table

**Jumlah Dosen pada Perguruan Tinggi di Kota Kupang
2022**
**Number of Lecturer from University in Kupang Municipality,
2022**

Universitas/Akademi <i>University/Academy</i>	Dosen <i>Lecturer</i>		Jumlah <i>Total</i>
	Tetap <i>Permanent</i>	Tidak Tetap <i>Temporary</i>	
(1)	(2)	(3)	(4)
Universitas Nusa Cendana	871	101	972
Univ. Katholik Widya Mandira	246	9	255
Univ. Kristen Artha Wacana	149	8	157
Univ. Muhammadiyah	140	8	148
Akademi Teknik Kupang	8	21	29
STIE Oemathonis Kupang	18	3	21
Akademi Pekerjaan Sosial Kupang	11	-	11
Akademi Keuangan dan Perbankan Efata Kupang	6	4	10
Universitas San Pedro	43	8	51
STIBA Cakrawala Nusantara Kupang	6	-	6
STIKOM Uyelindo Kupang	29	3	32

Lanjutan Tabel/*Continued Table* 4.1.12

Universitas/Akademi <i>University/Academy</i>	Dosen <i>Lecturer</i>		Jumlah <i>Total</i>
	Tetap <i>Permanent</i>	Tidak Tetap <i>Temporary</i>	
(1)	(2)	(3)	(4)
Politeknik Pertanian Negeri Kupang	162	0	162
Politeknik Negeri Kupang	195	16	211
Universitas Citra Bangsa	90	5	95
Sekolah Tinggi Ilmu Kesehatan Nusantara	27	3	30
Universitas Terbuka (UPBJJ Kupang)	7	-	7
Akademi Pariwisata Kupang	12	6	18
Sekolah Tinggi Ilmu Manajemen	12	1	13

Catatan/*Note*: ...Sumber/*Source*: Perguruan Tinggi Masing-masing/ *From each University*

Tabel 4.1.13 **Jumlah Lulusan pada Perguruan Tinggi di Kota Kupang, 2022**
Table 4.1.13 **Number of Graduated Students from University in Kupang Municipality, 2022**

Universitas/Akademi <i>University/Academy</i>	Lulusan <i>Graduated Students</i>			
	D2	D3	S1	≥ S2
(1)	(2)	(3)	(4)	(5)
Universitas Nusa Cendana	-	-	6074	148
Univ. Katholik Widya Mandira	-	-	525	28
Univ. Kristen Artha Wacana	-	-	1413	13
Univ. Muhammadiyah	-	-	827	-
Akademi Teknik Kupang	-	118	-	-
STIE Oemathonis Kupang	-	-	80	-
Akademi Pekerjaan Sosial Kupang	-	42	-	-
Akademi Keuangan dan Perbankan Efata Kupang	-	18	-	-
Universitas San Pedro	-	-	146	-
STIBA Cakrawala Nusantara Kupang	-	-	16	-
STIKOM Uyelindo Kupang	-	25	103	-

Lanjutan Tabel/*Continued Table* 4.1.13

Universitas/Akademi <i>University/Academy</i>	Lulusan <i>Graduated Students</i>			
	D2	D3	S1	≥ S2
(1)	(2)	(3)	(4)	(5)
Politeknik Pertanian Negeri Kupang	-	461	228	-
Politeknik Negeri Kupang	-	455	861	-
Universitas Citra Bangsa	-	285	1 111	-
Sekolah Tinggi Ilmu Kesehatan Nusantara	-	32	73	45
Universitas Terbuka (UPBJJ Kupang)	-	-	2 246	2
Akademi Pariwisata Kupang	-	46	-	-
Sekolah Tinggi Ilmu Manajemen	-	-	115	-

Catatan/*Note*: ...

Sumber/*Source*: Perguruan Tinggi Masing-masing/ *From each University*

Tabel
Table 4.1.14

Jumlah Sekolah, Guru, dan Murid Sekolah Luar Biasa (SLB) Negeri dan Swasta Menurut Kecamatan di Kota Kupang, 2022
Number of Schools, Teachers, and Pupils of Special Public School and Special Private School by Subdistrict in Kupang Municipality, 2022

Kecamatan Subdistrict	SLB Negeri Special Public School		
	Sekolah Schools	Guru Teacher	Murid Students
(1)	(14)	(15)	(16)
Alak	-	-	-
Maulafa	-	-	-
Oebobo	-	-	-
Kota Raja	1	43	88
Kelapa Lima	2	101	179
Kota Lama	-	-	-
Kota Kupang Kupang Municipality	3	144	267

Lanjutan Tabel/*Continued Table* 4.1.14

Kecamatan <i>Subdistrict</i>	SLB Swasta <i>Special Private Elementary School</i>		
	Sekolah <i>Schools</i>	Guru <i>Teacher</i>	Murid <i>Students</i>
(1)	(14)	(15)	(16)
Alak	-	-	-
Maulafa	-	-	-
Oebobo	-	-	-
Kota Raja	-	-	-
Kelapa Lima	1	37	153
Kota Lama	-	-	-
Kota Kupang <i>Kupang Municipality</i>	1	37	153

Catatan/*Note*: Istilah SDLB, SMPLB, SMALB sudah disatukan dengan Istilah SLB/ *SDLB, SMPLB, SMALB have been combined into SLB*
 Sumber/*Source*: Dinas Pendidikan Provinsi Nusa Tenggara Timur/ *Public Education Service of Nusa Tenggara Timur Province*

Tabel 4.1.15
Table**Jumlah Siswa Peserta Ujian Akhir SD Menurut Kecamatan di Kota Kupang, 2022**
Number of Student as The Examinee in Primary School by Subdistrict in Kupang Municipality, 2022

Kecamatan Subdistrict	Laki-laki Male	Perempuan Female	Jumlah Total
(1)	(2)	(3)	(4)
Alak	588	520	1 108
Maulafa	745	697	1 442
Oebobo	652	640	1 292
Kota Raja	564	542	1 106
Kelapa Lima	455	485	940
Kota Lama	362	365	727
Kota Kupang Kupang Municipality	3 366	3 249	6 615

Catatan/Note: ...

Sumber/Source: Dinas Pendidikan Kota Kupang/ Public Education Service of Kupang Municipality

Tabel
Table 4.1.16**Jumlah Siswa Peserta Ujian Akhir Sekolah Menengah Pertama Menurut Kecamatan di Kota Kupang, 2022**
Number of Student as The Examinee in Junior High School by Subdistrict in Kupang Municipality, 2022

Kecamatan Subdistrict	Laki-laki Male	Perempuan Female	Jumlah Total
(1)	(2)	(3)	(4)
Alak	620	580	1 200
Maulafa	966	904	1 870
Oebobo	773	746	1 519
Kota Raja	451	429	880
Kelapa Lima	764	782	1 546
Kota Lama	333	310	643
Kota Kupang Kupang Municipality	3 907	3 751	7 658

Catatan/Note: ...

Sumber/Source: Dinas Pendidikan Kota Kupang/ Public Education Service of Kupang Municipality

Tabel 4.1.17
Table

**Persentase Penduduk Usia 7–24 Tahun Menurut
Kelompok Umur Sekolah dan Partisipasi Sekolah di Kota
Kupang, 2022**
*Percentage of Population Aged 7-24 Years by School Age
Group, and School Participation in Kupang Municipality,
2022*

Jenis Kelamin <i>Sex</i>	Tidak/Belum Pernah Sekolah <i>Never/Not Yet Attending School</i>	Partisipasi Sekolah <i>School Participation</i>	
		Masih Sekolah <i>Attending School</i>	Tidak Sekolah Lagi <i>Not Attending School Anymore</i>
(1)	(2)	(3)	(4)
Laki-laki <i>Male</i>	0,65	74,96	24,39
Perempuan <i>Female</i>	0,00	85,01	14,99
Laki-laki + Perempuan <i>Male + Female</i>	0,33	79,88	19,79

Catatan/Note: ...

Sumber/Source: Survei Sosial Ekonomi Nasional, Maret/ *National Socio Economic Survey, March*

Tabel 4.1.18 **Angka Partisipasi Murni (APM) Menurut Jenjang Pendidikan di Kota Kupang, 2022**
Table **Net Enrolment Rate by Educational Level in Kupang Municipality, 2022**

Jenjang Pendidikan <i>Educational Level</i>	APM <i>Net Enrollment Rate</i>
(1)	(2)
SD/MI <i>Elementary School</i>	92,14
SMP/MTs <i>Junior High School</i>	73,23
SMA/SMK/MA <i>Senior High School</i>	66,27

Catatan/Note: ...

Sumber/Source: Survei Sosial Ekonomi Nasional, 2020/ *National Socio Economic Survey, 2020*

Tabel
Table 4.1.19

Persentase Penduduk Berumur 15 Tahun ke Atas yang Melek Huruf Menurut Kelompok Umur di Kota Kupang, 2020
Percentage of Literate People Aged 15 Years and Over by Age Group in Kupang Municipality, 2020

Kelompok Umur Age Group	Melek Huruf Literate People	
	2021	2022
(1)	(2)	(3)
15–19	87,56	94,9
20–24	100	100
25–29	99,97	100
30–34	100	100
35–39	99,66	98,77
40–44	99,97	100
45–49	99,97	99,82
50+	99,02	99,68
15–24	99,98	100
15–44	99,93	99,79
15+	99,13	99,09
45+	96,55	97,42

Catatan/Note: ...

Sumber/Source: BPS, Survei Sosial Ekonomi Nasional (Susenas)/BPS-Statistics Indonesia, National Socioeconomic Survey

Tabel 4.1.20 **Persentase Penduduk Berumur 5 Tahun ke Atas Menurut Status Pendidikan dan Jenis Kelamin di Kota Kupang, 2022**
Percentage of Population Aged 5 Years and Over by Educational Status and Sex in Kupang Municipality, 2022

Status Pendidikan <i>Educational Status</i>	Laki-laki <i>Male</i>	Perempuan <i>Female</i>	Jumlah <i>Total</i>
(1)	(2)	(3)	(4)
Tidak/Belum Pernah Sekolah <i>Never/Not Yet Attended School</i>	3,77	1,57	2,68
Masih Bersekolah <i>Attending School</i>			
SD <i>Elementary School</i>	11,16	11,14	11,15
SMP <i>Junior High School</i>	4,49	5,48	4,98
SMA <i>Senior High School</i>	7,29	6,34	6,82
Perguruan Tinggi <i>University</i>	10,18	13,15	11,64
Tidak Bersekolah Lagi <i>Not Attending School Anymore</i>	63,11	62,33	62,72
Jumlah <i>Total</i>	100	100	100

Catatan/Note: ...

Sumber/Source: BPS, Survei Sosial Ekonomi Nasional (Susenas)/BPS-Statistics Indonesia, National Socioeconomic Survey

Tabel
Table 4.1.21**Persentase Penduduk Berumur 15 Tahun ke Atas Menurut
Ijazah Tertinggi yang Dimiliki dan Jenis Kelamin di Kota
Kupang, 2022**
*Percentage of Population Aged 15 Years and Over by Their
Highest Degree and Sex in Kupang Municipality, 2022*

Ijazah Tertinggi yang Dimiliki <i>Highest Degree</i>	Laki-laki <i>Male</i>	Perempuan <i>Female</i>	Jumlah <i>Total</i>
(1)	(2)	(3)	(4)
Tidak Punya Ijazah SD <i>Without Diploma</i>	5,02	3,10	4,07
SD/ MI <i>Primary School</i>	13,42	16,06	14,73
SMP/ Sederajat <i>Junior High School</i>	23,17	21,71	22,45
SMA/ Sederajat <i>Senior High School</i>	40,04	41,93	40,98
Diploma I dan Diploma II <i>Diploma I and Diploma II</i>	0,30	0,11	0,20
Akademi/ Diploma III <i>Academy/ Diploma III</i>	1,94	2,72	2,33
Profesi <i>Profession</i>	0,00	0,23	0,12
Diploma IV/ S1/S2/S3 <i>Diploma/ Bachelor/ Postgraduate</i>	16,13	14,14	15,14
Jumlah <i>Total</i>	100	100	100

Catatan/Note: ...

Sumber/Source: BPS, Survei Sosial Ekonomi Nasional (Susenas)/BPS-Statistics Indonesia, National Socioeconomic Survey

Tabel 4.1.22 **Persentase Penduduk Berumur 15 Tahun Ke Atas Menurut Kemampuan Membaca dan Menulis per Jenis Kelamin di Kota Kupang, 2022**
Percentage of Population Aged 15 Years and Over by Literacy and Sex in Kupang Municipality, 2022

Kemampuan Membaca dan Menulis <i>Literacy</i>	Laki-laki <i>Male</i>	Perempuan <i>Female</i>	Jumlah <i>Total</i>
(1)	(2)	(3)	(4)
Huruf Latin <i>Latin</i>	99,01	99,16	99,09
Huruf Arab <i>Arabic</i>	10,18	10,10	10,14
Huruf Lainnya <i>Others</i>	2,06	1,49	1,78

Catatan/Note: ...

Sumber/Source: BPS, Survei Sosial Ekonomi Nasional (Susenas)/BPS-Statistics Indonesia, National Socioeconomic Survey

4.2 KESEHATAN HEALTH

Tabel 4.2.1 **Jumlah Kelurahan Yang Memiliki Sarana Kesehatan Menurut Kecamatan di Kota Kupang, 2020-2021**
Number of Villages Having Health Facilities by Subdistrict in Kupang Municipality, 2020-2021

Kecamatan Subdistrict	Rumah Sakit Hospital	
	2020	2021
(1)	(2)	(3)
Alak	1	1
Maulafa	3	3
Oebobo	4	4
Kota Raja	1	2
Kelapa Lima	–	–
Kota Lama	1	1
Kota Kupang Kupang Municipality	10	11

Lanjutan Tabel/*Continued Table 4.2.1*

Kecamatan <i>Subdistrict</i>	Rumah Sakit Bersalin <i>Maternity Hospital</i>	
	2020	2021
(1)	(5)	(6)
Alak	–	–
Maulafa	–	–
Oebobo	–	–
Kota Raja	–	–
Kelapa Lima	–	–
Kota Lama	–	–
Kota Kupang <i>Kupang Municipality</i>	–	–

Lanjutan Tabel/*Continued Table 4.2.1*

Kecamatan <i>Subdistrict</i>	Poliklinik <i>Polyclinic</i>	
	2020	2021
(1)	(8)	(9)
Alak	2	2
Maulafa	1	3
Oebobo	6	7
Kota Raja	2	3
Kelapa Lima	3	2
Kota Lama	1	1
Kota Kupang <i>Kupang Municipality</i>	15	18

Lanjutan Tabel/*Continued Table 4.2.1*

Kecamatan <i>Subdistrict</i>	Puskesmas <i>Public Health Center</i>	
	2020	2021
(1)	(11)	(12)
Alak	3	4
Maulafa	2	2
Oebobo	2	2
Kota Raja	1	1
Kelapa Lima	1	1
Kota Lama	2	3
Kota Kupang <i>Kupang Municipality</i>	11	13

Lanjutan Tabel/*Continued Table* 4.2.1

Kecamatan <i>Subdistrict</i>	Puskesmas Pembantu <i>Subsidiary of Public Health Center</i>	
	2020	2021
(1)	(14)	(15)
Alak	10	10
Maulafa	8	9
Oebobo	5	5
Kota Raja	4	4
Kelapa Lima	3	4
Kota Lama	4	4
Kota Kupang <i>Kupang Municipality</i>	34	36

Lanjutan Tabel/*Continued Table* 4.2.1

Kecamatan <i>Subdistrict</i>	Apotek <i>Pharmacy</i>	
	2020	2021
(1)	(17)	(18)
Alak	3	2
Maulafa	6	8
Oebobo	7	7
Kota Raja	6	6
Kelapa Lima	5	5
Kota Lama	6	6
Kota Kupang <i>Kupang Municipality</i>	33	34

Catatan/*Note*: ...

Sumber/*Source*: BPS, Pendataan Potensi Desa (Podes)/BPS-Statistics Indonesia, Village Potential Data Collecting

Tabel
Table 4.2.2

Jumlah Pengidap Penyakit HIV dan AIDS per Jenis Kelamin di Kota Kupang, 2016-2022
Number of People with HIV Disease and AIDS by Sex in Kupang Municipality, 2016-2022

Tahun Year	Jumlah Pengidap Penyakit HIV dan AIDS Number of People with HIV and AIDS		
	Laki-laki Male	Perempuan Female	Jumlah Total
(1)	(2)	(3)	(4)
2016	593	422	1 015
2017	753	515	1 268
2018	837	569	1 406
2019	947	626	1 573
2020	1 016	676	1 692
2021	1 057	691	1 748
2022	1 197	737	1 934

Catatan/Note: Jumlah pengidap adalah kumulatif dari tahun sebelumnya/ Number of people with HIV/AIDS are cumulative from previous years

Sumber/Source: Komisi Penanggulangan AIDS Kota Kupang/ National AIDS Commission of Kupang

Tabel 4.2.3 Jumlah Pengidap Penyakit HIV dan AIDS di Kota Kupang, 2016-2022
Table *Number of People with HIV Disease and AIDS in Kupang Municipality, 2016-2022*

Tahun Year	Jumlah Pengidap Penyakit HIV dan AIDS Number of People with HIV and AIDS		
	HIV	AIDS	Jumlah Total
(1)	(2)	(3)	(4)
2016	708	307	1 015
2017	876	392	1 268
2018	985	421	1 406
2019	1 114	459	1 573
2020	1 223	469	1 692
2021	1 273	475	1 748
2022	1 444	490	1 934

Catatan/Note: Jumlah pengidap adalah kumulatif dari tahun sebelumnya/ *Number of people with HIV/AIDS are cumulative from previous years*

Sumber/Source: Komisi Penanggulangan AIDS Kota Kupang/ *National AIDS Commission of Kupang*

Tabel
Table 4.2.4

**Jumlah Klinik Keluarga Berencana (KKB) dan Pos
Pelayanan Keluarga Berencana Desa (PPKBD) Menurut
Kecamatan di Kota Kupang, 2021-2022**
*Number of Family Planning Clinics and Village Family
Planning Service Units by Subdistrict in Kupang
Municipality, 2021-2022*

Kecamatan Subdistrict	KKB Family Planning Clinics		PPKBD Village Family Planning Service Units	
	2021	2022	2021	2022
(1)	(2)	(3)	(4)	(5)
Alak	17	15	12	12
Maulafa	14	16	9	9
Oebobo	20	21	7	7
Kota Raja	14	16	8	8
Kelapa Lima	14	16	5	5
Kota Lama	10	10	10	10
Kota Kupang Kupang Municipality	89	94	51	51

Catatan/Note: ...

Sumber/Source: Dinas Pengendalian Penduduk dan Keluarga Berencana Kota Kupang/ Family Planning Coordinating Board of Kupang Municipality

Tabel 4.2.5 Jumlah Pasangan Usia Subur dan Peserta KB Aktif Menurut Kecamatan di Kota Kupang, 2022
Table Number of Childbearing Age Couples and Family Planning Participants by Subdistrict in Kupang Municipality, 2022

Kecamatan Subdistrict	Jumlah PUS Couples of Childbearing Age	Peserta KB Aktif Family Planning Participants			
		IUD Intrauterine Device	MOW Tubectomy	MOP Vasektomy	Kondom Condom
(1)	(2)	(3)	(4)	(5)	(6)
Alak	8 675	411	217	17	66
Maulafa	10 292	493	916	16	58
Oebobo	6 119	310	281	4	59
Kota Raja	4 085	257	371	15	12
Kelapa Lima	6 056	390	285	12	16
Kota Lama	2 628	115	133	3	11
Kota Kupang Kupang Municipality	37 855	1 976	2 203	67	222

Lanjutan Tabel/*Continued Table 4.2.5*

Kecamatan <i>Subdistrict</i>	Peserta KB Aktif <i>Family Planning Participants</i>			Jumlah <i>Total</i>
	Implan <i>Implants</i>	Suntikan <i>Injection</i>	Pil <i>Pill</i>	
(1)	(7)	(8)	(9)	(10)
Alak	917	2 029	413	4 070
Maulafa	866	2 000	256	4 605
Oebobo	410	1 115	199	2 378
Kota Raja	376	731	146	1 908
Kelapa Lima	719	2 052	201	3 675
Kota Lama	115	498	62	937
Kota Kupang <i>Kupang Municipality</i>	3 403	8 425	1 277	17 573

Catatan/*Note*: ...Sumber/*Source*: Dinas Pengendalian Penduduk dan Keluarga Berencana Kota Kupang/*Family Planning Coordinating Board of Kupang Municipality*

4.3 AGAMA DAN SOSIAL LAINNYA
RELIGION AND OTHER SOCIAL AFFAIRS

Tabel 4.3.1 **Jumlah Penduduk Menurut Kecamatan dan Agama yang Dianut di Kota Kupang Berdasarkan Hasil Sensus Penduduk 2010**
Population by Subdistrict and Religion in Kupang Based on Population Cencus 2010

Kecamatan Subdistrict	Islam Moslem	Protestan Christian	Katolik Catholic	Hindu Hindu	Budha Buddha	Konghucu dan Lainnya Konghucu and Othesr
(1)	(2)	(3)	(4)	(5)	(6)	(7)
Alak	10 837	35 951	4 296	137	7	2
Maulafa	4 453	45 448	15 619	321	4	6
Oebobo	5 614	35 606	6 294	345	12	5
Kota Raja	10 097	43 323	25 691	532	28	4
Kelapa Lima	9 043	14 653	6 238	219	24	19
Kota Lama	7 381	38 662	15 072	262	26	8
Kota Kupang Kupang Municipality	47 425	213 643	73 210	1 816	101	44

Catatan/Note: ...

Sumber/Source: BPS, Sensus Penduduk 2010/ BPS, Population Cencus 2010

Tabel
Table 4.3.2

**Jumlah Penduduk Menurut Kecamatan dan Agama yang
Dianut di Kota Kupang, 2022**
*Population by Subdistrict and Religion in Kupang
Municipality, 2022*

Kecamatan Subdistrict	Islam Moslem	Protestan Christian	Katolik Catholic	Hindu Hindu	Budha Buddha	Konghucu dan Lainnya Konghucu and Othesr
(1)	(2)	(3)	(4)	(5)	(6)	(7)
Alak	16 754	62 560	5 873	287	7	-
Maulafa	7 416	79 370	41 354	1 175	18	-
Oebobo	10 940	71 608	17 873	1 370	50	-
Kota Raja	6 423	48 927	8 849	554	18	-
Kelapa Lima	9 462	50 494	17 655	2 533	21	-
Kota Lama	8 764	44 497	91 514	195	22	-
Kota Kupang Kupang Municipality	59 759	357 456	183 118	6 114	136	-

Catatan/Note: ...

Sumber/Source: Kementerian Agama Kota Kupang/ Ministry of Religious Affairs of Kupang Municipality

Tabel 4.3.3 Jumlah Kelurahan yang Mengalami Bencana Alam¹ Menurut Kecamatan di Kota Kupang, 2020-2021
Table *Number of Villages that Had Natural Disaster¹ by Subdistrict in Kupang Municipality, 2020-2021*

Kecamatan Subdistrict	Banjir/Flood	
	2020	2021
(1)	(2)	(3)
Alak	–	1
Maulafa	1	1
Oebobo	–	2
Kota Raja	–	–
Kelapa Lima	–	2
Kota Lama	–	–
Kota Kupang Kupang Municipality	1	6

Lanjutan Tabel/*Continued Table 4.3.3*

Kecamatan Subdistrict	Gempa Bumi/Earthquake	
	2020	2021
(1)	(5)	(6)
Alak	–	–
Maulafa	–	–
Oebobo	–	–
Kota Raja	–	–
Kelapa Lima	–	–
Kota Lama	–	–
Kota Kupang Kupang Municipality	–	–

Lanjutan Tabel/*Continued Table* 4.3.3

Kecamatan <i>Subdistrict</i>	Tanah Longsor/ <i>Landslide</i>	
	2020	2021
(1)	(8)	(9)
Alak	2	3
Maulafa	1	3
Oebobo	2	1
Kota Raja	–	2
Kelapa Lima	–	–
Kota Lama	1	–
Kota Kupang <i>Kupang Municipality</i>	6	9

Catatan/*Note*: ¹ Terjadi dalam tiga tahun terakhir sampai dengan saat pencacahan/*Occured during the last three years by the time of enumeration*

Sumber/*Source*: BPS, Pendataan Potensi Desa (Podes)/*BPS-Statistics Indonesia, Village Potential Data Collecting*

Tabel 4.3.4 Jumlah Tempat Peribadatan Menurut Kecamatan di Kota Kupang, 2022
Number of Worship Facilities by Subdistrict in Kupang Municipality, 2022

Kecamatan Subdistrict	Islam Moslem	Protestan Christian	Katolik Catholic	Hindu Hindu	Budha Buddha	Konghucu dan Lainnya Konghucu and Othesr
(1)	(2)	(3)	(4)	(5)	(6)	(7)
Alak	21	81	3	2	-	-
Maulafa	7	103	7	2	1	-
Oebobo	14	79	3	1	-	-
Kota Raja	10	29	2	1	-	-
Kelapa Lima	8	59	3	0	-	-
Kota Lama	9	14	2	1	-	-
Kota Kupang Kupang Municipality	69	365	20	7	1	0

Catatan/Note: ...

Sumber/Source: Kementerian Agama Kota Kupang/ Ministry of Religious Affairs of Kupang Municipality

Tabel 4.3.5 **Jumlah Pimpinan Agama/Rohaniawan Menurut Kecamatan di Kota Kupang, 2022**
Table 4.3.5 **Number of Spiritualists by Subdistrict in Kupang Municipality, 2022**

Kecamatan Subdistrict	Islam Moslem	Protestan Christian	Katolik Catholic	Hindu Hindu	Budha Buddha	Konghucu dan Lainnya Konghucu and Othesr
(1)	(2)	(3)	(4)	(5)	(6)	(7)
Alak	63	110	3	1	-	-
Maulafa	21	172	11	3	1	-
Oebobo	42	153	5	4	-	-
Kota Raja	30	47	3	4	-	-
Kelapa Lima	24	86	2	-	-	-
Kota Lama	27	23	4	-	-	-
Kota Kupang Kupang Municipality	207	591	28	12	1	0

Catatan/Note: ...

Sumber/Source: Kementerian Agama Kota Kupang/ Ministry of Religious Affairs of Kupang Municipality

4.4 KRIMINALITAS CRIMINALITY

Tabel 4.4.1 Jumlah Tindak Pidana Menurut Kepolisian Sektor di Kota Kupang, 2020-2022
Number of Reported Criminal Cases by Subdistrict Police Office in Kupang Municipality, 2020-2022

Kepolisian Sektor <i>Subdistrict Police Office</i>	2020	2021	2022
(1)	(2)	(3)	(4)
Polsek Alak <i>Sectoral Police of Alak</i>	281	135	127
Polsek Maulafa <i>Sectoral Police of Maulafa</i>	191	204	209
Polsek Oebobo (Oebobo + Kota Raja) <i>Sectoral Police of Oebobo</i>	183	153	215
Polsek Kelapa Lima (Kelapa Lima + Kota lama) <i>Sectoral Police of Kelapa Lima</i>	391	253	280
Polres Kupang Kota (SatReskrim) <i>Resort Police of Kupang Municipality</i>	961	-	874

Catatan/Note: ...

Sumber/Source: Kepolisian Resor Kupang Kota/ *Police Office of Kupang Municipality*

Tabel 4.4.2 **Persentase Penyelesaian Tindak Pidana Menurut Kepolisian Resort di Kota Kupang, 2020-2022**
Percentage of Crime Clearance Rate by Subdistrict Police Office in Kupang Municipality, 2020-2022

Kepolisian Sektor Subdistrict Police Office	2020	2021	2022
(1)	(2)	(3)	(4)
Polsek Alak <i>Sectoral Police of Alak</i>	44,48	53,33	44,88
Polsek Maulafa <i>Sectoral Police of Maulafa</i>	34,03	34,31	54,5
Polsek Oebobo (Oebobo + Kota Raja) <i>Sectoral Police of Oebobo</i>	43,17	47,05	45,1
Polsek Kelapa Lima (Kelapa Lima + Kota lama) <i>Sectoral Police of Kelapa Lima</i>	40,92	26,08	28,2
Polres Kupang Kota (SatReskrim) <i>Resort Police of Kupang Municipality</i>	60,67	-	63,6

Catatan/Note: ...

Sumber/Source: Kepolisian Resor Kupang Kota/ *Police Office of Kupang Municipality*

Tabel
Table 4.4.3**Jumlah Perkara dalam Perkara Pidana Biasa yang Diterima,
Diputuskan, dan Sisa Akhir di Kota Kupang, 2022**
**Number of Criminal Cases Received, Settled, and Rest of The
Month in Kupang Municipality, 2022**

Bulan Month	Sisa bulan lalu Rest of the last month	Yang diterima Received	Yang Diputuskan Settled	Sisa bulan ini Rest of this month
(1)	(2)	(3)	(4)	(5)
Januari/January	61	18	23	55
Februari/February	55	25	16	64
Maret/March	64	18	27	55
April/April	55	19	29	45
Mei/May	45	21	22	44
Juni/June	44	21	19	46
Juli/July	46	23	21	48
Agustus/August	46	26	31	41
September/September	41	21	18	44
Oktober/October	44	9	20	43
November/November	33	13	18	28
Desember/December	28	28	12	44
Jumlah Total		242	256	

Catatan/Note: ...

Sumber/Source: Pengadilan Negeri Kupang/ District Court of Kupang

Tabel 4.4.4 Jumlah Perkara dalam Perkara Pidana Korupsi yang Diterima, Diputuskan, dan Sisa Akhir di Kota Kupang, 2022
Number of Corruption Cases Received, Settled, and Rest of The Month in Kupang Municipality, 2022

Bulan Month	Sisa bulan lalu Rest of the last month	Yang diterima Received	Yang Diputuskan Settled	Sisa bulan ini Rest of this month
(1)	(2)	(3)	(4)	(5)
Januari/January	21	4	2	23
Februari/February	23	14	8	29
Maret/March	29	6	7	28
April/April	28	9	8	29
Mei/May	29	4	4	29
Juni/June	29	3	11	21
Juli/July	21	11	8	24
Agustus/August	24	9	1	32
September/September	32	3	8	27
Oktober/October	27	11	11	27
November/November	27	12	8	31
Desember/December	31	6	16	21
Jumlah Total		92	92	

Catatan/Note: ...

Sumber/Source: Pengadilan Negeri Kupang/ District Court of Kupang

Tabel
Table 4.4.5

Jumlah Perkara dalam Perkara Pidana Cepat/Ringan/Lalu Lintas yang Diterima, Diputuskan, dan Sisa Akhir di Kota Kupang, 2022
Number of Minor Offences/Traffic Crime Cases Received, Settled, and Rest of The Month in Kupang Municipality, 2022

Bulan Month	Sisa bulan lalu Rest of the last month	Yang diterima Received	Yang Diputuskan Settled	Sisa bulan ini Rest of this month
(1)	(10)	(11)	(12)	(13)
Januari/January	...	265	265	...
Februari/February
Maret/March	...	265	265	...
April/April	...	222	222	...
Mei/May
Juni/June	...	613	613	...
Juli/July	...	187	187	...
Agustus/August	...	748	748	...
September/September	...	655	655	...
Oktober/October	...	186	186	...
November/November	...	74	74	...
Desember/December
Jumlah Total		3 215	3 215	

Catatan/Note: ...

Sumber/Source: Pengadilan Negeri Kupang/ District Court of Kupang

Tabel
Table 4.4.6**Tambahan Narapidana Berdasarkan Putusan Pengadilan Menurut Lama di Penjara/Dikurung dan Jenis Kelamin di Lembaga Pemasyarakatan Kupang, 2022**
Additional Prisoner Settled by Court by Type of Verdict and Sex in Public Resistence Institution of Kupang, 2022

Lamanya Hukuman <i>Length of Verdict</i>	laki-laki <i>Male</i>	Perempuan <i>Female</i>	Jumlah <i>Total</i>
(1)	(2)	(3)	(4)
<i>Dipenjara/Imprisoned</i>			
< 1 tahun/year	6	0	6
1 - 5 tahun/year	105	0	105
> 5 tahun/year	71	0	71
Pidana Subsider Denda/ Uang Pengganti	311	0	311
Seumur hidup/ for a lifetime	7	0	7
Hukuman Mati/	2	0	2
Jumlah/Total	502	0	502

Catatan/Note: ...

Sumber/Source: Lembaga Pemasyarakatan Kupang/ *Public Resistence Institution of Kupang*

Tabel
Table 4.4.7

Tambahan Narapidana Berdasarkan Putusan Pengadilan Menurut Bulan, Kelompok Umur, dan Jenis Kelamin di Lembaga Pemasyarakatan Kupang, 2022
Additional Prisoner Settled by Court by Month, Age Group, and Sex in Public Resistence Institution of Kupang, 2022

Bulan Month	Kelompok Umur Age Group	
	Dewasa Adult	Pemuda Youngster
(1)	(2)	(3)
Januari/January	3	0
Februari/February	15	0
Maret/March	33	2
April/April	41	1
Mei/May	12	0
Juni/June	21	2
Juli/July	27	0
Agustus/August	36	4
September/September	30	2
Oktober/October	10	0
November/November	25	1
Desember/December	3	0
Jumlah/Total	256	12

Catatan/Note: ...

Sumber/Source: Lembaga Pemasyarakatan Kupang/ Public Resistence Institution of Kupang

Tabel
Table 4.4.8 **Tambahan Narapidana Berdasarkan Putusan Pengadilan Menurut Jenis Kejahatan/Pelanggaran di Lembaga Pemasyarakatan Kupang, 2022**
Additional Prisoner Settled by Court by Type of Crime/Delinquency in Public Resistence Institution of Kupang, 2022

No.	Jenis Kejahatan/Pelanggaran <i>Types of Crime/Delinquency</i>	Jumlah <i>Total</i>
(1)	(2)	(3)
1.	Politik/ <i>Political</i>	0
2.	Terhadap Kepala Negara/ <i>Against Head of the State</i>	0
3.	Ketertiban umum/ <i>Against public order</i>	12
4.	Pembakaran/ <i>Arson</i>	0
5.	Penyuapan/ <i>Bribery</i>	0
6.	Mata uang/ <i>Crime related to money</i>	1
7.	Pemalsuan meterai, surat/ <i>Seal, letter forgery</i>	0
8.	Kesusilaan/ <i>Adultery</i>	14
9.	Perjudian/ <i>Gambling</i>	3
10.	Penculikan/ <i>Kidnapping</i>	0
11.	Pembunuhan/ <i>Murder</i>	15
12.	Penganiayaan/ <i>Violence</i>	19
13.	Pencurian/ <i>Theft</i>	34
14.	Perampokan/ <i>Theft and heavy violence</i>	5
15.	Pemerasan, mengancam/ <i>Threaten</i>	3
16.	Penggelapan/ <i>Embezzlement</i>	9
17.	Penipuan/ <i>Swindle</i>	10
18.	Merusak barang/ <i>Goods destroyer</i>	0
19.	Dalam Jabatan/ <i>Managerial crime</i>	0

Lanjutan Tabel/*Continued Table 4.4.8*

No.	Jenis Kejahatan/Pelanggaran <i>Types of Crime/Delinquency</i>	Jumlah <i>Total</i>
(1)	(2)	(3)
20.	Penadahan/ <i>Fence</i>	2
21.	Psikotropika/ <i>Psychotropica</i>	0
22.	Narkotika/ <i>Narkotic</i>	11
23.	Korupsi/ <i>Corruption</i>	46
24.	Perdagangan/ <i>Trafficking</i>	0
25.	Pelanggaran KUHP/ <i>Violation of penal code</i>	0
26.	KDRT/ <i>Domestic violence</i>	10
27.	Perlindungan Anak/ <i>Child protection</i>	60
28.	Senjata api dan bahan peledak/ <i>Gun amunition</i>	1
29.	Terorisme/ <i>Terrorism</i>	0
30.	Keimigrasian/ <i>Immigration</i>	1
31.	Ketenagakerjaan/ <i>Employment</i>	0
32.	Kecelakaan lalu lintas/ <i>Traffic accidents</i>	2
33.	Desersi/ <i>Desertion</i>	1
34.	Pornografi/ <i>Pornography</i>	0
35.	Minyak dan gas bumi/ <i>Oil and gas</i>	0
36.	Lain-lain/ <i>Others</i>	3
Jumlah/Total		262

Catatan/Note: ...

Sumber/Source: Lembaga Pemasarakatan Kupang/ *Public Resistence Institution of Kupang*

Tabel
Table 4.4.9**Jumlah Penghuni Lembaga Pemasyarakatan Kupang Menurut Jenis Kejahatan/Pelanggaran, 2022**
Number of Prisoners in Public Resistence Institution of Kupang by Type of Crime/Delinquency, 2022

No.	Jenis Kejahatan/Pelanggaran Types of Crime/Delinquency	Jumlah Total
(1)	(2)	(3)
1.	Politik/Political	0
2.	Terhadap Kepala Negara/Against Head of the State	0
3.	Ketertiban umum/Against public order	10
4.	Pembakaran/Arson	0
5.	Penyuapan/Bribery	0
6.	Mata uang/Crime related to money	1
7.	Pemalsuan meterai, surat/Seal, letter forgery	0
8.	Kesusilaan/Adultery	12
9.	Perjudian/Gambling	0
10.	Penculikan/Kidnapping	0
11.	Pembunuhan/Murder	67
12.	Penganiayaan/Violence	9
13.	Pencurian/Theft	30
14.	Perampokan/Theft and heavy violence	4
15.	Pemerasan, mengancam/Threaten	1
16.	Penggelapan/Embezzlement	6
17.	Penipuan/Swindle	9
18.	Merusak barang/Goods destroyer	0
19.	Dalam Jabatan/Managerial crime	0

Lanjutan Tabel/*Continued Table* 4.4.9

No.	Jenis Kejahatan/Pelanggaran <i>Types of Crime/Delinquency</i>	Jumlah <i>Total</i>
(1)	(2)	(3)
20.	Penadahan/ <i>Fence</i>	0
21.	Psikotropika/ <i>Psychotropica</i>	0
22.	Narkotika/ <i>Narkotic</i>	20
23.	Korupsi/ <i>Corruption</i>	89
24.	Perdagangan/ <i>Trafficking</i>	6
25.	Pelanggaran KUHP/ <i>Violation of penal code</i>	1
26.	KDRT/ <i>Domestic violence</i>	8
27.	Perlindungan Anak/ <i>Child protection</i>	217
28.	Senjata api dan bahan peledak/ <i>Gun amunition</i>	2
29.	Terorisme/ <i>Terrorism</i>	1
30.	Keimigrasian/ <i>Immigration</i>	1
31.	Ketenagakerjaan/ <i>Employment</i>	0
32.	Kecelakaan lalu lintas/ <i>Traffic accidents</i>	1
33.	Desersi/ <i>Desertion</i>	0
34.	Pornografi/ <i>Pornography</i>	0
35.	Minyak dan gas bumi/ <i>Oil and gas</i>	0
36.	Lain-lain/ <i>Others</i>	7
Jumlah/Total		502

Catatan/*Note*: ...Sumber/*Source*: Lembaga Pemasarakatan Kupang/*Public Resistence Institution of Kupang*

Tabel 4.4.10 **Jumlah Kejadian Kecelakaan Lalu Lintas di Kota Kupang, 2022**
Table **Number of Accident in Kupang Municipality, 2022**

Bulan Month	Jumlah Kejadian Kecelakaan Numbers of Accident	Jumlah Korban Number of Victims			Jumlah Total
		Meninggal Dunia Dead	Luka Berat Serious Wound	Luka Ringan Minor Injuries	
(1)	(2)	(3)	(4)	(5)	(6)
Januari/January	22	4	9	29	42
Februari/February	24	2	4	30	36
Maret/March	17	3	1	25	29
April/April	20	1	4	25	30
Mei/May	26	1	5	35	41
Juni/June	23	2	4	37	43
Juli/July	28	3	2	41	46
Agustus/August	24	4	4	31	39
September/September	35	6	1	58	65
Oktober/October	23	1	2	41	44
November/November	21	1	0	37	38
Desember/December	20	1	2	40	43
Jumlah/Total	283	29	38	429	496

Catatan/Note: ...

Sumber/Source: Satlantas Polres Kupang Kota/ Unit Traffic Police of Kupang Municipality

4.5 KEMISKINAN DAN PEMBANGUNAN MANUSIA POVERTY AND HUMAN DEVELOPMENT

Tabel 4.5.1 **Garis Kemiskinan dan Penduduk Miskin di Kota Kupang, 2017-2022**
Table 4.5.1 **Poverty Line and Number of Poor People in Kupang Municipality, 2017-2022**

Tahun Year	Garis Kemiskinan (rupiah) Poverty Line	Penduduk Miskin Number of Poor People	
		Jumlah (Ribu Jiwa) Total (Thousand People)	Persentase Percentage
(1)	(2)	(3)	(4)
2017	504 179	40,22	9,81
2018	518 095	40,44	9,61
2019	545 219	39,86	9,22
2020	587 921	39,72	8,96
2021	599 880	41,77	9,17
2022	648 982	40,20	8,61

Catatan/Note: ...

Sumber/Source: Survei Sosial Ekonomi Nasional/ National Socio Economic Survey

Tabel
Table 4.5.2**Komponen Indeks Pembangunan Manusia (IPM) di Kota
Kupang, 2017-2022**
**Human Development Index Component in Kupang
Municipality, 2017-2022**

Tahun Year	Umur Harapan Hidup (tahun) Life Expectancy at Birth (year)	Harapan Lama Sekolah (tahun) Expected Yearsof Schooling (year)	Rata-rata Lamanya Sekolah (tahun) Mean Years ofSchooling (year)	Pengeluaran Riil per kapita d disesuaikan (ribu rupiah) Per Capita Expenditure (thousand rupiah)	IPM HDI
(1)	(2)	(3)	(4)	(5)	(6)
2017	68,58	15,77	11,45	13 028	78,25
2018	68,90	16,08	11,46	13 199	78,84
2019	69,37	16,24	11,47	13 592	79,55
2020	69,55	16,40	11,58	13 337	79,71
2021	69,73	16,41	11,60	13 218	79,74
2022	70,11	16,43	11,61	13 513	80,20

Catatan/Note: ...

Sumber/Source: Survei Sosial Ekonomi Nasional/ National Socio Economic Survey

BAB

Chapter

5

**PERTANIAN, KEHUTANAN, PETERNAKAN,
DAN PERIKANAN**

*AGRICULTURE, FORESTRY, LIVESTOCK,
AND FISHERY*

Produksi Tanaman Sayuran Kota Kupang, 2022

Production of Vegetables in Kupang Municipality, 2022



PRODUKSI PETAISI

Production of Chinese Cabbage

1.167 kuintal/ quintal

PRODUKSI BAWANG MERAH

Production of Shallot

74 kuintal/ quintal



PRODUKSI CABAI RAWIT

Production of Chili

13 kuintal/ quintal



PRODUKSI TOMAT

Production of Tomato

272 kuintal/ quintal



PRODUKSI KUBIS

Production of Cabbage

152 kuintal/ quintal



PENJELASAN TEKNIS

TECHNICAL NOTES

- | | |
|---|---|
| <p>1. Luas Panen adalah luas tanaman sayuran, buah-buahan, biofarma dan tanaman hias yang diambil hasilnya/ dipanen pada periode pelaporan.</p> | <p>1. <i>Harvested area is area which vegetable, fruit, medicinal and ornamental plant of crop harvested during the period of report.</i></p> |
| <p>2. Luas panen untuk tanaman sayuran: luas tanaman yang dipanen sekaligus/habis/ dibongkar dan luas tanaman yang dipanen berkali-kali (lebih dari satu kali)/ belum habis,</p> <p>a. Tanaman yang dipanen sekaligus/ habis/ dibongkar adalah tanaman yang sehabis panen langsung dibongkar/ dicabut, terdiri dari bawang merah, bawang putih, bawang daun, kentang, kol/ kubis, kembang kol, petsai/ sawi, wortel, lobak dan kacang merah.</p> <p>b. Tanaman yang dipanen berkali-kali (lebih dari satu kali)/ belum habis adalah tanaman yang pemanenannya lebih dari satu kali dan biasanya dibongkar apabila panen terakhir sudah tidak memadai lagi, terdiri dari: kacang panjang, cabe besar, cabe rawit, jamur, tomat, terung, buncis, ketimun, labu siam, kangkung, bayam, melon, semangka dan blewah.</p> | <p>2. <i>Harvested area of vegetables: area of entirely plant harvested/ demolished and plant harvested several times/undemolished,</i></p> <p><i>a. Entirely plants harvested/ demolished are plants usually harvested once and demolished to be substituted by other plants, consisting of shallot, garlic, leeks, potato, cabbage, cauliflower, mustard green, carrots, chinese radish and red kidney beans.</i></p> <p><i>b. Plants harvested several times/ undemolished are plants usually harvested more than once and demolished in the case that the last harvest was economically not profitable. They consist of: yard long beans, chili, small chili, mushroom, tomatoes, egg plants, french beans, cucumber, pumpkin/ chajota, swamp cabbage, spinach, melon, watermelon</i></p> |
| <p>3. Produksi adalah hasil menurut bentuk produk dari setiap tanaman sayuran, buah-buahan, biofarmaka dan tanaman hias</p> | <p>3. <i>Production is the standard production quantity form of vegetable, fruit, medicinal and ornamental plant based on</i></p> |

- yang diambil berdasarkan luas yang dipanen pada bulan/triwulan laporan.
- harvested area reported monthly/quarterly.*
4. Data perkebunan besar dikumpulkan setiap bulan secara lengkap (sensus bulanan) dengan system surat pos. Khusus untuk tanaman kelapa, cengkeh dan kapok, datanya diperoleh dari Direktorat Jendral Perkebunan. Data perkebunan rakyat juga diperoleh dari Direktorat Jendral Perkebunan.
 4. *Data on estates are collected every month on complete basis through a mailing system. Data on coconut, clove, and kapok, as well as smallholder plantation, are acquired from the Directorate General of Estates.*
 5. Penghitungan luas tanaman perkebunan besar adalah pada keadaan akhir tahun dan tidak termasuk yang luasnya kurang dari 5 hektar.
 5. *Planted area of estates refer to condition at the end of the year, and do not include area less than 5 hectares.*
 6. Bentuk produksi perkebunan adalah: karet kering (karet), daun kering (teh dan tembakau), biji kering (kopi dan coklat), kulit kering (kayu manis dan kina), serat kering (rami), bunga kering (cengkeh), refined sugar (tebu dari perkebunan besar), gula mangkok (tebu dari perkebunan rakyat), equivalent kopra (kopra), biji dan bunga pala (pala) serta minyak daun (sereh).
 6. *Production of estates crops are follows: dry rubber (rubber), dry leaves (tea and tobacco), dry beans (coffee and cocoa), dry bark (cassia vera and cinchona), dry fiber (rosella), dry flowers/buds (cloves), refined sugar (sugar cane from estate), cup sugar (sugar cane from smallholders), copra (copra), seeds and buds (nutmeg) and leaf oil (citronella).*
 7. Data Statistik Kehutanan sebagian besar merupakan data sekunder yang bersumber dari Dinas Kehutanan. Luas Hutan yang dimaksud pada publikasi ini adalah luas kawasan
 7. *Most forestry statistics are secondary data obtained from the Ministry of Forestry. Forest Area referred in this publication is the are of state forest based on Decision of Ministry of*

hutan negara berdasarkan Keputusan Menteri Lingkungan Hidup dan Kehutanan No : 3911/Menhut-VII/KUH/2015

Hutan/ Kawasan hutan yang dimaksud tidak selalu terdiri dari kelompok vegetasi pohon-pohonan tetapi terdapat juga didalamnya pemukiman warga dan fasilitas umum serta bangunan pemerintahan.

Environment and Forestry number: 3911/Menhut- VII/KUH/2015

Forest/Forest area doesn't always consist of plant vegetation but also residential area and public facility or government building.

<https://kupangkota.bps.go.id>

ULASAN

DESCRIPTION

Tanaman Pangan

Tahun 2022, Kecamatan yang memiliki luas panen padi sawah dan ladang terluas adalah kecamatan Maulafa yakni 296 Ha. Kota Lama adalah kecamatan yang sama sekali tidak memiliki luas panen padi sawah maupun padi ladang. Sedangkan untuk jagung, Kecamatan Maulafa adalah kecamatan yang memiliki luas panen jagung terluas yaitu 267 Ha dengan produksi 1.659,138 ton jagung pipilan kering.

Hortikultura

Kangkung adalah sayuran yang paling banyak diproduksi di Kota Kupang. Hampir di setiap kecamatan memproduksi kangkung terkecuali Kota Lama. Produksi kangkung tahun 2022 di Kota Kupang sebesar 2.826 kwintal. Tahun 2022, Mangga dan sukun adalah buah yang paling banyak diproduksi di Kota Kupang.

Peternakan

Babi adalah populasi terbanyak yang dibudidayakan di Kota Kupang. Kecamatan Kelapa Lima adalah kecamatan yang paling banyak membudidayakan babi, 11.916 ekor dibudidayakan disana. Kecamatan Alak adalah kecamatan yang paling banyak membudidayakan sapi potong yaitu sebesar 3.877 ekor pada tahun 2022.

Food Crops

In 2022, subdistricts with the largest paddy harvest area is Maulafa with 296 Ha include wet land and dryland paddy. Kota Lama subdistrict is a subdistrict that does not have paddy production. For Corn, Maulafa subdistrict is the widest corn harvest area in Kupang Municipality with 267 Ha which produce 1.659,138 ton dry loose maize.

Horticulture

Water spinach is the most widely produced vegetable in Kupang Municipality. Almost in every subdistrict produce water spinach except Kota Lama. In 2022, there are 2.826 quintal of water spinach production in Kupang Municipality. In 2022, mangoes and breadfruit are the most widely produced fruit in Kupang Municipality

Livestock

Pig are the largest population cultivated in Kupang Municipality. Kelapa Lima subdistrict is the most cultivated subdistrict of pigs, 11.916 pigs there. Alak Subdistrict is the most cultivated subdistrict of cattle, that is 3.877 in 2022.

Sapi NTT diekspor oleh Pemerintah NTT melalui PUSKUD NTT ke daerah lain di Indonesia.

Cattle of East Nusa Tenggara is exported by the East Nusa Tenggara Government through the PUSKUD NTT to other areas of Indonesia.

Perikanan

Ikan yang paling banyak diproduksi tahun 2021 di Laut Kota Kupang adalah Ikan tongkol dengan jumlah produksi sebesar 4.327,12 ton.

Fishery

The most widely produced fish in 2021 in the Kupang Municipality's sea is Eastern tuna with a production amount of 4.327,12 tons.

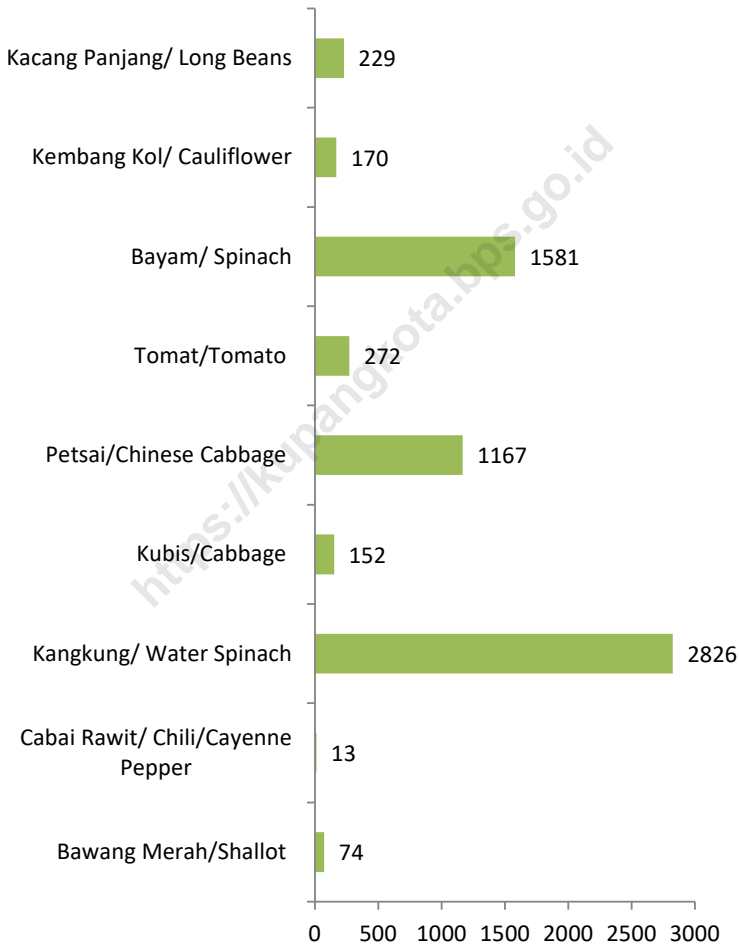
Perkebunan

Kelapa adalah tanaman perkebunan yang paling banyak diproduksi di Kota Kupang. Produksi kelapa di Kota Kupang tahun 2022 adalah sebesar 107,82 ton dengan Alak sebagai kecamatan yang memproduksi paling banyak kelapa.

Estate

Coconut is the most widely produced estate crop in Kupang City. Coconut production in Kupang City in 2021 is 107,82 tons with Alak as the subdistrict producing the most coconut.

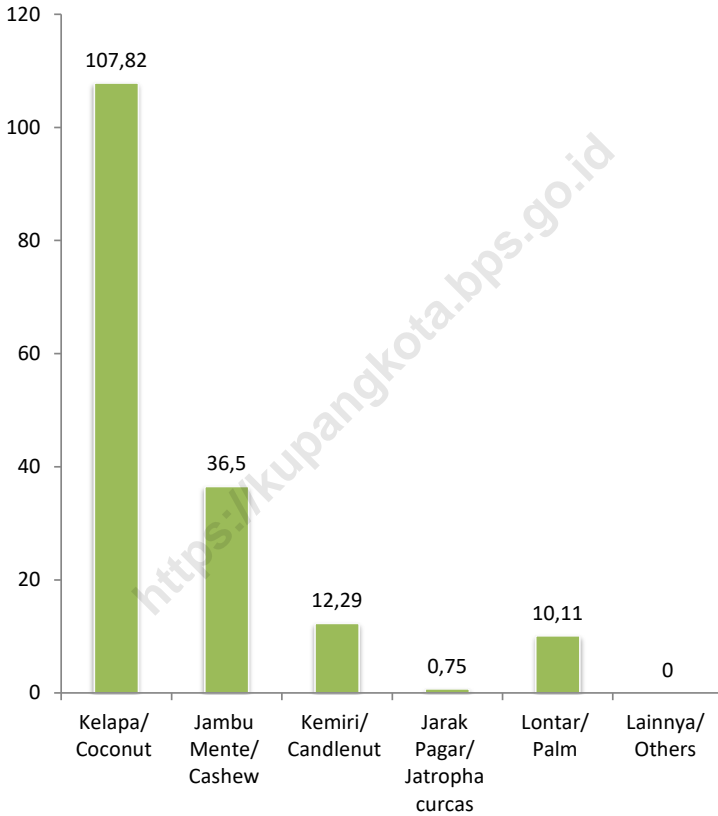
Gambar 5.1 **Produksi Tanaman Sayuran Menurut Jenis Tanaman (kuintal) di Kota Kupang, 2022**
Figures **Production of Vegetables by Kind of Plant (quintal) in Kupang Municipality, 2022**



Sumber/Source : BPS, Statistik Pertanian Hortikultura SPH-SBS/ BPS-Statistics Indonesia, Agricultural Statistic for Horticulture SPH-SBS

Gambar 5.2
Figures

Produksi Perkebunan Menurut Jenis Tanaman (ton) di Kota Kupang, 2022
Production of Estate by Type of Crops (ton) in Kupang Municipality, 2022



Sumber/Source : Dinas Pertanian Kota Kupang/Agriculture Department of Kupang Municipality

**5.1 TANAMAN PANGAN
FOOD CROPS**

Tabel 5.1.1 Luas Lahan Menurut Jenis Penggunaan di Kota Kupang (ha), 2021-2022
Table 5.1.1 Total Area by Type of Utility in Kupang Municipality (ha), 2021-2022

Jenis Penggunaan Type of Utility	Luas/Total Area 2021		Luas/Total Area 2022	
	Ha	%	Ha	%
(1)	(2)	(3)	(4)	(5)
I. Lahan Sawah <i>Wetland Area</i>				
1. Dapat ditanami 2x setahun <i>Can be planted twice in a year</i>	46	0,65	44	0,62
2. Dapat ditanami 1x setahun <i>Can be planted once in a year</i>	339	4,76	367	5,17
3. Sementara tidak diusahakan <i>Temporary Not Cultivated</i>	26	0,37	5	0,07
II. Lahan Kering <i>Dry-Land Area</i>				
1. Ladang/huma/tegal/kebun <i>Dry-land/ Garden</i>	1 147	16,12	1 140	16,06
2. Kolam/tebat/rawa-rawa <i>Fresh Water Pond/ Coasted Water Pond/ Swamp</i>	-	-	-	-
3. Perkebunan <i>Estate Crops</i>	99	1,39	98	1,38
4. Padang Rumput <i>Meadows</i>	1 231,5	17,30	1 231,5	17,34
5. Lainnya <i>Others</i>	4 227,9	59,41	4 214,9	59,36
Jumlah Total	7 116,4	100	7 100,4	100

Catatan/Note: ...

Sumber/Source: Dinas Pertanian Kota Kupang / Agriculture Department of Kupang Municipality

Tabel
Table 5.1.2

**Luas Lahan Sawah Menurut Jenis Pengairan dan
Frekuensi Penanaman Padi dalam Setahun di Kota
Kupang (ha), 2022**
*Wetland Area by Type of Irrigation and Plantation
Frequency in a Year in Kupang Municipality (ha), 2022*

Jenis Pengairan <i>Type of Irrigation</i>	Frekuensi Penanaman Padi <i>Plantation Frequency</i>		Sementara tidak Diusahakan <i>Temporary Not Cultivated</i>	Jumlah <i>Total</i>
	Satu Kali <i>Once</i>	Dua Kali dan Lebih <i>Twice and Upward</i>		
(1)	(2)	(3)	(4)	(5)
Irigasi Teknis <i>Technical Irrigation</i>	192	44	1	237
Tadah Hujan <i>Rain Field</i>	175	-	4	179
Pasang Surut <i>Tidal Field</i>	-	-	-	-
Lebak/Polder, dll <i>Lowland/Polder, Others</i>	-	-	-	-
Jumlah <i>Total</i>	367	44	5	416

Catatan/Note: ...

Sumber/Source: Dinas Pertanian Kota Kupang / Agriculture Department of Kupang Municipality

Tabel 5.1.3 **Luas Panen Padi dan Palawija di Kota Kupang (ha), 2022**
Table 5.1.3 **Harvested Area of Paddy and Second Crops in Kupang Municipality (ha), 2022**

Jenis Tanaman <i>Kind of Plants</i>	Dipanen Berhasil <i>Harvested Successfully</i>	Dipanen Muda <i>Early Harvested</i>
(1)	(2)	(3)
Padi Sawah / <i>Wet Land Paddy</i>	450	-
Padi Ladang / <i>Dry Land Paddy</i>	54	-
Jagung / <i>Maize</i>	475	20
Kedelai / <i>Soybeans</i>	-	-
Kacang Tanah / <i>Peanuts</i>	32	-
Kacang Hijau / <i>Green Peas</i>	-	-
Ubi Kayu / <i>Cassava</i>	57	-
Ubi Jalar / <i>Sweet Potatoes</i>	-	-

Catatan/Note: ...

Sumber/Source: Dinas Pertanian Kota Kupang / *Agriculture Department of Kupang Municipality*

Tabel
Table 5.1.4

Luas Panen, Rata-rata Produksi, dan Produksi Padi Sawah Menurut Kecamatan di Kota Kupang, 2022
Harvested Area, Yield Rate, and Production of Wet Land Paddy by Subdistrict in Kupang Municipality, 2022

Kecamatan Subdistrict	Luas Panen (Ha) Harvested Area	Rata-rata Produksi (Kw/Ha) Yield Rate	Produksi (Ton) Production	
			Gabah Kering Giling Dry Milled Grain	Beras Rice
(1)	(2)	(3)	(4)	(5)
Alak	68	58,17	395,556	248,171
Maulafa	296	70,63	2 090,648	1 311,67
Oebobo	12	79,16	94,992	59,598
Kota Raja	47	55,62	261,414	164,011
Kelapa Lima	27	64,00	172,8	108,414
Kota Lama	-	-	-	-
Kota Kupang Kupang Municipality	450	66,00	3 015,410	1 891,864

Catatan/Note: ...

Sumber/Source: Dinas Pertanian Kota Kupang / Agriculture Department of Kupang Municipality

Tabel 5.1.5 **Luas Panen, Rata-rata Produksi, dan Produksi Padi Ladang Menurut Kecamatan di Kota Kupang, 2022**
Harvested Area, Yield Rate, and Production of Dry-Land Paddy by Subdistrict in Kupang Municipality, 2022

Kecamatan Subdistrict	Luas Panen (Ha) Harvested Area	Rata-rata Produksi (Kw/Ha) Yield Rate	Produksi (Ton) Production	
			Gabah Kering Giling Dry Milled Grain	Beras Rice
(1)	(2)	(3)	(4)	(5)
Alak	44	34,40	151,360	94,963
Maulafa	10	49,91	49,910	31,313
Oebobo	-	-	-	-
Kota Raja	-	-	-	-
Kelapa Lima	-	-	-	-
Kota Lama	-	-	-	-
Kota Kupang Kupang Municipality	54	42,00	201,270	126,276

Catatan/Note: ...

Sumber/Source: Dinas Pertanian Kota Kupang / Agriculture Department of Kupang Municipality

Tabel
Table 5.1.6**Luas Panen, Rata-rata Produksi, dan Produksi Padi Sawah, Padi Ladang, dan Palawija di Kota Kupang, 2022**
Harvested Area, Yield Rate, and Production of Wet Land Paddy, Dry Land Paddy, and Second Crops in Kupang Municipality, 2022

Jenis Tanaman <i>Kind of Plants</i>	Luas Panen <i>Harvested Area (Ha)</i>	Rata-rata Produksi <i>Yield Rate (Kw/Ha)</i>	Produksi <i>Production (Ton)</i>
(1)	(2)	(3)	(4)
Padi Sawah / <i>Wet Land Paddy</i>	450	66,00	2 970,000
Padi Ladang / <i>Dry Land Paddy</i>	54	42,00	226,800
Jagung / <i>Maize</i>	475	53,00	2 517,500
Kedelai / <i>Soybeans</i>	-	-	-
Kacang Tanah / <i>Peanuts</i>	32	12,03	38,496
Kacang Hijau / <i>Green Peas</i>	-	-	-
Ubi Kayu / <i>Cassava</i>	57	72,73	414,561
Ubi Jalar / <i>Sweet Potatoes</i>	-	-	-

Catatan/Note: ...

Sumber/Source: Dinas Pertanian Kota Kupang / *Agriculture Department of Kupang Municipality*

Tabel 5.1.7 Luas Panen, Rata-rata Produksi, dan Produksi Jagung Menurut Kecamatan di Kota Kupang, 2022
Harvested Area, Yield Rate, and Production of Maize by Subdistrict in Kupang Municipality, 2022

Kecamatan Subdistrict	Luas Panen Harvested Area (Ha)	Rata-rata Produksi Yield Rate (Kw/Ha)	Produksi (Ton) Production (Pipilan Kering/ Dry Loose Maize)
(1)	(2)	(3)	(4)
Alak	159	48,62	773,058
Maulafa	267	62,14	1 659,138
Oebobo	31	71,20	220,720
Kota Raja	16	41,63	66,608
Kelapa Lima	2	42,36	8,472
Kota Lama	-	-	-
Kota Kupang Kupang Municipality	475	53,00	2 517,500

Catatan/Note: ...

Sumber/Source: Dinas Pertanian Kota Kupang / Agriculture Department of Kupang Municipality

Tabel
Table 5.1.8**Luas Panen, Rata-rata Produksi, dan Produksi Kacang Tanah Menurut Kecamatan di Kota Kupang, 2022**
Harvested Area, Yield Rate, and Production of Peanuts by Subdistrict in Kupang Municipality, 2022

Kecamatan Subdistrict	Luas Panen Harvested Area (Ha)	Rata-rata Produksi Yield Rate (Kw/Ha)	Produksi (Ton) Production (Polong/ Pod)
(1)	(2)	(3)	(4)
Alak	28	11,6	32,480
Maulafa	-	-	-
Oebobo	4	12,46	4,984
Kota Raja	-	-	-
Kelapa Lima	-	-	-
Kota Lama	-	-	-
Kota Kupang Kupang Municipality	32	12,03	38,496

Catatan/Note: ...

Sumber/Source: Dinas Pertanian Kota Kupang / Agriculture Department of Kupang Municipality

Tabel 5.1.9 **Luas Panen, Rata-rata Produksi, dan Produksi Kacang Hijau Menurut Kecamatan di Kota Kupang, 2022**
Harvested Area, Yield Rate, and Production of Green Peas by Subdistrict in Kupang Municipality, 2022

Kecamatan Subdistrict	Luas Panen Harvested Area (Ha)	Rata-rata Produksi Yield Rate (Kw/Ha)	Produksi (Ton) Production (Polong/ Pod)
(1)	(2)	(3)	(4)
Alak	-	-	-
Maulafa	-	-	-
Oebobo	-	-	-
Kota Raja	-	-	-
Kelapa Lima	-	-	-
Kota Lama	-	-	-
Kota Kupang Kupang Municipality	-	-	-

Catatan/Note: ...

Sumber/Source: Dinas Pertanian Kota Kupang / Agriculture Department of Kupang Municipality

Tabel
Table 5.1.10**Luas Panen, Rata-rata Produksi, dan Produksi Ubi Kayu Menurut Kecamatan di Kota Kupang, 2022**
Harvested Area, Yield Rate, and Production of Cassava by Subdistrict in Kupang Municipality, 2022

Kecamatan Subdistrict	Luas Panen Harvested Area (Ha)	Rata-rata Produksi Yield Rate (Kw/Ha)	Produksi (Ton) Production (Umbi basah/Wet Tuber)
(1)	(2)	(3)	(4)
Alak	-	-	-
Maulafa	57	66,00	336,600
Oebobo	6	79,45	47,670
Kota Raja	-	-	-
Kelapa Lima	-	-	-
Kota Lama	-	-	-
Kota Kupang Kupang Municipality	63	72,73	414,561

Catatan/Note: ...

Sumber/Source: Dinas Pertanian Kota Kupang / Agriculture Department of Kupang Municipality

5.2 HORTIKULTURA
HORTICULTURE

Tabel 5.2.1 Luas Panen Tanaman Sayuran dan Buah–Buahan Menurut Kecamatan dan Jenis Tanaman (ha) di Kota Kupang, 2021 dan 2022
Harvested Area of Vegetables and Fruits by Subdistrict and Kind of Plant (ha) in Kupang Municipality, 2021 and 2022

Kecamatan Subdistrict	Bawang Merah Shallot		Bayam Spinach		Buncis String bean	
	2021	2022	2021	2022	Spinach	2022
(1)	(2)	(3)	(4)	(5)	(6)	(7)
Alak	1	0	15	12	-	4
Maulafa	0	1	20	20	3	2
Oebobo	0	0	27	21	-	-
Kota Raja	-	0	-	0	1	3
Kelapa Lima	0	-	-	-	-	-
Kota Lama	-	-	0	0	-	-
Kota Kupang Kupang Municipality	1	1	62	53	4	9

Lanjutan Tabel/*Continued Table* 5.2.1

Kecamatan <i>Subdistrict</i>	Cabai Rawit <i>Chili/Cayenne Pepper</i>		Kacang Panjang <i>Long Beans</i>		Kangkung <i>Water Spinach</i>	
	2021	2022	2021	2022	2021	2022
(1)	(8)	(9)	(10)	(11)	(12)	(13)
Alak	1	1	1	1	19	1
Maulafa	0	-	1	2	33	31
Oebobo	0	0	0	-	34	25
Kota Raja	-	-	-	0	6	7
Kelapa Lima	0	0	-	-	5	2
Kota Lama	-	-	-	-	0	3
Kota Kupang <i>Kupang Municipality</i>	2	1	2	3	97	69

Lanjutan Tabel/Continued Table 5.2.1

Kecamatan Subdistrict	Kembang Kol Cauliflower		Ketimun Cucumber		Kubis Cabbage	
	2021	2022	2021	2022	2021	2022
(1)	(14)	(15)	(16)	(17)	(18)	(19)
Alak	-	-	-	1	2	-
Maulafa	-	0	1	1	2	3
Oebobo	-	-	0	-	0	-
Kota Raja	1	1	-	-	-	1
Kelapa Lima	-	-	-	-	-	-
Kota Lama	-	-	-	-	-	-
Kota Kupang Kupang Municipality	1	2	1	2	4	4

Lanjutan Tabel/*Continued Table 5.2.1*

Kecamatan <i>Subdistrict</i>	Labu Siam <i>Chayote</i>		Melon <i>Melon</i>		Petsai/Sawi <i>Chinese Cabbage/ mustard green</i>	
	2021	2022	2021	2022	2021	2022
(1)	(20)	(21)	(22)	(23)	(24)	(25)
Alak	-	1	1	1	14	3
Maulafa	-	-	0	0	11	12
Oebobo	-	-	-	-	18	19
Kota Raja	-	-	-	-	1	1
Kelapa Lima	-	-	-	-	0	-
Kota Lama	-	-	-	-	0	2
Kota Kupang <i>Kupang Municipality</i>	-	1	1	1	45	37

Lanjutan Tabel/*Continued Table 5.2.1*

Kecamatan Subdistrict	Semangka Water Melon		Terung Eggplant		Tomat Tomato	
	2021	2022	2021	2022	2021	2022
(1)	(26)	(27)	(28)	(29)	(30)	(31)
Alak	-	-	2	-	3	1
Maulafa	0	0	1	-	2	2
Oebobo	0	-	0	0	0	0
Kota Raja	-	-	-	0	5	2
Kelapa Lima	-	-	-	-	-	-
Kota Lama	-	-	-	-	-	-
Kota Kupang Kupang Municipality	0	0	2	0	10	5

Lanjutan Tabel/*Continued Table 5.2.1*

Kecamatan Subdistrict	Wortel Carrot		Cabai Besar/TW/Teropong Chili/Big chili	
	2021	2022	2021	2022
(1)	(32)	(33)	(34)	(35)
Alak	-	-	-	-
Maulafa	2	1	1	1
Oebobo	-	-	-	-
Kota Raja	-	-	-	-
Kelapa Lima	-	-	-	-
Kota Lama	-	-	-	-
Kota Kupang Kupang Municipality	2	1	1	1

Catatan/*Note*: ...Sumber/*Source*: BPS, Statistik Pertanian Hortikultura SPH-SBS/ *BPS-Statistics Indonesia, Agricultural Statistic for Horticulture SPH-SBS*

Tabel
Table 5.2.2

Produksi Tanaman Sayuran dan Buah-Buahan Menurut Kecamatan dan Jenis Tanaman (kuintal) di Kota Kupang, 2021 dan 2022
Production of Vegetables and Fruits by Subdistrict and Kind of Plant (quintal) in Kupang Municipality, 2021 and 2022

Kecamatan Subdistrict	Bawang Daun Scallion		Bawang Merah Shallot		Bayam Spinach	
	2021	2022	2021	2022	Spinach	2022
(1)	(2)	(3)	(4)	(5)	(6)	(7)
Alak	-	-	5	6	287	164
Maulafa	3	1	0	52	594	594
Oebobo	-	-	7	7	1 026	801
Kota Raja	-	-	-	9	-	14
Kelapa Lima	-	-	2	-	-	-
Kota Lama	-	-	-	-	4	8
Kota Kupang Kupang Municipality	3	1	14	74	1 911	1 581

Lanjutan Tabel/*Continued Table 5.2.2*

Kecamatan <i>Subdistrict</i>	Buncis <i>String bean</i>		Cabai Rawit <i>Chili/Cayenne Pepper</i>		Kacang Panjang <i>Long Beans</i>	
	2021	2022	2021	2022	2021	2022
(1)	(8)	(9)	(10)	(11)	(12)	(13)
Alak	-	324	34	7	45	202
Maulafa	137	271	6	-	87	24
Oebobo	-	-	17	3	1	-
Kota Raja	260	115	-	-	-	3
Kelapa Lima	-	-	2	3	-	-
Kota Lama	-	-	-	-	-	-
Kota Kupang <i>Kupang Municipality</i>	397	710	59	13	134	229

Lanjutan Tabel/Continued Table 5.2.2

Kecamatan Subdistrict	Kangkung Water Spinach		Kembang Kol Cauliflower		Ketimun Cucumber	
	2021	2022	2021	2022	2021	2022
(1)	(14)	(15)	(16)	(17)	(18)	(19)
Alak	427	26	-	-	-	204
Maulafa	947	969	-	4	231	34
Oebobo	1 299	881	-	-	1	-
Kota Raja	650	399	220	166	-	-
Kelapa Lima	322	485	-	-	-	-
Kota Lama	11	68	-	-	-	-
Kota Kupang Kupang Municipality	3 655	2 826	220	170	232	238

Lanjutan Tabel/*Continued Table 5.2.2*

Kecamatan Subdistrict	Kubis Cabbage		Labu Siam Chayote		Melon Melon	
	2021	2022	2021	2022	2021	2022
(1)	(20)	(21)	(22)	(23)	(24)	(25)
Alak	45	-	-	102	120	1
Maulafa	298	36	-	-	87	30
Oebobo	4	-	-	-	-	-
Kota Raja	-	116	-	-	-	-
Kelapa Lima	-	-	-	-	-	-
Kota Lama	-	-	-	-	-	-
Kota Kupang Kupang Municipality	347	152	-	102	207	31

Lanjutan Tabel/Continued Table 5.2.2

Kecamatan Subdistrict	Petsai/Sawi Chinese Cabbage/ mustard green		Semangka Water Melon		Terung Eggplant	
	2021	2022	2021	2022	2021	2022
(1)	(26)	(27)	(28)	(29)	(30)	(31)
Alak	318	43	-	-	126	-
Maulafa	889	262	10	10	101	-
Oebobo	747	765	8	-	23	1
Kota Raja	130	49	-	-	-	2
Kelapa Lima	3	-	-	-	-	-
Kota Lama	3	49	-	-	-	-
Kota Kupang Kupang Municipality	2 090	1 167	18	10	250	3

Lanjutan Tabel/*Continued Table 5.2.2*

Kecamatan Subdistrict	Tomat Tomato		Wortel Carrot	
	2021	2022	2021	2022
(1)	(32)	(33)	(34)	(35)
Alak	153	3	-	-
Maulafa	518	153	85	19
Oebobo	49	10	-	-
Kota Raja	720	106	-	-
Kelapa Lima	-	-	-	-
Kota Lama	-	-	-	-
Kota Kupang Kupang Municipality	1 440	272	85	19

Catatan/Note: ...

Sumber/Source: BPS, Statistik Pertanian Hortikultura SPH-SBS/ BPS-Statistics Indonesia, Agricultural Statistic for Horticulture SPH-SBS

Tabel 5.2.3 Luas Panen Tanaman Sayuran dan Buah–Buahan Semusim Menurut Jenis Tanaman (ha) di Kota Kupang, 2020–2022
Table 5.2.3 Harvested Area of Seasonal Vegetables and Fruits by Kind of Plant (ha) in Kupang Municipality, 2020–2022

Jenis Tanaman Kind of Plants	2020	2021	2022
(1)	(2)	(3)	(4)
Sayuran/ Vegetables			
Bawang Daun/ <i>Wlech Onion</i>	-	0	0
Bawang Merah/ Shallot	5	1	1
<i>Bawang Putih/ Garlic</i>	-	-	-
Bayam/ <i>Spinach</i>	61	62	53
Buncis/ <i>Green Bean</i>	7	4	9
Cabai Besar/ <i>Chili (Capsicum Annum)</i>	3	1	-
Cabai Rawit/ <i>Chili (Capsicum Frutescens)</i>	2	2	1
Cabai/ <i>Chili</i>	5	-	-
Jamur/ Mushroom	-	-	-
Kacang Merah/ Red Bean	-	-	-
Kacang Panjang/ <i>Yarldong Bean</i>	3	2	3
Kangkung/ Kangkong	100	97	69
Kembang Kol/ Cauliflower	2	1	2
Kentang/ Potato	-	-	-

Lanjutan Tabel/*Continued Table 5.2.3*

Jenis Tanaman <i>Kind of Plants</i>	2020	2021	2022
(1)	(5)	(6)	(7)
Ketimun/ <i>Cucumber</i>	1	1	2
Kubis/ <i>Cabbage</i>	3	4	4
Labu Siam/ <i>Chayote</i>	-	-	1
Lobak/ <i>Radish</i>	-	-	-
Paprika/ <i>Bell Pepper</i>	-	-	-
Petsai/ <i>Chinese Cabbage</i>	49	45	37
Terung/ <i>Eggplant</i>	-	2	0
Tomat/ <i>Tomato</i>	3	10	5
Wortel/ <i>Carrot</i>	3	2	1
Buah-buahan/ <i>Fruits</i>			
Blewah/ <i>Cantaloupe</i>	-	-	-
Melon/ <i>Melon</i>	1	1	1
Semangka/ <i>Watermelon</i>	-	0	0
Stroberi/ <i>Strawberry</i>	-	-	-

Catatan/*Note*: ...Sumber/*Source*: BPS, Statistik Pertanian Hortikultura SPH-SBS/BPS-*Statistics Indonesia, Agricultural Statistic for Horticulture SPH-SBS*

Tabel
Table 5.2.4

Produksi Tanaman Sayuran dan Buah–Buahan Semusim Menurut Jenis Tanaman (kuintal) di Kota Kupang, 2019–2022
Production of Seasonal Vegetables and Fruits by Kind of Plant (quintal) in Kupang Municipality, 2019–2022

Jenis Tanaman Kind of Plants	2019	2020	2021	2022
(1)	(2)	(3)	(4)	(5)
Sayuran/ Vegetables				
Bawang Daun/ <i>Wlech Onion</i>	-	-	3	1
Bawang Merah/ Shallot	162	418	14	74
<i>Bawang Putih/ Garlic</i>	-	-	-	-
Bayam/ <i>Spinach</i>	2 569	2 136	1 911	1 581
Buncis/ <i>Green Bean</i>	410	450	397	710
Cabai Besar/ <i>Chili (Capsicum Annum)</i>	265	303	33	-
Cabai Rawit/ <i>Chili (Capsicum Frutescens)</i>	405	92	59	13
Cabai/ <i>Chili</i>	670	395	-	-
Jamur/ Mushroom	-	-	-	-
Kacang Merah/ Red Bean	-	-	-	-
Kacang Panjang/ <i>Yarldlong Bean</i>	-	280	134	229
Kangkung/ Kangkong	6 133	4 234	3 655	2 826
Kembang Kol/ Cauliflower	225	223	220	170
Kentang/ Potato	-	-	-	-

Lanjutan Tabel/*Continued Table 5.2.4*

Jenis Tanaman <i>Kind of Plants</i>	2019	2020	2021	2022
(1)	(6)	(7)	(8)	(9)
Ketimun/ <i>Cucumber</i>	150	75	232	238
Kubis/ <i>Cabbage</i>	240	377	347	152
Labu Siam/ <i>Chayote</i>	-	-	-	102
Lobak/ <i>Radish</i>	-	-	-	-
Paprika/ <i>Bell Pepper</i>	-	-	-	-
Petsai/ <i>Chinese Cabbage</i>	2 743	2 143	2 090	1 167
Terung/ <i>Eggplant</i>	-	-	250	3
Tomat/ <i>Tomato</i>	1 493	518	1 440	272
Wortel/ <i>Carrot</i>	300	376	85	19
Buah–buahan/ <i>Fruits</i>				
Blewah/ <i>Cantaloupe</i>	-	-	-	-
Melon/ <i>Melon</i>	-	100	207	31
Semangka/ <i>Watermelon</i>	-	-	18	10
Stroberi/ <i>Strawberry</i>	-	-	-	-

Catatan/*Note*: ...Sumber/*Source*: BPS, Statistik Pertanian Hortikultura SPH-SBS/BPS-*Statistics Indonesia, Agricultural Statistic for Horticulture SPH-SBS*

Tabel
Table 5.2.5

Luas Panen Tanaman Biofarmaka Menurut Kecamatan dan Jenis Tanaman (m²) di Kota Kupang, 2021 dan 2022
Harvested Area of Medicinal Plants by Subdistrict and Kind of Plant (m²) in Kupang Municipality, 2021 and 2022

Kecamatan Subdistrict	Jahe/Ginger		Laos/Lengkuas/Galanga	
	2021	2022	2021	2022
(1)	(2)	(3)	(4)	(5)
Alak	-	-	-	-
Maulafa	-	-	-	-
Oebobo	20	-	5	-
Kota Raja	30	25	40	25
Kelapa Lima	-	-	-	-
Kota Lama	-	-	-	-
Kota Kupang Kupang Municipality	50	25	45	25

Lanjutan Tabel/*Continued Table 5.2.5*

Kecamatan <i>Subdistrict</i>	Kencur/ <i>East Indian Galangal</i>		Kunyit/ <i>Turmeric</i>	
	2021	2022	2021	2022
(1)	(6)	(7)	(8)	(9)
Alak	-	-	-	-
Maulafa	-	-	-	-
Oebobo	-	-	-	-
Kota Raja	-	-	50	30
Kelapa Lima	-	-	-	-
Kota Lama	-	-	-	-
Kota Kupang <i>Kupang Municipality</i>	-	-	50	30

Catatan/*Note*: ...Sumber/*Source*: BPS, Statistik Pertanian Hortikultura SPH-TBF/*BPS-Statistics Indonesia, Agricultural Statistic for Horticulture SPH-TBF*

Tabel 5.2.6 **Produksi Tanaman Biofarmaka Menurut Kecamatan dan Jenis Tanaman (kg) di Kota Kupang, 2021 and 2022**
Table 5.2.6 **Production of Medicinal Plants by Subdistrict and Kind of Plant (kg) in Kupang Municipality, 2021 and 2022**

Kecamatan Subdistrict	Jahe/Ginger		Laos/Lengkuas/Galanga	
	2021	2022	2021	2022
(1)	(2)	(3)	(4)	(5)
Alak	-	-	-	-
Maulafa	-	-	-	-
Oebobo	33	-	34	-
Kota Raja	105	366	145	388
Kelapa Lima	-	-	-	-
Kota Lama	-	-	-	-
Kota Kupang Kupang Municipality	138	366	179	388

Lanjutan Tabel/*Continued Table 5.2.6*

Kecamatan <i>Subdistrict</i>	Kencur/ <i>East Indian Galangal</i>		Kunyit/ <i>Turmeric</i>	
	2021	2022	2021	2022
(1)	(6)	(7)	(8)	(9)
Alak	-	-	-	-
Maulafa	-	-	-	-
Oebobo	-	-	-	-
Kota Raja	-	-	250	476
Kelapa Lima	-	-	-	-
Kota Lama	-	-	-	-
Kota Kupang <i>Kupang Municipality</i>	-	-	250	476

Catatan/*Note*: ...Sumber/*Source*: BPS, Statistik Pertanian Hortikultura SPH-TBF/BPS-*Statistics Indonesia, Agricultural Statistic for Horticulture SPH-TBF*

Tabel 5.2.7 **Luas Panen Tanaman Biofarmaka Menurut Jenis Tanaman (m²) di Kota Kupang, 2019–2022**
Table 5.2.7 **Harvested Area of Medicinal Plants by Kind of Plant (m²) in Kupang Municipality, 2019–2022**

Jenis Tanaman Kind of Plants	2019	2020	2021	2022
(1)	(2)	(3)	(4)	(5)
Dlingo/Dringo/ Sweet Root/ Calamus	-	-	-	-
Jahe/ Ginger	7	7	50	25
Kapulaga/ Java Cardamon	-	-	-	-
Keji Beling/Kecibeling/ Strobilanthes crista
Kencur/ East Indian Galangal	-	-	-	-
Kunyit/ Turmeric	31	32	50	30
Laos/Lengkuas/ Galanga	1	7	45	25
Lempuyang/ Zingiber Aromaticum	-	-	-	-
Lidah Buaya/ Oliviera	-	-	-	-
Mahkota Dewa/ God's Crown	-	-	-	-
Mengkudu/Pace/ Indian Mulberry	-	-	-	-
Sambiloto/ King of Bitter	-	-	-	-
Temuireng/ Black Turmeric	-	-	-	-
Temukunci/ Chinese Keys	-	-	-	-
Temulawak/ Java Turmeric	-	-	-	-

Catatan/Note: ...

Sumber/Source: BPS, Statistik Pertanian Hortikultura SPH-TBF/BPS-Statistics Indonesia, Agricultural Statistic for Horticulture SPH-TBF

Tabel 5.2.8 **Produksi Tanaman Biofarmaka Menurut Jenis Tanaman (kg) di Kota Kupang, 2019–2022**
Table 5.2.8 **Production of Medicinal Plants by Kind of Plant (kg) in Kupang Municipality, 2019–2022**

Jenis Tanaman Kind of Plants	2019	2020	2021	2022
(1)	(6)	(7)	(8)	(9)
Dlingo/Dringo/ Sweet Root/ <i>Calamus</i>	-	-	-	-
Jahe/ <i>Ginger</i>	48	11	138	366
Kapulaga/ <i>Java Cardamon</i>	-	-	-	-
Keji Beling/Kecibeling/ <i>Strobilanthes crisper</i>
Kencur/ <i>East Indian Galangal</i>	-	-	-	-
Kunyit/ <i>Turmeric</i>	127	84	250	476
Laos/Lengkuas/ <i>Galanga</i>	2	20	179	388
Lempuyang/ <i>Zingiber Aromaticum</i>	-	-	-	-
Lidah Buaya/ <i>Oliviera</i>	-	-	-	-
Mahkota Dewa/ <i>God's Crown</i>	-	-	-	-
Mengkudu/Pace/ <i>Indian Mulberry</i>	-	-	-	-
Sambiloto/ <i>King of Bitter</i>	-	-	-	-
Temuireng/ <i>Black Turmeric</i>	-	-	-	-
Temukunci/ <i>Chinese Keys</i>	-	-	-	-
Temulawak/ <i>Java Turmeric</i>	-	-	-	-

Catatan/Note: ...

Sumber/Source: BPS, Statistik Pertanian Hortikultura SPH-TBF/BPS-Statistics Indonesia, Agricultural Statistic for Horticulture SPH-TBF

Tabel 5.2.9 Luas Panen Tanaman Hias Menurut Kecamatan dan Jenis Tanaman di Kota Kupang, 2021 and 2022
Table 5.2.9 *Harvested Area of Ornamental Plants by Subdistrict and Kind of Plant in Kupang Municipality, 2021 and 2022*

Kecamatan Subdistrict	Anthurium Bunga Flamingo Lily Flower (m ²)		Hanjuang Cordyline (m ²)		Krisan Chrysantemum (m ²)	
	2021	2022	2021	2022	2021	2022
(1)	(2)	(3)	(4)	(5)	(6)	(7)
Alak	-	-	-	-	-	-
Maulafa	-	-	-	-	-	-
Oebobo	5	5	-	15	20	-
Kota Raja	25	-	-	-	-	-
Kelapa Lima	-	-	-	-	-	-
Kota Lama	-	-	-	-	-	-
Kota Kupang Kupang Municipality	30	5	-	15	20	-

Lanjutan Tabel/*Continued Table* 5.2.9

Kecamatan Subdistrict	Mawar Rose (m ²)		Pakis Leather Leaf Fern (m ²)		Palem Palm (Pohon/tree)	
	2021	2022	2021	2022	2021	2022
(1)	(8)	(9)	(10)	(11)	(12)	(13)
Alak	-	-	-	-	-	-
Maulafa	-	-	-	-	-	-
Oebobo	70	80	15	5	60	60
Kota Raja	40	-	-	-	90	-
Kelapa Lima	-	-	-	-	17	-
Kota Lama	-	-	-	-	-	-
Kota Kupang Kupang Municipality	110	80	15	5	167	60

Lanjutan Tabel/Continued Table 5.2.9

Kecamatan Subdistrict	Pedang-Pedangan Sansevieria (m ²)		Philodendron Philodendron (m ²)	
	2021	2022	2021	2022
(1)	(14)	(15)	(16)	(17)
Alak	-	-	-	-
Maulafa	-	-	-	-
Oebobo	10	10	-	15
Kota Raja	-	-	-	-
Kelapa Lima	-	-	-	-
Kota Lama	-	-	-	-
Kota Kupang Kupang Municipality	10	10	-	15

Lanjutan Tabel/*Continued Table* 5.2.9

Kecamatan Subdistrict	Pisang-Pisangan <i>Heliconia</i> (m ²)		Sri Rejeki <i>Aglaonema</i> (m ²)	
	2021	2022	2021	2022
(1)	(18)	(19)	(20)	(21)
Alak	-	-	-	-
Maulafa	-	-	-	-
Oebobo	-	30	40	50
Kota Raja	-	-	80	-
Kelapa Lima	-	-	-	-
Kota Lama	-	-	-	-
Kota Kupang Kupang Municipality	-	30	120	50

Catatan/Note: ...

Sumber/Source: BPS, Statistik Pertanian Hortikultura SPH-TH/BPS-Statistics Indonesia, *Agricultural Statistik for Horticulture SPH-TH*

Tabel
Table 5.2.10

**Produksi Tanaman Hias Menurut Kecamatan dan Jenis
Tanaman di Kota Kupang, 2021 and 2022**
*Production of Ornamental Plants by Subdistrict and Kind of
Plant in Kupang Municipality, 2021 and 2022*

Kecamatan Subdistrict	Anthurium Bunga Flamingo Lily Flower (Tangkai/ stalks)		Hanjuang Cordyline (Pohon/tree)		Krisan Chrysantemum (Tangkai/ stalks)	
	2021	2022	2021	2022	2021	2022
(1)	(2)	(3)	(4)	(5)	(6)	(7)
Alak	-	-	-	-	-	-
Maulafa	-	-	-	-	-	-
Oebobo	50	30	-	60	320	-
Kota Raja	250	-	-	-	-	-
Kelapa Lima	-	-	-	-	-	-
Kota Lama	-	-	-	-	-	-
Kota Kupang Kupang Municipality	300	30	-	60	320	-

Lanjutan Tabel/*Continued Table* 5.2.10

Kecamatan <i>Subdistrict</i>	Mawar <i>Rose</i> (Tangkai/ <i>stalks</i>)		Pakis <i>Leather Leaf Fern</i> (Pohon/ <i>tree</i>)		Palem <i>Palm</i> (Pohon/ <i>tree</i>)	
	2021	2022	2021	2022	2021	2022
(1)	(8)	(9)	(10)	(11)	(12)	(13)
Alak	-	-	-	-	-	-
Maulafa	-	-	-	-	-	-
Oebobo	350	400	375	125	360	350
Kota Raja	130	-	-	-	90	-
Kelapa Lima	-	-	-	-	17	-
Kota Lama	-	-	-	-	-	-
Kota Kupang <i>Kupang Municipality</i>	480	400	375	125	467	350

Lanjutan Tabel/Continued Table 5.2.10

Kecamatan Subdistrict	Pedang-Pedangan <i>Sansevieria</i> (Rumpun/clumps)		Philodendron <i>Philodendron</i> (Pohon/tree)	
	2021	2022	2021	2022
(1)	(14)	(15)	(16)	(17)
Alak	-	-	-	-
Maulafa	-	-	-	-
Oebobo	50	100	-	180
Kota Raja	-	-	-	-
Kelapa Lima	-	-	-	-
Kota Lama	-	-	-	-
Kota Kupang Kupang Municipality	50	100	-	180

Lanjutan Tabel/*Continued Table* 5.2.10

Kecamatan <i>Subdistrict</i>	Pisang-Pisangan <i>Heliconia</i> (Tangkai/ <i>stalks</i>)		Sri Rejeki <i>Aglaonema</i> (Pohon/ <i>tree</i>)	
	2021	2022	2021	2022
(1)	(18)	(19)	(20)	(21)
Alak	-	-	-	-
Maulafa	-	-	-	-
Oebobo	-	150	240	600
Kota Raja	-	-	800	-
Kelapa Lima	-	-	-	-
Kota Lama	-	-	-	-
Kota Kupang <i>Kupang Municipality</i>	-	150	1 040	600

Catatan/*Note*: ...Sumber/*Source*: BPS, Statistik Pertanian Hortikultura SPH-TH/*BPS-Statistics Indonesia, Agricultural Statistik for Horticulture SPH-TH*

Tabel 5.2.11 **Luas Panen Tanaman Hias Menurut Jenis Tanaman di Kota Kupang, 2020–2022**
Table 5.2.11 **Harvested Area of Ornamental Plants by Kind of Plant in Kupang Municipality, 2020–2022**

Jenis Tanaman <i>Kind of Plants</i>	Satuan <i>Unit</i>	2020	2021	2022
(1)	(2)	(3)	(4)	(5)
Anggrek/ <i>Orchid</i>	m ²
Anthurium Bunga/ <i>Flamingo Lily Flower</i>	m ²	34	30	5
Anthurium Daun/ <i>Anthurium</i>	m ²	25
Anyelir/ <i>Carnation</i>	m ²
Balanceng/ <i>Dieffenbacia</i>	m ²	5
Dracaena/ <i>Dracaena</i>	m ²	20	-	-
Euphorbia/ <i>Euphorbia</i>	m ²	50
Gladiol/ <i>Gladiol</i>	m ²
Hanjuang/ <i>Cordyline</i>	m ²	14	-	15
Herbras/ <i>Gerbera</i>	m ²	-	-	-
Kamboja Jepang/ <i>Adenium</i>	m ²	178
Keladi Hias/ <i>Caladium</i>	m ²	15

Lanjutan Tabel/*Continued Table* 5.2.11

Jenis Tanaman <i>Kind of Plants</i>	Satuan <i>Unit</i>	2020	2021	2022
(1)	(2)	(3)	(4)	(5)
Krisan/ Chrysantemum	m ²	-	20	-
Mawar/ Rose	m ²	139	110	80
Melati/ <i>Jasmine</i>	m ²	-	-	-
Monstera/ Monstera	m ²	10
Pakis/ <i>Leather Leaf Fern</i>	m ²	15	15	5
Palem/ Palm	(pohon/ <i>tree</i>)	63	167	60
Pedang-Pedangan/ <i>Sansevieria</i>	m ²	20	10	10
Philodendron/ Philodendron	m ²	-	-	15
Pisang-Pisangan/ <i>Heliconia</i>	m ²	18	-	30
Sedap Malam/ <i>Tuberose</i>	m ²	-	-	-
Soka/ <i>Ixora</i>	m ²	-	-	-
Sri Rejeki/ <i>Aglaonema</i>	m ²	67	120	50

Catatan/Note: ...

Sumber/Source: BPS, Statistik Pertanian Hortikultura SPH-TH/BPS-Statistics Indonesia, *Agricultural Statistik for Horticulture SPH-TH*

Tabel
Table 5.2.12

Produksi Tanaman Hias Menurut Jenis Tanaman di Kota Kupang, 2019–2022
Production of Ornamental Plants by Kind of Plant in Kupang Municipality, 2019–2022

Jenis Tanaman <i>Kind of Plants</i>	Satuan <i>Unit</i>	2019	2020	2021	2022
(1)		(2)	(3)	(4)	(5)
Anggrek/ <i>Orchid</i>	m ²
Anthurium Bunga/ <i>Flemingo Lily Flower</i>	m ²	311	374	300	30
Anthurium Daun/ <i>Anthurium</i>	m ²	160	102
Anyelir/ <i>Carnation</i>	m ²
Balaceng/ <i>Dieffenbacia</i>	m ²	220	20
Dracaena/ <i>Dracaena</i>	m ²	30	160	-	-
Euphorbia/ <i>Euphorbia</i>	m ²	514	360
Gladiol/ <i>Gladiol</i>	m ²
Hanjuang/ <i>Cordyline</i>	m ²	91	92	-	60
Herbras/ <i>Gerbera</i>	m ²	-	-	-	-
Kamboja Jepang/ <i>Adenium</i>	m ²	591	530
Keladi Hias/ <i>Caladium</i>	m ²	130	135
Krisan/ <i>Chrysantemum</i>	m ²	670	-	320	-

Lanjutan Tabel/*Continued Table* 5.2.12

Jenis Tanaman <i>Kind of Plants</i>	Satuan <i>Unit</i>	2019	2020	2021	2022
(1)		(2)	(3)	(4)	(5)
Mawar/ <i>Rose</i>	m ²	879	630	480	400
Melati/ <i>Jasmine</i>	m ²	-	-	-	-
Monstera/ <i>Monstera</i>	m ²	40	40
Pakis/ <i>Leather Leaf Fern</i>	m ²	462	140	375	125
Palem/ <i>Palm</i>	(pohon/ <i>tree</i>)	225	288	467	350
Pedang-Pedangan/ <i>Sansevieria</i>	m ²	40	90	50	180
Philodendron/ <i>Philodendron</i>	m ²	180	-	-	150
Pisang-Pisangan/ <i>Heliconia</i>	m ²	238	180	-	-
Sedap Malam/ <i>Tuberose</i>	m ²	-	-	-	-
Soka/ <i>Ixora</i>	m ²	268	-	-	600
Sri Rejeki/ <i>Aglaonema</i>	m ²	186	530	1 040	
Bugenvil/ <i>Bugenvil</i>	(pohon/ <i>tree</i>)	1 100	...
Puring/ <i>Croton</i>	(pohon/ <i>tree</i>)	720	...

Catatan/*Note*: ...Sumber/*Source*: BPS, Statistik Pertanian Hortikultura SPH-TH/BPS-*Statistics Indonesia, Agricultural Statistik for Horticulture SPH-TH*

Tabel
Table 5.2.13

Produksi Buah-buahan Menurut Kecamatan dan Jenis Tanaman (kuintal) di Kota Kupang, 2021 and 2022
Production of Fruits by Subdistrict and Kind of Plant (quintal) in Kupang Municipality, 2021 and 2022

Kecamatan Subdistrict	Alpukat/ Avocado		Anggur/ Grape		Belimbing/Star Fruit	
	2021	2022	2021	2022	2021	2022
(1)	(2)	(3)	(4)	(5)	(6)	(7)
Alak	-	-	-	-	2	-
Maulafa	3	64	-	-	2	119
Oebobo	2	0	4	5	7	6
Kota Raja	-	38	-	-	89	49
Kelapa Lima	6	-	-	-	15	13
Kota Lama	-	-	-	-	-	-
Kota Kupang Kupang Municipality	11	102	4	5	115	187

Lanjutan Tabel/*Continued Table* 5.2.13

Kecamatan Subdistrict	Jambu Air/ <i>Water Apple</i>		Jambu Biji/ <i>Guava</i>		Mangga/ <i>Mango</i>	
	2021	2022	2021	2022	2021	2022
(1)	(2)	(3)	(4)	(5)	(6)	(7)
Alak	-	-	4	-	1 511	3 234
Maulafa	-	-	19	102	771	1 291
Oebobo	49	128	7	13	471	48
Kota Raja	72	27	53	24	1 290	335
Kelapa Lima	17	21	26	35	70	46
Kota Lama	-	-	-	-	46	-
Kota Kupang Kupang Municipality	138	176	109	174	4 159	4 954

Lanjutan Tabel/*Continued Table* 5.2.13

Kecamatan <i>Subdistrict</i>	Nangka/Cempedak/ <i>Jackfruit</i>		Pepaya/ <i>Papaya</i>		Pisang/ <i>Banana</i>	
	2021	2022	2021	2022	2021	2022
(1)	(2)	(3)	(4)	(5)	(6)	(7)
Alak	-	92	122	53	75	32
Maulafa	450	129	224	52	64	168
Oebobo	39	27	101	125	226	120
Kota Raja	270	15	525	233	911	325
Kelapa Lima	23	-	63	71	60	92
Kota Lama	-	-	21	-	14	-
Kota Kupang <i>Kupang Municipality</i>	782	263	1 056	533	1 350	736

Lanjutan Tabel/*Continued Table* 5.2.13

Kecamatan <i>Subdistrict</i>	Rambutan/ <i>Rambutan</i>		Sawo/ <i>Sapodilla/Sawo</i>		Sirsak/ <i>Soursop</i>	
	2021	2022	2021	2022	2021	2022
(1)	(2)	(3)	(4)	(5)	(6)	(7)
Alak	-	-	-	6	1	1
Maulafa	-	-	4	10	27	18
Oebobo	5	4	48	32	1	2
Kota Raja	-	-	228	85	63	291
Kelapa Lima	-	-	2	-	-	-
Kota Lama	-	-	-	-	-	-
Kota Kupang <i>Kupang Municipality</i>	5	4	282	133	92	312

Lanjutan Tabel/*Continued Table* 5.2.13

Kecamatan <i>Subdistrict</i>	Sukun/ <i>Breadfruit</i>		Buah naga/ <i>Dragon fruit</i>	
	2021	2022	2021	2022
(1)	(2)	(3)	(4)	(5)
Alak	308	125	-	-
Maulafa	-	36	-	3
Oebobo	83	242	33	7
Kota Raja	1432	1478	-	-
Kelapa Lima	13	34	2	1
Kota Lama	-	-	-	-
Kota Kupang <i>Kupang Municipality</i>	1 835	1 914	35	10

Lanjutan Tabel/*Continued Table* 5.2.13

Kecamatan <i>Subdistrict</i>	Lemon		Lengkeng/ <i>Dimocarpus Longan</i>	
	2021	2022	2021	2022
(1)	(6)	(7)	(8)	(9)
Alak	-	-	-	-
Maulafa	-	1	-	-
Oebobo	3	3	-	4
Kota Raja	-	-	-	-
Kelapa Lima	-	-	-	-
Kota Lama	-	-	-	-
Kota Kupang <i>Kupang Municipality</i>	3	4	-	4

Catatan/*Note*: ...Sumber/*Source*: BPS, Statistik Pertanian Hortikultura SPH-BST/BPS-Statistics Indonesia, *Agricultural Statistic for Horticulture SPH-BST*

Tabel 5.2.14 **Produksi Buah–Buahan dan Sayuran Tahunan Menurut Jenis Tanaman (kuintal) di Kota Kupang, 2020–2022**
Table 5.2.14 **Production of Annual Fruits and Vegetables by Kind of Plant (quintal) in Kupang Municipality, 2020–2022**

Jenis Tanaman <i>Kind of Plants</i>	2020	2021	2022
(1)	(2)	(3)	(4)
Alpukat/ Avocado	2	11	102
Anggur/ Grape	2	4	5
Apel/ Apple	-	-	-
Belimbing/ Star Fruit	88	115	187
Duku/Langsat/Kokosan/ Duku	-	-	-
Durian/ <i>Durian</i>	-	-	-
Jambu Air/ Water Apple	22	138	176
Jambu Biji/ Guava	39	109	174
Jengkol/ <i>Jengkol</i>	-	-	-
Jeruk Besar/ Pomelo	-	-	-
Jeruk Siam/Keprok/ <i>Orange/Tangerine</i>	-	-	-
Mangga/ <i>Mango</i>	6 660	4 159	4 954
Manggis/ <i>Mangosteen</i>	-	-	-
Melinjo/ <i>Gnetum/Melinjo</i>	-	-	-

Lanjutan Tabel/*Continued Table 5.2.14*

Jenis Tanaman <i>Kind of Plants</i>	2020	2021	2022
(1)	(2)	(3)	(4)
Nangka/Cempedak/ Jackfruit	874	782	263
Nenas/ Pineapple	-	-	-
Pepaya/ Papaya	1 607	1 056	533
Petai/ <i>Twisted Cluster Bean</i>	-	-	-
Pisang/ <i>Banana</i>	1 446	1 350	736
Rambutan/ <i>Rambutan</i>	8	5	4
Salak/ <i>Snakefruit</i>	-	-	-
Sawo/ <i>Sapodilla/Sawo</i>	92	282	133
Sirsak/ <i>Soursop</i>	65	92	312
Sukun/ <i>Breadfruit</i>	1 193	1 835	1 914
Buah Naga/ <i>Hylocereus polyrhizus</i>	...	35	10
Jeruk Lemon/ <i>Lemon</i>	...	3	4
Lengkeng/ <i>Dimocarpus longan</i>	...	-	4

Catatan/Note: ...

Sumber/Source: BPS, Statistik Pertanian Hortikultura SPH-BST/BPS-Statistics Indonesia, *Agricultural Statistic for Horticulture SPH-BST*

**5.3 PERKEBUNAN
ESTATE CROPS**

Tabel 5.3.1 Luas Areal Tanaman Perkebunan Menurut Kecamatan dan Jenis Tanaman (ha) di Kota Kupang, 2021 dan 2022
Table 5.3.1 Planted Area of Estate Crops by Subdistrict and Type of Crops (ha) in Kupang Municipality, 2021 and 2022

Kecamatan Subdistrict	Kelapa/Coconut		Jambu Mente/Cashew	
	2021	2022	2021	2022
(1)	(2)	(3)	(4)	(5)
Alak	90	89,5	69	68
Maulafa	54	54	36	36
Oebobo	25	25	0	0
Kota Raja	18	18	0	0
Kelapa Lima	13	13	0	0
Kota Lama	3	3		0
Kota Kupang Kupang Municipality	203	202,5	105	104

Lanjutan Tabel/*Continued Table* 5.3.1

Kecamatan <i>Subdistrict</i>	Kemiri/ <i>Candlenut</i>		Jarak Pagar/ <i>Jatropha Curcas</i>	
	2021	2022	2021	2022
(1)	(6)	(7)	(8)	(9)
Alak	21	21	5	5
Maulafa	13	13,5	0	0
Oebobo	1	1	0	0
Kota Raja	0	0	0	0
Kelapa Lima	0	0	0	0
Kota Lama	0	0	0	0
Kota Kupang <i>Kupang Municipality</i>	35	35,5	5	5

Lanjutan Tabel/*Continued Table* 5.3.1

Kecamatan <i>Subdistrict</i>	Lontar/ <i>Palm</i>		Lainnya/ <i>Other</i>	
	2021	2022	2021	2022
(1)	(10)	(11)	(12)	(13)
Alak	0	0	0	0
Maulafa	8	8	0	0
Oebobo	6	6	0	0
Kota Raja	0	0	0	0
Kelapa Lima	18	18	0	0
Kota Lama	4	4	0	0
Kota Kupang <i>Kupang Municipality</i>	36	36	0	0

Catatan/*Note*: ...

Sumber/*Source*: Dinas Pertanian Kota Kupang/*Agriculture Department of Kupang Municipality*

Tabel
Table 5.3.2

Produksi Perkebunan Menurut Kecamatan dan Jenis Tanaman (ton) di Kota Kupang, 2021 dan 2022
Production of Estate by Subdistrict and Type of Crops (ton) in Kupang Municipality, 2021 and 2022

Kecamatan Subdistrict	Kelapa/Coconut		Jambu Mente/Cashew	
	2021	2022	2021	2022
(1)	(2)	(3)	(4)	(5)
Alak	49,5	56,57	22	27,50
Maulafa	34	33,31	7	9,00
Oebobo	8	8,94	0	0
Kota Raja	3	3,00	0	0
Kelapa Lima	5	5,00	0	0
Kota Lama	1	1,00	0	0
Kota Kupang Kupang Municipality	100,5	107,82	29	36,50

Lanjutan Tabel/Continued Table 5.3.2

Kecamatan Subdistrict	Kemiri/Candlenut		Jarak Pagar/ <i>Jatropha Curcas</i>	
	2021	2022	2021	2022
(1)	(6)	(7)	(8)	(9)
Alak	6	7,29	0,75	0,75
Maulafa	4	5,00	0	0
Oebobo	0	0	0	0
Kota Raja	0	0	0	0
Kelapa Lima	0	0	0	0
Kota Lama	0	0	0	0
Kota Kupang Kupang Municipality	10	12,29	0,75	0,75

Lanjutan Tabel/*Continued Table 5.3.2*

Kecamatan <i>Subdistrict</i>	Lontar/ <i>Palm</i>		Lainnya/ <i>Other</i>	
	2021	2022	2021	2022
(1)	(10)	(11)	(12)	(13)
Alak	0	0	0	0
Maulafa	1,2	2,00	0	0
Oebobo	1,2	1,20	0	0
Kota Raja	0	0	0	0
Kelapa Lima	5	5,91	0	0
Kota Lama	1	1,00	0	0
Kota Kupang <i>Kupang Municipality</i>	8,4	10,11	0	0

Catatan/*Note*: ...Sumber/*Source*: Dinas Pertanian Kota Kupang/*Agriculture Department of Kupang Municipality*

**5.4 PETERNAKAN
LIVESTOCK**

Tabel 5.4.1 Populasi Ternak Menurut Kecamatan dan Jenis Ternak di Kota Kupang 2022
Livestock Population by Subdistrict and Kind of Livestocks in Kupang Municipality, 2022

Kecamatan <i>Subdistrict</i>	Sapi Perah <i>Dairy Cattle</i>	Sapi Potong <i>Beef Cattle</i>	Kerbau <i>Buffalo</i>	Kuda <i>Horse</i>	Kambing <i>Goat</i>	Domba <i>Sheep</i>	Babi <i>Pig</i>
(1)	(2)	(3)	(4)	(5)	(6)	(7)	(8)
Alak	-	3 877	8	21	2 236	17	6 260
Maulafa	-	1 660	-	-	1 897	-	7 534
Oebobo	-	486	-	21	1 166	27	9 301
Kota Raja	-	115	-	16	98	-	1 046
Kelapa Lima	-	1 402	25	30	2 520	19	11 916
Kota Lama	-	-	-	-	138	-	419
Kota Kupang <i>Kupang Municipality</i>	0	7 540	33	88	8 055	63	36 476

Catatan/Note: ...

Sumber/Source: Dinas Pertanian Kota Kupang/Agriculture Department of Kupang Municipality

Tabel 5.4.2 **Populasi Unggas Menurut Kecamatan dan Jenis Unggas di Kota Kupang, 2022**
Poultry Population by Subdistrict and Kind of Poultry in Kupang Municipality, 2022

Kecamatan Subdistrict	Ayam Kampung Kampung chickens	Ayam Petelur Layer	Ayam Pedaging Broiler	Itik/Itik Manila Duck/Muscovy Duck
(1)	(2)	(3)	(4)	(5)
Alak	37 482	-	894 654	1 523
Maulafa	31 633	-	1 518 325	510
Oebobo	28 026	-	902 582	582
Kota Raja	26 153	-	508 106	53
Kelapa Lima	37 135	-	967 576	1 522
Kota Lama	13 774	-	433 765	163
Kota Kupang Kupang Municipality	174 203	0	5 225 008	4 353

Catatan/Note: ...

Sumber/Source: Dinas Pertanian Kota Kupang/Agriculture Department of Kupang Municipality

Tabel 5.4.3 **Banyaknya Ternak yang Dipotong Menurut Tempat Pemotongan di Kota Kupang, 2022**
Number of Slaughtered Livestocks by Slaughtered Place in Kupang Municipality, 2022

Tempat Pemotongan Slaughterhouse	Sapi Potong Beef Cattle	Kerbau Buffalo	Kuda Horse	Kambing Goat	Domba Sheep	Babi Pig
(1)	(2)	(3)	(4)	(5)	(6)	(7)
Rumah Potong Hewan Slaughterhouse	12 715	-	-	0	-	4 671
Di Luar Rumah Potong Hewan Non Slaughterhouse	-	-	-	-	-	-
Kota Kupang Kupang Municipality	12 715	-	-	0	-	4 671

Catatan/Note: ...

Sumber/Source: Rumah Potong Hewan, (Oeba dan Bimoku)/ Slaughterhouse, (Oeba and Bimoku)

5.5 PERIKANAN FISHERY

Tabel 5.5.1 Jumlah Rumah Tangga Perikanan Budidaya Menurut Kecamatan dan Jenis Budidaya di Kota Kupang, 2021
Number of Aquaculture Households by Subdistrict and Type of Aquaculture in Kupang Municipality, 2021

Kecamatan Subdistrict	Budidaya Laut Marine Culture	Tambak Brackish Water Pond	Kolam Fresh Water Pond	Keramba Cage	Jaring Apung Floating Cage Net	Sawah Paddy Field	Jumlah Total
(1)	(2)	(3)	(4)	(5)	(6)	(7)	(8)
Alak	-	-	21	-	-	-	21
Maulafa	-	-	25	-	-	-	25
Oebobo	-	-	29	-	-	-	29
Kota Raja	-	-	25	-	-	-	25
Kelapa Lima	-	-	8	-	-	-	8
Kota Lama	-	-	5	-	-	-	5
Kota Kupang Kupang Municipality	-	-	113	-	-	-	113

Catatan/Note: ...

Sumber/Source: Dinas Perikanan Kota Kupang/ Fishery Service of Kupang

Tabel 5.5.2 **Banyaknya Nelayan Menurut Kecamatan dan Jenisnya, 2021**
Table 5.5.2 **Number of Fisherman by Subdistrict and Type, 2021**

Kecamatan <i>Subdistrict</i>	Jenis Nelayan <i>Type of Fisherman</i>		
	Nelayan penuh <i>Full fisherman</i>	Nelayan sambilan penuh <i>Fully part-time fisherman</i>	Nelayan sambilan tambahan <i>Additional part-time fisherman</i>
(1)	(2)	(3)	(4)
Alak	1 446	452	396
Maulafa	21	7	6
Oebobo	108	42	20
Kota Raja	29	11	7
Kelapa Lima	823	391	225
Kota Lama	790	272	195
Kota Kupang <i>Kupang Municipality</i>	3 217	1 175	849

Catatan/Note: ...

Sumber/Source: Dinas Perikanan Kota Kupang/ Fishery Service of Kupang

Tabel 5.5.3 **Produksi Perikanan Laut Menurut Jenisnya (Ton), 2021**
Table 5.5.3 **Sea Fisheries Production by Type (Ton), 2021**

No.	Jenis Ikan <i>Type of fFsh</i>	2021
(1)	(2)	(3)
1.	Kerapu / Groupers	1 044,29
2.	Kakap / Barramundi bream	1 890,53
3.	Cakalang / Skipjack Tuna	2 318,93
4.	Julung-julung / Garfish and Half Beaks	1 107,73
5.	Kuwe / Trevally	1 115,07
6.	Tembang / Fringescale sardinella	2 922,23
7.	Kembung / Indo Pacific mackerel	1 057,80
8.	Tenggiri / Narrow barred	143,86
9.	Tongkol / Eastern tuna	4 327,12
10.	Tuna/cakalang / Skipjack tuna	1 577,29
11.	Terbang / Flying fish	48,27
12.	Pinjalo / Others fish	36,00
13.	Layang / Scad Mackerel	1 029,66
14.	Ekor Kuning / Yellowtail-Fusoller	112,56
15.	Teripang / Sea Cucumber	1,55
16.	Cumi-cumi / Squid	177,12
17.	Baronang / Babbit Fish	22,90

Lanjutan Tabel/*Continued Table 5.5.3*

No.	Jenis Ikan <i>Type of fFsh</i>	2021
(1)	(2)	(3)
18.	Kurisi / Threadfin Bream	336,39
19.	Layar / Sailfish	133,67
20.	Lencam / Emperor	243,88
21.	Udang Borong / Spiny Lobster	24,09
22.	Cucut / Leafscale Gulper Shark	14,18
23.	Layur / Hairtalls	405,06
24.	Biji Nangka / Stripet Goatfish	399,29
25.	Lemuru / Bali Sardinella	1 133,69
26.	Teri / Anchovy	118,06
27.	Belang Kuning / Yellowfin Tuna	2 008,91
28.	Selar Como / Shrimp Scad	381,45
29.	Pisang-Pisang	9,43
30.	Alu-alu	45,02
31.	Paperek	188,46
32.	Cendro	372,95
33.	Anggoli	560,73
34.	Ikan lainnya / Others fish	-
Jumlah/Total		25 308,17

Catatan/Note: ...

Sumber/Source: Dinas Perikanan Kota Kupang/ Fishery Service of Kupang

Tabel 5.5.4 Jumlah Perahu/Kapal Menurut Kecamatan dan Jenis Kapal di Kota Kupang, 2021
Number of Fishing Boats by Subdistrict and Type of Boat in Kupang Municipality, 2021

Kecamatan Subdistrict	Perahu Tanpa Motor Nonpowered Boat	Perahu Motor Tempel Outboard Motorboat	Kapal Motor Inboard Motorboat
(1)	(2)	(3)	(4)
Alak	16	108	222
Maulafa	-	-	3
Oebobo	-	-	19
Kota Raja	-	1	4
Kelapa Lima	-	130	123
Kota Lama	-	11	140
Kota Kupang Kupang Municipality	16	250	511

Catatan/Note: ...

Sumber/Source: Dinas Perikanan Kota Kupang/ Fishery Service of Kupang

Tabel
Table 5.5.5

Jumlah Alat Penangkap Ikan Diperinci Menurut Jenis Alat Penangkap Ikan dan Kecamatan di kota Kupang, 2021
Number of Marine Fishing Gear by Type of Gear and Subdistrict in Kupang Municipality, 2021

Jenis Type	Alak	Maulafa	Oebobo	Kota Raja	Kelapa Lima	Kota Lama
(1)	(2)	(3)	(4)	(5)	(6)	(7)
Gill Net	41	1	-	-	82	3
Pool Line	5	-	-	-	-	-
Trawl	-	-	-	-	-	-
Lampara	59	1	1	2	30	25
Pancing Tangan/ Ulur	203	1	6	3	68	76
Bagan Tanam	-	-	-	-	6	-
Bagan Apung	-	-	-	-	8	-
Alat Tangkap Lainnya	-	-	-	-	-	-
Long Line/ Pancing Rawai	42	-	2	-	44	10
Bubu	-	-	2	-	4	4
Kompresor	-	-	-	-	-	-
Pancing Lainnya	-	-	-	-	-	-
Pancing Tonda	4	-	8	-	2	26
Pancing Dasar	-	-	-	-	-	-
Penjepit/ Melukai/ Panah	-	-	-	-	-	-
Pukat Senar	-	-	-	-	-	-
Jaring Insang Tetap	-	-	-	-	4	4
Jumlah/Total	354	3	19	5	248	148

Catatan/Note: ...

Sumber/Source: Dinas Perikanan Kota Kupang/ Fishery Service of Kupang

BAB

Chapter

6

PERTAMBANGAN DAN ENERGI

MINING AND ENERGY

Produksi Listrik di Kota Kupang, 2021
Electricity Production in Kupang Municipality
378.930.159 KWh

JUMLAH PELANGGAN AIR BERSIH DI KOTA
KUPANG, 2022
NUMBER OF WATER CUSTOMERS IN KUPANG
MUNICIPALITY
41.958



JUMLAH PELANGGAN LISTRIK DI
KOTA KUPANG, 2021
NUMBER OF ELECTRICITY CUSTOMERS
IN KUPANG MUNICIPALITY
163.859

JUMLAH AIR BERSIH YANG DISALURKAN DI
KOTA KUPANG, 2022
NUMBER OF DISTRIBUTED WATER
IN KUPANG MUNICIPALITY
6.024.734 m³

PENJELASAN TEKNIS

1. Pengumpulan data industri besar dan sedang dilakukan melalui Survei Industri Besar dan Sedang dilaksanakan setiap tahun secara lengkap (sensus) sejak 1975. Survei Industri Besar dan Sedang mencakup semua perusahaan industri yang mempunyai tenaga kerja 20 orang atau lebih dengan menggunakan kuesioner IIA.
2. Klasifikasi industri yang digunakan dalam survei ini berdasar kepada Klasifikasi Baku Lapangan Usaha Indonesia (KBLI). KBLI adalah klasifikasi lapangan usaha yang berdasar kepada International Standard Industrial Classification of All Economic Activities (ISIC) revisi 3 yang telah disesuaikan dengan kondisi Indonesia.
3. Industri Pengolahan adalah suatu kegiatan ekonomi yang melakukan kegiatan mengubah suatu barang dasar secara mekanis, kimia, atau dengan tangan sehingga menjadi barang jadi/setengah jadi, dan atau barang yang kurang nilainya menjadi barang yang lebih tinggi nilainya, dan sifatnya lebih dekat kepada pemakai akhir. Termasuk dalam kegiatan ini adalah jasa industri dan pekerjaan perakitan

TECHNICAL NOTES

1. *Data collection of large and medium scale manufacturing is conducted through The Large and Medium Manufacturing Establishment Survey that has been done annually for all industries (census) since 1975. Large and Medium Manufacturing Establishment Survey cover all manufacturers/ industries with 20 workers or more by questionnaire IIA.*
2. *The industrial classification adopted in this survey refers to the Klasifikasi Baku Lapangan Usaha Indonesia (KBLI). KBLI is classification of economic activities based on International Standard Industrial Classification of All Economic Activities (ISIC rev 3) that has been modified according to the local condition in Indonesia.*
3. *Manufacturing industry is defined as an economic activity processing basic goods mechanically, chemicals or manually into final or intermediate goods. It is also defined as processing of lower value goods into higher value goods as final or intermediate products. The activities also include services for manufacturing and assembling.*

(assembling).

4. Jasa Industri adalah kegiatan industri yang melayani keperluan pihak lain. Pada kegiatan ini bahan baku disediakan oleh pihak lain sedangkan pihak pengolah hanya melakukan pengolahannya dengan mendapat imbalan sebagai balas jasa (upah maklon)
 5. Industri Pengolahan dikelompokkan ke dalam 4 golongan berdasarkan jumlah pekerja, yaitu Industri Besar (100 pekerja atau lebih), Industri Sedang/Menengah (20-99 orang pekerja), Industri Kecil (5-19 orang pekerja), dan Industri Mikro (1-4 orang pekerja).
 6. Input biaya antara adalah biaya yang dikeluarkan dalam proses industri yang berupa bahan baku, bahan bakar, barang lainnya diluar bahan baku/ bahan penolong, jasa industri, sewa gedung dan biaya jasa non industri.
 7. Output adalah nilai keluaran yang dihasilkan dari proses kegiatan industri yang berupa barang yang dihasilkan, tenaga listrik yang dijual, jasa industri, keuntungan jual beli, penambahan stok barang setengah jadi dan penerimaan lain
4. *Service for manufacturing is defined as a manufacturing activity which serving other manufacturing establishment. In this case, raw materials are supplied by others while the workers are paid as a compensation for processing raw materials.*
 5. *Manufacturing industries are categorized into four groups, based on the number of employee : Large scale manufacturing (100 employees or more). Medium scale manufacturing (20-99 employees). Small scale manufacturing (5-19 employees), and Micro industry (1-4 employees)*
 6. *Input or intermediate cost is defined as cost of raw materials and suppoting materials, fuel, other materials, electricity, industrial services, building rent, and nonindustrial services, etc.*
 7. *Output is defined as total value of all processed goods which include production, electricity sold, industrial services, profits, change in stock and other incomes*

8. Nilai Tambah adalah besarnya output dikurangi besarnya nilai input (antara).
 9. Modal Tetap adalah modal kerja yang dapat digunakan lebih dari satu tahun.
 10. Pajak Tidak langsung adalah pajak yang langsung dibayarkan oleh perusahaan. Termasuk PPN.
 11. Bahan baku adalah bahan-bahan yang digunakan untuk proses produksi dalam membentuk suatu barang produksi.
 12. Barang yang dihasilkan adalah barang yang dihasilkan dalam proses produksi.
8. *Value added is defined as subtraction from output to input*
 9. *Fixed Asset is working capital that can be used for more than one year.*
 10. *Indirect tax is tax paid by establishment including value added taxes (PPn)*
 11. *Raw Material Is materials used in the production process of production goods.*
 12. *Outcome product is goods related in the production process.*

ULASAN**Energi**

Jumlah pelanggan listrik meningkat dari tahun ke tahun. Pada tahun 2021 jumlah pelanggan listrik di Kota Kupang sebanyak 163.859 pelanggan dengan jumlah pemakaian sebanyak 340.996.958 kWh.

Jumlah pelanggan air merupakan gabungan dari pelanggan di wilayah Kota Kupang dan warga kota Kupang yang berada di wilayah Kabupaten Kupang.

Industri

Tahun 2022 Industri yang paling banyak di Kota Kupang adalah industri makanan yang berjumlah 1.085 perusahaan dengan jumlah tenaga kerja sebanyak 3.110 pekerja. Industri terbesar kedua di Kota Kupang adalah industri Tekstil dengan jumlah usaha sebanyak 555 perusahaan.

Klasifikasi Baku Lapangan Usaha Indonesia (KBLI) yang digunakan dalam publikasi ini menggunakan KBLI 2009.

DESCRIPTION**Energy**

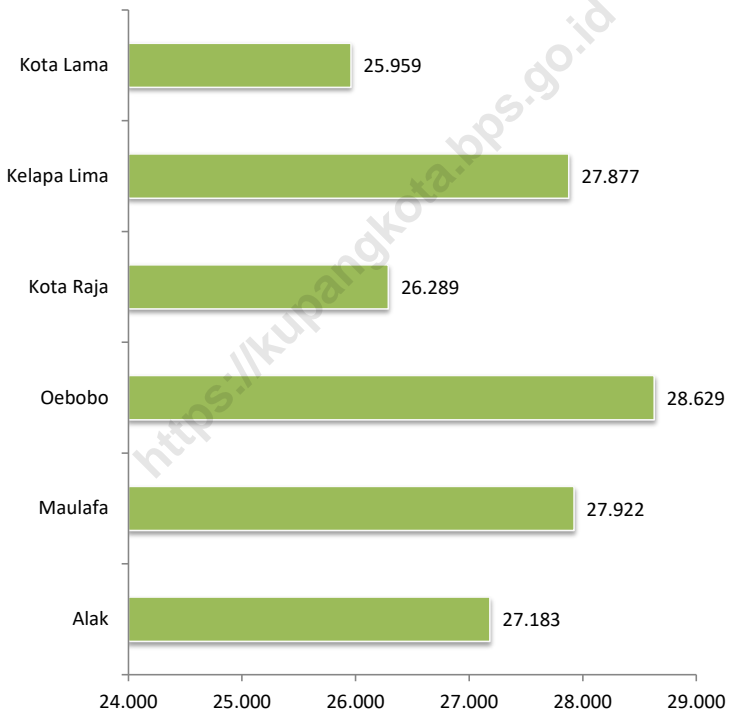
The number of electricity customers increases from year to year. In 2020, the number of electricity customers in Kupang Municipality is 163.859 customers with the number of consumption by 340.996.958 kWh.

The number of water customers is a combination of customers in the Kupang Municipality area and the residents of Kupang Municipality who are in the Kupang Regency area.

Industry

At 2022, the largest industry in Kupang Municipality was the food industry with 1.085 businesses and total number of workers was 3.110. The second largest industry in Kupang Municipality was the textile industry with a total of 555 businesses.

Indonesia Standard Industrial Classification (ISIC) used in this publication are ISIC 2009.

Gambar
Figures 6.1**Jumlah Pelanggan Listrik Menurut Kecamatan di Kota
Kupang, 2021**
**Number of Electricity Customers by Subdistrict in Kupang
Municipality, 2021**

Sumber/Source : PT PLN (Persero) Unit Bisnis NTT Cabang Kupang/Branch of PT PLN Kupang

Gambar 6.2
Figures

Jumlah Pelanggan Air Bersih Menurut Jenis Pelanggan di Kota Kupang, 2022
Number of Water Customer by Type of Customers in Kupang Municipality, 2022



Sumber/Source : PDAM Kota + Kabupaten Kupang/Water Supply Association of Kupang Municipality and Regency

6.1 ENERGI ENERGY

Tabel 6.1.1 Daya Terpasang, Produksi, dan Distribusi Listrik PT. PLN (Persero) pada PT PLN Unit Layanan Pelanggan (ULP) di Kota Kupang, 2016-2021
Installed Electricity Power, Production, and Distribution of Customer Service Unit at PT. PLN (Persero) in Kupang Municipality, 2016-2021

Tahun Year	Daya Terpasang Installed Electricity Power (KW)	Produksi Listrik Electricity Production (KWh)	Listrik Terjual Electricity Sold (KWh)	Dipakai Sendiri Own Used (KWh)	Susut/ Hilang Shrinkage/ Lost (KWh)
(1)	(2)	(3)	(4)	(5)	(6)
2016	202 878	340 406 615	309 757 078	10 529 465	6,10
2017	223 667	332 481 281	303 794 459	7 425 414	6,13
2018	245 570	347 564 287	324 690 838	1 699 894	6,53
2019	268 797	373 937 113	340 924 320	6 641 658	7,13
2020	292 668	384 447 597	362 678 992	6 858 220	5,62
2021	314 029	378 930 159	350 241 319	34 451	6,43

Catatan/Note: ...

Sumber/Source: PT PLN (Persero) Unit Bisnis NTT Cabang Kupang/Branch of PT PLN Kupang

Tabel 6.1.2 Jumlah Pelanggan Listrik, Pemakaian, dan Nilainya pada PT PLN Unit Layanan Pelanggan (ULP) Kota Kupang, 2021
Number of Customers, Consumption, and Value of Consumption at Customer Service Unit of PLN in Kupang Municipality by Type of Customers, 2021

Jenis Pelanggan <i>Type of Customer</i>	Jumlah Pelanggan <i>Number of Customers</i>	Jumlah pemakaian (KWh) <i>Number of Consumption</i>	Nilai Pemakaian <i>Value of Consumption (Rp)</i>
(1)	(2)	(3)	(4)
Rumah tangga <i>Household</i>	151 705	166 788 099	205 084 683 529
Industri <i>Industry</i>	54	24 957 590	27 201 256 715
Bisnis/ Komersil <i>Business/ Commercial</i>	9 120	82 989 597	103 020 010 368
Sosial <i>Social</i>	1 764	23 978 658	20 533 216 213
Pemerintah <i>Government</i>	1 099	31 119 730	43 143 641 998
Penerangan Jalan Umum <i>Street Lighting</i>	117	11 163 284	16 128 276 411
Kota Kupang <i>Kupang Municipality</i>	163 859	340 996 958	415 111 085 234

Catatan/Note: Jumlah pelanggan termasuk sebagian yang berada di Kabupaten Kupang/Number of customers including some in Kupang Regency

Sumber/Source: PT PLN (Persero) Unit Bisnis NTT Cabang Kupang/Branch of PT PLN Kupang

Tabel
Table 6.1.3**Jumlah Pelanggan Listrik Menurut Kecamatan di Kota Kupang, 2019-2021**
Number of Electricity Customers by Subdistrict in Kupang Municipality, 2019–2021

Kecamatan Subdistrict	2019	2020	2021
(1)	(2)	(3)	(4)
Alak	21 833	25 625	27 183
Maulafa	22 817	26 364	27 922
Oebobo	22 665	27 068	28 629
Kota Raja	20 450	24 731	26 289
Kelapa Lima	22 160	26 319	27 877
Kota Lama	20 120	24 401	25 959
Kota Kupang Kupang Municipality	130 042	154 508	163 859

Catatan/Note: ...

Sumber/Source: PT PLN (Persero) Unit Bisnis NTT Cabang Kupang/Branch of PT PLN Kupang

Tabel 6.1.4 Jumlah Pelanggan dan Air yang Disalurkan Menurut Jenis Pelanggan di Kota Kupang, 2021-2022
Number of Customer and Distributed Water by Type of Customers in Kupang Municipality, 2021-2022

Jenis Pelanggan <i>Type of Customers</i>	2021		
	Pelanggan <i>Number of Customers</i>	Air Disalurkan <i>Distributed Water (m³)</i>	Nilai <i>Value (Rp)</i>
(1)	(2)	(3)	(4)
Sosial/ <i>Social</i>	696	138 187	653 993 500
Rumah Tangga/ <i>Household</i>	37 042	4 282 251	31 548 641 600
Instansi Pemerintah <i>Government Institution</i>	418	133 498	1 302 141 400
Niaga/ <i>Trade</i>	1 917	319 218	3 500 811 800
Industri/ <i>Industry</i>	13	144 899	1 392 396 000
Khusus/ <i>Exclusive</i>	6	217 212	3 503 977 000
Kota Kupang <i>Kupang Municipality</i>	40 092	5 235 265	41 901 961 300

Lanjutan Tabel/*Continued Table* 6.1.4

Jenis Pelanggan <i>Type of Customers</i>	2022		
	Pelanggan <i>Number of Customers</i>	Air Disalurkan <i>Distributed Water (m³)</i>	Nilai <i>Value (Rp)</i>
(1)	(2)	(3)	(4)
Sosial/ <i>Social</i>	703	143 136	666 756 000
Rumah Tangga/ <i>Household</i>	38 865	5 008 404	36 772 295 000
Instansi Pemerintah <i>Government Institution</i>	435	187 965	1 928 582 000
Niaga/ <i>Trade</i>	1 927	282 813	2 910 163 000
Industri/ <i>Industry</i>	8	610	7 408 000
Khusus/ <i>Exclusive</i>	1	133 451	2 335 626 000
Lainnya/ <i>Others</i>	19	268 355	3 342 290 000
Kota Kupang <i>Kupang Municipality</i>	41 958	6 024 734	47 963 120 000

Catatan/*Note*: ...Sumber/*Source*: PDAM Kota + Kabupaten Kupang/*Water Supply Association of Kupang Municipality and Regency*

6.2 INDUSTRI INDUSTRIES

Tabel 6.2.1 **Jumlah Perusahaan, Tenaga Kerja, Nilai Investasi, dan Nilai Produksi Industri Makanan, Minuman, dan Pengolahan Tembakau di Kota Kupang, 2022**
Number of Enterprise, Worker, Investment's Value and The Production's Value of Industry of Food, Beverage, and Tobacco in Kupang Municipality, 2022

KBLI ISIC	Jenis Type	Jumlah Perusahaan Number of Enterprise	Jumlah Tenaga Kerja Number of Worker	Nilai Investasi Investment's Value (Rp 000)	Nilai Produksi Production's Value (Rp 000)
(1)	(2)	(3)	(4)	(5)	(6)
10	Industri Makanan/ <i>Food Industry</i>	1 085	3 110	88 060 423,50	51 240 076,75
11	Industri Minuman/ <i>Beverage Industry</i>	327	741	38 310 800,00	19 820 100,00
12	Industri Pengolahan Tembakau/ <i>Tobacco Processing Industry</i>	2	13	1 336 250,00	67 000,00
Jumlah Total		1 414	3 864	127 707 473,50	71 127 176,75

Catatan/Note:

Sumber/Source: Dinas Perindustrian dan Perdagangan Kota Kupang/*Industrial and Trading Service of Kupang Municipality*

Tabel
Table 6.2.2

Jumlah Perusahaan, Tenaga Kerja, Nilai Investasi, dan Nilai Produksi Industri Tekstil, Industri Pakaian Jadi, Industri dari Kulit dan Alas Kaki di Kota Kupang, 2022
Number of Enterprise, Worker, Investment's Value, and The Production's Value of Textile Industry, Garment Industry and Leather, Leather Goods and Footwear Industry in Kupang Municipality, 2022

KBLI ISIC	Jenis Type	Jumlah Perusahaan Number of Enterprise	Jumlah Tenaga Kerja Number of Worker	Nilai Investasi Investment's Value (Rp 000)	Nilai Produksi Production's Value (Rp 000)
(1)	(2)	(3)	(4)	(5)	(6)
13	Industri Tekstil/ Textile Industry	555	855	11 482 261,00	6 264 230,50
14	Industri Pakaian Jadi/ Garment Industry	456	1 012	18 318 924,00	9 684 712,00
15	Industri Kulit, Barang dari Kulit dan Alas Kaki/ Leather, Leather Goods and Footwear Industry	3	17	370 000,00	185 000,00
Jumlah Total		1 014	1 884	30 171 185,00	16 133 942,50

Catatan/Note:

Sumber/Source: Dinas Perindustrian dan Perdagangan Kota Kupang/Industrial and Trading Service of Kupang Municipality

Tabel
Table 6.2.3**Jumlah Perusahaan, Tenaga Kerja, Nilai Investasi, dan Nilai Produksi Industri dari Kayu dan Industri Percetakan dan Reproduksi Media Rekaman di Kota Kupang, 2022**
Number of Enterprise, Worker, Investment's Value, and The Production's Value of Woods Industry and Industrial Printing and Reproduction of Recorded Media in Kupang Municipality, 2022

KBLI ISIC	Jenis Type	Jumlah Perusahaan Number of Enterprise	Jumlah Tenaga Kerja Number of Worker	Nilai Investasi Investment's Value (Rp 000)	Nilai Produksi Production's Value (Rp 000)
(1)	(2)	(3)	(4)	(5)	(6)
16	Industri dari Kayu dan Gabus (Tidak Termasuk Furniture) dan Barang Anyaman dari Bambu, Rotan dan Sejenisnya/ <i>Manufacture Industry of Wood and Cork (Excluding Furniture) and The Woven from Bamboo, Rattan, etc</i>	98	508	43 193 830,00	28 029 775,00
18	Industri Percetakan dan Reproduksi Media Rekaman/ <i>Printing and Reproduction of Recorded Media Industry</i>	347	1 666	123 626 488,00	60 033 644,00
31	Industri Furnitur/ <i>Furniture Industry</i>	327	1 316	87 708 911,50	30 928 406,25
Jumlah Total		772	3 490	254 529 229,50	118 991 825,25

Catatan/Note:

Sumber/Source: Dinas Perindustrian dan Perdagangan Kota Kupang/*Industrial and Trading Service of Kupang Municipality*

Tabel 6.2.4
Table

Jumlah Perusahaan, Tenaga Kerja, Nilai Investasi, dan Nilai Produksi Industri Bahan Kimia dan Barang dari Kimia, Industri Karet, Barang dari Karet dan Plastik dan Industri Barang Galian Bukan Logam di Kota Kupang, 2022
Number of Enterprise, Worker, Investment's Value, and The Production's Value of Chemicals and Products of Chemical Industry, Rubber, Products of Rubber and Plastic Industry, and Non Metallic Minerals Industry in Kupang Municipality, 2022

KBLI ISIC	Jenis Type	Jumlah Perusahaan Number of Enterprise	Jumlah Tenaga Kerja Number of Worker	Nilai Investasi Investment's Value (Rp 000)	Nilai Produksi Production's Value (Rp 000)
(1)	(2)	(3)	(4)	(5)	(6)
20	Industri Bahan Kimia dan Barang dari Bahan Kimia/ <i>Chemicals and Products of Chemical Industry</i>	24	122	11 387 730,00	5 693 750,00
22	Industri Karet, Barang dari Karet dan Plastik/ <i>Rubbers and Products of Rubber and Plastic Industry</i>	15	99	5 702 571,00	15 542 985,50
23	Industri Barang Galian Bukan Logam/ <i>Non Metallic Minerals Industry</i>	184	905	172 806 350,00	88 032 675,00
Jumlah Total		223	1 126	189 896 651,00	109 269 410,50

Catatan/Note:

Sumber/Source: Dinas Perindustrian dan Perdagangan Kota Kupang/*Industrial and Trading Service of Kupang Municipality*

Tabel
Table 6.2.5

Jumlah Perusahaan, Tenaga Kerja, Nilai Investasi, dan Nilai Produksi Industri Logam Dasar, Industri Barang Logam, Bukan Mesin dan Peralatannya, Industri Alat Angkutan Lainnya dan Industri Pengolahan Lainnya di Kota Kupang, 2022
Number of Enterprise, Worker, Investment's Value, and The Production's Value of Basic Metal Industry, Products of Metal, Non Machines and its Equipment Industry, Transportation Industry and Other Manufacturing Industry in Kupang Municipality, 2022

KBLI ISIC	Jenis Type	Jumlah Perusahaan Number of Enterprise	Jumlah Tenaga Kerja Number of Worker	Nilai Investasi Investment's Value (Rp 000)	Nilai Produksi Production's Value (Rp 000)
(1)	(2)	(3)	(4)	(5)	(6)
25	Industri Barang Logam, Bukan Mesin dan Peralatannya/ <i>Products of Metal, Non Machines and its Equipment Industry</i>	175	764	18 159 775,00	10 769 750,00
30	Industri Alat Angkutan Lainnya/ <i>Transportation Industry</i>	40	281	53 812 828,00	27 046 914,00
32	Industri Pengolahan Lainnya/ <i>Others Manufacturing Industry</i>	103	462	6 357 800,00	3 518 400,00
Jumlah Total		318	1 507	78 330 403,00	41 335 064,00

Catatan/Note:

Sumber/Source: Dinas Perindustrian dan Perdagangan Kota Kupang/*Industrial and Trading Service of Kupang Municipality*

BAB Chapter 7

PARIWISATA TOURISM

Jumlah Rumah Makan/ Restoran Menurut Kecamatan di Kota Kupang, 2022

Number of Restaurants by Subdistrict in Kupang
Municipality, 2022



PENJELASAN TEKNIS

1. Konsep dan definisi pariwisata mengikuti rekomendasi World Tourism Organization (WTO) dan International Union of Office Travel Organization (IUOTO)
2. Wisatawan mancanegara ialah setiap pengunjung yang mengunjungi suatu negara di luar tempat tinggalnya, didorong oleh satu atau beberapa keperluan tanpa bermaksud memperoleh penghasilan di tempat yang dikunjungi dan lamanya kunjungan tidak lebih dari satu tahun (12 bulan)
3. Rata-rata lama tinggal adalah rata-rata waktutinggal wisatawan mancanegara di Indonesia untuk satu kali kunjungan.
4. Akomodasi ialah suatu usaha yang menggunakan suatu bangunan atau sebagian bangunan yang disediakan secara khusus, dan setiap orang dapat menginap, makan serta memperoleh pelayanan dan fasilitas lainnya dengan pembayaran. Akomodasi dibedakan antara hotel dan akomodasi lainnya. Ciri khusus dari hotel adalah mempunyai restoran yang berada di bawah manajemen hotel tersebut.

TECHNICAL NOTES

1. *The concept and definition of tourism refers to the recommendations of the World Tourism Organization and International Union of Office Travel Organization (IUOTO).*
2. *A foreign visitor is any person visiting a country other than his usual place of residence for any reason other than for earning income in the country visited, and the length of stay is no more than one year (12 months).*
3. *Average Length of Stay is the average duration stay of foreign visitor in Indonesia for one trip.*
4. *An accommodation is an establishment using a building or a part of a building, prepared commercially for any person to stay, eat and obtain service as well as other facilities. Accommodation is segregated into hotel and other accommodations. The special characteristic of a hotel is having a restaurant under the hotel management.*

5. Hotel berbintang yaitu hotel yang telah memenuhi persyaratan yang telah ditentukan seperti persyaratan fisik, bentuk pelayanan yang diberikan, kualifikasi tenaga kerja, jumlah kamar dan lainnya. Hotel tidak berbintang yaitu hotel yang tidak memenuhi persyaratan yang telah ditentukan.
 6. Tingkat penghunian kamar hotel adalah persentase banyaknya malam kamar yang dihuni terhadap banyaknya malam kamar yang tersedia.
 7. Rata-rata lamanya tamu menginap adalah hasil bagi antara banyaknya malam tempat tidur yang terpakai dengan banyaknya tamu yang menginap di hotel dan akomodasi lainnya.
5. *A Classified hotel is an accommodation which meets specified standards regarding physical requirement, services provided, man power qualifications, number of room available, etc. A non-classified hotel is an accommodation which has not met the requirements previously mentioned.*
 6. *Room Occupancy Rate is the number of room nights occupied divided by the number of room nights available, multiplied by 100 percent.*
 7. *Average length of stay is the number of bed-nights used divided by the number of guests staying as the accommodation.*

ULASAN**Hotel dan Pariwisata**

Pada tahun 2022, jumlah hotel berbintang di kota Kupang masih sama dengan tahun 2021 yaitu 17 hotel.

Jumlah restoran paling banyak pada tahun 2022 terdapat di Kecamatan Oebobo kemudian disusul oleh Kecamatan Kelapa Lima. Jumlah restoran paling sedikit terdapat di Kecamatan Alak.

DESCRIPTION**Hotel and Tourist**

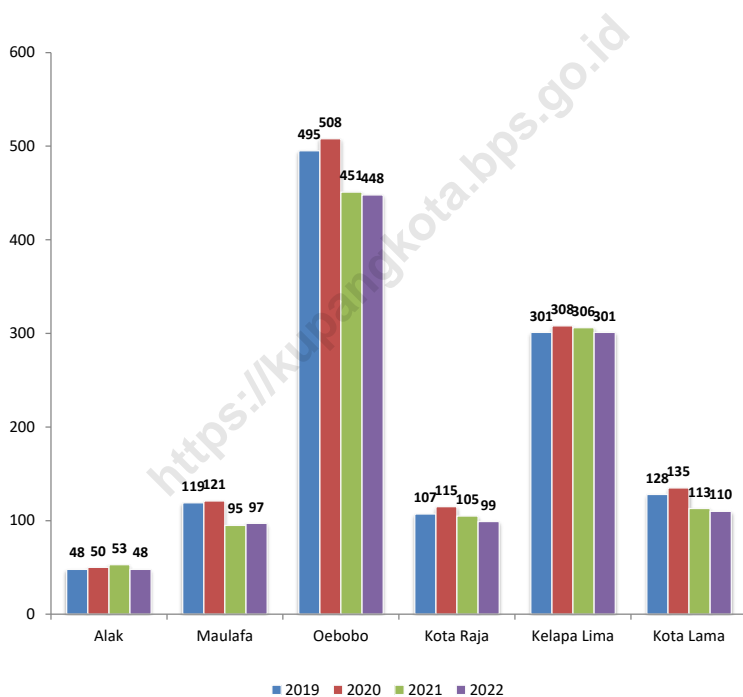
In 2022, the number of classified hotels in the Kupang Municipality is still the same as in 2021 which is 17 hotels.

The highest number of restaurants in 2022 is in Oebobo subdistrict followed by Kelapa Lima Subdistrict. The fewest number of restaurants are in Alak Subdistrict.

<https://kupangkota.bps.go.id>

Gambar 7.1
Figures

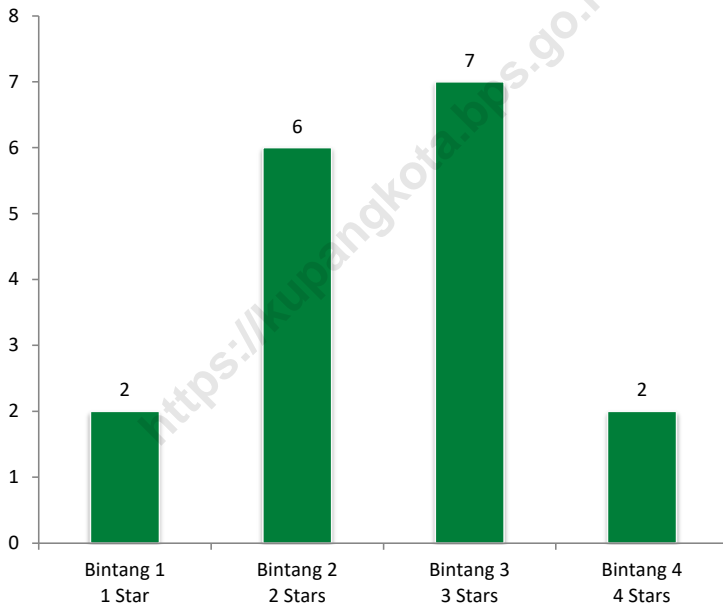
Jumlah Rumah Makan/Restoran Menurut Kecamatan di Kota Kupang, 2019-2022
Number of Restaurants by Subdistrict in Kupang Municipality, 2019-2022



Sumber/Source : Dinas Pariwisata dan Ekonomi Kreatif Kota Kupang/Departement of Tourism and Creative Economy of Kupang Municipality

Gambar 7.2
Figures

Jumlah Hotel Menurut Klasifikasi di Kota Kupang, 2022
Number of Hotel by Classification in Kupang Municipality, 2022



Sumber/Source : Survei Hotel dan Akomodasi Lainnya 2019/Hotels and Other Accommodation Survey 2020

Tabel
Table 7.1**Jumlah Hotel Menurut Klasifikasi di Kota Kupang, 2018-2022**
Number of Hotel by Classification in Kupang Municipality, 2018-2022

Tahun Year	Hotel Hotels			
	Bintang 1 1 Star	Bintang 2 2 Stars	Bintang 3 3 Stars	Bintang 4 4 Stars
(1)	(2)	(3)	(4)	(5)
2018	2	6	7	2
2019	2	6	7	2
2020	2	6	7	2
2021	2	6	7	2
2022	2	6	7	2

Catatan/Note: ...

Sumber/Source: Survei Hotel dan Akomodasi Lainnya /Hotels and Other Accommodation Survey

Tabel
Table 7.2

Jumlah Kamar yang Tersedia Menurut Klasifikasi di Kota Kupang, 2018-2022
Number of Available Rooms by Classification in Kupang Municipality, 2018-2022

Tahun Year	Kamar Rooms			
	Bintang 1 1 Star	Bintang 2 2 Stars	Bintang 3 3 Stars	Bintang 4 4 Stars
(1)	(2)	(3)	(4)	(5)
2018	75	389	682	267
2019	73	410	667	267
2020	73	410	667	267
2021	77	464	684	267
2022	77	464	684	267

Catatan/Note: ...

Sumber/Source: Survei Hotel dan Akomodasi Lainnya/Hotels and Other Accomodation Survey

Tabel
Table 7.3**Jumlah Tempat Tidur yang Tersedia Menurut Klasifikasi di Kota Kupang, 2018-2022**
Number of Available Beds by Classification in Kupang Municipality, 2018-2022

Tahun Year	Tempat Tidur Beds			
	Bintang 1 1 Star	Bintang 2 2 Stars	Bintang 3 3 Stars	Bintang 4 4 Stars
(1)	(2)	(3)	(4)	(5)
2018	126	649	1171	393
2019	127	644	996	394
2020	127	644	996	394
2021	127	739	1098	393
2022	127	739	1098	393

Catatan/Note: ...

Sumber/Source: Survei Hotel dan Akomodasi Lainnya /Hotels and Other Accomodation Survey

Tabel
Table 7.4**Jumlah Rumah Makan/Restoran Menurut Kecamatan di Kota Kupang, 2019–2022**
Number of Restaurants by Subdistrict in Kupang Municipality, 2019–2022

Kecamatan Subdistrict	2019	2020	2021	2022
(1)	(2)	(3)	(4)	(5)
Alak	48	50	53	48
Maulafa	119	121	95	97
Oebobo	495	508	451	448
Kota Raja	107	115	105	99
Kelapa Lima	301	308	306	301
Kota Lama	128	135	113	110
Kota Kupang Kupang Municipality	1 198	1 237	1 123	1 103

Catatan/Note: Penurunan jumlah terjadi karena sejumlah restoran/rumah makan tidak melakukan perpanjangan ijin/*The decrease in number occurred because of some restaurants did not extend permits*

Sumber/Source: Dinas Pariwisata dan Ekonomi Kreatif Kota Kupang/*Departement of Tourism and Creative Economy of Kupang Municipality*

BAB

Chapter

8

SISTEM NERACA REGIONAL

SYSTEM OF REGIONAL ACCOUNTS

LAPANGAN USAHA PERDAGANGAN BESAR DAN ECERAN; REPARASI MOBIL DAN SEPEDA MOTOR MEMBERIKAN KONTRIBUSI TERBESAR DALAM PEMBENTUKAN PDRB KOTA KUPANG, 2022
THE BIGGEST ROLE IN 2022 WAS GENERATED BY THE WHOLESALE AND RETAIL TRADE; REPAIR OF MOTOR VEHICLES AND MOTORCYCLE SECTOR

15,69%

PDRB ATAS DASAR HARGA BERLAKU
KOTA KUPANG, 2022

GRDP BY CURRENT MARKET PRICES

26.199,55 miliar rupiah/billion rupiahs



PERTUMBUHAN EKONOMI
KOTA KUPANG, 2022
ECONOMIC GROWTH

3,43

PDRB ATAS DASAR HARGA KONSTAN
KOTA KUPANG, 2022

GRDP BY CONSTANT MARKET PRICES

17.138,22 miliar rupiah/billion rupiahs

PENJELASAN TEKNIS

1. Produk Domestik Bruto (PDB) pada tingkat nasional serta Produk Domestik Regional Bruto (PDRB) pada tingkat regional menggambarkan kemampuan suatu wilayah untuk menciptakan output (nilai tambah) pada suatu waktu tertentu. Untuk menyusun PDB maupun PDRB digunakan 2 variabel yaitu berdasarkan lapangan usaha dan pengeluaran. Keduanya menyajikan komposisi data nilai tambah dirinci menurut sumber kegiatan ekonomi (sektoral/lapangan usaha) dan menurut komponen penggunaannya. PDB maupun PDRB berdasarkan lapangan usaha merupakan penjumlahan seluruh komponen nilai tambah bruto yang mampu diciptakan oleh lapangan usaha tertentu atas berbagai aktivitas produksinya. Sedangkan dari sisi penggunaan menjelaskan tentang penggunaan dari nilai tambah tersebut.
2. Penyajian PDB/PDRB menurut sektor dirinci menurut total nilai tambah dari seluruh lapangan usaha yang mencakup: Pertanian, Kehutanan, dan Perikanan; Pertambangan & Penggalian; Industri Pengolahan; Pengadaan Listrik & Gas; Pengadaan Air; Pengelolaan Sampah, Limbah, dan Daur

TECHNICAL NOTES

1. *The basic measure of the output arising from economic activity is known as Gross Domestic Product (GDP) at the national level and Gross Regional Domestic Product at the regional level (provinces / regencies / municipalities). These statistics are presented based on two variable, which is by business field (sectoral) and by expenditure. The first approach is to measure value added produced by various kinds of economic activities, while the second approach is to measure final uses of the country's output. In other words, GDP/GRDP is the sum of total value added produced by all economic sectors (activities) and the way of using it.*
2. *GDP/GRDP by sector is classified by Industry such as Agriculture, Forestry, and Fishing; Mining & Quarrying; Manufacturing; Electricity and Gas Water Supply, Sewerage, Waste Management and Remediation Activities; Construction; Wholesale & Retail Trade; Repair of Motor Vehicles; Transportation and Storage;*

Ulang; Konstruksi; Perdagangan Besar dan Eceran; Reparasi Mobil dan Sepeda Motor; Transportasi dan Pergudangan; Penyediaan Akomodasi dan Makan Minum; Informasi & Komunikasi; Jasa Keuangan dan Asuransi; Real Estat; Jas Perusahaan; Administrasi Pemerintahan, Pertahanan dan Jaminan Sosial Wajib; Jasa Pendidikan; Jasa Kesehatan dan Kegiatan Sosial; dan Jasa lainnya.

Accommodation and Food Service Activities; Information and Communication; Financial and Insurance Activities; Real Estate Activities; Business Activities; Public Administration and Defense, Copulsory Social Security; Education; Human Health and Social Work Activities; and Other Services Activities.

3. Produk Domestik Bruto maupun agregat turunannya disajikan dalam 2 (dua) versi penilaian, yaitu atas dasar "harga berlaku" dan atas dasar "harga konstan". Disebut sebagai harga berlaku karena seluruh agregat dinilai dengan menggunakan harga pada tahun berjalan, sedangkan harga konstan penilaiannya didasarkan kepada harga satu tahun dasar tertentu. Dalam publikasi di sini digunakan harga tahun 2010 sebagai dasar penilaian.

3. *GDP and its aggregations are presented in two form; at current market prices and at constant base year market prices. In presenting current market prices, all aggregates are valued at current market prices, while base year constant market prices are shown by valuing all aggregates at fixed base year prices. Year of 2010 is used as the base year in this publication.*

4. Laju pertumbuhan Produk Domestik Regional Bruto diperoleh dari perhitungan PDRB atas dasar harga konstan. Diperoleh dengan cara mengurangi nilai PDRB pada tahun ke-n terhadap nilai pada tahun ke n-1 (tahun sebelumnya), dibagi dengan nilai pada tahun ke n-1, kemudian dikalikan dengan

4. *Growth rate of Gross Domestic Regional Product (GDRP) is derived from GDRP at constant prices. It is obtained by subtracting the value of GDRP year n with the value of GDRP year n-1, divided by the value of GDRP year n-1 then multiplied by 100 percent. The growth rate of GDRP explains the income growth during the given period*

100 persen. Laju pertumbuhan menunjukkan perkembangan agregat pendapatan dari satu waktu tertentu terhadap waktu sebelumnya.

<https://kupangkota.bps.go.id>

ULASAN

Sumbangan terbesar untuk Produk Domestik Regional Bruto (PDRB) menurut Lapangan Usaha atas dasar harga berlaku (ADHB) Kota Kupang tahun 2022 adalah dari lapangan usaha Perdagangan Besar dan Eceran, Reparasi Mobil dan Sepeda dengan kontribusi sebesar 15,69 persen. Berikutnya adalah dari lapangan usaha Konstruksi dengan sumbangan sebesar 14,77 persen; lapangan usaha Jasa Pendidikan sebesar 13,89 persen dan lapangan usaha Informasi dan Komunikasi sebesar 13,53 persen.

Berdasarkan harga konstan 2010, perekonomian Kota Kupang pada tahun 2022 mengalami pertumbuhan sebesar 3,43 persen. Secara umum, hampir seluruh lapangan usaha mengalami pertumbuhan ekonomi. Pertumbuhan ekonomi tertinggi pada tahun 2022 dicapai oleh lapangan usaha Penyedia Akomodasi dan Makan Minum sebesar 21,83 persen.

DESCRIPTION

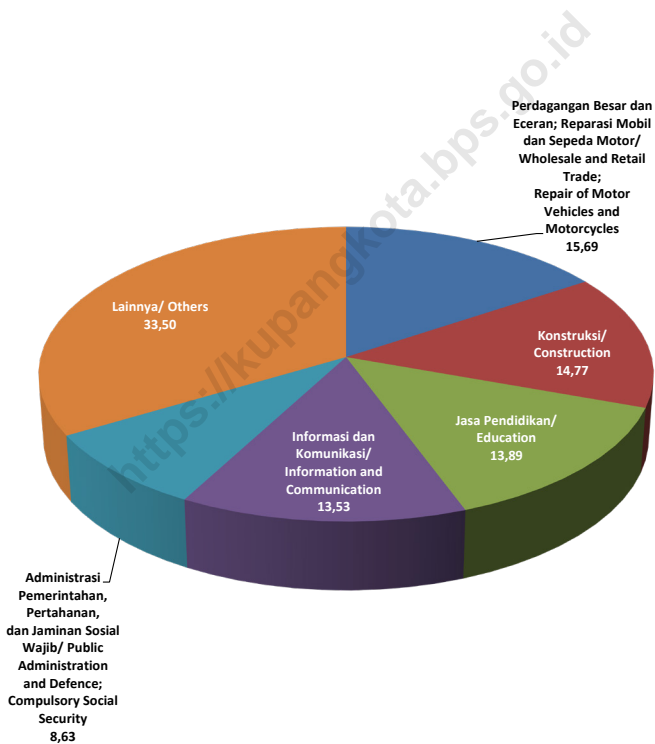
The biggest contribution for Gross Regional Domestic Product (GRDP) by Industry at Current Market Prices of Kupang Municipality in 2022 was Wholesale and Retail Trade; Repair of Motor Vehicles and Motorcycles sector with a contribution of 15,69 percent. It was followed by Construction sector (14,77 percent); Education sector (13,89 percent); and Information and Communication sector (13,53 percent).

At constant 2010 price, the economy of Kupang Municipality in 2022 growth by 3,43 percent. In general, almost all business sectors experienced economic growth. The highest economic growth in 2022 is achieved by the Accommodation and Food Service Activities by 21,83 percent in 2022.

Gambar 8.1
Figures

Distribusi Persentase Produk Domestik Regional Bruto Atas Dasar Harga Berlaku Menurut Lapangan Usaha Kota Kupang, 2022

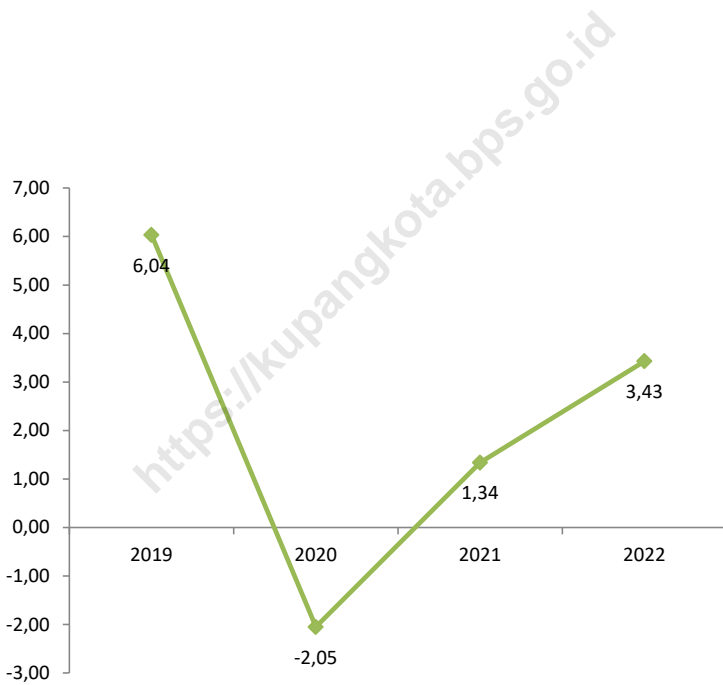
Percentage Distribution of Gross Regional Domestic Product at Current Market Prices by Industry Kupang Municipality, 2022



Sumber/Source : Badan Pusat Statistik Kota Kupang/ BPS – Statistics of Kupang Municipality

Gambar 8.2
Figures

**Laju Pertumbuhan Produk Domestik Regional Bruto
Atas Dasar Harga Konstan 2010 Kota Kupang(persen),
2019–2022**
**Growth Rate of Gross Regional Domestic Product at 2010
Constant Market Prices Kupang Municipality (percent),
2019–2022**



Sumber/Source : Badan Pusat Statistik Kota Kupang/ BPS – Statistics of Kupang Municipality

8.1 PRODUK DOMESTIK REGIONAL BRUTO GROSS REGIONAL DOMESTIC PRODUCT

Tabel 8.1 **Produk Domestik Regional Bruto Atas Dasar Harga Berlaku Menurut Lapangan Usaha Kota Kupang (miliar rupiah), 2018–2022**
Gross Regional Domestic Product at Current Market Prices by Industry Kupang Municipality (billion rupiahs), 2018–2022

Lapangan Usaha/Industry		2018
(1)		(2)
A	Pertanian, Kehutanan, dan Perikanan/ <i>Agriculture, Forestry, and Fishing</i>	518,01
B	Pertambangan dan Penggalian/ <i>Mining and Quarrying</i>	21,96
C	Industri Pengolahan/ <i>Manufacturing</i>	346,83
D	Pengadaan Listrik dan Gas/ <i>Electricity and Gas</i>	31,00
E	Pengadaan Air; Pengelolaan Sampah, Limbah, dan Daur Ulang/ <i>Water Supply; Sewerage, Waste Management, and Remediation Activities</i>	25,31
F	Konstruksi/ <i>Construction</i>	3 729,60
G	Perdagangan Besar dan Eceran; Reparasi Mobil dan Sepeda Motor/ <i>Wholesale and Retail Trade; Repair of Motor Vehicles and Motorcycles</i>	3 270,21
H	Transportasi dan Pergudangan/ <i>Transportation and Storage</i>	2 128,60
I	Penyediaan Akomodasi dan Makan Minum/ <i>Accommodation and Food Service Activities</i>	503,98
J	Informasi dan Komunikasi/ <i>Information and Communication</i>	2 580,52
K	Jasa Keuangan dan Asuransi/ <i>Financial and Insurance Activities</i>	1 707,20
L	Real Estat/ <i>Real Estate Activities</i>	747,76
M,N	Jasa Perusahaan/ <i>Business Activities</i>	172,49
O	Administrasi Pemerintahan, Pertahanan, dan Jaminan Sosial Wajib/ <i>Public Administration and Defence; Compulsory Social Security</i>	1 843,55
P	Jasa Pendidikan/ <i>Education</i>	3 135,09
Q	Jasa Kesehatan dan Kegiatan Sosial/ <i>Human Health and Social Work Activities</i>	916,47
R,S,T,U	Jasa Lainnya/ <i>Other Services Activities</i>	819,58
Produk Domestik Regional Bruto/Gross Regional Domestic Product		22 498,16

Lanjutan Tabel/Continued Table 8.1

Lapangan Usaha/Industry		2019
(1)		(3)
A	Pertanian, Kehutanan, dan Perikanan/ <i>Agriculture, Forestry, and Fishing</i>	550,67
B	Pertambangan dan Penggalian/ <i>Mining and Quarrying</i>	22,96
C	Industri Pengolahan/ <i>Manufacturing</i>	392,93
D	Pengadaan Listrik dan Gas/ <i>Electricity and Gas</i>	31,23
E	Pengadaan Air; Pengelolaan Sampah, Limbah, dan Daur Ulang/ <i>Water Supply; Sewerage, Waste Management, and Remediation Activities</i>	26,68
F	Konstruksi/ <i>Construction</i>	3 933,26
G	Perdagangan Besar dan Eceran; Reparasi Mobil dan Sepeda Motor/ <i>Wholesale and Retail Trade; Repair of Motor Vehicles and Motorcycles</i>	3 646,52
H	Transportasi dan Pergudangan/ <i>Transportation and Storage</i>	2 302,48
I	Penyediaan Akomodasi dan Makan Minum/ <i>Accommodation and Food Service Activities</i>	543,70
J	Informasi dan Komunikasi/ <i>Information and Communication</i>	2 806,26
K	Jasa Keuangan dan Asuransi/ <i>Financial and Insurance Activities</i>	1 812,30
L	Real Estat/ <i>Real Estate Activities</i>	744,25
M,N	Jasa Perusahaan/ <i>Business Activities</i>	182,39
O	Administrasi Pemerintahan, Pertahanan, dan Jaminan Sosial Wajib/ <i>Public Administration and Defence; Compulsory Social Security</i>	2 073,11
P	Jasa Pendidikan/ <i>Education</i>	3 436,13
Q	Jasa Kesehatan dan Kegiatan Sosial/ <i>Human Health and Social Work Activities</i>	1 002,33
R,S,T,U	Jasa Lainnya/ <i>Other Services Activities</i>	903,77
Produk Domestik Regional Bruto/Gross Regional Domestic Product		24 410,95

Lanjutan Tabel/Continued Table 8.1

	Lapangan Usaha/Industry	2020
	(1)	(4)
A	Pertanian, Kehutanan, dan Perikanan/ <i>Agriculture, Forestry, and Fishing</i>	570,30
B	Pertambangan dan Penggalian/ <i>Mining and Quarrying</i>	23,36
C	Industri Pengolahan/ <i>Manufacturing</i>	380,61
D	Pengadaan Listrik dan Gas/ <i>Electricity and Gas</i>	33,90
E	Pengadaan Air; Pengelolaan Sampah, Limbah, dan Daur Ulang/ <i>Water Supply; Sewerage, Waste Management, and Remediation Activities</i>	28,72
F	Konstruksi/ <i>Construction</i>	3 527,63
G	Perdagangan Besar dan Eceran; Reparasi Mobil dan Sepeda Motor/ <i>Wholesale and Retail Trade; Repair of Motor Vehicles and Motorcycles</i>	3 564,47
H	Transportasi dan Pergudangan/ <i>Transportation and Storage</i>	1 768,06
I	Penyediaan Akomodasi dan Makan Minum/ <i>Accommodation and Food Service Activities</i>	392,56
J	Informasi dan Komunikasi/ <i>Information and Communication</i>	3 200,95
K	Jasa Keuangan dan Asuransi/ <i>Financial and Insurance Activities</i>	1 932,40
L	Real Estat/ <i>Real Estate Activities</i>	733,41
M,N	Jasa Perusahaan/ <i>Business Activities</i>	103,90
O	Administrasi Pemerintahan, Pertahanan, dan Jaminan Sosial Wajib/ <i>Public Administration and Defence; Compulsory Social Security</i>	2 153,63
P	Jasa Pendidikan/ <i>Education</i>	3 596,89
Q	Jasa Kesehatan dan Kegiatan Sosial/ <i>Human Health and Social Work Activities</i>	1 104,78
R,S,T,U	Jasa Lainnya/ <i>Other Services Activities</i>	797,52
Produk Domestik Regional Bruto/Gross Regional Domestic Product		23 913,11

Lanjutan Tabel/*Continued Table 8.1*

Lapangan Usaha/Industry		2021*
(1)		(5)
A	Pertanian, Kehutanan, dan Perikanan/ <i>Agriculture, Forestry, and Fishing</i>	604,32
B	Pertambangan dan Penggalian/ <i>Mining and Quarrying</i>	23,63
C	Industri Pengolahan/ <i>Manufacturing</i>	360,23
D	Pengadaan Listrik dan Gas/ <i>Electricity and Gas</i>	36,63
E	Pengadaan Air; Pengelolaan Sampah, Limbah, dan Daur Ulang/ <i>Water Supply; Sewerage, Waste Management, and Remediation Activities</i>	32,57
F	Konstruksi/ <i>Construction</i>	3 687,08
G	Perdagangan Besar dan Eceran; Reparasi Mobil dan Sepeda Motor/ <i>Wholesale and Retail Trade; Repair of Motor Vehicles and Motorcycles</i>	3 652,67
H	Transportasi dan Pergudangan/ <i>Transportation and Storage</i>	1 781,64
I	Penyediaan Akomodasi dan Makan Minum/ <i>Accommodation and Food Service Activities</i>	397,52
J	Informasi dan Komunikasi/ <i>Information and Communication</i>	3 373,95
K	Jasa Keuangan dan Asuransi/ <i>Financial and Insurance Activities</i>	2 051,25
L	Real Estat/ <i>Real Estate Activities</i>	725,61
M,N	Jasa Perusahaan/ <i>Business Activities</i>	89,77
O	Administrasi Pemerintahan, Pertahanan, dan Jaminan Sosial Wajib/ <i>Public Administration and Defence; Compulsory Social Security</i>	2 047,97
P	Jasa Pendidikan/ <i>Education</i>	3 552,49
Q	Jasa Kesehatan dan Kegiatan Sosial/ <i>Human Health and Social Work Activities</i>	1 229,46
R,S,T,U	Jasa Lainnya/ <i>Other Services Activities</i>	763,52
Produk Domestik Regional Bruto/Gross Regional Domestic Product		24 410,34

Lanjutan Tabel/*Continued Table* 8.1

Lapangan Usaha/Industry		2022**
	(1)	(6)
A	Pertanian, Kehutanan, dan Perikanan/ <i>Agriculture, Forestry, and Fishing</i>	669,77
B	Pertambangan dan Penggalian/ <i>Mining and Quarrying</i>	23,94
C	Industri Pengolahan/ <i>Manufacturing</i>	385,04
D	Pengadaan Listrik dan Gas/ <i>Electricity and Gas</i>	40,96
E	Pengadaan Air; Pengelolaan Sampah, Limbah, dan Daur Ulang/ <i>Water Supply; Sewerage, Waste Management, and Remediation Activities</i>	34,47
F	Konstruksi/ <i>Construction</i>	3 869,86
G	Perdagangan Besar dan Eceran; Reparasi Mobil dan Sepeda Motor/ <i>Wholesale and Retail Trade; Repair of Motor Vehicles and Motorcycles</i>	4 111,45
H	Transportasi dan Pergudangan/ <i>Transportation and Storage</i>	2 011,87
I	Penyediaan Akomodasi dan Makan Minum/ <i>Accommodation and Food Service Activities</i>	489,59
J	Informasi dan Komunikasi/ <i>Information and Communication</i>	3 545,47
K	Jasa Keuangan dan Asuransi/ <i>Financial and Insurance Activities</i>	2 205,98
L	Real Estat/ <i>Real Estate Activities</i>	791,52
M,N	Jasa Perusahaan/ <i>Business Activities</i>	93,86
O	Administrasi Pemerintahan, Pertahanan, dan Jaminan Sosial Wajib/ <i>Public Administration and Defence; Compulsory Social Security</i>	2 261,03
P	Jasa Pendidikan/ <i>Education</i>	3 638,10
Q	Jasa Kesehatan dan Kegiatan Sosial/ <i>Human Health and Social Work Activities</i>	1 246,96
R,S,T,U	Jasa Lainnya/ <i>Other Services Activities</i>	779,68
Produk Domestik Regional Bruto/Gross Regional Domestic Product		26 199,55

Catatan/Note: * Angka Sementara/*Preliminary Figures*

** Angka Sangat Sementara/*Very Preliminary Figures*

Sumber/Source: Badan Pusat Statistik Kota Kupang/ *BPS – Statistics of Kupang Municipality*

Tabel
Table 8.2

Produk Domestik Regional Bruto Atas Dasar Harga Konstan 2010 Menurut Lapangan Usaha Kota Kupang (miliar rupiah), 2018–2022
Gross Regional Domestic Product at 2010 Constant Market Prices by Industry Kupang Municipality (billion rupiahs), 2018–2022

Lapangan Usaha/Industry		2018
(1)		(2)
A	Pertanian, Kehutanan, dan Perikanan/ <i>Agriculture, Forestry, and Fishing</i>	341,57
B	Pertambangan dan Penggalian/ <i>Mining and Quarrying</i>	15,30
C	Industri Pengolahan/ <i>Manufacturing</i>	246,87
D	Pengadaan Listrik dan Gas/ <i>Electricity and Gas</i>	21,37
E	Pengadaan Air; Pengelolaan Sampah, Limbah, dan Daur Ulang/ <i>Water Supply; Sewerage, Waste Management, and Remediation Activities</i>	20,91
F	Konstruksi/ <i>Construction</i>	2 531,04
G	Perdagangan Besar dan Eceran; Reparasi Mobil dan Sepeda Motor/ <i>Wholesale and Retail Trade; Repair of Motor Vehicles and Motorcycles</i>	2 430,54
H	Transportasi dan Pergudangan/ <i>Transportation and Storage</i>	1 309,03
I	Penyediaan Akomodasi dan Makan Minum/ <i>Accommodation and Food Service Activities</i>	324,52
J	Informasi dan Komunikasi/ <i>Information and Communication</i>	2 290,55
K	Jasa Keuangan dan Asuransi/ <i>Financial and Insurance Activities</i>	1 062,24
L	Real Estat/ <i>Real Estate Activities</i>	498,32
M,N	Jasa Perusahaan/ <i>Business Activities</i>	96,55
O	Administrasi Pemerintahan, Pertahanan, dan Jaminan Sosial Wajib/ <i>Public Administration and Defence; Compulsory Social Security</i>	1 268,77
P	Jasa Pendidikan/ <i>Education</i>	2 060,93
Q	Jasa Kesehatan dan Kegiatan Sosial/ <i>Human Health and Social Work Activities</i>	642,70
R,S,T,U	Jasa Lainnya/ <i>Other Services Activities</i>	582,47
Produk Domestik Regional Bruto/Gross Regional Domestic Product		15 743,69

Lanjutan Tabel/*Continued Table* 8.2

Lapangan Usaha/Industry		2019
(1)		(3)
A	Pertanian, Kehutanan, dan Perikanan/ <i>Agriculture, Forestry, and Fishing</i>	352,64
B	Pertambangan dan Penggalian/ <i>Mining and Quarrying</i>	15,85
C	Industri Pengolahan/ <i>Manufacturing</i>	274,61
D	Pengadaan Listrik dan Gas/ <i>Electricity and Gas</i>	21,50
E	Pengadaan Air; Pengelolaan Sampah, Limbah, dan Daur Ulang/ <i>Water Supply; Sewerage, Waste Management, and Remediation Activities</i>	22,00
F	Konstruksi/ <i>Construction</i>	2 620,74
G	Perdagangan Besar dan Eceran; Reparasi Mobil dan Sepeda Motor/ <i>Wholesale and Retail Trade; Repair of Motor Vehicles and Motorcycles</i>	2 632,30
H	Transportasi dan Pergudangan/ <i>Transportation and Storage</i>	1 358,01
I	Penyediaan Akomodasi dan Makan Minum/ <i>Accommodation and Food Service Activities</i>	349,86
J	Informasi dan Komunikasi/ <i>Information and Communication</i>	2 466,10
K	Jasa Keuangan dan Asuransi/ <i>Financial and Insurance Activities</i>	1 096,03
L	Real Estat/ <i>Real Estate Activities</i>	495,48
M,N	Jasa Perusahaan/ <i>Business Activities</i>	101,49
O	Administrasi Pemerintahan, Pertahanan, dan Jaminan Sosial Wajib/ <i>Public Administration and Defence; Compulsory Social Security</i>	1 385,99
P	Jasa Pendidikan/ <i>Education</i>	2 178,27
Q	Jasa Kesehatan dan Kegiatan Sosial/ <i>Human Health and Social Work Activities</i>	694,00
R,S,T,U	Jasa Lainnya/ <i>Other Services Activities</i>	629,03
Produk Domestik Regional Bruto/Gross Regional Domestic Product		16 693,92

Lanjutan Tabel/*Continued Table 8.2*

Lapangan Usaha/Industry		2020
(1)		(4)
A	Pertanian, Kehutanan, dan Perikanan/ <i>Agriculture, Forestry, and Fishing</i>	360,46
B	Pertambangan dan Penggalian/ <i>Mining and Quarrying</i>	16,00
C	Industri Pengolahan/ <i>Manufacturing</i>	256,23
D	Pengadaan Listrik dan Gas/ <i>Electricity and Gas</i>	23,27
E	Pengadaan Air; Pengelolaan Sampah, Limbah, dan Daur Ulang/ <i>Water Supply; Sewerage, Waste Management, and Remediation Activities</i>	23,55
F	Konstruksi/ <i>Construction</i>	2 351,77
G	Perdagangan Besar dan Eceran; Reparasi Mobil dan Sepeda Motor/ <i>Wholesale and Retail Trade; Repair of Motor Vehicles and Motorcycles</i>	2 478,07
H	Transportasi dan Pergudangan/ <i>Transportation and Storage</i>	1 092,91
I	Penyediaan Akomodasi dan Makan Minum/ <i>Accommodation and Food Service Activities</i>	250,49
J	Informasi dan Komunikasi/ <i>Information and Communication</i>	2 817,40
K	Jasa Keuangan dan Asuransi/ <i>Financial and Insurance Activities</i>	1 177,84
L	Real Estat/ <i>Real Estate Activities</i>	490,50
M,N	Jasa Perusahaan/ <i>Business Activities</i>	56,42
O	Administrasi Pemerintahan, Pertahanan, dan Jaminan Sosial Wajib/ <i>Public Administration and Defence; Compulsory Social Security</i>	1 443,97
P	Jasa Pendidikan/ <i>Education</i>	2 220,47
Q	Jasa Kesehatan dan Kegiatan Sosial/ <i>Human Health and Social Work Activities</i>	742,18
R,S,T,U	Jasa Lainnya/ <i>Other Services Activities</i>	549,46
Produk Domestik Regional Bruto/Gross Regional Domestic Product		16 351,00

Lanjutan Tabel/*Continued Table 8.2*

Lapangan Usaha/Industry		2021*
(1)		(5)
A	Pertanian, Kehutanan, dan Perikanan/ <i>Agriculture, Forestry, and Fishing</i>	376,00
B	Pertambangan dan Penggalian/ <i>Mining and Quarrying</i>	16,10
C	Industri Pengolahan/ <i>Manufacturing</i>	237,80
D	Pengadaan Listrik dan Gas/ <i>Electricity and Gas</i>	24,74
E	Pengadaan Air; Pengelolaan Sampah, Limbah, dan Daur Ulang/ <i>Water Supply; Sewerage, Waste Management, and Remediation Activities</i>	26,55
F	Konstruksi/ <i>Construction</i>	2 438,53
G	Perdagangan Besar dan Eceran; Reparasi Mobil dan Sepeda Motor/ <i>Wholesale and Retail Trade; Repair of Motor Vehicles and Motorcycles</i>	2 520,97
H	Transportasi dan Pergudangan/ <i>Transportation and Storage</i>	1 100,38
I	Penyediaan Akomodasi dan Makan Minum/ <i>Accommodation and Food Service Activities</i>	257,55
J	Informasi dan Komunikasi/ <i>Information and Communication</i>	2 967,40
K	Jasa Keuangan dan Asuransi/ <i>Financial and Insurance Activities</i>	1 206,66
L	Real Estat/ <i>Real Estate Activities</i>	490,90
M,N	Jasa Perusahaan/ <i>Business Activities</i>	47,72
O	Administrasi Pemerintahan, Pertahanan, dan Jaminan Sosial Wajib/ <i>Public Administration and Defence; Compulsory Social Security</i>	1 356,43
P	Jasa Pendidikan/ <i>Education</i>	2 172,27
Q	Jasa Kesehatan dan Kegiatan Sosial/ <i>Human Health and Social Work Activities</i>	804,18
R,S,T,U	Jasa Lainnya/ <i>Other Services Activities</i>	525,46
Produk Domestik Regional Bruto/Gross Regional Domestic Product		16 569,64

Lanjutan Tabel/*Continued Table 8.2*

Lapangan Usaha/Industry		2022**
(1)		(6)
A	Pertanian, Kehutanan, dan Perikanan/ <i>Agriculture, Forestry, and Fishing</i>	393,83
B	Pertambangan dan Penggalian/ <i>Mining and Quarrying</i>	16,18
C	Industri Pengolahan/ <i>Manufacturing</i>	247,23
D	Pengadaan Listrik dan Gas/ <i>Electricity and Gas</i>	26,33
E	Pengadaan Air; Pengelolaan Sampah, Limbah, dan Daur Ulang/ <i>Water Supply; Sewerage, Waste Management, and Remediation Activities</i>	27,51
F	Konstruksi/ <i>Construction</i>	2 414,51
G	Perdagangan Besar dan Eceran; Reparasi Mobil dan Sepeda Motor/ <i>Wholesale and Retail Trade; Repair of Motor Vehicles and Motorcycles</i>	2 705,04
H	Transportasi dan Pergudangan/ <i>Transportation and Storage</i>	1 145,43
I	Penyediaan Akomodasi dan Makan Minum/ <i>Accommodation and Food Service Activities</i>	313,77
J	Informasi dan Komunikasi/ <i>Information and Communication</i>	3 097,11
K	Jasa Keuangan dan Asuransi/ <i>Financial and Insurance Activities</i>	1 217,17
L	Real Estat/ <i>Real Estate Activities</i>	492,73
M,N	Jasa Perusahaan/ <i>Business Activities</i>	48,23
O	Administrasi Pemerintahan, Pertahanan, dan Jaminan Sosial Wajib/ <i>Public Administration and Defence; Compulsory Social Security</i>	1 490,61
P	Jasa Pendidikan/ <i>Education</i>	2 166,27
Q	Jasa Kesehatan dan Kegiatan Sosial/ <i>Human Health and Social Work Activities</i>	809,60
R,S,T,U	Jasa Lainnya/ <i>Other Services Activities</i>	526,65
Produk Domestik Regional Bruto/Gross Regional Domestic Product		17 138,22

Catatan/Note: * Angka Sementara/*Preliminary Figures*

** Angka Sangat Sementara/*Very Preliminary Figures*

Sumber/Source: Badan Pusat Statistik Kota Kupang/ *BPS – Statistics of Kupang Municipality*

Tabel
Table 8.3

Distribusi Persentase Produk Domestik Regional Bruto Atas Dasar Harga Berlaku Menurut Lapangan Usaha Kota Kupang, 2018–2022
Percentage Distribution of Gross Regional Domestic Product at Current Market Prices by Industry Kupang Municipality, 2018–2022

Lapangan Usaha/Industry		2018
(1)		(2)
A	Pertanian, Kehutanan, dan Perikanan/ <i>Agriculture, Forestry, and Fishing</i>	2,30
B	Pertambangan dan Penggalian/ <i>Mining and Quarrying</i>	0,10
C	Industri Pengolahan/ <i>Manufacturing</i>	1,54
D	Pengadaan Listrik dan Gas/ <i>Electricity and Gas</i>	0,14
E	Pengadaan Air; Pengelolaan Sampah, Limbah, dan Daur Ulang/ <i>Water Supply; Sewerage, Waste Management, and Remediation Activities</i>	0,11
F	Konstruksi/ <i>Construction</i>	16,58
G	Perdagangan Besar dan Eceran; Reparasi Mobil dan Sepeda Motor/ <i>Wholesale and Retail Trade; Repair of Motor Vehicles and Motorcycles</i>	14,54
H	Transportasi dan Pergudangan/ <i>Transportation and Storage</i>	9,46
I	Penyediaan Akomodasi dan Makan Minum/ <i>Accommodation and Food Service Activities</i>	2,24
J	Informasi dan Komunikasi/ <i>Information and Communication</i>	11,47
K	Jasa Keuangan dan Asuransi/ <i>Financial and Insurance Activities</i>	7,59
L	Real Estat/ <i>Real Estate Activities</i>	3,32
M,N	Jasa Perusahaan/ <i>Business Activities</i>	0,77
O	Administrasi Pemerintahan, Pertahanan, dan Jaminan Sosial Wajib/ <i>Public Administration and Defence; Compulsory Social Security</i>	8,19
P	Jasa Pendidikan/ <i>Education</i>	13,93
Q	Jasa Kesehatan dan Kegiatan Sosial/ <i>Human Health and Social Work Activities</i>	4,07
R,S,T,U	Jasa Lainnya/ <i>Other Services Activities</i>	3,64
Produk Domestik Regional Bruto/Gross Regional Domestic Product		100,00

Lanjutan Tabel/*Continued Table 8.3*

Lapangan Usaha/Industry		2019
(1)		(3)
A	Pertanian, Kehutanan, dan Perikanan/ <i>Agriculture, Forestry, and Fishing</i>	2,26
B	Pertambangan dan Penggalian/ <i>Mining and Quarrying</i>	0,09
C	Industri Pengolahan/ <i>Manufacturing</i>	1,61
D	Pengadaan Listrik dan Gas/ <i>Electricity and Gas</i>	0,13
E	Pengadaan Air; Pengelolaan Sampah, Limbah, dan Daur Ulang/ <i>Water Supply; Sewerage, Waste Management, and Remediation Activities</i>	0,11
F	Konstruksi/ <i>Construction</i>	16,11
G	Perdagangan Besar dan Eceran; Reparasi Mobil dan Sepeda Motor/ <i>Wholesale and Retail Trade; Repair of Motor Vehicles and Motorcycles</i>	14,94
H	Transportasi dan Pergudangan/ <i>Transportation and Storage</i>	9,43
I	Penyediaan Akomodasi dan Makan Minum/ <i>Accommodation and Food Service Activities</i>	2,23
J	Informasi dan Komunikasi/ <i>Information and Communication</i>	11,50
K	Jasa Keuangan dan Asuransi/ <i>Financial and Insurance Activities</i>	7,42
L	Real Estat/ <i>Real Estate Activities</i>	3,05
M,N	Jasa Perusahaan/ <i>Business Activities</i>	0,75
O	Administrasi Pemerintahan, Pertahanan, dan Jaminan Sosial Wajib/ <i>Public Administration and Defence; Compulsory Social Security</i>	8,49
P	Jasa Pendidikan/ <i>Education</i>	14,08
Q	Jasa Kesehatan dan Kegiatan Sosial/ <i>Human Health and Social Work Activities</i>	4,11
R,S,T,U	Jasa Lainnya/ <i>Other Services Activities</i>	3,70
Produk Domestik Regional Bruto/Gross Regional Domestic Product		100,00

Lanjutan Tabel/*Continued Table* 8.3

Lapangan Usaha/Industry		2020
(1)		(4)
A	Pertanian, Kehutanan, dan Perikanan/ <i>Agriculture, Forestry, and Fishing</i>	2,38
B	Pertambangan dan Penggalian/ <i>Mining and Quarrying</i>	0,10
C	Industri Pengolahan/ <i>Manufacturing</i>	1,59
D	Pengadaan Listrik dan Gas/ <i>Electricity and Gas</i>	0,14
E	Pengadaan Air; Pengelolaan Sampah, Limbah, dan Daur Ulang/ <i>Water Supply; Sewerage, Waste Management, and Remediation Activities</i>	0,12
F	Konstruksi/ <i>Construction</i>	14,75
G	Perdagangan Besar dan Eceran; Reparasi Mobil dan Sepeda Motor/ <i>Wholesale and Retail Trade; Repair of Motor Vehicles and Motorcycles</i>	14,91
H	Transportasi dan Pergudangan/ <i>Transportation and Storage</i>	7,39
I	Penyediaan Akomodasi dan Makan Minum/ <i>Accommodation and Food Service Activities</i>	1,64
J	Informasi dan Komunikasi/ <i>Information and Communication</i>	13,39
K	Jasa Keuangan dan Asuransi/ <i>Financial and Insurance Activities</i>	8,08
L	Real Estat/ <i>Real Estate Activities</i>	3,07
M,N	Jasa Perusahaan/ <i>Business Activities</i>	0,43
O	Administrasi Pemerintahan, Pertahanan, dan Jaminan Sosial Wajib/ <i>Public Administration and Defence; Compulsory Social Security</i>	9,01
P	Jasa Pendidikan/ <i>Education</i>	15,04
Q	Jasa Kesehatan dan Kegiatan Sosial/ <i>Human Health and Social Work Activities</i>	4,62
R,S,T,U	Jasa Lainnya/ <i>Other Services Activities</i>	3,34
Produk Domestik Regional Bruto/Gross Regional Domestic Product		100,00

Lanjutan Tabel/*Continued Table 8.3*

Lapangan Usaha/Industry		2021*
(1)		(5)
A	Pertanian, Kehutanan, dan Perikanan/ <i>Agriculture, Forestry, and Fishing</i>	2,48
B	Pertambangan dan Penggalian/ <i>Mining and Quarrying</i>	0,10
C	Industri Pengolahan/ <i>Manufacturing</i>	1,48
D	Pengadaan Listrik dan Gas/ <i>Electricity and Gas</i>	0,15
E	Pengadaan Air; Pengelolaan Sampah, Limbah, dan Daur Ulang/ <i>Water Supply; Sewerage, Waste Management, and Remediation Activities</i>	0,13
F	Konstruksi/ <i>Construction</i>	15,10
G	Perdagangan Besar dan Eceran; Reparasi Mobil dan Sepeda Motor/ <i>Wholesale and Retail Trade; Repair of Motor Vehicles and Motorcycles</i>	14,96
H	Transportasi dan Pergudangan/ <i>Transportation and Storage</i>	7,30
I	Penyediaan Akomodasi dan Makan Minum/ <i>Accommodation and Food Service Activities</i>	1,63
J	Informasi dan Komunikasi/ <i>Information and Communication</i>	13,82
K	Jasa Keuangan dan Asuransi/ <i>Financial and Insurance Activities</i>	8,40
L	Real Estat/ <i>Real Estate Activities</i>	2,97
M,N	Jasa Perusahaan/ <i>Business Activities</i>	0,37
O	Administrasi Pemerintahan, Pertahanan, dan Jaminan Sosial Wajib/ <i>Public Administration and Defence; Compulsory Social Security</i>	8,39
P	Jasa Pendidikan/ <i>Education</i>	14,55
Q	Jasa Kesehatan dan Kegiatan Sosial/ <i>Human Health and Social Work Activities</i>	5,04
R,S,T,U	Jasa Lainnya/ <i>Other Services Activities</i>	3,13
Produk Domestik Regional Bruto/Gross Regional Domestic Product		100,00

Lanjutan Tabel/*Continued Table 8.3*

Lapangan Usaha/Industry		2022**
(1)		(6)
A	Pertanian, Kehutanan, dan Perikanan/ <i>Agriculture, Forestry, and Fishing</i>	2,56
B	Pertambangan dan Penggalian/ <i>Mining and Quarrying</i>	0,09
C	Industri Pengolahan/ <i>Manufacturing</i>	1,47
D	Pengadaan Listrik dan Gas/ <i>Electricity and Gas</i>	0,16
E	Pengadaan Air; Pengelolaan Sampah, Limbah, dan Daur Ulang/ <i>Water Supply; Sewerage, Waste Management, and Remediation Activities</i>	0,13
F	Konstruksi/ <i>Construction</i>	14,77
G	Perdagangan Besar dan Eceran; Reparasi Mobil dan Sepeda Motor/ <i>Wholesale and Retail Trade; Repair of Motor Vehicles and Motorcycles</i>	15,69
H	Transportasi dan Pergudangan/ <i>Transportation and Storage</i>	7,68
I	Penyediaan Akomodasi dan Makan Minum/ <i>Accommodation and Food Service Activities</i>	1,87
J	Informasi dan Komunikasi/ <i>Information and Communication</i>	13,53
K	Jasa Keuangan dan Asuransi/ <i>Financial and Insurance Activities</i>	8,42
L	Real Estat/ <i>Real Estate Activities</i>	3,02
M,N	Jasa Perusahaan/ <i>Business Activities</i>	0,36
O	Administrasi Pemerintahan, Pertahanan, dan Jaminan Sosial Wajib/ <i>Public Administration and Defence; Compulsory Social Security</i>	8,63
P	Jasa Pendidikan/ <i>Education</i>	13,89
Q	Jasa Kesehatan dan Kegiatan Sosial/ <i>Human Health and Social Work Activities</i>	4,76
R,S,T,U	Jasa Lainnya/ <i>Other Services Activities</i>	2,98
Produk Domestik Regional Bruto/Gross Regional Domestic Product		100,00

Catatan/Note: * Angka Sementara/*Preliminary Figures*

** Angka Sangat Sementara/*Very Preliminary Figures*

Sumber/Source: Badan Pusat Statistik Kota Kupang/ *BPS – Statistics of Kupang Municipality*

Tabel
Table 8.4

Laju Pertumbuhan Produk Domestik Regional Bruto Atas Dasar Harga Konstan 2010 Menurut Lapangan Usaha Kota Kupang (persen), 2019–2022
Growth Rate of Gross Regional Domestic Product at 2010 Constant Market Prices by Industry Kupang Municipality (percent), 2019–2022

Lapangan Usaha/Industry		2019
(1)		(2)
A	Pertanian, Kehutanan, dan Perikanan/ <i>Agriculture, Forestry, and Fishing</i>	3,24
B	Pertambangan dan Penggalian/ <i>Mining and Quarrying</i>	3,61
C	Industri Pengolahan/ <i>Manufacturing</i>	11,23
D	Pengadaan Listrik dan Gas/ <i>Electricity and Gas</i>	0,63
E	Pengadaan Air; Pengelolaan Sampah, Limbah, dan Daur Ulang/ <i>Water Supply; Sewerage, Waste Management, and Remediation Activities</i>	5,24
F	Konstruksi/ <i>Construction</i>	3,54
G	Perdagangan Besar dan Eceran; Reparasi Mobil dan Sepeda Motor/ <i>Wholesale and Retail Trade; Repair of Motor Vehicles and Motorcycles</i>	8,30
H	Transportasi dan Pergudangan/ <i>Transportation and Storage</i>	3,74
I	Penyediaan Akomodasi dan Makan Minum/ <i>Accommodation and Food Service Activities</i>	7,81
J	Informasi dan Komunikasi/ <i>Information and Communication</i>	7,66
K	Jasa Keuangan dan Asuransi/ <i>Financial and Insurance Activities</i>	3,18
L	Real Estat/ <i>Real Estate Activities</i>	-0,57
M,N	Jasa Perusahaan/ <i>Business Activities</i>	5,11
O	Administrasi Pemerintahan, Pertahanan, dan Jaminan Sosial Wajib/ <i>Public Administration and Defence; Compulsory Social Security</i>	9,24
P	Jasa Pendidikan/ <i>Education</i>	5,69
Q	Jasa Kesehatan dan Kegiatan Sosial/ <i>Human Health and Social Work Activities</i>	7,98
R,S,T,U	Jasa Lainnya/ <i>Other Services Activities</i>	7,99
Produk Domestik Regional Bruto/Gross Regional Domestic Product		6,04

Lanjutan Tabel/*Continued Table* 8.4

Lapangan Usaha/Industry		2020
(1)		(3)
A	Pertanian, Kehutanan, dan Perikanan/ <i>Agriculture, Forestry, and Fishing</i>	2,22
B	Pertambangan dan Penggalian/ <i>Mining and Quarrying</i>	0,88
C	Industri Pengolahan/ <i>Manufacturing</i>	-6,69
D	Pengadaan Listrik dan Gas/ <i>Electricity and Gas</i>	8,25
E	Pengadaan Air; Pengelolaan Sampah, Limbah, dan Daur Ulang/ <i>Water Supply; Sewerage, Waste Management, and Remediation Activities</i>	7,04
F	Konstruksi/ <i>Construction</i>	-10,26
G	Perdagangan Besar dan Eceran; Reparasi Mobil dan Sepeda Motor/ <i>Wholesale and Retail Trade; Repair of Motor Vehicles and Motorcycles</i>	-5,86
H	Transportasi dan Pergudangan/ <i>Transportation and Storage</i>	-19,52
I	Penyediaan Akomodasi dan Makan Minum/ <i>Accommodation and Food Service Activities</i>	-28,40
J	Informasi dan Komunikasi/ <i>Information and Communication</i>	14,25
K	Jasa Keuangan dan Asuransi/ <i>Financial and Insurance Activities</i>	7,46
L	Real Estat/ <i>Real Estate Activities</i>	-1,01
M,N	Jasa Perusahaan/ <i>Business Activities</i>	-44,41
O	Administrasi Pemerintahan, Pertahanan, dan Jaminan Sosial Wajib/ <i>Public Administration and Defence; Compulsory Social Security</i>	4,18
P	Jasa Pendidikan/ <i>Education</i>	1,94
Q	Jasa Kesehatan dan Kegiatan Sosial/ <i>Human Health and Social Work Activities</i>	6,94
R,S,T,U	Jasa Lainnya/ <i>Other Services Activities</i>	-12,65
Produk Domestik Regional Bruto/Gross Regional Domestic Product		-2,05

Lanjutan Tabel/*Continued Table 8.4*

Lapangan Usaha/Industry		2021*
(1)		(4)
A	Pertanian, Kehutanan, dan Perikanan/ <i>Agriculture, Forestry, and Fishing</i>	4,31
B	Pertambangan dan Penggalian/ <i>Mining and Quarrying</i>	0,63
C	Industri Pengolahan/ <i>Manufacturing</i>	-7,19
D	Pengadaan Listrik dan Gas/ <i>Electricity and Gas</i>	6,28
E	Pengadaan Air; Pengelolaan Sampah, Limbah, dan Daur Ulang/ <i>Water Supply; Sewerage, Waste Management, and Remediation Activities</i>	12,74
F	Konstruksi/ <i>Construction</i>	3,69
G	Perdagangan Besar dan Eceran; Reparasi Mobil dan Sepeda Motor/ <i>Wholesale and Retail Trade; Repair of Motor Vehicles and Motorcycles</i>	1,73
H	Transportasi dan Pergudangan/ <i>Transportation and Storage</i>	0,68
I	Penyediaan Akomodasi dan Makan Minum/ <i>Accommodation and Food Service Activities</i>	2,82
J	Informasi dan Komunikasi/ <i>Information and Communication</i>	5,32
K	Jasa Keuangan dan Asuransi/ <i>Financial and Insurance Activities</i>	2,45
L	Real Estat/ <i>Real Estate Activities</i>	0,08
M,N	Jasa Perusahaan/ <i>Business Activities</i>	-15,42
O	Administrasi Pemerintahan, Pertahanan, dan Jaminan Sosial Wajib/ <i>Public Administration and Defence; Compulsory Social Security</i>	-6,06
P	Jasa Pendidikan/ <i>Education</i>	-2,17
Q	Jasa Kesehatan dan Kegiatan Sosial/ <i>Human Health and Social Work Activities</i>	8,35
R,S,T,U	Jasa Lainnya/ <i>Other Services Activities</i>	-4,37
Produk Domestik Regional Bruto/Gross Regional Domestic Product		1,34

Lanjutan Tabel/*Continued Table 8.4*

Lapangan Usaha/Industry		2022**
(1)		(5)
A	Pertanian, Kehutanan, dan Perikanan/ <i>Agriculture, Forestry, and Fishing</i>	4,74
B	Pertambangan dan Penggalian/ <i>Mining and Quarrying</i>	0,54
C	Industri Pengolahan/ <i>Manufacturing</i>	3,96
D	Pengadaan Listrik dan Gas/ <i>Electricity and Gas</i>	6,44
E	Pengadaan Air; Pengelolaan Sampah, Limbah, dan Daur Ulang/ <i>Water Supply; Sewerage, Waste Management, and Remediation Activities</i>	3,62
F	Konstruksi/ <i>Construction</i>	-0,99
G	Perdagangan Besar dan Eceran; Reparasi Mobil dan Sepeda Motor/ <i>Wholesale and Retail Trade; Repair of Motor Vehicles and Motorcycles</i>	7,30
H	Transportasi dan Pergudangan/ <i>Transportation and Storage</i>	4,09
I	Penyediaan Akomodasi dan Makan Minum/ <i>Accommodation and Food Service Activities</i>	21,83
J	Informasi dan Komunikasi/ <i>Information and Communication</i>	4,37
K	Jasa Keuangan dan Asuransi/ <i>Financial and Insurance Activities</i>	0,87
L	Real Estat/ <i>Real Estate Activities</i>	0,37
M,N	Jasa Perusahaan/ <i>Business Activities</i>	1,06
O	Administrasi Pemerintahan, Pertahanan, dan Jaminan Sosial Wajib/ <i>Public Administration and Defence; Compulsory Social Security</i>	9,89
P	Jasa Pendidikan/ <i>Education</i>	-0,28
Q	Jasa Kesehatan dan Kegiatan Sosial/ <i>Human Health and Social Work Activities</i>	0,67
R,S,T,U	Jasa Lainnya/ <i>Other Services Activities</i>	0,23
Produk Domestik Regional Bruto/Gross Regional Domestic Product		3,43

Catatan/Note: * Angka Sementara/*Preliminary Figures*

** Angka Sangat Sementara/*Very Preliminary Figures*

Sumber/Source: Badan Pusat Statistik Kota Kupang/ *BPS – Statistics of Kupang Municipality*

Tabel
Table 8.5

Produk Domestik Regional Bruto Atas Dasar Harga Berlaku Menurut Pengeluaran Kota Kupang (miliar rupiah), 2019–2022
Gross Regional Domestic Product at Current Market Prices by Expenditure of Kupang Municipality (billions rupiahs), 2019–2022

Jenis Pengeluaran/Type of Expenditure		2019
(1)		(2)
1	Pengeluaran Konsumsi Rumah Tangga/ <i>Households Consumption Expenditure</i>	17 601,08
2	Pengeluaran Konsumsi LNPRT/ <i>NPISHs Consumption Expenditure</i>	975,53
3	Pengeluaran Konsumsi Pemerintah/ <i>Government Consumption Expenditure</i>	5590,75
4	Pembentukan Modal Tetap Bruto/ <i>Gross Fixed Capital Formation</i>	17 128,37
5	Perubahan Inventori/ <i>Changes in Inventories</i>	137,35
6	Net Ekspor Barang dan Jasa / <i>Net Exports of Goods and Services</i>	-17 022,13
Produk Domestik Regional Bruto/Gross Regional Domestic Product		24 410,95

Lanjutan Tabel/*Continued Table* 8.5

Jenis Pengeluaran/Type of Expenditure		2020
(1)		(3)
1	Pengeluaran Konsumsi Rumah Tangga/ <i>Households Consumption Expenditure</i>	16 820,25
2	Pengeluaran Konsumsi LNPRT/ <i>NPISHs Consumption Expenditure</i>	963,08
3	Pengeluaran Konsumsi Pemerintah/ <i>Government Consumption Expenditure</i>	5 066,84
4	Pembentukan Modal Tetap Bruto/ <i>Gross Fixed Capital Formation</i>	15 507,95
5	Perubahan Inventori/ <i>Changes in Inventories</i>	159,38
6	Net Ekspor Barang dan Jasa / <i>Net Exports of Goods and Services</i>	-14 604,40
Produk Domestik Regional Bruto/Gross Regional Domestic Product		23 913,11

Lanjutan Tabel/*Continued Table 8.5*

Jenis Pengeluaran/Type of Expenditure		2021*
	(1)	(4)
1	Pengeluaran Konsumsi Rumah Tangga/ <i>Households Consumption Expenditure</i>	17 148,73
2	Pengeluaran Konsumsi LNPRT/ <i>NPISHs Consumption Expenditure</i>	1 023,05
3	Pengeluaran Konsumsi Pemerintah/ <i>Government Consumption Expenditure</i>	4 938,67
4	Pembentukan Modal Tetap Bruto/ <i>Gross Fixed Capital Formation</i>	16 378,94
5	Perubahan Inventori/ <i>Changes in Inventories</i>	163,71
6	Net Ekspor Barang dan Jasa / <i>Net Exports of Goods and Services</i>	-15 242,76
Produk Domestik Regional Bruto/Gross Regional Domestic Product		24 410,34

Lanjutan Tabel/*Continued Table* 8.5

Jenis Pengeluaran/Type of Expenditure		2022**
(1)		(5)
1	Pengeluaran Konsumsi Rumah Tangga/ <i>Households Consumption Expenditure</i>	18 756,51
2	Pengeluaran Konsumsi LNPR/ <i>NPISHs Consumption Expenditure</i>	1 135,45
3	Pengeluaran Konsumsi Pemerintah/ <i>Government Consumption Expenditure</i>	4 564,31
4	Pembentukan Modal Tetap Bruto/ <i>Gross Fixed Capital Formation</i>	17 025,71
5	Perubahan Inventori/ <i>Changes in Inventories</i>	165,84
6	Net Ekspor Barang dan Jasa / <i>Net Exports of Goods and Services</i>	-15 448,26
Produk Domestik Regional Bruto/Gross Regional Domestic Product		26 199,55

Catatan/Note: * Angka Sementara/*Preliminary Figures*

** Angka Sangat Sementara/*Very Preliminary Figures*

Sumber/Source: Badan Pusat Statistik Kota Kupang/ *BPS – Statistics of Kupang Municipality*

Tabel
Table 8.6

Produk Domestik Regional Bruto Atas Dasar Harga Konstan Menurut Pengeluaran Kota Kupang (miliar rupiah), 2019–2022
Gross Regional Domestic Product at Constant Prices by Expenditure of Kupang Municipality (billions rupiahs), 2019–2022

Jenis Pengeluaran/Type of Expenditure		2019
	(1)	(2)
1	Pengeluaran Konsumsi Rumah Tangga/ <i>Households Consumption Expenditure</i>	12 058,60
2	Pengeluaran Konsumsi LNPRT/ <i>NPISHs Consumption Expenditure</i>	688,61
3	Pengeluaran Konsumsi Pemerintah/ <i>Government Consumption Expenditure</i>	3 307,34
4	Pembentukan Modal Tetap Bruto/ <i>Gross Fixed Capital Formation</i>	11 194,21
5	Perubahan Inventori/ <i>Changes in Inventories</i>	69,87
6	Net Ekspor Barang dan Jasa / <i>Net Exports of Goods and Services</i>	-10 624,71
Produk Domestik Regional Bruto/Gross Regional Domestic Product		16 693,92

Lanjutan Tabel/*Continued Table* 8.6

Jenis Pengeluaran/Type of Expenditure		2020
(1)		(3)
1	Pengeluaran Konsumsi Rumah Tangga/ <i>Households Consumption Expenditure</i>	11 763,67
2	Pengeluaran Konsumsi LNPRT/ <i>NPISHs Consumption Expenditure</i>	668,95
3	Pengeluaran Konsumsi Pemerintah/ <i>Government Consumption Expenditure</i>	2 976,40
4	Pembentukan Modal Tetap Bruto/ <i>Gross Fixed Capital Formation</i>	10 056,55
5	Perubahan Inventori/ <i>Changes in Inventories</i>	80,03
6	Net Ekspor Barang dan Jasa / <i>Net Exports of Goods and Services</i>	-9 194,60
Produk Domestik Regional Bruto/Gross Regional Domestic Product		16 351,00

Lanjutan Tabel/*Continued Table 8.6*

Jenis Pengeluaran/Type of Expenditure		2021*
(1)		(4)
1	Pengeluaran Konsumsi Rumah Tangga/ <i>Households Consumption Expenditure</i>	11 948,14
2	Pengeluaran Konsumsi LNPRT/ <i>NPISHs Consumption Expenditure</i>	702,21
3	Pengeluaran Konsumsi Pemerintah/ <i>Government Consumption Expenditure</i>	2 849,81
4	Pembentukan Modal Tetap Bruto/ <i>Gross Fixed Capital Formation</i>	10 389,97
5	Perubahan Inventori/ <i>Changes in Inventories</i>	80,06
6	Net Ekspor Barang dan Jasa / <i>Net Exports of Goods and Services</i>	-9 400,53
Produk Domestik Regional Bruto/Gross Regional Domestic Product		16 569,64

Lanjutan Tabel/*Continued Table* 8.6

Jenis Pengeluaran/Type of Expenditure		2022**
	(1)	(5)
1	Pengeluaran Konsumsi Rumah Tangga/ <i>Households Consumption Expenditure</i>	12 435,06
2	Pengeluaran Konsumsi LNPRT/ <i>NPISHs Consumption Expenditure</i>	751,15
3	Pengeluaran Konsumsi Pemerintah/ <i>Government Consumption Expenditure</i>	2 586,79
4	Pembentukan Modal Tetap Bruto/ <i>Gross Fixed Capital Formation</i>	10 210,14
5	Perubahan Inventori/ <i>Changes in Inventories</i>	80,60
6	Net Ekspor Barang dan Jasa / <i>Net Exports of Goods and Services</i>	-8 925,53
Produk Domestik Regional Bruto/Gross Regional Domestic Product		17 138,22

Catatan/Note: * Angka Sementara/*Preliminary Figures*

** Angka Sangat Sementara/*Very Preliminary Figures*

Sumber/Source: Badan Pusat Statistik Kota Kupang/ *BPS – Statistics of Kupang Municipality*

Tabel
Table 8.7

Distribusi Persentase Produk Domestik Regional Bruto Atas Dasar Harga Berlaku Menurut Pengeluaran Kota Kupang (persen), 2019–2022
Percentage Distribution of Gross Regional Domestic Product at Current Market Prices by Expenditure of Kupang Municipality (percent), 2019–2022

Jenis Pengeluaran/Type of Expenditure		2019
(1)		(2)
1	Pengeluaran Konsumsi Rumah Tangga/ <i>Households Consumption Expenditure</i>	72,10
2	Pengeluaran Konsumsi LNPRT/ <i>NPISHs Consumption Expenditure</i>	4,00
3	Pengeluaran Konsumsi Pemerintah/ <i>Government Consumption Expenditure</i>	22,90
4	Pembentukan Modal Tetap Bruto/ <i>Gross Fixed Capital Formation</i>	70,17
5	Perubahan Inventori/ <i>Changes in Inventories</i>	0,56
6	Net Ekspor Barang dan Jasa / <i>Net Exports of Goods and Services</i>	-69,73
Produk Domestik Regional Bruto/Gross Regional Domestic Product		100,00

Lanjutan Tabel/*Continued Table 8.7*

Jenis Pengeluaran/Type of Expenditure		2020
(1)		(3)
1	Pengeluaran Konsumsi Rumah Tangga/ <i>Households Consumption Expenditure</i>	70,34
2	Pengeluaran Konsumsi LNPRT/ <i>NPISHs Consumption Expenditure</i>	4,03
3	Pengeluaran Konsumsi Pemerintah/ <i>Government Consumption Expenditure</i>	21,19
4	Pembentukan Modal Tetap Bruto/ <i>Gross Fixed Capital Formation</i>	64,85
5	Perubahan Inventori/ <i>Changes in Inventories</i>	0,67
6	Net Ekspor Barang dan Jasa / <i>Net Exports of Goods and Services</i>	-61,07
Produk Domestik Regional Bruto/Gross Regional Domestic Product		100,00

Lanjutan Tabel/*Continued Table 8.7*

Jenis Pengeluaran/Type of Expenditure		2021*
(1)		(4)
1	Pengeluaran Konsumsi Rumah Tangga/ <i>Households Consumption Expenditure</i>	70,25
2	Pengeluaran Konsumsi LNPR/ <i>NPISHs Consumption Expenditure</i>	4,19
3	Pengeluaran Konsumsi Pemerintah/ <i>Government Consumption Expenditure</i>	20,23
4	Pembentukan Modal Tetap Bruto/ <i>Gross Fixed Capital Formation</i>	67,10
5	Perubahan Inventori/ <i>Changes in Inventories</i>	0,67
6	Net Ekspor Barang dan Jasa / <i>Net Exports of Goods and Services</i>	-62,44
Produk Domestik Regional Bruto/Gross Regional Domestic Product		100,00

Lanjutan Tabel/*Continued Table 8.7*

Jenis Pengeluaran/Type of Expenditure		2022**
(1)		(5)
1	Pengeluaran Konsumsi Rumah Tangga/ <i>Households Consumption Expenditure</i>	71,59
2	Pengeluaran Konsumsi LNPR/ <i>NPISHs Consumption Expenditure</i>	4,33
3	Pengeluaran Konsumsi Pemerintah/ <i>Government Consumption Expenditure</i>	17,42
4	Pembentukan Modal Tetap Bruto/ <i>Gross Fixed Capital Formation</i>	64,98
5	Perubahan Inventori/ <i>Changes in Inventories</i>	0,63
6	Net Ekspor Barang dan Jasa / <i>Net Exports of Goods and Services</i>	-58,96
Produk Domestik Regional Bruto/Gross Regional Domestic Product		100,00

Catatan/Note: * Angka Sementara/*Preliminary Figures*

** Angka Sangat Sementara/*Very Preliminary Figures*

Sumber/Source: Badan Pusat Statistik Kota Kupang/ *BPS – Statistics of Kupang Municipality*

Tabel
Table 8.8

Laju Pertumbuhan Produk Domestik Regional Bruto Atas Dasar Harga Konstan Menurut Pengeluaran Kota Kupang (persen), 2020–2022
Growth rate of Gross Regional Domestic Product at Constant Prices by Expenditure of Kupang Municipality (percent), 2020–2022

Jenis Pengeluaran/Type of Expenditure		2020
	(1)	(2)
1	Pengeluaran Konsumsi Rumah Tangga/ <i>Households Consumption Expenditure</i>	-2,45
2	Pengeluaran Konsumsi LNPRT/ <i>NPISHs Consumption Expenditure</i>	-2,86
3	Pengeluaran Konsumsi Pemerintah/ <i>Government Consumption Expenditure</i>	-10,01
4	Pembentukan Modal Tetap Bruto/ <i>Gross Fixed Capital Formation</i>	-10,16
5	Perubahan Inventori/ <i>Changes in Inventories</i>	-
6	Net Ekspor Barang dan Jasa / <i>Net Exports of Goods and Services</i>	-
Produk Domestik Regional Bruto/Gross Regional Domestic Product		-2,05

Lanjutan Tabel/*Continued Table 8.8*

Jenis Pengeluaran/Type of Expenditure		2021*
	(1)	(3)
1	Pengeluaran Konsumsi Rumah Tangga/ <i>Households Consumption Expenditure</i>	1,57
2	Pengeluaran Konsumsi LNPRT/ <i>NPISHs Consumption Expenditure</i>	4,97
3	Pengeluaran Konsumsi Pemerintah/ <i>Government Consumption Expenditure</i>	-4,25
4	Pembentukan Modal Tetap Bruto/ <i>Gross Fixed Capital Formation</i>	3,32
5	Perubahan Inventori/ <i>Changes in Inventories</i>	-
6	Net Ekspor Barang dan Jasa / <i>Net Exports of Goods and Services</i>	-
Produk Domestik Regional Bruto/Gross Regional Domestic Product		1,34

Lanjutan Tabel/*Continued Table 8.8*

Jenis Pengeluaran/Type of Expenditure		2022**
(1)		(4)
1	Pengeluaran Konsumsi Rumah Tangga/ <i>Households Consumption Expenditure</i>	4,08
2	Pengeluaran Konsumsi LNPRT/ <i>NPISHs Consumption Expenditure</i>	6,97
3	Pengeluaran Konsumsi Pemerintah/ <i>Government Consumption Expenditure</i>	-9,23
4	Pembentukan Modal Tetap Bruto/ <i>Gross Fixed Capital Formation</i>	-1,73
5	Perubahan Inventori/ <i>Changes in Inventories</i>	-
6	Net Ekspor Barang dan Jasa / <i>Net Exports of Goods and Services</i>	-
Produk Domestik Regional Bruto/Gross Regional Domestic Product		3,43

Catatan/Note: * Angka Sementara/*Preliminary Figures*

** Angka Sangat Sementara/*Very Preliminary Figures*

Sumber/Source: Badan Pusat Statistik Kota Kupang/ *BPS – Statistics of Kupang Municipality*

**Jumlah Koperasi Aktif di
Kota Kupang, 2022**Numbers of Cooperatives
in Kupang Municipality**347****KOPERASI TERBANYAK
BERADA DI KECAMATAN
OEOBOBO****107****KOPERASI
Cooperative****80****KOPERASI SERBA USAHA**
Business Cooperative**120****KOPERASI LAINNYA**
Others (Consumer, Marketing, Service)**147****KOPERASI SIMPAN PINJAM**
Saving and Loan Cooperative

PENJELASAN TEKNIS

Perseroan terbatas (PT) (Naamloze Vennootschap) adalah suatu badan hukum untuk menjalankan usaha yang memiliki modal terdiri dari saham-saham, yang pemiliknya memiliki bagian sebanyak saham yang dimilikinya. Karena modalnya terdiri dari saham-saham yang dapat diperjualbelikan, perubahan kepemilikan perusahaan dapat dilakukan tanpa perlu membubarkan perusahaan.

Persekutuan Komanditer (commanditaire vennootschap atau CV) adalah suatu persekutuan yang didirikan oleh seorang atau beberapa orang yang mempercayakan uang atau barang kepada seorang atau beberapa orang yang menjalankan perusahaan dan bertindak sebagai pemimpin.

Koperasi adalah badan usaha yang beranggotakan orang seseorang atau badan hukum koperasi dengan melandaskan kegiatannya berdasarkan prinsip koperasi sekaligus sebagai gerakan ekonomi rakyat yang berdasar atas asas kekeluargaan

TECHNICAL NOTES

Limited Liability Company (PT) (Naamloze Vennootschap) is a legal entity to run a business that has capital consisting of shares, whose owner owns the most shares. Because the capital consists of tradable shares, changes in company ownership can be made without the need to dismiss the company.

The Commandit Guild (commanditaire vennootschap or CV) is a partnership established by a person or persons who entrusts money or goods to a person or persons who runs the company and acts as leader.

Cooperative is an establishment that its members are people or establishments with legal status of cooperative and its activities based on family principle.

ULASAN

Pada tahun 2022, jumlah koperasi berstatus aktif yang paling banyak adalah Koperasi Simpan Pinjam (KSU) yaitu sebanyak 147 koperasi. Disusul Koperasi Serba Usaha sebanyak 80 koperasi. Koperasi paling banyak berada di wilayah kecamatan Oebobo, sebanyak 107 koperasi.

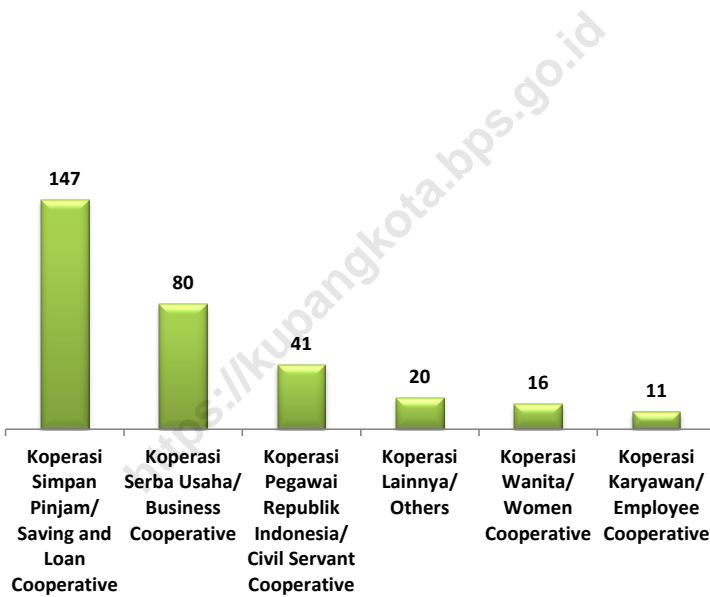
DESCRIPTION

In 2022, the largest number of active cooperatives are Savings and Loans Cooperatives as many as 147 cooperatives. Followed by Multipurpose Cooperatives as many as 80 cooperatives. The most cooperatives are in the Oebobo subdistrict area, with 107 cooperatives.

<https://kupangkota.bps.go.id>

Gambar 9.1
Figures

Jumlah Koperasi Aktif Menurut Jenisnya di Kota Kupang, 2022
Number of Active Cooperative by Types in Kupang Municipality, 2022



Sumber/Source : Dinas Koperasi dan UKM Kota Kupang/ Cooperative and UKM Service of Kupang Municipality

Tabel
Table 9.1**Jumlah Sarana Perdagangan Menurut Jenisnya di Kota Kupang, 2020-2022**
Number of Trading Facilities by Type of Facility in Kupang Municipality, 2020-2022

Sarana Perdagangan Trading Facilities	2020	2021	2022
(1)	(2)	(3)	(4)
Pasar/ Market	14	14	14
Toko/ Store	2 921	3 277	3 379
Kios	5 930	5 983	6 065
Warung	-	-	-
Jumlah Total	8 865	9 274	9 458

Catatan/Note: ...

Sumber/Source: Dinas Perindustrian dan Perdagangan Kota Kupang/ Industrial and Trading Service of Kupang Municipality

Tabel
Table 9.2**Jumlah Koperasi Menurut Kelompok Koperasi di Kota Kupang, 2022**
Number of Cooperatives by Cooperative Group in Kupang Municipality, 2022

No.	Kelompok Koperasi (Cooperative Group)	Aktif (Active)	Tidak Aktif (Not Active)	Jumlah Total
(1)	(2)	(3)	(4)	(5)
1.	Koperasi Unit Desa/ <i>Village Unit Cooperative</i>	1	1	2
2.	Koperasi Pertanian/ <i>Agricultural cooperatives</i>	1	1	2
3.	Koperasi Peternakan/ <i>Livestock Cooperative</i>	2	0	2
4.	Koperasi Pondok Pesantren/ <i>Islamic Boarding School cooperatives</i>	1	0	1
5.	Koperasi Nelayan/ <i>Fisherman Cooperative</i>	5	3	8
6.	Koperasi Karyawan/ <i>Employee Cooperative</i>	11	23	34
7.	Koperasi Angkatan Darat/ <i>Army Cooperative</i>	4	0	4
8.	Koperasi Angkatan Laut/ <i>Naval Cooperative</i>	1	0	1
9.	Koperasi Angkatan Udara/ <i>Air Force Cooperative</i>	1	0	1
10.	Koperasi Kepolisian/ <i>Police Cooperative</i>	5	2	7
11.	Koperasi Serba Usaha/ <i>Business Cooperative</i>	80	121	201
12.	Koperasi Pasar/ <i>Market cooperative</i>	1	1	2
13.	Koperasi Simpan Pinjam/ <i>Saving and Loan Cooperative</i>	147	47	194
14.	Koperasi Angkutan Darat/ <i>Transport Cooperative</i>	4	2	6
15.	Koperasi Pariwisata/ <i>Tourism Cooperative</i>	0	1	1
16.	Koperasi Telkom/ <i>Telkom Cooperative</i>	2	0	2
17.	Koperasi Pegawai Republik Indonesia/ <i>Civil Servant Cooperative</i>	41	40	81
18.	Koperasi Wanita/ <i>Women Cooperative</i>	16	8	24
19.	Koperasi Pensiunan ABRI/ <i>Pensioners Cooperative</i>	1	0	1
20.	Koperasi Mahasiswa/ <i>Student Cooperative</i>	2	0	2
21.	Koperasi Pemuda/ <i>Youth Cooperative</i>	0	3	3
22.	Koperasi Lainnya/ <i>Others</i>	20	0	20
23.	Koperasi Wredatama/ <i>Wredatama Cooperative</i>	0	2	2
24.	Koperasi Digital/ <i>Digital Cooperative</i>	1	0	1
25.	Koperasi TKBM/ <i>Loading and Unloading Manpower Cooperative</i>	1	0	1
26.	KSP dan pembiayaan Syariah/ <i>Sharia Savings and Loans and Sharia Financial Service Cooperative</i>	1	0	1
Jumlah/ Total		347	255	604

Catatan/Note: ...

Sumber/Source: Dinas Koperasi dan UKM Kota Kupang/ *Cooperative and UKM Service of Kupang Municipality*

Tabel
Table 9.3**Jumlah Koperasi Aktif Menurut Jenis dan Kecamatan di Kota Kupang, 2022**
Number of Active Cooperative by Type and Subdistrict in Kupang Municipality, 2022

No.	Kelompok Koperasi (Cooperative Group)	Kecamatan/Subdistrict	
		Alak	Maulafa
(1)	(2)	(3)	(4)
1.	Koperasi Unit Desa/ <i>Village Unit Cooperative</i>	1	0
2.	Koperasi Pertanian/ <i>Agricultural cooperatives</i>	0	1
3.	Koperasi Peternakan/ <i>Livestock Cooperative</i>	1	1
4.	Koperasi Pondok Pesantren/ <i>Islamic Boarding School cooperatives</i>	1	0
5.	Koperasi Nelayan/ <i>Fisherman Cooperative</i>	3	0
6.	Koperasi Karyawan/ <i>Employee Cooperative</i>	0	1
7.	Koperasi Angkatan Darat/ <i>Army Cooperative</i>	1	0
8.	Koperasi Angkatan Laut/ <i>Naval Cooperative</i>	1	0
9.	Koperasi Angkatan Udara/ <i>Air Force Cooperative</i>	0	1
10.	Koperasi Kepolisian/ <i>Police Cooperative</i>	0	0
11.	Koperasi Serba Usaha/ <i>Business Cooperative</i>	13	16
12.	Koperasi Pasar/ <i>Market cooperative</i>	0	0
13.	Koperasi Simpan Pinjam/ <i>Saving and Loan Cooperative</i>	16	30
14.	Koperasi Angkutan Darat/ <i>Transport Cooperative</i>	1	2
15.	Koperasi Pariwisata/ <i>Tourism Cooperative</i>	0	0
16.	Koperasi Telkom/ <i>Telkom Cooperative</i>	0	0
17.	Koperasi Pegawai Republik Indonesia/ <i>Civil Servant Cooperative</i>	5	3
18.	Koperasi Wanita/ <i>Women Cooperative</i>	3	2
19.	Koperasi Pensiunan ABRI/ <i>Pensioners Cooperative</i>	0	0
20.	Koperasi Mahasiswa/ <i>Student Cooperative</i>	0	1
21.	Koperasi Pemuda/ <i>Youth Cooperative</i>	0	0
22.	Koperasi Lainnya/ <i>Others</i>	1	3
23.	Koperasi Wredatama/ <i>Wredatama Cooperative</i>	0	0
24.	Koperasi Digital/ <i>Digital Cooperative</i>	0	1
25.	Koperasi TKBM/ <i>Loading and Unloading Manpower Cooperative</i>	1	0
26.	KSP dan pembiayaan Syariah/ <i>Sharia Savings and Loans and Sharia Financial Service Cooperative</i>	1	0
Jumlah/ Total		47	62

Lanjutan Tabel/*Continued Table 9.3*

No.	Kelompok Koperasi (Cooperative Group)	Kecamatan/ Subdistrict	
		Oebobo	Kota Raja
(1)	(2)	(3)	(4)
1.	Koperasi Unit Desa/ <i>Village Unit Cooperative</i>	0	0
2.	Koperasi Pertanian/ <i>Agricultural cooperatives</i>	0	0
3.	Koperasi Peternakan/ <i>Livestock Cooperative</i>	0	0
4.	Koperasi Pondok Pesantren/ <i>Islamic Boarding School cooperatives</i>	0	0
5.	Koperasi Nelayan/ <i>Fisherman Cooperative</i>	0	0
6.	Koperasi Karyawan/ <i>Employee Cooperative</i>	4	1
7.	Koperasi Angkatan Darat/ <i>Army Cooperative</i>	2	1
8.	Koperasi Angkatan Laut/ <i>Naval Cooperative</i>	0	0
9.	Koperasi Angkatan Udara/ <i>Air Force Cooperative</i>	0	0
10.	Koperasi Kepolisian/ <i>Police Cooperative</i>	2	1
11.	Koperasi Serba Usaha/ <i>Business Cooperative</i>	20	15
12.	Koperasi Pasar/ <i>Market cooperative</i>	0	0
13.	Koperasi Simpan Pinjam/ <i>Saving and Loan Cooperative</i>	40	21
14.	Koperasi Angkutan Darat/ <i>Transport Cooperative</i>	0	0
15.	Koperasi Pariwisata/ <i>Tourism Cooperative</i>	0	0
16.	Koperasi Telkom/ <i>Telkom Cooperative</i>	1	0
17.	Koperasi Pegawai Republik Indonesia/ <i>Civil Servant Cooperative</i>	21	5
18.	Koperasi Wanita/ <i>Women Cooperative</i>	2	1
19.	Koperasi Pensiunan ABRI/ <i>Pensioners Cooperative</i>	1	0
20.	Koperasi Mahasiswa/ <i>Student Cooperative</i>	0	0
21.	Koperasi Pemuda/ <i>Youth Cooperative</i>	0	0
22.	Koperasi Lainnya/ <i>Others</i>	14	1
23.	Koperasi Wredatama/ <i>Wredatama Cooperative</i>	0	0
24.	Koperasi Digital/ <i>Digital Cooperative</i>	0	0
25.	Koperasi TKBM/ <i>Loading and Unloading Manpower Cooperative</i>	0	0
26.	KSP dan pembiayaan Syariah/ <i>Sharia Savings and Loans and Sharia Financial Service Cooperative</i>	0	0
Jumlah/ Total		107	46

Lanjutan Tabel/*Continued Table 9.3*

No.	Kelompok Koperasi (<i>Cooperative Group</i>)	Kecamatan/ <i>Subdistrict</i>	
		Kelapa Lima	Kota Lama
(1)	(2)	(3)	(4)
1.	Koperasi Unit Desa/ <i>Village Unit Cooperative</i>	0	0
2.	Koperasi Pertanian/ <i>Agricultural cooperatives</i>	0	0
3.	Koperasi Peternakan/ <i>Livestock Cooperative</i>	0	0
4.	Koperasi Pondok Pesantren/ <i>Islamic Boarding School cooperatives</i>	0	0
5.	Koperasi Nelayan/ <i>Fisherman Cooperative</i>	1	1
6.	Koperasi Karyawan/ <i>Employee Cooperative</i>	2	3
7.	Koperasi Angkatan Darat/ <i>Army Cooperative</i>	0	0
8.	Koperasi Angkatan Laut/ <i>Naval Cooperative</i>	0	0
9.	Koperasi Angkatan Udara/ <i>Air Force Cooperative</i>	0	0
10.	Koperasi Kepolisian/ <i>Police Cooperative</i>	0	2
11.	Koperasi Serba Usaha/ <i>Business Cooperative</i>	14	2
12.	Koperasi Pasar/ <i>Market cooperative</i>	0	1
13.	Koperasi Simpan Pinjam/ <i>Saving and Loan Cooperative</i>	26	14
14.	Koperasi Angkutan Darat/ <i>Transport Cooperative</i>	1	0
15.	Koperasi Pariwisata/ <i>Tourism Cooperative</i>	0	0
16.	Koperasi Telkom/ <i>T elkom Cooperative</i>	0	1
17.	Koperasi Pegawai Republik Indonesia/ <i>Civil Servant Cooperative</i>	7	0
18.	Koperasi Wanita/ <i>Women Cooperative</i>	2	6
19.	Koperasi Pensiunan ABRI/ <i>Pensioners Cooperative</i>	0	0
20.	Koperasi Mahasiswa/ <i>Student Cooperative</i>	1	0
21.	Koperasi Pemuda/ <i>Youth Cooperative</i>	0	0
22.	Koperasi Lainnya/ <i>Others</i>	1	0
23.	Koperasi Wredatama/ <i>Wredatama Cooperative</i>	0	0
24.	Koperasi Digital/ <i>Digital Cooperative</i>	0	0
25.	Koperasi TKBM/ <i>Loading and Unloading Manpower Cooperative</i>	0	0
26.	KSP dan pembiayaan Syariah/ <i>Sharia Savings and Loans and Sharia Financial Service Cooperative</i>	0	0
Jumlah/ Total		55	30

Catatan/*Note*: ...Sumber/*Source*: Dinas Koperasi dan UKM Kota Kupang/ *Cooperative and UKM Service of Kupang Municipality*

Statistik Transportasi

Kota Kupang, 2022

Transportation Statistics of Kupang
Municipality

JUMLAH PESAWAT DATANG

Number of motorcycles

7.809

JUMLAH PENUMPANG DATANG

Number of Arrived Passenger

623.769



JUMLAH BUS

Number of bus

214 unit

JUMLAH SEPEDA MOTOR

Number of motorcycles

232.125 unit

JUMLAH TRUK

Number of truck

13.405 unit

PANJANG JALAN

Length of Road

1.665,916 km

JUMLAH MOBIL PENUMPANG

Number of passenger cars

30.069 unit

JUMLAH PENUMPANG KAPAL

LAUT DI PELABUHAN TENAU, 2021

Number of Passengers

Embarked in Tenau Port

183.436

PENJELASAN TEKNIS

1. Data transportasi dan komunikasi meliputi:
 - a. Panjang Jalan
 - b. Angkutan Darat
 - c. Angkutan Laut
 - d. Angkutan Udara
 - e. Pos dan Telekomunikasi
2. Kendaraan bermotor adalah setiap kendaraan yang digerakkan oleh peralatan teknik yang ada pada kendaraan tersebut, biasanya digunakan untuk angkutan orang atau barang di atas jalan raya selain kendaraan yang berjalan di atas rel. Kendaraan bermotor yang dicatat adalah semua jenis kendaraan kecuali kendaraan bermotor TNI/ Polri dan Korps Diplomatik.
3. Mobil penumpang adalah setiap kendaraan bermotor yang dilengkapi dengan tempat duduk untuk sebanyak-banyaknya delapan orang, tidak termasuk tempat duduk untuk pengemudi, baik dilengkapi atau tidak dilengkapi bagasi.
4. Mobil bus adalah setiap kendaraan bermotor yang dilengkapi dengan tempat duduk untuk lebih dari delapan orang, tidak termasuk tempat duduk untuk pengemudi, baik dilengkapi atau tidak dilengkapi

TECHNICAL NOTES

1. *Data on transportation and communications cover:*
 - a. Length of Road*
 - b. Land Transportation*
 - c. Sea Transportation*
 - d. Air Transportation*
 - e. Pos and Telecommunication*
2. *Motor vehicles are any kind of vehicle motorized by machine set up in those vehicle. They are usually used for transporting peoples and goods on roads except vehicle moving along railway line. The data cover all kinds of motor vehicle except those belong to Indonesia Army Force Indonesian State Police and Diplomatic Corps.*
3. *Passenger cars are any motor vehicle with no more than eight seats, excluding seat for driver. It can be with or without boot.*
4. *Buses are passenger cars having seats for more than eight passengers, excluding seat for driver. It can be with or without boot.*

bagasi.

- | | |
|--|--|
| <p>5. Mobil truk adalah setiap kendaraan bermotor yang digunakan untuk angkutan barang, selain mobil penumpang, mobil bus, dan kendaraan bermotor roda dua.</p> | <p>5. <i>Trucks are any motor vehicle used to transport goods excluding passenger cars, buses, and motorcycle.</i></p> |
| <p>6. Data panjang jalan negara dan jalan propinsi bersumber dari Kementerian Pekerjaan Umum, sedangkan jalan kabupaten/kota, diolah dari daftar PJ-II/5.</p> | <p>6. <i>Data on the length of state and provincial roads were taken from the Ministry of Public Works, while the regency/ Municipality roads data were taken from Regency Public Works Offices, based on PJII/5 questionnaire.</i></p> |
| <p>7. Kunjungan kapal adalah kapal yang datang di pelabuhan, baik untuk berlabuh di perairan maupun bersandar di dermaga.</p> | <p>7. <i>Ship call is a ship arriving at a port either for docking or berthing.</i></p> |
| <p>8. Gross Ton (GT) adalah volume ruangan kapal dalam m³, kecuali terowongan, lubang poros baling-baling, tempat jangkar, dan alas ganda.</p> | <p>8. <i>Gross Ton (GT) is total volume of all room in a ship, excluding the volume of tunnel, the axle of properllers, the anchor, and the chain locker.</i></p> |
| <p>9. Sumber data transportasi berasal dari masing-masing instansi terkait, dikumpulkan oleh Badan Pusat Statistik.</p> | <p>9. <i>Data on transportations are compiled by the BPS. These data are obtained from relevant institutions.</i></p> |
| <p>10. Kantor Pos adalah pemberi pelayanan pengiriman barang, uang, dsb dari suatu tempat ke tempat yang lain. Pengguna pelayanan biasanya diharuskan menempel perangko yang cukup pada sampul surat, kartu pos,</p> | <p>10. <i>Post office is an establishment dealing with the delivery of goods, letters, money, etc, from one place to another place. Service users usually put postage stamps on the envelope and postcard or are charged with amount of money in</i></p> |

pos wesel, warkat pos, paket dsb. Rumah pos berfungsi sama seperti kantor pos dan kantor pos pembantu, bedanya rumah pos biasanya terletak di daerah terpencil.

obtaining services such as money order, aerogramme, package post, etc. A mailing house has the same function as post office and auxiliary post office is usually located in remote areas.

11. Telekomunikasi adalah setiap pemancaran, pengiriman dan atau penerimaan dari setiap informasi dalam bentuk tanda-tanda, isyarat, tulisan, gambar, suara dan bunyi melalui sistem kawat, optik, radio atau sistem elektromagnetik lainnya.

11. *Telecommunication includes every transmitting, delivering and or receiving from every information marking, signal, article, picture, sound and voice through strand of wire system optic, radio or other electromagnetic system.*

<https://kupangkota.bpk.go.id>

ULASAN

DESCRIPTION

Transportasi

Pada tahun 2022, jumlah kendaraan bermotor yang terdaftar pada UPTD Pendapatan Daerah Wilayah Kota Kupang meningkat menjadi 275.815 unit. Jenis kendaraan yang paling banyak adalah sepeda motor sebesar 232.125 unit.

Pada tahun 2022, keberangkatan pesawat yang paling banyak terjadi di bulan Januari dan jumlah penumpang baik yang datang maupun berangkat dari-ke Kota Kupang paling banyak terjadi di bulan Juli.

Dari sektor transportasi laut, volume bongkar muat hewan di Pelabuhan Tenau pada tahun 2022 mencapai 379.959 ekor. Mengalami peningkatan dibanding tahun sebelumnya.

Transportation

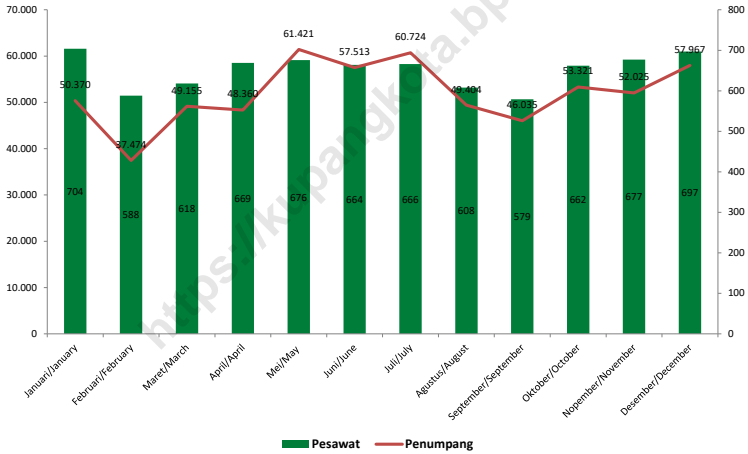
In 2022, the number of motorized vehicles registered at Regional Income Unit of Kupang Municipality increased to 275.815 units. The most types of vehicles are motorcycles totaling 232.125 units.

In 2022, the most departure flights is happened in January and the number of passengers who come or go from-to Kupang Municipality most occur in July.

From the sea transportation sector, the volume of cattle loaded/unloaded in the Port of Tenau has reached 379.959 animals in 2022. Increased compared to previous year.

Gambar 10.1
Figures

Jumlah Pesawat dan Penumpang yang Datang Melalui Bandara Eltari, 2022
Number of Aircraft and Passenger Arrival via Eltari Airport, 2022



Sumber/Source : Bandar Udara Eltari/ Eltari Airport Authorities

**10.1 TRANSPORTASI
TRANSPORTATION**

Tabel 10.1.1 **Panjang Jalan Menurut Kecamatan dan Pemerintahan yang Berwenang Mengelolanya di Kota Kupang (km), 2022**
Length of Roads by Subdistrict and Level of Government Authority in Kupang Municipality (km), 2022

Kecamatan <i>Subdistrict</i>	Pemerintahan yang Berwenang Mengelola <i>Level of Government Authority</i>			Jumlah <i>Total</i>
	Negara <i>State</i>	Provinsi <i>Province</i>	Kabupaten/Kota <i>Regency/ Municipality</i>	
(1)	(2)	(3)	(4)	(5)
Alak	21,13	8,99	360,503	390,623
Maulafa	10,05	6,15	477,845	494,045
Oebobo	2,1	8,95	251,291	262,341
Kota Raja	12,85	0,82	117,796	131,466
Kelapa Lima	12,82	0,81	259,476	273,106
Kota Lama	4,12	2,35	107,865	114,335
Jumlah/Total	63,07	28,07	1 574,776	1 665,916

Catatan/Note: ...

Sumber/Source: Dinas Pekerjaan Umum Kota Kupang/ *Regional Infrastructure Service of Kupang Municipality*

Tabel
Table 10.1.2

Panjang Jalan Menurut Kecamatan dan Jenis Permukaan Jalan di Kota Kupang (km), 2022
Length of Roads by Subdistrict and Type of Road Surface in Kupang Municipality (km), 2022

Kecamatan <i>Subdistrict</i>	Jenis Permukaan Jalan <i>Type of Road Surface</i>			Jumlah <i>Total</i>
	Aspal <i>Pavement</i>	Tidak Diaspal <i>Not Paved</i>	Lainnya <i>Others</i>	
(1)	(2)	(3)	(4)	(5)
Alak	283,15	76,74	0,61	360,503
Maulafa	412,75	65,09	-	477,845
Oebobo	236,67	14,63	-	251,291
Kota Raja	114,47	3,14	0,19	117,796
Kelapa Lima	236,09	22,69	0,69	259,476
Kota Lama	106,78	0,82	0,26	107,865
Jumlah/Total	1 389,91	183,11	1,75	1 574,776

Catatan/Note: ...

Sumber/Source: Dinas Pekerjaan Umum Kota Kupang/ *Regional Infrastructure Service of Kupang Municipality*

Tabel 10.1.3 **Panjang Jalan Menurut Kecamatan dan Kondisi Jalan di Kota Kupang (km), 2022**
Table 10.1.3 **Length of Roads by Subdistrict and Road Condition in Kupang Municipality (km), 2022**

Kecamatan Subdistrict	Kondisi jalan Road Condition			
	Baik Good	Sedang Moderate	Rusak Damaged	Rusak Berat Severely Damaged
(1)	(2)	(3)	(4)	(5)
Alak	249,46	22,51	9,65	78,89
Maulafa	394,43	4,01	14,68	64,73
Oebobo	219,06	8,35	7,91	15,96
Kota Raja	108,75	2,01	3,75	3,29
Kelapa Lima	232,74	4,01	-	22,73
Kota Lama	104,69	1,81	0,55	0,82
Jumlah/ Total	1 309,13	42,70	36,53	186,41

Catatan/Note: Kondisi jalan berdasarkan jalan yang dikelola Kota (tidak termasuk jalan Negara dan provinsi)/ Road conditions based on roads managed by the Kupang Municipality government (excluding state and provincial roads)

Sumber/Source: Dinas Pekerjaan Umum Kota Kupang/ Regional Infrastructure Service of Kupang Municipality

Tabel 10.1.4 Jumlah Kendaraan Bermotor Menurut Jenis Kendaraan di Kota Kupang, 2021-2022
Number of Motor Vehicles by Types of Vehicles in Kupang Municipality, 2021-2022

Jenis Kendaraan Type of Vehicles	2021	2022
(1)	(2)	(3)
Sedan, Jeep, Station Wagon, Minibus/ Sedan, Jeep, Station Wagon, Minibus	16 650	30 069
Bus, Mikro Kecil/ Bus, Micro Bus	257	214
Truck, Pick Up, Light Truck, Dump Truck, Tangky, Box / Truck, Pick Up, Light Truck, Dump Truck, Tangky, Box	7 675	13 405
Kendaraan Khusus (Alat Besar/ Berat dan Traktor) / Special Vehicles (Large/Weight Equipment and Tractors)	56	-
Sepeda Motor, Scooter, Sepeda Motor Roda 3/ Motorcycle, Scooter, 3 Wheels Motorcycle	215 774	232 125
Jumlah/ Total	240 412	275 815

Catatan/Note: ...

Sumber/Source: Badan Pendapatan dan Aset Daerah Provinsi NTT / Regional Revenue and Assets Agency of NTT Province

Tabel 10.1.5 **Jumlah Pesawat dan Penumpang yang Datang dan Berangkat Melalui Bandara Eltari, 2022**
Table *Number of Aircraft and Passenger Arrival and Departure via Eltari Airport, 2022*

Bulan Month	Pesawat Aircraft		Penumpang Passenger	
	Datang Arrival	Berangkat Departure	Datang Arrival	Berangkat Departure
(1)	(2)	(3)	(4)	(5)
Januari/January	704	703	50 370	45 002
Februari/February	588	586	37 474	34 564
Maret/March	618	621	49 155	43 677
April/April	669	668	48 360	45 329
Mei/May	676	677	61 421	48 585
Juni/June	664	661	57 513	52 736
Juli/July	666	665	60 724	52 464
Agustus/August	608	608	49 404	43 864
September/September	579	581	46 035	41 384
Oktober/October	662	662	53 321	45 921
Nopember/November	677	680	52 025	47 112
Desember/December	697	696	57 967	52 767
Jumlah/ Total	7 809	7 808	623 769	553 405

Catatan/Note: Penerbangan mencakup domestik dan internasional/ Flights include domestic and international

Sumber/Source: Bandar Udara Eltari/ Eltari Airport Authorities

Tabel
Table 10.1.6

**Volume Bongkar Muat Barang Melalui Bandar Udara
Eltari Kupang Setiap Bulan (kg), 2022**
**Cargo Loaded/Unloaded via Eltari Airport Kupang by Month
(kg), 2022**

Bulan Month	Bongkar Unloaded	Muat Loaded
(1)	(2)	(3)
Januari/January	700 302	418 889
Februari/February	609 831	346 082
Maret/March	674 564	518 897
April/April	711 955	512 394
Mei/May	573 265	330 355
Juni/June	696 771	412 336
Juli/July	730 956	390 561
Agustus/August	701 295	361 422
September/September	676 191	372 675
Oktober/October	662 433	349 468
Nopember/November	682 668	403 083
Desember/December	789 080	404 383
Jumlah/ Total	8 210 311	4 820 545

Catatan/Note: Penerbangan mencakup domestik dan internasional/ Flights include domestic and international

Sumber/Source: Bandar Udara Eltari/ Eltari Airport Authorities

Tabel 10.1.7 **Volume Bongkar Muat Bagasi Melalui Bandar Udara Eltari Kupang Setiap Bulan (kg), 2022**
Table 10.1.7 **Baggage Loaded/Unloaded via Eltari Airport by Month (kg), 2022**

Bulan Month	Bongkar Unloaded	Muat Loaded
(1)	(2)	(3)
Januari/January	331 931	326 463
Februari/February	225 018	202 700
Maret/March	301 148	282 216
April/April	354 915	341 002
Mei/May	456 447	365 815
Juni/June	438 685	367 407
Juli/July	475 257	437 081
Agustus/August	392 436	343 106
September/September	356 277	313 447
Oktober/October	407 769	329 655
Nopember/November	365 973	332 527
Desember/December	444 149	363 100
Jumlah/ Total	4 550 005	4 004 519

Catatan/Note: Penerbangan mencakup domestik dan internasional/ Flights include domestic and international

Sumber/Source: Bandar Udara Eltari/ Eltari Airport Authorities

Tabel
Table 10.1.8**Volume Bongkar Muat Pos/Paket Melalui Bandar Udara
Eltari Kupang Setiap Bulan (kg), 2022**
**Post/Package Loaded/Unloaded via Eltari Airport Kupang by
Month (kg), 2022**

Bulan Month	Bongkar Unloaded	Muat Loaded
(1)	(2)	(3)
Januari/January	-	-
Februari/February	-	-
Maret/March	-	-
April/April	-	-
Mei/May	-	-
Juni/June	-	-
Juli/July	-	-
Agustus/August	-	-
September/September	-	-
Oktober/October	-	-
Nopember/November	-	-
Desember/December	-	-
Jumlah/ Total	-	-

Catatan/Note: Penerbangan mencakup domestik dan internasional/ Flights include domestic and international

Sumber/Source: Bandar Udara Eltari/ Eltari Airport Authorities

Tabel 10.1.9 **Keadaan Dermaga Tenau Kupang, 2021**
Table 10.1.9 **Situation in Tenau Port Kupang, 2021**

No.	Nama Dermaga Name of Port	Panjang Length (m)	Lebar Width (m)	Lapangan Parkir Parking Area (m ²)	Luas Lapangan Parkir Area of Stacking (m ²)
(1)	(2)	(3)	(4)	(5)	(6)
1.	Nusantara <i>Intersulair</i>	223	15	-	10 500
2.	Multiguna <i>Multiusing</i>	237	45	-	25 447
3.	Penumpang <i>Passenger</i>	100	16	6 800	-
4.	Pelabuhan Rakyat <i>Sailing Craft</i>	60	8	-	-
5.	Multipurpose <i>Multipurpose</i>	110	30	-	7 000

Catatan/Note: - Luas lapangan dermaga nusantara menurun dibanding tahun sebelumnya, karena sebagian digunakan untuk peti kemas/The area of Intersulair port has decreased compared to the previous year, because some of it is used for containers.
 - Tidak terdapat luas lapangan penumpukan di dermaga penumpang/There are no area of stacking in passenger port.

Sumber/Source: PT. Pelabuhan Indonesia III (Persero)-Tenau Kupang/ Indonesia Port Corporation, PC-Tenau Kupang

Tabel 10.1.10 **Jumlah Kunjungan Kapal Laut Menurut Jenis Pelayaran di Pelabuhan Tenau Kupang, 2019–2021**
Table 10.1.10 **Number of Ship Visiting by Kind of Voyage in Tenau Port Kupang, 2019–2021**

No.	Jenis Pelayaran <i>Kind of Voyage</i>	Tahun/Year		
		2019	2020	2021
(1)	(2)	(3)	(4)	(5)
1.	Samudera <i>Ocean</i>	-	-	-
2.	Nusantara <i>Intersulair</i>	-	-	-
3.	Khusus <i>Special</i>	-	-	-
4.	Perintis/Lainnya <i>Pioneer/Others</i>	264	266	297
5.	Lokal <i>Local</i>	-	-	-
6.	Rakyat <i>Sailing Craft</i>	339	271	275
Jumlah/ Total		603	537	572

Catatan/Note: ...

Sumber/Source: PT. Pelabuhan Indonesia III (Persero)-Tenau Kupang/ *Indonesia Port Corporation, PC-Tenau Kupang*

Tabel 10.1.11 **Jumlah Penumpang Kapal Laut Pada Pelabuhan Tenau Kupang, 2019- 2021**
Table 10.1.11 **Number of Passenger Embarked in Tenau Port Kupang, 2019–2021**

No.	Penumpang Passenger	Tahun/ Year		
		2019	2020	2021
(1)	(2)	(3)	(4)	(5)
1.	Naik Embarked	477 838	127 712	91 228
2.	Turun Disembarked	14 611	130 117	92 208
Jumlah/ Total		492 449	257 829	183 436

Catatan/Note: ...

Sumber/Source: PT. Pelabuhan Indonesia III (Persero)-Tenau Kupang/ Indonesia Port Corporation, PC-Tenau Kupang

Tabel 10.1.12 **Volume Bongkar Muat Barang di Pelabuhan Tenau Kupang (ton), 2019–2021**
Table **Cargo Loaded/Unloaded in Tenau Port Kupang (ton), 2019–2021**

No.	Barang Cargo (ton)	Tahun/ Year		
		2019	2020	2021
(1)	(2)	(3)	(4)	(5)
1.	Bongkar Unloaded	952 795	939 464	1 076 432
2.	Muat Loaded	302 665	339 994	376 300
Jumlah/ Total		1 255 460	1 279 458	1 452 732

Catatan/Note: ...

Sumber/Source: PT. Pelabuhan Indonesia III (Persero)-Tenau Kupang/ Indonesia Port Corporation, PC-Tenau Kupang

Tabel 10.1.13 **Volume Bongkar Muat Hewan di Pelabuhan Tenau Kupang (ekor), 2019- 2021**
Table 10.1.13 **Volume of Cattle Loaded/Unloaded in Tenau Port Kupang (heads), 2019–2021**

No.	Penumpang Passenger	Volume		
		2019	2020	2021
(1)	(2)	(3)	(4)	(5)
1.	Bongkar Unloaded	-	156 000	320 000
2.	Muat Loaded	26 283	64 296	59 959
Jumlah/ Total		26 283	220 296	379 959

Catatan/Note: ...

Sumber/Source: PT. Pelabuhan Indonesia III (Persero)-Tenau Kupang/ Indonesia Port Corporation, PC-Tenau Kupang

Tabel 10.1.14 **Volume Bongkar Muat Peti Kemas di Pelabuhan Tenau Kupang (Teus), 2019–2021**
Table 10.1.14 **Box Loaded/Unloaded in Tenau Port Kupang (teus), 2019–2021**

No.	Penumpang Passenger	Volume		
		2019	2020	2021
(1)	(2)	(3)	(4)	(5)
1.	Bongkar Unloaded	52 279	59 638	57 084
2.	Muat Loaded	54 421	53 431	51 423
Jumlah/ Total		106 700	113 069	108 507

Catatan/Note: ...

Sumber/Source: PT. Pelabuhan Indonesia III (Persero)-Tenau Kupang/ Indonesia Port Corporation, PC-Tenau Kupang

10.2 TELEKOMUNIKASI COMMUNICATION

Tabel 10.2.1 **Jumlah Kantor Pos Menurut Kecamatan di Kota Kupang, 2022**
Table 10.2.1 **Number of General Post Office by Subdistrict in Kupang Municipality, 2022**

Kecamatan Subdistrict	Kantor Pos Post Office
(1)	(2)
Alak (Cabang Batuplat dan Tenau)	2
Maulafa (Cabang Maulafa, Undana, dan Airport)	3
Oebobo	1
Kota Raja (Cabang Fontein)	1
Kelapa Lima (Cabang Kelapa Lima)	1
Kota Lama	-
Kota Kupang Kupang Municipality	8

Catatan/Note: ...

Sumber/Source: PT. Pos Indonesia (Persero) Kantor Pos Kota Kupang / Indonesia Post, Kupang Post Office

Tabel
Table 10.2.2

Jumlah Surat Pos Kilat Menurut Kecamatan di Kota Kupang, 2022
Number of Express Mail Service by Subdistrict in Kupang Municipality, 2022

Kecamatan Subdistrict	Surat Pos Kilat Express Mail Service
(1)	(2)
Alak (Cabang Batuplat dan Tenau)	357
Maulafa (Cabang Maulafa, Undana, dan Airport)	1 314
Oebobo	22 305
Kota Raja (Cabang Fontein)	163
Kelapa Lima (Cabang Kelapa Lima)	24 93
Kota Lama	0
Kota Kupang Kupang Municipality	26 632

Catatan/Note: ...

Sumber/Source: PT. Pos Indonesia (Persero) Kantor Pos Kota Kupang / Indonesia Post, Kupang Post Office

Tabel 10.2.3 **Jumlah Paket Pos Kilat yang Dikirim Melalui Kantor Pos Menurut Kecamatan di Kota Kupang, 2022**
Table 10.2.3 **Number of Sent Express Mail Packages by Subdistrict in Kupang Municipality, 2022**

Kecamatan Subdistrict	Paket Pos Kilat Express Mail Package Service
(1)	(2)
Alak (Cabang Batuplat dan Tenau)	1
Maulafa (Cabang Maulafa, Undana, dan Airport)	18
Oebobo	1 881
Kota Raja (Cabang Fontein)	4
Kelapa Lima (Cabang Kelapa Lima)	111
Kota Lama	-
Kota Kupang Kupang Municipality	2 015

Catatan/Note: ...

Sumber/Source: PT. Pos Indonesia (Persero) Kantor Pos Kota Kupang / Indonesia Post, Kupang Post Office

Tabel
Table 10.2.4

Jumlah Pelanggan Telepon Menurut Kecamatan di Kota Kupang, 2019-2021
Number of Telephone Customers by Subdistrict in Kupang Municipality, 2019-2021

Kecamatan Subdistrict	2019	2020	2021
(1)	(2)	(3)	(4)
Alak	2 642	1 786	1 963
Maulafa	3 978	3 926	4 190
Oebobo	4 641	6 082	6 304
Kota Raja	3 048	2 873	1 612
Kelapa Lima	3 510	5 146	5 512
Kota Lama	1 758	1 315	1 158
Kota Kupang Kupang Municipality	19 577	21 128	20 739

Catatan/Note: ...

Sumber/Source: PT. Telkom Indonesia Cabang Kupang/ *Regional Telecommunications Company of Kupang Municipality*

BAB

Chapter

11

KEUANGAN DAERAH DAN HARGA

REGIONAL FINANCE AND PRICE



3,77

KESEHATAN

Health



10,18

BAHAN MAKANAN

Foodstuff

Inflation Rate in Kupang Municipality, 2022

Inflasi Kota Kupang, 2022

7,07



21,13

Transportasi

Transportation

PENJELASAN TEKNIS

1. Data penerimaan dan pengeluaran daerah Kota Kupang diperoleh dari hasil survei Keuangan Daerah (K2) yang dilakukan setiap tahun.
2. Harga eceran beras diolah dari survei mingguan Badan Pusat Statistik di beberapa kota. Karena beragamnya kualitas beras di masing-masing kota, maka harga yang disajikan adalah harga beras tertimbang.
3. Indeks Harga Konsumen (IHK) yang merupakan indikator inflasi di Indonesia, sejak Juni 2008 dihitung dari 66 kota, mencakup sekitar 284-441 komoditas yang dihitung berdasarkan pola konsumsi hasil Survei Biaya Hidup (SBH) di 66 kota tahun 2007.
4. IHK mencakup 7 kelompok, yaitu: bahan makanan, makanan jadi, minuman, rokok, dan tembakau, perumahan, air, listrik, gas dan bahan bakar, sandang, kesehatan, pendidikan, rekreasi dan olah raga, transpor, komunikasi, dan jasa keuangan.
5. Metode yang digunakan dalam penghitungan Indeks Harga Konsumen adalah Formula Laspyres yang telah dimodifikasi, yaitu :

TECHNICAL NOTES

1. *Realization of Kupang Kota revenue and expenditure taken from yearly Regional Financial Survey (K2).*
2. *The retail price of rice is compiled through the weekly price survey conducted by BPS- Statistics Indonesia in several cities. Due to different qualities of rice in each Municipality, the weighted price of rice is used.*
3. *The Consumer Price Index (CPI) which is the indicator of inflation in Indonesia, since June 2008 has been developed from the consumption pattern of the 2007 Cost Living Survey (CLS) conducted in 66 cities, covering 284-441 commodities.*
4. *Commodities of CPI consist of 7 groups as follows: foodstuff, prepare goods, beverages, and tobacco products, housing, water, electricity, gas and fuel, clothing, health, education, recreation, and sports, transportation, communication and financial services.*
5. *The methode used in calculating Consumer Price Indices (CPI) is the modified Laspyres formula as follow :*

$$I_n = \frac{\sum \frac{P_n}{P_{n-1}} \cdot P_{n-1} \cdot Q_0}{\sum P_0 \cdot Q_0} \times 100$$

$$I_n = \frac{\sum \frac{P_n}{P_{n-1}} \cdot P_{n-1} \cdot Q_0}{\sum P_0 \cdot Q_0} \times 100$$

di mana :

- I_n = Indeks bulanan
- P_n = Harga pada bulan ke n
- P_{n-1} = Harga pada bulan ke (n-1)
- P_0 = Harga pada tahun dasar
- Q_0 = Kuantitas pada tahun dasar

1. Persentase (%) perubahan IHK (laju inflasi/deflasi) bulanan diperoleh dari:

$$\frac{I_n - I_{n-1}}{I_{n-1}} \times 100$$

di mana :

- I_n = Indeks Harga Konsumen bulan n
- I_{n-1} = Indeks Harga Konsumen bulan n-1

Inflasi jika nilai > 0

Deflasi jika nilai < 0

Persentase perubahan IHK dalam satu tahun dihitung dengan menggunakan metode *point to point*.

Where :

- I_n = Monthly index
- P_n = Price in month n
- P_{n-1} = Price in month (n-1)
- P_0 = Price in the base year
- Q_0 = Quantity in the base year

1. The percentage change of the monthly CPI (inflation rate) is obtained from :

$$\frac{I_n - I_{n-1}}{I_{n-1}} \times 100$$

Where :

- I_n = Consumer Price Index for month n
- I_{n-1} = Consumer Price Index for month n-1

Inflation if the value > 0

Deflation if the value < 0

The percentage change of the yearly CPI is calculated by using the *point to point* method.

ULASAN**DESCRIPTION****Keuangan Daerah**

Realisasi pendapatan pemerintah Kota Kupang mengalami peningkatan dari tahun ke tahun. Pada tahun 2022, realisasi pendapatan Pemerintah Kota Kupang sebesar Rp1.066.370.041 dengan realisasi belanja sebesar Rp 1.042.876.298.

Bank

Jumlah penabung di Kota Kupang pada tahun 2022 mengalami peningkatan menjadi 872.287 begitu juga dengan posisi tabungan menjadi 4.600.786 juta. Perkembangan kredit juga mengalami peningkatan dibanding tahun 2021 yaitu menjadi 8.658.165 juta, dengan kredit konsumsi yang paling banyak diambil oleh masyarakat sebesar 5.376.627 juta.

Harga

Inflasi Kota Kupang tahun 2022 sebesar 7,07. Inflasi tertinggi terjadi pada kelompok pengeluaran Kesehatan yaitu sebesar 5,58 sedangkan deflasi terjadi pada kelompok pengeluaran Transportasi dan Komunikasi; Makanan, Minuman dan Tembakau masing-masing sebesar 21,13; 9,34.

Regional Finance

The realization of government revenue of Kupang Municipality has increased from year to year. In 2022, the realization of Government revenue of Kupang Municipality was Rp1.066.370.041 with the actual expenditure was Rp 1.042.876.298.

Bank

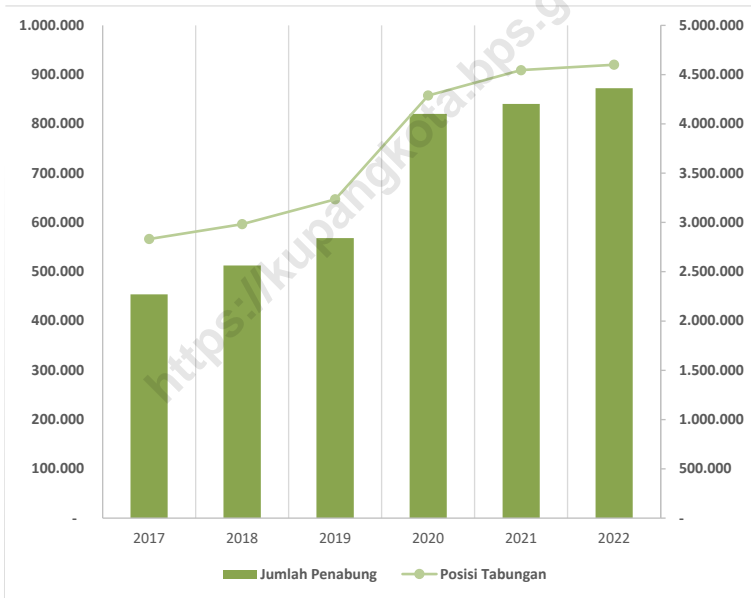
Number of bank accounts in Kupang Municipality in 2022 increased to 872.287 as well as outstanding saving was increased to 4.600.786 million. Credit expansion also increased to 8.658.165 million, with consumption credit the most widely taken by people was 5.376.627 million.

Price

Inflation of Kupang Municipality in 2022 was 7,07. The highest inflation occurred in the Health expenditure group of 5,58 while deflation occurred in the Transportation and Communication; Meal, Beverage, Cigarette and Tobacco by 21,13; 9,34.

Gambar 11.1
Figures

Perkembangan Penabung dan Tabungan pada Bank-Bank di Kota Kupang, 2017–2022
Trend of Accounts and Saving Deposits in Banks in Kupang Municipality, 2017-2022



Sumber/Source: Kantor Perwakilan Bank Indonesia Provinsi Nusa Tenggara Timur/ Regional Office of Bank Indonesia East Nusa Tenggara Province

11.1 KEUANGAN DAERAH REGIONAL FINANCE

Tabel 11.1.1 **Realisasi Pendapatan Pemerintah Kota Kupang Menurut Jenis Pendapatan (ribu rupiah), 2019–2022**
Actual Revenues of Government of Kupang Municipality by Source of Revenues (thousand rupiahs), 2019–20212

Jenis Pendapatan Source of Revenues		2019	2020	2021	2022
(1)	(2)	(3)	(4)	(5)	(5)
1.	Pendapatan Asli Daerah (PAD)/ <i>Original Local Government Revenue</i>	168 955 939	196 691 670	167 458 855	190 845 201
1.1	Pajak Daerah/ <i>Local Taxes</i>	108 476 062	96 638 613	91 015 192	110 606 370
1.2	Retribusi Daerah/ <i>Rebtributions</i>	27 196 158	65 865 006	42 281 224	64 160 681
1.3	Hasil Perusahaan Milik Daerah dan Pengelolaan Kekayaan Daerah yang Dipisahkan/ <i>Income of Regional Gov. Corporate and Management of Separated Reg. Gov. Wealth</i>	14 378 818	13 541 772	13 093 844	6 873 518
1.4	Lain-lain PAD yang Sah/ <i>Other Original Local Gov. Revenue</i>	18 904 901	20 646 278	21 068 593	9 204 631
2	Dana Perimbangan/ <i>Balanced Budget</i>	874 896 730	822 607 234	-	820 114 454
2.1	Bagi Hasil Pajak/ <i>Tax Sharing</i>	16 182 622	29 126 545	-	31 462 473
2.2	Bagi Hasil Bukan Pajak/Sumber Daya Alam/Non Tax/ <i>Natural Resources Sharing</i>	687 623	-	-	-
2.3	Dana Alokasi Umum/ <i>General Allocation Funds</i>	674 841 601	621 573 538	-	605 048 847
2.4	Dana Alokasi Khusus/ <i>Special Allocation Funds</i>	183 184 884	159 982 555	-	120 344 325
2.5	Dana Insentif Daerah/ <i>Regional Incentive Fund</i>	-	-	-	2 604 965

Lanjutan Tabel/*Continued Table* 11.1.1

Jenis Pendapatan <i>Source of Revenues</i>		2019	2020	2021	2022
(1)	(2)	(3)	(4)	(5)	
2.6	Pendapatan Transfer Antar Daerah / <i>Interregional Transfer Revenue</i>	-	-	-	60 653 844
3.	Lain-lain Pendapatan yang Sah/ <i>Other</i> <i>Legal Revenue</i>	77 055 200	65 496 724	43 062	55 410 387
3.1	Pendapatan Hibah/ <i>Grants</i>	15 902 000	15 102 416	-	-
3.2	Pendapatan Hibah Dana BOS	-	-	-	42 705 489
3.3	Pendapatan Dana Kapitasi JKN pada FKTP Non BLUD	-	-	-	12 704 897
3.4	Dana Darurat / <i>Emergency Funds</i>	-	-	-	-
3.5	Dana Bagi Hasil Pajak dari Provinsi dan Pemerintah Daerah Lainnya/ <i>Tax</i> <i>sharing from province and other local</i> <i>governments</i>	61 153 200	45 394 308	-	-
3.6	Dana Penyesuaian dan Otonomi Daerah/ <i>Otonomous Region and</i> <i>Balancing Funds</i>	-	-	-	-
3.7	Bantuan Keuangan dari Provinsi atau Pemerintah Daerah Lainnya/ <i>Financial</i> <i>assistance from province and other local</i> <i>government</i>	-	5 000 000	-	-
3.8	Lainnya/ <i>Other Funds</i>	-	-	43 062	-
Jumlah/ Total		1 120 907 869	1 084 795 628	167 501 917	2 132 740 082

Catatan/Note: ...

Sumber/Source: Badan Keuangan dan Aset Daerah Kota Kupang/ *Office for Regional Financial and Asset of Kupang Municipality*

Tabel
Table 11.1.2**Realisasi Belanja Pemerintah Kota Kupang Menurut Jenis Belanja (ribu rupiah), 2019-2022**
Actual Expenditures of Government of Kupang Municipality by Type of Expenditures (thousand rupiahs), 2019-2022

Jenis Belanja Type of Expenditures		2019	2020	2021	2022
(1)		(2)	(3)	(4)	(5)
1.	Belanja Tidak Langsung/ <i>Indirect Expenditure</i>	442 459 256	472 794 213	637 544 449	558 374 656
1.1	Belanja Pegawai/ <i>Personnel expenditure</i>	443 522 355	433 898 230	551 123 567	530 096 869
1.2	Belanja Bunga/ <i>Retributions</i>	-	-	-	-
1.3	Belanja Subsidi/ <i>Subsidies Expenditure</i>	-	-	-	-
1.4	Belanja Hibah/ <i>Grant</i>	(126 908)	16 668 975	9 548 428	4 627 144
1.5	Belanja Bantuan Sosial/ <i>Social Expenditure</i>	(936 191)	9 253 650	21 725 200 560	21 019 622
1.6	Belanja Bagi Hasil kepada Provinsi/ Kabupaten/Kota/ <i>Sharing Fund Expenditure to Provincial/District/ Municipality and Village Government</i>	-	-	-	-
1.7	Belanja Bantuan Keuangan kepada Provinsi/ Kabupaten/Kota dan Pemerintah Desa/ <i>Financial Assistance Expenditure to Provincial/District/ Municipality and Village Government</i>	-	9 241 820	-	-
1.8	Belanja Tidak Terduga/ <i>Unpredicted Expenditure</i>	-	3 731 538	55 147 253	2 631 020
2.	Belanja Langsung/ <i>Direct Expenditure</i>	619 515 806	627 029 060	460 323 074	484 501 642
2.1	Belanja Pegawai/ <i>Personnel expenditure</i>	147 089 512	180 040 522	-	-
2.2	Belanja Barang dan Jasa/ <i>Goods and Services Expenditure</i>	242 450 566	241 923 094	313 889 402	356 171 294
2.3	Belanja Modal/ <i>Capital Expenditure</i>	229 975 728	205 065 444	146 433 671	128 330 347
Jumlah/ Total		1 061 975 062	1 099 823 273	1 097 867 524	2 085 752 596

Catatan/Note: ...

Sumber/Source: Badan Keuangan dan Aset Daerah Kota Kupang/ *Office for Regional Financial and Asset of Kupang Municipality*

11.2 BANK BANK

Tabel 11.2.1 **Nama Bank Menurut Status di Kota Kupang, 2022**
Table 11.2.1 **Name of Bank by Status in Kupang Municipality, 2022**

	Bank Bank	Status Status	Keterangan Remarks
	(1)	(2)	(3)
1.	Bank Indonesia	Perwakilan	Bank Sentral
2.	PT Bank Pembangunan Daerah NTT	Pusat	Bank Pemerintah Daerah
3.	PT Bank Negara Indonesia (Persero),TBK	Cabang	Bank Pemerintah
4.	PT Bank Rakyat Indonesia (Persero), TBK	Cabang	Bank Pemerintah
5.	PT Bank Mandiri (Persero), TBK	Cabang	Bank Pemerintah
6.	PT Bank Tabungan Negara (Persero),TBK	Cabang	Bank Pemerintah
7.	PT Bank Tabungan Pensiunan Nasional, TBK	Cabang	Bank Swasta Nasional
8.	PT Bank Mega, TBK	Cabang	Bank Swasta Nasional
9.	PT Bank Bukopin, TBK	Cabang	Bank Swasta Nasional
10.	PT Bank Danamon Indonesia TBK	Cabang	Bank Swasta Nasional
11.	PT Maybank, TBK	Cabang	Bank Swasta Nasional
12.	PT Bank Central Asia, TBK	Cabang	Bank Swasta Nasional
13.	PT Bank Cimb Niaga, TBK	Cabang	Bank Swasta Nasional
14.	PT Bank Artha Graha Internasional, TBK	Cabang	Bank Swasta Nasional
15.	PT Bank Sinarmas	Cabang	Bank Swasta Nasional
16.	PT Bank Muamalat Indonesia	Cabang	Bank Swasta Nasional

Lanjutan Tabel/*Continued Table* 11.2.1

Bank Bank		Status Status	Keterangan Remarks
(1)		(2)	(3)
17	PT Bank Syariah Indonesia	Cabang	Bank Swasta Nasional
18	PT Bank Nationalnobu, TBK	Cabang	Bank Swasta Nasional
19	PT Btpn Syariah	Cabang	Bank Swasta Nasional
20	PT Bank Panin, TBK	Cabang	Bank Swasta Nasional
21	PT Bank Mandiri Taspen Pos	Cabang	Bank Swasta Nasional
22	PT Bank Multi Artha Sentosa	Cabang	Bank Swasta Nasional
23	PT Bank Capital Indonesia, TBK	Cabang	Bank Swasta Nasional

Catatan/*Note*: Tidak termasuk Bank Perkreditan Rakyat/ *Excluding Bank Perkreditan Rakyat*

Sumber/*Source*: Kantor Perwakilan Bank Indonesia Provinsi Nusa Tenggara Timur/ *Regional Office of Bank Indonesia East Nusa Tenggara Province*

Tabel 11.2.2 **Perkembangan Penabung dan Tabungan pada Bank-Bank di Kota Kupang, 2017–2022**
Table **Trend of Accounts and Saving Deposits in Banks in Kupang Municipality, 2017-2022**

Tahun Year	Jumlah Penabung Number of Accounts (Orang/Person)	Posisi Tabungan Outstanding Saving (Rp. Juta/Million)
(1)	(2)	(3)
2017	454 186	2 832 170
2018	512 801	2 982 993
2019	568 249	3 235 240
2020	820 481	4 288 312
2021	840 670	4 545 852
2022	872 287	4 600 786

Catatan/Note: Tidak termasuk Bank Perkreditan Rakyat/ *Excluding Bank Perkreditan Rakyat*
 Sumber/Source: Kantor Perwakilan Bank Indonesia Provinsi Nusa Tenggara Timur/ *Regional Office of Bank Indonesia East Nusa Tenggara Province*

Tabel
Table 11.2.3

**Perkembangan Kredit Perbankan Menurut Jenis
Pergunaan di Kota Kupang (juta rupiah), 2017-2022**
*Trend of Bank Credits by Type of Utilization in Kupang
Municipality (million rupiahs), 2017-2022*

Tahun Year	Investasi Investment	Modal Kerja Capital	Konsumsi Consumption	Jumlah Total
(1)	(2)	(3)	(4)	(5)
2017	654 092	2 102 896	3 177 245	5 934 233
2018	637 453	2 274 601	3 517 760	6 429 813
2019	734 953	2 312 748	3 961 122	7 008 822
2020	571 844	2 411 686	4 131 363	7 114 893
2021	584 312	2 392 761	4 926 963	7 904 036
2022	711 810	2 569 727	5 376 627	8 658 165

Catatan/Note: Tidak termasuk Bank Perkreditan Rakyat/ *Excluding Bank Perkreditan Rakyat*
Sumber/Source: Kantor Perwakilan Bank Indonesia Provinsi Nusa Tenggara Timur/ *Regional Office of Bank Indonesia East Nusa Tenggara Province*

Tabel
Table 11.2.4**Perkembangan Giro Perbankan pada Bank-Bank di Kota
Kupang Tahun 2017-2022**
Trend of Bank Transfers in Kupang Municipality, 2017-2022

Tahun Year	Nasabah Customer	Posisi Tabungan Outstanding Saving Deposits (Rp Juta/Million)
(1)	(2)	(3)
2017	5 997	718 680
2018	6 500	961 036
2019	6 365	829 682
2020	9 384	1 198 486
2021	13 416	1 327 678
2022	15.005	1.371.175

Catatan/Note: Tidak termasuk Bank Perkreditan Rakyat/ Excluding Bank Perkreditan Rakyat

Sumber/Source: Kantor Perwakilan Bank Indonesia Provinsi Nusa Tenggara Timur/ Regional Office of Bank Indonesia East Nusa Tenggara Province

11.3 HARGA PRICE

Tabel
Table 11.3.1

Indeks Harga Konsumen per Bulan Menurut Kelompok Pengeluaran di Kota Kupang (2012=100), 2021-2022
Monthly Consumer Price Index by Expenditure Group in Kupang Municipality (2012=100), 2021-2022

Bulan Month	2021					
	Makanan, Minuman, dan Tembakau	Pakaian dan Alas Kaki	Perumahan, Air, Listrik, Gas dan Bahan Bakar Lainnya	Perlengkapan, Peralatan, dan Pemeliharaan Rutin Rumah Tangga	Kesehatan	Transportasi
(1)	(2)	(3)	(4)	(5)	(6)	(7)
Januari/January	106,69	103,6	100,38	102,44	106,73	105,25
Februari/February	108,33	103,46	100,42	102,42	106,66	104,21
Maret/March	107,52	103,43	100,42	102,61	106,77	103,43
April/April	110,58	103,21	100,42	102,34	106,8	103,53
Mei/May	112,34	103,1	100,51	102,42	106,81	104,82
Juni/June	109,49	103,44	100,66	102,45	106,82	103,77
Juli/July	109,67	103,38	101,17	103,04	106,86	103,71
Agustus/August	107,72	103,27	101,2	103,15	106,86	103,81
September/September	106,08	102,83	101,55	103,3	106,96	103,98
Oktober/October	105,64	102,86	101,45	103,15	107,06	103,87
Nopember/November	106,53	103,07	101,45	103,4	107,25	105,66
Desember/December	107,27	103,23	101,65	103,79	108,91	109,75

Lanjutan Tabel/*Continued Table* 11.3.1

2021							
Bulan <i>Month</i>	Informasi, Komunikasi dan Jasa Keuangan	Rekreasi, Olahraga, dan Budaya	Pendidikan <i>Education</i>	Penyediaan Makanan dan Minuman/ Restoran	Perawatan Pribadi dan Jasa Lainnya	Bahan Makanan	Umum <i>General</i>
(1)	(8)	(9)	(10)	(11)	(12)	(13)	
Januari/ <i>January</i>	101,09	100,86	104,36	100,93	107,29	105,77	104,08
Februari/ <i>February</i>	101,36	100,81	104,36	100,93	107,32	107,99	104,46
Maret/ <i>March</i>	101,48	99,20	104,36	101,07	107,20	106,79	104,09
April/ <i>April</i>	101,48	99,81	104,36	101,07	107,19	110,88	105,04
Mei/ <i>May</i>	101,58	99,71	104,36	101,07	107,63	113,18	105,82
Juni/ <i>June</i>	101,61	99,90	104,36	101,07	108,22	109,26	104,88
Juli/ <i>July</i>	101,35	99,93	104,36	101,07	108,09	109,38	105,03
Agustus/ <i>August</i>	101,35	99,92	104,36	101,07	108,13	106,65	104,44
September/ <i>September</i>	101,35	100,06	105,07	101,07	107,98	104,38	104,03
Oktober/ <i>October</i>	101,35	100,19	105,07	101,07	107,54	103,51	103,82
Nopember/ <i>November</i>	101,35	100,19	105,07	101,07	108,48	104,72	104,44
Desember/ <i>December</i>	101,20	100,84	105,07	102,45	109,01	105,74	105,44

Lanjutan Tabel/*Continued Table* 11.3.1

2022						
Bulan <i>Month</i>	Makanan, Minuman, dan Tembakau	Pakaian dan Alas Kaki	Perumahan, Air, Listrik, Gas dan Bahan Bakar Lainnya	Perlengkapan, Peralatan, dan Pemeliharaan Rutin Rumah Tangga	Kesehatan	Transportasi
(1)	(2)	(3)	(4)	(5)	(6)	(7)
Januari/ <i>January</i>	110,80	103,47	101,67	104,70	108,91	108,85
Februari/ <i>February</i>	113,10	103,64	101,79	105,02	108,92	107,95
Maret/ <i>March</i>	111,89	103,80	101,93	105,20	108,69	110,73
April/ <i>April</i>	113,75	104,00	101,99	105,94	108,52	117,05
Mei/ <i>May</i>	113,86	103,92	102,04	106,20	108,36	117,45
Juni/ <i>June</i>	113,56	103,50	102,20	106,84	108,37	121,91
Juli/ <i>July</i>	115,15	103,40	102,33	107,05	108,29	126,22
Agustus/ <i>August</i>	113,11	103,39	102,43	107,37	108,15	123,65
September/ <i>September</i>	113,50	104,04	102,44	107,81	112,86	135,89
Oktober/ <i>October</i>	113,89	104,24	102,55	108,04	112,86	136,09
Nopember/ <i>November</i>	113,62	104,30	102,59	108,12	112,90	135,65
Desember/ <i>December</i>	117,29	104,10	102,65	108,30	113,02	132,94

Lanjutan Tabel/*Continued Table* 11.3.1

2022							
Bulan Month	Informasi, Komunikasi dan Jasa Keuangan	Rekreasi, Olahraga, dan Budaya	Pendidikan Education	Penyediaan Makanan dan Minuman/ Restoran	Perawatan Pribadi dan Jasa Lainnya	Bahan Makanan	Umum General
(1)	(8)	(9)	(10)	(11)	(12)	(13)	(14)
Januari/January	100,87	100,84	105,07	102,45	109,27	110,24	106,48
Februari/February	100,87	101,02	105,07	102,45	110,04	113,18	107,17
Maret/March	100,87	101,04	105,07	102,45	110,76	111,53	107,27
April/April	100,96	101,12	105,07	102,85	111,33	113,53	108,84
Mei/May	100,72	101,15	105,07	102,85	112,35	113,31	109,00
Juni/June	100,71	101,20	105,07	102,85	112,49	112,78	109,56
Juli/July	100,68	101,39	105,07	102,85	113,21	114,45	110,73
Agustus/August	100,68	101,41	105,07	102,85	113,25	111,48	109,78
September/ September	100,69	101,44	105,90	102,98	113,88	111,78	111,78
Oktober/October	100,69	101,74	107,37	103,46	115,67	112,12	112,19
Nopember/ November	100,69	101,77	107,37	103,46	115,76	111,82	112,06
Desember/ December	100,69	101,44	107,37	103,46	116,57	116,50	112,89

Catatan/Note: ...

Sumber/Source: Survei Harga Konsumen, BPS/ Consumer Price Survey, Statistics

Tabel
Table 11.3.2

**Laju Inflasi per Bulan Menurut Kelompok Pengeluaran di
Kota Kupang (2012=100), 2021-2022**
**Monthly Inflation Rate by Expenditure Group in Kupang
Municipality (2012=100) (%), 2021-2022**

2021						
Bulan Month	Makanan, Minuman, dan Tembakau	Pakaian dan Alas Kaki	Perumahan, Air, Listrik, Gas dan Bahan Bakar Lainnya	Perlengkapan, Peralatan, dan Pemeliharaan Rutin Rumah Tangga	Kesehatan	Transportasi
(1)	(2)	(3)	(4)	(5)	(6)	(7)
Januari/January	1,52	0,00	0,02	-0,07	0,00	0,48
Februari/February	1,54	-0,14	0,04	-0,02	-0,07	-0,99
Maret/March	-0,75	-0,03	0,00	0,19	0,10	-0,75
April/April	2,85	-0,21	0,00	-0,26	0,03	0,10
Mei/May	1,59	-0,11	0,09	0,08	0,01	1,25
Juni/June	-2,54	0,33	0,15	0,03	0,01	-1,00
Juli/July	0,16	-0,06	0,51	0,58	0,04	-0,06
Agustus/August	-1,78	-0,11	0,03	0,11	0,00	0,10
September/September	-1,52	-0,43	0,35	0,15	0,09	0,16
Oktober/October	-0,41	0,03	-0,10	-0,15	0,09	-0,11
Nopember/November	0,84	0,20	0,00	0,24	0,18	1,72
Desember/December	0,69	0,16	0,20	0,38	1,55	3,87

Lanjutan Tabel/*Continued Table* 11.3.2

2021							
Bulan Month	Informasi, Komunikasi dan Jasa Keuangan	Rekreasi, Olahraga, dan Budaya	Pendidikan Education	Penyediaan Makanan dan Minuman/ Restoran	Perawatan Pribadi dan Jasa Lainnya	Bahan Makanan	Umum General
(1)	(8)	(9)	(10)	(11)	(12)	(13)	
Januari/January	0,09	0,04	0,00	0,00	-0,06	2,02	0,55
Februari/February	0,27	-0,05	0,00	0,00	0,03	2,10	0,37
Maret/March	0,12	-1,60	0,00	0,14	-0,11	-1,11	-0,35
April/April	0,00	0,61	0,00	0,00	-0,01	3,83	0,91
Mei/May	0,10	-0,10	0,00	0,00	0,41	2,07	0,74
Juni/June	0,03	0,19	0,00	0,00	0,55	-3,46	-0,89
Juli/July	-0,26	0,03	0,00	0,00	-0,12	0,11	0,14
Agustus/August	0,00	-0,01	0,00	0,00	0,04	-2,50	-0,56
September/ September	0,00	0,14	0,68	0,00	-0,14	-2,13	-0,39
Oktober/October	0,00	0,13	0,00	0,00	-0,41	-0,83	-0,20
Nopember/ November	0,00	0,00	0,00	0,00	0,87	1,17	0,60
Desember/ December	-0,15	0,65	0,00	1,37	0,49	0,97	0,96

Catatan/Note: ...

Sumber/Source: Survei Harga Konsumen 2022, BPS/2022 Consumer Price Survey, Statistics

Lanjutan Tabel/*Continued Table* 11.3.2

2022						
Bulan <i>Month</i>	Makanan, Minuman, dan Tembakau	Pakaian dan Alas Kaki	Perumahan, Air, Listrik, Gas dan Bahan Bakar Lainnya	Perlengkapan, Peralatan, dan Pemeliharaan Rutin Rumah Tangga	Kesehatan	Transportasi
(1)	(2)	(3)	(4)	(5)	(6)	(7)
Januari/ <i>January</i>	3,29	0,23	0,02	0,88	0,00	-0,82
Februari/ <i>February</i>	2,08	0,16	0,12	0,31	0,01	-0,83
Maret/ <i>March</i>	-1,07	0,15	0,14	0,17	-0,21	2,58
April/ <i>April</i>	1,66	0,19	0,06	0,70	-0,16	5,71
Mei/ <i>May</i>	0,10	-0,08	0,05	0,25	-0,15	0,34
Juni/ <i>June</i>	-0,26	-0,40	0,16	0,60	0,01	3,80
Juli/ <i>July</i>	1,40	-0,10	0,13	0,20	-0,07	3,54
Agustus/ <i>August</i>	-1,77	-0,01	0,10	0,30	-0,13	-2,04
September/ <i>September</i>	0,34	0,63	0,01	0,41	4,36	9,90
Oktober/ <i>October</i>	0,34	0,19	0,11	0,21	0,00	0,15
Nopember/ <i>November</i>	-0,24	0,06	0,04	0,07	0,04	-0,32
Desember/ <i>December</i>	3,23	-0,19	0,06	0,17	0,11	-2,00

Lanjutan Tabel/*Continued Table* 11.3.2

2022							
Bulan Month	Informasi, Komunikasi dan Jasa Keuangan	Rekreasi, Olahraga, dan Budaya	Pendidikan Education	Penyediaan Makanan dan Minuman/ Restoran	Perawatan Pribadi dan Jasa Lainnya	Bahan Makanan	Umum General
(1)	(8)	(9)	(10)	(11)	(12)	(13)	(14)
Januari/January	-0,33	0,00	0,00	0,00	0,24	4,26	0,99
Februari/February	0,00	0,18	0,00	0,00	0,70	2,67	0,65
Maret/March	0,00	0,02	0,00	0,00	0,65	-1,46	0,09
April/April	0,09	0,08	0,00	0,39	0,51	1,79	1,46
Mei/May	-0,24	0,03	0,00	0,00	0,92	-0,19	0,15
Juni/June	-0,01	0,05	0,00	0,00	0,12	-0,47	0,51
Juli/July	-0,03	0,19	0,00	0,00	0,64	1,48	1,07
Agustus/August	0,00	0,02	0,00	0,00	0,04	-2,60	-0,86
September/ September	0,01	0,03	0,79	0,13	0,56	0,27	1,82
Oktober/October	0,00	0,30	1,39	0,47	1,57	0,30	0,37
Nopember/ November	0,00	0,03	0,00	0,00	0,08	-0,27	-0,12
Desember/ December	0,00	-0,32	0,00	0,00	0,70	4,19	0,74

Catatan/Note: ...

Sumber/Source: Survei Harga Konsumen, BPS/ *Consumer Price Survey, Statistics*

Tabel
Table 11.3.3**Laju Inflasi Kota Kupang dan Indonesia Menurut
Kelompok Pengeluaran (%), 2021-2022**
*Inflation Rate in Kupang Municipality and in Indonesia by
Expenditure Group (%), 2021-2022*

Kelompok Pengeluaran <i>Expenditure group</i>	Kota Kupang <i>Kupang Municipality</i>		Indonesia	
	2021	2022	2021	2022
(1)	(2)	(3)	(4)	(5)
Makanan, Minuman, dan Tembakau	2,07	9,34	3,09	5,83
Pakaian dan Alas Kaki	-0,36	0,84	1,53	1,40
Perumahan, Air, Listrik, Gas dan Bahan Bakar lainnya	1,29	0,98	0,76	3,78
Perlengkapan, Peralatan, dan Pemeliharaan Rutin Rumah Tangga	1,25	4,35	2,66	4,86
Kesehatan	2,04	3,77	1,68	2,87
Transportasi	4,77	21,13	1,58	15,26
Informasi, Komunikasi dan Jasa Keuangan	0,20	-0,50	-0,07	-0,36
Rekreasi, Olahraga, dan Budaya	0,02	0,60	1,13	3,04
Pendidikan	0,68	2,19	1,60	2,77
Penyediaan Makanan dan Minuman/ Restoran	1,51	0,99	2,68	4,49
Perawatan Pribadi dan Jasa Lainnya	1,55	6,94	1,70	5,91
Bahan Makanan	1,99	10,18	3,20	5,59
Umum <i>General</i>	1,86	7,07	1,87	5,51

Catatan/Note: ...

Sumber/Source: Survei Harga Konsumen, BPS/ *Consumer Price Survey, Statistics*

Tabel 11.3.4 **Rata-rata Harga Eceran Beberapa Jenis Barang di Kota Kupang (rupiah per satuan), 2020-2021**
Table **Average Retail Price of Selected Commodities in Kupang Municipality (rupiahs per unit), 2020-2021**

Komoditas Commodity		Satuan Unit	2020	2021
(1)	(2)	(3)	(4)	(5)
1.	Beras/ <i>Rice</i>	kg	11 403	11 188
2.	Daging Ayam Ras/ <i>Purebred Chicken Meat</i>	kg	42 269	45 108
3.	Daging Sapi/ <i>Beef</i>	kg	90 021	98 219
4.	Susu Kental Manis/ <i>Condensed Milk</i>	kaleng/tin (370-385 gr)	10 353	10 400
5.	Minyak Goreng/ <i>Cooking Oil</i>	5 Lt/Litre	74 594	81 503
6.	Gula Pasir/ <i>Refined Sugar</i>	kg	16 358	15 187
7.	Tepung Terigu/ <i>Wheat Flour</i>	kg	9 175	9 299
8.	Cabai Rawit/ <i>Small Chili</i>	kg	37 057	56 409
9.	Cabai Merah/ <i>Red Chili</i>	kg	38 349	46 456
10.	Telur Ayam Ras/ <i>Purebred Chicken Eggs</i>	Butir/item	1 991	1 952
11.	Ikan Kembung/ <i>Spanish Mackerel</i>	kg	39 129	43 537
12.	Daging Babi/ <i>Pork</i>	kg	64 583	76 875

Catatan/Note: ...

Sumber/Source: Survei Harga Konsumen, BPS/ *Consumer Price Survey, Statistics*

BAB

Chapter

12

PENGELUARAN PENDUDUK DAN KONSUMSI RUMAH TANGGA

POPULATION EXPENDITURE AND HOUSEHOLD CONSUMPTION

PERSENTASE RUMAH TANGGA DENGAN ATAP TERLUAS DINDING

95,95

PERSENTASE RUMAH TANGGA DENGAN SUMBER PENERANGAN LISTRIK PLN

99,99



PERSENTASE RUMAH TANGGA YANG MENGGUNAKAN LANTAI KERAMIK

55,82

PERSENTASE RUMAH TANGGA DENGAN DINDING TERLUAS TEMBOK

86,71

PERSENTASE RUMAH TANGGA DENGAN SUMBER AIR MINUM AIR DALAM KEMASAN

39,57

PENJELASAN TEKNIS

TECHNICAL NOTES

1. Data pengeluaran dan konsumsi penduduk menurut kelompok barang diperoleh dari Survei Sosial Ekonomi Nasional (Susenas) Panel BPS tahun 2021, yang mencakup semua provinsi di Indonesia.
2. Data konsumsi/pengeluaran yang dikumpulkan pada Susenas Panel dibagi menjadi dua kelompok yaitu konsumsi makanan dan bukan makanan.
3. Konsumsi/pengeluaran makanan dirinci menjadi 215 komoditi, masing-masing dikumpulkan data kuantitas dan nilainya.
4. Untuk konsumsi bukan makanan pada umumnya yang dikumpulkan hanya data nilainya, kecuali untuk beberapa jenis pengeluaran tertentu, seperti penggunaan listrik, air, gas, dan bahan bakar minyak (BBM) yang juga dikumpulkan kuantitasnya.
5. Luas lantai adalah luas lantai yang ditempatkan dan digunakan untuk keperluan sehari-hari.
6. Air leding adalah sumber air yang berasal dari air yang telah diproses menjadi jernih sebelum dialirkan kepada konsumen melalui instalasi berupa saluran air. Sumber air ini biasanya

1. *Data on consumer expenditure and consumption by commodity group of expenditure are obtained from the 2021 National Socio-Economic Survey (Susenas) Panel which covers all provinces in Indonesia.*
2. *The data of consumption/expenditure collected in Susenas Panel are divided into two groups, namely food and nonfood consumption.*
3. *Consumption/expenditure on food covers 215 commodities, both quantity data and values are collected.*
4. *For consumption of nonfood, the data collected in general are only their values, except for certain types of expenditure, such as electricity, water, gas, fuel, which are also collected for their quantity data.*
5. *Floor area is the total area which is occupied and utilized daily.*
6. *Pipe water is refined water distributed by water refinery company.*

diusahakan oleh PAM/PDAM/
BPAM.

7. Status penguasaan bangunan tempat tinggal milik sendiri adalah jika tempat tinggal tersebut pada waktu pencacahan betul-betul sudah milik krt atau salah seorang art. Rumah yang dibeli secara angsuran melalui kredit bank atau rumah dengan status sewa beli dianggap rumah milik sendiri.
7. *Own ownership property status is a status of dwelling occupied belongs to the head of household or one of the household member. House bought through bank credit or houses with leasing status were also categorized as own property.*

<https://kupangkota.bps.go.id>

ULASAN

DESCRIPTION

Konsumsi Rumah Tangga

Rata-rata Pengeluaran per kapita sebulan paling banyak dikeluarkan untuk pengeluaran bukan makanan, yaitu sebesar 58,82 persen pada 2022.

Household Consumption

The average expenditure per capita a month is mostly spent on non-food expenditure group, which is 58,82 percent in 2022.

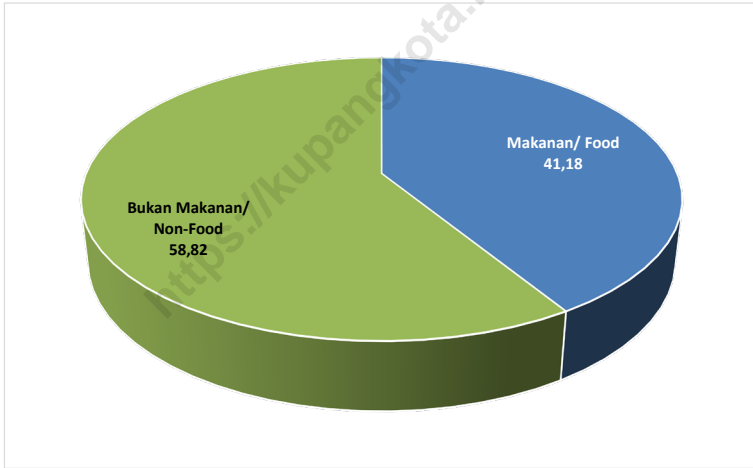
Keadaan Rumah Tangga

Menurut Susenas 2022, keramik adalah jenis lantai terluas yang mendominasi rumah responden yang terpilih dalam survei tersebut. Rumah berdinding tembok juga mendominasi jenis dinding rumah responden dengan nilai sebesar 86,71 persen. Banyaknya rumah tangga yang memiliki fasilitas tempat buang air besar sendiri mencapai 81,35 persen, sisanya sebesar 17,43 persen dengan jamban bersama, dan 0,85 persen dengan jamban umum.

Household Condition

According Susenas 2022, ceramics is the widest type of floor that dominates the home of selected Respondents in the survey. Brick house also dominate the type of wall of respondent's houses with a value of 86,71 percent. The number of households with their own toilet facilities is 81,35 percent, the remain is 17,43 percent with shared toilet, and 0,85 percent with public toilet.

Gambar 12.1 **Persentase Pengeluaran per Kapita Sebulan Makanan dan Bukan Makanan di Daerah Perkotaan dan Perdesaan di Kota Kupang, 2022**
Percentage of Monthly Food and Non-Food Expenditure per Capita in Urban and Rural Areas in Kupang Municipality, 2022



Sumber/Source : Survei Sosial Ekonomi Nasional (SUSENAS)/ National Socio Economic Survey

**12.1 KONSUMSI RUMAH TANGGA
HOUSEHOLD CONSUMPTION**

Tabel 12.1.1 **Persentase Pengeluaran per Kapita Sebulan Makanan dan Bukan Makanan di Daerah Perkotaan dan Perdesaan di Kota Kupang, 2022**
Percentage of Monthly Food and Non-Food Expenditure per Capita in Urban and Rural Areas in Kupang Municipality, 2022

Kabupaten/Kota	Makanan Food	Bukan Makanan Non-Food
(1)	(2)	(3)
Kota Kupang/ <i>Kupang Municipality</i>	41,18	58,82

Catatan/Note: ...

Sumber/Source: Survei Sosial Ekonomi Nasional (SUSENAS) / *National Socio Economic Survey*

12.2 KEADAAAN RUMAH TANGGA HOUSEHOLD CONDITION

Tabel 12.2.1 **Persentase Jumlah Rumah Tangga Menurut Luas lantai Rumah di Kota Kupang, 2021-2022**
Percentage of Household by Floor Area of Living Quarter in Kupang Municipality, 2021–2022

Luas Lantai Rumah <i>Floor Area of Living Quarter</i>		Persentase Jumlah Rumah Tangga <i>Percentage of Household</i>	
		2021	2022
(1)		(2)	(3)
1.	< 20	59,25	15,50
2.	20 – 49		32,71
3.	50 – 99	25,14	34,74
4.	100 – 149	8,52	10,24
5.	≥ 150	7,08	6,82
Jumlah/ Total		100,00	100

Catatan/Note: ..

Sumber/Source: Survei Sosial Ekonomi Nasional (SUSENAS) / *National Socio Economic Survey*

Tabel
Table 12.2.2

Persentase Jumlah Rumah Tangga Menurut Jenis Atap Terluas dari Tempat Tinggal di Kota Kupang, 2022
Percentage Number of Household by Primary Construction Material of The Roof of Living Quarter in Kupang Municipality, 2022

Jenis Atap Terluas dari Tempat Tinggal Primary Construction Material of The Roof of Living Quarter		Persentase Jumlah Rumah Tangga Percentage of Household
(1)		(2)
1.	Beton/ Concrete	1,21
2.	Genteng/ Tile	2,58
3.	Asbes/ Asbestos	0,12
4.	Seng/ Zinc	95,95
5.	Bambu/ Bamboo	0,14
6.	Kayu/sirap/ Wood / shingle	0,00
7.	Jerami/ ijuk/ daun-daunan/ rumbia/ Straw / fiber / leaves / rumbia	0,00
8.	Lainnya/ Others	0,00
Jumlah/ Total		100,00

Catatan/Note: ..

Sumber/Source: Survei Sosial Ekonomi Nasional (SUSENAS) / National Socio Economic Survey

Tabel 12.2.3 **Persentase Jumlah Rumah Tangga Menurut Jenis Lantai Terluas dari Tempat Tinggal di Kota Kupang, 2022**
Table 12.2.3 **Percentage Number of Household by Primary Construction Material of The Floor of Living Quarter in Kupang Municipality, 2022**

Jenis Lantai Terluas dari Tempat Tinggal <i>Primary Construction Material of The Floor of Living Quarter</i>		Persentase Jumlah Rumah Tangga <i>Percentage of Household</i>
(1)		(2)
1.	Marmar/ Granit/ <i>Marble</i>	0,64
2.	Keramik/ <i>Ceramics</i>	55,82
3.	Parquet/ Vinil/ Permadani / <i>Rugs</i>	0,18
4.	Ubin/ Tegel/ Teraso/ <i>Tile</i>	1,20
5.	Kayu/ Papan Kualitas Tinggi/ <i>High Quality Board</i>	1,34
6.	Semen/ bata merah/ <i>Cement/ Red bricks</i>	39,67
7.	Bambu/ <i>Bamboo</i>	0,00
8.	Tanah/ <i>Soil</i>	0,95
9.	Lainnya/ <i>Others</i>	0,20
Jumlah/ Total		100,00

Catatan/Note: ..

Sumber/Source: Survei Sosial Ekonomi Nasional (SUSENAS) / *National Socio Economic Survey*

Tabel
Table 12.2.4

Persentase Jumlah Rumah Tangga Menurut Jenis Dinding Terluas dari Tempat Tinggal di Kota Kupang, 2022
Percentage Number of Household by Primary Construction Material of The Wall of Living Quarter in Kupang Municipality, 2022

Jenis Dinding Terluas dari Tempat Tinggal <i>Primary Construction Material of The Wall of Living Quarter</i>		Persentase Jumlah Rumah Tangga <i>Percentage of Household</i>
(1)		(2)
1.	Tembok / <i>Brick</i>	86,71
2.	Plesteran anyaman bambu/kawat/ <i>Plastering woven bamboo / wire</i>	0,08
3.	Kayu/ <i>Wood</i>	2,64
4.	Anyaman Bambu/ <i>Woven Bamboo</i>	0,24
5.	Batang kayu/ <i>Logs</i>	1,75
6.	Bambu/ <i>Bamboo</i>	0,86
7.	Lainnya/ <i>Others</i>	7,71
Jumlah/ Total		100,00

Catatan/Note: ..

Sumber/Source: Survei Sosial Ekonomi Nasional (SUSENAS) / *National Socio Economic Survey*

Tabel 12.2.5 **Persentase Jumlah Rumah Tangga Menurut Sumber Penerangan di Tempat Tinggal di Kota Kupang, 2021-2022**
Table **Percentage Number of Household by Source of Lighting in Living Quarter in Kupang Municipality, 2021-2022**

Sumber Penerangan <i>Source of Lighting</i>		Persentase Jumlah Rumah Tangga <i>Percentage of Household</i>	
		2021	2022
(1)		(2)	(3)
1.	Listrik PLN <i>PLN Electricity</i>	99,40	99,99
2.	Listrik Non PLN <i>Non PLN Electricity</i>	0,57	0,00
3.	Bukan Listrik <i>Non Electricity</i>	0,03	0,01
Jumlah/ Total		100,00	100,00

Catatan/Note: ..

Sumber/Source: Survei Sosial Ekonomi Nasional (SUSENAS) / *National Socio Economic Survey*

Tabel
Table 12.2.6

Persentase Jumlah Rumah Tangga Menurut Status Kepemilikan Rumah di Kota Kupang, 2021-2022
Percentage Number of Household by Residential Ownership Status in Kupang Municipality, 2021-2022

Status Kepemilikan Rumah <i>Residential Ownership Status</i>		Persentase Jumlah Rumah Tangga <i>Percentage of Household</i>	
		2021	2022
(1)		(2)	(3)
1.	Milik Sendiri <i>Private</i>	50,10	64,69
2.	Kontrak/Sewa <i>Rent</i>	33,37	21,94
4.	Lainnya <i>Others</i>	16,53	13,38
Jumlah/ Total		100,00	100,00

Catatan/Note: ..

Sumber/Source: Survei Sosial Ekonomi Nasional (SUSENAS) / *National Socio Economic Survey*

Tabel
Table 12.2.7**Persentase Jumlah Rumah Tangga Menurut Sumber Air Minum di Kota Kupang, 2022**
Percentage Number of Household by Source of Drinking Water in Kupang Municipality, 2022

Sumber Air Minum <i>Source of Drinking Water</i>		Persentase Jumlah Rumah Tangga <i>Percentage of Household</i>
(1)		(2)
1.	Leding/ <i>Piped water</i>	20,75
2.	Pompa/ <i>Pumped water</i>	21,13
3.	Air Dalam Kemasan/ <i>Bottled water</i>	39,57
4.	Sumur Terlindung/ <i>Protected Well</i>	14,70
5.	Sumur Tak Terlindung/ <i>Unprotected Well</i>	1,38
6.	Mata Air Terlindung/ <i>Protected Spring</i>	0,69
7.	Mata Air Tak Terlindung/ <i>Unprotected Spring</i>	0,05
8.	Air Permukaan/ <i>Surface Water</i>	0,00
9.	Air Hujan/ <i>Rainwater Collection</i>	0,15
10.	Lainnya/ <i>Others</i>	1,58
Jumlah/ Total		100,00

Catatan/Note: ..

Sumber/Source: Survei Sosial Ekonomi Nasional (SUSENAS) / *National Socio Economic Survey*

Tabel
Table 12.2.8

Persentase Jumlah Rumah Tangga yang Sumber Air Minumnya dari Pompa/Sumur/Mata Air Menurut Jarak Pompa/Sumur/Mata Air ke Tempat Penampungan Kotoran Tinja Terdekat (m) di Kota Kupang, 2021-2022
Percentage Number of Household which Use Pump/Well/Spring for Source of Drinking Water by Distance Between Pump/ Well/Spring and The Nearest Cresspol or Other Toilet Discharge (m) in Kupang Municipality, 2021-2022

Distance (m) Jarak (m)	Persentase Jumlah Rumah Tangga Percentage of Household	
	2021	2022
(1)	(2)	(3)
1. < 10 m	22,44	31,64
2. ≥ 10 m	54,97	64,24
3. Tidak Tahu/ <i>Don't know</i>	22,59	4,12
Jumlah/ Total	100,00	100,00

Catatan/Note: ..

Sumber/Source: Survei Sosial Ekonomi Nasional (SUSENAS) / National Socio Economic Survey

Tabel 12.2.9 **Persentase Jumlah Rumah Tangga Menurut Fasilitas Tempat Buang Air Besar di Kota Kupang, 2022**
Table 12.2.9 **Percentage Number of Household by Toilet Facility in Kupang Municipality, 2022**

Fasilitas Tempat Buang Air Besar <i>Toilet Facility</i>		Persentase Jumlah Rumah Tangga <i>Percentage of Household</i>
(1)		(2)
1.	Sendiri / <i>Private</i>	81,35
2.	Bersama / <i>Shared</i>	17,43
3.	Umum / <i>Public</i>	0,85
4.	Tidak Menggunakan / <i>Not Using</i>	0,00
5.	Tidak ada / <i>There are no toilets</i>	0,37
Jumlah/ Total		100,00

Catatan/Note: ..

Sumber/Source: Survei Sosial Ekonomi Nasional (SUSENAS) / *National Socio Economic Survey*

Tabel 12.2.10 **Persentase Jumlah Rumah Tangga Menurut Jenis Tempat Buang Air Besar di Kota Kupang, 2022**
Table 12.2.10 **Percentage Number of Household by Type of Toilet in Kupang Municipality, 2022**

Jenis Tempat Buang Air Besar <i>Type of Toilet</i>		Persentase Jumlah Rumah Tangga <i>Percentage of Household</i>
(1)		(2)
1.	Leher Angsa/ <i>Goose Neck Closet</i>	93,86
2.	Plengsengan dengan tutup/ <i>Dam-Upped Closet With Cover</i>	5,57
3.	Plengsengan tanpa tutup/ <i>Dam-Upped Closet Without Cover</i>	0,25
4.	Cemplung/Cubluk/ <i>Conventional Closet</i>	0,32
Jumlah/ Total		100,00

Catatan/Note: ..

Sumber/Source: Survei Sosial Ekonomi Nasional (SUSENAS) / *National Socio Economic Survey*

BAB

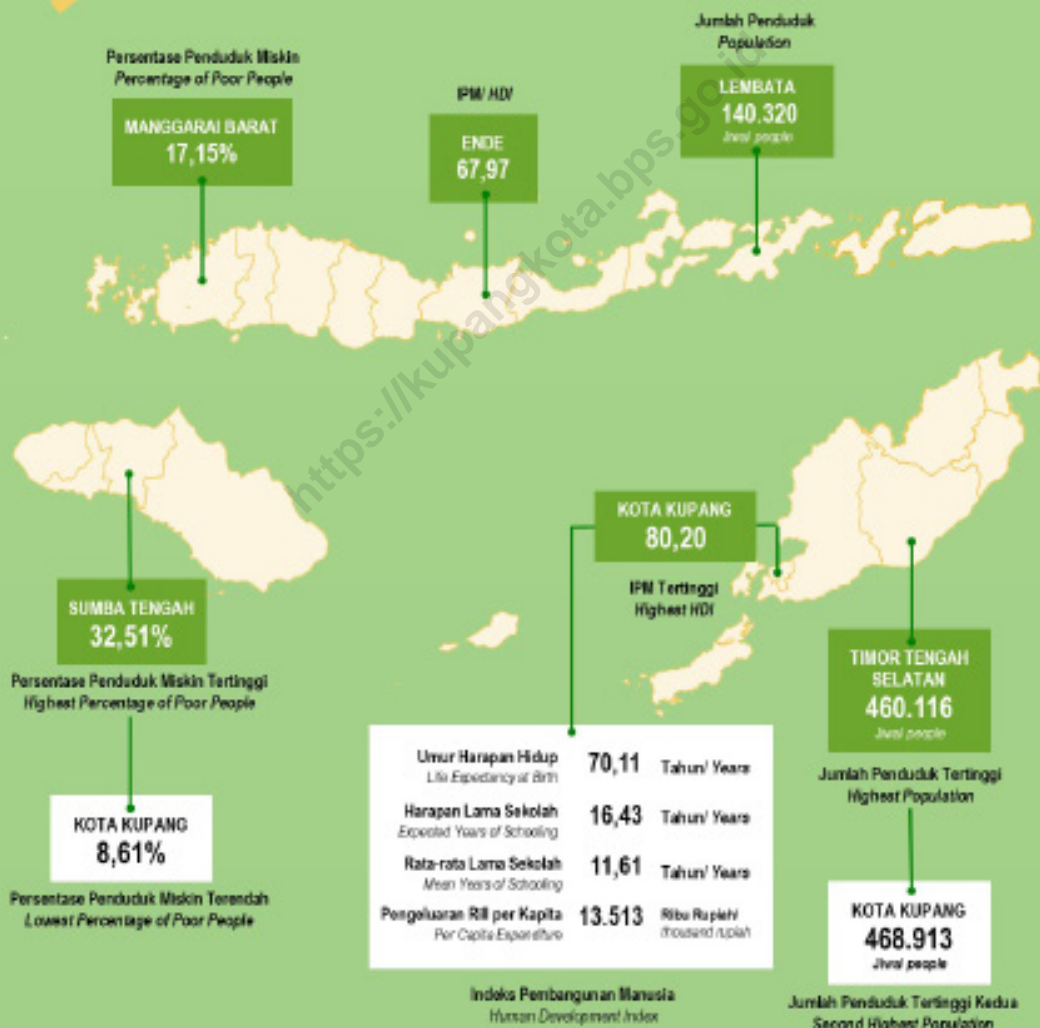
Chapter

13

PERBANDINGAN ANTAR KABUPATEN COMPARISON BETWEEN REGION

PERBANDINGAN STATISTIK DI BEBERAPA KABUPATEN/KOTA, 2022

Statistics Comparison on Selected Regencies/Municipality



Sumber : Proyeksi Sensus Penduduk 2020 (September); Survei Sosial Ekonomi Nasional

Source : The result of the 2020 Population Census (September) Projection; National Socio Economic Survey

PENJELASAN TEKNIS

1. Angka harapan hidup adalah perkiraan banyak tahun yang dapat ditempuh oleh seseorang selama hidup (secara rata-rata).
2. Angka harapan hidup sering digunakan untuk mengevaluasi kinerja pemerintah dalam meningkatkan kesejahteraan penduduk khususnya dalam bidang kesehatan.
3. Indikator yang merepresentasikan dimensi pengetahuan dalam IPM adalah angka melek huruf dan rata-rata lama sekolah. Kedua indikator ini dimaknai sebagai ukuran sumber daya manusia.
4. Daya beli merupakan kemampuan masyarakat dalam membelanjakan uangnya untuk barang dan jasa. Ukuran daya beli masyarakat tercermin dalam pengeluaran riil per kapita.
5. Indeks Pembangunan Manusia (IPM) merupakan indeks komposit yang diukur dari tiga dimensi yaitu umur panjang dan sehat yang diukur dengan angka harapan hidup (AHH) saat kelahiran, pengetahuan diukur dengan angka melek huruf (AMH) dan rata-rata lama sekolah (MYS), serta standar hidup layak yang diukur dengan kemampuan

TECHNICAL NOTES

1. *Life expectancy is estimation of maximal age of one person (in average).*
2. *Life expectancy usually used for evaluates government programs especially programs that directed for increase population welfare in health sector.*
3. *Indicators that represented knowledge dimension in Human Development Index are literacy rate and average of school duration. Both indicators are clarified as human resources measurement.*
4. *Purchasing power parity is the ability of person to spending money in goods and services. Purchasing power parity measurement is per capita of real expenditure.*
5. *Human Development Index is composite index which measured by three basic dimension, they are long healthy life measure with life expectancy since birth, knowledge measure with literacy rate and average of school duration, and decent living standard measure with purchasing power parity.*

daya beli.

6. Indeks kemahalan konstruksi (IKK) adalah indeks yang menggambarkan perbandingan tingkat kemahalan harga bangunan/konstruksi (TKK) suatu kabupaten/kota atau provinsi terhadap TKK rata-rata Nasional.
6. *Construction cost-line index is index that describes the comparison between regency or province construction price cost-line and average of national price cost-line construction.*

<https://kupangkota.bps.go.id>

ULASAN

Pertumbuhan ekonomi 2020 Kota Kupang paling tinggi bila dibanding dengan kabupaten lain di NTT yaitu sebesar 6,29. Demikian juga dengan IPM Kota Kupang paling tinggi dengan nilai sebesar 79,55 dan umur harapan hidup sebesar 69,37 persen.

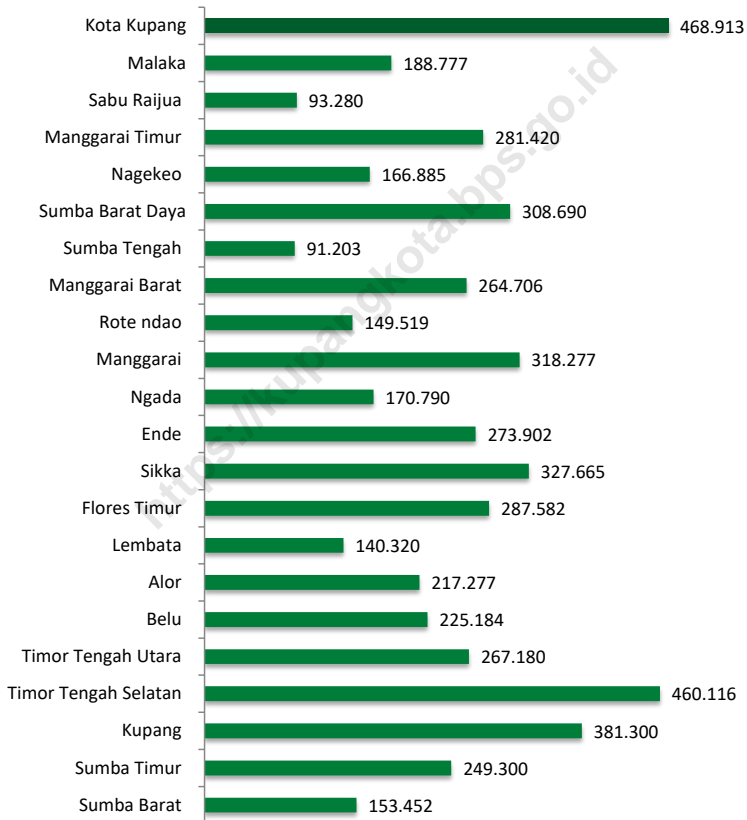
Indeks kemahalan konstruksi merupakan indeks harga yang menggambarkan tingkat kemahalan konstruksi suatu kabupaten/kota dibandingkan kota acuan. Di Indonesia kota acuannya adalah Semarang. Pada Tahun 2020, Indeks Kemahalan Konstruksi paling tinggi di Kabupaten Sabu Raijua dengan nilai sebesar 117,51. Sedangkan untuk Kota Kupang sendiri indeksnya sebesar 99,81. Tingginya nilai indeks ini disebabkan oleh faktor infrastruktur yang mendukung distribusi barang. Semakin baik infrastrukturnya akan berpengaruh terhadap distribusi barang sehingga harga barang di kabupaten/kota tersebut juga lebih murah.

DESCRIPTION

The 2020 economic growth rate of Kupang Municipality is the highest among regions in Nusa Tenggara Timur by 6,29. Similarly, Human Development Index of Kupang Municipality is the highest among region with a value of 79,55 and life expectancy of 69,37 percent.

Construction Costline index is a price index that describes the level of overcharging of a region compared to the reference region. In Indonesia the reference region is Semarang. In 2020, the highest Construction Costline Index is in Sabu Raijua regency region with the value of 117,51. While Kupang Municipality's Construction costline index is 99,81. The high value of this index is due to infrastructure factors that support the distribution of goods. The better infrastructure will affect the distribution of goods so that the price of goods in the region/municipality is also cheaper.

Gambar 13.1 **Proyeksi Jumlah Penduduk Menurut Kabupaten/Kota di Provinsi Nusa Tenggara Timur (Jiwa), 2022**
Figures **Population Projection by Regency/Municipality in Nusa Tenggara Timur Province (people), 2022**



Sumber/Source : Proyeksi Hasil SP2020 (September)/The result of the 2020 Population Census (September) Projection

Tabel
Table 13.1

**Jumlah Penduduk Menurut Kabupaten/Kota di Provinsi
Nusa Tenggara Timur (jiwa), 2019-2022**
*Population by Regency/Municipality in Nusa Tenggara
Timor Province (people), 2019-2022*

Kabupaten/Kota Regency/Municipality	2019	2020	2021	2022
(1)	(2)	(3)	(4)	(5)
Kabupaten/ Regency				
Sumba Barat	129 710	145 097	153 452	153 452
Sumba Timur	258 486	244 820	249 300	249 300
Kupang	403 582	366 383	381 300	381 300
Timor Tengah Selatan	467 990	455 410	460 116	460 116
Timor Tengah Utara	254 171	259 829	267 180	267 180
Belu	220 115	217 973	225 184	225 184
Alor	205 599	211 872	217 277	217 277
Lembata	143 074	135 930	140 320	140 320
Flores Timur	255 916	276 896	287 582	287 582
Sikka	320 401	321 953	327 665	327 665
Ende	273 929	270 763	273 902	273 902
Ngada	163 217	165 254	170 790	170 790
Manggarai	338 424	312 855	318 277	318 277
Rote ndao	172 104	143 764	149 519	149 519
Manggarai Barat	274 689	256 317	264 706	264 706
Sumba Tengah	72 800	85 482	91 203	91 203
Sumba Barat Daya	344 720	303 650	308 690	308 690
Nagekeo	145 826	159 732	166 885	166 885
Manggarai Timur	287 207	275 603	281 420	281 420
Sabu Raijua	97 379	89 327	93 280	93 280
Malaka	191 892	183 898	188 777	188 777
Kota/ Municipality				
Kota Kupang	434 972	442 758	468 913	468 913
Nusa Tenggara Timur	5 456 203	5 325 566	5 485 738	5 485 738

Catatan/Note:

Sumber/Source: Proyeksi Hasil SP2020 (September)/The result of the 2020 Population Census (September) Projection

Tabel 13.2
Table

Laju Pertumbuhan Produk Domestik Regional Bruto Atas Dasar Harga Konstan 2010 Menurut Kabupaten/Kota di Provinsi Nusa Tenggara Timur (persen), 2019-2022
Growth Rate of Gross Regional Domestic Product at 2010 Constant Market Prices by Regency/Municipality in Nusa Tenggara Timur Province (percent), 2019-2022

Kabupaten/Kota Regency/Municipality	2019	2020	2021*	2022**
(1)	(2)	(3)	(4)	(5)
Kabupaten/ Regency				
Sumba Barat	5,13	-0,27	1,03	3,23
Sumba Timur	5,13	-0,88	1,08	2,63
Kupang	5,12	-0,77	2,70	2,84
Timor Tengah Selatan	5,10	-0,06	2,41	3,11
Timor Tengah Utara	5,10	-0,65	2,36	2,80
Belu	5,38	0,40	1,75	3,19
Alor	5,10	-0,55	2,50	2,95
Lembata	5,09	-0,35	1,44	2,60
Flores Timur	4,81	0,14	0,69	1,71
Sikka	5,19	-0,85	2,13	3,37
Ende	5,08	-1,33	2,13	3,09
Ngada	5,02	0,04	1,13	3,05
Manggarai	5,00	-0,89	1,30	2,21
Rote ndao	5,24	0,21	2,24	3,56
Manggarai Barat	5,54	0,9	1,29	4,12
Sumba Tengah	5,01	0,86	1,41	2,58
Sumba Barat Daya	5,06	0,10	2,08	3,80
Nagekeo	4,31	0,49	2,04	3,12
Manggarai Timur	4,98	0,81	2,31	3,74
Sabu Raijua	5,12	-1,11	1,49	3,02
Malaka	4,90	1,00	1,95	3,73
Kota/ Municipality				
Kota Kupang	6,03	-2,05	1,34	3,43

Catatan/Note: * Angka Sementara/Preliminary Figures

** Angka Sangat Sementara/Very Preliminary Figures

Sumber/Source: PDRB Nusa Tenggara Timur Menurut Kabupaten/Kota/ GRDP of Nusa Tenggara Timur by Regency/Municipality

Tabel
Table 13.3**Jumlah Penduduk Miskin Menurut Kabupaten/Kota di
Provinsi Nusa Tenggara Timur (ribu jiwa), 2019-2022**
**Number of Poor People by Regency/Municipality in Nusa
Tenggara Timur Province (thousand people), 2019-2022**

Kabupaten/Kota Regency/Municipality	2019	2020	2021	2022
(1)	(2)	(3)	(4)	(5)
Kabupaten/ Regency				
Sumba Barat	36,56	36,95	37,78	37,06
Sumba Timur	77,39	77,30	78,33	75,28
Kupang	92,02	94,94	91,25	88,02
Timor Tengah Selatan	130,31	128,98	125,68	120,45
Timor Tengah Utara	56,94	56,98	58,33	55,88
Belu	34,08	34,18	35,41	33,98
Alor	44,32	43,55	43,83	42,30
Lembata	37,46	37,92	38,75	37,88
Flores Timur	27,83	27,89	28,90	28,08
Sikka	43,32	42,18	43,09	40,87
Ende	63,45	65,22	66,38	63,40
Ngada	20,31	20,62	20,98	20,14
Manggarai	69,33	69,52	71,03	69,68
Rote ndao	47,66	48,77	51,71	52,43
Manggarai Barat	49,23	49,40	51,15	49,95
Sumba Tengah	25,12	25,37	25,48	24,49
Sumba Barat Daya	96,3	97,81	100,42	98,50
Nagekeo	18,7	18,51	19,11	18,01
Manggarai Timur	75,83	76,69	77,17	74,55
Sabu Raijua	29,49	30,14	30,60	30,00
Malaka	30,83	31,13	32,17	30,48
39Kota/ Municipality				
Kota Kupang	39,86	39,72	41,77	40,20
Nusa Tenggara Timur	1 145,32	1 153,76	1 169,31	1 131,62

Catatan/Note: ...

Sumber/Source: Survei Sosial Ekonomi Nasional/ National Socio Economic Survey

Tabel
Table 13.4

**Garis Kemiskinan Menurut Kabupaten/Kota di Provinsi
Nusa Tenggara Timur (Rp/Kap/Bulan), 2019-2022**
**Poverty Line by Regency/Municipality in Nusa Tenggara
Timur Province (Rupiahs/Capita/Month), 2019-2022**

Kabupaten/Kota Regency/Municipality	2019	2020	2021	2022
(1)	(2)	(3)	(4)	(5)
Kabupaten/ Regency				
Sumba Barat	331 713	358 252	364 361	395 592
Sumba Timur	343 589	370 487	375 859	414 832
Kupang	356 463	379 600	386 577	425 750
Timor Tengah Selatan	318 986	338 099	344 239	382 167
Timor Tengah Utara	363 162	386 990	394 818	440 155
Belu	349 414	372 087	379 280	416 519
Alor	311 560	336 402	364 939	400 858
Lembata	359 792	388 577	421 901	464 542
Flores Timur	279 268	301 611	329 340	364 117
Sikka	301 994	324 775	354 234	389 455
Ende	363 508	392 591	428 328	473 403
Ngada	336 601	363 531	396 506	435 916
Manggarai	316 910	340 633	371 531	407 261
Rote ndao	305 166	322 619	341 135	372 179
Manggarai Barat	318 546	340 094	370 943	405 746
Sumba Tengah	285 048	307 853	311 199	341 513
Sumba Barat Daya	355 252	383 674	390 217	432 375
Nagekeo	328 646	353 481	386 027	422 982
Manggarai Timur	318 762	344 642	373 972	411 670
Sabu Raijua	374 256	403 846	438 492	480 844
Malaka	348 919	371 812	378 824	419 292
Kota/ Municipality				
Kota Kupang	545 219	587 921	599 880	648 982
Nusa Tenggara Timur	373 922	403 005	415 116	460 823

Catatan/Note: ...

Sumber/Source: Survei Sosial Ekonomi Nasional/ National Socio Economic Survey

Tabel
Table 13.5

Persentase Penduduk Miskin Menurut Kabupaten/Kota di Provinsi Nusa Tenggara Timur (persen), 2019-2022
Percentage of Poor People by Regency/Municipality in Nusa Tenggara Timur Province (percent), 2019-2022

Kabupaten/Kota Regency/Municipality	2019	2020	2021	2022
(1)	(2)	(3)	(4)	(5)
Kabupaten/ Regency				
Sumba Barat	28,29	28,17	28,39	27,47
Sumba Timur	30,02	29,65	29,68	28,22
Kupang	23,03	22,77	22,98	21,70
Timor Tengah Selatan	27,87	27,49	26,64	25,45
Timor Tengah Utara	22,45	22,28	22,62	21,50
Belu	15,54	15,37	15,68	14,84
Alor	21,59	21,09	21,09	20,25
Lembata	26,30	26,14	26,21	25,18
Flores Timur	10,90	10,84	11,14	10,75
Sikka	13,53	13,12	13,35	12,61
Ende	23,18	23,76	24,13	23,00
Ngada	12,48	12,51	12,58	11,93
Manggarai	20,55	20,34	20,48	19,84
Rote ndao	27,95	27,54	28,08	27,45
Manggarai Barat	18,01	17,71	17,92	17,15
Sumba Tengah	34,62	34,49	34,27	32,51
Sumba Barat Daya	28,06	28,00	28,18	27,16
Nagekeo	12,85	12,61	12,91	12,05
Manggarai Timur	26,49	26,52	26,50	25,35
Sabu Raijua	30,52	30,18	30,13	28,73
Malaka	16,12	16,04	16,33	15,26
Kota/ Municipality				
Kota Kupang	9,22	8,96	9,17	8,61
Nusa Tenggara Timur	21,09	20,90	20,99	20,05

Catatan/Note: ...

Sumber/Source: Survei Sosial Ekonomi Nasional/ National Socio Economic Survey

Tabel
Table 13.6

Indeks Kedalaman Kemiskinan Menurut Kabupaten/Kota di Provinsi Nusa Tenggara Timur, 2019-2022
Poverty Gap Index by Regency/Municipality in Nusa Tenggara Timur Province, 2019-2022

Kabupaten/Kota Regency/Municipality	2019	2020	2021	2022
(1)	(2)	(3)	(4)	(5)
Kabupaten/ Regency				
Sumba Barat	5,11	5,56	6,77	5,53
Sumba Timur	8,57	6,20	7,98	5,54
Kupang	4,48	4,36	3,71	3,89
Timor Tengah Selatan	6,68	5,86	5,08	6,16
Timor Tengah Utara	4,05	3,75	3,77	2,68
Belu	2,66	2,68	3,13	2,87
Alor	4,13	2,92	3,31	3,42
Lembata	5,03	4,77	5,64	4,84
Flores Timur	1,16	1,61	1,31	1,54
Sikka	2,11	1,89	1,25	1,80
Ende	4,22	4,54	6,39	4,80
Ngada	2,37	2,40	2,89	2,13
Manggarai	3,48	4,53	4,83	3,34
Rote ndao	5,08	5,36	5,82	5,31
Manggarai Barat	3,39	3,09	3,55	4,44
Sumba Tengah	7,57	6,57	8,65	8,07
Sumba Barat Daya	4,35	4,50	4,60	3,99
Nagekeo	1,93	1,70	1,73	1,30
Manggarai Timur	4,74	4,50	4,96	5,27
Sabu Rajjua	6,20	5,88	8,11	4,61
Malaka	2,81	2,48	2,03	2,24
Kota/ Municipality				
Kota Kupang	1,60	1,60	0,90	1,44
Nusa Tenggara Timur	4,15	4,02	3,96	3,63

Catatan/Note: ...

Sumber/Source: Survei Sosial Ekonomi Nasional/ National Socio Economic Survey

Tabel
Table 13.7**Indeks Keparahan Kemiskinan Menurut Kabupaten/Kota
di Provinsi Nusa Tenggara Timur, 2019-2022**
**Poverty Severity Index by Regency/Municipality in Nusa
Tenggara Timur Province, 2019-2022**

Kabupaten/Kota Regency/Municipality	2019	2020	2021	2022
(1)	(2)	(3)	(4)	(5)
Kabupaten/ Regency				
Sumba Barat	1,37	1,52	2,16	1,50
Sumba Timur	3,14	1,95	2,94	1,71
Kupang	1,28	1,21	0,90	1,00
Timor Tengah Selatan	2,09	1,73	1,28	1,83
Timor Tengah Utara	1,09	0,90	0,92	0,52
Belu	0,61	0,68	0,96	0,86
Alor	1,07	0,58	0,65	0,71
Lembata	1,28	1,32	1,65	1,48
Flores Timur	0,18	0,40	0,23	0,39
Sikka	0,47	0,38	0,21	0,40
Ende	1,11	1,19	2,15	1,51
Ngada	0,65	0,63	0,92	0,55
Manggarai	0,92	1,46	1,60	0,83
Rote ndao	1,33	1,35	1,67	1,47
Manggarai Barat	0,90	0,79	0,99	1,36
Sumba Tengah	2,20	1,57	2,71	2,62
Sumba Barat Daya	0,93	1,13	1,10	0,93
Nagekeo	0,42	0,32	0,32	0,24
Manggarai Timur	1,15	0,99	1,32	1,50
Sabu Raijua	1,78	1,57	2,94	1,26
Malaka	0,70	0,52	0,44	0,56
Kota/ Municipality				
Kota Kupang	0,39	0,37	0,17	0,39
Nusa Tenggara Timur	1,13	1,05	1,05	0,93

Catatan/Note: ...

Sumber/Source: Survei Sosial Ekonomi Nasional/ National Socio Economic Survey

Tabel
Table 13.8

**Indeks Pembangunan Manusia (IPM) Menurut Kabupaten/
Kota di Provinsi Nusa Tenggara Timur, 2018-2022**
*Human Development Index by Regency/Municipality in
Nusa Tenggara Timur Province, 2018-2022*

Kabupaten/Kota Regency/Municipality	2018	2019	2020	2021	2022
(1)	(2)	(3)	(4)	(5)	(6)
Kabupaten/ Regency					
Sumba Barat	62,91	63,56	65,53	63,83	64,43
Sumba Timur	64,65	65,34	65,52	65,74	66,17
Kupang	63,55	64,43	64,32	64,41	65,04
Timor Tengah Selatan	61,58	62,23	62,15	62,16	62,73
Timor Tengah Utara	62,65	63,34	63,53	63,69	64,26
Belu	61,86	62,54	62,68	62,77	63,22
Alor	60,14	61,03	61,33	61,37	62,26
Lembata	63,96	64,91	64,74	64,75	65,47
Flores Timur	63,55	64,34	64,22	64,22	64,93
Sikka	63,89	64,75	65,11	65,41	66,06
Ende	66,62	67,20	67,04	67,30	67,97
Ngada	67,10	67,76	67,88	67,88	68,26
Manggarai	63,32	65,15	64,54	65,01	65,83
Rote ndao	61,51	62,22	62,39	62,60	63,21
Manggarai Barat	62,58	63,50	63,89	64,17	64,92
Sumba Tengah	60,07	61,01	61,53	61,80	62,71
Sumba Barat Daya	61,89	62,60	62,28	62,29	63,15
Nagekeo	63,35	65,88	65,81	65,82	66,22
Manggarai Timur	59,49	60,47	60,85	61,37	62,30
Sabu Rajjua	55,79	56,66	57,02	57,03	57,90
Malaka	59,66	60,34	60,21	60,42	61,34
Kota/ Municipality					
Kota Kupang	78,84	79,55	79,71	79,74	80,20
Nusa Tenggara Timur	64,39	65,23	65,19	65,28	65,90

Catatan/Note: ...

Sumber/Source: Survei Sosial Ekonomi Nasional/ National Socio Economic Survey

Tabel 13.9
Table

Komponen Indeks Pembangunan Manusia (IPM) Menurut Kabupaten/Kota di Provinsi Nusa Tenggara Timur, 2022
Component of Human Development Index by Regency/ Municipality in Nusa Tenggara Timur Province, 2022

Kabupaten/Kota Regency/Municipality	Umur Harapan Hidup (tahun) Life Expectancy at Birth (year)	Harapan Lama Sekolah (tahun) Expected Years Schooling (year)	Rata-rata Lamanya Sekolah (tahun) Mean Years Schooling (year)	Pengeluaran Riil per kapita disesuaikan (ribu rp) Per Capita Expenditure (thousand rp)	IPM HDI
(1)	(2)	(3)	(4)	(5)	(6)
Kabupaten/ Regency					
Sumba Barat	67,35	13,15	6,85	7 627	64,43
Sumba Timur	65,38	12,85	7,33	9 641	66,17
Kupang	65,28	13,88	7,41	7 776	65,04
Timor Tengah Selatan	66,68	12,60	6,76	7 118	62,73
Timor Tengah Utara	67,35	13,34	7,97	6 559	64,26
Belu	65,28	12,30	7,38	7 593	63,22
Alor	61,99	12,27	8,43	7 198	62,26
Lembata	67,52	12,45	8,25	7 622	65,47
Flores Timur	65,62	12,94	7,79	7 918	64,93
Sikka	67,86	13,44	6,96	8 362	66,06
Ende	65,76	13,81	8,09	9 413	67,97
Ngada	68,40	12,73	8,54	8 997	68,26
Manggarai	67,38	13,70	7,62	7 580	65,83
Rote ndao	65,26	13,21	7,76	6 719	63,21
Manggarai Barat	67,73	12,31	7,80	7 636	64,92
Sumba Tengah	68,65	13,12	6,73	6 288	62,71
Sumba Barat Daya	68,79	13,09	6,37	6 779	63,15
Nagekeo	67,56	12,51	7,91	8 433	66,22
Manggarai Timur	68,29	12,30	7,42	6 145	62,30
Sabu Raijua	60,87	13,17	6,77	5 558	57,90
Malaka	65,34	12,81	7,12	6 250	61,34
Kota/ Municipality					
Kota Kupang	70,11	16,43	11,61	13 513	80,20
Nusa Tenggara Timur	67,47	13,21	7,70	7 877	65,90

Catatan/Note: ...

Sumber/Source: Survei Sosial Ekonomi Nasional/ National Socio Economic Survey

Tabel 13.10 **Indeks Kemahalan Konstruksi (IKK) Menurut Kabupaten/ Kota di Provinsi Nusa Tenggara Timur, 2019-2022**
Table **Construction Costline Index by Regency/Municipality in Nusa Tenggara Timur Province, 2019-2022**

Kabupaten/Kota Regency/Municipality	2019	2020	2021	2022
(1)	(2)	(3)	(4)	(5)
Kabupaten/ Regency				
Sumba Barat	103,00	101,51	96,14	95,70
Sumba Timur	97,77	101,50	95,74	96,26
Kupang	88,82	88,49	83,75	83,62
Timor Tengah Selatan	96,06	98,12	91,57	89,84
Timor Tengah Utara	88,58	84,90	83,12	82,61
Belu	88,54	85,71	81,46	81,85
Alor	107,91	105,54	101,01	105,43
Lembata	100,05	97,56	100,28	97,06
Flores Timur	101,87	100,72	99,77	98,17
Sikka	96,28	89,07	88,62	89,80
Ende	95,66	92,18	89,25	90,05
Ngada	92,85	101,49	93,08	90,10
Manggarai	114,37	115,74	101,18	105,60
Rote ndao	99,49	101,18	98,55	99,57
Manggarai Barat	99,60	96,82	100,14	100,12
Sumba Tengah	101,53	101,95	93,92	96,61
Sumba Barat Daya	105,98	102,60	94,40	95,74
Nagekeo	98,92	92,02	87,99	89,17
Manggarai Timur	102,58	102,76	100,39	98,92
Sabu Raijua	116,72	117,51	111,63	107,90
Malaka	86,91	85,65	81,00	85,01
Kota/ Municipality				
Kota Kupang	101,48	99,81	92,44	88,30
Nusa Tenggara Timur	99,03	97,95	93,58	93,69

Catatan/Note: ...

Sumber/Source: Badan Pusat Statistik/ BPS-Statistics Indonesia

DATA

MENCERDASKAN BANGSA

— *Enlighten The Nation* —



**BADAN PUSAT STATISTIK
KOTA KUPANG**

Statistics of Kupang Municipality

Jl. Frans Seda Kayu Putih Oebobo Kota Kupang
Telp (0380) 824432 Mailbox : bps5371@bps.go.id
Homepage : <https://kupangkota.bps.go.id/>

ISSN 0235-5981



9 770235 598108