


SABU RAIJUA DALAM ANGKA ***SABU RAIJUA IN FIGURES*** **2023**





SABU RAIJUA DALAM ANGKA
SABU RAIJUA IN FIGURES
2023

KABUPATEN SABU RAIJUA DALAM ANGKA 2023

Sabu Raijua in Figures **2023**

ISSN: 2301-8615

No. Publikasi/*Publication Number*: 53200.2302

Katalog /*Catalog*: 1102001.5320

Ukuran Buku/*Book Size*: 14,8 cm x 21 cm

Jumlah Halaman/*Number of Pages* : xl + 299 hal/pages

Naskah/*Manuscript*:
BPS Kabupaten Kupang
BPS-Statistics of Kupang Regency

Penyunting/*Editor*:
BPS Kabupaten Kupang
BPS-Statistics of Kupang Regency

Gambar Kover/*Cover Design*:
Seksi Integrasi Pengolahan dan Diseminasi Statistik
Section of Integration Processing and Statistics Dissemination

Ilustrasi Kover/*Cover Illustration*:
Seksi Integrasi Pengolahan dan Diseminasi Statistik
Section of Integration Processing and Statistics Dissemination

Diterbitkan oleh/*Published by*:
©BPS Kabupaten Kupang/*BPS-Statistics of Kupang Regency*

Dicetak oleh/*Printed by*:
CV. Bonex, Kupang/ *CV. Bonex, Kupang*

Dilarang mengumumkan, mendistribusikan, mengomunikasikan, dan/atau menggandakan sebagian atau seluruh isi buku ini untuk tujuan komersil tanpa izin tertulis dari Badan Pusat Statistik.

Prohibited to announce, distribute, communicate, and/or copy part or all of this book for commercial purpose without permission from BPS-Statistics Indonesia.

TIM PENYUSUN/TEAM MEMBERS

Pengarah/Director

I Made Suantara, SE, M.Si

Penanggung Jawab/Persons in Charge

I Made Suantara, SE, M.Si

Penyunting/Editors

Muhammad Suprpto S.Tr.Stat.

Pengolah Data dan Penulis Naskah/Data Processing and Authors

Jema Tirana Fananda A.Md.T

Tonny Arief Juniarta S.Tr.Stat.

Valentina Andriani Evita Karwayu S.Tr.Stat.

Penata Letak/Layout Designers

Muhammad Suprpto S. Tr. Stat.

KONTRIBUTOR DATA/DATA CONTRIBUTOR

1. Kementerian Agama/*Ministry of Religious Affair*
2. Kementerian Dalam Negeri/*Ministry of Home Affairs*
3. Kementerian Pendidikan dan Kebudayaan/*The Ministry of Education and Culture*
4. Badan Pusat Statistik/*BPS-Statistics Indonesia*
5. Badan Kepegawaian Daerah, Pendidikan dan Pelatihan Kabupaten Sabu Raijua/*Regional Staffing, Education and Training Services of Sabu Raijua Regency*
6. Badan Keuangan Daerah Kabupaten Sabu Raijua/*Regional Financial Board of Sabu Raijua Regency*
7. Badan Informasi Geospasial/*Geospatial Information Agency*
8. Badan Penanggulangan Bencana Daerah Kabupaten Sabu Raijua/*Regional Disaster Management Agency Sabu Raijua Regency*
9. Dinas Kelautan dan Perikanan Kabupaten Sabu Raijua/*Marine and Fishery Service of Sabu Raijua Regency*
10. Dinas Kesehatan, Pengendalian Penduduk dan Keluarga Berencana Kabupaten Sabu Raijua/*Health, Population Control, and Family Planning Service of Sabu Raijua Regency*
11. Dinas Koperasi dan UMKM Kabupaten Sabu Raijua/*Cooperative and Medium, Small and Micro Eshtablishment Service of Sabu Raijua Regency*
12. Dinas Pariwisata Kabupaten Sabu Raijua/*Tourism Service of Sabu Raijua Regency*
13. Dinas Pekerjaan Umum dan Penataan Ruang Kabupaten Sabu Raijua/*Public Work and Spatial Planning Service of Sabu Raijua Regency*
14. Dinas Pemberdayaan Masyarakat dan Desa Kabupaten Sabu Raijua/*Community Empowerment and Rural Government Services of Sabu Raijua Regency*
15. Dinas Penanaman Modal, Pelayanan Terpadu Satu Pintu, perindustrian dan Perdagangan Kabupaten sabu Raijua/*Investment, PTSP, Industry and Trade Service of Sabu Raijua Regency*
16. Dinas Perhubungan Kabupaten Sabu Raijua/*Transportation Service of Sabu Raijua Regency*
17. Dinas Pertanian dan Pangan Kabupaten Sabu Raijua/*Agriculture and Food*

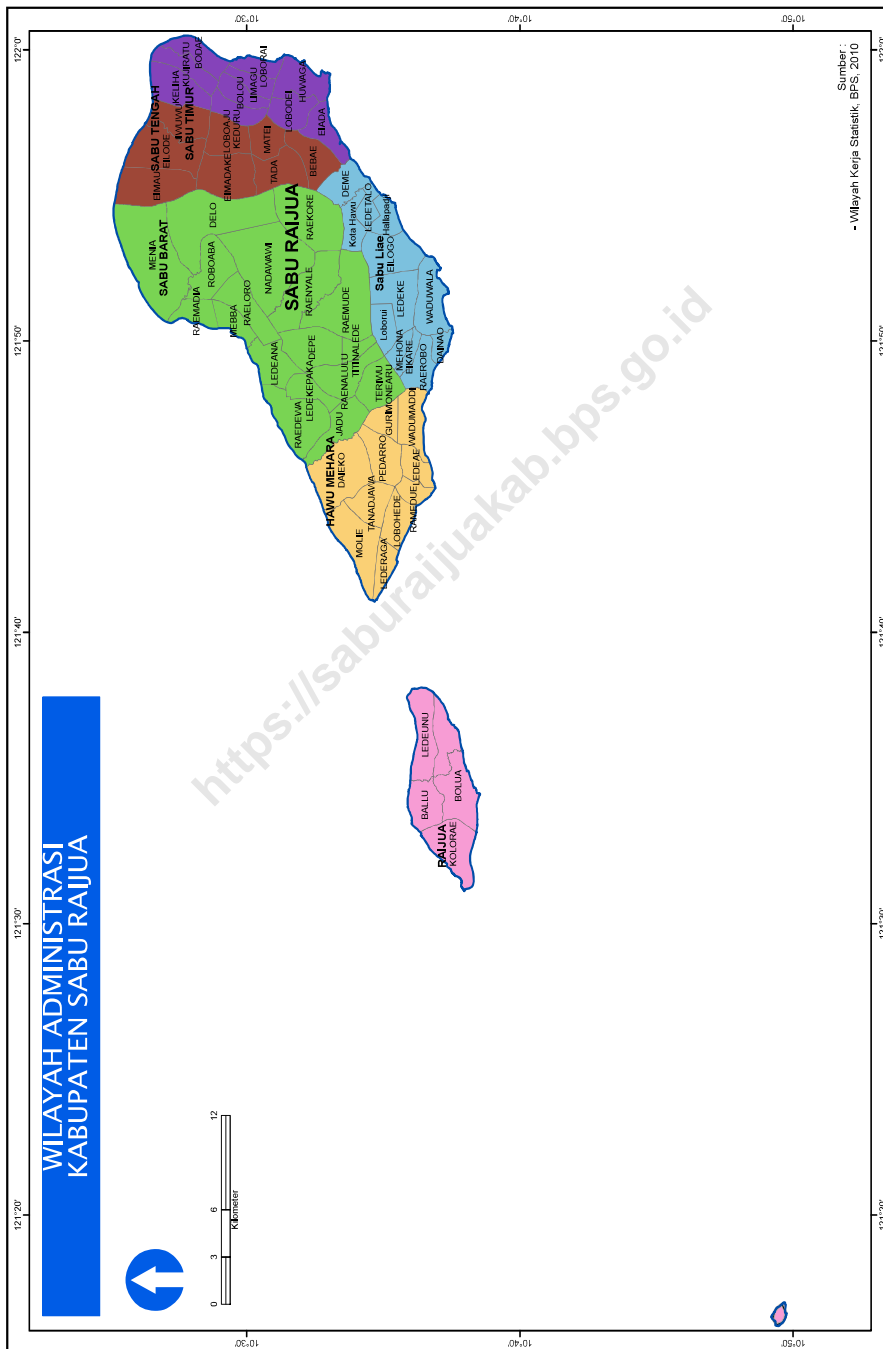
KONTRIBUTOR DATA/DATA CONTRIBUTOR

Service of Sabu Raijua Regency

18. Sekretariat DPRD Kabupaten Sabu Raijua/*Secretariat of Sabu Raijua Regency Parliament*
19. Stasiun Meteorologi Tardamu Kelas III, Kabupaten Sabu Raijua/*Tardamu Class III Meteorological Station of Sabu Raijua*
20. Bank BRI Cabang Sabu Raijua/*BRI of Sabu Raijua Branch*
21. Bank NTT Cabang Sabu Raijua/*Bank of East Nusa Tenggara of Sabu Raijua Branch*
22. UPT PAM Sabu Raijua/*UPT PAM Sabu Raijua*
23. PT PLN (Persero) Unit Bisnis NTT Cabang Sabu Raijua/*State Power Company Business Unit of Sabu Raijua Branch*
24. PT. POS Indonesia Cabang Sabu Raijua/*Pos Indonesia of Sabu Raijua Branch*

<https://saburaijua.mb.bps.go.id>

PETA WILAYAH SABU RAIJUA MAP OF SABU RAIJUA



KEPALA BPS KABUPATEN KUPANG
CHIEF STATISTICIAN OF KUPANG REGENCY



I MADE SUANTARA, SE, M.Si



KATA PENGANTAR

Sabu Raijua Dalam Angka 2023 yang secara umum mencakup data tahun 2022, merupakan publikasi tahunan yang diterbitkan oleh Badan Pusat Statistik (BPS) Kabupaten Kupang. Tujuan penyusunan publikasi ini adalah untuk menyediakan data dan informasi bagi pemerintah dan masyarakat mengenai keadaan geografis dan iklim, penduduk, sosial, pertanian, dan perekonomian di wilayah pemerintahan Kabupaten Sabu Raijua.

Sesuai Undang-Undang No. 16 Tahun 1997 tentang Statistik, data yang termuat dalam Sabu Raijua Dalam Angka secara umum bersumber dari kegiatan pengumpulan data yang dilakukan oleh BPS dan instansi-instansi pemerintah Kabupaten Sabu Raijua.

Dalam proses penyusunan publikasi ini, tantangan utama yang ditemui adalah ketersediaan data dan ketepatan waktu pengumpulan data, untuk itu, dukungan dari berbagai pihak terkait menjadi sangat penting.

Kami menyampaikan penghargaan dan terima kasih kepada semua pihak yang telah berpartisipasi dalam penyusunan publikasi ini. Kami juga mengharapkan tanggapan dan saran dari pengguna publikasi ini untuk perbaikan dan peningkatan kualitas di publikasi berikutnya.

Oelamasi, Februari 2023
Kepala Badan Pusat Statistik
Kabupaten Kupang

I MADE SUANTARA, SE, M.Si



PREFACE

Sabu Raijua in Figures 2023 which in general covers the 2022 data, is an annual publication published by BPS-Statistics of Kupang Regency. This publication aims to provide data and information of the condition of geography and climate, population, social, agriculture and economy in Sabu Raijua Regency.

In accordance with Law No. 16/1997 on Statistics, most of data in Sabu Raijua in Figures are collected from data collection conducted by BPS and government institutions of Sabu Raijua Regency.

Major challenges in the preparation this publication are the availability of data and time punctuality of data collection, therefore, the provision of all related parties is very essential.

Our gratitude goes to all parties who have been involved in the preparation of this publication. Suggestions from all data consumers are very welcome for the correction and improvement of the quality of next similar publication.

Oelamasi, Februari 2023
Chief Statistician of
Kupang Regency

I MADE SUANTARA, SE, M.Si

DAFTAR ISI / CONTENTS

	Halaman Page
Kata Pengantar/ <i>Preface</i>	xi
Daftar Isi/ <i>Contents</i>	xiii
Daftar Tabel/ <i>List of Tables</i>	xv
Daftar Gambar/ <i>List of Figures</i>	xxxiii
Daftar Singkatan/ <i>List of Abbreviations</i>	xxxix
Statistik Kunci/ <i>Key Statistics</i>	xxxli
1. Geografi dan Iklim/ <i>Geography and Climate</i>	1
2. Pemerintahan/ <i>Government</i>	15
3. Penduduk dan Ketenagakerjaan/ <i>Population and Employment</i>	33
4. Sosial dan Kesejahteraan Rakyat/ <i>Social and Welfare</i>	51
5. Pertanian, Kehutanan, Peternakan, dan Perikanan/ <i>Agriculture, Forestry, Livestock, and Fishery</i>	129
6. Industri, Pertambangan, dan Energi/ <i>Industry, Mining, and Energy</i>	195
7. Pariwisata/ <i>Tourism</i>	203
8. Transportasi dan Komunikasi/ <i>Transportation and Communication</i>	213
9. Perbankan, Koperasi, dan Harga-harga/ <i>Banking, Cooperative, and Prices</i>	237
10. Pengeluaran Penduduk/ <i>Expenditure</i>	259
11. Perdagangan/ <i>Trade</i>	269
12. Sistem Neraca Regional/ <i>System of Regional Account</i>	277
13. Perbandingan Antar Kabupaten/Kota/ <i>Regency/Municipal Comparison</i>	293

<https://saburajjuakab.bps.go.id>

DAFTAR TABEL/LIST OF TABLES

	Halaman Page
1. GEOGRAFI DAN IKLIM/GEOGRAPHY AND CLIMATE	
1.1 KEADAAN GEOGRAFI GEOGRAPHY CONDITION	
1.1.1 Luas Daerah dan Jumlah Pulau Menurut Kecamatan di Kabupaten Sabu Raijua, 2022 <i>Total Area and Number of Islands by Subdistrict in Sabu Raijua Regency, 2022</i>	8
1.1.2 Tinggi Wilayah dan Jarak ke Ibukota Kabupaten Menurut Kecamatan di Kabupaten Sabu Raijua, 2022 <i>Altitude and Distance to Capital of Regency by Subdistrict in Sabu Raijua Regency, 2022</i>	10
1.2 KEADAAN IKLIM CLIMATE CONDITION	
1.2.1 Pengamatan Unsur Iklim Menurut Bulan di Stasiun Meteorologi Tardamu, 2022 <i>Observation of Climate Elements By Months at Tardamu Meteorology Station, 2022</i>	11
2. PEMERINTAHAN/GOVERNMENT	
2.1 WILAYAH ADMINISTRATIF ADMINISTRATIVE AREA	
2.1.1 Jumlah Desa ¹ /Kelurahan Menurut Kecamatan di Kabupaten Sabu Raijua, 2018-2022 <i>Number of Villages¹/Kelurahan by Subdistrict in Sabu Raijua Regency, 2018-2022</i>	20
2.2 DEWAN PERWAKILAN RAKYAT DAERAH REGIONAL HOUSE OF REPRESENTATIVE	
2.2.1 Jumlah Anggota Dewan Perwakilan Rakyat Daerah Menurut Partai Politik dan Jenis Kelamin di Kabupaten Sabu Raijua, 2022 <i>Number of Regional House of Representative's Members by Political Parties and Sex in Sabu Raijua Regency, 2022</i>	21

2.3 SUMBER DAYA MANUSIA

HUMAN RESOURCES

- 2.3.1 Jumlah Pegawai Negeri Sipil Menurut Jabatan dan Jenis Kelamin di Kabupaten Sabu Raijua, Desember 2021 dan Desember 2022
Number of Civil Servants by Occupation and Sex in Sabu Raijua Regency, December 2021 and December 2022 22
- 2.3.2 Jumlah Pegawai Negeri Sipil Menurut Tingkat Pendidikan dan Jenis Kelamin di Kabupaten Sabu Raijua, Desember 2021 dan Desember 2022
Number of Civil Servants by Educational Level and Sex in Sabu Raijua Regency, December 2021 and December 2022 24
- 2.3.3 Jumlah Pegawai Negeri Sipil Menurut Tingkat Kepangkatan dan Jenis Kelamin di Kabupaten Sabu Raijua, Desember 2021 dan Desember 2022
Number of Civil Servants by Hierarchy and Sex in Sabu Raijua Regency, December 2021 and December 2022 26

2.4 KEUANGAN PEMERINTAH

GOVERNMENT FINANCE

- 2.4.1 Realisasi Pendapatan Pemerintah Kabupaten Sabu Raijua Menurut Jenis Pendapatan (rupiah), 2018-2021
Actual Sabu Raijua Regency Government Revenues by Kind of Revenues (rupiahs) 2018-2021 28
- 2.4.2 Realisasi Belanja Pemerintah Kabupaten Sabu Raijua Menurut Jenis Belanja (rupiah), 2018-2021
Actual Sabu Raijua Government Expenditures by kind of Expenditures (Rupiahs), 2018-2021 30

3. PENDUDUK DAN KETENAGAKERJAAN/

POPULATION AND EMPLOYMENT

3.1 PENDUDUK

POPULATION

- 3.1.1 Penduduk, Laju Pertumbuhan Penduduk, Distribusi Persentase Penduduk, Kepadatan Penduduk, Rasio Jenis Kelamin Penduduk Menurut Kecamatan di Kabupaten Sabu Raijua, 2022

	<i>Population, Population Growth Rate, Percentage Distribution of Population, Population Density, and Population Sex Ratio by Subdistrict in Sabu Raijua Regency, 2022</i>	42
3.1.2	Jumlah Penduduk Menurut Kelompok Umur dan Jenis Kelamin di Kabupaten Sabu Raijua, 2022 <i>Population by Age Group and Sex in Sabu Raijua Regency, 2022</i>	45
3.2	KETENAGAKERJAAN	
	EMPLOYMENT	
3.2.1	Persentase Penduduk Berumur 15 Tahun ke Atas Menurut Jenis Kegiatan Selama Seminggu yang lalu dan Jenis Kelamin di Kabupaten Sabu Raijua, 2022 <i>Population Aged 15 Years and Over by Type of Activity During the Previous Week and Sex in Sabu Raijua, 2022</i>	46
3.2.2	Penduduk Berumur 15 Tahun ke Atas Menurut Pendidikan Tertinggi yang Ditamatkan dan Jenis Kegiatan Selama Seminggu yang Lalu di Kabupaten Sabu Raijua, 2022 <i>Population 15 Years of Age and Over by Educational Attainment and Type of Activity During the Previous Week in Sabu Raijua Regency, 2022</i>	47
3.2.3	Penduduk Berumur 15 Tahun Ke Atas yang Bekerja Selama Seminggu yang Lalu Menurut Status Pekerjaan Utama dan Jenis Kelamin di Kabupaten Sabu Raijua, 2022 <i>Population 15 Years of Age and Over who Worked During The Previous Week by Main Employment Status and Sex in Sabu Raijua Regency, 2022</i>	49
4.	SOSIAL DAN KESEJAHTERAAN RAKYAT/SOCIAL AND WELFARE	
4.1	PENDIDIKAN	
	EDUCATION	
4.1.1	Jumlah Sekolah, Guru, dan Murid Taman Kanak-Kanak (TK) di Bawah Kementerian Pendidikan, Kebudayaan, Riset, dan Teknologi Menurut Kecamatan di Kabupaten Sabu Raijua, 2021/2022 dan 2022/2023 <i>Number of Schools, Teachers, and Pupils in Kindergarten Under The Ministry of Education, Culture, Research, and Technology by Subdistrict in Sabu Raijua Regency, 2021/2022 and 2022/2023</i>	58

4.1.2	<p>Jumlah Sekolah, Guru, dan Murid Raudatul Athfal (RA) di Bawah Kementerian Agama Menurut Kecamatan di Kabupaten Sabu Raijua, 2021/2022 dan 2022/2023 <i>Number of Schools, Teachers, and Pupils in Raudatul Athfal (RA) Under The Ministry of Religious Affairs by Subdistrict in Sabu Raijua Regency, 2021/2022 and 2022/2023</i></p>	61
4.1.3	<p>Jumlah Sekolah, Guru, dan Murid Sekolah Dasar (SD) di Bawah Kementerian Pendidikan, Kebudayaan, Riset, dan Teknologi Menurut Kecamatan di Kabupaten Sabu Raijua, 2021/2022 dan 2022/2023 <i>Number of Schools, Teachers, and Pupils in Primary Schools Under The Ministry of Education, Culture, Research, and Technology by Subdistrict in Sabu Raijua Regency, 2021/2022 and 2022/2023</i></p>	62
4.1.4	<p>Jumlah Sekolah, Guru, dan Murid Madrasah Ibtidaiyah (MI) di Bawah Kementerian Agama Menurut Kecamatan di Kabupaten Sabu Raijua, 2021/2022 dan 2022/2023 <i>Number of Schools, Teachers, and Pupils in Madrasah Ibtidaiyah (MI) Under The Ministry of Religious Affairs by Subdistrict in Sabu Raijua Regency, 2021/2022 and 2022/2023</i></p>	65
4.1.5	<p>Jumlah Sekolah, Guru, dan Murid Sekolah Menengah Pertama (SMP) di Bawah Kementerian Pendidikan, Kebudayaan, Riset, dan Teknologi Menurut Kecamatan di Kabupaten Sabu Raijua, 2021/2022 dan 2022/2023 <i>Number of Schools, Teachers, and Pupils in Junior High Schools Under The Ministry of Education, Culture, Research, and Technology by Subdistrict in Sabu Raijua Regency, 2021/2022 and 2022/2023</i></p>	68
4.1.6	<p>Jumlah Sekolah, Guru, dan Murid Madrasah Tsanawiyah (MTs) di Bawah Kementerian Agama Menurut Kecamatan di Kabupaten Sabu Raijua, 2021/2022 dan 2022/2023 <i>Number of Schools, Teachers, and Pupils in Madrasah Tsanawiyah (MTs) Under The Ministry of Religious Affairs by Subdistrict in Sabu Raijua Regency, 2021/2022 and 2022/2023</i></p>	71
4.1.7	<p>Jumlah Sekolah, Guru, dan Murid Sekolah Menengah Atas (SMA) di Bawah Kementerian Pendidikan, Kebudayaan, Riset, dan Teknologi Menurut Kecamatan di Kabupaten Sabu Raijua, 2021/2022 dan 2022/2023 <i>Number of Schools, Teachers, and Pupils in Senior High School Under The</i></p>	

	<i>Ministry of Education, Culture, Research, and Technology by Subdistrict in Sabu Raijua Regency, 2021/2022 and 2022/2023</i>	74
4.1.8	Jumlah Sekolah, Guru, dan Murid Sekolah Menengah Kejuruan (SMK) di Bawah Kementerian Pendidikan, Kebudayaan, Riset, dan Teknologi Menurut Kecamatan di Kabupaten Sabu Raijua, 2021/2022 dan 2022/2023 <i>Number of Schools, Teachers, and Pupils in Vocational High Schools Under The Ministry of Education, Culture, Research, and Technology in Sabu Raijua Regency, 2021/2022 and 2022/2023</i>	77
4.1.9	Jumlah Sekolah, Guru, dan Murid Madrasah Aliyah (MA) di Bawah Kementerian Agama Menurut Kecamatan di Kabupaten Sabu Raijua, 2021/2022 dan 2022/2023 <i>Number of Schools, Teachers, and Pupils in Madrasah Aliyah (MA) Under the Ministry of Religious Affairs by Subdistrict in Sabu Raijua Regency, 2021/2022 and 2022/2023</i>	80
4.1.10	Jumlah Desa ¹ /Kelurahan yang Memiliki Fasilitas Sekolah Menurut Kecamatan dan Tingkat Pendidikan di Kabupaten Sabu Raijua, 2019– 2021 <i>Number of Villages¹/Kelurahan Having Educational Facilities by Subdistrict and Educational Level in Sabu Raijua Regency, 2019– 2021</i>	83
4.1.11	Angka Partisipasi Murni (APM) dan Angka Partisipasi Kasar (APK) Menurut Jenjang Pendidikan di Kabupaten Sabu Raijua, 2021 dan 2022 <i>Net Enrollment Rate and Gross Enrollment Ratio by Educational Level in Sabu Raijua Regency, 2021 and 2022</i>	88
4.1.12	Persentase Penduduk Berumur 15 Tahun ke Atas yang Melek Huruf Menurut Kelompok Umur di Kabupaten Sabu Raijua, 2021 dan 2022 <i>Percentage of Literate People Aged 15 Years and Over by Age Group in Sabu Raijua Regency, 2021 and 202</i>	89
4.2	KESEHATAN	
	HEALTH	
4.2.1	Jumlah Desa ¹ /Kelurahan Yang Memiliki Sarana Kesehatan Menurut Kecamatan di Kabupaten Sabu Raijua, 2019–2021 <i>Number of Villages¹/Kelurahan Having Health Facilities by Subdistrict in Sabu Raijua Regency, 2019–2021</i>	90

4.2.2	Jumlah Tenaga Kesehatan Menurut Kecamatan di Kabupaten Sabu Raijua, 2022 <i>Number of Health Human Resources by Subdistrict in Sabu Raijua Regency, 2022</i>	96
4.2.3	Jumlah Rumah Sakit Umum, Rumah Sakit Khusus, dan Puskesmas Menurut Kecamatan di Kabupaten Sabu Raijua, 2021 dan 2022 <i>Number of General Hospital, Specialized Hospital, and Public Health Center by Subdistrict in Sabu Raijua Regency, 2021 and 2022....</i>	99
4.2.4	Jumlah Kasus Sepuluh Jenis Penyakit yang Diderita Penduduk Usia 0-7 Hari di Kabupaten Sabu Raijua, 2022 <i>Number of Cases of Ten Diseases Suffered by Population Aged 0-7 Days in Sabu Raijua Regency, 2022.....</i>	102
4.2.5	Jumlah Kasus Sepuluh Jenis Penyakit yang Diderita Penduduk Usia 8-28 Hari di Kabupaten Sabu Raijua, 2022 <i>Number of Cases of Ten Diseases Suffered by Population Aged 8-28 Days in Sabu Raijua Regency, 2022</i>	103
4.2.6	Jumlah Kasus Sepuluh Jenis Penyakit yang Diderita Penduduk Usia 1 Bulan - 1 Tahun di Kabupaten Sabu Raijua, 2022 <i>Number of Cases of Ten Diseases Suffered by Population Aged 1 Month-1 Year in Sabu Raijua Regency, 2022</i>	104
4.2.7	Jumlah Kasus Sepuluh Jenis Penyakit yang Diderita Penduduk Usia 1-4 Tahun di Kabupaten Sabu Raijua, 2022 <i>Number of Cases of Ten Diseases Suffered by Population Aged 1-4 Years in Sabu Raijua Regency, 2022.....</i>	105
4.2.8	Jumlah Kasus Sepuluh Jenis Penyakit yang Diderita Penduduk Usia 5-9 Tahun di Kabupaten Sabu Raijua, 2022 <i>Number of Cases of Ten Diseases Suffered by Population Aged 5-9 Years in Sabu Raijua Regency, 2022.....</i>	106
4.2.9	Jumlah Kasus Sepuluh Jenis Penyakit yang Diderita Penduduk Usia 10-14 Tahun di Kabupaten Sabu Raijua, 2022 <i>Number of Cases of Ten Diseases Suffered by Population Aged 10-14 Years in Sabu Raijua Regency, 2022</i>	107
4.2.10	Jumlah Kasus Sepuluh Jenis Penyakit yang Diderita Penduduk Usia 15-19 Tahun di Kabupaten Sabu Raijua, 2022 <i>Number of Cases of Ten Diseases Suffered by Population Aged 15-19 Years in Sabu Raijua Regency, 2022</i>	108

4.2.11	Jumlah Kasus Sepuluh Jenis Penyakit yang Diderita Penduduk Usia 20-44 Tahun di Kabupaten Sabu Raijua, 2022 <i>Number of Cases of Ten Diseases Suffered by Population Aged 20-44 Years in Sabu Raijua Regency, 2022</i>	109
4.2.12	Jumlah Kasus Sepuluh Jenis Penyakit yang Diderita Penduduk Usia 45-54 Tahun di Kabupaten Sabu Raijua, 2022 <i>Number of Cases of Ten Diseases Suffered by Population Aged 45-54 Years in Sabu Raijua Regency, 2022</i>	110
4.2.13	Jumlah Kasus Sepuluh Jenis Penyakit yang Diderita Penduduk Usia 55-59 Tahun di Kabupaten Sabu Raijua, 2022 <i>Number of Cases of Ten Diseases Suffered by Population Aged 55-59 Years in Sabu Raijua Regency, 2022</i>	111
4.2.14	Jumlah Kasus Sepuluh Jenis Penyakit yang Diderita Penduduk Usia 60-69 Tahun di Kabupaten Sabu Raijua, 2022 <i>Number of Cases of Ten Diseases Suffered by Population Aged 60-69 Years in Sabu Raijua Regency, 2022</i>	112
4.2.15	Jumlah Kasus Sepuluh Jenis Penyakit yang Diderita Penduduk Usia di atas 70 Tahun di Kabupaten Sabu Raijua, 2022 <i>Number of Cases of Ten Diseases Suffered by Population Aged 70 Years and Over in Sabu Raijua Regency, 2022</i>	113
4.2.16	Jumlah Akseptor Aktif Menurut Metode Kontrasepsi yang Digunakan Menurut Kecamatan di Kabupaten Sabu Raijua, 2022 <i>Number of Active Acceptors by Contraceptive Method by Subdistrict in Sabu Raijua Regency, 2022</i>	114
4.2.17	Jumlah Akseptor KB Aktif (CU) dan Pasangan Usia Subur (PUS) Menurut Kecamatan di Kabupaten Sabu Raijua, 2022 <i>Number of Active Family Planning Acceptors (Current User/CU) and Couples of Reproductive Age by Subdistrict in Sabu Raijua Regency, 2022</i>	115
4.2.18	Jumlah Kliniki KB Menurut Kecamatan di Kabupaten Sabu Raijua, 2022 <i>Number of Family Planning Clinics by Subdistrict in Sabu Raijua Regency, 2022</i>	116

4.3 AGAMA DAN SOSIAL LAINNYA
RELIGION AND OTHER SOCIAL AFFAIRS

4.3.1	Jumlah Penduduk Menurut Kecamatan dan Agama yang Dianut di Kabupaten Sabu Raijua, 2022 <i>Population by Subdistrict and Religion in Sabu Raijua Regency, 2022</i>	117
4.3.2	Jumlah Tempat Peribadatan Menurut Kecamatan di Kabupaten Sabu Raijua, 2022 <i>Number of Places of Worship by Subdistrict in Sabu Raijua Regency, 2022</i>	118
4.3.3	Jumlah Desa ¹ /Kelurahan yang Mengalami Bencana Alam ² Menurut Kecamatan di Kabupaten Sabu Raijua, 2019–2021 <i>Number of Villages¹/Kelurahan that Had Natural Disaster² by Subdistrict in Sabu Raijua Regency, 2019–2021</i>	119
4.3.4	Jumlah Desa ¹ /Kelurahan yang Mengalami Bencana Alam Menurut Kecamatan di Kabupaten Sabu Raijua, 2019–2021 <i>Number of Villages¹/Kelurahan that Had Natural Disaster by Subdistrict in Sabu Raijua Regency, 2019–2021</i>	122
4.4	KEMISKINAN POVERTY	
4.4.1	Garis Kemiskinan, Jumlah dan Persentase Penduduk Miskin di Kabupaten Sabu Raijua, 2015–2022 <i>Poverty Line, Number and Percentage of poor People in Sabu Raijua Regency, 2015–2022</i>	126
4.4.2	Indeks Kedalaman Kemiskinan dan Indeks Keparahan Kemiskinan di Kabupaten Sabu Raijua, 2015–2022 <i>Poverty Gap Index and Poverty Severity Index in Sabu Raijua Regency, 2015–2022</i>	127
5.	PERTANIAN, KEHUTANAN, PETERNAKAN DAN PERIKANAN/ AGRICULTURE, FORESTRY, LIVESTOCK, AND FISHERY	
5.1	HORTIKULTURA HORTICULTURE	
5.1.1	Luas Panen Tanaman Sayuran Menurut Kecamatan dan Jenis Tanaman di Kabupaten Sabu Raijua (ha), 2021 dan 2022 ^x <i>Harvested Area of Vegetables by Subdistrict and Kind of Plant in Sabu Raijua Regency (ha), 2021</i>	

	Halaman Page
<i>and 2022^x</i>	138
5.1.2 Produksi Tanaman Sayuran Menurut Kecamatan dan Jenis Tanaman di Kabupaten Sabu Raijua (kuintal), 2021 dan 2022 ^x <i>Production of Vegetables by Subdistrict and Kind of Plant in Sabu Raijua Regency (quintal), 2021 and 2022^x</i>	142
5.1.3 Luas Panen Tanaman Sayuran dan Buah–Buahan Semusim Menurut Jenis Tanaman di Kabupaten Sabu Raijua (ha), 2019–2022 ^x <i>Harvested Area of Seasonal Vegetables and Fruits by Kind of Plant in Sabu Raijua Regency (ha), 2019–2022^x</i>	146
5.1.4 Produksi Tanaman Sayuran dan Buah–Buahan Semusim Menurut Jenis Tanaman di Kabupaten Sabu Raijua (kuintal), 2019–2022 ^x <i>Production of Seasonal Vegetables and Fruits by Kind of Plant in Sabu Raijua Regency (quintal), 2019–2022^x</i>	148
5.1.5 Luas Panen Tanaman Biofarmaka Menurut Kecamatan dan Jenis Tanaman di Kabupaten Sabu Raijua (m ²), 2021 dan 2022 ^x <i>Harvested Area of Medicinal Plants by Subdistrict and Kind of Plant in Sabu Raijua Regency (m²), 2021 and 2022^x</i>	150
5.1.6 Produksi Tanaman Biofarmaka Menurut Kecamatan dan Jenis Tanaman di Kabupaten Sabu Raijua (kg) ,2021 dan 2022 ^x <i>Production of Medicinal Plants by Subdistrict and Kind of Plant in Sabu Raijua Regency (kg) 2021 and 2022^x</i>	152
5.1.7 Luas Panen Tanaman Biofarmaka Menurut Jenis Tanaman di Kabupaten Sabu Raijua (m ²), 2019–2022 ^x <i>Harvested Area of Medicinal Plants by Kind of Plant in Sabu Raijua Regency (m²), 2019–2022^x</i>	154
5.1.8 Produksi Tanaman Biofarmaka Menurut Jenis Tanaman di Kabupaten Sabu Raijua (kg), 2019–2022 ^x <i>Production of Medicinal Plants by Kind of Plant in Sabu Raijua Regency (kg), 2019–2022^x</i>	155
5.1.9 Luas Panen Tanaman Hias Menurut Kecamatan dan Jenis Tanaman di Kabupaten Sabu Raijua (m ²), 2021 dan 2022 ^x <i>Harvested Area of Ornamental Plants by Subdistrict and Kind of Plant in Sabu Raijua Regency (m²), 2021 and 2022^x</i>	156
5.1.10 Produksi Tanaman Hias Menurut Kecamatan dan Jenis Tanaman di Kabupaten Sabu Raijua (tangkai), 2021 dan 2022 ^x <i>Production of Ornamental Plants by Subdistrict and Kind of Plant</i>	

	Halaman Page
<i>in Sabu Raijua Regency (stalks), 2021 and 2022^x</i>	159
5.1.11 Luas Panen Tanaman Hias Menurut Jenis Tanaman di Kabupaten Sabu Raijua (m ²), 2019–2022 ^x <i>Harvested Area of Ornamental Plants by Kind of Plant in Sabu Raijua Regency (m²), 2019–2022^x</i>	162
5.1.12 Produksi Tanaman Hias Menurut Jenis Tanaman di Kabupaten Sabu Raijua (tangkai), 2019–2022 ^x <i>Production of Ornamental Plants by Kind of Plant in Sabu Raijua Regency (stalks), 2019–2022^x</i>	163
5.1.13 Produksi Buah-buahan Menurut Kecamatan dan Jenis Tanaman di Kabupaten Sabu Raijua (kuintal), 2021 dan 2022 ^x <i>Production of Fruits by Subdistrict and Kind of Plant in Sabu Raijua Regency (quintal), 2021 and 2022^x</i>	164
5.1.14 Produksi Buah–Buahan dan Sayuran Tahunan Menurut Jenis Tanaman di Kabupaten Sabu Raijua (kuintal), 2019–2022 ^x <i>Production of Annual Fruits and Vegetables by Kind of Plant in Sabu Raijua Regency (quintal), 2019–2022^x</i>	169
5.2 PERKEBUNAN	
ESTATE CROPS	
5.2.1 Luas Areal Tanaman Perkebunan Menurut Kecamatan dan Jenis Tanaman di Kabupaten Sabu Raijua (ha), 2021 dan 2022 <i>Planted Area of Estate Crops by Subdistrict and Type of Crops in Sabu Raijua Regency (ha), 2021 and 2022</i>	171
5.2.2 Produksi Perkebunan Menurut Kecamatan dan Jenis Tanaman di Kabupaten Sabu Raijua (ton), 2021 dan 2022 <i>Production of Estate by Subdistrict and Type of Crops in Sabu Raijua Regency (ton), 2021 and 2022.....</i>	177
5.2.3 Luas Areal Tanaman Perkebunan Rakyat Menurut Jenis Tanaman di Kabupaten Sabu Raijua (ha), 2018–2022 <i>Planted Area of Estate Crops by Type of Crops in Sabu Raijua Regency (ha), 2018–2022.....</i>	183
5.2.4 Produksi Perkebunan Rakyat Menurut Jenis Tanaman di Kabupaten Sabu Raijua (ton), 2018–2022 <i>Production of Estate by Type of Crops in Sabu Raijua Regency (ton), 2018–2022</i>	184

5.3 PETERNAKAN

LIVESTOCK

- 5.3.1 Populasi Ternak Besar Menurut Jenis Ternak dan Kecamatan di Kabupaten Sabu Raijua, 2022
Big Livestock Population by Kind of Livestock and Subdistrict in Sabu Raijua Regency, 2022 185
- 5.3.2 Populasi Ternak Kecil Menurut Jenis Ternak dan Kecamatan di Kabupaten Sabu Raijua, 2022
Small Livestock Population by Kind of Livestock and Subdistrict in Sabu Raijua Regency, 2022 186
- 5.3.3 Populasi Unggas Menurut Jenis Unggas dan Kecamatan di Kabupaten Sabu Raijua, 2022
Poultry Population by Kind of Poultry and Subdistrict in Sabu Raijua Regency, 2022 187

5.4 PERIKANAN

FISHERIES

- 5.4.1 Produksi Perikanan Laut Menurut Jenis Ikan dan Kecamatan di Kabupaten Sabu Raijua (ton), 2022
Marine Fishery Production by Kind and Subdistrict in Sabu Raijua Regency (ton), 2022 188
- 5.4.2 Produksi Laut Non Ikan Menurut Jenis Ikan dan Kecamatan di Kabupaten Sabu Raijua (ton), 2022
Marine Fishery Production by Kind and Subdistrict in Sabu Raijua Regency (ton), 2022 191

6. INDUSTRI, PERTAMBANGAN DAN ENERGI/

INDUSTRY, MINING AND ENERGY

- 6.1 Daya Terpasang, Produksi, dan Distribusi Listrik PT. PLN (Persero) pada Cabang/Ranting PLN Menurut Kecamatan di Kabupaten Sabu Raijua, 2022
Installed Electricity Power, Production, and Distribution of PT. PLN (Persero) at PLN Branch by Generator Area in Sabu Raijua Regency, 2022 200
- 6.2 Jumlah Pelanggan Listrik Menurut Kecamatan

	Halaman Page
di Kabupaten Sabu Raijua, 2018–2022 <i>Number of Electricity Customers by Subdistrict in Sabu Raijua Regency, 2018–2022</i>	201
6.3 Jumlah Pelanggan dan Air yang Disalurkan Menurut Kecamatan di Kabupaten Sabu Raijua, 2022 <i>Number of Customers and Distributed Water by Subdistrict in Sabu Raijua Regency, 2022</i>	202
7. PARIWISATA/ TOURISM	
7.1.1 Jumlah Rumah Makan/Restoran Menurut Kecamatan di Kabupaten Sabu Raijua, 2019–2022 <i>Number of Restaurants by Subdistrict in Sabu Raijua Regency, 2019–2022</i>	210
7.1.2 Jumlah Penginapan (Akomodasi Lainnya), Kamar, Tempat Tidur dan Tenaga Kerja Menurut Kecamatan di Kabupaten Sabu Raijua, 2022 <i>Number of Inns (Other Accommodations), Rooms, Beds, and Workers by Subdistrict in Sabu Raijua Regency, 2022</i>	211
7.1.3 Jumlah Wisatawan Menurut Obyek Pariwisata di Kabupaten Sabu Raijua, 2022 <i>Number of Tourist by Tourst Destination in Sabu Raijua Regency, 2022</i>	212
8 TRANSPORTASI DAN KOMUNIKASI/ TRANSPORTATION AND COMMUNICATION	
8.1 TRANSPORTASI TRANSPORTATION	
8.1.1 Panjang Jalan Menurut Tingkat Kewenangan Pemerintahan di Kabupaten Sabu Raijua (km), 2020- 2022 <i>Length of Roads by Level of Government Authority in Sabu Raijua Regency (km), 2020-2022</i>	220
8.1.2 Panjang Jalan Menurut Jenis Permukaan Jalan di Kabupaten Sabu Raijua (km), 2020- 2022 <i>Length of Roads by Type of Road Survace in Sabu Raijua Regency (km), 2020-2022</i>	221

8.1.3	Panjang Jalan Menurut Kondisi Jalan di Kabupaten Sabu Raijua (km), 2020-2022 <i>Length of Roads by Condition of Roads in Sabu Raijua Regency (km), 2020-2022</i>	222
8.1.4	Arus Kunjungan Angkutan Penyeberangan Ferry Pada Pelabuhan Penyeberangan Seba Kabupaten Sabu Raijua, 2022 <i>Number of Ferries Visiting Seba Port of Sabu Raijua Regency, 2022</i>	223
8.1.5	Arus Kunjungan Kapal Laut, Penumpang dan Bongkar Muat Barang dan Hewan di Pelabuhan Laut Seba di Kabupaten Sabu Raijua, 2022 <i>Number of Ship Visits and Passengers and Loading and Unloading Goods and Animals in Seba Port in Sabu Raijua Regency, 2022</i>	224
8.1.6	Banyaknya Pesawat dan Penumpang yang Datang dan Berangkat Melalui Bandara Tardamu di Kabupaten Sabu Raijua, 2022 <i>Number of Aircraft and Passengers Arrive in and Depart from Tardamu Airport in Sabu Raijua Regency, 2022</i>	225
8.1.7	Volume Bongkar Muat Barang dan Bagasi di Bandara Tardamu di Kabupaten Sabu Raijua (kg), 2022 <i>Volume of Loaded/Unloaded Cargo and Baggage in Tardamu Airport in Sabu Raijua Regency (kg), 2022</i>	226
8.1.8	Jumlah Kendaraan Wajib Uji Jenis Bis Mini di Kabupaten Sabu Raijua, 2022 <i>Number of Mini Buses Obligated to Get Motor Vehicles Regular Inspection in Sabu Raijua Regency, 2022</i>	227
8.1.9	Jumlah Kendaraan Wajib Uji Jenis Bis Midi di Kabupaten Sabu Raijua, 2022 <i>Number of Midi Buses Obligated to Get Motor Vehicles Regular Inspection in Sabu Raijua Regency, 2022</i>	228
8.1.10	Jumlah Kendaraan Wajib Uji Jenis Bus di Kabupaten Sabu Raijua, 2022 <i>Number of Buses Obligated to Get Motor Vehicles Regular Inspection in Sabu Raijua Regency, 2022</i>	229
8.1.11	Jumlah Kendaraan Wajib Uji Jenis Taxi di Kabupaten Sabu Raijua, 2022 <i>Number of Taxies Obligated to Get Motor Vehicles Regular Inspection in Sabu Raijua Regency, 2022</i>	230
8.1.12	Jumlah Kendaraan Wajib Uji Jenis D Truk di Kabupaten Sabu Raijua, 2022 <i>Number of Truck Obligated to Get Motor Vehicles Regular Inspection in Sabu Raijua Regency, 2022</i>	231

8.1.13	Jumlah Kendaraan Wajib Uji Jenis L Truck di Kabupaten Sabu Raijua, 2022 <i>Number of Truck Obligated to Get Motor Vehicles Regular Inspection in Sabu Raijua Regency, 2022</i>	232
8.1.14	Jumlah Kendaraan Wajib Uji Jenis Tangki di Kabupaten Sabu Raijua, 2022 <i>Number of Tank Trucks Obligated to Get Motor Vehicles Regular Inspection in Sabu Raijua Regency, 2022</i>	233
8.1.15	Jumlah Kendaraan Wajib Uji Jenis Pick Up di Kabupaten Sabu Raijua, 2022 <i>Number of Pickups Obligated to Get Motor Vehicles Regular Inspection in Sabu Raijua Regency, 2022</i>	234
8.2 KOMUNIKASI		
COMMUNICATION		
8.2.1	Jumlah Kantor Pos Pembantu Menurut Kecamatan di Kabupaten Sabu Raijua, 2019-2022 <i>Number of Post Offices Subsidiaries by Subdistrict in Sabu Raijua Regency, 2019- 2022</i>	235
8.2.2	Jumlah Surat yang Dikirim di Kabupaten Sabu Raijua Menurut Jenis Surat, 2022 <i>Number of Delivered Letters in Sabu Raijua Regency by Type of Letter, 2022</i>	236
9 PERBANKAN, KOPERASI, DAN HARGA-HARGA/		
BANKING COOPERATIVE, AND PRICE		
9.1	Jumlah Koperasi Aktif Menurut Kecamatan di Kabupaten sabu Raijua, 2019-2022 <i>Number of Active Cooperative by Subdistrict in Sabu Raijua Regency, 2019-2022</i>	242
9.2	Jumlah Koperasi Menurut Jenis Koperasi dan Kecamatan di di Kabupaten sabu Raijua, 2022 <i>Number of Cooperative by Kind of Cooperative and Subdistrict in Sabu Raijua Regency, 2022</i>	243
9.3	Indeks Harga Konsumen per Bulan Menurut Kelompok Pengeluaran (2018=100) di Provinsi Nusa Tenggara Timur, 2022 <i>Consumer Price Index per Month by Expenditure Group (2018=100) in Nusa Tenggara Timur Province, 2022</i>	244

9.4	Laju Inflasi Bulanan Menurut Kelompok Pengeluaran (2018=100) di Provinsi Nusa Tenggara Timur, 2022 <i>Monthly Inflation Rate by Expenditure Group (2018=100) in Nusa Tenggara Timur Province, 2022</i>	248
9.5	Jumlah Koperasi yang Berbadan Hukum Menurut Jenisnya di Kabupaten Sabu Raijua, 2020-2022 <i>Number of Legal-Status Cooperatives by Type in Sabu Raijua Regency, 2020-2022</i>	252
9.6	Jumlah Anggota koperasi dan KUD yang Berbadan Hukum Menurut Jenisnya, 2022 <i>Number of Members of Village Unit Cooperative and Other Legal-Status Cooperative by Type, 2022</i>	253
9.7	Jumlah Bank Menurut Jenis Bank di Kabupaten Sabu Raijua, 2022 <i>Number of Bank Offices by Type of Bank in Sabu Raijua Regency, 2022</i>	254
9.8	Jumlah Penabung dan Besarnya Tabungan Menurut Jenis Bank di Kabupaten Sabu Raijua, 2022 <i>Number of Customers and the Amount of Saving Deposits by Type of Bank in Sabu Raijua Regency, 2022</i>	255
9.9	Posisi Kredit BRI Menurut Sektor Ekonomi di Kabupaten Sabu Raijua, 2022 <i>Outstanding Credits of BRI by Economic Sector in Sabu Raijua Regency, 2022</i>	256
9.10	Posisi Kredit Bank NTT Menurut Sektor Ekonomi di Kabupaten Sabu Raijua, 2022 <i>Outstanding Credits of Bank of NTT by Economic Sector in Sabu Raijua Regency, 2022</i>	257
10	PENGELUARAN PENDUDUK/ POPULATION EXPENDITURE	
10.1	Rata-rata Pengeluaran per Kapita Sebulan Menurut Kelompok Komoditas (Rupiah) di Kabupaten Sabu Raijua, 2021 dan 2022 <i>Monthly Average Expenditure per Capita by Commodity Group (Rupiahs) in Sabu Raijua Regency, 2021 and 2022</i>	266
10.2	Persentase Pengeluaran per Kapita Sebulan Menurut Kelompok Komoditas di Kabupaten Sabu Raijua, 2021 dan 2022 <i>Percentage Monthly Expenditure per Capita by Commodity Group</i>	

	Halaman Page
<i>in Sabu Raijua Regency, 2021 and 2022.....</i>	267
10.3 Persentase Penduduk Menurut Golongan Pengeluaran per Kapita Sebulan di Kabupaten Sabu Raijua, 2022 <i>Percentage of Population by Class of Monthly Expenditure per Capita in Sabu Raijua Regency, 2022</i>	268
11 PERDAGANGAN/TRADE	
11.1 Jumlah Perusahaan Perdagangan Menurut Jenisnya di Kabupaten Sabu Raijua, 2019- 2022 <i>Number of Trading Facilities by Type of Facility in Sabu Raijua Rgency, 2019–2022.....</i>	272
11.2 Jumlah Perusahaan Perdagangan Menurut Jenis Perusahaan di Kabupaten Sabu Raijua, 2020-2022 <i>Number of Establishment by Trade Scale in Sabu Raijua Regency, 2020–2022.....</i>	273
11.3 Jumlah Industri Menurut Jenisnya di Kabupaten Sabu Raijua, 2020-2022 <i>Number of Industry by Type in Sabu Raijua Regency, 2020–2022.....</i>	274
11.4 Jumlah Perusahaan Dirinci Berdasarkan Bentuk Badan Hukum di Kabupaten Sabu Raijua, 2020-2022 <i>Number of Establishment by Type Legal Entity in Sabu Raijua Regency, 2020–2022.....</i>	275
12 SISTEM NERACE REGIONAL/SYSTEM OF REGIONAL ACCOUNTS	
12.1 Produk Domestik Regional Bruto Atas Dasar Harga Berlaku Menurut Lapangan Usaha di Kabupaten Sabu Raija (miliar rupiah), 2018–2022 <i>Gross Regional Domestic Product at Current Market Prices by Industry in Sabu Raijua Regency (billion rupiahs), 2018–2022</i>	282
12.2 Produk Domestik Regional Bruto Atas Dasar Harga Konstan 2010 Menurut Lapangan Usaha di Kabupaten Sabu Raija (miliar rupiah), 2018–2022 <i>Gross Regional Domestic Product at 2010 Constant Market Prices by Industry in Sabu Raijua Regency (billion rupiahs), 2018–2022.....</i>	284
12.3 Distribusi Persentase Produk Domestik Regional Bruto Atas Dasar Harga Berlaku Menurut Lapangan Usaha di Kabupaten Sabu Raijua, 2018–2022 <i>Percentage Distribution of Gross Regional Domestic Product at Current Market Prices by Industry in Sabu Raijua Regency, 2018–2022.....</i>	286

12.4	Laju Pertumbuhan Produk Domestik Regional Bruto Atas Dasar Harga Konstan 2010 Menurut Lapangan Usaha di Kabupaten Sabu Raijua (persen), 2018–2022 <i>Growth Rate of Gross Regional Domestic Product at 2010 Constant Market Prices by Industry in Sabu Raijua Regency (percent), 2018–2022</i>	288
12.5	Produk Domestik Regional Bruto Atas Dasar Harga Berlaku Menurut Jenis Pengeluaran di Kabupaten Sabu Raijua (juta rupiah), 2018–2022 <i>Gross Regional Domestic Product at Current Market Prices by Type of Expenditure in Sabu Raijua Regency (million rupiahs), 2018–2022</i>	290
12.6	Produk Domestik Regional Bruto Atas Dasar Harga Konstan 2010 Menurut Jenis Pengeluaran di Kabupaten Sabu Raijua (juta rupiah), 2018–2022 <i>Gross Regional Domestic Product at 2010 Constant Market Prices by Type of Expenditure in Sabu Raijua Regency (million rupiahs), 2018–2022 ...</i>	291
13	PERBANDINGAN ANTAR KABUPATEN/KOTA REGENCY/MUNICIPALITY COMPARISON	
13.1	Jumlah Penduduk Menurut Kabupaten/Kota di Provinsi NTT (ribu jiwa), 2018-2022 <i>Population of Regencies/ Municipality in NTT Province (thousand people), 2018-2022</i>	296
13.2	Laju Pertumbuhan Produk Domestik Regional Bruto Atas Dasar Harga Konstan 2010 Menurut Kabupaten/ Kota di Provinsi NTT (persen), 2019-2022 <i>Rate of Growth of Gross Regional Domestic Product at 2010 Constant Prices by Regency/Municipality in NTT Province (percent), 2019-2022</i>	297
13.3	Jumlah Penduduk Miskin Menurut Kabupaten/ Kota di Provinsi NTT (ribu), 2018-2022 <i>Number of Poor Population by Regency Municipality in NTT Province(thousand), 2018-2022</i>	298
13.4	Indeks Pembangunan Manusia Menurut Kabupaten/Kota di Provinsi NTT, 2018-2022 <i>Human Development Index by Regencies/Municipality in NTT Province, 2018-2022</i>	299

<https://saburajjuakab.bps.go.id>

DAFTAR GAMBAR/LIST OF FIGURES

		Halaman Page
1.1	Luas Daerah menurut Kecamatan (%), 2022 <i>Area of Subdistrict (%), 2022</i>	6
1.2	Rata-rata Suhu Udara Menurut Bulan di Kabupaten Sabu Raijua (°C), 2022 Average Temperature By Months in Sabu Raijua Regency (°C), 2022.....	7
2.1	Luas Daerah menurut Kecamatan (%), 2022 <i>Area of Subdistrict (%), 2022</i>	18
2.2	Jumlah Pegawai Negeri Sipil Menurut Tingkat Pendidikan dan Jenis Kelamin di Kabupaten Sabu Raijua, 2022 <i>Number of Civil Servants by Educational Level and Sex in Sabu Raijua Regency, 2022</i>	19
3.1	Luas Daerah menurut Kecamatan (%), 2022 <i>Area of Subdistrict (%), 2022</i>	40
3.2	Persentase Penduduk Menurut Kecamatan di Kabupaten Sabu Raijua, 2022 <i>Percentage of Total Populations by Subdistrict in Sabu Raijua Regency, 2022</i>	41
4.1	Luas Daerah menurut Kecamatan (%), 2022 <i>Area of Subdistrict (%), 2022</i>	51
4.2	Persentase Penduduk Miskin di Kabupaten Sabu Raijua, 2015-2022 <i>Percentage of Poor People in Sabu Raijua Regency, 2015-2022</i>	52
5.1	Luas Daerah menurut Kecamatan (%), 2022 <i>Area of Subdistrict (%), 2022</i>	136
5.2	Produksi Perkebunan Rakyat Menurut Jenis Tanaman di Kabupaten Sabu Raijua (ton), 2018–2022 Production of Estates by Type of Crops in Sabu Raiju Regency (ton), 2018–2022.....	137
6.1	Luas Daerah menurut Kecamatan (%), 2022 <i>Area of Subdistrict (%), 2022</i>	198

6.2	Jumlah Pelanggan Listrik Menurut Kecamatan di Kabupaten Sabu Raijua, 2022 <i>Number of Electricity Customers by Subdistrict in Sabu Raijua Regency, 2022</i>	199
7.1	Luas Daerah menurut Kecamatan (%), 2022 <i>Area of Subdistrict (%), 2022</i>	208
7.2	Jumlah Rumah Makan di Kabupaten Sabu Raijua, 2019-2022 <i>Number of Restaurants in Sabu Raijua Regency, 2019–2022</i>	209
8.1	Luas Daerah menurut Kecamatan (%), 2022 <i>Area of Subdistrict (%), 2022</i>	218
8.2	Panjang Jalan Menurut Kondisi Jalan di Kabupaten Sabu Raijua (km), 2022 <i>Length of Roads by Condition of Roads in Sabu Raijua Regency (km), 2022</i>	219
9.1	Luas Daerah menurut Kecamatan (%), 2022 <i>Area of Subdistrict (%), 2022</i>	240
9.2	Jumlah Koperasi Aktif Menurut Kecamatan di Kabupaten Sabu Raijua, 2019–2022 <i>Number of Active Cooperative by Subdistrict in Sabu Raijua Regency, 2019–2022</i>	241
10.1	Luas Daerah menurut Kecamatan (%), 2022 <i>Area of Subdistrict (%), 2022</i>	264
10.2	Rata-rata Pengeluaran per Kapita Sebulan Menurut Kelompok Komoditas di Kabupaten Sabu Raija (Rupiah), 2021 dan 2022 <i>Monthly Average Expenditure per Capita by Commodity Group in Sabu Raijua Regency (Rupiahs), 2021 and 2022</i>	265
11.1	Luas Daerah menurut Kecamatan (%), 2022 <i>Area of Subdistrict (%), 2022</i>	270
11.2	Jumlah Sarana Perdagangan Menurut Jenisnya di Kabupaten Sabu Raijua, 2019–2022 <i>Number of Trading Facilities by Type of Facility in Sabu Raijua Regency, 2019–2022</i>	271

	Halaman Page
12.1 Luas Daerah menurut Kecamatan (%), 2022 <i>Area of Subdistrict (%), 2022</i>	281
13.1 Luas Daerah menurut Kecamatan (%), 2022 <i>Area of Subdistrict (%), 2022</i>	294
13.2 Indeks Pembangunan Manusia Kabupaten Sabu Raijua dan Provinsi NTT, 2018-2022 <i>Human Development Index Sabu Raijua Regency and NTT Province, 2018- 2022</i>	295

<https://saburaijuakab.bps.go.id>

PENJELASAN UMUM/EXPLANATORY NOTES

Tanda-tanda, satuan-satuan, dan lain-lainnya yang digunakan dalam publikasi ini adalah sebagai berikut:

Symbols, measurement units, and acronyms which are used in this publication, are as follows:

1. TANDA-TANDA/SYMBOLS

Data tidak tersedia/Data not available	: ...
Tidak ada atau nol /Null or zero	: -
Data dapat diabaikan/Data negligible	: 0
Tanda decimal/Decimal point	: ,
Data tidak dapat ditampilkan/Not applicable	: NA
Angka estimasi/Estimated figures	: e
Angka diperbaiki/Revised figures	: r
Angka sementara/Preliminary figures	: x
Angka sangat sementara/Very preliminary figures	: xx
Angka sangat sangat sementara/Very very preliminary figures	: xxx

2. SATUAN/UNITS

barel/barrel	: 158,99 liter/litres = 1/6,2898 m ³
hektar (ha)/hectare (ha)	: 10 000 m ²
kilometer (km)/kilometres (km)	: 1 000 meter/meters (m)
knot/knot	: 1,8523 km/jam (km/hour)
kuintal/quintal	: 100 kg
KWh	: 1 000 Watt hour
MWh	: 1 000 KWh
liter (untuk beras)/litre (for rice)	: 0,80 kg
MMSCF	: 1/35,3 m ³
metrik ton (m.ton)/metric ton (m. ton)	: 0,98421 long ton = 1 000 kg
ons/ounce	: 28,31 gram/grams
ton	: 1 000 kg

Satuan lain: buah, dus, butir, helai/lembar, kaleng, batang, pulsa, ton kilometer (ton-km), jam, menit, persen (%).

Other units: unit, pack, pieces, sheet, tin, pulse, ton-kilometres(ton-km), hour, minute, percent (%).

Perbedaan angka di belakang koma disebabkan oleh pembulatan angka.

The difference in decimal numbers is caused by rounding.

DAFTAR SINGKATAN/ LIST OF ABBREVIATIONS

SI	: Stasiun Iklim
SIMPK	: Stasiun Meteorologi Pertanian Khusus
t.t	: Tempat tidur
BCG	: Bacillus Calmette Guerin
DPT	: Difteri, Pertusis, Tetanus
TT	: Tetanus Toxoid
IOT	: Industri Obat Tradisional/ <i>Traditional Medicine Industry</i>
IKOT	: Industri Kecil Obat Tradisional/ <i>Traditional Medicine Small</i>
Alkes	: Alat kesehatan/ <i>Health Kits</i>
PKRT	: Perbekalan Kesehatan Rumah tangga/ <i>Household Health Logistics</i>
Kompl	: Komplemen/ <i>Complement</i>
IRTP	: Industri Pangan Produksi Rumah Tangga/ <i>Foods Home Industry</i>
PBF	: Pedagang Besar Farmasi/ <i>Pharmacy Whole-seller</i>
GFK	: Gudang Farmasi Kab/Kota/Regency/ <i>Municipality Pharmacy Warehouse</i>
RB	: Rumah Bersalin/ <i>Delivery House</i>
Pustu	: Puskesmas pembantu/ <i>Auxiliary Public Health Center</i>
BP	: Balai Pengobatan/ <i>Polyclinic</i>
TPS	: Tempat Pembuangan Sementara / <i>landfill</i>
Jamkesmas	: Jaminan kesehatan masyarakat miskin/ <i>Poor public health insurance</i>
PJKMU	: Program Jaminan Kesehatan Masyarakat Umum
SIUP	: Surat Ijin Usaha Perdagangan/ <i>Trading Permission Letter</i>
TDP	: Tanda Daftar Perusahaan/ <i>Company Registration Identity</i>
API	: Angka Pengenal Importir/ <i>Importer's Identity Number</i>

Statistik Kunci, 2020–2022

Key Statistics, 2020–2022

Rincian/Description	Satuan/Unit	2020	2021	2022
(1)	(2)	(3)	(4)	(5)
SOSIAL/SOCIAL				
Penduduk ¹ / <i>Population</i> ¹	ribu/ <i>thousand</i>	89,327	90,837	92,792
Laju Pertumbuhan Penduduk ¹ / <i>Population Growth</i> ¹	%	2,04	2,26	1,92
Tingkat Partisipasi Angkatan Kerja -TPAK ² <i>Labour Force Participation Rate-LFPR</i> ²	%	75,11	68,82	76,71
Tingkat Pengangguran Terbuka-TPT ² <i>Unemployment Rate-UR</i> ²	%	3,08	1,25	3,29
Penduduk Miskin ³ / <i>Poor People</i> ⁴	ribu/ <i>thousand</i>	30,14	30,60	30,00
Persentase Penduduk Miskin ⁴ <i>Percentage of Poor People</i> ⁴	%	30,18	30,13	28,73
Indeks Pembangunan Manusia-IPM ⁵ <i>Human Development Index</i> ⁵	–	30,18	30,13	28,73
EKONOMI/ECONOMIC				
Produk Domestik Bruto (PDB) Harga Berlaku ⁶ Menurut Lapangan Usaha <i>Gross Domestic Bruto (GDP) at Current Price⁶ by Industry</i>	milliar rupiah <i>billion rupiahs</i>	1 414,52	1 448,63	1 543,49
Laju Pertumbuhan Ekonomi ⁸ / <i>Economic Growth</i> ⁷	%	-1,11	1,49	3,02

- Catatan/Notes: ¹ Data Penduduk 2021–2022 merupakan hasil Proyeksi Interim Sensus Penduduk 2020 (pertengahan tahun/juni)/ *Data in 2021–2022 are the result of Indonesia population projection 2020 (mid year/june)*
- ² Kondisi Agustus/*Condition at August*
- ³ Menggunakan penimbang hasil proyeksi penduduk tahun 2010–2035/*Weighted by the 2010–2035 population projection*
- ⁴ Kondisi Maret/*Condition at March*
- ⁵ Sejak tahun 2010, IPM dihitung dengan metode baru. Komponen IPM metode baru adalah angka harapan hidup saat lahir, harapan lama sekolah, rata-rata lama sekolah, dan pengeluaran per kapita/*Since 2010, HDI was calculated using new method. New HDI component are life expectancy at birth, expected years of schooling, means years of schooling, and expenditure per capita*
- ⁶ Mulai tahun 2010 mengadopsi System of National Account 2008 (SNA 2008)/*Since 2010 is in line with System of National Account 2008 (SNA 2008)*
- ⁷ Sebelum 2011 menggunakan tahun dasar 2000 (2000=100), mulai 2011 menggunakan tahun dasar 2010 (2010=100)/*Before 2011 using 2000 base year (2000=100), since 2011 using 2010 base year (2010=100)*
- ⁸ Mulai 2010 proyeksi penduduk berdasarkan hasil SP2010/*Since 2010 population projection based on SP2010*
- ⁹ IHK 82 kota (2012 = 100)/*CPI 82 cities (2012 = 100)*
- ¹⁰ Mulai 2010: menggunakan SBI 9 bulan/*Since 2010: using SBI 9 month*

1

Geografi dan Iklim *Geography and Climate*

Luas Daerah
Kabupaten Sabu Raijua
459,58 Km²

Lama Penyinaran Matahari
Tertinggi di bulan

September

Sebesar **95** persen

Jumlah Pulau

5 Pulau

Curah Hujan tertinggi
pada tahun 2022 adalah **447,5** mm
yang terjadi pada bulan **Februari**



PENJELASAN TEKNIS

1. Kabupaten Sabu Raijua terletak antara 10025'7,12"-10049'45,83" Lintang Selatan dan antara 121016'10,78 - 12200'30,26" Bujur Timur.
2. Adapun batas-batas kabupaten ini adalah sebagai berikut: sebelah Utara, Timur dan Barat dengan Laut Sabu dan Selatan dengan Samudera Hindia.
3. Rata-rata ketinggian wilayah-wilayah di Kabupaten Sabu Raijua berada pada adalah 0-100 meter di atas permukaan laut. Disamping itu, pada umumnya permukaan tanahnya berbukit-bukit dengan rata-rata kemiringan 450 dengan rincian sebagai berikut:

00 - 100	=	15 %
100 - 500	=	55 %
500 - 1000	=	30 %
4. Jenis tanah yang dominan di wilayah Kabupaten Sabu Raijua adalah Alluvial, Grumosol, Litosol, dan Mediteran dengan tekstur tanah halus sampai kasar. Selain itu, terdapat juga gunung-gunung kapur yang terbentang di sepanjang kawasan kabupaten ini.
5. Sebagian besar flora di Kabupaten Sabu Raijua terdiri dari padang rumput yang luas, pohon lontar, pohon pinus, gewang dan hutan

TECHNICAL NOTES

1. *Sabu Raijua Regency is located between 10025'7,12"-10049'45,83" South Latitude and between 121016'10,78 - 12200'30,26" East Longitude.*
2. *Land boundaries of this regency are Sabu Sea to the North, East and West and Indian Ocean to the South.*
3. *Most of areas in Sabu Raijua Regency are located on 0-100 meters above the sea level. Besides, land surface, in general, are mountainous with slope of 450 on average and the details of the slopes are as follows:*

00 - 100	=	15 %
100 - 500	=	55 %
500 - 1000	=	30 %
4. *Major types of land in Sabu Raijua Regency are Alluvial, Grumosol, Litosol, and Mediteran with structures are varies from soft to rough. Besides, there are also lime mountains along the areas of this regency.*
5. *Typical plants in Sabu Raijua Regency are savannah, palmyra tree, pine tree, 'gewang' and mangrove forest. Whereas, typical*

mangrove. Sementara faunanya terdiri atas hewan-hewan menyusui besar seperti kerbau, sapi, kuda; hewan menyusui kecil seperti kambing, babi dan domba, dan unggas yang terdiri atas ayam dan bebek.

animals are large mammals such as buffalo, cow and horse; small mammals such as goat, pig and sheep; and fowls such as chicken and duck.

6. Data iklim mencakup data tentang temperatur (suhu) dan tekanan udara, kondisi angin (kelembaban, arah dan kecepatan), penyinaran matahari dan intensitas hujan di Kabupaten Sabu Raijua.

6. *Data of climate covers air temperature and pressure, wind condition (humidity, direction and velocity), sunshine and rain intensity.*

7. Secara umum, kecamatan ini mengalami musim kemarau yang panjang dan curah hujan yang rendah.


7. *In general, this regency experiences long dry season and low precipitation.*

8. Data diperoleh dari Stasiun Meteorologi Klas III Sabu Raijua dan tersedia dalam bentuk data bulanan.

8. *Data are collected from Class III Meteorological Station of Sabu Raijua and available as monthly data.*

<https://saburajjuakab.bps.go.id>

Gambar 1.1 **Luas Daerah menurut Kecamatan (%), 2022**
Figures 1.1 **Area of Subdistrict (%), 2022**



Sumber/Source : Berdasarkan Peraturan Menteri Dalam Negeri No. 66 Tahun 2011 tanggal 28 Desember 2011
Based on Minister Of Home Affairs Regulation No 66/2011, December 28,2011

Gambar 1.2
Figures

Rata-rata Suhu Udara Menurut Bulan di Kabupaten Sabu Raijua (°C), 2022
Average Temperature By Months in Sabu Raijua Regency (°C), 2022



Catatan/Note: ...

Sumber/Source: Stasiun Meteorologi Tardamu, Kabupaten Sabu Raijua/Tardamu Class III Meteorological Station of Sabu Raijua

1.1 KEADAAN GEOGRAFI GEOGRAPHY CONDITION

Tabel 1.1.1 Luas Daerah dan Jumlah Pulau Menurut Kecamatan di Kabupaten Sabu Raijua, 2022
Total Area and Number of Islands by Subdistrict in Sabu Raijua Regency, 2022

Kecamatan Subdistrict	Ibukota Kecamatan Capital of Subdistrict	Luas ¹ Total Area ¹ (km ² /sq.km)
(1)	(2)	(3)
01. Raijua	Ledeunu	38,16
02. Hawu Mehara	Tana Jawa	62,81
03. Sabu Liae	Eilogo	57,62
04. Sabu Barat	Seba	185,16
05. Sabu Tengah	Eimadake	78,62
06. Sabu Timur	Bolou	37,21
Kabupaten Sabu Raijua Sabu Raijua Regency	Menia	459,58

Lanjutan tabel/*Continued Table 1.1.1*

Kecamatan Subdistrict	Persentase terhadap Luas Kabupaten Percentage to Regency Area	Jumlah Pulau ¹ Number of Islands¹
(1)	(4)	(5)
01. Raijua	8,30	...
02. Hawu Mehara	13,67	...
03. Sabu Liae	12,54	...
04. Sabu Barat	40,29	...
05. Sabu Tengah	17,11	...
06. Sabu Timur	8,10	...
Kabupaten Sabu Raijua Sabu Raijua Regency	100,00	5

Catatan/Note: ¹ Berdasarkan Peraturan Menteri Dalam Negeri Nomor 137 Tahun 2017 tanggal 29 Desember 2017/*Based on Minister of Home Affairs Regulation Number 137/2017, December 29, 2017*

² Berdasarkan informasi Kementerian Dalam Negeri Tahun 2018/*Based on information from Ministry of Home Affairs, 2018*

Sumber/Source: Kementerian Dalam Negeri/*Ministry of Home Affairs*

Tabel 1.1.2 **Tinggi Wilayah dan Jarak ke Ibukota Kabupaten Menurut Kecamatan di Kabupaten Sabu Raijua, 2022**
Altitude and Distance to the Capital of Regency by Subdistrict in Sabu Raijua Regency, 2022

Kecamatan <i>Subdistrict</i>	Tinggi Wilayah (mdpl) <i>Altitude (m a.s.l)</i>	Jarak ke Ibukota Kabupaten <i>Distance to the Capital of Regency</i>
(1)	(2)	(3)
01. Raijua
02. Hawu Mehara
03. Sabu Liae
04. Sabu Barat
05. Sabu Tengah
06. Sabu Timur
Kabupaten Sabu Raijua <i>Sabu Raijua Regency</i>	56 658	195

Catatan/Note: ¹ Berdasarkan Peraturan Menteri Dalam Negeri Nomor 137 Tahun 2017 tanggal 29 Desember 2017/*Based on Minister of Home Affairs Regulation Number 137/2017, December 29, 2017*

² Berdasarkan informasi Kementerian Dalam Negeri Tahun 2018/*Based on information from Ministry of Home Affairs, 2018*

Sumber/Source: Peta RBI Skala 1:25.000 Tahun 2000, Digital Elevation Model Nasional (DEMNAS) BIG

1.2 KEADAAN IKLIM CLIMATE CONDITION

Tabel 1.2.1 Pengamatan Unsur Iklim Menurut Bulan di Stasiun Meteorologi Tardamu, 2022
Table 1.2.1 Observation of Climate Elements By Months at Tardamu Meteorology Station, 2022

Bulan Month	Suhu/Temperature (°C)			Kelembaban/Humidity (%)		
	Minimum	Rata-rata Average	Maksimum Maximum	Minimum	Rata-rata Average	Maksimum Maximum
(1)	(2)	(3)	(4)	(5)	(6)	(7)
Januari/January	23,80	28,42	33,40	66,00	83,05	99,00
Februari/February	22,20	27,90	32,90	60,00	86,04	100,00
Maret/March	23,80	28,38	34,00	61,00	86,00	99,00
April/April	22,80	28,49	34,20	53,00	81,48	98,00
Mei/May	22,30	28,97	34,20	46,00	75,91	97,00
Juni/June	24,00	28,32	33,60	47,00	72,84	98,00
Juli/July	17,80	26,46	32,00	38,00	68,59	92,00
Agustus/August	18,40	27,25	32,80	38,00	70,11	98,00
September/September	21,90	27,98	33,70	31,00	76,22	97,00
Oktober/October	23,40	28,77	34,20	48,00	78,56	98,00
November/November	23,40	28,17	34,00	52,00	83,60	100,00
Desember/December	23,60	28,44	33,40	47,00	81,19	98,00

Lanjutan Tabel/Continued Table 1.2.1

Bulan Month	Kecepatan Angin (m/det) Wind Velocity (m/sec)			Tekanan Udara Atmospheric Pressure (mbar)		
	Minimum	Rata-rata Average	Maksimum Maximum	Minimum	Rata-rata Average	Maksimum Maximum
(1)	(8)	(9)	(10)	(11)	(12)	(13)
Januari/January	CALM	5,66	19,00	1 002,50	1 007,63	1 012,10
Februari/February	CALM	4,66	20,00	1 003,90	1 007,60	1 010,80
Maret/March	CALM	3,40	13,00	1 003,90	1 008,17	1 011,60
April/April	CALM	3,56	13,00	1 005,50	1 009,10	1 012,00
Mei/May	CALM	5,35	20,00	1 006,10	1 009,96	1 013,80
Juni/June	CALM	6,74	19,00	1 007,70	1 010,76	1 014,40
Juli/July	CALM	6,85	18,00	1 008,00	1 011,78	1 014,50
Agustus/August	CALM	6,41	20,00	1 008,10	1 011,66	1 015,70
September/September	CALM	4,36	23,00	1 006,80	1 011,37	1 016,10
Oktober/October	CALM	3,99	15,00	1 005,50	1 009,63	1 013,40
November/November	CALM	2,84	14,00	1 004,80	1 009,01	1 013,10
Desember/December	CALM	4,76	26,00	1 001,10	1 006,88	1 010,20

Lanjutan Tabel/Continued Table 1.2.1

Bulan Month	Jumlah Curah Hujan Number of Precipitation (mm)	Jumlah Hari Hujan (hari) Number of Rainy Days (day)	Penyinaran Matahari Duration of Sunshine (%)
(1)	(14)	(15)	(16)
Januari/January	237,1	24	52
Februari/February	447,5	22	53
Maret/March	79,8	18	76
April/April	11,8	7	76
Mei/May	TTU	2	93
Juni/June	44,2	13	73
Juli/July	2,2	6	89
Agustus/August	-	-	89
September/September	5,3	2	95
Oktober/October	114,9	12	74
November/November	353,7	20	57
Desember/December	255,5	19	68

Catatan/Note: *Calm* adalah kecepatan angin mendekati nol/*Calm is wind velocity close to zero*

TTU adalah Tidak Terukur, Curah Hujan kurang dari 0,1 mm/*Immeasurable, Number of Precipitation is less than 0,1 mm*

Sumber/Source: Stasiun Meterologi Tardamu, Kabupaten Sabu Raijua/*Tardamu Class III Meteorological Station of Sabu Raijua*

2

Pemerintahan Government

Kabupaten Sabu Raijua
Terdiri **6** Kecamatan
63 Desa/Kelurahan

Sebanyak **56,38** persen PNS
berjenis kelamin **Perempuan**

Sebanyak **99,69** persen PNS
Berpendidikan **SMA ke atas**



Kabupaten Sabu Raijua Memiliki
1.967 Pegawai Negeri Sipil (PNS)
di Tahun 2022

PENJELASAN TEKNIS


1. Sabu Raijua merupakan kabupaten pemekaran dari Kabupaten Kupang dan dibentuk berdasarkan UU No. 52 Tahun 2008. Hingga tahun 2020, kabupaten ini terdiri dari 6 kecamatan, 58 desa dan 5 kelurahan. Kecamatan Sabu Barat merupakan pusat pemerintahan dan Menia merupakan ibukota kecamatan sekaligus sebagai ibukota kabupaten.
2. Kelurahan adalah wilayah administrasi setingkat desa yang dikepalai oleh seorang Lurah
3. Pamong Praja adalah perangkat Pemerintah Daerah dalam memelihara ketentraman dan ketertiban umum serta menegakkan Peraturan Daerah. Organisasi dan tata kerja Satuan Polisi Pamong Praja ditetapkan dengan Peraturan Daerah.

TECHNICAL NOTES

1. *Sabu Raijua is a division regency from Kupang Regency and established based on Law No. 52/2008. By the 2020, this regency consisted of 6 districts, 58 villages and 5 'kelurahan'. Sabu Barat District is the central of government activities and Menia is the capital city of both districts and regency.*
2. *'Kelurahan' is an administration region that is similar to village but administered by a 'Lurah' other than head of village.*
3. *Pamong Praja is regional government's apparatus whose tasks are to maintain public security and orderliness and Regional Regulation enforcement. Organization and work management of Police Officer Unit of Pamong Praja is established in Regional Regulation.*

Gambar 2.1
Figures

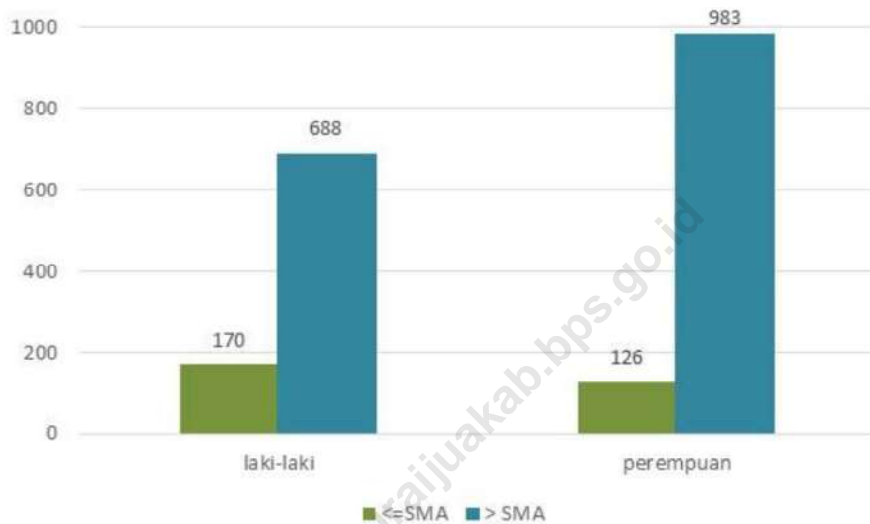
Luas Daerah menurut Kecamatan (%), 2022
Area of Subdistrict (%), 2022



Sumber/Source : Berdasarkan Peraturan Menteri Dalam Negeri No. 66 Tahun 2011 tanggal 28 Desember 2011
Based on Minister Of Home Affairs Regulation No 66/2011, December 28,2011

Gambar 2.2
Figures

Jumlah Pegawai Negeri Sipil Menurut Tingkat Pendidikan dan Jenis Kelamin di Kabupaten Sabu Raijua, 2022
Number of Civil Servants by Educational Level and Sex in Sabu Raijua Regency, 2022



Catatan/Note: ...

Sumber/Source : Badan Kepegawaian, Pendidikan dan Pelatihan Kabupaten Sabu Raijua/ *Regional Staffing, Education and Training Services of Sabu Raijua Regency*

2.1 WILAYAH ADMINISTRATIF ADMINISTRATIVE AREA

Tabel 2.1.1 **Jumlah Desa¹/Kelurahan Menurut Kecamatan di Kabupaten Sabu Raijua, 2018–2022**
Table 2.1.1 **Number of Villages¹/Kelurahan by Subdistrict in Sabu Raijua Regency, 2018–2022**

Kecamatan Subdistrict	2018	2019	2020	2021	2022
(1)	(2)	(3)	(4)	(5)	(6)
01. Raijua	5	5	5	5	5
02. Hawu Mehara	10	10	10	10	10
03. Sabu Liae	12	12	12	12	12
04. Sabu Barat	18	18	18	18	18
05. Sabu Tengah	8	8	8	8	8
06. Sabu Timur	10	10	10	10	10
Kabupaten Sabu Raijua Sabu Raijua Regency	63	63	63	63	63

Catatan/Note: ¹ Termasuk kelurahan dan Unit Permukiman Transmigrasi (UPT)/Include Transmigration Settlement Unit

Sumber/Source: Dinas Pemberdayaan Masyarakat dan Desa Kabupaten Sabu Raijua/Community Empowerment and Rural Government Services of Sabu Raijua Regency

2.2 DEWAN PERWAKILAN RAKYAT DAERAH REGIONAL HOUSE OF REPRESENTATIVE

Tabel 2.2.1 **Jumlah Anggota Dewan Perwakilan Rakyat Daerah Menurut Partai Politik dan Jenis Kelamin di Kabupaten Sabu Raijua, 2022**
Table 2.2.1 **Number of Regional House of Representatives's Members by Political Parties and Sex in Sabu Raijua Regency, 2022**

	Partai Politik <i>Political Parties</i>	Laki-laki <i>Male</i>	Perempuan <i>Female</i>	Jumlah <i>Total</i>
	(1)	(2)	(3)	(4)
1.	Partai Golongan Karya	3	-	3
2.	PDI Perjuangan	5	-	5
3.	Partai Demokrat	3	-	3
4.	Partai Hanura	2	-	2
5.	Partai Nasional Demokrat	1	2	3
6.	Partai Amanat Nasional	-	-	-
7.	Partai Gerindra	1	-	1
8.	PKB	2	-	2
9.	Partai Bulan Bintang	-	-	-
10.	Perindo	1	-	1
11.	PPI	-	-	-
12.	PSI	-	-	-
	Kabupaten Sabu Raijua Sabu Raijua Regency	18	2	20

Catatan/Note: ...

Sumber/Source: Sekretariat DPRD Kabupaten Sabu Raijua/ *Secretariat of Sabu Raijua Regency Parliament*

2.3 SUMBER DAYA MANUSIA HUMAN RESOURCES

Tabel 2.3.1 **Jumlah Pegawai Negeri Sipil Menurut Jabatan dan Jenis Kelamin di Kabupaten Sabu Raijua, Desember 2021 dan Desember 2022**
Number of Civil Servants by Occupation and Sex in Sabu Raijua Regency, Desember 2021 dan Desember 2022

Jabatan <i>Occupation</i>	2021		Jumlah <i>Total</i>
	Laki-laki <i>Male</i>	Perempuan <i>Female</i>	
(1)	(2)	(3)	(4)
Jabatan Pimpinan Tinggi Utama <i>Senior Executives</i>
Jabatan Pimpinan Tinggi Madya <i>Middle Executives</i>
Jabatan Pimpinan Tinggi Pratama <i>Junior Executives</i>
Administrator/ <i>Administrator</i>
Pengawas/ <i>Supervisor</i>
Eselon V/ <i>5th Echelon</i>
Jabatan Fungsional Dosen <i>Certain Functional Position for Lecture</i>
Jabatan Fungsional Guru <i>Certain Functional Position for Teacher</i>
Jabatan Fungsional Medis <i>Certain Functional Position for Medical Field</i>
Jabatan Fungsional Teknis <i>Certain Functional Position for Technical Field</i>
Jabatan Fungsional Umum/Pelaksana <i>General Function Position</i>
Jumlah/Total	833	1 037	1 870

Lanjutan Tabel/Continued Table 2.3.1

Jabatan <i>Occupation</i>	2022		Jumlah <i>Total</i>
	Laki-laki <i>Male</i>	Perempuan <i>Female</i>	
(1)	(2)	(3)	(4)
Jabatan Pimpinan Tinggi Utama <i>Senior Executives</i>	-	-	-
Jabatan Pimpinan Tinggi Madya <i>Middle Executives</i>	-	-	-
Jabatan Pimpinan Tinggi Pratama <i>Junior Executives</i>	17	4	21
Administrator/ <i>Administrator</i>	67	32	99
Pengawas/ <i>Supervisor</i>	44	36	80
Eselon VI/5 th Echelon	-	-	-
Jabatan Fungsional Dosen <i>Certain Functional Position for Lecture</i>	-	-	-
Jabatan Fungsional Guru <i>Certain Functional Position for Teacher</i>	204	361	565
Jabatan Fungsional Medis <i>Certain Functional Position for Medical Field</i>	44	162	206
Jabatan Fungsional Teknis <i>Certain Functional Position for Technical Field</i>	63	53	116
Jabatan Fungsional Umum/Pelaksana <i>General Function Position</i>	419	461	880
Jumlah/Total	858	1 109	1 967

Catatan/Note: ...

Sumber/Source: Badan Kepegawaian Daerah, Pendidikan dan Pelatihan Kabupaten Sabu Raijua/*Regional Staffing, Education and Training Services of Sabu Raijua Regency*

Table 2.3.2

Jumlah Pegawai Negeri Sipil Menurut Tingkat Pendidikan dan Jenis Kelamin di Kabupaten Sabu Raijua, Desember 2021 dan Desember 2022

Number of Civil Servants by Educational Level and Sex in Sabu Raijua Regency, December 2021 and December 2022

Tingkat Pendidikan <i>Educational Level</i>	2021		
	Laki-laki <i>Male</i>	Perempuan <i>Female</i>	Jumlah <i>Total</i>
(1)	(2)	(3)	(4)
Sekolah Dasar (SD) <i>Primary School</i>	1	-	1
Sekolah Menengah Pertama (SMP) <i>Junior High School</i>	4	1	5
Sekolah Menengah Atas (SMA) <i>Senior High School</i>	176	131	307
Diploma I/Akta I <i>Diploma I/Akta I</i>
Diploma II/Akta II <i>Diploma II/Akta II</i>
Diploma III/Akta III <i>Diploma III/Akta III</i>
Diploma IV/Akta IV <i>Diploma IV/Akta IV</i>
S1/Sarjana <i>Under Graduate/Bachelor</i>
S2/Pasca Sarjana <i>Graduate</i>
S3/Doctor/Ph.D <i>Post Graduate</i>
Jumlah/Total	833	1 037	1 870

Lanjutan Tabel/*Continued Table 2.3.2*

Tingkat Pendidikan <i>Educational Level</i>	2022		
	Laki-laki <i>Male</i>	Perempuan <i>Female</i>	Jumlah <i>Total</i>
(1)	(2)	(3)	(4)
Sekolah Dasar (SD) <i>Primary School</i>	1	-	1
Sekolah Menengah Pertama (SMP) <i>Junior High School</i>	4	1	5
Sekolah Menengah Atas (SMA) <i>Senior High School</i>	165	125	290
Diploma I/Akta I <i>Diploma I/Akta I</i>	-	7	7
Diploma II/Akta II <i>Diploma II/Akta II</i>	27	33	60
Diploma III/Akta III <i>Diploma III/Akta III</i>	98	215	313
Diploma IV/Akta IV <i>Diploma IV/Akta IV</i>	16	6	22
S1/Sarjana <i>Under Graduate/Bachelor</i>	530	721	1 251
S2/Pasca Sarjana <i>Graduate</i>	17	1	18
S3/Doctor/Ph.D <i>Post Graduate</i>	-	-	-
Jumlah/Total	858	1 109	1 967

Catatan/Note: ...

Sumber/Source: Badan Kepegawaian Daerah, Pendidikan dan Pelatihan Kabupaten Sabu Raijua/ *Regional Staffing, Education and Training Services of Sabu Raijua Regency*

Table 2.3.3

**Jumlah Pegawai Negeri Sipil Menurut Tingkat
Kepangkatan dan Jenis Kelamin di Kabupaten Sabu Raiju,
Desember 2021 dan Desember 2022**
*Number of Civil Servants by Hierarchy and Sex in Sabu
Raijua Regency, December 2021 and December 2022*

Pangkat/Golongan/Ruang <i>Hierarchy</i>	2021		
	Laki-laki <i>Male</i>	Perempuan <i>Female</i>	Jumlah <i>Total</i>
(1)	(2)	(3)	(4)
Golongan I/Range I	2	2	4
1. I/A (Juru Muda/ <i>Junior Clerk</i>)	-	-	-
2. I/B (Juru Muda Tingkat I/ <i>First Class Junior Clerk</i>)	-	-	-
3. I/C (Juru/ <i>Clerk</i>)	1	-	1
4. I/D (Juru Tingkat I/ <i>First Class Clerk</i>)	1	2	3
Golongan II/Range II	171	207	378
5. II/A (Pengatur Muda/ <i>Junior Supervisor</i>)	4	2	6
6. II/B (Pengatur Muda Tingkat I/ <i>First Class Junior Supervisor</i>)	42	49	91
7. II/C (Pengatur/ <i>Supervisor</i>)	76	105	181
8. II/D (Pengatur Tingkat I/ <i>First Class Supervisor</i>)	49	51	100
Golongan III/Range III	563	775	1 338
9. III/A (Penata Muda/ <i>Junior Superintendent</i>)	236	317	553
10. III/B (Penata Muda Tingkat I/ <i>First Class Junior Superintendent</i>)	112	195	307
11. III/C (Penata/ <i>Superintendent</i>)	128	171	299
12. III/D (Penata Tingkat I/ <i>First Class Superintendent</i>)	87	92	179
Golongan IV/Range IV	94	47	141
13. IV/A (Pembina/ <i>Administrator</i>)	48	32	80
14. IV/B (Pembina Tingkat I/ <i>First Class Administrator</i>)	36	12	48
15. IV/C (Pembina Utama Muda/ <i>Junior Administrator</i>)	9	3	12
16. IV/D (Pembina Utama Madya/ <i>Middle Administrator</i>)	1	-	1
17. IV/E (Pembina Utama/ <i>Senior Administrator</i>)	-	-	-
Golongan IX	3	6	9
Jumlah/Total	833	1 037	1 870

Lanjutan Tabel/*Continued Table 2.3.3*

Pangkat/Golongan/Ruang <i>Hierarchy</i>	2022		
	Laki-laki <i>Male</i>	Perempuan <i>Female</i>	Jumlah <i>Total</i>
(1)	(2)	(3)	(4)
Golongan I/Range I	2	2	4
1. I/A (Juru Muda/ <i>Junior Clerk</i>)	-	-	-
2. I/B (Juru Muda Tingkat I/ <i>First Class Junior Clerk</i>)	-	-	-
3. I/C (Juru/ <i>Clerk</i>)	-	-	-
4. I/D (Juru Tingkat I/ <i>First Class Clerk</i>)	2	2	4
Golongan II/Range II	171	214	385
5. II/A (Pengatur Muda/ <i>Junior Supervisor</i>)	1	2	3
6. II/B (Pengatur Muda Tingkat I/ <i>First Class Junior Supervisor</i>)	21	21	42
7. II/C (Pengatur/ <i>Supervisor</i>)	97	137	234
8. II/D (Pengatur Tingkat I/ <i>First Class Supervisor</i>)	52	54	106
Golongan III/Range III	572	799	1371
9. III/A (Penata Muda/ <i>Junior Superintendent</i>)	235	268	503
10. III/B (Penata Muda Tingkat I/ <i>First Class Junior Superintendent</i>)	109	213	322
11. III/C (Penata/ <i>Superintendent</i>)	118	177	295
12. III/D (Penata Tingkat I/ <i>First Class Superintendent</i>)	110	141	251
Golongan IV/Range IV	87	41	128
13. IV/A (Pembina/ <i>Administrator</i>)	45	28	73
14. IV/B (Pembina Tingkat I/ <i>First Class Administrator</i>)	29	10	39
15. IV/C (Pembina Utama Muda/ <i>Junior Administrator</i>)	12	3	15
16. IV/D (Pembina Utama Madya/ <i>Middle Administrator</i>)	1	-	1
17. IV/E (Pembina Utama/ <i>Senior Administrator</i>)	-	-	-
Golongan IX	26	53	79
Jumlah/Total	858	1 109	1 967

Catatan/Note: ...

Sumber/Source: Badan Kepegawaian Daerah, Pendidikan dan Pelatihan Kabupaten Sabu Raijua/ *Regional Staffing, Education and Training Services of Sabu Raijua Regency*

2.4 KEUANGAN PEMERINTAH GOVERNMENT FINANCE

Tabel 2.4.1 Realisasi Pendapatan Pemerintah Kabupaten Sabu Raijua Menurut Jenis Pendapatan (rupiah), 2018-2021
Actual Sabu Raijua Regency Government Revenues by Kind of Revenues (rupiahs), 2018-2021

Jenis Pendapatan/Kind of Revenues	2018	2019
(1)	(2)	(3)
1. Pendapatan Asli Daerah (PAD)/Regional Revenue	31 139 294 535,86	31 912 675 458,10
1.1 Pajak Daerah/Regional Tax	4 073 362 601,00	4 039 999 845,00
1.2 Retribusi Daerah/Regional Retribution	737 475 070,00	568 224 698,00
1.3 Hasil Perusahaan Milik Daerah dan Pengelolaan Kekayaan Daerah yang Dipisahkan Regional-Owned Company Revenue and Separated Management of Regional Wealth	3 906 974 962,00	3 668 468 178,00
1.4 Lain-lain PAD yang Sah/Other Regional Revenue	22 421 481 902,86	23 635 982 737,10
2. Dana Perimbangan/Balance Funds	443 920 629 300,00	476 952 268 330,00
2.1 Bagi Hasil Pajak/Tax Sharing Revenue	6 356 039 810,00	6 205 241 758,00
2.2 Bagi Hasil Bukan Pajak/Sumber Daya Alam Non-Tax Sharing Revenue/Natural Resources	-	-
2.3 Dana Alokasi Umum/General Allocation Fund	346 220 236 000,00	364 485 840 000,00
2.4 Dana Alokasi Khusus/Special Allocation Fund	91 344 353 490,00	106 261 186 572,00
3. Lain-lain Pendapatan yang Sah/Other Revenue	87 859 206 073,00	117 513 225 683,00
3.1 Pendapatan Hibah/Grant	-	18 572 600 000,00
3.2 Dana Darurat/Emergency Fund	-	-
3.3 Dana Bagi Hasil Pajak dari Provinsi dan Pemerintah Daerah Lainnya/Tax Sharing Revenue from Provincial and Other Regional Governments	11 341 466 073,00	13 746 958 683,00
3.4 Dana Penyesuaian dan Otonomi Daerah Regional Adjustment and Autonomy Fund	63 498 620 000,00	85 193 667 000,00
3.5 Bantuan Keuangan dari Provinsi atau Pemerintah Daerah Lainnya/Financial Assistance from Provincial or Other Regional Governments	13 019 120 000,00	-
3.6 Lainnya/Others	-	-
Jumlah/Total	562 919 129 908,86	626 378 169 471,00

Lanjutan Tabel/*Continued Table 2.4.1*

Jenis Pendapatan/ <i>Kind of Revenues</i>	2020	2021
(1)	(4)	(5)
1. Pendapatan Asli Daerah (PAD)/<i>Regional Revenue</i>	36 433 624 244,95	28 339 245 445,35
1.1 Pajak Daerah/ <i>Regional Tax</i>	4 032 702 076,00	4 543 581 620,00
1.2 Retribusi Daerah/ <i>Regional Retribution</i>	349 622 400,00	5 189 605 100,00
1.3 Hasil Perusahaan Milik Daerah dan Pengelolaan Kekayaan Daerah yang Dipisahkan <i>Regional-Owned Company Revenue and Separated Management of Regional Wealth</i>	3 352 436 768,15	3 471 789 164,00
1.4 Lain-lain PAD yang Sah/ <i>Other Regional Revenue</i>	28 698 863 000,80	15 134 269 561,35
2. Dana Perimbangan/<i>Balance Funds</i>	479 064 608 440,00	441 274 176 772,00
2.1 Bagi Hasil Pajak/ <i>Tax Sharing Revenue</i>	5 210 760 426,00	11 333 430 516,00
2.2 Bagi Hasil Bukan Pajak/Sumber Daya Alam <i>Non-Tax Sharing Revenue/Natural Resources</i>	892 183 658,00	-
2.3 Dana Alokasi Umum/ <i>General Allocation Fund</i>	339 973 471 000,00	336 885 937 000,00
2.4 Dana Alokasi Khusus/ <i>Special Allocation Fund</i>	132 988 193 356,00	93 054 809 256,00
3. Lain-lain Pendapatan yang Sah/<i>Other Revenue</i>	116 067 802 406,01	29 754 189 670,00
3.1 Pendapatan Hibah/ <i>Grant</i>	16 125 110 000,00	18 631 284 000,00
3.2 Dana Darurat/ <i>Emergency Fund</i>	-	-
3.3 Dana Bagi Hasil Pajak dari Provinsi dan Pemerintah Daerah Lainnya/ <i>Tax Sharing Revenue from Provincial and Other Regional Governments</i>	12 423 491 410,00	11 029 275 670,00
3.4 Dana Penyesuaian dan Otonomi Daerah <i>Regional Adjustment and Autonomy Fund</i>	84 566 347 000,00	84 560 860 770,00
3.5 Bantuan Keuangan dari Provinsi atau Pemerintah Daerah Lainnya/ <i>Financial Assistance from Provincial or Other Regional Governments</i>	-	-
3.6 Lainnya/ <i>Others</i>	-	-
Jumlah/<i>Total</i>	631 566 035 090,96	583 834 842 657,35

Catatan/Note: ...

Sumber/Source : Badan Keuangan Daerah Kabupaten Sabu Raijua/ *Regional Financial Board of Sabu Raijua Regency*

Tabel
Table 2.4.2

**Realisasi Belanja Pemerintah Kabupaten Sabu Raijua
Menurut Jenis Belanja (rupiah), 2018-2021
Actual Sabu Raijua Government Expenditures by Kind of
Expenditures (rupiahs), 2018-2021**

Jenis Pendapatan Kind of Revenues	2018	2019
(1)	(2)	(3)
1. Belanja Tidak Langsung/Indirect Expenditures	236 553 528 026	300 667 848 781
1.1 Belanja Pegawai/Personnel Expenditures	130 103 298 347	153 546 674 281
1.2 Belanja Bunga/Interest Expenditures	-	-
1.3 Belanja Subsidi/Subsidies Expenditures	-	-
1.4 Belanja Hibah/Grant Expenditures	4 915 321 000	19 442 571 000
1.5 Belanja Bantuan Sosial/Social Aid Expenditures	2 901 763 000	5 760 831 000
1.6 Belanja Bagi Hasil/Sharing Fund Expenditure	499 999 997	236 284 849
1.7 Belanja Bantuan Keuangan Financial Aids Expenditures	98 083 145 632	121 681 487 651
1.8 Belanja Tidak Terduga/Unpredicted Expenditures	50 000 000	-
2. Belanja Langsung/Direct Expenditures	319 565 494 242	347 641 779 594
2.1 Belanja Pegawai/Personnel Expenditures	55 457 659 250	58 165 494 500
2.2 Belanja Barang dan Jasa Goods and Services Expenditures	111 128 923 335	133 302 339 294
2.3 Belanja Modal/Capital Expenditure	152 978 911 657	156 173 945 800
Jumlah/Total	556 119 022 268	648 309 628 375

Lanjutan Tabel/Continued Table 2.4.2

Jenis Pendapatan <i>Kind of Revenues</i>	2020	2021
(1)	(4)	(5)
1. Belanja Tidak Langsung/<i>Indirect Expenditures</i>	321 127 387 163,00	...
1.1 Belanja Pegawai/ <i>Personnel Expenditures</i>	174 076 864 441,00	171 945 977 759,00
1.2 Belanja Bunga/ <i>Interest Expenditures</i>	-	...
1.3 Belanja Subsidi/ <i>Subsidies Expenditures</i>	-	...
1.4 Belanja Hibah/ <i>Grant Expenditures</i>	13 174 634 000,00	8 158 554 162,00
1.5 Belanja Bantuan Sosial/ <i>Social Aid Expenditures</i>	1 090 000 000,00	2 224 846 804,00
1.6 Belanja Bagi Hasil/ <i>Sharing Fund Expenditure</i>	436 608 174,00	...
1.7 Belanja Bantuan Keuangan <i>Financial Aids Expenditures</i>	119 082 573 041,00	119 993 289 270,00
1.8 Belanja Tidak Terduga/ <i>Unpredicted Expenditures</i>	13 266 707 507,00	13 611 168 339,00
2. Belanja Langsung/<i>Direct Expenditures</i>	318 658 422 222,36	...
2.1 Belanja Pegawai/ <i>Personnel Expenditures</i>	55 933 478 150,00	...
2.2 Belanja Barang dan Jasa <i>Goods and Services Expenditures</i>	110 244 500 985,36	168 356 423 250,00
2.3 Belanja Modal/ <i>Capital Expenditure</i>	152 480 443 087,00	159 091 130 873,62
Jumlah/<i>Total</i>	639 785 809 385,36	643 381 390 457,62

Catatan/Note: ...

Sumber/Source : Badan Keuangan Daerah Kabupaten Sabu Raijua/ *Regional Financial Board of Sabu Raijua Regency*

3

Penduduk dan Ketenagakerjaan *Population and Employment*

Jumlah Penduduk Kabupaten Sabu Raijua
pada Tahun 2022

92 792 Jiwa

Rasio Jenis Kelamin **104,24**

Kepadatan Penduduk

201,91 per km²



PENJELASAN TEKNIS

1. Salah satu Sumber utama data kependudukan adalah Sensus Penduduk, yang dilaksanakan setiap sepuluh tahun sekali. Sensus Penduduk telah dilaksanakan sebanyak tujuh kali sejak Indonesia merdeka, yaitu tahun 1961, 1971, 1980, 1990, 2000, 2010, dan 2020. Keenam Sensus Penduduk sebelumnya dilaksanakan dengan menggunakan metode tradisional, yaitu mencatat setiap penduduk dari rumah ke rumah. Pertama kalinya dalam sejarah sensus penduduk di Indonesia, Sensus Penduduk 2020 (SP2020) menggunakan metode kombinasi yaitu dengan memanfaatkan data Administrasi Kependudukan (Admuduk) dari Direktorat Jenderal Kependudukan dan Pencatatan Sipil (Ditjen Dukcapil) Kementerian Dalam Negeri (Kemendagri) sebagai data dasar pelaksanaan SP2020. Hal ini dirancang dan dilaksanakan sebagai upaya untuk mewujudkan "SATU DATA KEPENDUDUKAN INDONESIA".

SP2020 mencakup seluruh penduduk yang tinggal di wilayah teritorial Indonesia, mencakup Warga Negara Indonesia (WNI) dan Warga Negara Asing (WNA) yang telah menetap atau berencana menetap di wilayah

TECHNICAL NOTES

1. *One of the sources of demographic data is population census, which is conducted every ten years. Population Census has been conducted seven times since indonesia's independence: 1961, 1971, 1980, 1990, 2000, 2010, and 2020.*

The Previous six population censuses were carried out using the traditional method, canvassing each person door-to-door. For first time in the history of the population census in Indonesia, the 2020 Population Census (PC2020) used a combined method, that is utilizing Population Administration data managed by the Directorate General of Population and Civil Registration of the Ministry of Home Affairs as the basic data for the population census. this is designed and implemented as an effort to realize "ONE INDONESIAN POPULATION DATA".

PC2020 covered all residents who live in Indonesia's territory, including Indonesian citizens (WNI) and foreign citizens (WNA) who have stayed or plan to stay in Indonesian territory for at least one year. The Indonesian citizens who are covered also include those who

Indonesia selama minimal satu tahun. WNI yang dicakup juga termasuk mereka yang berada di luar negeri, yaitu Anggota Korps Diplomatik Republik Indonesia beserta keluarganya di luar negeri dan Anggota TNI/POLRI beserta keluarganya yang sedang melakukan misi perdamaian di luar negeri.

Untuk tahun yang tidak dilaksanakan sensus penduduk, data kependudukan diperoleh dari hasil proyeksi penduduk. Proyeksi penduduk merupakan suatu perhitungan ilmiah yang didasarkan pada asumsi dari komponen-komponen perubahan penduduk, yaitu kelahiran, kematian, dan migrasi (migrasi internasional dan migrasi risen antar provinsi). Proyeksi penduduk interim 2020-2023 dihitung menggunakan data dasar penduduk hasil perapihan umur dari data Administrasi Kependudukan dan SP2020 dengan menggunakan asumsi Angka Kelahiran Total sejak tahun 2020 konstan 2,1 (sesuai Proyeksi Survei Penduduk antar Sensus (SUPAS) 2015-2045), Angka Kematian Bayi (AKB) meneruskan hasil Proyeksi SUPAS 2015-2045, dan pola migrasi 2020 sama dengan pola migrasi hasil SUPAS 2015.

are abroad, namely members of the Diplomatic Corps of the Republic of Indonesia and their families abroad and members of the TNI/POLRI and their families who are carrying out Peacekeeping Missions abroad.

For the periods besides the census year, population projection is applied to estimate population for those years. The population projection is an estimation based on the demographic components, such as birth, death, and migration (international migration and recent migration). The interim population projection for 2020-2023 is calculated from the single age smoothed combined from Population Administration Data and the 2020 Population Census. It uses the assumption that the Total Fertility Rate (TFR) since 2020 is constant at 2.1 (according to the population projection of 2015-2045 Intercensal Population Survey (SUPAS)), Infant Mortality Rate (IMR) continues the results of the 2015-2045 SUPAS Projection, and the 2020 migration pattern is the same as the pattern of migration in SUPAS2015 results.

Dalam publikasi ini, data yang disajikan merupakan hasil SP2020 (September), dan hasil proyeksi penduduk interim 2020-2023 (pertengahan tahun/Juni). dicacah di tempat tersebut.

The data presented in this publication are the PC2020 results (September) and the result of interim population projection 2020-2023 (midyear/June).

2. Penduduk Indonesia adalah semua orang yang berdomisili di wilayah teritorial Indonesia, mencakup Warga Negara Indonesia (WNI) dan Warga Negara Asing (WNA) yang telah menetap selama satu tahun atau lebih atau berencana menetap di wilayah Indonesia selama minimal satu tahun. Pada sensus sebelumnya referensi waktu dalam konsep kependudukan adalah enam bulan. Perubahan ini didasari oleh UU No. 24 Tahun 2013 tentang Perubahan atas UU No. 23 Tahun 2006 tentang Administrasi Kependudukan pada Pasal 15.
2. *The population of Indonesia are all people who live in Indonesia's territory, including Indonesian citizens and foreign citizens who have lived for one year or more or plan to stay in Indonesia territory for at least one year. In the previous census the time reference in the population concept was six months. This change is based on Law no.24 of 2013 concerning Amendments to Law no. 23 of 2006 concerning Population Administration in Article 15.*
3. Laju pertumbuhan penduduk per tahun adalah angka yang menunjukkan rata-rata tingkat pertambahan penduduk per tahun dalam jangka waktu tertentu. Angka ini dinyatakan sebagai persentase dari penduduk dasar. Metode penghitungan laju pertumbuhan penduduk yang digunakan oleh BPS adalah metode geometrik.
3. *Annual population growth rate is a number that shows the average rate of population growth per year in a certain period. This rate is a percentage of the basic population. The method used by Statistics Indonesia is the geometric method.*
4. Kepadatan penduduk adalah
4. *Population density is a measure of*

ukuran persebaran penduduk yang menunjukkan jumlah penduduk untuk setiap kilometer persegi luas wilayah.

the distribution of the population which shows the total population for each square kilometer of area.

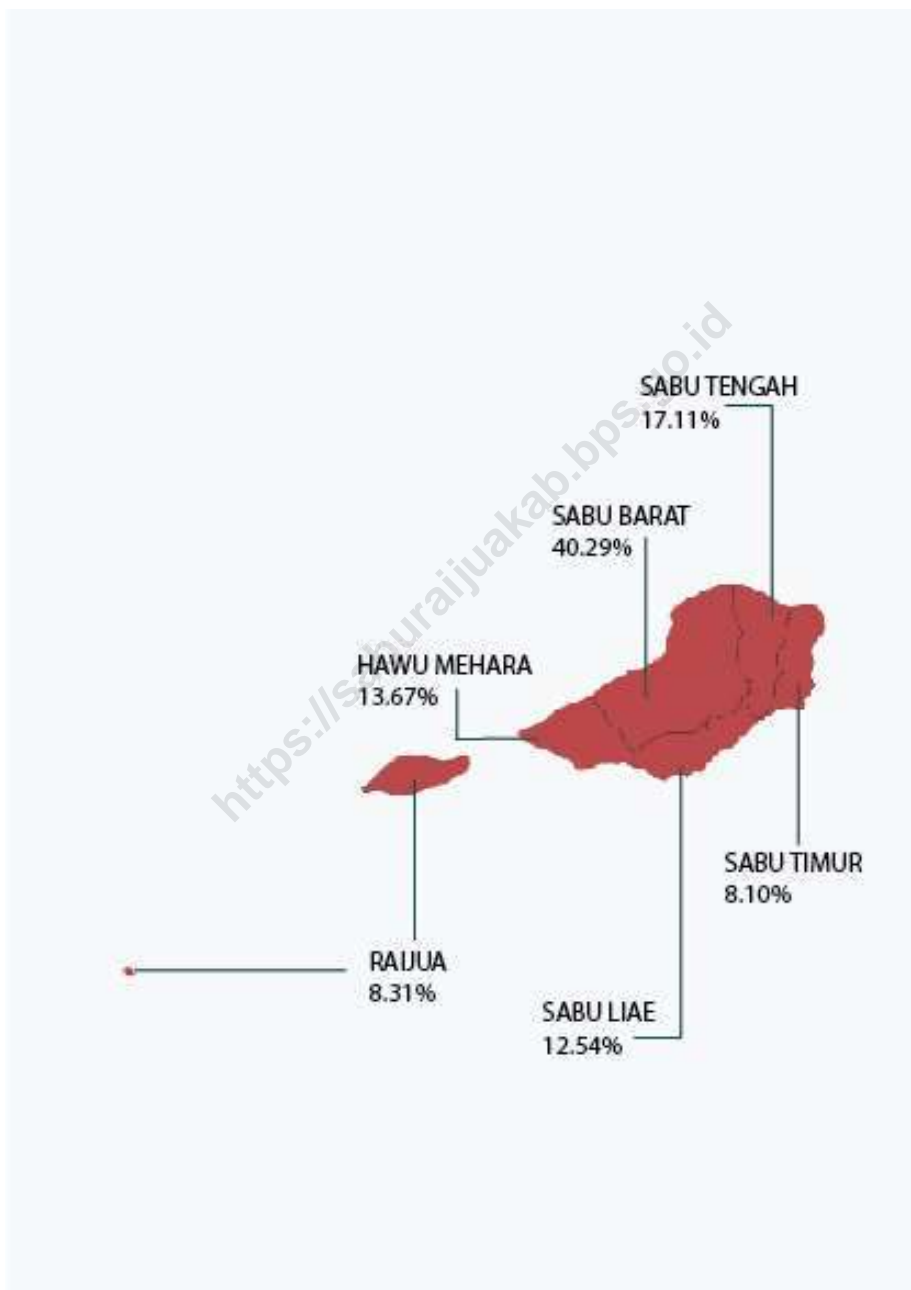
5. Rasio jenis kelamin adalah perbandingan antara jumlah penduduk laki-laki dan jumlah penduduk perempuan pada suatu daerah dan waktu tertentu, yang biasanya dinyatakan dalam banyaknya penduduk lakilaki per 100 perempuan.

5. *Sex ratio is the ratio between total male population and female population in a certain area and at a certain time, which is usually stated in the number of male residents per 100 females.*

<https://saburajjuakab.bps.go.id>

<https://saburajjuakab.bps.go.id>

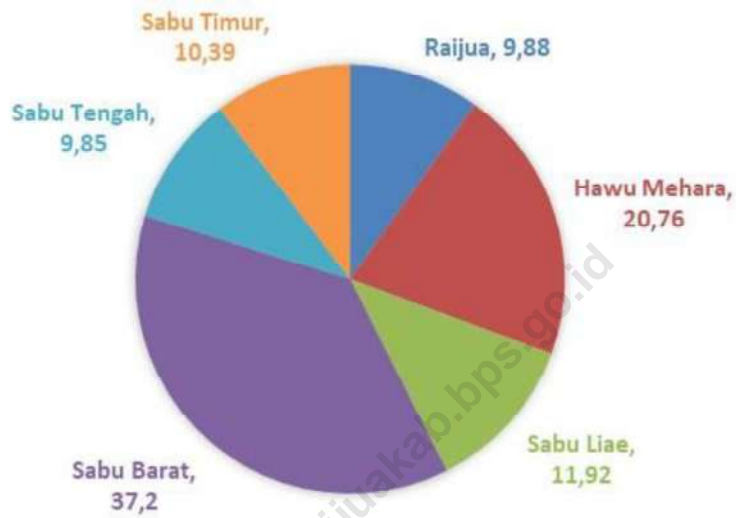
Gambar 3.1 **Luas Daerah menurut Kecamatan (%), 2022**
Figures 3.1 **Area of Subdistrict (%), 2022**



Sumber/Source : Berdasarkan Peraturan Menteri Dalam Negeri No. 66 Tahun 2011 tanggal 28 Desember 2011
Based on Minister Of Home Affairs Regulation No 66/2011, December 28,2011

Gambar 3.2
Figures

Persentase Penduduk Menurut Kecamatan di Kabupaten Sabu Raijua, 2022
Percentage of Total Population by Subdistrict in Sabu Raijua Regency, 2022



Catatan/Note: ...

Sumber/Source : Hasil Proyeksi Penduduk Interim 2020–2023 (Pertengahan tahun/Juni)/The result of Interim Population Projection 2020–2023 (mid year/June)

3.1 PENDUDUK POPULATION

Tabel 3.1.1 Penduduk, Laju Pertumbuhan Penduduk, Distribusi Persentase Penduduk, Kepadatan Penduduk, Rasio Jenis Kelamin Penduduk Menurut Kecamatan di Kabupaten Sabu Raijua, 2022
Population, Population Growth Rate, Percentage Distribution of Population, Population Density, and Population Sex Ratio by Subdistrict in Sabu Raijua Regency, 2022

Kecamatan <i>Subdistrict</i>	Penduduk <i>Population</i>	Laju Pertumbuhan Penduduk per Tahun 2020-2022 (%) <i>Annual Population Growth Rate 2020-2022 (%)</i>
(1)	(2)	(3)
01. Raijua	9 167	1,21
02. Hawu Mehara	19 267	1,6
03. Sabu Liae	11 058	1,57
04. Sabu Barat	34 515	1,92
05. Sabu Tengah	9 144	1,75
06. Sabu Timur	9 641	3,86
Kabupaten Sabu Raijua <i>Sabu Raijua Regency</i>	92 792	1,92

Lanjutan Tabel/*Continued Table* 3.1.1

Kecamatan Subdistrict	Persentase Penduduk Percentage of Total Population	Kepadatan Penduduk per km² Population Density per sq.km
(1)	(4)	(5)
01. Rajjua	9,88	240,23
02. Hawu Mehara	20,76	306,75
03. Sabu Liae	11,92	191,91
04. Sabu Barat	37,20	186,41
05. Sabu Tengah	9,85	116,31
06. Sabu Timur	10,39	259,10
Kabupaten Sabu Raijua Sabu Raijua Regency	100,00	201,91

Lanjutan Tabel/*Continued Table 3.1.1*

Kecamatan Subdistrict	Rasio Jenis Kelamin Penduduk Population Sex Ratio
(1)	(6)
01. Raijua	101,38
02. Hawu Mehara	106,48
03. Sabu Liae	102,05
04. Sabu Barat	106,26
05. Sabu Tengah	107,35
06. Sabu Timur	95,44
Kabupaten Sabu Raijua Sabu Raijua Regency	104,24

Catatan/Note: ...

Sumber/Source: Hasil Proyeksi Penduduk Intern tahun 2020-2023 (Pertengahan tahun/juni) / *The result of Intern Population Projection 2020-2023 (Mid of the year/June)*

Tabel
Table 3.1.2

Jumlah Penduduk Menurut Kelompok Umur dan Jenis Kelamin di Kabupaten Sabu Raijua, 2022
Population by Age Group and Sex in Sabu Raijua Regency, 2022

Kelompok Umur <i>Age Group</i>	Jenis Kelamin/Sex		Jumlah <i>Total</i>
	Laki-Laki <i>Male</i>	Perempuan <i>Female</i>	
(1)	(2)	(3)	(4)
0-4	5 903	5 760	11 663
5-9	5 222	5 290	10 512
10-14	4 631	4 300	8 931
15-19	3 983	3 611	7 594
20-24	3 901	3 775	7 676
25-29	4 152	3 753	7 905
30-34	3 681	3 413	7 094
35-39	3 025	2 782	5 807
40-44	2 653	2 392	5 045
45-49	2 341	2 051	4 392
50-54	1 913	1 698	3 611
55-59	1 522	1 486	3 008
60-64	1 321	1 357	2 678
65-69	1 157	1 294	2 451
70-74	813	1 039	1 852
75+	1 141	1 432	2 573
Kabupaten Sabu Raijua Sabu Raijua Regency	47 359	45 433	92 792

Catatan/Note: ...

Sumber/Source: Hasil Proyeksi Penduduk Intern tahun 2020-2023 (Pertengahan tahun/juni)/The result of Intern Population Projection 2020-2023 (Mid of the year/June)

3.2 KETENAGAKERJAAN EMPLOYMENT

Tabel 3.2.1 **Jumlah Penduduk Berumur 15 Tahun Keatas Menurut Jenis Kegiatan Selama Seminggu yang Lalu dan Jenis Kelamin di Kabupaten Sabu Raijua, 2022**
Population Aged 15 Years and Over by Type of Activity During The Previous Week and Sex in Sabu Raijua Regency, 2022

Kegiatan Utama <i>Main Activity</i>	Jenis Kelamin/Sex		
	Laki-Laki <i>Male</i>	Perempuan <i>Female</i>	Laki-Laki+ Perempuan <i>Male+Female</i>
(1)	(2)	(3)	(4)
I. Angkatan Kerja/<i>Economically Active</i>	30 295	25 399	55 694
1. Bekerja/ <i>Working</i>	29 886	23 975	53 861
2. Pengangguran Terbuka/ <i>Unemployment</i>	409	1 424	1 833
II. Bukan Angkatan Kerja/<i>Not Economically Active</i>	7 095	9 814	16 909
1. Sekolah/ <i>Attending School</i>	3 535	3 546	7 081
2. Mengurus Rumah Tangga/ <i>Housekeeping</i>	1 954	6 057	8 011
3. Lainnya/ <i>Others</i>	1 606	211	1 817
Jumlah/<i>Total</i>	37 390	35 213	72 603

Catatan/Note: ...

Sumber/Source : BPS, Survei Angkatan Kerja Nasional (SAKERNAS) Agustus/ BPS-Statistics Indonesia, August National Labor Force Survey

Tabel
Table 3.2.2

Penduduk Berumur 15 Tahun ke Atas Menurut Pendidikan Tertinggi yang Ditamatkan dan Jenis Kegiatan Selama Seminggu yang Lalu di Kabupaten Sabu Raijua, 2022
Population 15 Years of Age and Over by Educational Attainment and Type of Activity During the Previous Week in Sabu Raijua Regency, 2022

Pendidikan Tertinggi yang Ditamatkan ¹ <i>Educational Attainment¹</i>	Angkatan Kerja/ <i>Economically Active</i>			Persentase Bekerja terhadap Angkatan Kerja <i>Percentage of Working to Economically Active</i>
	Bekerja <i>Working</i>	Pengangguran ² <i>Unemployment²</i>	Jumlah Angkatan Kerja <i>Total of Economically Active</i>	
(1)	(2)	(3)	(4)	(5)
0	30 159	651	30 810	97,89
1	4 921	100	5 021	98,01
2	12 263	744	13 007	94,28
3	6 518	338	6 856	95,07
Jumlah/Total	53 861	1 833	55 694	96,71

Lanjutan Tabel/Continued Table 3.2.2

Pendidikan Tertinggi yang Ditematkan¹ <i>Educational Attainment¹</i>	Bukan Angkatan Kerja <i>Not Economically Active</i>	Jumlah <i>Total</i>	Persentase Angkatan Kerja terhadap Penduduk Usia Kerja <i>Percentage of Economically Active to Working Age Population</i>
(1)	(6)	(7)	(8)
0	5 890	36 700	83,95
1	6 532	11 553	43,46
2	3 852	16 859	77,15
3	635	7 491	91,52
Jumlah/Total	16 909	72 603	76,71

Catatan/Note: ¹ 0. ≤ Sekolah Dasar (SD)/≤ *Primary School*
 1. Sekolah Menengah Pertama/*Junior High School*
 2. Sekolah Menengah Atas/*Senior High School*
 3. Perguruan Tinggi/*Collage*
² 1. Mencari pekerjaan/*Looking for work*
 2. Mempersiapkan usaha/*Establishing a new business/firm*
 3. Merasa tidak mungkin mendapat pekerjaan/*Feeling hopeless in looking for work (discouraged job seekers)*
 4. Sudah punya pekerjaan tetapi belum mulai bekerja/*Having job already but not starting to work yet*

Sumber/Source: BPS, Survei Angkatan Kerja Nasional (Sakernas) Agustus/BPS-Statistics Indonesia, August National Labor Force Survey

Tabel
Table 3.2.3

Penduduk Berumur 15 Tahun Ke Atas yang Bekerja Selama Seminggu yang Lalu Menurut Status Pekerjaan Utama dan Jenis Kelamin di Kabupaten Sabu Raijua, 2022
Population 15 Years of Age and Over who Worked During The Previous Week by Main Employment Status and Sex in Sabu Raijua Regency, 2022

Status Pekerjaan Utama <i>Main Employment Status</i>	Laki-Laki <i>Male</i>	Perempuan <i>Female</i>	Jumlah <i>Total</i>
(1)	(2)	(3)	(4)
Berusaha sendiri <i>Own account worker</i>	6 305	4 304	10 609
Berusaha dibantu buruh tidak tetap/buruh tidak dibayar <i>Employer assisted by temporary worker/unpaid worker</i>	11 857	3 950	15 807
Berusaha dibantu buruh tetap/buruh dibayar <i>Employer assisted by permanent worker/paid worker</i>	522	-	522
Buruh/Karyawan/Pegawai/ <i>Employee</i>	5 588	4 684	10 272
Pekerja bebas <i>Casual worker</i>	372	-	372
Pekerja keluarga/tak dibayar <i>Family worker/unpaid worker</i>	5 242	11 037	16 279
Jumlah/Total	29 886	23 975	53 861


Catatan/Note: ...

Sumber/Source: BPS, Survei Angkatan Kerja Nasional (Sakernas) Agustus/BPS-Statistics Indonesia, August National Labor Force Survey

4

Sosial dan Kesejahteraan Rakyat *Social and Welfare*

Persentase Penduduk Miskin



Kabupaten Sabu Raijua
Memiliki **1** Rumah Sakit Umum
dan **6** Puskesmas Rawat Inap
Memiliki **17** Tenaga Medis, **153** Tenaga
Keperawatan, dan **146** Tenaga Kebidanan



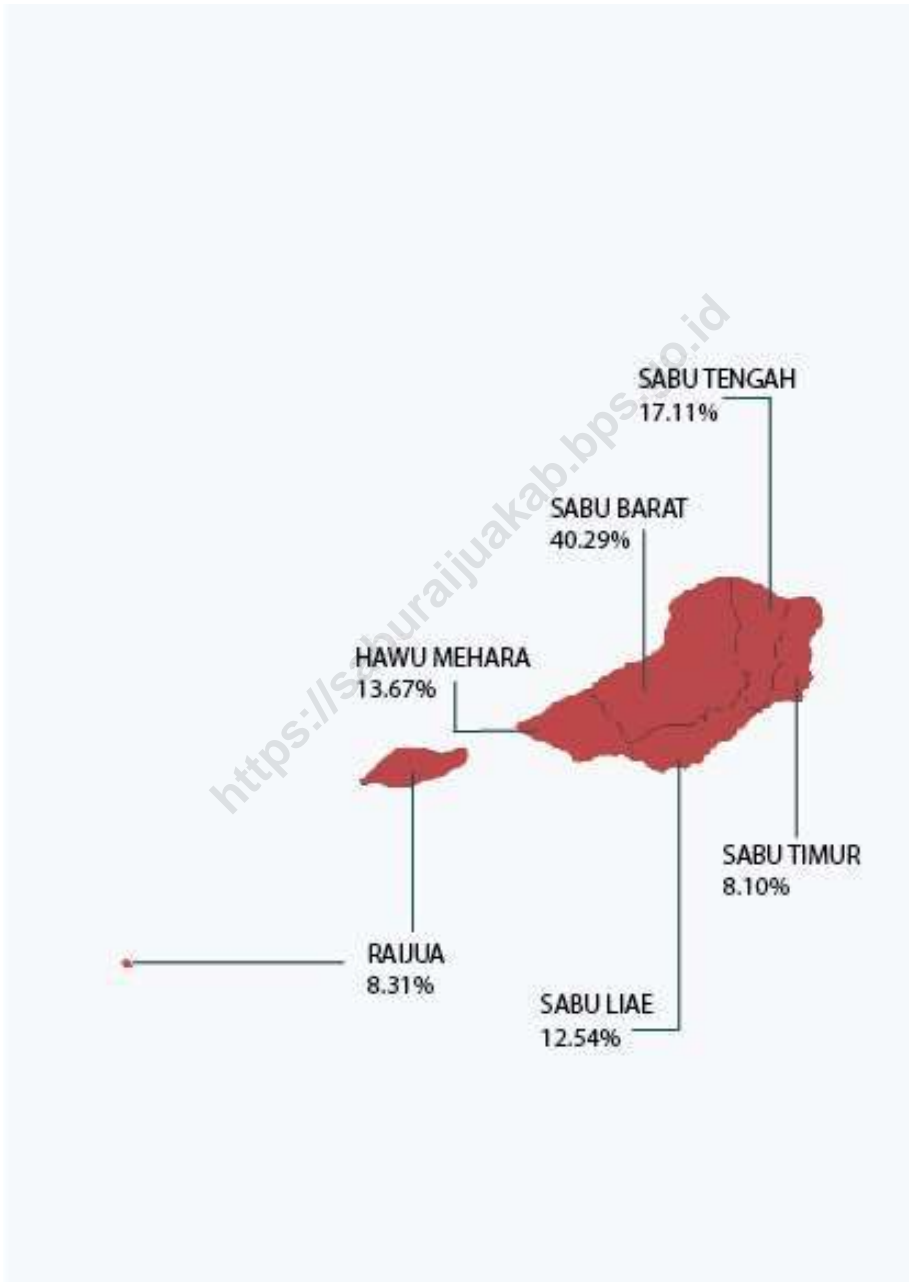
Persentase Penduduk Miskin Di Kabupaten Sabu Raijua
Tahun 2022 Sebesar **28,73** persen dengan Indeks Kedalaman Kemiskinan
4,61 dan **1,26** Indeks Keparahan Kemiskinan

PENJELASAN TEKNIS**TECHNICAL NOTES**

- | | |
|---------------------------------------------------------------------------------------------------------------------------------------------------------------------------------------------------------------------------------------------------------------------------------------------------------------------------------------------------------------------------|---------------------------------------------------------------------------------------------------------------------------------------------------------------------------------------------------------------------------------------------------------------------------------------------------------------------------------------------------------------------------------|
| <p>1. Tidak/belum pernah sekolah adalah mereka yang tidak pernah atau belum pernah terdaftar dan tidak pernah atau belum pernah aktif mengikuti pendidikan di suatu jenjang pendidikan formal.</p> | <p>1. <i>Not/never attended school is those who have never attended a formal education</i></p> |
| <p>2. Masih bersekolah adalah mereka yang terdaftar dan aktif mengikuti pendidikan di suatu jenjang pendidikan formal, baik pendidikan dasar, menengah, maupun pendidikan tinggi. Bagi mahasiswa yang masih cuti dianggap masih bersekolah.</p> | <p>2. <i>Attending school is one who is currently registered and actively attending a formal school, including primary school, secondary school or tertiary education. Students who are taking break for a particular time categorized as attending school.</i></p> |
| <p>3. Tidak bersekolah lagi adalah mereka yang pernah terdaftar dan aktif mengikuti pendidikan di suatu jenjang pendidikan formal, tetapi pada saat pencacahan tidak lagi terdaftar dan tidak aktif mengikuti pendidikan.</p> | <p>3. <i>Not attending school anymore is the status of those who had registered and actively attended formal school yet during enumeration dates they have not anymore registered and actively attended school.</i></p> |
| <p>4. Tamat sekolah adalah menyelesaikan pelajaran yang ditandai dengan lulus ujian akhir pada kelas atau tingkat terakhir suatu jenjang pendidikan di sekolah negeri maupun swasta dengan mendapatkan Tanda Tamat Belajar/Ijazah. Seseorang yang belum mengikuti pelajaran pada kelas tertinggi tetapi telah mengikuti ujian akhir dan lulus dianggap tamat sekolah.</p> | <p>4. <i>Being graduated is the status of those who have accomplished their study as they have passed a final exam in particular level of education either in public or private institution and are given certificate. Those, who have not yet attended the highest level in a particular education but have passed the final exam, are categorized as being graduated.</i></p> |

5. Dapat membaca dan menulis artinya dapat membaca dan menulis kata-kata/kalimat sederhana dengan suatu aksara tertentu.
 6. Klinik Keluarga Berencana adalah suatu tempat di mana dapat diperoleh pelayanan medis KB. Tempat ini bisa berada di Rumah sakit, Puskesmas, Balai Kesehatan Ibu Anak (BKIA), tempat-tempat lainnya yang ditentukan dan dalam bentuk Tim Medis Keliling (TMK).
 7. Luas lantai adalah luas lantai yang ditempati dan digunakan untuk keperluan sehari-hari.
 8. Air leding adalah sumber air yang berasal dari air yang telah diproses menjadi jernih sebelum dialirkan kepada konsumen melalui instalasi berupa saluran air. Sumber air ini biasanya diusahakan oleh PDAM.
5. *Literate and illiterate means being able to read and write words/simple sentences using particular letter.*
 6. *Family Planning clinic is a clinic of where the acceptors can obtain family planning services. This may be located in hospitals, public health centers, maternal and child health centers, other designated places, and can be in a form of mobile medical teams.*
 7. *Floor area is total are of floor which is occupied and utilized daily.*
 8. *Pipe water is refined water distributed by water Refinery Company such as Regional State Water Supply Company.*

Gambar 4.1 **Luas Daerah menurut Kecamatan (%), 2022**
Figures 4.1 **Area of Subdistrict (%), 2022**



Sumber/Source : Berdasarkan Peraturan Menteri Dalam Negeri No. 66 Tahun 2012 tanggal 28 Desember 2012
Based on Minister Of Home Affairs Regulation No 66/2012, December 28,2012

Gambar
Figures 4.2

**Persentase Penduduk Miskin di Kabupaten Sabu Raijua,
2015-2022**
*Percentage of Poor People in Sabu Raijua Regency,
2015-2022*



Catatan/Note: ...

Sumber/Source: BPS, Survei Sosial Ekonomi Nasional (SUSENAS)/ BPS—Statistics Indonesia, National Economic Survey

4.1 PENDIDIKAN EDUCATION

Tabel 4.1.1 Jumlah Sekolah, Guru, dan Murid Taman Kanak-Kanak (TK) di Bawah Kementerian Pendidikan, Kebudayaan, Riset, dan Teknologi Menurut Kecamatan di Kabupaten Sabu Raijua, 2021/2022 dan 2022/2023
Number of Schools, Teachers, and Pupils in Kindergarten Under The Ministry of Education, Culture, Research, and Technology by Subdistrict in Sabu Raijua Regency, 2021/2022 and 2022/2023

Kecamatan Subdistrict	Sekolah/Schools					
	Negeri Public		Swasta Private		Jumlah Total	
	2021/2022	2022/2023	2021/2022	2022/2023	2021/2022	2022/2023
(1)	(2)	(3)	(4)	(5)	(6)	(7)
01. Raijua	-	-	1	1	1	1
02. Hawu Mehara	-	-	4	4	4	4
03. Sabu Liae	-	-	-	-	-	-
04. Sabu Barat	-	-	8	9	8	9
05. Sabu Tengah	1	1	-	-	1	1
06. Sabu Timur	-	-	1	1	1	1
Kabupaten Sabu Raijua Sabu Raijua Regency	1	1	14	15	15	16

Lanjutan Tabel/*Continued Table* 4.1.1

Kecamatan <i>Subdistrict</i>	Guru/Teachers					
	Negeri <i>Public</i>		Swasta <i>Private</i>		Jumlah <i>Total</i>	
	2021/2022	2022/2023	2021/2022	2022/2023	2021/2022	2022/2023
(1)	(8)	(9)	(10)	(11)	(12)	(13)
01. Raijua	-	-	3	3	2	3
02. Hawu Mehara	-	-	12	12	8	12
03. Sabu Liae	-	-	-	-	-	-
04. Sabu Barat	-	-	27	33	19	33
05. Sabu Tengah	2	2	-	-	1	2
06. Sabu Timur	-	-	3	3	2	3
Kabupaten Sabu Raijua <i>Sabu Raijua Regency</i>	2	2	45	51	32	53

Lanjutan Tabel/Continued Table 4.1.1

Kecamatan Subdistrict	Murid/ Pupils					
	Negeri Public		Swasta Private		Jumlah Total	
	2021/2022	2022/2023	2021/2022	2022/2023	2021/2022	2022/2023
(1)	(14)	(15)	(16)	(17)	(18)	(19)
01. Raijua	-	-	41	28	41	28
02. Hawu Mehara	-	-	77	76	77	76
03. Sabu Liae	-	-	-	-	-	-
04. Sabu Barat	-	-	225	271	225	271
05. Sabu Tengah	34	21	-	-	34	21
06. Sabu Timur	-	-	23	22	23	22
Kabupaten Sabu Raijua Sabu Raijua Regency	34	21	366	397	400	418

Catatan/Note: Data tahun 2022/2023 merupakan data semester ganjil laporan sampai dengan 30 November 2022/ Data for 2022/2023 is data odd semester report data up to 30 November 2022

Sumber/Source: Kementerian Pendidikan, Kebudayaan, Riset, dan Teknologi, Sistem Data Pokok Pendidikan, data semester ganjil/ Ministry of Education, Culture, Research, and Technology, Basic Education Data System, odd semester

Tabel
Table 4.1.2

Jumlah Sekolah, Guru, dan Murid Raudatul Athfal (RA) di Bawah Kementerian Agama Menurut Kecamatan di Kabupaten Sabu Raijua, 2021/2022 dan 2022/2023
Number of Schools, Teachers, and Pupils in Raudatul Athfal (RA) Under The Ministry of Religious Affairs by Subdistrict in Sabu Raijua Regency, 2021/2022 and 2022/2023

Kecamatan Subdistrict	Sekolah/Schools		Guru/Teachers		Murid/ Pupils	
	2021/2022	2022/2023	2021/2022	2022/2023	2021/2022	2022/2023
(1)	(2)	(3)	(4)	(5)	(6)	(7)
01. Raijua	-	-	-	-	-	-
02. Hawu Mehara	-	-	-	-	-	-
03. Sabu Liae	-	-	-	-	-	-
04. Sabu Barat	1	1	3	3	33	31
05. Sabu Tengah	-	-	-	-	-	-
06. Sabu Timur	-	-	-	-	-	-
Kabupaten Sabu Raijua Sabu Raijua Regency	1	1	3	3	33	31

Catatan/Note: ...

Sumber/Source: Kementerian Agama, Data Semester Ganjil/Ministry of Religious Affairs, Odd Semester Data

Tabel
Table 4.1.3

Jumlah Sekolah, Guru, dan Murid Sekolah Dasar (SD) di Bawah Kementerian Pendidikan, Kebudayaan, Riset, dan Teknologi Menurut Kecamatan di Kabupaten Sabu Raijua, 2021/2022 dan 2022/2023
Number of Schools, Teachers, and Pupils in Elementary Schools Under The Ministry of Education, Culture, Research, and Technology by Subdistrict in Sabu Raijua Regency, 2021/2022 and 2022/2023

Kecamatan Subdistrict	Sekolah/Schools					
	Negeri Public		Swasta Private		Jumlah Total	
	2021/2022	2022/2023	2021/2022	2022/2023	2021/2022	2022/2023
(1)	(2)	(3)	(4)	(5)	(6)	(7)
01. Raijua	5	5	2	2	7	7
02. Hawu Mehara	10	10	5	5	15	15
03. Sabu Liae	6	6	5	5	11	11
04. Sabu Barat	17	17	10	10	27	27
05. Sabu Tengah	7	7	2	2	9	9
06. Sabu Timur	4	4	4	4	8	8
Kabupaten Sabu Raijua Sabu Raijua Regency	49	49	28	28	77	77

Lanjutan Tabel/*Continued Table* 4.1.3

Kecamatan Subdistrict	Guru /Teachers					
	Negeri Public		Swasta Private		Jumlah Total	
	2021/2022	2022/2023	2021/2022	2022/2023	2021/2022	2022/2023
(1)	(8)	(9)	(10)	(11)	(12)	(13)
01. Raijua	53	58	25	24	78	82
02. Hawu Mehara	117	134	55	50	172	184
03. Sabu Liae	67	74	56	53	123	127
04. Sabu Barat	217	206	101	93	318	299
05. Sabu Tengah	96	103	20	21	116	124
06. Sabu Timur	45	49	39	36	84	85
Kabupaten Sabu Raijua Sabu Raijua Regency	595	624	296	277	891	901

Lanjutan Tabel/*Continued Table* 4.1.3

Kecamatan <i>Subdistrict</i>	Murid/ <i>pupils</i>					
	Negeri <i>Public</i>		Swasta <i>Private</i>		Jumlah <i>Total</i>	
	2021/2022	2022/2023	2021/2022	2022/2023	2021/2022	2022/2023
(1)	(14)	(15)	(16)	(17)	(18)	(19)
01. Raijua	818	824	522	526	1 340	1 350
02. Hawu Mehara	1 754	1 768	971	957	2 725	2 725
03. Sabu Liae	709	702	776	752	1 485	1 454
04. Sabu Barat	3 066	3 142	1 345	1 370	4 411	4 512
05. Sabu Tengah	1 043	1 080	264	259	1 307	1 339
06. Sabu Timur	510	509	434	446	944	955
Kabupaten Sabu Raijua <i>Sabu Raijua Regency</i>	7 900	8 025	4 312	4 310	12 212	12 335

Catatan/*Note*: ...Sumber/*Source*: Kementerian Pendidikan, Kebudayaan, Riset, dan Teknologi, Sistem Data Pokok Pendidikan, data semester ganjil/
Ministry of Education, Culture, Research, and Technology, Basic Education Data System, odd semester

Tabel
Table 4.1.4**Jumlah Sekolah, Guru, dan Murid Madrasah Ibtidaiyah (MI) di Bawah Kementerian Agama Menurut Kecamatan di Kabupaten Sabu Raijua, 2021/2022 dan 2022/2023**
Number of Schools, Teachers, and Pupils in Madrasah Ibtidaiyah (MI) Under The Ministry of Religious Affairs by Subdistrict in Sabu Raijua Regency, 2021/2022 and 2022/2023

Kecamatan <i>Subdistrict</i>	Sekolah/Schools					
	Negeri <i>Public</i>		Swasta <i>Private</i>		Jumlah <i>Total</i>	
	2021/2022	2022/2023	2021/2022	2022/2023	2021/2022	2022/2023
(1)	(2)	(3)	(4)	(5)	(6)	(7)
01. Raijua	-	-	-	-	-	-
02. Hawu Mehara	-	-	-	-	-	-
03. Sabu Liae	-	-	-	-	-	-
04. Sabu Barat	-	-	1	1	1	1
05. Sabu Tengah	-	-	-	-	-	-
06. Sabu Timur	-	-	-	-	-	-
Kabupaten Sabu Raijua <i>Sabu Raijua Regency</i>	-	-	1	1	1	1

Lanjutan Tabel/Continued Table 4.1.4

Kecamatan Subdistrict	Guru /Teachers					
	Negeri Public		Swasta Private		Jumlah Total	
	2021/2022	2022/2023	2021/2022	2022/2023	2021/2022	2022/2023
(1)	(8)	(9)	(10)	(11)	(12)	(13)
01. Rajjua	-	-	-	-	-	-
02. Hawu Mehara	-	-	-	-	-	-
03. Sabu Liae	-	-	-	-	-	-
04. Sabu Barat	-	-	3	4	3	4
05. Sabu Tengah	-	-	-	-	-	-
06. Sabu Timur	-	-	-	-	-	-
Kabupaten Sabu Raijua Sabu Raijua Regency	-	-	3	4	3	4

Lanjutan Tabel/*Continued Table* 4.1.4

Kecamatan <i>Subdistrict</i>	Murid/ <i>pupils</i>					
	Negeri <i>Public</i>		Swasta <i>Private</i>		Jumlah <i>Total</i>	
	2021/2022	2022/2023	2021/2022	2022/2023	2021/2022	2022/2023
(1)	(14)	(15)	(16)	(17)	(18)	(19)
01. Rajjua	-	-	-	-	-	-
02. Hawu Mehara	-	-	-	-	-	-
03. Sabu Liae	-	-	-	-	-	-
04. Sabu Barat	-	-	15	23	15	23
05. Sabu Tengah	-	-	-	-	-	-
06. Sabu Timur	-	-	-	-	-	-
Kabupaten Sabu Raijua <i>Sabu Raijua Regency</i>	-	-	15	23	15	23

Catatan/*Note*: ...Sumber/*Source*: Kementerian Agama, Data Semester Ganjil/*Ministry of Religious Affairs, Odd Semester Data*

Tabel
Table 4.1.5

Jumlah Sekolah, Guru, dan Murid Sekolah Menengah Pertama (SMP) di Bawah Kementerian Pendidikan, Kebudayaan, Riset, dan Teknologi Menurut Kecamatan di Kabupaten Sabu Raijua, 2021/2022 dan 2022/2023
Number of Schools, Teachers, and Pupils in Junior High Schools Under The Ministry of Education, Culture, Research, and Technology by Subdistrict in Sabu Raijua Regency, 2021/2022 and 2022/2023

Kecamatan Subdistrict	Sekolah/Schools					
	Negeri Public		Swasta Private		Jumlah Total	
	2021/2022	2022/2023	2021/2022	2022/2023	2021/2022	2022/2023
(1)	(2)	(3)	(4)	(5)	(6)	(7)
01. Raijua	2	2	2	2
02. Hawu Mehara	4	4	4	4
03. Sabu Liae	3	3	3	3
04. Sabu Barat	9	9	9	9
05. Sabu Tengah	3	3	3	3
06. Sabu Timur	3	3	3	3
Kabupaten Sabu Raijua Sabu Raijua Regency	24	24	24	24

Lanjutan Tabel/*Continued Table* 4.1.5

Kecamatan <i>Subdistrict</i>	Guru /Teachers					
	Negeri <i>Public</i>		Swasta <i>Private</i>		Jumlah <i>Total</i>	
	2021/2022	2022/2023	2021/2022	2022/2023	2021/2022	2022/2023
(1)	(8)	(9)	(10)	(11)	(12)	(13)
01. Raijua	46	52	46	52
02. Hawu Mehara	99	106	99	106
03. Sabu Liae	62	59	62	59
04. Sabu Barat	192	198	192	198
05. Sabu Tengah	70	72	70	72
06. Sabu Timur	70	65	70	65
Kabupaten Sabu Raijua <i>Sabu Raijua Regency</i>	539	552	539	552

Lanjutan Tabel/*Continued Table* 4.1.5

Kecamatan <i>Subdistrict</i>	Murid/ <i>pupils</i>					
	Negeri <i>Public</i>		Swasta <i>Private</i>		Jumlah <i>Total</i>	
	2021/2022	2022/2023	2021/2022	2022/2023	2021/2022	2022/2023
(1)	(14)	(15)	(16)	(17)	(18)	(19)
01. Raijua	637	603	637	603
02. Hawu Mehara	1 498	1 334	1 498	1 334
03. Sabu Liae	796	805	796	805
04. Sabu Barat	2 281	2 114	2 281	2 114
05. Sabu Tengah	781	686	781	686
06. Sabu Timur	579	521	579	521
Kabupaten Sabu Raijua <i>Sabu Raijua Regency</i>	6 572	6 063	6 572	6 063

Catatan/*Note*: ...

Sumber/*Source*: Kementerian Pendidikan, Kebudayaan, Riset, dan Teknologi, Sistem Data Pokok Pendidikan, data semester ganjil/
Ministry of Education, Culture, Research, and Technology, Basic Education Data System, odd semester

Tabel
Table 4.1.6

Jumlah Sekolah, Guru, dan Murid Madrasah Tsanawiyah (MTs) di Bawah Kementerian Agama Menurut Kecamatan di Kabupaten Sabu Raijua, 2021/2022 dan 2022/2023
Number of Schools, Teachers, and Pupils in Madrasah Tsanawiyah (MTs) Under The Ministry of Religious Affairs by Subdistrict in Sabu Raijua Regency, 2021/2022 and 2022/2023

Kecamatan Subdistrict	Sekolah/Schools					
	Negeri Public		Swasta Private		Jumlah Total	
	2021/2022	2022/2023	2021/2022	2022/2023	2021/2022	2022/2023
(1)	(2)	(3)	(4)	(5)	(6)	(7)
01. Raijua	-	-	-	-	-	-
02. Hawu Mehara	-	-	-	-	-	-
03. Sabu Liae	-	-	-	-	-	-
04. Sabu Barat	-	-	-	-	-	-
05. Sabu Tengah	-	-	-	-	-	-
06. Sabu Timur	-	-	-	-	-	-
Kabupaten Sabu Raijua Sabu Raijua Regency	-	-	-	-	-	-

Lanjutan Tabel/Continued Table 4.1.6

Kecamatan Subdistrict	Guru /Teachers					
	Negeri Public		Swasta Private		Jumlah Total	
	2021/2022	2022/2023	2021/2022	2022/2023	2021/2022	2022/2023
(1)	(8)	(9)	(10)	(11)	(12)	(13)
01. Rajjua	-	-	-	-	-	-
02. Hawu Mehara	-	-	-	-	-	-
03. Sabu Liae	-	-	-	-	-	-
04. Sabu Barat	-	-	-	-	-	-
05. Sabu Tengah	-	-	-	-	-	-
06. Sabu Timur	-	-	-	-	-	-
Kabupaten Sabu Raijua Sabu Raijua Regency	-	-	-	-	-	-

Lanjutan Tabel/*Continued Table* 4.1.6

Kecamatan <i>Subdistrict</i>	Murid/ <i>pupils</i>					
	Negeri <i>Public</i>		Swasta <i>Private</i>		Jumlah <i>Total</i>	
	2021/2022	2022/2023	2021/2022	2022/2023	2021/2022	2022/2023
(1)	(14)	(15)	(16)	(17)	(18)	(19)
01. Raijua	-	-	-	-	-	-
02. Hawu Mehara	-	-	-	-	-	-
03. Sabu Liae	-	-	-	-	-	-
04. Sabu Barat	-	-	-	-	-	-
05. Sabu Tengah	-	-	-	-	-	-
06. Sabu Timur	-	-	-	-	-	-
Kabupaten Sabu Raijua <i>Sabu Raijua Regency</i>	-	-	-	-	-	-

Catatan/*Note*: ...Sumber/*Source*: Kementerian Agama, Data Semester Ganjil/*Ministry of Religious Affairs, Odd Semester Data*

Tabel 4.1.7 Jumlah Sekolah, Guru, dan Murid Sekolah Menengah Atas (SMA) di Bawah Kementerian Pendidikan, Kebudayaan, Riset, dan Teknologi Menurut Kecamatan di Kabupaten Sabu Raijua, 2021/2022 dan 2022/2023
Number of Schools, Teachers, and Pupils in Senior High School Under The Ministry of Education, Culture, Research, and Technology by Subdistrict in Sabu Raijua Regency, 2021/2022 and 2022/2023

Kecamatan Subdistrict	Sekolah/Schools					
	Negeri Public		Swasta Private		Jumlah Total	
	2021/2022	2022/2023	2021/2022	2022/2023	2021/2022	2022/2023
(1)	(2)	(3)	(4)	(5)	(6)	(7)
01. Raijua	1	1	-	-	1	1
02. Hawu Mehara	1	2	-	-	1	2
03. Sabu Liae	2	2	-	-	2	2
04. Sabu Barat	1	2	1	1	2	3
05. Sabu Tengah	1	1	-	-	1	1
06. Sabu Timur	1	1	-	-	1	1
Kabupaten Sabu Raijua Sabu Raijua Regency	7	9	1	1	8	10

Lanjutan Tabel/*Continued Table* 4.1.7

Kecamatan <i>Subdistrict</i>	Guru /Teachers					
	Negeri <i>Public</i>		Swasta <i>Private</i>		Jumlah <i>Total</i>	
	2021/2022	2022/2023	2021/2022	2022/2023	2021/2022	2022/2023
(1)	(8)	(9)	(10)	(11)	(12)	(13)
01. Rajjua	24	33	-	-	24	33
02. Hawu Mehara	59	69	-	-	59	69
03. Sabu Liae	43	53	-	-	43	53
04. Sabu Barat	53	72	21	28	74	100
05. Sabu Tengah	21	28	-	-	21	28
06. Sabu Timur	36	46	-	-	36	46
Kabupaten Sabu Raijua <i>Sabu Raijua Regency</i>	236	301	21	28	257	329

Lanjutan Tabel/Continued Table 4.1.7

Kecamatan Subdistrict	Murid/Pupils					
	Negeri Public		Swasta Private		Jumlah Total	
	2021/2022	2022/2023	2021/2022	2022/2023	2021/2022	2022/2023
(1)	(14)	(15)	(16)	(17)	(18)	(19)
01. Raijua	528	534	-	-	528	534
02. Hawu Mehara	1 403	1 296	-	-	1 403	1 296
03. Sabu Liae	613	656	-	-	613	656
04. Sabu Barat	1 135	1 179	438	383	1 573	1 562
05. Sabu Tengah	440	494	-	-	440	494
06. Sabu Timur	978	885	-	-	978	885
Kabupaten Sabu Raijua Sabu Raijua Regency	5 097	5 044	438	383	5 535	5 427

Catatan/Note: ...

Sumber/Source: Kementerian Pendidikan, Kebudayaan, Riset, dan Teknologi, Sistem Data Pokok Pendidikan, data semester ganjil/
Ministry of Education, Culture, Research, and Technology, Basic Education Data System, odd semester

Tabel
Table 4.1.8

Jumlah Sekolah, Guru, dan Murid Sekolah Menengah Kejuruan (SMK) di Bawah Kementerian Pendidikan, Kebudayaan, Riset, dan Teknologi Menurut Kecamatan di Kabupaten Sabu Raijua, 2021/2022 dan 2022/2023
Number of Schools, Teachers, and Pupils in Vocational High Schools Under The Ministry of Education, Culture, Research, and Technology by Subdistrict in Sabu Raijua Regency, 2021/2022 and 2022/2023

Kecamatan Subdistrict	Sekolah/Schools					
	Negeri Public		Swasta Private		Jumlah Total	
	2021/2022	2022/2023	2021/2022	2022/2023	2021/2022	2022/2023
(1)	(2)	(3)	(4)	(5)	(6)	(7)
01. Raijua	-	-	-	-
02. Hawu Mehara	-	-	-	-
03. Sabu Liae	-	-	-	-
04. Sabu Barat	2	2	2	2
05. Sabu Tengah	-	-	-	-
06. Sabu Timur	-	-	-	-
Kabupaten Sabu Raijua Sabu Raijua Regency	2	2	2	2

Lanjutan Tabel/*Continued Table* 4.1.8

Kecamatan <i>Subdistrict</i>	Guru /Teachers					
	Negeri <i>Public</i>		Swasta <i>Private</i>		Jumlah <i>Total</i>	
	2021/2022	2022/2023	2021/2022	2022/2023	2021/2022	2022/2023
(1)	(8)	(9)	(10)	(11)	(12)	(13)
01. Rajjua	-	-	-	-
02. Hawu Mehara	-	-	-	-
03. Sabu Liae	-	-	-	-
04. Sabu Barat	75	75	75	75
05. Sabu Tengah	-	-	-	-
06. Sabu Timur	-	-	-	-
Kabupaten Sabu Raijua <i>Sabu Raijua Regency</i>	75	75	75	75

Lanjutan Tabel/*Continued Table* 4.1.8

Kecamatan <i>Subdistrict</i>	Murid/ <i>Pupils</i>					
	Negeri <i>Public</i>		Swasta <i>Private</i>		Jumlah <i>Total</i>	
	2021/2022	2022/2023	2021/2022	2022/2023	2021/2022	2022/2023
(1)	(14)	(15)	(16)	(17)	(18)	(19)
01. Raijua	-	-	-	-
02. Hawu Mehara	-	-	-	-
03. Sabu Liae	-	-	-	-
04. Sabu Barat	565	635	565	635
05. Sabu Tengah	-	-	-	-
06. Sabu Timur	-	-	-	-
Kabupaten Sabu Raijua <i>Sabu Raijua Regency</i>	565	635	565	635

Catatan/*Note*:

Sumber/*Source*: Kementerian Pendidikan, Kebudayaan, Riset, dan Teknologi, Sistem Data Pokok Pendidikan, data semester ganjil/
Ministry of Education, Culture, Research, and Technology, Basic Education Data System, odd semester

Tabel
Table 4.1.9

Jumlah Sekolah, Guru, dan Murid Madrasah Aliyah (MA) di Bawah Kementerian Agama Menurut Kecamatan di Kabupaten Sabu Raijua, 2021/2022 dan 2022/2023
Number of Schools, Teachers, and Pupils in Madrasah Aliyah (MA) Under the Ministry of Religious Affairs by Subdistrict in Sabu Raijua Regency, 2021/2022 and 2022/2023

Kecamatan Subdistrict	Sekolah/Schools					
	Negeri Public		Swasta Private		Jumlah Total	
	2021/2022	2022/2023	2021/2022	2022/2023	2021/2022	2022/2023
(1)	(2)	(3)	(4)	(5)	(6)	(7)
01. Raijua	-	-	-	-	-	-
02. Hawu Mehara	-	-	-	-	-	-
03. Sabu Liae	-	-	-	-	-	-
04. Sabu Barat	-	-	-	-	-	-
05. Sabu Tengah	-	-	-	-	-	-
06. Sabu Timur	-	-	-	-	-	-
Kabupaten Sabu Raijua Sabu Raijua Regency	-	-	-	-	-	-

Lanjutan Tabel/*Continued Table* 4.1.9

Kecamatan <i>Subdistrict</i>	Guru /Teachers					
	Negeri <i>Public</i>		Swasta <i>Private</i>		Jumlah <i>Total</i>	
	2021/2022	2022/2023	2021/2022	2022/2023	2021/2022	2022/2023
(1)	(8)	(9)	(10)	(11)	(12)	(13)
01. Raijua	-	-	-	-	-	-
02. Hawu Mehara	-	-	-	-	-	-
03. Sabu Liae	-	-	-	-	-	-
04. Sabu Barat	-	-	-	-	-	-
05. Sabu Tengah	-	-	-	-	-	-
06. Sabu Timur	-	-	-	-	-	-
Kabupaten Sabu Raijua <i>Sabu Raijua Regency</i>	-	-	-	-	-	-

Lanjutan Tabel/*Continued Table* 4.1.9

Kecamatan <i>Subdistrict</i>	Murid/ <i>Pupils</i>					
	Negeri <i>Public</i>		Swasta <i>Private</i>		Jumlah <i>Total</i>	
	2021/2022	2022/2023	2021/2022	2022/2023	2021/2022	2022/2023
(1)	(14)	(15)	(16)	(17)	(18)	(19)
01. Rajjua	-	-	-	-	-	-
02. Hawu Mehara	-	-	-	-	-	-
03. Sabu Liae	-	-	-	-	-	-
04. Sabu Barat	-	-	-	-	-	-
05. Sabu Tengah	-	-	-	-	-	-
06. Sabu Timur	-	-	-	-	-	-
Kabupaten Sabu Raijua <i>Sabu Raijua Regency</i>	-	-	-	-	-	-

Catatan/*Note*: ...Sumber/*Source*: Kementerian Agama, Data Semester Ganjil/*Ministry of Religious Affairs, Odd Semester Data*

Tabel
Table 4.1.10

Jumlah Desa¹/Kelurahan yang Memiliki Fasilitas Sekolah Menurut Kecamatan dan Tingkat Pendidikan di Kabupaten Sabu Raijua, 2019– 2021
Number of Villages¹/Kelurahan Having Educational Facilities by Subdistrict and Educational Level in Sabu Raijua Regency, 2019– 2021

Kecamatan Subdistrict	SD Primary School		
	2019	2020	2021
(1)	(2)	(3)	(4)
01. Raijua	5	5	5
02. Hawu Mehara	10	10	10
03. Sabu Liae	10	10	8
04. Sabu Barat	18	18	18
05. Sabu Tengah	8	8	8
06. Sabu Timur	8	8	5
Kabupaten Sabu Raijua Sabu Raijua Regency	59	59	54

Lanjutan Tabel/*Continued Table* 4.1.10

Kecamatan <i>Subdistrict</i>	SMP <i>Junior High School</i>		
	2019	2020	2021
(1)	(5)	(6)	(7)
01. Raijua	2	2	2
02. Hawu Mehara	4	4	4
03. Sabu Liae	3	3	2
04. Sabu Barat	7	7	7
05. Sabu Tengah	3	3	3
06. Sabu Timur	3	3	2
Kabupaten Sabu Raijua <i>Sabu Raijua Regency</i>	22	22	20

Lanjutan Tabel/*Continued Table* 4.1.10

Kecamatan <i>Subdistrict</i>	SMA <i>Senior High School</i>		
	2019	2020	2021
(1)	(8)	(9)	(10)
01. Raijua	1	1	1
02. Hawu Mehara	1	1	1
03. Sabu Liae	1	2	1
04. Sabu Barat	3	3	3
05. Sabu Tengah	1	1	1
06. Sabu Timur	1	1	1
Kabupaten Sabu Raijua <i>Sabu Raijua Regency</i>	8	9	8

Lanjutan Tabel/*Continued Table* 4.1.10

Kecamatan <i>Subdistrict</i>	SMK <i>Vocational School</i>		
	2019	2020	2021
(1)	(11)	(12)	(13)
01. Raijua	–	–	–
02. Hawu Mehara	–	–	–
03. Sabu Liae	–	–	–
04. Sabu Barat	2	2	2
05. Sabu Tengah	–	–	–
06. Sabu Timur	–	–	–
Kabupaten Sabu Raijua <i>Sabu Raijua Regency</i>	2	2	2

Lanjutan Tabel/*Continued Table* 4.1.10

Kecamatan <i>Subdistrict</i>	Perguruan Tinggi <i>University</i>		
	2019	2020	2021
(1)	(14)	(15)	(16)
01. Rajjua	–	–	–
02. Hawu Mehara	–	–	–
03. Sabu Liae	–	–	–
04. Sabu Barat	1	1	1
05. Sabu Tengah	–	–	–
06. Sabu Timur	–	–	–
Kabupaten Sabu Rajjua <i>Sabu Rajjua Regency</i>	1	1	1

Catatan/*Note*: ¹ Desa pada tabel ini termasuk Unit Permukiman Transmigrasi (UPT) yang masih dibina oleh kementerian terkait dan nagari di Provinsi Sumatera Barat/*Villages in this table include Transmigration Settlement Unit which is still fostered by the relevant ministries and the nagari in the Province of Sumatera Barat*

Sumber/*Source*: BPS, Pendataan Potensi Desa (Podes)/*BPS-Statistics Indonesia, Village Potential Data Collecting*

Tabel 4.1.11 Angka Partisipasi Murni (APM) dan Angka Partisipasi Kasar (APK) Menurut Jenjang Pendidikan di Kabupaten Sabu Raijua, 2021 dan 2022
Net Enrollment Rate and Gross Enrollment Ratio by Educational Level in Sabu Raijua Regency, 2021 and 2022

Jenjang Pendidikan Educational Level	Angka Partisipasi Murni (APM) Net Participation Rates		Angka Partisipasi Kasar (APK) Gross Participation Rates	
	2021	2022	2021	2022
(1)	(2)	(3)	(4)	(5)
SD/MI/Sederajat Elementary School	99,26	92,67	119,29	104,47
SMP/MTs/Sederajat Junior High School	75,61	75,68	82,32	96,21
SMA/MK/MA/Sederajat Senior High School	70,00	71,45	106,65	105,46

Catatan/Note: ...

Sumber/Source: BPS, Survei Sosial Ekonomi Nasional (Susenas)/BPS-Statistics Indonesia, National Socioeconomic Survey

Tabel 4.1.12 **Persentase Penduduk Berumur 15 Tahun ke Atas yang Melek Huruf Menurut Kelompok Umur di Kabupaten Sabu Raijua, 2021 dan 2022**
Percentage of Literate People Aged 15 Years and Over by Age Group in Sabu Raijua Regency, 2021 and 2022

Kelompok Umur Age Group	2021	2022
(1)	(2)	(3)
15–19	99,52	100,00
20–24	100,00	100,00
25–29	96,86	98,95
30–34	98,32	99,01
35–39	96,02	97,55
40–44	95,98	96,94
45–49	87,56	93,10
50+	75,67	79,70
15–24	99,73	100,00
15–44	98,07	98,91
15+	90,89	93,28
45+	78,35	82,48

Catatan/Note: ...

Sumber/Source: BPS, Survei Sosial Ekonomi Nasional (Susenas)/BPS-Statistics Indonesia, National Socioeconomic Survey

4.2 KESEHATAN HEALTH

Tabel 4.2.1 Jumlah Desa¹/Kelurahan Yang Memiliki Sarana Kesehatan Menurut Kecamatan di Kabupaten Sabu Raijua, 2019 - 2021
Number of Villages¹/Kelurahan Having Health Facilities by Subdistrict in Sabu Raijua Regency, 2019– 2021

Kecamatan <i>Subdistrict</i>	Rumah Sakit <i>Hospital</i>		
	2019	2020	2021
(1)	(2)	(3)	(4)
01. Raijua	–	–	–
02. Hawu Mehara	–	–	–
03. Sabu Liae	–	–	–
04. Sabu Barat	1	1	1
05. Sabu Tengah	–	–	–
06. Sabu Timur	–	–	–
Kabupaten Sabu Raijua <i>Sabu Raijua Regency</i>	1	1	1

Lanjutan Tabel/*Continued Table* 4.2.1

Kecamatan <i>Subdistrict</i>	Rumah Sakit Bersalin <i>Maternity Hospital</i>		
	2019	2020	2021
(1)	(5)	(6)	(7)
01. Raijua	–	–	–
02. Hawu Mehara	1	–	–
03. Sabu Liae	–	–	–
04. Sabu Barat	–	–	–
05. Sabu Tengah	–	–	–
06. Sabu Timur	–	–	–
Kabupaten Sabu Raijua <i>Sabu Raijua Regency</i>	1	–	–

Lanjutan Tabel/*Continued Table* 4.2.1

Kecamatan <i>Subdistrict</i>	Poliklinik <i>Polyclinic</i>		
	2019	2020	2021
(1)	(8)	(9)	(10)
01. Rajjua	-	-	-
02. Hawu Mehara	-	-	-
03. Sabu Liae	-	-	-
04. Sabu Barat	-	-	-
05. Sabu Tengah	-	-	-
06. Sabu Timur	-	-	-
Kabupaten Sabu Raijua <i>Sabu Raijua Regency</i>	-	-	-

Lanjutan Tabel/*Continued Table* 4.2.1

Kecamatan <i>Subdistrict</i>	Puskesmas <i>Public Health Center</i>		
	2019	2020	2021
(1)	(11)	(12)	(13)
01. Raijua	1	–	1
02. Hawu Mehara	1	1	1
03. Sabu Liae	1	1	1
04. Sabu Barat	1	1	1
05. Sabu Tengah	1	1	1
06. Sabu Timur	3	2	1
Kabupaten Sabu Raijua <i>Sabu Raijua Regency</i>	8	6	6

Lanjutan Tabel/*Continued Table* 4.2.1

Kecamatan <i>Subdistrict</i>	Puskesmas Pembantu <i>Subsidiary of Public Health Center</i>		
	2019	2020	2021
(1)	(14)	(15)	(16)
01. Raijua	4	4	4
02. Hawu Mehara	10	10	10
03. Sabu Liae	11	12	11
04. Sabu Barat	15	15	15
05. Sabu Tengah	8	8	8
06. Sabu Timur	9	9	9
Kabupaten Sabu Raijua <i>Sabu Raijua Regency</i>	57	58	57

Lanjutan Tabel/*Continued Table* 4.2.1

Kecamatan <i>Subdistrict</i>	Apotek <i>Pharmacy</i>		
	2019	2020	2021
(1)	(17)	(18)	(19)
01. Rajjua	–	–	–
02. Hawu Mehara	–	–	–
03. Sabu Liae	–	–	–
04. Sabu Barat	1	1	2
05. Sabu Tengah	–	–	–
06. Sabu Timur	–	–	–
Kabupaten Sabu Rajjua <i>Sabu Rajjua Regency</i>	1	1	2

Catatan/*Note*: ¹ Desa pada tabel ini termasuk Unit Permukiman Transmigrasi (UPT) yang masih dibina oleh kementerian terkait dan nagari di Provinsi Sumatera Barat/*Villages in this table include Transmigration Settlement Unit which is still fostered by the relevant ministries and the nagari in the Province of Sumatera Barat*

Sumber/*Source*: BPS, Pendataan Potensi Desa (Podes)/*BPS-Statistics Indonesia, Village Potential Data Collecting*

Tabel 4.2.2 Jumlah Tenaga Kesehatan Menurut Kecamatan di Kabupaten Sabu Raijua, 2022
Table 4.2.2 Number of Health Human Resources by Subdistrict in Sabu Raijua Regency, 2022

Kecamatan Subdistrict	Tenaga Medis ¹ Medical Worker ¹	Psikologi Klinis Clinical Psychology	Tenaga Keperawat Nursing Worker	Tenaga Kebidanan Midwifery Worker	Tenaga kefarmasian Pharmacist Worker
(1)	(2)	(3)	(4)	(5)	(6)
01. Raijua	2	-	25	22	6
02. Hawu Mehara	3	-	29	20	3
03. Sabu Liae	3	-	25	27	3
04. Sabu Barat	4	-	26	39	4
05. Sabu Tengah	2	-	29	19	3
06. Sabu Timur	3	-	19	19	2
Kabupaten Sabu Raijua Sabu Raijua Regency	17	-	153	146	21

Lanjutan Tabel/*Continued Table* 4.2.2

Kecamatan Subdistrict	Tenaga Kesehatan Masyarakat Public Health worker	Tenaga Kesehatan Lingkungan Enviromental Health Worker	Tenaga Gizi Nutritionist	Tenaga Keterapian Fisik Physical Therapists
(1)	(7)	(8)	(9)	(10)
01. Raijua	3	5	3	-
02. Hawu Mehara	3	3	5	-
03. Sabu Liae	5	2	5	-
04. Sabu Barat	5	5	7	-
05. Sabu Tengah	4	3	4	-
06. Sabu Timur	5	2	5	-
Kabupaten Sabu Raijua Sabu Raijua Regency	25	20	29	-

Lanjutan Tabel/*Continued Table 4.2.2*

Kecamatan Subdistrict	Tenaga Ketechnisan Medis Medical Technicians	Tenaga Teknik Biomedika Biomedical Engineer	Tenaga Kesehatan Tradisional Traditional Health Worker
(1)	(11)	(12)	(13)
01. Raijua	3	-	-
02. Hawu Mehara	3	-	-
03. Sabu Liae	3	-	-
04. Sabu Barat	1	-	-
05. Sabu Tengah	3	-	-
06. Sabu Timur	4	-	-
Kabupaten Sabu Raijua Sabu Raijua Regency	17	-	-

Catatan/Note: ¹Tenaga Medis terdiri atas dokter, dokter gigi, dokter spesialis, dan dokter gigi spesialis baik di dalam maupun di luar negeri yg diakui oleh pemerintah RI sesuai dengan peraturan perundang-undangan (UU No. 29 Tahun 2004 tentang Praktik Kedokteran)/ *Medical worker includes doctor, dentist, medical specialist, and dentist specialist at home and abroad recognized by Indonesian government in accordance with the laws and regulation (Law No. 29 year 2004 about Medical Practice)*

Sumber/Source: Dinas Kesehatan, Pengendalian Penduduk, dan Keluarga Berencana Kabupaten Sabu Raijua/ *Health, Population Control and Family Planning Services of Sabu Raijua Regency*

Tabel 4.2.3
Table

Jumlah Rumah Sakit Umum, Rumah Sakit Khusus, dan Puskesmas Menurut Kecamatan di Kabupaten Sabu Raijua, 2021 dan 2022
Number of General Hospital, Specialized Hospital, and Public Health Center by Subdistrict in Sabu Raijua Regency, 2021 and 2022

Kecamatan Subdistrict	Rumah Sakit Umum General Hospital		Rumah Sakit Khusus Specialized Hospital	
	2021	2022	2021	2022
(1)	(2)	(3)	(4)	(5)
01. Raijua	-	-	-	-
02. Hawu Mehara	-	-	-	-
03. Sabu Liae	-	-	-	-
04. Sabu Barat	1	1	-	-
05. Sabu Tengah	-	-	-	-
06. Sabu Timur	-	-	-	-
Kabupaten Sabu Raijua Sabu Raijua Regency	1	1	-	-

Lanjutan Tabel/Continued Table 4.2.3

Kecamatan Subdistrict	Puskesmas ¹ Rawat Inap Public Health Center ¹ with Inpatient Care		Puskesmas ¹ Non Rawat Inap Public Health Center ¹ without Inpatient Care	
	2021	2022	2021	2022
(1)	(6)	(7)	(8)	(9)
01. Raijua	1	1	5	4
02. Hawu Mehara	1	1	9	9
03. Sabu Liae	1	1	12	11
04. Sabu Barat	1	1	14	15
05. Sabu Tengah	1	1	8	8
06. Sabu Timur	1	1	10	9
Kabupaten Sabu Raijua Sabu Raijua Regency	6	6	58	56

Lanjutan Tabel/*Continued Table 4.2.3*

Kecamatan <i>Subdistrict</i>	Klinik Pratama <i>Primary Clinic</i>		Posyandu <i>Intregrated Health Post</i>	
	2021	2022	2021	2022
(1)	(10)	(11)	(12)	(13)
01. Raijua	-	-	25	25
02. Hawu Mehara	-	-	47	47
03. Sabu Liae	-	-	45	45
04. Sabu Barat	-	-	67	70
05. Sabu Tengah	-	-	25	25
06. Sabu Timur	-	-	33	34
Kabupaten Sabu Raijua <i>Sabu Raijua Regency</i>	-	-	242	246

Catatan/*Note*: ¹ Puskesmas yang teregistrasi/*Registered Public Health Center*
 Puskesmas non rawat inap merupakan puskesmas pembantu (pustu) non rawat inap/*The non-inpatient health center is a non-inpatient auxiliary health center (pustu)*.

Sumber/*Source*: Dinas Kesehatan, Pengendalian Penduduk, dan Keluarga Berencana Kabupaten Sabu Raijua/*Health, Population Control and Family Planning Services of Sabu Raijua Regency*

Tabel 4.2.4 Jumlah Kasus Sepuluh Jenis Penyakit yang Diderita Penduduk Usia 0-7 Hari di Kabupaten Sabu Raijua, 2022
Table 4.2.4 Number of Cases of Ten Diseases Suffered by Population Aged 0-7 Days in Sabu Raijua Regency, 2022

Jenis Penyakit Type of Diseases	Jumlah Kasus Number of Cases
(1)	(2)
01. Infeksi Saluran Pernapasan Atas Akut <i>Acute Upper Respiratory Infections</i>	-
02. Myalgia <i>Myalgia</i>	-
03. Observasi Febris <i>Febris Observation</i>	-
04. Hipertensi Essential <i>Hypertensi Essential</i>	-
05. Penyakit Kulit Alergi <i>Skin Allergy</i>	-
06. Gostritis Akut <i>Acute Gastritis</i>	-
07. Batuk <i>cough</i>	-
08. Dispepsia <i>Dyspepsia</i>	-
09. Cephalgia <i>Cephalgia</i>	-
10. Vulnus Laceriasi <i>Vulnus Lacerasi</i>	-
Jumlah/Total	-

Catatan/Note: ...

Sumber/Source: Dinas Kesehatan, Pengendalian Penduduk dan Keluarga Berencana Kabupaten Sabu Raijua/ Health, Population Control, and Family Planning Service of Sabu Raijua Regency

Tabel 4.2.5
Table

**Jumlah Kasus Sepuluh Jenis Penyakit yang Diderita
Penduduk Usia 8-28 Hari di Kabupaten Sabu Raijua, 2022**
**Number of Cases of Ten Diseases Suffered by Population
Aged 8-28 Days in Sabu Raijua Regency, 2022**

Jenis Penyakit <i>Type of Diseases</i>		Jumlah Kasus <i>Number of Cases</i>
(1)		(2)
01.	Infeksi Saluran Pernapasan Atas Akut <i>Acute Upper Respiratory Infections</i>	22
02.	Myalgia <i>Myalgia</i>	-
03.	Observasi Febris <i>Febris Observation</i>	6
04.	Hypertensi Essential <i>Hypertensi Essential</i>	-
05.	Penyakit Kulit Alergi <i>Skin Allergy</i>	-
06.	Gastritis Akut <i>Acute Gastritis</i>	-
07.	Batuk <i>cough</i>	4
08.	Dispepsia <i>Dyspepsia</i>	-
09.	Cephalgia <i>Cephalgia</i>	-
10.	Vulnus Laceriasi <i>Vulnus Lacerasi</i>	-
Jumlah/Total		32

Catatan/Note: ...

Sumber/Source: Dinas Kesehatan, Pengendalian Penduduk dan Keluarga Berencana Kabupaten Sabu Raijua/ *Health, Population Control, and Family Planning Service of Sabu Raijua Regency*

Tabel
Table 4.2.6

**Jumlah Kasus Sepuluh Jenis Penyakit yang Diderita
Penduduk Usia 1 Bulan - 1 Tahun di Kabupaten Sabu
Raijua, 2022**
*Number of Cases of Ten Diseases Suffered by Population
Aged 1 Month - 1 Year in Sabu Raijua Regency, 2022*

Jenis Penyakit <i>Type of Diseases</i>	Jumlah Kasus <i>Number of Cases</i>
(1)	(2)
01. Infeksi Saluran Pernapasan Atas Akut <i>Acute Upper Respiratory Infections</i>	760
02. Myalgia <i>Myalgia</i>	-
03. Observasi Febris <i>Febris Observation</i>	348
04. Hypertensi Essential <i>Hypertensi Essential</i>	-
05. Penyakit Kulit Alergi <i>Skin Allergy</i>	124
06. Gostritis Akut <i>Acute Gastritis</i>	-
07. Batuk <i>cough</i>	48
08. Dispepsia <i>Dyspepsia</i>	-
09. Cephalgia <i>Cephalgia</i>	-
10. Vulnus Laceriasi <i>Vulnus Lacerasi</i>	16
Jumlah/Total	1296

Catatan/Note: ...

Sumber/Source: Dinas Kesehatan, Pengendalian Penduduk dan Keluarga Berencana Kabupaten Sabu Raijua/ *Health, Population Control, and Family Planning Service of Sabu Raijua Regency*

Tabel 4.2.7
Table

**Jumlah Kasus Sepuluh Jenis Penyakit yang Diderita
Penduduk Usia 1-4 Tahun di Kabupaten Sabu Raijua, 2022**
**Number of Cases of Ten Diseases Suffered by Population
Aged 1-4 Years in Sabu Raijua Regency, 2022**

Jenis Penyakit <i>Type of Diseases</i>		Jumlah Kasus <i>Number of Cases</i>
(1)		(2)
01.	Infeksi Saluran Pernapasan Atas Akut <i>Acute Upper Respiratory Infections</i>	2 888
02.	Myalgia <i>Myalgia</i>	-
03.	Observasi Febris <i>Febris Observation</i>	1 080
04.	Hypertensi Essential <i>Hypertensi Essential</i>	-
05.	Penyakit Kulit Alergi <i>Skin Allergy</i>	472
06.	Gastritis Akut <i>Acute Gastritis</i>	10
07.	Batuk <i>cough</i>	274
08.	Dispepsia <i>Dyspepsia</i>	30
09.	Cephalgia <i>Cephalgia</i>	2
10.	Vulnus Laceriasi <i>Vulnus Lacerasi</i>	118
Jumlah/Total		4 874

Catatan/Note: ...

Sumber/Source: Dinas Kesehatan, Pengendalian Penduduk dan Keluarga Berencana Kabupaten Sabu Raijua/ *Health, Population Control, and Family Planning Service of Sabu Raijua Regency*

Tabel 4.2.8 Jumlah Kasus Sepuluh Jenis Penyakit yang Diderita Penduduk Usia 5-9 Tahun di Kabupaten Sabu Raijua, 2022
Table *Number of Cases of Ten Diseases Suffered by Population Aged 5-9 Years in Sabu Raijua Regency, 2022*

Jenis Penyakit <i>Type of Diseases</i>	712Jumlah Kasus <i>Number of Cases</i>
(1)	(2)
01. Infeksi Saluran Pernapasan Atas Akut <i>Acute Upper Respiratory Infections</i>	2 024
02. Myalgia <i>Myalgia</i>	8
03. Observasi Febris <i>Febris Observation</i>	908
04. Hipertensi Essential <i>Hypertensi Essential</i>	-
05. Penyakit Kulit Alergi <i>Skin Allergy</i>	312
06. Gostritis Akut <i>Acute Gastritis</i>	30
07. Batuk <i>cough</i>	238
08. Dispepsia <i>Dyspepsia</i>	36
09. Cephalgia <i>Cephalgia</i>	22
10. Vulnus Laceriasi <i>Vulnus Lacerasi</i>	134
Jumlah/Total	3 712

Catatan/Note: ...

Sumber/Source: Dinas Kesehatan, Pengendalian Penduduk dan Keluarga Berencana Kabupaten Sabu Raijua/ *Health, Population Control, and Family Planning Service of Sabu Raijua Regency*

Tabel 4.2.9
Table

**Jumlah Kasus Sepuluh Jenis Penyakit yang Diderita
Penduduk Usia 10-14 Tahun di Kabupaten Sabu Raijua,
2022**

***Number of Cases of Ten Diseases Suffered by Population
Aged 10-14 Years in Sabu Raijua Regency, 2022***

Jenis Penyakit <i>Type of Diseases</i>	Jumlah Kasus <i>Number of Cases</i>
(1)	(2)
01. Infeksi Saluran Pernapasan Atas Akut <i>Acute Upper Respiratory Infections</i>	1 276
02. Myalgia <i>Myalgia</i>	2
03. Observasi Febris <i>Febris Observation</i>	650
04. Hipertensi Essential <i>Hypertensi Essential</i>	-
05. Penyakit Kulit Alergi <i>Skin Allergy</i>	290
06. Gostritis Akut <i>Acute Gastritis</i>	66
07. Batuk <i>cough</i>	138
08. Dispepsia <i>Dyspepsia</i>	40
09. Cephalgia <i>Cephalgia</i>	46
10. Vulnus Laceriasi <i>Vulnus Lacerasi</i>	158
Jumlah/Total	2 666

Catatan/Note: ...

Sumber/Source: Dinas Kesehatan, Pengendalian Penduduk dan Keluarga Berencana Kabupaten Sabu Raijua/ *Health, Population Control, and Family Planning Service of Sabu Raijua Regency*

Tabel 4.2.10 Jumlah Kasus Sepuluh Jenis Penyakit yang Diderita Penduduk Usia 15-19 Tahun di Kabupaten Sabu Raijua, 2022
Table *Number of Cases of Ten Diseases Suffered by Population Aged 15 - 9 Years in Sabu Raijua Regency, 2022*

Jenis Penyakit <i>Type of Diseases</i>	Jumlah Kasus <i>Number of Cases</i>
(1)	(2)
01. Infeksi Saluran Pernapasan Atas Akut <i>Acute Upper Respiratory Infections</i>	832
02. Myalgia <i>Myalgia</i>	54
03. Observasi Febris <i>Febris Observation</i>	334
04. Hipertensi Essential <i>Hypertensi Essential</i>	2
05. Penyakit Kulit Alergi <i>Skin Allergy</i>	234
06. Gostritis Akut <i>Acute Gastritis</i>	138
07. Batuk <i>cough</i>	98
08. Dispepsia <i>Dyspepsia</i>	74
09. Cephalgia <i>Cephalgia</i>	80
10. Vulnus Laceriasi <i>Vulnus Lacerasi</i>	150
Jumlah/Total	1 996

Catatan/Note: ...

Sumber/Source: Dinas Kesehatan, Pengendalian Penduduk dan Keluarga Berencana Kabupaten Sabu Raijua/ *Health, Population Control, and Family Planning Service of Sabu Raijua Regency*

Tabel 4.2.11
Table

**Jumlah Kasus Sepuluh Jenis Penyakit yang Diderita
Penduduk Usia 20-44 Tahun di Kabupaten Sabu Raijua,
2022**

***Number of Cases of Ten Diseases Suffered by Population
Aged 20-44 Years in Sabu Raijua Regency, 2022***

	Jenis Penyakit Type of Diseases	Jumlah Kasus Number of Cases
	(1)	(2)
01.	Infeksi Saluran Pernapasan Atas Akut <i>Acute Upper Respiratory Infections</i>	4 024
02.	Myalgia <i>Myalgia</i>	1 812
03.	Observasi Febris <i>Febris Observation</i>	1 342
04.	Hypertensi Essential <i>Hypertensi Essential</i>	366
05.	Penyakit Kulit Alergi <i>Skin Allergy</i>	1 046
06.	Gastritis Akut <i>Acute Gastritis</i>	942
07.	Batuk <i>cough</i>	548
08.	Dispepsia <i>Dyspepsia</i>	556
09.	Cephalgia <i>Cephalgia</i>	348
10.	Vulnus Laceriasi <i>Vulnus Lacerasi</i>	568
	Jumlah/Total	11 552

Catatan/Note: ...

Sumber/Source: Dinas Kesehatan, Pengendalian Penduduk dan Keluarga Berencana Kabupaten Sabu Raijua/ *Health, Population Control, and Family Planning Service of Sabu Raijua Regency*

Tabel 4.2.12 Jumlah Kasus Sepuluh Jenis Penyakit yang Diderita Penduduk Usia 45-54 Tahun di Kabupaten Sabu Raijua, 2022
Table 4.2.12 Number of Cases of Ten Diseases Suffered by Population Aged 45-54 Years in Sabu Raijua Regency, 2022

Jenis Penyakit <i>Type of Diseases</i>	Jumlah Kasus <i>Number of Cases</i>
(1)	(2)
01. Infeksi Saluran Pernapasan Atas Akut <i>Acute Upper Respiratory Infections</i>	1 226
02. Myalgia <i>Myalgia</i>	1 448
03. Observasi Febris <i>Febris Observation</i>	434
04. Hipertensi Essential <i>Hypertensi Essential</i>	882
05. Penyakit Kulit Alergi <i>Skin Allergy</i>	438
06. Gostritis Akut <i>Acute Gastritis</i>	532
07. Batuk <i>cough</i>	138
08. Dispepsia <i>Dyspepsia</i>	308
09. Cephalgia <i>Cephalgia</i>	404
10. Vulnus Laceriasi <i>Vulnus Lacerasi</i>	170
Jumlah/Total	5 980

Catatan/Note: ...

Sumber/Source: Dinas Kesehatan, Pengendalian Penduduk dan Keluarga Berencana Kabupaten Sabu Raijua/ *Health, Population Control, and Family Planning Service of Sabu Raijua Regency*

Tabel
Table 4.2.13

**Jumlah Kasus Sepuluh Jenis Penyakit yang Diderita
Penduduk Usia 55-59 Tahun di Kabupaten Sabu Raijua,
2022**

***Number of Cases of Ten Diseases Suffered by Population
Aged 55-59 Years in Sabu Raijua Regency, 2022***

	Jenis Penyakit Type of Diseases	Jumlah Kasus Number of Cases
	(1)	(2)
01.	Infeksi Saluran Pernapasan Atas Akut <i>Acute Upper Respiratory Infections</i>	588
02.	Myalgia <i>Myalgia</i>	1 014
03.	Observasi Febris <i>Febris Observation</i>	164
04.	Hypertensi Essential <i>Hypertensi Essential</i>	654
05.	Penyakit Kulit Alergi <i>Skin Allergy</i>	168
06.	Gastritis Akut <i>Acute Gastritis</i>	254
07.	Batuk <i>cough</i>	96
08.	Dispepsia <i>Dyspepsia</i>	176
09.	Cephalgia <i>Cephalgia</i>	188
10.	Vulnus Laceriasi <i>Vulnus Lacerasi</i>	60
Jumlah/Total		3 362

Catatan/Note: ...

Sumber/Source: Dinas Kesehatan, Pengendalian Penduduk dan Keluarga Berencana Kabupaten Sabu Raijua/ *Health, Population Control, and Family Planning Service of Sabu Raijua Regency*

Tabel 4.2.14 Jumlah Kasus Sepuluh Jenis Penyakit yang Diderita Penduduk Usia 60-69 Tahun di Kabupaten Sabu Raijua, 2022
Table 4.2.14 Number of Cases of Ten Diseases Suffered by Population Aged 60-69 Years in Sabu Raijua Regency, 2022

Jenis Penyakit <i>Type of Diseases</i>	Jumlah Kasus <i>Number of Cases</i>
(1)	(2)
01. Infeksi Saluran Pernapasan Atas Akut <i>Acute Upper Respiratory Infections</i>	750
02. Myalgia <i>Myalgia</i>	1 400
03. Observasi Febris <i>Febris Observation</i>	212
04. Hipertensi Essential <i>Hypertensi Essential</i>	1 258
05. Penyakit Kulit Alergi <i>Skin Allergy</i>	282
06. Gostritis Akut <i>Acute Gastritis</i>	286
07. Batuk <i>cough</i>	166
08. Dispepsia <i>Dyspepsia</i>	310
09. Cephalgia <i>Cephalgia</i>	252
10. Vulnus Laceriasi <i>Vulnus Lacerasi</i>	42
Jumlah/Total	4 958

Catatan/Note: ...

Sumber/Source: Dinas Kesehatan, Pengendalian Penduduk dan Keluarga Berencana Kabupaten Sabu Raijua/ *Health, Population Control, and Family Planning Service of Sabu Raijua Regency*

Tabel
Table 4.2.15

**Jumlah Kasus Sepuluh Jenis Penyakit yang Diderita
Penduduk Usia di Atas 70 Tahun di Kabupaten Sabu
Raijua, 2022**
*Number of Cases of Ten Diseases Suffered by Population
Aged 70 Years and Over in Sabu Raijua Regency, 2022*

Jenis Penyakit <i>Type of Diseases</i>		Jumlah Kasus <i>Number of Cases</i>
(1)		(2)
01.	Infeksi Saluran Pernapasan Atas Akut <i>Acute Upper Respiratory Infections</i>	496
02.	Myalgia <i>Myalgia</i>	1152
03.	Observasi Febris <i>Febris Observation</i>	142
04.	Hypertensi Essential <i>Hypertensi Essential</i>	944
05.	Penyakit Kulit Alergi <i>Skin Allergy</i>	162
06.	Gastritis Akut <i>Acute Gastritis</i>	120
07.	Batuk <i>cough</i>	108
08.	Dispepsia <i>Dyspepsia</i>	140
09.	Cephalgia <i>Cephalgia</i>	130
10.	Vulnus Laceriasi <i>Vulnus Lacerasi</i>	34
Jumlah/Total		3 428

Catatan/Note: ...

Sumber/Source: Dinas Kesehatan, Pengendalian Penduduk dan Keluarga Berencana Kabupaten Sabu Raijua/ *Health, Population Control, and Family Planning Service of Sabu Raijua Regency*

Tabel 4.2.16 Jumlah Akseptor Aktif Menurut Metode Kontrasepsi yang Digunakan Menurut Kecamatan di Kabupaten Sabu Raijua, 2022
Number of Active Acceptors by Contraceptive Method by Subdistrict in Sabu Raijua Regency, 2022

Kecamatan Subdistrict	IUD ¹	MOP ²	MOW ³	Implan Implant	Suntikan Injection	Pil Pill	Kondom Condom	Jumlah Total
(1)	(2)	(3)	(4)	(5)	(6)	(7)	(8)	(9)
01. Raijua	11	-	46	149	328	21	5	560
02. Hawu Mehara	2	-	24	571	246	34	2	879
03. Sabu Liae	6	-	12	262	171	13	3	467
04. Sabu Barat	49	-	109	616	794	119	69	1756
05. Sabu Tengah	8	4	38	249	205	16	15	535
06. Sabu Timur	4	-	52	150	232	5	11	454
Sabu Raijua	80	4	281	1997	1976	208	105	4 651

Catatan/Note: IUD : Intra Uterine Device
MOP : Medis Operasi Pria/Male Sterilization
MOW : Medis Operasi Wanita/Female Sterilization

Sumber/Source: Dinas Kesehatan, Pengendalian Penduduk dan Keluarga Berencana Kabupaten Sabu Raijua/ Health, Population Control, and Family Planning Service of Sabu Raijua Regency

Tabel
Table 4.2.17

Jumlah Akseptor KB Aktif (CU) dan Pasangan Usia Subur (PUS) Menurut Kecamatan di Kabupaten Sabu Raijua, 2022
Number of Active Family Planning Acceptors (Current User/ CU) and Couples of Reproductive Age by Subdistrict in Sabu Raijua Regency, 2022

Kecamatan Subdistrict	Akseptor Aktif Active Acceptor (CU)	Pasangan Usia Subur Couples of Reproductive Age
(1)	(2)	(3)
01. Raijua	560	1 075
02. Hawu Mehara	879	2 014
03. Sabu Liae	467	1 077
04. Sabu Barat	1 756	3 598
05. Sabu Tengah	535	986
06. Sabu Timur	454	1 041
Kabupaten Sabu Raijua Sabu Raijua Regency	4 651	9 791

Catatan/Note: ...

Sumber/Source: Dinas Kesehatan, Pengendalian Penduduk dan Keluarga Berencana Kabupaten Sabu Raijua/ Health, Population Control, and Family Planning Service of Sabu Raijua Regency

Tabel 4.2.18 Jumlah Klinik KB Menurut Kecamatan di Kabupaten Sabu Raijua, 2022
Table 4.2.18 Number of Family Planning Clinics by Subdistrict in Sabu Raijua Regency, 2022

Kecamatan Subdistrict	Klinik KB Family Planning Clinics
(1)	(2)
01. Raijua	1
02. Hawu Mehara	1
03. Sabu Liae	1
04. Sabu Barat	2
05. Sabu Tengah	1
06. Sabu Timur	1
Kabupaten Sabu Raijua Sabu Raijua Regency	7

Catatan/Note: ...

Sumber/Source: Dinas Kesehatan, Pengendalian Penduduk dan Keluarga Berencana Kabupaten Sabu Raijua/ Health, Population Control, and Family Planning Service of Sabu Raijua Regency

4.3 AGAMA DAN SOSIAL LAINNYA RELIGION AND OTHER SOCIAL AFFAIRS

Tabel 4.3.1 Jumlah Penduduk Menurut Kecamatan dan Agama yang Dianut di Kabupaten Sabu Raijua, 2022
Population by Subdistrict and Religion in Sabu Raijua Regency, 2022

Kecamatan <i>Subdistrict</i>	Islam	Protestan <i>Protestant</i>	Katolik <i>Catholic</i>	Hindu	Budha <i>Buddha</i>	Lainnya <i>Others</i>
(1)	(2)	(3)	(4)	(5)	(6)	(7)
01. Raijua	29	8 252	770	-	-	-
02. Hawu Mehara	-	19 360	234	-	-	-
03. Sabu Liae	9	12 674	565	-	-	-
04. Sabu Barat	668	33 605	620	4	-	-
05. Sabu Tengah	15	8 874	307	-	-	-
06. Sabu Timur	18	9 529	66	-	-	-
Kabupaten Sabu Raijua <i>Sabu Raijua Regency</i>	739	92 294	2 562	4	-	-

Catatan/Note: ...

Sumber/Source: Kementerian Agama Kabupaten Sabu Raijua/ *Ministry of Religious Affairs of Sabu Raijua Regency*

Tabel 4.3.2 Jumlah Tempat Peribadatan Menurut Kecamatan di Kabupaten Sabu Raijua, 2022
Table 4.3.2 Number of Places of Worship by Subdistrict in Sabu Raijua Regency, 2022

Kecamatan Subdistrict	Islam	Protestan Protestant	Katolik Catholic	Hindu	Budha Buddha	Lainnya Others
(1)	(2)	(3)	(4)	(5)	(6)	(7)
01. Raijua	-	10	2	-	-	-
02. Hawu Mehara	-	23	2	-	-	-
03. Sabu Liae	-	24	1	-	-	-
04. Sabu Barat	1	62	1	-	-	-
05. Sabu Tengah	-	18	2	-	-	-
06. Sabu Timur	-	21	1	-	-	-
Kabupaten Sabu Raijua Sabu Raijua Regency	1	158	9	-	-	-

Catatan/Note: ...

Sumber/Source: Kementerian Agama Kabupaten Sabu Raijua/ Ministry of Religious Affairs of Sabu Raijua Regency

Tabel
Table 4.3.3

**Jumlah Desa¹/Kelurahan yang Mengalami Bencana Alam²
Menurut Kecamatan di Kabupaten Sabu Raijua, 2019–
2021**

**Number of Villages¹/Kelurahan that Had Natural Disaster²
by Subdistrict in Sabu Raijua Regency, 2019– 2021**

Kecamatan Subdistrict	Banjir/Flood		
	2019	2020	2021
(1)	(2)	(3)	(4)
01. Raijua	-	-	-
02. Hawu Mehara	-	-	-
03. Sabu Liae	-	-	-
04. Sabu Barat	2	-	1
05. Sabu Tengah	-	-	1
06. Sabu Timur	-	-	-
Kabupaten Sabu Raijua Sabu Raijua Regency	2	-	2

Lanjutan Tabel/*Continued Table* 4.3.3

Kecamatan <i>Subdistrict</i>	Gempa Bumi/ <i>Earthquake</i>		
	2019	2020	2021
(1)	(5)	(6)	(7)
01. Raijua	-	-	-
02. Hawu Mehara	-	-	-
03. Sabu Liae	-	-	-
04. Sabu Barat	-	-	-
05. Sabu Tengah	-	-	-
06. Sabu Timur	-	-	-
Kabupaten Sabu Raijua <i>Sabu Raijua Regency</i>	-	-	-

Lanjutan Tabel/*Continued Table* 4.3.3

Kecamatan <i>Subdistrict</i>	Tanah Longsor/ <i>Landslide</i>		
	2019	2020	2021
(1)	(8)	(9)	(10)
01. Rajjua	-	-	-
02. Hawu Mehara	-	-	-
03. Sabu Liae	-	-	-
04. Sabu Barat	-	-	-
05. Sabu Tengah	-	-	-
06. Sabu Timur	-	-	-
Kabupaten Sabu Raijua <i>Sabu Raijua Regency</i>	-	-	-

Catatan/*Note*: ¹Desa pada tabel ini termasuk Unit Permukiman Transmigrasi (UPT) yang masih dibina oleh kementerian terkait dan nagari di Provinsi Sumatera Barat/*Villages in this table are included in Transmigration Settlement Unit which is still fostered by the relevant ministries and the nagari in the Province of Sumatera Barat*

²Kejadian dalam setahun sebelum tahun pencacahan/*Occured during the last one year before the enumeration years*
Sumber/*Source*: BPS, Pendataan Potensi Desa (Podes)/*BPS-Statistics Indonesia, Village Potential Data Collecting*

Tabel
Table 4.3.4**Jumlah Desa¹/Kelurahan yang Mengalami Bencana Alam Menurut Kecamatan di Kabupaten Sabu Raijua, 2019–2021****Number of Villages¹/Kelurahan that Had Natural Disaster by Subdistrict in Sabu Raijua Regency, 2019– 2021**

Kecamatan Subdistrict	Banjir/Flood		
	2019	2020	2021
(1)	(2)	(3)	(4)
01. Raijua	-	-	-
02. Hawu Mehara	-	-	-
03. Sabu Liae	-	-	-
04. Sabu Barat	-	2	2
05. Sabu Tengah	-	-	-
06. Sabu Timur	-	-	-
Kabupaten Sabu Raijua Sabu Raijua Regency	-	2	2

Lanjutan Tabel/*Continued Table* 4.3.4

Kecamatan <i>Subdistrict</i>	Gempa Bumi/ <i>Earthquake</i>		
	2019	2020	2021
(1)	(5)	(6)	(7)
01. Raijua	-	-	-
02. Hawu Mehara	-	-	-
03. Sabu Liae	-	-	-
04. Sabu Barat	-	-	-
05. Sabu Tengah	-	-	-
06. Sabu Timur	-	-	-
Kabupaten Sabu Raijua <i>Sabu Raijua Regency</i>	-	-	-

Lanjutan Tabel/Continued Table 4.3.4

Kecamatan Subdistrict	Tanah Longsor/Landslide		
	2019	2020	2021
(1)	(8)	(9)	(10)
01. Rajjua	-	-	-
02. Hawu Mehara	-	-	-
03. Sabu Liae	-	1	-
04. Sabu Barat	-	1	2
05. Sabu Tengah	-	-	-
06. Sabu Timur	-	-	-
Kabupaten Sabu Raijua Sabu Raijua Regency	-	2	2

Lanjutan Tabel/*Continued Table* 4.3.4

Kecamatan <i>Subdistrict</i>	Abrasi Pantai dan Muara		
	2019	2020	2021
(1)	(11)	(12)	(13)
01. Rajjua	-	-	-
02. Hawu Mehara	1	1	1
03. Sabu Liae	1	1	1
04. Sabu Barat	3	3	3
05. Sabu Tengah	3	3	3
06. Sabu Timur	5	5	5
Kabupaten Sabu Raijua <i>Sabu Raijua Regency</i>	13	13	13

Catatan/*Note*: ¹Desa pada tabel ini termasuk Unit Permukiman Transmigrasi (UPT) yang masih dibina oleh kementerian terkait dan nagari di Provinsi Sumatera Barat/*Villages in this table are included in Transmigration Settlement Unit which is still fostered by the relevant ministries and the nagari in the Province of Sumatera Barat*

Sumber/*Source*: ²Kejadian dalam setahun sebelum tahun pencacahan/*Occured during the last one year before the enumeration years*
BNRBD

4.4 KEMISKINAN POVERTY

Tabel 4.4.1 **Garis Kemiskinan, Jumlah, dan Persentase Penduduk Miskin di Kabupaten Sabu Raijua, 2015–2022**
Table *Poverty Line, Number, and Percentage of poor People in Sabu Raijua Regency, 2015–2022*

Tahun Year	Garis Kemiskinan (rupiah/kapita/bulan) Poverty Line (rupiah/capita/month)	Jumlah Penduduk Miskin (ribu) Number of Poor People (thousand)	Persentase Penduduk Miskin Percentage of Poor People
(1)	(2)	(3)	(4)
2015	332 332	28,58	32,44
2016	354 983	28,22	31,07
2017	368 187	28,88	30,83
2018	368 187	28,88	30,83
2019	374 256	29,49	30,52
2020	403 846	30,14	30,18
2021	438 492	30,60	30,13
2022	480 844	30,00	28,73

Sumber/Source: BPS, Survei Sosial Ekonomi Nasional Maret/ BPS–Statistics Indonesia, March National Socioeconomic Survey

Tabel
Table 4.4.2**Indeks Kedalaman Kemiskinan dan Indeks Keparahan Kemiskinan di Kabupaten Sabu Raijua, 2015–2022**
Poverty Gap Index and Poverty Severity Index in Sabu Raijua Regency, 2015–2022

Tahun <i>Year</i>	Indeks Kedalaman Kemiskinan <i>Poverty Gap Index</i>	Indeks Keparahan Kemiskinan <i>Poverty Severity Index</i>
(1)	(2)	(3)
2015	6,13	1,81
2016	5,80	1,33
2017	7,24	2,21
2018	6,60	1,85
2019	6,20	1,78
2020	5,88	1,57
2021	8,12	2,94
2022	4,61	1,26

Sumber/Source: BPS, Survei Sosial Ekonomi Nasional Maret/ *BPS–Statistics Indonesia, March National Socioeconomic Survey*

5

Pertanian, Kehutanan, Peternakan,
dan Perikanan
Agriculture, Forestry, Livestock, and Fishery

Produksi Tanaman Sayuran dan buah-buahan semusim
Tahun 2022 Rata-Rata Mengalami Penurunan
Dibandingkan Tahun 2021



Jumlah Ternak Besar dan Kecil

7 650 ekor Sapi
14 321 ekor Kerbau
10 505 ekor Kuda
79 728 ekor Kambing
32 166 ekor Domba
1 488 ekor Babi

PENJELASAN TEKNIS

1. Di tingkat kabupaten Survei Pertanian (SP) diselenggarakan oleh BPS bekerjasama dengan Dinas Pertanian kabupaten.
2. Data pokok tanaman pangan yang dikumpulkan adalah luas panen dan produktivitas (produksi per hektar). Produksi tanaman pangan merupakan hasil perkalian antara luas panen dengan produktivitas.

Tanaman pangan mencakup padi dan palawija (jagung, kedelai, kacang tanah, ubi kayu, ubi jalar dan sorgum).

3. Data lahan sawah yang dikumpulkan setiap akhir tahun meliputi:
 - a. Sawah berpengairan teknis: Sawah yang memperoleh pengairan dimana saluran pemberi terpisah dari saluran pembuang agar penyediaan dan pembagian irigasi dapat sepenuhnya diatur dan diukur dengan mudah. Jaringan seperti ini biasanya terdiri dari saluran induk, sekunder dan tersier. Saluran induk, sekunder serta bangunannya dibangun, dikuasai dan dipelihara oleh pemerintah.
 - b. Sawah berpengairan setengah teknis: Sawah berpengairan teknis tetapi

TECHNICAL NOTES

1. *In regency level, BPS conducts Agriculture Survey in cooperation with Regency Agriculture Service.*
2. *Basic data of food crops collected are total area harvested and productivity (production per hectare). Production of food crops is the multiplication of total area harvested and productivity.*

Data of food crops consist of paddy and crops (maize, soybean, peanut, cassava and sweet potatoes).

3. *Paddy field data collected regularly at the end of the year covers:*
 - a. *Paddy field with technical irrigation: Paddy field watered by the irrigation that its inflow and outflow drain is separated simply in order to manage and measure water distribution easily. This kind of drain, in general, consists of main, secondary and tertiary drains. Main and Secondary drains including its construction are maintained by and under the authority of the government.*
 - b. *Paddy field with semi-technical irrigation: Paddy field with technical irrigation*

- pemerintah hanya menguasai bangunan penyadap untuk dapat mengatur dan mengukur pemasukan air, sedangkan jaringan selanjutnya tidak diukur dan dikuasai oleh pemerintah.
- but the government merely owns and maintains the inflow drain to manage and to measure the water. Whereas, next parts of the technical irrigation are not controlled by the government.*
- c. Sawah berpengairan sederhana: Sawah yang memperoleh pengairan yang cara pembagian dan pembuangan airnya belum teratur, walaupun pemerintah sudah ikut membangun sebagian dari jaringan tersebut (misalnya biaya pembuatan bendungannya).
- c. Paddy field with traditional Irrigation: Paddy field watered by the irrigation that its inflow and outflow drains have not been properly managed even though the government has involved in the construction of the drain (for instance funding the construction of the dam).*
- d. Sawah tadah hujan: Sawah yang pengairannya tergantung pada air hujan.
- d. Rainfed paddy field: Paddy field which solely relies on rainfall.*
- e. Sawah pasang surut: Sawah yang pengairannya tergantung pada air sungai yang dipengaruhi oleh pasang surutnya air laut.
- e. Tidal change paddy field: Paddy field which relies on river's water that is affected by tidal change of the sea.*
- f. Sawah lainnya: Termasuk lahan sawah lebak, polder dan lain-lain.
- f. Other paddy fields: Including 'lebak' (natural swampy area) paddy field, polder and so on.*
5. Produksi padi mencakup padi sawah dan padi ladang. Data produksi padi dan palawija yang dikumpulkan dalam satuan gabah kering giling (padi), pipilan kering (jagung), umbi basah (ubi kayu dan ubi jalar) dan biji kering (kacang tanah dan kedelai).
- 5. The production of paddy includes wetland and dry land paddies. Data of paddy production collected are in form of dried un-hulled paddy, dry seed of maize, fresh tuber of cassava and sweet potatoes and dry un-shelled soybean and peanut.*

6. Kawasan Hutan adalah wilayah tertentu berupa hutan, yang ditunjuk dan atau ditetapkan oleh pemerintah untuk mempertahankan keberadaannya sebagai hutan tetap. Hal ini untuk menjamin kepastian hukum status kawasan hutan, letak batas dan luas suatu wilayah tertentu yang sudah ditunjuk menjadi kawasan hutan tetap.

Kawasan hutan Indonesia ditetapkan oleh Menteri Kehutanan dalam bentuk Surat Keputusan Menteri Kehutanan tentang Penunjukan Kawasan Hutan dan Perairan Provinsi. Penunjukan ini disusun berdasarkan hasil pemadu serasian antara Rencana Tata Ruang Wilayah Provinsi (RTRWP) dengan Tata Guna Hutan Kesepakatan (TGHK).

Penunjukan kawasan hutan mencakup kawasan perairan yang menjadi bagian dari Kawasan Suaka Alam (KSA) dan Kawasan Pelestarian Alam (KPA).

7. Kawasan Suaka Alam (KSA) adalah kawasan dengan ciri khas tertentu, baik di darat maupun di perairan. Fungsi pokoknya adalah sebagai kawasan pengawetan
6. *Forest area is a specific territory of forest determined and or established by the government to maintain it as a permanent forest. The importance of this policy is to ensure its legitimation on forest area status, boundary and total area of a territory that has been established as permanent forest area.*
7. *Nature reserve is the area with specific characteristic both in land area and aquatic area. Its main function is to preserve the biodiversity of plants and animals*

Forest area, in Indonesia, is established by Ministry of Forestry in the Decree of Ministry of Forestry on the Designation of Provincial Forest Area and Inland Water, Coastal and Marine Ecosystem. This designation is based on the result of the integration and harmonization of Provincial Spatial Planning (called RTRWP on Rencana Tata Ruang Wilayah Provinsi) and Land Forest Use by Consensus (called TGHK on Tata Guna Hutan Kesepakatan).

The designation of forest area also includes aquatic areas that are parts of Nature Reserve and Nature Conservation areas.

keanekaragaman tumbuhan dan satwa serta ekosistemnya. Selain itu juga berfungsi sebagai wilayah sistem penyangga kehidupan.

as well as their ecosystem. Besides, it also serves as the area for life support system.

8. Kawasan Pelestarian Alam (KPA) adalah kawasan dengan ciri khas tertentu, baik di darat maupun perairan. Fungsi pokoknya adalah melindungi sistem penyangga kehidupan, mempertahankan keanekaragaman jenis tumbuhan dan satwa, serta memanfaatkan secara lestari sumber daya alam hayati dan ekosistemnya.

8. *Nature Conservation Area is the area with specific characteristic of both in land area and aquatic areas. Its main function is to protect life support system, preserve the biodiversity of plants and animals and also to provide a sustainable utilization of natural resources and their ecosystem.*

9. Berdasarkan Undang-Undang No. 41 Tahun 1999 tentang Kehutanan, kawasan hutan dibagi ke dalam kelompok Hutan Konservasi, Hutan Lindung, dan Hutan Produksi dengan pengertian sebagai berikut:

9. *According to Forestry Act No. 41, 1999, forest area is divided into groups of Conservation Forest, Protection Forest, and Production Forest which are defined as follows:*

a. Hutan Konservasi adalah kawasan hutan dengan ciri khas tertentu yang mempunyai fungsi pokok mempertahankan keanekaragaman tumbuhan dan satwa serta ekosistemnya.

a. *Conservation Forest is forest area with specific characteristic which main function is to preserve the biodiversity of plants and animals as well as their ecosystem.*

b. Hutan Lindung adalah kawasan hutan yang mempunyai fungsi pokok melindungi sistem penyangga kehidupan yang mengatur tata air, mencegah banjir, mengendalikan erosi, mencegah intrupsi air laut, dan memelihara kesuburan tanah.

b. *Protection Forest is forest area which main function is to protect life support system that manages hydrological system, prevents flood, controls erosion, prevents sea water intrusion, and to maintain soil fertility.*

c. Hutan Produksi adalah kawasan

c. *Production Forest is forest*

hutan yang mempunyai fungsi pokok memproduksi hasil hutan. Hutan produksi terdiri dari Hutan Produksi Tetap (HP), Hutan Produksi Terbatas (HPT), dan Hutan Produksi yang dapat dikonversi.

area which function is to produce forest product. Production forest is classified into Permanent Production Forest, Limited Production Forest and Convertible Production Forest.

10. Hutan konservasi terdiri dari:
 - a. Kawasan suaka alam yang berupa Cagar Alam (CA) dan Suaka Margasatwa (SM)
 - b. Kawasan pelestarian alam yang berupa Taman Nasional (TN), Taman Hutan Raya (THR), dan Taman Wisata Alam (TWA)
 - c. Taman Buru

10. *Conservation forest is divided into:*
 - a. Nature reserve area which includes Strict Nature Reserve and Wildlife Reserve*
 - b. Nature conservation area which includes National Park, Grand Forest Park, and Nature Recreation Park*
 - c. Hunting Park*

11. Taman Buru adalah kawasan hutan yang ditetapkan sebagai tempat wisata berburu.

11. *Hunting Park is forest area which is established as a recreational hunting area.*

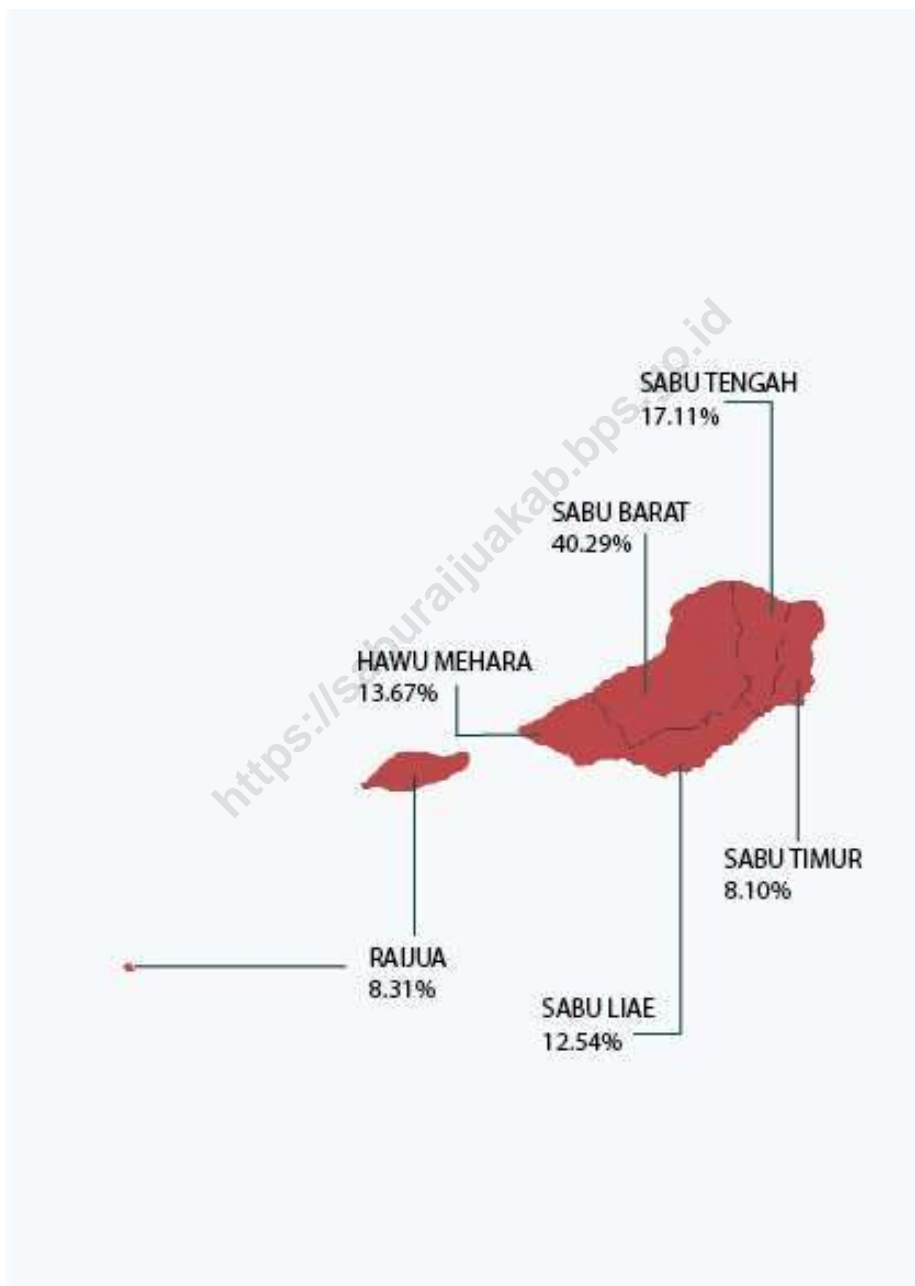
12. Lahan Kritis adalah lahan yang telah sangat rusak karena kehilangan penutupan vegetasinya, sehingga kehilangan atau berkurang fungsinya sebagai penahan air, pengendali erosi, siklus hara, pengatur iklim mikro dan retensi karbon. Berdasarkan kondisi vegetasinya, kondisi lahan dapat diklasifikasikan sebagai sangat kritis, kritis, agak kritis, potensial kritis dan kondisi normal.

12. *Critical Land refers to the area severely damaged due to the loss of its vegetation cover. This results in the loss or deficiency of soil's functions as water holding, erosion control, nutrient cycle, microclimate control, and carbon retention. According to vegetation condition, land condition is classified into severely critical, critical, relatively critical, potential to be critical, and normal condition.*

13. Semua data pertanian diperoleh dari dinas terkait yang berada di Kabupaten Sabu Raijua.

13. *All agriculture data are collected from related institutions within Sabu Raijua Regency.*

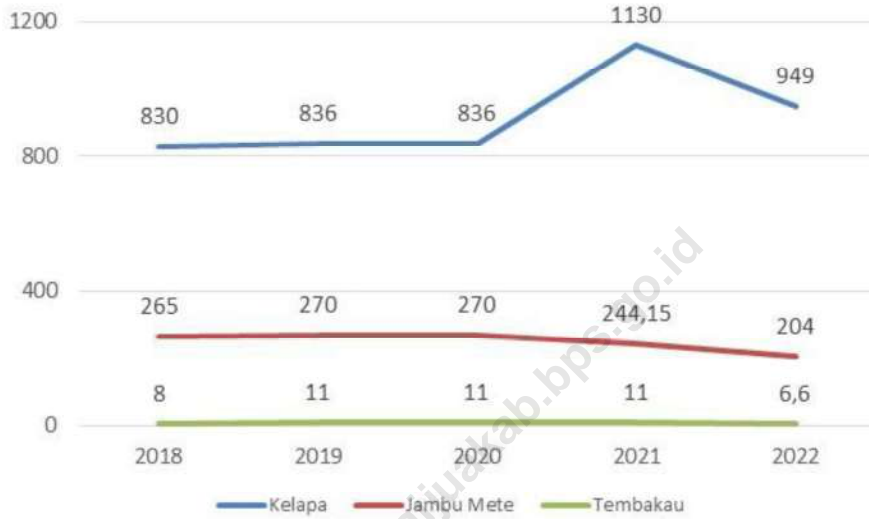
Gambar 5.1 **Luas Daerah menurut Kecamatan (%), 2022**
Figures 5.1 **Area of Subdistrict (%), 2022**



Sumber/Source : Berdasarkan Peraturan Menteri Dalam Negeri No. 66 Tahun 2011 tanggal 28 Desember 2011
Based on Minister Of Home Affairs Regulation No 66/2011, December 28,2011

Gambar 5.2
Figures

Produksi Perkebunan Rakyat Menurut Jenis Tanaman di Kabupaten Sabu Raijua (ton), 2018–2022
Production of Estates by Type of Crops in Sabu Raiju Regency (ton), 2018–2022



Catatan/Note: ...

Sumber/Source : Dinas Pertanian dan Pangan Kabupaten Sabu Raijua/Agriculture and Food Service of Sabu Raijua Regency

<https://kaburajiu.kab.bps.go.id>

**5.1 HORTIKULTURA
HORTICULTURE**

Tabel 5.1.1 Luas Panen Tanaman Sayuran Menurut Kecamatan dan Jenis Tanaman di Kabupaten Sabu Raijua (ha), 2021 dan 2022^x
Table 5.1.1 Harvested Area of Vegetables by Subdistrict and Kind of Plant in Sabu Raijua Regency (ha), 2021 and 2022^x

Kecamatan Subdistrict	Bawang Merah/Shallot		Cabai Besar/TW/Teropong Chili/Big Chili	
	2021	2022 ^x	2021	2022 ^x
(1)	(2)	(3)	(4)	(5)
01. Rajjua	-	-	-	-
02. Hawu Mehara	2	-	-	-
03. Sabu Liae	1	1	-	-
04. Sabu Barat	58	12	-	-
05. Sabu Tengah	2	0	-	-
06. Sabu Timur	2	1	-	-
Kabupaten Sabu Raijua Sabu Raijua Regency	64	14	-	-

Lanjutan Tabel/*Continued Table* 5.1.1

Kecamatan <i>Subdistrict</i>	Cabai Keriting <i>Curly Chili</i>		Cabai Rawit <i>Chili/Cayenne Pepper</i>	
	2021	2022 ^x	2021	2022 ^x
(1)	(6)	(7)	(8)	(9)
01. Raijua	-	-	-	-
02. Hawu Mehara	-	-	1	0
03. Sabu Liae	-	-	-	1
04. Sabu Barat	-	-	1	1
05. Sabu Tengah	17	-	1	-
06. Sabu Timur	-	-	1	2
Kabupaten Sabu Raijua <i>Sabu Raijua Regency</i>	17	-	4	4

Lanjutan Tabel/Continued Table 5.1.1

Kecamatan Subdistrict	Kentang Potato		Kubis Cabbage		Tomat Tomato	
	2021	2022 ^x	2021	2022 ^x	2021	2022 ^x
(1)	(10)	(11)	(12)	(13)	(14)	(15)
01. Rajjua	-	-	-	-	0	-
02. Hawu Mehara	-	-	-	0	1	0
03. Sabu Liae	-	-	-	-	0	1
04. Sabu Barat	-	-	-	-	1	1
05. Sabu Tengah	-	-	-	0	1	0
06. Sabu Timur	-	-	-	-	2	0
Kabupaten Sabu Rajjua Sabu Rajjua Regency	-	-	-	0	5	2

Lanjutan Tabel/*Continued Table* 5.1.1

Kecamatan <i>Subdistrict</i>	Bawang Putih <i>Garlic</i>		Buncis <i>String Bean</i>		Kacang Panjang <i>Long Beans</i>	
	2021	2022 ^x	2021	2022 ^x	2021	2022 ^x
(1)	(16)	(17)	(18)	(19)	(20)	(21)
01. Rajjua	-	-	-	-	-	-
02. Hawu Mehara	0	-	0	0	0	0
03. Sabu Liae	-	-	-	-	0	1
04. Sabu Barat	-	-	0	0	1	1
05. Sabu Tengah	-	-	1	-	1	0
06. Sabu Timur	-	-	0	-	3	0
Kabupaten Sabu Raijua <i>Sabu Raijua Regency</i>	0	-	1	0	5	2

Catatan/*Note*: ...

Sumber/*Source*: BPS, Statistik Pertanian Hortikultura SPH/*BPS-Statistics Indonesia, Agricultural Statistic for Horticulture SPH*

Tabel 5.1.2 **Produksi Tanaman Sayuran Menurut Kecamatan dan Jenis Tanaman di Kabupaten Sabu Raijua (kuintal), 2021 dan 2022^x**
Production of Vegetables by Subdistrict and Kind of Plant in Sabu Raijua Regency (quintal), 2021 dan 2022^x

Kecamatan Subdistrict	Bawang Merah/ Shallot		Cabai Besar/TW/ Teropong Chili/Big Chili		Bayam/ <i>Spinach</i>	
	2021	2022 ^x	2021	2022 ^x	2021	2022 ^x
(1)	(2)	(3)	(4)	(5)	(6)	(7)
01. Raijua	-	-	-	-	3	-
02. Hawu Mehara	120	-	-	-	9	-
03. Sabu Liae	30	8	-	-	1	55
04. Sabu Barat	3 120	840	-	-	60	43
05. Sabu Tengah	120	28	-	-	10	4
06. Sabu Timur	108	35	-	-	35	21
Kabupaten Sabu Raijua Sabu Raijua Regency	3 498	911	-	-	118	123

Lanjutan Tabel/*Continued Table* 5.1.2

Kecamatan <i>Subdistrict</i>	Cabai Keriting <i>Curly Chili</i>		Cabai Rawit <i>Chili/Cayenne Pepper</i>	
	2021	2022 ^x	2021	2022 ^x
(1)	(8)	(9)	(10)	(11)
01. Raijua	-	-	-	-
02. Hawu Mehara	-	-	63	13
03. Sabu Liae	-	-	-	42
04. Sabu Barat	-	-	92	56
05. Sabu Tengah	17	-	33	-
06. Sabu Timur	-	-	15	45
Kabupaten Sabu Raijua <i>Sabu Raijua Regency</i>	17	-	203	156

Lanjutan Tabel/*Continued Table 5.1.2*

Kecamatan Subdistrict	Kentang Potato		Kubis Cabbage		Tomat Tomato	
	2021	2022 ^x	2021	2022 ^x	2021	2022 ^x
(1)	(12)	(13)	(14)	(15)	(16)	(17)
01. Rajjua	-	-	-	-	30	-
02. Hawu Mehara	-	-	-	6	120	40
03. Sabu Liae	-	-	-	-	60	26
04. Sabu Barat	-	-	-	-	310	170
05. Sabu Tengah	-	-	-	30	100	40
06. Sabu Timur	-	-	-	-	197	22
Sabu Rajjua	-	-	-	36	817	298

Lanjutan Tabel/*Continued Table* 5.1.2

Kecamatan Subdistrict	Bawang Putih Garlic		Buncis String Bean		Kacang Panjang Long Beans	
	2021	2022 ^x	2021	2022 ^x	2021	2022 ^x
(1)	(18)	(19)	(20)	(21)	(22)	(23)
01. Rajjua	-	-	-	-	-	-
02. Hawu Mehara	2	-	30	5	9	12
03. Sabu Liae	-	-	-	-	20	16
04. Sabu Barat	-	-	195	60	70	47
05. Sabu Tengah	-	-	75	-	33	11
06. Sabu Timur	-	-	8	-	93	3
Sabu Rajjua	2	-	308	65	225	88

Catatan/Note: ...

Sumber/Source: BPS, Statistik Pertanian Hortikultura SPH/ *BPS-Statistics Indonesia, Agricultural Statistic for Horticulture SPH*

Tabel
Table 5.1.3

Luas Panen Tanaman Sayuran dan Buah–Buahan Semusim Menurut Jenis Tanaman di Kabupaten Sabu Raijua (ha), 2019–2022*

Harvested Area of Seasonal Vegetables and Fruits by Kind of Plant in Sabu Raijua Regency (ha), 2019–2022*

Jenis Tanaman <i>Kind of Plants</i>	2019	2020	2021	2022
(1)	(2)	(3)	(4)	(5)
Sayuran/ Vegetables				
Bawang Daun/ <i>Scallion</i>	-	-	-	0
Bawang Merah/ <i>Shallots</i>	55	20	64	14
Bawang Putih/ <i>Garlic</i>	-	-	0	-
Bayam/ <i>Spinach</i>	12	5	7	6
Buncis/ <i>String Bean</i>	5	1	1	0
Cabai Besar/ TW/ <i>Teropong/Chili/Big Chili</i>	-	-
Cabai Keriting/ <i>Curly Chili</i>	0	-
Cabai Rawit/ <i>Chili/Cayene Pepper</i>	7	5	2	4
Jamur Tiram/ <i>Mushrooms¹</i>
Jamur Merang/ <i>Mushrooms¹</i>	-	-
Jamur Lainnya/ <i>Mushrooms¹</i>	-	-
Kacang Merah/ <i>Red Beans</i>
Kacang Panjang/ <i>Long Beans</i>	8	7	5	2
Kangkung/ <i>Water Spinach</i>	33	25	25	18
Kembang Kol/ <i>Cauliflower</i>	2	0	0	-
Kentang/ <i>Potato</i>	-	-	-	-

Lanjutan Tabel/*Continued Table* 5.1.3

Jenis Tanaman/ <i>Kind of Plants</i>	2019	2020	2021	2022 ^x
(1)	(2)	(3)	(4)	(5)
Ketimun/ <i>Cucumber</i>	1	1	1	0
Kubis/ <i>Cabbage</i>	3	0	-	0
Labu Siam/ <i>Chayote</i>	-	-	-	-
Lobak/ <i>Radish</i>
Petsai/ <i>Chinese Cabbage/Mustard Green</i>	38	16	22	15
Terung/ <i>Eggplant</i>	5	3	3	2
Tomat/ <i>Tomato</i>	11	5	5	2
Wortel/ <i>Carrot</i>	-	-	-	-
Buah–buahan/<i>Fruits</i>:				
Blewah/ <i>Blewah</i>
Melon/ <i>Melon</i>	-	-	0	-
Semangka/ <i>Watermelon</i>	1	-	0	1

Catatan/*Note*: ...Sumber/*Source*: BPS, Statistik Pertanian Hortikultura SPH/ BPS-Statistics Indonesia, Agricultural Statistic for Horticulture SPH

Tabel 5.1.4 **Produksi Tanaman Sayuran dan Buah–Buahan Semusim Menurut Jenis Tanaman di Kabupaten Sabu Raijua (kuintal), 2019–2022**
Production of Seasonal Vegetables and Fruits by Kind of Plant in Sabu Raijua Regency (quintal), 2019–2022

Jenis Tanaman Kind of Plants	2019	2020	2021	2022
(1)	(2)	(3)	(4)	(5)
Sayuran/ Vegetables				
Bawang Daun/ <i>Scallion</i>	-	-	-	15
Bawang Merah/ <i>Shallots</i>	3 143	1 631	3 498	911
Bawang Putih/ <i>Garlic</i>	-	-	2	-
Bayam/ <i>Spinach</i>	222	205	118	123
Buncis/ <i>String Bean</i>	1 055	185	308	65
Cabai Besar/ <i>TW/Teropong/Chili/Big Chili</i>	-	-
Cabai Keriting/ <i>Curly Chili</i>	17	-
Cabai Rawit/ <i>Chili/Cayene Pepper</i>	514	278	203	156
Jamur Tiram/ <i>Mushrooms¹</i>	-	-
Jamur Merang/ <i>Mushrooms¹</i>	-	-
Jamur Lainnya/ <i>Mushrooms¹</i>	-	-
Kacang Merah/ <i>Red Beans</i>	-
Kacang Panjang/ <i>Long Beans</i>	407	428	225	88
Kangkung/ <i>Water Spinach</i>	3 717	3 068	2 899	2 283
Kembang Kol/ <i>Cauliflower</i>	88	11	10	-
Kentang/ <i>Potato</i>	-	-	-	-

Lanjutan Tabel/*Continued Table* 5.1.4

Jenis Tanaman/ <i>Kind of Plants</i>	2019	2020	2021	2022 ^x
(1)	(2)	(3)	(4)	(5)
Ketimun/ <i>Cucumber</i>	100	525	880	32
Kubis/ <i>Cabbage</i>	250	100	-	36
Labu Siam/ <i>Chayote</i>	-	-	-	-
Lobak/ <i>Radish</i>
Petsai/ <i>Chinese Cabbage/Mustard Green</i>	3 257	1 539	2 209	1 164
Terung/ <i>Eggplant</i>	1 357	955	540	339
Tomat/ <i>Tomato</i>	1 493	1 066	817	298
Wortel/ <i>Carrot</i>	-	-	-	-
Buah–buahan/<i>Fruits</i>:				
Blewah/ <i>Blewah</i>
Melon/ <i>Melon</i>	-	-	7	-
Semangka/ <i>Watermelon</i>	80	-	48	46

Catatan/*Note*: ...

Sumber/*Source*: BPS, Statistik Pertanian Hortikultura SPH/*BPS-Statistics Indonesia, Agricultural Statistic for Horticulture SPH*

Tabel
Table 5.1.5

Luas Panen Tanaman Biofarmaka Menurut Kecamatan dan Jenis Tanaman di Kabupaten Sabu Raijua (m²), 2021 dan 2022^x

Harvested Area of Medicinal Plants by Subdistrict and Kind of Plant in Sabu Raijua Regency (m²), 2021 and 2022^x

Kecamatan Subdistrict	Jahe/Ginger		Laos/LengkuasGalanga		Kencur/East Indian Galangal	
	2021	2022	2021	2022	2021	2022
(1)	(2)	(3)	(4)	(5)	(5)	(6)
01. Raijua	-	-	-	-	-	-
02. Hawu Mehara	-	-	-	-	-	-
03. Sabu Liae	-	-	-	-	-	-
04. Sabu Barat	-	-	-	-	-	-
05. Sabu Tengah	2	100	1	-	-	-
06. Sabu Timur	-	-	-	-	-	-
Kabupaten Sabu Raijua Sabu Raijua Regency	2	100	1	-	-	-

Lanjutan Tabel/*Continued Table* 5.1.5

Kecamatan <i>Subdistrict</i>	Kunyit/ <i>Turmeric</i>		Serai/ <i>Lemongrass</i>	
	2021	2022	2021	2022
(1)	(7)	(8)	(9)	(10)
01. Raijua	-	-	-	-
02. Hawu Mehara	-	-	-	-
03. Sabu Liae	-	-	-	-
04. Sabu Barat	-	-	-	-
05. Sabu Tengah	6	200	7	100
06. Sabu Timur	-	-	-	-
Kabupaten Sabu Raijua <i>Sabu Raijua Regency</i>	6	200	7	100

Catatan/*Note*: ...Sumber/*Source*: BPS, Statistik Pertanian Hortikultura SPH/BPS-*Statistics Indonesia, Agricultural Statistic for Horticulture SPH*

Tabel 5.1.6 **Produksi Tanaman Biofarmaka Menurut Kecamatan dan Jenis Tanaman di Kabupaten Sabu Raijua (kg), 2021 and 2022**
Production of Medicinal Plants by Subdistrict and Kind of Plant in Sabu Raijua Regency (kg) 2021 and 2022

Kecamatan Subdistrict	Jahe/Ginger		Laos/Lengkuas/Galanga		Kencur/East Indian Galangal	
	2021	2022	2021	2022	2021	2022
(1)	(2)	(3)	(4)	(5)	(6)	(7)
01. Raijua	-	-	-	-	-	-
02. Hawu Mehara	-	-	-	-	-	-
03. Sabu Liae	-	-	-	-	-	-
04. Sabu Barat	-	-	-	-	-	-
05. Sabu Tengah	4	400	2	-	-	-
06. Sabu Timur	-	-	-	-	-	-
Kabupaten Sabu Raijua Sabu Raijua Regency	4	400	2	-	-	-

Lanjutan Tabel/*Continued Table* 5.1.6

Kecamatan <i>Subdistrict</i>	Kunyit/ <i>Turmeric</i>		Serai/ <i>Lemongrass</i>	
	2021	2022	2021	2022
(1)	(8)	(9)	(10)	(11)
01. Rajjua	-	-	-	-
02. Hawu Mehara	-	-	-	-
03. Sabu Liae	-	-	-	-
04. Sabu Barat	-	-	-	-
05. Sabu Tengah	12	600	21	700
06. Sabu Timur	-	-	-	-
Kabupaten Sabu Raijua <i>Sabu Raijua Regency</i>	12	600	21	700

Catatan/*Note*: ...Sumber/*Source*: BPS, Statistik Pertanian Hortikultura SPH/*BPS-Statistics Indonesia, Agricultural Statistic for Horticulture SPH*

Tabel 5.1.7 Luas Panen Tanaman Biofarmaka Menurut Jenis Tanaman di Kabupaten Sabu Raijua (m²), 2019–2022^x
Table 5.1.7 *Harvested Area of Medicinal Plants by Kind of Plant in Sabu Raijua (m²), 2019–2022^x*

Jenis Tanaman <i>Kind of Plants</i>	2019	2020	2021	2022 ^x
(1)	(2)	(3)	(4)	(5)
Jeruk Nipis ¹	-	-
Mahkota Dewa ¹ / <i>Phaleria Macrocarpa</i> ¹	-	-	-	-
Serai	7	100
Jahe/ <i>Ginger</i>	1	-	2	100
Kapulaga/ <i>Java Cardamon</i>	-	-	-	-
Kencur/ <i>East Indian Galangal</i>	-	-	-	-
Kunyit/ <i>Turmeric</i>	1	1	6	200
Laos/ <i>Lengkuas/Galanga</i>	1	-	1	-
Lempuyang/ <i>Zingiber Aromaticum</i>	-	-	-	-
Lidah Buaya/ <i>Aloevera</i>	-	-	-	-
Mengkudu ¹ / <i>Indian Mulberry</i> ¹	-	-	-	-
Temuireng/ <i>Black Turmeric</i>	-	-	-	-
Temukunci/ <i>Chinese Keys</i>	-	-	-	-
Temulawak/ <i>Java Turmeric</i>	-	-	-	-
Sambiloto/ <i>King of Bitter</i>	-	-	-	-

Catatan/Note: ...

Sumber/Source: BPS, Statistik Pertanian Hortikultura SPH/BPS-Statistics Indonesia, *Agricultural Statistic for Horticulture SPH*

Tabel 5.1.8 **Produksi Tanaman Biofarmaka Menurut Jenis Tanaman di Kabupaten Sabu Raijua (kg), 2019–2022**
Table 5.1.8 **Production of Medicinal Plants by Kind of Plant in Sabu Raijua Regency (kg), 2019–2022**

Jenis Tanaman Kind of Plants	2019	2020	2021	2022 ^x
(1)	(2)	(3)	(4)	(5)
Jeruk Nipis	-	-
Mahkota Dewa ¹ / <i>Phaleria Macrocarpa</i> ¹	-	-	-	-
Serai	21	700
Jahe/ <i>Ginger</i>	2	-	4	400
Kapulaga/ <i>Java Cardamon</i>	-	-	-	-
Kencur/ <i>East Indian Galangal</i>	-	-	-	-
Kunyit/ <i>Turmeric</i>	7	2	12	600
Laos/ <i>Lengkuas/Galanga</i>	7	-	2	-
Lempuyang/ <i>Zingiber Aromaticum</i>	-	-	-	-
Lidah Buaya/ <i>Aloevera</i>	-	-	-	-
Mengkudu ¹ / <i>Indian Mulberry</i> ¹	-	-	-	-
Temuireng/ <i>Black Turmeric</i>	-	-	-	-
Temukunci/ <i>Chinese Keys</i>	-	-	-	-
Temulawak/ <i>Java Turmeric</i>	-	-	-	-
Sambiloto/ <i>King of Bitter</i>	-	-	-	-

Catatan/Note: ¹ Satuan luas panen dalam pohon/*The unit of harvested area are tree*

Sumber/Source: BPS, Statistik Pertanian Hortikultura SPH/BPS-Statistics Indonesia, *Agricultural Statistic for Horticulture SPH*

Tabel 5.1.9 Luas Panen Tanaman Hias Menurut Kecamatan dan Jenis Tanaman di Kabupaten Sabu Raijua (m²), 2021 and 2022^x
Table 5.1.9 Harvested Area of Ornamental Plants by Subdistrict and Kind of Plant in Sabu Raijua Regency (m²), 2021 and 2022^x

Kecamatan Subdistrict	Anggrek Pot/Potted Orchid		Anggrek Potong/Cut Orchid	
	2021	2022 ^x	2021	2022 ^x
(1)	(2)	(3)	(4)	(5)
01. Raijua	-	-	-	-
02. Hawu Mehara	-	-	-	-
03. Sabu Liae	-	-	-	-
04. Sabu Barat	-	-	-	-
05. Sabu Tengah	-	-	-	-
06. Sabu Timur	-	-	-	-
Kabupaten Sabu Raijua Sabu Raijua Regency	-	-	-	-

Lanjutan Tabel/*Continued Table* 5.1.9

Kecamatan <i>Subdistrict</i>	Krisan/ <i>Chrysantemum</i>		Mawar/ <i>Rose</i>	
	2021	2022 ^x	2021	2022 ^x
(1)	(6)	(7)	(8)	(9)
01. Raijua	-	-	-	-
02. Hawu Mehara	-	-	-	-
03. Sabu Liae	-	-	-	-
04. Sabu Barat	-	-	-	-
05. Sabu Tengah	-	-	-	-
06. Sabu Timur	-	-	-	-
Kabupaten Sabu Raijua <i>Sabu Raijua Regency</i>	-	-	-	-

Lanjutan Tabel/*Continued Table* 5.1.9

Kecamatan Subdistrict	Sedap Malam/ <i>Tberose</i>		Melati/ <i>Jasmine</i>	
	2021	2022 ^x	2021	2022 ^x
(1)	(10)	(11)	(12)	(13)
01. Raijua	-	-	-	-
02. Hawu Mehara	-	-	-	-
03. Sabu Liae	-	-	-	-
04. Sabu Barat	-	-	-	-
05. Sabu Tengah	-	-	-	-
06. Sabu Timur	-	-	-	-
Kabupaten Sabu Raijua Sabu Raijua Regency	-	-	-	-

Catatan/*Note*: ...

Sumber/*Source*: BPS, Statistik Pertanian Hortikultura SPH/ *BPS-Statistics Indonesia, Agricultural Statistic for Horticulture SPH*

Tabel
Table 5.1.10**Produksi Tanaman Hias Menurut Kecamatan dan Jenis Tanaman di Kabupaten Sabu Raijua (tangkai), 2021 and 2022*****Production of Ornamental Plants by Subdistrict and Kind of Plant in Sabu Raijua Regency (stalks), 2021 and 2022***

Kecamatan <i>Subdistrict</i>	Anggrek Pot/ <i>Potted Orchid</i>		Anggrek Potong/ <i>Cut Orchid</i>	
	2021	2022 ^x	2021	2022 ^x
(1)	(2)	(3)	(4)	(5)
01. Raijua	-	-	-	-
02. Hawu Mehara	-	-	-	-
03. Sabu Liae	-	-	-	-
04. Sabu Barat	-	-	-	-
05. Sabu Tengah	-	-	-	-
06. Sabu Timur	-	-	-	-
Kabupaten Sabu Raijua <i>Sabu Raijua Regency</i>	-	-	-	-

Lanjutan Tabel/Continued Table 5.1.10

Kecamatan Subdistrict	Krisan/Chrysantemum		Mawar/Rose	
	2021	2022 ^x	2021	2022 ^x
(1)	(6)	(7)	(8)	(9)
01. Raijua	-	-	-	-
02. Hawu Mehara	-	-	-	-
03. Sabu Liae	-	-	-	-
04. Sabu Barat	-	-	-	-
05. Sabu Tengah	-	-	-	-
06. Sabu Timur	-	-	-	-
Kabupaten Sabu Raijua Sabu Raijua Regency	-	-	-	-

Lanjutan Tabel/*Continued Table* 5.1.10

Kecamatan <i>Subdistrict</i>	Sedap Malam/ <i>Tberose</i>		Melati/ <i>Jasmine</i>	
	2021	2022 ^x	2021	2022 ^x
(1)	(10)	(11)	(12)	(13)
01. Rajjua	-	-	-	-
02. Hawu Mehara	-	-	-	-
03. Sabu Liae	-	-	-	-
04. Sabu Barat	-	-	-	-
05. Sabu Tengah	-	-	-	-
06. Sabu Timur	-	-	-	-
Kabupaten Sabu Raijua <i>Sabu Raijua Regency</i>	-	-	-	-

Catatan/*Note*: ...Sumber/*Source*: BPS, Statistik Pertanian Hortikultura SPH/ *BPS-Statistics Indonesia, Agricultural Statistic for Horticulture SPH*

Tabel 5.1.11 **Luas Panen Tanaman Hias Menurut Jenis Tanaman di Kabupaten Sabu Raijua (m²), 2019–2022^x**
Table 5.1.11 **Harvested Area of Ornamental Plants by Kind of Plant in Sabu Raijua Regency (m²), 2019–2022^x**

Jenis Tanaman <i>Kind of Plants</i>	2019	2020	2021	2022 ^x
(1)	(2)	(3)	(4)	(5)
Aglaonema	-	-	-	-
Anggrek Pot/ <i>Orchid</i>	-	-
Anggrek Potong/ <i>Orchid</i>	-	-
Anthurium Bunga/ <i>Flamingo Lily Flower</i>	-	-	-	-
Bromelia	-	-
Bugenvil	-	-
Cordyline	-	-	-	-
Dracaena/ <i>Dracaena</i>	-	-	-	-
Gerbera (<i>Herbras</i>)	-	-	-	-
Heliconia (<i>Pisang-Pisangan</i>)	-	-	-	-
Ixora (<i>Soka</i>)	-	-	-	-
Krisan/ <i>Chrysantemum</i>	-	-	-	-
Mawar/ <i>Rose</i>	-	-	-	-
Melati/ <i>Jasmine</i>	-	-	-	-
Pakis/ <i>Leather Leaf Fern</i>	-	-	-	-
Palem/ <i>Palm</i>	-	-	-	-
Phylodendron/ <i>Phylodendron</i>	-	-	-	-
Puring	-	-
Sansevieria (<i>Pedang-Pedangan</i>)	-	-	-	-
Sedap Malam/ <i>Tuberose</i>	-	-	-	-

Catatan/Note: ...

Sumber/Source: BPS, Statistik Pertanian Hortikultura SPH/ BPS-Statistics Indonesia, Agricultural Statistic for Horticulture SPH

Tabel 5.1.12 **Produksi Tanaman Hias Menurut Jenis Tanaman di Kabupaten Sabu Raijua (tangkai), 2019–2022^x**
Production of Ornamental Plants by Kind of Plant in Sabu Raijua Regency (stalks), 2019–2022^x

Jenis Tanaman Kind of Plants	2019	2020	2021	2022 ^x
(1)	(2)	(3)	(4)	(5)
Aglaonema ¹	-	-	-	-
Anggrek Pot ¹ /Orchid ¹	-	-
Anggrek Potong/Orchid	-	-
Anthurium Bunga ¹ /Flamingo Lily Flower ¹	-	-	-	-
Bromelia ¹	-	-
Bugenvil ¹	-	-
Cordyline ¹	-	-	-	-
Dracaena ¹ /Dracaena ¹	-	-	-	-
Gerbera (Herbras)	-	-	-	-
Heliconia (Pisang-Pisangan) ¹	-	-	-	-
Ixora (Soka) ¹	-	-	-	-
Krisan/Chrysantemum	-	-	-	-
Mawar/Rose	-	-	-	-
Melati ² /Jasmine ²	-	-	-	-
Pakis ² /Leather Leaf Fern ²	-	-	-	-
Palem ¹ /Palm ¹	-	-	-	-
Phylodendron ¹ /Phylodendron ¹	-	-	-	-
Puring ¹	-	-
Sansevieria (Pedang-Pedangan) ¹	-	-	-	-
Sedap Malam/Tuberose	-	-	-	-

Catatan/Note: ¹ Satuan produksi dalam pohon/The unit of production are tree

² Satuan produksi dalam kg/The unit of production are kg

Sumber/Source: BPS, Statistik Pertanian Hortikultura SPH/BPS-Statistics Indonesia, Agricultural Statistic for Horticulture SPH

Tabel 5.1.13 **Produksi Buah-buahan Menurut Kecamatan dan Jenis Tanaman di Kabupaten Sabu Raijua (kuintal), 2021 and 2022^x**
Table **5.1.13** **Production of Fruits by Subdistrict and Kind of Plant in Sabu Raijua Regency (quintal), 2021 and 2022^x**

Kecamatan Subdistrict	Mangga/Mango		Durian/Durian	
	2021	2022 ^x	2021	2022 ^x
(1)	(2)	(3)	(4)	(5)
01. Raijua	-	-	-	-
02. Hawu Mehara	19	-	-	-
03. Sabu Liae	12	2	-	-
04. Sabu Barat	215	139	-	-
05. Sabu Tengah	68	-	-	-
06. Sabu Timur	590	1 753	-	-
Kabupaten Sabu Raijua Sabu Raijua Regency	903	1 894	-	-

Lanjutan Tabel/*Continued Table* 5.1.13

Kecamatan <i>Subdistrict</i>	Jeruk Siam/ <i>Orange/Tangerine</i>		Pisang/ <i>Banana</i>	
	2021	2022 ^x	2021	2022 ^x
(1)	(6)	(7)	(8)	(9)
01. Raijua	-	-	-	-
02. Hawu Mehara	-	-	89	61
03. Sabu Liae	-	-	47	200
04. Sabu Barat	-	-	78	35
05. Sabu Tengah	-	-	48	1 055
06. Sabu Timur	-	-	2 758	2 338
Kabupaten Sabu Raijua <i>Sabu Raijua Regency</i>	-	-	3 020	3 689

Lanjutan Tabel/*Continued Table* 5.1.13

Kecamatan <i>Subdistrict</i>	Pepaya/Papaya		Salak/Snakefruit	
	2021	2022 ^x	2021	2022 ^x
(1)	(10)	(11)	(12)	(13)
01. Rajua	-	-	-	-
02. Hawu Mehara	73	56	-	-
03. Sabu Liae	-	-	-	-
04. Sabu Barat	327	91	-	-
05. Sabu Tengah	42	1 889	-	-
06. Sabu Timur	105	1 714	-	-
Kabupaten Sabu Raijua <i>Sabu Raijua Regency</i>	547	3 750	-	-

Lanjutan Tabel/*Continued Table* 5.1.13

Kecamatan <i>Subdistrict</i>	Belimbing/ <i>Star Fruit</i>		Jambu Biji/ <i>Guava</i>	
	2021	2022 ^x	2021	2022 ^x
(1)	(14)	(15)	(16)	(17)
01. Rajjua	-	-	-	-
02. Hawu Mehara	-	-	-	-
03. Sabu Liae	-	-	-	-
04. Sabu Barat	-	-	32	-
05. Sabu Tengah	24	-	-	-
06. Sabu Timur	-	-	-	-
Kabupaten Sabu Raijua <i>Sabu Raijua Regency</i>	24	-	32	-

Lanjutan Tabel/*Continued Table* 5.1.13

Kecamatan <i>Subdistrict</i>	Sirsak/ <i>Soursop</i>		Sukun/ <i>Breadfruit</i>	
	2021	2022 ^x	2021	2022 ^x
(1)	(18)	(19)	(20)	(21)
01. Rajjua	-	-	-	-
02. Hawu Mehara	-	-	-	-
03. Sabu Liae	-	-	3	-
04. Sabu Barat	39	-	64	-
05. Sabu Tengah	-	-	-	-
06. Sabu Timur	-	-	-	-
Kabupaten Sabu Raijua <i>Sabu Raijua Regency</i>	39	-	67	-

Catatan/*Note*: ...

Sumber/*Source*: BPS, Statistik Pertanian Hortikultura SPH/ *BPS-Statistics Indonesia, Agricultural Statistic for Horticulture SPH*

Tabel
Table 5.1.14

**Produksi Buah–Buahan dan Sayuran Tahunan Menurut
Jenis Tanaman di Kabupaten Sabu Raijua (kuintal),
2019–2022^x**
*Production of Annual Fruits and Vegetables by Kind of Plant
in Sabu Raijua Regency (quintal), 2019–2022^x*

Jenis Tanaman/ <i>Kind of Plants</i>	2019	2020	2021	2022 ^x
(1)	(2)	(3)	(4)	(5)
Buah–Buahan/<i>Fruits:</i>				
Alpukat/ <i>Avocado</i>	22	22	44	-
Belimbing/ <i>Star Fruit</i>	-	-	24	-
Duku/Langsar/ <i>Kokosan/Duku</i>	-	-	-	-
Durian/ <i>Durian</i>	-	-	-	-
Jambu Biji/ <i>Guava</i>	-	-	32	-
Jambu Air/ <i>Water Apple</i>	7	14	-	-
Jeruk Siam/ <i>Keprok/Orange/Tangerine</i>	-	-	-	-
Jeruk Besar/ <i>Pomelo</i>	-	-	-	-
Mangga/ <i>Mango</i>	311	315	903	1 894
Manggis/ <i>Mangosteen</i>	-	-	-	-
Nangka/ <i>Cempedak/Jackfruit</i>	135	20	-	5
Nenas/ <i>Pineapple</i>	-	-	-	-
Pepaya/ <i>Papaya</i>	498	722	547	3 750
Pisang/ <i>Banana</i>	100	187	3 020	3 689
Rambutan/ <i>Rambutan</i>	-	-	-	-
Salak/ <i>Snakefruit</i>	-	-	-	-
Sawo/ <i>Sapodilla/Sawo</i>	-	-	-	-

Lanjutan Tabel/Continued Table 5.1.14

Jenis Tanaman/Kind of Plants	2019	2020	2021	2022 ^x
(1)	(2)	(3)	(4)	(5)
Sirsak/Soursop	21	21	39	-
Sukun/Breadfruit	142	55	67	-
Anggur	-	-	-	-
Apel	-	-	-	-
Buah Naga	-	50
Jeruk Lemon	-	-
Lengkeng	-	-
Sayuran/Vegetables:				
Melinjo/Gnetum/Melinjo	-	-	-	-
Petai/Twisted Cluster Bean	-	-	-	-

Catatan/Note: ...

Sumber/Source: BPS, Statistik Pertanian Hortikultura SPH/BPS-Statistics Indonesia, Agricultural Statistic for Horticulture SPH

5.2 PERKEBUNAN ESTATE CROPS

Tabel 5.2.1 Luas Area Tanaman Perkebunan Menurut Kecamatan dan Jenis Tanaman di Kabupaten Sabu Raijua (ha), 2021 dan 2022
Planted Area of Estate Crops by Subdistrict and Type of Crops in Sabu Raijua Regency (ha), 2021 dan 2022

Kecamatan Subdistrict	Kelapa Sawit/Oil Palm		Kelapa/Coconut	
	2021	2022	2021	2022
(1)	(2)	(3)	(4)	(5)
01. Raijua	-	-	132	132
02. Hawu Mehara	-	-	300	300
03. Sabu Liae	-	-	282	282
04. Sabu Barat	-	-	659	659
05. Sabu Tengah	-	-	172	172
06. Sabu Timur	-	-	263	263
Kabupaten Sabu Raijua Sabu Raijua Regency	-	-	1 808	1 808

Lanjutan Tabel/*Continued Table 5.2.1*

Kecamatan <i>Subdistrict</i>	Karet/ <i>Rubber</i>		Kopi/ <i>Coffe</i>	
	2021	2022	2021	2022
(1)	(6)	(7)	(8)	(9)
01. Rajjua	-	-	-	-
02. Hawu Mehara	-	-	-	-
03. Sabu Liae	-	-	-	-
04. Sabu Barat	-	-	-	-
05. Sabu Tengah	-	-	-	-
06. Sabu Timur	-	-	-	-
Kabupaten Sabu Rajjua <i>Sabu Rajjua Regency</i>	-	-	-	-

Lanjutan Tabel/*Continued Table* 5.2.1

Kecamatan <i>Subdistrict</i>	Kakao/ <i>Cocoa</i>		Tebu/ <i>Sugar Cane</i>	
	2021	2022	2021	2022
(1)	(10)	(11)	(12)	(13)
01. Raijua	-	-	-	-
02. Hawu Mehara	-	-	-	-
03. Sabu Liae	-	-	-	-
04. Sabu Barat	-	-	-	-
05. Sabu Tengah	-	-	-	-
06. Sabu Timur	-	-	-	-
Kabupaten Sabu Raijua <i>Sabu Raijua Regency</i>	-	-	-	-

Lanjutan Tabel/*Continued Table* 5.2.1

Kecamatan <i>Subdistrict</i>	Teh/ <i>Tea</i>		Tembakau/ <i>Tobacco</i>	
	2021	2022	2021	2022
(1)	(14)	(15)	(16)	(17)
01. Rajjua	-	-	-	-
02. Hawu Mehara	-	-	-	-
03. Sabu Liae	-	-	4	4
04. Sabu Barat	-	-	11	11
05. Sabu Tengah	-	-	4	4
06. Sabu Timur	-	-	8	8
Kabupaten Sabu Raijua <i>Sabu Raijua Regency</i>	-	-	27	27

Lanjutan Tabel/*Continued Table* 5.2.1

Kecamatan <i>Subdistrict</i>	Kapuk/Kapok		Pinang/ <i>Areca Nut</i>	
	2021	2022	2021	2022
(1)	(18)	(19)	(20)	(21)
01. Rajjua	-	-	-	-
02. Hawu Mehara	32	32	61	61
03. Sabu Liae	8	8	14	14
04. Sabu Barat	8	8	14	14
05. Sabu Tengah	7	7	15	15
06. Sabu Timur	9	9	17	17
Kabupaten Sabu Raijua <i>Sabu Raijua Regency</i>	64	64	121	121

Lanjutan Tabel/*Continued Table 5.2.1*

Kecamatan <i>Subdistrict</i>	Jambu Mete/ <i>Chasew Nut</i>		Lontar/ <i>Castor</i>	
	2021	2022	2021	2022
(1)	(22)	(23)	(24)	(25)
01. Rajjua	-	-	42	42
02. Hawu Mehara	387	387	262	262
03. Sabu Liae	154	154	173	173
04. Sabu Barat	338	338	390	390
05. Sabu Tengah	217	217	122	122
06. Sabu Timur	121	121	180	180
Kabupaten Sabu Raijua <i>Sabu Raijua Regency</i>	1 217	1 217	1 169	1 169

Catatan/*Note*: ...

Sumber/*Source*: Dinas Pertanian dan Pangan Kabupaten Sabu Raijua/*Agriculture and Food Service of Sabu Raijua Regency*

Tabel
Table 5.2.2**Produksi Perkebunan Menurut Kecamatan dan Jenis Tanaman di Kabupaten Sabu Raijua (ton), 2021 dan 2022****Production of Estate by Subdistrict and Type of Crops in Sabu Raijua Regency (ton), 2021 and 2022**

Kecamatan Subdistrict	Kelapa Sawit/Oil Palm		Kelapa/Coconut	
	2021	2022	2021	2022
(1)	(2)	(3)	(4)	(5)
01. Raijua	-	-	28	24
02. Hawu Mehara	-	-	210	180
03. Sabu Liae	-	-	148	124
04. Sabu Barat	-	-	546	426
05. Sabu Tengah	-	-	85	85
06. Sabu Timur	-	-	113	110
Kabupaten Sabu Raijua Sabu Raijua Regency	-	-	1 130	949

Lanjutan Tabel/*Continued Table* 5.2.2

Kecamatan <i>Subdistrict</i>	Karet/ <i>Rubber</i>		Kopi/ <i>Coffe</i>	
	2021	2022	2021	2022
(1)	(6)	(7)	(8)	(9)
01. Rajjua	-	-	-	-
02. Hawu Mehara	-	-	-	-
03. Sabu Liae	-	-	-	-
04. Sabu Barat	-	-	-	-
05. Sabu Tengah	-	-	-	-
06. Sabu Timur	-	-	-	-
Kabupaten Sabu Rajjua <i>Sabu Rajjua Regency</i>	-	-	-	-

Lanjutan Tabel/*Continued Table* 5.2.2

Kecamatan <i>Subdistrict</i>	Kakao/Cocoa		Tebu/Sugar Cane	
	2021	2022	2021	2022
(1)	(10)	(11)	(12)	(13)
01. Raijua	-	-	-	-
02. Hawu Mehara	-	-	-	-
03. Sabu Liae	-	-	-	-
04. Sabu Barat	-	-	-	-
05. Sabu Tengah	-	-	-	-
06. Sabu Timur	-	-	-	-
Kabupaten Sabu Raijua <i>Sabu Raijua Regency</i>	-	-	-	-

Lanjutan Tabel/*Continued Table 5.2.2*

Kecamatan <i>Subdistrict</i>	Teh/ <i>Tea</i>		Tembakau/ <i>Tobacco</i>	
	2021	2022	2021	2022
(1)	(14)	(15)	(16)	(17)
01. Raijua	-	-	-	-
02. Hawu Mehara	-	-	-	-
03. Sabu Liae	-	-	3	2,8
04. Sabu Barat	-	-	3	1,4
05. Sabu Tengah	-	-	2	1,4
06. Sabu Timur	-	-	3	1
Kabupaten Sabu Raijua <i>Sabu Raijua Regency</i>	-	-	11	6,6

Lanjutan Tabel/*Continued Table 5.2.2*

Kecamatan <i>Subdistrict</i>	Kapuk/ <i>Kapok</i>		Pinang/ <i>Areca Nut</i>	
	2021	2022	2021	2022
(1)	(18)	(19)	(20)	(21)
01. Raijua	-	-	-	-
02. Hawu Mehara	15	14	11	9
03. Sabu Liae	1	1	10	6
04. Sabu Barat	2	1	7	6
05. Sabu Tengah	2	1	8	8
06. Sabu Timur	1	1	8	8
Kabupaten Sabu Raijua <i>Sabu Raijua Regency</i>	21	18	44	37

Lanjutan Tabel/*Continued Table* 5.2.1

Kecamatan <i>Subdistrict</i>	Jambu Mete/ <i>Chasew Nut</i>		Lontar/ <i>Castor</i>	
	2021	2022	2021	2022
(1)	(22)	(23)	(24)	(25)
01. Rajjua	-	-	8	8
02. Hawu Mehara	85	65	53	46
03. Sabu Liae	21	18	40	38
04. Sabu Barat	80,15	69	111	106
05. Sabu Tengah	42	38	25	24
06. Sabu Timur	16	14	47	44
Kabupaten Sabu Raijua <i>Sabu Raijua Regency</i>	244,15	204	284	266

Catatan/*Note*: ...

Sumber/*Source*: Dinas Pertanian dan Pangan Kabupaten Sabu Raijua/*Agriculture and Food Service of Sabu Raijua Regency*

Tabel
Table 5.2.3

Luas Areal Tanaman Perkebunan Rakyat Menurut Jenis Tanaman di Kabupaten Sabu Raijua (ha), 2018–2022
Planted Area of Estate Crops by Type of Crops in Sabu Raiju Regency (ha), 2018–2022

Jenis Tanaman <i>Kind of Plants</i>	2018	2019	2020	2021	2022
(1)	(2)	(3)	(4)	(5)	(6)
Tanaman Tahunan Perennial Crops					
Karet/ <i>Rubber</i>	-	-	-	-	-
Kelapa/ <i>Coconut</i>	1 881	1 895	1 877	1 808	1 808
Kelapa sawit/ <i>Oil palm</i>	-	-	-	-	-
Kopi/ <i>Coffee</i>	-	-	-	-	-
Kakao/ <i>Cocoa</i>	-	-	-	-	-
Teh/ <i>Tea</i>	-	-	-	-	-
Jambu mete/ <i>Cashew nut</i>	1 282	1 295	1 280	1 217	1 217
Pala/ <i>Nutmeg</i>	-	-	-	-	-
Lada/ <i>Pepper</i>	-	-	-	-	-
Tanaman Semusim Seasonal Crops					
Tebu/ <i>Sugar cane</i>	-	-	-	-	-
Tembakau/ <i>Tobacco</i>	22	26	29	27	27
Nilam/ <i>Patchouli</i>	-	-	-	-	-

Catatan/*Note*:

Sumber/*Source*: Dinas Pertanian dan Pangan Kabupaten Sabu Raijua/*Agriculture and Food Service of Sabu Raijua Regency*

Tabel 5.2.4 **Produksi Perkebunan Rakyat Menurut Jenis Tanaman di Kabupaten Sabu Raijua (ton), 2018–2022**
Table 5.2.4 **Production of Estates by Type of Crops in Sabu Raiju Regency (ton), 2018–2022**

Jenis Tanaman <i>Kind of Plants</i>	2018	2019	2020	2021	2022
(1)	(2)	(3)	(4)	(5)	(6)
Tanaman Tahunan Perennial Crops					
Karet/ <i>Rubber</i>	-	-	-	-	-
Kelapa/ <i>Coconut</i>	830,0	836,0	836,0	1 130	949
Kelapa sawit/ <i>Oil palm</i>	-	-	-	-	-
Kopi/ <i>Coffee</i>	-	-	-	-	-
Kakao/ <i>Cocoa</i>	-	-	-	-	-
Teh/ <i>Tea</i>	-	-	-	-	-
Jambu mete/ <i>Cashew nut</i>	265,0	270,0	270,0	244,15	204
Pala/ <i>Nutmeg</i>	-	-	-	-	-
Lada/ <i>Pepper</i>	-	-	-	-	-
Tanaman Semusim Seasonal Crops					
Tebu/ <i>Sugar cane</i>	-	-	-	-	-
Tembakau/ <i>Tobacco</i>	8	11	11	11	6,6
Nilam/ <i>Patchouli</i>	-	-	-	-	-

Catatan/*Note*:

Sumber/*Source*: Dinas Pertanian dan Pangan Kabupaten Sabu Raijua/*Agriculture and Food Service of Sabu Raijua Regency*

5.3 PETERNAKAN LIVESTOCK

Tabel 5.3.1 **Populasi Ternak Besar Menurut Jenis Ternak dan Kecamatan di Kabupaten Sabu Raijua, 2022**
Table **Big Livestock Population by Kind of Livestock and Subdistrict in Sabu Raijua Regency, 2022**

Kecamatan Subdistrict	Sapi Cow	Kerbau Buffalo	Kuda Horse
(1)	(2)	(3)	(4)
01. Raijua	37	854	2 279
02. Hawu Mehara	930	1 967	1 049
03. Sabu Liae	1 735	1 637	2 289
04. Sabu Barat	3 282	7 855	3 643
05. Sabu Tengah	802	1 146	914
06. Sabu Timur	864	862	331
Kabupaten Sabu Raijua Sabu Raijua Regency	7 650	14 321	10 505

Catatan/Note:

Sumber/Source: Dinas Pertanian dan Pangan Kabupaten Sabu Raijua/Agriculture and Food Service of Sabu Raijua Regency

Tabel 5.3.2 **Populasi Ternak Kecil Menurut Jenis Ternak dan Kecamatan di Kabupaten Sabu Raijua, 2022**
Table 5.3.2 **Small Livestock Population by Kind of Livestock and Subdistrict in Sabu Raijua Regency, 2022**

Kecamatan Subdistrict	Kambing Goat	Domba Sheep	Babi Pig
(1)	(2)	(3)	(4)
01. Raijua	1 2095	4 938	119
02. Hawu Mehara	9337	2 418	194
03. Sabu Liae	13 159	8 666	242
04. Sabu Barat	2 2902	7 315	562
05. Sabu Tengah	12 181	5 059	181
06. Sabu Timur	10 054	3 770	190
Kabupaten Sabu Raijua Sabu Raijua Regency	79 728	32 166	1 488

Catatan/Note:

Sumber/Source: Dinas Pertanian dan Pangan Kabupaten Sabu Raijua/Agriculture and Food Service of Sabu Raijua Regency

Tabel 5.3.3 **Populasi Unggas Menurut Jenis Unggas dan Kecamatan di Kabupaten Sabu Raijua, 2022**
Poultry Population by Kind of Poultry and Subdistrict in Sabu Raijua Regency, 2022

Kecamatan Subdistrict	Ayam Buras Non- Broiler Chicken	Ayam Petelur Egg Laying- Hen	Ayam Pedaging Broiler Chicken	Itik	Bebek Duck	Burung Puyuh Quail
(1)	(2)	(3)	(4)	(5)	(6)	(7)
01. Raijua	45 059	-	...	-	41	-
02. Hawu Mehara	33 646	380	...	-	146	-
03. Sabu Liae	88 048	200	...	-	73	-
04. Sabu Barat	117 461	820	...	-	296	-
05. Sabu Tengah	90 917	440	...	-	147	-
06. Sabu Timur	52 590	225	...	-	180	-
Kabupaten Sabu Raijua Sabu Raijua Regency	427 721	2 065	...	-	883	-

Catatan/Note:

Sumber/Source: Dinas Pertanian dan Pangan Kabupaten Sabu Raijua/Agriculture and Food Service of Sabu Raijua Regency

**5.4 PERIKANAN
FISHERY**

Tabel 5.4.1 **Produksi Perikanan Laut Menurut Jenis Ikan dan Kecamatan di Kabupaten Sabu Raijua (ton), 2022**
Table 5.4.1 **Marine Fishery Production by Kind and Subdistrict in Sabu Raijua Regency (ton), 2022**

Kecamatan Subdistrict	Tuna ¹	Cakalang Skipjack Tuna	Tongkol ² Eastern Little Tuna ²	Tenggiri ³ Spanish Mackerel ³	Kembung ⁴ Indo- Pasific Mackerel ⁴	Selar Yellow Strip Trevally
(1)	(2)	(3)	(4)	(5)	(6)	(7)
01. Raijua	2,39	-	21,06	3,06	68,52	-
02. Hawu Mehara	4,22	-	37,21	5,41	121,07	-
03. Sabu Liae	1,23	-	10,88	1,58	35,39	-
04. Sabu Barat	1,51	-	13,34	1,94	43,39	-
05. Sabu Tengah	3,03	-	26,67	3,88	86,79	-
06. Sabu Timur	0,20	-	1,75	0,25	5,71	-
Kabupaten Sabu Raijua Sabu Raijua Regency	12,58	-	110,90	16,12	360,87	-

Lanjutan Tabel/*Continued Table* 5.4.1

Kecamatan <i>Subdistrict</i>	Tembang <i>Fringe Scale Sardin</i>	Teri ⁵ <i>Anchovies⁵</i>	Lolosi <i>Bluestripe Snapper</i>	Parang- parang <i>Wolf Herring</i>	Layang <i>Scads</i>	Ikan Terbang <i>Flying Fish</i>
(1)	(8)	(9)	(10)	(11)	(12)	(13)
01. Raijua	14,96	1,79	-	-	-	52,81
02. Hawu Mehara	26,43	3,17	-	-	-	93,30
03. Sabu Liae	7,73	0,93	-	-	-	27,27
04. Sabu Barat	9,47	1,14	-	-	-	33,44
05. Sabu Tengah	18,95	2,27	-	-	-	66,89
06. Sabu Timur	1,25	0,15	-	-	-	4,40
Kabupaten Sabu Raijua <i>Sabu Raijua Regency</i>	78,78	9,44	-	-	-	278,11

Lanjutan Tabel/*Continued Table* 5.4.1

Kecamatan <i>Subdistrict</i>	Nipi <i>Nipi</i>	Paperak <i>Pony Fish</i>	Belanak <i>Mullet</i>	Kerapu ⁶ <i>Groupers⁶</i>	Kakap ⁷ <i>Barra- mundi⁷</i>	Gerga- heng Giant <i>Trevally</i>
(1)	(14)	(15)	(16)	(17)	(18)	(19)
01. Rajjua	-	-	5,43	7,10	30,63	-
02. Hawu Mehara	-	-	9,59	12,55	54,11	-
03. Sabu Liae	-	-	2,80	3,68	15,81	-
04. Sabu Barat	-	-	3,44	4,50	19,40	-
05. Sabu Tengah	-	-	6,87	8,99	38,78	-
06. Sabu Timur	-	-	0,45	0,59	2,55	-
Kabupaten Sabu Raijua <i>Sabu Raijua Regency</i>	-	-	28,57	37,41	161,28	-

Catatan/*Note*: ¹Ikan Tuna Gigi Anjing

²Tongkol Lisong

³Tenggiri papan

⁴Kembung Lelaki

⁵Teri Nasi

⁶Termasuk Kerapu Bebek, Kerapu Karang, dan Kerapu Sunu

⁷Termasuk Kakap Merah, Kakap Merah Bakau, Kakap Merah Utara, dan Kakap Putih

Sumber/*Source*: Dinas Kelautan dan Perikanan Kabupaten Sabu Raijua/*Marine and Fishery Service of Sabu Raijua Regency*

Tabel
Table 5.4.2**Produksi Laut Non Ikan Menurut Jenis Ikan dan Kecamatan di Kabupaten Sabu Raijua (ton), 2022**
Marine Fishery Production by Kind and Subdistrict in Sabu Raijua Regency (ton), 2022

Kecamatan Subdistrict	Udang Halus Small Shrimp	Udang Windu Giant tiger Prawn	Udang Putih Whiteleg Shrimp	Kepiting Crab
(1)	(2)	(3)	(4)	(5)
01. Raijua	-	-	-	-
02. Hawu Mehara	-	-	-	-
03. Sabu Liae	-	-	-	-
04. Sabu Barat	-	-	-	-
05. Sabu Tengah	-	-	-	-
06. Sabu Timur	-	-	-	-
Kabupaten Sabu Raijua Sabu Raijua Regency	-	-	-	-

Lanjutan Tabel/*Continued Table* 5.4.2

Kecamatan <i>Subdistrict</i>	Lobster <i>Lobster</i>	Kerang <i>Shells</i>	Remis <i>Mussel</i>	Penyu <i>Turtle</i>
(1)	(6)	(7)	(8)	(9)
01. Raijua	-	-	-	-
02. Hawu Mehara	-	-	-	-
03. Sabu Liae	-	-	-	-
04. Sabu Barat	-	-	-	-
05. Sabu Tengah	-	-	-	-
06. Sabu Timur	-	-	-	-
Kabupaten Sabu Raijua <i>Sabu Raijua Regency</i>	-	-	-	-

Lanjutan Tabel/*Continued Table* 5.4.2

Kecamatan <i>Subdistrict</i>	Teripang <i>Sea Cucumber</i>	Cumi-cumi <i>Squid</i>	Mutiara <i>Pearl Oyster</i>	Rumput Laut <i>Seaweed</i>
(1)	(10)	(11)	(12)	(13)
01. Raijua	-	-	-	4 077,5
02. Hawu Mehara	-	-	-	1 732,5
03. Sabu Liae	-	-	-	37,28
04. Sabu Barat	-	-	-	38,59
05. Sabu Tengah	-	-	-	76,88
06. Sabu Timur	-	-	-	523,41
Kabupaten Sabu Raijua <i>Sabu Raijua Regency</i>	-	-	-	6 486,16

Catatan/*Note*:

Sumber/*Source*: Dinas Kelautan dan Perikanan Kabupaten Sabu Raijua/*Marine and Fishery Service of Sabu Raijua Regency*

6 Industri, Pertambangan dan Energi *Industry, Mining and Energy*



Daya Listrik Terpasang Di Kabupaten Sabu Raijua
Tahun 2022 Sebesar **3 450** MVA
Untuk Melayani **16 360** Pelanggan

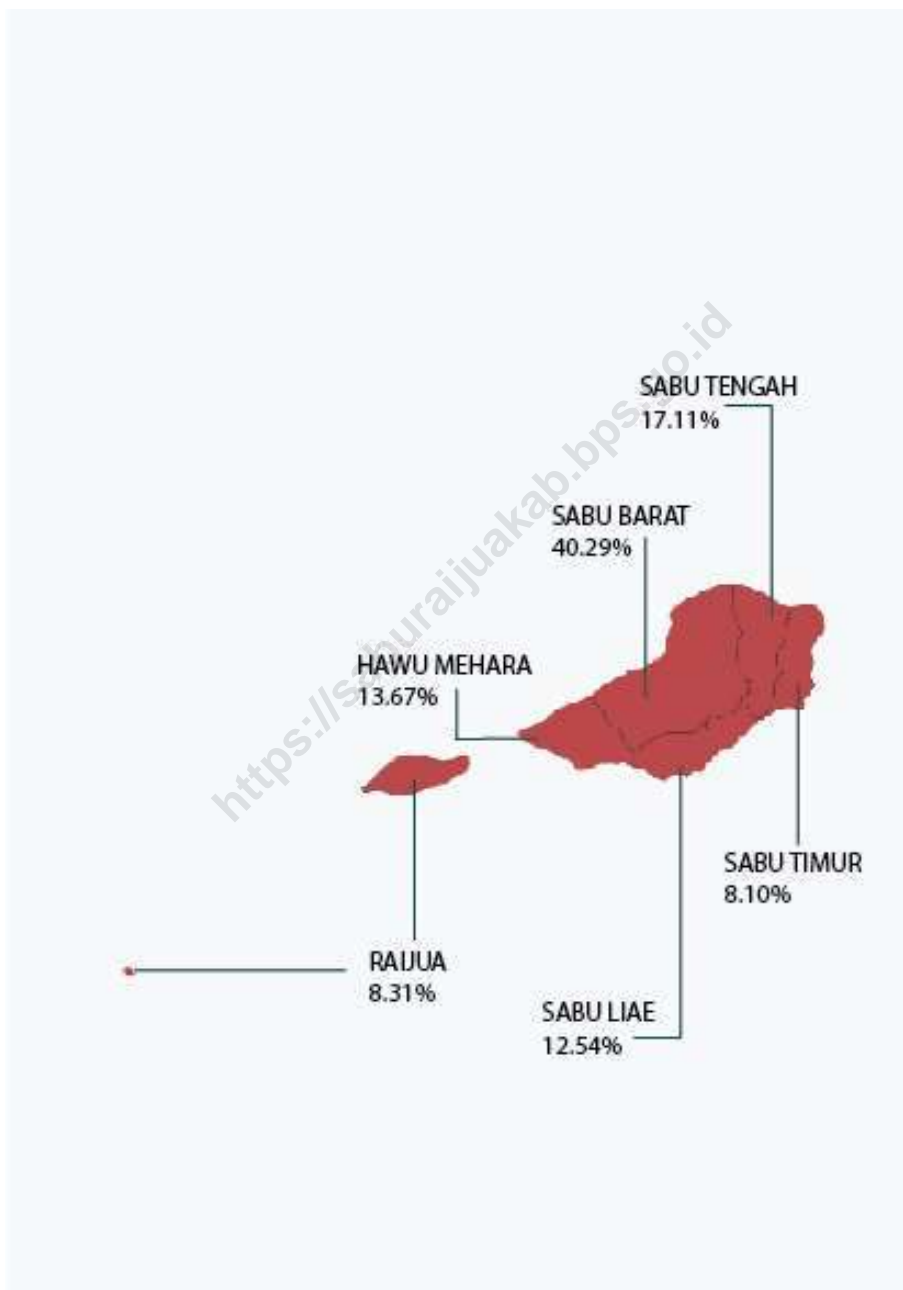
PENJELASAN TEKNIS

1. Berdasarkan jumlah pekerja, industri pengolahan di kelompokkan menjadi 4 golongan, yaitu:
 - a. Industri Besar adalah perusahaan industri yang mempunyai pekerja 100 orang atau lebih;
 - b. Industri Sedang adalah perusahaan industri yang mempunyai pekerja 20-99 orang;
 - c. Industri Kecil adalah perusahaan industri yang mempunyai pekerja 5-19 orang; dan
 - d. Industri Kerajinan Rumah Tangga (IKRT) adalah perusahaan industri yang mempunyai pekerja antara 1-4 orang
2. Data Statistik Pertambangan dan Penggalan merupakan data sekunder dari dinas terkait.
3. Energi listrik di Indonesia sebagian besar disuplai oleh PLN dan sebagian lainnya oleh perusahaan listrik bukan PLN yang dikelola oleh koperasi, pemerintah daerah dan swasta. Produksi listrik PLN terdiri dari listrik yang dibangkitkan dan dibeli dari luar PLN.
4. Data Air Bersih diperoleh dari PDAM yang terdapat di Kabupaten Sabu Raijua, namun data produksi dan nilai produksi tidak tersedia karena sejak tahun 2009 tidak ada pelayan atau kegiatan khususnya di PDAM Seba.

TECHNICAL NOTES

1. *According to the number of workers, a manufacturing industry is categorized into four groups:*
 - a. *Large scale industry is a industry establishment employs 100 workers and over;*
 - b. *Medium scale industry is a industry establishment employs 20-99 workers;*
 - c. *Small scale industry is a industry establishment employs 5-19 workers; and*
 - d. *Cottage industry is a industry establishment employs 1-4 workers*
2. *Mining and Quarrying data are secondary data obtained from related service.*
3. *In Indonesia, most of Electricity is supplied by PLN while some others are supplied by other electricity companies run by cooperative, regional government and private. Electricity produced by PLN also includes electricity generated and purchased from other companies.*
4. *Data of water supply is obtained from PDAMs in Sabu Raijua Regency. However, data of production and its value have been unavailable since 2009. This is because there were no official services and activities particularly in PDAM of Seba.*

Gambar 6.1 **Luas Daerah menurut Kecamatan (%), 2022**
Figures 6.1 **Area of Subdistrict (%), 2022**



Sumber/Source : Berdasarkan Peraturan Menteri Dalam Negeri No. 66 Tahun 2011 tanggal 28 Desember 2011
Based on Minister Of Home Affairs Regulation No 66/2011, December 28,2011

Gambar 6.2
Figures

Jumlah Pelanggan Listrik Menurut Kecamatan di Kabupaten Sabu Raijua, 2022
Number of Electricity Customers by Subdistrict in Sabu Raijua Regency, 2022



Catatan/Note: ...

Sumber/Source : PT PLN (Persero) Unit Layanan Pelanggan Sabu Raijua/PT PLN (Persero) Sabu Raijua Customer Service Unit

Tabel
Table 6.1

Daya Terpasang, Produksi, dan Distribusi Listrik PT. PLN (Persero) pada Unit PLN Menurut Wilayah Pembangkit di Kabupaten Sabu Raijua, 2022
Installed Electricity Power, Production, and Distribution of PT. PLN (Persero) at PLN Unit by Generator Area in Sabu Raijua Regency, 2022

Pembangkit Area	Daya Terpasang Installed Electricity Power (KW)	Produksi Listrik Electricity Production (KWh)	Listrik Terjual Electricity Sold (KWh)	Dipakai Sendiri Own Used (KWh)	usut/ Hilang Shrinkage/ Lost (KWh)
(1)	(2)	(3)	(4)	(5)	(6)
Raijua	460
Seba	2 990
Kabupaten Sabu Raijua Sabu Raijua Regency	3 450	15 131 176	12 839 966	165 294	2 125 915

Catatan/Note: ULP Sabu Raijua membawahi Sulp Raijua dan KJ Bolou, dan melayani di Kec. Sabu Barat, Hawu Mehara, dan Kec. Sabu Liae. KJ Bolou melayani masyarakat di Kec. Sabu Tengah dan Kec. Sabu Timur. Sulp Raijua melayani masyarakat kec. Raijua/ ULP Sabu Raijua oversees Sulp Raijua and KJ Bolou, and serves in Sabu Barat Subdistrict, Hawu Mehara Subdistrict, and Sabu Liae Subdistrict. KJ Bolou serves the community in Sabu Tengah Subdistrict and Sabu Timur. Raijua Sulp serves the people of Raijua Subdistrict

Sumber/Source: PT PLN (Persero) Unit Layanan Pelanggan Sabu Raijua/PT PLN (Persero) Sabu Raijua Customer Service Unit

Tabel
Table 6.2**Jumlah Pelanggan Listrik Menurut Kecamatan di
Kabupaten Sabu Raijua, 2018–2022**
**Number of Electricity Customers by Subdistrict in Sabu
Raijua Regency, 2018–2022**

Kecamatan Subdistrict	2018	2019	2020	2021	2022
(1)	(2)	(3)	(4)	(5)	(6)
01. Raijua	-	245	1 052
02. Hawu Mehara	-	-	2 474
03. Sabu Liae	-	-	1 623
04. Sabu Barat	5 380	3 258	7 435
05. Sabu Tengah	-	-	1 645
06. Sabu Timur	1 681	-	2 131
Kabupaten Sabu Raijua Sabu Raijua Regency	7 061	3 503	16 360

Catatan/Note: ...

Sumber/Source: PT PLN (Persero) Unit Layanan Pelanggan Sabu Raijua/PT PLN (Persero) Sabu Raijua Customer Service Unit

Tabel 6.3 Jumlah Pelanggan dan Air yang Disalurkan Menurut Kecamatan di Kabupaten Sabu Raijua, 2022
Table 6.3 Number of Customers and Distributed Water by Subdistrict in Sabu Raijua Regency, 2022

Kecamatan Subdistrict	Pelanggan Number of Customers	Air Disalurkan Distributed Water	Nilai Value
(1)	(2)	(3)	(4)
01. Raijua	-
02. Hawu Mehara	30
03. Sabu Liae	-
04. Sabu Barat	731
05. Sabu Tengah	262
06. Sabu Timur	537
Kabupaten Sabu Raijua Sabu Raijua Regency	1 560

Catatan/Note: ...

Sumber/Source: UPT PAM Sabu Raijua

7

Pariwisata *Tourism*



Tahun 2022, **68 488** Wisatawan Nusantara dan **32** Wisatawan Asing berkunjung ke Objek Wisata Kabupaten Sabu Raijua

PENJELASAN TEKNIS

1. Akomodasi ialah suatu usaha yang menggunakan satu atau sebagian bangunan yang disediakan secara khusus kepada setiap orang untuk menginap, makan, memperoleh pelayanan dan fasilitas lainnya dengan pembayaran.

Akomodasi dibedakan atas hotel dan akomodasi lainnya. Ciri khusus hotel adalah mempunyai restoran yang berada di bawah manajemen hotel tersebut.

Hotel berbintang adalah hotel yang telah memenuhi persyaratan yang telah ditentukan seperti persyaratan fisik, bentuk pelayanan yang diberikan, kualifikasi tenaga kerja, jumlah kamar dan lainnya. Sedangkan hotel tidak berbintang yaitu hotel yang tidak memenuhi persyaratan yang telah ditentukan.

2. Rumah makan/restoran adalah usaha komersial yang menyediakan jasa pelayanan makanan dan minuman kepada konsumen yang bertempat di sebagian atau seluruh bangunan permanen, dilengkapi peralatan untuk proses pembuatan, penyimpanan dan penjualan makanan dan minuman bagi umum.
3. Wisatawan (turis) adalah setiap pengunjung yang mengunjungi

TECHNICAL NOTES

1. *An accommodation is an establishment using a whole or a part of building for any person who is charged for lodging, food, services as well as other related facilities.*

Accommodation is divided into hotel and other accommodations. Specific characteristic of hotel is providing restaurant under hotel's management.

A classified hotel is an accommodation that has met particular requirements such as physical requirements, service provided, employees' qualification, number of rooms available and so on. Whereas, a non-classified hotel is an accommodation that has not met those requirements.

2. *A Restaurant is an establishment which prepares and serves food and drink to customers in return for money, in a whole or a part of permanent building utilized by tools which are used for cooking, storing, and selling food and drink.*
3. *A tourist is any person visiting a country/place other than his/her*

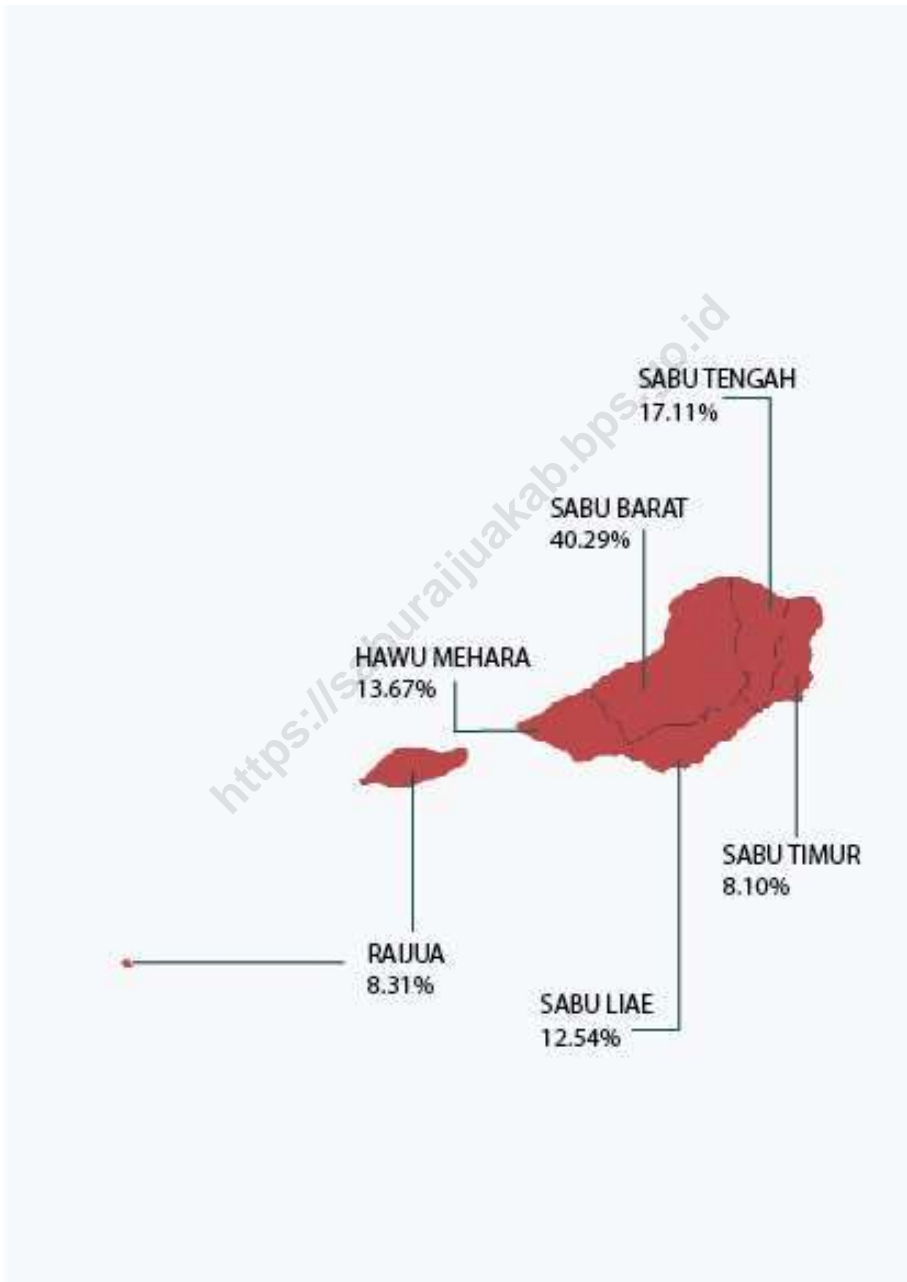
suatu negara/wilayah di luar tempat tinggalnya, didorong oleh satu atau beberapa keperluan tanpa bermaksud memperoleh penghasilan di tempat yang dikunjungi dan lama kunjungan paling sedikit 24 jam tetapi tidak lebih dari satu tahun.

usual place of residence for any reason other than earning income from the country/place visited, and the length of stay is at least 24 hours, yet no more than one year.

<https://saburajjuakab.bps.go.id>

Gambar 7.1
Figures

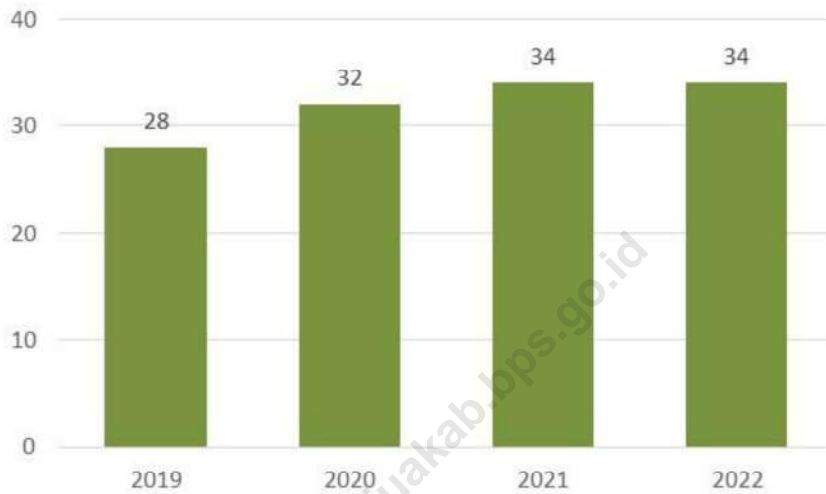
Luas Daerah menurut Kecamatan (%), 2022
Area of Subdistrict (%), 2022



Sumber/Source : Berdasarkan Peraturan Menteri Dalam Negeri No. 66 Tahun 2011 tanggal 28 Desember 2011
Based on Minister Of Home Affairs Regulation No 66/2011, December 28,2011

Gambar 7.2
Figures

Jumlah Rumah Makan di Kabupaten Sabu Raijua, 2019-2022
Number of Restaurants in Sabu Raijua Regency, 2019-2022



Catatan/Note: ...

Sumber/Source : Dinas Pariwisata Kabupaten Sabu Raijua/ *Tourism Service of Sabu Raijua Regency*

Tabel 7.1.1 Jumlah Rumah Makan/Restoran Menurut Kecamatan di Kabupaten Sabu Raijua, 2019–2022
Table 7.1.1 Number of Restaurants by Subdistrict in Sabu Raijua Regency, 2019–2022

Kecamatan Subdistrict	2019	2020	2021	2022
(1)	(2)	(3)	(4)	(5)
01. Raijua	2	2	2	2
02. Hawu Mehara	-	-	-	-
03. Sabu Liae	-	-	-	-
04. Sabu Barat	23	26	26	27
05. Sabu Tengah	-	-	-	1
06. Sabu Timur	3	4	6	4
Kabupaten Sabu Raijua Sabu Raijua Regency	28	32	34	34

Catatan/Note: ...

Sumber/Source: Dinas Pariwisata Kabupaten Sabu Raijua/ Tourism Service of Sabu Raijua Regency

Tabel
Table 7.1.2**Jumlah Penginapan (Akomodasi Lainnya), Kamar, Tempat Tidur dan Tenaga Kerja Menurut Kecamatan di Kabupaten Sabu Raijua, 2022**
Number of Inns (Other Accommodations), Rooms, Beds, and Workers by Subdistrict in Sabu Raijua Regency, 2022

Kecamatan Subdistrict	Penginapan Inn	Kamar Room	Tempat Tidur Bed	Tenaga Kerja Worker
(1)	(2)	(3)	(4)	(5)
01. Raijua	2	-	-	-
02. Hawu Mehara	-	-	-	-
03. Sabu Liae	-	-	-	-
04. Sabu Barat	12	-	-	-
05. Sabu Tengah	-	-	-	-
06. Sabu Timur	-	-	-	-
Kabupaten Sabu Raijua Sabu Raijua Regency	12	-	-	-

Catatan/Note: ...

Sumber/Source: Dinas Pariwisata Kabupaten Sabu Raijua/ *Tourism Service of Sabu Raijua Regency*

Tabel
Table 7.1.3**Jumlah Wisatawan Menurut Obyek Pariwisata di
Kabupaten Sabu Raijua, 2022**
**Number of Tourist by Tourist Destination in Sabu Raijua
Regency, 2022**

Objek Wisata <i>Tourist attraction</i>	Wisatawan Nusantara <i>Local Tourist</i>	Wisatawan Asing <i>Foreign Tourist</i>
(1)	(2)	(3)
Pantai Napae	982	4
Taman Doa Skyber	1 830	-
Gua Lie Madira	1 425	-
Bukit Salju	1 985	-
Kelabba Madja	42 041	10
Pantai Rae Mea	5 366	4
Gua Mabala	4 344	4
Pantai Cemara Nyiu Wudu	4 190	5
Pantai Mahera	3 244	-
Pantai Kepo	3 081	5
Kabupaten Sabu Raijua Sabu Raijua Regency	68 488	32

Catatan/Note: ...

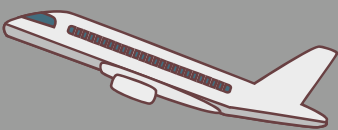
Sumber/Source: Dinas Pariwisata Kabupaten Sabu Raijua/ *Tourism Service of Sabu Raijua Regency*

8 Transportasi dan Komunikasi

Transportation and Communication



Kabupaten Sabu Raijua
Memiliki **44, 71** km Jalan Negara,
39,00 km Jalan Provinsi dan
571,00 km Jalan Kabupaten



PENJELASAN TEKNIS

1. Data pengangkutan dan komunikasi meliputi:
 - a. Panjang Jalan
 - b. Angkutan Darat
 - c. Angkutan Udara
 - d. Angkutan Laut
 - e. Pos dan Telekomunikasi
2. Kendaraan Bermotor adalah kendaraan yang digerakkan oleh peralatan teknik yang ada pada kendaraan itu. Biasanya digunakan untuk angkutan orang dan atau barang di atas jalan raya selain kendaraan yang berjalan di atas rel. Kendaraan bermotor yang dicatat adalah semua jenis kendaraan kecuali milik TNI/Polri dan Korps Diplomatik.
3. Jalan adalah jalan dalam bentuk apapun yang terbuka untuk lalu lintas kendaraan umum. Data yang disajikan dalam publikasi ini adalah semua jalan di Indonesia baik dibawah wewenang pemerintah pusat maupun daerah baik provinsi maupun kabupaten.
4. Sumber data pengangkutan dan komunikasi berasal dari masing-masing instansi terkait dan dikumpulkan oleh Badan Pusat Statistik (BPS) setiap tahun.
5. Kantor Pos adalah pemberi layanan pengiriman barang, surat,

TECHNICAL NOTES

1. *Data of transportation and communication cover:*
 - a. *Length of Road*
 - b. *Land Transportation*
 - c. *Air Transportation*
 - d. *Sea Transportation*
 - e. *Post and Telecommunication*
2. *Motor Vehicles are any types of vehicles motorized by machine in those vehicles. They are usually utilized to carry people and goods on road other than those vehicles moving on railway. All types of vehicles are recorded except those belong to Indonesia Army Force, Indonesian State Police and Diplomatic Corps.*
3. *Road is any type of road for all types of transportation. Data of road covers all roads in Indonesia under the authority of central, provincial and regional governments.*
4. *Data of transportation and communication are collected from related institutions and annually compiled by BPS-Statistics Indonesia (BPS).*
5. *Post Office is an institutions dealing with the delivery of goods, letters,*

uang, dan sebagainya dari suatu tempat ke tempat lain. Pengguna pelayanan biasanya diharuskan menempel perangko yang cukup pada sampul surat, kartu pos dan membayar sejumlah uang untuk pelayanan pos wesel, paket dan sebagainya.

money and so on from one place to another place. Costumers are commonly charged by putting stamp on the envelope, post card and also charged by some amount of money for money order, post package and so on.

6. Telekomunikasi adalah setiap pemancaran, pengiriman dan atau penerimaan segala bentuk informasi dalam bentuk tanda-tanda, isyarat, tulisan, gambar, suara dan bunyi melalui system kawat, optik, radio atau system elektromagnetik lainnya.

6. *Telecommunication includes all transmitting, delivering and; or receiving all types of information such as signal, signification, transcription, image, sound and voice through wire, optic, and radio systems or other electromagnetic systems.*

7. Akomodasi ialah suatu usaha yang menggunakan satu atau sebagian bangunan yang disediakan secara khusus kepada setiap orang untuk menginap, makan, memperoleh pelayanan dan fasilitas lainnya dengan pembayaran.

7. *An accommodation is an establishment using a whole or a part of building for any person who is charged for lodging, food, services as well as other related facilities.*

Akomodasi dibedakan atas hotel dan akomodasi lainnya. Ciri khusus hotel adalah mempunyai restoran yang berada di bawah manajemen hotel tersebut.

Accommodation is divided into hotel and other accommodations. Specific characteristic of hotel is providing restaurant under hotel's management.

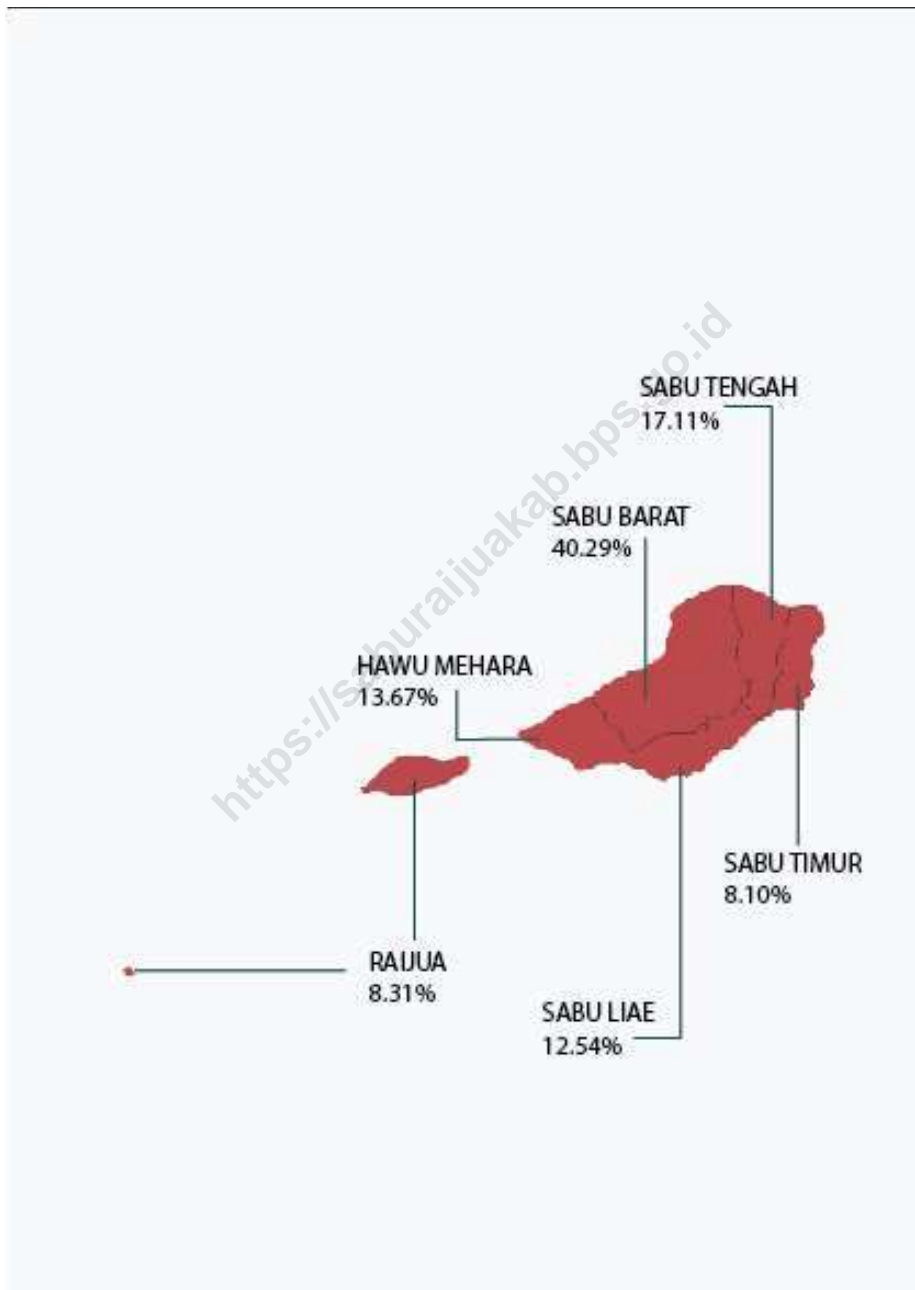
Hotel berbintang adalah hotel yang telah memenuhi persyaratan yang telah ditentukan seperti persyaratan fisik, bentuk pelayanan yang diberikan, kualifikasi tenaga kerja, jumlah kamar dan lainnya. Sedangkan hotel tidak berbintang yaitu hotel yang tidak memenuhi persyaratan

A classified hotel is an accommodation that has met particular requirements such as physical requirements, service provided, employees' qualification, number of rooms available and so on. Whereas, a non-classified hotel is an accommodation that has not met those requirements.

yang telah ditentukan.

8. Rumah makan/restoran adalah usaha komersil yang menyediakan jasa pelayanan makanan dan minuman yang bertempat di sebagian atau seluruh bangunan permanen, dilengkapi peralatan untuk proses pembuatan, penyimpanan dan penjualan makanan dan minuman bagi umum.
8. *Restaurant is a business to provide eating and drinking services in a whole or a part of permanent building utilizing tools for cooking, storing, and selling food and drink processes for anyone.*
9. Wisatawan (turis) adalah setiap pengunjung yang mengunjungi suatu negara/wilayah di luar tempat tinggalnya, didorong oleh satu atau beberapa keperluan tanpa bermaksud memperoleh penghasilan di tempat yang dikunjungi dan lama kunjungan paling sedikit 24 jam tetapi tidak lebih dari satu tahun.
9. *A tourist is any person visiting a country/place other than his/her usual place of residence for any reason other than earning income from the country/place visited, and the length of stay is at least 24 hours, yet no more than one year.*

Gambar 8.1 **Luas Daerah menurut Kecamatan (%), 2022**
Figures 8.1 **Area of Subdistrict (%), 2022**



Sumber/Source : Berdasarkan Peraturan Menteri Dalam Negeri No. 66 Tahun 2011 tanggal 28 Desember 2011
Based on Minister Of Home Affairs Regulation No 66/2011, December 28,2011

Gambar 8.2
Figures

Panjang Jalan Menurut Kondisi Jalan di Kabupaten Sabu Raijua (km), 2022
Length of Roads by Condition of Roads in Sabu Raijua Regency (km), 2022



Catatan/Note: ...

Sumber/Source : Dinas Pekerjaan Umum dan Penataan Ruang Kabupaten Sabu Raijua/ *Public Work and Spatial Planning Service of Sabu Raijua Regency*

**8.1 TRANSPORTASI
TRANSPORTATION**

Tabel 8.1.1 Panjang Jalan Menurut Tingkat Kewenangan Pemerintahan di Kabupaten Sabu Raijua (km), 2020- 2022
Table 8.1.1 Length of Roads by Level of Government Authority in Sabu Raijua Regency (km), 2020-2022

Tingkat Kewenangan Pemerintahan Level of Government Authority	2020	2021	2022
(1)	(2)	(3)	(4)
Negara/ State	45,27	45,27	44,71
Provinsi/ Province	39,00	39,00	39,00
Kabupaten/Kota Regency/ Municipality	571,00	571,00	571,00
Kabupaten Sabu Raijua Sabu Raijua Regency	655,27	655,27	654,71

Catatan: ...

Sumber/Source: Dinas Pekerjaan Umum dan Penataan Ruang Kabupaten Sabu Raijua/ Public Work and Spatial Planning Service of Sabu Raijua Regency

Tabel 8.1.2 Panjang Jalan Menurut Jenis Permukaan Jalan di Kabupaten Sabu Raijua (km), 2020- 2022
Table *Length of Roads by Type of Road Surface in Sabu Raijua Regency (km), 2020-2022*

Jenis Permukaan Type of Surface	2020	2021	2022
(1)	(2)	(3)	(4)
Aspal/ Paved	257,47	367,47	367,41
Kerikil/ Graved	156,40	23,60	27,5
Tanah/ Soil	241,40	239,60	236
Lainnya/ Others	-	24,60	23,8
Kabupaten Sabu Raijua Sabu Raijua Regency	655,27	655,27	654,71

Catatan: ...

Sumber/Source: Dinas Pekerjaan Umum dan Penataan Ruang Kabupaten Sabu Raijua/ *Public Work and Spatial Planning Service of Sabu Raijua Regency*

Tabel 8.1.3 Panjang Jalan Menurut Kondisi Jalan di Kabupaten Sabu Raijua (km), 2020- 2022
Table 8.1.3 Length of Roads by Condition of Roads in Sabu Raijua Regency (km), 2020-2022

Kondisi Jalan Road Condition	2020	2021	2022
(1)	(2)	(3)	(4)
Baik/ Good	218,87	316,67	314,27
Sedang/ Moderate	36,50	36,60	41,04
Rusak/ Damage	5,10	25,60	19,50
Rusak Berat/ Severely Damage	394,80	276,40	279,90
Kabupaten Sabu Raijua Sabu Raijua Regency	655,27	655,27	654,71

Catatan: ...

Sumber/Source: Dinas Pekerjaan Umum dan Penataan Ruang Kabupaten Sabu Raijua/ Public Work and Spatial Planning Service of Sabu Raijua Regency

Tabel
Table 8.1.4

**Arus Kunjungan Angkutan Penyeberangan Ferry Pada
Pelabuhan Penyeberangan Seba Kabupaten Sabu Raijua,
2022**
*Number of Ferries Visiting Seba Port of Sabu Raijua Regency,
2022*

Uraian <i>Description</i>		Jumlah <i>Total</i>
(1)		(2)
1.	Kunjungan Ferry (unit)/ <i>Ferry Visit (Unit)</i>	20
2.	Penumpang Naik (Orang)/ <i>Embarked Passenger (People)</i>	-
3.	Penumpang turun (Orang)/ <i>Disembarked Passenger (People)</i>	-
4.	Barang Muat (Ton)/ <i>Loaded Goods (Ton)</i>	-
5.	Barang Bongkar (Ton)/ <i>Unloaded Goods (Ton)</i>	-

Catatan: ...

Sumber/Source: Kantor Unit Penyelenggara Pelabuhan Klas III Seba / *Unit Office of Class III Seba Port Operator*

Tabel 8.1.5 Arus Kunjungan Kapal Laut, Penumpang dan Bongkar Muat Barang dan Hewan di Pelabuhan Laut Seba di Kabupaten Sabu Raijua, 2022
Number of Ship Visits and Passengers and Loading and Unloading Goods and Animals in Seba Port in Sabu Raijua Regency, 2022

Uraian <i>Description</i>		Jumlah <i>Total</i>
(1)		(2)
1.	Kunjungan Ferry (unit)/ <i>Ferry Visit (Unit)</i>	1 374
2.	Penumpang Naik (Orang)/ <i>Embarked Passenger (People)</i>	31 434
3.	Penumpang turun (Orang)/ <i>Disembarked Passenger (People)</i>	34 023
4.	Barang Muat (Ton/m ³)/ <i>Loaded Goods (Ton/m³)</i>	10 925
5.	Barang Bongkar (Ton/m ³)/ <i>Unloaded Goods (Ton/m³)</i>	124 173
6.	Hewan Muat (Ekor)/ <i>Loaded Animal</i>	8 331
7.	Hewan Bongkar (Ekor)/ <i>Unloaded Animal</i>	-

Catatan/ Note: Terdiri atas kapal tanker BBM, kapal penumpang/ ferry, pelayaran rakyat dan kapal perintis/ *Consists of oil tanker, passenger ship/ ferry, traditional ship and pioneer ship.*

Sumber/Source: Kantor Unit Penyelenggara Pelabuhan Klas III Seba / *Unit Office of Class III Seba Port Operator*

Tabel
Table 8.1.6**Banyaknya Pesawat dan Penumpang yang Datang dan Berangkat Melalui Bandara Tardamu di Kabupaten Sabu Raijua, 2022**
Number of Aircraft and Passengers Arrive in and Depart from Tardamu Airport in Sabu Raijua Regency, 2022

Bulan Month	Pesawat Aircraft		Penumpang Passenger	
	Datang Arrive	Berangkat Depart	Datang Arrive	Berangkat Depart
(1)	(2)	(3)	(4)	(5)
Januari/January	48	48	231	293
Februari/February	45	45	271	306
Maret/March	29	29	235	219
April/April	50	50	318	373
Mei/May	40	40	343	338
Juni/June	42	42	408	420
Juli/July	39	39	381	406
Agustus/August	32	32	218	283
September/September	22	22	125	109
Oktober/October	22	22	88	138
November/November	-	-	-	-
Desember/December	21	21	142	185
2022	390	390	2 760	3 070
2021	622	622	2 988	3 584

Catatan/ Note: ...

Sumber/Source: Bandar Udara Tardamu/ Tardamu Airport Authorities

Tabel 8.1.7 **Volume Bongkar Muat Barang dan Bagasi di Bandara Tardamu di Kabupaten Sabu Raijua(kg), 2022**
Volume of Loaded/Unloaded Cargo and Baggage in Tardamu Airport in Sabu Raijua Regency (kg), 2022

Bulan Month	Barang Goods		Bagasi Baggage	
	Bongkar Unloaded	Muat Loaded	Bongkar Unloaded	Muat Loaded
(1)	(2)	(3)	(4)	(5)
Januari/January	408	230	1 268	1 198
Februari/February	545	279	1 472	1 519
Maret/March	763	62	1 242	1 190
April/April	481	94	1 849	2 033
Mei/May	325	67	3 232	1 883
Juni/June	614	118	2 358	2 304
Juli/July	342	49	2 430	2 514
Agustus/August	245	89	1 308	1 557
September/September	80	19	697	575
Oktober/October	24	32	449	889
November/November	-	-	-	-
Desember/December	127	19	883	708
2022	3 954	1 058	17 188	16 370
2021	14 603	1 063	12 473	15 549

Catatan/ Note: ...

Sumber/Source: Bandar Udara Tardamu/ Tardamu Airport Authorities

Tabel 8.1.8 Jumlah Kendaraan Wajib Uji Jenis Bis Mini di Kabupaten Sabu Raijua, 2022
Table *Number of Mini Buses Obligated to Get Motor Vehicles Regular Inspection in Sabu Raijua Regency, 2022*

Kecamatan <i>Subdistrict</i>	Umum <i>Public</i>	Tidak Umum <i>Private</i>
(1)	(2)	(3)
01. Raijua	-	-
02. Hawu Mehara	-	-
03. Sabu Liae	-	-
04. Sabu Barat	11	3
05. Sabu Tengah	2	-
06. Sabu Timur	-	-
Kabupaten Sabu Raijua <i>Sabu Raijua Regency</i>	13	3

Catatan/ Note: ...

Sumber/Source: Dinas Perhubungan Kabupaten Sabu Raijua/ *Transportation Service of Sabu Raijua Regency*

Tabel 8.1.9 Jumlah Kendaraan Wajib Uji Jenis Bis Midi di Kabupaten Sabu Raijua, 2022
Table 8.1.9 Number of Midi Buses Obligated to Get Motor Vehicles Regular Inspection in Sabu Raijua Regency, 2022

Kecamatan <i>Subdistrict</i>	Umum <i>Public</i>	Tidak Umum <i>Private</i>
(1)	(2)	(3)
01. Raijua	-	-
02. Hawu Mehara	-	-
03. Sabu Liae	1	-
04. Sabu Barat	1	-
05. Sabu Tengah	-	-
06. Sabu Timur	1	-
Kabupaten Sabu Raijua <i>Sabu Raijua Regency</i>	3	-

Catatan/ Note: ...

Sumber/Source: Dinas Perhubungan Kabupaten Sabu Raijua/ *Transportation Service of Sabu Raijua Regency*

Tabel 8.1.10 Jumlah Kendaraan Wajib Uji Jenis Bus di Kabupaten Sabu Raijua, 2022
Table *Number of Buses Obligated to Get Motor Vehicles Regular Inspection in Sabu Raijua Regency, 2022*

Kecamatan <i>Subdistrict</i>	Umum <i>Public</i>	Tidak Umum <i>Private</i>
(1)	(2)	(3)
01. Raijua	-	-
02. Hawu Mehara	-	-
03. Sabu Liae	-	-
04. Sabu Barat	-	-
05. Sabu Tengah	-	-
06. Sabu Timur	-	-
Kabupaten Sabu Raijua <i>Sabu Raijua Regency</i>	-	-

Catatan/ Note: ...

Sumber/Source: Dinas Perhubungan Kabupaten Sabu Raijua/ *Transportation Service of Sabu Raijua Regency*

Tabel 8.1.11 Jumlah Kendaraan Wajib Uji Jenis Taxi di Kabupaten Sabu Raijua, 2022
Table **8.1.11** **Number of Taxies Obligated to Get Motor Vehicles Regular Inspection in Sabu Raijua Regency, 2022**

Kecamatan <i>Subdistrict</i>	Umum <i>Public</i>	Tidak Umum <i>Private</i>
(1)	(2)	(3)
01. Raijua	-	-
02. Hawu Mehara	-	-
03. Sabu Liae	-	-
04. Sabu Barat	-	-
05. Sabu Tengah	-	-
06. Sabu Timur	-	-
Kabupaten Sabu Raijua <i>Sabu Raijua Regency</i>	-	-

Catatan/ Note: ...

Sumber/Source: Dinas Perhubungan Kabupaten Sabu Raijua/ *Transportation Service of Sabu Raijua Regency*

Tabel 8.1.12 Jumlah Kendaraan Wajib Uji Jenis D Truk di Kabupaten Sabu Raijua, 2022
Table *Number of Truck Obligated to Get Motor Vehicles Regular Inspection in Sabu Raijua Regency, 2022*

Kecamatan Subdistrict	Umum Public	Tidak Umum Private
(1)	(2)	(3)
01. Raijua	1	24
02. Hawu Mehara	-	16
03. Sabu Liae	-	16
04. Sabu Barat	10	97
05. Sabu Tengah	-	16
06. Sabu Timur	-	42
Kabupaten Sabu Raijua Sabu Raijua Regency	11	211

Catatan/ Note: ...

Sumber/Source: Dinas Perhubungan Kabupaten Sabu Raijua/ Transportation Service of Sabu Raijua Regency

Tabel 8.1.13 Jumlah Kendaraan Wajib Uji Jenis L Truck di Kabupaten Sabu Raijua, 2022
Table **8.1.13** **Number of Truck Obligated to Get Motor Vehicles Regular Inspection in Sabu Raijua Regency, 2022**

Kecamatan <i>Subdistrict</i>	Umum <i>Public</i>	Tidak Umum <i>Private</i>
(1)	(2)	(3)
01. Raijua	3	-
02. Hawu Mehara	2	2
03. Sabu Liae	1	-
04. Sabu Barat	10	3
05. Sabu Tengah	4	-
06. Sabu Timur	-	2
Kabupaten Sabu Raijua <i>Sabu Raijua Regency</i>	20	7

Catatan/ Note: ...

Sumber/Source: Dinas Perhubungan Kabupaten Sabu Raijua/ *Transportation Service of Sabu Raijua Regency*

Tabel 8.1.14 Jumlah Kendaraan Wajib Uji Jenis Tangki di Kabupaten Sabu Raijua, 2022
Table *Number of Tank Trucks Obligated to Get Motor Vehicles Regular Inspection in Sabu Raijua Regency, 2022*

Kecamatan <i>Subdistrict</i>	Umum <i>Public</i>	Tidak Umum <i>Private</i>
(1)	(2)	(3)
01. Raijua	1	6
02. Hawu Mehara	-	9
03. Sabu Liae	-	9
04. Sabu Barat	9	33
05. Sabu Tengah	-	7
06. Sabu Timur	-	22
Kabupaten Sabu Raijua <i>Sabu Raijua Regency</i>	10	86

Catatan/ Note: ...

Sumber/Source: Dinas Perhubungan Kabupaten Sabu Raijua/ *Transportation Service of Sabu Raijua Regency*

Tabel 8.1.15 Jumlah Kendaraan Wajib Uji Jenis Pick Up di Kabupaten Sabu Raijua, 2022
Table **8.1.15** **Number of Pickups Obligated to Get Motor Vehicles Regular Inspection in Sabu Raijua Regency, 2022**

Kecamatan <i>Subdistrict</i>	Umum <i>Public</i>	Tidak Umum <i>Private</i>
(1)	(2)	(3)
01. Raijua	4	25
02. Hawu Mehara	8	16
03. Sabu Liae	11	21
04. Sabu Barat	10	102
05. Sabu Tengah	8	22
06. Sabu Timur	7	38
Kabupaten Sabu Raijua <i>Sabu Raijua Regency</i>	48	224

Catatan/ Note: ...

Sumber/Source: Dinas Perhubungan Kabupaten Sabu Raijua/ *Transportation Service of Sabu Raijua Regency*

8.2 KOMUNIKASI COMMUNICATION

Tabel 8.2.1 **Jumlah Kantor Pos Pembantu Menurut Kecamatan di Kabupaten Sabu Raijua, 2019-2022**
Table 8.2.1 **Number of Post Offices Subsidiaries by Subdistrict in Sabu Raijua Regency, 2019-2022**

Kecamatan Subdistrict	2019	2020	2021	2022
(1)	(2)	(3)	(4)	(5)
01. Raijua	-	-	-	-
02. Hawu Mehara	-	-	-	-
03. Sabu Liae	-	-	-	-
04. Sabu Barat	1	1	1	1
05. Sabu Tengah	-	-	-	-
06. Sabu Timur	1	1	1	1
Kabupaten Sabu Raijua Sabu Raijua Regency	2	2	2	2

Catatan/ Note: ...

Sumber/Source: PT. POS Indonesia Cabang Sabu Raijua/ Pos Indonesia of Sabu Raijua Branch

Tabel 8.2.2 Jumlah Surat yang Dikirim di Kabupaten Sabu Raijua Menurut Jenis Surat, 2022
Table *Number of Delivered Letters in Sabu Raijua Regency by Type of Letter, 2022*

Jenis Surat <i>Type of Letter</i>	Dikirim <i>Delivered</i>	Diterima <i>Receipt</i>
(1)	(2)	(3)
Surat Pos Standar/Standard Letter	-	115
Surat Pos Luar Negeri/Overseas Letter	-	-
Surat Pos Terdaftar/Tercatat/Registered Letter	-	-
Surat Pos Kilat Khusus/Express Post Letter	205	4 861
Surat Pos Dinas Bebas Bea/Duty Free Governmental Post Letter	-	102
Jumlah/Total	205	5 078

Catatan/ Note: ...

Sumber/Source: PT. POS Indonesia Cabang Sabu Raijua/ *Pos Indonesia of Sabu Raijua Branch*

9 Perbankan, Koperasi, dan Harga-Harga *Banking, Cooperative, and Prices*



Tahun 2022
Kabupaten Sabu Raijua Memiliki
38 Koperasi Aktif diantaranya
didominasi oleh Kecamatan Sabu Barat
dengan **20** Koperasi Aktif


PENJELASAN TEKNIS

1. Cakupan Statistik Keuangan Negara meliputi:
 - a. Keuangan Pemerintah Pusat
 - b. Keuangan Pemerintah Daerah Provinsi
 - c. Keuangan Pemerintah Daerah Kabupaten/Kota
 - d. Keuangan Pemerintah Desa.
2. BPS mengumpulkan statistik Keuangan Pemerintah Daerah Kabupaten/Kota melalui instansi terkait di masing-masing kabupaten/kota.
3. Data statistik perbankan bersumber dari Bank Rakyat Indonesia dan Bank Pemerintah Daerah (Bank NTT).
4. Koperasi adalah badan usaha yang beranggotakan orang seorang atau badan hukum Koperasi dengan melandaskan kegiatannya berdasarkan prinsip Koperasi sekaligus sebagai gerakan ekonomi rakyat yang berdasar atas asas kekeluargaan.
5. Data harga-harga berasal dari survei harga yang dilakukan oleh BPS sementara data Koperasi dan pegadaian masing-masing diperoleh dari dinas dan perusahaan terkait di masing-masing wilayah.

TECHNICAL NOTES

1. *State Finance Statistics consists of:*
 - a. *Central Government Finance*
 - b. *Provincial Government Finance*
 - c. *District-Level Government Finance*
 - d. *Village-Level Government Finance*
2. *BPS collects Finance Statistics at regency/municipality levels from related regency/municipality institutions.*
3. *Banking statistics are from 'Bank Rakyat Indonesia' and Bank of NTT.*
4. *Cooperative is an establishment which members are people or establishments with legal status of cooperative. Its activities are based on cooperative principles and it is also as economic movement of the people.*
5. *Data of price is from BPS's survey of price while data of cooperative and pawnshop are collected from related services and establishments in each area. Growth rate presents the progress of value added from a certain time to the previous time (chain progress)*

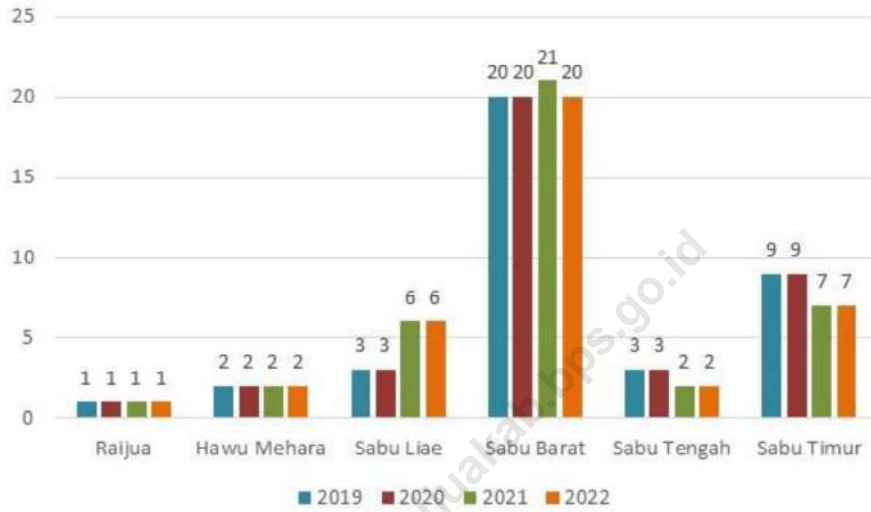
Gambar 9.1 Luas Daerah menurut Kecamatan (%), 2022
Figures 9.1 Area of Subdistrict (%), 2022



Sumber/Source : Berdasarkan Peraturan Menteri Dalam Negeri No. 66 Tahun 2011 tanggal 28 Desember 2011
Based on Minister Of Home Affairs Regulation No 66/2011, December 28,2011

Gambar 9.2
Figures

Jumlah Koperasi Aktif Menurut Kecamatan di Kabupaten Sabu Raijua, 2019–2022
Number of Active Cooperative by Subdistrict in Sabu Raijua Regency, 2019–2022



Catatan/Note: ...

Sumber/Source : Dinas Koperasi dan UMKM Kabupaten Kupang/ Cooperative and Medium, Small and Micro Eshtablishment Service of Kupang Regency

Tabel 9.1 Jumlah Koperasi Aktif Menurut Kecamatan di Kabupaten Sabu Raijua, 2019–2022
Table 9.1 Number of Active Cooperative by Subdistrict in Sabu Raijua Regency, 2019–2022

Kecamatan Subdistrict	2019	2020	2021	2022
(1)	(2)	(3)	(4)	(5)
01. Raijua	1	1	1	1
02. Hawu Mehara	2	2	2	2
03. Sabu Liae	3	3	6	6
04. Sabu Barat	20	20	21	20
05. Sabu Tengah	3	3	2	2
06. Sabu Timur	9	9	7	7
Kabupaten Sabu Raijua Sabu Raijua Regency	38	38	39	38

Catatan/Note: ...

Sumber/Source: Dinas Koperasi dan UMKM Kabupaten Kupang/ Cooperative and Medium, Small and Micro Eshtablishment Service of Kupang Regency

Tabel
Table 9.2**Jumlah Koperasi Menurut Jenis Koperasi dan Kecamatan di Kabupaten Sabu Raijua, 2022**
Number of Cooperative by Kind of Cooperative and Subdistrict in Sabu Raijua Regency, 2022

Kecamatan Subdistrict	Jenis Koperasi/ Kind of Cooperative					Jumlah Total
	KUD	KPRI	KOPKAR	KOPPAS	Lainnya Other	
(1)	(2)	(3)	(4)	(5)	(6)	(7)
01. Raijua	-	-	-	-	-	-
02. Hawu Mehara	1	-	-	-	-	-
03. Sabu Liae	-	-	-	-	-	-
04. Sabu Barat	-	-	-	-	-	-
05. Sabu Tengah	-	-	-	-	-	-
06. Sabu Timur	-	-	-	-	-	-
Kabupaten Sabu Raijua Sabu Raijua Regency	1	-	-	-	-	-

Catatan/Note: ...

Sumber/Source: Dinas Koperasi dan UMKM Kabupaten Kupang/ Cooperative and Medium, Small and Micro Eshtablishment Service of Kupang Regency

Tabel
Table 9.3**Indeks Harga Konsumen per Bulan Menurut Kelompok Pengeluaran (2018=100) di Provinsi Nusa Tenggara Timur, 2022****Consumer Price Index per Month by Expenditure Group (2018=100) in Nusa Tenggara Timur Province, 2022**

Bulan Month	Makanan, Minuman dan Tembakau Food, Beverages and Tobacco	Pakaian dan Alas Kaki Clothing and Footwear	Perumahan, Air, Listrik, dan Bahan Bakar Rumah Tangga Housing, Water, Electricity, and Household Fuels
(1)	(2)	(3)	(4)
Januari/January	111,52	103,62	101,74
Februari/February	113,29	103,80	101,85
Maret/March	112,45	103,97	101,98
April/April	113,79	104,14	102,05
Mei/May	113,92	104,08	102,08
Juni/June	113,91	103,73	102,23
Juli/July	115,66	103,68	102,36
Agustus/August	113,26	103,65	102,46
September/September	113,24	104,20	102,50
Oktober/October	113,27	104,37	102,60
November/November	112,97	104,42	102,66
Desember/December	116,34	104,26	102,78

Lanjutan Tabel/*Continued Table* 9.3

Bulan Month	Perlengkapan, Peralatan, dan Pemeliharaan Rutin Rumah Tangga <i>Furnishing, Household Equipment and Routine Household Maintenance</i>	Kesehatan Health	Transportasi Transport
(1)	(5)	(6)	(7)
Januari/ <i>January</i>	105,34	110,45	107,85
Februari/ <i>February</i>	105,68	110,39	106,85
Maret/ <i>March</i>	105,92	110,01	109,28
April/ <i>April</i>	106,59	109,87	115,74
Mei/ <i>May</i>	106,99	109,65	116,67
Juni/ <i>June</i>	107,55	109,57	120,42
Juli/ <i>July</i>	107,80	109,82	124,12
Agustus/ <i>August</i>	108,37	109,66	121,83
September/ <i>September</i>	108,91	113,16	133,87
Oktober/ <i>October</i>	109,21	113,20	134,35
November/ <i>November</i>	109,34	113,17	134,02
Desember/ <i>December</i>	109,54	113,30	131,95

Lanjutan Tabel/*Continued Table 9.3*

Bulan Month	Informasi, Komunikasi, dan Jasa Keuangan Information, Communication and Financial Services	Rekreasi, Olahraga, dan Budaya Recreation, Sport, and Culture	Pendidikan Education
(1)	(8)	(9)	(10)
Januari/ <i>January</i>	100,49	103,45	104,71
Februari/ <i>February</i>	100,49	103,83	104,71
Maret/ <i>March</i>	100,50	103,88	104,71
April/ <i>April</i>	100,57	104,13	104,71
Mei/ <i>May</i>	100,37	105,09	104,71
Juni/ <i>June</i>	100,36	105,19	104,71
Juli/ <i>July</i>	100,32	105,43	104,71
Agustus/ <i>August</i>	100,37	105,45	104,71
September/ <i>September</i>	100,27	105,50	105,37
Oktober/ <i>October</i>	100,29	105,76	106,55
November/ <i>November</i>	100,29	106,00	106,55
Desember/ <i>December</i>	100,26	105,73	106,55

Lanjutan Tabel/*Continued Table 9.3*

Bulan Month	Penyediaan Makanan dan Minuman/Restoran Food and Beverage Services/Restaurant	Perawatan Pribadi dan Jasa Lainnya Personal Care and Other Services	Umum General
(1)	(11)	(12)	(13)
Januari/ <i>January</i>	103,27	109,57	106,83
Februari/ <i>February</i>	103,27	110,38	107,38
Maret/ <i>March</i>	103,47	111,30	107,54
April/ <i>April</i>	103,81	112,16	108,97
Mei/ <i>May</i>	103,85	113,15	109,23
Juni/ <i>June</i>	104,24	113,42	109,79
Juli/ <i>July</i>	104,24	114,30	110,95
Agustus/ <i>August</i>	104,25	114,40	109,92
September/ <i>September</i>	104,38	115,52	111,72
Oktober/ <i>October</i>	104,78	116,87	112,00
November/ <i>November</i>	104,78	117,06	111,89
Desember/ <i>December</i>	104,79	117,91	112,80

Catatan/*Note*: ...Sumber/*Source*: BPS, Survei Harga Konsumen/*BPS-Statistics Indonesia, Consumer Price Survey*

Tabel
Table 9.4**Laju Inflasi Bulanan Menurut Kelompok Pengeluaran
(2018=100) di Provinsi Nusa Tenggara Timur, 2022**
**Monthly Inflation Rate by Expenditure Group (2018=100) in
Nusa Tenggara Timur Province, 2022**

Bulan Month	Makanan, Minuman dan Tembakau Food, Beverages and Tobacco	Pakaian dan Alas Kaki Clothing and Footwear	Perumahan, Air, Listrik, dan Bahan Bakar Rumah Tangga Housing, Water, Electricity, and Household Fuels
(1)	(2)	(3)	(4)
Januari/January	3,07	0,22	0,11
Februari/February	1,58	0,17	0,10
Maret/March	-0,74	0,17	0,13
April/April	1,19	0,17	0,07
Mei/May	0,11	-0,06	0,03
Juni/June	-0,01	-0,34	0,15
Juli/July	1,54	-0,05	0,13
Agustus/August	-2,07	-0,03	0,09
September/September	-0,03	0,53	0,04
Oktober/October	0,03	0,16	0,10
November/November	-0,27	0,05	0,05
Desember/December	2,99	-0,16	0,12
2022	7,52	0,84	1,13

Lanjutan Tabel/*Continued Table* 9.4

Bulan <i>Month</i>	Perlengkapan, Peralatan, dan Pemeliharaan Rutin Rumah Tangga <i>Furnishing, Household Equipment and Routine Household Maintenance</i>	Kesehatan <i>Health</i>	Transportasi <i>Transport</i>
(1)	(5)	(6)	(7)
Januari/ <i>January</i>	0,89	0,01	-0,68
Februari/ <i>February</i>	0,32	-0,05	-0,92
Maret/ <i>March</i>	0,23	-0,34	2,27
April/ <i>April</i>	0,64	-0,12	5,91
Mei/ <i>May</i>	0,37	-0,20	0,81
Juni/ <i>June</i>	0,52	-0,08	3,21
Juli/ <i>July</i>	0,23	0,23	3,07
Agustus/ <i>August</i>	0,53	-0,14	-1,85
September/ <i>September</i>	0,50	3,19	9,88
Oktober/ <i>October</i>	0,27	0,04	0,36
November/ <i>November</i>	0,12	-0,03	-0,24
Desember/ <i>December</i>	0,18	0,11	-1,55
2022	4,91	2,59	21,52

Lanjutan Tabel/Continued Table 9.4

Bulan Month	Informasi, Komunikasi, dan Jasa Keuangan Information, Communication and Financial Services	Rekreasi, Olahraga, dan Budaya Recreation, Sport, and Culture	Pendidikan Education
(1)	(8)	(9)	(10)
Januari/January	-0,34	0,00	0,00
Februari/February	0,00	0,36	0,00
Maret/March	0,01	0,05	0,00
April/April	0,07	0,24	0,00
Mei/May	-0,20	0,92	0,00
Juni/June	-0,01	0,10	0,00
Juli/July	-0,04	0,23	0,00
Agustus/August	0,05	0,02	0,00
September/September	-0,10	0,05	0,63
Oktober/October	0,02	0,24	1,12
November/November	0,00	0,23	0,00
Desember/December	-0,04	-0,25	0,00
2022	-0,58	2,20	1,76

Lanjutan Tabel/*Continued Table 9.4*

Bulan Month	Penyediaan Makanan dan Minuman/Restoran Food and Beverage Services/Restaurant	Perawatan Pribadi dan Jasa Lainnya Personal Care and Other Services	Umum General
(1)	(11)	(12)	(13)
Januari/January	0,05	0,28	1,01
Februari/February	0,00	0,74	0,51
Maret/March	0,19	0,83	0,15
April/April	0,33	0,77	1,33
Mei/May	0,04	0,88	0,23
Juni/June	0,37	0,24	0,52
Juli/July	0,00	0,77	1,05
Agustus/August	0,01	0,09	-0,93
September/September	0,12	0,98	1,64
Oktober/October	0,39	1,17	0,25
November/November	0,00	0,17	-0,10
Desember/December	0,01	0,72	0,81
2022	1,52	7,92	6,65

Catatan/Note: ...

Sumber/Source: BPS, Survei Harga Konsumen/BPS-Statistics Indonesia, Consumer Price Survey

Tabel 9.5 Jumlah Koperasi yang Berbadan Hukum Menurut Jenisnya di Kabupaten Sabu Raijua, 2020-2022
Number of Legal-Status Cooperatives by Type in Sabu Raijua Regency, 2020-2022

Jenis Koperasi Type of Cooperative	2020	2021	2022
(1)	(2)	(3)	(4)
Koperasi Unit Desa (KUD)/ Village Unit Cooperative	1	1	1
Koperasi TNI / POLRI/ Military/ Police Cooperative	-	-	-
Koperasi Pegawai Negeri Sipil/ Civil Servant Cooperative	1	1	1
Koperasi Sekolah(siswa)/ Student Cooperative	-	-	-
Koperasi Karyawan/ Worker Cooperative	-	-	-
Koperasi Lainnya/ Other Cooperative	44	44	44
Jumlah/ Total	46	46	46

Catatan/ Note : *) Koperasi Pemuda, Koperasi Produsen, Koperasi Konsumen, Koperasi Jasa, Pusat Koperasi/ Youth Cooperatives, Producer Cooperatives, Consumption Cooperatives, Service Cooperatives and Center Cooperatives.

Sumber/Source : Dinas Koperasi dan UMKM Kabupaten Kupang/ Cooperative and Medium, Small and Micro Eshtablishment Service of Kupang Regency

Tabel
Table 9.6**Jumlah Anggota Koperasi dan KUD yang Berbadan Hukum Menurut Jenisnya, 2022**
Number of Members of Village Unit Cooperative and Other Legal-Status Cooperatives by Type, 2022

Jenis Koperasi Type of Cooperative	Jumlah Anggota Number of Members
(1)	(2)
Koperasi Unit Desa (KUD)/ <i>Village Unit Cooperative</i>	670
Koperasi TNI / POLRI/ <i>Military/ Police Cooperative</i>	-
Koperasi Pegawai Negeri Sipil/ <i>Civil Servant Cooperative</i>	33
Koperasi Sekolah(siswa)/ <i>Student Cooperative</i>	200 423
Koperasi Karyawan/ <i>Worker Cooperative</i>	-
Koperasi Lainnya/ <i>Other Cooperative</i>	-
Jumlah/ Total	201 126

Catatan/ Note : *)Koperasi Pemuda, Koperasi Produsen, Koperasi Konsumen, Koperasi Jasa, Pusat Koperasi/ *Youth Cooperatives, Producer Cooperatives, Consumption Cooperatives, Service Cooperatives and Center Cooperatives.*

Sumber/Source : Dinas Koperasi dan UMKM Kabupaten Kupang/ *Cooperative and Medium, Small and Micro Eshtablishment Service of Kupang Regency*

Tabel
Table 9.7**Jumlah Bank Menurut Jenis Bank di Kabupaten Sabu Raijua, 2022**
Number of Bank Offices by Type of Bank in Sabu Raijua Regency, 2022

Jenis Barang Commodity	Jumlah Number
(1)	(2)
Bank Umum Pemerintah (BRI Unit)/Government's Public Bank (Sub-BRI)	1
Bank Umum Swasta Nasional Bank Devisa/Private National Bank-Foreign Exchange Bank	-
Bank Umum Swasta Nasional Bukan Bank Devisa/Private National Bank-Non Foreign Exchange Bank	-
Bank Pemerintah Daerah/Regional Government Bank	1
Bank Perkreditan Rakyat/Community Credit Bank	-
Jumlah/Total	2

Catatan/Note: ...

Sumber/Source : BRI Cabang Sabu Raijua dan Bank NTT Cabang Sabu Raijua / BRI of Sabu Raijua Branch and Bank of East Nusa Tenggara of Sabu Raijua Branch

Tabel
Table 9.8**Jumlah Penabung dan Besarnya Tabungan Menurut Jenis Bank di Kabupaten Sabu Raijua, 2022**
Number of Customers and the Amount of Saving Deposits by Type of Bank in Sabu Raijua, 2022

Jenis Barang Commodity	Penabung Customer	Besar Tabungan Saving Deposit (000 Rp)
(1)	(2)	(3)
Bank Umum Pemerintah (BRI Unit)/ <i>Government's Public Bank (Sub-BRI)</i>	87 681	128 291 851,228
Bank Umum Swasta Nasional Bank Devisa/ <i>Private National Bank-Foreign Exchange Bank</i>	-	-
Bank Umum Swasta Nasional Bukan Bank Devisa/ <i>Private National Bank-Non Foreign Exchange Bank</i>	-	-
Bank Pemerintah Daerah/ <i>Regional Government Bank</i>	54 632	144 303 258,813
Bank Perkreditan Rakyat/ <i>Community Credit Bank</i>	-	-
Jumlah/Total	142 313	272 595 110,041

Catatan/Note: ...

Sumber/Source : BRI Cabang Sabu Raijua dan Bank NTT Cabang Sabu Raijua / *BRI of Sabu Raijua Branch and Bank of East Nusa Tenggara of Sabu Raijua Branch*

Tabel
Table 9.9**Posisi Kredit BRI Menurut Sektor Ekonomi di Kabupaten Sabu Raijua, 2022**
Outstanding Credits of BRI by Economic Sector in Sabu Raijua Regency, 2022

Jenis Barang Commodity	Posisi Kredit Outstanding Credits (Rp)
(1)	(2)
Pertanian/Agriculture	199 159 6306
Pertambangan/Mining	-
Perindustrian/Manufacturing	-
Listrik dan Air/ Electricity and Water Supply	-
Perdagangan/Trade	29 873 944 460
Konstruksi/Construction	-
Angkutan/Transportation	2 389 915 568
Jasa Dunia Usaha/Business Service	5 576 469 804
Jasa Sosial/Social Service	-
PNS /Civil Servant	63 397 635 079
Lainnya/Others	-
Jumlah/Total	103 229 561 217

Catatan/ Note: ...

Sumber/Source : BRI Cabang Sabu Raijua/ BRI of Sabu Raijua Branch

Tabel
Table 9.10**Posisi Kredit Bank NTT Menurut Sektor Ekonomi di Kabupaten Sabu Raijua, 2022**
Outstanding Credits of Bank of NTT by Economic Sector in Sabu Raijua Regency, 2022

Jenis Barang Commodity	Posisi Kresit Outstanding Credits (Rp)
(1)	(2)
Pertanian/Agriculture	155 382 254,98
Pertambangan/Mining	-
Perindustrian/Manufacturing	-
Listrik dan Air/ Electricity and Water Supply	-
Perdagangan/Trade	9 378 119 530,84
Konstruksi/Construction	2 993 092 908,03
Angkutan/Transportation	-
Jasa Dunia Usaha/Business Service	-
Jasa Sosial/Social Service	-
Pegawai Negeri Sipil/ Civil servant	177 875 053 301,33
Lainnya/Others	552 607 596,35
Jumlah/Total	190 954 255 591,53

Catatan/ Note: ...

Sumber/Source : Bank NTT Cabang Sabu Raijua/ Bank of East Nusa Tenggara of Sabu Raijua Branch

10

Pengeluaran Penduduk *Population Expenditure*

Pada Tahun 2022

Rata-rata Pengeluaran perkapita sebulan sebesar

935 378

Didominasi Oleh Pengeluaran Bahan Makanan

Yakni Sebesar **550 256**



PENJELASAN TEKNIS

TECHNICAL NOTES

1. Data pengeluaran dan konsumsi menurut kelompok barang diperoleh dari Survei Sosial Ekonomi Nasional (Susenas) Panel BPS.
2. Ada dua kategori variable konsumsi/pengeluaran penduduk: variable pokok (kor) yang dikumpulkan setiap tahun dan variable sasaran (modul) yang dikumpulkan tiga tahun sekali. Selain itu untuk mendapatkan variable konsumsi/pengeluaran yang berkesinambungan BPS juga melakukan Susenas Panel dengan modul konsumsi, pada tahun 2003, 2004, 2006 dan 2007.
3. Susenas Kor hanya mencakup konsumsi/pengeluaran dalam sub kelompok pengeluaran, seperti padi-padian, umbi-umbian, dsb. Sementara Susenas Panel mencakup jenis konsumsi per komoditi, seperti beras, beras ketan, jagung, tepung beras, dsb yang termasuk dalam sub kelompok padi-padian.
4. Pencatatan data makanan dan minuman jadi dalam Susenas Panel, baik yang dikonsumsi di dalam rumah atau di luar rumah, menggunakan kuesioner tersendiri yaitu lembar pembantu konsumsi/pengeluaran (LPK). Sedangkan di Susenas Kor pencatatan data hanya

1. *Data of expenditure and consumption are obtained from Panel National Socio-Economic Survey (called Susenas for Survei Sosial Ekonomi Nasional).*
2. *There are two categories of consumption/expenditure variables: core variables which are collected every year and module variables which are collected every three year. Besides, in order to maintain data series of expenditure/consumption, in 2003, 2004, 2006 and 2007, BPS conducted panel survey of expenditure/consumption module.*
3. *Core Susenas only covers consumption/expenditure in sub-group of expenditure, such as grain, tubers, and so on. Whereas, Panel Susenas covers consumption by commodity, for instance rice, glutinous rice, corn, rice flour and so on which are included in sub-group of grain*
4. *Data collection of ready-made food and beverages in Panel Susenas either consumed at home or outside the home uses particular questionnaire namely consumption/expenditure supplementary sheet (called LPK for Lembar Pembantu Konsumsi). Meanwhile, in Core Susenas, data*

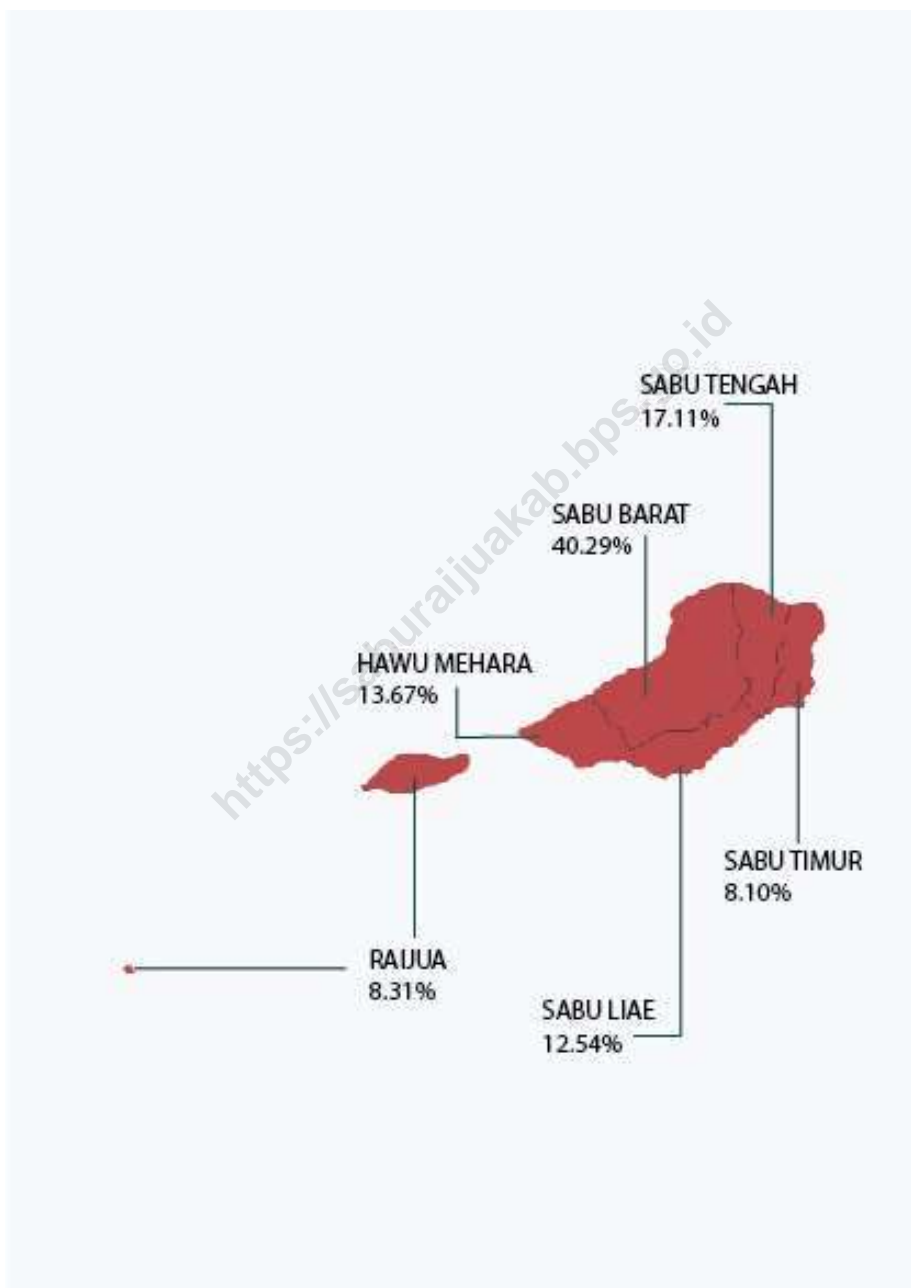
menggunakan kuesioner baku dan tidak menggunakan LPK.

5. Dengan adanya perbedaan-perbedaan yang mendasar antara Susenas Kor dengan Susenas Panel ini, maka idealnya data konsumsi/pengeluaran hasil Susenas hanya dibandingkan untuk masing-masing kategori.
6. Konsumsi dibedakan menjadi dua kelompok, yaitu konsumsi makanan dan bukan makanan. Konsumsi makanan dirinci menjadi lebih dari 200 komoditi dan data yang dikumpulkan mencakup kuantitas dan nilainya. Sedangkan data untuk konsumsi bukan makanan pada umumnya hanya mencakup nilai komoditi yang dikonsumsi saja, kecuali untuk beberapa jenis pengeluaran seperti penggunaan listrik, gas, dan bahan bakar minyak yang selain nilai dikumpulkan juga data kuantitasnya.

recording merely uses standard questionnaire and does not use LPK.

5. *Due to the differences between Core Susenas and Panel Susenas, ideally, data of consumption/expenditure resulted from Susenas should only be compared by categories.*
6. *Consumption is divided into two groups, food and non-food consumption. Food consumption is specified to more than 200 commodities and data collected covers the quantity as well as the value of the commodities. On the other hand, data of non-food consumption, in general, solely covers the value of the commodities consumed except for some particular consumption such as the use of electricity, gas, and fuel, in which apart from the value, data of the quantity is also collected.*

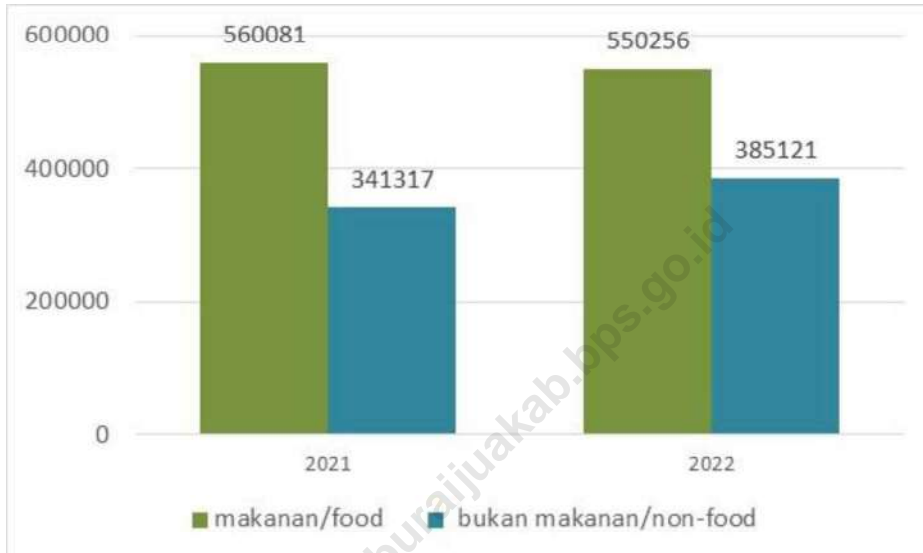
Gambar 10.1 **Luas Daerah menurut Kecamatan (%), 2022**
Figures **Area of Subdistrict (%), 2022**



Sumber/Source : Berdasarkan Peraturan Menteri Dalam Negeri No. 66 Tahun 2011 tanggal 28 Desember 2011
Based on Minister Of Home Affairs Regulation No 66/2011, December 28,2011

Gambar 10.2
Figures

Rata-rata Pengeluaran per Kapita Sebulan Menurut Kelompok Komoditas di Kabupaten Sabu Raija (Rupiah), 2021 dan 2022
Monthly Average Expenditure per Capita by Commodity Group in Sabu Raijua Regency (Rupiahs), 2021 and 2022



Catatan/Note: ...

Sumber/Source : Diolah dari Survei Sosial Ekonomi Nasional (SUSENAS) 2021/ Based on 2021 National Socio-Economic Survey

Tabel 10.1 Rata-rata Pengeluaran per Kapita Sebulan Menurut Kelompok Komoditas (Rupiah) di Kabupaten Sabu Raijua, 2021 dan 2022
Monthly Average Expenditure per Capita by Commodity Group (Rupiahs) in Sabu Raijua Regency, 2021 and 2022

Kelompok Komoditas/ <i>Commodity Group</i>	2021	2022
(1)	(2)	(3)
Makanan/<i>Food</i>		
Padi-padian/ <i>Cereals</i>	124 510	145 236
Umbi-umbian/ <i>Tubers</i>	1 545	2 493
Ikan/udang/cumi/kerang/ <i>Fish/shrimp/common squid/shells</i>	56 334	66 978
Daging/ <i>Meat</i>	96 348	40 701
Telur dan susu/ <i>Eggs and milk</i>	21 600	25 301
Sayur-sayuran/ <i>Vegetables</i>	56 193	59 365
Kacang-kacangan/ <i>Legumes</i>	22 982	16 207
Buah-buahan/ <i>Fruits</i>	7 205	9 326
Minyak dan kelapa/ <i>Oil and coconut</i>	14 051	17 424
Bahan minuman/ <i>Beverage stuffs</i>	32 447	25 670
Bumbu-bumbuan/ <i>Spices</i>	6 656	7 796
Konsumsi lainnya/ <i>Miscellaneous food items</i>	4 803	7 361
Makanan dan minuman jadi/ <i>Prepared food and beverages</i>	59 670	70 272
Rokok/ <i>Cigarettes</i>	55 736	56 127
Jumlah makanan/<i>Total food</i>	560 081	550 256
Bukan makanan/<i>Non-food</i>		
Perumahan dan fasilitas rumah tangga/ <i>Housing and household facilities</i>	188 548	220 889
Aneka barang dan jasa/ <i>Goods and services</i>	68 751	90 608
Pakaian, alas kaki, dan tutup kepala/ <i>Clothing, footwear, and headgear</i>	18 987	17 880
Barang tahan lama/ <i>Durable goods</i>	24 721	9 467
Pajak, pungutan, dan asuransi/ <i>Taxes and insurance</i>	33 530	44 938
Keperluan pesta dan upacara/kenduri/ <i>Parties and ceremonies</i>	6 780	1 339
Jumlah bukan makanan/<i>Total non-food</i>	341 317	385 121
Jumlah/<i>Total</i>	901 397	935 378

Catatan/ Note : ...

Sumber/Source: BPS, Survei Sosial Ekonomi Nasional (Susenas) Maret 2021 dan Maret 2022/BPS-Statistics Indonesia, National Socioeconomic Survey

Tabel
Table 10.2**Persentase Pengeluaran per Kapita Sebulan Menurut
Kelompok Komoditas di Kabupaten Sabu Raijua, 2021
dan 2022**
**Percentage Monthly Expenditure per Capita by Commodity
Group in Sabu Raijua Regency, 2021 and 2022**

Kelompok Komoditas/Commodity Group	2021	2022
(1)	(2)	(3)
Makanan/Food		
Padi-padian/ <i>Cereals</i>	13,81	15,53
Umbi-umbian/ <i>Tubers</i>	0,17	0,27
Ikan/udang/cumi/kerang/ <i>Fish/shrimp/common squid/shells</i>	6,25	7,16
Daging/ <i>Meat</i>	10,69	4,35
Telur dan susu/ <i>Eggs and milk</i>	2,40	2,70
Sayur-sayuran/ <i>Vegetables</i>	6,23	6,35
Kacang-kacangan/ <i>Legumes</i>	2,55	1,73
Buah-buahan/ <i>Fruits</i>	0,80	1,00
Minyak dan kelapa/ <i>Oil and coconut</i>	1,56	1,86
Bahan minuman/ <i>Beverage stuffs</i>	3,60	2,74
Bumbu-bumbuan/ <i>Spices</i>	0,74	0,83
Konsumsi lainnya/ <i>Miscellaneous food items</i>	0,53	0,79
Makanan dan minuman jadi/ <i>Prepared food and beverages</i>	6,62	7,51
Rokok/ <i>Cigarettes</i>	6,18	6,00
Jumlah makanan/Total food	62,13	58,83
Bukan makanan/Non-food		
Perumahan dan fasilitas rumah tangga/ <i>Housing and household facilities</i>	20,92	23,61
Aneka barang dan jasa/ <i>Goods and services</i>	7,63	9,69
Pakaian, alas kaki, dan tutup kepala/ <i>Clothing, footwear, and headgear</i>	2,11	1,91
Barang tahan lama/ <i>Durable goods</i>	2,74	1,01
Pajak, pungutan, dan asuransi/ <i>Taxes and insurance</i>	3,72	4,80
Keperluan pesta dan upacara/kenduri/ <i>Parties and ceremonies</i>	0,75	0,14
Jumlah bukan makanan/Total non-food	37,87	41,17
Jumlah/Total	100,00	100,00

Catatan/ Note : ...

Sumber/Source: BPS, Survei Sosial Ekonomi Nasional (Susenas) Maret 2021 dan Maret 2022/BPS-Statistics Indonesia, National Socioeconomic Survey

Tabel
Table 10.3**Persentase Penduduk Menurut Golongan Pengeluaran per Kapita Sebulan di Kabupaten Sabu Raijua, 2022**
Percentage of Population by Class of Monthly Expenditure per Capita in Sabu Raijua Regency, 2022

Golongan Pengeluaran Per Kapita Sebulan (rupiah) Class of Monthly Expenditure per Capita (rupiahs)	Persentase Penduduk Percentage of Population
(1)	(2)
< 150 000	0,00
150 000–199 999	0,00
200 000–299 999	0,39
300 000–499 999	12,10
500 000–749 999	37,88
750 000–999 999	19,00
1 000 000–1 499 999	18,64
> 1 500 000	11,99
Jumlah/Total	100,00

Catatan/Note: ...

Sumber/Source : BPS, Survei Sosial Ekonomi Nasional (Susenans) Maret/BPS-Statistics Indonesia, National Socioeconomic Survey March

11

Perdagangan *Trade*

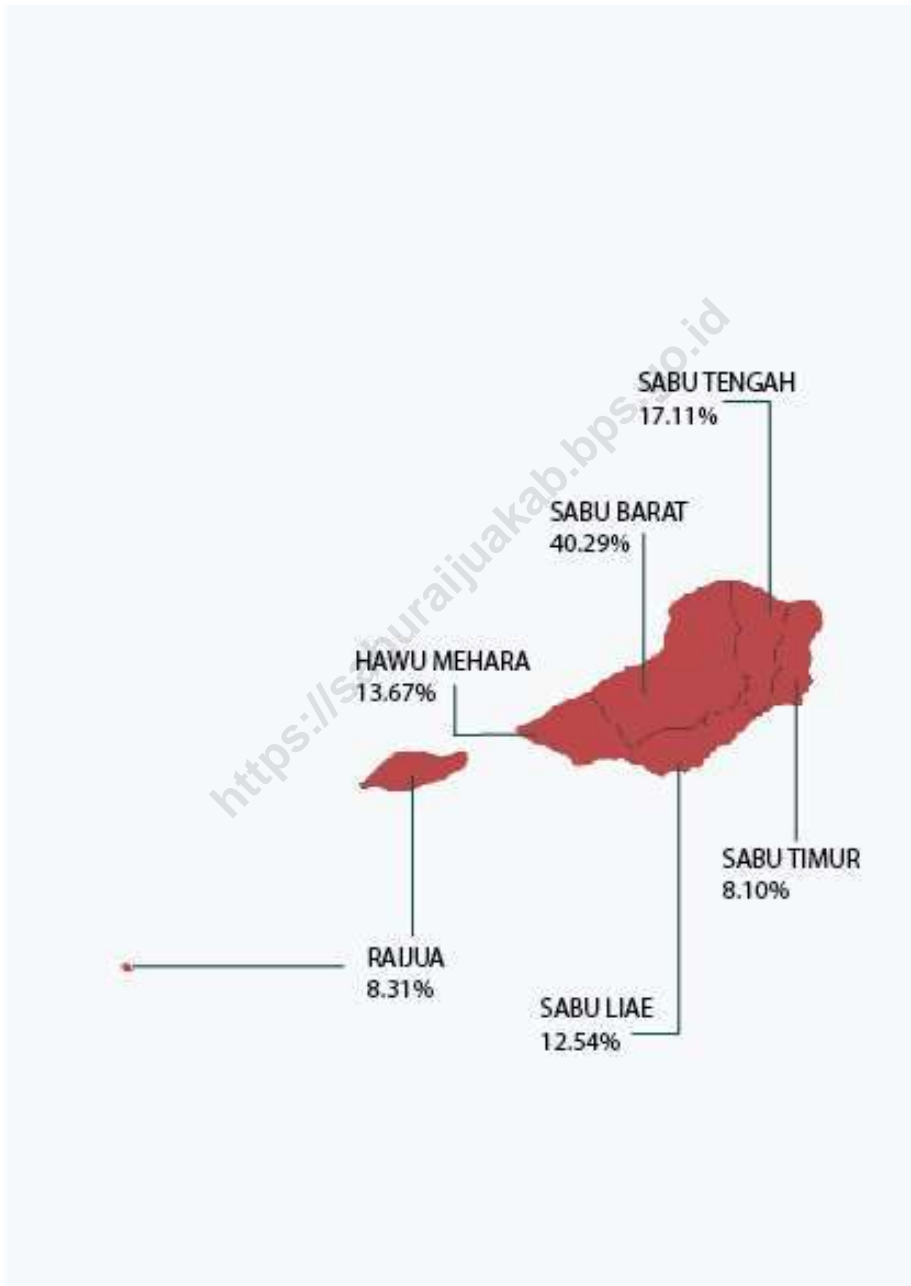


Sarana Perdagangan Tahun 2022
Di Kabupaten Sabu Raijua didominasi
oleh **Kios** sebanyak **92** kios

<https://saburajjuakab.go.id>



Gambar 11.1 Luas Daerah menurut Kecamatan (%), 2022
Figures 11.1 Area of Subdistrict (%), 2022



Sumber/Source : Berdasarkan Peraturan Menteri Dalam Negeri No. 66 Tahun 2011 tanggal 28 Desember 2011
 Based on Minister Of Home Affairs Regulation No 66/2011, December 28,2011

Gambar 11.2
Figures

Jumlah Sarana Perdagangan Menurut Jenisnya di Kabupaten Sabu Raijua, 2019–2022
Number of Trading Facilities by Type of Facility in Sabu Raijua Regency, 2019–2022



Catatan/Note: ...

Sumber/Source : Dinas Penanaman Modal, Pelayanan Terpadu Satu Pintu, perindustrian dan Perdagangan Kabupaten Sabu Raijua/ *Investment, PTSP, Industry and Trade Service of Sabu Raijua Regency*

Tabel
Table 11.1**Jumlah Sarana Perdagangan Menurut Jenisnya di
Kabupaten Sabu Raijua, 2019–2022**
**Number of Trading Facilities by Type of Facility in Sabu
Raijua Regency, 2019–2022**

Jenis Sarana Perdagangan <i>Type of Trading Facilities</i>	2019	2020	2021	2022
(1)	(2)	(3)	(4)	(5)
Pasar/Market	-	-	-	-
Toko/Store	4	19	17	47
Kios	2	9	20	92
Warung	-	3	-	2
Jumlah/Total	6	31	37	141

Catatan/ Note : ...

Sumber/Source: Dinas Penanaman Modal, Pelayanan Terpadu Satu Pintu, perindustrian dan Perdagangan Kabupaten Sabu Raijua/
Investment, PTSP, Industry and Trade Service of Sabu Raijua Regency

Tabel
Table 11.2

**Jumlah Perusahaan Perdagangan Menurut Jenis
Perusahaan di Kabupaten Sabu Raijua, 2020-2022**
*Number of Establishment by Trade Scale in Sabu Raijua
Regency, 2020-2022*

Perusahaan Establishment	2020	2021	2022
(1)	(2)	(3)	(4)
Besar	29	40	41
Menengah	34	40	45
Kecil	67	107	129
Jumlah/Total	130	187	215

Catatan/ Note : ...

Sumber/Source: Dinas Penanaman Modal, Pelayanan Terpadu Satu Pintu, perindustrian dan Perdagangan Kabupaten Sabu Raijua/
Investment, PTSP, Industry and Trade Service of Sabu Raijua Regency

Tabel 11.3 **Jumlah Industri Menurut Jenis di Kabupaten Sabu Raijua, 2020-2022**
Table 11.3 **Number of Industry by Type in Sabu Raijua Regency, 2020-2022**

Perusahaan Establishment	2020	2021	2022
(1)	(2)	(3)	(4)
Besar	-	-	-
Menengah	2	2	2
Kecil	102	1	9
IRT	1 139	1 523	1 711
Jumlah/Total	1 243	1 526	1 722

Catatan/ Note : ...

Sumber/Source: Dinas Penanaman Modal, Pelayanan Terpadu Satu Pintu, perindustrian dan Perdagangan Kabupaten Sabu Raijua/
 Investment, PTSP, Industry and Trade Service of Sabu Raijua Regency

Tabel 11.4 Jumlah Perusahaan Dirinci Berdasarkan Bentuk Badan Hukum di Kabupaten Sabu Raijua, 2020-2022
Table *Number of Establishment by Type og Legal Entity in Sabu Raijua Regency, 2020-2022*

Bentuk Badan Hukum <i>Type of Legal Entity</i>	2020	2021	2022
(1)	(2)	(3)	(4)
PT <i>Limited Liability Corporation</i>	2	3	3
Koperasi <i>Cooperative</i>	3	3	3
Firma <i>Partnership</i>	-	-	-
CV <i>Limited Partnership</i>	9	12	14
Perusahaan Perorangan <i>Private Enterprise</i>	137	162	178
Badan Usaha Lain <i>Other Types of Legal Entities</i>	11	14	17
Jumlah/Total	162	194	215

Catatan/ Note : ...

Sumber/Source: Dinas Penanaman Modal, Pelayanan Terpadu Satu Pintu, perindustrian dan Perdagangan Kabupaten Sabu Raijua/
Investment, PTSP, Industry and Trade Service of Sabu Raijua Regency

12 Sistem Neraca Nasional *System of Regional Accounts*



Laju Pertumbuhan PDRB
Kabupaten Sabu Raijua
Tahun 2022 adalah Sebesar **3,02**

PENJELASAN TEKNIS

1. Penghitungan statistik neraca nasional mengikuti buku petunjuk yang diterbitkan oleh Perserikatan Bangsa Bangsa dikenal sebagai "Sistem Neraca Nasional". Namun, penerapan statistik neraca nasional tersebut telah disesuaikan dengan kondisi sosial-ekonomi Indonesia.
2. Produk Domestik Regional Bruto (PDRB) menggambarkan kemampuan suatu wilayah (di tingkat provinsi, kabupaten atau kecamatan) dalam menciptakan output (nilai tambah) pada suatu waktu tertentu.
3. Penyusunan PDRB secara umum menggunakan dua pendekatan yaitu sektoral dan penggunaan. PDRB dari sisi sektoral merupakan penjumlahan seluruh komponen nilai tambah bruto yang mampu diciptakan oleh kegiatan sektor-sektor ekonomi. Sedangkan dari sisi penggunaan menjelaskan tentang penggunaan dari nilai tambah tersebut.
4. Selain itu, PDRB juga terdiri atas 2 (dua) versi penilaian, yaitu Atas Dasar Harga Berlaku dan Atas Dasar Harga Konstan. Pada PDRB atas dasar harga berlaku, produk-produk yang dihasilkan dari sektor-sektor ekonomi dinilai dengan menggunakan harga yang sedang berlaku

TECHNICAL NOTES

1. *The estimation of national accounts statistics refers to the guidelines set-up by United Nation known as "System of National Accounts". The implementation of the method however has been adjusted to Indonesian social-economic condition.*
2. *Gross Regional Domestic Product (GRDP) presents the ability of a region (province, regency or district) in producing output (value added) in a particular period of time.*
3. *The estimation of GRDP commonly uses production and expenditure approaches. GRDP by production approach is the aggregation of all gross value added components produced by economic sectors' activities. While, GRDP by expenditure approach explains the use of the value added.*
4. *Besides, GRDP consists of two types of accounting, namely at Current Price and at constant base year market price. At Current Price, all products produced by economic sectors are valued by the price at reference years or by Current Prices. On the other hand, at constant market price, products are valued*

pada tahun berjalan. Sedangkan harga konstan penilaiannya didasarkan kepada harga satu tahun dasar tertentu. Hingga saat ini PDRB atas dasar harga konstan menggunakan harga tahun 2010.


5. Laju pertumbuhan ekonomi diperoleh dari penghitungan PDRB atas dasar harga konstan. Nilai PDRB tahun ke-n dikurangi dengan nilai pada tahun ke n-1 (tahun sebelumnya), dibagi dengan nilai pada tahun ke n-1, kemudian dikalikan dengan 100.
6. Laju pertumbuhan menunjukkan perkembangan nilai tambah dari satu waktu tertentu terhadap waktu sebelumnya (perkembangan berantai).
7. Produk Domestik Regional Bruto Perkapita adalah Produk Domestik Regional Bruto dibagi dengan jumlah penduduk pertengahan tahun

by the price of certain year. Recently, GRDP at constant price uses the price of 2010.

5. *Economic growth derives from GRDP at constant price. GRDP value at year of n is subsided by GRDP value at year of n-1 (previous year), divided by the value at the year of n-1, and finally multiplied by 100.*
6. *Growth rate presents the progress of value added from a certain time to the previous time (chain progress)*
7. *Per capita Gross Regional Domestic Product is Gross Regional Domestic Product divided by mid-year population.*

Gambar 12.1
Figures

Luas Daerah menurut Kecamatan (%), 2022
Area of Subdistrict (%), 2022



Sumber/Source : Berdasarkan Peraturan Menteri Dalam Negeri No. 66 Tahun 2011 tanggal 28 Desember 2011
Based on Minister Of Home Affairs Regulation No 66/2011, December 28,2011

Tabel
Table 12.1

Produk Domestik Regional Bruto Atas Dasar Harga Berlaku Menurut Lapangan Usaha di Kabupaten Sabu Raijua (Miliar rupiah), 2018–2022
Gross Regional Domestic Product at Current Market Prices by Industry in Sabu Raijua Regency (Billions rupiahs), 2018–2022

Lapangan Usaha/Industry		2018	2019	2020	2021 ^x	2022 ^{xx}
(1)		(2)	(3)	(4)	(5)	(6)
A	Pertanian, Kehutanan, dan Perikanan/ <i>Agriculture, Forestry, and Fishing</i>	436,26	461,81	480,13	498,85	547,37
B	Pertambangan dan Penggalian/ <i>Mining and Quarrying</i>	3,51	3,80	3,97	4,21	4,50
C	Industri Pengolahan/ <i>Manufacturing</i>	16,70	18,77	18,73	18,48	20,37
D	Pengadaan Listrik dan Gas/ <i>Electricity and Gas</i>	0,26	0,26	0,28	0,29	0,33
E	Pengadaan Air; Pengelolaan Sampah, Limbah, dan Daur Ulang/ <i>Water Supply; Sewerage, Waste Management, and Remediation Activities</i>	0,12	0,13	0,14	0,15	0,16
F	Konstruksi/ <i>Construction</i>	202,76	220,65	202,43	223,58	238,28
G	Perdagangan Besar dan Eceran; Reparasi Mobil dan Sepeda Motor/ <i>Wholesale and Retail Trade; Repair of Motor Vehicles and Motorcycles</i>	180,65	203,47	199,17	211,39	229,41
H	Transportasi dan Pergudangan/ <i>Transportation and Storage</i>	61,08	67,06	61,24	62,31	72,41
I	Penyediaan Akomodasi dan Makan Minum/ <i>Accommodation and Food Service Activities</i>	12,44	13,86	10,23	10,61	11,24
J	Informasi dan Komunikasi/ <i>Information and Communication</i>	7,97	8,40	9,27	9,90	10,36

Lanjutan Tabel/*Continued Table* 12.1

Lapangan Usaha/Industry		2018	2019	2020	2021^x	2022^{xx}
(1)		(2)	(3)	(4)	(5)	(6)
K	Jasa Keuangan dan Asuransi/ <i>Financial and Insurance Activities</i>	2,09	2,34	2,61	2,89	3,18
L	Real Estat/ <i>Real Estate Activities</i>	97,59	96,30	94,04	94,71	101,18
M,N	Jasa Perusahaan/ <i>Business Activities</i>	0,29	0,33	0,23	0,21	0,22
O	Administrasi Pemerintahan, Pertahanan, dan Jaminan Sosial Wajib/ <i>Public Administration and Defence; Compulsory Social Security</i>	267,06	299,85	311,24	288,85	281,94
P	Jasa Pendidikan/ <i>Education</i>	4,45	4,98	5,21	5,13	5,19
Q	Jasa Kesehatan dan Kegiatan Sosial/ <i>Human Health and Social Work Activities</i>	11,43	12,46	13,68	15,16	15,33
R,S,T,U	Jasa Lainnya/ <i>Other Services Activities</i>	1,95	2,26	1,91	1,91	2,03
Produk Domestik Regional Bruto/Gross Regional Domestic Product		1 306,61	1 416,73	1 414,52	1 448,63	1 543,49

Catatan/Note: Perbedaan antara jumlah PDRB 34 Provinsi dan PDB Indonesia antara lain disebabkan oleh diskrepansi statistik/ The difference between the total of GRDP of 34 Provinces and the GDP of Indonesia due to the statistical discrepancies

Sumber/Source: BPS, berbagai sensus, survei dan sumber lain/BPS-Statistics Indonesia, various census, survey, and other sources

Tabel
Table 12.2

Produk Domestik Regional Bruto Atas Dasar Harga Konstan 2010 Menurut Lapangan Usaha di Kabupaten Sabu Raijua (miliar rupiah), 2018–2022
Gross Regional Domestic Product at 2010 Constant Market Prices by Industry in Sabu Raijua Regency (billion rupiahs), 2018–2022

Lapangan Usaha/Industry		2018	2019	2020	2021 ^x	2022 ^{xx}
(1)		(2)	(3)	(4)	(5)	(6)
A	Pertanian, Kehutanan, dan Perikanan/ <i>Agriculture, Forestry, and Fishing</i>	329,21	338,92	347,16	351,77	369,27
B	Pertambangan dan Penggalian/ <i>Mining and Quarrying</i>	2,93	3,14	3,25	3,43	3,55
C	Industri Pengolahan/ <i>Manufacturing</i>	10,28	10,90	10,54	10,36	11,05
D	Pengadaan Listrik dan Gas/ <i>Electricity and Gas</i>	–	0,18	0,19	0,20	0,21
E	Pengadaan Air; Pengelolaan Sampah, Limbah, dan Daur Ulang/ <i>Water Supply; Sewerage, Waste Management, and Remediation Activities</i>	–	0,11	0,12	0,13	0,13
F	Konstruksi/ <i>Construction</i>	105,98	112,17	103,25	111,03	110,76
G	Perdagangan Besar dan Eceran; Reparasi Mobil dan Sepeda Motor/ <i>Wholesale and Retail Trade; Repair of Motor Vehicles and Motorcycles</i>	122,66	131,40	123,80	128,00	132,43
H	Transportasi dan Pergudangan/ <i>Transportation and Storage</i>	31,10	32,56	29,96	30,20	32,79
I	Penyediaan Akomodasi dan Makan Minum/ <i>Accommodation and Food Service Activities</i>	6,05	6,62	5,16	5,38	5,57
J	Informasi dan Komunikasi/ <i>Information and Communication</i>	6,45	6,70	7,40	7,89	8,18

Lanjutan Tabel/*Continued Table* 12.2

Lapangan Usaha/ <i>Industry</i>		2018	2019	2020	2021 ^x	2022 ^{xx}
(1)		(2)	(3)	(4)	(5)	(6)
K	Jasa Keuangan dan Asuransi/ <i>Financial and Insurance Activities</i>	–	1,07	1,19	1,25	1,26
L	Real Estat/ <i>Real Estate Activities</i>	35,40	35,21	34,50	35,17	35,70
M,N	Jasa Perusahaan/ <i>Business Activities</i>	–	0,18	0,12	0,11	0,11
O	Administrasi Pemerintahan, Pertahanan, dan Jaminan Sosial Wajib/ <i>Public Administration and Defence; Compulsory Social Security</i>	83,94	89,16	92,80	85,08	82,59
P	Jasa Pendidikan/ <i>Education</i>	2,42	2,56	2,60	2,55	2,54
Q	Jasa Kesehatan dan Kegiatan Sosial/ <i>Human Health and Social Work Activities</i>	9,30	9,63	10,04	11,07	11,16
R,S,T,U	Jasa Lainnya/ <i>Other Services Activities</i>	1,24	1,31	1,09	1,08	1,10
Produk Domestik Regional Bruto/<i>Gross Regional Domestic Product</i>		748,41	781,83	773,18	784,69	808,41

Catatan/*Note*: Perbedaan antara jumlah PDRB 34 Provinsi dan PDB Indonesia antara lain disebabkan oleh diskrepansi statistik/ The difference between the total of GRDP of 34 Provinces and the GDP of Indonesia due to the statistical discrepancies

Sumber/*Source*: BPS, berbagai sensus, survei dan sumber lain/*BPS-Statistics Indonesia, various census, survey, and other sources*

Tabel
Table 12.3

Distribusi Persentase Produk Domestik Regional Bruto Atas Dasar Harga Berlaku Menurut Lapangan Usaha di Kabupaten Sabu Raijua, 2018–2022
Percentage Distribution of Gross Regional Domestic Product at Current Market Prices by Industry in Sabu Raijua Regency, 2018–2022

Lapangan Usaha/ <i>Industry</i>		2018	2019	2020	2021 ^x	2022 ^{xx}
(1)		(2)	(3)	(4)	(5)	(6)
A	Pertanian, Kehutanan, dan Perikanan/ <i>Agriculture, Forestry, and Fishing</i>	33,39	32,60	33,94	34,44	35,46
B	Pertambangan dan Penggalian/ <i>Mining and Quarrying</i>	0,27	0,27	0,28	0,29	0,29
C	Industri Pengolahan/ <i>Manufacturing</i>	1,28	1,33	1,32	1,28	1,32
D	Pengadaan Listrik dan Gas/ <i>Electricity and Gas</i>	0,02	0,02	0,02	0,02	0,02
E	Pengadaan Air; Pengelolaan Sampah, Limbah, dan Daur Ulang/ <i>Water Supply; Sewerage, Waste Management, and Remediation Activities</i>	0,01	0,01	0,01	0,01	0,01
F	Konstruksi/ <i>Construction</i>	15,52	15,57	14,31	15,43	15,44
G	Perdagangan Besar dan Eceran; Reparasi Mobil dan Sepeda Motor/ <i>Wholesale and Retail Trade; Repair of Motor Vehicles and Motorcycles</i>	13,83	14,36	14,08	14,59	14,86
H	Transportasi dan Pergudangan/ <i>Transportation and Storage</i>	4,67	4,73	4,33	4,30	4,69
I	Penyediaan Akomodasi dan Makan Minum/ <i>Accommodation and Food Service Activities</i>	0,95	0,98	0,72	0,73	0,73
J	Informasi dan Komunikasi/ <i>Information and Communication</i>	0,61	0,59	0,66	0,68	0,67
K	Jasa Keuangan dan Asuransi/ <i>Financial and Insurance Activities</i>	0,16	0,17	0,18	0,20	0,21

Lanjutan Tabel/*Continued Table* 12.3

Lapangan Usaha/ <i>Industry</i>		2018	2019	2020	2021 ^x	2022 ^{xx}
(1)		(2)	(3)	(4)	(5)	(6)
L	Real Estat/ <i>Real Estate Activities</i>	7,47	6,80	6,65	6,54	6,56
M,N	Jasa Perusahaan/ <i>Business Activities</i>	0,02	0,02	0,02	0,01	0,01
O	Administrasi Pemerintahan, Pertahanan, dan Jaminan Sosial Wajib/ <i>Public Administration and Defence; Compulsory Social Security</i>	20,44	21,16	22,00	19,94	18,27
P	Jasa Pendidikan/ <i>Education</i>	0,34	0,35	0,37	0,35	0,34
Q	Jasa Kesehatan dan Kegiatan Sosial/ <i>Human Health and Social Work Activities</i>	0,87	0,88	0,97	1,05	0,99
R,S,T,U	Jasa Lainnya/ <i>Other Services Activities</i>	0,15	0,16	0,13	0,13	0,13
Produk Domestik Regional Bruto/<i>Gross Regional Domestic Product</i>		100,00	100,00	100,00	100,00	100,00

Catatan/*Note*: Perbedaan antara jumlah PDRB 34 Provinsi dan PDB Indonesia antara lain disebabkan oleh diskrepansi statistik/ The difference between the total of GRDP of 34 Provinces and the GDP of Indonesia due to the statistical discrepancies

Sumber/*Source*: BPS, berbagai sensus, survei dan sumber lain/*BPS-Statistics Indonesia, various census, survey, and other sources*

Tabel
Table 12.4

Laju Pertumbuhan Produk Domestik Bruto Atas Dasar Harga Konstan 2010 Menurut Lapangan Usaha di Kabupaten Sabu Raijua (persen), 2018–2022
Growth Rate of Gross Regional Domestic Product at 2010 Constant Market Prices by Industry in Sabu Raijua Regency, 2018–2022

Lapangan Usaha/Industry		2019	2020	2021*	2022**
(1)		(2)	(3)	(4)	(5)
A	Pertanian, Kehutanan, dan Perikanan/ <i>Agriculture, Forestry, and Fishing</i>	2,95	2,43	1,33	4,97
B	Pertambangan dan Penggalian/ <i>Mining and Quarrying</i>	7,14	3,43	5,50	3,62
C	Industri Pengolahan/ <i>Manufacturing</i>	6,02	-3,35	-1,73	6,74
D	Pengadaan Listrik dan Gas/ <i>Electricity and Gas</i>	0,50	8,24	2,51	6,42
E	Pengadaan Air; Pengelolaan Sampah, Limbah, dan Daur Ulang/ <i>Water Supply; Sewerage, Waste Management, and Remediation Activities</i>	5,93	5,34	7,38	3,49
F	Konstruksi/ <i>Construction</i>	5,84	-7,96	7,53	-0,24
G	Perdagangan Besar dan Eceran; Reparasi Mobil dan Sepeda Motor/ <i>Wholesale and Retail Trade; Repair of Motor Vehicles and Motorcycles</i>	7,12	-5,78	3,39	3,46
H	Transportasi dan Pergudangan/ <i>Transportation and Storage</i>	4,70	-7,98	0,80	8,55
I	Penyediaan Akomodasi dan Makan Minum/ <i>Accommodation and Food Service Activities</i>	9,37	-22,02	4,15	3,64
J	Informasi dan Komunikasi/ <i>Information and Communication</i>	3,77	10,45	6,71	3,57
K	Jasa Keuangan dan Asuransi/ <i>Financial and Insurance Activities</i>	9,38	11,35	5,10	0,91
L	Real Estat/ <i>Real Estate Activities</i>	-0,55	-2,00	1,94	1,50

Lanjutan Tabel/*Continued Table* 12.4

Lapangan Usaha/Industry		2019	2020	2021*	2022**
(1)		(2)	(3)	(4)	(5)
M,N	Jasa Perusahaan/ <i>Business Activities</i>	5,56	-32,29	-8,39	2,15
O	Administrasi Pemerintahan, Pertahanan, dan Jaminan Sosial Wajib/ <i>Public Administration and Defence; Compulsory Social Security</i>	6,22	4,08	-8,32	-2,92
P	Jasa Pendidikan/ <i>Education</i>	5,79	1,48	-1,98	-0,44
Q	Jasa Kesehatan dan Kegiatan Sosial/ <i>Human Health and Social Work Activities</i>	3,63	4,23	10,19	0,87
R,S,T,U	Jasa Lainnya/ <i>Other Services Activities</i>	5,81	-16,83	-0,95	2,08
Produk Domestik Regional Bruto/Gross Regional Domestic Product		4,47	-1,11	1,49	3,02

Catatan/*Note*: Perbedaan antara jumlah PDRB 34 Provinsi dan PDB Indonesia antara lain disebabkan oleh diskrepansi statistik/ The difference between the total of GRDP of 34 Provinces and the GDP of Indonesia due to the statistical discrepancies

Sumber/*Source*: BPS, berbagai sensus, survei dan sumber lain/*BPS-Statistics Indonesia, various census, survey, and other sources*

Tabel
Table 12.5

Produk Domestik Regional Bruto Atas Dasar Harga Berlaku Menurut Jenis Pengeluaran di Kabupaten Sabu Raijua (juta rupiah), 2018–2022
Gross Regional Domestic Product at Current Market Prices by Type of Expenditure (million rupiahs), 2018–2022

Jenis Pengeluaran <i>Type of Expenditure</i>	2018	2019	2020	2021^x	2022^{xx}
(1)	(2)	(3)	(4)	(5)	(6)
Pengeluaran Konsumsi Rumah Tangga <i>Household Consumption Expenditure</i>	776 467,01	828 672,94	822 473,93	867 484,44	933 228,49
Pengeluaran Konsumsi LNPRT <i>NPISH Consumption Expenditure</i>	38 689,46	42 574,40	42 119,16	47 263,26	49 787,01
Pengeluaran Konsumsi Pemerintah <i>Government Consumption Expenditure</i>	447 484,83	463 336,61	419 943,68	412 969,39	379 384,37
Pembentukan Modal Tetap Bruto <i>Gross Fixed Capital Formation</i>	541 142,80	584 597,65	564 904,56	608 592,47	637 352,55
Perubahan Inventori <i>Changes in Inventories</i>	0,05	0,07	0,09	0,10	0,10
Net Ekspor Barang dan Jasa <i>Net Exports of Goods and Services</i>	(497 175,11)	(502 447,62)	(434 926,05)	(487 680,36)	(456 257,68)
Produk Domestik Regional Bruto Gross Regional Domestic Product	1 306 609,03	1 416 734,04	1 414 515,37	1 448 629,29	1 543 494,85

Catatan/Note: ...

Sumber/Source: BPS, berbagai sensus, survei dan sumber lain/BPS-Statistics Indonesia, various census, survey, and other sources

Tabel
Table 12.6

Produk Domestik Regional Bruto Atas Dasar Harga Konstan 2010 Menurut Jenis Pengeluaran di Kabupaten Sabu Raijua (juta rupiah), 2018–2022
Gross Regional Domestic Product at 2010 Constant Market Prices by Type of Expenditure in Sabu Raijua Regency (million rupiahs), 2018–2022

Jenis Pengeluaran Type of Expenditure	2018	2019	2020	2021*	2022**
(1)	(2)	(3)	(4)	(5)	(6)
Pengeluaran Konsumsi Rumah Tangga <i>Household Consumption Expenditure</i>	573 952,76	597 443,20	593 335,70	613 873,80	626 737,76
Pengeluaran Konsumsi LNPR <i>NPISH Consumption Expenditure</i>	30 724,19	32 826,40	32 196,26	35 630,91	36 493,03
Pengeluaran Konsumsi Pemerintah <i>Government Consumption Expenditure</i>	184 975,75	190 520,11	171 346,39	162 845,61	146 703,33
Pembentukan Modal Tetap Bruto <i>Gross Fixed Capital Formation</i>	295 495,46	312 348,27	297 968,64	314 962,12	313 437,59
Perubahan Inventori <i>Changes in Inventories</i>	0,03	0,04	0,04	0,04	0,05
Net Ekspor Barang dan Jasa <i>Net Exports of Goods and Services</i>	(336 738,65)	(351 307,70)	(321 669,12)	(342.620,42)	(314 960,41)
Produk Domestik Regional Bruto Gross Regional Domestic Product	748 409,54	781 830,32	773 177,92	784 692,06	808 411,36


Catatan/Note: ...

Sumber/Source: BPS, berbagai sensus, survei dan sumber lain/BPS-Statistics Indonesia, various census, survey, and other sources

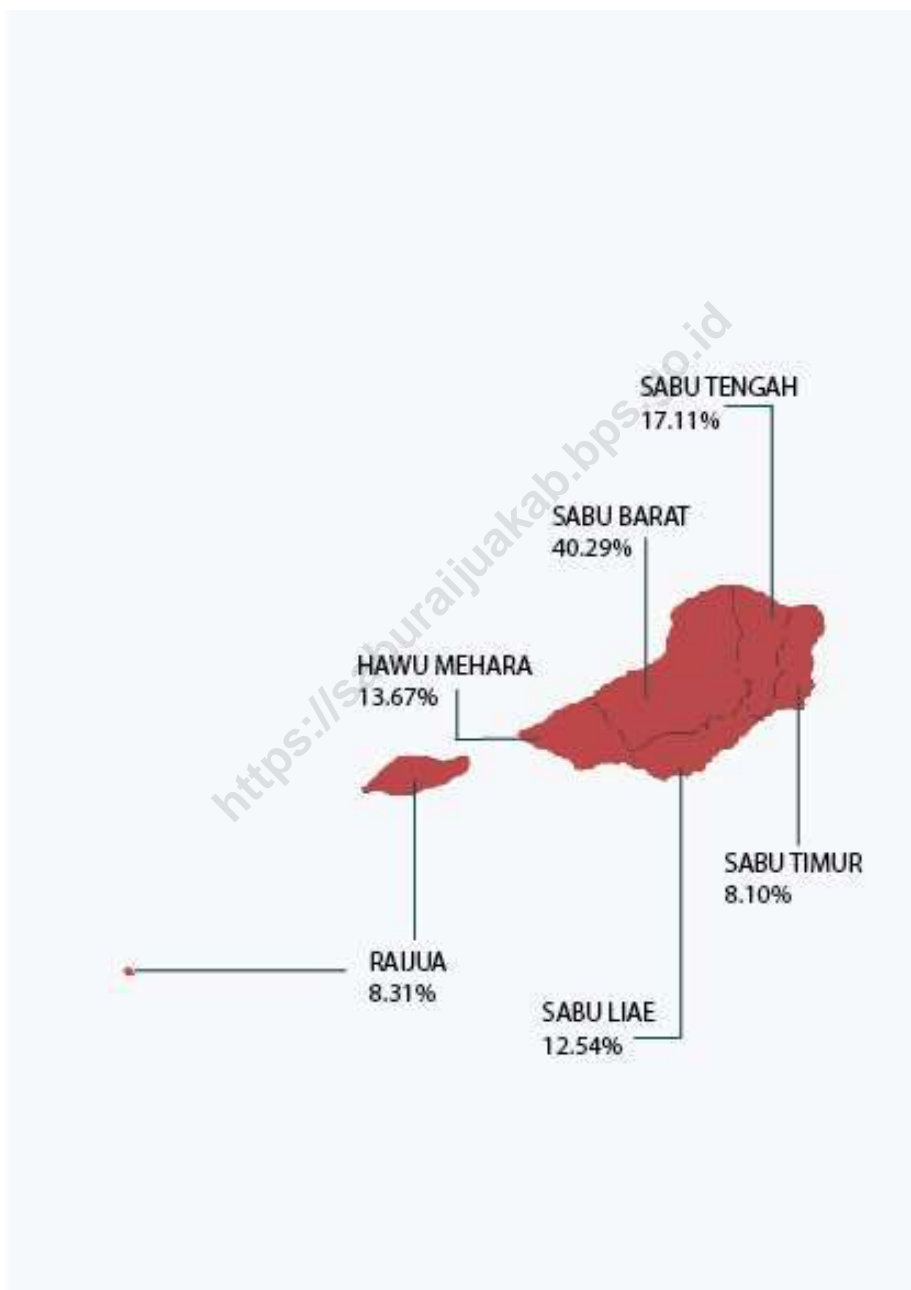
13

Perbandingan Antar Kabupaten/Kota *Regency/Municipality Comparison*

Tahun 2022 IPM Kabupaten
Sabu Raijua 57,90
lebih rendah dibandingkan dengan
Provinsi NTT dengan IPM Sebesar 65,90



Gambar 13.1 **Luas Daerah menurut Kecamatan (%), 2022**
Figures 13.1 **Area of Subdistrict (%), 2022**



Sumber/Source : Berdasarkan Peraturan Menteri Dalam Negeri No. 66 Tahun 2011 tanggal 28 Desember 2011
Based on Minister Of Home Affairs Regulation No 66/2011, December 28,2011

Gambar 13.2
Figures

Indeks Pembangunan Manusia Kabupaten Sabu Raijua dan Provinsi NTT, 2018-2022
Human Development Index Sabu Raijua Regency and NTT Province, 2018-2022



Catatan/Note: ...

Sumber/Source : BPS Provinsi NTT/ BPS - Statistics of NTT Province

Tabel 13.1 Jumlah Penduduk Menurut Kabupaten/Kota di Provinsi NTT(ribu jiwa), 2018-2022
Table *Population of Regencies/ Municipality in NTT Province(thousand people), 2018-2022*

Kecamatan Subdistrict	2018	2019	2020	2021	2022
(1)	(2)	(3)	(4)	(5)	(6)
01. Sumba Barat	127,872	129,710	145,097	148,252	152,407
02. Sumba Timur	255,601	258,486	244,820	246,618	248,776
03. Kupang	387,479	403,582	366,383	372,101	379,464
04. Timor Tengah Selatan	465,970	467,990	455,410	457,406	459,600
05. Timor Tengah Utara	251,993	254,171	259,829	262,698	266,293
06. Belu	216,783	220,115	217,973	220,764	224,306
07. Alor	204,380	205,599	211,872	213,994	216,629
08. Lembata	140,390	143,074	135,930	137,631	139,787
09. Flores Timur	253,818	255,916	276,896	281,001	286,270
10. Sikka	318,920	320,401	321,953	324,252	326,999
11. Ende	272,988	273,929	270,763	272,078	273,553
12. Ngada	161,196	163,217	165,254	167,396	170,115
13. Manggarai	333,912	338,424	312,855	315,041	317,646
14. Rote Ndao	165,807	172,104	143,764	145,972	148,811
15. Manggarai Barat	269,029	274,689	256,317	259,566	263,687
16. Sumba Tengah	71,801	72,800	85,482	87,630	90,482
17. Sumba Barat Daya	338,427	344,720	303,650	305,689	308,106
18. Nagekeo	144,414	145,826	159,732	162,463	166,002
19. Manggarai Timur	283,313	287,207	275,603	277,914	280,732
20. Sabu Raijua	94,406	97,379	89,327	90,837	92,792
21. Malaka	189,220	191,892	183,898	185,809	188,191
22. Kota Kupang	423,800	434,972	442,758	452,626	465,637
NTT	5 371,519	5 456,203	5 325,566	5 387,738	5 466,285

Catatan/Note: ...

Sumber/Source: Hasil Proyeksi Penduduk Interim (Pertengahan tahun/juni)/The result of Interim Population Projection (Mid of the year/ June)

Tabel
Table 13.2

Laju Pertumbuhan Produk Domestik Regional Bruto Atas Dasar Harga Konstan 2010 Menurut Kabupaten/Kota di Provinsi NTT(persen), 2019-2022
Rate of Growth of Gross Regional Domestic Product at 2010 Constant Prices by Regency/Municipality in NTT Province (percent), 2019-2022

Kecamatan Subdistrict	2019	2020	2021 ^x	2022 ^{xx}
(1)	(2)	(3)	(4)	(5)
01. Sumba Barat	5,13	-0,27	1,03	3,23
02. Sumba Timur	5,13	-0,88	1,08	2,63
03. Kupang	4,27	-0,77	2,70	2,84
04. Timor Tengah Selatan	5,10	-0,06	2,41	3,11
05. Timor Tengah Utara	5,10	-0,65	2,36	2,80
06. Belu	5,38	0,40	1,75	3,19
07. Alor	5,10	-0,55	2,50	2,95
08. Lembata	5,09	-0,35	1,44	2,60
09. Flores Timur	4,80	0,14	0,69	1,71
10. Sikka	5,19	-0,85	2,13	3,37
11. Ende	5,08	-1,33	2,13	3,09
12. Ngada	5,01	0,04	1,13	3,05
13. Manggarai	5,00	-0,89	1,30	2,21
14. Rote Ndao	5,24	0,21	2,24	3,56
15. Manggarai Barat	5,54	0,90	1,29	4,12
16. Sumba Tengah	5,01	0,86	1,41	2,58
17. Sumba Barat Daya	5,06	0,10	2,08	3,80
18. Nagekeo	4,40	0,49	2,04	3,12
19. Manggarai Timur	4,96	0,81	2,31	3,74
20. Sabu Raijua	4,47	-1,11	1,49	3,02
21. Malaka	4,90	1,00	1,95	3,73
22. Kota Kupang	6,04	-2,05	1,34	3,43
NTT	5,25	-0,84	2,52	3,05

Catatan/Note: ...

Sumber/Source: BPS, berbagai sensus, survei dan sumber lain/BPS-Statistics Indonesia, various census, survey, and other sources

Tabel
Table 13.3

**Jumlah Penduduk Miskin Menurut Kabupaten/Kota di
Provinsi NTT(ribu), 2018-2022**
**Number of Poor Population by Regency/Municipality in NTT
Province (thousand), 2018-2022**

Kecamatan Subdistrict	2018	2019	2020	2021	2022
(1)	(2)	(3)	(4)	(5)	(6)
01. Sumba Barat	36,3	36,56	36,95	37,78	37,06
02. Sumba Timur	76,8	77,39	77,3	78,33	75,28
03. Kupang	88,67	92,02	94,94	91,25	88,02
04. Timor Tengah Selatan	130,63	130,31	128,98	125,68	120,45
05. Timor Tengah Utara	56,09	56,94	56,98	58,33	55,88
06. Belu	33,91	34,08	34,18	35,41	33,98
07. Alor	44,13	44,32	43,55	43,83	42,3
08. Lembata	36,95	37,46	37,92	38,75	37,88
09. Flores Timur	27,99	27,83	27,89	28,90	28,08
10. Sikka	44,02	43,32	42,18	43,09	40,87
11. Ende	66,01	63,45	65,22	66,38	63,4
12. Ngada	20,79	20,31	20,62	20,98	20,14
13. Manggarai	69,32	69,33	69,52	71,03	69,68
14. Rote Ndao	46,12	47,66	48,77	51,71	52,43
15. Manggarai Barat	48,53	49,23	49,4	51,15	49,95
16. Sumba Tengah	24,93	25,12	25,37	25,48	24,49
17. Sumba Barat Daya	97,28	96,30	97,81	100,42	98,5
18. Nagekeo	18,69	18,70	18,51	19,11	18,01
19. Manggarai Timur	74,88	75,83	76,69	77,17	74,55
20. Sabu Raijua	28,88	29,49	30,14	30,60	30
21. Malaka	30,79	30,83	31,12	32,17	30,48
22. Kota Kupang	40,44	39,86	39,72	41,77	40,2
NTT	1 142,17	1 146,32	1153,76	1 169,31	1 131,63

Catatan/Note: ...

Sumber/Source: BPS, Survei Sosial Ekonomi Nasional Maret/ BPS–Statistics Indonesia, March National Socioeconomic Survey

Tabel
Table 13.4**Indeks Pembangunan Manusia Menurut Kabupaten/Kota
di Provinsi NTT, 2018-2022**
*Human Development Index by Regency/Municipality in NTT
Province, 2018-2022*

Kecamatan Subdistrict	2018	2019	2020	2021	2022
(1)	(2)	(3)	(4)	(5)	(6)
01. Sumba Barat	62,91	63,56	63,53	63,83	64,43
02. Sumba Timur	64,65	65,34	65,52	65,74	66,17
03. Kupang	63,55	64,43	64,32	64,41	65,04
04. Timor Tengah Selatan	61,58	62,23	62,15	62,16	62,73
05. Timor Tengah Utara	62,65	63,34	63,53	63,69	64,26
06. Belu	61,86	62,54	62,68	62,77	63,22
07. Alor	60,14	61,03	61,33	61,37	62,26
08. Lembata	63,96	64,91	64,74	64,75	65,47
09. Flores Timur	63,55	64,34	64,22	64,22	64,93
10. Sikka	63,89	64,75	65,11	65,41	66,06
11. Ende	66,62	67,20	67,04	67,3	67,97
12. Ngada	67,10	67,76	67,88	67,88	68,26
13. Manggarai	63,32	64,15	64,54	65,01	65,83
14. Rote Ndao	61,51	62,22	62,39	62,6	63,21
15. Manggarai Barat	62,58	63,50	63,89	64,17	64,92
16. Sumba Tengah	60,07	61,01	61,53	61,8	62,71
17. Sumba Barat Daya	61,89	62,6	62,28	62,29	63,15
18. Nagekeo	65,35	65,88	65,81	65,82	66,22
19. Manggarai Timur	59,49	60,47	60,85	61,37	62,30
20. Sabu Raijua	55,79	56,66	57,02	57,03	57,90
21. Malaka	59,66	60,34	60,21	60,42	61,34
22. Kota Kupang	78,84	79,55	79,71	79,74	80,20
NTT	64,39	65,23	65,19	65,28	65,90

Catatan/Note: ...

Sumber/Source: BPS Provinsi NTT/ BPS - Statistics of NTT Province