

KABUPATEN MANGGARAI BARAT DALAM ANGKA

MANGGARAI BARAT REGENCY IN FIGURES
2023



KABUPATEN MANGGARAI BARAT DALAM ANGKA

MANGGARAI BARAT REGENCY IN FIGURES

2023



KABUPATEN MANGGARAI BARAT DALAM ANGKA 2023

Manggarai Barat Regency in Figures 2023

ISSN: 2337-7836

No. Publikasi/*Publication Number*: 53150.2201

Katalog/*Catalog*: 1102001.5315

Ukuran Buku/*Book Size*: 14,8 cm x 21 cm

Jumlah Halaman/*Number of Pages* : liii + 390 hal/*pages*

Naskah/*Manuscript*:

BPS Kabupaten Manggarai Barat

BPS-Statistics of Manggarai Barat Regency

Penyunting/*Editor*:

BPS Kabupaten Manggarai Barat

BPS-Statistics of Manggarai Barat Regency

Gambar Kover/*Cover Design*:

Seksi Integrasi Pengolahan dan Diseminasi Statistik

Section of Integration Processing and Statistics Dissemination

Ilustrasi Kover/*Cover Illustration*:

Labuan Bajo/*Labuan Bajo*

Diterbitkan oleh/*Published by*:

©BPS Kabupaten Manggarai Barat/*BPS-Statistics of Manggarai Barat Regency*

Dicetak oleh/*Printed by*:

BPS Kabupaten Manggarai Barat/*BPS-Statistics of Manggarai Barat Regency*

Dilarang mengumumkan, mendistribusikan, mengomunikasikan, dan/atau menggandakan sebagian atau seluruh isi buku ini untuk tujuan komersil tanpa izin tertulis dari Badan Pusat Statistik.

Prohibited to announce, distribute, communicate, and/or copy part or all of this book for commercial purpose without permission from BPS-Statistics Indonesia.

TIM PENYUSUN/TEAM MEMBERS

Pengarah/Director

Ade Sandi Parwoto, SST, MM.

Penanggung Jawab/Persons In Charge

Ade Sandi Parwoto, SST, MM.

Penyunting/Editors

Daniel Nathanel Nggoek, SE

Pengolah Data dan Penulis Naskah/Data Processing and Authors

Ivan Ramadhan, SST

Addiena Noorfirdausi Sabilla Setiadi, S.Tr.Stat.

Penata Letak/Layout Designers

Ivan Ramadhan, SST

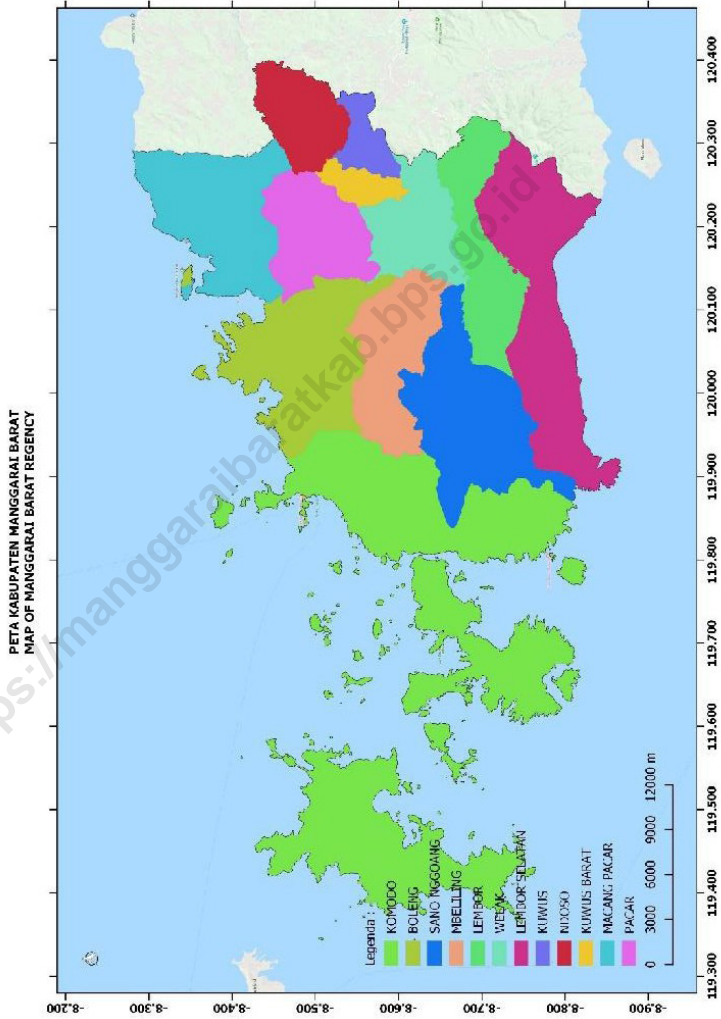
Addiena Noorfirdausi Sabilla Setiadi, S.Tr.Stat.

KONTRIBUTOR DATA/DATA CONTRIBUTOR

1. Badan Perencanaan Pembangunan, Penelitian, dan Pengembangan Daerah Kabupaten Manggarai Barat / *Regional Development Planning, Research and Development Agency of Manggarai Barat Regency*
2. Dinas Komunikasi dan Informatika Kabupaten Manggarai Barat / *Communication and Informatics Department of Manggarai Barat Regency*
3. Stasiun Meteorologi Komodo / *Meteorology Komodo Station*
4. Sekretariat DPRD Kabupaten Manggarai Barat / *Parliament Secretariat of Manggarai Barat Regency*
5. Badan Kepegawaian dan Pengembangan Sumber Daya Daerah / *Regional Employment and Human Resources Development Board of Manggarai Barat Regency*
6. Dinas Pendidikan, Kepemudaan dan Olah Raga Kabupaten Manggarai Barat / *Education, Youth and Sports Service of Manggarai Barat Regency*
7. Dinas Kesehatan Kabupaten Manggarai Barat / *Public Health Service of Manggarai Barat Regency*
8. Dinas Pengendalian Penduduk, Keluarga Berencana, Pemberdayaan Perempuan dan Perlindungan Anak Kabupaten Manggarai Barat / *Women Empowerment, Child Protection, Population Control and Family Planning of Manggarai Barat Regency*
9. Kantor Kementerian Agama Kabupaten Manggarai Barat / *Representative Office of Department of Religions of Manggarai Barat Regency*
10. Kepolisian Resor Kabupaten Manggarai Barat / *Regional Police Office of Manggarai Barat Regency*
11. Pengadilan Negeri Labuan Bajo / *Labuan Bajo District Court*
12. Koramil Komodo, Lembor dan Bari / *Regional Army Office of Komodo, Lembor and Bari*
13. Pengadilan Agama Labuan Bajo / *Labuan Bajo Religious Court*
14. Dinas Sosial Kabupaten Manggarai Barat / *Department of Social Service of Manggarai Barat Regency*

15. Dinas Penanaman Modal dan Pelayanan Terpadu Satu Pintu / *One-Stop Integrated Service and Investment Office of Manggarai Barat Regency*
16. Dinas Kependudukan dan Pencatatan Sipil Kabupaten Manggarai Barat / *Department of Population and Civil Registration of Manggarai Barat Regency*
17. Dinas Tenaga Kerja, Transmigrasi, Koperasi dan UKM Kabupaten Manggarai Barat / *Department of Manpower, Transmigration, Cooperatives and SMEs of Manggarai Barat Regency*
18. Dinas Bina Marga, Bina Konstruksi dan Perhubungan Kabupaten Manggarai Barat / *Department of Clan Development, Construction and Transportation of Manggarai Barat Regency*
19. Dinas Peternakan dan Kesehatan Hewan Kabupaten Manggarai Barat / *Animal Husbandary Service of Manggarai Barat Regency*
20. Dinas Ketahanan Pangan dan Perikanan Kabupaten Manggarai Barat / *Department of Food Security and Fisheries of Manggarai Barat Regency*
21. PT. PLN Ranting Labuan Bajo / *PT, PLN, Labuan Bajo Ranch Office*
22. Perusahaan Daerah Air Minum Kabupaten Manggarai Barat / *Local Water Company of Manggarai Barat Regency*
23. Dinas Perindustrian dan Perdagangan Kabupaten Manggarai Barat / *Department of Industry and Commerce of Manggarai Barat Regency*
24. Kantor Balai Taman Nasional Komodo / *Komodo National Park Office*
25. Dinas Pariwisata, Ekonomi Kreatif dan Kebudayaan Kabupaten Manggarai Barat / *Department of Tourism, Creative Economy and Culture of Manggarai Barat Regency*
26. PT. Jasa Raharja / *PT. Jasa Raharja*
27. Kantor Pelabuhan Laut Labuan Bajo / *Seaport Office of Labuan Bajo*
28. Kantor Bandar Udara Komodo / *Komodo Airport Office*
29. Kantor Pos Cabang Komodo dan Lembor / *Post Office Branch of Labuan Bajo and Lembor*
30. PT. BPR Lugas Ganda Cabang Labuan Bajo
31. PT. Bank Central Asia (BCA) KCP Labuan Bajo

PETA WILAYAH KABUPATEN MANGGARAI BARAT MAP OF MANGGARAI BARAT REGENCY



KEPALA BPS KABUPATEN MANGGARAI BARAT
CHIEF STATISTICIAN OF MANGGARAI BARAT



ADE SANDI PARWOTO, SST, MM



KATA PENGANTAR

Puji dan syukur patut kita panjatkan ke Hadirat Tuhan Yang Maha Kuasa, atas perkenan-Nya, sehingga Publikasi Manggarai Barat Dalam Angka 2023 ini dapat diselesaikan dengan baik.

Publikasi ini memuat berbagai data dan informasi yang berkaitan dengan keadaan geografis dan iklim, pemerintahan, kondisi sosial ekonomi penduduk maupun kondisi sosial ekonomi daerah Manggarai Barat secara menyeluruh.

Selain diperoleh dari hasil sensus dan survei yang dilakukan oleh BPS, data yang disajikan dalam publikasi ini juga diperoleh dari dinas/instansi baik pemerintah maupun swasta yang ada di Manggarai Barat.

Karena pentingnya informasi-informasi yang disajikan dalam publikasi Manggarai Barat Dalam Angka ini Badan Pusat Statistik memutuskan untuk melakukan percepatan rilis. Terkait dengan percepatan ini, disamping faktor pandemi Virus Covid-19 yang menyebabkan sulitnya koordinasi sehingga beberapa informasi yang biasa ditampilkan tidak dapat disediakan. Atas kekurangan ini kami meminta maaf kepada para pembaca.

Akhirnya kepada semua pihak yang telah turut membantu penyelesaian publikasi ini, kami sampaikan terima kasih dan penghargaan, dengan harapan kiranya jalinan kerja sama yang telah berjalan dengan baik ini akan terus ditingkatkan.

Labuan Bajo, Februari 2023
Kepala BPS
Kabupaten Manggarai Barat



Ade Sandi Parwoto, SST, MM



PREFACE

Praise and gratitude we should pray to God the Almighty, because only the permit him, so Publications West Manggarai In figures 2023 can be done well and on time.

This publication contains a variety of data and information related to the geographic and climatic conditions, governance, socio-economic conditions of the population, as well as socio-economic conditions of Manggarai Barat area thoroughly.

In addition to the results obtained from censuses and surveys conducted by BPS, the data presented in this publication is obtained from the offices / agencies both government and the non government.

Because of the importance of the information presented in Publications West Manggarai In Figures, BPS-Statistics decided to accelerate the release date. Related to this acceleration, besides the Covid-19 Virus pandemic factor which causes difficulty in coordination so that some information that is normally displayed cannot be provided. For this deficiency we beg apologize to the readers.

Finally, to all those who have contributed to the completion of this publication, we present our thanks and appreciation. We hope these cooperation will be continue to improve in the future and good condition.

Labuan Bajo, Februari 2023
Kepala BPS
Kabupaten Manggarai Barat



Ade Sandi Parwoto, SST, MM

DAFTAR ISI / CONTENTS

	Halaman <i>Page</i>
Kata Pengantar/ <i>Preface</i>	xi
Daftar Isi/ <i>Contents</i>	xiii
Daftar Tabel/ <i>List of Tables</i>	xv
Daftar Gambar/ <i>List of Figures</i>	xxix
Daftar Singkatan/ <i>List of Abbreviations</i>	xxxiii
Statistik Kunci/ <i>Key Statistics</i>	xxxv
1. Geografi dan Iklim/ <i>Geography and Climate</i>	1
2. Pemerintahan/ <i>Government</i>	13
3. Penduduk dan Ketenagakerjaan/ <i>Population and Employment</i>	37
4. Sosial dan Kesejahteraan Rakyat/ <i>Social and Welfare</i>	59
5. Pertanian, Kehutanan, Peternakan, dan Perikanan/ <i>Agriculture, Forestry, Livestock, and Fishery</i>	187
6. Industri, Pertambangan, dan Energi/ <i>Industry, Mining, and Energy</i>	259
7. Pariwisata/ <i>Tourism</i>	287
8. Transportasi dan Komunikasi/ <i>Transportation and Communication</i>	301
9. Perbankan, Koperasi, dan Harga-harga/ <i>Banking, Cooperative, dan Prices</i>	323
10. Pengeluaran Penduduk/ <i>Population Expenditure</i>	343
11. Perdagangan/ <i>Trade</i>	353
12. Sistem Neraca Regional/ <i>System of Regional Accounts</i>	363
13. Perbandingan Antar Kabupaten/Kota/ <i>Regency/Municipal Comparison</i>	379

DAFTAR TABEL/LIST OF TABLES

Halaman
Page

1.	GEOGRAFI DAN IKLIM/GEOGRAPHY AND CLIMATE	
1.1	KEADAAN GEOGRAFI	
	GEOGRAPHY CONDITION	
1.1.1	Luas Daerah dan Jumlah Pulau Menurut Kecamatan di Kabupaten Manggarai Barat, 2021 <i>Total Area and Number of Islands by Subdistrict in Manggarai Barat Regency, 2021</i>	8
1.1.2	Tinggi Wilayah dan Jarak ke Ibukota Kabupaten/Kota Menurut Kecamatan di Kabupaten Manggarai Barat, 2022 <i>Altitude and Distance to the Capital of Regency/Municipality by Subdistrict in Manggarai Barat Regency, 2022</i>	10
1.2	KEADAAN IKLIM	
	CLIMATE CONDITION	
1.2.1	Pengamatan Unsur Iklim Menurut Bulan di Stasiun XXX, 2022 <i>Observation of Climate Elements By Months at XXX Station, 2022</i>	11
2.	PEMERINTAHAN/GOVERNMENT	
2.1	WILAYAH ADMINISTRATIF	
	ADMINISTRATIVE AREA	
2.1.1	Jumlah Desa ¹ /Kelurahan Menurut Kecamatan di Kabupaten Manggarai Barat, 2018–2022 <i>Number of Villages¹/Kelurahan by Subdistrict in Manggarai Barat Regency, 2018–2022</i>	22
2.2	DEWAN PERWAKILAN RAKYAT DAERAH	
	REGIONAL HOUSE OF REPRESENTATIVE	
2.2.1	Jumlah Anggota Dewan Perwakilan Rakyat Daerah Menurut Partai Politik dan Jenis Kelamin di Kabupaten Manggarai Barat, 2022	

	<i>Number of Regional House of Representatives's Members by Political Parties and Sex in Manggarai Barat Regency 2022</i>	23
2.3	SUMBER DAYA MANUSIA	
	HUMAN RESOURCES	
2.3.1	Jumlah Pegawai Negeri Sipil Menurut Jabatan dan Jenis Kelamin di Kabupaten Manggarai Barat, Desember 2021 dan Desember 2022 <i>Number of Civil Servants by Occupation and Sex in Manggarai Barat Regency, December 2021 and December 2022</i>	24
2.3.2	Jumlah Pegawai Negeri Sipil Menurut Tingkat Pendidikan dan Jenis Kelamin di Kabupaten Manggarai Barat, Desember 2021 dan Desember 2022 <i>Number of Civil Servants by Educational Level and Sex in Manggarai Barat Regency, Desember 2021 and Desember 2022</i>	26
2.3.3	Jumlah Pegawai Negeri Sipil Menurut Tingkat Kepangkatan dan Jenis Kelamin di Kabupaten Manggarai Barat, Desember 2021 dan Desember 2022 <i>Number of Civil Servants by Hierarchy and Sex in Manggarai Barat Regency, Desember 2021 and Desember 2022</i>	28
2.4	KEUANGAN PEMERINTAH	
	GOVERNMENT FINANCE	
2.4.1	Realisasi Pendapatan Pemerintah Kabupaten Manggarai Barat Menurut Jenis Pendapatan (ribu rupiah), 2018–2021 <i>Actual XXX Regency/Municipal Government Revenues by Kind of Revenues (thousand rupiahs), 2018–2021</i>	30
2.4.2	Realisasi Belanja Pemerintah Kabupaten Manggarai Barat Menurut Jenis Belanja (ribu rupiah), 2018–2021	

<i>Actual XXX Regency/Municipal Government Expenditures by Kind of Expenditures (thousand rupiahs), 2018–2021</i>	32
---	----

**3. PENDUDUK DAN KETENAGAKERJAAN/
POPULATION AND EMPLOYMENT**

3.1 PENDUDUK

POPULATION

3.1.1 Penduduk, Laju Pertumbuhan Penduduk, Distribusi Persentase Penduduk, Kepadatan Penduduk, Rasio Jenis Kelamin Penduduk Menurut Kecamatan di Kabupaten Manggarai Barat, 2022 <i>Population, Population Growth Rate, Percentage Distribution of Population, Population Density, and Population Sex Ratio by Subdistrict in Manggarai Barat Regency, 2022.....</i>	42
---	----

3.1.2 Jumlah Penduduk Menurut Kelompok Umur dan Jenis Kelamin di Kabupaten Manggarai Barat, 2022 <i>Population by Age Groups and Sex in Manggarai Barat Regency, 2022</i>	45
--	----

**3.2 KETENAGAKERJAAN
EMPLOYMENT**

3.2.1 Jumlah Penduduk Berumur 15 Tahun Keatas Menurut Jenis Kegiatan Selama Seminggu yang Lalu dan Jenis Kelamin di Kabupaten Manggarai Barat, 2022 <i>Population Aged 15 Years and Over by Type of Activity During The Previous Week and Sex in Manggarai Barat Regency, 2022</i>	46
---	----

3.2.2 Penduduk Berumur 15 Tahun ke Atas Menurut Pendidikan Tertinggi yang Ditamatkan dan Jenis Kegiatan Selama Seminggu yang Lalu di Kabupaten Manggarai Barat, 2022 <i>Population 15 Years of Age and Over by Educational Attainment and Type of Activity During the Previous Week in Manggarai Barat Regency, 2022</i>	47
---	----

3.2.3 Penduduk Berumur 15 Tahun Ke Atas yang Bekerja Selama Seminggu yang Lalu Menurut Status Pekerjaan Utama dan Jenis Kelamin di Kabupaten Manggarai Barat, 2022	
--	--

<i>Population 15 Years of Age and Over who Worked During The Previous Week by Main Employment Status and Sex in Manggarai Barat Regency, 2022</i>	49
---	----

4. SOSIAL DAN KESEJAHTERAAN RAKYAT/SOCIAL AND WELFARE

4.1 PENDIDIKAN

EDUCATION

4.1.1	Jumlah Sekolah, Guru, dan Murid Taman Kanak-Kanak (TK) di Bawah Kementerian Pendidikan, Kebudayaan, Riset, dan Teknologi Menurut Kecamatan di Kabupaten Manggarai Barat, 2021/2022 dan 2022/2023 <i>Number of Schools, Teachers, and Pupils in Kindergarten Under The Ministry of Education, Culture, Research, and Technology by Subdistrict in Manggarai Barat Regency, 2021/2022 and 2022/2023...</i>	58
4.1.2	Jumlah Sekolah, Guru, dan Murid Raudatul Athfal (RA) di Bawah Kementerian Agama Menurut Kecamatan di Kabupaten Manggarai Barat, 2021/2022 dan 2022/2023 <i>Number of Schools, Teachers, and Pupils in Raudatul Athfal (RA) Under The Ministry of Religious Affairs by Subdistrict in Manggarai Barat Regency, 2021/2022 and 2022/2023</i>	61
4.1.3	Jumlah Sekolah, Guru, dan Murid Sekolah Dasar (SD) di Bawah Kementerian Pendidikan, Kebudayaan, Riset, dan Teknologi Menurut Kecamatan di Kabupaten Manggarai Barat, 2021/2022 dan 2022/2023 <i>Number of Schools, Teachers, and Pupils in Elementary Schools Under The Ministry of Education, Culture, Research, and Technology by Subdistrict in Manggarai Barat Regency, 2021/2022 and 2022/2023</i>	62

4.1.4	<p>Jumlah Sekolah, Guru, dan Murid Madrasah Ibtidaiyah (MI) di Bawah Kementerian Agama Menurut Kecamatan di Kabupaten Manggarai Barat, 2021/2022 dan 2022/2023 <i>Number of Schools, Teachers, and Pupils in Madrasah Ibtidaiyah (MI) Under The Ministry of Religious Affairs by Subdistrict in Manggarai Barat Regency, 2021/2022 and 2022/2023</i></p>	65
4.1.5	<p>Jumlah Sekolah, Guru, dan Murid Sekolah Menengah Pertama (SMP) di Bawah Kementerian Pendidikan, Kebudayaan, Riset, dan Teknologi Menurut Kecamatan di Kabupaten Manggarai Barat, 2021/2022 dan 2022/2023 <i>Number of Schools, Teachers, and Pupils in Junior High Schools Under The Ministry of Education, Culture, Research, and Technology by Subdistrict in Manggarai Barat Regency, 2021/2022 and 2022/2023</i></p>	68
4.1.6	<p>Jumlah Sekolah, Guru, dan Murid Madrasah Tsanawiyah (MTs) di Bawah Kementerian Agama Menurut Kecamatan di Kabupaten Manggarai Barat, 2021/2022 dan 2022/2023 <i>Number of Schools, Teachers, and Pupils in Madrasah Tsanawiyah (MTs) Under The Ministry of Religious Affairs by Subdistrict in Manggarai Barat Regency, 2021/2022 and 2022/2023</i></p>	71
4.1.7	<p>Jumlah Sekolah, Guru, dan Murid Sekolah Menengah Atas (SMA) di Bawah Kementerian Pendidikan, Kebudayaan, Riset, dan Teknologi Menurut Kecamatan di Kabupaten Manggarai Barat, 2021/2022 dan 2022/2023 <i>Number of Schools, Teachers, and Pupils in Senior High School Under The Ministry of Education, Culture, Research, and Technology by Subdistrict in Manggarai Barat Regency, 2021/2022 and 2022/2023...</i></p>	74
4.1.8	<p>Jumlah Sekolah, Guru, dan Murid Sekolah Menengah Kejuruan (SMK) di Bawah Kementerian Pendidikan, Kebudayaan, Riset, dan Teknologi Menurut Kecamatan di Kabupaten Manggarai Barat, 2021/2022 dan 2022/2023 <i>Number of Schools, Teachers, and Pupils in Vocational High Schools Under The Ministry of Education, Culture, Research, and Technology by Subdistrict in Manggarai Barat Regency, 2021/2022 and 2022/2023</i></p>	77

4.1.9	Jumlah Sekolah, Guru, dan Murid Madrasah Aliyah (MA) di Bawah Kementerian Agama Menurut Kecamatan di Kabupaten Manggarai Barat, 2021/2022 dan 2022/2023 <i>Number of Schools, Teachers, and Pupils in Madrasah Aliyah (MA) Under the Ministry of Religious Affairs by Subdistrict in Manggarai Barat Regency, 2021/2022 and 2022/2023</i>	80
4.1.10	Jumlah Desa ¹ /Kelurahan yang Memiliki Fasilitas Sekolah Menurut Kecamatan dan Tingkat Pendidikan di Kabupaten Manggarai Barat, 2019–2021 <i>Number of Villages¹/Kelurahan Having Educational Facilities by Subdistrict and Educational Level in Manggarai Barat Regency, 2019–2021</i>	83
4.1.11	Angka Partisipasi Murni (APM) dan Angka Partisipasi Kasar (APK) Menurut Jenjang Pendidikan di Kabupaten Manggarai Barat, 2021 dan 2022 <i>Net Enrollment Rate and Gross Enrollment Ratio by Educational Level in Manggarai Barat Regency, 2021 and 2022</i>	88
4.1.12	Persentase Penduduk Berumur 15 Tahun ke Atas yang Melek Huruf Menurut Kelompok Umur di Kabupaten Manggarai Barat, 2021 dan 2022 <i>Percentage of Literate People Aged 15 Years and Over by Age Group in Manggarai Barat Regency, 2021 and 2022</i>	89
4.2	KESEHATAN	
	HEALTH	
4.2.1	Jumlah Desa ¹ /Kelurahan Yang Memiliki Sarana Kesehatan Menurut Kecamatan di Kabupaten Manggarai Barat, 2019–2021 <i>Number of Villages¹/Kelurahan Having Health Facilities by Subdistrict in Manggarai Barat Regency, 2019–2021</i>	90
4.2.2	Jumlah Tenaga Kesehatan Menurut Kecamatan di Kabupaten Manggarai Barat, 2022	

	<i>Number of Health Human Resources by Subdistrict in Manggarai Barat Regency, 2022.....</i>	96
4.2.3	Jumlah Rumah Sakit Umum, Rumah Sakit Khusus, dan Puskesmas Menurut Kecamatan di Kabupaten Manggarai Barat, 2021 dan 2022 <i>Number of General Hospital, Specialized Hospital, and Public Health Center by Subdistrict in Manggarai Barat Regency, 2021 and 2022.....</i>	99
4.3	AGAMA DAN SOSIAL LAINNYA RELIGION AND OTHER SOCIAL AFFAIRS	
4.3.1	Jumlah Penduduk Menurut Kecamatan dan Agama yang Dianut di Kabupaten Manggarai Barat, 2022 <i>Population by Subdistrict and Religion in Manggarai Barat Regency, 2022</i>	101
4.3.2	Jumlah Tempat Peribadatan Menurut Kecamatan di Kabupaten Manggarai Barat, 2022 <i>Number of Places of Worship by Subdistrict in Manggarai Barat Regency, 2022</i>	102
4.3.3	Jumlah Desa ¹ /Kelurahan yang Mengalami Bencana Alam ² Menurut Kecamatan di Kabupaten Manggarai Barat, 2019–2021 <i>Number of Villages¹/Kelurahan that Had Natural Disaster² by Subdistrict in Manggarai Barat Regency, 2019–2021</i>	103
4.4	KEMISKINAN POVERTY	
4.4.1	Garis Kemiskinan, Jumlah, dan Persentase Penduduk Miskin di Kabupaten Manggarai Barat, 2015–2022 <i>Poverty Line, Number, and Percentage of Poor People in Manggarai Barat Regency, 2015–2022.....</i>	106
4.4.2	Indeks Kedalaman Kemiskinan dan Indeks Keparahan Kemiskinan di Kabupaten Manggarai Barat, 2015–2022 <i>Poverty Gap Index and Poverty Severity Index in Manggarai Barat Regency, 2015–2022.....</i>	107

5.	PERTANIAN, KEHUTANAN, PETERNAKAN, DAN PERIKANAN/ AGRICULTURE, FORESTRY, LIVESTOCK, AND FISHERY	
5.1	HORTIKULTURA	
	HORTICULTURE	
5.1.1	Luas Panen Tanaman Sayuran Menurut Kecamatan dan Jenis Tanaman di Kabupaten Manggarai Barat (ha), 2021 dan 2022 ^x <i>Harvested Area of Vegetables by Subdistrict and Kind of Plant in Manggarai Barat Regency (ha), 2021 and 2022^x</i>	116
5.1.2	Produksi Tanaman Sayuran Menurut Kecamatan dan Jenis Tanaman di Kabupaten Manggarai Barat (kuintal), 2021 dan 2022 ^x <i>Production of Vegetables by Subdistrict and Kind of Plant in Manggarai Barat Regency (quintal), 2021 and 2022^x</i>	120
5.1.3	Luas Panen Tanaman Sayuran dan Buah-buahan Semusim Menurut Jenis Tanaman di Kabupaten Manggarai Barat (ha), 2019–2022 <i>Harvested Area of Seasonal Vegetables and Fruits by Kind of Plant in Manggarai Barat Regency (ha), 2019–2022</i>	124
5.1.4	Produksi Tanaman Sayuran dan Buah-buahan Semusim Menurut Jenis Tanaman di Kabupaten Manggarai Barat (kuintal), 2019–2022 <i>Production of Seasonal Vegetables and Fruits by Kind of Plant in Manggarai Barat Regency (quintal), 2019–2022</i>	126
5.1.5	Luas Panen Tanaman Biofarmaka Menurut Kecamatan dan Jenis Tanaman di Kabupaten Manggarai Barat (m ²), 2021 dan 2022 <i>Harvested Area of Medicinal Plants by Subdistrict and Kind of Plant in Manggarai Barat Regency (m²), 2021 and 2022</i>	128
5.1.6	Produksi Tanaman Biofarmaka Menurut Kecamatan dan Jenis Tanaman di Kabupaten Manggarai Barat (kg), 2021 dan 2022 <i>Production of Medicinal Plants by Subdistrict and Kind of Plant in Manggarai Barat Regency (kg), 2021 and 2022</i>	130
5.1.7	Luas Panen Tanaman Biofarmaka Menurut Jenis Tanaman di Kabupaten Manggarai Barat (m ²), 2019–2022 <i>Harvested Area of Medicinal Plants by Kind of Plant in Manggarai Barat Regency (m²), 2019–2022</i>	132

5.1.8	Produksi Tanaman Biofarmaka Menurut Jenis Tanaman di Kabupaten Manggarai Barat (kg), 2019–2022 <i>Production of Medicinal Plants by Kind of Plant in Manggarai Barat Regency (kg), 2019–2022</i>	133
5.1.9	Luas Panen Tanaman Hias Menurut Kecamatan dan Jenis Tanaman di Kabupaten Manggarai Barat (m ²), 2021 dan 2022 ^x <i>Harvested Area of Ornamental Plants by Subdistrict and Kind of Plant in Manggarai Barat Regency (m²), 2021 and 2022^x</i>	134
5.1.10	Produksi Tanaman Hias Menurut Kecamatan dan Jenis Tanaman di Kabupaten Manggarai Barat (tangkai), 2021 dan 2022 ^x <i>Production of Ornamental Plants by Subdistrict and Kind of Plant in Manggarai Barat Regency (stalks), 2021 and 2022^x</i>	137
5.1.11	Luas Panen Tanaman Hias Menurut Jenis Tanaman di Kabupaten Manggarai Barat (m ²), 2019–2022 <i>Harvested Area of Ornamental Plants by Kind of Plant in Manggarai Barat Regency (m²), 2019–2022</i>	140
5.1.12	Produksi Tanaman Hias Menurut Jenis Tanaman di Kabupaten Manggarai Barat (tangkai), 2019–2022 <i>Production of Ornamental Plants by Kind of Plant n Manggarai Barat Regency (stalks), 2019–2022</i>	141
5.1.13	Produksi Buah-buahan Menurut Kecamatan dan Jenis Tanaman di Kabupaten Manggarai Barat (kuintal), 2021 dan 2022 ^x <i>Production of Fruits by Subdistrict and Kind of Plant in Manggarai Barat Regency (kuintal), 2021 and 2022^x</i>	142
5.1.14	Produksi Buah-Buahan dan Sayuran Tahunan Menurut Jenis Tanaman di Kabupaten Manggarai Barat (kuintal), 2019–2022 <i>Production of Annual Fruits and Vegetables by Kind of Plant in Manggarai Barat Regency (quintal), 2019–2022</i>	146
5.2	PERKEBUNAN	
	ESTATE CROPS	
5.2.1	Luas Areal Tanaman Perkebunan Menurut Kecamatan dan Jenis Tanaman di Kabupaten Manggarai Barat (ha), 2021 dan 2022 <i>Planted Area of Estate Crops by Subdistrict and Type of Crops in Manggarai Barat Regency (ha), 2021 and 2022</i>	148

5.2.2	Produksi Perkebunan Menurut Kecamatan dan Jenis Tanaman di Kabupaten Manggarai Barat (ton), 2021 dan 2022 <i>Production of Estates by Subdistrict and Type of Crops in Manggarai Barat Regency (ton), 2021 and 2022.....</i>	152
5.2.3	Luas Areal Tanaman Perkebunan Rakyat Menurut Jenis Tanaman di Kabupaten Manggarai Barat (ha), 2018–2022 <i>Planted Area of Estate Crops by Type of Crops in Manggarai Barat Regency (ha), 2018–2022.....</i>	156
5.2.4	Produksi Perkebunan Rakyat Menurut Jenis Tanaman di Kabupaten Manggarai Barat (ton), 2018–2022 <i>Production of Estates by Type of Crops in Manggarai Barat Regency (ton), 2018–2022.....</i>	157
6.	INDUSTRI, PERTAMBANGAN, DAN ENERGI/ INDUSTRY, MINING, AND ENERGY	
6.1	Daya Terpasang, Produksi, dan Distribusi Listrik PT. PLN (Persero) pada Cabang/Ranting PLN Menurut Kecamatan di Kabupaten Manggarai Barat, 2022 <i>Installed Electricity Power, Production, and Distribution of PT. PLN (Persero) at PLN Branch by Subdistrict in Manggarai Barat Regency, 2022.....</i>	166
6.2	Jumlah Pelanggan Listrik Menurut Kecamatan di Kabupaten Manggarai Barat, 2018–2022 <i>Number of Electricity Customers by Subdistrict in Manggarai Barat Regency, 2018–2022.....</i>	167
6.3	Jumlah Pelanggan dan Air yang Disalurkan Menurut Kecamatan di Kabupaten Manggarai Barat, 2022 <i>Number of Customers and Distributed Water by Subdistrict in Manggarai Barat Regency, 2022.....</i>	168
7.	PARIWISATA/TOURISM	
7.1	Jumlah Rumah Makan/Restoran Menurut Kecamatan di Kabupaten Manggarai Barat, 2019–2022 <i>Number of Restaurants by Subdistrict in Manggarai Barat Regency, 2019–2022.....</i>	176

8.	TRANSPORTASI DAN KOMUNIKASI/ TRANSPORTATION AND COMMUNICATION	
8.1	TRANSPORTASI TRANSPORTATION	
8.1.1	Panjang Jalan ¹ Menurut Tingkat Kewenangan Pemerintahan di Kabupaten Manggarai Barat (km), 2020–2022 <i>Length of Roads¹ by Level of Government Authority in Manggarai Barat Regency (km), 2020–2022</i>	184
8.1.2	Panjang Jalan Menurut Jenis Permukaan Jalan di Kabupaten Manggarai Barat (km), 2020–2022 <i>Length of Roads by Type of Road Surface in Manggarai Barat Regency (km), 2020–2022</i>	185
8.1.3	Panjang Jalan Menurut Kondisi Jalan di Kabupaten Manggarai Barat (km), 2020–2022 <i>Length of Roads by Condition of Roads in Manggarai Barat Regency (km), 2020–2022</i>	186
8.2	KOMUNIKASI COMMUNICATION	
8.2.1	Jumlah Kantor Pos Pembantu Menurut Kecamatan di Kabupaten Manggarai Barat, 2019–2022 <i>Number of Post Offices Subsidiaries by Subdistrict in Manggarai Barat Regency, 2019–2022</i>	187
9.	PERBANKAN, KOPERASI, DAN HARGA-HARGA/BANKING, COOPERATIVE, AND PRICES	
9.1	Jumlah Koperasi Aktif Menurut Kecamatan di Kabupaten Manggarai Barat, 2019–2022 <i>Number of Active Cooperative by Subdistrict in Manggarai Barat Regency, 2019–2022</i>	196
9.2	Jumlah Koperasi Menurut Jenis Koperasi dan Kecamatan di Kabupaten Manggarai Barat, 2022 <i>Number of Cooperative by Kind of Cooperative and Subdistrict in Manggarai Barat Regency, 2022</i>	197

9.3	Indeks Harga Konsumen per Bulan Menurut Kelompok Pengeluaran (2018=100) di Kabupaten Manggarai Barat, 2022 <i>Consumer Price Index per Month by Expenditure Group (2018=100) in Manggarai Barat Regency, 2022</i>	198
9.4	Laju Inflasi Bulanan Menurut Kelompok Pengeluaran (2018=100) di Kabupaten Manggarai Barat, 2022 <i>Monthly Inflation Rate by Expenditure Group (2018=100) in Manggarai Barat Regency, 2022</i>	202
10.	PENGELUARAN PENDUDUK/POPULATION EXPENDITURE	
10.1	Rata-rata Pengeluaran per Kapita Sebulan Menurut Kelompok Komoditas (rupiah) di Kabupaten Manggarai Barat, 2021 dan 2022 <i>Monthly Average Expenditure per Capita by Commodity Group (rupiahs) in Manggarai Barat Regency, 2021 and 2022</i>	214
10.2	Persentase Pengeluaran per Kapita Sebulan Menurut Kelompok Komoditas di Kabupaten Manggarai Barat, 2021 dan 2022 <i>Percentage of Monthly Expenditure per Capita by Commodity Group in Manggarai Barat Regency, 2021 and 2022</i>	215
10.3	Persentase Penduduk Menurut Golongan Pengeluaran Per Kapita Sebulan di Kabupaten Manggarai Barat, 2022 <i>Percentage of Population by Class of Monthly Expenditure per Capita in Manggarai Barat Regency, 2022</i>	216
11.	PERDAGANGAN/TRADE	
11.1	Jumlah Sarana Perdagangan Menurut Jenisnya di Kabupaten Manggarai Barat, 2019–2022 <i>Number of Trading Facilities by Type of Facility in Manggarai Barat Regency, 2019–2022</i>	224
12.	SISTEM NERACA REGIONAL/SYSTEM OF REGIONAL ACCOUNTS	
12.1.	Produk Domestik Regional Bruto Atas Dasar Harga Berlaku Menurut Lapangan Usaha di Kabupaten Manggarai Barat (miliar rupiah), 2018–2022	

	<i>Gross Regional Domestic Product at Current Market Prices by Industry in Manggarai Barat Regency (billion rupiahs), 2018–2022.....</i>	232
12.2	Produk Domestik Regional Bruto Atas Dasar Harga Konstan 2010 Menurut Lapangan Usaha di Kabupaten Manggarai Barat (miliar rupiah), 2018–2022 <i>Gross Regional Domestic Product at 2010 Constant Market Prices by Industry in Manggarai Barat Regency (billion rupiahs), 2018–2022.....</i>	234
12.3	Distribusi Persentase Produk Domestik Regional Bruto Atas Dasar Harga Berlaku Menurut Lapangan Usaha di Kabupaten Manggarai Barat, 2018–2022 <i>Percentage Distribution of Gross Regional Domestic Product at Current Market Prices by Industry in Manggarai Barat Regency, 2018–2022</i>	236
12.4	Laju Pertumbuhan Produk Domestik Regional Bruto Atas Dasar Harga Konstan 2010 Menurut Lapangan Usaha di Kabupaten Manggarai Barat (persen), 2019–2022 <i>Growth Rate of Gross Regional Domestic Product at 2010 Constant Market Prices by Industry in Manggarai Barat Regency (percent), 2019–2022</i>	238
12.5	Produk Domestik Regional Bruto Atas Dasar Harga Berlaku Menurut Jenis Pengeluaran di Kabupaten Manggarai Barat (miliar rupiah), 2018–2022 <i>Gross Regional Domestic Product at Current Market Prices by Type of Expenditure in Manggarai Barat Regency (billion rupiahs), 2018–2022</i>	240
12.6	Produk Domestik Regional Bruto Atas Dasar Harga Konstan 2010 Menurut Jenis Pengeluaran di Kabupaten Manggarai Barat (miliar rupiah), 2018–2022 <i>Gross Regional Domestic Product at 2010 Constant Market Prices by Type of Expenditure in Manggarai Barat Regency (billion rupiahs), 2018–2022</i>	241
13.	PERBANDINGAN ANTAR KABUPATEN/ KOTA/ REGENCY/MUNICIPAL COMPARISON	
13.1	Jumlah Penduduk Menurut Kabupaten/Kota di Provinsi Nusa Tenggara Timur (ribu), 2018–2022	

	Halaman Page
	<i>Population by Regency/Municipality in Nusa Tenggara Timur Province (thousand), 2018–2022.....</i> 250
13.2	<i>Laju Pertumbuhan Produk Domestik Regional Bruto Atas Dasar Harga Konstan 2010 Menurut Kabupaten/Kota di Provinsi Nusa Tenggara Timur (persen), 2019–2022 Rate of Growth of Gross Regional Domestic Products at 2010 Constant Market Prices by Regency/Municipality in Nusa Tenggara Timur Province (percent), 2019–2022.....</i> 251
13.3	<i>Jumlah Penduduk Miskin Menurut Kabupaten/Kota di Provinsi Nusa Tenggara Timur (ribu), 2018–2022 Number of Poor Population by Regency/Municipality in Nusa Tenggara Timur Province (thousand), 2018–2022.....</i> 252
13.4	<i>Indeks Pembangunan Manusia Menurut Kabupaten/ Kota di Provinsi Nusa Tenggara Timur, 2018–2022 Human Development Index by Regency/Municipality in Nusa Tenggara Timur Province, 2018–2022.....</i> 253

DAFTAR GAMBAR/LIST OF FIGURES

	Halaman Page
1.1 Luas Daerah menurut Kabupaten/Kota (%), 2021 <i>Area of Regency/Municipality (%), 2021</i>	6
2.1 Persentase Pegawai Pemerintah menurut Tingkat Golongan di Kabupaten Manggarai Barat, 2021 <i>Percentage of Civil Servants by Class Rank in Manggarai Barat Regency, 2021</i>	18
3.1 Persentase Jumlah Penduduk menurut Kecamatan di Kabupaten Manggarai Barat, 2021 <i>Percentage of Population by District in Manggarai Barat Regency, 2021</i>	40
3.2 Piramida Penduduk Kabupaten Manggarai Barat, 2021 <i>Population Pyramid of Manggarai Barat Regency, 2021</i>	41
4.1 Jumlah Sekolah di Bawah Kementerian Pendidikan dan Kebudayaan Menurut Kecamatan di Kabupaten Manggarai Barat, 2021 <i>Number of Schools Under The Ministry of Education and Culture by Subdistrict in Manggarai Barat Regency, 2021</i>	60
4.2 Persentase Penduduk Miskin di Kabupaten Manggarai Barat, 2015-2021 <i>Percentage of Poor People in Manggarai Barat Regency, 2015-2021</i>	61
5.1 Persentase Produksi Padi menurut Kecamatan di Kabupaten Manggarai Barat, 2021 <i>Percentage Production of Paddy by District in Manggarai Barat Regency, 2021</i>	140
6.1 Banyaknya Pelanggan Listrik menurut Kecamatan di Kabupaten Manggarai Barat, 2021 <i>Number of Registered Electricity Customers by Subdistrict in Manggarai Barat Regency, 2021</i>	185
.....	

<https://manggaraibaratkab.bps.go.id>

PENJELASAN UMUM/EXPLANATORY NOTES

Tanda-tanda, satuan-satuan, dan lain-lainnya yang digunakan dalam publikasi ini adalah sebagai berikut:

Symbols, measurement units, and acronyms which are used in this publication, are as follows:

1. TANDA-TANDA/SYMBOLS

Data tidak tersedia/ <i>Data not available</i>	: ...
Tidak ada atau nol / <i>Null or zero</i>	: -
Data dapat diabaikan/ <i>Data negligible</i>	: 0
Tanda decimal/ <i>Decimal point</i>	: ,
Data tidak dapat ditampilkan/ <i>Not applicable</i>	: NA
Angka estimasi/ <i>Estimated figures</i>	: e
Angka diperbaiki/ <i>Revised figures</i>	: r
Angka sementara/ <i>Preliminary figures</i>	: x
Angka sangat sementara/ <i>Very preliminary figures</i>	: xx
Angka sangat sangat sementara/ <i>Very very preliminary figures</i>	: xxx

2. SATUAN/UNITS

barel/ <i>barrel</i>	: 158,99 liter/ <i>litres</i> = 1/6,2898 m ³
hektar (ha)/ <i>hectare (ha)</i>	: 10 000 m ²
kilometer (km)/ <i>kilometres (km)</i>	: 1 000 meter/ <i>meters (m)</i>
knot/ <i>knot</i>	: 1,8523 km/jam (<i>km/hour</i>)
kuintal/ <i>quintal</i>	: 100 kg
KWh	: 1 000 Watt hour
MWh	: 1 000 KWh
liter (untuk beras)/ <i>litre (for rice)</i>	: 0,80 kg
MMSCF	: 1/35,3 m ³
metrik ton (m.ton)/ <i>metric ton (m. ton)</i>	: 0,98421 long ton = 1 000 kg
ons/ <i>ounce</i>	: 28,31 gram/ <i>grams</i>
ton	: 1 000 kg

Satuan lain: buah, dus, butir, helai/lembar, kaleng, batang, pulsa, ton kilometer (ton-km), jam, menit, persen (%).

Other units: unit, pack, pieces, sheet, tin, pulse, ton-kilometres(ton-km), hour, minute, percent (%).

Perbedaan angka di belakang koma disebabkan oleh pembulatan angka.

The difference in decimal numbers is caused by rounding.

DAFTAR SINGKATAN/ LIST OF ABBREVIATIONS

SI	: Stasiun Iklim
SIMPK	: Stasiun Meteorologi Pertanian Khusus
t.t	: Tempat tidur
BCG	: Bacillus Calmette Guerin
DPT	: Difteri, Pertusis, Tetanus
TT	: Tetanus Toxoid
IOT	: Industri Obat Tradisional/ <i>Traditional Medicine Industry</i>
IKOT	: Industri Kecil Obat Tradisional/ <i>Traditional Medicine Small</i>
Alkes	: Alat kesehatan/ <i>Health Kits</i>
PKRT	: Perbekalan Kesehatan Rumah tangga/ <i>Household Health Logistics</i>
Kompl	: Komplemen/ <i>Complement</i>
IRTP	: Industri Pangan Produksi Rumah Tangga/ <i>Foods Home Industry</i>
PBF	: Pedagang Besar Farmasi/ <i>Pharmacy Whole-seller</i>
GFK	: Gudang Farmasi Kab/Kota/Regency/ <i>Municipality Pharmacy Warehouse</i>
RB	: Rumah Bersalin/ <i>Delivery House</i>
Pustu	: Puskesmas pembantu/ <i>Auxiliary Public Health Center</i>
BP	: Balai Pengobatan/ <i>Polyclinic</i>
TPS	: Tempat Pembuangan Sementara / <i>landfill</i>
Jamkesmas	: Jaminan kesehatan masyarakat miskin/ <i>Poor public health insurance</i>
PJKMU	: Program Jaminan Kesehatan Masyarakat Umum
SIUP	: Surat Ijin Usaha Perdagangan/ <i>Trading Permission Letter</i>
TDP	: Tanda Daftar Perusahaan/ <i>Company Registration Identity</i>
API	: Angka Pengenal Importir/ <i>Importer's Identity Number</i>

Statistik Kunci, 2020–2022 Key Statistics, 2020–2022

Rincian/Description	Satuan/Unit	2020	2021	2022
(1)	(2)	(3)	(4)	(5)
SOSIAL/SOCIAL				
Penduduk ¹ /Population ¹	juta/million			
Laju Pertumbuhan Penduduk ¹ /Population Growth ¹	%			
Angka Harapan Hidup ^{1-e} /Life Expectancy Rate ¹	tahun/years			
Angka Melek Huruf Usia 15+/Literacy Rate Aged 15+	%			
Tingkat Partisipasi Angkatan Kerja -TPAK ^{2,3} Labour Force Participation Rate-LFPR ^{2,3}	%			
Tingkat Pengangguran Terbuka-TPT ^{2,3} Unemployment Rate-UR ^{2,3}	%			
Penduduk Miskin ⁴ /Poor People ⁴	juta/million			
Persentase Penduduk Miskin ⁴ Percentage of Poor People ⁴	%			
Indeks Pembangunan Manusia-IPM ⁵ Human Development Index ⁵	—			
EKONOMI/ECONOMIC				
Produk Domestik Regional Bruto (PDRB) Harga Berlaku ⁶ Gross Regional Domestic Bruto (GRDP) at Current Price ⁶	triliun rupiah trillion rupiahs			
Laju Pertumbuhan Ekonomi ⁷ /Economic Growth ⁷	%			
PDRB Per Kapita Harga Berlaku ^{6,8} Per Capita of GRDP at Current Price ^{6,8}	juta rupiah million rupiahs			

Catatan/Notes: ¹ Data 2019 hasil Data 2020 hasil Hasil Sensus Penduduk (SP) 2020 (September). Data 2021 hasil/The 2019 data was the result of The 2020 data was the result of 2020 Population Census (September). The 2021 data was the result of

² Kondisi Agustus/Condition at August

³ Menggunakan penimbang hasil proyeksi penduduk Survei Penduduk Antar Sensus (SUPAS) 2015/Weighted by the population projection results of the Intercensal Population Survey (SUPAS) 2015

⁴ Kondisi Maret/Condition at March

⁵ Sejak tahun 2010, IPM dihitung dengan metode baru. Komponen IPM metode baru adalah angka harapan hidup saat lahir, harapan lama sekolah, rata-rata lama sekolah, dan pengeluaran per kapita/Since 2010, HDI was calculated using new method. New HDI component are life expectancy at birth, expected years of schooling, means years of schooling, and expenditure per capita

⁶ Mulai tahun 2010 mengadopsi System of National Account 2008 (SNA 2008)/Since 2010 is in line with System of National Account 2008 (SNA 2008)

⁷ Menggunakan tahun dasar 2010 (2010=100)/Using 2010 base year (2010=100)

⁸ Menggunakan proyeksi penduduk berdasarkan hasil SP2010/Using population projection based on SP2010

01

**GEOGRAFI DAN IKLIM
GEOGRAPHY AND CLIMATE**



PENJELASAN TEKNIS

1. Secara astronomis Kabupaten Manggarai Barat terletak antara 080 14' – 090 00' Lintang Selatan (LS) dan 1190 21'–1200 20' Bujur Timur (BT).
2. Berdasarkan posisi geografisnya, Kabupaten Manggarai Barat memiliki batas-batas :
 - Utara : Laut Flores
 - Selatan : Laut Sawu
 - Barat : Selat Sape
 - Timur : Kabupaten Manggarai
3. Kabupaten Manggarai Barat terdiri atas 12 kecamatan, yaitu Kecamatan Komodo, Boleng, Sano Nggoang, Mbeliling, Lembor, Welak, Lembor Selatan, Kuwus, Ndosso, Kuwus Barat, Macang Pacar dan Pacar.
4. Kabupaten Manggarai Barat memiliki luas daratan kurang lebih mencapai 3 141,47 km², yang terdiri dari daratan Flores dan beberapa pulau besar seperti Pulau Komodo, Rinca, Longos serta beberapa pulau kecil lainnya.
5. Seperti halnya di tempat lain di Indonesia, di Kabupaten Manggarai Barat dan Propinsi Nusa Tenggara Timur hanya dikenal 2 musim yaitu musim kemarau dan musim hujan.

TECHNICAL NOTES

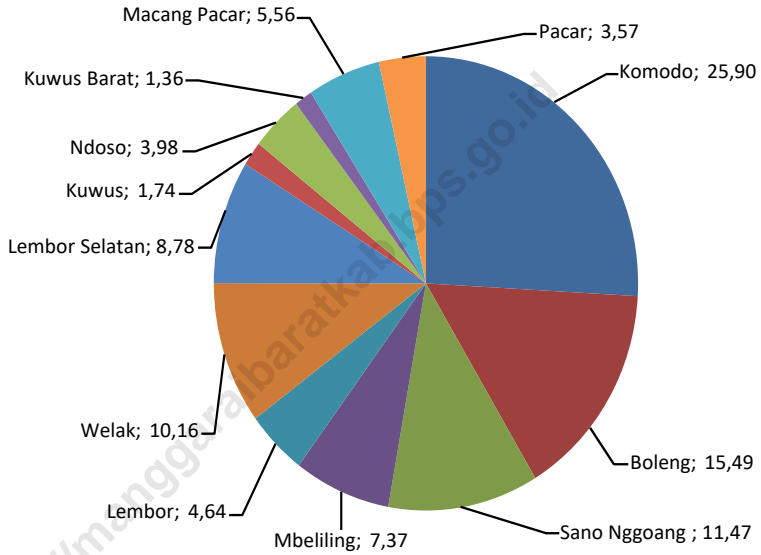
1. *Astronomically, Manggarai Barat Regency is located between 080 14' – 090 00' South Latitude dan 1190 21'–1200 20' East Longitude.*
2. *In terms of geographic position, Manggarai Barat Regency has boundaries as follows :*
 - *North : Flores Sea*
 - *South : Sawu Sea*
 - *West : Sape Steet*
 - *East : Manggarai Regency*
3. *Manggarai Barat Regency has 12 district: Komodo, Boleng, Sano Nggoang, Mbeliling, Lembor, Welak, Lembor Selatan, Kuwus, Ndosso, Kuwus Barat, Macang Pacar and Pacar.*
4. *Total area of Manggarai Barat approximately 3 141,47 sq.km, that consist of Flores Island And some other large islands such as the islands of Komodo, Rinca, Longos and other small islands.*
5. *As well as another places in Indonesia, Manggarai Barat Regency and NTT Province has only two seasons, dry season and rainy season. On June to September the wind flow comes from Australia*

Pada bulan Juni sampai dengan September arus angin berasal dari Australia dan tidak banyak mengandung uap air, sehingga mengakibatkan musim kemarau. Sebaliknya, pada bulan Desember sampai dengan Maret arus angin banyak mengandung uap air yang berasal dari Asia dan Samudera Pasifik, sehingga terjadi musim hujan. Keadaan seperti ini berganti setiap setengah tahun setelah melewati masa peralihan pada bulan April–Mei dan Oktober–Nopember. Walaupun demikian, mengingat Manggarai Barat dan umumnya NTT dekat dengan Australia, arus angin yang banyak mengandung uap air dari Asia dan Samudera Pasifik sampai di wilayah Manggarai Barat kandungan uap airnya sudah berkurang yang mengakibatkan hari hujan di Manggarai Barat lebih sedikit dibandingkan dengan wilayah yang lebih dekat dengan Asia. Hal ini menjadikan Manggarai Barat sebagai wilayah yang tergolong kering di mana hanya 4 bulan (Januari sampai dengan Maret, dan Desember) yang keadaannya relatif basah dan 8 bulan sisanya relatif kering.

which contains little moisture, caused the dry season. On the contrary, on December to March the wind flow contains a great deal of moisture which comes from Asia and Pacific Ocean, caused the rainy season. This condition changes and turn for a half of year, after passing, the transitional period on April–May and October–November. Nevertheless, since Manggarai Barat and Commonly NTT as not so far from Australia, the great deal of moisture of wind flow comes from Asia and Pasific Ocean, has cleareased after reaching Manggarai Barat area. And it makes Manggarai Barat has the dry area which is relatively wet in 4 months (January until March and December) and the rest of 8 months is dry.

Gambar 1.1
Figures

Luas Daerah menurut Kecamatan (%), 2022
Area of Subdistrict (%), 2022



Sumber/Source : Berdasarkan Peraturan Menteri Dalam Negeri No. 66 Tahun 2011 tanggal 28 Desember 2011
Based on Minister Of Home Affairs Regulation No 66/2011, December 28, 2011

1.1 KEADAAN GEOGRAFI GEOGRAPHY CONDITION

Tabel 1.1.1 **Luas Daerah dan Jumlah Pulau Menurut Kecamatan di Kabupaten Manggarai Barat, 2022**
Table 1.1.1 **Total Area and Number of Islands by Subdistrict in Manggarai Barat Regency, 2022**

Kecamatan Subdistrict	Ibukota Kecamatan Capital of Subdistrict	Luas Total Area (km ² /sq.km)
(1)	(2)	(3)
Komodo	Labuan Bajo	813.53
Boleng	Terang	486.56
Sano Nggoang	Werang	360.19
Mbeliling	Warsawe	231.53
Lembor	Wae Nakeng	145.68
Welak	Orong	319.19
Lembor Selatan	Lengkong Cepang	275.87
Kuwus	Golo Welu	54.55
Ndoso	Ndoso	124.95
Kuwus Barat	Landong	42.66
Macang Pacar	Bari	174.64
Pacar	Pacar	112.12
Manggarai Barat	-	3 141.47

Lanjutan Tabel/*Continued Table 1.1.1*

Kecamatan <i>Subdistrict</i>	Persentase terhadap Luas Kabupaten/ Kota <i>Percentage to Regency/Municipal Area</i>	Jumlah Pulau <i>Number of Islands</i>
(1)	(4)	(5)
Komodo	25,88	186
Boleng	15,49	11
Sano Nggoang	11,47	0
Mbeliling	7,37	0
Lembor	4,64	0
Welak	10,16	0
Lembor Selatan	8,78	1
Kuwus	1,74	0
Ndoso	3,98	0
Kuwus Barat	1,36	0
Macang Pacar	5,56	3
Pacar	3,57	0
Manggarai Barat	100.00	201

Catatan/*Note*: ...Sumber/*Source*: BPS (diolah) / *Statistics of Manggarai Barat Regency (edited)*

Tabel 1.1.2 **Tinggi Wilayah dan Jarak ke Ibukota Kabupaten/Kota Menurut Kecamatan di Kabupaten Manggarai Barat, 2022**
Altitude and Distance to the Capital of Regency/ Municipality by Subdistrict in Manggarai Barat Regency, 2022

Kecamatan Subdistrict	Tinggi Wilayah (mdpl) Altitude (m a.s.l)	Jarak ke Ibukota Kabupaten/Kota Distance to the Capital of Regency/ Municipality
(1)	(2)	(3)
Komodo	44	1.20
Boleng	21	42.70
Sano Nggoang	347	52.40
Mbeliling	391	28.40
Lembor	181	61.10
Welak	542	69.00
Lembor Selatan	123	78.90
Kuwus	1161	122.00
Ndoso	621	137.00
Kuwus Barat	861	79.00
Macang Pacar	61	112.00
Pacar	654	89.20
Manggarai Barat	-	-

Catatan/Note: ...

Sumber/Source: BPS (diolah) / *Statistics of Manggarai Barat Regency (edited)*

1.2 KEADAAN IKLIM CLIMATE CONDITION

Tabel 1.2.1 Pengamatan Unsur Iklim Menurut Bulan di Stasiun Komodo, 2022
Observation of Climate Elements By Months at Komodo Station, 2022

Bulan Month	Suhu/Temperature (°C)			Kelembaban/Humidity (%)		
	Minimum	Rata-rata Average	Maksimum Maximum	Minimum	Rata-rata Average	Maksimum Maximum
(1)	(2)	(3)	(4)	(5)	(6)	(7)
Januari/January	23.6	27.3	32	62	84	97
Februari/February	23.4	27.1	32.6	63	85	98
Maret/March	23.8	27.6	32.8	57	83	98
April/April	23.2	28.1	33.6	53	77	95
Mei/May	23.6	28.2	33.4	56	78	94
Juni/June	22.4	27.7	33.6	52	75	93
Juli/July	21.6	27.2	32.6	46	70	93
Agustus/August	21.6	27.2	33.4	44	72	93
September/September	21.4	28	35	40	74	98
Oktober/October	23	28.2	34	45	77	97
November/November	23.6	28	33.8	57	80	98
Desember/December	22.8	27.7	33.4	55	81	98

Lanjutan Tabel/*Continued Table 1.2.1*

Bulan Month	Kecepatan Angin (m/det) Wind Velocity (m/sec)			Tekanan Udara/Atmospheric Pressure (mbar)		
	Minimum	Rata-rata Average	Maksimum Maximum	Minimum	Rata-rata Average	Maksimum Maximum
(1)	(8)	(9)	(10)	(11)	(12)	(13)
Januari/January	0	5	16	1005	1010	1014
Februari/February	0	4	17	1002	1009	1013
Maret/March	0	4	12	1005	1009	1013
April/April	0	4	16	1006	1010	1013
Mei/May	0	4	15	1006	1010	1015
Juni/June	0	4	15	1007	1011	1014
Juli/July	0	4	13	1008	1011	1014
Agustus/August	0	4	15	1008	1012	1016
September/September	0	4	17	1007	1012	1016
Oktober/October	0	5	17	1006	1010	1014
November/November	0	4	15	1006	1010	1014
Desember/December	0	4	19	1003	1008	1013

Lanjutan Tabel/*Continued Table 1.2.1*

Bulan Month	Jumlah Curah Hujan Number of Precipitation (mm)	Jumlah Hari Hujan (hari) Number of Rainy Days (day)	Penyinaran Matahari Duration of Sunshine (%)
(1)	(14)	(15)	(16)
Januari/January	192.5	16	5.4
Februari/February	163.4	18	5.4
Maret/March	218.4	11	6.7
April/April	30	5	8.7
Mei/May	50.2	7	8.4
Juni/June	21.3	6	7.5
Juli/July	5.4	1	9.1
Agustus/August	43.8	5	9.1
September/September	19	3	8.9
Oktober/October	106.1	10	8.3
November/November	139	14	6.6
Desember/December	232.1	10	6.3

Catatan/Note: *Calm* adalah kecepatan angin mendekati nol/*Calm is wind velocity close to zero*

Sumber/Source: Badan Meteorologi, Klimatologi, dan Geofisika/*Meteorological, Climatological, and Geophysical Agency*

02

PEMERINTAHAN
GOVERNMENT

JUMLAH PEGAWAI NEGERI SIPIL
DI KABUPATEN MANGGARAI BARAT
2022

2.028
ORANG
53,21%



1.783
ORANG
46,79%

PENJELASAN TEKNIS**TECHNICAL NOTES**

1. Pada akhir tahun 2022 Kabupaten Manggarai Barat terdiri dari 12 kecamatan, 169 desa dan 5 kelurahan. Jumlah desa terbanyak di Kecamatan Komodo (17 desa), sedangkan yang paling sedikit jumlah desa adalah Kecamatan Boleng (11 desa).
 2. Pemerintah Daerah adalah Pimpinan Daerah dan Dewan Perwakilan Rakyat Daerah (DPRD). Pimpinan Daerah bertanggung jawab sebagai lembaga eksekutif dan DPRD bertanggung jawab sebagai lembaga legislatif. Kabupaten Manggarai Barat dipimpin oleh seorang Bupati dengan ibu kota kabupaten adalah Labuan Bajo.
 3. Jumlah anggota DPRD Kabupaten Manggarai Barat hasil pemilihan umum tahun 2019 sebanyak 30 orang. Bila dilihat komposisinya, jumlah anggota DPRD Kabupaten Manggarai Barat dari 30 anggota yang dipilih, 5 kursi (13 %) berasal dari Nasdem, 3 kursi (10 %) masing-masing dari Hanura, PAN, PKB, Golkar, PDIP, Demokrat, 2 kursi (7 %) dari PKS, dan sisanya dari partai lainnya.
 4. Jumlah Pegawai Negeri Sipil Daerah maupun Pusat di
1. *In end of 2022, Manggarai Barat Regency was divided into 12 subdistricts, 169 villages and 5 urban villages. Subdistrict Komodo had the largest number of villages (17 villages), While the least number of villages was Subdistrict Boleng (11 Villages)*
 2. *Regional government consist of Head of Region and Parliament. Head of Region responsible in executive and Parliament responsible in legislative. Manggarai Barat Regency is lead by a regent with Labuan Bajo as the capital city.*
 3. *The result of 2019 general election registered that number of regional parliament members of Manggarai Barat was 30 persons, which came for different parties. The composition as follows 5 person (13 %) from Nasdem, 3 person (10 %) from Hanura, PAN, PKB, Golkar, PDIP, Demokrat, 2 person (7 %) from PKS, then the rest of the member came from another parties.*
 4. *In 2021, total number of civil servants in Manggarai Barat*

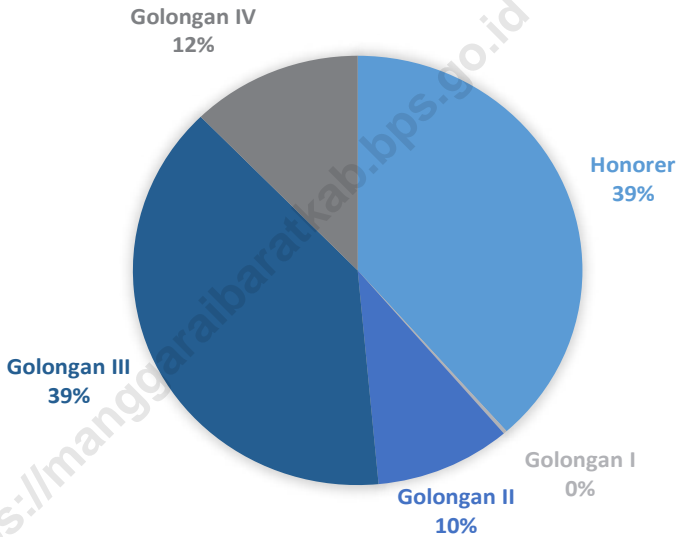
Kabupaten Manggarai Barat pada tahun 2021 sebanyak kurang lebih 3 811 orang.

Regency was 3 811 people.

<https://manggaraibaratkab.bps.go.id>

Gambar 2.1
Figures

Persentase Pegawai Pemerintah menurut Tingkat Golongan di Kabupaten Manggarai Barat, 2021
Percentage of Civil Servants by Class Rank in Manggarai Barat Regency, 2021



Sumber/Source : Badan Kepegawaian Daerah Kabupaten Manggarai Barat
Regional Employment Board of Manggarai Barat Regency

2.1 WILAYAH ADMINISTRATIF ADMINISTRATIVE AREA

Tabel 2.1.1 **Jumlah Desa¹/Kelurahan Menurut Kecamatan di Kabupaten Manggarai Barat, 2018–2022**
Table 2.1.1 **Number of Villages¹/Kelurahan by Subdistrict in Manggarai Barat Regency, 2018–2022**

Kecamatan Subdistrict	2018	2019	2020	2021	2022
(1)	(2)	(3)	(4)	(5)	(6)
Komodo	19	19	19	19	19
Boleng	11	11	11	11	11
Sano Nggoang	15	15	15	15	15
Mbeliling	15	15	15	15	15
Lembor	15	15	15	15	15
Welak	16	16	16	16	16
Lembor Selatan	15	15	15	15	15
Kuwus	22	12	12	12	12
Ndoso	15	15	15	15	15
Kuwus Barat	...	10	10	10	10
Macang Pacar	26	13	13	13	13
Pacar	...	13	13	13	13
Manggarai Barat	169	169	169	169	169

Catatan/Note: ¹Termasuk Unit Permukiman Transmigrasi (UPT)/Include Transmigration Settlement Unit

Sumber/Source: Peraturan Kepala Badan Pusat Statistik Nomor 29 Tahun 2019 Tanggal 15 Januari 2019 tentang Perubahan Atas Peraturan Kepala Badan Pusat Statistik Nomor 55 Tahun 2018 tentang Kode dan Nama Wilayah Kerja Statistik Tahun 2018
Chief Statistician Regulation Number 29/2019, January 15 2019, as a revision of Chief Statistician Regulation Number 55 of 2018 on Code and Name of Regional Level of Data Collection.

2.2 DEWAN PERWAKILAN RAKYAT DAERAH REGIONAL HOUSE OF REPRESENTATIVE

Tabel 2.2.1 Jumlah Anggota Dewan Perwakilan Rakyat Daerah Menurut Partai Politik dan Jenis Kelamin di Kabupaten Manggarai Barat, 2022
Number of Regional House of Representatives's Members by Political Parties and Sex in Manggarai Barat Regency 2022

Partai Politik <i>Political Parties</i>	Laki-laki <i>Male</i>	Perempuan <i>Female</i>	Jumlah <i>Total</i>
(1)	(2)	(3)	(4)
HANURA	3	-	3
PKPI	1	-	1
PKS	2	-	2
PAN	3	1	3
NASDEM	4	-	5
GERINDRA	1	-	1
PKB	3	1	3
PPP	-	-	1
GOLKAR	3	-	3
PBB	1	-	1
PDIP	3	-	3
DEMOKRAT	3	-	3
PERINDO	1	-	1
Manggarai Barat	28	2	30

Catatan/Note: ...

Sumber/Source: Sekretariat DPRD Kabupaten Manggarai Barat/*Parliament Secretariat of Manggarai Barat Regency*

Tabel
Table 2.2.2

**Jumlah Anggota Dewan Perwakilan Rakyat Daerah
Menurut Partai Politik dan Pendidikan di Kabupaten
Manggarai Barat, 2022**
*Number of Regional House of Representatives's Members by
Political Parties and Education in Manggarai Barat Regency
2022*

Partai Politik <i>Political Parties</i>	2022			
	SLTA <i>High school</i>	Akademi <i>Academy</i>	S1	S2
(1)	(2)	(3)	(4)	(5)
Hanura	-	-	2	1
PKPI	-	-	1	-
PKS	-	1	1	-
PAN	-	1	2	-
Nasdem	-	2	3	-
Gerindra	-	-	1	-
PKB	-	-	3	-
PPP	-	-	1	-
Golkar	1	-	2	-
PBB	-	1	-	-
PDIP	1	1	1	-
Demokrat	-	1	2	-
Perindo	-	-	1	-
Manggarai Barat	2	7	20	1

Catatan/Note: ...

Sumber/Source: Sekretariat DPRD Kabupaten Manggarai Barat/*Parliament Secretariat of Manggarai Barat Regency*

Tabel
Table 2.2.3

**Jumlah Keputusan DPRD menurut Jenis Keputusan di
Kabupaten Manggarai Barat, 2020-2022**
**Number of Parliament's Decisions by Kind of Decisions in
Manggarai Barat Regency, 2020-2022**

Jenis Keputusan Kind of Decisions	2020	2021	2022
(1)	(2)	(3)	(4)
Peraturan Daerah <i>Local Regulation</i>	8	11	10
Keputusan DPRD <i>Parliament's Decisions</i>	25	25	25
Keputusan Pimpinan DPRD <i>Parliament Leader's Decisions</i>	-	-	5
Keputusan Daerah <i>Local Decisions</i>	-	-	-
Dengar Pendapat <i>Hearing</i>	18	25	9
Lainnya <i>Others</i>	-	-	-
Jumlah/Total	51	61	49

Catatan/Note: ...

Sumber/Source: Sekretariat DPRD Kabupaten Manggarai Barat/*Parliament Secretariat of Manggarai Barat Regency*

2.3 SUMBER DAYA MANUSIA HUMAN RESOURCES

Tabel 2.3.1 **Jumlah Pegawai Negeri Sipil Menurut Jabatan dan Jenis Kelamin di Kabupaten Manggarai Barat, Desember 2021 dan Desember 2022**
Number of Civil Servants by Occupation and Sex in Manggarai Barat Regency, December 2021 and December 2022

Jabatan <i>Occupation</i>	2021		Jumlah <i>Total</i>
	Laki-laki <i>Male</i>	Perempuan <i>Female</i>	
(1)	(2)	(3)	(4)
Fungsioonal Tertentu <i>Specific Functional</i>	1 103	1 230	2 333
Fungsional Umum <i>Staff General Functional</i>	654	479	1 133
Struktural <i>Structural</i>	271	74	345
Eselon V/ <i>5th Echelon</i>	-	-	-
Eselon IV/ <i>4th Echelon</i>	121	50	171
Eselon III/ <i>3rd Echelon</i>	124	22	146
Eselon II/ <i>2nd Echelon</i>	26	2	28
Eselon I/ <i>1st Echelon</i>	-	-	-
Jumlah/<i>Total</i>	2 028	1 783	3 811

Lanjutan Tabel/*Continued Table 2.3.1*

Jabatan <i>Occupation</i>	2022		
	Laki-laki <i>Male</i>	Perempuan <i>Female</i>	Jumlah <i>Total</i>
(1)	(2)	(3)	(4)
Fungsioonal Tertentu <i>Specific Functional</i>	1 024	1 211	2 235
Fungsional Umum <i>Staff General Functional</i>	627	508	1 135
Struktural <i>Structural</i>	282	81	363
Eselon VI/ <i>5th Echelon</i>	0	0	0
Eselon IV/ <i>4th Echelon</i>	117	53	170
Eselon III/ <i>3rd Echelon</i>	138	25	163
Eselon II/ <i>2nd Echelon</i>	27	3	30
Eselon I/ <i>1st Echelon</i>	0	0	0
Jumlah/<i>Total</i>	1 933	1 800	3 733

Catatan/*Note*: ...Sumber/*Source*: Badan Kepegawaian Negara (BKN)/*National Civil Service Agency*

Tabel
Table 2.3.2

Jumlah Pegawai Negeri Sipil Menurut Tingkat Pendidikan dan Jenis Kelamin di Kabupaten Manggarai Barat, Desember 2021 dan Desember 2022
Number of Civil Servants by Educational Level and Sex in Manggarai Barat Regency, Desember 2021 and Desember 2022

Tingkat Pendidikan <i>Educational Level</i>	2021		
	Laki-laki <i>Male</i>	Perempuan <i>Female</i>	Jumlah <i>Total</i>
(1)	(2)	(3)	(4)
Sampai dengan SD <i>Up to Primary School</i>	6	-	6
SLTP/Sederajat <i>General/Vacational Junior High School</i>	19	-	19
Sekolah Menengah Atas (SMA) <i>S General/Vacational Senior High School</i>	505	252	575
Diploma I, II <i>Diploma I, II</i>	107	56	163
Diploma III/Sarjana Muda <i>Diploma III/Bachelor</i>	228	550	778
Tingkat Sarjana/Doktor/Ph.D <i>University Graduates</i>	1 163	925	2 088
Jumlah/Total	2 028	1 783	3 811

Lanjutan Tabel/*Continued Table 2.3.2*

Tingkat Pendidikan <i>Educational Level</i>	2022		
	Laki-laki <i>Male</i>	Perempuan <i>Female</i>	Jumlah <i>Total</i>
(1)	(2)	(3)	(4)
Sampai dengan SD <i>Up to Primary School</i>	4	-	4
SLTP/Sederajat <i>General/Vacational Junior High School</i>	16	-	16
Sekolah Menengah Atas (SMA) <i>S General/Vacational Senior High School</i>	429	212	641
Diploma I, II <i>Diploma I, II</i>	81	46	127
Diploma III/Sarjana Muda <i>Diploma III/Bachelor</i>	215	560	775
Tingkat Sarjana/Doktor/Ph.D <i>University Graduates</i>	1 188	982	2 170
Jumlah/Total	1 933	1 800	3 733

Catatan/Note: ...

Sumber/Source: Badan Kepegawaian Negara (BKN)/*National Civil Service Agency*

Tabel
Table 2.3.3

**Jumlah Pegawai Negeri Sipil Menurut Tingkat
Kepangkatan dan Jenis Kelamin di Kabupaten Manggarai
Barat, Desember 2021 dan Desember 2022**
**Number of Civil Servants by Hierarchy and Sex in Manggarai
Barat Regency, Desember 2021 and Desember 2022**

Pangkat/Golongan/Ruang Hierarchy		2021		Jumlah Total
		Laki-laki Male	Perempuan Female	
(1)	(2)	(3)	(4)	
Golongan I/Range I		16	-	16
1. I/A	(Juru Muda/Junior Clerk)	-	-	-
2. I/B	(Juru Muda Tingkat I/First Class Junior Clerk)	3	-	3
3. I/C	(Juru/Clerk)	6	-	6
4. I/D	(Juru Tingkat I/First Class Clerk)	7	-	7
Golongan II/Range II		339	267	606
5. II/A	(Pengatur Muda/Junior Supervisor)	10	2	12
6. II/B	(Pengatur Muda Tingkat I/First Class Junior Supervisor)	141	72	213
7. II/C	(Pengatur/Supervisor)	79	78	157
8. II/D	(Pengatur Tingkat I/First Class Supervisor)	109	115	224
Golongan III/Range III		1 195	1 232	2 427
9. III/A	(Penata Muda/Junior Superintendent)	248	280	528
10. III/B	(Penata Muda Tingkat I/First Class Junior Superintendent)	208	172	380
11. III/C	(Penata/Superintendent)	305	337	642
12. III/D	(Penata Tingkat I/First Class Superintendent)	434	443	877
Golongan IV/Range IV		479	284	762
13. IV/A	(Pembina/Administrator)	390	244	634
14. IV/B	(Pembina Tingkat I/First Class Administrator)	71	39	110
15. IV/C	(Pembina Utama Muda/Junior Administrator)	17	1	18
16. IV/D	(Pembina Utama Madya/Middle Administrator)	-	-	-
17. IV/E	(Pembina Utama/Senior Administrator)	-	-	-
Jumlah/Total		2 029	1 783	3 811

Lanjutan Tabel/*Continued Table 2.3.3*

Pangkat/Golongan/Ruang Hierarchy	2022		
	Laki-laki Male	Perempuan Female	Jumlah Total
(1)	(2)	(3)	(4)
Golongan I/Range I	10	-	10
1. I/A (Juru Muda/ <i>Junior Clerk</i>)	-	-	-
2. I/B (Juru Muda Tingkat I/ <i>First Class Junior Clerk</i>)	2	-	2
3. I/C (Juru/ <i>Clerk</i>)	3	-	3
4. I/D (Juru Tingkat I/ <i>First Class Clerk</i>)	5	-	5
Golongan II/Range II	277	181	458
5. II/A (Pengatur Muda/ <i>Junior Supervisor</i>)	9	-	9
6. II/B (Pengatur Muda Tingkat I/ <i>First Class Junior Supervisor</i>)	48	20	68
7. II/C (Pengatur/ <i>Supervisor</i>)	116	104	220
8. II/D (Pengatur Tingkat I/ <i>First Class Supervisor</i>)	104	57	161
Golongan III/Range III	1171	1331	2502
9. III/A (Penata Muda/ <i>Junior Superintendent</i>)	250	322	572
10. III/B (Penata Muda Tingkat I/ <i>First Class Junior Superintendent</i>)	184	193	377
11. III/C (Penata/ <i>Superintendent</i>)	282	252	534
12. III/D (Penata Tingkat I/ <i>First Class Superintendent</i>)	455	564	1019
Golongan IV/Range IV	475	288	763
13. IV/A (Pembina/ <i>Administrator</i>)	366	236	602
14. IV/B (Pembina Tingkat I/ <i>First Class Administrator</i>)	91	52	143
15. IV/C (Pembina Utama Muda/ <i>Junior Administrator</i>)	18	-	18
16. IV/D (Pembina Utama Madya/ <i>Middle Administrator</i>)	-	-	-
17. IV/E (Pembina Utama/ <i>Senior Administrator</i>)	-	-	-
Jumlah/Total	1933	1800	3733

Catatan/Note: ...

Sumber/Source: Badan Kepegawaian Negara (BKN)/*National Civil Service Agency*

Tabel 2.3.4 Banyaknya Tenaga Kontrak/Honorer menurut Tingkat Pendidikan dan Jenis Kelamin di Kabupaten Manggarai Barat, 2021 dan 2022
Number of Honorary Employees by Education and Sex in Manggarai Barat Regency, 2021 dan 2022

Pangkat/Golongan/Ruang Hierarchy	2021		
	Laki-laki Male	Perempuan Female	Jumlah Total
(1)	(2)	(3)	(4)
Sampai dengan SD <i>Up to Primary School</i>	9	1	10
SLTP/Sederajat <i>General/Vocational Junior High School</i>	29	10	39
SMA/Sederajat <i>General/Vocational Senior High School</i>	450	306	756
Diploma I,II <i>Diploma I,II</i>	14	39	53
Diploma III/Sarjana Muda <i>Diploma III/Bachelor</i>	101	260	361
Tingkat Sarjana/Doktor/Ph.d <i>University Graduates</i>	575	589	1 164
Jumlah/Total	1 178	1 205	2 383

Lanjutan Tabel/*Continued Table 2.3.4*

Pangkat/Golongan/Ruang <i>Hierarchy</i>	2022		
	Laki-laki <i>Male</i>	Perempuan <i>Female</i>	Jumlah <i>Total</i>
(1)	(2)	(3)	(4)
Sampai dengan SD <i>Up to Primary School</i>	2	0	2
SLTP/Sederajat <i>General/Vocational Junior High School</i>	14	2	16
SMA/Sederajat <i>General/Vocational Senior High School</i>	258	129	387
Diploma I,II <i>Diploma I,II</i>	8	17	25
Diploma III/Sarjana Muda <i>Diploma III/Bachelor</i>	81	210	291
Tingkat Sarjana/Doktor/Ph.d <i>University Graduates</i>	458	475	933
Jumlah/Total	821	833	1 654

Catatan/Note: ...

Sumber/Source: Badan Kepegawaian Negara (BKN)/*National Civil Service Agency*

2.4 KEUANGAN PEMERINTAH GOVERNMENT FINANCE

Tabel 2.4.1 Realisasi Pendapatan Pemerintah Kabupaten Manggarai Barat Menurut Jenis Pendapatan (ribu rupiah), 2018–2021
Table 2.4.1 Actual Manggarai Barat Regency Government Revenues by Kind of Revenues (thousand rupiahs), 2018–2021

Jenis Pendapatan/Kind of Revenues	2018	2019
(1)	(2)	(3)
1. Pendapatan Asli Daerah (PAD)/Regional Revenue	103 347 460.00	169 954 164.00
1.1 Pajak Daerah/Regional Tax	60,588,917	108,858,742
1.2 Retribusi Daerah/Regional Retribution	30,046,210	37,298,311
1.3 Hasil Perusahaan Milik Daerah dan Pengelolaan Kekayaan Daerah yang Dipisahkan Regional-Owned Company Revenue and Separated Management of Regional Wealth	4,439,744	4,168,713
1.4 Lain-lain PAD yang Sah/Other Regional Revenue	8,272,589	19,628,397
2. Dana Perimbangan/Balance Funds	766 724 360.00	757 465 726.00
2.1 Bagi Hasil Pajak/Tax Sharing Revenue	7,865,173	6,950,177
2.2 Bagi Hasil Bukan Pajak/Sumber Daya Alam Non-Tax Sharing Revenue/Natural Resources	840,594	746,366
2.3 Dana Alokasi Umum/General Allocation Fund	506,495,526	532,878,109
2.4 Dana Alokasi Khusus/Special Allocation Fund	251,523,067	216,891,072
3. Lain-lain Pendapatan yang Sah/Other Revenue	182,813,104	236,286,096
3.1 Pendapatan Hibah/Grant	34,501,626	61,469,585
3.2 Dana Darurat/Emergency Fund	-	-
3.3 Dana Bagi Hasil Pajak dari Provinsi dan Pemerintah Daerah Lainnya/Tax Sharing Revenue from Provincial and Other Regional Governments	20,418,031	26,829,442
3.4 Dana Penyesuaian dan Otonomi Daerah Regional Adjustment and Autonomy Fund	127,893,447	147,987,069
3.5 Bantuan Keuangan dari Provinsi atau Pemerintah Daerah Lainnya/Financial Assistance from Provincial or Other Regional Governments	-	-
3.6 Lainnya/Others	-	-
Jumlah/Total	1,052,884,924	1,163,705,988

Lanjutan Tabel/*Continued Table 2.4.1*

Jenis Pendapatan/ <i>Kind of Revenues</i>	2020	2021
(1)	(4)	(5)
1. Pendapatan Asli Daerah (PAD)/<i>Regional Revenue</i>	99 340 732.32	154 767 294.15
1.1 Pajak Daerah/ <i>Regional Tax</i>	62,467,994	82 144 344.49
1.2 Retribusi Daerah/ <i>Regional Retribution</i>	15,756,120	51 310 800.18
1.3 Hasil Perusahaan Milik Daerah dan Pengelolaan Kekayaan Daerah yang Dipisahkan <i>Regional-Owned Company Revenue and Separated Management of Regional Wealth</i>	3,809,587	4 012 182.99
1.4 Lain-lain PAD yang Sah/ <i>Other Regional Revenue</i>	17,307,030	17 299 966.49
2. Dana Perimbangan/<i>Balance Funds</i>	722 956 058.62	677 704 075.75
2.1 Bagi Hasil Pajak/ <i>Tax Sharing Revenue</i>	7,503,078	11 347 287.69
2.2 Bagi Hasil Bukan Pajak/Sumber Daya Alam <i>Non-Tax Sharing Revenue/Natural Resources</i>	892,184	1 916 077.48
2.3 Dana Alokasi Umum/ <i>General Allocation Fund</i>	498,893,859	495 133 465.00
2.4 Dana Alokasi Khusus/ <i>Special Allocation Fund</i>	215,666,938	169 307 245.58
3. Lain-lain Pendapatan yang Sah/<i>Other Revenue</i>	293,762,860	257 032 978.78
3.1 Pendapatan Hibah/ <i>Grant</i>	70,026,243	27 742 144.05
3.2 Dana Darurat/ <i>Emergency Fund</i>	-	0.00
3.3 Dana Bagi Hasil Pajak dari Provinsi dan Pemerintah Daerah Lainnya/ <i>Tax Sharing Revenue from Provincial and Other Regional Governments</i>	23,248,512	19 142 408.11
3.4 Dana Penyesuaian dan Otonomi Daerah <i>Regional Adjustment and Autonomy Fund</i>	50,985,991	171 176 377.00
3.5 Bantuan Keuangan dari Provinsi atau Pemerintah Daerah Lainnya/ <i>Financial Assistance from Provincial or Other Regional Governments</i>	-	0.00
3.6 Lainnya/ <i>Others</i>	149,502,115	38 972 049.63
Jumlah/<i>Total</i>	1,116,059,651	1089 504 348.68

Sumber/*Source*: ¹Data APBDSurvei Statistik Keuangan Daerah/*Financing Statistics of Provincial Government Survey*

Tabel
Table 2.4.2**Realisasi Belanja Pemerintah Kabupaten Manggarai Barat
Menurut Jenis Belanja (ribu rupiah), 2018–2021
Actual Manggarai Barat Regency Government Expenditures
by Kind of Expenditures (thousand rupiahs), 2018–2021**

Jenis Pendapatan Kind of Revenues	2018	2019
(1)	(2)	(3)
1. Belanja Tidak Langsung/Indirect Expenditures	512,452,116	562,244,813
1.1 Belanja Pegawai/Personnel Expenditures	315,109,666	335,441,401
1.2 Belanja Bunga/Interest Expenditures	0	-
1.3 Belanja Subsidi/Subsidies Expenditures	0	-
1.4 Belanja Hibah/Grant Expenditures	6,188,569	10,438,627
1.5 Belanja Bantuan Sosial/Social Aid Expenditures	6,609,000	2,710,942
1.6 Belanja Bagi Hasil/Sharing Fund Expenditure	0	8,561,116
1.7 Belanja Bantuan Keuangan Financial Aids Expenditures	180,261,964	202,800,458
1.8 Belanja Tidak Terduga/Unpredicted Expenditures	4,282,917	2,292,267
2. Belanja Langsung/Direct Expenditures	537,580,621	597,282,063
2.1 Belanja Pegawai/Personnel Expenditures	67,303,040	80,227,087
2.2 Belanja Barang dan Jasa Goods and Services Expenditures	216,189,786	274,059,110
2.3 Belanja Modal/Capital Expenditure	254,087,795	242,995,865
Jumlah/Total	1,050,032,737	1,159,526,877

Lanjutan Tabel/Continued Table 2.4.2

Jenis Pendapatan Kind of Revenues	2020	2021
(1)	(4)	(5)
1. Belanja Tidak Langsung/Indirect Expenditures	635,847,261	536,497,733
1.1 Belanja Pegawai/Personnel Expenditures	336,608,762	310,826,962
1.2 Belanja Bunga/Interest Expenditures	0	0
1.3 Belanja Subsidi/Subsidies Expenditures	0	0
1.4 Belanja Hibah/Grant Expenditures	56,359,426	10,031,814
1.5 Belanja Bantuan Sosial/Social Aid Expenditures	1,584,131	0
1.6 Belanja Bagi Hasil/Sharing Fund Expenditure	9,828,223	11,948,846
1.7 Belanja Bantuan Keuangan Financial Aids Expenditures	200,987,631	199,799,631
1.8 Belanja Tidak Terduga/Unpredicted Expenditures	30,479,089	3,890,480
2. Belanja Langsung/Direct Expenditures	515,244,909	562,745,100
2.1 Belanja Pegawai/Personnel Expenditures	96,819,383	25,265,292
2.2 Belanja Barang dan Jasa Goods and Services Expenditures	243,456,277	374,782,619
2.3 Belanja Modal/Capital Expenditure	174,969,249	162,697,189
Jumlah/Total	1,151,092,170	1,099,242,833

Sumber/Source: ¹Data APBD
Survei Statistik Keuangan Daerah/Financing Statistics of Provincial Government Survey

Tabel
Table 2.4.3**Realisasi Pembiayaan Pemerintah Kabupaten Manggarai Barat (ribu rupiah), 2018–2021**
Financing of Manggarai Barat Regency Government (thousand rupiahs), 2018–2021

Jenis Belanja <i>Kind of Expenditures</i>	2018	2019
(1)	(2)	(3)
1. Penerimaan Pembiayaan Daerah/Regional Financing Receipts	70 700 991	73 609 541
1.1 Sisa Lebih Perhitungan Anggaran Tahun Anggaran Sebelumnya/ <i>Remaining Over Budget Calculation for Previous Fiscal Year</i>	70 700 991	73 549 840
1.2 Pencairan Dana Cadangan/ <i>Disbursement of Reserve Funds</i>	-	-
1.3 Hasil Penjualan Kekayaan Daerah yang Dipisahkan/ <i>Proceeds from the Sale of separated regional assets</i>	-	-
1.4 Penerimaan Pinjaman Daerah/ <i>Regional Loan Receipts</i>	-	-
1.5 Penerimaan Kembali Pemberian Pinjaman/ <i>Re-receipt of Loans</i>	-	59 701
1.6 Penerimaan Piutang Daerah/ <i>Receipt of Regional Receivables</i>	-	-
1.7 Penerimaan Kembali Investasi Dana Bergulir/ <i>Return on Revolving Fund Investment</i>	-	-
1.8 Lainnya/ <i>Others</i>	-	-
2. Belanja Langsung/Direct Expenditures	-	-
2.1 Pembentukan Dana Cadangan/ <i>Backup of Funds</i>	-	-
2.2 Penyertaan Modal (Investasi) Pemerintah Daerah/ <i>Equity Participation (Investment) Regional Government</i>	-	-
2.3 Pembayaran Pokok Utang/ <i>Payment of principal</i>	-	-
2.4 Pemberian Pinjaman Daerah/ <i>Providing Regional Loans</i>	-	-
2.5 Lainnya/ <i>Others</i>	-	-
Pembiayaan/Financing	70 700 991	73 609 541

Lanjutan Tabel/*Continued Table 2.4.3*

Jenis Belanja <i>Kind of Expenditures</i>	2020	2021
(1)	(2)	(3)
1. Penerimaan Pembiayaan Daerah/<i>Regional Financing Receipts</i>	77 798 535	1 037 739 267
1.1 Sisa Lebih Perhitungan Anggaran Tahun Anggaran Sebelumnya/ <i>Remaining Over Budget Calculation for Previous Fiscal Year</i>	77 788 652	37 739 267
1.2 Pencairan Dana Cadangan/ <i>Disbursement of Reserve Funds</i>	-	-
1.3 Hasil Penjualan Kekayaan Daerah yang Dipisahkan/ <i>Proceeds from the Sale of separated regional assets</i>	-	-
1.4 Penerimaan Pinjaman Daerah/ <i>Regional Loan Receipts</i>	-	1 000 000 000
1.5 Penerimaan Kembali Pemberian Pinjaman/ <i>Re-receipt of Loans</i>	9 883	-
1.6 Penerimaan Piutang Daerah/ <i>Receipt of Regional Receivables</i>	-	-
1.7 Penerimaan Kembali Investasi Dana Bergulir/ <i>Return on Revolving Fund Investment</i>	-	-
1.8 Lainnya/ <i>Others</i>	-	-
2. Belanja Langsung/<i>Direct Expenditures</i>	5 000 000	22 739 791
2.1 Pembentukan Dana Cadangan/ <i>Backup of Funds</i>	-	-
2.2 Penyertaan Modal (Investasi) Pemerintah Daerah/ <i>Equity Participation (Investment) Regional Government</i>	5 000 000	19 000 000
2.3 Pembayaran Pokok Utang/ <i>Payment of principal</i>	-	3 739 791
2.4 Pemberian Pinjaman Daerah/ <i>Providing Regional Loans</i>	-	-
2.5 Lainnya/ <i>Others</i>	-	-
Pembiayaan/<i>Financing</i>	72 798 535	1 014 999 476

Sumber/*Source*: ¹Data APBDSurvei Statistik Keuangan Daerah/*Financing Statistics of Provincial Government Survey*

03

PENDUDUK DAN KETENAGAKERJAAN POPULATION AND EMPLOYMENT

ANGKATAN KERJA

BEKERJA
133 654

**TIDAK
BEKERJA**
6 941

SEKOLAH
13 185

**MENGURUS
RUMAH
TANGGA**
28 820

LAINNYA
9 528



**TINGKAT PENGANGGURAN
TERBUKA (TPT)**
4.94%

TPT menggambarkan persentase Pengangguran terhadap jumlah Angkatan Kerja

**TINGKAT PARTISIPASI
ANGKATAN KERJA (TPAK)**
73.18%

TPAK menggambarkan persentase Penduduk Usia Kerja (usia 15 tahun ke atas) yang berpartisipasi aktif di pasar kerja

PENJELASAN TEKNIS

TECHNICAL NOTES

- | | |
|---|--|
| <p>1. Data jumlah penduduk yang ditampilkan dalam publikasi ini adalah data hasil Proyeksi Penduduk Kabupaten Manggarai Barat.</p> | <p>1. <i>Population data in this publication is Population Projection of Manggarai Barat Regency.</i></p> |
| <p>2. Penduduk Manggarai Barat merupakan penduduk yang berdomisili di wilayah teritorial Manggarai Barat.</p> | <p>2. <i>Manggarai Barat population are all residents of the entire territory of Manggarai Barat Regency.</i></p> |
| <p>3. Rata-rata pertumbuhan penduduk menunjukkan tingkat penambahan penduduk per tahun dalam jangka waktu tertentu.</p> | <p>3. <i>Average growth of population is the annual population growth rate over a certain period.</i></p> |
| <p>4. Kepadatan penduduk adalah banyaknya penduduk per km persegi.</p> | <p>4. <i>Population density is the number people per square kilometer.</i></p> |
| <p>5. Rasio jenis kelamin merupakan perbandingan antara jumlah penduduk laki-laki dengan jumlah penduduk perempuan pada suatu daerah dan waktu tertentu.</p> | <p>5. <i>Sex ratio is the number of males to the number of females in a given area and time.</i></p> |
| <p>6. Rumah tangga adalah seseorang atau sekelompok orang yang tinggal bersama dalam suatu bangunan dengan pengelolaan makanan dari satu dapur (pengurusan kebutuhan sehari-harinya dikelola menjadi satu).</p> | <p>6. <i>Household is a person or a group of person who usually live together in a building or housing unit who make common provision for food and other essentials of living. Common provision means one organizing daily needs for all of household members.</i></p> |
| <p>7. Data ketenagakerjaan yang utama</p> | <p>7. <i>The main source of employment</i></p> |

bersumber dari Survei Angkatan Kerja Nasional (Sakernas).

data is National Labour Force Survey (Sakernas).

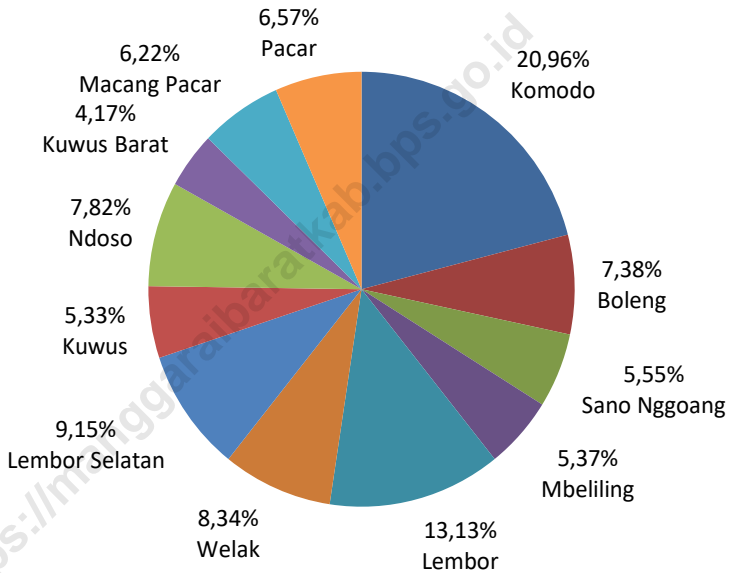
8. Sesuai dengan konsep ILO, pengangguran terbuka mencakup penduduk yang aktif mencari pekerjaan, penduduk yang sedang mempersiapkan usaha/pekerjaan baru, dan penduduk yang tidak mencari pekerjaan karena merasa tidak mungkin mendapatkan pekerjaan atau sudah mempunyai pekerjaan tetapi belum mulai bekerja.
 9. Penduduk usia kerja adalah penduduk yang berumur 15 tahun ke atas.
 10. Angkatan kerja mencakup penduduk usia kerja yang bekerja atau punya pekerjaan tetapi sementara sedang tidak bekerja dan pengangguran.
 11. Bekerja adalah melakukan pekerjaan dengan maksud memperoleh atau membantu memperoleh pendapatan atau keuntungan, dan lamanya bekerja paling sedikit 1 jam secara terus menerus dalam seminggu yang lalu.
 12. Jumlah jam kerja seluruhnya adalah jumlah jam kerja yang digunakan untuk bekerja (tidak termasuk jam kerja istirahat resmi dan jam kerja yang digunakan
8. *As the ILO concept, open unemployment covers population who were looking for work, population who were establishing a new business/firm/establishment, discouraged job seekers, and those who were not actively looking for work with the reason of already having job not starting to work.*
 9. *Working age population is population aged 15 years and over.*
 10. *Labor force are people aged 15 years old and over who, ain the previous week, were working, temporarily absent from work but having jobs, and those who did not have job and looking for work.*
 11. *The concept of working means activity intended to earn income by doing work or helping to do work at least one hour continuously during the reference week.*
 12. *Total working hours is the total hours spent by an employee to perform all jobs (excluding the time used for other activities which are not classified as work).*

untuk hal-hal diluar pekerjaan).

- | | |
|--|---|
| <p>13. Lapangan usaha adalah bidang kegiatan dari pekerjaan/ tempat dimana seseorang bekerja. Klasifikasinya mengikuti Klasifikasi Baku Lapangan Usaha Indonesia (KBLI) dalam 1 digit.</p> | <p>13. <i>Industry is field of a person's activity or establishment. The classification of industries follows the Indonesia Standard Industrial Classification (KBLI) in one digit.</i></p> |
| <p>14. Status pekerjaan adalah kedudukan seseorang dalam unit usaha/kegiatan dalam melakukan pekerjaan.</p> | <p>14. <i>Employment status is the status of a person at his plce of work or establishment where he has employed.</i></p> |

<https://manggarai Barat kab.bps.go.id>

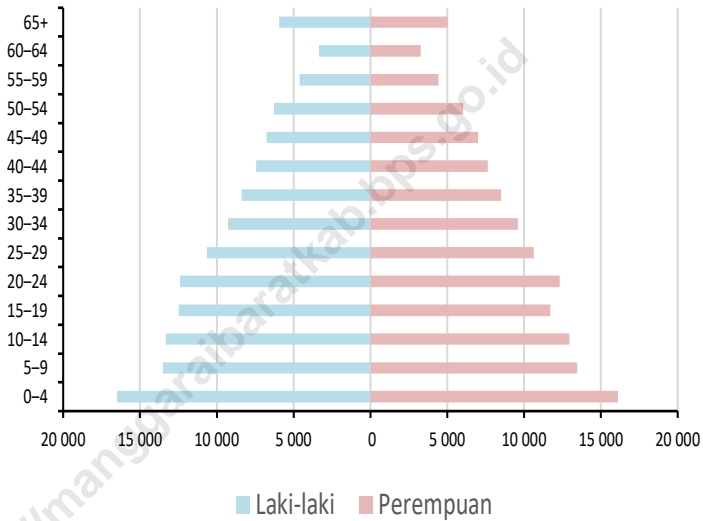
Gambar 3.1 **Persentase Jumlah Penduduk menurut Kecamatan di Kabupaten Manggarai Barat, 2021**
Percentage of Population by District in Manggarai Barat Regency, 2021



Sumber/Source : Sensus Penduduk 2020/Population Census 2020

Gambar 3.2
Figures

Piramida Penduduk Kabupaten Manggarai Barat, 2021
Population Pyramid of Manggarai Barat Regency, 2021



Sumber/Source : Sensus Penduduk 2020/Population Census 2020

3.1 PENDUDUK POPULATION

Tabel 3.1.1 Penduduk, Laju Pertumbuhan Penduduk, Distribusi Persentase Penduduk, Kepadatan Penduduk, Rasio Jenis Kelamin Penduduk Menurut Kecamatan di Kabupaten Manggarai Barat, 2022
Population, Population Growth Rate, Percentage Distribution of Population, Population Density, and Population Sex Ratio by Subdistrict in Manggarai Barat Regency, 2022

Kecamatan Subdistrict	Penduduk (ribu) Population (thousand)	Laju Pertumbuhan Penduduk per Tahun 2020–2022 (%) Annual Population Growth Rate 2020–2022 (%)
(1)	(2)	(3)
Komodo	56 527	...
Boleng	19 414	...
Sano Nggoang	14 527	...
Mbeliling	14 046	...
Lembor	34 312	...
Welak	21 808	...
Lembor Selatan	24 408	...
Kuwus	13 924	...
Ndoso	20 400	...
Kuwus Barat	10 891	...
Macang Pacar	16 253	...
Pacar	17 177	...
Manggarai Barat	263 687	...

Lanjutan Tabel/*Continued Table* 3.1.1

Kecamatan <i>Subdistrict</i>	Persentase Penduduk <i>Percentage of Total Population</i>	Kepadatan Penduduk per km ² <i>Population Density per sq.km</i>
(1)	(4)	(5)
Komodo	21.44	69
Boleng	7.36	40
Sano Nggoang	5.51	40
Mbeliling	5.33	61
Lembor	13.01	236
Welak	8.27	68
Lembor Selatan	9.26	88
Kuwus	5.28	255
Ndoso	7.74	163
Kuwus Barat	4.13	255
Macang Pacar	6.16	93
Pacar	6.51	153
Manggarai Barat	100	84

Lanjutan Tabel/*Continued Table 3.1.1*

Kecamatan Subdistrict	Rasio Jenis Kelamin Penduduk Population Sex Ratio
(1)	(6)
Komodo	102.30
Boleng	102.91
Sano Nggoang	101.82
Mbeliling	99.49
Lembor	101.35
Welak	102.85
Lembor Selatan	100.25
Kuwus	100.92
Ndoso	101.52
Kuwus Barat	100.50
Macang Pacar	101.85
Pacar	102.11
Manggarai Barat	101.65

- Catatan/Note:
- 1 Hasil Sensus Penduduk (SP) 2020 (September)/The Result of 2020 Population Census (September)
 - 2 Hasil Proyeksi Penduduk Interim 2020-2023 (Pertengahan tahun/Juni)/The result of Interim Population Projection 2020-2023 (mid year/June)
 - 3 Laju pertumbuhan penduduk dihitung berdasarkan penduduk tahun 2010 (Mei) dibandingkan dengan penduduk tahun 2020 (September)/The growth rate refers to the change of the population in 2010 (May) to the population in 2020 (September)
 - 4 Laju pertumbuhan penduduk dihitung berdasarkan penduduk tahun 2020 (September) dibandingkan dengan penduduk tahun 2021 (Juni)/The growth rate refers to the change of the population in 2020 (September) to the population in 2021 (June)
 - 5 Luas Kabupaten berdasarkan hasil Kegiatan Pemetaan Wilayah 2019/Regency area Based on Area Mapping Activities 2019

Sumber/Source: BPS dan Kementerian Dalam Negeri/BPS-Statistics Indonesia and Ministry of Home Affairs

Tabel
Table 3.1.2

Jumlah Penduduk Menurut Kelompok Umur dan Jenis Kelamin di Kabupaten Manggarai Barat, 2022
Population by Age Groups and Sex in Manggarai Barat Regency, 2022

Kelompok Umur <i>Age Groups</i>	Jenis Kelamin/Sex		
	Laki-Laki <i>Male</i>	Perempuan <i>Female</i>	Jumlah <i>Total</i>
(1)	(2)	(3)	(4)
0–4	16 600	16 257	32 857
5–9	13 661	13 630	27 291
10–14	13 533	13 241	26 774
15–19	12 539	11 734	24 273
20–24	12 334	12 239	24 573
25–29	10 872	10 775	21 647
30–34	9 555	9 813	19 368
35–39	8 561	8 670	17 231
40–44	7 608	7 791	15 399
45–49	6 920	7 183	14 103
50–54	6 454	6 208	12 662
55–59	4 737	4 579	9 316
60–64	3 429	3 399	6 828
65–69	2 593	2 246	4 839
70–74	1 929	1 690	3 619
75+	1 596	1 311	2 907
Nusa Tenggara Timur	132 921	130 766	263 687

Catatan/Note: Hasil Proyeksi Penduduk Interim 2020-2023 (Pertengahan tahun/Juni)/ *The result of Interim Population Projection 2020-2023 (mid year/June)*

Sumber/Source: BPS dan Kementerian Dalam Negeri/BPS-Statistics Indonesia and Ministry of Home Affairs

3.2 KETENAGAKERJAAN EMPLOYMENT

Tabel 3.2.1 Jumlah Penduduk Berumur 15 Tahun Keatas Menurut Jenis Kegiatan Selama Seminggu yang Lalu dan Jenis Kelamin di Kabupaten Manggarai Barat, 2022
Population Aged 15 Years and Over by Type of Activity During The Previous Week and Sex in Manggarai Barat Regency, 2022

Kegiatan Utama <i>Main Activity</i>	Jenis Kelamin/Sex		
	Laki-Laki <i>Male</i>	Perempuan <i>Female</i>	Laki-Laki+ Perempuan <i>Male+Female</i>
(1)	(2)	(3)	(4)
I. Angkatan Kerja/<i>Economically Active</i>	84 924	73 345	158 269
1. Bekerja/ <i>Working</i>	78 400	72 099	150 499
2. Pengangguran Terbuka/ <i>Unemployment</i>	6 524	1 246	7 770
II. Bukan Angkatan Kerja/<i>Not Economically Active</i>	12 363	26 074	38 437
1. Sekolah/ <i>Attending School</i>	7 401	9 069	16 470
2. Mengurus Rumah Tangga/ <i>Housekeeping</i>	1 699	14 693	16 392
3. Lainnya/ <i>Others</i>	3 263	2 312	5 575
Jumlah/<i>Total</i>	97 287	99 419	196 706
Tingkat Pengangguran/<i>Unemployment Rate</i>	7.68	1.70	4.91
Tingkat Partisipasi Angkatan Kerja /<i>Economically Active Participation Rate</i>	87.29	73.77	80.46

Catatan/Note:

Sumber/Source: BPS, Survei Angkatan Kerja Nasional (Sakernas) Agustus/BPS-Statistics Indonesia, August National Labor Force Survey

Tabel 3.2.2
Table

Penduduk Berumur 15 Tahun ke Atas Menurut Pendidikan Tertinggi yang Ditamatkan dan Jenis Kegiatan Selama Seminggu yang Lalu di Kabupaten Manggarai Barat, 2022
Population 15 Years of Age and Over by Educational Attainment and Type of Activity During the Previous Week in Manggarai Barat Regency, 2022

Pendidikan Tertinggi yang Ditamatkan ¹ <i>Educational Attainment ¹</i>	Angkatan Kerja/ <i>Economically Active</i>			Persentase Bekerja terhadap Angkatan Kerja <i>Percentage of Working to Economically Active</i>
	Bekerja <i>Working</i>	Pengangguran ² <i>Unemployment ²</i>	Jumlah Angkatan Kerja <i>Total of Economically Active</i>	
(1)	(2)	(3)	(4)	(5)
0
1
2
3
Jumlah/Total

Lanjutan Tabel/*Continued Table 3.2.2*

Pendidikan Tertinggi yang Ditamatkan ¹ <i>Educational Attainment ¹</i>	Bukan Angkatan Kerja <i>Not Economically Active</i>	Jumlah Total	Persentase Angkatan Kerja terhadap Penduduk Usia Kerja <i>Percentage of Economically Active to Working Age Population</i>
(1)	(6)	(7)	(8)
0
1
2
3
Jumlah/Total

Catatan/Note: ¹ 0. ≤ Sekolah Dasar (SD)/≤ *Primary School*
 1. Sekolah Menengah Pertama/*Junior High School*
 2. Sekolah Menengah Atas/*Senior High School*
 3. Perguruan Tinggi/*Collage*
² 1. Mencari pekerjaan/*Looking for work*
 2. Mempersiapkan usaha/*Establishing a new business/firm*
 3. Merasa tidak mungkin mendapat pekerjaan/*Feeling hopeless in looking for work (discouraged job seekers)*
 4. Sudah punya pekerjaan tetapi belum mulai bekerja/*Having job already but not starting to work yet*
 Sumber/Source: BPS, Survei Angkatan Kerja Nasional (Sakernas) Agustus/BPS-Statistics Indonesia, August National Labor Force Survey

Tabel
Table 3.2.3

Jumlah Penduduk Berumur 15 Tahun Keatas yang Bekerja Selama Seminggu yang Lalu Menurut Kelompok Umur dan Jenis Kelamin di Kabupaten Manggarai Barat, 2022
Population Aged 15 Years and Over Who Worked During the Previous Week by Age Group and Sex in Manggarai Barat Regency, 2022

Kelompok Umur Age Groups	Jenis Kelamin Sex		Jumlah Total
	Laki-laki Male	Perempuan Female	
(1)	(2)	(3)	(4)
15-19	11 973	11 992	23 965
20-24	10 525	11 888	22 413
25-29	11 917	12 304	24 221
30-34	11 901	11 276	23 177
35-39	10 947	10 773	21 720
40-44	9 941	9 710	19 651
45-49	7 631	7 642	15 273
50-54	6 180	6 642	12 822
55-59	5 292	5 204	10 496
60+	10 980	11 988	22 968
Jumlah/Total	97 287	99 419	196 706

Catatan/Note: ...

Sumber/Source: BPS, Survei Angkatan Kerja Nasional (Sakernas) Agustus/BPS-Statistics Indonesia, August National Labor Force Survey

Tabel
Table 3.2.4

Jumlah Penduduk Berumur 15 Tahun Ke Atas yang Bekerja Selama Seminggu yang Lalu Menurut Lapangan Pekerjaan Utama dan Jenis Kelamin di Kabupaten Manggarai Barat, 2022
Population Aged 15 Years and Over Who Worked During the Previous Week by Main Industry and Sex in Manggarai Barat Regency, 2022

Lapangan Pekerjaan Utama ¹ <i>Main Industry¹</i>	Jenis Kelamin/Sex		Jumlah <i>Total</i>
	Laki-laki <i>Male</i>	Perempuan <i>Female</i>	
(1)	(2)	(3)	(4)
Primer	44 323	49 205	93 528
Sekunder	10 732	3 437	14 169
Tersier	23 345	19 457	42 802
Jumlah/Total	78 400	72 099	150 499

Catatan/Note: ¹ Primer: Pertanian, Perkebunan, Kehutanan, Perburuan, dan Perikanan/*Agriculture, Forestry, Hunting, and Fisheries*
 Sekunder: Pertambangan dan Penggalian, Industri, Listrik, Gas, dan Air Minum, Konstruksi/*Mining, Manufacturing Industry, Electricity, Gas, Water, and Construction*
 Tersier: Perdagangan, Rumah Makan, dan Jasa Akomodasi, Transportasi, Pergudangan dan Komunikasi, Lembaga Keuangan, Real Estate, Usaha Persewaan dan Jasa Perusahaan, Jasa Kemasyarakatan, Sosial dan Perorangan/*Wholesale Trade, Retail Trade, Restaurants and Hotels, Transportation, Warehousing, and Communication, Financing, Insurance, Real Estate, Business Services, and Public Service*

Sumber/Source: BPS, Survei Angkatan Kerja Nasional (Sakernas) Agustus/BPS-Statistics Indonesia, August National Labor Force Survey

Tabel 3.2.5
Table

Jumlah Penduduk Berumur 15 Tahun Keatas yang Bekerja Selama Seminggu yang Lalu Menurut Kelompok Umur dan Jenis Kelamin di Kabupaten Manggarai Barat, 2022
Population Aged 15 Years and Over Who Worked During the Previous Week by Age Group and Sex in Manggarai Barat Regency, 2022

Jumlah Jam Kerja Seluruhnya (jam) <i>Total Working Hours (hours)</i>	Jumlah <i>Total</i>
(1)	(4)
0*	4 783
1-4	1 453
5-9	5 478
10-14	10 349
15-19	12 161
20-24	15 691
25-34	32 442
35-44	39 334
45-54	18 565
55-59	2 049
60-74	4 873
75+	3 321
Jumlah/Total	150 499

Catatan/Note: ...

Sumber/Source: BPS, Survei Angkatan Kerja Nasional (Sakernas) Agustus/BPS-Statistics Indonesia, August National Labor Force Survey

Tabel
Table 3.2.6**Penduduk Berumur 15 Tahun Keatas yang Bekerja selama Seminggu yang Lalu menurut Jenis Pekerjaan Utama di Kabupaten Manggarai Barat, 2022**
Population Aged 15 Years Upward who Worked During The Previous Week by Kind of Main Jobs in Manggarai Barat Regency, 2022

Jenis Pekerjaan Utama <i>Kind of Main Job</i>	Jumlah <i>Total</i>
(1)	(2)
1. Tenaga Profesional, Teknisi dan Tenaga Lain Ybdi	11 638
2. Tenaga Kepemimpinan dan Ketatalaksanaan	1 774
3. Pejabat Pelaksana, Tenaga Tata Usaha dan Tenaga Ybdi	5 773
4. Tenaga Usaha Penjualan	11 828
5. Tenaga Usaha Jasa	2 262
6. Tenaga Usaha Tani, Kebun, Ternak, Ikan, Hutan dan Perburuan	92 356
7. Tenaga Produksi, Operasi Alat Angkutan dan Pekerja Kasar	24 364
8. Lainnya	504
Jumlah/Total	150 499

Catatan/Note: ...

Sumber/Source: BPS, Survei Angkatan Kerja Nasional (Sakernas) Agustus/BPS-Statistics Indonesia, August National Labor Force Survey

Tabel 3.2.7
Table

Penduduk Berumur 15 Tahun Ke Atas yang Bekerja Selama Seminggu yang Lalu Menurut Status Pekerjaan Utama dan Jenis Kelamin di Kabupaten Manggarai Barat, 2022

Population 15 Years of Age and Over who Worked During The Previous Week by Main Employment Status and Sex in Manggarai Barat Regency, 2022

Status Pekerjaan Utama Main Employment Status	Laki-Laki Male	Perempuan Female	Jumlah Total
(1)	(2)	(3)	(4)
Berusaha sendiri <i>Own account worker</i>	13 729	10 240	23 969
Berusaha dibantu buruh tidak tetap/buruh tidak dibayar <i>Employer assisted by temporary worker/unpaid worker</i>	30 219	8 157	38 376
Berusaha dibantu buruh tetap/buruh dibayar <i>Employer assisted by permanent worker/paid worker</i>	462	351	813
Buruh/Karyawan/Pegawai/ <i>Employee</i>	17 941	11 502	29 443
Pekerja bebas <i>Casual worker</i>	1 208	4 969	6 177
Pekerja keluarga/tak dibayar <i>Family worker/unpaid worker</i>	4 159	297	4 456
Jumlah/Total	67 718	35 516	103 234

Catatan/Note: ...

Sumber/Source: BPS, Survei Angkatan Kerja Nasional (Sakernas) Agustus/BPS-Statistics Indonesia, August National Labor Force Survey

Tabel 3.2.8 **Tingkat Pengangguran Terbuka Menurut Jenis Kelamin di Kabupaten Manggarai Barat, 2019-2022**
Table 3.2.8 **Unemployment Rate by Sex in Manggarai Barat Regency, 2019-2022**

Tahun Year	Laki-laki Male	Perempuan Female	Jumlah Total
(1)	(2)		
2019	1.68	3.42	2.42
2020	2.84	4.76	3.72
2021	2.84	4.76	3.72
2022	7.68	1.70	4.91

Catatan/Note: ...

Sumber/Source: BPS, Survei Angkatan Kerja Nasional (Sakernas) Agustus/BPS-Statistics Indonesia, August National Labor Force Survey

Tabel
Table 3.2.9

Jumlah Pencari Kerja Terdaftar Berdasarkan Pelayanan Kartu Kuning Menurut Tingkat Pendidikan Tertinggi yang Ditamatkan dan Jenis Kelamin di Kabupaten Manggarai Barat, 2021-2022
Number of Registered Job Applicants Based on Yellow Card Services by Educational Attainment and Sex in Manggarai Barat Regency, 2021-2022

Pendidikan Tertinggi yang Ditamatkan <i>Educational Attainment</i>	2021		2022	
	Laki-laki <i>Male</i>	Perempuan <i>Female</i>	Laki-laki <i>Male</i>	Perempuan <i>Female</i>
(1)	(2)	(3)	(4)	
Tidak/Belum Pernah Sekolah <i>No Schooling</i>	-	-
Tidak/Belum Tamat SD <i>Not Yet Completed Primary School</i>	2	-
Sekolah Dasar/ <i>Primary School</i>	-	-
Sekolah Menengah Pertama <i>Junior High School</i>	2	-
Sekolah Menengah Atas <i>Senior High School</i>	25	8
Sekolah Menengah Atas Kejuruan/ <i>Vocational Senior High School</i>	15	5
Diploma I/II/III/Akademi <i>Diploma I/II/III/Academy</i>	8	5
Universitas/ <i>University</i>	25	51
Jumlah/Total	77	69

Catatan/Note: ...

Sumber/Source: BPS, Survei Angkatan Kerja Nasional (Sakernas) Agustus/BPS-Statistics Indonesia, August National Labor Force Survey

04

SOSIAL DAN KESEJAHTERAAN RAKYAT SOCIAL AND WELFARE



JENJANG PENDIDIKAN	JUMLAH GEDUNG SEKOLAH	JUMLAH MURID	JUMLAH GURU
SEKOLAH DASAR	228	30 399	2 511
SEKOLAH MENENGAH PERTAMA	82	16 627	1 490
SEKOLAH MENENGAH ATAS	27	8 981	654
SEKOLAH MENENGAH KEJURUAN	9	5 227	264

Sumber: Kementerian Pendidikan dan Kebudayaan, Sistem Data Pokok Pendidikan, Data 2019/2020 Semester Ganjil

PENJELASAN TEKNIS**TECHNICAL NOTES**

1. Tidak/belum pernah sekolah adalah mereka yang tidak atau belum pernah terdaftar dan aktif mengikuti pendidikan formal, termasuk yang tamat/belum tamat taman kanak-kanak tetapi tidak melanjutkan ke sekolah dasar.
2. Masih bersekolah adalah mereka yang terdaftar dan aktif mengikuti pendidikan formal dan non formal, termasuk mahasiswa yang sedang cuti.
3. Tidak bersekolah lagi adalah mereka yang tidak lagi terdaftar dan aktif mengikuti pendidikan di suatu jenjang pendidikan formal dan non formal pada saat pencacahan.
4. Dapat membaca dan menulis artinya dapat membaca dan menulis kata-kata atau kalimat sederhana dengan suatu aksara tertentu.
5. Sekolah adalah lembaga pendidikan formal yang dimulai dari pendidikan dasar, menengah, dan tinggi. Pendidikan yang dicatat adalah pendidikan formal berdasar kurikulum Kementerian Pendidikan Nasional.
6. Imunisasi adalah memasukkan kuman atau racun penyakit

1. *Not/never attending school is someone who has never attended or never been registered in a formal education, including those who just completed kindergarten.*
2. *Attending school is someone who is currently attending formal and non formal education.*
3. *Not attending school anymore is someone who is not currently attending school.*
4. *Able to read and write is the ability to read and write at least a simple sentence.*
5. *School is an education institution starting from primary, secondary, or tertiary education. The education data recorded in the survey covering data on formal education based on the curriculum set up by Ministry of National Education.*
6. *Immunization is putting enervated microbe of a certain disease into human body by injection or*

tertentu yang sudah dilemahkan ke dalam tubuh dengan cara disuntik atau diminum agar terjadi kekebalan tubuh terhadap penyakit tersebut.

drinking to make the body immune to that disease.

7. Keluhan kesehatan adalah keadaan seseorang yang mengalami gangguan kesehatan atau kejiwaan, baik karena penyakit akut, penyakit kronis, kecelakaan, kriminal atau hal lain.

7. *Health complaint is a condition where a person has health or mental problems because of acute illness, accident, crimes or other.*

8. Mengobati sendiri adalah upaya oleh anggota rumah tangga/ keluarga dengan melakukan pengobatan sendiri tanpa datang ke tempat fasilitas kesehatan atau memanggil dokter atau petugas kesehatan ke rumahnya.

8. *Self treatment is an effort of household members/family to have a health treatment by themselves without visiting health facilities or a doctor/health personnel.*

9. Status penguasaan bangunan tempat tinggal milik sendiri adalah jika tempat tinggal tersebut pada waktu pencacahan betul-betul sudah milik kepala rumah tangga atau anggota rumah tangga. Rumah yang dibeli secara angsuran melalui kredit bank atau rumah dengan status sewa beli dianggap rumah milik sendiri.

9. *Own ownership property status is a status of dwelling occupied belongs to the head of household or one of household member. Houses bought through bank credit or houses with leasing status were also categorized as an own property.*

10. Peristiwa tindak pidana yang dilaporkan adalah setiap peristiwa yang diterima kepolisian dari laporan masyarakat atau peristiwa dimana pelakunya tertangkap.

10. *Reported crime incidence includes all criminal cases reported and received by police office and all crimes caught by police.*

11. Persentase penyelesaian tindak

11. *Crime clearance refers to*

pidana menyatakan persentase penyelesaian tindak pidana oleh polisi. Suatu tindak pidana dinyatakan sebagai kasus yang selesai di tingkat kepolisian apabila:

- a. Berkas perkaranya sudah siap untuk diserahkan kepada kejaksaan.
- b. Dalam hal delik aduan, pengaduannya dicabut dalam tenggang waktu yang telah ditentukan menurut undang-undang.
- c. Telah diselesaikan oleh kepolisian berdasarkan kewenangan hukum.
- d. Kasus yang dimaksud tidak termasuk kompetensi kepolisian.
- e. Tersangka meninggal dunia.
- f. Kasus kadaluwarsa.

percentage of crime clearance by police. A criminal case is categorized as a cleared case by police, if:

- a. All documents are ready to submit or already submitted to justice court.*
- b. In the case of attense that warrants complaint, the complaint was withdraw within a given period state in the law.*
- c. The case was cleared by police based on the law authority.*
- d. The case was not the responsibility of police office.*
- e. The suspect died.*
- f. The case was out of date.*

12. Bencana alam adalah peristiwa alam yang menimbulkan kesengsaraan, kerusakan alam dan lingkungan, serta mengakibatkan kerugian dan penderitaan pada penduduk.

12. Natural disaster is a natural phenomenon leading to misery, damaged, or detriment, and financial loss as well as the suffering of people.

13. Untuk mengukur kemiskinan, BPS menggunakan konsep kemampuan memenuhi kebutuhan dasar. Dengan pendekatan ini, kemiskinan dipandang sebagai ketidakmampuan dari sisi ekonomi untuk memenuhi kebutuhan dasar makanan dan bukan makanan yang diukur dari

13. To measure poverty, BPS has used the concept of basic needs approach. Therefore, poverty is viewed as economic inability to fulfill food and non-food basic needs which are measured by consumption/expenditure. The method used is calculating poverty line, which consist of two components that are food poverty

sisi pengeluaran. Metode yang digunakan adalah menghitung garis kemiskinan (GK), yang terdiri atas 2 komponen, yaitu garis kemiskinan makanan (GKM) dan garis kemiskinan non makanan (GKNM). Perhitungan GK dilakukan secara terpisah untuk daerah perkotaan dan pedesaan.

14. Penduduk miskin adalah mereka yang memiliki rata-rata pengeluaran per kapita per bulan di bawah GK.
 15. GKM merupakan nilai pengeluaran kebutuhan minimum makanan yang disetarakan dengan 2.100 kkalori per kapita per hari. GKNM adalah kebutuhan minimum untuk perumahan, sandang, pendidikan, kesehatan dan kebutuhan dasar lainnya.
 16. Ukuran kemiskinan, diantaranya:
 - a. Head count index (P0) adalah persentase penduduk miskin yang berada di bawah GK. Indeks kedalaman kemiskinan (P1) merupakan ukuran rata-rata kesenjangan pengeluaran masing-masing penduduk terhadap GK. Semakin tinggi nilai indeks, semakin jauh rata-rata pengeluaran penduduk dari GK.
 - b. Indeks keparahan kemiskinan (P2) menggambarkan penyebaran pengeluaran diantara penduduk miskin.
- line (FPL) and non-food poverty line (NFPL). The poverty line was calculated separately for urban and rural areas.*
14. *A person whose expenditure per capita per month is below the poverty line is considered to be poor.*
 15. *The FPL refers to the daily minimum requirement, 2.100 kcal per capita per day. The NFPL refers to the minimum requirement for household necessities for clothing, education, health and other basic individual needs.*
 16. *Poverty measures:*
 - a. *Head count index (P0) is percentage of poor population under the poverty line.*
 - b. *Poverty index gap (P1) measures the extent to which individuals fall below the poverty line as a proportion of the poverty line. Higher value of the index shows a wider gap between average expenditure of the poor and the weighted poverty line.*
 - c. *Poverty severity index (P2) describes inequality among the poor. Higher value of the index shows a higher inequality*

Semakin tinggi nilai indeks, semakin tinggi ketimpangan pengeluaran di antara penduduk miskin.

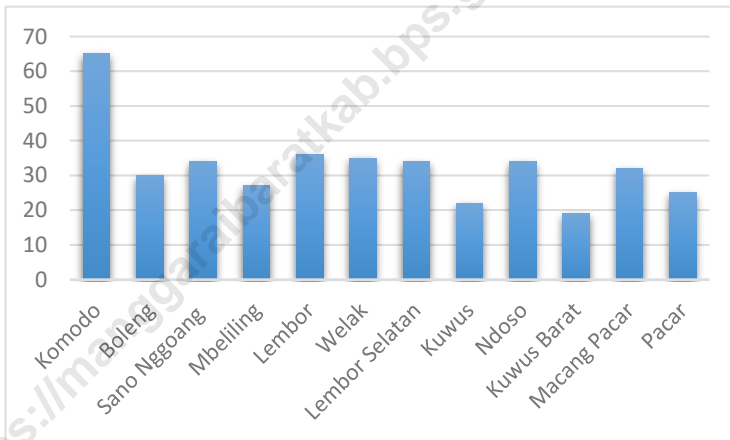
among the poor.

<https://manggaraibaratkab.bps.go.id>

<https://manggarai Barat kab.bps.go.id>

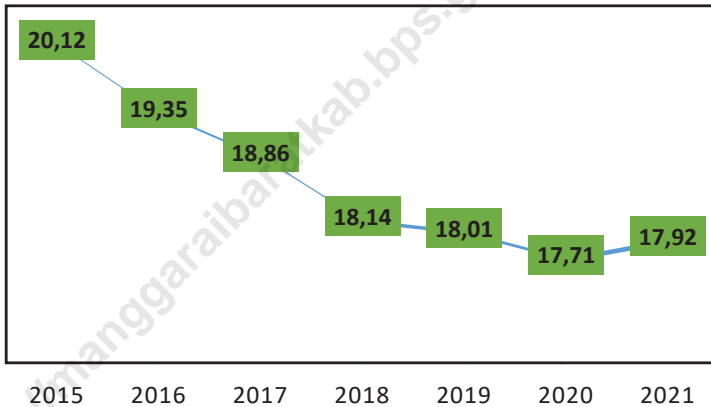
Gambar 4.1
Figures

Jumlah Sekolah di Bawah Kementerian Pendidikan dan Kebudayaan Menurut Kecamatan di Kabupaten Manggarai Barat, 2022
Number of Schools Under The Ministry of Education and Culture by Subdistrict in Manggarai Barat Regency, 2022



Sumber/Source : Dinas Pendidikan, Kepemudaan dan Olah Raga Kabupaten Manggarai Barat
Education, Youth, and Sport Service of Manggarai Barat Regency

Gambar 4.2 **Persentase Penduduk Miskin di Kabupaten Manggarai Barat, 2015-2021**
Figures *Percentage of Poor People in Manggarai Barat Regency, 2015-2021*



Sumber/Source : Dinas Pendidikan, Kepemudaan dan Olah Raga Kabupaten Manggarai Barat
Education, Youth, and Sport Service of Manggarai Barat Regency

4.1 PENDIDIKAN EDUCATION

Tabel 4.1.1 Jumlah Sekolah, Guru, dan Murid Taman Kanak-Kanak (TK) di Bawah Kementerian Pendidikan, Kebudayaan, Riset, dan Teknologi Menurut Kecamatan di Kabupaten Manggarai Barat, 2021/2022 dan 2022/2023
Number of Schools, Teachers, and Pupils in Kindergarten Under The Ministry of Education, Culture, Research, and Technology by Subdistrict in Manggarai Barat Regency, 2021/2022 and 2022/2023

Kecamatan Subdistrict	Sekolah/Schools					
	Negeri/Public		Swasta/Private		Jumlah/Total	
	2021/2022	2022/2023	2021/2022	2022/2023	2021/2022	2022/2023
(1)	(2)	(3)	(4)	(5)	(6)	(7)
Komodo	2	2	5	4	7	6
Boleng	1	...	0	...	1	...
Sano Nggoang	1	0	1	1	2	1
Mbeliling	1	1	0	0	1	1
Lembor	1	1	1	0	2	1
Welak	1	1	0	0	1	1
Lembor Selatan	1	1	0	0	1	1
Kuwus	1	1	0	0	1	1
Ndoso	1	1	0	0	1	1
Kuwus Barat	0	...	0	...	0	...
Macang Pacar	1	1	0	0	1	1
Pacar	0	...	0	...	0	...
Manggarai Barat	11	9	7	5	18	14

Lanjutan Tabel/Continued Table 4.1.1

Kecamatan Subdistrict	Guru ¹ /Teachers ¹					
	Negeri/Public		Swasta/Private		Jumlah/Total	
	2021/2022	2022/2023	2021/2022	2022/2023	2021/2022	2022/2023
(1)	(8)	(9)	(10)	(11)	(12)	(13)
Komodo	16	17	26	24	42	41
Boleng	1	...	0	...	1	...
Sano Nggoang	3	0	4	3	7	3
Mbeliling	4	4	0	0	4	4
Lembor	3	4	3	0	6	4
Welak	4	4	0	0	4	4
Lembor Selatan	1	2	0	0	1	2
Kuwus	4	6	0	0	4	6
Ndoso	3	3	0	0	3	3
Kuwus Barat	0	...	0	...	0	...
Macang Pacar	2	4	0	0	2	4
Pacar	0	...	0	...	0	...
Manggarai Barat	41	44	33	27	74	71

Lanjutan Tabel/*Continued Table 4.1.1*

Kecamatan Subdistrict	Murid/Pupils					
	Negeri/Public		Swasta/Private		Jumlah/Total	
	2021/2022	2022/2023	2021/2022	2022/2023	2021/2022	2022/2023
(1)	(14)	(15)	(16)	(17)	(18)	(19)
Komodo	100	111	258	315	358	426
Boleng	34	...	0	...	34	...
Sano Nggoang	16	0	19	24	35	24
Mbeliling	18	31	0	0	18	31
Lembor	29	31	45	0	74	31
Welak	43	37	0	0	43	37
Lembor Selatan	21	22	0	0	21	22
Kuwus	22	21	0	0	22	21
Ndoso	30	31	0	0	30	31
Kuwus Barat	0	...	0	...	0	...
Macang Pacar	36	25	0	0	36	25
Pacar	0	...	0	...	0	...
Manggarai Barat	349	309	322	339	671	648

Catatan/Note: ¹ Jumlah guru termasuk kepala sekolah dan guru/*The total of teachers including headmaster and teacher*
 Sumber/Source: Kementerian Pendidikan, Kebudayaan, Riset, dan Teknologi, Data Semester Ganjil/*Ministry of Education, Culture, Research, and Technology, Odd semester report data*

Tabel
Table 4.1.2**Jumlah Sekolah, Guru, dan Murid Raudatul Athfal (RA)
di Bawah Kementerian Agama Menurut Kecamatan di
Kabupaten Manggarai Barat, 2021/2022 dan 2022/2023**
**Number of Schools, Teachers, and Pupils in Raudatul Athfal
(RA) Under The Ministry of Religious Affairs by Subdistrict in
Manggarai Barat Regency, 2021/2022 and 2022/2023**

Kecamatan Subdistrict	Sekolah/Schools		Guru/Teachers		Murid/Pupils	
	2021/2022	2022/2023	2021/2022	2022/2023	2021/2022	2022/2023
(1)	(2)	(3)	(4)	(5)	(6)	(7)
Komodo	1	0	7	0	74	0
Boleng	1	0	2	0	30	0
Sano Nggoang	0	1	0	7	0	85
Mbeliling	0	0		0	0	0
Lembor	1	0	0	0	15	0
Welak	0	0	0	0	0	0
Lembor Selatan	0	0	0	0	0	0
Kuwus	0	1	0	2	0	26
Ndoso	0	0	0	0	0	0
Kuwus Barat	0	0	0	0	0	0
Macang Pacar	0	0	0	0	0	0
Pacar	0	0	0	0	0	0
Manggarai Barat	3	2	9	9	119	111

Catatan/Note: Seluruh Raudatul Athfal (RA) berstatus swasta/All Raudatul Athfal (RA) are private

Sumber/Source: Kementerian Agama, EMIS, Data Semester Ganjil/Ministry of Religious Affairs, EMIS, Odd semester report data

Tabel
Table 4.1.3

Jumlah Sekolah, Guru, dan Murid Sekolah Dasar (SD) di Bawah Kementerian Pendidikan, Kebudayaan, Riset, dan Teknologi Menurut Kecamatan di Kabupaten Manggarai Barat, 2021/2022 dan 2022/2023
Number of Schools, Teachers, and Pupils in Elementary Schools Under The Ministry of Education, Culture, Research, and Technology by Subdistrict in Manggarai Barat Regency, 2021/2022 and 2022/2023

Kecamatan Subdistrict	Sekolah/Schools					
	Negeri/Public		Swasta/Private		Jumlah/Total	
	2021/2022	2022/2023	2021/2022	2022/2023	2021/2022	2022/2023
(1)	(2)	(3)	(4)	(5)	(6)	(7)
Komodo	27	27	9	9	36	36
Boleng	16	16	5	5	21	21
Sano Nggoang	15	15	7	7	22	22
Mbeliling	11	11	8	8	19	19
Lembor	21	21	6	6	27	27
Welak	16	16	8	8	24	24
Lembor Selatan	15	15	7	7	22	22
Kuwus	8	8	6	6	14	14
Ndoso	16	16	7	7	23	23
Kuwus Barat	8	8	6	6	14	14
Macang Pacar	11	11	10	10	21	21
Pacar	12	12	8	8	20	20
Manggarai Barat	176	176	87	87	263	263

Lanjutan Tabel/Continued Table 4.1.3

Kecamatan Subdistrict	Guru ¹ /Teachers ¹					
	Negeri/Public		Swasta/Private		Jumlah/Total	
	2021/2022	2022/2023	2021/2022	2022/2023	2021/2022	2022/2023
(1)	(8)	(9)	(10)	(11)	(12)	(13)
Komodo	370	371	138	149	508	520
Boleng	134	144	46	51	180	195
Sano Nggoang	117	127	45	45	162	172
Mbeliling	113	109	75	76	188	185
Lembor	244	249	65	66	309	315
Welak	157	160	80	79	237	239
Lembor Selatan	137	145	61	63	198	208
Kuwus	71	73	57	63	128	136
Ndoso	139	150	67	74	206	224
Kuwus Barat	73	70	42	47	115	117
Macang Pacar	88	93	83	83	171	176
Pacar	90	99	78	82	168	181
Manggarai Barat	1 733	1 790	837	878	2 570	2 668

Lanjutan Tabel/*Continued Table 4.1.3*

Kecamatan Subdistrict	Murid/Pupils					
	Negeri/Public		Swasta/Private		Jumlah/Total	
	2021/2022	2022/2023	2021/2022	2022/2023	2021/2022	2022/2023
(1)	(14)	(15)	(16)	(17)	(18)	(19)
Komodo	4 772	4 813	2 171	2 400	6 943	7 213
Boleng	1 525	1 527	629	636	2 154	2 163
Sano Nggoang	1 009	993	436	445	1 445	1 438
Mbeliling	818	801	666	671	1 484	1 472
Lembor	2 802	2 942	895	867	3 697	3 809
Welak	1 726	1 672	1 172	1 138	2 898	2 810
Lembor Selatan	1 851	1 818	813	794	2 664	2 612
Kuwus	874	884	990	945	1 864	1 829
Ndoso	1 567	1 532	999	949	2 566	2 481
Kuwus Barat	717	722	650	643	1 367	1 365
Macang Pacar	891	854	1 060	1 020	1 951	1 874
Pacar	1 161	1 143	1 253	1 206	2 414	2 349
Manggarai Barat	19 713	19 701	11 734	11 714	31 447	31 415

Catatan/Note: ¹ Jumlah guru termasuk kepala sekolah dan guru/*The total of teachers including headmaster and teacher*

Sumber/Source: Kementerian Pendidikan, Kebudayaan, Riset, dan Teknologi, data semester ganjil/*Ministry of Education, Culture, Research, and Technology, odd semester report data*

Tabel 4.1.4 Jumlah Sekolah, Guru, dan Murid Madrasah Ibtidaiyah (MI) di Bawah Kementerian Agama Menurut Kecamatan di Kabupaten Manggarai Barat, 2021/2022 dan 2022/2023
Number of Schools, Teachers, and Pupils in Madrasah Ibtidaiyah (MI) Under The Ministry of Religious Affairs by Subdistrict in Manggarai Barat Regency, 2021/2022 and 2022/2023

Kecamatan Subdistrict	Sekolah/Schools					
	Negeri/Public		Swasta/Private		Jumlah/Total	
	2021/2022	2022/2023	2021/2022	2022/2023	2021/2022	2022/2023
(1)	(2)	(3)	(4)	(5)	(6)	(7)
Komodo	1	1	5	1	6	2
Boleng	0	0	4	0	4	0
Sano Nggoang	0	1	3	5	3	6
Mbeliling	0	0	2	0	2	0
Lembor	0	0	7	0	7	0
Welak	0	0	0	0	0	0
Lembor Selatan	0	0	4	0	4	0
Kuwus	0	0	0	7	0	7
Ndoso	0	0	0	0	0	0
Kuwus Barat	0	0	0	0	0	0
Macang Pacar	1	0	1	3	2	3
Pacar	0	0	0	0	0	0
Manggarai Barat	2	2	26	16	28	18

Lanjutan Tabel/*Continued Table* 4.1.4

Kecamatan Subdistrict	Guru/Teachers					
	Negeri/Public		Swasta/Private		Jumlah/Total	
	2021/2022	2022/2023	2021/2022	2022/2023	2021/2022	2022/2023
(1)	(8)	(9)	(10)	(11)	(12)	(13)
Komodo	29	16	39	7	68	23
Boleng	0	0	22	0	22	0
Sano Nggoang	0	28	19	40	19	68
Mbeliling	0	0	14	0	14	0
Lembor	0	0	47	0	47	0
Welak	0	0	0	0	0	0
Lembor Selatan	0	0	27	0	27	0
Kuwus	0	0	0	56	0	56
Ndoso	0	0	0	0	0	0
Kuwus Barat	0	0	0	0	0	0
Macang Pacar	15	0	6	21	21	21
Pacar	0	0	0	0	0	0
Manggarai Barat	44	44	174	124	218	168

Lanjutan Tabel/*Continued Table 4.1.4*

Kecamatan Subdistrict	Murid/Pupils					
	Negeri/Public		Swasta/Private		Jumlah/Total	
	2021/2022	2022/2023	2021/2022	2022/2023	2021/2022	2022/2023
(1)	(14)	(15)	(16)	(17)	(18)	(19)
Komodo	427	145	343	94	770	239
Boleng	0	0	248	0	248	0
Sano Nggoang	0	460	137	338	137	798
Mbeliling	0	0	71	0	71	0
Lembor	0	0	495	0	495	0
Welak	0	0	0	0	0	0
Lembor Selatan	0	0	382	0	382	0
Kuwus	0	0	0	491	0	491
Ndoso	0	0	0	0	0	0
Kuwus Barat	0	0	0	0	0	0
Macang Pacar	140	0	101	123	241	123
Pacar	0	0	0	0	0	0
Manggarai Barat	567	605	1 777	1 046	2 344	1 651

Catatan/Note:

Sumber/Source: Kementerian Agama, EMIS, Data Semester Ganjil/Ministry of Religious Affairs, EMIS, Odd semester report data

Tabel
Table 4.1.5

Jumlah Sekolah, Guru, dan Murid Sekolah Menengah Pertama (SMP) di Bawah Kementerian Pendidikan, Kebudayaan, Riset, dan Teknologi Menurut Kecamatan di Kabupaten Manggarai Barat, 2021/2022 dan 2022/2023
Number of Schools, Teachers, and Pupils in Junior High Schools Under The Ministry of Education, Culture, Research, and Technology by Subdistrict in Manggarai Barat Regency, 2021/2022 and 2022/2023

Kecamatan Subdistrict	Sekolah/Schools					
	Negeri/Public		Swasta/Private		Jumlah/Total	
	2021/2022	2022/2023	2021/2022	2022/2023	2021/2022	2022/2023
(1)	(2)	(3)	(4)	(5)	(6)	(7)
Komodo	13	13	6	6	19	19
Boleng	6	6	1	1	7	7
Sano Nggoang	7	7	2	2	9	9
Mbeliling	5	5	2	2	7	7
Lembor	8	8	0	0	8	8
Welak	8	8	1	1	9	9
Lembor Selatan	6	6	2	2	8	8
Kuwus	4	4	0	0	4	4
Ndoso	7	7	1	1	8	8
Kuwus Barat	4	4	1	1	5	5
Macang Pacar	5	5	1	1	6	6
Pacar	6	6	0	0	6	6
Manggarai Barat	79	79	17	17	96	96

Lanjutan Tabel/*Continued Table 4.1.5*

Kecamatan Subdistrict	Guru ¹ /Teachers ¹					
	Negeri/Public		Swasta/Private		Jumlah/Total	
	2021/2022	2022/2023	2021/2022	2022/2023	2021/2022	2022/2023
(1)	(8)	(9)	(10)	(11)	(12)	(13)
Komodo	246	251	87	88	333	339
Boleng	76	88	24	22	100	110
Sano Nggoang	107	101	20	20	127	121
Mbeliling	95	97	21	20	116	117
Lembor	190	206	0	0	190	206
Welak	133	145	22	24	155	169
Lembor Selatan	141	145	18	19	159	164
Kuwus	65	66	0	0	65	66
Ndoso	111	115	28	27	139	142
Kuwus Barat	62	70	20	19	82	89
Macang Pacar	99	99	12	11	111	110
Pacar	139	140	0	0	139	140
Manggarai Barat	1 464	1 523	252	250	1 716	1 773

Lanjutan Tabel/*Continued Table 4.1.5*

Kecamatan Subdistrict	Murid/Pupils					
	Negeri/Public		Swasta/Private		Jumlah/Total	
	2021/2022	2022/2023	2021/2022	2022/2023	2021/2022	2022/2023
(1)	(14)	(15)	(16)	(17)	(18)	(19)
Komodo	2 119	2 084	1 335	1 289	3 454	3 373
Boleng	595	576	279	230	874	806
Sano Nggoang	719	608	294	288	1 013	896
Mbeliling	583	515	150	166	733	681
Lembor	2 478	2 321	0	0	2 478	2 321
Welak	1 455	1 343	532	425	1 987	1 768
Lembor Selatan	1 360	1 266	282	234	1 642	1 500
Kuwus	926	877	0	0	926	877
Ndoso	1 162	1 070	441	375	1 603	1 445
Kuwus Barat	639	573	282	234	921	807
Macang Pacar	865	840	216	206	1 081	1 046
Pacar	1 518	1 415	0	0	1 518	1 415
Manggarai Barat	14 419	13 488	3 811	3 447	18 230	16 935

Catatan/Note: ¹ Jumlah guru termasuk kepala sekolah dan guru/*The total of teachers including headmaster and teacher*
 Sumber/Source: Kementerian Pendidikan, Kebudayaan, Riset, dan Teknologi, data semester ganjil/*Ministry of Education, Culture, Research, and Technology, Basic Education Data System, odd semester report data*

Tabel
Table 4.1.6

Jumlah Sekolah, Guru, dan Murid Madrasah Tsanawiyah (MTs) di Bawah Kementerian Agama Menurut Kecamatan di Kabupaten Manggarai Barat, 2021/2022 dan 2022/2023
Number of Schools, Teachers, and Pupils in Madrasah Tsanawiyah (MTs) Under The Ministry of Religious Affairs by Subdistrict in Manggarai Barat Regency , 2021/2022 and 2022/2023

Kecamatan Subdistrict	Sekolah/Schools					
	Negeri/Public		Swasta/Private		Jumlah/Total	
	2021/2022	2022/2023	2021/2022	2022/2023	2021/2022	2022/2023
(1)	(2)	(3)	(4)	(5)	(6)	(7)
Komodo	1	0	4	1	5	1
Boleng	0	0	1	0	1	0
Sano Nggoang	0	1	1	4	1	5
Mbeliling	0	0	1	0	1	0
Lembor	0	0	2	0	2	0
Welak	0	0	0	0	0	0
Lembor Selatan	1	0	1	0	2	0
Kuwus	0	0	0	2	0	2
Ndoso	0	0	0	0	0	0
Kuwus Barat	0	0	0	0	0	0
Macang Pacar	0	0	1	1	1	1
Pacar	0	0	0	0	0	0
Manggarai Barat	2	1	11	8	13	9

Lanjutan Tabel/*Continued Table* 4.1.6

Kecamatan Subdistrict	Guru/Teachers					
	Negeri/Public		Swasta/Private		Jumlah/Total	
	2021/2022	2022/2023	2021/2022	2022/2023	2021/2022	2022/2023
(1)	(8)	(9)	(10)	(11)	(12)	(13)
Komodo	37	0	39	5	76	5
Boleng	0	0	10	0	10	0
Sano Nggoang	0	38	5	43	5	81
Mbeliling	0	0	10	0	10	0
Lembor	0	0	30	0	30	0
Welak	0	0	0	0	0	0
Lembor Selatan	23	0	5	0	28	0
Kuwus	0	0	0	32	0	32
Ndoso	0	0	0	0	0	0
Kuwus Barat	0	0	0	0	0	0
Macang Pacar	0	0	3	7	3	7
Pacar	0	0	0	0	0	0
Manggarai Barat	60	38	102	87	162	125

Lanjutan Tabel/*Continued Table 4.1.6*

Kecamatan Subdistrict	Murid/Pupils					
	Negeri/Public		Swasta/Private		Jumlah/Total	
	2021/2022	2022/2023	2021/2022	2022/2023	2021/2022	2022/2023
(1)	(14)	(15)	(16)	(17)	(18)	(19)
Komodo	419	0	200	78	619	78
Boleng	0	0	88	0	88	0
Sano Nggoang	0	389	91	199	91	588
Mbeliling	0	0	52	0	52	0
Lembor	0	0	139	0	139	0
Welak	0	0	0	0	0	0
Lembor Selatan	131	0	33	0	164	0
Kuwus	0	0	0	135	0	135
Ndoso	0	0	0	0	0	0
Kuwus Barat	0	0	0	0	0	0
Macang Pacar	0	0	77	90	77	90
Pacar	0	0	0	0	0	0
Manggarai Barat	550	389	680	502	1230	891

Catatan/Note:

Sumber/Source: Kementerian Agama, EMIS, Data Semester Ganjil/Ministry of Religious Affairs, EMIS, Odd semester report data

Tabel
Table 4.1.7

Jumlah Sekolah, Guru, dan Murid Sekolah Menengah Atas (SMA) di Bawah Kementerian Pendidikan, Kebudayaan, Riset, dan Teknologi Menurut Kecamatan di Kabupaten Manggarai Barat, 2021/2022 dan 2022/2023
Number of Schools, Teachers, and Pupils in Senior High School Under The Ministry of Education, Culture, Research, and Technology by Subdistrict in Manggarai Barat Regency, 2021/2022 and 2022/2023

Kecamatan Subdistrict	Sekolah/Schools					
	Negeri/Public		Swasta/Private		Jumlah/Total	
	2021/2022	2022/2023	2021/2022	2022/2023	2021/2022	2022/2023
(1)	(2)	(3)	(4)	(5)	(6)	(7)
Komodo	4	4	3	2	7	6
Boleng	1	1	1	1	2	2
Sano Nggoang	2	2	1	1	3	3
Mbeliling	1	1	0	0	1	1
Lembor	2	2	1	1	3	3
Welak	2	2	0	0	2	2
Lembor Selatan	2	2	0	0	2	2
Kuwus	2	2	1	1	3	3
Ndoso	3	3	0	0	3	3
Kuwus Barat	0	0	0	0	0	0
Macang Pacar	3	3	1	1	4	4
Pacar	1	1	0	0	1	1
Manggarai Barat	23	23	8	7	31	30

Lanjutan Tabel/*Continued Table 4.1.7*

Kecamatan Subdistrict	Guru ¹ /Teachers ¹					
	Negeri/Public		Swasta/Private		Jumlah/Total	
	2021/2022	2022/2023	2021/2022	2022/2023	2021/2022	2022/2023
(1)	(8)	(9)	(10)	(11)	(12)	(13)
Komodo	129	136	56	66	185	202
Boleng	36	34	17	15	53	49
Sano Nggoang	49	52	17	21	66	73
Mbeliling	26	26	0	0	26	26
Lembor	47	72	41	44	88	116
Welak	41	52	0	0	41	52
Lembor Selatan	61	74	0	0	61	74
Kuwus	38	40	27	28	65	68
Ndoso	58	68	0	0	58	68
Kuwus Barat	0	0	0	0	0	0
Macang Pacar	85	94	18	19	103	113
Pacar	0	22	0	0	0	22
Manggarai Barat	570	670	176	193	746	863

Lanjutan Tabel/*Continued Table 4.1.7*

Kecamatan Subdistrict	Murid/Pupils					
	Negeri/Public		Swasta/Private		Jumlah/Total	
	2021/2022	2022/2023	2021/2022	2022/2023	2021/2022	2022/2023
(1)	(14)	(15)	(16)	(17)	(18)	(19)
Komodo	1 741	1 679	784	677	2 525	2 356
Boleng	258	251	166	149	424	400
Sano Nggoang	379	348	177	230	556	578
Mbeliling	151	150	0	0	151	150
Lembor	388	540	1 120	1 102	1 508	1 642
Welak	432	490	0	0	432	490
Lembor Selatan	472	497	0	0	472	497
Kuwus	455	506	347	291	802	797
Ndoso	582	612	0	0	582	612
Kuwus Barat	0	0	0	0	0	0
Macang Pacar	1 073	1 085	2 45	2 30	1 318	1 315
Pacar	50	91	0	0	50	91
Manggarai Barat	5 981	6 249	2 839	2 679	8 820	8 928

Catatan/Note: ¹ Jumlah guru termasuk kepala sekolah dan guru/*The total of teachers including headmaster and teacher*
 Sumber/Source: Kementerian Pendidikan, Kebudayaan, Riset, dan Teknologi, data semester ganjil/*Ministry of Education, Culture, Research, and Technology, Basic Education Data System, odd semester report data*

Tabel
Table 4.1.8

Jumlah Sekolah, Guru, dan Murid Sekolah Menengah Kejuruan (SMK) di Bawah Kementerian Pendidikan, Kebudayaan, Riset, dan Teknologi Menurut Kecamatan di Kabupaten Manggarai Barat, 2021/2022 dan 2022/2023
Number of Schools, Teachers, and Pupils in Vocational High Schools Under The Ministry of Education, Culture, Research, and Technology by Subdistrict in Manggarai Barat Regency, 2021/2022 and 2022/2023

Kecamatan Subdistrict	Sekolah/Schools					
	Negeri/Public		Swasta/Private		Jumlah/Total	
	2021/2022	2022/2023	2021/2022	2022/2023	2021/2022	2022/2023
(1)	(2)	(3)	(4)	(5)	(6)	(7)
Komodo	3	4	3	3	6	7
Boleng	1	1	0	0	1	1
Sano Nggoang	0	0	0	0	0	0
Mbeliling	0	0	0	0	0	0
Lembor	0	0	0	0	0	0
Welak	2	2	0	0	2	2
Lembor Selatan	1	1	1	1	2	2
Kuwus	1	1	0	0	1	1
Ndoso	0	0	0	0	0	0
Kuwus Barat	0	0	0	0	0	0
Macang Pacar	1	1	0	0	1	1
Pacar	0	0	0	0	0	0
Manggarai Barat	9	10	4	4	13	14

Lanjutan Tabel/*Continued Table* 4.1.8

Kecamatan Subdistrict	Guru ¹ /Teachers ¹					
	Negeri/Public		Swasta/Private		Jumlah/Total	
	2021/2022	2022/2023	2021/2022	2022/2023	2021/2022	2022/2023
(1)	(8)	(9)	(10)	(11)	(12)	(13)
Komodo	133	167	111	115	244	282
Boleng	11	13	0	0	11	13
Sano Nggoang	0	0	0	0	0	0
Mbeliling	0	0	0	0	0	0
Lembor	0	0	0	0	0	0
Welak	51	50	0	0	51	50
Lembor Selatan	25	34	14	15	39	49
Kuwus	34	42	0	0	34	42
Ndoso	0	0	0	0	0	0
Kuwus Barat	0	0	0	0	0	0
Macang Pacar	18	17	0	0	18	17
Pacar	0	0	0	0	0	0
Manggarai Barat	272	323	125	130	397	453

Lanjutan Tabel/Continued Table 4.1.8

Kecamatan Subdistrict	Murid/Pupils					
	Negeri/Public		Swasta/Private		Jumlah/Total	
	2021/2022	2022/2023	2021/2022	2022/2023	2021/2022	2022/2023
(1)	(14)	(15)	(16)	(17)	(18)	(19)
Komodo	2 746	2 477	2 285	2 191	5 031	4 668
Boleng	102	82	0	0	102	82
Sano Nggoang	0	0	0	0	0	0
Mbeliling	0	0	0	0	0	0
Lembor	0	0	0	0	0	0
Welak	282	336	0	0	282	336
Lembor Selatan	442	404	174	133	616	537
Kuwus	697	682	0	0	697	682
Ndoso	0	0	0	0	0	0
Kuwus Barat	0	0	0	0	0	0
Macang Pacar	119	117	0	0	119	117
Pacar	0	0	0	0	0	0
Manggarai Barat	4 388	4 098	2 459	2 324	6 847	6 422

Catatan/Note: ¹ Guru yang mengajar di 2 sekolah atau lebih dihitung di masing-masing sekolah. Jumlah guru termasuk kepala sekolah dan guru/The teacher who taught in two schools or more counted in every school. The total of teachers including headmaster and teacher

Sumber/Source: Kementerian Pendidikan, Kebudayaan, Riset, dan Teknologi, data semester ganjil/Ministry of Education, Culture, Research, and Technology, Basic Education Data System, odd semester report data

Tabel
Table 4.1.9**Jumlah Sekolah, Guru, dan Murid Madrasah Aliyah (MA)
di Bawah Kementerian Agama Menurut Kecamatan di
Kabupaten Manggarai Barat, 2021/2022 dan 2022/2023**
**Number of Schools, Teachers, and Pupils in Madrasah Aliyah
(MA) Under the Ministry of Religious Affairs by Subdistrict in
Manggarai Barat Regency, 2021/2022 and 2022/2023**

Kecamatan Subdistrict	Sekolah/Schools					
	Negeri/Public		Swasta/Private		Jumlah/Total	
	2021/2022	2022/2023	2021/2022	2022/2023	2021/2022	2022/2023
(1)	(2)	(3)	(4)	(5)	(6)	(7)
Komodo	1	0	1	1	2	1
Boleng	0	0	0	0	0	0
Sano Nggoang	0	1	0	1	0	2
Mbeliling	0	0	0	0	0	0
Lembor	0	0	1	0	1	0
Welak	0	0	0	0	0	0
Lembor Selatan	0	0	1	0	1	0
Kuwus	0	0	0	1	0	1
Ndoso	0	0	0	0	0	0
Kuwus Barat	0	0	0	0	0	0
Macang Pacar	0	0	1	0	1	0
Pacar	0	0	0	0	0	0
Manggarai Barat	1	1	4	3	5	4

Lanjutan Tabel/Continued Table 4.1.9

Kecamatan Subdistrict	Guru/Teachers					
	Negeri/Public		Swasta/Private		Jumlah/Total	
	2021/2022	2022/2023	2021/2022	2022/2023	2021/2022	2022/2023
(1)	(8)	(9)	(10)	(11)	(12)	(13)
Komodo	57	0	12	10	69	10
Boleng	0	0	0	0	0	0
Sano Nggoang	0	58	0	15	0	73
Mbeliling	0	0	0	0	0	0
Lembor	0	0	22	0	22	0
Welak	0	0	0	0	0	0
Lembor Selatan	0	0	12	0	12	0
Kuwus	0	0	0	24	0	24
Ndoso	0	0	0	0	0	0
Kuwus Barat	0	0	0	0	0	0
Macang Pacar	0	0	11	0	11	0
Pacar	0	0	0	0	0	0
Manggarai Barat	57	58	57	49	114	107

Lanjutan Tabel/*Continued Table* 4.1.9

Kecamatan Subdistrict	Murid/Pupils					
	Negeri/Public		Swasta/Private		Jumlah/Total	
	2021/2022	2022/2023	2021/2022	2022/2023	2021/2022	2022/2023
(1)	(14)	(15)	(16)	(17)	(18)	(19)
Komodo	637	0	61	61	698	61
Boleng	0	0	0	0	0	0
Sano Nggoang	0	625	0	58	0	683
Mbeliling	0	0	0	0	0	0
Lembor	0	0	148	0	148	0
Welak	0	0	0	0	0	0
Lembor Selatan	0	0	165	0	165	0
Kuwus	0	0	0	148	0	148
Ndoso	0	0	0	0	0	0
Kuwus Barat	0	0	0	0	0	0
Macang Pacar	0	0	79	0	79	0
Pacar	0	0	0	0	0	0
Manggarai Barat	637	625	453	267	1090	892

Catatan/Note: ...

Sumber/Source: Kementerian Agama, EMIS, Data Semester Ganjil/Ministry of Religious Affairs, EMIS, Odd semester report data

Tabel
Table 4.1.10

Jumlah Desa¹/Kelurahan yang Memiliki Fasilitas Sekolah Menurut Kecamatan dan Tingkat Pendidikan di Kabupaten Manggarai Barat, 2020–2022
Number of Villages¹/Kelurahan Having Educational Facilities by Subdistrict and Educational Level in Manggarai Barat Regency, 2020–2022

Kecamatan Subdistrict	SD Primary School		
	2020	2021	2022
(1)	(2)	(3)	(4)
Komodo	18	18	...
Boleng	11	11	...
Sano Nggoang	14	14	...
Mbeliling	15	15	...
Lembor	15	14	...
Welak	15	15	...
Lembor Selatan	14	13	...
Kuwus	10	10	...
Ndoso	14	14	...
Kuwus Barat	8	7	...
Macang Pacar	13	13	...
Pacar	13	13	...
Manggarai Barat	160	157	...

Lanjutan Tabel/*Continued Table* 4.1.10

Kecamatan Subdistrict	SMP Junior High School		
	2020	2021	2022
(1)	(5)	(6)	(7)
Komodo	16	16	...
Boleng	6	7	...
Sano Nggoang	8	7	...
Mbeliling	7	7	...
Lembor	7	7	...
Welak	8	7	...
Lembor Selatan	9	9	...
Kuwus	4	4	...
Ndoso	7	7	...
Kuwus Barat	4	4	...
Macang Pacar	5	5	...
Pacar	7	6	...
Manggarai Barat	88	86	...

Lanjutan Tabel/*Continued Table 4.1.10*

Kecamatan Subdistrict	SMA Senior High School		
	2020	2021	2022
(1)	(8)	(9)	(10)
Komodo	6	6	...
Boleng	2	2	...
Sano Nggoang	3	3	...
Mbeliling	1	1	...
Lembor	4	4	...
Welak	2	2	...
Lembor Selatan	3	3	...
Kuwus	1	1	...
Ndoso	3	3	...
Kuwus Barat	2	2	...
Macang Pacar	4	4	...
Pacar	2	2	...
Manggarai Barat	33	33	...

Lanjutan Tabel/*Continued Table* 4.1.10

Kecamatan Subdistrict	SMK Vocational School		
	2020	2021	2022
(1)	(11)	(12)	(13)
Komodo	3	5	...
Boleng	0	1	...
Sano Nggoang	1	1	...
Mbeliling	1	1	...
Lembor	0	0	...
Welak	1	1	...
Lembor Selatan	2	2	...
Kuwus	1	1	...
Ndoso	0	0	...
Kuwus Barat	0	0	...
Macang Pacar	1	1	...
Pacar	0	0	...
Manggarai Barat	10	13	...

Lanjutan Tabel/Continued Table 4.1.10

Kecamatan Subdistrict	Perguruan Tinggi University		
	2020	2021	2022
(1)	(14)	(15)	(16)
Komodo	1	1	...
Boleng	0	0	...
Sano Nggoang	0	0	...
Mbeliling	0	0	...
Lembor	0	0	...
Welak	0	0	...
Lembor Selatan	0	0	...
Kuwus	0	0	...
Ndoso	0	0	...
Kuwus Barat	0	0	...
Macang Pacar	0	0	...
Pacar	0	0	...
Manggarai Barat	1	1	...

Catatan/Note: ¹ Desa pada tabel ini termasuk Unit Permukiman Transmigrasi (UPT) yang masih dibina oleh kementerian terkait dan nagari di Provinsi Sumatera Barat/Villages in this table include Transmigration Settlement Unit which is still fostered by the relevant ministries and the nagari in the Province of Sumatera Barat

Sumber/Source: BPS, Pendataan Potensi Desa (Podes)/ BPS-Statistics Indonesia, Village Potential Data Collection

Tabel
Table 4.1.11

Angka Partisipasi Murni (APM) dan Angka Partisipasi Kasar (APK) Menurut Jenjang Pendidikan di Kabupaten Manggarai Barat, 2021 dan 2022
Net Enrollment Rate and Gross Enrollment Ratio by Educational Level in Manggarai Barat Regency, 2021 and 2022

Jenjang Pendidikan Educational Level	Angka Partisipasi Murni (APM) Net Enrollment Rate		Angka Partisipasi Kasar (APK) Gross Enrollment Ratio	
	2021	2022	2021	2022
(1)	(2)	(3)	(4)	(5)
SD/MI/Sederajat Primary School	96,50	93,13	117,66	110,08
SMP/MTs/ Sederajat Lower Secondary School	74,65	74,38	96,92	101,36
SMA/SMK/MA/Sederajat Upper Secondary School	47,33	52,44	70,37	69,70

Catatan/Note: ...

Sumber/Source: BPS, Survei Sosial Ekonomi Nasional (Susenas)/BPS-Statistics Indonesia, National Socioeconomic Survey

Tabel
Table 4.1.12

Persentase Penduduk Berumur 15 Tahun ke Atas yang Melek Huruf Menurut Kelompok Umur di Kabupaten Manggarai Barat, 2021 dan 2022
Percentage of Literate People Aged 15 Years and Over by Age Group in Manggarai Barat Regency, 2021 and 2022

Kelompok Umur Age Group	2021	2022
(1)	(2)	(3)
15–19	99.70	100.00
20–24	100.00	99.60
25–29	100.00	99.06
30–34	95.57	100.00
35–39	97.47	100.00
40–44	100.00	98.97
45–49	98.40	98.05
50+	92.60	93.28
Jumlah/Total	97,31	...
15–24	99.85	99.80
15–44	98.77	99.60
15+	97.31	98.05
45+	94.04	94.44

Catatan/Note: ...

Sumber/Source: BPS, Survei Sosial Ekonomi Nasional (Susenas)/BPS-Statistics Indonesia, National Socioeconomic Survey

Tabel
Table 4.1.13

Angka Partisipasi Sekolah (APS) menurut Jenis Kelamin dan Kelompok Umur di Kabupaten Manggarai Barat, 2022
School Enrollment Rate (SER) by Sex and Age Groups in Manggarai Barat Regency, 2022

Kelompok Umur <i>Age Group</i>	Angka Partisipasi Sekolah (APS) <i>School Enrollment Rates (SER)</i>		
	Laki-laki <i>Male</i>	Perempuan <i>Female</i>	Jumlah <i>Total</i>
(1)	(2)	(3)	(4)
7 - 12	100	97.53	98.64
13 - 15	94.39	96.52	95.33
16 - 18	69.17	80.19	74.78

Catatan/Note: ...

Sumber/Source: BPS, Survei Sosial Ekonomi Nasional (Susenas)/BPS-Statistics Indonesia, National Socioeconomic Survey

<https://manggarai Barat kab.bps.go.id>

4.2 KESEHATAN HEALTH

Tabel
Table 4.2.1 **Jumlah Desa¹/Kelurahan Yang Memiliki Sarana Kesehatan Menurut Kecamatan di Kabupaten Manggarai Barat, 2019–2021**
Number of Villages¹/Kelurahan Having Health Facilities by Subdistrict in Manggarai Barat Regency, 2019–2021

Kecamatan Subdistrict	Rumah Sakit Hospital		
	2019	2020	2021
(1)	(2)	(3)	(4)
Komodo	2	2	3
Boleng	-	-	-
Sano Nggoang	-	-	-
Mbeliling	-	-	-
Lembor	-	-	-
Welak	-	-	-
Lembor Selatan	-	-	-
Kuwus	-	-	-
Ndoso	-	-	-
Kuwus Barat	-	-	-
Macang Pacar	-	-	-
Pacar	-	-	-
Manggarai Barat	2	2	3

Lanjutan Tabel/*Continued Table 4.2.1*

Kecamatan <i>Subdistrict</i>	Rumah Sakit Bersalin <i>Maternity Hospital</i>		
	2019	2020	2021
(1)	(5)	(6)	(7)
Komodo	-	-	-
Boleng	-	-	-
Sano Nggoang	-	-	-
Mbeliling	-	-	-
Lembor	-	-	-
Welak	-	-	-
Lembor Selatan	-	-	-
Kuwus	-	-	-
Ndoso	-	-	-
Kuwus Barat	-	-	-
Macang Pacar	-	-	-
Pacar	-	-	-
Manggarai Barat	-	-	-

Lanjutan Tabel/*Continued Table 4.2.1*

Kecamatan <i>Subdistrict</i>	Poliklinik <i>Polyclinic</i>		
	2019	2020	2021
(1)	(8)	(9)	(10)
Komodo	3	3	12
Boleng	-	-	-
Sano Nggoang	-	-	-
Mbeliling	-	-	-
Lembor	-	-	-
Welak	-	-	-
Lembor Selatan	-	-	-
Kuwus	-	-	-
Ndoso	-	-	-
Kuwus Barat	-	-	-
Macang Pacar	-	-	-
Pacar	-	-	-
Manggarai Barat	3	3	12

Lanjutan Tabel/Continued Table 4.2.1

Kecamatan Subdistrict	Puskesmas Public Health Center		
	2019	2020	2021
(1)	(11)	(12)	(13)
Komodo	2	2	2
Boleng	2	2	2
Sano Nggoang	1	1	1
Mbeliling	2	2	2
Lembor	1	2	2
Welak	2	2	2
Lembor Selatan	2	2	2
Kuwus	1	1	1
Ndoso	2	2	2
Kuwus Barat	2	2	2
Macang Pacar	2	2	2
Pacar	1	2	2
Manggarai Barat	20	22	22

Lanjutan Tabel/*Continued Table 4.2.1*

Kecamatan <i>Subdistrict</i>	Puskesmas Pembantu <i>Subsidiary of Public Health Center</i>		
	2019	2020	2021
(1)	(14)	(15)	(16)
Komodo	5	4	5
Boleng	4	4	3
Sano Nggoang	3	43	3
Mbeliling	3	3	3
Lembor	3	3	2
Welak	4	5	4
Lembor Selatan	4	6	3
Kuwus	1	1	1
Ndoso	4	4	3
Kuwus Barat	1	1	1
Macang Pacar	1	2	2
Pacar	3	4	1
Manggarai Barat	36	40	31

Lanjutan Tabel/Continued Table 4.2.1

Kecamatan Subdistrict	Apotek Pharmacy		
	2019	2020	2021
(1)	(17)	(18)	(19)
Komodo	19	20	26
Boleng	2	2	2
Sano Nggoang	-	-	-
Mbeliling	-	-	-
Lembor	5	5	3
Welak	2	2	2
Lembor Selatan	-	-	-
Kuwus	-	-	-
Ndos	-	-	1
Kuwus Barat	-	-	-
Macang Pacar	-	-	-
Pacar	1	1	-
Manggarai Barat	29	30	34

Catatan/Note: ¹ Desa pada tabel ini termasuk Unit Permukiman Transmigrasi (UPT) yang masih dibina oleh kementerian terkait dan nagari di Provinsi Sumatera Barat/Villages in this table include Transmigration Settlement Unit which is still fostered by the relevant ministries and the nagari in the Province of Sumatera Barat

Sumber/Source: BPS, Pendataan Potensi Desa (Podes)/BPS-Statistics Indonesia, Village Potential Data Collecting

Tabel
Table 4.2.2

**Jumlah Tenaga Kesehatan Menurut Kecamatan di
Kabupaten Manggarai Barat, 2022**
**Number of Health Human Resources by Subdistrict in
Manggarai Barat Regency, 2022**

Kecamatan Subdistrict	Dokter Doctor	Perawat Nurse	Bidan Midwife	Farmasi Pharmatimicoutical	Ahli Gizi Nutritionist
(1)	(2)	(3)	(4)	(5)	(6)
Komodo	54	338	226	86	30
Boleng	2	32	49	5	4
Sano Nggoang	2	29	31	3	5
Mbeliling	2	38	41	3	4
Lembor	3	56	53	9	9
Welak	2	35	55	5	4
Lembor Selatan	2	69	53	6	6
Kuwus	1	18	20	3	6
Ndoso	2	30	34	3	3
Kuwus Barat	1	23	23	5	3
Macang Pacar	2	29	32	3	2
Pacar	1	30	33	8	3
Manggarai Barat	74	727	650	139	79

Catatan/Note: ¹ Tenaga medis terdiri atas dokter, dokter gigi, dokter spesialis, dan dokter gigi spesialis baik di dalam maupun di luar negeri yang diakui oleh Pemerintah RI sesuai dengan peraturan perundang-undangan (UU No. 29 Tahun 2004 tentang Praktik Kedokteran)/*Medical worker includes doctor, dentist, medical specialist, and dentist specialist at home and abroad recognized by Indonesian government in accordance with the laws and regulations (Law No. 29 year 2004 about Medical Practice)*

Sumber/Source: Dinas Kesehatan Kabupaten Manggarai Barat/*Public Health Service of Manggarai Barat Regency*

Tabel
Table 4.2.3

Jumlah Rumah Sakit Umum, Rumah Sakit Khusus, dan Puskesmas Menurut Kecamatan di Kabupaten Manggarai Barat, 2021 dan 2022
Number of General Hospital, Specialized Hospital, and Public Health Center by Subdistrict in Manggarai Barat Regency, 2021 and 2022

Kecamatan Subdistrict	Rumah Sakit Umum General Hospital		Rumah Sakit Khusus Specialized Hospital	
	2021	2022	2021	2022
(1)	(2)	(3)	(4)	(5)
Komodo	3	3	-	-
Boleng	-	-	-	-
Sano Nggoang	-	-	-	-
Mbeliling	-	-	-	-
Lembor	-	-	-	-
Welak	-	-	-	-
Lembor Selatan	-	-	-	-
Kuwus	-	-	-	-
Ndoso	-	-	-	-
Kuwus Barat	-	-	-	-
Macang Pacar	-	-	-	-
Pacar	-	-	-	-
Manggarai Barat	3	3	-	-

Lanjutan Tabel/*Continued Table* 4.2.3

Kecamatan <i>Subdistrict</i>	Puskesmas <i>Public Health Center</i>		Klinik/Balai Kesehatan <i>Medical Clinic</i>	
	2021	2022	2021	2022
(1)	(6)	(7)	(8)	(9)
Komodo	2	...	2	...
Boleng	2	...	-	...
Sano Nggoang	1	...	-	...
Mbeliling	2	...	-	...
Lembor	2	...	-	...
Welak	2	...	-	...
Lembor Selatan	2	...	-	...
Kuwus	1	...	-	...
Ndoso	2	...	-	...
Kuwus Barat	2	...	-	...
Macang Pacar	2	...	-	...
Pacar	2	...	-	...
Manggarai Barat	22	...	2	...

Lanjutan Tabel/Continued Table 4.2.3

Kecamatan Subdistrict	Posyandu Integrated Service Post		Polindes Village Maternity Cottage	
	2021	2022	2021	2022
(1)	(10)	(11)	(12)	(13)
Komodo	60	...	1	...
Boleng	39	...	1	...
Sano Nggoang	43	...	0	...
Mbeliling	35	...	2	...
Lembor	57	...	1	...
Welak	41	...	6	...
Lembor Selatan	47	...	2	...
Kuwus	27	...	0	...
Ndoso	44	...	3	...
Kuwus Barat	22	...	1	...
Macang Pacar	35	...	2	...
Pacar	30	...	0	...
Manggarai Barat	480	...	19	...

Catatan/Note: ...

Sumber/Source: Dinas Kesehatan Kabupaten Manggarai Barat/Public Health Service of Manggarai Barat Regency

Tabel
Table 4.2.4**Jumlah Dokter Spesialis, Dokter Umum, dan Dokter Gigi Menurut Sarana Pelayanan Kesehatan di Kabupaten Manggarai Barat, 2022**
Number of Specialist Doctor, Generalist Doctor, and Dentist by Type of Health Facility in Manggarai Barat Regency, 2022

Unit Kerja <i>Work Unit</i>	Dokter Spesialis <i>Specialist Doctors</i>	Dokter Umum <i>Generalist Doctors</i>	Dokter Gigi <i>Dentist</i>
(1)	(2)	(3)	(4)
Puskesmas <i>Public Health Center</i>	0	24	11
Rumah Sakit <i>Hospital</i>	33	41	2
Institusi Diknakes <i>Diklat Health Training Facility</i>	0	0	0
Sarana Kesehatan Lain <i>Other Health Facility</i>	0	9	0
Dinas Kesehatan Kabupaten <i>Regency Public Health Service</i>	0	0	0
Jumlah/Total	33	74	13

Catatan/Note: ...

Sumber/Source: Dinas Kesehatan Kabupaten Manggarai Barat/*Public Health Service of Manggarai Barat Regency*

Tabel 4.2.5 Jumlah Kasus 15 Penyakit Terbanyak di Kabupaten Manggarai Barat, 2022
Table *Number of Cases of the 15 Most Diseases in Manggarai Barat Regency, 2022*

Jenis Penyakit <i>The Type of Disease</i>	Jumlah Kasus <i>Number Of Cases</i>
(1)	(2)
<i>Myalgia</i>	13 309
Infeksi Saluran Pernapasan Atas Akut <i>Acute Upper Respiratory Infection</i>	12 923
Hipertensis essential <i>Essential Hypertension</i>	8 313
<i>Dispepsia/Dyspepsia</i>	2 156
Rheumatic Arthritis Acut <i>Acute Rheumatic Arthritis</i>	2 084
Hipertensi Partial <i>Partial Hypertension</i>	2 005
<i>Batuk/Cough</i>	1 771
Observasi Febris <i>Febrile Observation</i>	1 432
Flu Biasa <i>Common Cold</i>	1 249
Nasopharingitis Akut <i>Acute nasopharyngitis</i>	1 134
Gastritis Acut <i>Acute Gastritis</i>	864
<i>Influenza</i>	749
<i>Cephalgia</i>	688
Penyakit Kulit Alergi <i>Allergic Skin Disease</i>	658
<i>LBP (Low Back Pain)</i>	520

Catatan/Note: ...

Sumber/Source: Dinas Kesehatan Kabupaten Manggarai Barat/*Public Health Service of Manggarai Barat Regency*

Tabel
Table 4.2.6**Jumlah Ibu Hamil dan Ibu Melahirkan menurut Kecamatan di Kabupaten Manggarai Barat, 2022**
Number of Pregnant Mothers and Birth Mothers by Districts in Manggarai Barat Regency, 2022

Kecamatan <i>Subdistrict</i>	Ibu Hamil <i>Pregnant Mothers</i>	Ibu Melahirkan <i>Birth Mother</i>
(1)	(2)	(3)
Komodo	1 260	1 272
Boleng	449	430
Sano Nggoang	341	230
Mbeliling	329	241
Lembor	801	572
Welak	516	499
Lembor Selatan	578	553
Kuwus	337	314
Ndoso	486	457
Kuwus Barat	261	184
Macang Pacar	370	320
Pacar	415	300
Manggarai Barat	6 143	5 372

Catatan/Note: ...

Sumber/Source: Dinas Kesehatan Kabupaten Manggarai Barat/*Public Health Service of Manggarai Barat Regency*

Tabel 4.2.7 Jumlah Persalinan yang Ditolong oleh Tenaga Kesehatan, Dukun Bermitra dan Dukun Tidak Bermitra Menurut Kecamatan di Kabupaten Manggarai Barat, 2022
Number of Assisted Birth by Health Workers, TBA With and Without Partnership by Districts in Manggarai Barat Regency, 2022

Kecamatan Subdistrict	Tenaga Kesehatan Health Workers	Dukun Bermitra TBA that have partnership	Dukun Tidak Bermitra TBA that haven't partnership
(1)	(2)	(3)	(4)
Komodo	1 393	-	-
Boleng	373	-	-
Sano Nggoang	247	-	-
Mbeliling	218	-	-
Lembor	596	-	-
Welak	433	-	-
Lembor Selatan	436	-	-
Kuwus	173	-	-
Ndoso	339	-	-
Kuwus Barat	208	-	-
Macang Pacar	291	-	-
Pacar	342	-	-
Manggarai Barat	5 049	-	-

Catatan/Note: ...

Sumber/Source: Dinas Kesehatan Kabupaten Manggarai Barat/Public Health Service of Manggarai Barat Regency

Tabel
Table 4.2.8**Jumlah Bayi yang Lahir Hidup dan Lahir Mati menurut Kecamatan di Kabupaten Manggarai Barat, 2022**
Number of Liveborn Infant and Stillborn Infant by Districts in Manggarai Barat Regency, 2022

Kecamatan Subdistrict	Bayi Lahir Hidup Liveborn Infant		Bayi Lahir Mati Stillborn Infant
	<2500 gram	>2500 gram	
(1)	(2)	(3)	(4)
Komodo
Boleng
Sano Nggoang
Mbeliling
Lembor
Welak
Lembor Selatan
Kuwus
Ndoso
Kuwus Barat
Macang Pacar
Pacar
Manggarai Barat

Catatan/Note: ...

Sumber/Source: Dinas Kesehatan Kabupaten Manggarai Barat/*Public Health Service of Manggarai Barat Regency*

Tabel
Table 4.2.9**Jumlah Kunjungan Neonatal (KN), Pemeriksaan Bayi,
dan Ibu Menyusui menurut Kecamatan di Kabupaten
Manggarai Barat, 2022**
*Number of Neonatal Visit (NV), Infant Checkup, and
Breastfeeding Mothers by Districts in Manggarai Barat
Regency, 2022*

Kecamatan Subdistrict	KN 1 NV 1	KN 2 NV 2	Pemeriksaan Bayi Infant Checkup	Ibu Menyusui Breastfeeding Mother
(1)	(2)	(3)	(4)	(5)
Komodo	1 274	1 209	1 196	1 324
Boleng	386	389	400	431
Sano Nggoang	236	236	248	223
Mbeliling	246	233	240	215
Lembor	564	566	690	588
Welak	221	374	241	420
Lembor Selatan	402	404	564	417
Kuwus	95	211	230	185
Ndoso	361	347	318	349
Kuwus Barat	301	180	166	187
Macang Pacar	329	323	156	301
Pacar	302	301	342	294
Manggarai Barat	4 717	4 773	4 791	3 610

Catatan/Note: ...

Sumber/Source: Dinas Kesehatan Kabupaten Manggarai Barat/Public Health Service of Manggarai Barat Regency

Tabel 4.2.10 Jumlah Balita menurut Kelompok Umur dan Kecamatan di Kabupaten Manggarai Barat, 2022
Number of Toddlers by Age Group and Districts in Manggarai Barat Regency, 2022

Kecamatan Subdistrict	0–5 Bulan 0–5 months	6–11 Bulan 6–11 months	12–59 Bulan 12–59 months	Jumlah Total
(1)	(2)	(3)	(4)	(5)
Komodo	1 027	1 440	1 447	3 914
Boleng	447	439	418	1 304
Sano Nggoang	233	220	223	676
Mbeliling	256	207	210	673
Lembor	679	623	566	1 868
Welak	520	513	485	1 518
Lembor Selatan	513	485	506	1 504
Kuwus	246	254	194	694
Ndoso	410	423	469	1 302
Kuwus Barat	206	178	193	577
Macang Pacar	373	344	392	1 109
Pacar	383	185	154	722
Manggarai Barat	5 293	5 311	5 257	15 861

Catatan/Note: ...

Sumber/Source: Dinas Kesehatan Kabupaten Manggarai Barat/*Public Health Service of Manggarai Barat Regency*

Tabel 4.2.11 **Jumlah Pemeriksaan Balita dan Pemeriksaan Apras menurut Kecamatan di Kabupaten Manggarai Barat, 2022**
Table **Number of Toddlers and Preschool Child Checkup by Districts in Manggarai Barat Regency, 2022**

Kecamatan Subdistrict	Pemeriksaan Balita Toddlers Checkup		Pemeriksaan Apras Preschool Child Checkup
	Laki-laki Boys	Perempuan Girls	
(1)	(2)	(3)	(4)
Komodo	3 474	3 456	...
Boleng	1263	1205	...
Sano Nggoang	948	927	...
Mbeliling	902	912	...
Lembor	2 213	2 102	...
Welak	1433	1 428	...
Lembor Selatan	1598	1 572	...
Kuwus	899	902	...
Ndoso	1 548	1 571	...
Kuwus Barat	700	704	...
Macang Pacar	1 045	1 037	...
Pacar	1239	956	...
Manggarai Barat	11 013	16 772	...

Catatan/Note: ...

Sumber/Source: Dinas Kesehatan Kabupaten Manggarai Barat/Public Health Service of Manggarai Barat Regency

Tabel 4.2.12
Table**Jumlah Balita menurut Status Gizi dan Kecamatan di Kabupaten Manggarai Barat, 2022**
Number of Toddlers by Nutritional Status and Districts in Manggarai Barat Regency, 2022

Kecamatan Subdistrict	Status Gizi Nutritional Status		
	Baik Good	Kurang Not Good Enough	Buruk Malnutrition
(1)	(2)	(3)	(4)
Komodo	5 639	335	-
Boleng	1 752	72	-
Sano Nggoang	1 124	65	-
Mbeliling	1 110	108	-
Lembor	2 877	214	-
Welak	1 993	89	-
Lembor Selatan	2 095	106	-
Kuwus	1 129	32	-
Ndoso	1 538	87	-
Kuwus Barat	958	61	-
Macang Pacar	1 339	156	-
Pacar	1 685	49	-
Manggarai Barat	23 239	1 374	0

Catatan/Note: ...

Sumber/Source: Dinas Kesehatan Kabupaten Manggarai Barat/*Public Health Service of Manggarai Barat Regency*

Tabel
Table 4.2.13

**Jumlah Balita yang Kekurangan Kalori dan Protein
menurut Kecamatan di Kabupaten Manggarai Barat,
2019–2022**
*Number of Toddlers suffering from Calories and Protein
Deficiency by Districts in Manggarai Barat Regency,
220–2022*

Kecamatan Subdistrict	2020	2021	2022
(1)	(2)	(3)	(4)
Komodo	34	25	95
Boleng	11	14	33
Sano Nggoang	5	6	20
Mbeliling	16	21	20
Lembor	102	54	48
Welak	11	9	25
Lembor Selatan	3	5	13
Kuwus	7	0	12
Ndoso	7	17	69
Kuwus Barat	9	9	33
Macang Pacar	44	36	71
Pacar	9	29	19
Manggarai Barat	258	225	458

Catatan/Note: ...

Sumber/Source: Dinas Kesehatan Kabupaten Manggarai Barat/*Public Health Service of Manggarai Barat Regency*

Tabel 4.2.14
Table

Pencapaian Program Imunisasi BCG dan DPT + HB + Hbi menurut Kecamatan di Kabupaten Manggarai Barat, 2022
The Achievements of BCG and DPT+HB + Hbi Immunizations by Districts in Manggarai Barat Regency, 2022

	Kecamatan Subdistrict	BCG	DPT + HB + Hbi		
			DPT1 + HB1 + Hbi	DPT2 + HB2 + Hbi	DPT3 + HB3 + Hbi
	(1)	(2)	(3)	(4)	(5)
010	Komodo				
	Labuan Bajo	1 247	1 320	1 472	1 351
	Benteng	219	289	292	269
011	Boleng				
	Nanga Terang	166	178	182	196
	Terang	213	230	237	254
020	Sano Nggoang				
	Werang	217	226	209	233
021	Mbeliling				
	Rekas	84	91	119	118
	Warsawe	125	118	117	138
030	Lembor				
	Wae Nakeng	368	468	512	456
	Wae Kanta	128	207	213	223
031	Welak				
	Orong	192	244	272	325
	Datak	200	181	216	195
032	Lembor Selatan				
	Nanga Lili	167	214	208	239

Lanjutan Tabel/Continued Table 4.2.14

Kecamatan Subdistrict	BCG	DPT + HB + Hbi		
		DPT1 + HB1 + Hbi	DPT2 + HB2 + Hbi	DPT3 + HB3 + Hbi
(1)	(2)	(3)	(4)	(5)
Lengkong Cepang	173	260	255	274
040 Kuwus				
Golo Welu	186	230	259	246
041 Ndoso				
Waning	141	164	171	174
Tentang	162	213	236	236
042 Kuwus barat				
Wae Pitak	120	91	99	127
Runggu	82	96	87	79
050 Macang Pacar				
Bari	179	236	233	229
Rego	99	139	139	157
051 Pacar				
Pacar	274	407	407	390
Manggarai Barat	4 742	5 602	5 935	5 909

Catatan/Note: ...

Sumber/Source: Dinas Kesehatan Kabupaten Manggarai Barat/Public Health Service of Manggarai Barat Regency

Tabel
Table 4.2.15

Pencapaian Program Imunisasi Polio dan Campak menurut Kecamatan di Kabupaten Manggarai Barat, 2022
The Achievements of Polio and Measles Immunizations by Districts in Manggarai Barat Regency, 2022

	Kecamatan Subdistrict	Polio				Campak dan Rubella Measles
		I	II	III	IV	
	(1)	(2)	(3)	(4)	(5)	(6)
010	Komodo					
	Labuan Bajo	1 301	1 236	1 237	1 218	1 184
	Benteng	236	285	286	222	263
011	Boleng					
	Nanga Terang	172	173	189	196	178
	Terang	237	223	246	243	240
020	Sano Nggoang					
	Werang	216	222	206	220	223
021	Mbeliling					
	Rekas	98	102	105	102	96
	Warsawe	133	127	115	105	114
030	Lembor					
	Wae Nakeng	405	438	413	410	418
	Wae Kanta	168	203	213	213	148
031	Welak					
	Orong	214	232	268	324	245
	Datak	203	181	205	189	240
032	Lembor Selatan					
	Nanga Lili	192	211	209	216	248

Lanjutan Tabel/Continued Table 4.2.15

Kecamatan Subdistrict	Polio				Campak dan Rubella Measles
	I	II	III	IV	
(1)	(2)	(3)	(4)	(5)	(6)
Lengkong Cepang	180	234	225	269	258
040 Kuwus					
Golo Welu	199	246	240	254	194
041 Ndosu					
Waning	141	164	172	174	289
Tentang	206	221	208	249	180
042 Kuwus barat					
Wae Pitak	103	100	88	108	128
Runggu	82	100	79	70	65
050 Macang Pacar					
Bari	211	202	233	204	258
Rego	108	140	141	140	134
051 Pacar					
Pacar	335	360	376	357	326
Manggarai Barat	5 140	5 400	5 454	5 483	5 429

Catatan/Note: ...

Sumber/Source: Dinas Kesehatan Kabupaten Manggarai Barat/Public Health Service of Manggarai Barat Regency

Tabel
Table 4.2.16**Pencapaian Program Imunisasi TT menurut Kecamatan di Kabupaten Manggarai Barat, 2022**
The Achievements of TT Immunizations by Districts in Manggarai Barat Regency, 2022

Kecamatan Subdistrict	TT BUMIL		TT WUS	
	I	II	I	II
(1)	(2)	(3)	(4)	(5)
Komodo	12	17	7	8
Boleng	54	50	15	65
Sano Nggoang	-	2	2	1
Mbeliling	157	106	5	5
Lembor	56	53	18	2
Welak	30	15	16	23
Lembor Selatan	24	2	-	-
Kuwus	81	91	10	12
Ndoso	127	136	81	82
Kuwus Barat	86	98	-	-
Macang Pacar	62	52	-	-
Pacar	92	70	95	76
Manggarai Barat	781	692	249	274

Catatan/Note: ...

Sumber/Source: Dinas Kesehatan Kabupaten Manggarai Barat/Public Health Service of Manggarai Barat Regency

Tabel 4.2.17 Jumlah Kematian Bayi dan Anak menurut Kecamatan di Kabupaten Manggarai Barat, 2022
Table Number of Infant and Child Mortality by Districts in Manggarai Barat Regency, 2022

Kecamatan Subdistrict	Kematian Bayi Infant Mortality			Kematian Anak Child Mortality		
	Neonatal	Pasca Neonatal	Jumlah	1–4 Tahun 1–4 Years	5–9 Tahun 5–9 Years	Jumlah Total
(1)	(2)	(3)	(4)	(5)	(6)	(7)
Komodo	5	3	8	2	-	2
Boleng	9	2	11	-	-	-
Sano Nggoang	4	-	4	-	-	-
Mbeliling	7	4	11	1	-	1
Lembor	2	3	5	-	-	-
Welak	2	1	3	1	-	1
Lembor Selatan	6	-	6	1	-	1
Kuwus	2	2	4	-	-	-
Ndoso	3	1	4	-	-	-
Kuwus Barat	2	2	4	-	-	-
Macang Pacar	3	2	5	1	-	1
Pacar	2	-	2	-	-	-
Manggarai Barat	47	20	67	6	-	6

Catatan/Note: ...

Sumber/Source: Dinas Kesehatan Kabupaten Manggarai Barat/Public Health Service of Manggarai Barat Regency

Tabel 4.2.18
Table

Jumlah Kasus HIV/Aids, Infeksi Menular Seksual (IMS), Demam Berdarah Dengue (DBD), Diare, Tuberkulosis (TB), dan Malaria menurut Kecamatan di Kabupaten Manggarai Barat, 2022
Number of HIV/Aids, Sexually Transmitted Infections (STIs), Dengue Hemorrhagic Fever (DHF), Diarrhea, Tuberculosis (TB), and Malaria Cases by Districts in Manggarai Barat Regency, 2022

Kecamatan Subdistrict	HIV/Aids	IMS STIs	DBD DHF	Diare Diarrhea	TB	Malaria
(1)	(2)	(3)	(4)	(5)	(6)	(7)
Komodo	14	3	718	1 857	718	83
Boleng	-	-	118	4 348	118	55
Sano Nggoang	2	-	36	548	36	1
Mbeliling	4	1	42	2 614	42	105
Lembor	5	6	235	1 242	235	159
Welak	-	-	277	3 372	132	5
Lembor Selatan	4	36	241	699	241	68
Kuwus	1	-	160	1 664	160	-
Ndoso	-	1	790	2 587	790	10
Kuwus Barat	-	4	46	3 705	46	1 726
Macang Pacar	2	7	217	16 007	217	7 096
Pacar	1	-	35	2 960	72	44
Manggarai Barat	33	58	2 915	41 603	2 807	9 352

Catatan/Note: ...

Sumber/Source: Dinas Kesehatan Kabupaten Manggarai Barat/Public Health Service of Manggarai Barat Regency

Tabel 4.2.19 **Persentase Penduduk yang Menderita Sakit Selama Sebulan Terakhir menurut Jumlah Hari Sakit di Kabupaten Manggarai Barat, 2022**
Percentage of People Suffering from Disease during The Previous Month by Infirmity in Manggarai Barat Regency, 2022

Jumlah Hari Sakit Infirmity	Persentase Percentage
(1)	(2)
≤ 3	12.60
4 – 7	81.20
>7	6.20

Catatan/Note: ...

Sumber/Source: Dinas Kesehatan Kabupaten Manggarai Barat/Public Health Service of Manggarai Barat Regency

Tabel 4.2.20
Table

Persentase Penduduk yang Pernah Berobat Jalan Selama Sebulan Terakhir menurut Tempat Berobat Jalan di Kabupaten Manggarai Barat, 2022
Percentage of Outpatient People During The Previous Month by Kind of Health Facility in Manggarai Barat Regency, 2022

Fasilitas Kesehatan Health Facility	Persentase Percentage
(1)	(2)
Rumah Sakit Pemerintah <i>Government Hospital</i>	0.31
Rumah Sakit Swasta <i>Private Hospital</i>	1.08
Praktek Dokter/Bidan <i>Midwife Practice</i>	0.00
Klinik/Praktek Dokter Bersama <i>Clinic</i>	0.00
Puskesmas/Pustu <i>Public Health Center</i>	0.00
UKBM/Praktek Pengobatan Tradisional/Lainnya <i>UKBM/Traditional Medical Practice/Others</i>	0.00

Catatan/Note: ...

Sumber/Source: Dinas Kesehatan Kabupaten Manggarai Barat/*Public Health Service of Manggarai Barat Regency*

Tabel
Table 4.2.21**Persentase Penduduk yang Pernah Rawat Inap Selama
Setahun Terakhir menurut Tempat Rawat Inap di
Kabupaten Manggarai Barat, 2022**
*Percentage of Inpatient People The Previous Year by Kind of
Health Facility in Manggarai Barat Regency, 2022*

Fasilitas Kesehatan <i>Health Facility</i>	Persentase <i>Percentage</i>
(1)	(2)
Rumah Sakit Pemerintah <i>Government Hospital</i>	3.42
Rumah Sakit Swasta <i>Private Hospital</i>	12.42
Praktek Dokter/Bidan/Klinik/Praktek Dokter Bersama/ Praktek Pengobatan Tradisional/Lainnya	0.00
Puskesmas/Pustu <i>Public Health Center</i>	0.00

Catatan/Note: ...

Sumber/Source: Dinas Kesehatan Kabupaten Manggarai Barat/*Public Health Service of Manggarai Barat Regency*

Tabel 4.2.22
Table

Persentase Penduduk yang Memiliki Jaminan Kesehatan menurut Jenis Jaminan Kesehatan di Kabupaten Manggarai Barat, 2022
Percentage of People Who Had Health Insurance by Kind of Health Insurance in Manggarai Barat Regency, 2022

Jaminan Kesehatan <i>Health Insurance</i>	Persentase <i>Percentage</i>
(1)	(2)
<i>Penerima Bantuan Iuran</i>	81.88
<i>Non Penerima Bantuan Iuran</i>	18.89
Jamkesda	0
<i>Asuransi swasta/Perusahaan/Kantor</i>	0
<i>Tidak Punya</i>	0

Catatan/Note: ...

Sumber/Source: Dinas Kesehatan Kabupaten Manggarai Barat/*Public Health Service of Manggarai Barat Regency*

Tabel
Table 4.2.23

Jumlah Tempat Pelayanan KB, Jumlah Pasangan Usia Subur dan Peserta KB Aktif Menurut Kecamatan di Kabupaten Manggarai Barat, 2022
Number of KB Service Places, Eligible Couples and Family Planning Participants by Subdistrict in Manggarai Barat Regency, 2022

Kecamatan Subdistrict	Klinik KB KB Clinics	Jumlah PUS Eligible Couples	Peserta KB Aktif Family Planning Participants			
			IUD	MOW	MOP	Kondom Condom
(1)	(2)	(3)	(4)	(5)	(6)	(7)
Komodo	3	9 880	85	100	-	28
Boleng	2	3 603	78	89	-	14
Sano Nggoang	1	2 736	46	48	-	-
Mbeliling	2	2 637	66	62	4	1
Lembor	2	6 421	113	216	-	-
Welak	2	4 136	258	79	-	12
Lembor Selatan	2	4 632	411	164	-	-
Kuwus	1	2 702	264	119	-	6
Ndoso	2	3 895	261	147	-	-
Kuwus Barat	2	2 091	226	123	-	-
Macang Pacar	2	2 964	135	49	-	-
Pacar	2	3 323	73	88	-	5
Manggarai Barat	23	49 020	2 016	1 284	4	66

Lanjutan Tabel/*Continued Table* 4.2.23

Kecamatan <i>Subdistrict</i>	Peserta KB Aktif <i>Family Planning Participants</i>			Jumlah <i>Total</i>	% Peserta KB <i>Aktif</i>
	Implan <i>Implants</i>	Suntikan <i>Injection</i>	Pil <i>Pill</i>		
(1)	(8)	(9)	(10)	(11)	(12)
Komodo	274	4 612	2 147	7 246	46.00%
Boleng	210	820	489	1 700	44.09%
Sano Nggoang	368	871	492	1 825	41.30%
Mbeliling	412	856	302	1 703	52.00%
Lembor	190	2 764	714	3 997	31.10%
Welak	289	1 085	522	2 245	26.50%
Lembor Selatan	219	1 681	1 168	3 643	33.93%
Kuwus	84	485	268	1 226	22.60%
Ndoso	290	473	370	1 541	22.30%
Kuwus Barat	62	1 127	562	2 100	42.00%
Macang Pacar	144	771	621	1 720	35.23%
Pacar	205	1 254	779	2 404	39.01%
Manggarai Barat	2 747	16 799	8 434	31 350	36.34%

Catatan/*Note*: ...

Sumber/*Source*: Dinas Pengendalian Penduduk, Keluarga Berencana, Pemberdayaan Perempuan dan Perlindungan Anak Kabupaten Manggarai Barat/*Women Empowerment, Child Protection, Population Control, and Family Planning of Manggarai Barat Regency*

Tabel 4.2.24 Banyaknya Target Peserta KB Aktif Baru dan Realisasinya menurut Kecamatan di Kabupaten Manggarai Barat, 2022
Table Number of Target of New Family Planning Active Participant and its Realization by Districts in Manggarai Barat Regency, 2022

Kecamatan Subdistrict	PPM PB 2021	Realisasi Peserta KB Baru New Family Planning Participant Realization			
		IUD	MOW	MOP	Kondom Condom
(1)	(2)	(3)	(4)	(5)	(6)
Komodo	...	85	100	-	28
Boleng	...	78	89	-	14
Sano Nggoang	...	46	48	-	-
Mbeliling	...	66	62	4	1
Lembor	...	113	216	-	-
Welak	...	258	79	-	12
Lembor Selatan	...	411	164	-	-
Kuwus	...	264	119	-	6
Ndoso	...	261	147	-	-
Kuwus Barat	...	226	123	-	-
Macang Pacar	...	135	49	-	-
Pacar	...	73	88	-	5
Manggarai Barat	...	2 016	1 284	4	66

Lanjutan Tabel/*Continued Table* 4.2.24

Kecamatan <i>Subdistrict</i>	Realisasi Peserta KB Baru <i>New Family Planning Participant Realization</i>				% Pencapaian
	Implan <i>Implants</i>	Suntikan <i>Injection</i>	Pil <i>Pill</i>	Jumlah <i>Total</i>	
(1)	(7)	(8)	(9)	(10)	(11)
Komodo	274	4 612	2 174	7 273	...
Boleng	210	820	489	1 700	...
Sano Nggoang	368	871	492	1 825	...
Mbeliling	412	856	302	1 703	...
Lembor	190	2 764	714	3 997	...
Welak	289	1 085	522	2 245	...
Lembor Selatan	219	1 681	1 168	3 643	...
Kuwus	84	485	268	1 226	...
Ndoso	290	473	370	1 541	...
Kuwus Barat	62	1 127	562	2 100	...
Macang Pacar	144	771	621	1 720	...
Pacar	205	1 254	779	2 404	...
Manggarai Barat	2 747	16 799	8 461	31 377	...

Catatan/*Note*: ...Sumber/*Source*: Dinas Kesehatan Kabupaten Manggarai Barat/*Public Health Service of Manggarai Barat Regency*

4.3 AGAMA DAN SOSIAL LAINNYA RELIGION AND OTHER SOCIAL AFFAIRS

Tabel 4.3.1 Jumlah Penduduk Menurut Kecamatan dan Agama yang Dianut di Kabupaten Manggarai Barat, 2022
Population by Subdistrict and Religion in Manggarai Barat Regency, 2022

Kecamatan Subdistrict	Islam	Protestan Protestant	Katolik Catholic	Hindu	Budha Buddha	Lainnya Others
(1)	(2)	(3)	(4)	(5)	(6)	(7)
Komodo	28.970	1.750	25.995	204	-	-
Boleng	4.232	11	14.190	-	-	-
Sano Nggoang	3.755	-	7.136	-	-	-
Mbeliling	7.050	16	13.531	-	-	-
Lembor	6.344	208	29.024	-	-	-
Welak	160	7	21.582	-	-	-
Lembor Selatan	4.046	54	21.512	3	-	-
Kuwus	-	-	17.456	5	-	-
Ndoso	-	-	17.721	-	-	-
Kuwus Barat	-	-	7.085	-	-	-
Macang Pacar	2.825	-	13.270	5	-	-
Pacar	-	9	17.066	-	-	-
Manggarai Barat	217.222	2.055	205.568	217	-	-

Catatan/Note: ...

Sumber/Source: Kantor Kementerian Agama Kabupaten Manggarai Barat/ Representative office of Department of Religions of Manggarai Barat Regency

Tabel
Table 4.3.2**Jumlah Tempat Peribadatan Menurut Kecamatan di Kabupaten Manggarai Barat, 2022**
Number of Places of Worship by Subdistrict in Manggarai Barat Regency, 2022

Kecamatan Subdistrict	Masjid Mosque	Mushola Pray Room	Gereja Protestan Protestant Church	Kapela Chapel	Gereja Katholik Catholic Church	Pura Temple	Vihara
(1)	(2)	(3)	(4)	(5)	(6)	(7)	(8)
Komodo	61	12	4	11	16	-	-
Boleng	16	6	1	-	11	-	-
Sano Nggoang	22	1	-	-	11	-	-
Mbeliling	21	2	1	-	17	-	-
Lembor	21	6	2	-	22	-	-
Welak	2	-	-	-	19	-	-
Lembor Selatan	12	8	1	-	11	-	-
Kuwus	-	-	-	-	12	-	-
Ndoso	-	-	-	-	11	-	-
Kuwus Barat	-	-	-	-	9	-	-
Macang Pacar	6	4	-	-	15	-	-
Pacar	-	-	1	-	16	-	-
Manggarai Barat	161	39	10	11	175	-	-

Catatan/Note: ...

Sumber/Source: Kantor Kementerian Agama Kabupaten Manggarai Barat/ Representative office of Department of Religions of Manggarai Barat Regency

Tabel 4.3.3 Jumlah Desa¹/Kelurahan yang Mengalami Bencana Alam² Menurut Kecamatan di Kabupaten Manggarai Barat, 2019–2021
Number of Villages¹/Kelurahan that Had Natural Disaster² by Subdistrict in Manggarai Barat Regency, 2019–2021

Kecamatan Subdistrict	Banjir/Flood		
	2019	2020	2021
(1)	(2)	(3)	(4)
Komodo	3	9	5
Boleng	7	4	2
Sano Nggoang	0	4	-
Mbeliling	2	1	-
Lembor	0	1	2
Welak	2	0	1
Lembor Selatan	4	1	-
Kuwus	0	0	-
Ndoso	0	0	-
Kuwus Barat	0	0	-
Macang Pacar	0	3	2
Pacar	0	0	-
Manggarai Barat	18	23	12

Lanjutan Tabel/*Continued Table* 4.3.3

Kecamatan <i>Subdistrict</i>	Gempa Bumi/ <i>Earthquake</i>		
	2019	2020	2021
(1)	(5)	(6)	(7)
Komodo	4	1	8
Boleng	-	-	2
Sano Nggoang	-	-	1
Mbeliling	-	-	-
Lembor	-	-	1
Welak	-	-	-
Lembor Selatan	-	-	-
Kuwus	-	-	-
Ndoso	-	-	-
Kuwus Barat	-	-	-
Macang Pacar	-	-	4
Pacar	-	-	-
Manggarai Barat	4	1	16

Lanjutan Tabel/*Continued Table* 4.3.3

Kecamatan <i>Subdistrict</i>	Tanah Longsor/ <i>Landslide</i>		
	2019	2020	2021
(1)	(8)	(9)	(10)
Komodo	-	1	-
Boleng	4	2	1
Sano Nggoang	3	2	1
Mbeliling	5	5	2
Lembor	1	-	2
Welak	2	2	-
Lembor Selatan	-	-	-
Kuwus	2	-	1
Ndoso	-	-	-
Kuwus Barat	1	1	5
Macang Pacar	-	-	1
Pacar	-	2	2
Manggarai Barat	18	15	15

Catatan/*Note*: ¹ Desa pada tabel ini termasuk Unit Permukiman Transmigrasi (UPT) yang masih dibina oleh kementerian terkait dan nagari di Provinsi Sumatera Barat/*Villages in this table are included in Transmigration Settlement Unit which is still fostered by the relevant ministries and the nagari in the Province of Sumatera Barat*

² Kejadian dalam setahun sebelum tahun pencacahan/*Occurred during the last one year before the enumeration years*

Sumber/*Source*: BPS, Pendataan Potensi Desa (Podes)/*BPS-Statistics Indonesia, Village Potential Data Collecting*

Tabel
Table 4.3.4**Jumlah Rohaniwan/Rohaniwati Agama Kristen Katolik menurut Kecamatan di Kabupaten Manggarai Barat, 2022**
Number of Chatolic Spiritualist by Districts in Manggarai Barat Regency, 2022

Kecamatan Subdistrict	Uskup ¹ Bishop ¹	Pastor Parish	Bruder Brother	Suster Sister	Katekis	Diakon Diacon	Frater TOP	Jumlah Total
(1)	(2)	(3)	(4)	(5)	(6)	(7)	(8)	(9)
Komodo	1	40	10	60	77	-	8	-
Boleng	-	3	-	-	17	-	1	-
Sano Nggoang	-	5	-	-	21	-	2	-
Mbeliling	-	5	-	4	36	-	-	-
Lembor	-	5	-	8	62	-	1	-
Welak	-	4	-	5	49	-	-	-
Lembor Selatan	-	2	-	-	37	-	-	-
Kuwus	-	3	-	-	47	-	-	-
Ndoso	-	3	1	7	31	-	-	-
Kuwus Barat	-	1	-	2	20	-	-	-
Macang Pacar	-	2	-	-	29	-	1	-
Pacar	-	3	-	-	24	-	-	-
Manggarai Barat	1	76	11	86	450	-	13	-

Catatan/Note: ¹ Termasuk Uskup Emiritus (Uskup yang telah purna tugas)/Include Emiritus Bishop(Retired Bishop)
 Sumber/Source: Kantor Kementerian Agama Kabupaten Manggarai Barat/ Representative office of Department of Religions of Manggarai Barat Regency

Tabel 4.3.5 **Jumlah Alim Ulama Agama Islam menurut Kecamatan di Kabupaten Manggarai Barat, 2022**
Table **Number of Moslem Spiritualist by Districts in Manggarai Barat Regency, 2022**

Kecamatan Subdistrict	Ulama Religious Scholar	Imam Masjid	Mubaliq Missionary	Khatib Ecclesiastes	Penyuluh Agama Religion Extension	Guru Ngaji Religion Teacher	Jumlah Total
(1)	(2)	(3)	(4)	(5)	(6)	(7)	(8)
Komodo	30	73	15	61	14	-	193
Boleng	5	22	18	16	8	-	69
Sano Nggoang	5	23	10	22	7	-	262
Mbeliling	5	23	21	21	5	-	75
Lembor	10	27	35	21	7	-	100
Welak	2	2	10	2	1	-	175
Lembor Selatan	5	20	28	12	3	-	68
Kuwus	-	-	-	-	-	-	-
Ndoso	-	-	-	-	-	-	-
Kuwus Barat	-	-	-	-	-	-	-
Macang Pacar	5	10	15	6	4	-	40
Pacar	-	-	-	-	-	-	-
Manggarai Barat	67	200	267	161	49	-	-

Catatan/Note: ...

Sumber/Source: Kantor Kementerian Agama Kabupaten Manggarai Barat/ Representative office of Department of Religions of Manggarai Barat Regency

Tabel
Table 4.3.6**Banyaknya Alim Ulama Agama Islam menurut Jenis Kelamin di Kabupaten Manggarai Barat, 2022**
Number of Moslem Spiritualist by Districts in Manggarai Barat Regency, 2022

Kecamatan Subdistrict	Laki-Laki Male	Perempuan Female	Jumlah Total
(1)	(2)	(3)	(4)
Komodo	16	14	30
Boleng	5	-	5
Sano Nggoang	5	-	5
Mbeliling	5	-	5
Lembor	10	-	10
Welak	2	-	2
Lembor Selatan	5	-	5
Kuwus	-	-	-
Ndoso	-	-	-
Kuwus Barat	-	-	-
Macang Pacar	5	-	5
Pacar	-	-	-
Manggarai Barat	53	14	67

Catatan/Note: ...

Sumber/Source: Kantor Kementerian Agama Kabupaten Manggarai Barat/ Representative office of Department of Religions of Manggarai Barat Regency

Tabel
Table 4.3.7**Banyaknya Rohaniwan/Rohaniwati Agama Kristen menurut Kecamatan di Kabupaten Manggarai Barat, 2022**
Number of Christian Spiritualist by Districts in Manggarai Barat Regency, 2022

Kecamatan Subdistrict	Pendeta Priest	Penatua Arch Priest	Pendeta Muda	Pendeta Pembantu	Jumlah Total
(1)	(2)	(3)	(4)	(5)	(6)
Komodo	4	34	1	1	40
Boleng	1	-	-	-	1
Sano Nggoang	-	-	-	-	-
Mbeliling	1	-	-	-	1
Lembor	2	5	-	1	8
Welak	-	-	-	-	-
Lembor Selatan	1	1	-	1	3
Kuwus	-	-	-	-	-
Ndoso	-	-	-	-	-
Kuwus Barat	-	-	-	-	-
Macang Pacar	-	-	-	-	-
Pacar	1	-	-	-	1
Manggarai Barat	10	40	1	3	54

Catatan/Note: ...

Sumber/Source: Kantor Kementerian Agama Kabupaten Manggarai Barat/ Representative office of Department of Religions of Manggarai Barat Regency

Tabel
Table 4.3.8**Banyaknya Rohaniwan/Rohaniwati Hindu menurut Kecamatan di Kabupaten Manggarai Barat, 2022**
Number of Hinduism Spiritualist by Districts in Manggarai Barat Regency, 2022

Kecamatan Subdistrict	Pinandita Hinduism Archpriest	Lainnya	Jumlah Total
(1)	(2)	(3)	(4)
Komodo
Boleng
Sano Nggoang
Mbeliling
Lembor
Welak
Lembor Selatan
Kuwus
Ndoso
Kuwus Barat
Macang Pacar
Pacar
Manggarai Barat

Catatan/Note: ...

Sumber/Source: Kantor Kementerian Agama Kabupaten Manggarai Barat/ Representative office of Department of Religions of Manggarai Barat Regency

Tabel 4.3.9 **Banyaknya Tindak Kejahatan yang Dilaporkan dan Diselesaikan di Kabupaten Manggarai Barat, 2020-2022**
Table **Number of Crimes Reported and Crime Cleared in Manggarai Barat Regency, 2020-2022**

	Rincian Details	2020	2021	2022
	(1)	(2)	(3)	(4)
1	Jumlah tindak kejahatan yang dilaporkan <i>Crime Total</i>	206	204	270
2	Jumlah tindak kejahatan yang diselesaikan <i>Crime Cleared</i>	195	166	130
3	Persentase tindak kejahatan yang diselesaikan <i>Crime Clearance</i>	94.66	81.37	48.14

Catatan/Note: ...

Sumber/Source: Kepolisian Resor Kabupaten Manggarai Barat/ *Regional Police Office of Manggarai Barat Regency*

Tabel
Table 4.3.10

**Selang Waktu Terjadinya Tindak Kejahatan dan Resiko
terkena Tindak Kejahatan di Kabupaten Manggarai Barat,
2020-2022**
**Crime Clock and Crime Rate in Manggarai Barat Regency,
2020-2022**

	Rincian Details	2020	2021	2022
	(1)	(2)	(3)	(4)
1	Selang waktu terjadinya tindak kejahatan <i>Crime Clock</i>	1h, 18j, 52", 42'	42j, 9", 4'	32j, 4", 4'
2	Resiko Penduduk terkena tindak Kejahatan per 10.000 Penduduk <i>Crime Rate per 10.000 Population</i>	2.06	2.04	2.70

Catatan/Note: ...

Sumber/Source: Kepolisian Resor Kabupaten Manggarai Barat/ *Regional Police Office of Manggarai Barat Regency*

Tabel 4.3.11 **Banyaknya Tindak Kejahatan menurut Jenis Kasus di Kabupaten Manggarai Barat, 2020-2022**
Table **Number of Crimes by Kind of Cases in Manggarai Barat Regency, 2020-2022**

	Rincian Details	2020	2021	2022
	(1)	(2)	(3)	(4)
1	Kejahatan Konvensional <i>Conventional Crimes</i>	191	189	245
2	Kejahatan Transnasional <i>Transnational Crimes</i>	-	-	-
3	Kejahatan Merugikan Negara <i>Crimes that Harm The Country</i>	15	15	25
4	Kejahatan Berimpilkasi Kontijensi <i>Crimes that have Implications of Contigency</i>	-	-	-

Catatan/Note: ...

Sumber/Source: Kepolisian Resor Kabupaten Manggarai Barat/ *Regional Police Office of Manggarai Barat Regency*

Tabel
Table 4.3.12

Banyaknya Tindak Kejahatan terhadap Fisik Manusia di Kabupaten Manggarai Barat, 2020-2022
Number of Crimes against Human in Manggarai Barat Regency, 2020-2022

	Rincian Details	2020	2021	2022
	(1)	(2)	(3)	(4)
1	Pembunuhan <i>Homicides</i>	-	-	-
2	Pemerksaan <i>Rapes</i>	6	2	1
3	Penganiayaan Ringan <i>Light Persecutions</i>	36	45	16
4	Penganiayaan Berat <i>Severe Persecutions</i>	-	1	-
5	Penculikan <i>Kidnapping</i>	-	-	-
	Jumlah Total	42	48	17

Catatan/Note: ...

Sumber/Source: Kepolisian Resor Kabupaten Manggarai Barat/ *Regional Police Office of Manggarai Barat Regency*

Tabel 4.3.13 **Banyaknya Tindak Kejahatan terhadap Hak Milik(Benda) di Kabupaten Manggarai Barat, 2020-2022**
Table **Number of Crimes against Property Rights in Manggarai Barat Regency, 2020-2022**

	Rincian Details	2020	2021	2022
	(1)	(2)	(3)	(4)
1	Pembunuhan <i>Homicides</i>	-	-	-
2	Pemerkosaan <i>Rapes</i>	5	6	8
3	Penganiayaan Ringan <i>Light Persecutions</i>	19	15	12
4	Penganiayaan Berat <i>Severe Persecutions</i>	16	15	31
5	Penculikan <i>Kidnapping</i>	-	-	-
6	Penipuan/perbuatan Curang <i>Fraud</i>	15	16	29
7	Penadahan <i>Fence</i>	-	-	-
8	Pencurian Kendaraan Bermotor <i>Auto Theft</i>	13	14	14
	Jumlah Total	68	66	94

Catatan/Note: ...

Sumber/Source: Kepolisian Resor Kabupaten Manggarai Barat/ *Regional Police Office of Manggarai Barat Regency*

Tabel
Table 4.3.14**Lima Tindak Kejahatan Terbesar di Kabupaten Manggarai Barat, 2022**
Top Five Crimes in Manggarai Barat Regency, 2022

	Rincian Details	2022
	(1)	(2)
1	Penganiayaan Ringan <i>Light Persecutions</i>	16
2	Pencurian Ringan <i>Lightweight Theft</i>	31
3	Penipuan/perbuatan Curang <i>Fraud</i>	29
4	Pencurian dengan Pemberatan <i>Theft with Additional Weight</i>	12
5	Pengeroyokan <i>Beating</i>	21
6	Penggelapan <i>Embezzlemen</i>	14

Catatan/Note: ...

Sumber/Source: Kepolisian Resor Kabupaten Manggarai Barat/ *Regional Police Office of Manggarai Barat Regency*

Tabel
Table 4.3.15

Banyaknya Perkara Pidana yang Diputus oleh Pengadilan Negeri/Tinggi/MA dan Telah Berkekuatan Hukum Tetap menurut Bulan Putusan di Kabupaten Manggarai Barat, 2022

Number of Criminal Cases that has been decided by District Court/High Court/Supreme Court and already had Binding Legal Force by Month in Manggarai Barat Regency, 2022

Bulan Month	Perkara Pidana Criminal Case				
	Biasa Common	Lalu Lintas Traffic	Anak Child	Cepat Brief	Pra peradilan Pre-Trial
(1)	(2)	(3)	(4)	(5)	(6)
1 Januari/January	10	22	-	-	-
2 Februari/February	3	14	-	-	-
3 Maret/March	8	19	-	1	-
4 April/April	6	22	-	-	-
5 Mei/May	4	25	-	-	-
6 Juni/June	4	68	-	-	-
7 Juli/July	4	44	-	-	-
8 Agustus/August	6	17	-	-	-
9 September/September	3	54	-	-	-
10 Oktober/October	6	18	2	-	-
11 November/November	2	8	-	-	-
12 Desember/December	7	-	-	1	-
Jumlah Total	63	311	2	2	0

Catatan/Note: ...

Sumber/Source: Kepolisian Resor Kabupaten Manggarai Barat/ Regional Police Office of Manggarai Barat Regency

Tabel
Table 4.3.16

Banyaknya Terdakwa Perkara Biasa/Tolakan yang telah Mendapat Putus menurut Sikap terhadap Putusan di Kabupaten Manggarai Barat, 2022
Number of Defendants Ordinary Case who had Received The Verdict by Responses to The Verdict in Manggarai Barat Regency, 2022

Bulan Month	Terdakwa Defendant	Sikap terhadap Putusan Responses to The Verdict		
		Menerima Accept	Banding Appellate	Grasi Clemency
(1)	(2)	(3)	(4)	(5)
1 Januari/January	33	33	-	-
2 Februari/February	21	21	-	-
3 Maret/March	28	28	-	-
4 April/April	40	40	-	-
5 Mei/May	28	27	1	-
6 Juni/June	72	72	-	-
7 Juli/July	58	58	-	-
8 Agustus/August	25	24	1	-
9 September/September	60	56	4	-
10 Oktober/October	28	27	1	-
11 November/November	9	9	-	-
12 Desember/December	9	9	-	-
Jumlah Total	411	404	7	0

Catatan/Note: ...

Sumber/Source: Kepolisian Resor Kabupaten Manggarai Barat/ Regional Police Office of Manggarai Barat Regency

Tabel
Table 4.3.17

Banyaknya Perkara dan Terdakwa menurut Jenis Perkara Pidana dan Bulan Putusan di Kabupaten Manggarai Barat, 2022
Number of Case and Defendants by Kind of Criminal Case and Month in Manggarai Barat Regency, 2022

Bulan Month	Biasa/Tolakan Ordinary		Sumir		Rol/ Pelanggaran Violation	
	Perkara Case	Terdakwa Defendant	Perkara Case	Terdakwa Defendant	Perkara Case	Terdakwa Defendant
(1)	(2)	(3)	(4)	(5)	(6)	(7)
1 Januari/January	5	11	-	-	22	22
2 Februari/February	3	4	-	-	17	17
3 Maret/March	4	4	-	-	21	21
4 April/April	10	18	-	-	22	22
5 Mei/May	3	3	-	-	25	25
6 Juni/June	2	2	-	-	70	70
7 Juli/July	6	13	-	-	45	45
8 Agustus/August	4	6	-	-	17	17
9 September/September	4	6	-	-	54	54
10 Oktober/October	7	10	-	-	18	18
11 November/November	1	1	-	-	8	8
12 Desember/December	6	7	-	-		
Jumlah Total	55	85	0	0	319	319

Lanjutan Tabel/*Continued Table* 4.3.17

Bulan Month	Cepat Brief		Anak Child		Jumlah Total	
	Perkara Case	Terdakwa Defendant	Perkara Case	Terdakwa Defendant	Perkara Case	Terdakwa Defendant
(1)	(8)	(9)	(10)	(11)	(12)	(13)
1 Januari/ <i>January</i>	-	-	-	-	27	33
2 Februari/ <i>February</i>	-	-	-	-	20	21
3 Maret/ <i>March</i>	-	-	-	-	26	28
4 April/ <i>April</i>	1	3	-	-	32	40
5 Mei/ <i>May</i>	-	-	-	-	28	28
6 Juni/ <i>June</i>	-	-	-	-	72	72
7 Juli/ <i>July</i>	-	-	-	-	51	58
8 Agustus/ <i>August</i>	-	-	2	2	23	25
9 September/ <i>September</i>	-	-	-	-	58	60
10 Oktober/ <i>October</i>	-	-	-	-	25	28
11 November/ <i>November</i>	-	-	-	-	9	9
12 Desember/ <i>December</i>	1	1	-	-	7	8
Jumlah Total	2	4	2	2	378	410

Catatan/*Note*: ...Sumber/*Source*: Kepolisian Resor Kabupaten Manggarai Barat/ *Regional Police Office of Manggarai Barat Regency*

Tabel
Table 4.3.18

Banyaknya Perkara dan Terdakwa menurut Jenis Perkara Pidana dan Bulan Putusan di Kabupaten Manggarai Barat, 2022
Number of Case and Defendants by Kind of Criminal Case and Month in Manggarai Barat Regency, 2022

Bulan Month	Sisa Bulan Lalu Last Month Left		Yang Diterima Accepted	
	Perkara Case	Terdakwa Defendant	Perkara Case	Terdakwa Defendant
(1)	(2)	(3)	(4)	(5)
1 Januari/January	6	8	26	31
2 Februari/February	5	6	20	20
3 Maret/March	5	5	33	43
4 April/April	12	20	25	25
5 Mei/May	5	5	31	38
6 Juni/June	8	14	75	77
7 Juli/July	11	20	52	55
8 Agustus/August	12	17	20	20
9 September/September	9	12	59	62
10 Oktober/October	10	14	20	20
11 November/November	5	7	13	18
12 Desember/December	9	16	9	15
Jumlah Total	97	144	383	424

Lanjutan Tabel/*Continued Table* 4.3.18

Bulan Month	Yang Diputuskan Decided		Sisa Bulan Ini This Month Left	
	Perkara Case	Terdakwa Defendant	Perkara Case	Terdakwa Defendant
(1)	(6)	(7)	(8)	(9)
1 Januari/ <i>January</i>	27	33	5	6
2 Februari/ <i>February</i>	20	21	5	5
3 Maret/ <i>March</i>	26	28	12	20
4 April/ <i>April</i>	32	40	5	5
5 Mei/ <i>May</i>	28	28	8	14
6 Juni/ <i>June</i>	72	72	11	20
7 Juli/ <i>July</i>	51	58	12	17
8 Agustus/ <i>August</i>	23	25	9	12
9 September/ <i>September</i>	58	60	10	14
10 Oktober/ <i>October</i>	25	28	5	7
11 November/ <i>November</i>	9	9	9	16
12 Desember/ <i>December</i>	7	8	11	25
Jumlah Total	378	410	102	161

Catatan/*Note*: ...Sumber/*Source*: Kepolisian Resor Kabupaten Manggarai Barat/ *Regional Police Office of Manggarai Barat Regency*

Tabel
Table 4.3.19

**Banyaknya Terdakwa Perkara Pidana Biasa/Tolakan yang
Telah Diputuskan menurut Kelompok Umur dan Bulan
Putusan di Kabupaten Manggarai Barat, 2022**
*Number of Defendants in criminal cases by Group Age and
Month in Manggarai Barat Regency, 2022*

Bulan Month	Terdakwa Defendant	Kelompok Umur Group Age				
		≤15	16–18	19–24	25–64	≥65
(1)	(2)	(3)	(4)	(5)	(6)	(7)
1 Januari/January	11	-	1	2	8	-
2 Februari/February	4	-	-	-	4	-
3 Maret/March	7	-	-	-	7	-
4 April/April	18	-	-	2	16	-
5 Mei/May	3	-	-	1	2	-
6 Juni/June	2	-	-	-	2	-
7 Juli/July	13	-	-	2	11	-
8 Agustus/August	8	-	2	2	4	-
9 September/September	6	-	-	2	4	-
10 Oktober/October	10	-	-	5	5	-
11 November/November	1	-	-	-	1	-
12 Desember/December	8	-	-	-	8	-
Jumlah Total	91	0	3	16	72	0

Catatan/Note: ...

Sumber/Source: Kepolisian Resor Kabupaten Manggarai Barat/ Regional Police Office of Manggarai Barat Regency

Tabel
Table 4.3.20

**Banyaknya Anggota Polisi menurut Jenis Kelamin dan
Polsek Tempat Bertugas di Kabupaten Manggarai Barat,
2022**
*Number of Police Officer by Sex and Districts in Manggarai
Barat Regency, 2022*

Kecamatan Subdistrict	Laki-Laki Male	Perempuan Female	Jumlah Total
(1)	(2)	(3)	(4)
Komodo
Boleng
Sano Nggoang
Mbeliling
Lembor
Welak
Lembor Selatan
Kuwus
Ndoso
Kuwus Barat
Macang Pacar
Pacar
Manggarai Barat

Catatan/Note: ...

Sumber/Source: Kantor Kementerian Agama Kabupaten Manggarai Barat/ Representative office of Department of Religions of Manggarai Barat Regency

Tabel 4.3.21 **Banyaknya Anggota Polisi menurut Jenis Kelamin dan Jabatan di Kabupaten Manggarai Barat, 2022**
Table **Number of Police Officer by Sex and Positon in Manggarai Barat Regency, 2022**

Kecamatan Subdistrict	Laki-Laki Male	Perempuan Female	Jumlah Total
(1)	(2)	(3)	(4)
1 Kapolres
2 Wakapolres
3 Kepala Bagian
4 Kepala Satuan
5 Kepala Kepolisian Sektor
6 Wakil Kepolisian Sektor
7 Kepala Sub Bagian
8 Kepala Biro Operasional
9 Kepala Seksi
10 Kapol Sub Sektor
11 Kepala Unit
12 Kepala Urusan
13 Perwira Urusan
14 Tanpa Jabatan
Manggarai Barat

Catatan/Note: ...

Sumber/Source: Kantor Kementerian Agama Kabupaten Manggarai Barat/ Representative office of Department of Religions of Manggarai Barat Regency

Tabel
Table 4.3.22

Banyaknya Anggota Koramil Labuan Bajo dan Lembor menurut Jenis Kelamin dan Tempat Bertugas di Kabupaten Manggarai Barat, 2022
Number of Army Officer of Labuan Bajo and Lembor by Sex and Districts in Manggarai Barat Regency, 2022

Kecamatan Subdistrict	Laki-Laki Male	Perempuan Female	Jumlah Total
(1)	(2)	(3)	(4)
Komodo	24	-	24
Boleng	10	-	10
Sano Nggoang	8	-	8
Mbeliling	5	-	5
Lembor	9	-	9
Welak	3	-	3
Lembor Selatan	3	-	3
Kuwus	2	-	2
Ndoso	2	-	2
Kuwus Barat	2	-	2
Macang Pacar	9	-	9
Pacar	6	-	6
Manggarai Barat	83	-	83

Catatan/Note: ...

Sumber/Source: Koramil Labuan Bajo dan Lembor/Regional Army Office of Labuan Bajo & Lembor

Tabel 4.3.23 **Banyaknya Demonstrasi/Unjuk Rasa dan Pesertanya di Kabupaten Manggarai Barat, 2020-2022**
Table *Number of Demonstrations/Protest and its Patricipants in Manggarai Barat Regency, 2020-2022*

	Rincian Details	2020	2021	2022
	(1)	(2)	(3)	(4)
1	Jumlah Demonstrasi/Unjuk Rasa <i>Number of Demonstrations/Protest</i>
2	Jumlah Peserta <i>Number of Participants</i>

Catatan/Note: ...

Sumber/Source: Kepolisian Resor Kabupaten Manggarai Barat/ *Regional Police Office of Manggarai Barat Regency*

Tabel
Table 4.3.24

Banyaknya Perkara yang Diterima menurut Jenis Perkara Kontentius dan Voluneter di Kabupaten Manggarai Barat, 2022
Number of Cases that Accepted by Religious Court in Manggarai Barat Regency, 2022

Bulan Month	Kontentius				
	Cerai Gugat	Cerai Talak	Izin Poligami	Kewarisan	Lainnya
(1)	(2)	(3)	(4)	(5)	(6)
1 Januari/January	4	2	-	-	-
2 Februari/February	5	-	-	-	-
3 Maret/March	3	2	-	-	-
4 April/April	-	4	-	-	-
5 Mei/May	4	2	-	-	-
6 Juni/June	6	3	-	-	-
7 Juli/July	3	1	-	-	-
8 Agustus/August	-	2	-	-	-
9 September/September	4	1	-	-	1
10 Oktober/October	7	2	1	-	-
11 November/November	4	-	-	-	-
12 Desember/December	1	-	-	-	-
Jumlah Total	41	19	1	0	1

Lanjutan Tabel/*Continued Table* 4.3.24

Bulan Month	Isbat Nikah	Dispensasi Nikah	Volunter		
			Izin Nikah	Wali Adhol	Lainnya
(1)	(7)	(8)	(9)	(10)	(11)
1 Januari/ <i>January</i>	-	-	-	-	-
2 Februari/ <i>February</i>	41	-	-	-	-
3 Maret/ <i>March</i>	1	1	-	-	1
4 April/ <i>April</i>		2	-	-	-
5 Mei/ <i>May</i>	59	-	-	-	-
6 Juni/ <i>June</i>	-	3	-	-	-
7 Juli/ <i>July</i>	-	1	-	-	-
8 Agustus/ <i>August</i>	-	1	-	-	-
9 September/ <i>September</i>	1	1	-	-	-
10 Oktober/ <i>October</i>	-	-	-	-	1
11 November/ <i>November</i>	-	1	-	-	-
12 Desember/ <i>December</i>	-	-	-	-	-
Jumlah Total	102	10	0	0	2

Catatan/*Note*: ...

Sumber/*Source*: Pengadilan Agama Labuan Bajo/*Labuan Bajo Religious Court*

Tabel
Table 4.3.25

Banyaknya Perkara yang Diputus menurut Jenis Perkara Kontentius dan Voluneter di Kabupaten Manggarai Barat, 2022
Number of Cases that Decided by Religious Court in Manggarai Barat Regency, 2022

Bulan Month	Kontentius				
	Cerai Gugat	Cerai Talak	Izin Poligami	Kewarisan	Lainnya
(1)	(2)	(3)	(4)	(5)	(6)
1 Januari/January	4	1	-	-	-
2 Februari/February	4	3	-	-	-
3 Maret/March	5	2	-	-	-
4 April/April	3	1	-	-	-
5 Mei/May	1	4	-	-	-
6 Juni/June	4	2	-	-	-
7 Juli/July	6	2	-	-	-
8 Agustus/August	1	2	-	-	-
9 September/September	2	2	-	-	-
10 Oktober/October	5	1	-	-	-
11 November/November	5	1	1	-	-
12 Desember/December	4	-	-	-	-
Jumlah Total	44	21	1	0	0

Lanjutan Tabel/*Continued Table 4.3.25*

Bulan <i>Month</i>	Isbat Nikah	Dispensasi Nikah	Volunter		
			Izin Nikah	Wali Adhol	Lainnya
(1)	(7)	(8)	(9)	(10)	(11)
1 Januari/ <i>January</i>	-	-	-	-	-
2 Februari/ <i>February</i>	2	1	-	-	-
3 Maret/ <i>March</i>	41	1	-	-	-
4 April/ <i>April</i>	-	2	-	-	-
5 Mei/ <i>May</i>	-	-	-	-	-
6 Juni/ <i>June</i>	59	2	-	-	-
7 Juli/ <i>July</i>	-	2	-	-	-
8 Agustus/ <i>August</i>	-	1	-	-	-
9 September/ <i>September</i>	-	1	-	-	1
10 Oktober/ <i>October</i>	1	-	-	-	1
11 November/ <i>November</i>	-	-	-	-	-
12 Desember/ <i>December</i>	-	1	-	-	-
Jumlah Total	103	11	0	0	2

Catatan/*Note*: ...

Sumber/*Source*: Pengadilan Agama Labuan Bajo/*Labuan Bajo Religious Court*

Tabel 4.3.26 **Persentase Rumah Tangga menurut Status Penguasaan Tempat Tinggal di Kabupaten Manggarai Barat, 2022**
Percentage of Households by Status of Residence in Manggarai Barat Regency, 2022

Status Penguasaan Tempat Tinggal <i>Status of Residence</i>	2022
(1)	(2)
Manggarai Barat	
Milik Sendiri/ <i>Own Property</i>	...
Bukan Milik Sendiri/ <i>Not Own Property</i>	...
Jumlah/Total	...

Catatan/Note: ...

Sumber/Source: BPS, Survei Sosial Ekonomi Nasional Maret/BPS-Statistics Indonesia, March National Socioeconomic Survey

Tabel 4.3.27 **Persentase Penduduk Berumur 10 Tahun ke atas Menurut Status Perkawinan di Kabupaten Manggarai Barat, 2022**
Table **Percentage of Population Aged 10 and Over by Marital Status in Manggarai Barat Regency, 2022**

Status Perkawinan <i>Marital Status</i>	2022
(1)	(2)
Manggarai Barat	
Belum Kawin <i>Single</i>	...
Kawin <i>Married</i>	...
Cerai Hidup/Mati <i>Divorced/Widowed</i>	...
Jumlah/Total	...

Catatan/Note: ...

Sumber/Source: BPS, Survei Sosial Ekonomi Nasional Maret/BPS-Statistics Indonesia, March National Socioeconomic Survey

Tabel
Table 4.3.28

Persentase Penduduk Berumur 5 Tahun ke atas Menurut Kepemilikan Nomor Induk Kependudukan di Kabupaten Manggarai Barat, 2022
Percentage of Population Aged 5 Years and Over by Ownership of Population Identification Number in Manggarai Barat Regency, 2022

Status Kepemilikan NIK NIK Ownership Status	2022
(1)	(2)
Manggarai Barat	
Memiliki <i>Owned</i>	...
Tidak Memiliki <i>Not Owned</i>	...
Jumlah/Total	...

Catatan/Note: ...

Sumber/Source: BPS, Survei Sosial Ekonomi Nasional Maret/BPS-Statistics Indonesia, March National Socioeconomic Survey

Tabel 4.3.29 **Persentase Rumah Tangga menurut Status Penguasaan Tempat Tinggal di Kabupaten Manggarai Barat, 2021**
Table 4.3.29 **Percentage of Households by Status of Residence in Manggarai Barat Regency, 2021**

Jenis Dinding Terluas <i>Kind of Widest Wall</i>	2022
(1)	(2)
Manggarai Barat	
Tembok/ Plasteran Ayaman Bambu/ Kawat/Cement	...
Kayu/papan <i>Wooden Board</i>	...
Anyaman bambu <i>Wooven Bamboo</i>	...
Batang Kayu/Bambu/Lainnya <i>Log/Bamboo/Others</i>	...
Jumlah/Total	...
Nusa Tenggara Timur	
Tembok/ Plasteran Ayaman Bambu/ Kawat/Cement	...
Kayu/papan <i>Wooden Board</i>	...
Anyaman bambu <i>Wooven Bamboo</i>	...
Batang Kayu/Bambu/Lainnya <i>Log/Bamboo/Others</i>	...
Jumlah/Total	...

Catatan/Note: ...

Sumber/Source: BPS, Survei Sosial Ekonomi Nasional Maret/BPS-Statistics Indonesia, March National Socioeconomic Survey

Tabel
Table 4.3.30

**Persentase Rumah Tangga menurut Jenis Atap Terluas di
Kabupaten Manggarai Barat, 2022**
*Percentage of Households by Kind of Widest Roof in
Manggarai Barat Regency, 2022*

Jenis Atap Terluas <i>Kind of Widest Roof</i>	2022
(1)	(2)
Manggarai Barat	
Beton/Genteng/Asbes <i>Concrete/Roof Tile/Asbestos</i>	...
Seng <i>Iron Sheeting</i>	...
Bambu/Kayu/Sirap <i>Wooden Roof</i>	...
Jerami/Ijuk/Rumbai <i>Kind of Leafs Roof</i>	...
Jumlah/Total	...
Nusa Tenggara Timur	
Beton/Genteng/Asbes <i>Concrete/Roof Tile/Asbestos</i>	...
Seng <i>Iron Sheeting</i>	...
Bambu/Kayu/Sirap <i>Wooden Roof</i>	...
Jerami/Ijuk/Rumbai <i>Kind of Leafs Roof</i>	...
Jumlah/Total	...

Catatan/Note: ...

Sumber/Source: BPS, Survei Sosial Ekonomi Nasional Maret/BPS-Statistics Indonesia, March National Socioeconomic Survey

Tabel 4.3.31 **Persentase Penduduk Berumur 5 Tahun ke atas menurut Penggunaan Telepon Seluler/Komputer di Kabupaten Manggarai Barat, 2022**
Percentage of Population Aged 5 and Over by Cellular Phone/Computer Usage Status in Manggarai Barat Regency, 2022

Status Penggunaan Telepon Seluler/Komputer <i>Cell Phone/Computer Usage Status</i>	2022
(1)	(2)
Manggarai Barat	
Menggunakan Telepon Seluler/Komputer <i>Using Cellular Phone/Computer</i>	...
Tidak Menggunakan Telepon Seluler/Komputer <i>Not Using Cellular Phone/Computer</i>	...
Jumlah/Total	...

Catatan/Note: ...

Sumber/Source: BPS, Survei Sosial Ekonomi Nasional Maret/BPS-Statistics Indonesia, March National Socioeconomic Survey

Tabel 4.3.32 Persentase Rumah Tangga menurut Sumber Air Minum di Kabupaten Manggarai Barat, 2022
Table *Percentage of Households by Drinking Water Resources in Manggarai Barat Regency, 2022*

Sumber Air Minum <i>Drinking Water Resources</i>	2022
(1)	(2)
Manggarai Barat	
Air Kemasan Bermerk/Air Isi Ulang <i>Bottled Water/Refill Water</i>	...
Leding <i>Plumbing</i>	...
Sumur Bor/Pompa <i>ArtesianeWells/Pump Wells</i>	...
Sumur/Mata Air Terlindung <i>Protected Wells/Springs</i>	...
Sumur/Mata Air Tidak Terlindung <i>Unprotected Wells/Springs</i>	...
Lainnya <i>Others</i>	...
Jumlah/Total	...

Catatan/Note: ...

Sumber/SOURCE: BPS, Survei Sosial Ekonomi Nasional Maret/BPS-Statistics Indonesia, March National Socioeconomic Survey

Tabel 4.3.33 **Persentase Rumah Tangga menurut Jarak Sumber Air ke Tempat Penampungan Kotaran/Tinja Terdekat di Kabupaten Manggarai Barat, 2022**
Percentage of Households by The Distance of Water Resource to The Nearby Septic Tank in Manggarai Barat Regency, 2022

Jarak (m) The Distance (m)	2022
(1)	(2)
Manggarai Barat	
< 10 m	...
≥ 10 m	...
Tidak Tahu Do not know	...
Jumlah/Total	...
Nusa Tenggara Timur	
< 10 m	...
≥ 10 m	...
Tidak Tahu Do not know	...
Jumlah/Total	...

Catatan/Note: ...

Sumber/Source: BPS, Survei Sosial Ekonomi Nasional Maret/BPS-Statistics Indonesia, March National Socioeconomic Survey

Tabel 4.3.34 **Persentase Rumah Tangga menurut Penggunaan Fasilitas Buang Air Besar di Kabupaten Manggarai Barat, 2022**
Table 4.3.34 **Percentage of Households by The Use of Toilet Facility in Manggarai Barat Regency, 2022**

Penggunaan Fasilitas Buang Air Besar <i>The Use of Toilet Facility</i>		2022
(1)	(2)	
Manggarai Barat		
Ada, digunakan hanya ART sendiri <i>Own Use</i>	...	
Lainnya <i>Others</i>	...	
Jumlah/Total		...

Catatan/Note: ...

Sumber/Source: BPS, Survei Sosial Ekonomi Nasional Maret/BPS-Statistics Indonesia, March National Socioeconomic Survey

Tabel 4.3.35 **Persentase Rumah Tangga menurut Jenis Tempat Buang Air Besar di Kabupaten Manggarai Barat, 2022**
Table 4.3.35 **Percentage of Households by Kind of Toilet in Manggarai Barat Regency, 2022**

Jenis Tempat Buang Air Besar <i>Kind of Toilet</i>	2022
(1)	(2)
Manggarai Barat	
Leher Angsa <i>Gooseneck Toilet</i>	...
Lainnya <i>Others</i>	...
Jumlah/Total	...

Catatan/Note: ...

Sumber/Source: BPS, Survei Sosial Ekonomi Nasional Maret/BPS-Statistics Indonesia, March National Socioeconomic Survey

Tabel
Table 4.3.36

**Persentase Rumah Tangga menurut Jenis Tempat
Pembuangan Akhir Tinja di Kabupaten Manggarai Barat,
2022**
**Percentage of Households by Kind of Final Disposal Site in
Manggarai Barat Regency, 2022**

Jenis Tempat Pembuangan Akhir Tinja <i>Kind of Final Disposal Site</i>	2022
(1)	(2)
Manggarai Barat	
Tanki Septik atau IPAL/Tank	...
Lainnya <i>Others</i>	...
Jumlah/Total	...

Catatan/Note: ...

Sumber/Source: BPS, Survei Sosial Ekonomi Nasional Maret/BPS-Statistics Indonesia, March National Socioeconomic Survey

Tabel 4.3.37 Jumlah Alim Ulama Agama Islam menurut Kecamatan di Kabupaten Manggarai Barat, 2022
Number of Moslem Spiritualist by Districts in Manggarai Barat Regency, 2022

Kecamatan Subdistrict	Cacat Tubuh Disability	Tuna Netra Blind	Tuna Rungu Deaf	Tuna Wicara Mute	Cacat Fisik Physical Disability	Cacat Mental Mental Disability	Cacat Ganda Multiple Disability
(1)	(2)	(3)	(4)	(5)	(6)	(7)	(8)
Komodo
Boleng
Sano Nggoang
Mbeliling
Lembor
Welak
Lembor Selatan
Kuwus
Ndoso
Kuwus Barat
Macang Pacar
Pacar
Manggarai Barat

Catatan/Note: ...

Sumber/Source: Dinas Sosial Kabupaten Manggarai Barat/ Department of Social Services of Manggarai Barat Regency

Tabel 4.3.38 Banyaknya Lansia Terlantar dan Anak Terlantar menurut Kecamatan di Kabupaten Manggarai Barat, 2022
Number of Neglected Elderly and Abandoned Children by Districts in Manggarai Barat Regency, 2022

Kecamatan Subdistrict	Lansia Senior People	Anak Terlantar Abandoned Children	Jumlah Total
(1)	(2)	(3)	(4)
Komodo
Boleng
Sano Nggoang
Mbeliling
Lembor
Welak
Lembor Selatan
Kuwus
Ndoso
Kuwus Barat
Macang Pacar
Pacar
Manggarai Barat

Catatan/Note: ...

Sumber/Source: Dinas Sosial Kabupaten Manggarai Barat/ Department of Social Services of Manggarai Barat Regency

Tabel 4.3.39 Jumlah Karang Taruna Menurut Status dan Kecamatan di Kabupaten Manggarai Barat, 2022
Number of Local Youth Organization by Status and Subdistrict in Manggarai Barat Regency, 2022

Kecamatan Subdistrict	Status Karang Taruna Local Youth Organization Status		Jumlah Total
	Binaan Guided	Swadaya Self-Help	
(1)	(2)	(3)	(4)
Komodo
Boleng
Sano Nggoang
Mbeliling
Lembor
Welak
Lembor Selatan
Kuwus
Ndoso
Kuwus Barat
Macang Pacar
Pacar
Manggarai Barat

Catatan/Note: ...

Sumber/Source: Dinas Sosial Kabupaten Manggarai Barat/ Department of Social Services of Manggarai Barat Regency

4.4 KEMISKINAN POVERTY

Tabel 4.4.1 **Garis Kemiskinan, Jumlah, dan Persentase Penduduk Miskin di Kabupaten Manggarai Barat, 2015–2022**
Poverty Line, Number, and Percentage of Poor People in Manggarai Barat Regency, 2015–2022

Tahun Year	Garis Kemiskinan (rupiah/kapita/bulan) Poverty Line (rupiah/capita/month)	Jumlah Penduduk Miskin (ribu) Number of Poor People (thousand)	Persentase Penduduk Miskin Percentage of Poor People
(1)	(2)	(3)	(4)
2015	263 746	50.98	20.12
2016	282 412	49.55	19.35
2017	304 277	49.39	18.86
2018	313 380	48.53	18.14
2019	318 546	49.23	18.01
2020	340 094	49.40	17.71
2021	370 943
2022

Catatan/Note: ...

Sumber/Source: BPS, Survei Sosial Ekonomi Nasional Maret/BPS-Statistics Indonesia, March National Socioeconomic Survey

Tabel 4.4.2 Indeks Kedalaman Kemiskinan dan Indeks Keparahan Kemiskinan di Kabupaten Manggarai Barat, 2015–2022
Table 4.4.2 *Poverty Gap Index and Poverty Severity Index in Manggarai Barat Regency, 2015–2022*

Tahun Year	Indeks Kedalaman Kemiskinan Poverty Gap Index	Indeks Keparahan Kemiskinan Poverty Severity Index
(1)	(2)	(3)
2015	3.32	0.79
2016	3.02	0.85
2017	4	1.09
2018	3.42	1
2019	3.39	0.9
2020	3.09	0.79
2021	3.55	0.99
2022

Catatan/Note: ...

Sumber/Source: Dinas Sosial Kabupaten Manggarai Barat/ Department of Social Services of Manggarai Barat Regency

Tabel
Table 4.4.3**Jumlah KK Penerima Bantuan Pangan Non Tunai
(Sembako) Menurut Kecamatan di Kabupaten Manggarai
Barat, 2022**
**Number of Families Receiving Non-Cash Food Assistance
(Groceries) by Subdistrict in Manggarai Barat Regency,
2022**

Kecamatan <i>Subdistrict</i>	Jumlah <i>Total</i>
(1)	(2)
Komodo	...
Boleng	...
Sano Nggoang	...
Mbeliling	...
Lembor	...
Welak	...
Lembor Selatan	...
Kuwus	...
Ndoso	...
Kuwus Barat	...
Macang Pacar	...
Pacar	...
Manggarai Barat	...

Catatan/Note: ...

Sumber/Source: Dinas Sosial Kabupaten Manggarai Barat/ *Department of Social Services of Manggarai Barat Regency*

Tabel
Table 4.4.4**Jumlah Penduduk Sasaran Jaminan Perlindungan Sosial/
Data Terpadu Kesejahteraan Sosial (DTKS) Menurut
Kecamatan di Kabupaten Manggarai Barat, 2022**
**Number of Target Population of Social Protection Security/
Integrated Social Welfare Data by Subdistrict in Manggarai
Barat Regency, 2022**

Kecamatan <i>Subdistrict</i>	Jumlah Anggota Rumah Tangga (Jiwa) <i>Number of Household Members (Person)</i>	Jumlah Kepala Keluarga <i>Number of Householder</i>
(1)	(2)	(3)
Komodo
Boleng
Sano Nggoang
Mbeliling
Lembor
Welak
Lembor Selatan
Kuwus
Ndoso
Kuwus Barat
Macang Pacar
Pacar
Manggarai Barat

Catatan/Note: ...

Sumber/Source: Dinas Sosial Kabupaten Manggarai Barat/ *Department of Social Services of Manggarai Barat Regency*

05

**PERTANIAN, KEHUTANAN, PETERNAKAN,
DAN PERIKANAN**

**AGRICULTURE, FORESTRY, LIVESTOCK,
AND FISHERY**

**BANYAKNYA TERNAK BESAR, KECIL, & UNGGAS
DI KABUPATEN MANGGARAI BARAT**

2022

SAPI PERAH



0
ekor

SAPI POTONG



17 504
ekor

KERBAU



14 663
ekor

KUDA



196
ekor

KAMBING



10 377
ekor

BABI



165 547
ekor

DOMBA



0
ekor

AYAM KAMPUNG



115 937
ekor

**ITIK MANILA/
BEBEK**



999
ekor

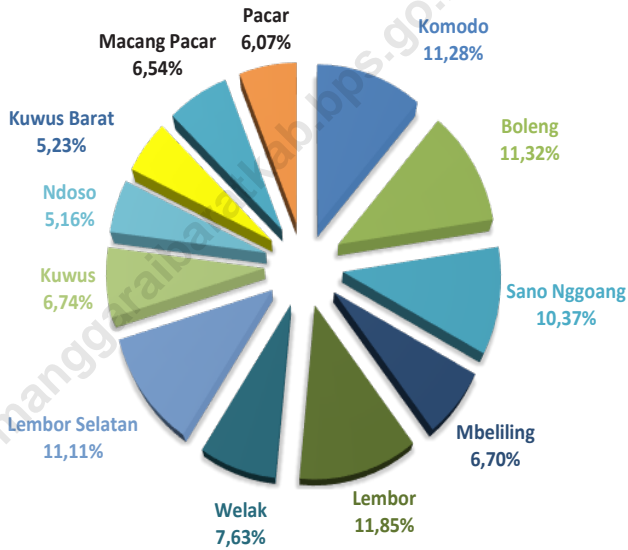
PENJELASAN TEKNIS

TECHNICAL NOTES

- | | |
|---|---|
| <p>1. Pengumpulan data Statistik Pertanian (SP) dilakukan oleh Badan Pusat Statistik bekerja sama dengan Dinas Pertanian dan Perkebunan Kabupaten Manggarai Barat.</p> | <p>1. <i>The data collecting of Agricultural Statistics is carried out by Statistics Indonesia in cooperation with the Agriculture Extention Service of Manggarai Barat Regency.</i></p> |
| <p>2. Data pokok tanaman pangan yang dikumpulkan adalah luas panen dan produktivitas. Sementara data produksi diperoleh dari perkalian luas panen dan produktivitas.</p> | <p>2. <i>The main food crops data collected consist of area harvested and productivity. Food crops production is generated by area harvested multiplied by productivity.</i></p> |
| <p>3. Data produksi tanaman pangan yang disajikan mencakup:</p> <ul style="list-style-type: none"> a. Tanaman padi (padi sawah dan padi ladang) berupa gabah kering giling b. Jagung berupa pipilan kering c. Kedelai dan kacang tanah berupa biji kering d. Ubi kayu dan ubi jalar berupa umbi basah | <p>3. <i>Food crops production covers:</i></p> <ul style="list-style-type: none"> a. <i>Paddy (wetland paddy and dryland paddy), presented in the form of dry unhusked rice</i> b. <i>Maize, presented in the form of dry loose maize</i> c. <i>Soybeans and peanut, presented in the form of dry sheels crops</i> d. <i>Cassava and sweet potatoes, presented in the form of fresh roots</i> |
| <p>4. Data statistik perkebunan, peternakan, kehutanan dan perikanan merupakan data sekunder yang bersumber dari SKPD terkait.</p> | <p>4. <i>Data on estate, livestock, forestry and fishery is a secondary data taken from the other institution.</i></p> |

Gambar 5.1
Figures

Persentase Produksi Padi menurut Kecamatan di Kabupaten Manggarai Barat, 2021
Percentage Production of Paddy by District in Manggarai Barat Regency, 2021



Sumber/Source : Dinas Tanaman Pangan, Hortikultura dan perkebunan Kab.Manggarai Barat
Food Corps, Horticulture and Plantation Office of Manggarai Barat Regency

5.1 HORTIKULTURA
HORTICULTURE

Tabel 5.1.1 Luas Panen Tanaman Sayuran Menurut Kecamatan dan Jenis Tanaman di Kabupaten Manggarai Barat (ha), 2021 dan 2022^x
Harvested Area of Vegetables by Subdistrict and Kind of Plant in Manggarai Barat Regency (ha), 2021 and 2022^x

Kecamatan Subdistrict	Bawang Merah Shallot		Cabai Chili	
	2021	2022 ^x	2021	2022 ^x
(1)	(2)	(3)	(4)	(5)
Komodo	6	...	2	...
Boleng	0	...	1	...
Sano Nggoang	0	...	0	...
Mbeliling	0	...	1	...
Lembor	1	...	5	...
Welak	0	...	2	...
Lembor Selatan	0	...	3	...
Kuwus	0	...	5	...
Ndoso	0	...	2	...
Kuwus Barat	0	...	1	...
Macang Pacar	4	...	2	...
Pacar	0	...	7	...
Manggarai Barat	11	...	31	...

Lanjutan Tabel/*Continued Table* 5.1.1

Kecamatan Subdistrict	Kentang Potato		Kubis Cabbage	
	2021	2022*	2021	2022*
(1)	(6)	(7)	(8)	(9)
Komodo	0	...	1	...
Boleng	0	...	0	...
Sano Nggoang	0	...	1	...
Mbeliling	0	...	1	...
Lembor	0	...	5	...
Welak	0	...	1	...
Lembor Selatan	0	...	0	...
Kuwus	0	...	1	...
Ndoso	0	...	2	...
Kuwus Barat	0	...	0	...
Macang Pacar	0	...	1	...
Pacar	0	...	0	...
Manggarai Barat	0	...	13	...

Lanjutan Tabel/Continued Table 5.1.1

Kecamatan Subdistrict	Petsai Chinese Cabbage		Tomat Tomato		Bawang Putih Garlic	
	2021	2022 ^x	2021	2022 ^x	2021	2022 ^x
(1)	(10)	(11)	(12)	(13)	(14)	(15)
Komodo	18	...	2	...	0	...
Boleng	6	...	2	...	0	...
Sano Nggoang	6	...	1	...	0	...
Mbeliling	8	...	1	...	0	...
Lembor	14	...	4	...	0	...
Welak	10	...	1	...	0	...
Lembor Selatan	12	...	1	...	0	...
Kuwus	11	...	3	...	0	...
Ndoso	6	...	1	...	0	...
Kuwus Barat	6	...	1	...	0	...
Macang Pacar	10	...	2	...	0	...
Pacar	8	...	2	...	0	...
Manggarai Barat	115	...	21	...	0	...

Catatan/Note: ...

Sumber/Source: BPS, Statistik Pertanian Hortikultura SPH-SBS/BPS-Statistics Indonesia, Agricultural Statistic for Horticulture SPH-SBS

Tabel
Table 5.1.2

Produksi Tanaman Sayuran Menurut Kecamatan dan Jenis Tanaman di Kabupaten Manggarai Barat (kuintal), 2021 dan 2022*

*Production of Vegetables by Subdistrict and Kind of Plant in Manggarai Barat Regency (quintal), 2021 and 2022**

Kecamatan Subdistrict	Bawang Merah Shallot		Cabai Chili	
	2021	2022*	2021	2022*
(1)	(2)	(3)	(4)	(5)
Komodo	41	...	49.5	...
Boleng	0	...	75	...
Sano Nggoang	0	...	114	...
Mbeliling	0	...	96	...
Lembor	8.5	...	142	...
Welak	0	...	98.5	...
Lembor Selatan	0	...	45	...
Kuwus	0	...	98	...
Ndoso	0	...	66	...
Kuwus Barat	0	...	21	...
Macang Pacar	35	...	80.5	...
Pacar	0	...	104.5	...
Manggarai Barat	84.5	...	990	...

Lanjutan Tabel/Continued Table 5.1.2

Kecamatan Subdistrict	Kentang Potato		Kubis Cabbage	
	2021	2022*	2021	2022*
(1)	(6)	(7)	(8)	(9)
Komodo	0	...	30	...
Boleng	0	...	0	...
Sano Nggoang	0	...	30	...
Mbeliling	0	...	30	...
Lembor	0	...	130	...
Welak	0	...	30	...
Lembor Selatan	0	...	0	...
Kuwus	0	...	30	...
Ndoso	0	...	60	...
Kuwus Barat	0	...	0	...
Macang Pacar	0	...	30	...
Pacar	0	...	0	...
Manggarai Barat	0	...	370	...

Lanjutan Tabel/Continued Table 5.1.2

Kecamatan Subdistrict	Petsai Chinese Cabbage		Tomat Tomato		Bawang Putih Garlic	
	2021	2022 ^x	2021	2022 ^x	2021	2022 ^x
(1)	(10)	(11)	(12)	(13)	(14)	(15)
Komodo	234	...	40	...	0	...
Boleng	77	...	92	...	0	...
Sano Nggoang	85	...	60	...	0	...
Mbeliling	123	...	60	...	0	...
Lembor	186	...	208	...	0	...
Welak	131	...	72	...	0	...
Lembor Selatan	156	...	60	...	0	...
Kuwus	170	...	140	...	0	...
Ndoso	106	...	72	...	0	...
Kuwus Barat	79	...	40	...	0	...
Macang Pacar	124	...	80	...	0	...
Pacar	125	...	60	...	0	...
Manggarai Barat	1 596	...	984	...	0	...

Catatan/Note: ...

Sumber/Source: BPS, Statistik Pertanian Hortikultura SPH-SBS/BPS-Statistics Indonesia, Agricultural Statistic for Horticulture SPH-SBS

Tabel
Table 5.1.3

Luas Panen Tanaman Sayuran dan Buah-buahan Semusim Menurut Jenis Tanaman di Kabupaten Manggarai Barat (ha), 2019–2022
Harvested Area of Seasonal Vegetables and Fruits by Kind of Plant in Manggarai Barat Regency (ha), 2019–2022

Jenis Tanaman/Kind of Plants	2019	2020	2021	2022*
(1)	(2)	(3)	(4)	(5)
Sayuran/Vegetables:	...	-		...
Bawang Daun/ <i>Scallion</i>	–	–	0.0	...
Bawang Merah/ <i>Shallots</i>	31	15	9.5	...
Bawang Putih/ <i>Garlic</i>	–	-	0.0	...
Bayam/ <i>Spinach</i>	69	65	98.0	...
Buncis/ <i>String Bean</i>	6	9	16.0	...
Cabai Besar/TW/Teropong/ <i>Chili/Big Chili</i>	31	27	0.0	...
Cabai Rawit/ <i>Chili/Cayenne Pepper</i>	45	38	43.0	...
Cabai/ <i>Chili</i>	76	-	33.0	...
Jamur/ <i>Mushrooms</i>	–	-	0.0	...
Kacang Merah/ <i>Red Beans</i>	11	15	-	...
Kacang Panjang/ <i>Long Beans</i>	42	16	75.0	...
Kangkung/ <i>Water Spinach</i>	79	41	99.0	...
Kembang Kol/ <i>Cauliflower</i>	5	67	7.0	...
Kentang/ <i>Potato</i>	–	9	0.0	...
Ketimun/ <i>Cucumber</i>	11	21	32.0	...
Kubis/ <i>Cabbage</i>	11	27	13.0	...

Lanjutan Tabel/*Continued Table* 5.1.3

Jenis Tanaman/ <i>Kind of Plants</i>	2019	2020	2021	2022*
(1)	(2)	(3)	(4)	(5)
Labu Siam/ <i>Chayote</i>	28	28	29	...
Lobak/ <i>Radish</i>	–	–	–	...
Paprika/ <i>Bell Pepper</i>	–	–	0	...
Petsai/ <i>Chinese Cabbage/Mustard Green</i>	93	73	115	...
Terung/ <i>Eggplant</i>	41	48	60	...
Tomat/ <i>Tomato</i>	16	21	23	...
Wortel/ <i>Carrot</i>	2	2	3	...
Buah–buahan/<i>Fruits:</i>	...	–	–	...
Blewah/ <i>Blewah</i>	–	–	–	...
Melon/ <i>Melon</i>	4	2	2	...
Semangka/ <i>Watermelon</i>	4	6	3	...
Stroberi/ <i>Strawberry</i>	–	–	0	...

Catatan/*Note:* ...Sumber/*Source:* BPS, Statistik Pertanian Hortikultura SPH-SBS/BPS-Statistics Indonesia, *Agricultural Statistic for Horticulture SPH-SBS*

Tabel
Table 5.1.4

Produksi Tanaman Sayuran dan Buah-buahan Semusim Menurut Jenis Tanaman di Kabupaten Manggarai Barat (kuintal), 2019–2022
Production of Seasonal Vegetables and Fruits by Kind of Plant in Manggarai Barat Regency (quintal), 2019–2022

Jenis Tanaman/Kind of Plants	2019	2020	2021	2022*
(1)	(2)	(3)	(4)	(5)
Sayuran/Vegetables:	-	...
Bawang Daun/Scallion	–	–	-	...
Bawang Merah/Shallots	286.0	294.0	89.3	...
Bawang Putih/Garlic	–	–	-	...
Bayam/Spinach	801.0	1148.0	1248.8	...
Buncis/String Bean	150.0	77.0	196.0	...
Cabai Besar/TW/Teropong/Chili/Big Chili	384.5	294.0	428.0	...
Cabai Rawit/Chili/Cayenne Pepper	650.0	480.5	609.0	...
Jamur/Mushrooms	–	–	-	...
Kacang Merah/Red Beans	21.0	33.0	50.0	...
Kacang Panjang/Long Beans	547.0	670.0	687.6	...
Kangkung/Water Spinach	1074.0	1340.0	1348.0	...
Kembang Kol/Cauliflower	110.0	332.0	88.0	...
Kentang/Potato	–	–	-	...
Ketimun/Cucumber	117.0	215.0	397.2	...
Kubis/Cabbage	35.0	116.5	247.0	...
Labu Siam/Chayote	944.0	1621.0	2690.0	...

Lanjutan Tabel/*Continued Table 5.1.4*

Jenis Tanaman/Kind of Plants	2019	2020	2021	2022*
(1)	(2)	(3)	(4)	(5)
Lobak/ <i>Radish</i>	–	–	-	...
Paprika/ <i>Bell Pepper</i>	–	–	-	...
Petsai/ <i>Chinese Cabbage/Mustard Green</i>	265.0	632.1	592.0	...
Terung/ <i>Eggplant</i>	1301.0	1350.0	2423.8	...
Tomat/ <i>Tomato</i>	184.0	308.0	459.6	...
Wortel/ <i>Carrot</i>	13.2	9.5	17.5	...
Buah–buahan/Fruits:	-	...
Blewah/ <i>Blewah</i>	–	–	-	...
Melon/ <i>Melon</i>	–	24.0	30.0	...
Semangka/ <i>Watermelon</i>	230.0	260.0	162.0	...
Stroberi/ <i>Strawberry</i>	–	–	-	...

Catatan/*Note:* ...Sumber/*Source:* BPS, Statistik Pertanian Hortikultura SPH-SBS/BPS-*Statistics Indonesia, Agricultural Statistic for Horticulture SPH-SBS*

Tabel
Table 5.1.5

Luas Panen Tanaman Biofarmaka Menurut Kecamatan dan Jenis Tanaman di Kabupaten Manggarai Barat (m²), 2021 dan 2022
Harvested Area of Medicinal Plants by Subdistrict and Kind of Plant in Manggarai Barat Regency (m²), 2021 and 2022

Kecamatan Subdistrict	Jahe Ginger		Laos/Lengkuas Galanga	
	2021	2022 ^x	2021	2022 ^x
(1)	(2)	(3)	(4)	(5)
Komodo	5	...	0	...
Boleng	0	...	0	...
Sano Nggoang	10	...	1	...
Mbeliling	70	...	0	...
Lembor	40	...	0	...
Welak	40	...	2	...
Lembor Selatan	20	...	0	...
Kuwus	10	...	2	...
Ndoso	25	...	0	...
Kuwus Barat	20	...	0	...
Macang Pacar	10	...	0	...
Pacar	20	...	0	...
Manggarai Barat	270	...	5	...

Lanjutan Tabel/*Continued Table* 5.1.5

Kecamatan Subdistrict	Kencur <i>East Indian Galangal</i>		Kunyit <i>Turmeric</i>	
	2021	2022 ^x	2021	2022 ^x
(1)	(6)	(7)	(8)	(9)
Komodo	0	...	0	...
Boleng	0	...	0	...
Sano Nggoang	0	...	1	...
Mbeliling	0	...	5	...
Lembor	0	...	5	...
Welak	0	...	2	...
Lembor Selatan	0	...	3	...
Kuwus	0	...	5	...
Ndoso	0	...	0	...
Kuwus Barat	0	...	3	...
Macang Pacar	0	...	2	...
Pacar	0	...	5	...
Manggarai Barat	0	...	31	...

Catatan/*Note*: ...Sumber/*Source*: BPS, Statistik Pertanian Hortikultura SPH-TBF/BPS-Statistics Indonesia, *Agricultural Statistic for Horticulture SPH-TBF*

Tabel 5.1.6 **Produksi Tanaman Biofarmaka Menurut Kecamatan dan Jenis Tanaman di Kabupaten Manggarai Barat (kg), 2021 dan 2022**
Table 5.1.6 **Production of Medicinal Plants by Subdistrict and Kind of Plant in Manggarai Barat Regency (kg), 2021 and 2022**

Kecamatan Subdistrict	Jahe Ginger		Laos/Lengkuas Galanga	
	2021	2022 ^x	2021	2022 ^x
(1)	(2)	(3)	(4)	(5)
Komodo	3.7	...	0.0	...
Boleng	0.0	...	0.0	...
Sano Nggoang	17.9	...	2.8	...
Mbeliling	69.3	...	0.0	...
Lembor	71.6	...	0.0	...
Welak	62.5	...	5.6	...
Lembor Selatan	35.6	...	0.0	...
Kuwus	80.7	...	4.4	...
Ndoso	28.8	...	0.0	...
Kuwus Barat	30.0	...	0.0	...
Macang Pacar	14.2	...	0.0	...
Pacar	25.3	...	0.0	...
Manggarai Barat	439.6	...	12.8	...

Lanjutan Tabel/*Continued Table* 5.1.6

Kecamatan Subdistrict	Kencur <i>East Indian Galangal</i>		Kunyit <i>Turmeric</i>	
	2021	2022 ^x	2021	2022 ^x
(1)	(6)	(7)	(8)	(9)
Komodo	0	...	0.0	...
Boleng	0	...	0.0	...
Sano Nggoang	0	...	3.2	...
Mbeliling	0	...	16.0	...
Lembor	0	...	16.0	...
Welak	0	...	5.6	...
Lembor Selatan	0	...	9.6	...
Kuwus	0	...	7.5	...
Ndoso	0	...	0.0	...
Kuwus Barat	0	...	9.6	...
Macang Pacar	0	...	6.4	...
Pacar	0	...	9.6	...
Manggarai Barat	0	...	83.5	...

Catatan/*Note*: ...Sumber/*Source*: BPS, Statistik Pertanian Hortikultura SPH-TBF/BPS-Statistics Indonesia, *Agricultural Statistic for Horticulture SPH-TBF*

Tabel 5.1.7 **Luas Panen Tanaman Biofarmaka Menurut Jenis Tanaman di Kabupaten Manggarai Barat (m²), 2019–2022**
Harvested Area of Medicinal Plants by Kind of Plant in Manggarai Barat Regency (m²), 2019–2022

Jenis Tanaman Kind of Plants	2019	2020	2021	2022 ^x
(1)	(2)	(3)	(4)	(5)
Dlingo/Dringo/ Sweet Root/Calamus	–	-	-	...
Jahe/ Ginger	245 000	198 000	265	...
Kapulaga/ Java Cardamon	–	-	-	...
Keji Beling/Kecibeling/ Strobilanthes crisa	–	-	-	...
Kencur/ East Indian Galangal	–	-	-	...
Kunyit/ Turmeric	41 200	53 000	30.5	...
Laos/Lengkuas/ Galanga	2 100	9 000	5	...
Lempuyang/ Zingiber Aromaticum	–	-	-	...
Lidah Buaya/ Oliviera	–	-	-	...
Mahkota Dewa/ God's Crown	–	-	-	...
Mengkudu/Pace/ Indian Mulberry	–	-	-	...
Sambiloto/ King of Bitter	–	-	-	...
Temuireng/ Black Turmeric	–	-	-	...
Temukunci/ Chinese Keys	–	-	-	...
Temulawak/ Java Turmeric	–	2 500	-	...

Catatan/Note: ¹ Satuan luas panen dalam pohon/The unit of harvested area are tree

Sumber/Source: BPS, Statistik Pertanian Hortikultura SPH-TBF/BPS-Statistics Indonesia, Agricultural Statistic for Horticulture SPH-TBF

Tabel 5.1.8 **Produksi Tanaman Biofarmaka Menurut Jenis Tanaman di Kabupaten Manggarai Barat (kg), 2019–2022**
Production of Medicinal Plants by Kind of Plant in Manggarai Barat Regency (kg), 2019–2022

Jenis Tanaman Kind of Plants	2019	2020	2021	2022 ^x
(1)	(2)	(3)	(4)	(5)
Dlingo/Dringo/ Sweet Root/Calamus	–	-	-	...
Jahe/ Ginger	162 000	381 900	439.6	...
Kapulaga/ Java Cardamon	–	-	-	...
Keji Beling/Kecibeling/ Strobilanthes crisa	–	-	-	...
Kencur/ East Indian Galangal	–	-	-	...
Kunyit/ Turmeric	40 200	116 400	83.5	...
Laos/Lengkuas/ Galanga	1 300	12 900	12.8	...
Lempuyang/ Zingiber Aromaticum	–	0	–	...
Lidah Buaya/ Oliviera	–	0	–	...
Mahkota Dewa/ God's Crown	–	0	–	...
Mengkudu/Pace/ Indian Mulberry	–	0	–	...
Sambiloto/ King of Bitter	–	0	–	...
Temuireng/ Black Turmeric	–	0	–	...
Temukunci/ Chinese Keys	–	0	–	...
Temulawak/ Java Turmeric	–	2 800	2.5	...

Catatan/Note: ...

Sumber/Source: BPS, Statistik Pertanian Hortikultura SPH-TBF/BPS-Statistics Indonesia, Agricultural Statistic for Horticulture SPH-TBF

Tabel
Table 5.1.9

Luas Panen Tanaman Hias Menurut Kecamatan dan Jenis Tanaman di Kabupaten Manggarai Barat (m²), 2021 dan 2022^x
Harvested Area of Ornamental Plants by Subdistrict and Kind of Plant in Manggarai Barat Regency (m²), 2021 and 2022^x

Kecamatan Subdistrict	Angrek/ <i>Orchid</i>		Krisan/ <i>Chrysantemum</i>	
	2021	2022 ^x	2021	2022 ^x
(1)	(2)	(3)	(4)	(5)
Komodo	-	-	-	-
Boleng	-	-	-	-
Sano Nggoang	-	-	-	-
Mbeliling	-	-	-	-
Lembor	-	-	-	-
Welak	-	-	-	-
Lembor Selatan	-	-	-	-
Kuwus	-	-	-	-
Ndoso	-	-	-	-
Kuwus Barat	-	-	-	-
Macang Pacar	-	-	-	-
Pacar	-	-	-	-
Manggarai Barat	-	-	-	-

Lanjutan Tabel/*Continued Table* 5.1.9

Kecamatan Subdistrict	Mawar/Rose		Sedap Malam/Tuberose	
	2021	2022 ^x	2021	2022 ^x
(1)	(6)	(7)	(8)	(9)
Komodo	-	-	-	-
Boleng	-	-	-	-
Sano Nggoang	-	-	-	-
Mbeliling	-	-	-	-
Lembor	-	-	-	-
Welak	-	-	-	-
Lembor Selatan	-	-	-	-
Kuwus	-	-	-	-
Ndoso	-	-	-	-
Kuwus Barat	-	-	-	-
Macang Pacar	-	-	-	-
Pacar	-	-	-	-
Manggarai Barat	-	-	-	-

Tabel
Table 5.1.10

Produksi Tanaman Hias Menurut Kecamatan dan Jenis Tanaman di Kabupaten Manggarai Barat (tangkai), 2021 dan 2022^x
Production of Ornamental Plants by Subdistrict and Kind of Plant in Manggarai Barat Regency (stalks), 2021 and 2022^x

Kecamatan Subdistrict	Angrek Pot/Orchid		Krisan/Chrysantemum	
	2021	2022 ^x	2021	2022 ^x
(1)	(2)	(3)	(4)	(5)
Komodo	-	-	-	-
Boleng	-	-	-	-
Sano Nggoang	-	-	-	-
Mbeliling	-	-	-	-
Lembor	-	-	-	-
Welak	-	-	-	-
Lembor Selatan	-	-	-	-
Kuwus	-	-	-	-
Ndoso	-	-	-	-
Kuwus Barat	-	-	-	-
Macang Pacar	-	-	-	-
Pacar	-	-	-	-
Manggarai Barat	-	-	-	-

Lanjutan Tabel/*Continued Table* 5.1.10

Kecamatan Subdistrict	Mawar/Rose		Sedap Malam/Tuberose	
	2021	2022 ^x	2021	2022 ^x
(1)	(6)	(7)	(8)	(9)
Komodo	-	-	-	-
Boleng	-	-	-	-
Sano Nggoang	-	-	-	-
Mbeliling	-	-	-	-
Lembor	-	-	-	-
Welak	-	-	-	-
Lembor Selatan	-	-	-	-
Kuwus	-	-	-	-
Ndoso	-	-	-	-
Kuwus Barat	-	-	-	-
Macang Pacar	-	-	-	-
Pacar	-	-	-	-
Manggarai Barat	-	-	-	-

Tabel 5.1.11 **Luas Panen Tanaman Hias Menurut Jenis Tanaman di Kabupaten Manggarai Barat (m²), 2019–2022**
Table 5.1.11 **Harvested Area of Ornamental Plants by Kind of Plant in Manggarai Barat Regency (m²), 2019–2022**

Jenis Tanaman <i>Kind of Plants</i>	2019	2020	2021	2022*
(1)	(2)	(3)	(4)	(5)
Aglaonema	-	-	-	-
Anggrek Pot/ <i>Orchid</i>	-	-	-	-
Anggrek Potong/ <i>Orchid</i>	-	-	-	-
Anthurium Bunga/ <i>Flamingo Lily Flower</i>	-	-	-	-
Bromelia	-	-	-	-
Bugenvil	-	-	-	-
Cordyline	-	-	-	-
Dracaena/ <i>Dracaena</i>	-	-	-	-
Gerbera (<i>Herbras</i>)	-	-	-	-
Heliconia (Pisang-Pisangan)	-	-	-	-
Ixora (<i>Soka</i>)	-	-	-	-
Krisan/ <i>Chrysantemum</i>	-	-	-	-
Mawar/ <i>Rose</i>	-	-	-	-
Melati/ <i>Jasmine</i>	-	-	-	-
Pakis/ <i>Leather Leaf Fern</i>	-	-	-	-
Palem/ <i>Palm</i>	-	-	-	-
Phylodendron/ <i>Phylodendron</i>	-	-	-	-
Puring	-	-	-	-
Sansevieria (<i>Pedang-Pedangan</i>)	-	-	-	-
Sedap Malam/ <i>Tuberose</i>	-	-	-	-

Catatan/Note: ...

Sumber/Source: BPS, Statistik Pertanian Hortikultura SPH-TH/BPS-Statistics Indonesia, Agricultural Statistik for Horticulture SPH-TH

Tabel
Table 5.1.12

**Produksi Tanaman Hias Menurut Jenis Tanaman di
Kabupaten Manggarai Barat (tangkai), 2019–2022**
*Production of Ornamental Plants by Kind of Plant in
Manggarai Barat Regency (stalks), 2019–2022*

Jenis Tanaman <i>Kind of Plants</i>	2019	2020	2021	2022 ¹
(1)	(2)	(3)	(4)	(5)
Aglaonema ¹	-	-	-	-
Anggrek Pot ¹ / <i>Orchid</i> ¹	-	-	-	-
Anggrek Potong/ <i>Orchid</i>	-	-	-	-
Anthurium Bunga ¹ / <i>Flamingo Lily Flower</i> ¹	-	-	-	-
Bromelia ¹	-	-	-	-
Bugenvil ¹	-	-	-	-
Cordyline ¹	-	-	-	-
Dracaena ¹ / <i>Dracaena</i> ¹	-	-	-	-
Gerbera (<i>Herbras</i>)	-	-	-	-
Heliconia (Pisang-Pisangan) ¹	-	-	-	-
<i>Ixora</i> (<i>Soka</i>) ¹	-	-	-	-
Krisan/ <i>Chrysantemum</i>	-	-	-	-
Mawar/ <i>Rose</i>	-	-	-	-
Melati ² / <i>Jasmine</i> ²	-	-	-	-
Pakis ² / <i>Leather Leaf Fern</i> ²	-	-	-	-
Palem ¹ / <i>Palm</i> ¹	-	-	-	-
Phylodendron ¹ / <i>Phylodendron</i> ¹	-	-	-	-
Puring ¹	-	-	-	-
Sansevieria (Pedang-Pedangan) ¹	-	-	-	-
Sedap Malam/ <i>Tuberose</i>	-	-	-	-

Catatan/Note: ¹ Satuan produksi dalam pohon/*The unit of production are tree*

² Satuan produksi dalam kg/*The unit of production are kg*

Sumber/Source: BPS, Statistik Pertanian Hortikultura SPH-TH/BPS-Statistics Indonesia, *Agricultural Statistik for Horticulture SPH-TH*

Tabel 5.1.13 **Produksi Buah-buahan Menurut Kecamatan dan Jenis Tanaman di Kabupaten Manggarai Barat (kuintal), 2021 dan 2022^x**
Production of Fruits by Subdistrict and Kind of Plant in Manggarai Barat Regency (kuintal), 2021 and 2022^x

Kecamatan Subdistrict	Mangga/Mango		Durian/Durian	
	2021	2022 ^x	2021	2022 ^x
(1)	(2)	(3)	(4)	(5)
Komodo	531.7	...	0.0	...
Boleng	156.0	...	8.0	...
Sano Nggoang	392.2	...	72.4	...
Mbeliling	155.2	...	232.0	...
Lembor	343.4	...	42.5	...
Welak	159.6	...	44.4	...
Lembor Selatan	351.6	...	3.0	...
Kuwus	118.9	...	171.9	...
Ndoso	84.8	...	78.4	...
Kuwus Barat	113.2	...	191.4	...
Macang Pacar	82.0	...	56.0	...
Pacar	60.4	...	158.2	...
Manggarai Barat	2,549.0	...	1,058.2	...

Lanjutan Tabel/*Continued Table* 5.1.13

Kecamatan Subdistrict	Jeruk Siam/Orange/Tangerine		Pisang/Banana	
	2021	2022 ^x	2021	2022 ^x
(1)	(6)	(7)	(8)	(9)
Komodo	12.0	...	1,799.2	...
Boleng	25.0	...	790.7	...
Sano Nggoang	204.5	...	250.5	...
Mbeliling	107.2	...	2,253.2	...
Lembor	19.2	...	139.8	...
Welak	151.6	...	768.2	...
Lembor Selatan	6.8	...	729.6	...
Kuwus	160.4	...	2,623.2	...
Ndoso	0.0	...	667.7	...
Kuwus Barat	831.2	...	534.0	...
Macang Pacar	0.0	...	1,716.8	...
Pacar	0.0	...	1,101.9	...
Manggarai Barat	1,517.9	...	13,374.8	...

Lanjutan Tabel/*Continued Table* 5.1.13

Kecamatan Subdistrict	Pepaya/Papaya		Salak/Snakefruit	
	2021	2022 ^x	2021	2022 ^x
(1)	(10)	(11)	(12)	(13)
Komodo	1,016.1	...	0.0	...
Boleng	467.3	...	0.0	...
Sano Nggoang	119.2	...	4.6	...
Mbeliling	238.9	...	132.8	...
Lembor	874.4	...	4.0	...
Welak	568.8	...	8.4	...
Lembor Selatan	994.7	...	0.0	...
Kuwus	1,080.0	...	0.0	...
Ndoso	171.2	...	0.0	...
Kuwus Barat	5,845.7	...	0.0	...
Macang Pacar	292.4	...	2.0	...
Pacar	341.9	...	3.6	...
Manggarai Barat	12,010.6	...	155.4	...

Tabel
Table 5.1.14**Produksi Buah-Buahan dan Sayuran Tahunan Menurut Jenis Tanaman di Kabupaten Manggarai Barat (kuintal), 2019–2022**
Production of Annual Fruits and Vegetables by Kind of Plant in Manggarai Barat Regency (quintal), 2019–2022

Jenis Tanaman/Kind of Plants	2019	2020	2021	2022 ^x
(1)	(2)	(3)	(4)	(5)
Buah–Buahan/Fruits:	-	-	-	...
<i>Durian</i>	325.3	508.7	1 058.2	...
<i>Jeruk Siam</i>	349.8	375.1	1 466.9	...
<i>Mangga</i>	1 032.8	1 245.8	2 549.0	...
<i>Pepaya</i>	10 137.6	11 148.7	12 010.6	...
<i>Pisang</i>	12 121.6	12 881.8	13 374.8	...
<i>Salak</i>	73.5	71.9	155.4	...
<i>Alpukat</i>	149.8	319.4	669.1	...
<i>Anggur</i>	-	-	-	...
<i>Apel</i>	-	-	-	...
<i>Belimbing</i>	-	-	3.2	...
<i>Duku/Langsar/Kokosan</i>	-	-	-	...
<i>Jambu Air</i>	-	5.0	20.0	...
<i>Jambu Biji</i>	111.1	115.7	489.7	...
<i>Jeruk Besar</i>	-	12.9	51	...
<i>Jeruk</i>	349.8	388.0	-	...
<i>Manggis</i>	-	-	-	...
<i>Markisa</i>	-	-	-	...
<i>Nangka</i>	-	456.2	1 459.3	...

Lanjutan Tabel/*Continued Table* 5.1.14

Jenis Tanaman/ <i>Kind of Plants</i>	2019	2020	2021	2022 ^x
(1)	(2)	(3)	(4)	(5)
<i>Nenas</i>	154.1	711.9	999.4	...
<i>Rambutan</i>	1 048.1	846.6	3 474.5	...
<i>Sawo</i>	-	66.6	266.2	...
<i>Sirsak</i>	-	36.8	147.6	...
<i>Sukun</i>	-	34.5	141.1	...
Sayuran:	-	-	-	...
<i>Jengkol</i>	-	-	-	...
<i>Melinjo</i>	-	14.9	50.8	...
<i>Petai</i>	-	26.0	54.6	...
<i>Melinjo/Gnetum/Melinjo</i>	-	-	-	...
<i>Petai/Twisted Cluster Bean</i>	-	-	-	...

Catatan/*Note*: ...

Sumber/*Source*: BPS, Statistik Pertanian Hortikultura SPH-BST/*BPS-Statistics Indonesia, Agricultural Statistic for Horticulture SPH-BST*

5.2 PERKEBUNAN ESTATE CROPS

Tabel 5.2.1 **Luas Areal Tanaman Perkebunan Menurut Kecamatan dan Jenis Tanaman di Kabupaten Manggarai Barat (ha), 2021 dan 2022**
Planted Area of Estate Crops by Subdistrict and Type of Crops in Manggarai Barat Regency (ha), 2021 and 2022

Kecamatan Subdistrict	Kelapa Sawit/Oil Palm		Kelapa/Coconut	
	2021	2022 ^x	2021	2022 ^x
(1)	(2)	(3)	(4)	(5)
Komodo	–	...	146,00	...
Boleng	–	...	141,00	...
Sano Nggoang	–	...	424,00	...
Mbeliling	–	...	326,00	...
Lembor	–	...	106,00	...
Welak	–	...	185,00	...
Lembor Selatan	–	...	429,00	...
Kuwus	–	...	40,00	...
Ndoso	–	...	53,00	...
Kuwus Barat	–	...	66,00	...
Macang Pacar	–	...	501,00	...
Pacar	–	...	27,00	...
Manggarai Barat	–	...	2 444,00	...

Lanjutan Tabel/Continued Table 5.2.1

Kecamatan Subdistrict	Karet/Rubber		Kopi/Coffee	
	2021	2022 ^x	2021	2022 ^x
(1)	(6)	(7)	(8)	(9)
Komodo	–	...	40.00	...
Boleng	–	...	266.00	...
Sano Nggoang	–	...	360.00	...
Mbeliling	–	...	925.50	...
Lembor	–	...	216.50	...
Welak	–	...	1 051.00	...
Lembor Selatan	–	...	201.00	...
Kuwus	–	...	730.00	...
Ndoso	–	...	1 361.00	...
Kuwus Barat	–	...	511.00	...
Macang Pacar	–	...	230.00	...
Pacar	–	...	385.00	...
Manggarai Barat	–	...	6 277.00	...

Lanjutan Tabel/*Continued Table* 5.2.1

Kecamatan Subdistrict	Kakao/Cocoa		Tebu/Sugar cane	
	2021	2022 ^x	2021	2022 ^x
(1)	(10)	(11)	(12)	(13)
Komodo	86.00	...	–	...
Boleng	136.00	...	–	...
Sano Nggoang	203.00	...	–	...
Mbeliling	288.00	...	–	...
Lembor	226.00	...	–	...
Welak	265.00	...	–	...
Lembor Selatan	327.00	...	–	...
Kuwus	170.00	...	–	...
Ndoso	339.00	...	–	...
Kuwus Barat	256.00	...	–	...
Macang Pacar	106.00	...	–	...
Pacar	138.00	...	–	...
Manggarai Barat	2 540.00	...	–	...

Lanjutan Tabel/Continued Table 5.2.1

Kecamatan Subdistrict	Teh/Tea		Tembakau/Tobacco	
	2021	2022 ^x	2021	2022 ^x
(1)	(14)	(15)	(16)	(17)
Komodo	–	...	–	...
Boleng	–	...	–	...
Sano Nggoang	–	...	–	...
Mbeliling	–	...	–	...
Lembor	–	...	–	...
Welak	–	...	–	...
Lembor Selatan	–	...	32.00	...
Kuwus	–	...	–	...
Ndoso	–	...	–	...
Kuwus Barat	–	...	–	...
Macang Pacar	–	...	–	...
Pacar	–	...	–	...
Manggarai Barat	–	...	32.00	...

Catatan/Note: ...

Sumber/Source: Dinas Tanaman Pangan, Hortikultura dan Perkebunan Kabupaten Manggarai Barat
Food Crops, Horticulture and Plantations Office of Manggarai Barat Regency

Tabel
Table 5.2.2**Produksi Perkebunan Menurut Kecamatan dan Jenis Tanaman di Kabupaten Manggarai Barat (ton), 2021 dan 2022***Production of Estates by Subdistrict and Type of Crops in*

Kecamatan Subdistrict	Kelapa Sawit/Oil Palm		Kelapa/Coconut	
	2021	2022 ^x	2021	2022 ^x
(1)	(2)	(3)	(4)	(5)
Komodo	–	...	35.30	...
Boleng	–	...	35.00	...
Sano Nggoang	–	...	99.00	...
Mbeliling	–	...	36.00	...
Lembor	–	...	26.00	...
Welak	–	...	32.00	...
Lembor Selatan	–	...	74.00	...
Kuwus	–	...	8.00	...
Ndoso	–	...	5.00	...
Kuwus Barat	–	...	20.00	...
Macang Pacar	–	...	97.00	...
Pacar	–	...	4.00	...
Manggarai Barat	–	...	471.30	...

Lanjutan Tabel/*Continued Table* 5.2.2

Kecamatan Subdistrict	Karet/Rubber		Kopi/Coffee	
	2021	2022 ^x	2021	2022 ^x
(1)	(6)	(7)	(8)	(9)
Komodo	–	...	5.00	...
Boleng	–	...	111.00	...
Sano Nggoang	–	...	122.00	...
Mbeliling	–	...	196.95	...
Lembor	–	...	68.05	...
Welak	–	...	354.00	...
Lembor Selatan	–	...	60.00	...
Kuwus	–	...	230.55	...
Ndoso	–	...	241.00	...
Kuwus Barat	–	...	154.00	...
Macang Pacar	–	...	74.60	...
Pacar	–	...	129.00	...
Manggarai Barat	–	...	1 746.15	...

Lanjutan Tabel/*Continued Table* 5.2.2

Kecamatan Subdistrict	Kakao/Cocoa		Tebu/Sugar cane	
	2021	2022 ^x	2021	2022 ^x
(1)	(10)	(11)	(12)	(13)
Komodo	18.00	...	–	...
Boleng	33.00	...	–	...
Sano Nggoang	49.40	...	–	...
Mbeliling	52.00	...	–	...
Lembor	35.00	...	–	...
Welak	85.06	...	–	...
Lembor Selatan	75.00	...	–	...
Kuwus	32.00	...	–	...
Ndoso	55.78	...	–	...
Kuwus Barat	56.00	...	–	...
Macang Pacar	23.00	...	–	...
Pacar	25.00	...	–	...
Manggarai Barat	539.24	...	–	...

Lanjutan Tabel/Continued Table 5.2.2

Kecamatan Subdistrict	Teh/Tea		Tembakau/Tobacco	
	2021	2022 ^x	2021	2022 ^x
(1)	(14)	(15)	(16)	(17)
Komodo	–	...	–	...
Boleng	–	...	–	...
Sano Nggoang	–	...	–	...
Mbeliling	–	...	–	...
Lembor	–	...	–	...
Welak	–	...	–	...
Lembor Selatan	–	...	35.00	...
Kuwus	–	...	–	...
Ndoso	–	...	–	...
Kuwus Barat	–	...	–	...
Macang Pacar	–	...	–	...
Pacar	–	...	–	...
Manggarai Barat	–	...	35.00	...

Catatan/Note: ...

Sumber/Source: Dinas Tanaman Pangan, Hortikultura dan Perkebunan Kabupaten Manggarai Barat
Food Crops, Horticulture and Plantations Office of Manggarai Barat Regency

Tabel
Table 5.2.3

Luas Areal Tanaman Perkebunan Rakyat Menurut Jenis Tanaman di Kabupaten Manggarai Barat (ha), 2018–2022
Planted Area of Estate Crops by Type of Crops in Manggarai Barat Regency (ha), 2018–2022

Jenis Tanaman <i>Kind of Plants</i>	2018	2019	2020	2021	2022 ^x
(1)	(2)	(3)	(4)	(5)	(6)
Tanaman Tahunan Perennial Crops
Karet/ <i>Rubber</i>
Kelapa/ <i>Coconut</i>
Kelapa sawit/ <i>Oil palm</i>
Kopi/ <i>Coffee</i>
Kakao/ <i>Cocoa</i>
Teh/ <i>Tea</i>
Jambu mete/ <i>Cashew nut</i>
Pala/ <i>Nutmeg</i>
Lada/ <i>Pepper</i>
...
Tanaman Semusim Seasonal Crops
Tebu/ <i>Sugar cane</i>
Tembakau/ <i>Tobacco</i>
Nilam/ <i>Patchouli</i>

Catatan/Note:

Sumber/Source: Dinas Tanaman Pangan, Hortikultura dan Perkebunan Kabupaten Manggarai Barat
Food Crops, Horticulture and Plantations Office of Manggarai Barat Regency

Tabel
Table 5.2.4

Produksi Perkebunan Rakyat Menurut Jenis Tanaman di Kabupaten Manggarai Barat (ton), 2018–2022
Production of Estates by Type of Crops in Manggarai Barat Regency (ton), 2018–2022

Jenis Tanaman <i>Kind of Plants</i>	2018	2019	2020	2021	2022 ^x
(1)	(2)	(3)	(4)	(5)	(6)
Tanaman Tahunan Perennial Crops
Karet/ <i>Rubber</i>
Kelapa/ <i>Coconut</i>
Kelapa sawit/ <i>Oil palm</i>
Kopi/ <i>Coffee</i>
Kakao/ <i>Cocoa</i>
Teh/ <i>Tea</i>
Jambu mete/ <i>Cashew nut</i>
Pala/ <i>Nutmeg</i>
Lada/ <i>Pepper</i>

Tanaman Semusim Seasonal Crops
Tebu/ <i>Sugar cane</i>
Tembakau/ <i>Tobacco</i>
Nilam/ <i>Patchouli</i>

Catatan/Note:

Sumber/Source: Dinas Tanaman Pangan, Hortikultura dan Perkebunan Kabupaten Manggarai Barat
Food Crops, Horticulture and Plantations Office of Manggarai Barat Regency

<https://manggarai Barat kab.bps.go.id>

5.3 TANAMAN PANGAN
FOOD CROPS

Tabel 5.3.1 **Luas Panen Tanaman Pangan Menurut Kecamatan dan Jenis Tanaman di Kabupaten Manggarai Barat (Ha), 2021 dan 2022**
Harvested Area of Food Crops by Subdistrict and Kind of Plant in Manggarai Barat Regency (Ha), 2021 and 2022

Kecamatan Subdistrict	Padi Sawah/Wetland Paddy		Padi Ladang/Dryland Paddy	
	2021	2022 ^x	2021	2022 ^x
(1)	(2)	(3)	(4)	(5)
Komodo	3 176,20	3 231,40	935,00	23,00
Boleng	3 285,70	3 800,90	841,00	113,20
Sano Nggoang	2 511,90	2 436,30	1 269,00	84,00
Mbeliling	2 341,60	2 020,40	100,00	374,00
Lembor	4 221,40	7 075,60	100,00	123,20
Welak	2 416,10	2 519,10	365,00	73,00
Lembor Selatan	3 165,90	2 725,20	885,00	275,00
Kuwus	2 063,70	1 685,70	392,00	-
Ndoso	1 385,60	1 809,90	495,00	60,00
Kuwus Barat	1 405,80	1 234,50	501,00	85,00
Macang Pacar	1 118,80	1 639,50	1 266,00	127,00
Pacar	1 321,30	2 120,80	892,00	82,00
Manggarai Barat	28 413,80	32 299,30	8 041,00	1 419,40

Lanjutan Tabel/Continued Table 5.3.1

Kecamatan Subdistrict	Karet/Rubber		Kopi/Coffee	
	2021	2022 ^x	2021	2022 ^x
(1)	(6)	(7)	(8)	(9)
Komodo	285,00	...	180,00	...
Boleng	71,00	...	159,00	...
Sano Nggoang	344,00	...	132,00	...
Mbeliling	398,00	...	228,00	...
Lembor	91,30	...	130,00	...
Welak	485,00	...	104,00	...
Lembor Selatan	359,00	...	123,00	...
Kuwus	162,00	...	78,00	...
Ndoso	538,00	...	216,00	...
Kuwus Barat	130,00	...	42,00	...
Macang Pacar	202,00	...	145,00	...
Pacar	257,00	...	777,00	...
Manggarai Barat	3 322,30	...	2 314,00	...

Lanjutan Tabel/Continued Table 5.3.1

Kecamatan Subdistrict	Jagung/Corn		Ubi Kayu/Cassava	
	2021	2022 ^x	2021	2022 ^x
(1)	(10)	(11)	(12)	(13)
Komodo	285,00	54,00	-	...
Boleng	71,00	41,20	-	...
Sano Nggoang	344,00	88,20	-	...
Mbeliling	398,30	230,00	-	...
Lembor	91,00	45,10	10,00	...
Welak	485,00	46,00	10,00	...
Lembor Selatan	359,00	85,00	352,00	...
Kuwus	172,00	103,00	-	...
Ndoso	528,00	172,00	15,00	...
Kuwus Barat	130,00	105,00	15,00	...
Macang Pacar	202,00	189,00	-	...
Pacar	257,00	1 276,30	-	...
Manggarai Barat	3 322,30	2 434,80	402,00	...

Lanjutan Tabel/*Continued Table* 5.3.1

Kecamatan <i>Subdistrict</i>	Teh/ <i>Tea</i>		Tembakau/ <i>Tobacco</i>	
	2021	2022 ^x	2021	2022 ^x
(1)	(14)	(15)	(16)	(17)
Komodo	-	...	5	...
Boleng	-	...	94	...
Sano Nggoang	-	...	-	...
Mbeliling	-	...	12	...
Lembor	-	...	92	...
Welak	-	...	25	...
Lembor Selatan	-	...	27	...
Kuwus	-	...	-	...
Ndoso	-	...	-	...
Kuwus Barat	-	...	-	...
Macang Pacar	153	...	11	...
Pacar	-	...	-	...
Manggarai Barat	153	...	266	...

Catatan/*Note*: ...Sumber/*Source*: Dinas Tanaman Pangan, Hortikultura dan Perkebunan Kabupaten Manggarai Barat
Food Crops, Horticulture and Plantations Office of Manggarai Barat Regency

Tabel
Table 5.3.2

Produksi Tanaman Pangan Menurut Kecamatan dan Jenis Tanaman di Kabupaten Manggarai Barat (Ton), 2021 dan 2022

Production of Food Crops by Subdistrict and Kind of Plant in Manggarai Barat Regency (Ton), 2021 and 2022

Kecamatan Subdistrict	Padi Sawah/Wetland Paddy		Padi Ladang/Dryland Paddy	
	2021	2022*	2021	2022*
(1)	(2)	(3)	(4)	(5)
Komodo	18 737,40	...	2 523,10	...
Boleng	21 200,30	...	2 435,60	...
Sano Nggoang	12 920,90	...	3 284,30	...
Mbeliling	11 766,00	...	207,00	...
Lembor	26 935,00	...	300,80	...
Welak	12 550,60	...	1 144,40	...
Lembor Selatan	19 161,10	...	2 215,00	...
Kuwus	10 602,10	...	666,40	...
Ndoso	6 527,80	...	1 403,10	...
Kuwus Barat	6 318,50	...	1 202,40	...
Macang Pacar	5 672,80	...	3 578,10	...
Pacar	6 371,20	...	2 407,80	...
Manggarai Barat	158 763,60	...	21 337,80	...

Lanjutan Tabel/*Continued Table 5.3.2*

Kecamatan Subdistrict	Karet/Rubber		Kopi/Coffee	
	2021	2022 ^x	2021	2022 ^x
(1)	(6)	(7)	(8)	(9)
Komodo	1 225,30	...	2 500,20	...
Boleng	408,60	...	2 208,50	...
Sano Nggoang	1 973,80	...	10 833,50	...
Mbeliling	1 961,40	...	3 166,90	...
Lembor	534,70	...	1 805,70	...
Welak	3 173,50	...	1 444,60	...
Lembor Selatan	2 247,70	...	1 708,50	...
Kuwus	774,00	...	1 083,40	...
Ndoso	3 777,30	...	3 000,20	...
Kuwus Barat	575,70	...	583,40	...
Macang Pacar	1 098,00	...	2 014,10	...
Pacar	1 645,80	...	10 792,50	...
Manggarai Barat	19 395,80	...	32 141,50	...

Lanjutan Tabel/*Continued Table 5.3.2*

Kecamatan Subdistrict	Jagung/Corn		Ubi Kayu/Cassava	
	2021	2022 ^x	2021	2022 ^x
(1)	(10)	(11)	(12)	(13)
Komodo	1 244,20	...	-	...
Boleng	587,50	...	-	...
Sano Nggoang	875,50	...	-	...
Mbeliling	1 301,80	...	-	...
Lembor	1 393,90	...	17,00	...
Welak	1 048,30	...	14,00	...
Lembor Selatan	2 096,60	...	905,80	...
Kuwus	864,00	...	-	...
Ndoso	990,70	...	22,40	...
Kuwus Barat	760,30	...	21,00	...
Macang Pacar	1 232,60	...	-	...
Pacar	2 211,80	...	-	...
Manggarai Barat	14 607,40	...	980,20	...

Lanjutan Tabel/*Continued Table* 5.3.2

Kecamatan <i>Subdistrict</i>	Teh/ <i>Tea</i>		Tembakau/ <i>Tobacco</i>	
	2021	2022 ^x	2021	2022 ^x
(1)	(14)	(15)	(16)	(17)
Komodo	-	...	6,00	...
Boleng	-	...	112,80	...
Sano Nggoang	-	...	-	...
Mbeliling	-	...	15,60	...
Lembor	-	...	114,20	...
Welak	-	...	25,00	...
Lembor Selatan	-	...	54,00	...
Kuwus	-	...	-	...
Ndoso	-	...	-	...
Kuwus Barat	-	...	-	...
Macang Pacar	206,90	...	13,20	...
Pacar	-	...	-	...
Manggarai Barat	206,90	...	340,80	...

Catatan/*Note*: ...Sumber/*Source*: Dinas Tanaman Pangan, Hortikultura dan Perkebunan Kabupaten Manggarai Barat
Food Crops, Horticulture and Plantations Office of Manggarai Barat Regency

**5.4 PETERNAKAN
LIVESTOCK**

Tabel 5.4.1 Populasi¹ Ternak Menurut Kecamatan dan Jenis Ternak di Kabupaten Manggarai Barat, 2021 dan 2022
Livestock Population¹ by Subdistrict and Kind of Livestock in Manggarai Barat Regency, 2021 and 2022

Kecamatan Subdistrict	Sapi Perah/Dairy Cattle		Sapi Potong/ Beef Cattle	
	2021	2022 ^x	2021	2022 ^x
(1)	(2)	(3)	(4)	(5)
Komodo	-	-	6 164	6 072
Boleng	-	-	511	476
Sano Nggoang	-	-	718	825
Mbeliling	-	-	501	500
Lembor	-	-	2 447	3 110
Welak	-	-	498	559
Lembor Selatan	-	-	3 689	4 261
Kuwus	-	-	67	46
Ndoso	-	-	214	171
Kuwus Barat	-	-	144	187
Macang Pacar	-	-	2 327	2 069
Pacar	-	-	224	349
Manggarai Barat	-	-	17 504	18 625

Lanjutan Tabel/Continued Table 5.4.1

Kecamatan Subdistrict	Kerbau/ Buffalo		Kuda/Horse	
	2021	2022 ^x	2021	2022 ^x
(1)	(6)	(7)	(8)	(9)
Komodo	2 782	2 710	24	28
Boleng	788	575	-	-
Sano Nggoang	1 685	1 319	81	45
Mbeliling	1 084	931	7	3
Lembor	1 055	1 650	11	4
Welak	544	539	-	-
Lembor Selatan	4 022	5 273	49	52
Kuwus	168	176	1	1
Ndoso	703	659	8	4
Kuwus Barat	275	260	-	-
Macang Pacar	651	470	15	14
Pacar	906	902	-	-
Manggarai Barat	14 663	15 464	196	151

Lanjutan Tabel/Continued Table 5.4.1

Kecamatan Subdistrict	Kambing/Goat		Domba/Sheep		Babi/Pig	
	2021	2022 ^x	2021	2022 ^x	2021	2022 ^x
(1)	(10)	(11)	(12)	(13)	(14)	(15)
Komodo	4 273	3 512	-	-	30 415	28 211
Boleng	504	1 175	-	-	9 438	5 366
Sano Nggoang	750	1 227	-	-	8 579	6 245
Mbeliling	263	268	-	-	4 718	3 478
Lembor	1 353	1 692	-	-	33 524	30 553
Welak	116	192	-	-	26 765	24 871
Lembor Selatan	1 221	1 307	-	-	26 358	24 191
Kuwus	129	93	-	-	4 875	5 067
Ndoso	572	484	-	-	6 066	4 377
Kuwus Barat	371	443	-	-	4 359	4 455
Macang Pacar	618	826	-	-	4 076	3 025
Pacar	207	270	-	-	6 434	3 694
Manggarai Barat	10 377	11 489	-	-	165 607	143 533

Catatan/Note: ^xPopulasi Terlapor/Reported population

Sumber/Source: Dinas Peternakan dan Kesehatan Hewan Kabupaten Manggarai Barat
Animal Husbandary Service of Manggarai BaratRegency

Tabel
Table 5.4.2

**Populasi¹ Unggas Menurut Kecamatan dan Jenis Unggas
di Kabupaten Manggarai Barat, 2020 dan 2022**
*Poultry Population¹ by Subdistrict and Kind of Poultry in
Manggarai Barat Regency, 2020 and 2022*

Kecamatan Subdistrict	Ayam Kampung/Native Chicken		Ayam Petelur/Layer	
	2021	2022 ^x	2021	2022 ^x
(1)	(2)	(3)	(4)	(5)
Komodo	41 482	41 642	1 300	...
Boleng	5 440	14 870	-	...
Sano Nggoang	3 678	3 260	-	...
Mbeliling	9 213	10 763	-	...
Lembor	9 094	8 195	600	...
Welak	7 108	7 231	-	...
Lembor Selatan	11 845	12 431	-	...
Kuwus	2 428	2 463	-	...
Ndoso	9 432	9 432	-	...
Kuwus Barat	2 867	3 665	-	...
Macang Pacar	4 452	5 712	-	...
Pacar	8 898	8 898	-	...
Manggarai Barat	115 937	128 562	1 900	...

Lanjutan Tabel/Continued Table 5.4.2

Kecamatan Subdistrict	Ayam Pedaging/ Broiler		Itik/Itik Manila/ Duck/Muscovy Duck		Bebek/Duck	
	2021	2022 ^x	2021	2022 ^x	2021	2022 ^x
(1)	(10)	(11)	(12)	(13)	(14)	(15)
Komodo	203 300	...	12	114	184	598
Boleng	-	...	3	337	76	2 026
Sano Nggoang	-	...	-	-	141	113
Mbeliling	-	...	-	-	8	109
Lembor	-	...	-	-	271	235
Welak	-	...	-	-	7	-
Lembor Selatan	-	...	-	-	-	-
Kuwus	-	...	-	-	-	-
Ndoso	-	...	-	-	-	12
Kuwus Barat	-	...	-	-	-	-
Macang Pacar	-	...	-	-	297	66
Pacar	-	...	-	-	-	-
Manggarai Barat	203 300	...	15	452	984	3 159

Catatan/Note: ¹Populasi Terlapor/Reported population

Sumber/Source: Dinas Peternakan dan Kesehatan Hewan Kabupaten Manggarai Barat
Animal Husbandary Service of Manggarai BaratRegency

Tabel
Table 5.4.3

Jumlah Ternak yang Dipotong Menurut Jenis Ternak di Kabupaten Manggarai Barat, 2022
Livestock Slaughtered bu Kind of Livestock in Manggarai Barat Regency, 2022

Ternak Livestock	Status Pemotongan Slaughter Status	Jantan Male	Betina Female	Jumlah Total
(1)	(2)	(3)	(4)	(5)
1 Sapi/Cow	Dengan Izin/Licensed	858	356	1 214
	Tanpa Izin/Not Licensed	603	179	782
	Jumlah/Total	1 461	535	1 996
2 Kerbau/Buffalo	Dengan Izin/Licensed	27	17	44
	Tanpa Izin/Not Licensed	66	28	94
	Jumlah/Total	93	45	138
3 Kuda/Horse	Dengan Izin/Licensed	-	-	-
	Tanpa Izin/Not Licensed	1	-	1
	Jumlah/Total	1	-	1
4 Kambing/Goat	Dengan Izin/Licensed	-	-	-
	Tanpa Izin/Not Licensed	430	107	537
	Jumlah/Total	430	107	537
5 Babi/Pig	Dengan Izin/Licensed	479	191	670
	Tanpa Izin/Not Licensed	2 495	560	3 055
	Jumlah/Total	2 974	751	3 725

Catatan/Note: ...

Sumber/Source: Dinas Peternakan dan Kesehatan Hewan Kabupaten Manggarai Barat
Animal Husbandary Service of Manggarai Barat Regency

Tabel 5.4.4 **Jumlah Ternak Keluar Daerah Menurut Jenis Ternak di Kabupaten Manggarai Barat, 2021-2022**
Table 5.4.4 **Number of Livestock Exports by Kind of Livestock in Manggarai Barat Regency, 2021-2022**

	Ternak Livestock	Pengeluaran/Antar Pulau Livestock Exports	
		2021	2022
	(1)	(2)	(3)
1	Sapi/Cow	622	659
2	Kerbau/Buffalo	710	750
3	Kuda/Horse	33	1
4	Kambing/Goat	25	25
5	Domba/Sheep	-	-
6	Babi/Pig	15	25
7	Ayam/Chicken	-	-
8	Itik/Duck	-	-
9	Burung/Bird	-	-

Catatan/Note: ...
 Sumber/Source: Dinas Peternakan dan Kesehatan Hewan Kabupaten Manggarai Barat
 Animal Husbandary Service of Manggarai Barat Regency

5.5 PERIKANAN FISHERY

Tabel 5.5.1 **Jumlah Nelayan dan Petani Ikan Menurut Kecamatan di Kabupaten Manggarai Barat, 2021 dan 2022**
Number of Fisherman and Fish Farmer by Subdistrict in Manggarai Barat Regency, 2021 and 2022

Kecamatan Subdistrict	Nelayan Penuh/Fisherman		Nelayan Sambilan/Part Time Fisherman	
	2021	2022 ^x	2021	2022 ^x
(1)	(2)	(3)	(4)	(5)
Komodo	1 130	1 430	540	413
Boleng	437	530	51	75
Sano Nggoang	-	-	-	-
Mbeliling	-	-	-	-
Lembor	-	-	-	-
Welak	-	-	-	-
Lembor Selatan	315	108	164	182
Kuwus	-	-	-	-
Ndoso	-	-	-	-
Kuwus Barat	-	-	-	-
Macang Pacar	229	239	135	73
Pacar	-	-	-	-
Manggarai Barat	2 111	2 307	890	743

Lanjutan Tabel/Continued Table 5.5.1

Kecamatan Subdistrict	Petani Ikan/ Fisherman		Petani Rumput Laut/ Seaweed Farmer		Jumlah/Total	
	2021	2022 ^x	2021	2022 ^x	2021	2022 ^x
(1)	(10)	(11)	(12)	(13)	(14)	(15)
Komodo	16	85	-	-	1 686	1 928
Boleng	7	8	39	39	534	652
Sano Nggoang	46	58	-	-	46	58
Mbeliling	147	130	-	-	147	130
Lembor	40	63	-	-	40	63
Welak	53	52	-	-	53	52
Lembor Selatan	12	12	-	-	491	302
Kuwus	44	44	-	-	44	44
Ndos	21	21	-	-	21	21
Kuwus Barat	14	14	-	-	14	14
Macang Pacar	23	23	19	20	406	355
Pacar	54	79	-	-	54	79
Manggarai Barat	477	589	58	59	3 536	3 698

Catatan/Note: ...
 Sumber/Source: Dinas Ketahanan Pangan dan Perikanan Kabupaten Manggarai Barat
 Department of Food Security and Fisheries of Manggarai Barat Regency

Tabel
Table 5.5.2**Jumlah Kelompok Nelayan, Petani Ikan, Petani Rumput Laut dan Wanita Nelayan Menurut Kecamatan di Kabupaten Manggarai Barat, 2021 dan 2022**
Number of Fisherman, Fish Farmer, Seaweed Farmer Group by District in Manggarai Barat Regency, 2021 and 2022

Kecamatan Subdistrict	Nelayan Penuh/Fisherman		Nelayan Sambilan/Part Time Fisherman	
	2021	2022 ^x	2021	2022 ^x
(1)	(2)	(3)	(4)	(5)
Komodo	63	94	1	5
Boleng	33	46	1	1
Sano Nggoang	-	-	4	4
Mbeliling	-	-	9	11
Lembor	-	-	3	5
Welak	-	-	4	3
Lembor Selatan	22	25	-	1
Kuwus	-	-	3	4
Ndoso	-	-	1	1
Kuwus Barat	-	-	2	2
Macang Pacar	17	17	2	2
Pacar	-	-	4	7
Manggarai Barat	135	182	34	46

Lanjutan Tabel/Continued Table 5.5.2

Kecamatan Subdistrict	Petani Ikan/ Fisherman		Petani Rumput Laut/ Seaweed Farmer		Jumlah/Total	
	2021	2022 ^x	2021	2022 ^x	2021	2022 ^x
(1)	(10)	(11)	(12)	(13)	(14)	(15)
Komodo	-	-	-	-	64	99
Boleng	1	1	-	-	35	48
Sano Nggoang	-	-	-	-	4	4
Mbeliling	-	-	-	-	9	11
Lembor	-	-	-	-	3	5
Welak	-	-	-	-	4	3
Lembor Selatan	-	-	-	-	22	26
Kuwus	-	-	-	-	3	4
Ndoso	-	-	-	-	1	1
Kuwus Barat	-	-	-	-	2	2
Macang Pacar	2	2	-	-	21	21
Pacar	-	-	-	-	4	7
Manggarai Barat	3	3	0	0	172	231

Catatan/Note: ...

Sumber/Source: Dinas Ketahanan Pangan dan Perikanan Kabupaten Manggarai Barat
Department of Food Security and Fisheries of Manggarai Barat Regency

Tabel
Table 5.5.3

Jumlah Anggota Kelompok Nelayan, Petani Ikan, Petani Rumpuk Laut dan Wanita Nelayan Menurut Kecamatan di Kabupaten Manggarai Barat, 2021 dan 2022
Number of Fisherman, Fish Farmer, Seaweed Farmer Group Member by Subdistrict in Manggarai Barat Regency, 2021 and 2022

Kecamatan Subdistrict	Nelayan Penuh/Fisherman		Nelayan Sambilan/Part Time Fisherman	
	2021	2022 ^x	2021	2022 ^x
(1)	(2)	(3)	(4)	(5)
Komodo	630	940	10	59
Boleng	330	460	7	7
Sano Nggoang	-	-	46	58
Mbeliling	-	-	142	130
Lembor	-	-	26	63
Welak	-	-	53	38
Lembor Selatan	220	250	-	12
Kuwus	-	-	44	44
Ndoso	-	-	16	15
Kuwus Barat	-	-	14	14
Macang Pacar	170	170	23	23
Pacar	-	-	42	79
Manggarai Barat	1 350	1,820	423	542

Lanjutan Tabel/Continued Table 5.5.3

Kecamatan Subdistrict	Petani Ikan/ Fisherman		Petani Rumput Laut/ Seaweed Farmer		Jumlah/Total	
	2021	2022 ^x	2021	2022 ^x	2021	2022 ^x
(1)	(10)	(11)	(12)	(13)	(14)	(15)
Komodo	-	-	-	-	640	999
Boleng	10	10	-	-	347	477
Sano Nggoang	-	-	-	-	46	58
Mbeliling	-	-	-	-	142	130
Lembor	-	-	-	-	26	63
Welak	-	-	-	-	53	38
Lembor Selatan	-	-	-	-	220	262
Kuwus	-	-	-	-	44	44
Ndoso	-	-	-	-	16	15
Kuwus Barat	-	-	-	-	14	14
Macang Pacar	19	20	-	-	212	213
Pacar	-	-	-	-	42	79
Manggarai Barat	29	30	0	0	1 802	2 392

Catatan/Note: ...

Sumber/Source: Dinas Ketahanan Pangan dan Perikanan Kabupaten Manggarai Barat
Department of Food Security and Fisheries of Manggarai Barat Regency

Tabel
Table 5.5.4**Jumlah Alat Penangkap Ikan Menurut Jenis Alat Tangkap dan Kecamatan di Kabupaten Manggarai Barat, 2022**
Number of Fishing Equipment by Kind of Fishing Equipment and Subdistrict in Manggarai Barat Regency, 2022

Kecamatan Subdistrict	Bagan Perahu	Pancing Fishing Rod	Pukat Cincin Purse Seine	Bubu Fish Trap
(1)	(2)	(3)	(4)	(5)
Komodo	98	795	21	15
Boleng	21	276	-	21
Sano Nggoang	-	-	-	-
Mbeliling	-	-	-	-
Lembor	-	-	-	-
Welak	-	-	-	-
Lembor Selatan	-	16	19	-
Kuwus	-	-	-	-
Ndoso	-	-	-	-
Kuwus Barat	-	-	-	-
Macang Pacar	5	160	-	-
Pacar	-	-	-	-
Manggarai Barat	124	1 247	40	36

Lanjutan Tabel/Continued Table 5.5.4

Kecamatan Subdistrict	Jaring Insang Gill Net	Sero Set Net	Rawal Longline	Lainnya Others
(1)	(6)	(7)	(8)	(9)
Komodo	276	5	-	103
Boleng	139	-	-	155
Sano Nggoang	-	-	-	-
Mbeliling	-	-	-	-
Lembor	-	-	-	-
Welak	-	-	-	-
Lembor Selatan	113	-	-	5
Kuwus	-	-	-	-
Ndoso	-	-	-	-
Kuwus Barat	-	-	-	-
Macang Pacar	175	-	-	5
Pacar	-	-	-	-
Manggarai Barat	703	5	0	268

Catatan/Note: ...

Sumber/Source: Dinas Ketahanan Pangan dan Perikanan Kabupaten Manggarai Barat
Department of Food Security and Fisheries of Manggarai Barat Regency

Tabel
Table 5.5.5**Jumlah Perahu/Kapal Menurut Kecamatan dan Jenis Kapal di Kabupaten Manggarai Barat, 2021 dan 2022**
Number of Fishing Boats by Subdistrict and Type of Boat in Manggarai Barat Regency, 2021 and 2022

Kecamatan Subdistrict	Perahu Tanpa Motor Nonpowered Boat		Perahu Motor Tempel Outboard Motorboat	
	2021	2022 ^x	2021	2022 ^x
(1)	(2)	(3)	(4)	(5)
Komodo	326	159	112	202
Boleng	164	100	45	157
Sano Nggoang	-	-	-	-
Mbeliling	-	-	-	-
Lembor	-	-	-	-
Welak	-	-	-	-
Lembor Selatan	18	24	35	51
Kuwus	-	-	-	-
Ndoso	-	-	-	-
Kuwus Barat	-	-	-	-
Macang Pacar	110	72	3	75
Pacar	-	-	-	-
Manggarai Barat	618	355	195	485

Lanjutan Tabel/Continued Table 5.5.5

Kecamatan Subdistrict	Kapal Motor Inboard Motorboat		Jumlah/Total	
	2021	2022 ^x	2021	2022 ^x
(1)	(2)	(3)	(4)	(5)
Komodo	619	742	1 057	1,103
Boleng	251	247	460	504
Sano Nggoang	-	-	-	-
Mbeliling	-	-	-	-
Lembor	-	-	-	-
Welak	-	-	-	-
Lembor Selatan	99	115	152	190
Kuwus	-	-	-	-
Ndoso	-	-	-	-
Kuwus Barat	-	-	-	-
Macang Pacar	143	200	256	347
Pacar	-	-	-	-
Manggarai Barat	1 112	1 304	1 925	2 144

Catatan/Note: ...

Sumber/Source: Dinas Ketahanan Pangan dan Perikanan Kabupaten Manggarai Barat
Department of Food Security and Fisheries of Manggarai Barat Regency

Tabel 5.5.6 **Produksi Perikanan Laut dan Darat Menurut Kecamatan di Kabupaten Manggarai Barat (Ton), 2022**
Sea and Land Fish Production by Subdistrict in Manggarai Barat Regency (tons), 2022

Kecamatan Subdistrict	Perikanan Laut Sea Fishery		Perikanan Darat Land Fishery
	Ikkan Segar Fresh Fish	Nener (000 ekor) Fish Farmer	
(1)	(2)	(3)	(4)
Komodo	5 909	-	5,5
Boleng	311	-	1,1
Sano Nggoang	-	-	0,2
Mbeliling	-	-	1,0
Lembor	-	-	0,2
Welak	-	-	0,7
Lembor Selatan	-	-	0,1
Kuwus	-	-	0,8
Ndoso	-	-	0,3
Kuwus Barat	-	-	0,5
Macang Pacar	318	-	0,9
Pacar	-	-	0,4
Manggarai Barat	6 538	-	11,53

Catatan/Note: ...

Sumber/Source: Dinas Ketahanan Pangan dan Perikanan Kabupaten Manggarai Barat
 Department of Food Security and Fisheries of Manggarai Barat Regency

Tabel
Table 5.5.7

Produksi Ikan Pelagis Utama yang Bernilai Ekonomis Penting Menurut Jenis Ikan di Kabupaten Manggarai Barat, 2022
Production of Primary Pelagic Fish that Have Important Economic Values by Kind of Fish in Manggarai Barat Regency, 2022

Kecamatan Subdistrict	Produksi (Ton) Production (Tons)
(1)	(2)
Kembung/Short-bodied Macarel	117 562
Tembang/Fringescale Sardinella	2 078 746
Layang/Slader Scad	1 749 661
Tongkol/Frigate Tuna	757 167
Cakalang/Skipjack Tuna	273 803
Tenggiri/Narrow-barred Spanish Macarel	37 882
Tuna/Tuna	48 499
Teri/Anchovies	180 264
Selar/Scad	0
Julung-julung/Garfish and Halfbeaks	8 669

Catatan/Note: ...

Sumber/Source: Dinas Ketahanan Pangan dan Perikanan Kabupaten Manggarai Barat
Department of Food Security and Fisheries of Manggarai Barat Regency

Tabel
Table 5.5.8**Produksi Ikan Demersal yang Bernilai Ekonomis Penting Menurut Jenis Ikan di Kabupaten Manggarai Barat, 2022**
Production of Demersal Fish that Have Important Economic Values by Kind of Fish in Manggarai Barat Regency, 2022

Jenis Ikan <i>Kind of Fish</i>	Produksi (Ton) <i>Production (Tons)</i>
(1)	(2)
Kerapu/Groupers	83 712
Ekor Kuning/Redbelly Yellowtail Fusilier	105 592
Kuwe (Bengkolo)/Bigeyes Trevally	112 309
Lencam (Katamba)/Emperors	214 895
Kakap/Snappers	121 333

Catatan/Note: ...

Sumber/Source: Dinas Ketahanan Pangan dan Perikanan Kabupaten Manggarai Barat
Department of Food Security and Fisheries of Manggarai Barat Regency

Tabel
Table 5.5.9

Produksi Kelompok Non Ikan yang Bernilai Ekonomis Penting Menurut Jenis Ikan di Kabupaten Manggarai Barat, 2022
Production of Non Fish that Have Important Economic Values by Kind of Fish in Manggarai Barat Regency, 2022

Jenis Ikan Kind of Fish	Produksi (Ton) Production (Tons)
(1)	(2)
Cumi-cumi/Squids	141 496
Gurita/Octopus	71 898
Kepiting/Rajungan/Mangrove Crab/Swimming Crab	0,534
Udang Barong/Lobsters	3

Catatan/Note: ...

Sumber/Source: Dinas Ketahanan Pangan dan Perikanan Kabupaten Manggarai Barat
Department of Food Security and Fisheries of Manggarai Barat Regency

06


INDUSTRI, PERTAMBANGAN, DAN ENERGI
INDUSTRY, MINING, AND ENERGY

LISTRIK DI MANGGARAI BARAT
2022

Produksi Listrik
69 742 526 kWh

Jumlah Pelanggan
45 707 Pelanggan

Listrik Terjual
66 395 606 kWh



PENJELASAN TEKNIS**TECHNICAL NOTES**

1. Perusahaan/usaha industri adalah unit usaha yang melakukan kegiatan ekonomi yang bertujuan untuk menghasilkan barang atau jasa, terletak pada suatu lokasi tertentu dan mempunyai catatan administrasi tersendiri mengenai produksi dan struktur biaya serta ada seorang atau lebih yang bertanggung jawab atas usaha tersebut.
 2. Industri pengolahan dikelompokkan dalam 4 golongan, yakni industri besar (100 orang pekerja atau lebih), industri sedang / menengah (20-99 pekerja), industri kecil (5-19 pekerja) dan industri mikro (1-4 pekerja).
 3. Pertambangan adalah suatu kegiatan pengambilan endapan bahan galian berharga dan bernilai ekonomis dari dalam kulit bumi, di bawah permukaan bumi, dan di bawah permukaan air.
 4. Perusahaan Listrik Negara (PLN) adalah perusahaan umum milik Negara yang mempunyai aktivitas kegiatan pembangkitan, transmisi dan distribusi tenaga listrik.
 5. Perusahaan air bersih adalah perusahaan yang kegiatannya menampung, menjernihkan,
1. *A manufacturing establishment is defined as a production unit engaged in economic activity, producing goods and services, located in a certain location, keeping a business record concerning the production and cost structure, and having a person or more that are responsible to those activities.*
 2. *Manufacturing industries are categorized into 4 groups: large scale manufacturing (100 employees or more), medium scale manufacturing (20-99 employees), small scale manufacturing (5-19 employees), and micro scale manufacturing (1-4 employees).*
 3. *Mining is an activity in taking valued quarrying material from within the earth layer, under the earth surface and under water level.*
 4. *State electricity company (PLN) is a state owned company that has activities for electricity production, transmission and distribution.*
 5. *The water supply company (PDAM) is a company with several activities such as collecting, purifying, and*

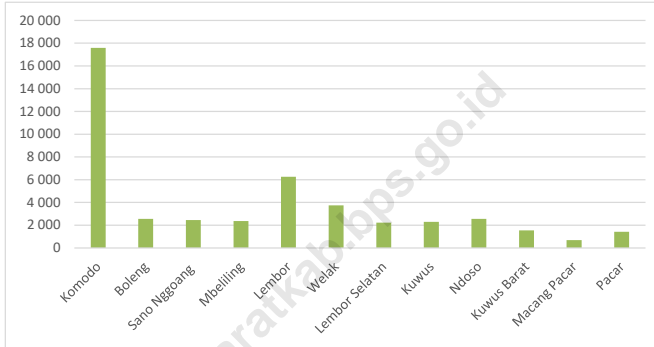
dan menyalurkan air bersih dari terminal air melalui saluran air, pipa atau mobil tangki kepada rumah tangga, perusahaan industri atau lainnya.

distributing water to household, industries and other users.

<https://manggarai Baratkab.bps.go.id>

Gambar
Figures 6.1

**Jumlah Pelanggan Listrik menurut Kecamatan di
Kabupaten Manggarai Barat, 2021**
*Number of Registered Electricity Customers by
Subdistrict in Manggarai Barat Regency, 2021*



Sumber/Source : Perusahaan Daerah Air Minum Kabupaten Manggarai Barat/Local Water Company of Manggarai Barat Regency

Tabel
Table 6.1

Daya Terpasang, Produksi, dan Distribusi Listrik PT. PLN (Persero) pada Cabang/Ranting PLN di Kabupaten Manggarai Barat, 2019-2022
Installed Capacity, Production, and Distribution of Electricity of State Electricity Company at Branch Level in Manggarai Barat Regency, 2019-2022

Tahun Year	Daya Terpasang Installed Electricity Power (KW)	Produksi Listrik Electricity Production (KWh)	Listrik Terjual Electricity Sold (KWh)	Dipakai Sendiri Own Used (KWh)	Susut/ Hilang Shrinkage/ Lost (KWh)
(1)	(2)	(3)	(4)	(5)	(6)
2019	49 171	56 266 515	52 947 961	4 817 495	3 312 927
2020	58 565	61 841 611	58 468 539	5 964	3 367 108
2021	73 564	69 742 526	66 395 606	431 193	4 023 635
2022

Catatan/Note: ...

Sumber/Source: PT. PLN Ranting Labuan Bajo/PT. PLN, Labuan Bajo Branch Office

Tabel
Table 6.2**Jumlah Pelanggan Listrik Menurut Kecamatan di
Kabupaten Manggarai Barat, 2018–2022**
**Number of Electricity Customers by Subdistrict in
Manggarai Barat Regency, 2018–2022**

Kecamatan Subdistrict	2018	2019	2020	2021	2022
(1)	(2)	(3)	(4)	(5)	(6)
Komodo	10 393	12 551	14 884	17 590	...
Boleng	0	143	444	2 562	...
Sano Nggoang	376	991	1 184	2 449	...
Mbeliling	1 841	2 243	2 350	2 370	...
Lembor	5 027	6 119	6 989	6 254	...
Welak	1 074	1 514	2 311	3 744	...
Lembor Selatan	460	685	1 021	2 232	...
Kuwus	471	471	503	2 295	...
Ndoso	0	17	307	2 555	...
Kuwus Barat	0	0	262	1 545	...
Macang Pacar	0	697	797	695	...
Pacar	32	586	934	1 416	...
Manggarai Barat	19 674	26 017	31 986	45 707	...

Catatan/Note: ...

Sumber/Source: PT. PLN Ranting Labuan Bajo/PT. PLN, Labuan Bajo Branch Office

Tabel
Table 6.3**Jumlah Pelanggan dan Air yang Disalurkan Menurut Kecamatan di Kabupaten Manggarai Barat, 2022**
Number of Customers and Distributed Water by Subdistrict in Manggarai Barat Regency, 2022

Kecamatan Subdistrict	Pelanggan Number of Customers	Air Disalurkan Distributed Water (m ³)	Nilai Value (Rp)
(1)	(2)	(3)	(4)
Komodo	5 849	1 493 991	7 864 292 465
Boleng	-	-	-
Sano Nggoang	-	-	-
Mbeliling	-	-	-
Lembor	1 924	451 341	1 637 679 120
Welak	-	-	-
Lembor Selatan	255	75 866	268 062 045
Kuwus	112	31 720	116 026 750
Ndoso	-	-	-
Kuwus Barat	-	-	-
Macang Pacar	-	-	-
Pacar	-	-	-
Manggarai Barat	8 140	2 052 918	9 886 060 380

Catatan/Note: ...

Sumber/Source: Perusahaan Daerah Air Minum Kabupaten Manggarai Barat/Local Water Company of Manggarai Barat Regency

Tabel
Table 6.4**Jumlah Listrik Terjual dan dan Nilai Pemakaian menurut Bulan di Kabupaten Manggarai Barat, 2022**
Sold Electricity and Value of Usage by Month in Manggarai Barat Regency, 2022

Bulan Month	Listrik Terjual Electricity Sold (KWh)	Nilai Pemakaian Value of Usage (Rp)
(1)	(2)	(3)
Januari/January
Februari/February
Maret/March
April/April
Mei/May
Juni/June
Juli/July
Agustus/August
September/September
Oktober/October
November/November
Desember/December
Jumlah/Total

Catatan/Note: ...

Sumber/Source: PT. PLN Ranting Labuan Bajo/PT. PLN, Labuan Bajo Branch Office

Tabel
Table 6.5**Jumlah Pelanggan dan Nilai Air yang Disalurkan di
Kecamatan Komodo, 2022**
**Number of Customers and Total Water Distributed in District
Komodo, 2022**

	Bulan Month	Pelanggan Customers	Air Disalurkan Distributed Water (m3)	Nilai Value (Rp)
	(1)	(2)	(3)	(4)
1	Rumah Tempat Tinggal/RT A <i>Residential Homes type A</i>	1 221	269 397	812 215 490
2	Rumah Tempat Tinggal/RT B <i>Residential Homes type B</i>	4 239	910 042	3 314 717 500
3	Badan Sosial/Rumah Sakit/ Tempat Peribadatan <i>Charities/Hospital/Worship Place</i>	57	28 456	75 615 750
4	Keran Umum/Hidran Umum <i>Public Taps/Public Hidrant</i>	-	-	-
5	Niaga Besar <i>Large Commercial</i>	75	144 230	2 990 804 600
6	Niaga Kecil <i>Small Commercial</i>	194	64 296	310 930 950
7	Instansi Pemerintah <i>Government Office</i>	52	52 232	204 380 800
8	Pelabuhan <i>Harbor</i>	-	235	3 055 000
9	Rumah Mewah <i>Luxury Homes</i>	6	15 736	99 688 225
10	Industri Besar <i>Large Industry</i>	1	143	1 787 500
11	Industri Kecil <i>Small Industry</i>	4	9 224	51 096 650
12	Lainnya <i>Others</i>	-	-	-
Jumlah/Total		5 849	1 493 991	7 864 292 465

Catatan/Note: ...

Sumber/Source: Perusahaan Daerah Air Minum Kabupaten Manggarai Barat/Local Water Company of Manggarai Barat Regency

Tabel
Table 6.6**Jumlah Pelanggan dan Nilai Air yang Disalurkan di
Kecamatan Lembor, 2022**
**Number of Customers and Total Water Distributed in District
Lembor, 2022**

	Bulan Month	Pelanggan Customers	Air Disalurkan Distributed Water (m3)	Nilai Value (Rp)
	(1)	(2)	(3)	(4)
1	Rumah Tempat Tinggal/RT A <i>Residential Homes type A</i>	457	91 131	266 805 020
2	Rumah Tempat Tinggal/RT B <i>Residential Homes type B</i>	1 315	276 951	999 691 925
3	Badan Sosial/Rumah Sakit/ Tempat Peribadatan <i>Charities/Hospital/Worship Place</i>	21	20 584	59 545 900
4	Keran Umum/Hidran Umum <i>Public Taps/Public Hidrant</i>	-	-	-
5	Niaga Besar <i>Large Commercial</i>	20	11 757	72 646 900
6	Niaga Kecil <i>Small Commercial</i>	96	42 296	205 840 475
7	Instansi Pemerintah <i>Government Office</i>	14	8 347	31 574 400
8	Pelabuhan <i>Harbor</i>	-	-	-
9	Rumah Mewah <i>Luxury Homes</i>	-	-	-
10	Industri Besar <i>Large Industry</i>	-	35	437 500
11	Industri Kecil <i>Small Industry</i>	1	240	1 137 000
12	Lainnya <i>Others</i>	-	-	-
	Jumlah/Total	1 924	451 341	1 637 679 120

Catatan/Note: ...

Sumber/Source: Perusahaan Daerah Air Minum Kabupaten Manggarai Barat/Local Water Company of Manggarai Barat Regency

Tabel
Table 6.7**Jumlah Pelanggan dan Nilai Air yang Disalurkan di
Kecamatan Lembor Selatan, 2022**
**Number of Customers and Total Water Distributed in District
Lembor Selatan, 2022**

	Bulan Month	Pelanggan Customers	Air Disalurkan Distributed Water (m3)	Nilai Value (Rp)
	(1)	(2)	(3)	(4)
1	Rumah Tempat Tinggal/RT A <i>Residential Homes type A</i>	41	11 831	37 377 120
2	Rumah Tempat Tinggal/RT B <i>Residential Homes type B</i>	194	53 620	201 136 500
3	Badan Sosial/Rumah Sakit/ Tempat Peribadatan <i>Charities/Hospital/Worship Place</i>	16	9 586	26 207 050
4	Keran Umum/Hidran Umum <i>Public Taps/Public Hidrant</i>	-	-	-
5	Niaga Besar <i>Large Commercial</i>	-	-	-
6	Niaga Kecil <i>Small Commercial</i>	2	466	2 151 500
7	Instansi Pemerintah <i>Government Office</i>	2	363	1 189 875
8	Pelabuhan <i>Harbor</i>	-	-	-
9	Rumah Mewah <i>Luxury Homes</i>	-	-	-
10	Industri Besar <i>Large Industry</i>	-	-	-
11	Industri Kecil <i>Small Industry</i>	-	-	-
12	Lainnya <i>Others</i>	-	-	-
	Jumlah/Total	255	75 866	268 062 045

Catatan/Note: ...

Sumber/Source: Perusahaan Daerah Air Minum Kabupaten Manggarai Barat/Local Water Company of Manggarai Barat Regency

Tabel
Table 6.8**Jumlah Pelanggan dan Nilai Air yang Disalurkan di
Kecamatan Kuwus, 2022**
**Number of Customers and Total Water Distributed in District
Kuwus, 2022**

	Bulan Month	Pelanggan Customers	Air Disalurkan Distributed Water (m3)	Nilai Value (Rp)
	(1)	(2)	(3)	(4)
1	Rumah Tempat Tinggal/RT A <i>Residential Homes type A</i>	6	1 253	3 635 000
2	Rumah Tempat Tinggal/RT B <i>Residential Homes type B</i>	94	26 610	100 126 925
3	Badan Sosial/Rumah Sakit/ Tempat Peribadatan <i>Charities/Hospital/Worship Place</i>	4	2 261	6 146 550
4	Keran Umum/Hidran Umum <i>Public Taps/Public Hidrant</i>	-	-	-
5	Niaga Besar <i>Large Commercial</i>	4	937	3 218 400
6	Niaga Kecil <i>Small Commercial</i>	4	659	2 899 875
7	Instansi Pemerintah <i>Government Office</i>	-	-	-
8	Pelabuhan <i>Harbor</i>	-	-	-
9	Rumah Mewah <i>Luxury Homes</i>	-	-	-
10	Industri Besar <i>Large Industry</i>	-	-	-
11	Industri Kecil <i>Small Industry</i>	-	-	-
12	Lainnya <i>Others</i>	-	-	-
	Jumlah/Total	112	31 720	116 026 750

Catatan/Note: ...

Sumber/Source: Perusahaan Daerah Air Minum Kabupaten Manggarai Barat/Local Water Company of Manggarai Barat Regency

Tabel
Table 6.9**Jumlah Pelanggan dan Nilai Air yang Disalurkan di
Kabupaten Manggarai Barat, 2022**
**Number of Customers and Total Water Distributed in
Manggarai Barat Regency, 2022**

	Bulan Month	Pelanggan Customers	Air Disalurkan Distributed Water (m3)	Nilai Value (Rp)
	(1)	(2)	(3)	(4)
1	Rumah Tempat Tinggal/RT A <i>Residential Homes type A</i>	1 725	373 612	1 120 032 630
2	Rumah Tempat Tinggal/RT B <i>Residential Homes type B</i>	5 842	1 267 223	4 615 672 850
3	Badan Sosial/Rumah Sakit/ Tempat Peribadatan <i>Charities/Hospital/Worship Place</i>	98	60 887	167 515 250
4	Keran Umum/Hidran Umum <i>Public Taps/Public Hidrant</i>	-	-	-
5	Niaga Besar <i>Large Commercial</i>	99	156 924	3 066 669 900
6	Niaga Kecil <i>Small Commercial</i>	296	107 717	521 822 800
7	Instansi Pemerintah <i>Government Office</i>	68	60 942	237 145 075
8	Pelabuhan <i>Harbor</i>	-	235	3 055 000
9	Rumah Mewah <i>Luxury Homes</i>	6	15 736	99 688 225
10	Industri Besar <i>Large Industry</i>	1	178	2 225 000
11	Industri Kecil <i>Small Industry</i>	5	9 464	52 233 650
12	Lainnya <i>Others</i>	-	-	-
Jumlah/Total		8 140	2 052 918	9 886 060 380

Catatan/Note: ...

Sumber/Source: PT. PLN Ranting Labuan Bajo/PT. PLN, Labuan Bajo Branch Office

Tabel
Table 6.10**Kapasitas Sumber Mata Air di Kabupaten Manggarai Barat, 2022**
Output Capacity of Springs in Manggarai Barat Regency, 2022

Sumber Mata Air <i>Springs</i>		Kapasitas Sumber Terpasang (Liter/Detik) <i>Spring Capacity (Liters/Second)</i>	Kapasitas Output Pipa (Liter/Detik) <i>Pipe Output Capacity (Liters/Second)</i>
(1)	(2)	(3)	
I	UNIT/IKK LEMBOR
	1. Wae Mowol
	2. Wae Teko
	3. Wae Rupuk
	4. Wae Rewuk
II	UNIT/IKK LABUAN BAJO
	1. Wae Cecer / Wae Mowol
	2. Wae Moto
	3. Wae Kaca
	4. Wae Mbaru
	5. IPAL Wae Mese
III	UNIT/IKK GOLO WELU
	Wae Siar*
Jumlah/Total	

Catatan/Note: ...

Sumber/Source: PT. PLN Ranting Labuan Bajo/PT. PLN, Labuan Bajo Branch Office

Tabel
Table 6.11**Jumlah Sentra Usaha, Unit Usaha, dan Tenaga Kerja menurut Jenis Industri di Kabupaten Manggarai Barat, 2022**
Number of Industrial Centers, Unit, and Labor by Kind of Industry in Manggarai Barat Regency, 2022

Sumber Mata Air Springs	Jumlah Sentra Number of Center	Unit Usaha Bussiness Unit			Tenaga Kerja Labor		
		Sentra Center	Non Sentra Non Center	Jumlah Total	Sentra Center	Non Sentra Non Center	Jumlah Total
(1)	(2)	(3)	(4)	(5)	(6)	(7)	(8)
1 Industri Aneka Multifarious Industry	49	49	171	1	368	231	599
2 Industri Kimia Chemical industry	-	-	202	202	-	353	353
3 Industri Logam, Mesin, dan Elektronika Metal, Machine, and Electronics Industry	-	-	450	450	-	939	939
4 Industri Hasil Pertanian dan Kehutanan Agricultural and Forestry Product Industry	15	15	1 125	1 140	243	1 999	2 242
Jumlah/Total	64	64	1 948	1 793	611	3 522	4 133

Catatan/Note: ...

Sumber/Source: Dinas Perdagangan dan Perindustrian Kabupaten Manggarai Barat
Industry and Commerce Service of Manggarai Barat Regency

Tabel
Table 6.12**Jumlah Sentra Usaha, Unit Usaha, dan Tenaga Kerja menurut Jenis Industri Aneka di Kabupaten Manggarai Barat, 2022**
Number of Industrial Centers, Unit, and Labor by Kind of Multifarious Industry in Manggarai Barat Regency, 2022

Sumber Mata Air <i>Springs</i>	Jumlah Sentra Number of Center	Unit Usaha <i>Bussiness Unit</i>			Tenaga Kerja <i>Labor</i>		
		Sentra Center	Non Sentra Non Center	Jumlah Total	Sentra Center	Non Sentra Non Center	Jumlah Total
(1)	(2)	(3)	(4)	(5)	(6)	(7)	(8)
1 Pencilupan Benang Dyeing Yarn	4	4	-	4	75	-	75
2 Pertenunan Gedogan Weaving	45	45	112	157	293	137	430
3 Pakaian Jadi Lainnya dari Tekstil dan Kulit Another Apparel from Textile and Leather	-	-	-	-	-	-	-
4 Pakaian jadi dari tekstil Apparel from Textile	-	-	59	59	-	94	94
5 Barang keperluan kaki dari kulit Footware from Leather	-	-	-	-	-	-	-
6 Industri musik tradisional Traditional Music Industry Chemical industry	-	-	-	-	-	-	-
7 Salon kecantikan Beauty Saloon	-	-	-	-	-	-	-
8 Rekaman suara Voice Recording	-	-	-	-	-	-	-
9 Tukang emas Goldsmith	-	-	-	-	-	-	-
10 Barang dari karet untuk keperluan RT(Madu Alam) Product from Rubber for Household Use	-	-	-	-	-	-	-
Jumlah/Total	49	49	171	220	368	231	599

Catatan/Note: ...

Sumber/Souce: Dinas Perdagangan dan Perindustrian Kabupaten Manggarai Barat
Industry and Commerce Service of of Manggarai Barat Regency

Tabel
Table 6.13**Jumlah Sentra Usaha, Unit Usaha, dan Tenaga Kerja menurut Jenis Industri Kimia di Kabupaten Manggarai Barat, 2022**
Number of Industrial Centers, Unit, and Labor by Kind of Chemical Industry in Manggarai Barat Regency, 2022

Sumber Mata Air <i>Springs</i>	Jumlah Sentra Number of Center	Unit Usaha <i>Business Unit</i>			Tenaga Kerja <i>Labor</i>		
		Sentra Center	Non Sentra Non Center	Jumlah Total	Sentra Center	Non Sentra Non Center	Jumlah Total
(1)	(2)	(3)	(4)	(5)	(6)	(7)	(8)
1 Vulkanisir Ban Retrad Tires	-	-	3	3	-	4	4
2 Barang dari semen (Bata dan batako) Cement Brick	-	-	4	4	-	15	15
3 Genteng Roof Tile	-	-	-	-	-	-	-
4 Barang dari tanah liat Goods made of Clay	-	-	6	6	-	22	22
5 Cetak Foto warna/Foto Pas Foto Print	-	-	5	5	-	9	9
6 Percetakan dan Penerbitan Offset	-	-	5	5	-	10	10
7 Foto Copy	-	-	13	13	-	23	23
8 Sablon Screen Printing	-	-	1	1	-	2	2
9 Garam Rakyat Yodium Traditional Iodized Salt	-	-	-	-	-	-	-
10 Pres, Tambal Ban Tire Repairs	-	-	165	165	-	268	268
Jumlah/Total	0	0	202	202	0	353	353

Catatan/Note: ...

Sumber/Source: Dinas Perdagangan dan Perindustrian Kabupaten Manggarai Barat
Industry and Commerce Service of Manggarai Barat Regency

Tabel
Table 6.14

Jumlah Sentra Usaha, Unit Usaha, dan Tenaga Kerja menurut Jenis Industri Logam, Mesin, dan Elektronik di Kabupaten Manggarai Barat, 2022
Number of Industrial Centers, Unit, and Labor by Kind of Metal, Machine, and Electronics Industry in Manggarai Barat Regency, 2022

Sumber Mata Air Springs	Jumlah Sentra Number of Center	Unit Usaha Bussiness Unit			Tenaga Kerja Labor		
		Sentra Center	Non Sentra Non Center	Jumlah Total	Sentra Center	Non Sentra Non Center	Jumlah Total
(1)	(2)	(3)	(4)	(5)	(6)	(7)	(8)
1 Barang Logam Siap Pasang untuk Bangunan Prefabricated Metal Materials	-	-	48	48	-	87	87
2 Alat Pertanian, Pertukangan, dan Pemotong Farm, Carpentry, and Cutting Tools	-	-	230	230	-	568	568
3 Perabot RT dan Kantor dari Logam Metal Furniture	-	-	2	2	-	4	4
4 Alat Dapur dari Alumunium Alumunium Kitchenware	-	-	-	-	-	-	-
5 Karonseri/Bak Truk Autobody Manufacture	-	-	-	-	-	-	-
6 Jasa bengkel roda 2 dan 4 Automotive Workshop	-	-	170	170	-	280	280
7 Reparasi arloji Watches Reparation	-	-	-	-	-	-	-
8 Service Dinamo Dynamo Reparations	-	-	-	-	-	-	-
Jumlah/Total	0	0	450	450	0	939	939

Catatan/Note: ...

Sumber/Source: Dinas Perdagangan dan Perindustrian Kabupaten Manggarai Barat
 Industry and Commerce Service of Manggarai Barat Regency

Tabel
Table 6.15

Jumlah Sentra Usaha, Unit Usaha, dan Tenaga Kerja menurut Jenis Industri Hasil Pertanian dan Kehutanan di Kabupaten Manggarai Barat, 2022
Number of Industrial Centers, Unit, and Labor by Kind of Agricultural and Forestry Product Industry in Manggarai Barat Regency, 2022

Sumber Mata Air Springs	Jumlah Sentra Number of Center	Unit Usaha Business Unit			Tenaga Kerja Labor		
		Sentra Center	Non Sentra Non Center	Jumlah Total	Sentra Center	Non Sentra Non Center	Jumlah Total
(1)	(2)	(3)	(4)	(5)	(6)	(7)	(8)
1 Pengolahan Daging Meat Processing	-	-	-	-	-	-	-
2 Pengawetan Ikan Fish Processing	-	-	-	-	-	-	-
3 Minyak Kasar Crude Oil	-	-	-	-	-	-	-
4 Makanan Lainnya (Enting Kacang) Another Foods	-	-	-	-	-	-	-
5 Keripik Ubi Sweet Potato Chips	-	-	4	4	-	21	21
6 Pengupasan Jambu Ment Cashew Peeling	-	-	14	14	-	29	29
7 Pengeringan vanili Vanilli Processing	-	-	-	-	-	-	-
8 Penggilingan Padi dan Penyosohan Beras Rice Mill	-	-	399	399	-	475	475
9 Roti, Kue dan Sejenisnya Bakery	-	-	47	47	-	102	102
10 Makanan Lainnya (Madu ALam) Another Foods	-	-	2	2	-	7	7
11 Gula merah Brown Sugar	-	-	63	63	-	81	81
12 Pengolahan Kopi Bubuk Coffee Grinding	-	-	80	80	-	132	132

Lanjutan Tabel/Continued Table 6.15

Sumber Mata Air Springs	Jumlah Sentra Number of Center	Unit Usaha Business Unit			Tenaga Kerja Labor		
		Sentra Center	Non Sentra Non Center	Jumlah Total	Sentra Center	Non Sentra Non Center	Jumlah Total
(1)	(2)	(3)	(4)	(5)	(6)	(7)	(8)
13 Tempe/Tahu Tempeh/Tofu	-	-	9	9	-	37	37
14 Pengolahan Emping Melinjo Melinjo Chips	-	-	-	-	-	-	-
15 Es Batu/Macam-macam Es Ice Making	-	-	14	14	-	22	22
16 Penggergajian/ Pengolahan Kayu Wood Craftsmen	-	-	230	230	-	515	515
17 Moulding Komponen Bangunan Materials Moulding	-	-	6	6	-	17	17
18 Perabot RT dan kantor dari kayu Wooden Furniture	-	-	222	222	-	504	504
19 Anyaman Pandan dan Lontar Pandanus Woven	13	13	29	42	171	47	218
20 Kulit Kerang Clamshell Processing	1	1	-	1	36	-	36
21 Anyaman Rotan dan Bambu Bamboo Woven	-	-	3	3	-	4	4
22 Pengolahan Rotan Rattan Processing	-	-	-	-	-	-	-
23 Ukiran Kayu Wood Carving	1	1	3	4	36	6	42
24 Pengolahan Daun Cengkeh (Minyak Atsiri) Essential Oil	-	-	-	-	-	-	-

Lanjutan Tabel/Continued Table 6.15

Sumber Mata Air Springs	Jumlah Sentra Number of Center	Unit Usaha Business Unit			Tenaga Kerja Labor		
		Sentra Center	Non Sentra Non Center	Jumlah Total	Sentra Center	Non Sentra Non Center	Jumlah Total
(1)	(2)	(3)	(4)	(5)	(6)	(7)	(8)
25 Pengolahan Ikan Asap Fish Curing	-	-	-	-	-	-	-
26 Pengolahan Kerupuk Crackers Processing	-	-	-	-	-	-	-
27 Pembersihan Biji Kopi Coffee Beans Processing	-	-	-	-	-	-	-
28 Meubel dari Rotan Rattan Furniture	-	-	-	-	-	-	-
Jumlah/Total	15	15	1 125	1 140	243	1 999	2 242

Catatan/Note: ...

Sumber/Source: Dinas Perdagangan dan Perindustrian Kabupaten Manggarai Barat
Industry and Commerce Service of Manggarai Barat Regency

Tabel
Table 6.16**Jumlah Industri Kecil menurut Kecamatan di Kabupaten Manggarai Barat, 2020-2022**
Number of Small Industry by Districts in Manggarai Barat Regency, 2020-2022

Kecamatan Subdistrict	2020	2021	2022
(1)	(2)	(3)	(4)
Komodo	282	332	762
Boleng	75	77	147
Sano Nggoang	60	61	81
Mbeliling*	118	80	113
Lembor	33	75	170
Welak	16	34	90
Lembor Selatan*	29	51	133
Kuwus	108	104	145
Ndoso*	23	36	39
Kuwus Barat*	45	23	43
Macang Pacar	18	40	158
Pacar*	33	22	24
Manggarai Barat	840	935	1 905

Catatan/Note: * bergabung dengan kecamatan induk

* merge in main subdistrict

Sumber/Source: Dinas Perdagangan dan Perindustrian Kabupaten Manggarai Barat
Industry and Commerce Service of Manggarai Barat Regency

Tabel 6.17 Jumlah Industri Kerajinan Rumah Tangga menurut Kecamatan di Kabupaten Manggarai Barat, 2020-2022
Number of Household Crafts Industry by Districts in Manggarai Barat Regency, 2020-2022

Kecamatan Subdistrict	2020	2021	2022
(1)	(2)	(3)	(4)
Komodo	34	51	87
Boleng	5	15	46
Sano Nggoang	72	7	13
Mbeliling	32	27	50
Lembor	56	11	74
Welak	11	15	16
Lembor Selatan	69	38	86
Kuwus	31	7	18
Ndoso*	5	3	4
Kuwus Barat*	15	2	8
Macang Pacar	16	11	21
Pacar*	25	4	6
Manggarai Barat	371	191	429

Catatan/Note: * bergabung dengan kecamatan induk
 * merge in main subdistrict

Sumber/Source: Dinas Perdagangan dan Perindustrian Kabupaten Manggarai Barat
 Industry and Commerce Service of Manggarai Barat Regency

Tabel
Table 6.18**Jumlah Jumlah Tenaga Kerja pada Industri Kecil menurut Kecamatan di Kabupaten Manggarai Barat, 2020-2022**
Number of Labor in Small Industry by Districts in Manggarai Barat Regency, 2020-2022

Kecamatan Subdistrict	2020	2021	2022
(1)	(2)	(3)	(4)
Komodo	397	797	1 564
Boleng	115	112	193
Sano Nggoang	170	333	399
Mbeliling*	210	212	249
Lembor	256	209	337
Welak	115	107	168
Lembor Selatan*	170	198	310
Kuwus	148	111	153
Ndoso*	87	44	50
Kuwus Barat*	34	67	119
Macang Pacar	50	58	210
Pacar*	180	45	47
Manggarai Barat	1 932	2 293	3 799

Catatan/Note: * bergabung dengan kecamatan induk
* merge in main subdistrict

Sumber/Source: Dinas Perdagangan dan Perindustrian Kabupaten Manggarai Barat
Industry and Commerce Service of Manggarai Barat Regency

Tabel
Table 6.19

**Jumlah Tenaga Kerja pada Industri Kerajinan Rumah
Tangga menurut Kecamatan di Kabupaten Manggarai
Barat, 2020-2022**
*Number of Labor in Household Crafts Industry by Districts in
Manggarai Barat Regency, 2020-2022*

Kecamatan Subdistrict	2020	2021	2022
(1)	(2)	(3)	(4)
Komodo	68	214	273
Boleng	10	27	67
Sano Nggoang	144	22	48
Mbeliling*	64	80	104
Lembor	112	95	179
Welak	22	65	68
Lembor Selatan	118	162	225
Kuwus	62	8	20
Ndoso*	30	7	8
Kuwus Barat*	10	35	54
Macang Pacar	32	41	64
Pacar*	50	21	23
Manggarai Barat	722	777	1 133

Catatan/Note: * bergabung dengan kecamatan induk
* merge in main subdistrict

Sumber/Source: Dinas Perdagangan dan Perindustrian Kabupaten Manggarai Barat
Industry and Commerce Service of Manggarai Barat Regency

Tabel
Table 6.20**Jumlah Usaha, Tenaga Kerja, dan Nilai Produksi menurut Jenis Industri di Kabupaten Manggarai Barat, 2020-2022**
Number of Manufacture, Labor and Production Value by Kind of Industry in Manggarai Barat Regency, 2020-2022

Kecamatan Subdistrict	2020	2021	2022
(1)	(2)	(3)	(4)
1 Industri Industry			
• Industri Sedang <i>Medium Industry</i>	-	-	...
• Industri Kecil <i>Small Industry</i>	840	944	...
• Industri Kerajinan Rumah Tangga <i>Households Crafts Industry</i>	283	317	...
2 Tenaga Kerja Labor			
• Industri Sedang <i>Medium Industry</i>	-	-	...
• Industri Kecil <i>Small Industry</i>	1 932	2 248	...
• Industri Kerajinan Rumah Tangga <i>Households Crafts Industry</i>	563	680	...
3 Jumlah (Rp.000)			
Produksi Utama	7 158 428	12 752 545	...

Catatan/Note: ...

Sumber/Source: Dinas Perdagangan dan Perindustrian Kabupaten Manggarai Barat
Industry and Commerce Service of Manggarai Barat Regency

07

PARIWISATA
TOURISM

<https://memorandum.kab.go.id/bps/kab.bps.go.id>



JUMLAH PENGUNJUNG

TAMAN NASIONAL KOMODO



DOMESTIK
60 381
PENGUNJUNG



ASING
4 281
PENGUNJUNG

PENJELASAN TEKNIS

1. Wisatawan mancanegara ialah setiap pengunjung yang mengunjungi suatu negara di luar tempat tinggalnya, tanpa bermaksud memperoleh penghasilan di tempat yang dikunjungi dan lamanya kunjungan itu tidak lebih dari 12 bulan. Definisi ini mencakup:
 - a. Wisatawan (turis), yaitu setiap pengunjung seperti definisi di atas yang tinggal paling sedikit 24 jam untuk berlibur, rekreasi, olah raga, bisnis, menghadiri pertemuan, studi atau kunjungan dengan alasan kesehatan.
 - b. Excurcionista, yaitu setiap pengunjung seperti di atas yang tinggal kurang dari 24 jam, termasuk cruise passenger (tidak menginap di akomodasi yang tersedia, misalnya kapal laut).

TECHNICAL NOTES

1. *A foreign visitor is any person visiting a country other than his usual place of residence, in order not to earn some incomes in the country visited for less than 12 months. This definition covers:*
 - a. *Tourist, is a visitor staying at least 24 hours for these purpose: pleasure, recreation, sports, business, visiting friends and relatives, study or visit for health reason.*
 - b. *Excurcionista, is any visitor staying less than 24 hours in the country visited including cruise passenger (not stay in any accommodation).*

<https://manggarai Barat kab.bps.go.id>

ULASAN

Terdapat 52 pedagang kecil di Kabupaten Manggarai Barat pada tahun 2018.

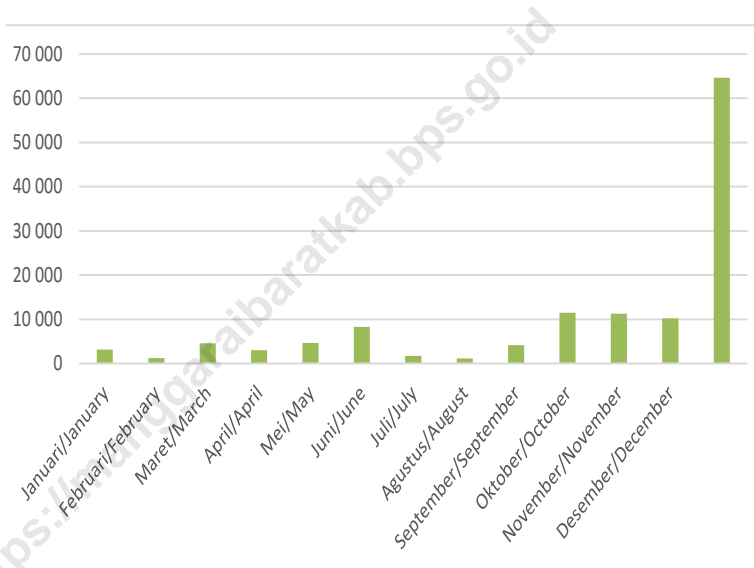
DESCRIPTION

There is 52 Small Trader in Manggarai Barat Regency in 2018.

<https://manggaraibaratkab.bps.go.id>

Gambar 7.1
Figures

Banyaknya Pengunjung Taman Nasional Komodo menurut Bulan di Kabupaten Manggarai Barat, 2021
Number of Komodo National Park Visitors by Month in Manggarai Barat Regency, 2021



Sumber/Source : Kantor Balai Taman Nasional Komodo/Komodo National Park Office

Tabel
Table 7.1**Jumlah Rumah Makan/Restoran Menurut Kecamatan di
Kabupaten Manggarai Barat, 2019–2022**
**Number of Restaurants by Subdistrict in Manggarai Barat
Regency, 2019–2022**

Kecamatan Subdistrict	2019	2020	2021	2022
(1)	(2)	(3)	(4)	(5)
Komodo	41	8	29	68
Boleng	-	-	-	...
Sano Nggoang	-	-	-	1
Mbeliling	-	-	-	...
Lembor	1	1	1	...
Welak	-	-	-	...
Lembor Selatan	-	-	-	...
Kuwus	-	-	-	...
Ndoso	-	-	-	...
Kuwus Barat	-	-	-	...
Macang Pacar	-	-	-	...
Pacar	-	-	-	...
Nama Kabupaten/Kota	42	9	30	...

Catatan/Note: ...

Sumber/Source: Dinas Penanaman Modal Dan Pelayanan Terpadu Satu Pintu Kabupaten Manggarai Barat/
One-Stop Integrated Service and Investment Office of Manggarai Barat Regency

Tabel
Table 7.2**Jumlah Tamu Hotel Menurut Bulan di Kabupaten
Manggarai Barat, 2022**
*The Number of Hotel Guest by Months in Manggarai Barat
Regency, 2022*

Bulan Month	Tamu Asing Foreign Visitor	Tamu Domestik Domestic Visitor
(1)	(2)	(3)
Januari/January	243	5 872
Februari/February	112	4 085
Maret/March	578	9 418
April/April	507	10 095
Mei/May	616	8 382
Juni/June	854	15 200
Juli/July	233	4 558
Agustus/August	88	4 003
September/September	200	10 381
Oktober/October	572	21 789
November/November	832	20 741
Desember/December	851	18 902
2022	5 686	133 426

Catatan/Note: ...

Sumber/Source: VHT-S, BPS Kabupaten Manggarai Barat/VHT-S, Statistics of Manggarai Barat Regency

Tabel
Table 7.3

Rata-rata Lama Menginap Tamu Asing dan Tamu Domestik Menurut Bulan di Kabupaten Manggarai Barat (hari), 2022
Average Length of Stay of Foreign and Domestic Visitors by Month in Manggarai Barat Regency (day), 2022

Bulan Month	Tamu Asing Foreign Visitor	Tamu Domestik Domestic Visitor
(1)	(2)	(3)
Januari/January
Februari/February
Maret/March
April/April
Mei/May
Juni/June
Juli/July
Agustus/August
September/September
Oktober/October
November/November
Desember/December
2022

Catatan/Note: ...

Sumber/Source: VHT-S, BPS Kabupaten Manggarai Barat/VHT-S, Statistics of Manggarai Barat Regency

Tabel
Table 7.4**Rata-rata Lama Menginap di Hotel Berbintang dan Non Bintang Menurut Bulan di Kabupaten Manggarai Barat (hari), 2022****Average Length of Stay of Star and Nonstar Hotel by Month in Manggarai Barat Regency (day), 2022**

Bulan Month	Tamu Asing Foreign Visitor		Tamu Domestik Domestic Visitor	
	Hotel Berbintang Star Hotel	Hotel Nonbintang Nonstar Hotel	Hotel Berbintang Star Hotel	Hotel Nonbintang Nonstar Hotel
(1)	(2)	(3)	(4)	(5)
Januari/January
Februari/February
Maret/March
April/April
Mei/May
Juni/June
Juli/July
Agustus/August
September/September
Oktober/October
November/November
Desember/December
2022

Catatan/Note: ...

Sumber/Source: VHT-S, BPS Kabupaten Manggarai Barat/VHT-S, Statistics of Manggarai Barat Regency

Tabel
Table 7.5**Tingkat Penghunian Kamar menurut Bulan di Kabupaten Manggarai Barat, 2022**
Occupancy Rate of Hotel Room by Months in Manggarai Barat Regency, 2022

Bulan Month	Hotel Berbintang Star Hotel	Hotel Nonbintang Nonstar Hotel
(1)	(2)	(3)
Januari/January
Februari/February
Maret/March
April/April
Mei/May
Juni/June
Juli/July
Agustus/August
September/September
Oktober/October
November/November
Desember/December
2022

Catatan/Note: ...

Sumber/Source: VHT-S, BPS Kabupaten Manggarai Barat/VHT-S, Statistics of Manggarai Barat Regency

Tabel
Table 7.6**Rata-rata Tamu per Kamar menurut Bulan di Kabupaten Manggarai Barat, 2022**
Guest per Room (GPR) by Months in Manggarai Barat Regency, 2022

Bulan Month	Hotel Berbintang Star Hotel	Hotel Nonbintang Nonstar Hotel
(1)	(2)	(3)
Januari/January
Februari/February
Maret/March
April/April
Mei/May
Juni/June
Juli/July
Agustus/August
September/September
Oktober/October
November/November
Desember/December
2022

Catatan/Note: ...

Sumber/Source: VHT-S, BPS Kabupaten Manggarai Barat/VHT-S, Statistics of Manggarai Barat Regency

Tabel
Table 7.7**Banyaknya Pengunjung Taman Nasional Komodo menurut Bulan di Kabupaten Manggarai Barat, 2022**
Number of Komodo National Park Visitors by Month in Manggarai Barat Regency, 2022

Bulan Month	Loh Buaya	Loh Liang	Padar	Labuan Bajo	Jumlah
(1)	(2)	(3)	(4)	(5)	(6)
Januari/January
Februari/February
Maret/March
April/April
Mei/May
Juni/June
Juli/July
Agustus/August
September/September
Oktober/October
November/November
Desember/December
Jumlah/Total

Catatan/Note: ...

Sumber/Source: Kantor Balai Taman Nasional Komodo/ Komodo National Park Office

Tabel
Table 7.8

Jumlah PNBP Balai Taman Nasional Komodo menurut Bulan di Kabupaten Manggarai Barat, 2020-2022 (Juta Rupiah)
Total Revenue of Komodo National Park by Month in Manggarai Barat Regency, 2020-2022 (Million Rupiah)

Bulan Month	2020	2021	2022
(1)	(2)	(3)	(4)
Januari/January
Februari/February
Maret/March
April/April
Mei/May
Juni/June
Juli/July
Agustus/August
September/September
Oktober/October
November/November
Desember/December
2022

Catatan/Note: ...

Sumber/Source: Kantor Balai Taman Nasional Komodo/ Komodo National Park Office

08

TRANSPORTASI DAN KOMUNIKASI
TRANSPORTATION AND COMMUNICATION

PENERBANGAN
DI MANGGARAI BARAT
2022

PESAWAT BERANGKAT 2 857
PESAWAT DATANG 2 860

PENUMPANG BERANGKAT 163 046

PENUMPANG DATANG 167 859

PENUMPANG TRANSIT 108



PENJELASAN TEKNIS

Wisatawan mancanegara ialah setiap pengunjung yang mengunjungi suatu negara di luar tempat tinggalnya, tanpa bermaksud memperoleh penghasilan di tempat yang dikunjungi dan lamanya kunjungan itu tidak lebih dari 12 bulan. Definisi ini mencakup:

- a. Wisatawan (turis), yaitu setiap pengunjung seperti definisi di atas yang tinggal paling sedikit 24 jam untuk berlibur, rekreasi, olah raga, bisnis, menghadiri pertemuan, studi atau kunjungan dengan alasan kesehatan.
- b. *Excurcionista*, yaitu setiap pengunjung seperti di atas yang tinggal kurang dari 24 jam, termasuk cruise passenger (tidak menginap di akomodasi yang tersedia, misalnya kapal laut).

TECHNICAL NOTES

A foreign visitor is any person visiting a country other than his usual place of residence, in order not to earn some incomes in the country visited for less than 12 months. This definition covers:

- a. *Tourist, is a visitor staying at least 24 hours for these purpose: pleasure, recreation, sports, business, visiting friends and relatives, study or visit for health reason.*
- b. *Excurcionista, is any visitor staying less than 24 hours in the country visited including cruise passenger (not stay in any accommodation).*

<https://manggarai Barat kab.bps.go.id>

ULASAN**Hotel**

Rata-rata Lama Menginap Tamu Asing pada tahun 2018 selama 1,92 hari

Pariwisata

Banyaknya Pengunjung Asing Taman Nasional Komodo pada tahun 2018 sebesar 176 830 pengunjung.

DESCRIPTION**Hotel**

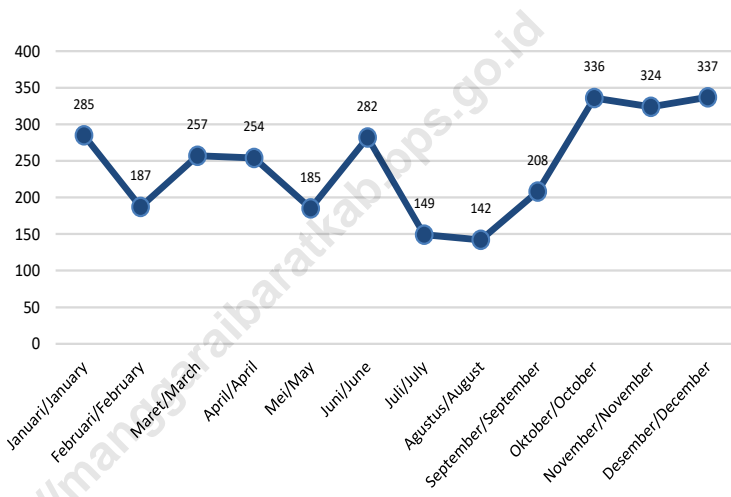
Average Length of Stay of Foreign in 2018 are 1,92 days.

Tourism

Number of Komodo National Park Foreign Visitors in 2018 are 176 830.

<https://manggarai Barat kab.bps.go.id>

Gambar 8.1 Banyaknya Pesawat yang Datang Menurut Bulan di Kabupaten Manggarai Barat, 2021
Figures 8.1 Number of Aircraft Arrival by Months in Manggarai Barat Regency, 2021



Sumber/Source :

8.1 TRANSPORTASI TRANSPORTATION

Tabel 8.1.1 Panjang Jalan¹ Menurut Tingkat Kewenangan Pemerintahan di Kabupaten Manggarai Barat (km), 2020–2022
Table 8.1.1 Length of Roads¹ by Level of Government Authority in Manggarai Barat Regency (km), 2020–2022

Tingkat Kewenangan Pemerintahan Level of Government Authority	2020	2021	2022
(1)	(2)	(3)	(4)
Negara ² /State ²	93,21	93,21	93,21
Provinsi/Province	141,80	141,80	141,80
Kabupaten/Kota Regency/Municipality	1 226,89	1 226,89	1 226,89
Jumlah/Total	1 461,90	1 461,90	1 461,90

Catatan/Note: ¹ Data tidak termasuk panjang jalan tol/Excluding toll road

² Berdasarkan Keputusan Menteri Pekerjaan Umum dan Perumahan Rakyat No. 248/KPTS/M/2016/Based on Public Work and Public Housing Ministerial Decree No. 248/KPTS/M/2016

Sumber/Source: Dinas Pekerjaan Umum Kabupaten Manggarai Barat

Tabel 8.1.2 Panjang Jalan Menurut Jenis Permukaan Jalan di Kabupaten Manggarai Barat (km), 2020–2022
Table 8.1.2 Length of Roads by Type of Road Surface in Manggarai Barat Regency (km), 2020–2022

Jenis Permukaan Jalan Type of Road Surface	2020	2021	2022
(1)	(2)	(3)	(4)
Aspal/Paved	645,085	628,147	653,38
Kerikil/Gravel	350,213	394,58	373,77
Tanah/Soil	231,593	204,16	199,75
Lainnya/Others	-	-	-
Jumlah/Total	1 226,89	1 226,89	1226,89

Catatan/Note: ...

Sumber/Source: Dinas Bina Marga, Bina Konstruksi dan Perhubungan Kabupaten Manggarai Barat
 Department of Highways, Construction and Transportation of Manggarai Barat Regency

Tabel 8.1.3 Panjang Jalan Menurut Kondisi Jalan di Kabupaten Manggarai Barat (km), 2020–2022
Table *Length of Roads by Condition of Roads in Manggarai Barat Regency (km), 2020–2022*

Kondisi Jalan Condition of Roads	2020	2021	2022
(1)	(2)	(3)	(4)
Baik/Good	551,07	523,63	553,38
Sedang/Moderate	129,00	104,52	99,00
Rusak/Damage	89,97	146,21	131,00
Rusak Berat/Severely Damage	456,86	452,53	443,51
Jumlah/Total	1 226,89	1 226,89	1226,89

Catatan/Note: ...

Sumber/Source: Dinas Bina Marga, Bina Konstruksi dan Perhubungan Kabupaten Manggarai Barat
 Department of Highways, Construction and Transportation of Manggarai Barat Regency

Tabel 8.1.4 Banyaknya Kendaraan Bermotor menurut Jenis Kendaraan di Kabupaten Manggarai Barat, 2022
Table 8.1.4 Number of Motor Vehicles by Kind of Motor Vehicles in Manggarai Barat Regency, 2022

Jenis Kendaraan Kind of Vehicles	Tidak Umum Private		Umum Public		Jumlah Total
	Dinas Government	Pribadi Private	Dinas Government	Pribadi Private	
(1)	(2)	(3)	(4)	(5)	(6)
I Mobil Penumpang	-	-	-	-	-
• Station Wagon	-	-	-	-	-
• Sedan	-	20	-	-	20
• Minibus	27	232	-	-	259
• Microbus	88	1488	-	256	1832
• Minibus/Microbus	7	20	-	40	67
II Mobil Beban	-	-	-	-	-
• Truk Barang	-	-	-	-	-
• Truk Tanki BBM, Air	-	-	-	-	-
• Truk Pemadam Api	-	-	-	-	-
• Truk Traktor	-	-	-	-	-
• Pick Up	2	14	-	10	26
• Ambulance	120	1392	-	9	1521
III Sepeda Motor	8	1	-	-	9
• Scooter	-	-	-	-	-
• Sepeda Motor	-	-	-	-	-
Manggarai Barat	1570	28580	-	315	30150

Catatan/Note: ...

Sumber/Source: Kepolisian Resor Kabupaten Manggarai Barat
 Regional Police Office of Manggarai Barat Regency

Tabel
Table 8.1.5

Banyaknya Pelanggaran Dan Kecelakaan Lalu Lintas menurut Bulan di Kabupaten Manggarai Barat, 2022
Number of Traffic Violations and Traffic Accident by Month in Manggarai Barat Regency, 2022

Bulan/Month	Jumlah Pelanggaran/ Total Traffic Violations	Jumlah Kecelakaan/ Total Accident	Korban Kecelakaan Traffic Accident			Kerugian Materi Financial Loss (Rp)
			Meninggal Death	Luka Berat Seriously Injured	Luka Ringan Light Injured	
(1)	(2)	(3)	(4)	(5)	(6)	
Januari/January	
Februari/February	
Maret/March	
April/April	
Mei/May	
Juni/June	
Juli/July	
Agustus/August	
September/September	
Oktober/October	
November/November	
Desember/December	
Jumlah/Total	

Catatan/Note: ...

Sumber/Source: Kepolisian Resor Kabupaten Manggarai Barat
Regional Police Office of Manggarai Barat Regency

Tabel 8.1.6 **Banyaknya Pengeluaran Surat Ijin Mengemudi (SIM) menurut Golongan SIM di Kabupaten Manggarai Barat, 2022**
Number of Driving Licenses by Driving Licenses Category in Manggarai Barat Regency, 2022

Golongan SIM <i>Driving Licenses Category</i>	Pengeluaran Baru <i>New</i>	Perpanjangan <i>Extensions</i>	Hilang/Rusak <i>Lost/Broke</i>	Peningkatan <i>Level Up</i>
(1)	(2)	(3)	(4)	(5)
1 A
2 A UMUM
3 B
4 B 1 UMUM
5 B 2
6 C
Jumlah/Total

Catatan/Note: ...

Sumber/Source: Kepolisian Resor Kabupaten Manggarai Barat
 Regional Police Office of Manggarai Barat Regency

Tabel
Table 8.1.7

**Banyaknya Pengeluaran Surat Ijin Mengemudi (SIM)
menurut Bulan di Kabupaten Manggarai Barat, 2022**
**Number of Driving Licenses by Driving Licenses Category in
Manggarai Barat Regency, 2022**

Bulan/Month	Pengeluaran Baru New	Perpanjangan Extensions	Hilang/Rusak Lost/Broke	Peningkatan Level Up
(1)	(2)	(3)	(4)	(5)
Januari/January
Februari/February
Maret/March
April/April
Mei/May
Juni/June
Juli/July
Agustus/August
September/September
Oktober/October
November/November
Desember/December
Jumlah/Total

Catatan/Note: ...

Sumber/Source: Kepolisian Resor Kabupaten Manggarai Barat
Regional Police Office of Manggarai Barat Regency

Tabel 8.1.8 Banyaknya Korban Kecelakaan Lalu Lintas yang Mendapat Santunan menurut Kondisi Korban dan Bulan di Kabupaten Manggarai Barat, 2022
Number of Traffic Accident Victims who Earned Compensation by Conditions and Month in Manggarai Barat Regency, 2022

Bulan/Month	Meninggal Death	Luka Berat Seriously Injured	Luka Ringan Light Injured	Cacat Tetap Disability	Jumlah Total
(1)	(2)	(3)	(4)	(5)	(6)
Januari/January
Februari/February
Maret/March
April/April
Mei/May
Juni/June
Juli/July
Agustus/August
September/September
Oktober/October
November/November
Desember/December
Jumlah/Total

Catatan/Note: ...
 Sumber/Source: PT. Jasa Raharja
 PT. Jasa Raharja

Tabel 8.1.9
Table

Banyaknya Santunan yang Diberikan Kepada Korban Kecelakaan Lalu Lintas menurut Kondisi Korban dan Bulan di Kabupaten Manggarai Barat (ribu rupiah), 2022
Number of Compensation that Given to Traffic Accident Victims by Conditions and Month in Manggarai Barat Regency (thousand rupiah), 2022

Bulan/Month	Meninggal Death	Luka Berat Seriously Injured	Luka Ringan Light Injured	Cacat Tetap Disability	Jumlah Total
(1)	(2)	(3)	(4)	(5)	(6)
Januari/January
Februari/February
Maret/March
April/April
Mei/May
Juni/June
Juli/July
Agustus/August
September/September
Oktober/October
November/November
Desember/December
Jumlah/Total

Catatan/Note: ...

Sumber/Source: PT. Jasa Raharja
PT. Jasa Raharja

Tabel 8.1.10 Banyaknya Kunjungan Kapal, Penumpang, dan Barang menurut Bulan di Kabupaten Manggarai Barat, 2022
Table 8.1.10 Number of Ships, Passengers, and Cargo by Month in Manggarai Barat Regency, 2022

Bulan/Month	Kapal Ships	Penumpang Passengers		Barang Cargo	
		Turun Disembark	Naik Embarked	Bongkar Unloaded	Muat Loaded
(1)	(2)	(3)	(4)	(5)	(6)
Januari/January	693	7,907	9,352	2,210	125
Februari/February	542	5,882	6,052	3,000	20
Maret/March	1,132	12,850	14,762	292	2
April/April	1,209	14,514	15,214	7,485	22
Mei/May	2,087	26,925	27,414	2,817	22
Juni/June	2,220	32,649	30,115	11,982	13,056
Juli/July	2,734	39,194	41,079	5,641	10
Agustus/August	2,451	33,013	31,468	21,547	263
September/September	1,916	25,046	25,058	10,823	-
Oktober/October	2,079	26,650	27,556	27,446	21
November/November	1,573	24,020	20,616	16,599	-
Desember/December	-	-	-	-	-
Jumlah/Total	18,636	248,650	248,686	109,842	13,541

Catatan/Note: Termasuk pelayaran ke/dari luar negeri

Sumber/Source: Pelabuhan Laut Labuan Bajo
 Seaport of Labuan Bajo

Tabel
Table 8.1.11

Banyaknya Pesawat yang Datang dan Berangkat menurut Bulan di Kabupaten Manggarai Barat, 2021-2022
Number of Aircraft Arrival and Departure by Month in Manggarai Barat Regency, 2021-2022

Bulan/Month	2021		2022	
	Datang Arrive	Berangkat Depart	Datang Arrive	Berangkat Depart
(1)	(2)	(3)	(4)	(5)
Januari/January	285	286	458	458
Februari/February	187	187	406	406
Maret/March	257	257	392	392
April/April	254	253	146	147
Mei/May	185	186	4	4
Juni/June	282	282	55	55
Juli/July	149	149	158	158
Agustus/August	142	142	171	171
September/September	208	209	215	215
Oktober/October	336	333	199	199
November/November	324	325	310	308
Desember/December	337	338	346	344
Jumlah/Total	2,946	2,947	2,860	2,857

Catatan/Note: ...

Sumber/Source: Kantor Bandar Udara Komodo
Komodo Airport Office

Tabel 8.1.12 Banyaknya Penumpang Pesawat yang Datang dan Berangkat menurut Bulan di Kabupaten Manggarai Barat, 2021-2022
Table 8.1.12 Number of Arrival and Departure by Month in Manggarai Barat Regency, 2021-2022

Bulan/Month	2021			2022		
	Datang Arrive	Berangkat Depart	Transit	Datang Arrive	Berangkat Depart	Transit
(1)	(2)	(3)	(4)	(5)	(6)	(7)
Januari/January	11,325	15,322	-	25,974	31,255	103
Februari/February	7,955	8,595	-	22,845	22,475	5
Maret/March	15,283	15,113	-	21,691	21,403	-
April/April	15,761	17,524	-	8,501	3,821	-
Mei/May	13,830	13,803	-	16	15	-
Juni/June	23,945	22,629	-	2,652	2,376	-
Juli/July	5,343	7,053	-	8,041	7,475	-
Agustus/August	4,801	5,028	-	10,115	9,964	-
September/September	11,795	11,833	-	11,902	12,074	-
Oktober/October	22,516	22,598	-	14,212	13,212	-
November/November	22,246	23,547	-	19,098	19,650	-
Desember/December	24,334	22,152	-	22,812	19,326	-
Jumlah/Total	179,134	185,197	-	167,859	163,046	108

Catatan/Note: ...

Sumber/Source: Kantor Bandar Udara Komodo
 Komodo Airport Office

Tabel
Table 8.1.13

Volume Bongkar dan Muat Barang melalui Bandar Udara Komodo menurut Bulan di Kabupaten Manggarai Barat (kg), 2021-2022
Cargo Loaded and Unloaded Volume via Komodo Airport by Month in Manggarai Barat Regency (kg), 2021-2022

Bulan/Month	2021		2022	
	Bongkar Unloaded	Muat Loaded	Bongkar Unloaded	Muat Loaded
(1)	(2)	(3)	(4)	(5)
Januari/January	116,305	32,255	31,342	8,190
Februari/February	104,587	41,448	23,588	6,490
Maret/March	119,962	39,635	17,898	4,792
April/April	140,241	65,089	2,330	1,400
Mei/May	83,891	24,053	750	98
Juni/June	155,244	41,177	10,403	4,598
Juli/July	127,496	38,509	32,954	11,897
Agustus/August	130,849	32,720	36,407	9,503
September/September	151,137	37,978	76,167	74,792
Oktober/October	169,345	39,211	74,704	13,926
November/November	164,213	44,064	103,061	26,191
Desember/December	192,266	51,690	151,903	27,376
Jumlah/Total	1,655,536	487,829	561,507	189,253

Catatan/Note: ...

Sumber/Source: Kantor Bandar Udara Komodo
Komodo Airport Office

Tabel 8.1.14 Volume Bongkar dan Muat Bagasi melalui Bandar Udara Komodo menurut Bulan di Kabupaten Manggarai Barat (kg), 2021-2022
Lugage Loaded and Unloaded Volume via Komodo Airport by Month in Manggarai Barat Regency (kg), 2021-2022

Bulan/Month	2021		2022	
	Bongkar Unloaded	Muat Loaded	Bongkar Unloaded	Muat Loaded
(1)	(2)	(3)	(4)	(5)
Januari/January	26,292	28,705	182,715	210,897
Februari/February	15,529	15,754	147,746	130,796
Maret/March	89,139	96,849	144,805	129,013
April/April	148,398	128,992	47,193	16,455
Mei/May	90,916	90,975	-	-
Juni/June	131,678	135,251	15,782	13,509
Juli/July	67,313	68,780	49,287	39,842
Agustus/August	48,803	51,231	67,716	56,275
September/September	50,140	53,196	48,995	11,198
Oktober/October	84,752	86,170	-	-
November/November	174,234	196,449	44,662	37,082
Desember/December	172,751	191,826	166,378	158,265
Jumlah/Total	1,099,945	1,144,178	915,279	803,332

Catatan/Note: ...

Sumber/Source: Kantor Bandar Udara Komodo
 Komodo Airport Office

8.2 KOMUNIKASI COMMUNICATION

Tabel 8.2.1 Jumlah Kantor Pos Pembantu Menurut Kecamatan di Kabupaten Manggarai Barat, 2019–2022
Number of Post Offices Subsidiaries by Subdistrict in Manggarai Barat Regency, 2019–2022

Kecamatan Subdistrict	2019	2020	2021	2022
(1)	(2)	(3)	(4)	(5)
Komodo	1	1	1	1
Boleng	0	0	0	0
Sano Nggoang	0	0	0	0
Mbeliling	0	0	0	0
Lembor	1	1	1	1
Welak	0	0	0	0
Lembor Selatan	0	0	0	0
Kuwus	0	0	0	0
Ndoso	0	0	0	0
Kuwus Barat	0	0	0	0
Macang Pacar	0	0	0	0
Pacar	0	0	0	0
Manggarai Barat	2	2	2	2

Catatan/Note: ...

Sumber/Source: Kantor Pos Cabang Labuan Bajo dan Lembor/ *Post Office Branch Labuan Bajo and Lembor*

Tabel 8.2.2 Banyaknya Pengiriman Surat menurut Jenis Pengiriman dan Triwulan di Kabupaten Manggarai Barat, 2022
Table *Number of Post Delivery by Kind of Delivery and Quarter in Manggarai Barat Regency, 2022*

Triwulan Quarters	Biasa Ordinary	Tercatat Recorded	Kilat Special Delivery	Luar Negeri Overseas
(1)	(2)	(3)	(4)	(5)
1 Januari – Maret January – March	7	-	560	48
2 April – Juni April – June	92	-	671	53
3 Juli – September July – September	227	-	597	206
4 Oktober – Desember October – December	356	-	265	176
Jumlah/Total	682	-	2093	483

Catatan/Note: ...

Sumber/Source: Kantor Pos Cabang Labuan Bajo dan Lembor
 Post Office Branch Labuan Bajo and Lembor


09

**PERBANKAN, KOPERASI, DAN HARGA-HARGA
BANKING, COOPERATIVE, AND PRICES**

**PERBANKAN
DI KABUPATEN MANGGARAI BARAT
2022**

753 437 286,39

Nominal Tabungan (Rp 000)



64 211

Jumlah Rekening
Tabungan



510 404 900,00

Nilai Pinjaman (Rp 000)

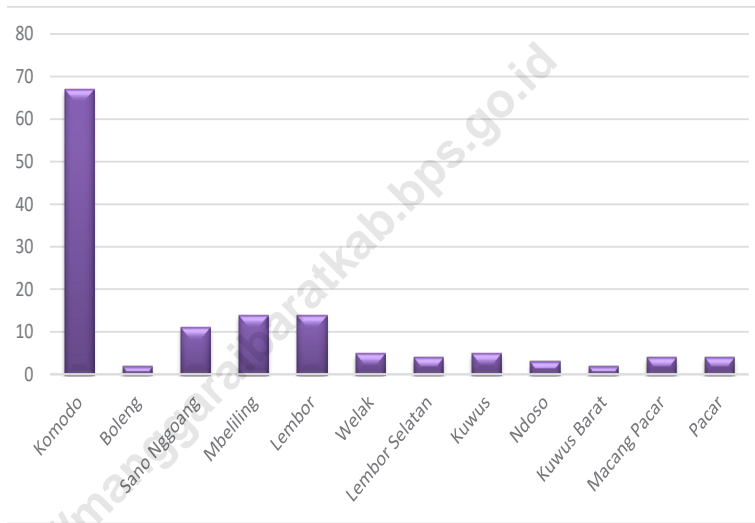


<https://manggarai.kab.go.id>

PENJELASAN TEKNIS**TECHNICAL NOTES**

- | | |
|--|---|
| <p>1. Data transportasi dan komunikasi meliputi, sebagai berikut:</p> <ol style="list-style-type: none"> a. Panjang jalan b. Angkatan Laut c. Angkutan udara d. Pos dan Telekomunikasi | <p>1. <i>Data on transportations and communications cover:</i></p> <ol style="list-style-type: none"> a. <i>Length of road</i> b. <i>Sea Transportation</i> c. <i>Air transportation</i> d. <i>Pos and telecommunication</i> |
| <p>5. Kendaraan bermotor adalah kendaraan yang digerakkan oleh peralatan teknik yang ada pada kendaraan tersebut, biasanya digunakan untuk angkutan orang atau barang di atas jalan raya selain kendaraan yang berjalan di atas rel. Kendaraan bermotor yang dicatat adalah semua jenis kendaraan kecuali kendaraan bermotor TNI/Polri dan Korps diplomatik.</p> | <p>5. <i>Motor vehicles are any kind of vehicles motorized by machine set up in those vehicle, usually used for transporting people and goods on roads, except vehicle moving along railways. The data cover all kind of vehicles, except those belong to Indonesia Army Force / Indonesia State Police and Diplomatic Corps.</i></p> |
| <p>6. Kantor pos adalah pemberi pelayanan pengiriman barang, uang, dsb dari suatu tempat ke tempat yang lain. Rumah pos berfungsi sama seperti kantor pos dan kantor pos pembantu, tetapi rumah pos biasanya terletak di daerah terpencil.</p> | <p>6. <i>Post office is an establishment dealing with the delivery of goods, letters, money, etc from one place to another place. A mailing house has the same function as post office and auxiliary post office, but usually located in a remote areas.</i></p> |
| <p>7. Telekomunikasi adalah setiap pemancar, pengiriman dan atau penerimaan dari setiap informasi dalam bentuk tanda-tanda, isyarat, tulisan, gambar, sura dan bunyi melalui system kawat, optik, radio atau sistem elektromagnetik lainnya.</p> | <p>7. <i>Telecommunication includes every transmitting, delivering and or receiving from every information of marking, signal, article, picture, sound and voice throughstrand of wire system, optic, radio or other electromagnetic system.</i></p> |

Gambar 9.1 LJumlah Koperasi Aktif Menurut Kecamatan di Kabupaten Manggarai Barat, 2021
Number of Active Cooperative by Subdistrict in Manggarai Barat Regency, 2021



Sumber/Source : Dinas Perdagangan, Perindustrian, Koperasi dan UKM
Industry, Commerce, Cooperative Service of Manggarai Barat Regency

Tabel 9.1
Table

Jumlah Koperasi Aktif Menurut Kecamatan di Kabupaten Manggarai Barat, 2019–2022
Number of Active Cooperative by Subdistrict in Manggarai Barat Regency, 2019–2022

Kecamatan Subdistrict	2019	2020	2021	2022
(1)	(2)	(3)	(4)	(5)
Komodo	21	35	37	42
Boleng	0	0	0	0
Sano Nggoang	4	4	3	3
Mbeliling	8	7	6	6
Lembor	5	5	7	6
Welak	2	2	2	2
Lembor Selatan	2	2	2	1
Kuwus	3	3	3	4
Ndoso	2	3	3	2
Kuwus Barat	0	0	0	0
Macang Pacar	1	1	1	1
Pacar	1	1	1	1
Nama Kabupaten/Kota	49	63	65	68

Catatan/Note: ...

Sumber/Source: Dinas Perdagangan, Perindustrian, Koperasi dan UKM
Industry, Commerce, Cooperative Service of Manggarai Barat Regency

Tabel
Table 9.2**Jumlah Koperasi Menurut Jenis Koperasi dan Kecamatan di Kabupaten Manggarai Barat, 2022**
Number of Cooperative by Kind of Cooperative and Subdistrict in Manggarai Barat Regency, 2022

Kecamatan Subdistrict	Jenis Koperasi/ Kind of Cooperative								Jumlah Total
	KUD	KSP	KSU	KOPTAN	GAPOKTAN	KOPWAN	Kop.Jasa	Lainnya	
(1)	(2)	(3)	(4)	(5)	(6)	(7)	(8)	(9)	(10)
Komodo	1	40	17	-	4	2	9	7	80
Boleng	-	1	1	-	-	-	0	0	2
Sano Nggoang	1	6	-	-	1	-	0	2	10
Mbeliling	-	12	-	-	2	-	0	0	14
Lembor	1	6	1	2	-	-	0	3	13
Welak	-	4	-	-	-	0	0	0	4
Lembor Selatan	-	-	1	-	-	0	0	1	2
Kuwus	1	3	3	-	-	0	0	0	7
Ndoso	-	2	2	-	-	0	0	0	4
Kuwus Barat	-	-	-	-	1	0	0	0	1
Macang Pacar	1	2	2	-	-	0	0	0	5
Pacar	-	3	-	-	1	0	0	1	5
Manggarai Barat	5	79	27	2	9	2	9	14	147

Catatan/Note: ...

Sumber/Source: Dinas Tenaga Kerja, Transmigrasi, Koperasi dan UKM Kabupaten Manggarai Barat/
Department of Manpower, Transmigration, Cooperatives and SMEs of West Manggarai Regency

Tabel
Table 9.3

Indeks Harga Konsumen per Bulan Menurut Kelompok Pengeluaran (2018=100) di Kabupaten Manggarai Barat, 2022

Consumer Price Index per Month by Expenditure Group (2018=100) in Manggarai Barat Regency, 2022

Bulan Month	Makanan, Minuman dan Tembakau Food, Beverages and Tobacco	Pakaian dan Alas Kaki Clothing and Footwear	Perumahan, Air, Listrik, dan Bahan Bakar Rumah Tangga Housing, Water, Electricity, and Household Fuels
(1)	(2)	(3)	(4)
Januari/January
Februari/February
Maret/March
April/April
Mei/May
Juni/June
Juli/July
Agustus/August
September/September
Oktober/October
November/November
Desember/December
2022

Lanjutan Tabel/*Continued Table 9.3*

Bulan Month	Perlengkapan, Peralatan, dan Pemeliharaan Rutin Rumah Tangga Furnishing, Household Equipment and Routine Household Maintenance	Kesehatan Health	Transportasi Transport
(1)	(5)	(6)	(7)
Januari/January
Februari/February
Maret/March
April/April
Mei/May
Juni/June
Juli/July
Agustus/August
September/September
Oktober/October
November/November
Desember/December
2022

Lanjutan Tabel/*Continued Table* 9.3

Bulan Month	Informasi, Komunikasi, dan Jasa Keuangan Information, Communication and Financial Services	Rekreasi, Olahraga, dan Budaya Recreation, Sport, and Culture	Pendidikan Education
(1)	(8)	(9)	(10)
Januari/January
Februari/February
Maret/March
April/April
Mei/May
Juni/June
Juli/July
Agustus/August
September/September
Oktober/October
November/November
Desember/December
2022

Lanjutan Tabel/*Continued Table 9.3*

Bulan Month	Penyediaan Makanan dan Minuman/Restoran Food and Beverage Services/Restaurant	Perawatan Pribadi dan Jasa Lainnya Personal Care and Other Services	Umum General
(1)	(11)	(12)	(13)
Januari/January
Februari/February
Maret/March
April/April
Mei/May
Juni/June
Juli/July
Agustus/August
September/September
Oktober/October
November/November
Desember/December
2022

Catatan/Note: ...

Sumber/Source: BPS, Survei Harga Konsumen/BPS-Statistics Indonesia, Consumer Price Survey

Tabel
Table 9.4**Laju Inflasi Bulanan Menurut Kelompok Pengeluaran
(2018=100) di Kabupaten Manggarai Barat, 2022**
**Monthly Inflation Rate by Expenditure Group (2018=100) in
Manggarai Barat Regency, 2022**

Bulan Month	Makanan, Minuman dan Tembakau Food, Beverages and Tobacco	Pakaian dan Alas Kaki Clothing and Footwear	Perumahan, Air, Listrik, dan Bahan Bakar Rumah Tangga Housing, Water, Electricity, and Household Fuels
(1)	(2)	(3)	(4)
Januari/January
Februari/February
Maret/March
April/April
Mei/May
Juni/June
Juli/July
Agustus/August
September/September
Oktober/October
November/November
Desember/December
2022

Lanjutan Tabel/Continued Table 9.4

Bulan Month	Perlengkapan, Peralatan, dan Pemeliharaan Rutin Rumah Tangga Furnishing, Household Equipment and Routine Household Maintenance	Kesehatan Health	Transportasi Transport
(1)	(5)	(6)	(7)
Januari/January
Februari/February
Maret/March
April/April
Mei/May
Juni/June
Juli/July
Agustus/August
September/September
Oktober/October
November/November
Desember/December
2022

Lanjutan Tabel/*Continued Table 9.4*

Bulan Month	Informasi, Komunikasi, dan Jasa Keuangan Information, Communication and Financial Services	Rekreasi, Olahraga, dan Budaya Recreation, Sport, and Culture	Pendidikan Education
(1)	(8)	(9)	(10)
Januari/January
Februari/February
Maret/March
April/April
Mei/May
Juni/June
Juli/July
Agustus/August
September/September
Oktober/October
November/November
Desember/December
2022

Lanjutan Tabel/Continued Table 9.4

Bulan Month	Penyediaan Makanan dan Minuman/Restoran Food and Beverage Services/Restaurant	Perawatan Pribadi dan Jasa Lainnya Personal Care and Other Services	Umum General
(1)	(11)	(12)	(13)
Januari/January
Februari/February
Maret/March
April/April
Mei/May
Juni/June
Juli/July
Agustus/August
September/September
Oktober/October
November/November
Desember/December
2022

Catatan/Note: ...

Sumber/Source: BPS, Survei Harga Konsumen/BPS-Statistics Indonesia, Consumer Price Survey

Tabel
Table 9.5**Jumlah Anggota Koperasi menurut Jenis Koperasi dan Kecamatan di Kabupaten Manggarai Barat, 2022**
Number of Union's Member by Kind of Union an Districts in Manggarai Barat Regency, 2022

Kecamatan Subdistrict	Jenis Koperasi/ Kind of Cooperative								Jumlah Total
	KUD	KSP	KSU	KOPTAN	GAPOKTAN	KOPWAN	Kop.Jasa	Lainnya	
(1)	(2)	(3)	(4)	(5)	(6)	(7)	(8)	(9)	(10)
Komodo	155	4 440	531	-	-	-	42	80	5 248
Boleng	-	-	-	-	-	-	-	-	-
Sano Nggoang	10	141	-	-	253	-	-	-	404
Mbeliling	-	333	-	-	-	-	-	-	333
Lembor	1 350	2 297	123	187	-	-	-	-	3 957
Welak	-	150	-	-	-	80	-	-	230
Lembor Selatan	-	185	-	-	-	-	-	116	301
Kuwus	61	305	47	-	-	-	-	-	413
Ndoso	-	1 495	-	-	-	-	-	-	1 495
Kuwus Barat	-	-	-	-	-	-	-	-	-
Macang Pacar	-	-	38	-	-	-	-	-	38
Pacar	38	-	-	-	-	-	-	425	463
Manggarai Barat	1 614	9 346	739	187	253	80	42	621	12 882

Catatan/Note: ...

Sumber/Source: Dinas Tenaga Kerja, Transmigrasi, Koperasi dan UKM Kabupaten Manggarai Barat/
Department of Manpower, Transmigration, Cooperatives and SMEs of West Manggarai Regency

Tabel
Table 9.6**Banyaknya Nasabah Bank dan Nilai Simpanan pada Bank menurut Jenis Simpanan di Labuan Bajo, 2022**
Number of Bank Customers and Value of Saving in Bank by Kind of Saving in Labuan Bajo, 2022

Jenis Simpanan <i>Kind of Saving</i>	Nasabah Bank <i>Bank Customers</i>	Nilai Simpanan <i>Value of Saving</i> (Rp 000)
(1)	(2)	(3)
1 Giro	-	-
2 Deposito	2	279 000 000.00
3 Tabungan Plus	-	-
4 Britama	-	-
5 Tabanas/Taska	2 280	1 989 502 313.00
6 Tabungan ONH	-	-
7 Simpeda/des	-	-
8 Flobamora	-	-
9 Ziarah	-	-
10 Tabunganku	-	-
11 Lain—lain	-	-
Jumlah/Total	2 282	2 268 502 313

Catatan/Note: ...
 Sumber/Source: BPR Lugas Ganda
 BPR Lugas Ganda

Tabel
Table 9.7**Banyaknya Kredit yang Diberikan dan Sisa Kredit menurut Jenis Kredit di Labuan Bajo, 2022**
Number of Loans and Loan Balance by Kind of Credit in Labuan Bajo, 2022

Jenis Simpanan <i>Kind of Saving</i>	Pemberian Kredit <i>Loans</i>		Sisa Kredit <i>Loan Balance</i>	
	Rekening <i>Account</i>	Nilai Value (Rp 000)	Rekening <i>Account</i>	Nilai Value (Rp 000)
(1)	(2)	(3)	(4)	(5)
1 Kredit Modal Kerja	-	-	-	-
2 Kredit Modal Kerja JP	-	-	-	-
3 Kredit Kecil Modal Kerja	775	7 769 800 000	619	8 358 831 000
4 Kredit Investasi	12	132 000 000	18	116 993 000
5 Kredit Konsumsi JP	-	-	-	-
6 Kredit Konsumsi Pinjaman Karyawan	-	-	23	22 959 000
7 Kredit Usaha Rakyat	68	517 200 000	57	340 860 000
8 Kredit Usaha Tani	-	-	-	-
9 Kredit Pengadaan Pangan	-	-	-	-
10 Kredit Bulog	-	-	-	-
11 Inpres Pasar	-	-	-	-
12 R C P	-	-	-	-
13 P R P T E	-	-	-	-
14 Kredit Listrik Pedesaan	-	-	-	-
15 Kredit Berpenghasilan Tetap	-	-	-	-
16 Kredit Pensiun	-	-	-	-
17 Moisture Tester	-	-	-	-
18 Kupedes Modal Kerja	-	-	-	-
19 Kupedes Investasi	-	-	-	-
20 Kredit Pemilikan Rumah	-	-	-	-
21 Kredit Multi Guna	-	-	-	-
22 Lainnya	-	-	-	-
Jumlah/Total	855	8 419 000 000	717	8 839 643 000

Sumber/Source: BPR Lugas Ganda
BPR Lugas Ganda

Tabel 9.8 Jumlah Simpanan Merge KUD, 2020-2022
Table Number of KUD Saving in Labuan Bajo, 2020-2022

Tahun Year	2020	2021	2022
(1)	(2)	(3)	(4)
Jumlah Simpanan/Saving

Catatan/Note: ...

Sumber/Source: Dinas Tenaga Kerja, Transmigrasi, Koperasi dan UKM Kabupaten Manggarai Barat/
 Department of Manpower, Transmigration, Cooperatives and SMEs of West Manggarai Regency

<https://manggarai Barat.kab.bps.go.id>

Tabel
Table 9.9**Jumlah Penyaluran Kredit, Pelunasan, dan Lelang menurut Bulan di Perum Pegadaian Cabang Labuan Bajo, 2022**
Total Loans, Redemption, and Auction by Month in Pawnshop Public Company Branch Labuan Bajo, 2022

Bulan Month	Kredit/Credit		Pelunasan/Redemption	
	BJ	UP (Rp 000)	BJ	UP (Rp 000)
(1)	(2)	(3)	(4)	(5)
Januari/January
Februari/February
Maret/March
April/April
Mei/May
Juni/June
Juli/July
Agustus/August
September/September
Oktober/October
November/November
Desember/December
2022

Lanjutan Tabel/Continued Table 9.9

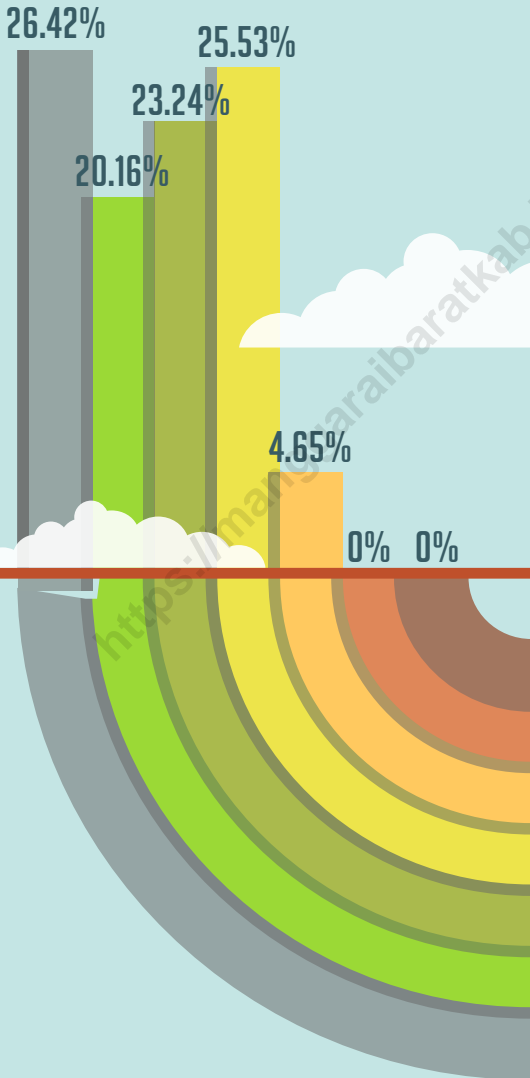
Bulan Month	Lelang/Auction		Belum Lunas/Not Paid Off	
	BJ	UP (Rp 000)	BJ	UP Rp 000)
(1)	(2)	(3)	(4)	(5)
Januari/January
Februari/February
Maret/March
April/April
Mei/May
Juni/June
Juli/July
Agustus/August
September/September
Oktober/October
November/November
Desember/December
2022

Catatan/Note: ...

Sumber/Source: PT Pegadaian (Persero)
Pawnshop Company Labuan Bajo Branch Office

10

**PENGELUARAN PENDUDUK
POPULATION EXPENDITURE**



**PERSENTASE PENDUDUK
MENURUT
PENGELUARAN PER KAPITA
SELAMA
SATU BULAN
DI KABUPATEN
MANGGARAI BARAT**

100 000 - 149 999
150 000 - 199 999
200 000 - 299 999
300 000 - 499 999
500 000 - 749 999
750 000 - 999 999
> 1 000 000

PENJELASAN TEKNIS

TECHNICAL NOTES

- | | |
|---|--|
| <p>1. Dalam perencanaan anggaran dari belanja negara, pemerintah menganut prinsip anggaran berimbang dan dinamis. Berimbang berarti harus diusahakan agar ada keseimbangan antara penerimaan dan pengeluaran. Sedangkan prinsip dinamis berarti makin meningkatnya Jumlah anggaran dan tabungan pemerintah sehingga kemampuan dalam daerah bertambah dan ketergantungan pada bantuan keuangan dari luar daerah semakin berkurang.</p> | <p>1. <i>The government policy in terms of public finance was reflected on state Budget, based on dynamic and balance principal. Balance principal means there should be balance between revenue and expense. While dynamic principal means, as number of national budget and saving increase, government ability particularly in terms of finance also increases and the dependency to other sources decreases.</i></p> |
| <p>2. Data statistik perbankan bersumber dari kantor bank yang ada di Manggarai Barat.</p> | <p>2. <i>Banking statistics are obtained from the bank office in Manggarai Barat.</i></p> |
| <p>3. Koperasi adalah badan usaha yang beranggotakan orang-orang atau badan hukum koperasi dengan melandaskan kegiatannya berdasarkan prinsip koperasi sekaligus sebagai gerakan ekonomi rakyat yang berdasar atas azas kekeluargaan.</p> | <p>3. <i>Cooperatives is an establishment that its members are people or establishments with legal status of cooperative and its activities based on people economic movement.</i></p> |
| <p>4. Data harga yang disajikan meliputi:</p> <ul style="list-style-type: none"> a. Indeks harga konsumen (IHK) dan laju inflasi b. Rata-rata harga eceran sembilan bahan pokok | <p>4. <i>Price statistic cover:</i></p> <ul style="list-style-type: none"> a. <i>Consumer price index (CPI) and inflation rate</i> b. <i>Retail prices average of nine essential</i> |

- | | |
|--|--|
| <p>5. IHK merupakan indikator inflasi yang mencakup:</p> <ol style="list-style-type: none"> a. Bahan makanan b. Makanan jadi, minuman, rokok dan tembakau c. Perumahan, air, listrik, gas dan bahan bakar d. Sandang e. Kesehatan f. Pendidikan, rekreasi dan olah raga g. Transport, komunikasi dan jasa keuangan. | <p>5. <i>The CPI is a indicator of inflation which covers:</i></p> <ol style="list-style-type: none"> a. <i>Foodstuff</i> b. <i>Prepared food, baverages and tobacco products</i> c. <i>Housing, water, electricity, gass and fuel</i> d. <i>Clothing</i> e. <i>Health</i> f. <i>Education, recreation and sports</i> g. <i>T r a n s p o r t a t i o n , communication, and financial services</i> |
|--|--|

- | | |
|--|--|
| <p>6. Metode yang digunakan dalam penghitungan IHK adala formula Laspeyres yang telah dimodifikasi, yaitu:</p> | <p>6. <i>The method used in calculating CPI is the modified Laspeyres formula as follow:</i></p> |
|--|--|

Dimana :

- I_n : indeks Bulanan
- P_n : harga pada Bulan ke n
- P_{n-1} : harga pada Bulan ke $n-1$
- P_0 : harga pada tahun dasar
- Q_0 : kuantitas pada tahun dasar

Where :

- I_n : monthly index
- P_n : price in month n
- P_{n-1} : price in month $n-1$
- P_0 : price in the base year
- Q_0 : quantity in the base year

- | | |
|--|---|
| <p>7. Persentase perubahan IHK (laju inflasi) Bulanan diperoleh dari</p> | <p>7. <i>Percentage of the monthly CPI (inflation rate) is obtained from:</i></p> |
|--|---|

Dimana :

- I_n : IHK Bulan ke n
- I_{n-1} : IHK Bulan ke $n-1$
- Inflasi jika nilainya > 0
- Deflasi jika nilainya < 0

Where :

- I_n : CPI for month n
- I_{n-1} : CPI for month $n-1$
- Inflation if the value > 0
- Deflation if the value < 0

8. Persentase perubahan IHK dalam satu tahun dihitung dengan menggunakan metode point to point.
8. *The percentage change of the yearly CPI is calculated by using the point to point method.*

<https://manggaraibaratkab.bps.go.id>

Tabel
Table 10.1

Rata-rata Pengeluaran per Kapita Sebulan Menurut Kelompok Komoditas (rupiah) di Kabupaten Manggarai Barat, 2021 dan 2022
Monthly Average Expenditure per Capita by Commodity Group (rupiahs) in Manggarai Barat Regency, 2021 and 2022

Kelompok Komoditas/Commodity Group	2021	2022
(1)	(2)	(3)
Makanan/Food		
Padi-padian/ <i>Cereals</i>	110 427	...
Umbi-umbian/ <i>Tubers</i>	4 364	...
Ikan/udang/cumi/kerang/ <i>Fish/shrimp/common squid/shells</i>	43 731	...
Daging/ <i>Meat</i>	30 877	...
Telur dan susu/ <i>Eggs and milk</i>	27 871	...
Sayur-sayuran/ <i>Vegetables</i>	48 380	...
Kacang-kacangan/ <i>Legumes</i>	6 934	...
Buah-buahan/ <i>Fruits</i>	17 994	...
Minyak dan kelapa/ <i>Oil and coconut</i>	11 768	...
Bahan minuman/ <i>Beverage stuffs</i>	21 661	...
Bumbu-bumbuan/ <i>Spices</i>	8 994	...
Konsumsi lainnya/ <i>Miscellaneous food items</i>	6 602	...
Makanan dan minuman jadi/ <i>Prepared food and beverages</i>	123 940	...
Rokok/ <i>Cigarettes</i>	64 640	...
Jumlah makanan/Total food	528 183	...
Bukan makanan/Non-food		
Perumahan dan fasilitas rumah tangga/ <i>Housing and household facilities</i>	267 826	...
Aneka barang dan jasa/ <i>Goods and services</i>	105 792	...
Pakaian, alas kaki, dan tutup kepala/ <i>Clothing, footwear, and headgear</i>	21 373	...
Barang tahan lama/ <i>Durable goods</i>	39 924	...
Pajak, pungutan, dan asuransi/ <i>Taxes and insurance</i>	41 805	...
Keperluan pesta dan upacara/kenduri/ <i>Parties and ceremonies</i>	7 423	...
Jumlah bukan makanan/Total non-food	484 144	...
Jumlah/Total	1 012 327	...

Catatan/Note: ...

Sumber/Source: BPS, Survei Sosial Ekonomi Nasional (Susenas) Maret 2021 dan Maret 2022/BPS-Statistics Indonesia, National Socioeconomic Survey

Tabel
Table 10.2

Persentase Pengeluaran per Kapita Sebulan Menurut Kelompok Komoditas di Kabupaten Manggarai Barat, 2021 dan 2022
Percentage of Monthly Expenditure per Capita by Commodity Group in Manggarai Barat Regency, 2021 and 2022

Kelompok Komoditas/Commodity Group	2021	2022
(1)	(2)	(3)
Makanan/Food		
Padi-padian/ <i>Cereals</i>	10,91	...
Umbi-umbian/ <i>Tubers</i>	0,43	...
Ikan/udang/cumi/kerang/ <i>Fish/shrimp/common squid/shells</i>	4,32	...
Daging/ <i>Meat</i>	3,05	...
Telur dan susu/ <i>Eggs and milk</i>	2,75	...
Sayur-sayuran/ <i>Vegetables</i>	4,78	...
Kacang-kacangan/ <i>Legumes</i>	0,68	...
Buah-buahan/ <i>Fruits</i>	1,78	...
Minyak dan kelapa/ <i>Oil and coconut</i>	1,16	...
Bahan minuman/ <i>Beverage stuffs</i>	2,14	...
Bumbu-bumbuan/ <i>Spices</i>	0,89	...
Konsumsi lainnya/ <i>Miscellaneous food items</i>	0,65	...
Makanan dan minuman jadi/ <i>Prepared food and beverages</i>	12,24	...
Rokok/ <i>Cigarettes</i>	6,39	...
Jumlah makanan/Total food	52,18	...
Bukan makanan/Non-food		
Perumahan dan fasilitas rumah tangga/ <i>Housing and household facilities</i>	26,46	...
Aneka barang dan jasa/ <i>Goods and services</i>	10,45	...
Pakaian, alas kaki, dan tutup kepala/ <i>Clothing, footwear, and headgear</i>	2,11	...
Barang tahan lama/ <i>Durable goods</i>	3,94	...
Pajak, pungutan, dan asuransi/ <i>Taxes and insurance</i>	4,13	...
Keperluan pesta dan upacara/kenduri/ <i>Parties and ceremonies</i>	0,73	...
Jumlah bukan makanan/Total non-food	47,82	...

Catatan/Note: ...

Sumber/Source: BPS, Survei Sosial Ekonomi Nasional (Susenas) Maret 2021 dan Maret 2022/BPS-Statistics Indonesia, National Socioeconomic Survey

Tabel
Table 10.3**Persentase Penduduk Menurut Golongan Pengeluaran Per Kapita Sebulan di Kabupaten Manggarai Barat, 2022**
Percentage of Population by Class of Monthly Expenditure per Capita in Manggarai Barat Regency, 2022

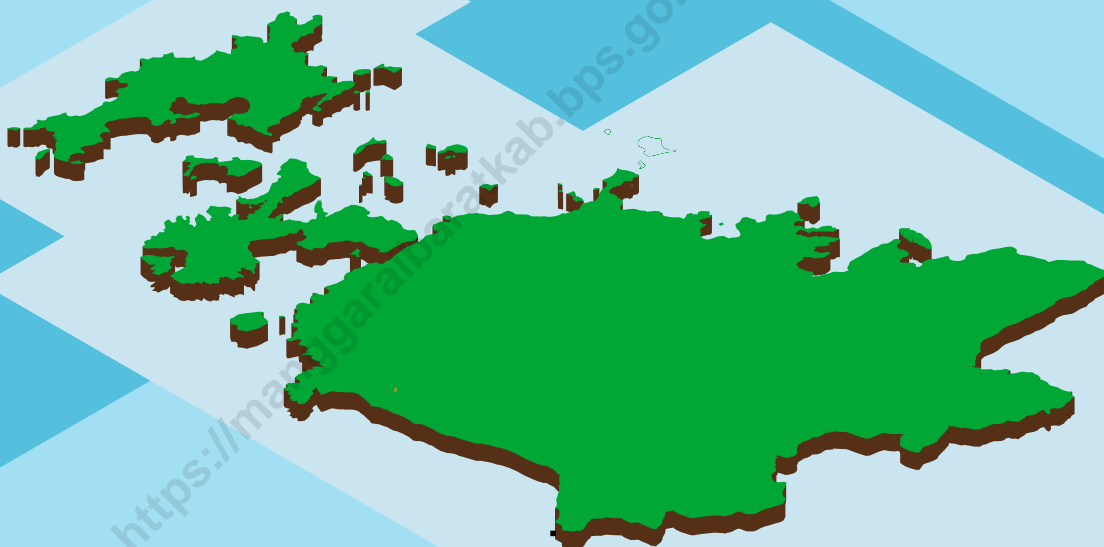
Golongan Pengeluaran Per Kapita Sebulan (rupiah) Class of Monthly Expenditure per Capita (rupiahs)	Persentase Penduduk Percentage of Population
(1)	(2)
< 150 000	...
150 000–199 999	...
200 000–299 999	...
300 000–499 999	...
500 000–749 999	...
750 000–999 999	...
1 000 000–1 499 999	...
> 1 500 000	...
Jumlah/Total	100,00

Catatan/Note: ...

Sumber/Source: BPS, Survei Sosial Ekonomi Nasional (Susenas) Maret/BPS-Statistics Indonesia, National Socioeconomic Survey March

11

**PERDAGANGAN
TRADE**



<https://manggarai.bps.go.id>

PT	53
KOPERASI	5
CV	50
FA	-
PP/D	12
BUL	5

**JUMLAH PERUSAHAAN
MENURUT
BENTUK BADAN USAHA
DI KABUPATEN
MANGGARAI BARAT
2022**

PENJELASAN TEKNIS

1. Data pengeluaran dan konsumsi penduduk menurut kelompok barang diperoleh dari Survei Sosial Ekonomi Nasional (Susenas) tahun 2018
2. Data konsumsi/pengeluaran yang dikumpulkan pada Susenas dibagi menjadi dua kelompok, yaitu konsumsi makanan dan bukan makanan.
3. Konsumsi/pengeluaran makanan dirinci menjadi 215 komoditi, yang masing-masing dikumpulkan data kuantitas dan nilainya.
4. Konsumsi bukan makanan pada umumnya yang dikumpulkan hanya data nilainya, kecuali untuk penggunaan listrik, air, gas, dan bahan bakar minyak (BBM) yang juga dikumpulkan kuantitasnya.

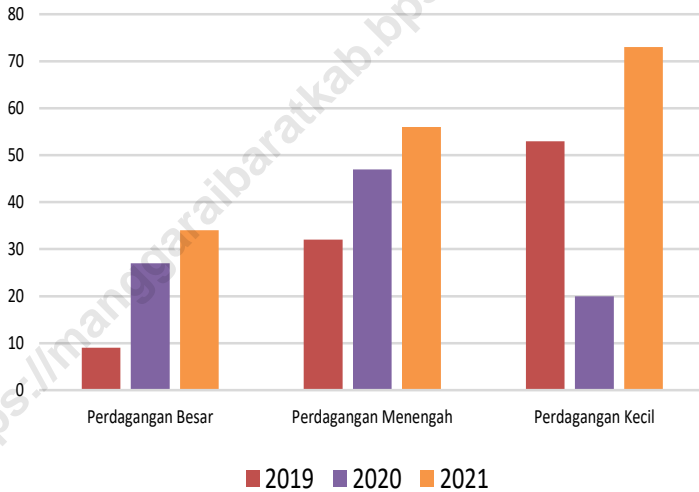
TECHNICAL NOTES

1. *Data on consumer expenditure and consumption by commodity group of expenditure are obtained from the 2018 National Socio–Economic Survey (Susenas).*
2. *The data of consumption/expenditure collected in susenas are divided into two groups, namely food and non–food consumption.*
3. *Consumption/expenditure on food covers 215 commodities, both quantity data and a values are collected.*
4. *For consumption of non–food, the data collected in general are only their values, except for electricity, water, gass, fuel, which are also collected for their quantity data.*

<https://manggarai Barat kab.bps.go.id>

Gambar 11.1
Figures

LJumlah Surat Izin Usaha Perdagangan menurut Skala Perdagangan di Kabupaten Manggarai Barat, 2019-2021
Number of Business License for Trading by Trade Scale in Manggarai Barat Regency, 2019-2021



Sumber/Source : Dinas Perindustrian, Perdagangan, Koperasi dan UKM Kabupaten Manggarai Barat
Industry, Commerce, Cooperative Service of Manggarai Barat Regency

Tabel 11.1 **Jumlah Sarana Perdagangan Menurut Jenisnya di Kabupaten Manggarai Barat, 2019–2022**
Table 11.1 **Number of Trading Facilities by Type of Facility in Manggarai Barat Regency, 2019–2022**

Jenis Sarana Perdagangan Type of Trading Facilities	2019	2020	2021	2022
(1)	(2)	(3)	(4)	(5)
Pasar/Market	-	-	-	...
Toko/Store	11	16	8	...
Kios	3	20	16	...
Warung	42	9	30	...
Jumlah/Total	56	45	54	...

Catatan/Note: ...

Sumber/Source: Dinas Penanaman Modal dan Pelayanan Terpadu Satu Pintu Kabupaten Manggarai Barat/
 One-Stop Integrated Service and Investment Service of Manggarai Barat Regency

Tabel
Table 11.2

Jumlah Perusahaan/Usaha Sektor Perdagangan menurut Skala Perdagangan dan Kecamatan di Kabupaten Manggarai Barat, 2022
Number of Company/Business in Trade Sector by Trade Scale and Districts in Manggarai Barat Regency, 2022

<i>Kecamatan Subdistrict</i>	<i>Pedagang Besar Wholesaler</i>	<i>Pedagang Menengah Medium Trader</i>	<i>Pedagang Kecil Small Trader</i>
(1)	(2)	(3)	(4)
Komodo
Boleng
Sano Nggoang
Mbeliling
Lembor
Welak
Lembor Selatan
Kuwus
Ndoso
Kuwus Barat
Macang Pacar
Pacar
Manggarai Barat

Catatan/Note: ...

Sumber/Source: Dinas Penanaman Modal dan Pelayanan Terpadu Satu Pintu Kabupaten Manggarai Barat/
One-Stop Integrated Service and Investment Service of Manggarai Barat Regency

Tabel
Table 11.3

Jumlah Surat Izin Usaha Perdagangan yang diterbitkan menurut Tipe Badan hukum di Kabupaten Manggarai Barat, 2020-2022
Number of Business License for Trading Permits Issued by Type of Business Entity in Manggarai Barat Regency, 2020-2022

Tipe Badan Hukum Type of Business Entity	2020	2021	2022
(1)	(2)	(3)	(4)
Perseroan Terbatas	60	-	...
CV/Firma	47	-	...
Koperasi	4	-	...
FA	-	-	...
PP/D	115	38	...
BUL	4	-	...
Manggarai Barat	230	38	...

Catatan/Note: ...

Sumber/Source: Dinas Penanaman Modal dan Pelayanan Terpadu Satu Pintu Kabupaten Manggarai Barat/
One-Stop Integrated Service and Investment Service of Manggarai Barat Regency

Tabel
Table 11.4

Jumlah Perusahaan menurut Badan Usaha dan Kecamatan di Kabupaten Manggarai Barat, 2022
Number of Company by Business Entity an Districts in Manggarai Barat Regency, 2022

<i>Kecamatan Subdistrict</i>	PT	Koperasi	CV	FA	PP/D	BUL	Jumlah
(1)	(2)	(3)	(4)	(5)	(6)	(7)	(8)
Komodo					
Boleng					
Sano Nggoang					
Mbeliling					
Lembor	...						
Welak	...						
Lembor Selatan	...						
Kuwus	...						
Ndoso	...						
Kuwus Barat	...						
Macang Pacar	...						
Pacar	...						
Manggarai Barat					

Catatan/Note: Berdasarkan Izin yang diterbitkan selama periode Tahun 2022 / Based on Permits issued during 2022
Sumber/Source: Dinas Penanaman Modal dan Pelayanan Terpadu Satu Pintu Kabupaten Manggarai Barat/
One-Stop Integrated Service and Investment Service of Manggarai Barat Regency

Tabel
Table 11.5**Jumlah Perusahaan Menurut Bentuk Badan Hukum di
Manggarai Barat, 2020-2022**
**Number of Establishments by Type of Business Entity in
Manggarai Barat Regency, 2020-2022**

Tipe Badan Hukum <i>Type of Business Entity</i>	2020	2021	2022
(1)	(2)	(3)	(4)
Perseroan Terbatas	3	-	...
CV/Firma	47	-	...
Koperasi	4	-	...
FA	-	-	...
PP/D	115	38	...
BUL	-	-	...
Manggarai Barat	169	38	...

Catatan/Note: Berdasarkan Izin yang diterbitkan selama periode Tahun 2022 / *Based on Permits issued during 2022*
 Sumber/Source: Dinas Penanaman Modal dan Pelayanan Terpadu Satu Pintu Kabupaten Manggarai Barat/
One-Stop Integrated Service and Investment Service of Manggarai Barat Regency

12

**SISTEM NERACA REGIONAL
SYSTEM OF REGIONAL ACCOUNTS**

**Pendapatan Regional Bruto¹
Kabupaten Manggarai Barat
Tahun 2022 sebesar**

Rp 3 611 Milliar

¹PDRB atas dasar harga berlaku

40.97%

PDRB Kabupaten
Manggarai Barat
merupakan Sumbangan
dari Kategori

A

Pertanian, Kehutanan,
dan Perikanan

**LAJU
PERTUMBUHAN**

PDRB ADHK

1.29%

LAJU IMPLISIT

PDRB

1.30%

PENJELASAN TEKNIS

1. Produk Domestik Regional Bruto (PDRB) menggambarkan kemampuan suatu wilayah untuk menciptakan output (nilai tambah) pada suatu waktu tertentu. Untuk menyusun PDRB digunakan 2 pendekatan, yaitu sektoral dan penggunaan. PDRB sektoral merupakan penjumlahan seluruh komponen nilai tambah bruto yang mampu diciptakan oleh sektor–sektor ekonomi atas berbagai aktifitas produksinya. Sementara PDRB penggunaan menjelaskan tentang penggunaan dari nilai tambah tersebut.
2. Penyajian PDRB sektoral dirinci menurut sektor ekonomi yang mencakup sektor pertanian; pertambangan dan penggalian; industri pengolahan; listrik, gas dan air bersih; konstruksi; perdagangan, hotel dan restoran; pengangkutan dan komunikasi; lembaga keuangan dan jasa–jasa.
3. PDRB maupun agregat turunannya disajikan dalam 2 versi, yaitu atas dasar harga berlaku dan harga konstan.
4. Laju pertumbuhan PDRB diperoleh dari perhitungan PDRB atas dasar harga konstan dengan cara mengurangi nilai PDRB pada

TECHNICAL NOTES

1. *The Gross Domestic Regional Product (GDRP) was the basic measure of output arising from economic activity at a certain period. To compile the statistics, 2 approaches has been used, i.e productin approach and expenditure approach. The first approach is to measure value added, produced by various kinds of economic activities, while the second approach is to measure final uses of the country's output. In the other words, GDRB is the sum of total value added produced by all economic sectors and the way of using it.*
2. *GDRP by sector is classified by types of economic activities such as agriculture; mining and quarrying; manufacturing; electricity; gas and water supply; construction; wholesale and retail trade, restaurants and hotels; transport and communication; finance, insurance, real estate and business service, and other services.*
3. *GDRP and its aggregations are presented in two forms; at current market prices and at constant base year market prices.*
4. *Growth rate of GDRP is derived from GDRP at constant market prices. It is obtained by subtracting the value of GRDP year $n-1$ then*

tahun ke n terhadap nilai pada tahun ke $n-1$ (tahun sebelumnya) dibagi nilai pada tahun $n-1$, dikali 100 persen. Laju pertumbuhan menunjukkan perkembangan agregat pendapatan dari satu waktu tertentu terhadap waktu sebelumnya.

multiplied by 100 percent. The growth rate of GDRP explains the income growth during the given period.

5. Produk Regional Bruto (PRB) adalah PDRB ditambah dengan pendapatan faktor neto dari luar negeri. Pendapatan faktor neto merupakan pendapatan faktor produksi yang diterima dikurangi dengan pendapatan yang dibayarkan dari/ke luar negeri oleh residen dan non residen. Pendapatan faktor produksi meliputi upah dan gaji, deviden, bunga modal, royalty, maupun pendapatan atas faktor kepemilikan lainnya.
 6. Produk regional neto adalah PDRB dikurangi dengan penyusutan atas ausnya barang modal tetap yang digunakan dalam proses produksi selama satu tahun. Disebut juga sebagai produk regional neto atas dasar harga pasar.
 7. Produk regional neto atas dasar biaya faktor adalah produk regional neto atas dasar harga pasar dikurangi dengan pajak tak langsung neto (pajak tak langsung dikurangi subsidi). Dengan istilah lain disebut sebagai pendapatn
5. *Gross Regional Product is gross domestic regional product plus net factor income from abroad. Net factor income is received minus paid incomes due the ownership of production factor from or to non resident. The income could be in the form of compensation of employees, dividend, capital interest, royalties and income from other properties factors.*
 6. *Net regional product is gross regional product minus the depreciation of fixed capital goods utilitied in the process of production in one year. It is also called net regional product at market prices.*
 7. *Net regional product at factor costs equals to net regional product at market prices minus net indirect taxes (indirect taxes minus subsidies). It is also known as regional income that describes income actually received by*

regional, yang menggambarkan pendapatan yang benar-benar diterima oleh penduduk.

8. Pendapatan regional per kapita adalah pendapatan regional atau pendapatan regional neto atas dasar biaya faktor dibagi dengan jumlah penduduk pertengahan tahun.

resident.

8. *Per capital regional income is regional income or net regional product at factor costs divided by midyear population.*

<https://manggaraibaratkab.bps.go.id>

<https://manggarai Barat kab.bps.go.id>

Tabel
Table 12.1

**Produk Domestik Regional Bruto Atas Dasar Harga
Berlaku Menurut Lapangan Usaha di Kabupaten
Manggarai Barat (miliar rupiah), 2018–2022**
*Gross Regional Domestic Product at Current Market Prices
by Industry in Manggarai Barat Regency (billion rupiahs),
2018–2022*

Lapangan Usaha/ <i>Industry</i>	2018	2019	2020	2021 ^x	2022 ^{xx}
(1)	(2)	(3)	(4)	(5)	(6)
A Pertanian, Kehutanan, dan Perikanan/ <i>Agriculture, Forestry, and Fishing</i>	1 343,26	1 423,04	1 447,54	1 479,31	1 584,56
B Pertambangan dan Penggalian/ <i>Mining and Quarrying</i>	56,42	60,53	64,20	66,43	69,72
C Industri Pengolahan/ <i>Manufacturing</i>	14,00	15,60	15,85	15,10	16,31
D Pengadaan Listrik dan Gas/ <i>Electricity and Gas</i>	1,45	1,54	1,67	1,96	2,24
E Pengadaan Air; Pengelolaan Sampah, Limbah, dan Daur Ulang/ <i>Water Supply; Sewerage, Waste Management, and Remediation Activities</i>	0,03	0,03	0,03	0,04	0,04
F Konstruksi/ <i>Construction</i>	401,94	450,54	483,62	529,04	580,57
G Perdagangan Besar dan Eceran; Reparasi Mobil dan Sepeda Motor/ <i>Wholesale and Retail Trade; Repair of Motor Vehicles and Motorcycles</i>	305,41	344,00	337,96	366,61	407,42
H Transportasi dan Pergudangan/ <i>Transportation and Storage</i>	144,55	159,90	120,90	126,55	151,22
I Penyediaan Akomodasi dan Makan Minum/ <i>Accommodation and Food Service Activities</i>	24,63	27,78	18,26	20,17	27,74
J Informasi dan Komunikasi/ <i>Information and Communication</i>	209,75	227,22	254,71	264,39	275,02

Lanjutan Tabel/*Continued Table 12.1*

Lapangan Usaha/ <i>Industry</i>		2018	2019	2020	2021 ^x	2022 ^{xx}
(1)		(2)	(3)	(4)	(5)	(6)
K	Jasa Keuangan dan Asuransi/ <i>Financial and Insurance Activities</i>	19,54	20,63	20,67	20,88	21,22
L	Real Estat/ <i>Real Estate Activities</i>	103,32	104,68	102,29	105,35	115,44
M,N	Jasa Perusahaan/ <i>Business Activities</i>	15,26	16,28	9,33	8,03	8,63
O	Administrasi Pemerintahan, Pertahanan, dan Jaminan Sosial Wajib/ <i>Public Administration and Defence; Compulsory Social Security</i>	415,44	468,52	485,55	446,06	463,10
P	Jasa Pendidikan/ <i>Education</i>	94,97	104,78	112,06	111,68	109,46
Q	Jasa Kesehatan dan Kegiatan Sosial/ <i>Human Health and Social Work Activities</i>	33,95	36,84	40,89	46,31	47,08
R,S,T,U	Jasa Lainnya/ <i>Other Services Activities</i>	4,05	4,47	3,82	3,73	3,83
Produk Domestik Regional Bruto/<i>Gross Regional Domestic Product</i>		3 187,96	3 466,38	3 519,37	3 611,64	3 883,61

Catatan/*Note*: Perbedaan antara jumlah PDRB 34 Provinsi dan PDB Indonesia antara lain disebabkan oleh diskrepansi statistik.
 Data 2021: Angka sementara
 Data 2022: Angka sangat sementara
*The difference between the total of GRDP of 34 Provinces and the GDP of Indonesia due to the statistical discrepancies.
 Data 2021: Preliminary figures
 Data 2022: Very Preliminary figures*

Sumber/*Source*: BPS, berbagai sensus, survei dan sumber lain/*BPS-Statistics Indonesia, various census, survey, and other sources*

Tabel
Table 12.2

Produk Domestik Regional Bruto Atas Dasar Harga Konstan 2010 Menurut Lapangan Usaha di Kabupaten Manggarai Barat (miliar rupiah), 2018–2022
Gross Regional Domestic Product at 2010 Constant Market Prices by Industry in Manggarai Barat Regency (billion rupiahs), 2018–2022

Lapangan Usaha/ <i>Industry</i>		2018	2019	2020	2021 ^a	2022 ^{xx}
(1)		(2)	(3)	(4)	(5)	(6)
A	Pertanian, Kehutanan, dan Perikanan/ <i>Agriculture, Forestry, and Fishing</i>	892,25	920,23	928,02	941,17	974,07
B	Pertambangan dan Penggalian/ <i>Mining and Quarrying</i>	38,40	40,93	43,13	44,45	45,95
C	Industri Pengolahan/ <i>Manufacturing</i>	9,58	10,29	10,17	9,68	10,34
D	Pengadaan Listrik dan Gas/ <i>Electricity and Gas</i>	1,00	1,06	1,15	1,33	1,44
E	Pengadaan Air; Pengelolaan Sampah, Limbah, dan Daur Ulang/ <i>Water Supply; Sewerage, Waste Management, and Remediation Activities</i>	0,02	0,02	0,02	0,03	0,03
F	Konstruksi/ <i>Construction</i>	262,00	285,07	304,29	322,66	338,98
G	Perdagangan Besar dan Eceran; Reparasi Mobil dan Sepeda Motor/ <i>Wholesale and Retail Trade; Repair of Motor Vehicles and Motorcycles</i>	210,75	227,98	216,65	228,32	243,12
H	Transportasi dan Pergudangan/ <i>Transportation and Storage</i>	95,76	100,83	79,60	82,58	89,13
I	Penyediaan Akomodasi dan Makan Minum/ <i>Accommodation and Food Service Activities</i>	15,74	17,58	11,36	12,84	17,47
J	Informasi dan Komunikasi/ <i>Information and Communication</i>	168,12	178,62	201,44	207,55	214,19

Lanjutan Tabel/*Continued Table 12.2*

Lapangan Usaha/Industry		2018	2019	2020	2021^a	2022^{xx}
(1)		(2)	(3)	(4)	(5)	(6)
K	Jasa Keuangan dan Asuransi/ <i>Financial and Insurance Activities</i>	13,33	13,56	13,57	13,61	14,01
L	Real Estat/ <i>Real Estate Activities</i>	65,83	66,40	65,19	67,47	70,36
M,N	Jasa Perusahaan/ <i>Business Activities</i>	11,21	11,78	6,56	5,60	5,79
O	Administrasi Pemerintahan, Pertahanan, dan Jaminan Sosial Wajib/ <i>Public Administration and Defence; Compulsory Social Security</i>	267,18	289,91	300,89	273,12	282,02
P	Jasa Pendidikan/ <i>Education</i>	56,51	59,95	61,69	60,39	58,11
Q	Jasa Kesehatan dan Kegiatan Sosial/ <i>Human Health and Social Work Activities</i>	19,32	20,51	21,56	23,72	24,07
R,S,T,U	Jasa Lainnya/ <i>Other Services Activities</i>	2,52	2,73	2,31	2,24	2,28
Produk Domestik Regional Bruto/<i>Gross Regional Domestic Product</i>		2 129,51	2 247,44	2 267,58	2 296,74	2 391,36

Catatan/Note: Perbedaan antara jumlah PDRB 34 Provinsi dan PDB Indonesia antara lain disebabkan oleh diskrepansi statistik.
Data 2021: Angka sementara
Data 2022: Angka sangat sementara
*The difference between the total of GRDP of 34 Provinces and the GDP of Indonesia due to the statistical discrepancies.
Data 2021: Preliminary figures
Data 2022: Very Preliminary figures*

Sumber/Source: BPS, berbagai sensus, survei dan sumber lain/*BPS-Statistics Indonesia, various census, survey, and other sources*

Tabel
Table 12.3

Distribusi Persentase Produk Domestik Regional Bruto Atas Dasar Harga Berlaku Menurut Lapangan Usaha di Kabupaten Manggarai Barat, 2018–2022
Percentage Distribution of Gross Regional Domestic Product at Current Market Prices by Industry in Manggarai Barat Regency, 2018–2022

Lapangan Usaha/ <i>Industry</i>	2018	2019	2020	2021 ^x	2022 ^{xx}
(1)	(2)	(3)	(4)	(5)	(6)
A Pertanian, Kehutanan, dan Perikanan/ <i>Agriculture, Forestry, and Fishing</i>	42,14	41,05	41,13	40,96	40,80
B Pertambangan dan Penggalian/ <i>Mining and Quarrying</i>	1,77	1,75	1,82	1,84	1,80
C Industri Pengolahan/ <i>Manufacturing</i>	0,44	0,45	0,45	0,42	0,42
D Pengadaan Listrik dan Gas/ <i>Electricity and Gas</i>	0,05	0,04	0,05	0,05	0,06
E Pengadaan Air; Pengelolaan Sampah, Limbah, dan Daur Ulang/ <i>Water Supply; Sewerage, Waste Management, and Remediation Activities</i>	0,00	0,00	0,00	0,00	0,00
F Konstruksi/ <i>Construction</i>	12,61	13,00	13,74	14,65	14,95
G Perdagangan Besar dan Eceran; Reparasi Mobil dan Sepeda Motor/ <i>Wholesale and Retail Trade; Repair of Motor Vehicles and Motorcycles</i>	9,58	9,92	9,60	10,15	10,49
H Transportasi dan Pergudangan/ <i>Transportation and Storage</i>	4,53	4,61	3,44	3,50	3,89
I Penyediaan Akomodasi dan Makan Minum/ <i>Accommodation and Food Service Activities</i>	0,77	0,80	0,52	0,56	0,71
J Informasi dan Komunikasi/ <i>Information and Communication</i>	6,58	6,55	7,24	7,32	7,08
K Jasa Keuangan dan Asuransi/ <i>Financial and Insurance Activities</i>	0,61	0,60	0,59	0,58	0,55

Lanjutan Tabel/*Continued Table 12.3*

Lapangan Usaha/ <i>Industry</i>		2018	2019	2020	2021 ^x	2022 ^{xx}
(1)		(2)	(3)	(4)	(5)	(6)
L	Real Estat/ <i>Real Estate Activities</i>	3,24	3,02	2,91	2,92	2,97
M,N	Jasa Perusahaan/ <i>Business Activities</i>	0,48	0,47	0,26	0,22	0,22
O	Administrasi Pemerintahan, Pertahanan, dan Jaminan Sosial Wajib/ <i>Public Administration and Defence; Compulsory Social Security</i>	13,03	13,52	13,80	12,35	11,92
P	Jasa Pendidikan/ <i>Education</i>	2,98	3,02	3,18	3,09	2,82
Q	Jasa Kesehatan dan Kegiatan Sosial/ <i>Human Health and Social Work Activities</i>	1,06	1,06	1,16	1,28	1,21
R,S,T,U	Jasa Lainnya/ <i>Other Services Activities</i>	0,13	0,13	0,11	0,10	0,10
Produk Domestik Regional Bruto/<i>Gross Regional Domestic Product</i>		100,00	100,00	100,00	100,00	100,00

Catatan/*Note*: Perbedaan antara jumlah PDRB 34 Provinsi dan PDB Indonesia antara lain disebabkan oleh diskrepansi statistik.
 Data 2021: Angka sementara
 Data 2022: Angka sangat sementara
The difference between the total of GRDP of 34 Provinces and the GDP of Indonesia due to the statistical discrepancies.
 Data 2021: Preliminary figures
 Data 2022: Very Preliminary figures

Sumber/*Source*: BPS, berbagai sensus, survei dan sumber lain/*BPS-Statistics Indonesia, various census, survey, and other sources*

Tabel
Table 12.4

Laju Pertumbuhan Produk Domestik Regional Bruto Atas Dasar Harga Konstan 2010 Menurut Lapangan Usaha di Kabupaten Manggarai Barat (persen), 2019–2022
Growth Rate of Gross Regional Domestic Product at 2010 Constant Market Prices by Industry in Manggarai Barat Regency (percent), 2019–2022

Lapangan Usaha/Industry		2019	2020	2021 ^x	2022 ^{xx}
(1)		(2)	(3)	(4)	(5)
A	Pertanian, Kehutanan, dan Perikanan/ <i>Agriculture, Forestry, and Fishing</i>	3,14	0,85	1,42	3,49
B	Pertambangan dan Penggalian/ <i>Mining and Quarrying</i>	6,60	5,37	3,05	3,38
C	Industri Pengolahan/ <i>Manufacturing</i>	7,49	-1,24	-4,82	6,84
D	Pengadaan Listrik dan Gas/ <i>Electricity and Gas</i>	6,00	8,08	15,52	8,80
E	Pengadaan Air; Pengelolaan Sampah, Limbah, dan Daur Ulang/ <i>Water Supply; Sewerage, Waste Management, and Remediation Activities</i>	2,27	6,43	12,98	1,91
F	Konstruksi/ <i>Construction</i>	8,80	6,74	6,04	5,06
G	Perdagangan Besar dan Eceran; Reparasi Mobil dan Sepeda Motor/ <i>Wholesale and Retail Trade; Repair of Motor Vehicles and Motorcycles</i>	8,18	-4,97	5,38	6,48
H	Transportasi dan Pergudangan/ <i>Transportation and Storage</i>	5,30	-21,06	3,75	7,94
I	Penyediaan Akomodasi dan Makan Minum/ <i>Accommodation and Food Service Activities</i>	11,67	-35,38	13,02	36,14
J	Informasi dan Komunikasi/ <i>Information and Communication</i>	6,25	12,78	3,03	3,20
K	Jasa Keuangan dan Asuransi/ <i>Financial and Insurance Activities</i>	1,66	0,13	0,25	2,97
L	Real Estat/ <i>Real Estate Activities</i>	0,86	-1,82	3,50	4,28

Lanjutan Tabel/Continued Table 12.4

Lapangan Usaha/Industry		2019	2020	2021 ^x	2022 ^{xx}
(1)		(2)	(3)	(4)	(5)
M,N	Jasa Perusahaan/Business Activities	5,02	-44,31	-14,58	3,42
O	Administrasi Pemerintahan, Pertahanan, dan Jaminan Sosial Wajib/Public Administration and Defence; Compulsory Social Security	8,51	3,79	-9,23	3,26
P	Jasa Pendidikan/Education	6,08	2,91	-2,10	-3,79
Q	Jasa Kesehatan dan Kegiatan Sosial/Human Health and Social Work Activities	6,18	5,09	10,02	1,49
R,S,T,U	Jasa Lainnya/Other Services Activities	8,67	-15,50	-3,05	1,95
Produk Domestik Regional Bruto/Gross Regional Domestic Product		5,54	0,90	1,29	4,12

Catatan/Note: Perbedaan antara jumlah PDRB 34 Provinsi dan PDB Indonesia antara lain disebabkan oleh diskrepansi statistik.
 Data 2021: Angka sementara
 Data 2022: Angka sangat sementara
 The difference between the total of GRDP of 34 Provinces and the GDP of Indonesia due to the statistical discrepancies.
 Data 2021: Preliminary figures
 Data 2022: Very Preliminary figures

Sumber/Source: BPS, berbagai sensus, survei dan sumber lain/BPS-Statistics Indonesia, various census, survey, and other sources

Tabel
Table 12.5**Produk Domestik Regional Bruto Atas Dasar Harga Berlaku Menurut Jenis Pengeluaran di Kabupaten Manggarai Barat (miliar rupiah), 2018–2022**
Gross Regional Domestic Product at Current Market Prices by Type of Expenditure in Manggarai Barat Regency (billion rupiahs), 2018–2022

Jenis Pengeluaran Type of Expenditure	2018	2019	2020	2021*	2022**
(1)	(2)	(3)	(4)	(5)	(6)
Pengeluaran Konsumsi Rumah Tangga <i>Household Consumption Expenditure</i>	2,874,389.23	3,192,341.73	3,147,155.61	3,250,035.31	3,481,588.02
Pengeluaran Konsumsi LNPRT <i>NPISH Consumption Expenditure</i>	48,582.66	57,111.31	58,556.69	61,548.50	67,296.82
Pengeluaran Konsumsi Pemerintah <i>Government Consumption Expenditure</i>	1,017,953.99	1,043,792.09	969,326.15	950,913.88	972,693.19
Pembentukan Modal Tetap Bruto <i>Gross Fixed Capital Formation</i>	1,943,761.90	2,131,837.47	2,256,530.67	2,405,310.86	2,599,876.78
Perubahan Inventori <i>Changes in Inventories</i>	30,238.02	26,604.54	26,724.86	27,800.60	27,755.12
Net Ekspor Barang dan Jasa <i>Net Exports of Goods and Services</i>	270,026.03	267,467.03	124,897.03	107,106.92	117,662.57
Produk Domestik Regional Bruto Gross Regional Domestic Product	3,187,960.31	3,466,379.69	3,519,370.01	3,611,635.58	3,883,612.14

Catatan/Note: Perbedaan antara jumlah PDRB 34 Provinsi dan PDB Indonesia antara lain disebabkan oleh diskrepansi statistik.
 Data 2021: Angka sementara
 Data 2022: Angka sangat sementara
The difference between the total of GRDP of 34 Provinces and the GDP of Indonesia due to the statistical discrepancies.
Data 2021: Preliminary figures
Data 2022: Very Preliminary figures

Sumber/Source: BPS, berbagai sensus, survei dan sumber lain/BPS-Statistics Indonesia, various census, survey, and other sources

Tabel
Table 12.6

Produk Domestik Regional Bruto Atas Dasar Harga Konstan 2010 Menurut Jenis Pengeluaran di Kabupaten Manggarai Barat (miliar rupiah), 2018–2022
Gross Regional Domestic Product at 2010 Constant Market Prices by Type of Expenditure in Manggarai Barat Regency (billion rupiahs), 2018–2022

Jenis Pengeluaran Type of Expenditure	2018	2019	2020	2021*	2022**
(1)	(2)	(3)	(4)	(5)	(6)
Pengeluaran Konsumsi Rumah Tangga <i>Household Consumption Expenditure</i>	2,019,563.06	2,209,444.91	2,198,451.33	2,238,144.03	2,298,664.37
Pengeluaran Konsumsi LNPRT <i>NPISH Consumption Expenditure</i>	31,738.21	35,221.70	35,074.05	36,357.94	38,424.15
Pengeluaran Konsumsi Pemerintah <i>Government Consumption Expenditure</i>	590,691.72	604,562.00	540,993.83	517,625.52	519,848.99
Pembentukan Modal Tetap Bruto <i>Gross Fixed Capital Formation</i>	1,372,001.14	1,457,134.32	1,533,182.54	1,579,531.64	1,622,392.03
Perubahan Inventori <i>Changes in Inventories</i>	18,646.41	16,157.64	16,139.67	16,332.65	16,271.61
Net Ekspor Barang dan Jasa <i>Net Exports of Goods and Services</i>	175,875.46	161,795.88	74,778.32	63,200.19	69,076.58
Produk Domestik Regional Bruto Gross Regional Domestic Product	2,129,513.57	2,247,442.26	2,267,582.96	2,296,736.21	2,391,363.67

Catatan/Note: Perbedaan antara jumlah PDRB 34 Provinsi dan PDB Indonesia antara lain disebabkan oleh diskrepansi statistik.
 Data 2021: Angka sementara
 Data 2022: Angka sangat sementara
 The difference between the total of GRDP of 34 Provinces and the GDP of Indonesia due to the statistical discrepancies.
 Data 2021: Preliminary figures
 Data 2022: Very Preliminary figures

Sumber/Source: BPS, berbagai sensus, survei dan sumber lain/BPS-Statistics Indonesia, various census, survey, and other sources

13

PERBANDINGAN ANTAR KABUPATEN/KOTA REGENCY/MUNICIPAL COMPARISON

JUMLAH PENDUDUK 2022

465 637



Kota Kupang

263 687



Manggarai Barat

317 646



Manggarai

Jumlah Penduduk berdasarkan hasil Proyeksi Penduduk Interim 2020-2023

PERBANDINGAN IPM PROVINSI NTT

2022

Kota Kupang
80,20



Peringkat 1

Manggarai
65,83



Peringkat 7

Manggarai
Barat
64,92



Peringkat 11

Malaka
61,34



Peringkat 21

Sabu Raijua
57,90



Peringkat 22

PENJELASAN TEKNIS

XXXXXXXXXX

TECHNICAL NOTES

XXXXXXXXXX

<https://manggarai Barat kab.bps.go.id>

<https://manggarai Barat kab.bps.go.id>

ULASAN**DESCRIPTION**

Penduduk NTT tahun 2018 mencapai 5,37 juta jiwa dan yang terbanyak ada di TTS, Kota Kupang, dan Kabupaten Kupang.

Population of NTT in 2017 reach 5 million people and the regency with the most populations are Timor Tengah Selatan, Kupang City, and Kupang Regency.

Indeks Pembangunan Manusia (IPM) NTT tahun 2018 adalah 64,39 dan 4 kabupaten dengan IPM lebih tinggi.

Human Development Index (HDI) NTT in 2017 is 63,73 and just 4 regency has HDI above the province HDI.

<https://manggarai Barat kab.bps.go.id>

Tabel 13.1 Jumlah Penduduk Menurut Kabupaten/Kota di Provinsi Nusa Tenggara Timur (ribu), 2018–2022
Population by Regency/Municipality in Nusa Tenggara Timur Province (thousand), 2018–2022

Kabupaten/Kota Regency/Municipality	2018	2019	2020	2021	2022
(1)	(2)	(3)	(4)	(5)	(6)
Kabupaten/Regency					
5301 Sumba Barat	123,91	121,92	145,09	148,25	152,407
5302 Sumba Timur	249,60	246,29	244,82	246,62	248,776
5303 Kupang	360,23	348,01	366,38	372,10	379,464
5304 Timor Tengah Selatan	461,68	459,31	455,41	457,40	459,600
5305 Timor Tengah Utara	247,21	244,71	259,82	262,70	266,293
5306 Belu	210,30	206,78	217,97	220,76	224,306
5307 Alor	201,51	199,91	211,87	213,99	216,629
5308 Lembata	134,57	132,17	135,93	137,63	139,787
5309 Flores Timur	248,89	246,99	276,89	281,00	286,270
5310 Sikka	315,47	313,51	321,95	324,25	326,999
5311 Ende	270,88	269,72	270,76	272,08	273,553
5312 Ngada	156,10	154,69	165,25	167,39	170,115
5313 Manggarai	324,01	319,60	312,86	315,04	317,646
5314 Rote Ndao	153,79	147,78	143,76	145,97	148,811
5315 Manggarai Barat	257,58	251,69	256,32	259,56	263,687
5316 Sumba Barat Daya	69,60	68,51	85,48	87,63	90,482
5317 Sumba Tengah	325,70	319,12	303,65	305,69	308,106
5318 Nagekeo	141,31	139,57	159,73	162,46	166,002
5319 Manggarai Timur	276,62	272,51	275,60	277,91	280,732
5320 Sabu Raijua	88,82	85,97	89,33	80,84	92,792
5321 Malaka	183,39	180,38	183,90	185,81	188,191
Kota/City					
5371 Kota Kupang	402,28	390,88	442,76	452,62	465,637
Nusa Tenggara Timur	5 203,51	5,120,06	5 325,56	5 387,73	5,466,285

Catatan/Note: ...

Sumber/Source: Proyeksi Penduduk Indonesia 2010–2035/Indonesia Population Projection 2010–2035

Tabel
Table 13.2**Laju Pertumbuhan Produk Domestik Regional Bruto Atas Dasar Harga Konstan 2010 Menurut Kabupaten/Kota di Provinsi Nusa Tenggara Timur (persen), 2019–2022**
Rate of Growth of Gross Regional Domestic Products at 2010 Constant Market Prices by Regency/Municipality in Nusa Tenggara Timur Province (percent), 2019–2022

Kabupaten/Kota Regency/Municipality		2019	2020	2021 ^x	2022 ^{xx}
(1)		(2)	(3)	(4)	(5)
Kabupaten/Regency					
5301	Sumba Barat	5,12	(0,27)	1,03	...
5302	Sumba Timur	5,11	(0,83)	1,05	...
5303	Kupang	5,13	(0,80)	2,57	...
5304	Timor Tengah Selatan	5,10	(0,06)	2,41	...
5305	Timor Tengah Utara	4,90	(0,55)	2,31	...
5306	Belu	5,38	0,40	1,75	...
5307	Alor	5,13	(0,55)	2,50	...
5308	Lembata	5,09	(0,37)	1,53	...
5309	Flores Timur	4,86	0,87	0,55	...
5310	Sikka	5,21	(0,85)	1,98	...
5311	Ende	5,08	(1,33)	2,13	...
5312	Ngada	5,03	0,04	1,11	...
5313	Manggarai	5,05	(0,79)	0,92	...
5314	Rote Ndao	5,23	0,30	2,08	...
5315	Manggarai Barat	5,54	0,89	1,29	...
5316	Sumba Barat Daya	5,01	0,10	1,41	...
5317	Sumba Tengah	5,06	0,86	2,08	...

Kabupaten/Kota <i>Regency/Municipality</i>	2019	2020	2021^x	2022^{xx}
(1)	(2)	(3)	(4)	(5)
5318 Nagekeo	4,23	0,63	1,95	...
5319 Manggarai Timur	5,04	0,87	2,29	...
5320 Sabu Rajjua	5,12	(0,39)	1,55	...
5321 Malaka	4,90	0,97	1,92	...
Kota/City				...
5371 Kota Kupang	6,29	(2,05)	1,10	...
Nusa Tenggara Timur	5,20	0,83	2,51	...

Catatan/Note: ...
 Sumber/Source: BPS dan sumber lain/BPS-Statistics Indonesia and other sources

Tabel
Table 13.3**Jumlah Penduduk Miskin Menurut Kabupaten/Kota di
Provinsi Nusa Tenggara Timur (ribu), 2018–2022**
**Number of Poor Population by Regency/Municipality in
Nusa Tenggara Timur Province (thousand), 2018–2022**

Kabupaten/Kota Regency/Municipality		2018	2019	2020	2021	2022
(1)		(2)	(3)	(4)	(5)	(6)
Kabupaten/Regency						
5301	Sumba Barat	36,30	36,56	36,95	37,78	...
5302	Sumba Timur	76,80	77,39	77,30	78,33	...
5303	Kupang	88,67	92,02	94,94	91,25	...
5304	Timor Tengah Selatan	130,63	130,31	128,98	125,68	...
5305	Timor Tengah Utara	56,09	56,94	56,98	58,33	...
5306	Belu	33,91	34,08	34,18	35,41	...
5307	Alor	44,13	44,32	43,55	43,83	...
5308	Lembata	36,95	37,46	37,92	38,75	...
5309	Flores Timur	27,99	27,83	27,89	28,90	...
5310	Sikka	44,02	43,32	42,18	43,09	...
5311	Ende	66,01	63,45	65,22	66,38	...
5312	Ngada	20,79	20,31	20,62	20,98	...
5313	Manggarai	69,32	69,33	69,52	71,03	...
5314	Rote Ndao	46,12	47,66	48,77	51,71	...
5315	Manggarai Barat	48,53	49,23	49,40	51,15	...
5316	Sumba Barat Daya	24,93	25,12	25,37	25,48	...
5317	Sumba Tengah	97,28	96,30	97,81	100,42	...
5318	Nagekeo	18,69	18,70	18,51	19,11	...
5319	Manggarai Timur	74,88	75,83	76,69	77,17	...
5320	Sabu Raijua	28,88	29,49	30,14	30,60	...
5321	Malaka	30,79	30,83	31,12	32,17	...
Kota/City						
5371	Kota Kupang	40,44	39,86	39,72	41,77	...
Nusa Tenggara Timur		1 142,17	1 146,32	1 153,76	1 169,31	...

Catatan/Note: ...

Sumber/Source: BPS, Survei Sosial Ekonomi Nasional/BPS-Statistics Indonesia, National Socioeconomic Survey

Tabel
Table 13.4

**Indeks Pembangunan Manusia Menurut Kabupaten/Kota
di Provinsi Nusa Tenggara Timur, 2018–2022**
**Human Development Index by Regency/Municipality in
Nusa Tenggara Timur Province, 2018–2022**

Kabupaten/Kota Regency/Municipality	2018	2019	2020	2021	2022
(1)	(2)	(3)	(4)	(5)	(6)
Kabupaten/Regency					
5301 Sumba Barat	62,91	63,56	63,53	63,83	...
5302 Sumba Timur	64,65	65,34	65,52	65,74	...
5303 Kupang	63,55	64,43	64,32	64,41	...
5304 Timor Tengah Selatan	61,58	62,23	62,15	62,16	...
5305 Timor Tengah Utara	62,65	63,34	63,53	63,69	...
5306 Belu	61,86	62,54	62,68	62,77	...
5307 Alor	60,14	61,03	61,33	61,37	...
5308 Lembata	63,96	64,91	64,74	64,75	...
5309 Flores Timur	63,55	64,34	64,22	64,22	...
5310 Sikka	63,89	64,75	65,11	65,41	...
5311 Ende	66,62	67,20	67,04	67,30	...
5312 Ngada	67,1	67,76	67,88	67,88	...
5313 Manggarai	63,32	64,15	64,54	65,01	...
5314 Rote Ndao	61,51	62,22	62,39	62,60	...
5315 Manggarai Barat	62,58	63,50	63,89	64,17	...
5316 Sumba Barat Daya	60,07	61,01	61,53	61,80	...
5317 Sumba Tengah	61,89	62,60	62,28	62,29	...
5318 Nagekeo	65,35	65,88	65,81	65,82	...
5319 Manggarai Timur	59,49	60,47	60,85	61,37	...
5320 Sabu Raijua	55,79	56,66	57,02	57,03	...
5321 Malaka	59,66	60,34	60,21	60,42	...
Kota/City					
5371 Kota Kupang	78,84	79,55	79,71	79,74	...
Nusa Tenggara Timur	64,39	65,23	65,19	65,28	...

Catatan/Note: ...

Sumber/Source: BPS, Seri Berita Resmi Statistik Indeks Pembangunan Manusia/BPS-Statistics Indonesia, Series of Press Releases of Human Development Index

BerAKHLAK

Berorientasi Pelayanan Akuntabel Kompeten
Harmonis Loyal Adaptif Kolaboratif
Service Oriented, Accountable, Competent,
Harmonious, Loyal, Adaptive, Collaborative

ST 2023

SENSUS PERTANIAN
CENSUS OF AGRICULTURE

DATA

MENCERDASKAN BANGSA

Enlighten The Nation



BADAN PUSAT STATISTIK
KABUPATEN MANGGARAI BARAT
BPS-STATISTICS OF MANGGARAI BARAT REGENCY

Jl. Frans Nala, Batu Cermin, Labuan Bajo, Nusa Tenggara Timur 86554
Telp/Fax : (0385) 2243028, E-mail : bps5315@bps.go.id
Homepage : <http://manggarai Barat kab.bps.go.id>

ISSN