

Katalog/Catalog : 1102001.5313

ISSN : 0215-6989

Volume 19, Februari 2023

# KABUPATEN MANGGARAI DALAM ANGKA

# 2023



*Manggarai Regency  
in Figures*




**BADAN PUSAT STATISTIK  
KABUPATEN MANGGARAI**

<https://manggaraiKab.bps.go.id>

# KABUPATEN MANGGARAI DALAM ANGKA

# 2023



*Manggarai Regency  
in Figures*

**MANGGARAI DALAM DALAM ANGKA**  
***Manggarai Regency in Figures***  
**2023**

ISSN: 0215-6989

No. Publikasi/*Publication Number*: 53130.2303

Katalog /*Catalog*: 1102001

Ukuran Buku/*Book Size*: 14,8 cm x 21 cm

Jumlah Halaman/*Number of Pages* : xxxvi + 274 hal/*pages*

Naskah/*Manuscript*:

BPS Kabupaten Manggarai/*BPS-Statistics of Manggarai Regency*

Penyunting/*Editor*:

BPS Kabupaten Manggarai/*BPS-Statistics of Manggarai Regency*

Desain Kover/*Cover Design*:

BPS Kabupaten Manggarai/*BPS-Statistics of Manggarai Regency*

Ilustrasi Kover/*Cover Illustration*:

BPS Kabupaten Manggarai/*BPS-Statistics of Manggarai Regency*

Diterbitkan oleh/*Published by*:

BPS Kabupaten Manggarai/*BPS-Statistics of Manggarai Regency*

Dicetak oleh/*Printed by*:

Badan Pusat Statistik Kabupaten Manggarai

*BPS-Statistics of Manggarai Regency*

**Dilarang mengumumkan, mendistribusikan, mengomunikasikan, dan/atau menggandakan sebagian atau seluruh isi buku ini untuk tujuan komersil tanpa izin tertulis dari Badan Pusat Statistik.**

*Prohibited to announce, distribute, communicate, and/or copy part or all of this book for commercial purpose without permission from BPS-Statistics Indonesia.*

**TIM PENYUSUN/TEAM MEMBERS**

**Pengarah/Director**

Yosef Danu, S.Si

**Penanggung Jawab/Persons in Charge**

Yosef Danu, S.Si

**Penyunting, Penata Letak dan Penulis Naskah/  
Editors, Layout Designers and Authors**

Muhamad Andriansyah, S.Tr.Stat

**Pengolah Data/Data Processing**

Muhamad Andriansyah, S.Tr.Stat

**Pengumpul Data/Data Collectors**

Yohanes Brian Olintino, A.Md.Stat

Adrianus Pati Pea

Hieronimus Jelahu

Martinho Dos Santos

<https://manggaraiKab.bps.go.id>

## KONTRIBUTOR DATA/DATA CONTRIBUTOR

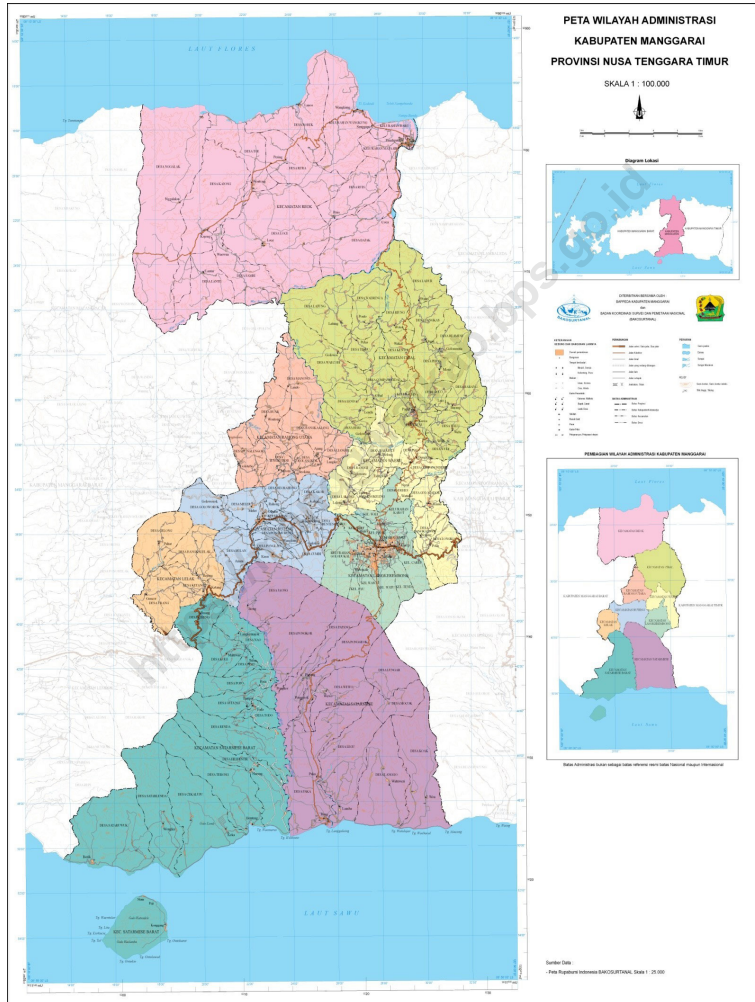
1. Kementerian Agama/*Ministry of Religious Affair*
2. Kementerian Pendidikan dan Kebudayaan/*The Ministry of Education and Culture*
3. Badan Meteorologi Klimatologi dan Geofisika/*Meteorological, Climatology, and Geophysical Agency*
4. Badan Pusat Statistik Republik Indonesia/*BPS-Statistics Indonesia*
5. Badan Pusat Statistik Kabupaten Manggarai/*BPS-Statistics of Manggarai Regency*
6. Setda Kabupaten Manggarai/ *Regional Government of Manggarai Regency*
7. Kementerian Agama Kabupaten Manggarai/ *Ministry of Religion of Manggarai Regency*
8. Dinas Kesehatan Kabupaten Manggarai/ *Public Health Service of Manggarai*
9. Dinas Pekerjaan Umum dan Penataan Ruang Kabupaten Manggarai/ *Public Works and Arrangement of Space Department of Manggarai*
10. Dinas Pertanian Kabupaten Manggarai/ *Agriculture Extention Service of Manggarai*
11. Dinas Pendidikan, Pemuda, dan Olahraga Kabupaten Manggarai/*Public Education, Youth, and Sport of Manggarai*
12. Badan Penanggulangan Bencana Daerah Kabupaten Manggarai/ *Disaster Relief Agency of Manggarai*
13. PT Pos Indonesia Cabang Ruteng/ *Pos Indonesia (PT) Branch Office of Ruteng*
14. Perumda Air Minum Tirta Komodo Kabupaten Manggarai/ *Regional Water Supply of Manggarai*
15. PT. PLN ULP Ruteng/ *State Electrical Provider of Ruteng*
16. Dinas Kebudayaan dan Pariwisata Kabupaten Manggarai/*Culture and Tourism Service of Manggarai*
17. Dinas Perdagangan Kabupaten Manggarai / *Manggarai Regional Office of Trade*

<https://manggaraiKab.bps.go.id>



# PETA WILAYAH KABUPATEN MANGGARAI

## MAP OF MANGGARAI REGENCY



<https://manggaraikab.bps.go.id>

**KEPALA BPS KABUPATEN MANGGARAI**  
**CHIEF STATISTICIAN OF MANGGARAI REGENCY**



**Yosef Danu, S.Si**

<https://manggaraiKab.bps.go.id>



## KATA PENGANTAR

Kabupaten Manggarai Dalam Angka 2023 merupakan publikasi tahunan yang diterbitkan oleh Badan Pusat Statistik Kabupaten Manggarai. Publikasi ini merupakan lanjutan tahun sebelumnya yang memuat berbagai macam data dan informasi tentang keadaan geografis, ciri-ciri sosial ekonomi penduduk, serta keadaan sosial dan perekonomian Kabupaten Manggarai secara menyeluruh.

Data statistik yang disajikan pada publikasi ini diperoleh dari survei yang dilakukan oleh BPS sendiri dan kompilasi data dari instansi/dinas pemerintah/swasta. Untuk menjaga kesinambungan data, bentuk dan jenis tabel yang disajikan sebagian besar tetap dipertahankan, sementara untuk sektor-sektor yang datanya belum tersedia disajikanlah data keadaan tahun sebelumnya.

Walau telah diolah dan disajikan dengan baik, kami menyadari bahwa publikasi ini masih memiliki kekurangan dan kesalahan. Karenanya, kami sangat mengharapkan usulan dan saran yang konstruktif dari para konsumen data.

Kepada semua pihak yang telah membantu kegiatan penyusunan dan penerbitan publikasi ini, kami ucapkan banyak terima kasih. Akhirnya, saran dan kritik yang membangun untuk perbaikan dan penyempurnaan publikasi ini di masa mendatang sangat kami harapkan. Semoga publikasi ini bermanfaat.

Ruteng, Februari 2023  
Kepala BPS  
Kabupaten Manggarai

**Yosef Danu**



## **PREFACE**

*Manggarai Regency in Figures 2023 is an annual publication written by Statistics of Manggarai Regency. This publication is a continuously presentation of the previous one, presents various kind of information and statistical data, such as geography, socio economic population characteristic, and the overall socio-economic of Manggarai Regency.*

*Statistics provided on this publication are obtained from surveys of Statistics of Manggarai Regency and compilation from public/private agencies. In order to maintain the continuing of data, form and type of table are mostly maintained. While those data from sectors which have not been available, it replaced by the last updated.*

*Eventhough it has been proceed and presented well, we still realized that this publication has a sort of mistake and shortcoming. That's why we would like expect any constructive idea and suggestion from consumers.*

*Thanks a lot to all parties who have helped with the preparation and publication of this book. Finally, suggestions and constructive criticism for the improvement of this publication in the future are so much expected. Hopefully this book will be useful.*

*Ruteng , February 2023  
Chief Statistician of  
Manggarai Regency*

**Yosef Danu, S.Si**

## DAFTAR ISI / CONTENTS

	Halaman Page
Kata Pengantar/ <i>Preface</i> .....	xi
Daftar Isi/ <i>Contents</i> .....	xiii
Daftar Tabel/ <i>List of Tables</i> .....	xv
Daftar Gambar/ <i>List of Figures</i> .....	xxix
Daftar Singkatan/ <i>List of Abbreviations</i> .....	xxxv
Statistik Kunci/ <i>Key Statistics</i> .....	xxxvii
1. Geografi dan Iklim/ <i>Geography and Climate</i> .....	1
2. Pemerintahan/ <i>Government</i> .....	13
3. Penduduk dan Ketenagakerjaan/ <i>Population and Employment</i> .....	29
4. Sosial dan Kesejahteraan Rakyat/ <i>Social and Welfare</i> .....	45
5. Pertanian, Kehutanan, Peternakan, dan Perikanan/ <i>Agriculture, Forestry, Livestock, and Fishery</i> .....	111
6. Industri, Pertambangan, dan Energi/ <i>Industry, Mining, and Energy</i> .....	199
7. Pariwisata/ <i>Tourism</i> .....	209
8. Transportasi dan Komunikasi/ <i>Transportation and Communication</i> .....	219
9. Perbankan, Koperasi, dan Harga-harga/ <i>Banking, Cooperative, dan Prices</i> 231	
10. Pengeluaran Penduduk/ <i>Population Expenditure</i> .....	245
11. Perdagangan/ <i>Trade</i> .....	253
12. Sistem Neraca Regional/ <i>System of Regional Accounts</i> .....	261
13. Perbandingan Antar Kabupaten/Kota/ <i>Regency/Municipal Comparison</i> .....	279

<https://manggaraiKab.bps.go.id>



## DAFTAR TABEL/LIST OF TABLES

	Halaman Page
<b>1. GEOGRAFI DAN IKLIM/GEOGRAPHY AND CLIMATE</b>	
<b>1.1 KEADAAN GEOGRAFI</b>	
<b>GEOGRAPHY CONDITION</b>	
1.1.1 Luas Daerah dan Jumlah Pulau Menurut Kecamatan di Kabupaten Manggarai, 2021 <i>Total Area and Number of Islands by Subdistrict in Manggarai Regency, 2021</i> .....	6
1.1.2 Tinggi Wilayah dan Jarak ke Ibukota Kabupaten/Kota Menurut Kecamatan di Kabupaten Manggarai, 2022 <i>Altitude and Distance to the Capital of Regency/Municipality by Subdistrict in Manggarai Regency, 2022</i> .....	8
<b>1.2 KEADAAN IKLIM</b>	
<b>CLIMATE CONDITION</b>	
1.2.1 Pengamatan Unsur Iklim Menurut Bulan di Stasiun Meteorologi Frans Sales Lega, 2022 <i>Observation of Climate Elements By Months at Frans Sales Lega Meteorology Station, 2022</i> .....	9
<b>2. PEMERINTAHAN/GOVERNMENT</b>	
<b>2.1 WILAYAH ADMINISTRATIF</b>	
<b>ADMINISTRATIVE AREA</b>	
2.1.1 Jumlah Desa <sup>1</sup> /Kelurahan Menurut Kecamatan di Kabupaten Manggarai, 2018–2022 <i>Number of Villages<sup>1</sup>/Kelurahan by Subdistrict in Manggarai Regency, 2018–2022</i> .....	18
<b>2.2 SUMBER DAYA MANUSIA</b>	
<b>HUMAN RESOURCES</b>	
2.2.1 Jumlah Pegawai Negeri Sipil Menurut Jabatan dan Jenis Kelamin di Kabupaten Manggarai, Desember 2021 dan Desember 2022	

	Halaman Page
	<i>Number of Civil Servants by Occupation and Sex in Manggarai Regency, December 2021 and December 2022</i> ..... 19
2.2.2	Jumlah Pegawai Negeri Sipil Menurut Tingkat Pendidikan dan Jenis Kelamin di Kabupaten Manggarai, Desember 2021 dan Desember 2022 <i>Number of Civil Servants by Educational Level and Sex in Manggarai Regency, Desember 2021 and Desember 2022</i> ..... 21
2.2.3	Jumlah Pegawai Negeri Sipil Menurut Tingkat Kepangkatan dan Jenis Kelamin di Kabupaten Manggarai, Desember 2021 dan Desember 2022 <i>Number of Civil Servants by Hierarchy and Sex in Manggarai Regency, Desember 2021 and Desember 2022</i> ..... 23
2.2.4	Jumlah Pegawai Negeri Sipil Pusat Menurut Instansi dan Golongan di Kabupaten Manggarai, 2022 <i>Number of Central Civil Servants by Agencies and Groups in Manggarai Regency, 2022</i> .....25
2.2.4	Jumlah Pegawai Negeri Sipil Pusat Menurut Instansi, Golongan dan Satuan Kerja di Kabupaten Manggarai, 2022 <i>Number of Central Civil Servants by Agencies, Groups and Work-Unit in Manggarai Regency, 2022</i> .....26
<b>3.</b>	<b>PENDUDUK DAN KETENAGAKERJAAN/ POPULATION AND EMPLOYMENT</b>
	<i>Population Aged 15 Years and Over by Type of Activity During The Previous Week and Sex in Manggarai Regency, 2021</i> .....35
<b>3.1</b>	<b>PENDUDUK POPULATION</b>
3.1.1	Penduduk, Laju Pertumbuhan Penduduk, Distribusi Persentase Penduduk, Kepadatan Penduduk, Rasio Jenis Kelamin Penduduk Menurut Kecamatan di Kabupaten Manggarai, 2022 <i>Population, Population Growth Rate, Percentage Distribution of Population, Population Density, and Population Sex Ratio by Subdistrict in Manggarai Regency, 2022</i> ..... 36

3.1.2	Jumlah Penduduk Menurut Kelompok Umur dan Jenis Kelamin di Kabupaten Manggarai, 2022 <i>Population by Age Groups and Sex in Manggarai Regency, 2022 .....</i>	39
<b>3.2</b>	<b>KETENAGAKERJAAN</b> <b>EMPLOYMENT</b>	
3.2.1	Jumlah Penduduk Berumur 15 Tahun Keatas Menurut Jenis Kegiatan Selama Seminggu yang Lalu dan Jenis Kelamin di Kabupaten Manggarai, 2022 <i>Population Aged 15 Years and Over by Type of Activity During The Previous Week and Sex in Manggarai Regency, 2022.....</i>	40
3.2.2	Penduduk Berumur 15 Tahun ke Atas Menurut Pendidikan Tertinggi yang Ditamatkan dan Jenis Kegiatan Selama Seminggu yang Lalu di Kabupaten Manggarai, 2022 <i>Population 15 Years of Age and Over by Educational Attainment and Type of Activity During the Previous Week in Manggarai Regency, 2022 .....</i>	41
3.2.3	Penduduk Berumur 15 Tahun Ke Atas yang Bekerja Selama Seminggu yang Lalu Menurut Status Pekerjaan Utama dan Jenis Kelamin di Kabupaten Manggarai, 2022 <i>Population 15 Years of Age and Over who Worked During The Previous Week by Main Employment Status and Sex in Manggarai Regency, 2022 .....</i>	43
<b>4.</b>	<b>SOSIAL DAN KESEJAHTERAAN RAKYAT/SOCIAL AND WELFARE</b>	
<b>4.1</b>	<b>PENDIDIKAN</b> <b>EDUCATION</b>	
4.1.1	Jumlah Sekolah, Guru, dan Murid Taman Kanak-Kanak (TK) di Bawah Kementerian Pendidikan, Kebudayaan, Riset, dan Teknologi Menurut Kecamatan di Kabupaten Manggarai, 2021/2022 dan 2022/2023 <i>Number of Schools, Teachers, and Pupils in Kindergarten Under The Ministry of Education, Culture, Research, and Technology by Subdistrict in Manggarai Regency, 2021/2022 and 2022/2023.....</i>	51

4.1.2	Jumlah Sekolah, Guru, dan Murid Raudatul Athfal (RA) di Bawah Kementerian Agama Menurut Kecamatan di Kabupaten Manggarai, 2021/2022 dan 2022/2023 <i>Number of Schools, Teachers, and Pupils in Raudatul Athfal (RA) Under The Ministry of Religious Affairs by Subdistrict in Manggarai Regency, 2021/2022 and 2022/2023</i> .....	54
4.1.3	Jumlah Sekolah, Guru, dan Murid Sekolah Dasar (SD) di Bawah Kementerian Pendidikan, Kebudayaan, Riset, dan Teknologi Menurut Kecamatan di Kabupaten Manggarai, 2021/2022 dan 2022/2023 <i>Number of Schools, Teachers, and Pupils in Elementary Schools Under The Ministry of Education, Culture, Research, and Technology by Subdistrict in Manggarai Regency, 2021/2022 and 2022/2023</i> .....	55
4.1.4	Jumlah Sekolah, Guru, dan Murid Madrasah Ibtidaiyah (MI) di Bawah Kementerian Agama Menurut Kecamatan di Kabupaten Manggarai, 2021/2022 dan 2022/2023 <i>Number of Schools, Teachers, and Pupils in Madrasah Ibtidaiyah (MI) Under The Ministry of Religious Affairs by Subdistrict in Manggarai Regency, 2021/2022 and 2022/2023</i> .....	58
4.1.5	Jumlah Sekolah, Guru, dan Murid Sekolah Menengah Pertama (SMP) di Bawah Kementerian Pendidikan, Kebudayaan, Riset, dan Teknologi Menurut Kecamatan di Kabupaten Manggarai, 2021/2022 dan 2022/2023 <i>Number of Schools, Teachers, and Pupils in Junior High Schools Under The Ministry of Education, Culture, Research, and Technology by Subdistrict in Manggarai Regency, 2021/2022 and 2022/2023</i> .....	61
4.1.6	Jumlah Sekolah, Guru, dan Murid Madrasah Tsanawiyah (MTs) di Bawah Kementerian Agama Menurut Kecamatan di Kabupaten Manggarai, 2021/2022 dan 2022/2023 <i>Number of Schools, Teachers, and Pupils in Madrasah Tsanawiyah (MTs) Under The Ministry of Religious Affairs by Subdistrict in Manggarai Regency, 2021/2022 and 2022/2023</i> .....	64

4.1.7	Jumlah Sekolah, Guru, dan Murid Sekolah Menengah Atas (SMA) di Bawah Kementerian Pendidikan, Kebudayaan, Riset, dan Teknologi Menurut Kecamatan di Kabupaten Manggarai, 2021/2022 dan 2022/2023 <i>Number of Schools, Teachers, and Pupils in Senior High School Under The Ministry of Education, Culture, Research, and Technology by Subdistrict in Manggarai Regency, 2021/2022 and 2022/2023.....</i>	67
4.1.8	Jumlah Sekolah, Guru, dan Murid Sekolah Menengah Kejuruan (SMK) di Bawah Kementerian Pendidikan, Kebudayaan, Riset, dan Teknologi Menurut Kecamatan di Kabupaten Manggarai, 2021/2022 dan 2022/2023 <i>Number of Schools, Teachers, and Pupils in Vocational High Schools Under The Ministry of Education, Culture, Research, and Technology by Subdistrict in Manggarai Regency, 2021/2022 and 2022/2023 .....</i>	70
4.1.9	Jumlah Sekolah, Guru, dan Murid Madrasah Aliyah (MA) di Bawah Kementerian Agama Menurut Kecamatan di Kabupaten Manggarai, 2021/2022 dan 2022/2023 <i>Number of Schools, Teachers, and Pupils in Madrasah Aliyah (MA) Under the Ministry of Religious Affairs by Subdistrict in Manggarai Regency, 2021/2022 and 2022/2023 .....</i>	73
4.1.10	Jumlah Desa <sup>1</sup> /Kelurahan yang Memiliki Fasilitas Sekolah Menurut Kecamatan dan Tingkat Pendidikan di Kabupaten Manggarai, 2019–2021 <i>Number of Villages<sup>1</sup>/Urban Village Having Educational Facilities by Subdistrict and Educational Level in Manggarai Regency, 2019–2021</i>	76
4.1.11	Angka Partisipasi Murni (APM) dan Angka Partisipasi Kasar (APK) Menurut Jenjang Pendidikan di Kabupaten Manggarai, 2021 dan 2022 <i>Net Enrollment Rate and Gross Enrollment Ratio by Educational Level in Manggarai Regency, 2021 and 2022 .....</i>	81
4.1.12	Persentase Penduduk Berumur 15 Tahun ke Atas yang Melek Huruf Menurut Kelompok Umur di Kabupaten Manggarai, 2021 dan 2022	

	<i>Percentage of Literate People Aged 15 Years and Over by Age Group in Manggarai Regency, 2021 and 2022 .....</i>	82
<b>4.2</b>	<b>KESEHATAN</b>	
	<b>HEALTH</b>	
4.2.1	Jumlah Desa <sup>1</sup> /Kelurahan Yang Memiliki Sarana Kesehatan Menurut Kecamatan di Kabupaten Manggarai, 2019–2021 <i>Number of Villages<sup>1</sup>/Kelurahan Having Health Facilities by Subdistrict in Manggarai Regency, 2019–2021 .....</i>	83
4.2.2	Jumlah Tenaga Kesehatan Menurut Kecamatan di Kabupaten Manggarai, 2022 <i>Number of Health Human Resources by Subdistrict in Manggarai Regency, 2022.....</i>	89
4.2.3	Jumlah Rumah Sakit Umum, Rumah Sakit Khusus, dan Puskesmas Menurut Kecamatan di Kabupaten Manggarai, 2021 dan 2022 <i>Number of General Hospital, Specialized Hospital, and Public Health Center by Subdistrict in Manggarai Regency, 2021 and 2022 .....</i>	92
4.2.4	Jumlah Bayi dan Ibu Hamil Menurut Kecamatan di Kabupaten Manggarai, 2019-2021 <i>Number of Babies and Pregnant Women by Subdistrict in Manggarai Regency, 2019-2021 .....</i>	94
4.2.6	Jumlah Cakupan Pelayanan Antenatal Care (K1, dan K4) Menurut Kecamatan di Kabupaten Manggarai, 2019-2021 <i>Number of Coverage of Antenatal Care Services (K1, and K4) by Subdistrict in Manggarai Regency, 2019-2021 .....</i>	95
4.2.7	Jumlah Kunjungan Neonatus Pemeriksaan Bayi dan Ibu Menyusui Menurut Kecamatan di Kabupaten Manggarai, 2020-2021 <i>Number of Neonatus Infant and Breastfeeding Mother Examination Visits by Subdistrict in Manggarai Regency, 2020-2021 .....</i>	96
4.2.8	Jumlah Bayi yang Lahir Hidup Menurut Berat Badan Waktu Lahir dan Lahir Mati Menurut Kecamatan di Kabupaten Manggarai, 2020-2021 <i>Number of Babies Born Alive According to Weight at Birth and Stillbirth by Subdistrict in Manggarai Regency, 2020-2021 .....</i>	97

4.2.9	Jumlah Kematian Ibu Hamil, Melahirkan dan Masa Nifas Menurut Kecamatan di Kabupaten Manggarai, 2020-2021 <i>Number of Death of Pregnant Women, Childbirth and Postpartum Period by Subdistrict in Manggarai Regency, 2020-2021</i> .....	98
4.2.10	Jumlah Klinik KB, PUS, Peserta KB Aktif dan Persentase KB Aktif Terhadap PUS Menurut Kecamatan di Kabupaten Manggarai, 2021 <i>Number of Family Planning Clinics, PUS, Active Family Planning Participants and Percentage of Active Family Planning Against PUS by Subdistrict in Manggarai Regency, 2021</i> .....	99
4.2.11	Jumlah Peserta KB Aktif Menurut Jenis Kontrasepsi dan Kecamatan di Kabupaten Manggarai, 2021 <i>Number of Active Family Planning Participants by Types of Contraception and Subdistrict in Manggarai Regency, 2021</i> .....	100
<b>4.3</b>	<b>AGAMA DAN SOSIAL LAINNYA</b> <b>RELIGION AND OTHER SOCIAL AFFAIRS</b>	
4.3.1	Jumlah Penduduk Menurut Kecamatan dan Agama yang Dianut di Kabupaten Manggarai, 2022 <i>Population by Subdistrict and Religion in Manggarai Regency, 2022</i> ..	101
4.3.2	Jumlah Tempat Peribadatan Menurut Kecamatan di Kabupaten Manggarai, 2022 <i>Number of Places of Worship by Subdistrict in Manggarai Regency, 2022</i> .....	102
4.3.3	Jumlah Desa <sup>1</sup> /Kelurahan yang Mengalami Bencana Alam <sup>2</sup> Menurut Kecamatan di Kabupaten Manggarai, 2019–2021 <i>Number of Villages<sup>1</sup>/Kelurahan that Had Natural Disaster<sup>2</sup> by Subdistrict in Manggarai Regency, 2019–2021</i> .....	103
<b>4.4</b>	<b>KEMISKINAN</b> <b>POVERTY</b>	
4.4.1	Garis Kemiskinan, Jumlah, dan Persentase Penduduk Miskin di Kabupaten Manggarai, 2015–2022 <i>Poverty Line, Number, and Percentage of Poor People in Manggarai Regency, 2015–2022</i> .....	106

4.4.2	Indeks Kedalaman Kemiskinan dan Indeks Keperahan Kemiskinan di Kabupaten Manggarai, 2015–2022 <i>Poverty Gap Index and Poverty Severity Index in Manggarai Regency, 2015–2022</i> .....	107
4.4.3	Kemiskinan Ekstrem di Kabupaten Manggarai, 2021–2022 <i>Extreem Poverty in Manggarai Regency, 2021–2022</i> .....	108
4.4.4	Indeks Gini Ratio di Kabupaten Manggarai, 2020–2022 <i>Gini Ratio Index in Manggarai Regency, 2020–2022</i> .....	109
4.3.5	Jumlah Keluarga Menurut Klasifikasi Keluarga dan Kecamatan, 2021 <i>Number of Families by Family Classification and Subdistrict, in Manggarai Regency, 2021</i> .....	110
<b>5.</b>	<b>PERTANIAN, KEHUTANAN, PETERNAKAN, DAN PERIKANAN/ AGRICULTURE, FORESTRY, LIVESTOCK, AND FISHERY</b>	
<b>5.1</b>	<b>HORTIKULTURA HORTICULTURE</b>	
5.1.1	Luas Panen Tanaman Sayuran Menurut Kecamatan dan Jenis Tanaman di Kabupaten Manggarai (ha), 2021 dan 2022 <sup>x</sup> <i>Harvested Area of Vegetables by Subdistrict and Kind of Plant in Manggarai Regency (ha), 2021 and 2022<sup>x</sup></i> .....	117
5.1.2	Produksi Tanaman Sayuran Menurut Kecamatan dan Jenis Tanaman di Kabupaten Manggarai (kuintal), 2021 dan 2022 <sup>x</sup> <i>Production of Vegetables by Subdistrict and Kind of Plant in Manggarai Regency (quintal), 2021 and 2022<sup>x</sup></i> .....	126
5.1.3	Luas Panen Tanaman Sayuran dan Buah-buahan Semusim Menurut Jenis Tanaman di Kabupaten Manggarai (ha), 2019–2022 <i>Harvested Area of Seasonal Vegetables and Fruits by Kind of Plant in Manggarai Regency (ha), 2019–2022</i> .....	135
5.1.4	Produksi Tanaman Sayuran dan Buah-buahan Semusim Menurut Jenis Tanaman di Kabupaten Manggarai (kuintal), 2019–2022 <i>Production of Seasonal Vegetables and Fruits by Kind of Plant in Manggarai Regency (quintal), 2019–2022</i> .....	137
5.1.5	Luas Panen Tanaman Biofarmaka Menurut Kecamatan dan Jenis Tanaman di Kabupaten Manggarai (m <sup>2</sup> ), 2021 dan 2022	



	<i>Harvested Area of Medicinal Plants by Subdistrict and Kind of Plant in Manggarai Regency (m<sup>2</sup>), 2021 and 2022</i> .....	139
5.1.6	Produksi Tanaman Biofarmaka Menurut Kecamatan dan Jenis Tanaman di Kabupaten Manggarai (kg), 2021 dan 2022 <i>Production of Medicinal Plants by Subdistrict and Kind of Plant in Manggarai Regency (kg), 2021 and 2022</i> .....	145
5.1.7	Luas Panen Tanaman Biofarmaka Menurut Jenis Tanaman di Kabupaten Manggarai (m <sup>2</sup> ), 2020–2022 <i>Harvested Area of Medicinal Plants by Kind of Plant in Manggarai Regency (m<sup>2</sup>), 2020–2022</i> .....	151
5.1.8	Produksi Tanaman Biofarmaka Menurut Jenis Tanaman di Kabupaten Manggarai (kg), 2020–2022 <i>Production of Medicinal Plants by Kind of Plant in Manggarai Regency (kg), 2020–2022</i> .....	152
5.1.9	Luas Panen Tanaman Hias Menurut Kecamatan dan Jenis Tanaman di Kabupaten Manggarai (m <sup>2</sup> ), 2021 dan 2022 <sup>x</sup> <i>Harvested Area of Ornamental Plants by Subdistrict and Kind of Plant in Manggarai Regency (m<sup>2</sup>), 2021 and 2022<sup>x</sup></i> .....	153
5.1.10	Produksi Tanaman Hias Menurut Kecamatan dan Jenis Tanaman di Kabupaten Manggarai (tangkai), 2021 dan 2022 <sup>x</sup> <i>Production of Ornamental Plants by Subdistrict and Kind of Plant in Manggarai Regency (stalks), 2021 and 2022<sup>x</sup></i> .....	163
5.1.11	Luas Panen Tanaman Hias Menurut Jenis Tanaman di Kabupaten Manggarai (m <sup>2</sup> ), 2019–2022 <i>Harvested Area of Ornamental Plants by Kind of Plant in Manggarai Regency (m<sup>2</sup>), 2019–2022</i> .....	173
5.1.12	Produksi Tanaman Hias Menurut Jenis Tanaman di Kabupaten Manggarai (tangkai), 2019–2022 <i>Production of Ornamental Plants by Kind of Plant in Manggarai Regency (stalks), 2019–2022</i> .....	175
5.1.13	Produksi Buah-buahan Menurut Kecamatan dan Jenis Tanaman di Kabupaten Manggarai (kuintal), 2021 dan 2022 <sup>x</sup> <i>Production of Fruits by Subdistrict and Kind of Plant in Manggarai Regency (kuintal), 2021 and 2022<sup>x</sup></i> .....	177

5.1.14	Produksi Buah-Buahan dan Sayuran Tahunan Menurut Jenis Tanaman di Kabupaten Manggarai (kuintal), 2019–2022 <i>Production of Annual Fruits and Vegetables by Kind of Plant in Manggarai Regency (quintal), 2019–2022 .....</i>	186
<b>5.2</b>	<b>PERKEBUNAN</b>	
	<b>ESTATE CROPS</b>	
5.2.1	Luas Areal Tanaman Perkebunan Menurut Kecamatan dan Jenis Tanaman di Kabupaten Manggarai (ha), 2021 dan 2022 <i>Planted Area of Estate Crops by Subdistrict and Type of Crops in Manggarai Regency (ha), 2021 and 2022 .....</i>	188
5.2.2	Produksi Perkebunan Menurut Kecamatan dan Jenis Tanaman di Kabupaten Manggarai (ton), 2021 dan 2022 <i>Production of Estates by Subdistrict and Type of Crops in Manggarai Regency (ton), 2021 and 2022.....</i>	192
5.2.3	Luas Areal Tanaman Perkebunan Rakyat Menurut Jenis Tanaman di Kabupaten Manggarai (ribu ha), 2018–2022 <i>Planted Area of Estate Crops by Type of Crops in Manggarai Regency (thousand ha), 2018–2022.....</i>	196
5.2.4	Produksi Perkebunan Rakyat Menurut Jenis Tanaman di Kabupaten Manggarai (ribu ton), 2018–2022 <i>Production of Estates by Type of Crops in Manggarai Regency (thousand ton), 2018–2022 .....</i>	197
<b>6.</b>	<b>INDUSTRI, PERTAMBANGAN, DAN ENERGI/ INDUSTRY, MINING, AND ENERGY</b>	
6.1	Daya Terpasang, Produksi, dan Distribusi Listrik PT. PLN (Persero) pada Cabang/Ranting PLN Menurut Bulan di Kabupaten Manggarai, 2022 <i>Installed Electricity Power, Production, and Distribution of PT. PLN (Persero) at PLN Branch by Months in Manggarai Regency, 2022 .....</i>	205
6.2	Jumlah Pelanggan Listrik Menurut Bulan di Kabupaten Manggarai, 2018–2022 <i>Number of Electricity Customers by Subdistrict in Manggarai Regency, 2018–2022.....</i>	206

6.3	Jumlah Pelanggan dan Air yang Disalurkan Menurut Kecamatan di Kabupaten Manggarai, 2022 <i>Number of Customers and Distributed Water by Subdistrict in Manggarai Regency, 2022</i> .....	207
<b>7.</b>	<b>PARIWISATA/TOURISM</b>	
	Number of Companies/Businesses in the Trading Sector by Type and District, 2021	
<b>7.1</b>	<b>CAGAR BUDAYA</b>	
	<b>CULTURAL CONSERVATION</b>	
7.1	Jumlah Cagar Budaya Menurut Jenis Cagar Budaya, Kepemilikan dan Jumlah Pengunjungnya di Kabupaten Manggarai, 2019–2022 <i>Number of Cultural Conservation by Type of Cultural Conservation, Ownership and Number of Visitors in Manggarai Regency, 2019–2022</i>	215
<b>7.2</b>	<b>PARIWISATA</b>	
	<b>TOURISM</b>	
7.2.1	Jumlah Usaha Makanan/Minuman Menurut Jenis Usaha di Kabupaten Manggarai, 2019–2022 <i>Number of Food/Beverage Businesses by Type of Business in Manggarai Regency, 2019–2022</i> .....	217
7.2	Jumlah Objek Wisata Menurut Jenis di Kabupaten Manggarai, 2021–2022 <i>Number of Attractions by Type of Business in Manggarai Regency, 2021–2022</i> .....	218
<b>8.</b>	<b>TRANSPORTASI DAN KOMUNIKASI/</b>	
	<b>TRANSPORTATION AND COMMUNICATION</b>	
<b>8.1</b>	<b>TRANSPORTASI</b>	
	<b>TRANSPORTATION</b>	
8.1.1	Panjang Jalan <sup>1</sup> Menurut Tingkat Kewenangan Pemerintahan di Kabupaten Manggarai (km), 2020–2022 <i>Length of Roads<sup>1</sup> by Level of Government Authority in Manggarai Regency (km), 2020–2022</i> .....	225
8.1.2	Panjang Jalan Menurut Jenis Permukaan Jalan di Kabupaten Manggarai (km), 2020–2022	

	<i>Length of Roads by Type of Road Surface in Manggarai Regency (km), 2020–2022</i> .....	226
8.1.3	Panjang Jalan Menurut Kondisi Jalan di Kabupaten Manggarai (km), 2020–2022 <i>Length of Roads by Condition of Roads in Manggarai Regency (km), 2020–2022</i> .....	227
<b>8.2</b>	<b>KOMUNIKASI</b>	
	<b>COMMUNICATION</b>	
8.2.1	Jumlah Kantor Pos Pembantu Menurut Kecamatan di Kabupaten Manggarai, 2019–2022 <i>Number of Post Offices Subsidiaries by Subdistrict in Manggarai Regency, 2019–2022</i> .....	228
8.2.2	Jumlah Lalu Lintas Pos Menurut Jenisnya Melalui Kantor Pos, Kabupaten Manggarai, 2019–2022 <i>Number of Postal Traffic by Type Through the Post Office, Manggarai Regency, 2019–2022</i> .....	229
<b>9.</b>	<b>PERBANKAN, KOPERASI, DAN HARGA-HARGA/BANKING, COOPERATIVE, AND PRICES</b> .....	
9.1	Indeks Harga Konsumen per Bulan Menurut Kelompok Pengeluaran (2018=100) di Kota Maumere, 2021 <i>Consumer Price Index per Month by Expenditure Group (2018=100) in Maumere Municipality, 2021</i> .....	236
9.2	Laju Inflasi Bulanan Menurut Kelompok Pengeluaran (2018=100) di Kota Maumere, 2021 <i>Monthly Inflation Rate by Expenditure Group (2018=100) in Maumere Municipality, 2021</i> .....	240
<b>10.</b>	<b>PENGELUARAN PENDUDUK/POPULATION EXPENDITURE</b>	
10.1	Rata-rata Pengeluaran per Kapita Sebulan Menurut Kelompok Komoditas (rupiah) di Kabupaten Manggarai, 2021 dan 2022 <i>Monthly Average Expenditure per Capita by Commodity Group (rupiahs) in Manggarai Regency, 2021 and 2022</i> .....	250
10.2	Persentase Pengeluaran per Kapita Sebulan Menurut Kelompok Komoditas di Kabupaten Manggarai, 2021 dan 2022	

	<i>Percentage of Monthly Expenditure per Capita by Commodity Group in Manggarai Regency, 2021 and 2022 .....</i>	251
10.3	Persentase Penduduk Menurut Golongan Pengeluaran Per Kapita Sebulan di Kabupaten Manggarai, 2022 <i>Percentage of Population by Class of Monthly Expenditure per Capita in Manggarai Regency, 2022 .....</i>	252
<b>11.</b>	<b>PERDAGANGAN/TRADE</b>	
11.1	Jumlah Sarana Perdagangan Menurut Jenisnya di Kabupaten Manggarai, 2019–2022 <i>Number of Trading Facilities by Type of Facility in Manggarai Regency, 2019–2022 .....</i>	259
<b>12.</b>	<b>SISTEM NERACA REGIONAL/SYSTEM OF REGIONAL ACCOUNTS</b>	
	<i>Growth Rate of Gross Regional Domestic Product at 2010 Constant Market Prices by Industry in Manggarai Regency (percent), 2019–2022 .....</i>	266
12.1.	Produk Domestik Regional Bruto Atas Dasar Harga Berlaku Menurut Lapangan Usaha di Kabupaten Manggarai (miliar rupiah), 2018–2022 <i>Gross Regional Domestic Product at Current Market Prices by Industry in Manggarai Regency (billion rupiahs), 2018–2022 .....</i>	268
12.2	Produk Domestik Regional Bruto Atas Dasar Harga Konstan 2010 Menurut Lapangan Usaha di Kabupaten Manggarai (miliar rupiah), 2018–2022 <i>Gross Regional Domestic Product at 2010 Constant Market Prices by Industry in Manggarai Regency (billion rupiahs), 2018–2022 .....</i>	270
12.3	Distribusi Persentase Produk Domestik Regional Bruto Atas Dasar Harga Berlaku Menurut Lapangan Usaha di Kabupaten Manggarai, 2018–2022 <i>Percentage Distribution of Gross Regional Domestic Product at Current Market Prices by Industry in Manggarai Regency, 2018–2022</i>	272
12.4	Laju Pertumbuhan Produk Domestik Regional Bruto Atas Dasar Harga Konstan 2010 Menurut Lapangan Usaha di Kabupaten Manggarai (persen), 2019–2022	

	<i>Growth Rate of Gross Regional Domestic Product at 2010 Constant Market Prices by Industry in Manggarai Regency (percent), 2019–2022</i> .....	274
12.5	Produk Domestik Regional Bruto Atas Dasar Harga Berlaku Menurut Jenis Pengeluaran di Kabupaten Manggarai (juta rupiah), 2018–2022 <i>Gross Regional Domestic Product at Current Market Prices by Type of Expenditure in Manggarai Regency (billion rupiahs), 2018–2022</i> .....	276
12.6	Produk Domestik Regional Bruto Atas Dasar Harga Konstan 2010 Menurut Jenis Pengeluaran di Kabupaten Manggarai (juta rupiah), 2018–2022 <i>Gross Regional Domestic Product at 2010 Constant Market Prices by Type of Expenditure in Manggarai Regency (billion rupiahs), 2018–2022</i> .....	277
<b>13.</b>	<b>PERBANDINGAN ANTAR KABUPATEN/ KOTA/ REGENCY/MUNICIPAL COMPARISON</b>	
13.1	Jumlah Penduduk Menurut Kabupaten/Kota di Provinsi Nusa Tenggara Timur (ribu), 2018–2022 <i>Population by Regency/Municipality in Nusa Tenggara Timur Province (thousand), 2018–2022</i> .....	285
13.2	Laju Pertumbuhan Produk Domestik Regional Bruto Atas Dasar Harga Konstan 2010 Menurut Kabupaten/Kota di Provinsi Nusa Tenggara Timur (persen), 2019–2022 <i>Rate of Growth of Gross Regional Domestic Products at 2010 Constant Market Prices by Regency/Municipality in Manggarai Regency (percent), 2019–2022</i> .....	286
13.3	Jumlah Penduduk Miskin Menurut Kabupaten/Kota di Provinsi Nusa Tenggara Timur (ribu), 2018–2022 <i>Number of Poor Population by Regency/Municipality in Nusa Tenggara Province (thousand), 2018–2022</i> .....	287
13.4	Indeks Pembangunan Manusia Menurut Kabupaten/ Kota di Provinsi Nusa Tenggara Timur, 2018–2022 <i>Human Development Index by Regency/Municipality in Nusa Tenggara Timur Province, 2018–2022</i> .....	288

## DAFTAR GAMBAR/LIST OF FIGURES

		Halaman Page
1.1	Suhu Udara Rata-rata, Minimum, dan Maksimum Menurut Bulan, Kabupaten Manggarai, 2021 <i>Average, Minimum, and Maximum Air Temperature by Month, Manggarai Regency, 2021</i> .....	4
1.2	Luas Daerah menurut Kecamatan (%), Kabupaten Manggarai, 2021 <i>Area of Subdistrict (%), Manggarai Regency, 2021</i> .....	5
2.1	Jumlah Desa/Kelurahan Menurut Kecamatan, Kabupaten Manggarai, 2021 <i>Number of Villages/Wards by Subdistrict, Manggarai Regency, 2021</i> ....	16
2.2	Persentase Pegawai Negeri Sipil Menurut Tingkat Pendidikan dan Jenis Kelamin, Desember 2021 <i>Percentage of Civil Servant by Educational Level and Sex, Manggarai Regency, December 2021</i> .....	17
3.1	Piramida Penduduk Kabupaten Manggarai, 2021 <i>Population Pyramid of Manggarai Regency, 2021</i> .....	34
3.2	Jumlah Penduduk Berumur 15 Tahun Keatas Menurut Jenis Kegiatan Selama Seminggu yang Lalu dan Jenis Kelamin di Kabupaten Manggarai, 2021	
4.1	Banyaknya TK, SD, SMP, SMA, dan SMK, Kabupaten Manggarai, 2020/2021 dan 2021/2022 <i>Number of Kindergarten, Elementary, Middle School, High School, and Vocational School, Manggarai Regency, 2020/2021 and 2021/2022</i>	49
4.2	Rasio Murid-Guru TK, SD, SMP, SMA, dan SMK, Kabupaten Manggarai, 2020/2021 dan 2021/2021 <i>Ratio of Student to Teacher of Kindergarten, Elementary, Middle School, High School, and Vocational School, Manggarai Regency, 2020/2021 and 2021/2021</i> .....	50
5.1	Persentase Luas Panen Tanaman Padi Menurut Kecamatan dan Jenis Tanaman, Kabupaten Manggarai, 2021	

	<b>Percentage of Harvested Area of rice by Subdistricts and Kind of Plant, Manggarai Regency, 2021 .....</b>	
5.2	Luas Areal Tanaman Perkebunan Menurut Kecamatan dan Jenis Tanaman (ha), Kabupaten Manggarai, 2021 <i>Planted Area of Estate Crops by Subdistricts and Type of Crops (ha), Manggarai Regency, 2021 .....</i>	116
6.1	Penambahan Pelanggan Listrik yang Tercatat di PLN ULP Ruteng Menurut Bulan, 2021 <i>Addition of Customers Recorded at PLN (%), 2021 .....</i>	203
6.2	Jumlah Pelanggan PDAM Menurut Kecamatan, Kabupaten Manggarai, 2020 <i>Number of Customers Recorded at PDAM Tirta Komodo by Subdistrict, Manggarai Regency, 2020 .....</i>	204
7.1	Jumlah Perusahaan/Usaha Sektor Perdagangan Menurut Jenis dan Kecamatan, 2021	
7.2	Banyaknya Pengunjung Obyek Wisata Kampung Todo di Kabupaten Manggarai, 2020-2021 <b>Total Visitors of Kampung Todo in Manggarai Regency, 2020-2021</b>	
8.1	Panjang Jalan Menurut Kondisi Jalan di Kabupaten Manggarai, 2020 <i>Length of Roads by Condition of Roads in Manggarai Regency, 2020</i>	223
8.2	Jumlah Pesawat yang Datang dan Berangkat di Bandara Frans Sales Lega, Ruteng, 2021 <i>Total of Aircraft Arrivals and Departures in Frans Sales Lega Airport, Ruteng, 2021 .....</i>	224
9.1	Jumlah Koperasi Aktif Menurut Kecamatan di Kabupaten Manggarai, 2018-2021 <i>Total Active Cooperative by Subdistrict in Manggarai Regency, 2018-2021 .....</i>	234
9.2	Jumlah Koperasi Menurut Jenis Koperasi di Kabupaten Manggarai, 2021 <i>Total Cooperative by Kind of Cooperative in Manggarai Regency, 2021 .....</i>	235
10.1	Persentase Pengeluaran Per Kapita Sebulan Menurut Kelompok Komoditas, 2021	



	<b>Percentage of Monthly Expenditure per Capita by Commodity Group, 2021 .....</b>	
11.1	Penyaluran Komoditas Penting (Beras) di Kabupaten Manggarai (kg), 2021 Distribution of Essential Commodities in Manggarai Regency (kg), 2021	
11.2	Jumlah Sarana Perdagangan Menurut Jenisnya, 2016-2019 <i>Total Trading Facilities by Type, 2016-2019 .....</i>	258
12.1	Laju Pertumbuhan Produk Domestik Regional Bruto Atas Dasar Harga Konstan 2010 Menurut Lapangan Usaha di Kabupaten Manggarai (persen), 2019–2022	
12.2	Distribusi Persentase Produk Domestik Regional Bruto Atas Dasar Harga Berlaku Menurut Lapangan Usaha di Kabupaten Manggarai, 2022 Percentage Distribution of Gross Regional Domestic Product at Current Market Prices by Industry in Manggarai Regency, 2022.....	
13.1	IPM Kabupaten Manggarai Tahun 2018-2022 <i>Human Development Index Manggarai Regency, 2018-2022.....</i>	283
13.2	IPM Kabupaten/Kota Se-Provinsi NTT tahun 2022 <i>HDI in Regency/Municipalty in NTT Province, 2022.....</i>	284

<https://manggarai.kab.bps.go.id>

## PENJELASAN UMUM/EXPLANATORY NOTES

Tanda-tanda, satuan-satuan, dan lain-lainnya yang digunakan dalam publikasi ini adalah sebagai berikut:

*Symbols, measurement units, and acronyms which are used in this publication, are as follows:*

### 1. TANDA-TANDA/SYMBOLS

Data tidak tersedia/ <i>Data not available</i> .....	: ...
Tidak ada atau nol / <i>Null or zero</i> .....	: -
Data dapat diabaikan/ <i>Data negligible</i> .....	: 0
Tanda decimal/ <i>Decimal point</i> .....	: ,
Data tidak dapat ditampilkan/ <i>Not applicable</i> .....	: NA
Angka estimasi/ <i>Estimated figures</i> .....	: e
Angka diperbaiki/ <i>Revised figures</i> .....	: r
Angka sementara/ <i>Preliminary figures</i> .....	: x
Angka sangat sementara/ <i>Very preliminary figures</i> .....	: xx
Angka sangat sangat sementara/ <i>Very very preliminary figures</i> .....	: xxx

### 2. SATUAN/UNITS

barel/ <i>barrel</i> .....	: 158,99 liter/ <i>litres</i> = 1/6,2898 m <sup>3</sup>
hektar (ha)/ <i>hectare (ha)</i> .....	: 10 000 m <sup>2</sup>
kilometer (km)/ <i>kilometres (km)</i> .....	: 1 000 meter/ <i>meters (m)</i>
knot/ <i>knot</i> .....	: 1,8523 km/jam ( <i>km/hour</i> )
kuintal/ <i>quintal</i> .....	: 100 kg
KWh .....	: 1 000 Watt <i>hour</i>
MWh .....	: 1 000 KWh
liter (untuk beras)/ <i>litre (for rice)</i> .....	: 0,80 kg
MMSCF .....	: 1/35,3 m <sup>3</sup>
metrik ton (m.ton)/ <i>metric ton (m. ton)</i> .....	: 0,98421 long ton = 1 000 kg
ons/ <i>ounce</i> .....	: 28,31 gram/ <i>grams</i>
ton .....	: 1 000 kg

Satuan lain: buah, dus, butir, helai/lembar, kaleng, batang, pulsa, ton kilometer (ton-km), jam, menit, persen (%).

*Other units: unit, pack, pieces, sheet, tin, pulse, ton-kilometres(ton-km), hour, minute, percent (%).*

Perbedaan angka di belakang koma disebabkan oleh pembulatan angka.  
*The difference in decimal numbers is caused by rounding.*

<https://manggaraikab.bps.go.id>

## DAFTAR SINGKATAN/ LIST OF ABBREVIATIONS

SI	: Stasiun Iklim
SIMPK	: Stasiun Meteorologi Pertanian Khusus
t.t	: Tempat tidur
BCG	: Bacillus Calmette Guerin
DPT	: Difteri, Pertusis, Tetanus
TT	: Tetanus Toxoid
IOT	: Industri Obat Tradisional/ <i>Traditional Medicine Industry</i>
IKOT	: Industri Kecil Obat Tradisional/ <i>Traditional Medicine Small</i>
Alkes	: Alat kesehatan/ <i>Health Kits</i>
PKRT	: Perbekalan Kesehatan Rumah tangga/ <i>Household Health Logistics</i>
Kompl	: Komplemen/ <i>Complement</i>
IRTP	: Industri Pangan Produksi Rumah Tangga/ <i>Foods Home Industry</i>
PBF	: Pedagang Besar Farmasi/ <i>Pharmacy Whole-seller</i>
GFK	: Gudang Farmasi Kab/Kota/Regency/ <i>Municipality Pharmacy Warehouse</i>
RB	: Rumah Bersalin/ <i>Delivery House</i>
Pustu	: Puskesmas pembantu/ <i>Auxiliary Public Health Center</i>
BP	: Balai Pengobatan/ <i>Polyclinic</i>
TPS	: Tempat Pembuangan Sementara / <i>landfill</i>
Jamkesmas	: Jaminan kesehatan masyarakat miskin/ <i>Poor public health insurance</i>
PJKMU	: Program Jaminan Kesehatan Masyarakat Umum
SIUP	: Surat Ijin Usaha Perdagangan/ <i>Trading Permission Letter</i>
TDP	: Tanda Daftar Perusahaan/ <i>Company Registration Identity</i>
API	: Angka Pengenal Importir/ <i>Importer's Identity Number</i>

<https://manggaraiKab.bps.go.id>

## Statistik Kunci, 2020–2022 Key Statistics, 2020–2022

Rincian/Description	Satuan/Unit	2020	2021	2022
(1)	(2)	(3)	(4)	(5)
<b>SOSIAL/SOCIAL</b>				
Penduduk <sup>1</sup> /Population <sup>1</sup>	ribuan/thousand	312,85	315,04	317,64
Laju Pertumbuhan Penduduk <sup>1</sup> /Population Growth <sup>1</sup>	%	0,65	0,52	0,87
Angka Harapan Hidup <sup>1-e</sup> /Life Expectancy Rate <sup>1</sup>	tahun/years	67,03	67,11	67,38
Angka Melek Huruf Usia 15+/Literacy Rate Aged 15+	%	95,33	96,05	96,53
Tingkat Partisipasi Angkatan Kerja -TPAK <sup>2,3</sup> Labour Force Participation Rate-LFPR <sup>2,3</sup>	%	76,53	77,60	78,52
Tingkat Pengangguran Terbuka-TPT <sup>2,3</sup> Unemployment Rate-UR <sup>2,3</sup>	%	4,09	3,70	3,50
Penduduk Miskin <sup>4</sup> /Poor People <sup>4</sup>	juta/million	69,52	71,03	69,68
Persentase Penduduk Miskin <sup>4</sup> Percentage of Poor People <sup>4</sup>	%	20,34	20,48	19,84
Indeks Pembangunan Manusia-IPM <sup>5</sup> Human Development Index <sup>5</sup>	–	64,54	65,01	65,83
<b>EKONOMI/ECONOMIC</b>				
Produk Domestik Regional Bruto (PDRB) Harga Berlaku <sup>6</sup> Gross Regional Domestic Bruto (GRDP) at Current Price <sup>6</sup>	triliun rupiah trillion rupiahs	4,64	4,76	4,99
Laju Pertumbuhan Ekonomi <sup>7</sup> /Economic Growth <sup>7</sup>	%	-0,89	1,30	2,21
PDRB Per Kapita Harga Berlaku <sup>6,8</sup> Per Capita of GRDP at Current Price <sup>6,8</sup>	juta rupiah million rupiahs	14,85	15,11	15,72

Catatan/Notes: <sup>1</sup> Data 2020 hasil Hasil Sensus Penduduk (SP) 2020 (September). Data 2021 dan 2022 hasil Proyeksi Interim 2020–2023./The 2020 data was the result of 2020 Population Census (September). The 2021 and 2022 data was the result of Interim Projection 2020–2023

<sup>2</sup> Kondisi Agustus/Condition at August

<sup>3</sup> Menggunakan penimbang hasil proyeksi penduduk Survei Penduduk Antar Sensus (SUPAS) 2015/Weighted by the population projection results of the Intercensal Population Survey (SUPAS) 2015

<sup>4</sup> Kondisi Maret/Condition at March

<sup>5</sup> Sejak tahun 2010, IPM dihitung dengan metode baru. Komponen IPM metode baru adalah angka harapan hidup saat lahir, harapan lama sekolah, rata-rata lama sekolah, dan pengeluaran per kapita./Since 2010, HDI was calculated using new method. New HDI component are life expectancy at birth, expected years of schooling, means years of schooling, and expenditure per capita

<sup>6</sup> Mulai tahun 2010 mengadopsi System of National Account 2008 (SNA 2008)/Since 2010 is in line with System of National Account 2008 (SNA 2008)

<sup>7</sup> Menggunakan tahun dasar 2010 (2010=100)/Using 2010 base year (2010=100)

<sup>8</sup> Menggunakan proyeksi penduduk berdasarkan hasil SP2010/Using population projection based on SP2010

<https://manggaraiKab.bps.go.id>



1

# GEOGRAFI DAN IKLIM

(GEOGRAPHY AND CLIMATE)

SUHU TERTINGGI

29,0°C


JUNE 2021



SUHU TERENDAH

10,8°C

JULY 2021



**KABUPATEN MANGGARAI**

SUMBER: BMKG KAB MANGGARAI

<https://manggaraikab.bps.go.id>

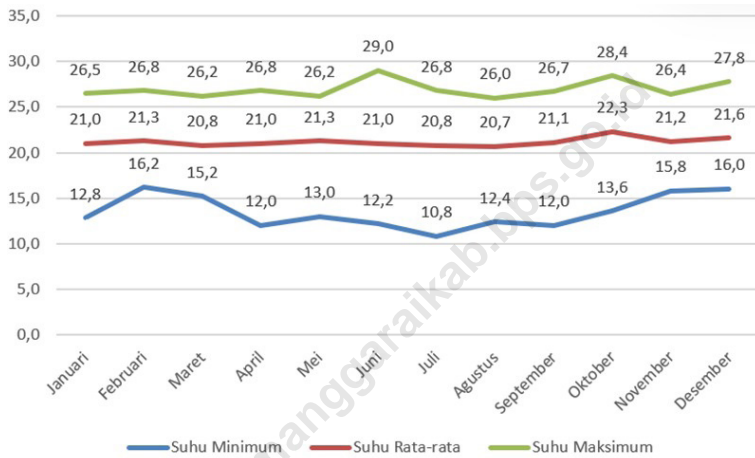
**PENJELASAN TEKNIS**

1. Secara astronomis, Kabupaten Manggarai terletak di antara  $08^{\circ} 14' 27,32''$  -  $08^{\circ} 54' 57,17''$  Lintang Selatan dan  $120^{\circ} 13' 41,34''$  -  $120^{\circ} 32' 47,22''$  Bujur Timur.
2. Adapun batas-batas kabupaten ini adalah sebagai berikut: Utara dengan Laut Flores, Barat dengan Kabupaten Manggarai Barat, Selatan dengan Laut Sawu, dan Timur dengan Kabupaten Manggarai Timur.
3. Kabupaten Manggarai adalah kabupaten induk yang telah mengalami dua kali pemekaran wilayah, mempunyai luas wilayah 1.343,03 km<sup>2</sup> yang terdiri dari daratan Pulau Flores dan pulau kecil yaitu Pulau Molas.
4. Seperti halnya di wilayah lain di Indonesia, Kabupaten Manggarai juga hanya dikenal 2 musim yaitu kemarau dan hujan. Secara umum, musim kemarau terjadi pada Juni-September, sedangkan musim hujan pada Desember-Maret.
5. Pada tahun 2022, temperatur tertinggi terjadi pada bulan September ( $27,3^{\circ}$  C) dan terendah pada bulan Agustus ( $10,0^{\circ}$  C).
6. Pada tahun 2022, curah hujan tertinggi terjadi pada bulan Maret yakni 504,2 mm<sup>3</sup>.

**TECHNICAL NOTES**

1. *Manggarai Regency is located between  $08^{\circ} 14' 27,32''$ - $08^{\circ} 54' 57,17''$  South Latitude and between  $120^{\circ} 13' 41,34''$  -  $120^{\circ} 32' 47,22''$  East Longitudes.*
2. *This regency has boundaries as follows: North-Flores Sea, West Manggarai Barat Regency, South Sawu Sea, and East-Manggarai Timur Regency.*
3. *The total area of Manggarai Regency is 1.343,03 square kilometers, with its main island being Flores and other small island called Pulau Molas.*
4. *Similar to other places in Indonesia, Manggarai Regency has only two seasons: dry and rainy. In general, dry season is from June to September, while rainy season is from December to March.*
5. *In 2022, the highest air temperature in Manggarai was  $27,3^{\circ}$  C in September and the lowest was  $10,0^{\circ}$  C in August.*
6. *In 2022 the highest precipitation was 504,2 mm<sup>3</sup> in March.*

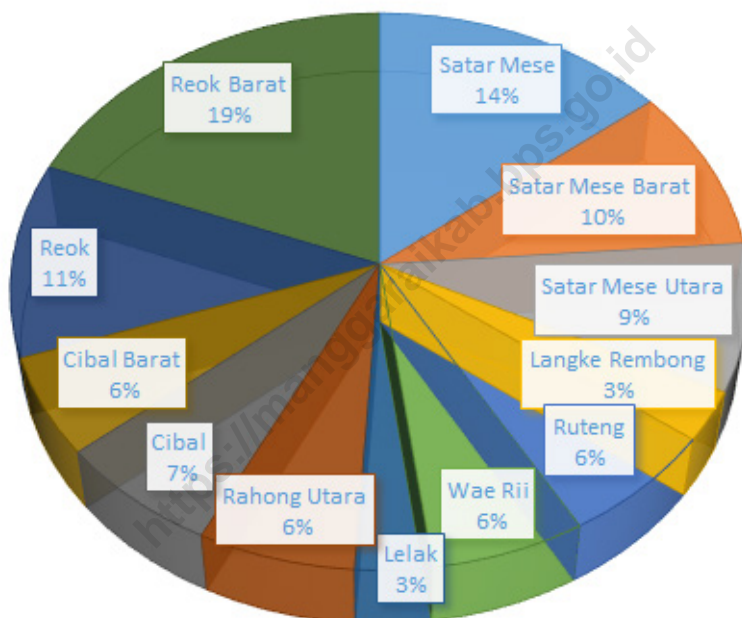
**Gambar 1.1** Suhu Udara Rata-rata, Minimum, dan Maksimum Menurut Bulan, Kabupaten Manggarai, 2021  
**Figures 1.1** Average, Minimum, and Maximum Air Temperature by Month, Manggarai Regency, 2021



Sumber/Source : Badan Meteorologi, Klimatologi, dan Geofisika (BMKG) Ruteng  
 Ruteng Agency for Meteorology, Climatology, and Geophysics

**Gambar** 1.2  
**Figures**

**Luas Daerah menurut Kecamatan (%), Kabupaten Manggarai, 2021**  
**Area of Subdistrict (%), Manggarai Regency, 2021**



Sumber/Source : Berdasarkan Peraturan Menteri Dalam Negeri Nomor 137 Tahun 2017 tanggal 29 Desember 2017/  
Based on Minister of Home Affairs Regulation Number 137/2017, December 29, 2017

## 1.1 KEADAAN GEOGRAFI GEOGRAPHY CONDITION

**Tabel 1.1.1** Luas Daerah dan Jumlah Pulau Menurut Kecamatan di Kabupaten Manggarai, 2021  
*Total Area and Number of Islands by Subdistrict in Manggarai Regency, 2021*

Kecamatan Subdistrict	Ibukota Kecamatan Capital of Subdistrict	Luas Total Area (km <sup>2</sup> /sq.km)
(1)	(2)	(3)
Satar Mese	Iteng	191,56
Satar Mese Barat	Narang	128,18
Satar Mese Utara	Langke Majok	114,76
Langke Rembong	Ruteng	38,81
Ruteng	Cancar	87,36
Wae Rii	Timung	83,27
Lelak	Rejeng	41,44
Rahong Utara	Purang	84,59
Cibal	Pagal	89,72
Cibal Barat	Golo Woi	76,26
Reok	Reo	151,81
Reok Barat	Sambi	256,27
<b>Manggarai</b>	<b>Ruteng</b>	<b>1 344,03</b>

Lanjutan Tabel/*Continued Table* 1.1.1

Kecamatan <i>Subdistrict</i>	Persentase terhadap Luas Kabupaten/ Kota <i>Percentage to Regency/Municipal Area</i>	Jumlah Pulau <i>Number of Islands</i>
(1)	(4)	(5)
Satar Mese	14,25	–
Satar Mese Barat	9,54	1
Satar Mese Utara	8,54	–
Langke Rembong	2,89	–
Ruteng	6,50	–
Wae Rii	6,20	–
Lelak	3,08	–
Rahong Utara	6,29	–
Cibal	6,68	–
Cibal Barat	5,67	–
Reok	11,30	–
Reok Barat	19,07	–
<b>Manggarai</b>	<b>100,00</b>	<b>1</b>

Catatan/*Note*: Berdasarkan Keputusan Menteri Dalam Negeri Nomor 050-145 Tahun 2021 tanggal 14 Februari 2022/*Based on Minister of Home Affairs Decree Number 050-145/2021, February, 14, 2022*

Sumber/*Source*: BPS RI dan BPS Kabupaten Manggarai dengan Proporsi/*Statistics of Indonesian and Statistics of Manggarai Regency with Proportion*

**Tabel 1.1.2** **Tinggi Wilayah dan Jarak ke Ibukota Kabupaten/Kota Menurut Kecamatan di Kabupaten Manggarai, 2022**  
**Altitude and Distance to the Capital of Regency/ Municipality by Subdistrict in Manggarai Regency, 2022**

Kecamatan Subdistrict	Tinggi Wilayah (mdpl) Altitude (m a.s.l)	Jarak ke Ibukota Kabupaten/Kota (km) Distance to the Capital of Regency/ Municipality (km)
(1)	(2)	(3)
Satar Mese	84	37
Satar Mese Barat	187	65
Satar Mese Utara	771	32
Langke Rembong	1155	-
Ruteng	951	15
Wae Rii	864	14
Lelak	986	32
Rahong Utara	549	23
Cibal	924	21
Cibal Barat	228,3	42
Reok	12	65
Reok Barat	601.5	105
<b>Manggarai</b>	<b>1155.00</b>	<b>-</b>

Catatan/Note: ...

Sumber/Source: Sekretariat Daerah Kabupaten Manggarai/ Regional Government of Manggarai Regency



## 1.2 KEADAAN IKLIM CLIMATE CONDITION

**Tabel 1.2.1** Pengamatan Unsur Iklim Menurut Bulan di Stasiun Meteorologi Frans Sales Lega, 2022  
*Observation of Climate Elements By Months at Frans Sales Lega Meteorology Station, 2022*

Bulan Month	Suhu/Temperature (°C)			Kelembaban/Humidity (%)		
	Minimum	Rata-rata Average	Maksimum Maximum	Minimum	Rata-rata Average	Maksimum Maximum
(1)	(2)	(3)	(4)	(5)	(6)	(7)
Januari/January	16,0	20,8	28,4	59,0	86,9	100,0
Februari/February	15,2	20,1	25,6	57,0	89,0	99,0
Maret/March	16,0	20,2	26,0	70,0	90,0	100,0
April/April	13,6	20,2	27,2	55,0	82,0	96,0
Mei/May	13,2	20,3	26,8	63,0	86,7	98,0
Juni/June	12,2	19,8	26,0	49,0	85,2	100,0
Juli/July	10,2	18,4	26,0	49,0	82,5	98,0
Agustus/August	10,0	18,4	26,0	45,0	81,4	98,0
September/September	13,2	20,4	27,3	42,0	80,9	100,0
Oktober/October	14,0	20,7	26,6	55,0	87,0	100,0
November/November	15,6	20,8	26,6	59,0	88,0	98,0
Desember/December	14,2	20,6	27,0	45,0	85,0	98,0

Lanjutan Tabel/Continued Table 1.2.1

Bulan Month	Kecepatan Angin (m/det) Wind Velocity (m/sec)			Tekanan Udara/Atmospheric Pressure (mbar)		
	Minimum	Rata-rata Average	Maksimum Maximum	Minimum	Rata-rata Average	Maksimum Maximum
(1)	(8)	(9)	(10)	(11)	(12)	(13)
Januari/January	0,0	2,9	8,2	886,2	888,0	890,3
Februari/February	0,0	4,3	8,7	885,4	887,7	888,9
Maret/March	0,0	3,6	7,7	885,1	888,1	889,0
April/April	0,0	3,1	5,1	887,4	888,6	890,1
Mei/May	0,0	3,6	6,7	886,5	889,1	891,1
Juni/June	0,0	3,1	5,7	887,2	889,2	890,7
Juli/July	0,0	3,2	5,7	887,2	889,2	890,3
Agustus/August	0,0	3,8	7,2	887,0	888,5	890,9
September/September	0,0	4,0	9,3	887,0	889,0	890,9
Oktober/October	0,0	3,2	11,3	886,5	888,2	890,6
November/November	0,0	3,1	5,7	885,9	887,9	890,5
Desember/December	0,0	1,2	13,9	885,5	886,2	887,5

Lanjutan Tabel/Continued Table 1.2.1

Bulan Month	Jumlah Curah Hujan Number of Precipitation (mm)	Jumlah Hari Hujan (hari) Number of Rainy Days (day)	Penyinaran Matahari Duration of Sunshine (%)
(1)	(14)	(15)	(16)
Januari/January	387,1	21	84,3
Februari/February	446,6	27	40,6
Maret/March	307,7	27	77,0
April/April	352,0	18	77,0
Mei/May	214,0	13	70,0
Juni/June	193,0	15	70,0
Juli/July	85,0	9	80,0
Agustus/August	30,1	10	73,0
September/September	402,7	16	84,0
Oktober/October	559,0	25	61,0
November/November	602,0	24	53,0
Desember/December	468,0	20	60,0

Catatan/Note: *Calm* adalah kecepatan angin mendekati nol/*Calm is wind velocity close to zero*

Sumber/Source: Badan Meteorologi, Klimatologi, dan Geofisika/Meteorological, Climatological, and Geophysical Agency

<https://manggaraikab.bps.go.id>

# 2 PEMERINTAHAN (GOVERNMENT)

JUMLAH PEGAWAI NEGERI SIPIL (PNS)  
LINGKUP PEMERINTAH  
KABUPATEN MANGGARAI, 2021



**2.239**



**2.249**

DENGAN

**2.586**

**57,62%**

**LULUSAN SARJANA**

KABUPATEN MANGGARAI

<https://manggaraiKab.bps.go.id>

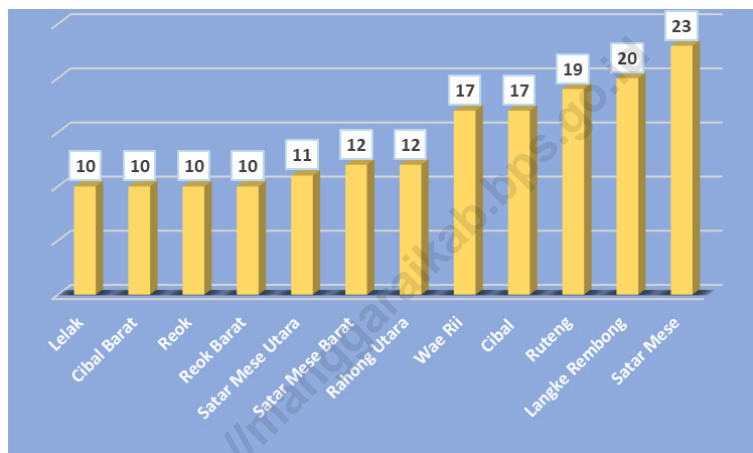
**PENJELASAN TEKNIS**

1. Tahun 2022, wilayah Kabupaten Manggarai terbagi menjadi 12 kecamatan, 145 desa, dan 26 kelurahan. Ibukota kabupaten ini berada di Ruteng yang terletak di Kecamatan Langke Rembong.
2. Kelurahan adalah wilayah administrasi setingkat desa yang dikepalai oleh seorang lurah yang berstatus pegawai negeri dan bertanggung jawab langsung kepada camat.
3. Pamong praja adalah perangkat pemerintah daerah dalam memelihara ketentraman dan ketertiban umum serta menegakkan peraturan daerah. Organisasi dan tata kerja satuan polisi pamong praja ditetapkan dengan peraturan daerah.
4. Jumlah pegawai negeri sipil lingkup pemerintah daerah tahun 2021 sebanyak 4.487 orang yang terdiri atas 2.239 laki-laki dan 2.248 perempuan.

**TECHNICAL NOTES**

1. *Until 2022, area of Manggarai Regency is divided into 12 subdistricts, 145 villages, and 26 urban-villages. The capital city of this regency is Ruteng, which is located in Langke Rembong Subdistrict.*
2. *Urban-village is an administration region that is similar to village but administered by 'lurah'. Lurah is a civil servant and directly responsible to their camat.*
3. *Pamong praja is a regional government's apparatus whose tasks are to maintain public security and orderliness and regional regulation enforcement. Organization and work management of police officer unit of pamong praja is established in regional regulation.*
4. *The number of local government employees in 2021 was 4.487 employees consisted of 2.239 males and 2.248 females.*

**Gambar 2.1** Jumlah Desa/Kelurahan Menurut Kecamatan, Kabupaten Manggarai, 2021  
**Figures 2.1** Number of Villages/Wards by Subdistrict, Manggarai Regency, 2021

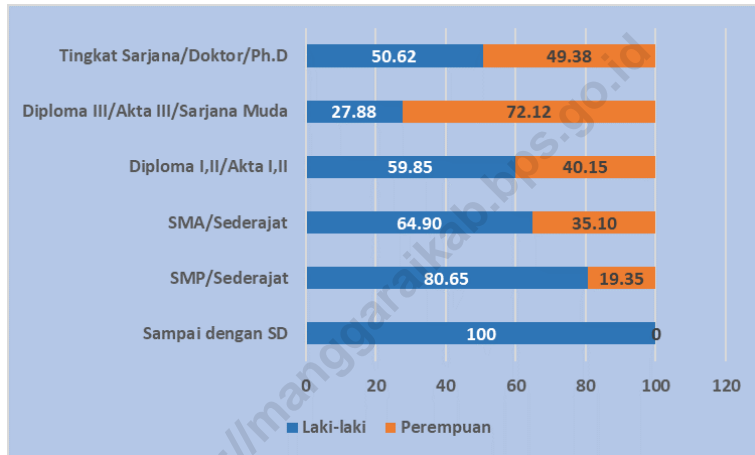


Sumber/Source : Peraturan Kepala Badan Pusat Statistik Nomor 1 Tahun 2021 Tanggal 5 Februari 2021 tentang Perubahan Atas Peraturan Kepala Badan Pusat Statistik Nomor 3 Tahun 2021 tentang Kode dan Nama Wilayah Kerja Statistik Tahun 2021/Chief Statistician Regulation Number 1/2021, February 5 2021, as a revision of Chief Statistician Regulation Number 3 of 2021 on Code and Name of Regional Level of Data Collection.



**Gambar** 2.2  
**Figures**

**Persentase Pegawai Negeri Sipil Menurut Tingkat Pendidikan dan Jenis Kelamin, Desember 2021**  
*Percentage of Civil Servant by Educational Level and Sex, Manggarai Regency, December 2021*



Sumber/Source : Badan Kepegawaian Pendidikan dan Pelatihan Kabupaten Manggarai/  
*Civil Service Agency for Education and Training of Manggarai Regency*

## 2.1 WILAYAH ADMINISTRATIF ADMINISTRATIVE AREA

**Tabel** 2.1.1 **Jumlah Desa<sup>1</sup>/Kelurahan Menurut Kecamatan di Kabupaten Manggarai, 2018–2022**  
**Table** 2.1.1 **Number of Villages<sup>1</sup>/Kelurahan by Subdistrict in Manggarai Regency, 2018–2022**

Kecamatan Subdistrict	2018	2019	2020	2021	2022
(1)	(2)	(3)	(4)	(5)	(6)
Satar Mese	23	23	23	23	23
Satar Mese Barat	12	12	12	12	12
Satar Mese Utara	11	11	11	11	11
Langke Rembong	20	20	20	20	20
Ruteng	19	19	19	19	19
Wae Rii	17	17	17	17	17
Lelak	10	10	10	10	10
Rahong Utara	12	12	12	12	12
Cibal	17	17	17	17	17
Cibal Barat	10	10	10	10	10
Reok	10	10	10	10	10
Reok Barat	10	10	10	10	10
<b>Manggarai</b>	<b>171</b>	<b>171</b>	<b>171</b>	<b>171</b>	<b>171</b>

Catatan/Note: <sup>1</sup>Termasuk Unit Permukiman Transmigrasi (UPT)/Include Transmigration Settlement Unit

Sumber/Source:

2018 - Peraturan Kepala Badan Pusat Statistik Nomor 3 Tahun 2019 Tanggal 6 Mei 2019 tentang Perubahan Atas Peraturan Kepala Badan Pusat Statistik Nomor 90 Tahun 2018 tentang Kode dan Nama Wilayah Kerja Statistik Tahun 2018/Chief Statistician Regulation Number 3/2019, May 6 2019, as a revision of Chief Statistician Regulation Number 90 of 2018 on Code and Name of Regional Level of Data Collection.

2019 - Peraturan Badan Pusat Statistik Nomor 3 Tahun 2020

2020 - Peraturan Badan Pusat Statistik Nomor 1 Tahun 2021 Tanggal 25 Mei 2021 tentang Kode dan Nama Wilayah Kerja Statistik Tahun 2020

2021 - Peraturan Badan Pusat Statistik Nomor 5 Tahun 2021 Tanggal 30 Desember 2021 tentang Perubahan Atas Peraturan Badan Pusat Statistik Nomor 1 Tahun 2021 tentang Kode dan Nama Wilayah Kerja Statistik Tahun 2021

2022 - Kegiatan Pemutakhiran Kerangka Geospasial ST2023, Kondisi 2022 Semester 1

## 2.2 SUMBER DAYA MANUSIA HUMAN RESOURCES

**Tabel 2.2.1** Jumlah Pegawai Negeri Sipil Menurut Jabatan dan Jenis Kelamin di Kabupaten Manggarai, Desember 2021 dan Desember 2022  
*Number of Civil Servants by Occupation and Sex in Manggarai Regency, December 2021 and December 2022*

Jabatan <i>Occupation</i>	2021		Jumlah <i>Total</i>
	Laki-laki <i>Male</i>	Perempuan <i>Female</i>	
(1)	(2)	(3)	(4)
Jabatan Pimpinan Tinggi Utama <i>Senior Executives</i>	–	–	–
Jabatan Pimpinan Tinggi Madya <i>Middle Executives</i>	–	–	–
Jabatan Pimpinan Tinggi Pratama <i>Junior Executives</i>	21	1	22
Administrator/ <i>Administrator</i>	108	27	135
Pengawas/ <i>Supervisor</i>	338	191	529
Eselon V/ <i>5<sup>th</sup> Echelon</i>	–	–	–
Jabatan Fungsional Dosen <i>Certain Functional Position for Lecturer</i>	779	846	1 625
Jabatan Fungsional Guru <i>Certain Functional Position for Teacher</i>	–	–	–
Jabatan Fungsional Medis <i>Certain Functional Position for Medical Field</i>	162	665	827
Jabatan Fungsional Teknis <i>Certain Functional Position for Technical Field</i>	82	18	100
Jabatan Fungsional Umum/Pelaksana <i>General Functional Position</i>	749	500	1 249
<b>Jumlah/Total</b>	<b>2 239</b>	<b>2 248</b>	<b>4 487</b>

Lanjutan Tabel/*Continued Table* 2.3.1

Jabatan <i>Occupation</i>	2022		
	Laki-laki <i>Male</i>	Perempuan <i>Female</i>	Jumlah <i>Total</i>
(1)	(2)	(3)	(4)
Jabatan Pimpinan Tinggi Utama <i>Senior Executives</i>	...	...	...
Jabatan Pimpinan Tinggi Madya <i>Middle Executives</i>	...	...	...
Jabatan Pimpinan Tinggi Pratama <i>Junior Executives</i>	...	...	...
Administrator/ <i>Administrator</i>	...	...	...
Pengawas/ <i>Supervisor</i>	...	...	...
Eselon V/ <i>5<sup>th</sup> Echelon</i>	...	...	...
Jabatan Fungsional Dosen <i>Certain Functional Position for Lecturer</i>	...	...	...
Jabatan Fungsional Guru <i>Certain Functional Position for Teacher</i>	...	...	...
Jabatan Fungsional Medis <i>Certain Functional Position for Medical Field</i>	...	...	...
Jabatan Fungsional Teknis <i>Certain Functional Position for Technical Field</i>	...	...	...
Jabatan Fungsional Umum/Pelaksana <i>General Functional Position</i>	...	...	...
<b>Jumlah/<i>Total</i></b>	...	...	...

Catatan/*Note*: Jumlah Pegawai Negeri Sipil yang Bekerja pada Instansi Daerah/*Number of Civil Servants Working at Regional Institutions*

Sumber/*Source*: Badan Kepegawaian Negara (BKN)/*National Civil Service Agency*

**Tabel**  
**Table** 2.2.2

**Jumlah Pegawai Negeri Sipil Menurut Tingkat Pendidikan dan Jenis Kelamin di Kabupaten Manggarai, Desember 2021 dan Desember 2022**  
**Number of Civil Servants by Educational Level and Sex in Manggarai Regency, Desember 2021 and Desember 2022**

Tingkat Pendidikan Educational Level	2021		Jumlah Total
	Laki-laki Male	Perempuan Female	
(1)	(2)	(3)	(4)
Sekolah Dasar (SD) Primary School	17	–	17
Sekolah Menengah Pertama (SMP) Junior High School	25	6	31
Sekolah Menengah Atas (SMA) Senior High School	574	310	884
Diploma I/Akta I Diploma I/Akta I	7	19	26
Diploma II/Akta II Diploma II/Akta II	76	36	112
Diploma III/Akta III Diploma III/Akta III	232	600	832
Diploma IV/Akta IV Diploma IV/Akta IV	35	32	67
S1/Sarjana Under Graduate/Bachelor	1 233	1 206	2 439
S2/Pasca Sarjana Graduate	40	39	79
S3/Doktor/Ph.D Post Graduate	–	–	–
<b>Jumlah/Total</b>	<b>2 239</b>	<b>2 248</b>	<b>4 487</b>

Lanjutan Tabel/Continued Table 2.3.2

Tingkat Pendidikan Educational Level	2022		
	Laki-laki Male	Perempuan Female	Jumlah Total
(1)	(2)	(3)	(4)
Sekolah Dasar (SD) Primary School	...	...	...
Sekolah Menengah Pertama (SMP) Junior High School	...	...	...
Sekolah Menengah Atas (SMA) Senior High School	...	...	...
Diploma I/Akta I Diploma I/Akta I	...	...	...
Diploma II/Akta II Diploma II/Akta II	...	...	...
Diploma III/Akta III Diploma III/Akta III	...	...	...
Diploma IV/Akta IV Diploma IV/Akta IV	...	...	...
S1/Sarjana Under Graduate/Bachelor	...	...	...
S2/Pasca Sarjana Graduate	...	...	...
S3/Doktor/Ph.D Post Graduate	...	...	...
<b>Jumlah/Total</b>	...	...	...

Catatan/Note: Jumlah Pegawai Negeri Sipil yang Bekerja pada Instansi Daerah/ Number of Civil Servants Working at Regional Institutions

Sumber/Source: Badan Kepegawaian Negara (BKN)/National Civil Service Agency

**Tabel**  
**Table** 2.2.3

**Jumlah Pegawai Negeri Sipil Menurut Tingkat  
Kepangkatan dan Jenis Kelamin di Kabupaten Manggarai,  
Desember 2021 dan Desember 2022**  
**Number of Civil Servants by Hierarchy and Sex in Manggarai  
Regency, Desember 2021 and Desember 2022**

Pangkat/Golongan/Ruang Hierarchy	2021		
	Laki-laki Male	Perempuan Female	Jumlah Total
(1)	(2)	(3)	(4)
<b>Golongan I/Range I</b>	21	2	23
1. I/A (Juru Muda/Junior Clerk)	2	–	2
2. I/B (Juru Muda Tingkat I/First Class Junior Clerk)	5	–	5
3. I/C (Juru/Clerk)	6	–	6
4. I/D (Juru Tingkat I/First Class Clerk)	8	2	10
<b>Golongan II/Range II</b>	481	329	810
5. II/A (Pengatur Muda/Junior Supervisor)	32	14	46
6. II/B (Pengatur Muda Tingkat I/First Class Junior Supervisor)	80	36	116
7. II/C (Pengatur/Supervisor)	209	139	348
8. II/D (Pengatur Tingkat I/First Class Supervisor)	160	140	300
<b>Golongan III/Range III</b>	1 090	1 389	2 479
9. III/A (Penata Muda/Junior Superintendent)	188	233	421
10. III/B (Penata Muda Tingkat I/First Class Junior Superintendent)	210	266	476
11. III/C (Penata/Superintendent)	280	273	553
12. III/D (Penata Tingkat I/First Class Superintendent)	412	617	1 029
<b>Golongan IV/Range IV</b>	647	528	1 175
13. IV/A (Pembina/Administrator)	264	157	421
14. IV/B (Pembina Tingkat I/First Class Administrator)	371	366	737
15. IV/C (Pembina Utama Muda/Junior Administrator)	11	5	16
16. IV/D (Pembina Utama Madya/Middle Administrator)	1	–	1
17. IV/E (Pembina Utama/Senior Administrator)	–	–	–
<b>Jumlah/Total</b>	<b>2 239</b>	<b>2 248</b>	<b>4 487</b>

Lanjutan Tabel/Continued Table 2.2.3

Pangkat/Golongan/Ruang Hierarchy	2022		
	Laki-laki Male	Perempuan Female	Jumlah Total
(1)	(2)	(3)	(4)
<b>Golongan I/Range I</b>	...	...	...
1. I/A (Juru Muda/Junior Clerk)	...	...	...
2. I/B (Juru Muda Tingkat I/First Class Junior Clerk)	...	...	...
3. I/C (Juru/Clerk)	...	...	...
4. I/D (Juru Tingkat I/First Class Clerk)	...	...	...
<b>Golongan II/Range II</b>	...	...	...
5. II/A (Pengatur Muda/Junior Supervisor)	...	...	...
6. II/B (Pengatur Muda Tingkat I/First Class Junior Supervisor)	...	...	...
7. II/C (Pengatur/Supervisor)	...	...	...
8. II/D (Pengatur Tingkat I/First Class Supervisor)	...	...	...
<b>Golongan III/Range III</b>	...	...	...
9. III/A (Penata Muda/Junior Superintendent)	...	...	...
10. III/B (Penata Muda Tingkat I/First Class Junior Superintendent)	...	...	...
11. III/C (Penata/Superintendent)	...	...	...
12. III/D (Penata Tingkat I/First Class Superintendent)	...	...	...
<b>Golongan IV/Range IV</b>	...	...	...
13. IV/A (Pembina/Administrator)	...	...	...
14. IV/B (Pembina Tingkat I/First Class Administrator)	...	...	...
15. IV/C (Pembina Utama Muda/Junior Administrator)	...	...	...
16. IV/D (Pembina Utama Madya/Middle Administrator)	...	...	...
17. IV/E (Pembina Utama/Senior Administrator)	...	...	...
<b>Jumlah/Total</b>	...	...	...

Catatan/Note: Jumlah Pegawai Negeri Sipil yang Bekerja pada Instansi Daerah/ Number of Civil Servants Working at Regional Institutions

Sumber/Source: Badan Kepegawaian Negara (BKN)/National Civil Service Agency



**Tabel 2.2.4** Jumlah Pegawai Negeri Sipil Pusat Menurut Instansi dan Golongan di Kabupaten Manggarai, 2022  
**Table 2.2.4** Number of Central Civil Servants by Agencies and Groups in Manggarai Regency, 2022

Instansi Agencies	Golongan/Groups				Jumlah/ Total
	I	II	III	IV	
(1)	(2)	(3)	(4)	(5)	(6)
Mahkamah Agung	0	8	27	5	40
Kejaksaan Republik Indonesia	0	13	21	1	35
Kementerian Pertahanan	0	0	0	0	0
Kementerian Hukum dan HAM	0	40	16	0	56
Kementerian Keuangan	0	64	24	3	91
Kementerian Perhubungan	0	29	8	0	37
Kementerian Agama	0	30	108	41	179
Kementerian Lingkungan Hidup dan Kehutanan	0	0	0	0	12
Badan Pusat Statistik	0	6	15	1	22
Kementerian Agraria dan Tata Ruang/BPN	0	8	8	1	17
Kepolisian Negara Republik Indonesia (PNS)	0	6	0	0	6
Kepolisian Negara Republik Indonesia (Polri)	0	260	31	2	293
Badan Meteorologi, Klimatologi, dan Geofisika	0	3	8	0	11
Komisi Pemilihan Umum	0	2	11	1	14
<b>Manggarai</b>	<b>0</b>	<b>469</b>	<b>277</b>	<b>55</b>	<b>801</b>

Catatan/Note: ...

Sumber/Source: KPPN Ruteng/State Treasury Office of Ruteng

**Tabel**  
**Table 2.2.4****Jumlah Pegawai Negeri Sipil Pusat Menurut Instansi,  
Golongan dan Satuan Kerja di Kabupaten Manggarai,  
2022**  
**Number of Central Civil Servants by Agencies, Groups and  
Work-Unit in Manggarai Regency, 2022**

Instansi Agencies	Satuan Kerja Work-Units	Golongan/Groups				Jumlah/ Total
		I	II	III	IV	
(1)	(2)	(3)	(4)	(5)	(6)	(7)
Mahkamah Agung	Pengadilan Negeri Ruteng	0	5	17	1	23
	Pengadilan Agama Ruteng	0	3	10	4	17
Kejaksaan Republik Indonesia	Kejaksaan Negeri Manggarai	0	11	17	1	29
	Cabang Kejaksaan Negeri Manggarai di Reo	0	2	4	0	6
Kementerian Pertahanan		0	0	0	0	0
Kementerian Hukum dan HAM	Rumah Tahanan Negara Ruteng	0	40	16	0	56
Kementerian Keuangan	Kantor Pelayanan Pajak Pratama Ruteng	0	54	19	2	75
	Kantor Pelayanan Perbendaharaan Negara Ruteng	0	10	5	1	16
Kementerian Perhubungan	Unit Penyelenggara Pelabuhan Reo	0	4	5	0	9
	Kantor UPBU Frans Sales Lega	0	25	3	0	28
Kementerian Agama	Kantor Kementerian Agama Kabupaten Manggarai	0	18	83	29	130
	Madrasah Tsanawiyah Negeri Manggarai	0	6	9	4	19
	Madrasah Aliyah Negeri 1 Manggarai	0	5	10	4	19
	Madrasah Aliyah Negeri 2 Manggarai	0	1	6	4	11

Lanjutan Tabel/*Continued Table 2.2.4*

Instansi <i>Agencies</i>	Satuan Kerja <i>Work-Units</i>	Golongan/ <i>Groups</i>				Jumlah/ <i>Total</i>
		I	II	III	IV	
(1)	(2)	(3)	(4)	(5)	(6)	(7)
Kementerian Lingkungan Hidup dan Kehutanan		0	0	0	0	12
Badan Pusat Statistik		0	6	15	1	22
Kementerian Agraria dan Tata Ruang/ BPN		0	8	8	1	17
Kepolisian Negara Republik Indonesia (PNS)		0	6	0	0	6
Kepolisian Negara Republik Indonesia (Polri)		0	260	31	2	293
Badan Meteorologi, Klimatologi, dan Geofisika		0	3	8	0	11
Komisi Pemilihan Umum		0	2	11	1	14
<b>Manggarai</b>		<b>0</b>	<b>469</b>	<b>277</b>	<b>55</b>	<b>801</b>

Catatan/*Note*: ...Sumber/*Source*: KPPN Ruteng/*State Treasury Office of Ruteng*

<https://manggaraiKab.bps.go.id>

# 3 PENDUDUK DAN KETENAGAKERJAAN

(POPULATION AND EMPLOYMENT)

## PENDUDUK DAN KETENAGAKERJAAN POPULATION AND EMPLOYMENT

TAHUKAH  
KAMU

PENDUDUK KABUPATEN MANGGARAI TAHUN  
2021 ADALAH BERJUMLAH

**315.041,0**  
JIWA



LAKI-LAKI

**157.450**

JIWA



PEREMPUAN

**157.591**

JIWA

**KABUPATEN MANGGARAI**

<https://manggaraiKab.bps.go.id>

**PENJELASAN TEKNIS**

1. Sumber utama data kependudukan adalah Sensus Penduduk, yang dilaksanakan setiap sepuluh tahun sekali. Sensus Penduduk telah dilaksanakan sebanyak tujuh kali sejak Indonesia merdeka, yaitu tahun 1961, 1971, 1980, 1990, 2000, 2010, dan 2020. Selain Sensus Penduduk, untuk menjembatani ketersediaan data kependudukan di antara dua periode sensus, BPS melakukan Survei Penduduk Antar Sensus (SUPAS). SUPAS telah dilakukan sebanyak lima kali, tahun 1976, 1985, 1995, 2005, dan 2015. Dalam sensus penduduk, pencacahan dilakukan terhadap seluruh penduduk yang berdomisili di wilayah geografis Indonesia, termasuk warga negara asing, kecuali anggota korps diplomatik beserta keluarganya. Berbeda dengan pelaksanaan sensus penduduk sebelumnya, Sensus Penduduk 2020 melaksanakan metode pencacahan lengkap. Sensus Penduduk 2010 dilakukan serentak di seluruh tanah air mulai tanggal 1-31 Maret dan 1-30 September 2020. Metode pengumpulan data dilakukan dengan pengisian sendiri pada aplikasi website dan wawancara antara petugas sensus dengan responden. Cara pencacahan yang dipakai dalam sensus

**TECHNICAL NOTES**

1. *Main source of demographic data is Population Census conducted every ten years. Since the Indonesian independence, Population Census has been conducted for seven times: 1961, 1971, 1980, 1990, 2000, 2010 and 2020. In addition to Census, BPS also conducts Intercensal Population Census designed to provide demographic data between two Censuses. The survey has been conducted for five times: 1976, 1985, 1995, 2005, and 2015. In Population Census, all residents of the entire geographic territory of The Republic of Indonesia including Foreign Citizenship are counted. However, the Diplomatic Corps Members and their families are the exception. Different from previous Population Censuses, 2020 Population Census conducted a complete enumeration involving. The 2020 Population Census was simultaneously conducted within all Indonesian territory from 1-31 March dan 1-30 September 2020. The data was collected by self enumeration in website application and interviewing the respondents. The combination of de jure and de facto approach were applied during the Census. De jure was applied for permanent residents, while de facto was applied to temporary or non permanent residents. Permanent residents were enumerated at where they formally*

penduduk adalah kombinasi antara *de jure* dan *de facto*. Bagi penduduk yang bertempat tinggal tetap dipakai cara *de jure*, dicacah di mana mereka biasa tinggal. Sedangkan untuk penduduk yang tidak bertempat tinggal tetap dicacah secara *de facto*, yaitu dicacah di tempat di mana mereka ditemukan petugas sensus, biasanya pada malam 'hari sensus'. Yang termasuk penduduk tidak bertempat tinggal tetap adalah tuna wisma, awak kapal berbendera Indonesia dan asing, penghuni perahu/rumah apung, masyarakat terpencil, terasing, dan pengungsi. Bagi mereka yang mempunyai tempat tinggal tetap tetapi sedang bertugas ke luar wilayah lebih dari enam bulan dan bermaksud menetap di sana dicacah di tempat tersebut. Selain itu, seseorang atau keluarga yang pindah ke suatu tempat kurang dari enam bulan tapi bermaksud untuk tinggal menetap, juga dicacah di tempat tersebut.

2. Penduduk adalah semua orang yang berdomisili di wilayah geografis Indonesia selama enam bulan atau lebih, dan atau mereka yang berdomisili kurang dari enam bulan tetapi bertujuan menetap.

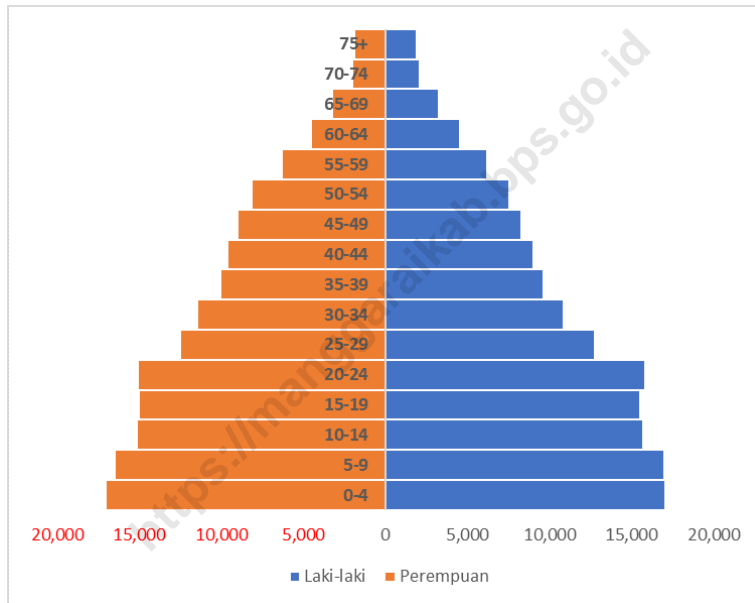
*live and temporary residents were enumerated spontaneously at where the enumerators met them and it usually in the mid night of the 'census date'. Temporary or non permanent residents include homeless, crews of Indonesian and foreign ships, boat people, remote area communities and refugees. Permanent residents, who are working in another place for more than six months and intend to permanently live in that place, are enumerated in that place. Besides, one or a family who moves to another place less than six months but intends to settle there is enumerated in that place.*

2. *Residents are all people of the entire geographic territory of Indonesia who have stayed for six months and over and those who intend to stay permanently even though they have stayed for less than six months.*



<b>ULASAN</b>	<b>DESCRIPTION</b>
1. Rata-rata laju pertumbuhan penduduk menunjukkan tingkat penambahan penduduk setiap tahun dalam jangka waktu tertentu.	1. <i>Average population growth rate presents the annual population growth rate over a certain period.</i>
2. Kepadatan penduduk adalah banyaknya penduduk per km persegi.	2. <i>Population density is number of people per square kilometer.</i>
3. Rasio jenis kelamin adalah perbandingan antara banyaknya penduduk laki-laki dengan banyaknya penduduk perempuan pada suatu daerah dan waktu tertentu. Biasanya dinyatakan dengan banyaknya penduduk laki-laki untuk 100 penduduk perempuan.	3. <i>Sex ratio is the ratio of males to females in given population and year. This usually indicates the number of males over 100 females.</i>
4. Rumah tangga adalah seseorang atau sekelompok orang yang mendiami sebagian atau seluruh bangunan fisik/sensus, dan biasanya tinggal bersama serta makan dari satu dapur. Yang dimaksud makan dari satu dapur adalah jika pengurusan kebutuhan makanan sehari-harinya dikelola bersama-sama menjadi satu.	4. <i>Household is an individual or a group of people dwelling a whole or a part physical/census building and commit on a common provision for food and other essentials of living. Common provision for food means that their daily meals are organized based on one management.</i>

**Gambar 3.1** Piramida Penduduk Kabupaten Manggarai, 2021  
**Figures 3.1** Population Pyramid of Manggarai Regency, 2021

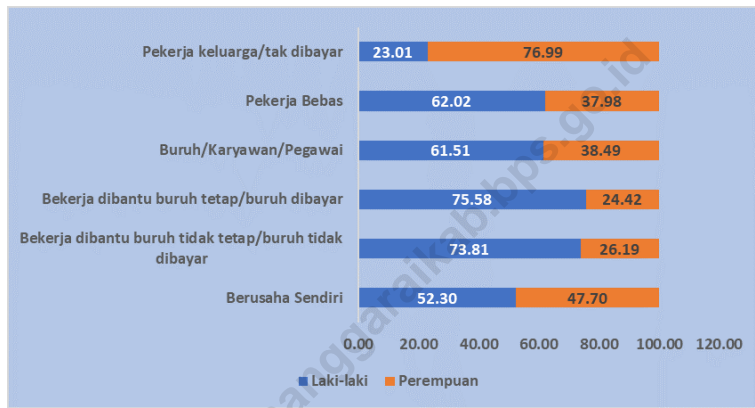


Catatan/Note: <sup>1</sup> Data dari Hasil Proyeksi Interim Penduduk 2020–2023 (Pertengahan tahun/Juni)/Data from the result of Indonesia Interim Population Projection 2020–2023 (mid year/June)

Sumber/Source: Badan Pusat Statistik Kabupaten Manggarai/Statistics of Manggarai Regency

**Gambar** 3.2  
**Figures**

**Jumlah Penduduk Berumur 15 Tahun Keatas Menurut Jenis Kegiatan Selama Seminggu yang Lalu dan Jenis Kelamin di Kabupaten Manggarai, 2021**  
*Population Aged 15 Years and Over by Type of Activity During The Previous Week and Sex in Manggarai Regency, 2021*



Sumber/Source : BPS, Survei Angkatan Kerja Nasional Agustus 2021/2021 August National Labor Force Survey

### 3.1 PENDUDUK POPULATION

**Tabel** 3.1.1 **Penduduk, Laju Pertumbuhan Penduduk, Distribusi Persentase Penduduk, Kepadatan Penduduk, Rasio Jenis Kelamin Penduduk Menurut Kecamatan di Kabupaten Manggarai, 2022**  
*Population, Population Growth Rate, Percentage Distribution of Population, Population Density, and Population Sex Ratio by Subdistrict in Manggarai Regency, 2022*

Kecamatan Subdistrict	Penduduk (ribu) Population (thousand)	Laju Pertumbuhan Penduduk per Tahun 2020–2022 (%) Annual Population Growth Rate 2020–2022 (%)
(1)	(2)	(3)
Satar Mese	34,7	1,23
Satar Mese Barat	19,1	0,59
Satar Mese Utara	15,5	2,51
Langke Rembong	65,7	0,08
Ruteng	42,1	0,81
Wae Rii	29,5	1,39
Lelak	12,4	1,33
Rahong Utara	22,5	0,87
Cibal	24,7	0,89
Cibal Barat	16,7	0,90
Reok	19,6	0,93
Reok Barat	15,2	0,93
<b>Manggarai</b>	<b>317,6</b>	<b>0,87</b>

Lanjutan Tabel/*Continued Table* 3.1.1

Kecamatan <i>Subdistrict</i>	Persentase Penduduk <i>Percentage of Total Population</i>	Kepadatan Penduduk per km <sup>2</sup> <i>Population Density per sq.km</i>
(1)	(4)	(5)
Satar Mese	10,91	181
Satar Mese Barat	6,03	149
Satar Mese Utara	4,88	135
Langke Rembong	20,69	1 693
Ruteng	13,26	482
Wae Rii	9,28	354
Lelak	3,90	299
Rahong Utara	7,09	266
Cibal	7,77	275
Cibal Barat	5,24	218
Reok	6,17	129
Reok Barat	4,78	59
<b>Manggarai</b>	<b>100,00</b>	<b>236</b>

Lanjutan Tabel/Continued Table 3.1.1

Kecamatan Subdistrict	Rasio Jenis Kelamin Penduduk Population Sex Ratio
(1)	(6)
Satar Mese	103,7
Satar Mese Barat	102,6
Satar Mese Utara	97,4
Langke Rembong	96,9
Ruteng	98,8
Wae Rii	100,2
Lelak	102,9
Rahong Utara	98,5
Cibal	99,4
Cibal Barat	101,0
Reok	103,2
Reok Barat	101,8
<b>Manggarai</b>	<b>99,9</b>

Catatan/Note: ...

Sumber/Source: Proyeksi Penduduk Interim 2020-2023 Hasil Sensus Penduduk Tahun 2020/2020-2023 Interim Population's Projection by Population Census Results

**Tabel 3.1.2** Jumlah Penduduk Menurut Kelompok Umur dan Jenis Kelamin di Kabupaten Manggarai, 2022  
**Table** *Population by Age Groups and Sex in Manggarai Regency, 2022*

Kelompok Umur <i>Age Groups</i>	Jenis Kelamin/Sex		
	Laki-Laki <i>Male</i>	Perempuan <i>Female</i>	Jumlah <i>Total</i>
(1)	(2)	(3)	(4)
0–4	17 064	17 080	34 144
5–9	17 087	16 537	33 624
10–14	15 846	15 351	31 197
15–19	15 511	14 968	30 479
20–24	15 645	14 839	30 484
25–29	12 972	12 616	25 588
30–34	11 127	11 625	22 752
35–39	9 755	10 158	19 913
40–44	9 158	9 750	18 908
45–49	8 448	9 144	17 592
50–54	7 710	8 293	16 003
55–59	6 350	6 483	12 833
60–64	4 629	4 673	9 302
65–69	3 332	3 354	6 686
70–74	2 149	2 097	4 246
75+	1 933	1 962	3 895
<b>Nama Provinsi</b>	<b>158 716</b>	<b>158 930</b>	<b>317 646</b>

Catatan/Note: ...

Sumber/Source: Proyeksi Penduduk Interim 2020–2023 Hasil Sensus Penduduk Tahun 2020/2020–2023 *Interim Population's Projection by Population Census Results*

### 3.2 KETENAGAKERJAAN EMPLOYMENT

**Tabel 3.2.1** Jumlah Penduduk Berumur 15 Tahun Keatas Menurut Jenis Kegiatan Selama Seminggu yang Lalu dan Jenis Kelamin di Kabupaten Manggarai, 2022  
*Population Aged 15 Years and Over by Type of Activity During The Previous Week and Sex in Manggarai Regency, 2022*

Kegiatan Utama <i>Main Activity</i>	Jenis Kelamin/Sex		
	Laki-Laki <i>Male</i>	Perempuan <i>Female</i>	Laki-Laki+ Perempuan <i>Male+Female</i>
(1)	(2)	(3)	(4)
<b>I. Angkatan Kerja/<i>Economically Active</i></b>	99 133	90 065	189 198
1. Bekerja/ <i>Working</i>	95 271	87 311	182 582
2. Pengangguran Terbuka/ <i>Unemployment</i>	3 862	2 754	6 616
<b>II. Bukan Angkatan Kerja/<i>Not Economically Active</i></b>	17 708	34 061	51 769
1. Sekolah/ <i>Attending School</i>	9 818	11 914	21 732
2. Mengurus Rumah Tangga/ <i>Housekeeping</i>	2 396	17 873	20 269
3. Lainnya/ <i>Others</i>	5 494	4 274	9 768
<b>Jumlah/<i>Total</i></b>	116 841	124 126	240 967

Catatan/*Note:*

Sumber/*Source:* BPS, Survei Angkatan Kerja Nasional (Sakernas) Agustus/BPS-Statistics Indonesia, August National Labor Force Survey



**Tabel 3.2.2** Penduduk Berumur 15 Tahun ke Atas Menurut Pendidikan Tertinggi yang Ditamatkan dan Jenis Kegiatan Selama Seminggu yang Lalu di Kabupaten Manggarai, 2022  
**Table 3.2.2** *Population 15 Years of Age and Over by Educational Attainment and Type of Activity During the Previous Week in Manggarai Regency, 2022*

Pendidikan Tertinggi yang Ditamatkan <sup>1</sup> <i>Educational Attainment<sup>1</sup></i>	Angkatan Kerja/ <i>Economically Active</i>			Persentase Bekerja terhadap Angkatan Kerja <i>Percentage of Working to Economically Active</i>
	Bekerja <i>Working</i>	Pengangguran <sup>2</sup> <i>Unemployment<sup>2</sup></i>	Jumlah Angkatan Kerja <i>Total of Economically Active</i>	
(1)	(2)	(3)	(4)	(5)
0	92 642	2 101	94 743	97,78
1	19 875	1 918	21 793	91,20
2	45 435	1 989	47 424	95,81
3	24 630	608	25 238	97,59
<b>Jumlah/Total</b>	182 582	6 616	189 198	96,50

Lanjutan Tabel/Continued Table 3.2.2

Pendidikan Tertinggi yang Ditamatkan <sup>1</sup> <i>Educational Attainment<sup>1</sup></i>	Bukan Angkatan Kerja <i>Not Economically Active</i>	Jumlah <i>Total</i>	Persentase Angkatan Kerja terhadap Penduduk Usia Kerja <i>Percentage of Economically Active to Working Age Population</i>
(1)	(6)	(7)	(8)
0	17 169	111 912	84,66
1	22 274	44 067	49,45
2	9 873	57 297	82,77
3	2 453	27 691	91,14
<b>Jumlah/Total</b>	51 769	240 967	78,52

Catatan/Note: <sup>1</sup> 0. ≤ Sekolah Dasar (SD)/≤ Primary School

1. Sekolah Menengah Pertama/Junior High School

2. Sekolah Menengah Atas/Senior High School

3. Perguruan Tinggi/Collage

<sup>2</sup> 1. Mencari pekerjaan/Looking for work

2. Mempersiapkan usaha/Establishing a new business/firm

3. Merasa tidak mungkin mendapat pekerjaan/Feeling hopeless in looking for work (discouraged job seekers)

4. Sudah punya pekerjaan tetapi belum mulai bekerja/Having job already but not starting to work yet

Sumber/Source: BPS, Survei Angkatan Kerja Nasional (Sakernas) Agustus/BPS-Statistics Indonesia, August National Labor Force Survey

**Tabel 3.2.3 Penduduk Berumur 15 Tahun Ke Atas yang Bekerja Selama Seminggu yang Lalu Menurut Status Pekerjaan Utama dan Jenis Kelamin di Kabupaten Manggarai, 2022**  
**Table 3.2.3 Population 15 Years of Age and Over who Worked During The Previous Week by Main Employment Status and Sex in Manggarai Regency, 2022**

Status Pekerjaan Utama Main Employment Status	Laki-Laki Male	Perempuan Female	Jumlah Total
(1)	(2)	(3)	(4)
Berusaha sendiri Own account worker	20 471	22 850	43 321
Berusaha dibantu buruh tidak tetap/buruh tidak dibayar Employer assisted by temporary worker/unpaid worker	26 121	9 392	35 513
Berusaha dibantu buruh tetap/buruh dibayar Employer assisted by permanent worker/paid worker	1 133	NA	1 133
Buruh/Karyawan/Pegawai/Employee	25 903	13 811	39 714
Pekerja bebas Casual worker	13 750	10 513	24 263
Pekerja keluarga/tak dibayar Family worker/unpaid worker	7 893	30 745	38 638
<b>Jumlah/Total</b>	<b>95 271</b>	<b>87 311</b>	<b>182 582</b>

Catatan/Note: ...

Sumber/Source: BPS, Survei Angkatan Kerja Nasional (Sakernas) Agustus/BPS-Statistics Indonesia, August National Labor Force Survey


<https://manggaraiKab.bps.go.id>

# Sosial dan Kesejahteraan Rakyat

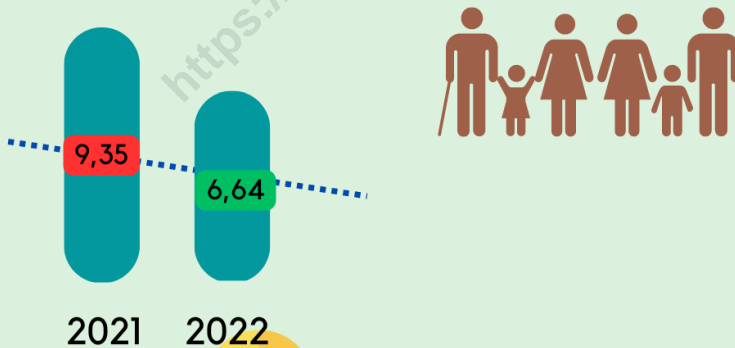
## BAB 4

### Social and Welfare

Tingkat Kemiskinan, (persen)



Persentase Kemiskinan ekstrem



<https://manggaraiKab.bps.go.id>

**PENJELASAN TEKNIS**

1. Tidak/belum pernah sekolah adalah mereka yang tidak pernah atau belum pernah terdaftar dan tidak pernah atau belum pernah aktif mengikuti pendidikan di suatu jenjang pendidikan formal.
2. Masih bersekolah adalah mereka yang terdaftar dan aktif mengikuti pendidikan di suatu jenjang pendidikan formal, baik pendidikan dasar, menengah, maupun pendidikan tinggi. Bagi mahasiswa yang masih cuti dianggap masih bersekolah.
3. Tidak bersekolah lagi adalah mereka yang pernah terdaftar dan aktif mengikuti pendidikan di suatu jenjang pendidikan formal, tetapi pada saat pencacahan tidak lagi terdaftar dan tidak aktif mengikuti pendidikan.
4. Tamat sekolah adalah menyelesaikan pelajaran yang ditandai dengan lulus ujian akhir pada kelas atau tingkat terakhir suatu jenjang pendidikan di sekolah negeri maupun swasta dengan mendapatkan Surat Tanda Tamat Belajar/Ijazah. Seseorang yang belum mengikuti pelajaran pada kelas tertinggi tetapi telah mengikuti ujian akhir dan lulus dianggap tamat sekolah.
5. Dapat membaca dan menulis

**TECHNICAL NOTES**

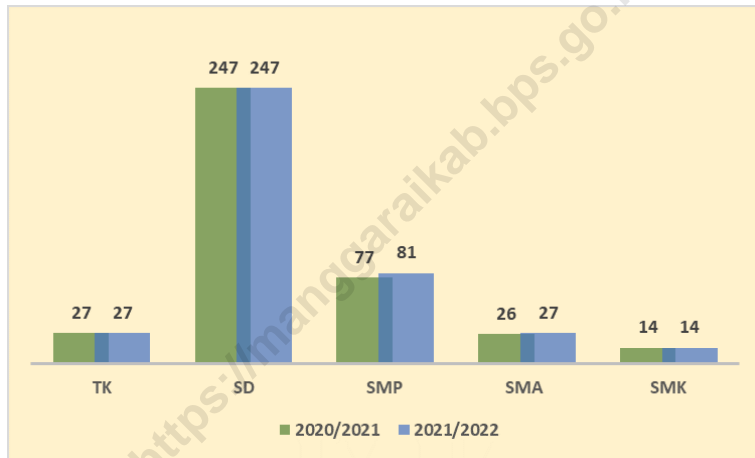
1. *No/never attended school is those who have never attended a formal education.*
2. *Attending school is one who is currently registered and actively attending a formal school, including primary school, secondary school or tertiary education. Students who are taking break for a particular time categorized as attending school.*
3. *Not attending school anymore is the status of those who had registered and actively attended formal school yet during enumeration dates they have not anymore registered and actively attended school.*
4. *Being graduated is the status of those who have accomplished their study as they have passed a final exam in particular level of education either in public or private institution and are given certificate. Those, who have not yet attended the highest level in a particular education but have passed the final exam, are categorized as being graduated.*
5. *Literate and illiterate means being*

- artinya dapat membaca dan menulis kata-kata atau kalimat sederhana dengan suatu aksara tertentu.
6. Klinik Keluarga Berencana adalah suatu tempat di mana dapat diperoleh pelayanan medis KB. Tempat ini bisa berada di rumah sakit, puskesmas, balai kesehatan ibu anak (BKIA), tempat-tempat lainnya yang ditentukan dan dalam bentuk tim medis keliling (TMK).  
*6. Family planning clinic is a clinic of where the acceptors can obtain family planning services. This may be located in hospitals, public health centers, maternal and child health centers, other designated places, and can be in a form of mobile medical teams.*
  7. Luas lantai adalah luas lantai yang ditempati dan digunakan untuk keperluan sehari-hari  
*7. Floor area is total are of floor which is occupied and utilized daily.*
  8. Air leding adalah sumber air yang berasal dari air yang telah diproses menjadi jernih sebelum dialirkan kepada konsumen melalui instalasi berupa saluran air. Sumber air ini biasanya diusahakan oleh PAM/PDAM/BPAM.  
*8. Pipe water is refined water distributed by water Refinery Company such as Regional State Water Supply Company.*
  9. Tahun 2021, terdapat 247 SD (negeri dan swasta), 81 SMP Negeri dan 27 SMA (negeri dan swasta) di Kabupaten Manggarai.  
*9. In 2021, there were 247 elementary schools (public and private), 81 state junior high schools and 267 high schools (public and private).*
  10. Adapun rasio murid per guru sebanyak 16-17 siswa di SD, 15-16 siswa di SMP, dan 17-18 siswa di tingkat SMA.  
*10. Student-teacher ratio was, 16-17 in elementary school, 15-16 students in junior high school and 17-18 students in high school.*



**Gambar** 4.1  
**Figures**

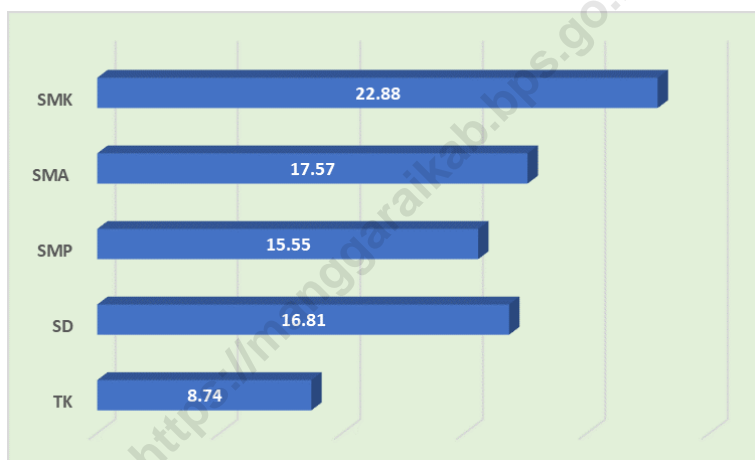
**Banyaknya TK, SD, SMP, SMA, dan SMK, Kabupaten Manggarai, 2020/2021 dan 2021/2022**  
*Number of Kindergarten, Elementary, Middle School, High School, and Vocational School, Manggarai Regency, 2020/2021 and 2021/2022*



Sumber/Source: Kementerian Pendidikan dan Kebudayaan, data semester ganjil 2020/ Ministry of Educations and Culture, 2020 odd semester data

**Gambar** 4.2  
**Figures**

**Rasio Murid-Guru TK, SD, SMP, SMA, dan SMK,  
Kabupaten Manggarai, 2020/2021 dan 2021/2021**  
*Ratio of Student to Teacher of Kindergarten, Elementary,  
Middle School, High School, and Vocational School,  
Manggarai Regency, 2020/2021 and 2021/2021*



Sumber/Source : Kementerian Pendidikan dan Kebudayaan, Sistem Data Pokok Pendidikan, data semester ganjil  
Ministry of Educations and Culture, Basic Education Data System, odd semester

#### 4.1 PENDIDIKAN EDUCATION

**Tabel 4.1.1** Jumlah Sekolah, Guru, dan Murid Taman Kanak-Kanak (TK) di Bawah Kementerian Pendidikan, Kebudayaan, Riset, dan Teknologi Menurut Kecamatan di Kabupaten Manggarai, 2021/2022 dan 2022/2023  
*Number of Schools, Teachers, and Pupils in Kindergarten Under The Ministry of Education, Culture, Research, and Technology by Subdistrict in Manggarai Regency, 2021/2022 and 2022/2023*

Kecamatan Subdistrict	Sekolah/Schools					
	Negeri/Public		Swasta/Private		Jumlah/Total	
	2021/2022	2022/2023	2021/2022	2022/2023	2021/2022	2022/2023
(1)	(2)	(3)	(4)	(5)	(6)	(7)
Satar Mese	1	1	-	-	1	1
Satar Mese Barat	2	2	-	-	2	2
Satar Mese Utara	-	-	-	-	-	-
Langke Rembong	-	-	12	12	12	12
Ruteng	1	1	2	2	3	3
Wae Rii	1	1	-	-	1	1
Lelak	1	1	-	-	1	1
Rahong Utara	1	1	-	-	1	1
Cibal	1	1	1	1	2	2
Cibal Barat	1	1	-	-	1	1
Reok	1	1	1	1	2	2
Reok Barat	1	1	-	-	1	1
<b>Manggarai</b>	<b>11</b>	<b>11</b>	<b>16</b>	<b>16</b>	<b>27</b>	<b>27</b>

Lanjutan Tabel/Continued Table 4.1.1

Kecamatan Subdistrict	Guru <sup>1</sup> /Teachers <sup>1</sup>					
	Negeri/Public		Swasta/Private		Jumlah/Total	
	2021/2022	2022/2023	2021/2022	2022/2023	2021/2022	2022/2023
(1)	(8)	(9)	(10)	(11)	(12)	(13)
Satar Mese	3	4	-	-	3	4
Satar Mese Barat	7	9	-	-	7	9
Satar Mese Utara	-	-	-	-	-	-
Langke Rembong	-	-	77	83	77	83
Ruteng	6	7	10	9	16	16
Wae Rii	5	6	-	-	5	6
Lelak	6	5	-	-	6	5
Rahong Utara	3	4	-	-	3	4
Cibal	3	4	3	5	6	9
Cibal Barat	3	4	-	-	3	4
Reok	5	6	3	4	8	10
Reok Barat	4	4	-	-	4	4
<b>Manggarai</b>	<b>45</b>	<b>53</b>	<b>93</b>	<b>101</b>	<b>138</b>	<b>154</b>

Lanjutan Tabel/*Continued Table* 4.1.1

Kecamatan Subdistrict	Murid/Pupils					
	Negeri/Public		Swasta/Private		Jumlah/Total	
	2021/2022	2022/2023	2021/2022	2022/2023	2021/2022	2022/2023
(1)	(14)	(15)	(16)	(17)	(18)	(19)
Satar Mese	33	38	-	-	33	38
Satar Mese Barat	45	39	-	-	45	39
Satar Mese Utara	-	-	-	-	-	-
Langke Rembong	-	-	657	782	657	782
Ruteng	29	36	104	83	133	119
Wae Rii	40	42	-	-	40	42
Lelak	28	41	-	-	28	41
Rahong Utara	44	47	-	-	44	47
Cibal	30	27	61	50	91	77
Cibal Barat	24	23	-	-	24	23
Reok	53	73	25	29	78	102
Reok Barat	33	32	-	-	33	32
<b>Manggarai</b>	<b>359</b>	<b>398</b>	<b>847</b>	<b>944</b>	<b>1 206</b>	<b>1 342</b>

Catatan/Note: <sup>1</sup> Jumlah guru termasuk kepala sekolah dan guru/*The total of teachers including headmaster and teacher*  
 Sumber/Source: Kementerian Pendidikan, Kebudayaan, Riset, dan Teknologi, Data Semester Ganjil/*Ministry of Education, Culture, Research, and Technology, Odd semester report data*

**Tabel 4.1.2** Jumlah Sekolah, Guru, dan Murid Raudatul Athfal (RA) di Bawah Kementerian Agama Menurut Kecamatan di Kabupaten Manggarai, 2021/2022 dan 2022/2023  
**Number of Schools, Teachers, and Pupils in Raudatul Athfal (RA) Under The Ministry of Religious Affairs by Subdistrict in Manggarai Regency, 2021/2022 and 2022/2023**

Kecamatan Subdistrict	Sekolah/Schools		Guru/Teachers		Murid/Pupils	
	2021/2022	2022/2023	2021/2022	2022/2023	2021/2022	2022/2023
(1)	(2)	(3)	(4)	(5)	(6)	(7)
Satar Mese	-	-	-	-	-	-
Satar Mese Barat	1	1	5	4	51	55
Satar Mese Utara	-	-	-	-	-	-
Langke Rembong	2	2	13	14	135	162
Ruteng	-	-	-	-	-	-
Wae Rii	-	-	-	-	-	-
Lelak	-	-	-	-	-	-
Rahong Utara	-	-	-	-	-	-
Cibal	-	-	-	-	-	-
Cibal Barat	-	-	-	-	-	-
Reok	1	1	5	5	55	66
Reok Barat	-	-	-	-	-	-
<b>Manggarai</b>	<b>4</b>	<b>4</b>	<b>23</b>	<b>23</b>	<b>241</b>	<b>283</b>

Catatan/Note: Seluruh Raudatul Athfal (RA) berstatus swasta/All Raudatul Athfal (RA) are private

Sumber/Source: Kementerian Agama, EMIS, Data Semester Ganjil/Ministry of Religious Affairs, EMIS, Odd semester report data

**Tabel 4.1.3**  
**Table**

**Jumlah Sekolah, Guru, dan Murid Sekolah Dasar (SD) di Bawah Kementerian Pendidikan, Kebudayaan, Riset, dan Teknologi Menurut Kecamatan di Kabupaten Manggarai, 2021/2022 dan 2022/2023**  
**Number of Schools, Teachers, and Pupils in Elementary Schools Under The Ministry of Education, Culture, Research, and Technology by Subdistrict in Manggarai Regency, 2021/2022 and 2022/2023**

Kecamatan Subdistrict	Sekolah/Schools					
	Negeri/Public		Swasta/Private		Jumlah/Total	
	2021/2022	2022/2023	2021/2022	2022/2023	2021/2022	2022/2023
(1)	(2)	(3)	(4)	(5)	(6)	(7)
Satar Mese	27	27	9	9	36	36
Satar Mese Barat	28	28	10	10	38	38
Satar Mese Utara	-	-	-	-	-	-
Langke Rembong	9	9	12	12	21	21
Ruteng	20	20	9	9	29	29
Wae Rii	16	16	6	6	22	22
Lelak	7	7	5	5	12	12
Rahong Utara	13	13	5	5	18	18
Cibal	13	13	10	10	23	23
Cibal Barat	11	11	6	6	17	17
Reok	10	10	5	5	15	15
Reok Barat	10	11	6	6	16	17
<b>Manggarai</b>	<b>164</b>	<b>165</b>	<b>83</b>	<b>83</b>	<b>247</b>	<b>248</b>

Lanjutan Tabel/Continued Table 4.1.3

Kecamatan Subdistrict	Guru 'Teachers'					
	Negeri/Public		Swasta/Private		Jumlah/Total	
	2021/2022	2022/2023	2021/2022	2022/2023	2021/2022	2022/2023
(1)	(8)	(9)	(10)	(11)	(12)	(13)
Satar Mese	236	279	92	88	328	367
Satar Mese Barat	231	261	87	92	318	353
Satar Mese Utara	-	-	-	-	-	-
Langke Rembong	168	162	252	259	420	421
Ruteng	238	271	108	114	346	385
Wae Rii	170	190	65	64	235	254
Lelak	67	69	48	49	115	118
Rahong Utara	147	164	61	61	208	225
Cibal	124	141	90	101	214	242
Cibal Barat	88	101	48	48	136	149
Reok	98	116	54	51	152	167
Reok Barat	86	91	63	66	149	157
<b>Manggarai</b>	<b>1 653</b>	<b>1 845</b>	<b>968</b>	<b>993</b>	<b>2 621</b>	<b>2 838</b>



Lanjutan Tabel/*Continued Table* 4.1.3

Kecamatan Subdistrict	Murid/Pupils					
	Negeri/Public		Swasta/Private		Jumlah/Total	
	2021/2022	2022/2023	2021/2022	2022/2023	2021/2022	2022/2023
(1)	(14)	(15)	(16)	(17)	(18)	(19)
Satar Mese	3 967	3 897	1 662	1 624	5 629	5 521
Satar Mese Barat	3 470	3 393	1 433	1 437	4 903	4 830
Satar Mese Utara	-	-	-	-	-	-
Langke Rembong	2 891	2 798	5 251	5 188	8 142	7 986
Ruteng	4 142	4 080	1 927	1 915	6 069	5 995
Wae Rii	3 061	3 055	1 083	1 095	4 144	4 150
Lelak	839	829	905	882	1 744	1 711
Rahong Utara	2 379	2 236	1 055	1 018	3 434	3 254
Cibal	1 908	1 883	1 732	1 748	3 640	3 631
Cibal Barat	1 280	1 243	768	738	2 048	1 981
Reok	1 294	1 282	944	894	2 238	2 176
Reok Barat	1 098	1 096	977	963	2 075	2 059
<b>Manggarai</b>	<b>26 329</b>	<b>25 792</b>	<b>17 737</b>	<b>17 502</b>	<b>44 066</b>	<b>43 294</b>

Catatan/Note: <sup>1</sup> Jumlah guru termasuk kepala sekolah dan guru/*The total of teachers including headmaster and teacher*  
 Sumber/Source: Kementerian Pendidikan, Kebudayaan, Riset, dan Teknologi, data semester ganjil/*Ministry of Education, Culture, Research, and Technology, odd semester report data*

**Tabel 4.1.4** Jumlah Sekolah, Guru, dan Murid Madrasah Ibtidaiyah (MI) di Bawah Kementerian Agama Menurut Kecamatan di Kabupaten Manggarai, 2021/2022 dan 2022/2023  
**Number of Schools, Teachers, and Pupils in Madrasah Ibtidaiyah (MI) Under The Ministry of Religious Affairs by Subdistrict in Manggarai Regency, 2021/2022 and 2022/2023**

Kecamatan Subdistrict	Sekolah/Schools					
	Negeri/Public		Swasta/Private		Jumlah/Total	
	2021/2022	2022/2023	2021/2022	2022/2023	2021/2022	2022/2023
(1)	(2)	(3)	(4)	(5)	(6)	(7)
Satar Mese	-	-	1	1	1	1
Satar Mese Barat	-	-	2	2	2	2
Satar Mese Utara	-	-	-	-	-	-
Langke Rembong	-	-	1	1	1	1
Ruteng	-	-	-	-	-	-
Wae Rii	-	-	-	-	-	-
Lelak	-	-	-	-	-	-
Rahong Utara	-	-	-	-	-	-
Cibal	-	-	-	-	-	-
Cibal Barat	-	-	-	-	-	-
Reok	2	2	1	1	3	3
Reok Barat	-	-	1	1	1	1
<b>Manggarai</b>	<b>2</b>	<b>2</b>	<b>6</b>	<b>6</b>	<b>8</b>	<b>8</b>

Lanjutan Tabel/*Continued Table* 4.1.4

Kecamatan Subdistrict	Guru/Teachers					
	Negeri/Public		Swasta/Private		Jumlah/Total	
	2021/2022	2022/2023	2021/2022	2022/2023	2021/2022	2022/2023
(1)	(8)	(9)	(10)	(11)	(12)	(13)
Satar Mese	-	-	8	10	8	10
Satar Mese Barat	-	-	12	10	12	10
Satar Mese Utara	-	-	-	-	-	-
Langke Rembong	-	-	20	22	20	22
Ruteng	-	-	-	-	-	-
Wae Rii	-	-	-	-	-	-
Lelak	-	-	-	-	-	-
Rahong Utara	-	-	-	-	-	-
Cibal	-	-	-	-	-	-
Cibal Barat	-	-	-	-	-	-
Reok	55	52	12	12	67	64
Reok Barat	-	-	11	11	11	11
<b>Manggarai</b>	<b>55</b>	<b>52</b>	<b>63</b>	<b>65</b>	<b>118</b>	<b>117</b>

Lanjutan Tabel/Continued Table 4.1.4

Kecamatan Subdistrict	Murid/Pupils					
	Negeri/Public		Swasta/Private		Jumlah/Total	
	2021/2022	2022/2023	2021/2022	2022/2023	2021/2022	2022/2023
(1)	(14)	(15)	(16)	(17)	(18)	(19)
Satar Mese	-	-	101	101	101	101
Satar Mese Barat	-	-	67	68	67	68
Satar Mese Utara	-	-	-	-	-	-
Langke Rembong	-	-	394	401	394	401
Ruteng	-	-	-	-	-	-
Wae Rii	-	-	-	-	-	-
Lelak	-	-	-	-	-	-
Rahong Utara	-	-	-	-	-	-
Cibal	-	-	-	-	-	-
Cibal Barat	-	-	-	-	-	-
Reok	480	472	143	148	623	620
Reok Barat	-	-	76	74	76	74
<b>Manggarai</b>	<b>480</b>	<b>472</b>	<b>781</b>	<b>792</b>	<b>1 261</b>	<b>1 264</b>

Catatan/Note: ....

Sumber/Source: Kementerian Agama, EMIS, Data Semester Ganjil/Ministry of Religious Affairs, EMIS, Odd semester report data

**Tabel**  
**Table** 4.1.5

**Jumlah Sekolah, Guru, dan Murid Sekolah Menengah Pertama (SMP) di Bawah Kementerian Pendidikan, Kebudayaan, Riset, dan Teknologi Menurut Kecamatan di Kabupaten Manggarai, 2021/2022 dan 2022/2023**  
**Number of Schools, Teachers, and Pupils in Junior High Schools Under The Ministry of Education, Culture, Research, and Technology by Subdistrict in Manggarai Regency, 2021/2022 and 2022/2023**

Kecamatan Subdistrict	Sekolah/Schools					
	Negeri/Public		Swasta/Private		Jumlah/Total	
	2021/2022	2022/2023	2021/2022	2022/2023	2021/2022	2022/2023
(1)	(2)	(3)	(4)	(5)	(6)	(7)
Satar Mese	11	11	1	1	12	12
Satar Mese Barat	12	12	-	-	12	12
Satar Mese Utara	-	-	-	-	-	-
Langke Rembong	6	6	9	9	15	15
Ruteng	6	7	1	1	7	8
Wae Rii	4	4	-	-	4	4
Lelak	1	1	1	1	2	2
Rahong Utara	6	6	-	-	6	6
Cibal	7	7	-	-	7	7
Cibal Barat	3	3	-	-	3	3
Reok	6	6	1	1	7	7
Reok Barat	5	6	1	1	6	7
<b>Manggarai</b>	<b>67</b>	<b>69</b>	<b>14</b>	<b>14</b>	<b>81</b>	<b>83</b>

Lanjutan Tabel/Continued Table 4.1.5

Kecamatan Subdistrict	Guru <sup>1</sup> /Teachers <sup>1</sup>					
	Negeri/Public		Swasta/Private		Jumlah/Total	
	2021/2022	2022/2023	2021/2022	2022/2023	2021/2022	2022/2023
(1)	(8)	(9)	(10)	(11)	(12)	(13)
Satar Mese	182	203	12	12	194	215
Satar Mese Barat	168	192	-	-	168	192
Satar Mese Utara	-	-	-	-	-	-
Langke Rembong	222	248	146	136	368	384
Ruteng	173	234	17	24	190	258
Wae Rii	77	85	-	-	77	85
Lelak	17	21	17	21	34	42
Rahong Utara	103	136	-	-	103	136
Cibal	128	158	-	-	128	158
Cibal Barat	65	69	-	-	65	69
Reok	101	98	8	5	109	103
Reok Barat	73	86	9	6	82	92
<b>Manggarai</b>	<b>1 309</b>	<b>1 530</b>	<b>209</b>	<b>204</b>	<b>1 518</b>	<b>1 734</b>

Lanjutan Tabel/Continued Table 4.1.5

Kecamatan Subdistrict	Murid/Pupils					
	Negeri/Public		Swasta/Private		Jumlah/Total	
	2021/2022	2022/2023	2021/2022	2022/2023	2021/2022	2022/2023
(1)	(14)	(15)	(16)	(17)	(18)	(19)
Satar Mese	2 384	2 284	170	168	2 554	2 452
Satar Mese Barat	2 377	2 302	-	-	2 377	2 302
Satar Mese Utara	-	-	-	-	-	-
Langke Rembong	4 081	3 800	2 228	2 166	6 309	5 966
Ruteng	2 986	2 791	378	376	3 364	3 167
Wae Rii	1 274	1 197	-	-	1 274	1 197
Lelak	233	216	677	623	910	839
Rahong Utara	1 899	1 747	-	-	1 899	1 747
Cibal	1 955	1 820	-	-	1 955	1 820
Cibal Barat	712	667	-	-	712	667
Reok	1 175	1 063	115	109	1 290	1 172
Reok Barat	794	758	168	136	962	894
<b>Manggarai</b>	<b>19 870</b>	<b>18 645</b>	<b>3 736</b>	<b>3 578</b>	<b>23 606</b>	<b>22 223</b>

Catatan/Note: <sup>1</sup> Jumlah guru termasuk kepala sekolah dan guru/The total of teachers including headmaster and teacher  
 Sumber/Source: Kementerian Pendidikan, Kebudayaan, Riset, dan Teknologi, data semester ganjil/Ministry of Education, Culture, Research, and Technology, Basic Education Data System, odd semester report data

**Tabel 4.1.6** Jumlah Sekolah, Guru, dan Murid Madrasah Tsanawiyah (MTs) di Bawah Kementerian Agama Menurut Kecamatan di Kabupaten Manggarai, 2021/2022 dan 2022/2023  
**Number of Schools, Teachers, and Pupils in Madrasah Tsanawiyah (MTs) Under The Ministry of Religious Affairs by Subdistrict in Manggarai Regency, 2021/2022 and 2022/2023**

Kecamatan Subdistrict	Sekolah/Schools					
	Negeri/Public		Swasta/Private		Jumlah/Total	
	2021/2022	2022/2023	2021/2022	2022/2023	2021/2022	2022/2023
(1)	(2)	(3)	(4)	(5)	(6)	(7)
Satar Mese	-	-	1	1	1	1
Satar Mese Barat	-	-	-	-	-	-
Satar Mese Utara	-	-	-	-	-	-
Langke Rembong	-	-	1	1	1	1
Ruteng	-	-	-	-	-	-
Wae Rii	-	-	-	-	-	-
Lelak	-	-	-	-	-	-
Rahong Utara	-	-	-	-	-	-
Cibal	-	-	-	-	-	-
Cibal Barat	-	-	-	-	-	-
Reok	1	1	1	1	2	2
Reok Barat	-	-	-	-	-	-
<b>Manggarai</b>	<b>1</b>	<b>1</b>	<b>3</b>	<b>3</b>	<b>4</b>	<b>4</b>



Lanjutan Tabel/Continued Table 4.1.6

Kecamatan Subdistrict	Guru/Teachers					
	Negeri/Public		Swasta/Private		Jumlah/Total	
	2021/2022	2022/2023	2021/2022	2022/2023	2021/2022	2022/2023
(1)	(8)	(9)	(10)	(11)	(12)	(13)
Satar Mese	-	-	5	8	5	8
Satar Mese Barat	-	-	-	-	-	-
Satar Mese Utara	-	-	-	-	-	-
Langke Rembong	-	-	11	13	11	13
Ruteng	-	-	-	-	-	-
Wae Rii	-	-	-	-	-	-
Lelak	-	-	-	-	-	-
Rahong Utara	-	-	-	-	-	-
Cibal	-	-	-	-	-	-
Cibal Barat	-	-	-	-	-	-
Reok	45	47	13	15	58	62
Reok Barat	-	-	-	-	-	-
<b>Manggarai</b>	<b>45</b>	<b>47</b>	<b>29</b>	<b>36</b>	<b>74</b>	<b>83</b>

Lanjutan Tabel/Continued Table 4.1.6

Kecamatan Subdistrict	Murid/Pupils					
	Negeri/Public		Swasta/Private		Jumlah/Total	
	2021/2022	2022/2023	2021/2022	2022/2023	2021/2022	2022/2023
(1)	(14)	(15)	(16)	(17)	(18)	(19)
Satar Mese	-	-	30	45	30	45
Satar Mese Barat	-	-	-	-	-	-
Satar Mese Utara	-	-	-	-	-	-
Langke Rembong	-	-	103	139	103	139
Ruteng	-	-	-	-	-	-
Wae Rii	-	-	-	-	-	-
Lelak	-	-	-	-	-	-
Rahong Utara	-	-	-	-	-	-
Cibal	-	-	-	-	-	-
Cibal Barat	-	-	-	-	-	-
Reok	323	274	145	178	468	452
Reok Barat	-	-	-	-	-	-
<b>Manggarai</b>	<b>323</b>	<b>274</b>	<b>278</b>	<b>362</b>	<b>601</b>	<b>636</b>

Catatan/Note: ....

Sumber/Source: Kementerian Agama, EMIS, Data Semester Ganjil/Ministry of Religious Affairs, EMIS, Odd semester report data

**Tabel**  
**Table** 4.1.7

**Jumlah Sekolah, Guru, dan Murid Sekolah Menengah Atas (SMA) di Bawah Kementerian Pendidikan, Kebudayaan, Riset, dan Teknologi Menurut Kecamatan di Kabupaten Manggarai, 2021/2022 dan 2022/2023**  
**Number of Schools, Teachers, and Pupils in Senior High School Under The Ministry of Education, Culture, Research, and Technology by Subdistrict in Manggarai Regency, 2021/2022 and 2022/2023**

Kecamatan Subdistrict	Sekolah/Schools					
	Negeri/Public		Swasta/Private		Jumlah/Total	
	2021/2022	2022/2023	2021/2022	2022/2023	2021/2022	2022/2023
(1)	(2)	(3)	(4)	(5)	(6)	(7)
Satar Mese	3	3	1	1	4	4
Satar Mese Barat	1	1	-	-	1	1
Satar Mese Utara	-	-	-	-	-	-
Langke Rembong	2	2	8	8	10	10
Ruteng	2	2	2	2	4	4
Wae Rii	-	-	-	-	-	-
Lelak	1	1	-	-	1	1
Rahong Utara	2	2	-	-	2	2
Cibal	2	2	-	-	2	2
Cibal Barat	1	1	-	-	1	1
Reok	-	-	1	1	1	1
Reok Barat	1	1	-	-	1	1
<b>Manggarai</b>	<b>15</b>	<b>15</b>	<b>12</b>	<b>12</b>	<b>27</b>	<b>27</b>

Lanjutan Tabel/Continued Table 4.1.7

Kecamatan Subdistrict	Guru <sup>1</sup> /Teachers <sup>1</sup>					
	Negeri/Public		Swasta/Private		Jumlah/Total	
	2021/2022	2022/2023	2021/2022	2022/2023	2021/2022	2022/2023
(1)	(8)	(9)	(10)	(11)	(12)	(13)
Satar Mese	80	83	19	23	99	106
Satar Mese Barat	27	28	-	-	27	28
Satar Mese Utara	-	-	-	-	-	-
Langke Rembong	126	136	228	226	354	362
Ruteng	75	80	49	51	124	131
Wae Rii	-	-	-	-	-	-
Lelak	30	37	-	-	30	37
Rahong Utara	46	56	-	-	46	56
Cibal	72	76	-	-	72	76
Cibal Barat	40	44	-	-	40	44
Reok	-	-	41	47	41	47
Reok Barat	24	26	-	-	24	26
<b>Manggarai</b>	<b>520</b>	<b>566</b>	<b>337</b>	<b>347</b>	<b>857</b>	<b>913</b>

Lanjutan Tabel/*Continued Table* 4.1.7

Kecamatan Subdistrict	Murid/Pupils					
	Negeri/Public		Swasta/Private		Jumlah/Total	
	2021/2022	2022/2023	2021/2022	2022/2023	2021/2022	2022/2023
(1)	(14)	(15)	(16)	(17)	(18)	(19)
Satar Mese	973	932	604	622	1 577	1 554
Satar Mese Barat	330	321	-	-	330	321
Satar Mese Utara	-	-	-	-	-	-
Langke Rembong	2 332	2 362	4 188	3 654	6 520	6 016
Ruteng	1 526	1 460	730	653	2 256	2 113
Wae Rii	-	-	-	-	-	-
Lelak	492	600	-	-	492	600
Rahong Utara	737	807	-	-	737	807
Cibal	1 276	1 280	-	-	1 276	1 280
Cibal Barat	385	346	-	-	385	346
Reok	-	-	1 174	1 123	1 174	1 123
Reok Barat	308	308	-	-	308	308
<b>Manggarai</b>	<b>8 359</b>	<b>8 416</b>	<b>6 696</b>	<b>6 052</b>	<b>15 055</b>	<b>14 468</b>

Catatan/Note: <sup>1</sup> Jumlah guru termasuk kepala sekolah dan guru/*The total of teachers including headmaster and teacher*  
 Sumber/Source: Kementerian Pendidikan, Kebudayaan, Riset, dan Teknologi, data semester ganjil/*Ministry of Education, Culture, Research, and Technology, Basic Education Data System, odd semester report data*

**Tabel 4.1.8** Jumlah Sekolah, Guru, dan Murid Sekolah Menengah Kejuruan (SMK) di Bawah Kementerian Pendidikan, Kebudayaan, Riset, dan Teknologi Menurut Kecamatan di Kabupaten Manggarai, 2021/2022 dan 2022/2023  
*Number of Schools, Teachers, and Pupils in Vocational High Schools Under The Ministry of Education, Culture, Research, and Technology by Subdistrict in Manggarai Regency, 2021/2022 and 2022/2023*

Kecamatan Subdistrict	Sekolah/Schools					
	Negeri/Public		Swasta/Private		Jumlah/Total	
	2021/2022	2022/2023	2021/2022	2022/2023	2021/2022	2022/2023
(1)	(2)	(3)	(4)	(5)	(6)	(7)
Satar Mese	-	-	-	-	-	-
Satar Mese Barat	-	1	-	-	-	1
Satar Mese Utara	-	-	-	-	-	-
Langke Rembong	-	-	12	12	12	12
Ruteng	-	-	-	-	-	-
Wae Rii	1	1	-	-	1	1
Lelak	-	-	-	-	-	-
Rahong Utara	-	-	-	-	-	-
Cibal	-	-	-	-	-	-
Cibal Barat	-	-	-	-	-	-
Reok	-	-	1	1	1	1
Reok Barat	-	-	-	-	-	-
<b>Manggarai</b>	<b>1</b>	<b>2</b>	<b>13</b>	<b>13</b>	<b>14</b>	<b>15</b>

Lanjutan Tabel/Continued Table 4.1.8

Kecamatan Subdistrict	Guru <sup>1</sup> /Teachers <sup>1</sup>					
	Negeri/Public		Swasta/Private		Jumlah/Total	
	2021/2022	2022/2023	2021/2022	2022/2023	2021/2022	2022/2023
(1)	(8)	(9)	(10)	(11)	(12)	(13)
Satar Mese	-	-	-	-	-	-
Satar Mese Barat	-	18	-	-	-	18
Satar Mese Utara	-	-	-	-	-	-
Langke Rembong	-	-	419	456	419	456
Ruteng	-	-	-	-	-	-
Wae Rii	72	68	-	-	72	68
Lelak	-	-	-	-	-	-
Rahong Utara	-	-	-	-	-	-
Cibal	-	-	-	-	-	-
Cibal Barat	-	-	-	-	-	-
Reok	-	-	25	29	25	29
Reok Barat	-	-	-	-	-	-
<b>Manggarai</b>	<b>72</b>	<b>86</b>	<b>444</b>	<b>485</b>	<b>516</b>	<b>571</b>

Lanjutan Tabel/Continued Table 4.1.8

Kecamatan Subdistrict	Murid/Pupils					
	Negeri/Public		Swasta/Private		Jumlah/Total	
	2021/2022	2022/2023	2021/2022	2022/2023	2021/2022	2022/2023
(1)	(14)	(15)	(16)	(17)	(18)	(19)
Satar Mese	-	-	-	-	-	-
Satar Mese Barat	-	187	-	-	-	187
Satar Mese Utara	-	-	-	-	-	-
Langke Rembong	-	-	9 627	9 061	9 627	9 061
Ruteng	-	-	-	-	-	-
Wae Rii	1 520	1 499	-	-	1 520	1 499
Lelak	-	-	-	-	-	-
Rahong Utara	-	-	-	-	-	-
Cibal	-	-	-	-	-	-
Cibal Barat	-	-	-	-	-	-
Reok	-	-	658	656	658	656
Reok Barat	-	-	-	-	-	-
<b>Manggarai</b>	<b>1 520</b>	<b>1 686</b>	<b>10 285</b>	<b>9 717</b>	<b>11 805</b>	<b>11 403</b>

Catatan/Note: <sup>1</sup> Guru yang mengajar di 2 sekolah atau lebih dihitung di masing-masing sekolah. Jumlah guru termasuk kepala sekolah dan guru/The teacher who taught in two schools or more counted in every school. The total of teachers including headmaster and teacher

Sumber/Source: Kementerian Pendidikan, Kebudayaan, Riset, dan Teknologi, data semester ganjil/Ministry of Education, Culture, Research, and Technology, Basic Education Data System, odd semester report data



**Tabel**  
**Table** 4.1.9

**Jumlah Sekolah, Guru, dan Murid Madrasah Aliyah (MA) di Bawah Kementerian Agama Menurut Kecamatan di Kabupaten Manggarai, 2021/2022 dan 2022/2023**  
**Number of Schools, Teachers, and Pupils in Madrasah Aliyah (MA) Under the Ministry of Religious Affairs by Subdistrict in Manggarai Regency, 2021/2022 and 2022/2023**

Kecamatan Subdistrict	Sekolah/Schools					
	Negeri/Public		Swasta/Private		Jumlah/Total	
	2021/2022	2022/2023	2021/2022	2022/2023	2021/2022	2022/2023
(1)	(2)	(3)	(4)	(5)	(6)	(7)
Satar Mese	-	-	-	-	-	-
Satar Mese Barat	-	-	-	-	-	-
Satar Mese Utara	-	-	-	-	-	-
Langke Rembong	1	1	-	-	1	1
Ruteng	-	-	-	-	-	-
Wae Rii	-	-	-	-	-	-
Lelak	-	-	-	-	-	-
Rahong Utara	-	-	-	-	-	-
Cibal	-	-	-	-	-	-
Cibal Barat	-	-	-	-	-	-
Reok	1	1	-	-	1	1
Reok Barat	-	-	-	-	-	-
<b>Manggarai</b>	<b>2</b>	<b>2</b>	<b>-</b>	<b>-</b>	<b>2</b>	<b>2</b>

Lanjutan Tabel/Continued Table 4.1.9

Kecamatan Subdistrict	Guru/Teachers					
	Negeri/Public		Swasta/Private		Jumlah/Total	
	2021/2022	2022/2023	2021/2022	2022/2023	2021/2022	2022/2023
(1)	(8)	(9)	(10)	(11)	(12)	(13)
Satar Mese	-	-	-	-	-	-
Satar Mese Barat	-	-	-	-	-	-
Satar Mese Utara	-	-	-	-	-	-
Langke Rembong	13	15	-	-	13	15
Ruteng	-	-	-	-	-	-
Wae Rii	-	-	-	-	-	-
Lelak	-	-	-	-	-	-
Rahong Utara	-	-	-	-	-	-
Cibal	-	-	-	-	-	-
Cibal Barat	-	-	-	-	-	-
Reok	46	53	-	-	46	53
Reok Barat	-	-	-	-	-	-
<b>Manggarai</b>	<b>59</b>	<b>68</b>	<b>-</b>	<b>-</b>	<b>59</b>	<b>68</b>

Lanjutan Tabel/Continued Table 4.1.9

Kecamatan Subdistrict	Murid/Pupils					
	Negeri/Public		Swasta/Private		Jumlah/Total	
	2021/2022	2022/2023	2021/2022	2022/2023	2021/2022	2022/2023
(1)	(14)	(15)	(16)	(17)	(18)	(19)
Satar Mese	-	-	-	-	-	-
Satar Mese Barat	-	-	-	-	-	-
Satar Mese Utara	-	-	-	-	-	-
Langke Rembong	270	253	-	-	270	253
Ruteng	-	-	-	-	-	-
Wae Rii	-	-	-	-	-	-
Lelak	-	-	-	-	-	-
Rahong Utara	-	-	-	-	-	-
Cibal	-	-	-	-	-	-
Cibal Barat	-	-	-	-	-	-
Reok	356	360	-	-	356	360
Reok Barat	-	-	-	-	-	-
<b>Manggarai</b>	<b>626</b>	<b>613</b>	<b>-</b>	<b>-</b>	<b>626</b>	<b>613</b>

Catatan/Note: ...

Sumber/Source: Kementerian Agama, EMIS, Data Semester Ganjil/Ministry of Religious Affairs, EMIS, Odd semester report data

**Tabel 4.1.10** Jumlah Desa<sup>1</sup>/Kelurahan yang Memiliki Fasilitas Sekolah Menurut Kecamatan dan Tingkat Pendidikan di Kabupaten Manggarai, 2019–2021  
**Number of Villages<sup>1</sup>/Urban Village Having Educational Facilities by Subdistrict and Educational Level in Manggarai Regency, 2019–2021**

Kecamatan Subdistrict	SD Primary School		
	2019	2020	2021
(1)	(2)	(3)	(4)
Satar Mese	23	24	28
Satar Mese Barat	12	15	17
Satar Mese Utara	11	11	13
Langke Rembong	14	14	14
Ruteng	18	19	20
Wae Rii	16	17	19
Lelak	9	11	11
Rahong Utara	12	15	15
Cibal	17	19	19
Cibal Barat	10	13	16
Reok	10	11	10
Reok Barat	10	11	13
<b>Manggarai</b>	<b>162</b>	<b>180</b>	<b>195</b>

Lanjutan Tabel/Continued Table 4.1.10

Kecamatan Subdistrict	SMP Junior High School		
	2019	2020	2021
(1)	(5)	(6)	(7)
Satar Mese	10	12	11
Satar Mese Barat	6	6	7
Satar Mese Utara	4	5	5
Langke Rembong	11	11	11
Ruteng	7	7	7
Wae Rii	4	4	4
Lelak	2	2	3
Rahong Utara	5	6	6
Cibal	6	6	6
Cibal Barat	3	3	4
Reok	5	5	5
Reok Barat	5	6	6
<b>Manggarai</b>	<b>68</b>	<b>73</b>	<b>75</b>

Lanjutan Tabel/Continued Table 4.1.10

Kecamatan Subdistrict	SMA Senior High School		
	2019	2020	2021
(1)	(8)	(9)	(10)
Satar Mese	3	3	3
Satar Mese Barat	1	1	1
Satar Mese Utara	1	1	1
Langke Rembong	7	7	7
Ruteng	4	4	4
Wae Rii	–	–	–
Lelak	2	2	3
Rahong Utara	2	2	2
Cibal	1	2	1
Cibal Barat	1	1	1
Reok	1	1	1
Reok Barat	1	1	1
<b>Manggarai</b>	<b>24</b>	<b>25</b>	<b>25</b>

Lanjutan Tabel/Continued Table 4.1.10

Kecamatan Subdistrict	SMK Vocational School		
	2019	2020	2021
(1)	(11)	(12)	(13)
Satar Mese	–	–	–
Satar Mese Barat	–	–	–
Satar Mese Utara	–	–	–
Langke Rembong	12	10	9
Ruteng	–	–	–
Wae Rii	1	1	1
Lelak	–	–	–
Rahong Utara	–	–	–
Cibal	–	–	–
Cibal Barat	–	–	1
Reok	1	1	1
Reok Barat	–	–	–
<b>Manggarai</b>	<b>14</b>	<b>12</b>	<b>12</b>

Lanjutan Tabel/Continued Table 4.1.10

Kecamatan Subdistrict	Perguruan Tinggi University		
	2019	2020	2021
(1)	(14)	(15)	(16)
Satar Mese	–	–	–
Satar Mese Barat	–	–	–
Satar Mese Utara	–	–	–
Langke Rembong	3	3	3
Ruteng	–	–	–
Wae Rii	–	–	–
Lelak	–	–	–
Rahong Utara	–	–	–
Cibal	–	–	–
Cibal Barat	–	–	–
Reok	–	–	–
Reok Barat	–	–	–
<b>Manggarai</b>	<b>3</b>	<b>3</b>	<b>3</b>

Catatan/Note: <sup>1</sup> Desa pada tabel ini termasuk Unit Permukiman Transmigrasi (UPT) yang masih dibina oleh kementerian terkait dan nagari di Provinsi Sumatera Barat/Villages in this table include Transmigration Settlement Unit which is still fostered by the relevant ministries and the nagari in the Province of Sumatera Barat

Sumber/Source: BPS, Pendataan Potensi Desa (Podes)/ BPS-Statistics Indonesia, Village Potential Data Collection



**Tabel 4.1.11** Angka Partisipasi Murni (APM) dan Angka Partisipasi Kasar (APK) Menurut Jenjang Pendidikan di Kabupaten Manggarai, 2021 dan 2022  
**Net Enrollment Rate and Gross Enrollment Ratio by Educational Level in Manggarai Regency, 2021 and 2022**

Jenjang Pendidikan Educational Level	Angka Partisipasi Murni (APM) Net Enrollment Rate		Angka Partisipasi Kasar (APK) Gross Enrollment Ratio	
	2021	2022	2021	2022
(1)	(2)	(3)	(4)	(5)
SD/MI/Sederajat Primary School	97,51	94,94	117,37	107,13
SMP/MTs/ Sederajat Lower Secondary School	69,38	68,59	90,67	85,87
SMA/SMK/MA/Sederajat Upper Secondary School	51,90	63,87	94,24	94,51

Catatan/Note: ...

Sumber/Source: BPS, Survei Sosial Ekonomi Nasional (Susenas)/BPS-Statistics Indonesia, National Socioeconomic Survey

**Tabel 4.1.12** **Persentase Penduduk Berumur 15 Tahun ke Atas yang Melek Huruf Menurut Kelompok Umur di Kabupaten Manggarai, 2021 dan 2022**  
**Percentage of Literate People Aged 15 Years and Over by Age Group in Manggarai Regency, 2021 and 2022**

Kelompok Umur Age Group	2021	2022
(1)	(2)	(3)
15–19	99,88	100,00
20–24	98,56	98,71
25–29	99,40	98,21
30–34	98,96	100,00
35–39	98,66	98,12
40–44	99,40	98,98
45–49	96,25	99,09
50+	86,85	88,72
<b>Jumlah/Total</b>	<b>96,05</b>	<b>96,53</b>
<b>15–24</b>	<b>99,28</b>	<b>99,36</b>
<b>15–44</b>	<b>99,17</b>	<b>99,05</b>
<b>15+</b>	<b>96,05</b>	<b>96,53</b>
<b>45+</b>	<b>89,27</b>	<b>91,30</b>

Catatan/Note: ...

Sumber/Source: BPS, Survei Sosial Ekonomi Nasional (Susenas)/BPS-Statistics Indonesia, National Socioeconomic Survey

## 4.2 KESEHATAN HEALTH

**Tabel 4.2.1** Jumlah Desa<sup>1</sup>/Kelurahan Yang Memiliki Sarana Kesehatan Menurut Kecamatan di Kabupaten Manggarai, 2019–2021  
*Number of Villages<sup>1</sup>/Kelurahan Having Health Facilities by Subdistrict in Manggarai Regency, 2019–2021*

Kecamatan Subdistrict	Rumah Sakit Hospital		
	2019	2020	2021
(1)	(2)	(3)	(4)
Satar Mese	–	–	–
Satar Mese Barat	–	–	–
Satar Mese Utara	–	–	–
Langke Rembong	1	1	1
Ruteng	1	1	1
Wae Rii	–	–	–
Lelak	–	–	–
Rahong Utara	–	–	–
Cibal	–	–	–
Cibal Barat	–	–	–
Reok	–	–	–
Reok Barat	–	–	–
<b>Manggarai</b>	<b>2</b>	<b>2</b>	<b>2</b>

Lanjutan Tabel/*Continued Table* 4.2.1

Kecamatan <i>Subdistrict</i>	Rumah Sakit Bersalin <i>Maternity Hospital</i>		
	2019	2020	2021
(1)	(5)	(6)	(7)
Satar Mese	–	–	–
Satar Mese Barat	–	–	–
Satar Mese Utara	–	–	–
Langke Rembong	–	–	–
Ruteng	–	–	–
Wae Rii	–	–	–
Lelak	–	–	–
Rahong Utara	–	–	–
Cibal	–	–	–
Cibal Barat	–	–	–
Reok	–	–	–
Reok Barat	–	–	–
<b>Manggarai</b>	–	–	–

Lanjutan Tabel/*Continued Table* 4.2.1

Kecamatan <i>Subdistrict</i>	Poliklinik <i>Polyclinic</i>		
	2019	2020	2021
(1)	(8)	(9)	(10)
Satar Mese	–	–	–
Satar Mese Barat	–	–	–
Satar Mese Utara	–	–	–
Langke Rembong	–	–	–
Ruteng	–	–	–
Wae Rii	–	–	–
Lelak	–	–	–
Rahong Utara	–	–	–
Cibal	–	–	–
Cibal Barat	–	–	–
Reok	1	1	1
Reok Barat	–	–	–
<b>Manggarai</b>	<b>1</b>	<b>1</b>	<b>1</b>

Lanjutan Tabel/Continued Table 4.2.1

Kecamatan Subdistrict	Puskesmas Public Health Center		
	2019	2020	2021
(1)	(11)	(12)	(13)
Satar Mese	2	2	3
Satar Mese Barat	2	2	2
Satar Mese Utara	2	2	2
Langke Rembong	2	2	2
Ruteng	3	3	3
Wae Rii	3	3	3
Lelak	1	1	1
Rahong Utara	2	2	2
Cibal	2	2	2
Cibal Barat	1	1	1
Reok	1	1	1
Reok Barat	2	2	3
<b>Manggarai</b>	<b>23</b>	<b>23</b>	<b>25</b>

Lanjutan Tabel/*Continued Table* 4.2.1

Kecamatan Subdistrict	Puskesmas Pembantu Subsidiary of Public Health Center		
	2019	2020	2021
(1)	(14)	(15)	(16)
Satar Mese	5	5	5
Satar Mese Barat	4	4	4
Satar Mese Utara	5	4	3
Langke Rembong	8	8	8
Ruteng	2	4	2
Wae Rii	6	6	6
Lelak	4	4	6
Rahong Utara	7	5	4
Cibal	7	6	6
Cibal Barat	6	6	10
Reok	3	3	3
Reok Barat	6	6	5
<b>Manggarai</b>	<b>63</b>	<b>61</b>	<b>62</b>

Lanjutan Tabel/*Continued Table* 4.2.1

Kecamatan Subdistrict	Apotek Pharmacy		
	2019	2020	2021
(1)	(17)	(18)	(19)
Satar Mese	–	–	–
Satar Mese Barat	1	1	1
Satar Mese Utara	–	1	1
Langke Rembong	8	9	9
Ruteng	1	1	1
Wae Rii	1	1	1
Lelak	–	1	1
Rahong Utara	–	–	–
Cibal	1	1	1
Cibal Barat	–	–	–
Reok	3	4	4
Reok Barat	–	–	–
<b>Manggarai</b>	<b>15</b>	<b>19</b>	<b>19</b>

Catatan/Note: <sup>1</sup> Desa pada tabel ini termasuk Unit Permukiman Transmigrasi (UPT) yang masih dibina oleh kementerian terkait dan nagari di Provinsi Sumatera Barat/*Villages in this table include Transmigration Settlement Unit which is still fostered by the relevant ministries and the nagari in the Province of Sumatera Barat*

Sumber/Source: BPS, Pendataan Potensi Desa (Podes)/BPS-Statistics Indonesia, Village Potential Data Collecting



**Tabel 4.2.2** Jumlah Tenaga Kesehatan Menurut Kecamatan di Kabupaten Manggarai, 2022  
**Table 4.2.2** Number of Health Human Resources by Subdistrict in Manggarai Regency, 2022

Kecamatan Subdistrict	Tenaga Medis <sup>1</sup> Medical Worker <sup>1</sup>	Psikologi Klinis Clinical Psychology	Tenaga Keperawatan Nursing Worker	Tenaga Kebidanan Midwifery Worker	Tenaga Kefarmasian Pharmaceutical Worker
(1)	(2)	(3)	(4)	(5)	(6)
Satar Mese	2	-	137	110	8
Satar Mese Barat	3	-	62	62	7
Satar Mese Utara	4	-	60	75	5
Langke Rembong	9	-	132	139	25
Ruteng	6	-	101	113	12
Wae Rii	7	-	91	97	12
Lelak	2	-	30	47	3
Rahong Utara	4	-	55	59	7
Cibal	7	-	56	79	9
Cibal Barat	1	-	30	34	4
Reok	2	-	49	57	6
Reok Barat	2	-	55	64	9
<b>Manggarai</b>	<b>49</b>	<b>-</b>	<b>858</b>	<b>936</b>	<b>107</b>

Lanjutan Tabel/Continued Table 4.2.2

Kecamatan Subdistrict	Tenaga Kesehatan Masyarakat Public Health worker	Tenaga Kesehatan Lingkungan Enviromental Health Worker	Tenaga Gizi Nutritionist	Tenaga Keterampilan Fisik Physical Therapists
(1)	(7)	(8)	(9)	(10)
Satar Mese	11	9	7	-
Satar Mese Barat	14	3	8	-
Satar Mese Utara	9	3	2	1
Langke Rembong	25	14	14	-
Ruteng	10	7	9	3
Wae Rii	13	13	11	-
Lelak	3	5	2	-
Rahong Utara	7	5	7	-
Cibal	9	4	9	-
Cibal Barat	9	4	3	-
Reok	9	4	9	-
Reok Barat	7	5	3	-
<b>Manggarai</b>	<b>126</b>	<b>76</b>	<b>84</b>	<b>4</b>

Lanjutan Tabel/*Continued Table* 4.2.2

Kecamatan <i>Subdistrict</i>	Tenaga Keteknisan Medis <i>Medical Technicians</i>	Tenaga Teknik Biomedika <i>Biomedical Engineer</i>	Tenaga Kesehatan Tradisional <i>Traditional Health Worker</i>
(1)	(11)	(12)	(13)
Satar Mese	-	8	-
Satar Mese Barat	-	5	-
Satar Mese Utara	-	6	-
Langke Rembong	3	10	-
Ruteng	-	12	-
Wae Rii	1	9	-
Lelak	1	2	-
Rahong Utara	-	5	-
Cibal	-	8	-
Cibal Barat	-	3	-
Reok	-	4	-
Reok Barat	1	8	-
<b>Manggarai</b>	<b>6</b>	<b>80</b>	<b>-</b>

Catatan/*Note*: <sup>1</sup> Tenaga medis terdiri atas dokter, dokter gigi, dokter spesialis, dan dokter gigi spesialis baik di dalam maupun di luar negeri yang diakui oleh Pemerintah RI sesuai dengan peraturan perundang-undangan (UU No. 29 Tahun 2004 tentang Praktik Kedokteran)/*Medical worker includes doctor, dentist, medical specialist, and dentist specialist at home and abroad recognized by Indonesian government in accordance with the laws and regulations (Law No. 29 year 2004 about Medical Practice)*

Sumber/*Source*: Dinas Kesehatan Kabupaten Manggarai/ *Public Health Service of Manggarai*

**Tabel 4.2.3** Jumlah Rumah Sakit Umum, Rumah Sakit Khusus, dan Puskesmas Menurut Kecamatan di Kabupaten Manggarai, 2021 dan 2022  
**Number of General Hospital, Specialized Hospital, and Public Health Center by Subdistrict in Manggarai Regency, 2021 and 2022**

Kecamatan Subdistrict	Rumah Sakit Umum General Hospital		Rumah Sakit Khusus Specialized Hospital	
	2021	2022	2021	2022
(1)	(2)	(3)	(4)	(5)
Satar Mese	-	-	-	-
Satar Mese Barat	-	-	-	-
Satar Mese Utara	-	-	-	-
Langke Rembong	1	1	-	-
Ruteng	1	1	-	-
Wae Rii	-	-	-	-
Lelak	-	-	-	-
Rahong Utara	-	-	-	-
Cibal	-	-	-	-
Cibal Barat	-	-	-	-
Reok	-	-	-	-
Reok Barat	-	-	-	-
<b>Manggarai</b>	<b>2</b>	<b>2</b>	<b>-</b>	<b>-</b>

Lanjutan Tabel/Continued Table 4.2.3

Kecamatan Subdistrict	Puskesmas <sup>1</sup> Rawat Inap Public Health Center <sup>1</sup> with Inpatient Care		Puskesmas <sup>1</sup> Non Rawat Inap Public Health Center <sup>1</sup> without Inpatient Care	
	2021	2022	2021	2022
(1)	(6)	(7)	(8)	(9)
Satar Mese	2	2	1	1
Satar Mese Barat	1	1	1	1
Satar Mese Utara	1	1	1	1
Langke Rembong	-	-	2	2
Ruteng	-	-	3	3
Wae Rii	-	-	3	3
Lelak	1	1	-	-
Rahong Utara	1	1	1	1
Cibal	1	1	1	1
Cibal Barat	1	1	-	-
Reok	1	1	-	-
Reok Barat	1	1	2	2
<b>Manggarai</b>	<b>10</b>	<b>10</b>	<b>15</b>	<b>15</b>

Catatan/Note: <sup>1</sup> Puskesmas yang teregistrasi/Registered Public Health Center

Sumber/Source: Dinas Kesehatan Kabupaten Manggarai/ Public Health Service of Manggarai

**Tabel 4.2.4** Jumlah Bayi dan Ibu Hamil Menurut Kecamatan di Kabupaten Manggarai, 2019-2021  
**Table 4.2.4** Number of Babies and Pregnant Women by Subdistrict in Manggarai Regency, 2019-2021

Kecamatan Subdistrict	2019		2020		2021	
	Bayi Babies	Ibu Hamil Pregnant Women	Bayi Babies	Ibu Hamil Pregnant Women	Bayi Babies	Ibu Hamil Pregnant Women
(1)	(2)	(3)	(4)	(5)	(6)	
Satar Mese	590	634	626	663	684	698
Satar Mese Barat	284	371	409	357	312	328
Satar Mese Utara	431	442	462	501	479	469
Langke Rembong	1 274	1 280	1 182	1 255	1 124	1 148
Ruteng	724	853	759	838	785	878
Wae Rii	509	537	568	589	576	589
Lelak	241	246	248	281	267	262
Rahong Utara	422	439	466	439	422	451
Cibal	545	577	562	586	573	598
Cibal Barat	264	284	302	318	333	359
Reok	376	481	410	433	428	409
Reok Barat	258	333	331	319	263	293
<b>Manggarai</b>	<b>5 918</b>	<b>6 477</b>	<b>6 325</b>	<b>6 579</b>	<b>6 246</b>	<b>6 482</b>

Catatan/Note: ...

Sumber/Source: Dinas Kesehatan Kabupaten Manggarai/ Public Health Service of Manggarai

**Tabel**  
**Table** 4.2.6

**Jumlah Cakupan Pelayanan Antenatal Care (K1, dan K4)  
Menurut Kecamatan di Kabupaten Manggarai, 2019-2021**  
**Number of Coverage of Antenatal Care Services (K1, and K4)  
by Subdistrict in Manggarai Regency, 2019-2021**

Kecamatan Subdistrict	2019		2020		2021	
	K1	K4	K1	K4	K1	K4
(1)	(2)	(3)	(4)	(5)	(6)	
Satar Mese	634	524	663	589	698	617
Satar Mese Barat	371	223	357	306	328	233
Satar Mese Utara	442	403	501	403	469	423
Langke Rembong	1 280	897	1 255	822	1 148	842
Ruteng	853	619	838	674	878	716
Wae Rii	537	491	589	546	589	526
Lelak	246	209	281	236	262	245
Rahong Utara	439	351	439	355	451	353
Cibal	577	442	586	483	598	469
Cibal Barat	284	206	318	229	359	233
Reok	481	315	433	328	409	369
Reok Barat	333	242	319	270	293	230
<b>Manggarai</b>	<b>6 477</b>	<b>4 922</b>	<b>6 579</b>	<b>5 241</b>	<b>6 482</b>	<b>5 256</b>

Catatan/Note: ...

Sumber/Source: Dinas Kesehatan Kabupaten Manggarai/ Public Health Service of Manggarai

**Tabel 4.2.7** Jumlah Kunjungan Neonatus Pemeriksaan Bayi dan Ibu Menyusui Menurut Kecamatan di Kabupaten Manggarai, 2020-2021  
**Number of Neonatus Infant and Breastfeeding Mother Examination Visits by Subdistrict in Manggarai Regency, 2020-2021**

Kecamatan Subdistrict	2020			2021		
	KN-1	KN-2	KN-3 (Lengkap/ Complete)	KN-1	KN-2	KN-3 (Lengkap/ Complete)
(1)	(5)	(6)	(7)	(8)	(9)	(10)
Satar Mese	626	557	567	684	673	636
Satar Mese Barat	396	364	375	309	302	268
Satar Mese Utara	463	457	450	477	467	415
Langke Rembong	1 181	1 210	1 061	1 122	1 110	1 054
Ruteng	759	779	738	775	760	730
Wae Rii	569	553	536	574	551	551
Lelak	241	219	233	266	265	257
Rahong Utara	469	463	429	422	418	416
Cibal	559	551	529	566	564	572
Cibal Barat	303	304	262	333	317	270
Reok	411	401	411	426	411	423
Reok Barat	331	318	319	263	260	252
<b>Manggarai</b>	<b>6 308</b>	<b>6 176</b>	<b>5 910</b>	<b>6 217</b>	<b>6 098</b>	<b>5 844</b>

Catatan/Note: ...

Sumber/Source: Dinas Kesehatan Kabupaten Manggarai/ Public Health Service of Manggarai



**Tabel**  
**Table** 4.2.8

**Jumlah Bayi yang Lahir Hidup Menurut Berat Badan Waktu Lahir dan Lahir Mati Menurut Kecamatan di Kabupaten Manggarai, 2020-2021**  
**Number of Babies Born Alive According to Weight at Birth and Stillbirth by Subdistrict in Manggarai Regency, 2020-2021**

Kecamatan Subdistrict	2020			2021		
	Berat Lahir Hidup/ Live Birth Weight		Lahir Mati/ Born Dead	Berat Lahir Hidup/ Live Birth Weight		Lahir Mati/ Born Dead
	<2500 gr	>=2500 gr		<2500 gr	>=2500 gr	
(1)	(5)	(6)	(7)	(8)	(9)	(10)
Satar Mese	18	608	8	29	655	8
Satar Mese Barat	13	396	5	15	297	3
Satar Mese Utara	26	436	5	24	455	4
Langke Rembong	76	1 106	12	46	1 078	17
Ruteng	37	722	5	33	752	15
Wae Rii	39	529	10	24	552	11
Lelak	17	231	3	5	262	7
Rahong Utara	37	429	9	23	399	11
Cibal	33	529	9	30	543	2
Cibal Barat	10	292	2	17	316	6
Reok	22	388	5	11	417	6
Reok Barat	16	315	6	14	249	11
<b>Manggarai</b>	<b>344</b>	<b>5 981</b>	<b>79</b>	<b>271</b>	<b>5 975</b>	<b>101</b>

Catatan/Note: ...

Sumber/Source: Dinas Kesehatan Kabupaten Manggarai/ Public Health Service of Manggarai

**Tabel 4.2.9** Jumlah Kematian Ibu Hamil, Melahirkan dan Masa Nifas Menurut Kecamatan di Kabupaten Manggarai, 2020-2021  
**Table 4.2.9** Number of Death of Pregnant Women, Childbirth and Postpartum Period by Subdistrict in Manggarai Regency, 2020-2021

Kecamatan Subdistrict	2020			2021		
	Ibu Hamil/ Pregnant Women	Ibu Melahirkan/ Childbirth	Masa Nifas/ Postpartum Period	Ibu Hamil/ Pregnant Women	Ibu Melahirkan/ Childbirth	Masa Nifas/ Postpartum Period
(1)	(5)	(6)	(7)	(8)	(9)	(10)
Satar Mese	-	-	-	-	-	-
Satar Mese Barat	-	-	-	1	-	1
Satar Mese Utara	-	-	-	-	-	-
Langke Rembong	-	-	2	-	2	-
Ruteng	-	-	-	2	1	-
Wae Rii	-	-	-	-	-	-
Lelak	-	-	-	-	-	-
Rahong Utara	-	-	-	-	-	1
Cibal	-	-	-	-	1	-
Cibal Barat	-	-	1	-	-	1
Reok	-	1	-	-	1	1
Reok Barat	-	1	-	-	-	-
<b>Manggarai</b>	<b>-</b>	<b>2</b>	<b>3</b>	<b>3</b>	<b>5</b>	<b>4</b>

Catatan/Note: ...

Sumber/Source: Dinas Kesehatan Kabupaten Manggarai/ Public Health Service of Manggarai

**Tabel 4.2.10** Jumlah Klinik KB, PUS, Peserta KB Aktif dan Persentase KB Aktif Terhadap PUS Menurut Kecamatan di Kabupaten Manggarai, 2021  
**Number of Family Planning Clinics, PUS, Active Family Planning Participants and Percentage of Active Family Planning Against PUS by Subdistrict in Manggarai Regency, 2021**

Kecamatan Subdistrict	Klinik KB Family Planning Clinics	PUS PUS	Target Target	Akseptor Aktif Active Acceptor	% terhadap PUS Percentage of Active Acceptor Against PUS
(1)	(2)	(3)	(4)	(5)	(6)
Satar Mese	2	5 675	3 677	4 053	71,42
Satar Mese Barat	2	2 710	1 866	1 942	71,66
Satar Mese Utara	2	2 437	1 768	1 912	78,46
Langke Rembong	3	9 553	6 723	7 503	78,54
Ruteng	2	6 035	4 280	4 443	73,62
Wae Rii	3	4 694	3 110	3 530	75,20
Lelak	1	2 678	1 845	2 110	78,79
Rahong Utara	2	3 625	2 606	2 938	81,05
Cibal	2	4 264	2 652	2 884	67,64
Cibal Barat	1	2 179	1 507	1 839	84,40
Reok	1	3 127	2 072	2 447	78,25
Reok Barat	2	2 427	1 758	1 902	78,37
<b>Manggarai</b>	<b>23</b>	<b>49 404</b>	<b>33 864</b>	<b>37 503</b>	<b>75,91</b>

Catatan/Note: ....

Sumber/Source: Dinas Pengendalian Penduduk dan Keluarga Berencana Kabupaten Manggarai/ Population Control and Family Planning Office of Manggarai Regency

**Tabel 4.2.11** Jumlah Peserta KB Aktif Menurut Jenis Kontrasepsi dan Kecamatan di Kabupaten Manggarai, 2021  
**Table 4.2.11** Number of Active Family Planning Participants by Types of Contraception and Subdistrict in Manggarai Regency, 2021

Kecamatan Subdistrict	IUD	MOW	MOP	Implant	Suntik	Pil	Kondom	Jumlah/ Total
(1)	(2)	(3)	(4)	(5)	(6)	(7)	(8)	(9)
Satar Mese	381	201	0	939	1 713	812	7	4 053
Satar Mese Barat	278	105	0	95	914	549	1	1 942
Satar Mese Utara	255	100	0	236	880	437	4	1 912
Langke Rembong	1 940	924	0	499	2 809	1 267	64	7 503
Ruteng	3 207	312	0	204	529	186	5	4 443
Wae Rii	500	285	0	1 205	1 368	164	8	3 530
Lelak	925	92	0	278	529	281	5	2 110
Rahong Utara	482	97	0	818	1 513	28	0	2 938
Cibal	236	135	0	383	1 991	139	0	2 884
Cibal Barat	84	53	0	316	1 375	11	0	1 839
Reok	181	79	0	456	1 167	561	3	2 447
Reok Barat	183	68	0	502	1 065	83	1	1 902
<b>Manggarai</b>	<b>8 652</b>	<b>2 451</b>	<b>0</b>	<b>5 931</b>	<b>15 853</b>	<b>4 518</b>	<b>98</b>	<b>37 503</b>

Catatan/Note: ....

Sumber/Source: Dinas Pengendalian Penduduk dan Keluarga Berencana Kabupaten Manggarai/ Population Control and Family Planning Office of Manggarai Regency

### 4.3 AGAMA DAN SOSIAL LAINNYA RELIGION AND OTHER SOCIAL AFFAIRS

**Tabel 4.3.1** Jumlah Penduduk Menurut Kecamatan dan Agama yang Dianut di Kabupaten Manggarai, 2022  
*Population by Subdistrict and Religion in Manggarai Regency, 2022*

Kecamatan Subdistrict	Islam	Protestan Protestant	Katolik Catholic	Hindu	Budha Buddha	Lainnya Others
(1)	(2)	(3)	(4)	(5)	(6)	(7)
Satar Mese	932	123	35 655	-	-	-
Satar Mese Barat	1 701	-	23 537	-	-	-
Satar Mese Utara	-	-	18 713	-	-	-
Langke Rembong	904	2 154	71 951	426	8	-
Ruteng	-	35	39 456	-	5	-
Wae Rii	-	-	25 731	-	-	-
Lelak	-	-	20 882	-	-	-
Rahong Utara	-	-	26 318	-	-	-
Cibal	-	-	21 591	-	-	-
Cibal Barat	-	-	23 250	-	-	-
Reok	5 993	421	20 686	-	-	-
Reok Barat	265	-	25 715	-	-	-
<b>Manggarai</b>	<b>9 795</b>	<b>2 733</b>	<b>353 485</b>	<b>426</b>	<b>13</b>	<b>-</b>

Catatan/Note: Jumlah penduduk sesuai yang terdaftar di Kementerian Agama Kabupaten Manggarai

Sumber/Source: Kementerian Agama Kabupaten Manggarai/ Ministry of Religion of Manggarai Regency

**Tabel 4.3.2** Jumlah Tempat Peribadatan Menurut Kecamatan di Kabupaten Manggarai, 2022  
**Table 4.3.2** Number of Places of Worship by Subdistrict in Manggarai Regency, 2022

Kecamatan Subdistrict	Masjid Mosque	Mushola Pray Room	Gereja Protestan Protestant Church	Gereja Katholik Catholic Church	Pura Temple	Vihara
(1)	(2)	(3)	(4)	(5)	(6)	(7)
Satar Mese	2	-	1	31	-	-
Satar Mese Barat	9	-	-	23	-	-
Satar Mese Utara	-	-	-	4	-	-
Langke Rembong	3	2	8	42	1	-
Ruteng	-	-	1	31	-	-
Wae Rii	-	-	-	23	-	-
Lelak	-	-	-	7	-	-
Rahong Utara	-	-	-	20	-	-
Cibal	-	-	-	13	-	-
Cibal Barat	-	-	-	21	-	-
Reok	6	5	2	19	-	-
Reok Barat	3	2	-	11	-	-
<b>Manggarai</b>	<b>23</b>	<b>9</b>	<b>12</b>	<b>245</b>	<b>1</b>	<b>-</b>

Catatan/Note: ...

Sumber/Source: Kementerian Agama Kabupaten Manggarai/ Ministry of Religion of Manggarai Regency

**Tabel 4.3.3** Jumlah Desa<sup>1</sup>/Kelurahan yang Mengalami Bencana Alam<sup>2</sup> Menurut Kecamatan di Kabupaten Manggarai, 2019–2021  
**Table** *Number of Villages<sup>1</sup>/Kelurahan that Had Natural Disaster<sup>2</sup> by Subdistrict in Manggarai Regency, 2019–2021*

Kecamatan Subdistrict	Banjir/Flood			
	2019	2020	2021	2022
(1)	(2)	(3)	(4)	(5)
Satar Mese	6	1	1	2
Satar Mese Barat	–	–	–	2
Satar Mese Utara	–	–	–	–
Langke Rembong	–	–	–	9
Ruteng	1	2	–	6
Wae Rii	–	–	–	1
Lelak	–	–	–	1
Rahong Utara	–	–	2	3
Cibal	–	1	2	–
Cibal Barat	–	–	–	5
Reok	–	–	2	2
Reok Barat	–	1	1	1
<b>Manggarai</b>	<b>7</b>	<b>5</b>	<b>8</b>	<b>32</b>

Lanjutan Tabel/Continued Table 4.3.3

Kecamatan Subdistrict	Gempa Bumi/Earthquake			
	2019	2020	2021	2022
(1)	(5)	(6)	(7)	(5)
Satar Mese	6	-	-	-
Satar Mese Barat	-	-	-	-
Satar Mese Utara	-	-	-	-
Langke Rembong	-	-	-	-
Ruteng	-	-	-	-
Wae Rii	-	-	-	-
Lelak	2	-	-	-
Rahong Utara	-	-	-	-
Cibal	2	-	1	-
Cibal Barat	-	-	-	-
Reok	-	-	-	-
Reok Barat	-	-	-	-
<b>Manggarai</b>	<b>10</b>	<b>-</b>	<b>1</b>	<b>-</b>



Lanjutan Tabel/Continued Table 4.3.3

Kecamatan Subdistrict	Tanah Longsor/Landslide			
	2019	2020	2021	2022
(1)	(8)	(9)	(10)	(5)
Satar Mese	5	2	1	2
Satar Mese Barat	1	–	1	2
Satar Mese Utara	2	–	2	6
Langke Rembong	2	7	3	36
Ruteng	1	3	3	9
Wae Rii	7	5	7	16
Lelak	4	3	2	4
Rahong Utara	–	–	11	19
Cibal	5	6	13	9
Cibal Barat	–	–	3	11
Reok	–	–	–	–
Reok Barat	–	1	3	–
<b>Manggarai</b>	<b>27</b>	<b>27</b>	<b>49</b>	<b>114</b>

Catatan/Note: <sup>1</sup> Desa pada tabel ini termasuk Unit Permukiman Transmigrasi (UPT) yang masih dibina oleh kementerian terkait dan nagari di Provinsi Sumatera Barat/Villages in this table are included in Transmigration Settlement Unit which is still fostered by the relevant ministries and the nagari in the Province of Sumatera Barat

<sup>2</sup> Kejadian dalam setahun sebelum tahun pencacahan/Occurred during the last one year before the enumeration years

Sumber/Source:

2019-2021: BPS, Pendataan Potensi Desa (Podes)/BPS-Statistics Indonesia, Village Potential Data Collecting

2022: Badan Penanggulangan Bencana Daerah Kabupaten Manggarai/ Disaster Relief Agency of Manggarai

#### 4.4 KEMISKINAN POVERTY

**Tabel 4.4.1** **Garis Kemiskinan, Jumlah, dan Persentase Penduduk Miskin di Kabupaten Manggarai, 2015–2022**  
*Poverty Line, Number, and Percentage of Poor People in Manggarai Regency, 2015–2022*

Tahun Year	Garis Kemiskinan (rupiah/kapita/bulan) Poverty Line (rupiah/capita/month)	Jumlah Penduduk Miskin (ribu) Number of Poor People (thousand)	Persentase Penduduk Miskin Percentage of Poor People
(1)	(2)	(3)	(4)
2015	264 012	63,86	20,22
2016	283 439	72,65	22,50
2017	306 419	71,86	21,91
2018	311 833	69,32	20,83
2019	316 910	69,33	20,55
2020	340 633	69,52	20,34
2021	371 531	71,03	20,48
2022	407 261	69,68	19,84

Catatan/Note: ...

Sumber/Source: BPS, Survei Sosial Ekonomi Nasional Maret/BPS-Statistics Indonesia, March National Socioeconomic Survey

**Tabel 4.4.2** Indeks Kedalaman Kemiskinan dan Indeks Keparahan Kemiskinan di Kabupaten Manggarai, 2015–2022  
**Table 4.4.2** *Poverty Gap Index and Poverty Severity Index in Manggarai Regency, 2015–2022*

Tahun Year	Indeks Kedalaman Kemiskinan Poverty Gap Index	Indeks Keparahan Kemiskinan Poverty Severity Index
(1)	(2)	(3)
2015	4,38	1,17
2016	4,63	1,32
2017	4,22	1,09
2018	3,19	0,78
2019	3,48	0,92
2020	4,53	1,43
2021	4,83	1,60
2022	3,34	0,83

Catatan/Note: ...

Sumber/Source: BPS, Survei Sosial Ekonomi Nasional Maret/BPS-Statistics Indonesia, March National Socioeconomic Survey

**Tabel 4.4.3** Kemiskinan Ekstrem di Kabupaten Manggarai, 2021–2022  
**Table 4.4.3** *Extrem Poverty in Manggarai Regency, 2021–2022*

Tahun Year	Jumlah Penduduk Miskin Ekstrem (ribu) Number of Extrem Poor People (thousand)	Persentase Penduduk Miskin Ekstrem Percentage of Poor Extrem People
(1)	(2)	(3)
2021	33,42	9,35
2022	23,33	6,64

Catatan/Note: ...

Sumber/Source: BPS, Survei Sosial Ekonomi Nasional Maret/BPS-Statistics Indonesia, March National Socioeconomic Survey

**Tabel 4.4.4** Indeks Gini Ratio di Kabupaten Manggarai, 2020–2022  
**Table 4.4.4** *Gini Ratio Index in Manggarai Regency, 2020–2022*

Tahun Year	Indeks Gini Ratio Gini Ratio Index
(1)	(2)
2020	0,295
2021	0,308
2022	0,291

Catatan/Note: ...

Sumber/Source: BPS, Survei Sosial Ekonomi Nasional Maret/BPS-Statistics Indonesia, March National Socioeconomic Survey

**Tabel** 4.3.5 **Jumlah Keluarga Menurut Klasifikasi Keluarga dan Kecamatan, 2021**  
**Table** 4.3.5 **Number of Families by Family Classification and Subdistrict, in Manggarai Regency, 2021**

Kecamatan Subdistrict	Pra Sejahtera Pre Prosperous	Keluarga Sejahtera/ Prosperous Family				Jumlah/ Total
		I	II	III	III+	
(1)	(2)	(3)	(4)	(5)	(6)	(7)
Satar Mese	1 790	1 890	877	1 399	1 145	6 509
Satar Mese Barat	944	1 902	675	1 586	550	4 025
Satar Mese Utara	970	1 313	838	1 575	439	3 457
Langke Rembong	958	1 149	754	2 233	1 183	12 805
Ruteng	365	2 580	435	1 319	1 210	8 760
Wae Rii	1 196	1 777	726	1 966	864	5 932
Lelak	1 365	1 219	1 475	1 530	377	2 715
Rahong Utara	838	2 164	448	492	744	4 712
Cibal	1 336	2 830	702	2 028	732	5 844
Cibal Barat	63	2 046	57	23	397	3 222
Reok	543	1 530	449	1 296	472	4 038
Reok Barat	377	1 559	256	535	382	2 854
<b>Manggarai</b>	<b>10 745</b>	<b>21 959</b>	<b>7 692</b>	<b>15 982</b>	<b>8 495</b>	<b>64 873</b>

Catatan/Note: Data PK21

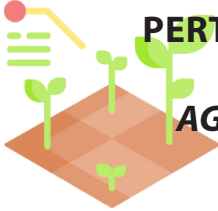
Sumber/Source: Dinas Pengendalian Penduduk dan Keluarga Berencana Kabupaten Manggarai/ Population Control and Family Planning Office of Manggarai Regency



# BAB 5

# Pertanian, Kehutanan, Peternakan, dan Perikanan

Agriculture, Forestry, Livestock, and Fishery



**PERTANIAN, KEHUTANAN, PETERNAKAN,  
DAN PERIKANAN** **2.303 kuintal**  
**AGRICULTURE, FORESTRY, LIVESTOCK,  
AND FISHERY** **1.014 kuintal**

Produksi Pisang

**265.794 kuintal**

Produksi Mangga

**109.175 kuintal**

**27.339 ekor**

Produksi Peternakan Sapi

**44.847 ekor**

Produksi Peternakan Babi



**1.135 ton**

Produksi Tongkol

**884 ton**

Produksi Tuna



<https://manggaraiKab.bps.go.id>



**PENJELASAN TEKNIS**

1. Di tingkat kabupaten Survei Pertanian (SP) diselenggarakan oleh BPS bekerjasama dengan Dinas Pertanian kabupaten.
2. Data pokok tanaman pangan yang dikumpulkan adalah luas panen dan produktivitas (produksi per hektar). Produksi tanaman pangan merupakan hasil perkalian antara luas panen dengan produktivitas. Tanaman pangan mencakup padi dan palawija (jagung, kedelai, kacang tanah, ubi kayu dan ubi jalar).
3. Data lahan sawah yang dikumpulkan setiap akhir tahun meliputi: a) Sawah berpengairan teknis, yakni sawah yang memperoleh pengairan di mana saluran pemberi terpisah dari saluran pembuang agar penyediaan dan pembagian irigasi dapat sepenuhnya diatur dan diukur dengan mudah. Jaringan seperti ini biasanya terdiri dari saluran induk, sekunder, dan tersier. Saluran induk, sekunder, serta bangunannya dibangun, dikuasai dan dipelihara oleh pemerintah; b) Sawah berpengairan setengah teknis, yakni sawah berpengairan teknis tetapi pemerintah hanya menguasai bangunan penyadap untuk dapat mengatur dan mengukur pemasukan air, sedangkan jaringan selanjutnya tidak diukur

**TECHNICAL NOTES**

1. *In regency level, BPS conducts Agriculture Survey in cooperation with Regency Agriculture Service*
2. *Basic data of food crops collected are total area harvested and productivity (production per hectare). Production of food crops is the multiplication of total area harvested and productivity. Data of food crops consist of paddy and crops (maize, soybean, peanut, cassava and sweet potatoes).*
3. *Paddy field data collected regularly at the end of the year covers: a) Paddy field with technical irrigation, is paddy field watered by the irrigation that its inflow and outflow drain are separated simply in order to manage and measure water distribution easily. This kind of drain, in general, consists of main, secondary, and tertiary drains. Main and Secondary drains including its construction are maintained by and under the authority of the government; b) Paddy field with semi-technical irrigation, is Paddy field with technical irrigation but the government merely owns and maintains the inflow drain to manage and to measure the water. Whereas, next parts of the technical irrigation are not controlled by the government; c) Paddy field with traditional irrigation, is paddy field watered by the irrigation*

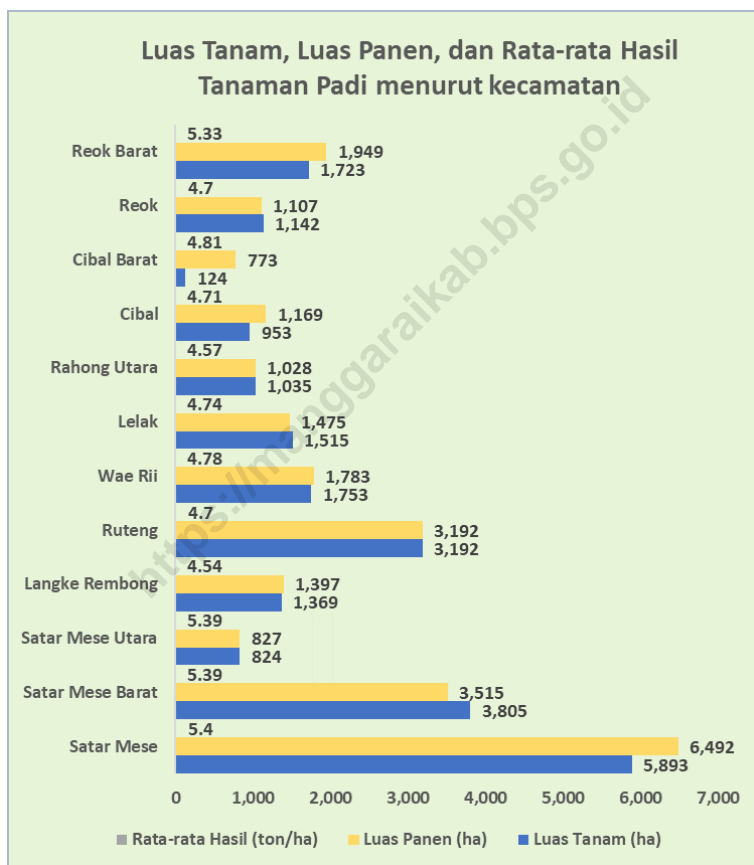
dan dikuasai oleh pemerintah; c) Sawah berpengairan sederhana, yakni sawah yang memperoleh pengairan yang cara pembagian dan pembuangan airnya belum teratur, walaupun pemerintah sudah ikut membangun sebagian dari jaringan tersebut (misalnya biaya pembuatan bendungannya); d) Sawah tadah hujan, yakni sawah yang pengairannya tergantung pada air hujan; e) Sawah pasang surut, yakni sawah yang pengairannya tergantung pada air sungai yang dipengaruhi oleh pasang surutnya air laut; f) Sawah lainnya, termasuk lahan sawah lebak, polder, dan lain-lain.

4. Produksi padi mencakup padi sawah dan padi ladang. Data produksi padi dan palawija yang dikumpulkan dalam satuan gabah kering giling (padi), pipilan kering (jagung), umbi basah (ubi kayu dan ubi jalar) dan biji kering (kacang tanah dan kedelai).

*that its inflow and outflow drains have not been properly managed even though the government has involved in the construction of the drain (for instance funding the construction of the dam); d) Rainfed paddy field, is paddy field which solely relies on rainfall; e) Tidal change paddy field, is paddy field which relies on river's water that is affected by tidal change of the sea; f) Other paddy fields, is including 'lebak' (natural swampy area) paddy field, polder, and so on.*

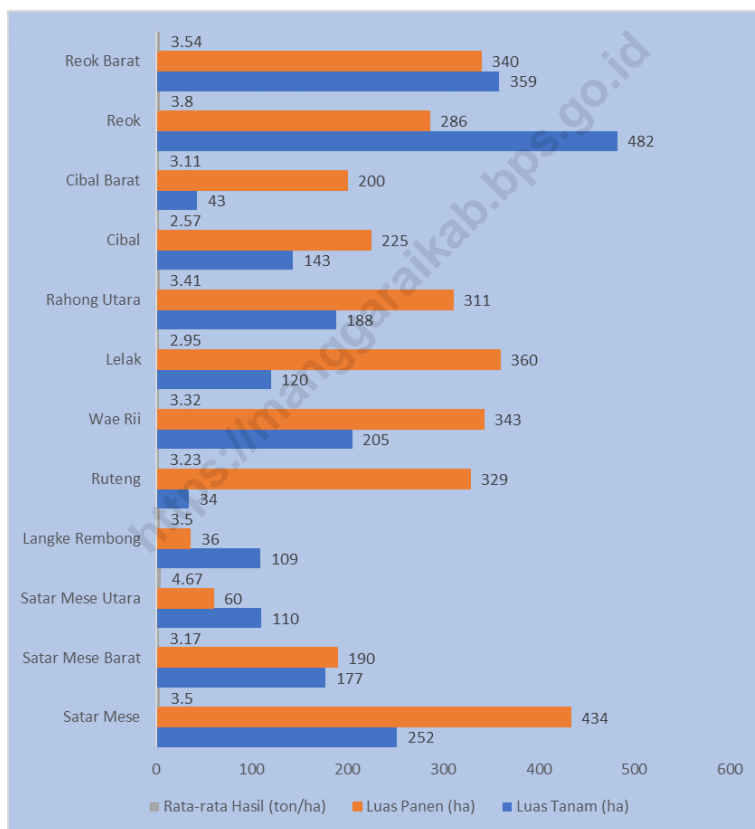
4. *The production of paddy includes wetland and dryland paddies. Data of paddy production collected are in form of dried un-hulled paddy, dry seed of maize, fresh tuber of cassava and sweet potatoes and dry un-shelled soybean and peanut.*

**Gambar 5.1** **Persentase Luas Panen Tanaman Padi Menurut Kecamatan dan Jenis Tanaman, Kabupaten Manggarai, 2021**  
**Figures 5.1** **Percentage of Harvested Area of rice by Subdistricts and Kind of Plant, Manggarai Regency, 2021**



Sumber/Source : BPS, Statistik Pertanian Hortikultura SPH-SBS/BPS-Statistics Indonesia, Agricultural Statistic for Horticulture SPH-SBS

**Gambar 5.2** Luas Areal Tanaman Perkebunan Menurut Kecamatan dan Jenis Tanaman (ha), Kabupaten Manggarai, 2021  
**Figures 5.2** Planted Area of Estate Crops by Subdistricts and Type of Crops (ha), Manggarai Regency, 2021



Sumber/Source : Dinas Pertanian Kabupaten Manggarai/Agriculture Extension Service of Manggarai Regency

## 5.1 HORTIKULTURA

### HORTICULTURE

**Tabel 5.1.1** Luas Panen Tanaman Sayuran Menurut Kecamatan dan Jenis Tanaman di Kabupaten Manggarai (ha), 2021 dan 2022<sup>x</sup>  
**Harvested Area of Vegetables by Subdistrict and Kind of Plant in Manggarai Regency (ha), 2021 and 2022<sup>x</sup>**

Kecamatan Subdistrict	Bawang Daun Scallion		Bawang Merah Shallots		Bawang Putih Garlic	
	2021	2022 <sup>x</sup>	2021	2022 <sup>x</sup>	2021	2022 <sup>x</sup>
(1)	(2)	(3)	(4)	(5)	(6)	(7)
Satar Mese	-	-	-	-	1	-
Satar Mese Barat	-	-	-	-	-	-
Satar Mese Utara	-	-	-	-	-	-
Langke Rembong	6	9	-	-	6	-
Ruteng	4	9	-	-	1	-
Wae Rii	1	1	-	-	-	-
Lelak	-	-	-	-	-	-
Rahong Utara	-	-	-	-	-	-
Cibal	-	-	-	-	-	-
Cibal Barat	-	-	-	-	-	-
Reok	-	-	51	35	-	-
Reok Barat	-	-	-	-	-	-
<b>Manggarai</b>	<b>11</b>	<b>19</b>	<b>51</b>	<b>35</b>	<b>8</b>	<b>-</b>

Lanjutan Tabel/Continued Table 5.1.1

Kecamatan Subdistrict	Bayam/ Spinach		Buncis String bean		Cabai Rawit Chili/Cayenne Pepper	
	2021	2022 <sup>x</sup>	2021	2022 <sup>x</sup>	2021	2022 <sup>x</sup>
(1)	(8)	(9)	(10)	(11)	(12)	(13)
Satar Mese	-	-	-	-	5	1
Satar Mese Barat	-	-	-	-	1	-
Satar Mese Utara	2	1	0	1	2	3
Langke Rembong	-	-	16	19	2	3
Ruteng	-	-	6	7	-	4
Wae Rii	2	5	11	9	3	4
Lelak	1	1	3	4	3	1
Rahong Utara	-	0	2	2	0	3
Cibal	-	-	2	5	2	4
Cibal Barat	1	-	-	-	2	4
Reok	2	1	-	-	1	-
Reok Barat	1	4	-	1	1	1
<b>Manggarai</b>	<b>9</b>	<b>12</b>	<b>40</b>	<b>47</b>	<b>22</b>	<b>28</b>

Lanjutan Tabel/*Continued Table* 5.1.1

Kecamatan Subdistrict	Kacang Panjang Long Beans		Kangkung Water Spinach		Kembang Kol Cauliflower	
	2021	2022 <sup>x</sup>	2021	2022 <sup>x</sup>	2021	2022 <sup>x</sup>
(1)	(14)	(15)	(16)	(17)	(18)	(19)
Satar Mese	-	1	-	-	-	-
Satar Mese Barat	-	-	-	-	-	-
Satar Mese Utara	-	1	1	6	-	-
Langke Rembong	-	-	-	-	12	12
Ruteng	4	6	-	-	5	6
Wae Rii	8	7	1	-	6	2
Lelak	2	3	1	-	1	-
Rahong Utara	-	-	-	3	-	-
Cibal	6	1	-	-	3	2
Cibal Barat	-	3	-	-	-	-
Reok	-	0	5	2	-	-
Reok Barat	2	3	4	6	-	-
<b>Manggarai</b>	<b>22</b>	<b>24</b>	<b>12</b>	<b>16</b>	<b>27</b>	<b>22</b>

Lanjutan Tabel/Continued Table 5.1.1

Kecamatan Subdistrict	Kentang Potato		Ketimun Cucumber		Kubis Cabbage	
	2021	2022 <sup>x</sup>	2021	2022 <sup>x</sup>	2021	2022 <sup>x</sup>
(1)	(20)	(21)	(22)	(23)	(24)	(25)
Satar Mese	-	-	1	1	-	-
Satar Mese Barat	-	-	-	-	-	-
Satar Mese Utara	-	-	-	1	0	1
Langke Rembong	-	-	-	-	11	7
Ruteng	-	-	6	7	1	3
Wae Rii	-	-	3	1	6	2
Lelak	-	-	3	3	3	1
Rahong Utara	-	-	-	0	-	1
Cibal	-	-	3	5	2	2
Cibal Barat	-	-	2	2	-	-
Reok	-	-	-	-	-	-
Reok Barat	-	-	1	1	-	-
<b>Manggarai</b>	-	-	<b>19</b>	<b>21</b>	<b>23</b>	<b>17</b>



Lanjutan Tabel/Continued Table 5.1.1

Kecamatan Subdistrict	Labu Siam Chayote		Melon Melon		Paprika Bell Pepper	
	2021	2022 <sup>x</sup>	2021	2022 <sup>x</sup>	2021	2022 <sup>x</sup>
(1)	(26)	(27)	(28)	(29)	(30)	(31)
Satar Mese	-	-	4	7	-	-
Satar Mese Barat	2	-	-	-	-	-
Satar Mese Utara	1	2	-	-	-	-
Langke Rembong	-	-	-	-	-	-
Ruteng	3	3	-	-	-	-
Wae Rii	-	2	-	-	-	-
Lelak	-	1	-	-	-	-
Rahong Utara	-	-	-	-	-	-
Cibal	-	-	-	-	-	-
Cibal Barat	1	1	-	-	-	-
Reok	-	-	-	-	6	-
Reok Barat	-	-	-	-	-	-
<b>Manggarai</b>	<b>7</b>	<b>9</b>	<b>4</b>	<b>7</b>	<b>6</b>	<b>-</b>

Lanjutan Tabel/Continued Table 5.1.1

Kecamatan Subdistrict	Petsai/Sawi Chinese Cabbage/ mustard green		Semangka Water Melon		Stroberi Strawberry	
	2021	2022 <sup>x</sup>	2021	2022 <sup>x</sup>	2021	2022 <sup>x</sup>
(1)	(32)	(33)	(34)	(35)	(36)	(37)
Satar Mese	3	-	3	6	-	-
Satar Mese Barat	-	1	2	2	-	-
Satar Mese Utara	2	13	-	-	-	-
Langke Rembong	11	6	-	-	-	-
Ruteng	6	8	-	-	-	-
Wae Rii	61	49	-	-	-	-
Lelak	2	1	-	-	-	-
Rahong Utara	1	2	-	-	-	-
Cibal	8	7	-	-	-	-
Cibal Barat	1	1	-	-	-	-
Reok	-	-	-	-	-	-
Reok Barat	3	2	-	-	-	-
<b>Manggarai</b>	<b>98</b>	<b>90</b>	<b>5</b>	<b>8</b>	<b>-</b>	<b>-</b>

Lanjutan Tabel/*Continued Table* 5.1.1

Kecamatan Subdistrict	Terung Eggplant		Tomat Tomato		Wortel Carrot	
	2021	2022 <sup>x</sup>	2021	2022 <sup>x</sup>	2021	2022 <sup>x</sup>
(1)	(38)	(39)	(40)	(41)	(42)	(43)
Satar Mese	-	2	1	-	-	-
Satar Mese Barat	-	1	-	-	-	-
Satar Mese Utara	0	2	-	0	-	0
Langke Rembong	5	2	13	15	13	11
Ruteng	-	6	5	7	3	7
Wae Rii	5	6	12	12	1	1
Lelak	3	1	3	5	-	-
Rahong Utara	0	2	11	11	-	-
Cibal	1	5	3	4	-	5
Cibal Barat	2	3	2	1	-	-
Reok	1	1	1	1	-	-
Reok Barat	2	2	1	1	-	-
<b>Manggarai</b>	<b>19</b>	<b>33</b>	<b>52</b>	<b>57</b>	<b>17</b>	<b>24</b>

Lanjutan Tabel/Continued Table 5.1.1

Kecamatan Subdistrict	Cabai Besar/TW/ Teropong Chili/Big Chili		Cabai Keriting Chili/Curly chili		Jamur Tiram King Oyster Mushrooms	
	2021	2022 <sup>x</sup>	2021	2022 <sup>x</sup>	2021	2022 <sup>x</sup>
(1)	(44)	(45)	(46)	(47)	(48)	(49)
Satar Mese	-	-	-	-	-	-
Satar Mese Barat	-	-	-	-	-	-
Satar Mese Utara	-	-	-	5	-	-
Langke Rembong	4	5	6	2	-	-
Ruteng	2	3	1	-	-	-
Wae Rii	4	4	-	4	-	-
Lelak	2	1	2	2	-	-
Rahong Utara	3	3	0	4	-	-
Cibal	2	5	-	3	-	-
Cibal Barat	1	-	-	-	-	-
Reok	-	-	-	2	-	-
Reok Barat	-	-	-	-	-	-
<b>Manggarai</b>	<b>18</b>	<b>21</b>	<b>9</b>	<b>22</b>	<b>-</b>	<b>-</b>

Lanjutan Tabel/Continued Table 5.1.1

Kecamatan Subdistrict	Jamur Merang Straw Mushrooms		Jamur Lainnya	
	2021	2022 <sup>x</sup>	2021	2022 <sup>x</sup>
(1)	(50)	(51)	(52)	(53)
Satar Mese	-	-	-	-
Satar Mese Barat	-	-	-	-
Satar Mese Utara	-	-	-	-
Langke Rembong	-	-	-	-
Ruteng	-	-	-	-
Wae Rii	-	-	-	-
Lelak	-	-	-	-
Rahong Utara	-	-	-	-
Cibal	-	-	-	-
Cibal Barat	-	-	-	-
Reok	-	-	-	-
Reok Barat	-	-	-	-
<b>Manggarai</b>	-	-	-	-

Catatan/Note: 2022 adalah angka sementara/ 2022 is a temprary number  
Luas Panen Jamur dalam satuan m2 / Mushroom harvested area in m2

Sumber/Source: BPS, Statistik Pertanian Hortikultura SPH-SBS/BPS-Statistics Indonesia, Agricultural Statistic for Horticulture SPH-SBS

**Tabel 5.1.2** **Produksi Tanaman Sayuran Menurut Kecamatan dan Jenis Tanaman di Kabupaten Manggarai (kuintal), 2021 dan 2022<sup>x</sup>**  
**Production of Vegetables by Subdistrict and Kind of Plant in Manggarai Regency (quintal), 2021 and 2022<sup>x</sup>**

Kecamatan Subdistrict	Bawang Daun Scallion		Bawang Merah Shallots		Bawang Putih Garlic	
	2021	2022 <sup>x</sup>	2021	2022 <sup>x</sup>	2021	2022 <sup>x</sup>
(1)	(2)	(3)	(4)	(5)	(6)	(7)
Satar Mese	-	-	-	-	8	-
Satar Mese Barat	-	-	-	-	-	-
Satar Mese Utara	-	-	-	-	-	-
Langke Rembong	94	92	-	-	10	-
Ruteng	39	237	-	-	2	-
Wae Rii	20	10	-	-	-	-
Lelak	-	-	-	-	-	-
Rahong Utara	-	-	-	-	-	-
Cibal	-	-	-	-	-	-
Cibal Barat	-	-	-	-	-	-
Reok	-	-	7 452	450	-	-
Reok Barat	-	-	-	-	-	-
<b>Manggarai</b>	<b>153</b>	<b>339</b>	<b>7 452</b>	<b>450</b>	<b>20</b>	<b>-</b>

Lanjutan Tabel/Continued Table 5.1.2

Kecamatan Subdistrict	Bayam/ Spinach		Buncis String bean		Cabai Rawit Chili/Cayenne Pepper	
	2021	2022 <sup>x</sup>	2021	2022 <sup>x</sup>	2021	2022 <sup>x</sup>
(1)	(8)	(9)	(10)	(11)	(12)	(13)
Satar Mese	-	-	-	-	47	9
Satar Mese Barat	-	-	-	-	3	-
Satar Mese Utara	15	4	3	4	29	16
Langke Rembong	-	-	149	166	4	23
Ruteng	-	-	51	166	-	165
Wae Rii	80	89	242	230	24	360
Lelak	100	2	130	13	100	4
Rahong Utara	-	1	170	37	4	104
Cibal	-	-	9	27	9	15
Cibal Barat	2	-	-	-	50	115
Reok	55	6	-	-	20	-
Reok Barat	20	22	-	10	25	6
<b>Manggarai</b>	<b>272</b>	<b>124</b>	<b>754</b>	<b>653</b>	<b>315</b>	<b>817</b>

Lanjutan Tabel/Continued Table 5.1.2

Kecamatan Subdistrict	Kacang Panjang Long Beans		Kangkung Water Spinach		Kembang Kol Cauliflower	
	2021	2022 <sup>x</sup>	2021	2022 <sup>x</sup>	2021	2022 <sup>x</sup>
(1)	(14)	(15)	(16)	(17)	(18)	(19)
Satar Mese	-	2	-	-	-	-
Satar Mese Barat	-	-	-	-	-	-
Satar Mese Utara	-	2	3	22	-	-
Langke Rembong	-	-	-	-	99	91
Ruteng	36	140	-	-	58	197
Wae Rii	19	291	40	-	46	67
Lelak	254	15	100	-	6	-
Rahong Utara	-	-	-	6	-	-
Cibal	45	3	-	-	29	8
Cibal Barat	-	30	-	-	-	-
Reok	-	2	80	11	-	-
Reok Barat	60	9	34	29	-	-
<b>Manggarai</b>	<b>414</b>	<b>494</b>	<b>257</b>	<b>68</b>	<b>238</b>	<b>363</b>



Lanjutan Tabel/Continued Table 5.1.2

Kecamatan Subdistrict	Kentang Potato		Ketimun Cucumber		Kubis Cabbage	
	2021	2022 <sup>x</sup>	2021	2022 <sup>x</sup>	2021	2022 <sup>x</sup>
(1)	(20)	(21)	(22)	(23)	(24)	(25)
Satar Mese	-	-	15	20	-	-
Satar Mese Barat	-	-	-	-	-	-
Satar Mese Utara	-	-	-	5	14	4
Langke Rembong	-	-	-	-	179	107
Ruteng	-	-	69	120	8	275
Wae Rii	-	-	168	65	162	158
Lelak	-	-	200	16	553	4
Rahong Utara	-	-	-	4	-	8
Cibal	-	-	45	25	31	10
Cibal Barat	-	-	25	20	-	-
Reok	-	-	-	-	-	-
Reok Barat	-	-	25	10	-	-
<b>Manggarai</b>	-	-	<b>547</b>	<b>285</b>	<b>947</b>	<b>566</b>

Lanjutan Tabel/Continued Table 5.1.2

Kecamatan Subdistrict	Labu Siam Chayote		Melon Melon		Paprika Bell Pepper	
	2021	2022 <sup>x</sup>	2021	2022 <sup>x</sup>	2021	2022 <sup>x</sup>
(1)	(26)	(27)	(28)	(29)	(30)	(31)
Satar Mese	-	-	182	439	-	-
Satar Mese Barat	7	-	-	-	-	-
Satar Mese Utara	10	26	-	-	-	-
Langke Rembong	-	-	-	-	-	-
Ruteng	24	81	-	-	-	-
Wae Rii	-	95	-	-	-	-
Lelak	-	10	-	-	-	-
Rahong Utara	-	-	-	-	-	-
Cibal	-	-	-	-	-	-
Cibal Barat	80	10	-	-	-	-
Reok	-	-	-	-	50	-
Reok Barat	-	-	-	-	-	-
<b>Manggarai</b>	<b>121</b>	<b>222</b>	<b>182</b>	<b>439</b>	<b>50</b>	<b>-</b>

Lanjutan Tabel/Continued Table 5.1.2

Kecamatan Subdistrict	Petai/Sawi Chinese Cabbage/ mustard green		Semangka Water Melon		Stroberi Strawberry	
	2021	2022 <sup>x</sup>	2021	2022 <sup>x</sup>	2021	2022 <sup>x</sup>
(1)	(32)	(33)	(34)	(35)	(36)	(37)
Satar Mese	18	-	146	403	-	-
Satar Mese Barat	-	9	15	37	-	-
Satar Mese Utara	29	25	-	-	-	-
Langke Rembong	111	52	-	-	-	-
Ruteng	53	341	-	-	-	-
Wae Rii	432	1 810	-	-	-	-
Lelak	30	2	-	-	-	-
Rahong Utara	5	10	-	-	-	-
Cibal	46	43	-	-	-	-
Cibal Barat	10	1	-	-	-	-
Reok	-	-	-	-	-	-
Reok Barat	70	10	-	-	-	-
<b>Manggarai</b>	<b>804</b>	<b>2 303</b>	<b>161</b>	<b>440</b>	<b>-</b>	<b>-</b>

Lanjutan Tabel/Continued Table 5.1.2

Kecamatan Subdistrict	Terung Eggplant		Tomat Tomato		Wortel Carrot	
	2021	2022 <sup>x</sup>	2021	2022 <sup>x</sup>	2021	2022 <sup>x</sup>
(1)	(38)	(39)	(40)	(41)	(42)	(43)
Satar Mese	-	6	5	-	-	-
Satar Mese Barat	-	7	-	-	-	-
Satar Mese Utara	1	26	-	1	-	2
Langke Rembong	34	17	199	178	160	198
Ruteng	-	123	52	157	33	510
Wae Rii	180	416	328	404	100	150
Lelak	78	6	156	65	-	-
Rahong Utara	6	16	1 178	159	-	-
Cibal	5	30	11	25	-	80
Cibal Barat	35	12	45	7	-	-
Reok	80	30	80	14	-	-
Reok Barat	40	8	25	5	-	-
<b>Manggarai</b>	<b>459</b>	<b>697</b>	<b>2 079</b>	<b>1 014</b>	<b>293</b>	<b>940</b>

Lanjutan Tabel/Continued Table 5.1.2

Kecamatan Subdistrict	Cabai Besar/TW/ Teropong Chili/Big Chili		Cabai Keriting Chili/Curly chili		Jamur Tiram King Oyster Mushrooms	
	2021	2022 <sup>x</sup>	2021	2022 <sup>x</sup>	2021	2022 <sup>x</sup>
(1)	(44)	(45)	(46)	(47)	(48)	(49)
Satar Mese	-	-	-	-	-	-
Satar Mese Barat	-	-	-	-	-	-
Satar Mese Utara	-	-	-	13	-	-
Langke Rembong	53	36	54	25	-	-
Ruteng	4	132	2	-	-	-
Wae Rii	32	185	-	151	-	-
Lelak	40	5	45	7	-	-
Rahong Utara	450	11	8	117	-	-
Cibal	8	29	-	13	-	-
Cibal Barat	25	-	-	-	-	-
Reok	-	-	-	6	-	-
Reok Barat	-	-	-	-	-	-
<b>Manggarai</b>	<b>612</b>	<b>398</b>	<b>109</b>	<b>332</b>	<b>-</b>	<b>-</b>

Lanjutan Tabel/Continued Table 5.1.2

Kecamatan Subdistrict	Jamur Merang Straw Mushrooms		Jamur Lainnya	
	2021	2022 <sup>x</sup>	2021	2022 <sup>x</sup>
(1)	(50)	(51)	(52)	(53)
Satar Mese	-	-	-	-
Satar Mese Barat	-	-	-	-
Satar Mese Utara	-	-	-	-
Langke Rembong	-	-	-	-
Ruteng	-	-	-	-
Wae Rii	-	-	-	-
Lelak	-	-	-	-
Rahong Utara	-	-	-	-
Cibal	-	-	-	-
Cibal Barat	-	-	-	-
Reok	-	-	-	-
Reok Barat	-	-	-	-
<b>Manggarai</b>	-	-	-	-

Catatan/Note: 2022 adalah angka sementara/ 2022 is a temporary number  
Produksi Jamur dalam satuan kg / Mushroom production in kg

Sumber/Source: BPS, Statistik Pertanian Hortikultura SPH-SBS/BPS-Statistics Indonesia, Agricultural Statistic for Horticulture SPH-SBS

**Tabel 5.1.3** Luas Panen Tanaman Sayuran dan Buah-buahan Semusim Menurut Jenis Tanaman di Kabupaten Manggarai (ha), 2019–2022  
**Table** 5.1.3 *Harvested Area of Seasonal Vegetables and Fruits by Kind of Plant in Manggarai Regency (ha), 2019–2022*

Jenis Tanaman/Kind of Plants	2019	2020	2021	2022 <sup>x</sup>
(1)	(2)	(3)	(4)	(5)
Bawang Daun/Scallion	33	28	11	19
Bawang Merah/Shallots	42	102	51	35
Bawang Putih/Garlic	8	15	8	-
Bayam/Spinach	10	10	9	12
Buncis/String Bean	69	63	40	47
Cabai Rawit/Chili/Cayenne Pepper	45	43	22	28
Kacang Panjang/Long Beans	45	38	22	24
Kangkung/Water Spinach	14	18	12	16
Kembang Kol/Cauliflower	38	37	27	22
Kentang/Potato	-	-	-	-
Ketimun/Cucumber	33	38	19	21
Kubis/Cabbage	51	32	23	17
Labu Siam/Chayote	19	20	7	9

Lanjutan Tabel/Continued Table 5.1.3

Jenis Tanaman/Kind of Plants	2019	2020	2021	2022 <sup>x</sup>
(1)	(2)	(3)	(4)	(5)
Melon/Melon	4	7	4	7
Paprika/ Bell Pepper	-	-	6	-
Petsai/Chinese Cabbage/Mustard Green	122	119	98	90
Semangka/Watermelon	9	7	5	8
Stroberi/ Strawberry	-	-	-	-
Terung/Eggplant	52	46	19	33
Tomat/Tomato	86	79	52	57
Wortel/Carrot	55	38	17	24
Cabai Besar/TW/Teropong/Chili/Big Chili	...	...	18	21
Cabai Keriting/Curly Chili	...	...	9	22
Jamur Tiram/Mushrooms	...	...	-	-
Jamur Merang/Mushrooms	...	...	-	-
Jamur Lainnya/Mushrooms	...	...	-	-

Catatan/Note: 2022 adalah angka sementara/ 2022 is a temporary number

Luas Panen Jamur dalam satuan m<sup>2</sup> / Mushroom harvested area in m<sup>2</sup>

Sumber/Source: BPS, Statistik Pertanian Hortikultura SPH-SBS/BPS-Statistics Indonesia, Agricultural Statistic for Horticulture SPH-SBS



**Tabel 5.1.4** **Produksi Tanaman Sayuran dan Buah-buahan Semusim Menurut Jenis Tanaman di Kabupaten Manggarai (kuintal), 2019–2022**  
**Production of Seasonal Vegetables and Fruits by Kind of Plant in Manggarai Regency (quintal), 2019–2022**

Jenis Tanaman/Kind of Plants	2019	2020	2021	2022 <sup>x</sup>
(1)	(2)	(3)	(4)	(5)
Bawang Daun/Scallion	153	254	153	339
Bawang Merah/Shallots	792	12 670	7 452	450
Bawang Putih/Garlic	130	81	20	-
Bayam/Spinach	191	238	272	124
Buncis/String Bean	2 107	1 550	754	653
Cabai Rawit/Chili/Cayenne Pepper	670	1 067	315	817
Kacang Panjang/Long Beans	446	222	414	494
Kangkung/Water Spinach	118	177	257	68
Kembang Kol/Cauliflower	332	508	238	363
Kentang/Potato	-	-	-	-
Ketimun/Cucumber	819	1 342	547	285
Kubis/Cabbage	757	1 342	947	566
Labu Siam/Chayote	428	726	121	222

Lanjutan Tabel/Continued Table 5.1.4

Jenis Tanaman/Kind of Plants	2019	2020	2021	2022 <sup>x</sup>
(1)	(2)	(3)	(4)	(5)
Melon/Melon	86	143	182	439
Paprika/ Bell Pepper	-	-	50	-
Petsai/Chinese Cabbage/Mustard Green	1 455	1 734	804	2 303
Semangka/Watermelon	198	196	161	440
Stroberi/ Strawberry	-	-	-	-
Terung/Eggplant	1 395	1 517	459	697
Tomat/Tomato	7 929	2 167	2 079	1 014
Wortel/Carrot	4 745	1 774	293	940
Cabai Besar/TW/Teropong/Chili/Big Chili	...	...	612	398
Cabai Keriting/Curly Chili	...	...	109	332
Jamur Tiram/Mushrooms	...	...	-	-
Jamur Merang/Mushrooms	...	...	-	-
Jamur Lainnya/Mushrooms	...	...	-	-

Catatan/Note: 2022 adalah angka sementara/ 2022 is a temprary number  
Produksi Jamur dalam satuan kg / Mushroom production in kg

Sumber/Source: BPS, Statistik Pertanian Hortikultura SPH-SBS/BPS-Statistics Indonesia, Agricultural Statistic for Horticulture SPH-SBS

**Tabel**  
**Table** 5.1.5**Luas Panen Tanaman Biofarmaka Menurut Kecamatan dan Jenis Tanaman di Kabupaten Manggarai (m<sup>2</sup>), 2021 dan 2022****Harvested Area of Medicinal Plants by Subdistrict and Kind of Plant in Manggarai Regency (m<sup>2</sup>), 2021 and 2022**

Kecamatan Subdistrict	Jahé Ginger		Kapulaga Java Cardamom		Keji Beling Verbenaceae	
	2021	2022 <sup>x</sup>	2021	2022 <sup>x</sup>	2021	2022 <sup>x</sup>
(1)	(2)	(3)	(4)	(5)	(6)	(7)
Satar Mese	5 000	5 000	-	-	...	...
Satar Mese Barat	17 500	10 000	-	-	...	...
Satar Mese Utara	45	19	-	-	...	...
Langke Rembong	5 000	2 000	-	-	...	...
Ruteng	35 000	30 000	-	-	...	...
Wae Rii	26 000	10 000	-	-	...	...
Lelak	400	15 000	-	-	...	...
Rahong Utara	2 300	1 800	-	-	...	...
Cibal	2	-	-	-	...	...
Cibal Barat	930	1 000	-	-	...	...
Reok	7 000	1 000	-	-	...	...
Reok Barat	260	1 000	-	-	...	...
<b>Manggarai</b>	<b>99 437</b>	<b>76 819</b>	-	-	...	...

Lanjutan Tabel/Continued Table 5.1.5

Kecamatan Subdistrict	Kencur East Indian Galangal		Kunyit Turmeric		Laos/Lengkuas Galanga	
	2021	2022*	2021	2022*	2021	2022*
(1)	(8)	(9)	(10)	(11)	(12)	(13)
Satar Mese	2 500	2 500	5 000	5 000	-	2 500
Satar Mese Barat	350	350	-	10 000	15 000	800
Satar Mese Utara	2	1 000	3	3 000	2	2 500
Langke Rembong	200	200	2 000	2 000	1 500	1 000
Ruteng	-	-	2 000	2 000	1 500	1 500
Wae Rii	10 500	1 300	13 500	2 000	25 000	1 500
Lelak	-	100	-	200	-	100
Rahong Utara	-	-	810	310	305	185
Cibal	2	-	2	-	2	-
Cibal Barat	-	-	100	-	-	-
Reok	-	-	4 000	-	9 000	250
Reok Barat	-	-	145	335	105	245
<b>Manggarai</b>	<b>13 554</b>	<b>5 450</b>	<b>27 560</b>	<b>24 845</b>	<b>52 414</b>	<b>10 580</b>

Lanjutan Tabel/Continued Table 5.1.5

Kecamatan Subdistrict	Lempuyang <i>Zingiber Aromaticum</i>		Lidah Buaya <i>Aloevera</i>		Mahkota Dewa <i>Phaleria Macrocarpa</i>	
	2021	2022 <sup>x</sup>	2021	2022 <sup>x</sup>	2021	2022 <sup>x</sup>
(1)	(14)	(15)	(16)	(17)	(18)	(19)
Satar Mese	-	-	-	-	250	-
Satar Mese Barat	1 500	-	-	-	-	-
Satar Mese Utara	-	-	-	-	1	500
Langke Rembong	-	-	-	-	-	-
Ruteng	-	-	-	-	-	-
Wae Rii	-	-	-	-	-	-
Lelak	-	-	-	-	-	-
Rahong Utara	-	-	-	-	-	-
Cibal	-	-	-	-	-	-
Cibal Barat	-	-	-	-	-	-
Reok	-	-	20	-	206	630
Reok Barat	-	-	-	-	1 050	150
<b>Manggarai</b>	<b>1 500</b>	<b>-</b>	<b>20</b>	<b>-</b>	<b>1 507</b>	<b>1 280</b>

Lanjutan Tabel/Continued Table 5.1.5

Kecamatan Subdistrict	Mengkudu Pace/ Indian Mulberry		Sambiloto King of Bitter		Temuireng Black Turmeric	
	2021	2022 <sup>x</sup>	2021	2022 <sup>x</sup>	2021	2022 <sup>x</sup>
(1)	(20)	(21)	(22)	(23)	(24)	(25)
Satar Mese	-	-	-	-	-	-
Satar Mese Barat	-	-	-	-	1 250	1 000
Satar Mese Utara	-	-	-	-	-	-
Langke Rembong	-	-	-	-	-	-
Ruteng	-	-	-	-	-	-
Wae Rii	-	-	-	-	11 756	800
Lelak	-	-	-	-	-	-
Rahong Utara	-	-	-	-	135	88
Cibal	-	-	-	-	-	-
Cibal Barat	-	-	-	-	-	-
Reok	350	1 550	1 155	2 500	-	-
Reok Barat	4 600	90	300	-	-	-
<b>Manggarai</b>	<b>4 950</b>	<b>1 640</b>	<b>1 455</b>	<b>2 500</b>	<b>13 141</b>	<b>1 888</b>

Lanjutan Tabel/*Continued Table* 5.1.5

Kecamatan Subdistrict	Temukunci Chinese Keys		Temulawak Java Turmeric	
	2021	2022 <sup>x</sup>	2021	2022 <sup>x</sup>
(1)	(26)	(27)	(28)	(29)
Satar Mese	-	-	2 500	-
Satar Mese Barat	12 500	-	-	11 600
Satar Mese Utara	-	-	2	400
Langke Rembong	-	-	1 000	1 000
Ruteng	-	-	3 500	3 500
Wae Rii	8 945	1 000	9 250	950
Lelak	-	-	-	-
Rahong Utara	-	-	410	360
Cibal	-	-	5	-
Cibal Barat	-	-	200	200
Reok	-	-	11 500	2 500
Reok Barat	-	-	2 500	1 700
<b>Manggarai</b>	<b>21 445</b>	<b>1 000</b>	<b>30 867</b>	<b>22 210</b>

Lanjutan Tabel/Continued Table 5.1.5

Kecamatan Subdistrict	Jeruk Nipis Lime		Serai Lemongrass	
	2021	2022 <sup>x</sup>	2021	2022 <sup>x</sup>
(1)	(30)	(31)	(32)	(33)
Satar Mese	-	-	-	-
Satar Mese Barat	-	-	-	-
Satar Mese Utara	2	1 500	1	1 500
Langke Rembong	-	-	6 000	5 000
Ruteng	500	500	1 000	1 000
Wae Rii	-	1 000	19 850	4 000
Lelak	-	-	-	-
Rahong Utara	-	-	-	-
Cibal	-	-	-	-
Cibal Barat	-	1 000	-	-
Reok	2 000	5 500	1 000	1 200
Reok Barat	-	50	200	200
<b>Manggarai</b>	<b>2 502</b>	<b>9 550</b>	<b>28 051</b>	<b>12 900</b>

Catatan/Note: Luas Panen Jeruk Nipis, Mengkudu, Mahkota Dewa dalam satuan pohon/ Lime, Indian Mulberry, Phaleria Macrocarpa harvested area in tree

Sumber/Source: BPS, Statistik Pertanian Hortikultura SPH-TBF/BPS-Statistics Indonesia, Agricultural Statistic for Horticulture SPH-TBF



**Tabel 5.1.6** **Produksi Tanaman Biofarmaka Menurut Kecamatan dan Jenis Tanaman di Kabupaten Manggarai (kg), 2021 dan 2022**  
**Production of Medicinal Plants by Subdistrict and Kind of Plant in Manggarai Regency (kg), 2021 and 2022**

Kecamatan Subdistrict	Jahe Ginger		Kapulaga Java Cardamom		Keji Beling Verbenaceae	
	2021	2022 <sup>x</sup>	2021	2022 <sup>x</sup>	2021	2022 <sup>x</sup>
(1)	(2)	(3)	(4)	(5)	(6)	(7)
Satar Mese	5 000	5 000	-	-	...	...
Satar Mese Barat	17 500	10 000	-	-	...	...
Satar Mese Utara	45	19	-	-	...	...
Langke Rembong	5 000	2 000	-	-	...	...
Ruteng	35 000	30 000	-	-	...	...
Wae Rii	26 000	10 000	-	-	...	...
Lelak	400	15 000	-	-	...	...
Rahong Utara	2 300	1 800	-	-	...	...
Cibal	2	-	-	-	...	...
Cibal Barat	930	1 000	-	-	...	...
Reok	7 000	1 000	-	-	...	...
Reok Barat	260	1 000	-	-	...	...
<b>Manggarai</b>	<b>99 437</b>	<b>76 819</b>	-	-	...	...

Lanjutan Tabel/Continued Table 5.1.5

Kecamatan Subdistrict	Kencur East Indian Galangal		Kunyit Turmeric		Laos/Lengkuas Galanga	
	2021	2022*	2021	2022*	2021	2022*
(1)	(8)	(9)	(10)	(11)	(12)	(13)
Satar Mese	2 500	2 500	5 000	5 000	-	2 500
Satar Mese Barat	350	350	-	10 000	15 000	800
Satar Mese Utara	2	1 000	3	3 000	2	2 500
Langke Rembong	200	200	2 000	2 000	1 500	1 000
Ruteng	-	-	2 000	2 000	1 500	1 500
Wae Rii	10 500	1 300	13 500	2 000	25 000	1 500
Lelak	-	100	-	200	-	100
Rahong Utara	-	-	810	310	305	185
Cibal	2	-	2	-	2	-
Cibal Barat	-	-	100	-	-	-
Reok	-	-	4 000	-	9 000	250
Reok Barat	-	-	145	335	105	245
<b>Manggarai</b>	<b>13 554</b>	<b>5 450</b>	<b>27 560</b>	<b>24 845</b>	<b>52 414</b>	<b>10 580</b>

Lanjutan Tabel/Continued Table 5.1.5

Kecamatan Subdistrict	Lempuyang <i>Zingiber Aromaticum</i>		Lidah Buaya <i>Aloevera</i>		Mahkota Dewa <i>Phaleria Macrocarpa</i>	
	2021	2022 <sup>x</sup>	2021	2022 <sup>x</sup>	2021	2022 <sup>x</sup>
(1)	(14)	(15)	(16)	(17)	(18)	(19)
Satar Mese	-	-	-	-	250	-
Satar Mese Barat	1 500	-	-	-	-	-
Satar Mese Utara	-	-	-	-	1	500
Langke Rembong	-	-	-	-	-	-
Ruteng	-	-	-	-	-	-
Wae Rii	-	-	-	-	-	-
Lelak	-	-	-	-	-	-
Rahong Utara	-	-	-	-	-	-
Cibal	-	-	-	-	-	-
Cibal Barat	-	-	-	-	-	-
Reok	-	-	20	-	206	630
Reok Barat	-	-	-	-	1 050	150
<b>Manggarai</b>	<b>1 500</b>	<b>-</b>	<b>20</b>	<b>-</b>	<b>1 507</b>	<b>1 280</b>

Lanjutan Tabel/Continued Table 5.1.5

Kecamatan Subdistrict	Mengkudu Pace/ Indian Mulberry		Sambiloto King of Bitter		Temuireng Black Turmeric	
	2021	2022 <sup>x</sup>	2021	2022 <sup>x</sup>	2021	2022 <sup>x</sup>
(1)	(20)	(21)	(22)	(23)	(24)	(25)
Satar Mese	-	-	-	-	-	-
Satar Mese Barat	-	-	-	-	1 250	1 000
Satar Mese Utara	-	-	-	-	-	-
Langke Rembong	-	-	-	-	-	-
Ruteng	-	-	-	-	-	-
Wae Rii	-	-	-	-	11 756	800
Lelak	-	-	-	-	-	-
Rahong Utara	-	-	-	-	135	88
Cibal	-	-	-	-	-	-
Cibal Barat	-	-	-	-	-	-
Reok	350	1 550	1 155	2 500	-	-
Reok Barat	4 600	90	300	-	-	-
<b>Manggarai</b>	<b>4 950</b>	<b>1 640</b>	<b>1 455</b>	<b>2 500</b>	<b>13 141</b>	<b>1 888</b>

Lanjutan Tabel/Continued Table 5.1.5

Kecamatan Subdistrict	Temukunci Chinese Keys		Temulawak Java Turmeric	
	2021	2022 <sup>x</sup>	2021	2022 <sup>x</sup>
(1)	(26)	(27)	(28)	(29)
Satar Mese	-	-	2 500	-
Satar Mese Barat	12 500	-	-	11 600
Satar Mese Utara	-	-	2	400
Langke Rembong	-	-	1 000	1 000
Ruteng	-	-	3 500	3 500
Wae Rii	8 945	1 000	9 250	950
Lelak	-	-	-	-
Rahong Utara	-	-	410	360
Cibal	-	-	5	-
Cibal Barat	-	-	200	200
Reok	-	-	11 500	2 500
Reok Barat	-	-	2 500	1 700
<b>Manggarai</b>	<b>21 445</b>	<b>1 000</b>	<b>30 867</b>	<b>22 210</b>

Lanjutan Tabel/Continued Table 5.1.5

Kecamatan Subdistrict	Jeruk Nipis Lime		Serai Lemongrass	
	2021	2022 <sup>x</sup>	2021	2022 <sup>x</sup>
(1)	(30)	(31)	(32)	(33)
Satar Mese	-	-	-	-
Satar Mese Barat	-	-	-	-
Satar Mese Utara	2	1 500	1	1 500
Langke Rembong	-	-	6 000	5 000
Ruteng	500	500	1 000	1 000
Wae Rii	-	1 000	19 850	4 000
Lelak	-	-	-	-
Rahong Utara	-	-	-	-
Cibal	-	-	-	-
Cibal Barat	-	1 000	-	-
Reok	2 000	5 500	1 000	1 200
Reok Barat	-	50	200	200
<b>Manggarai</b>	<b>2 502</b>	<b>9 550</b>	<b>28 051</b>	<b>12 900</b>

Catatan/Note: Luas Panen Jeruk Nipis, Mengkudu, Mahkota Dewa dalam satuan pohon/ Lime, Indian Mulberry, Phaleria Macrocarpa harvested area in tree

Sumber/Source: BPS, Statistik Pertanian Hortikultura SPH-TBF/BPS-Statistics Indonesia, Agricultural Statistic for Horticulture SPH-TBF

**Tabel 5.1.7** Luas Panen Tanaman Biofarmaka Menurut Jenis Tanaman di Kabupaten Manggarai (m<sup>2</sup>), 2020–2022  
**Table 5.1.7** *Harvested Area of Medicinal Plants by Kind of Plant in Manggarai Regency (m<sup>2</sup>), 2020–2022*

Jenis Tanaman <i>Kind of Plants</i>	2020	2021	2022 <sup>a</sup>
(1)	(2)	(3)	(4)
Dlingo/Dringo/ <i>Calamus</i>	...	...	...
Jahe/ <i>Ginger</i>	217 085	99 437	76 819
Kapulaga/ <i>Java Cardamon</i>	-	-	-
Keji Beling/ <i>Verbenaceae</i>	-	...	...
Kencur/ <i>East Indian Galangal</i>	27 784	13 554	5 450
Kunyit/ <i>Turmeric</i>	73 177	27 560	24 845
Laos/Lengkuas/ <i>Galanga</i>	37 324	52 414	10 580
Lempuyang/ <i>Zingiber Aromaticum</i>	-	1 500	-
Lidah Buaya/ <i>Aloevera</i>	215	20	-
Mahkota Dewa <sup>1</sup> / <i>Phaleria Macrocarpa</i> <sup>1</sup>	953	1 507	1 280
Mengkudu <sup>1</sup> / <i>Indian Mulberry</i> <sup>1</sup>	593	4 950	1 640
Sambiloto/ <i>King of Bitter</i>	431	1 455	2 500
Temuireng/ <i>Black Turmeric</i>	34 900	13 141	1 888
Temukunci/ <i>Chinese Keys</i>	36 100	21 445	1 000
Temulawak/ <i>Java Turmeric</i>	70 846	30 867	22 210
Jeruk Nipis/ <i>Lime</i> <sup>1</sup>	...	2 502	9 550
Serai/ <i>Lemongrass</i>	...	28 051	12 900

Catatan/Note: <sup>1</sup> Satuan luas panen dalam pohon/*The unit of harvested area are tree*  
 2022 adalah angka sementara/2022 is a temprary numbers

Sumber/Source: BPS, Statistik Pertanian Hortikultura SPH-TBF/BPS-Statistics Indonesia, *Agricultural Statistic for Horticulture SPH-TBF*

**Tabel 5.1.8** **Produksi Tanaman Biofarmaka Menurut Jenis Tanaman di Kabupaten Manggarai (kg), 2020–2022**  
**Table 5.1.8** **Production of Medicinal Plants by Kind of Plant in Manggarai Regency (kg), 2020–2022**

Jenis Tanaman Kind of Plants	2020	2021	2022 <sup>x</sup>
(1)	(2)	(3)	(4)
Dlingo/Dringo/ <i>Calamus</i>	...	...	...
Jahe/ <i>Ginger</i>	158 946	198 550	127 600
Kapulaga/ <i>Java Cardamon</i>	-	-	-
Keji Beling/ <i>Verbenaceae</i>	-	...	...
Kencur/ <i>East Indian Galangal</i>	22 296	85 392	10 425
Kunyit/ <i>Turmeric</i>	86 737	112 819	47 750
Laos/Lengkuas/ <i>Galanga</i>	38 939	248 237	17 085
Lempuyang/ <i>Zingiber Aromaticum</i>	-	4 500	-
Lidah Buaya/ <i>Aloevera</i>	182	60	-
Mahkota Dewa <sup>1</sup> / <i>Phaleria Macrocarpa</i> <sup>1</sup>	19 580	23 952	38 360
Mengkudu <sup>1</sup> / <i>Indian Mulberry</i> <sup>1</sup>	1 020	7 850	5 766
Sambiloto/ <i>King of Bitter</i>	385	2 860	4 000
Temuireng/ <i>Black Turmeric</i>	36 250	59 964	4 760
Temukunci/ <i>Chinese Keys</i>	30 500	67 500	1 500
Temulawak/ <i>Java Turmeric</i>	106 630	109 402	40 460
Jeruk Nipis/ <i>Lime</i> <sup>1</sup>	...	30 035	85 750
Serai/ <i>Lemongrass</i>	...	107 316	80 400

Catatan/Note: 2022 adalah angka sementara/2022 is a temporary numbers

Sumber/Source: BPS, Statistik Pertanian Hortikultura SPH-TBF/BPS-Statistics Indonesia, Agricultural Statistic for Horticulture SPH-TBF



**Tabel 5.1.9** Luas Panen Tanaman Hias Menurut Kecamatan dan Jenis Tanaman di Kabupaten Manggarai (m<sup>2</sup>), 2021 dan 2022<sup>x</sup>  
**Table** *Harvested Area of Ornamental Plants by Subdistrict and Kind of Plant in Manggarai Regency (m<sup>2</sup>), 2021 and 2022<sup>x</sup>*

Kecamatan Subdistrict	Anthurium Bunga Flamingo Lily Flower		Anthurium Daun Anthurium		Anyelir Carnation	
	2021	2022 <sup>x</sup>	2021	2022 <sup>x</sup>	2021	2022 <sup>x</sup>
(1)	(2)	(3)	(4)	(5)	(6)	(7)
Satar Mese	-	-	...	...	...	...
Satar Mese Barat	-	-	...	...	...	...
Satar Mese Utara	-	-	...	...	...	...
Langke Rembong	-	-	...	...	...	...
Ruteng	-	-	...	...	...	...
Wae Rii	-	-	...	...	...	...
Lelak	-	-	...	...	...	...
Rahong Utara	-	-	...	...	...	...
Cibal	-	-	...	...	...	...
Cibal Barat	-	-	...	...	...	...
Reok	-	-	...	...	...	...
Reok Barat	-	-	...	...	...	...
<b>Manggarai</b>	-	-	...	...	...	...

Lanjutan Tabel/*Continued Table* 5.1.9

Kecamatan <i>Subdistrict</i>	Balaceng <i>Dieffenbacia</i>		Dracaena <i>Dracaena</i>		Euphorbia <i>Euphorbia</i>	
	2021	2022 <sup>x</sup>	2021	2022 <sup>x</sup>	2021	2022 <sup>x</sup>
(1)	(8)	(9)	(10)	(11)	(12)	(13)
Satar Mese	...	...	-	-	...	...
Satar Mese Barat	...	...	-	-	...	...
Satar Mese Utara	...	...	-	-	...	...
Langke Rembong	...	...	-	-	...	...
Ruteng	...	...	-	-	...	...
Wae Rii	...	...	-	-	...	...
Lelak	...	...	-	-	...	...
Rahong Utara	...	...	-	-	...	...
Cibal	...	...	-	-	...	...
Cibal Barat	...	...	-	-	...	...
Reok	...	...	-	-	...	...
Reok Barat	...	...	-	-	...	...
<b>Manggarai</b>	...	...	-	-	...	...

Lanjutan Tabel/*Continued Table* 5.1.9

Kecamatan <i>Subdistrict</i>	Gladiol <i>Gladiol</i>		Hanjuang <i>Cordyline</i>		Herbras <i>Gerbera</i>	
	2021	2022 <sup>x</sup>	2021	2022 <sup>x</sup>	2021	2022 <sup>x</sup>
(1)	(14)	(15)	(16)	(17)	(18)	(19)
Satar Mese	...	...	-	-	-	-
Satar Mese Barat	...	...	-	-	-	-
Satar Mese Utara	...	...	-	-	-	-
Langke Rembong	...	...	-	-	-	-
Ruteng	...	...	-	-	-	-
Wae Rii	...	...	-	-	-	-
Lelak	...	...	-	-	-	-
Rahong Utara	...	...	-	-	-	-
Cibal	...	...	-	-	-	-
Cibal Barat	...	...	-	-	-	-
Reok	...	...	-	-	-	-
Reok Barat	...	...	-	-	-	-
<b>Manggarai</b>	...	...	-	-	-	-

Lanjutan Tabel/Continued Table 5.1.9

Kecamatan Subdistrict	Kamboja Jepang <i>Adenium</i>		Keladi Hias <i>Caladium</i>		Krisan <i>Chrysantemum</i>	
	2021	2022 <sup>x</sup>	2021	2022 <sup>x</sup>	2021	2022 <sup>x</sup>
(1)	(20)	(21)	(22)	(23)	(24)	(25)
Satar Mese	...	...	...	...	-	-
Satar Mese Barat	...	...	...	...	-	-
Satar Mese Utara	...	...	...	...	-	-
Langke Rembong	...	...	...	...	-	-
Ruteng	...	...	...	...	-	-
Wae Rii	...	...	...	...	-	-
Lelak	...	...	...	...	-	-
Rahong Utara	...	...	...	...	-	-
Cibal	...	...	...	...	-	-
Cibal Barat	...	...	...	...	-	-
Reok	...	...	...	...	-	-
Reok Barat	...	...	...	...	-	-
<b>Manggarai</b>	...	...	...	...	-	-

Lanjutan Tabel/*Continued Table* 5.1.9

Kecamatan <i>Subdistrict</i>	Mawar <i>Rose</i>		Melati <i>Jasmine</i>		Monstera <i>Monstera</i>	
	2021	2022 <sup>x</sup>	2021	2022 <sup>x</sup>	2021	2022 <sup>x</sup>
(1)	(26)	(27)	(28)	(29)	(30)	(31)
Satar Mese	-	-	-	-	...	...
Satar Mese Barat	-	-	-	-	...	...
Satar Mese Utara	-	-	-	-	...	...
Langke Rembong	-	-	-	-	...	...
Ruteng	-	-	-	-	...	...
Wae Rii	-	-	-	-	...	...
Lelak	-	-	-	-	...	...
Rahong Utara	-	-	-	-	...	...
Cibal	-	-	-	-	...	...
Cibal Barat	-	-	-	-	...	...
Reok	-	-	-	-	...	...
Reok Barat	-	-	-	-	...	...
<b>Manggarai</b>	-	-	-	-	...	...

Lanjutan Tabel/Continued Table 5.1.9

Kecamatan Subdistrict	Pakis <i>Leather Leaf Fern</i>		Palem <i>Palm</i>		Pedang-Pedangan <i>Sansevieria</i>	
	2021	2022 <sup>x</sup>	2021	2022 <sup>x</sup>	2021	2022 <sup>x</sup>
(1)	(32)	(33)	(34)	(35)	(36)	(37)
Satar Mese	-	-	-	-	-	-
Satar Mese Barat	-	-	-	-	-	-
Satar Mese Utara	-	-	-	-	-	-
Langke Rembong	-	-	-	-	-	-
Ruteng	-	-	-	-	-	-
Wae Rii	-	-	-	-	-	-
Lelak	-	-	-	-	-	-
Rahong Utara	-	-	-	-	-	-
Cibal	-	-	-	-	-	-
Cibal Barat	-	-	-	-	-	-
Reok	-	-	-	-	-	-
Reok Barat	-	-	-	-	-	-
<b>Manggarai</b>	-	-	-	-	-	-

Lanjutan Tabel/*Continued Table* 5.1.9

Kecamatan <i>Subdistrict</i>	Philodendron Philodendron		Pisang-Pisangan Heliconia		Sedap Malam Tuberose	
	2021	2022 <sup>x</sup>	2021	2022 <sup>x</sup>	2021	2022 <sup>x</sup>
(1)	(38)	(39)	(40)	(41)	(42)	(43)
Satar Mese	-	-	-	-	-	-
Satar Mese Barat	-	-	-	-	-	-
Satar Mese Utara	-	-	-	-	-	-
Langke Rembong	-	-	-	-	-	-
Ruteng	-	-	-	-	-	-
Wae Rii	-	-	-	-	-	-
Lelak	-	-	-	-	-	-
Rahong Utara	-	-	-	-	-	-
Cibal	-	-	-	-	-	-
Cibal Barat	-	-	-	-	-	-
Reok	-	-	-	-	-	-
Reok Barat	-	-	-	-	-	-
<b>Manggarai</b>	-	-	-	-	-	-

Lanjutan Tabel/*Continued Table* 5.1.9

Kecamatan <i>Subdistrict</i>	Soka Ixora		Sri Rejeki Aglaonema		Anggrek Potong Cut Orchid	
	2021	2022 <sup>x</sup>	2021	2022 <sup>x</sup>	2021	2022 <sup>x</sup>
(1)	(44)	(45)	(46)	(47)	(48)	(49)
Satar Mese	-	-	-	-	-	-
Satar Mese Barat	-	-	-	-	-	-
Satar Mese Utara	-	-	-	-	-	-
Langke Rembong	-	-	-	-	-	-
Ruteng	-	-	-	-	-	-
Wae Rii	-	-	-	-	-	-
Lelak	-	-	-	-	-	-
Rahong Utara	-	-	-	-	-	-
Cibal	-	-	-	-	-	-
Cibal Barat	-	-	-	-	-	-
Reok	-	-	-	-	-	-
Reok Barat	-	-	-	-	-	-
<b>Manggarai</b>	-	-	-	-	-	-



Lanjutan Tabel/Continued Table 5.1.9

Kecamatan Subdistrict	Angrek Pot Orchid		Bromelia Bromelia	
	2021	2022 <sup>x</sup>	2021	2022 <sup>x</sup>
(1)	(50)	(51)	(52)	(53)
Satar Mese	-	-	-	-
Satar Mese Barat	-	-	-	-
Satar Mese Utara	-	-	-	-
Langke Rembong	-	-	-	-
Ruteng	-	-	-	-
Wae Rii	-	-	-	-
Lelak	-	-	-	-
Rahong Utara	-	-	-	-
Cibal	-	-	-	-
Cibal Barat	-	-	-	-
Reok	-	-	-	-
Reok Barat	-	-	-	-
<b>Manggarai</b>	-	-	-	-

Lanjutan Tabel/*Continued Table* 5.1.9

Kecamatan <i>Subdistrict</i>	Bugenvil <i>Bugenvil</i>		Puring <i>Croton</i>	
	2021	2022 <sup>x</sup>	2021	2022 <sup>x</sup>
(1)	(54)	(55)	(56)	(57)
Satar Mese	-	-	-	-
Satar Mese Barat	-	-	-	-
Satar Mese Utara	-	-	-	-
Langke Rembong	-	-	-	-
Ruteng	-	-	-	-
Wae Rii	-	-	-	-
Lelak	-	-	-	-
Rahong Utara	-	-	-	-
Cibal	-	-	-	-
Cibal Barat	-	-	-	-
Reok	-	-	-	-
Reok Barat	-	-	-	-
<b>Manggarai</b>	-	-	-	-

Catatan/*Note*: 2022 adalah angka sementara/2022 is a temporary numbers

Sumber/*Source*: BPS, Statistik Pertanian Hortikultura SPH-TH/BPS-Statistics Indonesia, Agricultural Statistik for Horticulture SPH-TH

**Tabel**  
**Table** 5.1.10**Produksi Tanaman Hias Menurut Kecamatan dan Jenis Tanaman di Kabupaten Manggarai (tangkai), 2021 dan 2022<sup>x</sup>*****Production of Ornamental Plants by Subdistrict and Kind of Plant in Manggarai Regency (stalks), 2021 and 2022<sup>x</sup>***

Kecamatan Subdistrict	Anthurium Bunga Flamingo Lily Flower		Anthurium Daun Anthurium		Anyelir Carnation	
	2021	2022 <sup>x</sup>	2021	2022 <sup>x</sup>	2021	2022 <sup>x</sup>
(1)	(2)	(3)	(4)	(5)	(6)	(7)
Satar Mese	-	-	...	...	...	...
Satar Mese Barat	-	-	...	...	...	...
Satar Mese Utara	-	-	...	...	...	...
Langke Rembong	-	-	...	...	...	...
Ruteng	-	-	...	...	...	...
Wae Rii	-	-	...	...	...	...
Lelak	-	-	...	...	...	...
Rahong Utara	-	-	...	...	...	...
Cibal	-	-	...	...	...	...
Cibal Barat	-	-	...	...	...	...
Reok	-	-	...	...	...	...
Reok Barat	-	-	...	...	...	...
<b>Manggarai</b>	-	-	...	...	...	...

Lanjutan Tabel/*Continued Table* 5.1.10

Kecamatan Subdistrict	Balaceng <i>Dieffenbacia</i>		Dracaena <i>Dracaena</i>		Euphorbia <i>Euphorbia</i>	
	2021	2022 <sup>x</sup>	2021	2022 <sup>x</sup>	2021	2022 <sup>x</sup>
(1)	(8)	(9)	(10)	(11)	(12)	(13)
Satar Mese	...	...	-	-	...	...
Satar Mese Barat	...	...	-	-	...	...
Satar Mese Utara	...	...	-	-	...	...
Langke Rembong	...	...	-	-	...	...
Ruteng	...	...	-	-	...	...
Wae Rii	...	...	-	-	...	...
Lelak	...	...	-	-	...	...
Rahong Utara	...	...	-	-	...	...
Cibal	...	...	-	-	...	...
Cibal Barat	...	...	-	-	...	...
Reok	...	...	-	-	...	...
Reok Barat	...	...	-	-	...	...
<b>Manggarai</b>	...	...	-	-	...	...

Lanjutan Tabel/*Continued Table* 5.1.10

Kecamatan <i>Subdistrict</i>	Gladiol <i>Gladiol</i>		Hanjuang <i>Cordyline</i>		Herbras <i>Gerbera</i>	
	2021	2022 <sup>x</sup>	2021	2022 <sup>x</sup>	2021	2022 <sup>x</sup>
(1)	(14)	(15)	(16)	(17)	(18)	(19)
Satar Mese	...	...	-	-	-	-
Satar Mese Barat	...	...	-	-	-	-
Satar Mese Utara	...	...	-	-	-	-
Langke Rembong	...	...	-	-	-	-
Ruteng	...	...	-	-	-	-
Wae Rii	...	...	-	-	-	-
Lelak	...	...	-	-	-	-
Rahong Utara	...	...	-	-	-	-
Cibal	...	...	-	-	-	-
Cibal Barat	...	...	-	-	-	-
Reok	...	...	-	-	-	-
Reok Barat	...	...	-	-	-	-
<b>Manggarai</b>	...	...	-	-	-	-

Lanjutan Tabel/Continued Table 5.1.10

Kecamatan Subdistrict	Kamboja Jepang <i>Adenium</i>		Keladi Hias <i>Caladium</i>		Krisan <i>Chrysantemum</i>	
	2021	2022 <sup>x</sup>	2021	2022 <sup>x</sup>	2021	2022 <sup>x</sup>
(1)	(20)	(21)	(22)	(23)	(24)	(25)
Satar Mese	...	...	...	...	-	-
Satar Mese Barat	...	...	...	...	-	-
Satar Mese Utara	...	...	...	...	-	-
Langke Rembong	...	...	...	...	-	-
Ruteng	...	...	...	...	-	-
Wae Rii	...	...	...	...	-	-
Lelak	...	...	...	...	-	-
Rahong Utara	...	...	...	...	-	-
Cibal	...	...	...	...	-	-
Cibal Barat	...	...	...	...	-	-
Reok	...	...	...	...	-	-
Reok Barat	...	...	...	...	-	-
<b>Manggarai</b>	...	...	...	...	-	-

Lanjutan Tabel/*Continued Table* 5.1.10

Kecamatan <i>Subdistrict</i>	Mawar <i>Rose</i>		Melati <i>Jasmine</i>		Monstera <i>Monstera</i>	
	2021	2022 <sup>x</sup>	2021	2022 <sup>x</sup>	2021	2022 <sup>x</sup>
(1)	(26)	(27)	(28)	(29)	(30)	(31)
Satar Mese	-	-	-	-	...	...
Satar Mese Barat	-	-	-	-	...	...
Satar Mese Utara	-	-	-	-	...	...
Langke Rembong	-	-	-	-	...	...
Ruteng	-	-	-	-	...	...
Wae Rii	-	-	-	-	...	...
Lelak	-	-	-	-	...	...
Rahong Utara	-	-	-	-	...	...
Cibal	-	-	-	-	...	...
Cibal Barat	-	-	-	-	...	...
Reok	-	-	-	-	...	...
Reok Barat	-	-	-	-	...	...
<b>Manggarai</b>	-	-	-	-	...	...

Lanjutan Tabel/*Continued Table* 5.1.10

Kecamatan Subdistrict	Pakis <i>Leather Leaf Fern</i>		Palem <i>Palm</i>		Pedang-Pedangan <i>Sansevieria</i>	
	2021	2022 <sup>x</sup>	2021	2022 <sup>x</sup>	2021	2022 <sup>x</sup>
(1)	(32)	(33)	(34)	(35)	(36)	(37)
Satar Mese	-	-	-	-	-	-
Satar Mese Barat	-	-	-	-	-	-
Satar Mese Utara	-	-	-	-	-	-
Langke Rembong	-	-	-	-	-	-
Ruteng	-	-	-	-	-	-
Wae Rii	-	-	-	-	-	-
Lelak	-	-	-	-	-	-
Rahong Utara	-	-	-	-	-	-
Cibal	-	-	-	-	-	-
Cibal Barat	-	-	-	-	-	-
Reok	-	-	-	-	-	-
Reok Barat	-	-	-	-	-	-
<b>Manggarai</b>	-	-	-	-	-	-



Lanjutan Tabel/*Continued Table* 5.1.10

Kecamatan <i>Subdistrict</i>	Philodendron <i>Philodendron</i>		Pisang-Pisangan <i>Heliconia</i>		Sedap Malam <i>Tuberose</i>	
	2021	2022 <sup>x</sup>	2021	2022 <sup>x</sup>	2021	2022 <sup>x</sup>
(1)	(38)	(39)	(40)	(41)	(42)	(43)
Satar Mese	-	-	-	-	-	-
Satar Mese Barat	-	-	-	-	-	-
Satar Mese Utara	-	-	-	-	-	-
Langke Rembong	-	-	-	-	-	-
Ruteng	-	-	-	-	-	-
Wae Rii	-	-	-	-	-	-
Lelak	-	-	-	-	-	-
Rahong Utara	-	-	-	-	-	-
Cibal	-	-	-	-	-	-
Cibal Barat	-	-	-	-	-	-
Reok	-	-	-	-	-	-
Reok Barat	-	-	-	-	-	-
<b>Manggarai</b>	-	-	-	-	-	-

Lanjutan Tabel/Continued Table 5.1.10

Kecamatan Subdistrict	Soka <i>Ixora</i>		Sri Rejeki <i>Aglaonema</i>		Anggrek Potong <i>Cut Orchid</i>	
	2021	2022 <sup>x</sup>	2021	2022 <sup>x</sup>	2021	2022 <sup>x</sup>
(1)	(44)	(45)	(46)	(47)	(48)	(49)
Satar Mese	-	-	-	-	-	-
Satar Mese Barat	-	-	-	-	-	-
Satar Mese Utara	-	-	-	-	-	-
Langke Rembong	-	-	-	-	-	-
Ruteng	-	-	-	-	-	-
Wae Rii	-	-	-	-	-	-
Lelak	-	-	-	-	-	-
Rahong Utara	-	-	-	-	-	-
Cibal	-	-	-	-	-	-
Cibal Barat	-	-	-	-	-	-
Reok	-	-	-	-	-	-
Reok Barat	-	-	-	-	-	-
<b>Manggarai</b>	-	-	-	-	-	-

Lanjutan Tabel/*Continued Table* 5.1.10

Kecamatan <i>Subdistrict</i>	Angrek Pot <i>Orchid</i>		Bromelia <i>Bromelia</i>	
	2021	2022 <sup>x</sup>	2021	2022 <sup>x</sup>
(1)	(50)	(51)	(52)	(53)
Satar Mese	-	-	-	-
Satar Mese Barat	-	-	-	-
Satar Mese Utara	-	-	-	-
Langke Rembong	-	-	-	-
Ruteng	-	-	-	-
Wae Rii	-	-	-	-
Lelak	-	-	-	-
Rahong Utara	-	-	-	-
Cibal	-	-	-	-
Cibal Barat	-	-	-	-
Reok	-	-	-	-
Reok Barat	-	-	-	-
<b>Manggarai</b>	-	-	-	-

Lanjutan Tabel/*Continued Table* 5.1.10

Kecamatan <i>Subdistrict</i>	Bugenvil <i>Bugenvil</i>		Puring <i>Croton</i>	
	2021	2022 <sup>x</sup>	2021	2022 <sup>x</sup>
(1)	(54)	(55)	(56)	(57)
Satar Mese	-	-	-	-
Satar Mese Barat	-	-	-	-
Satar Mese Utara	-	-	-	-
Langke Rembong	-	-	-	-
Ruteng	-	-	-	-
Wae Rii	-	-	-	-
Lelak	-	-	-	-
Rahong Utara	-	-	-	-
Cibal	-	-	-	-
Cibal Barat	-	-	-	-
Reok	-	-	-	-
Reok Barat	-	-	-	-
<b>Manggarai</b>	-	-	-	-

Catatan/*Note*: 2022 adalah angka sementara/2022 is a temporary numbers

Sumber/*Source*: BPS, Statistik Pertanian Hortikultura SPH-TH/BPS-Statistics Indonesia, Agricultural Statistik for Horticulture SPH-TH

**Tabel 5.1.11 Luas Panen Tanaman Hias Menurut Jenis Tanaman di Kabupaten Manggarai (m<sup>2</sup>), 2019–2022**  
**Table 5.1.11 Harvested Area of Ornamental Plants by Kind of Plant in Manggarai Regency (m<sup>2</sup>), 2019–2022**

Jenis Tanaman Kind of Plants	2019	2020	2021	2022 <sup>x</sup>
(1)	(2)	(3)	(4)	(5)
Anthurium Bunga/ <i>Flamingo Lily Flower</i>	-	-	-	-
Anthurium Daun/ <i>Anthurium</i>	-	-	...	...
Balanceng/ <i>Dieffenbacia</i>	-	-	...	...
Dracaena/ <i>Dracaena</i>	-	-	-	-
Euphorbia/ <i>Euphorbia</i>	-	-	...	...
Hanjuang/ <i>Cordyline</i>	-	-	-	-
Herbras/ <i>Gerbera</i>	-	-	-	-
Kamboja Jepang/ <i>Adenium</i>	-	62	...	...
Keladi Hias/ <i>Caladium</i>	-	-	...	...
Krisan/ <i>Chrysantemum</i>	-	-	-	-
Mawar/ <i>Rose</i>	-	12	-	-
Melati/ <i>Jasmine</i>	5	12	-	-
Monstera/ <i>Monstera</i>	-	-	...	...

Lanjutan Tabel/Continued Table 5.1.11

Jenis Tanaman Kind of Plants	2019	2020	2021	2022 <sup>x</sup>
(1)	(2)	(3)	(4)	(5)
Pakis/ <i>Leather Leaf Fern</i>	-	-	-	-
Palem/ <i>Palm</i>	3	26	-	-
Pedang-Pedangan/ <i>Sansevieria</i>	-	-	-	-
Philodendron/ <i>Philodendron</i>	-	-	-	-
Pisang-Pisangan/ <i>Heliconia</i>	-	7	-	-
Sedap Malam/ <i>Tuberose</i>	-	-	-	-
Soka/ <i>Ixora</i>	-	-	-	-
Sri Rejeki/ <i>Aglaonema</i>	-	-	-	-
Anggrek Pot/ <i>Potted Orchid</i>	...	...	-	-
Anggrek Potong/ <i>Cut Orchid</i>	...	...	-	-
Bromelia/ <i>Bromelia</i>	...	...	-	-
Bugenvil/ <i>Bugenvil</i>	...	...	-	-
Puring/ <i>Croton</i>	...	...	-	-

Catatan/Note: 2022 adalah angka sementara/2022 is a temporary numbers

Sumber/Source: BPS, Statistik Pertanian Hortikultura SPH-TH/BPS-Statistics Indonesia, Agricultural Statistik for Horticulture SPH-TH

**Tabel 5.1.12** **Produksi Tanaman Hias Menurut Jenis Tanaman di Kabupaten Manggarai (tangkai), 2019–2022**  
**Table** **5.1.12** **Production of Ornamental Plants by Kind of Plant in Manggarai Regency (stalks), 2019–2022**

Jenis Tanaman <i>Kind of Plants</i>	2019	2020	2021	2022 <sup>x</sup>
(1)	(2)	(3)	(4)	(5)
Anthurium Bunga/ <i>Flamingo Lily Flower</i>	-	-	-	-
Anthurium Daun/ <i>Anthurium</i>	-	-	...	...
Balanceng/ <i>Dieffenbacia</i>	-	-	...	...
Dracaena/ <i>Dracaena</i>	-	-	-	-
Euphorbia/ <i>Euphorbia</i>	-	-	...	...
Hanjuang/ <i>Cordyline</i>	-	-	-	-
Herbras/ <i>Gerbera</i>	-	-	-	-
Kamboja Jepang/ <i>Adenium</i>	-	75	...	...
Keladi Hias/ <i>Caladium</i>	-	-	...	...
Krisan/ <i>Chrysantemum</i>	-	-	-	-
Mawar/ <i>Rose</i>	-	30	-	-
Melati/ <i>Jasmine</i>	5	16	-	-
Monstera/ <i>Monstera</i>	-	-	...	...

Lanjutan Tabel/Continued Table 5.1.12

Jenis Tanaman <i>Kind of Plants</i>	2019	2020	2021	2022 <sup>x</sup>
(1)	(2)	(3)	(4)	(5)
Pakis/ <i>Leather Leaf Fern</i>	-	-	-	-
Palem/ <i>Palm</i>	3	54	-	-
Pedang-Pedangan/ <i>Sansevieria</i>	-	-	-	-
Philodendron/ <i>Philodendron</i>	-	25	-	-
Pisang-Pisangan/ <i>Heliconia</i>	-	-	-	-
Sedap Malam/ <i>Tuberose</i>	-	-	-	-
Soka/ <i>Ixora</i>	-	-	-	-
Sri Rejeki/ <i>Aglaonema</i>	...	...	-	-
Anggrek Pot/ <i>Potted Orchid</i>	...	...	-	-
Anggrek Potong/ <i>Cut Orchid</i>	-	-	-	-
Bromelia/ <i>Bromelia</i>	...	...	-	-
Bugenvil/ <i>Bugenvil</i>	...	...	-	-
Puring/ <i>Croton</i>	...	...	-	-

Catatan/Note: 2022 adalah angka sementara/2022 is a temporary numbers

Sumber/Source: BPS, Statistik Pertanian Hortikultura SPH-TH/BPS-Statistics Indonesia, Agricultural Statistik for Horticulture SPH-TH



**Tabel 5.1.13** **Produksi Buah-buahan Menurut Kecamatan dan Jenis Tanaman di Kabupaten Manggarai (kuintal), 2021 dan 2022<sup>x</sup>**  
**Production of Fruits by Subdistrict and Kind of Plant in Manggarai Regency (kuintal), 2021 and 2022<sup>x</sup>**

Kecamatan Subdistrict	Alpukat Avocado		Anggur Grape		Apel Apple	
	2021	2022 <sup>x</sup>	2021	2022 <sup>x</sup>	2021	2022 <sup>x</sup>
(1)	(2)	(3)	(4)	(5)	(6)	(7)
Satar Mese	270	200	5	4	6	4
Satar Mese Barat	-	5 000	-	-	-	-
Satar Mese Utara	900	900	-	-	-	-
Langke Rembong	20 516	24 300	-	-	180	240
Ruteng	427	80	-	-	-	-
Wae Rii	1 950	2 290	-	-	-	-
Lelak	597	100	-	-	-	-
Rahong Utara	8 082	16 082	-	-	-	-
Cibal	7 590	1 050	-	-	-	-
Cibal Barat	1 780	2 300	-	-	-	-
Reok	5	-	-	-	-	-
Reok Barat	7 412	1 916	-	-	-	-
<b>Manggarai</b>	<b>49 529</b>	<b>54 218</b>	<b>5</b>	<b>4</b>	<b>186</b>	<b>244</b>

Lanjutan Tabel/Continued Table 5.1.13

Kecamatan Subdistrict	Belimbing Star Fruit		Duku/Langsap Kokosan/Duku		Durian Durian	
	2021	2022 <sup>a</sup>	2021	2022 <sup>a</sup>	2021	2022 <sup>a</sup>
(1)	(8)	(9)	(10)	(11)	(12)	(13)
Satar Mese	-	-	-	-	445	560
Satar Mese Barat	-	-	-	-	-	-
Satar Mese Utara	-	-	-	-	1 810	1 205
Langke Rembong	-	-	-	-	1 860	1 500
Ruteng	-	-	-	-	-	-
Wae Rii	-	-	-	-	980	2 400
Lelak	-	-	-	-	1 100	1 145
Rahong Utara	-	-	-	-	255	200
Cibal	-	-	-	-	-	-
Cibal Barat	-	-	-	-	1 200	1 800
Reok	-	-	-	-	-	-
Reok Barat	-	-	-	-	-	-
<b>Manggarai</b>	-	-	-	-	<b>7 650</b>	<b>8 810</b>

Lanjutan Tabel/*Continued Table* 5.1.13

Kecamatan Subdistrict	Jambu Air Water Apple		Jambu Biji Guava		Jengkol Jengkol	
	2021	2022 <sup>x</sup>	2021	2022 <sup>x</sup>	2021	2022 <sup>x</sup>
(1)	(14)	(15)	(16)	(17)	(18)	(19)
Satar Mese	42	32	7 000	4 000	-	-
Satar Mese Barat	-	-	-	-	-	-
Satar Mese Utara	-	750	2 000	-	-	-
Langke Rembong	400	370	348	140	-	-
Ruteng	40	91	89 250	23 275	-	-
Wae Rii	-	-	-	-	-	-
Lelak	-	-	820	692	-	-
Rahong Utara	13	74	590	1 200	-	-
Cibal	-	-	-	-	-	-
Cibal Barat	-	-	2 890	2 310	-	-
Reok	5	16	35	70	-	-
Reok Barat	438	145	-	-	-	-
<b>Manggarai</b>	<b>938</b>	<b>1 478</b>	<b>102 933</b>	<b>31 687</b>	<b>-</b>	<b>-</b>

Lanjutan Tabel/Continued Table 5.1.13

Kecamatan Subdistrict	Jeruk Besar Pomelo		Jeruk Siam/Kepron Orange/Tangerine		Mangga Mango	
	2021	2022*	2021	2022*	2021	2022*
(1)	(20)	(21)	(22)	(23)	(24)	(25)
Satar Mese	-	-	100	55	6 110	4 920
Satar Mese Barat	-	-	-	-	26 876	7 300
Satar Mese Utara	-	-	195	250	625	595
Langke Rembong	-	-	80	130	1 700	1 200
Ruteng	-	-	15 584	-	162 900	74 200
Wae Rii	-	-	-	-	5 216	980
Lelak	-	-	800	260	700	260
Rahong Utara	-	-	104	40	3 502	2 150
Cibal	-	-	-	-	8 000	4 000
Cibal Barat	-	-	-	15	20 100	10 570
Reok	-	-	-	-	2 000	730
Reok Barat	-	-	-	-	1 300	2 270
<b>Manggarai</b>	-	-	<b>16 863</b>	<b>750</b>	<b>239 029</b>	<b>109 175</b>

Lanjutan Tabel/*Continued Table* 5.1.13

Kecamatan Subdistrict	Manggis Mangosteen		Melinjo Gnetum/Melinjo		Nangka/Cempedak Jackfruit	
	2021	2022 <sup>x</sup>	2021	2022 <sup>x</sup>	2021	2022 <sup>x</sup>
(1)	(26)	(27)	(28)	(29)	(30)	(31)
Satar Mese	-	-	-	-	15 400	13 500
Satar Mese Barat	-	-	-	-	5 250	6 400
Satar Mese Utara	-	-	-	-	690	1 600
Langke Rembong	-	-	-	-	1 816	2 607
Ruteng	-	-	-	-	-	-
Wae Rii	-	-	-	-	1 108	271
Lelak	-	-	-	-	500	460
Rahong Utara	-	-	-	-	1 150	955
Cibal	-	-	-	-	1 540	1 150
Cibal Barat	-	-	-	-	8 000	3 120
Reok	-	-	-	-	33	51
Reok Barat	-	-	350	-	921	900
<b>Manggarai</b>	-	-	<b>350</b>	-	<b>36 408</b>	<b>31 014</b>

Lanjutan Tabel/Continued Table 5.1.13

Kecamatan Subdistrict	Nenas Pineapple		Pepaya Papaya		Petai Twisted Cluster Bean	
	2021	2022 <sup>x</sup>	2021	2022 <sup>x</sup>	2021	2022 <sup>x</sup>
(1)	(32)	(33)	(34)	(35)	(36)	(37)
Satar Mese	48	13	496	141	-	-
Satar Mese Barat	524	600	21 150	14 200	-	-
Satar Mese Utara	76	32	9 800	4 020	340	400
Langke Rembong	40	12	12 070	8 500	-	-
Ruteng	-	-	-	-	-	-
Wae Rii	749	24	3 700	1 472	-	-
Lelak	108	26	845	495	-	-
Rahong Utara	91	23	2 360	3 300	-	-
Cibal	34	7	3 155	2 730	200	230
Cibal Barat	1 470	260	7 100	8 000	-	-
Reok	-	-	970	405	-	-
Reok Barat	232	23	9 491	2 190	-	-
<b>Manggarai</b>	<b>3 373</b>	<b>1 019</b>	<b>71 137</b>	<b>45 453</b>	<b>540</b>	<b>630</b>

Lanjutan Tabel/Continued Table 5.1.13

Kecamatan Subdistrict	Pisang Banana		Rambutan Rambutan		Salak Snakefruit	
	2021	2022 <sup>x</sup>	2021	2022 <sup>x</sup>	2021	2022 <sup>x</sup>
(1)	(38)	(39)	(40)	(41)	(42)	(43)
Satar Mese	3 760	1 110	62	66	45	70
Satar Mese Barat	147 675	130 000	2 392	-	1 160	1 200
Satar Mese Utara	12 856	10 900	20	550	100	600
Langke Rembong	3 395	4 200	20	60	71	70
Ruteng	2 200	4 970	-	-	-	-
Wae Rii	9 633	1 589	6 224	-	46	-
Lelak	8 290	3 200	-	70	72	61
Rahong Utara	5 281	4 800	-	155	-	85
Cibal	16 500	6 025	1 550	650	-	-
Cibal Barat	43 000	45 000	2 200	1 010	-	-
Reok	600	2 560	-	-	-	-
Reok Barat	40 400	51 440	-	-	-	-
<b>Manggarai</b>	<b>293 590</b>	<b>265 794</b>	<b>12 468</b>	<b>2 561</b>	<b>1 494</b>	<b>2 086</b>

Lanjutan Tabel/Continued Table 5.1.13

Kecamatan Subdistrict	Sawo Sapodilla/Sawo		Sirsak Soursop		Sukun Breadfruit	
	2021	2022 <sup>x</sup>	2021	2022 <sup>x</sup>	2021	2022 <sup>x</sup>
(1)	(44)	(45)	(46)	(47)	(48)	(49)
Satar Mese	-	-	525	800	176	140
Satar Mese Barat	-	-	3 530	2 800	2 100	800
Satar Mese Utara	-	-	-	-	-	-
Langke Rembong	41	105	102	170	-	-
Ruteng	-	-	-	-	-	-
Wae Rii	-	-	-	-	-	-
Lelak	-	20	-	-	-	-
Rahong Utara	-	-	-	-	-	-
Cibal	-	-	1 650	860	-	-
Cibal Barat	-	-	530	340	-	-
Reok	-	-	66	75	90	46
Reok Barat	30	250	4 778	3 920	542	410
<b>Manggarai</b>	<b>71</b>	<b>375</b>	<b>11 181</b>	<b>8 965</b>	<b>2 908</b>	<b>1 396</b>



Lanjutan Tabel/*Continued Table* 5.1.13

Kecamatan <i>Subdistrict</i>	Buah naga <i>Dragon fruit</i>		Lemon <i>Lemon</i>		Lengkeng <i>Dimocarpus Longan</i>	
	2021	2022 <sup>x</sup>	2021	2022 <sup>x</sup>	2021	2022 <sup>x</sup>
(1)	(50)	(51)	(52)	(53)	(54)	(55)
Satar Mese	2 600	2 500	-	-	-	-
Satar Mese Barat	8 500	47 300	-	-	-	-
Satar Mese Utara	40	300	-	-	-	-
Langke Rembong	-	-	60	96	-	-
Ruteng	-	-	-	-	-	-
Wae Rii	-	-	-	-	-	-
Lelak	-	-	-	-	-	-
Rahong Utara	-	-	-	-	-	-
Cibal	-	-	-	-	-	-
Cibal Barat	-	-	100	120	-	-
Reok	-	-	10	-	-	-
Reok Barat	40	60	-	-	20	-
<b>Manggarai</b>	<b>11 180</b>	<b>50 160</b>	<b>170</b>	<b>216</b>	<b>20</b>	<b>-</b>

Catatan/Note: 2022 adalah angka sementara/2022 is a temporary numbers

Sumber/Source: BPS, Statistik Pertanian Hortikultura SPH-BST/BPS-Statistics Indonesia, Agricultural Statistic for Horticulture SPH-BST

**Tabel 5.1.14** **Produksi Buah-Buahan dan Sayuran Tahunan Menurut Jenis Tanaman di Kabupaten Manggarai (kuintal), 2019–2022**  
**Production of Annual Fruits and Vegetables by Kind of Plant in Manggarai Regency (quintal), 2019–2022**

Jenis Tanaman/Kind of Plants	2019	2020	2021	2022 <sup>x</sup>
(1)	(2)	(3)	(4)	(5)
Alpukat/ Avocado	7 365	12 102	49 529	54 218
Anggur/ Grape	1	-	5	4
Apel/ Apple	6	14	186	244
Belimbing/ Star Fruit	-	-	-	-
Duku/Langsar/Kokosan/ Duku	-	-	-	-
Durian/ Durian	1 020	1 400	7 650	8 810
Jambu Air/ Water Apple	192	266	938	1 478
Jambu Biji/ Guava	4 051	12 431	102 933	31 687
Jengkol/ Jengkol	-	-	-	-
Jeruk Besar/ Pomelo	10	253	-	-
Jeruk Siam/Keprak/ Orange/Tangerine	2 278	6 332	16 863	750
Mangga/ Mango	5 977	17 235	239 029	109 175
Manggis/ Mangosteen	-	-	-	-
Melinjo/ Gnetum/Melinjo	-	-	350	-
Nangka/Cempedak/ Jackfruit	4 093	8 032	36 408	31 014
Nenas/ Pineapple	2 043	1 710	3 373	1 019
Pepaya/ Papaya	2 932	8 822	71 137	45 453
Petai/ Twisted Cluster Bean	130	123	540	630
Pisang/ Banana	81 778	74 197	293 590	265 794

Lanjutan Tabel/Continued Table 5.1.14

Jenis Tanaman/Kind of Plants	2019	2020	2021	2022 <sup>x</sup>
(1)	(2)	(3)	(4)	(5)
Rambutan/ Rambutan	1 673	2 965	12 468	2 561
Salak/ Snakefruit	137	279	1 494	2 086
Sawo/ Sapodilla/Sawo	5	4	71	375
Sirsak/ Soursop	462	877	11 181	8 965
Sukun/ Breadfruit	55	925	2 908	1 396
Buah Naga/ <i>Hylocereus polyrhizus</i>	...	...	11 180	50 160
Jeruk Lemon/ Lemon	...	...	170	216
Lengkeng/ <i>Dimocarpus longan</i>	...	...	20	-

Catatan/Note: 2022 adalah angka sementara/2022 is a temporary numbers

Sumber/Source: BPS, Statistik Pertanian Hortikultura SPH-BST/BPS-Statistics Indonesia, Agricultural Statistic for Horticulture SPH-BST

**5.2 PERKEBUNAN  
ESTATE CROPS**

**Tabel 5.2.1 Luas Areal Tanaman Perkebunan Menurut Kecamatan dan Jenis Tanaman di Kabupaten Manggarai (ha), 2021 dan 2022**  
*Planted Area of Estate Crops by Subdistrict and Type of Crops in Manggarai Regency (ha), 2021 and 2022*

Kecamatan Subdistrict	Jambu Mete Cashew		Kelapa Coconut	
	2021	2022 <sup>x</sup>	2021	2022 <sup>x</sup>
(1)	(2)	(3)	(4)	(5)
Satar Mese	827,00	622,80	685,00	68,00
Satar Mese Barat	146,00	146,00	71,00	77,00
Satar Mese Utara	–	126,30	–	126,00
Langke Rembong	–	–	–	–
Ruteng	–	–	–	–
Wae Rii	1,00	1,21	1,00	0,83
Lelak	1,00	1,00	3,00	3,00
Rahong Utara	95,00	245,54	156,00	149,00
Cibal	86,00	32,50	42,00	35,91
Cibal Barat	–	204,00	–	99,00
Reok	1,19	456,00	754,00	242,00
Reok Barat	32,00	1 205,01	5,00	367,00
<b>Manggarai</b>	<b>1 189,19</b>	<b>3 040,36</b>	<b>1 717,00</b>	<b>4 988,3</b>

Lanjutan Tabel/*Continued Table* 5.2.1

Kecamatan Subdistrict	Kemiri Candlenut		Kopi Coffee	
	2021	2022 <sup>x</sup>	2021	2022 <sup>x</sup>
(1)	(6)	(7)	(8)	(9)
Satar Mese	414,00	39 600,00	835,00	3 670,93
Satar Mese Barat	856,00	858,00	156,00	150,02
Satar Mese Utara	5,00	359,00	128,00	710,00
Langke Rembong	–	–	357,00	355,35
Ruteng	–	–	731,00	1 343,16
Wae Rii	107,00	107,00	412,00	621,87
Lelak	44,00	44,00	662,00	646,30
Rahong Utara	383,00	383,00	761,00	760,85
Cibal	485,00	1 154,00	626,00	162,60
Cibal Barat	–	752,00	–	669,00
Reok	326,00	694,00	–	30,00
Reok Barat	424,00	1 279,00	9,00	166,00
<b>Manggarai</b>	<b>3 044,00</b>	<b>45 230,00</b>	<b>4 677,00</b>	<b>10 135,98</b>

Lanjutan Tabel/Continued Table 5.2.1

Kecamatan Subdistrict	Kakao Cocoa		Cengkeh Clove	
	2021	2022 <sup>x</sup>	2021	2022 <sup>x</sup>
(1)	(10)	(11)	(12)	(13)
Satar Mese	473,00	2 728,50	509,00	45 400,00
Satar Mese Barat	175,00	173,00	135,00	137,00
Satar Mese Utara	110,00	106,00	139,00	262,50
Langke Rembong	–	–	182,00	145,00
Ruteng	–	–	325,00	841,40
Wae Rii	79,00	78,60	476,00	476,00
Lelak	138,00	133,00	261,00	260,00
Rahong Utara	446,00	447,00	353,00	353,00
Cibal	206,00	25,20	172,00	383,50
Cibal Barat	–	261,75	–	216,25
Reok	127,00	70,00	–	–
Reok Barat	32,00	728,00	–	87,00
<b>Manggarai</b>	<b>1 786,00</b>	<b>4 751,05</b>	<b>2 552,00</b>	<b>48 544,55</b>

Lanjutan Tabel/Continued Table 5.2.1

Kecamatan Subdistrict	Pinang Areca Nut		Tembakau/Tobacco	
	2021	2022 <sup>x</sup>	2021	2022 <sup>x</sup>
(1)	(14)	(15)	(16)	(17)
Satar Mese	66,00	16 000,00	180,00	-
Satar Mese Barat	81,00	81,00	65,00	65,00
Satar Mese Utara	49,00	56,00	-	-
Langke Rembong	-	-	-	-
Ruteng	-	-	-	-
Wae Rii	54,00	54,25	-	-
Lelak	24,00	23,72	-	-
Rahong Utara	23,00	-	6,00	5,00
Cibal	69,00	131,00	14,00	18,00
Cibal Barat	-	65,65	-	2,00
Reok	25,00	32,00	23,00	107,00
Reok Barat	-	98,40	-	25,00
<b>Manggarai</b>	<b>391,00</b>	<b>16 542,02</b>	<b>288,00</b>	<b>115,00</b>

Catatan/Note: Data merupakan angka sementara/ data are preliminary figures

Sumber/Source: Dinas Pertanian Kabupaten Manggarai/ Agriculture Extension Service of Manggarai

**Tabel** 5.2.2 **Produksi Perkebunan Menurut Kecamatan dan Jenis Tanaman di Kabupaten Manggarai (ton), 2021 dan 2022**  
**Table** 5.2.2 **Production of Estates by Subdistrict and Type of Crops in Manggarai Regency (ton), 2021 and 2022**

Kecamatan Subdistrict	Jambu Mete Cashew		Kelapa Coconut	
	2021	2022 <sup>x</sup>	2021	2022 <sup>x</sup>
(1)	(2)	(3)	(4)	(5)
Satar Mese	211,52	622,80	274,70	58,90
Satar Mese Barat	41,00	275,00	20,72	18,15
Satar Mese Utara	–	24,04	1,00	22,75
Langke Rembong	–	–	–	–
Ruteng	–	–	–	–
Wae Rii	0,17	0,10	–	0,17
Lelak	0,11	–	1,00	1,01
Rahong Utara	16,57	9,15	43,00	10,00
Cibal	17,85	–	9,00	–
Cibal Barat	7,00	47,00	31,00	21,21
Reok	315,00	12 800,00	295,00	4 800,00
Reok Barat	–	162,00	5,30	56,11
<b>Manggarai</b>	<b>609,22</b>	<b>13 940,09</b>	<b>680,72</b>	<b>4 988,30</b>



Lanjutan Tabel/Continued Table 5.2.1

Kecamatan Subdistrict	Kemiri Candlenut		Kopi Coffee	
	2021	2022 <sup>x</sup>	2021	2022 <sup>x</sup>
(1)	(6)	(7)	(8)	(9)
Satar Mese	119,00	67,00	250,15	103,00
Satar Mese Barat	251,00	232,50	46,35	43,60
Satar Mese Utara	34,00	35,00	31,18	198,00
Langke Rembong	–	–	103,93	114,28
Ruteng	–	–	236,00	537,72
Wae Rii	30,00	13,50	135,50	214,90
Lelak	12,00	8,00	207,00	168,00
Rahong Utara	100,00	56,44	224,00	294,00
Cibal	113,00	231,50	199,72	427,00
Cibal Barat	166,00	154,00	205,50	243,00
Reok	92,00	14 4400,00	–	3 200,00
Reok Barat	105,30	223,00	8,50	24,00
<b>Manggarai</b>	<b>1 022,3</b>	<b>15 420,94</b>	<b>1 647,83</b>	<b>5 567,50</b>

Lanjutan Tabel/Continued Table 5.2.1

Kecamatan Subdistrict	Kakao Cocoa		Cengkeh Clove	
	2021	2022 <sup>x</sup>	2021	2022 <sup>x</sup>
(1)	(10)	(11)	(12)	(13)
Satar Mese	127,85	75,01	160,99	71,00
Satar Mese Barat	58,00	51,40	45,18	39,00
Satar Mese Utara	35,90	13,44	45,00	21,00
Langke Rembong	–	–	60,00	20,18
Ruteng	–	–	108,00	98,00
Wae Rii	27,29	12,26	156,00	25,00
Lelak	44,67	14,50	82,00	27,00
Rahong Utara	149,00	57,01	115,00	42,00
Cibal	68,08	79,45	55,00	44,50
Cibal Barat	79,00	16,00	69,00	25,00
Reok	41,50	4 800,00	–	–
Reok Barat	10,00	206,22	–	18,80
<b>Manggarai</b>	<b>641,29</b>	<b>5 325,29</b>	<b>896,17</b>	<b>431,48</b>

Lanjutan Tabel/Continued Table 5.2.1

Kecamatan Subdistrict	Pinang Areca Nut		Tembakau/Tobacco	
	2021	2022 <sup>x</sup>	2021	2022 <sup>x</sup>
(1)	(14)	(15)	(16)	(17)
Satar Mese	20,00	6,15	56,35	–
Satar Mese Barat	21,00	7,00	211,54	35,82
Satar Mese Utara	17,00	4,00	–	–
Langke Rembong	–	–	–	–
Ruteng	–	–	–	–
Wae Rii	16,00	3,99	–	–
Lelak	5,00	3,00	–	–
Rahong Utara	7,00	–	1,45	2,00
Cibal	21,00	16,25	3,85	10,00
Cibal Barat	20,00	8,00	3,00	1,00
Reok	8,00	3 200,00	7,00	4 000,00
Reok Barat	–	9,00	–	14,00
<b>Manggarai</b>	<b>135,00</b>	<b>3 257,39</b>	<b>283,19</b>	<b>4 052,82</b>

Catatan/Note: Data merupakan angka sementara/ data are preliminary figures

Sumber/Source: Dinas Pertanian Kabupaten Manggarai/ Agriculture Extension Service of Manggarai

**Tabel** 5.2.3 **Luas Areal Tanaman Perkebunan Rakyat Menurut Jenis Tanaman di Kabupaten Manggarai (ribu ha), 2018–2022**  
**Table** 5.2.3 **Planted Area of Estate Crops by Type of Crops in Manggarai Regency (thousand ha), 2018–2022**

Jenis Tanaman Kind of Plants	2018	2019	2020	2021	2022 <sup>x</sup>
(1)	(2)	(3)	(4)	(5)	(6)
Kemiri/ <i>Candlenut</i>	5,6	5,6	5,6	3,0	45,2
Kelapa/ <i>Coconut</i>	3,2	3,2	3,2	1,8	1,2
Kapuk/ <i>Kapok</i>	...	...	...	...	9,9
Kopi/ <i>Coffee</i>	7,4	7,5	7,5	4,7	10,1
Kakao/ <i>Cocoa</i>	3,3	3,3	3,3	1,8	4,8
Vanili/ <i>Vanilla</i>	...	...	...	...	6,6
Jambu mete/ <i>Cashew nut</i>	6,6	6,6	6,6	2,4	3,0
Pala/ <i>Nutmeg</i>	...	...	...	...	0,0
Pinang/ <i>Areca Nut</i>	0,6	0,6	0,6	0,3	16,5
Cengkeh/ <i>Clove</i>	3,6	3,7	3,7	2,6	...
Tembakau/ <i>Tobacco</i>	0,3	0,3	0,3	0,3	0,1
Jarak Pagar/ <i>Physic Nut</i>	...	...	...	...	...

Catatan/Note: 2022 kondisi aktual dari dinas, yang lain mengikuti data publikasi sebelumnya  
 Sumber/Source: Dinas Pertanian Kabupaten Manggarai/ *Agriculture Extention Service of Manggarai*

**Tabel 5.2.4** **Produksi Perkebunan Rakyat Menurut Jenis Tanaman di Kabupaten Manggarai (ribu ton), 2018–2022**  
**Table** **Production of Estates by Type of Crops in Manggarai Regency (thousand ton), 2018–2022**

Jenis Tanaman Kind of Plants	2018	2019	2020	2021	2022*
(1)	(2)	(3)	(4)	(5)	(6)
Kemiri/ <i>Candlenut</i>	1,0	5,8	1,0	1,0	15,4
Kelapa/ <i>Coconut</i>	0,6	3,2	0,6	0,6	5,0
Kapuk/ <i>Kapok</i>	...	...	...	...	0,8
Kopi/ <i>Coffee</i>	0,1	0,6	0,1	0,1	3,3
Kakao/ <i>Cocoa</i>	2,6	7,5	2,6	1,6	5,6
Vanili/ <i>Vanilla</i>	0,6	3,3	0,6	0,6	5,3
Jambu mete/ <i>Cashew nut</i>	...	...	...	...	2,4
Pala/ <i>Nutmeg</i>	1,7	6,6	1,6	0,6	13,9
Sirih/ <i>Betel Leaf</i>	...	...	...	...	–
Pinang/ <i>Areca Nut</i>	...	...	...	...	0,0
Cengkeh/ <i>Clove</i>	0,4	3,6	0,4	0,9	0,4
Tembakau/ <i>Tobacco</i>	...	...	...	...	3,2
Jarak Pagar/ <i>Physic Nut</i>	0,2	0,3	0,1	0,3	4,1
Lontar Aren/ <i>Sugar palm</i>	...	...	...	...	0,2

Catatan/Note: 2022 kondisi aktual dari dinas, yang lain mengikuti data publikasi sebelumnya  
 Sumber/Source: Dinas Pertanian Kabupaten Manggarai/ *Agriculture Extension Service of Manggarai*

<https://manggaraiKab.bps.go.id>

# BAB 6

## INDUSTRI, PERTAMBANGAN DAN ENERGI

INDUSTRI, PERTAMBANGAN, DAN ENERGI  
*Industry, Mining and Energy*  
INDUSTRY, MINING, AND ENERGY



Jumlah pelanggan air PDAM

31.792

Jumlah Air

6.129.558 M<sup>3</sup>



Produksi Listrik

6.129.558 M<sup>3</sup>



Jumlah Pelanggan  
Listrik per Desember  
2022



60.698



<https://manggaraikab.bps.go.id>



**PENJELASAN TEKNIS**

1. Pertambangan adalah suatu kegiatan pengambilan endapan bahan galian berharga dan bernilai ekonomis dari dalam kulit bumi, di bawah permukaan bumi dan di bawah permukaan air.
2. Perusahaan listrik negara (PLN) adalah perusahaan umum milik negara yang mempunyai aktivitas kegiatan pembangkitan, transmisi, dan distribusi tenaga listrik.
3. Perusahaan air bersih adalah perusahaan yang mempunyai aktivitas dalam menampung, menjernihkan, dan menyalurkan air baku atau air bersih dari terminal air melalui saluran air, pipa, atau mobil tangki (dalam satu pengelolaan administrasi dengan kegiatan ekonomi) kepada rumah tangga, perusahaan industri, atau pengguna komersial lainnya.
4. Jumlah listrik/gas/air bersih yang terjual adalah banyaknya listrik/gas/air bersih yang disalurkan kepada para pelanggan.
5. Kapasitas listrik terpasang adalah total kapasitas dari seluruh mesin pembangkit listrik yang dioperasikan.
6. Volume air bersih yang disalurkan adalah banyaknya air bersih yang disalurkan oleh perusahaan air bersih (dalam satuan  $m^3$ ). Semakin besar volume air bersih yang disalurkan, maka akan semakin terpenuhi kebutuhan konsumen

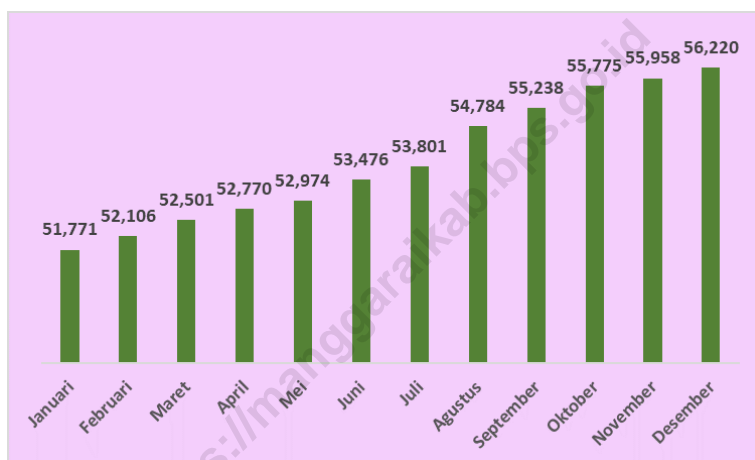
**TECHNICAL NOTES**

1. *Mining is an activity of taking valued quarrying material from within the earth layer, under earth surface, and under water level.*
2. *State electricity company (PLN) is state owned company that has activities for electricity production, transmission, and electricity distribution.*
3. *The water supply company is a company with several activities such as water collecting and purifying, and distributing of water to household, industries, and other commercial user.*
4. *Sold electricity/gas/cleaned water is total electricity/gas/cleaned water distributed to consumers.*
5. *Installed electricity capacity is the total capacity of all operated power plants machines.*
6. *Volume of water distributed is the amount of water that can be distributed by the water company (in units of  $m^3$ ). The greater the volume of water distributed will be increasingly fulfilled the needs of consumers for clean water.*

- akan air bersih.
7. Biaya input adalah pengeluaran yang digunakan untuk pembelian bahan bakar dan pelumas tenaga listrik yang dibeli, alat-alat tulis, onderdil, ongkos pemeliharaan, dan perbaikan kecil alat produksi, sewa gedung, dan mesin serta jasa lainnya.
  8. Nilai output adalah nilai tenaga listrik/gas/air bersih yang dijual atau didistribusikan kepada para pelanggan dan ditambah dengan pendapatan atau penerimaan dari kegiatan jasa perusahaan.
7. *Input values include expenditures of fuel and lubricant, electricity consumed, maintenance, stationaries, spareparts, maintenance costs of machineries and vehicles, building and machineries rental cost, and costs of other services.*
  8. *Output cover electricity/gas/ cleaned water sold and distributed to consumers added by income from other services.*

**Gambar**  
**Figures** 6.1

**Penambahan Pelanggan Listrik yang Tercatat di PLN ULP  
Ruteng Menurut Bulan, 2021**  
*Addition of Customers Recorded at PLN (%), 2021*

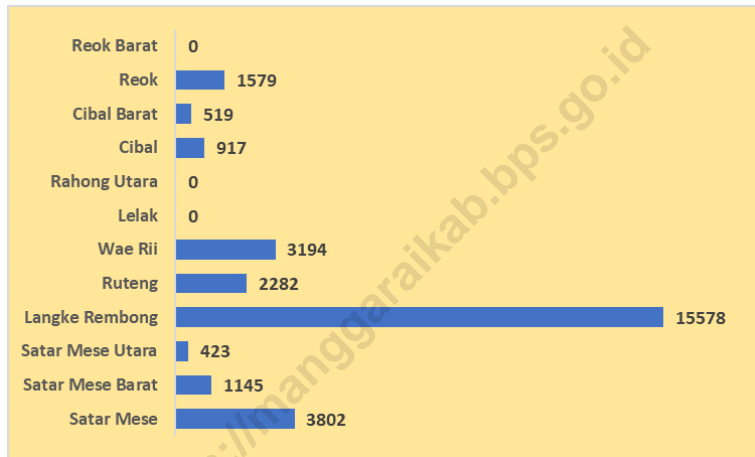


Catatan/Note: Data Merupakan Gabungan Kabupaten Manggarai, Kabupaten Manggarai Timur, dan 3 Kecamatan di Kabupaten Manggarai Barat (Kecamatan Kuwus, Kecamatan Kuwus Barat dan Kecamatan Ndosu)

*The Data Above Includes Manggarai Regency, Manggarai Timur Regency, and 3 Subdistricts of Manggarai Barat Regency (Kuwus, Kuwus Barat and Ndosu Subdistrict)*

Sumber/Source : PT. PLN ULP Ruteng/State Electrical Provider of Ruteng

**Gambar 6.2** Jumlah Pelanggan PDAM Menurut Kecamatan, Kabupaten Manggarai, 2020  
**Figures 6.2** Number of Customers Recorded at PDAM Tirta Komodo by Subdistrict, Manggarai Regency, 2020



Sumber/Source : PDAM Tirta Komodo, Kabupaten Manggarai/Regional Water Supply Tirta Komodo, Manggarai Regency

**Tabel**  
**Table 6.1****Daya Terpasang, Produksi, dan Distribusi Listrik PT. PLN (Persero) pada Cabang/Ranting PLN Menurut Bulan di Kabupaten Manggarai, 2022**  
**Installed Electricity Power, Production, and Distribution of PT. PLN (Persero) at PLN Branch by Months in Manggarai Regency, 2022**

Bulan Months	Daya Terpasang Installed Electricity Power (KW)	Produksi Listrik Electricity Production (KWh)	Listrik Terjual Electricity Sold (KWh)	Dipakai Sendiri Own Used (KWh)	Susut/ Hilang Shrinkage/ Lost (KWh)
(1)	(2)	(3)	(4)	(5)	(6)
JANUARI	67 193 750	4 829 335	4 407 475,06	58 152,22	8%
FEBRUARI	67 324 700	4 334 866	3 699 724,96	58 369,82	13%
MARET	67 472 150	4 765 873	4 036 222,86	58 448,51	14%
APRIL	67 750 600	4 621 719	4 023 984,85	58 605,44	12%
MEI	68 013 300	4 799 876	4 096 600,97	58 772,39	13%
JUNI	68 411 000	4 696 092	4 134 333,77	59 230,62	11%
JULI	68 532 580	4 788 575	4 184 888,88	59 662,17	11%
AGUSTUS	68 974 200	4 782 201	4 283 843,45	60 041,70	9%
SEPTEMBER	69 454 550	4 680 853	4 242 899,87	59 786,62	8%
OKTOBER	70 163 100	4 886 286	4 600 952,81	60 879,43	5%
NOVEMBER	70 568 800	4 710 032	4 488 258,08	58 765,20	3%
DESEMBER	71 343 250	4 893 832	4 646 458,23	58 735,34	4%
<b>TOTAL</b>					
<b>PERTUMBUHAN JAN-DES 2022</b>	<b>4 149 500</b>	<b>64 497</b>	<b>238 983</b>	<b>583</b>	<b>-271%</b>
<b>RATA-RATA/ BULAN</b>	<b>345 791,67</b>	<b>5 374,73</b>	<b>19 915,26</b>	<b>48,59</b>	<b>-23%</b>

Catatan/Note: Catatan/Note: Data Merupakan Gabungan Kabupaten Manggarai, Kabupaten Manggarai Timur, dan 3 Kecamatan di Kabupaten Manggarai Barat (Kecamatan Kuwus, Kecamatan Kuwus Barat dan Kecamatan Ndosso)  
The Data Above Includes Manggarai Regency, Manggarai Timur Regency, and 3 Subdistricts of Manggarai Barat Regency (Kuwus, Kuwus Barat and Ndosso Subdistrict)

Sumber/Source : PT. PLN ULP Ruteng/State Electrical Provider of Ruteng

PT. PLN ULP Ruteng/ State  
Electrical Provider of Ruteng

**Tabel 6.2** Jumlah Pelanggan Listrik Menurut Bulan di Kabupaten Manggarai, 2018–2022  
**Table 6.2** Number of Electricity Customers by Subdistrict in Manggarai Regency, 2018–2022

Kecamatan Subdistrict	2018	2019	2020	2021	2022
(1)	(2)	(3)	(4)	(5)	(6)
JANUARI	48 459	54 138	67 135	51 771	56 726
FEBRUARI	48 928	54 211	67 822	52 106	56 859
MARET	49 404	54 627	68 751	52 501	57 002
APRIL	49 701	54 917	70 132	52 770	57 139
MEI	50 089	55 429	71 420	52 974	57 472
JUNI	50 372	55 856	74 296	53 476	57 850
JULI	50 695	56 984	75 449	53 801	58 016
AGUSTUS	50 707	58 100	77 298	54 784	58 443
SEPTEMBER	51 328	59 302	78 409	55 238	58 905
OKTOBER	51 710	60 879	79 864	55 775	59 504
NOVEMBER	52 449	62 691	81 618	55 958	59 970
DESEMBER	53 849	66 528	83 843	56 220	60 698
<b>TOTAL PERTUMBUHAN JAN-DES 2022</b>	<b>5 390</b>	<b>12 390</b>	<b>16 708</b>	<b>4 449</b>	<b>3 972</b>
<b>RATA-RATA/BULAN</b>	<b>449,17</b>	<b>1 032,5</b>	<b>1 392</b>	<b>371</b>	<b>331</b>

Catatan/Note: ...

Sumber/Source: PT. PLN ULP Ruteng/ State Electrical Provider of Ruteng

**Tabel**  
**Table 6.3****Jumlah Pelanggan dan Air yang Disalurkan Menurut Kecamatan di Kabupaten Manggarai, 2022**  
**Number of Customers and Distributed Water by Subdistrict in Manggarai Regency, 2022**

Kecamatan Subdistrict	Pelanggan Number of Customers	Air Disalurkan Distributed Water (m <sup>3</sup> )	Nilai Value (Rp)
(1)	(2)	(3)	(4)
Satar Mese	3 522	519 078	1 679 623 050
Satar Mese Barat	1 515	212 394	614 998 300
Satar Mese Utara	427	61 421	183 882 400
Langke Rembong	16 030	4 073 184	14 388 561 250
Ruteng	1 533	211 666	742 800 150
Wae Rii	5 571	580 026	1 860 797 650
Lelak	126	3 443	15 139 000
Rahong Utara	-	-	-
Cibal	1 112	160 224	550 136 100
Cibal Barat	517	71 114	231 978 700
Reok	1 439	237 008	820 159 450
Reok Barat	-	-	-
<b>Manggarai</b>	<b>31 792</b>	<b>6 129 558</b>	<b>21 088 076 050</b>

Catatan/Note: ...

Sumber/Source: Perumda Air Minum Tirta Komodo Kabupaten Manggarai/ Regional Water Supply of Manggarai

<https://manggaraikab.bps.go.id>




# 7. PARIWISATA (TOURISM)



PARIWISATA  
TOURISM

JUMLAH RUMAH MAKAN/RESTORAN  
DI KABUPATEN MANGGARAI TAHUN  
2020



120 Rumah Makan/  
Restoran



<https://manggaraiKab.bps.go.id>

**PENJELASAN TEKNIS**

1. Wisatawan mancanegara adalah setiap orang yang melakukan perjalanan ke suatu negara di luar negara tempat tinggalnya, kurang dari satu tahun, didorong oleh suatu tujuan utama (bisnis, berlibur, atau tujuan pribadi lainnya), selain untuk bekerja dengan penduduk negara yang dikunjungi. Definisi ini mencakup dua kategori tamu mancanegara, yaitu: 1) Wisatawan (turis) ialah setiap pengunjung seperti definisi di atas yang tinggal paling sedikit 24 jam, akan tetapi tidak lebih dari 12 (dua belas) bulan di tempat yang dikunjungi, dengan maksud kunjungan antara lain: a) Personal (berlibur, rekreasi, mengunjungi teman atau keluarga, belajar atau pelatihan, kesehatan, olahraga, keagamaan, belanja, transit, dan lain-lain); b) Bisnis dan profesional (menghadiri pertemuan, konferensi atau kongres, pameran dagang, konser, pertunjukan, dan lain-lain); 2) Pelancong (*excursionist*) ialah setiap pengunjung sebagaimana definisi di atas yang tinggal kurang dari 24 jam di tempat yang dikunjungi, termasuk '*cruise passengers*'. *Cruise passenger* ialah setiap pengunjung yang tiba di suatu negara dengan kapal atau kereta api, di mana mereka tidak menginap di akomodasi yang tersedia di negara tersebut.

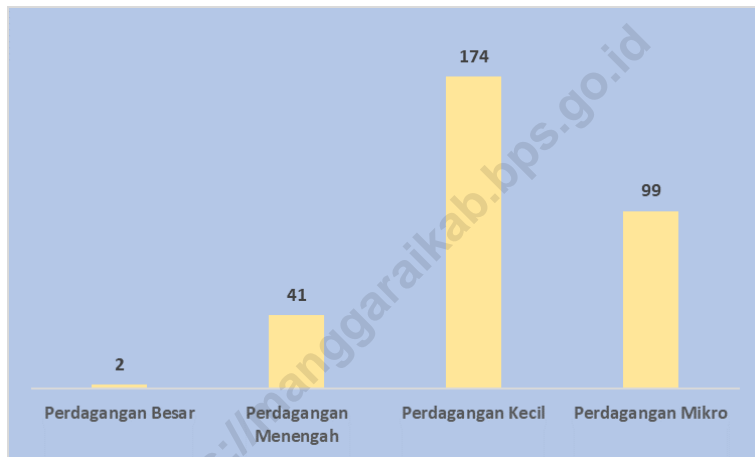
**TECHNICAL NOTES**

1. *Visitor is any person taking a trip to a main destination outside his/her usual environment, for less than a year, for any main purpose (business, leisure, or other personal purpose) other than to be employed by a resident entity in the country visited. This definition covers 2 (two) categories of visitor, namely: 1) Tourist is any visitor according to the definition above, staying at least 24 hours, but not more than 12 (twelve) months, in the place visited, with the intention of visiting, among others for the purpose of: a) Personal (pleasure, recreation, visiting friends and relatives, study and training, health and medical care, sport, religion/pilgrimages, shopping, transit, etc); b) Business and professional (attending meetings, conferences or congresses, trade fairs and exhibitions, concerts, show, etc); 2) Same day visitor (excursionist) is any visitor according to the definition above, staying less than 24 hours in place visited, including 'cruise passengers'. Cruise passengers is any visitor arriving in a country by ship or train, not staying in an accommodation available in the country.*

2. Rata-rata lama tinggal adalah rata-rata waktu tinggal wisatawan mancanegara di Indonesia untuk satu kali kunjungan.
  3. Penerimaan negara dari wisatawan mancanegara adalah hasil kali antara rata-rata pengeluaran wisman per kunjungan dengan jumlah kunjungan wisman.
  4. Akomodasi adalah suatu usaha yang menggunakan suatu atau sebagian bangunan yang disediakan secara khusus, dan setiap orang dapat menginap, makan, serta memperoleh pelayanan dan fasilitas lainnya dengan membayar. Akomodasi dibedakan antara hotel dan akomodasi lainnya. Ciri khusus dari hotel adalah mempunyai restoran yang berada di bawah manajemen hotel tersebut.
  5. Hotel berbintang yaitu hotel yang telah memenuhi persyaratan sebagai hotel berbintang seperti yang telah ditentukan oleh Direktorat Jenderal Pariwisata seperti persyaratan fisik, bentuk pelayanan yang diberikan, kualifikasi tenaga kerja, jumlah kamar, dan lainnya. Hotel nonbintang yaitu hotel yang belum memenuhi persyaratan sebagai hotel berbintang tetapi telah memenuhi kriteria sebagai hotel nonbintang.
2. *Average length of stay is the average duration stay of foreign visitors in Indonesia for one trip.*
  3. *Revenue from foreign visitor is the number of foreign visitors in Indonesia multiplied by the average expenditures per visit.*
  4. *An accommodation is an establishment using a building or a part of building, prepared commercially for any person to stay, eat, and obtain service as well as other facilities. Accommodation is segregated into hotel and other accommodations. The special characteristic of a hotel is having a restaurant under the hotel management.*
  5. *A star hotel is hotel that has fulfilled the requirements as a star-rated hotel as determined by the Directorate General of Tourism such as physical requirements, the form of services provided, workforce qualifications, number of rooms, and others. Non-star hotels are hotels that do not meet the requirements as star-rated hotel but have met the criteria as non-star hotels.*

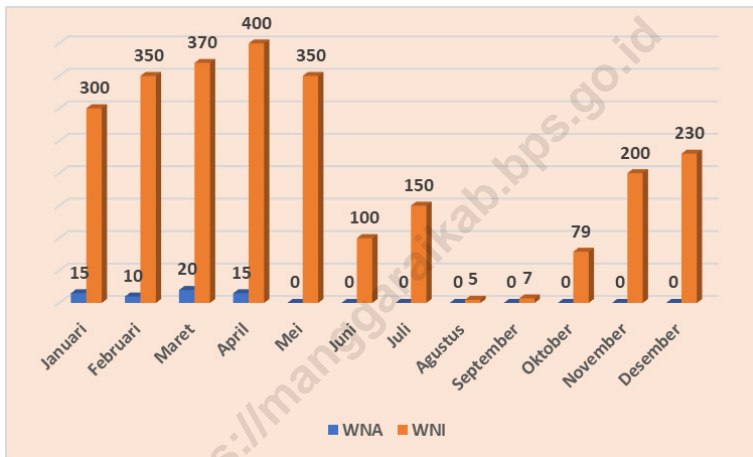
**Gambar** 7.1  
**Figures**

**Jumlah Perusahaan/Usaha Sektor Perdagangan Menurut Jenis dan Kecamatan, 2021**  
*Number of Companies/Businesses in the Trading Sector by Type and District, 2021*



Sumber/Source: Dinas Perdagangan Kabupaten Manggarai / Manggarai Regional Office of Trade

**Gambar 7.2** Banyaknya Pengunjung Obyek Wisata Kampung Todo di Kabupaten Manggarai, 2020-2021  
**Figures 7.2** Total Visitors of Kampung Todo in Manggarai Regency, 2020-2021



Sumber/Source : Dinas Kebudayaan dan Pariwisata Kabupaten Manggarai/Culture and Tourism Service of Manggarai

## 7.1 CAGAR BUDAYA CULTURAL CONSERVATION

**Tabel 7.1** Jumlah Cagar Budaya Menurut Jenis Cagar Budaya, Kepemilikan dan Jumlah Pengunjungnya di Kabupaten Manggarai, 2019–2022  
*Number of Cultural Conservation by Type of Cultural Conservation, Ownership and Number of Visitors in Manggarai Regency, 2019–2022*

Tahun/ Years	Benda/Object			Bangunan/Building		
	Milik Pemerintah/ Government property	Milik Swasta/ Private Owned	Jumlah Pengunjung/ Number of Visitors	Milik Pemerintah/ Government property	Milik Swasta/ Private Owned	Jumlah Pengunjung/ Number of Visitors
(1)	(2)	(3)	(4)	(5)	(6)	(7)
2017	-	34	-	-	4	-
2018	-	34	165	-	3	165
2019	-	10	1 852	-	2	1 852
2020	-	-	-	-	-	-
2021	-	16	374	-	-	374
2022	-	2	1 200	-	-	1 200

Lanjutan Tabel/*Continued Table 7.1*

Tahun/ Years	Struktur/Structure			Situs/Sites		
	Milik Pemerintah/ Government property	Milik Swasta/ Private Owned	Jumlah Pengunjung/ Number of Visitors	Milik Pemerintah/ Government property	Milik Swasta/ Private Owned	Jumlah Pengunjung/ Number of Visitors
(1)	(8)	(9)	(10)	(11)	(12)	(13)
2017	-	10	-	-	1	-
2018	-	10	165	-	1	165
2019	-	-	1 852	-	-	1 852
2020	-	-	-	-	-	-
2021	-	6	374	-	4	374
2022	-	-	1 200	-	2	1 200

Catatan/Note: ...

Sumber/Source: Dinas Kebudayaan dan Pariwisata Kabupaten Manggarai/Culture and Tourism Service of Manggarai



## 7.2 PARIWISATA TOURISM

**Tabel 7.2.1** Jumlah Usaha Makanan/Minuman Menurut Jenis Usaha di Kabupaten Manggarai, 2019–2022  
*Number of Food/Beverage Businesses by Type of Business in Manggarai Regency, 2019–2022*

Jenis Usaha Type of Business	2019	2020	2021	2022
(1)	(2)	(3)	(4)	(5)
Restoran	-	11	11	11
Cafeteria/Cafe	-	6	6	6
Kantin	-	-	-	-
Coffee Shop	-	-	-	-
Pub/Bar	-	-	-	-
Warung/Kedai Makan	119	25	25	25
<b>Manggarai</b>	<b>119</b>	<b>42</b>	<b>42</b>	<b>42</b>

Catatan/Note: ...

Sumber/Source: Dinas Kebudayaan dan Pariwisata Kabupaten Manggarai/Culture and Tourism Service of Manggarai

**Tabel**  
**Table** 7.2**Jumlah Objek Wisata Menurut Jenis di Kabupaten  
Manggarai, 2021–2022**  
**Number of Attractions by Type of Business in Manggarai  
Regency, 2021–2022**

Jenis Objek Wisata Type of Attractions	2021			2022		
	Jumlah Objek Wisata Number of Attractions	Jumlah Kunjungan Number of visits		Jumlah Objek Wisata Number of Attractions	Jumlah Kunjungan Number of visits	
		Domestik Domestic	Mancanegara Foreign		Domestik Domestic	Mancanegara Foreign
(1)	(2)	(3)	(4)	(5)	(6)	(7)
Budaya	11	275	120	11	2 682	446
Bahari	7	-	-	7	-	-
Cagar Alam	3	-	-	3	-	-
Pertanian	-	-	-	-	-	-
Buru	-	-	-	-	-	-
Alam	-	-	-	-	-	-
Sejarah	1	-	48	1	58	21
Religi	3	-	-	3	-	-
Pendidikan	-	-	-	-	-	-
Kuliner	-	-	-	-	-	-
Belanja	-	-	-	-	-	-
Buatan	2	-	-	2	-	-
<b>Manggarai</b>	<b>27</b>	<b>271</b>	<b>168</b>	<b>27</b>	<b>2 740</b>	<b>467</b>

Catatan/Note: ...

Sumber/Source: Dinas Kebudayaan dan Pariwisata Kabupaten Manggarai/Culture and Tourism Service of Manggarai

# 8.

## TRANSPORTASI DAN KOMUNIKASI

(TRANSPORTATION AND COMMUNICATION)

TRANSPORTASI DAN KOMUNIKASI  
Panjang Jalan Menurut Tingkat  
TRANSPORTATION AND COMMUNICATION  
Kewenangan Pemerintah di Kabupaten  
Manggarai Tahun 2022



<https://manggaraiKab.bps.go.id>

**PENJELASAN TEKNIS**

1. Data pengangkutan Data pengangkutan dan komunikasi meliputi:
  - a. Panjang Jalan
  - b. Angkutan Darat
  - c. Angkutan Udara
  - d. Angkutan Laut
  - e. Pos dan Telekomunikasi
2. Kendaraan Bermotor adalah kendaraan yang digerakkan oleh peralatan teknik yang ada pada kendaraan itu. Biasanya digunakan untuk angkutan orang dan atau barang di atas jalan raya selain kendaraan yang berjalan di atas rel. Kendaraan bermotor yang dicatat adalah semua jenis kendaraan kecuali milik TNI/POLRI dan Korps Diplomatik.
3. Jalan adalah jalan dalam bentuk apapun yang terbuka untuk lalu lintas kendaraan umum. Data yang disajikan dalam publikasi ini adalah semua jalan di Indonesia baik di bawah wewenang pemerintah pusat maupun daerah baik provinsi maupun kabupaten.
4. Sumber data pengangkutan dan komunikasi berasal dari masing-masing instansi terkait dan dikumpulkan oleh Badan Pusat Statistik (BPS) setiap tahun.
5. Kantor Pos adalah pemberi layanan pengiriman barang, surat, uang, dan sebagainya dari satu tempat ke tempat lain. Pengguna pelayanan biasanya diharuskan

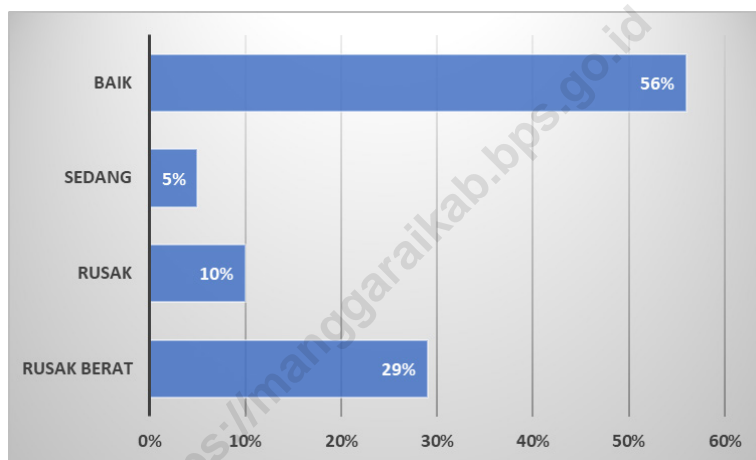
**TECHNICAL NOTES**

1. *Data of transportation and communication cover:*
  - a. *Length of Road*
  - b. *Land Transportation*
  - c. *Air Transportation*
  - d. *Sea Transportation*
  - e. *Post and Telecommunication*
2. *Motor Vehicles are any types of vehicles motorized by machine in those vehicles. They are usually utilized to carry people and goods on road other than those vehicles moving on railway. All types of vehicles are recorded except those belong to Indonesia Army Force, Indonesia State Police and Diplomatic Corps..*
3. *Road is any type of road for all types of transportation. Data of road covers all roads in Indonesia under the authority of central, provincial and regional governments.*
4. *Data of transportation and communication are collected from related institutions and annually compiled by BPS-Statistics Indonesia (BPS).*
5. *Post Office is an institutions dealing with the delivery of goods, letters, money and so on from one place to another place. Customers are commonly charged by putting*

- menempel perangko yang cukup pada sampul surat, kartu pos dan membayar sejumlah uang untuk pelayanan pos wesel, paket dan sebagainya.
6. Telekomunikasi adalah setiap pemancaran, pengiriman dan atau penerimaan segala bentuk informasi dalam bentuk tanda-tanda, isyarat, tulisan, gambar, suara dan bunyi melalui sistem kawat, optik, radio atau sistem elektromagnetik lainnya.
  7. Rumah makan/restoran adalah usaha komersili yang menyediakan jasa pelayanan makanan dan minuman yang bertempat di sebagian atau seluruh bangunan permanen, dilengkapi peralatan untuk proses pembuatan, penyimpanan dan penjualan makanan dan minuman bagi umum.
  8. Wisatawan (turis) adalah setiap pengunjung yang mengunjungi suatu negara/wilayah di luar tempat tinggalnya, didorong oleh satu atau beberapa keperluan tanpa bermaksud memperoleh penghasilan di tempat yang dikunjungi dan lama kunjungan paling sedikit 24 jam tetapi tidak lebih dari satu tahun.
- stamp on the envelope, post card and also charged by some amount of money for money order, post package and so on.*
6. *Telecommunication includes all transmitting, delivering and; or receiving all types of information such as signal, signification, transcription, image, sound and voice through wire, optic, and radio systems or other electromagnetic systems.*
  7. *Restaurant is a business to provide eating and drinking services in a whole or a part of permanent building utilizing tools for cooking, storing, and selling food and drink processes for anyone.*
  8. *A tourist is any person visiting a country/place other than his/her usual place of residence for any reason other than earning income from the country/place visited, and the length of stay is at least 24 hours, yet no more than one year.*

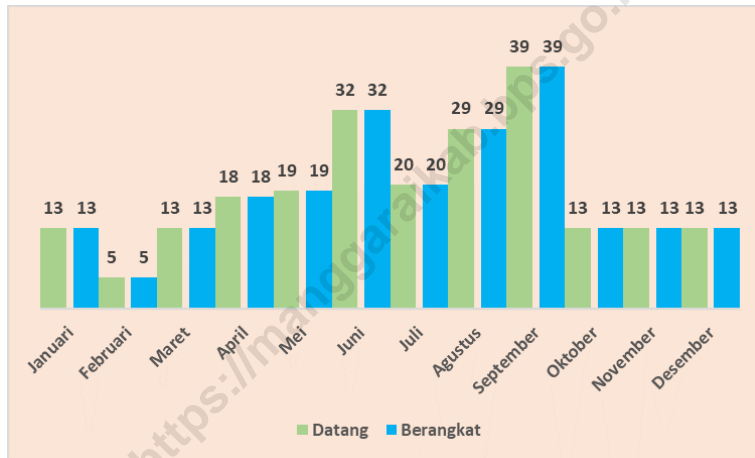
**Gambar** 8.1  
**Figures**

**Panjang Jalan Menurut Kondisi Jalan di Kabupaten Manggarai, 2020**  
**Length of Roads by Condition of Roads in Manggarai Regency, 2020**



Sumber/Source: Dinas Pekerjaan Umum dan Penataan Ruang Kabupaten Manggarai/ Public Works and Arrangement of Space Department of Manggarai

**Gambar 8.2** Jumlah Pesawat yang Datang dan Berangkat di Bandara Frans Sales Lega, Ruteng, 2021  
**Figures 8.2** Total of Aircraft Arrivals and Departures in Frans Sales Lega Airport, Ruteng, 2021



Sumber/Source: Bandara Frans Sales Lega Ruteng/Frans Sales Lega Airport, Ruteng



## 8.1 TRANSPORTASI TRANSPORTATION

**Tabel 8.1.1** Panjang Jalan<sup>1</sup> Menurut Tingkat Kewenangan Pemerintahan di Kabupaten Manggarai (km), 2020–2022  
*Length of Roads<sup>1</sup> by Level of Government Authority in Manggarai Regency (km), 2020–2022*

Tingkat Kewenangan Pemerintahan <i>Level of Government Authority</i>	2020	2021	2022
(1)	(2)	(3)	(4)
Negara <sup>2</sup> /State <sup>2</sup>	120,935	120,935	120,935
Provinsi/Province	45,100	45,100	45,100
Kabupaten/Kota <i>Regency/Municipality</i>	1 854,883	1 872,867	1 959,794
<b>Jumlah/Total</b>	<b>2 020,918</b>	<b>2 038,902</b>	<b>2 125,829</b>

Catatan/Note: <sup>1</sup> Data tidak termasuk panjang jalan tol/*Excluding toll road*

<sup>2</sup> Berdasarkan Keputusan Menteri Pekerjaan Umum dan Perumahan Rakyat No. 248/KPTS/M/2016/*Based on Public Work and Public Housing Ministerial Decree No. 248/KPTS/M/2016*

Sumber/Source: Dinas Pekerjaan Umum dan Penataan Ruang Kabupaten Manggarai/*Public Works and Arrangement of Space Department of Manggarai*

**Tabel 8.1.2** Panjang Jalan Menurut Jenis Permukaan Jalan di Kabupaten Manggarai (km), 2020–2022  
**Table 8.1.2** Length of Roads by Type of Road Surface in Manggarai Regency (km), 2020–2022

Jenis Permukaan Jalan Type of Road Surface	2020	2021	2022
(1)	(2)	(3)	(4)
Hotmix/Hotmix	405,135	438,516	434,840
Aspal/Paved	1 129,356	1 049,750	1 291,290
Kerikil/Gravel	258,678	296,450	199,550
Tanah/Soil	227,599	246,689	197,141
Lainnya/Others	0,150	7,497	3,008
<b>Jumlah/Total</b>	<b>2 020,918</b>	<b>2 038,902</b>	<b>2 125,829</b>

Catatan/Note: ...

Sumber/Source: Dinas Pekerjaan Umum dan Penataan Ruang Kabupaten Manggarai/ Public Works and Arrangement of Space Department of Manggarai

**Tabel 8.1.3** Panjang Jalan Menurut Kondisi Jalan di Kabupaten Manggarai (km), 2020–2022  
**Table 8.1.3** Length of Roads by Condition of Roads in Manggarai Regency (km), 2020–2022

Kondisi Jalan Condition of Roads	2020	2021	2022
(1)	(2)	(3)	(4)
Baik/Good	970,866	1 345,820	774,264
Sedang/Moderate	467,810	37,687	299,962
Rusak/Damage	152,783	112,255	116,652
Rusak Berat/Severely Damage	429,459	543,140	934,951
<b>Jumlah/Total</b>	<b>2 020,918</b>	<b>2 038,902</b>	<b>2 125,829</b>

Catatan/Note: ...

Sumber/Source: Dinas Pekerjaan Umum dan Penataan Ruang Kabupaten Manggarai/ Public Works and Arrangement of Space Department of Manggarai

## 8.2 KOMUNIKASI COMMUNICATION

**Tabel** 8.2.1 **Jumlah Kantor Pos Pembantu Menurut Kecamatan di Kabupaten Manggarai, 2019–2022**  
**Table** 8.2.1 **Number of Post Offices Subsidiaries by Subdistrict in Manggarai Regency, 2019–2022**

Kecamatan Subdistrict	2019	2020	2021	2022
(1)	(2)	(3)	(4)	(5)
Satar Mese	-	-	-	1
Satar Mese Barat	-	-	-	1
Satar Mese Utara	-	-	-	-
Langke Rembong	1	1	1	1
Ruteng	1	1	1	1
Wae Rii	-	-	-	-
Lelak	-	-	-	-
Rahong Utara	-	-	-	-
Cibal	1	1	1	1
Cibal Barat	-	-	-	-
Reok	1	1	1	1
Reok Barat	-	-	-	-
<b>Manggarai</b>	<b>4</b>	<b>4</b>	<b>4</b>	<b>6</b>

Catatan/Note: ...

Sumber/Source: PT Pos Indonesia Cabang Ruteng/ Pos Indonesia (PT) Branch Office of Ruteng

**Tabel 8.2.2** Jumlah Lalu Lintas Pos Menurut Jenisnya Melalui Kantor Pos, Kabupaten Manggarai, 2019-2022  
**Table** *Number of Postal Traffic by Type Through the Post Office, Manggarai Regency, 2019-2022*

Produk Product	Status Status	2019	2020	2021	2022
(1)	(2)	(3)	(4)	(5)	(6)
Paket Pos Postal Parcel	Terkirim	2 475	2 178	2 500	2 811
	Diterima	4 062	3 574	4 220	5 010
Surat Pos Mails	Terkirim	6 506	5 660	5 810	6 023
	Diterima	4 973	4 376	6 200	6 510
Wesel Pos Postal Odder	Terkirim	986	1 035	1 046	1 072
	Diterima	1 242	1 316	1 312	1 422
Pos Kilat Express Postal	Terkirim	42 404	29 682	45 212	31 200
	Diterima	7 826	5 712	8 122	6 022
<b>Manggarai</b>		<b>70 474</b>	<b>53 533</b>	<b>74 422</b>	<b>60 070</b>

Catatan/Note: ...

Sumber/Source: PT Pos Indonesia Cabang Ruteng/ Pos Indonesia (PT) Branch Office of Ruteng

<https://manggaraiKab.bps.go.id>

# 9. PERBANKAN, KOPERASI DAN HARGA-HARGA

(BANKING, COOPERATIVE, AND PRICES)  
PERBANKAN, KOPERASI, DAN HARGA-HARGA  
BANKING, COOPERATIVE, AND PRICES

## INFLASI MENURUT KELOMPOK PENGELUARAN DI KOTA MAUMERE TAHUN 2021

Makanan, Minuman, dan Tembakau

0,84



0,39

Perumahan, Air, Listrik, Gas, dan Bahan Bakar



Kesehatan

-0,25



-0,18

Transportasi



Umum

0,34



<https://manggaraikab.bps.go.id>



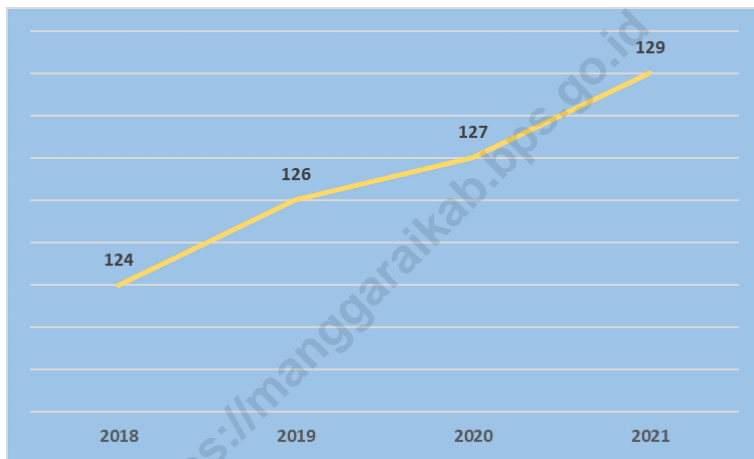
**PENJELASAN TEKNIS**

1. Cakupan Statistik Keuangan Negara meliputi:
  - a. Keuangan Pemerintah Pusat
  - b. Keuangan Pemerintah Daerah Provinsi
  - c. Keuangan Pemerintah Daerah Kabupaten/Kota
  - d. Keuangan Pemerintah Desa.
2. BPS mengumpulkan statistik Keuangan Pemerintah Daerah Kabupaten/Kota melalui instansi terkait di masing-masing kabupaten/kota.
3. Data statistik perbankan bersumber dari Bank Rakyat Indonesia, Bank Negara Indonesia, BPR Lugas Ganda, Bank Mandiri, dan Bank Pemerintah Daerah (Bank NTT).
4. Koperasi adalah badan usaha yang beranggotakan orang seorang atau badan hukum koperasi dengan melandaskan kegiatannya berdasarkan prinsip koperasi sekaligus sebagai gerakan ekonomi rakyat yang berdasar atas asas kekeluargaan.
5. Data koperasi dan pegadaian masing-masing diperoleh dari dinas dan perusahaan terkait di masing-masing wilayah.

**TECHNICAL NOTES**

1. *State Finance Statistics consists of:*
  - a. *Central Government Finance*
  - b. *Provincial Government Finance*
  - c. *District-Level Government Finance*
  - d. *Village-Level Government Finance*
2. *BPS collects Finance Statistics at regency/municipality levels from related regency/municipality institutions.*
3. *Banking statistics are from 'Bank Rakyat Indonesia', 'Bank Negara Indonesia', 'BPR Lugas Ganda', 'Bank Mandiri', and Bank of NTT.*
4. *Cooperative is an establishment which members are people or establishments with legal status of cooperative. Its activities are based on cooperative principles and it is also as economic movement of the people.*
5. *Data of cooperative and pawnshop are collected from related services and establishments in each area.*

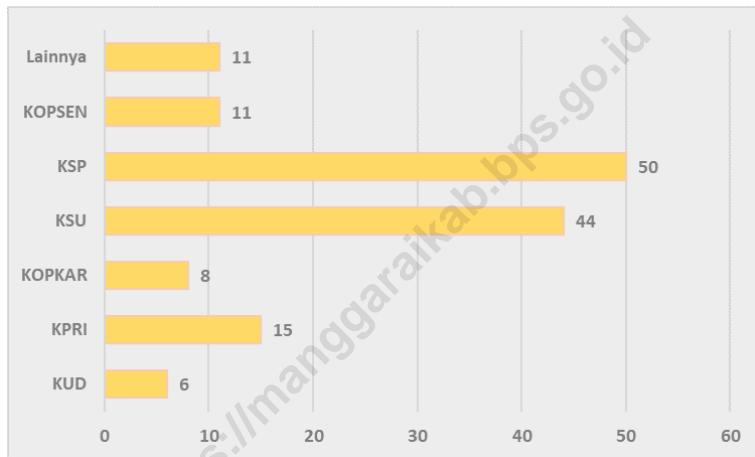
**Gambar** 9.1 **Jumlah Koperasi Aktif Menurut Kecamatan di Kabupaten Manggarai, 2018-2021**  
**Figures** **Total Active Cooperative by Subdistrict in Manggarai Regency, 2018-2021**



Sumber/Source: Dinas Penanaman Modal, Koperasi, Usaha Kecil, Menengah, dan Tenaga Kerja Kabupaten Manggarai / Capital Investment, Cooperative, Small and Medium Enterprises, and Labor Service of Manggarai

**Gambar** 9.2  
**Figures**

**Jumlah Koperasi Menurut Jenis Koperasi di Kabupaten Manggarai, 2021**  
**Total Cooperative by Kind of Cooperative in Manggarai Regency, 2021**



Sumber/Source: Dinas Penanaman Modal, Koperasi, Usaha Kecil, Menengah, dan Tenaga Kerja Kabupaten Manggarai / Capital Investment, Cooperative, Small and Medium Enterprises, and Labor Service of Manggarai

**Tabel 9.1** Indeks Harga Konsumen per Bulan Menurut Kelompok Pengeluaran (2018=100) di Kota Maumere, 2021  
**Table 9.1** Consumer Price Index per Month by Expenditure Group (2018=100) in Maumere Municipality, 2021

Bulan Month	Makanan, Minuman dan Tembakau Food, Beverages and Tobacco	Pakaian dan Alas Kaki Clothing and Footwear	Perumahan, Air, Listrik, dan Bahan Bakar Rumah Tangga Housing, Water, Electricity, and Household Fuels
	(1)	(2)	(3)
Januari/January	108,60	108,55	100,88
Februari/February	110,88	108,53	100,97
Maret/March	110,41	108,46	100,92
April/April	110,43	108,22	100,92
Mei/May	109,58	108,27	101,01
Juni/June	110,85	108,38	101,26
Juli/July	110,51	108,38	101,45
Agustus/August	107,86	108,41	101,46
September/September	106,92	108,51	101,60
Oktober/October	107,39	108,60	101,70
November/November	108,93	108,60	101,71
Desember/December	109,85	107,83	102,11
<b>2021</b>			

Lanjutan Tabel/Continued Table 9.1

<b>Bulan Month</b>	<b>Perlengkapan, Peralatan, dan Pemeliharaan Rutin Rumah Tangga Furnishing, Household Equipment and Routine Household Maintenance</b>	<b>Kesehatan Health</b>	<b>Transportasi Transport</b>
(1)	(5)	(6)	(7)
Januari/January	102,55	110,04	102,89
Februari/February	102,66	109,87	102,85
Maret/March	103,19	110,00	101,57
April/April	103,54	110,06	100,86
Mei/May	103,67	109,74	101,42
Juni/June	103,68	109,86	101,77
Juli/July	103,69	109,86	101,86
Agustus/August	103,88	110,22	101,61
September/September	104,73	110,26	103,12
Oktober/October	104,67	109,63	104,85
November/November	104,81	110,11	103,71
Desember/December	104,26	109,83	103,52
<b>2021</b>			

Lanjutan Tabel/Continued Table 9.1

<b>Bulan Month</b>	<b>Informasi, Komunikasi, dan Jasa Keuangan Information, Communication and Financial Services</b>	<b>Rekreasi, Olahraga, dan Budaya Recreation, Sport, and Culture</b>	<b>Pendidikan Education</b>
<b>(1)</b>	<b>(8)</b>	<b>(9)</b>	<b>(10)</b>
Januari/January	97,24	110,30	102,49
Februari/February	97,20	111,15	102,49
Maret/March	96,68	113,55	102,49
April/April	96,73	113,55	102,49
Mei/May	96,59	114,99	102,49
Juni/June	96,62	115,03	102,49
Juli/July	98,22	115,03	102,49
Agustus/August	98,22	115,14	102,49
September/September	98,56	115,14	103,41
Oktober/October	98,45	115,03	103,41
November/November	98,51	115,06	103,41
Desember/December	98,45	115,03	103,41
<b>2021</b>			

Lanjutan Tabel/Continued Table 9.1

Bulan Month	Penyediaan Makanan dan Minuman/Restoran Food and Beverage Services/Restaurant	Perawatan Pribadi dan Jasa Lainnya Personal Care and Other Services	Umum General
(1)	(11)	(12)	(13)
Januari/January	109,09	112,36	105,67
Februari/February	109,67	112,51	106,57
Maret/March	109,67	112,18	106,28
April/April	110,42	113,13	106,32
Mei/May	110,49	113,22	106,10
Juni/June	110,49	113,34	106,66
Juli/July	110,49	113,12	106,65
Agustus/August	110,49	113,51	105,70
September/September	110,49	113,83	105,65
Oktober/October	110,49	113,98	105,99
November/November	110,51	114,52	106,50
Desember/December	110,51	115,01	106,86
<b>2021</b>			

Catatan/Note: Kabupaten Manggarai dengan metode **Sister City** mengikuti kondisi inflasi Kota Maumere  
 Sumber/Source: BPS, Survei Harga Konsumen/BPS-Statistics Indonesia, Consumer Price Survey

**Tabel 9.2** Laju Inflasi Bulanan Menurut Kelompok Pengeluaran (2018=100) di Kota Maumere, 2021  
**Table 9.2** Monthly Inflation Rate by Expenditure Group (2018=100) in Maumere Municipality, 2021

Bulan Month	Makanan, Minuman dan Tembakau Food, Beverages and Tobacco	Pakaian dan Alas Kaki Clothing and Footwear	Perumahan, Air, Listrik, dan Bahan Bakar Rumah Tangga Housing, Water, Electricity, and Household Fuels
(1)	(2)	(3)	(4)
Januari/January	-1,14	0,08	0,25
Februari/February	2,10	-0,02	0,09
Maret/March	-0,42	-0,06	-0,05
April/April	0,02	-0,22	0,00
Mei/May	-0,77	0,05	0,09
Juni/June	1,16	0,10	0,25
Juli/July	-0,31	0,00	0,19
Agustus/August	-2,40	0,03	0,01
September/September	-0,87	0,09	0,17
Oktober/October	0,44	0,08	0,07
November/November	1,43	0,00	0,01
Desember/December	0,84	-0,71	0,39
<b>2021</b>			



Lanjutan Tabel/Continued Table 9.4

Bulan Month	Perlengkapan, Peralatan, dan Pemeliharaan Rutin Rumah Tangga Furnishing, Household Equipment and Routine Household Maintenance	Kesehatan Health	Transportasi Transport
	(1)	(5)	(6)
Januari/January	-0,38	0,52	-2,46
Februari/February	0,11	-0,15	-0,04
Maret/March	0,52	0,12	-1,24
April/April	0,34	0,05	-0,70
Mei/May	0,13	-0,29	0,56
Juni/June	0,01	0,11	0,35
Juli/July	0,01	0,00	0,09
Agustus/August	0,18	0,33	-0,25
September/September	0,82	0,04	1,49
Oktober/October	-0,06	-0,57	1,68
November/November	0,13	0,44	-1,09
Desember/December	-0,52	-0,25	-0,18
<b>2021</b>			

Lanjutan Tabel/Continued Table 9.2

<b>Bulan Month</b>	<b>Informasi, Komunikasi, dan Jasa Keuangan Information, Communication and Financial Services</b>	<b>Rekreasi, Olahraga, dan Budaya Recreation, Sport, and Culture</b>	<b>Pendidikan Education</b>
<b>(1)</b>	<b>(8)</b>	<b>(9)</b>	<b>(10)</b>
Januari/January	0,22	0,37	0,00
Februari/February	-0,04	0,77	0,00
Maret/March	-0,53	2,16	0,00
April/April	0,05	0,00	0,00
Mei/May	-0,14	1,27	0,00
Juni/June	0,03	0,03	0,00
Juli/July	1,66	0,00	0,00
Agustus/August	0,00	0,10	0,00
September/September	0,35	0,00	0,90
Oktober/October	-0,11	-0,10	0,00
November/November	0,06	0,00	0,00
Desember/December	-0,06	0,00	0,00
<b>2021</b>			

Lanjutan Tabel/Continued Table 9.4

Bulan Month	Penyediaan Makanan dan Minuman/Restoran Food and Beverage Services/Restaurant	Perawatan Pribadi dan Jasa Lainnya Personal Care and Other Services	Umum General
(1)	(11)	(12)	(13)
Januari/January	0,56	-0,11	-0,57
Februari/February	0,53	0,13	0,85
Maret/March	0,00	-0,29	-0,27
April/April	0,68	0,85	0,04
Mei/May	0,06	0,08	-0,21
Juni/June	0,00	0,11	0,53
Juli/July	0,00	-0,19	-0,01
Agustus/August	0,00	0,34	-0,89
September/September	0,00	0,28	-0,05
Oktober/October	0,00	0,13	0,32
November/November	0,02	0,47	0,48
Desember/December	0,00	0,43	0,34
<b>2021</b>			

Catatan/Note: Kabupaten Manggarai dengan metode **Sister City** mengikuti kondisi inflasi Kota Maumere  
 Sumber/Source: BPS, Survei Harga Konsumen/BPS-Statistics Indonesia, Consumer Price Survey

<https://manggaraikab.bps.go.id>

# PENGELUARAN PENDUDUK (POPULATION EXPENDITURE)

## BAB 10 CHAPTER 10

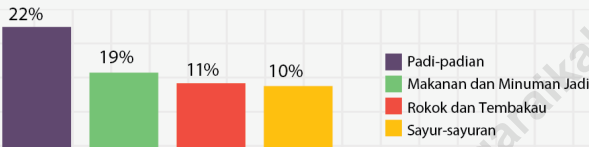
### Rata-rata Pengeluaran Perkapita Sebulan

#### PENGELUARAN PENDUDUK

#### Pengeluaran Masyarakat (POPULATION EXPENDITURE)

Rp516.359

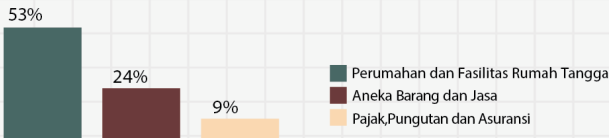
( 57.66% )



#### Pengeluaran Bukan Makanan

Rp379.134

( 42.33% )



### Jumlah Pengeluaran

Rp895.492



<https://manggaraiKab.bps.go.id>

**PENJELASAN TEKNIS**

1. Data pengeluaran dan konsumsi menurut kelompok barang diperoleh dari Survei Sosial Ekonomi Nasional (Susenas) Panel BPS.
2. Ada dua kategori variable konsumsi/pengeluaran penduduk: variable pokok (kor) yang dikumpulkan setiap tahun dan variable sasaran (modul) yang dikumpulkan tiga tahun sekali. Selain itu untuk mendapatkan variable konsumsi/pengeluaran yang berkesinambungan BPS juga melakukan Susenas Panel dengan modul konsumsi, pada tahun 2003, 2004, 2006 dan 2007.
3. Susenas Kor hanya mencakup konsumsi/pengeluaran dalam sub kelompok pengeluaran, seperti padi-padian, umbi-umbian, dsb. Sementara Susenas Panel mencakup jenis konsumsi per komoditi, seperti beras, beras ketan, jagung, tepung beras, dsb yang termasuk dalam sub kelompok padi-padian.
4. Pencatatan data makanan dan minuman jadi dalam Susenas Panel, baik yang dikonsumsi di dalam rumah atau di luar rumah, menggunakan kuesioner tersendiri yaitu lembar pembantu konsumsi/pengeluaran (LPK). Sedangkan di Susenas Kor pencatatan data hanya menggunakan kuesioner baku dan tidak menggunakan LPK.

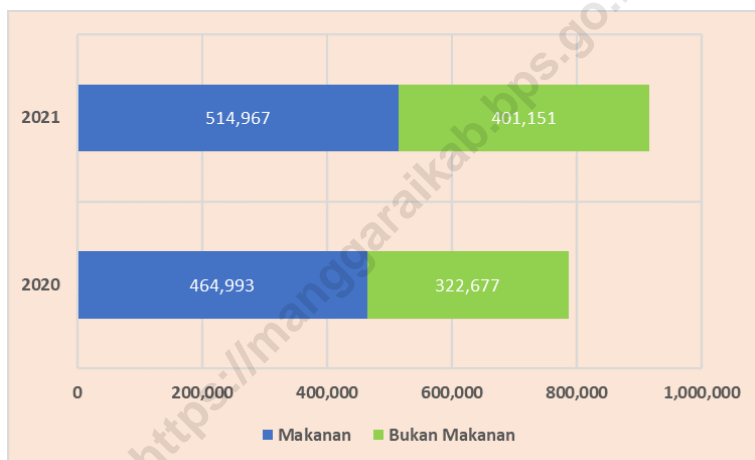
**TECHNICAL NOTES**

1. *Data of expenditure and consumption are obtained from Panel National Socio-Economic Survey (called Susenas for Survei Sosial Ekonomi Nasional).*
2. *There are two categories of consumption/expenditure variables: core variables which are collected every year and module variables which are collected every three year. Besides, in order to maintain data series of expenditure/consumption, in 2003, 2004, 2006 and 2007, BPS conducted panel survey of expenditure/consumption module.*
3. *Core Susenas only covers consumption/expenditure in sub-group of expenditure, such as grain, tubers, and so on. Whereas, Panel Susenas covers consumption by commodity, for instance rice, glutinous rice, corn, rice flour and so on which are included in sub-group of grain.*
4. *Data collection of ready-made food and beverages in Panel Susenas either consumed at home or outside the home uses particular questionnaire namely consumption/expenditure supplementary sheet (called LPK for Lembar Pembantu Konsumsi). Meanwhile, in Core Susenas, data recording merely uses standard questionnaire and does not use*

5. Dengan adanya perbedaan-perbedaan yang mendasar antara Susenas Kor dengan Susenas Panel ini, maka idealnya data konsumsi/pengeluaran hasil Susenas hanya dibandingkan untuk masing-masing kategori.
  6. Konsumsi dibedakan menjadi dua kelompok, yaitu konsumsi makanan dan bukan makanan. Konsumsi makanan dirinci menjadi lebih dari 200 komoditi dan data yang dikumpulkan mencakup kuantitas dan nilainya. Sedangkan data untuk konsumsi bukan makanan pada umumnya hanya mencakup nilai komoditi yang dikonsumsi saja, kecuali untuk beberapa jenis pengeluaran seperti penggunaan listrik, gas, dan bahan bakar minyak yang selain nilai dikumpulkan juga data kuantitasnya.
- LPK.*
5. *Due to the differences between Core Susenas and Panel Susenas, ideally, data of consumption/expenditure resulted from Susenas should only be compared by categories.*
  6. *Consumption is divided into two groups, food and non-food consumption. Food consumption is specified to more than 200 commodities and data collected covers the quantity as well as the value of the commodities. On the other hand, data of non-food consumption, in general, solely covers the value of the commodities consumed except for some particular consumption such as the use of electricity, gas, and fuel, in which apart from the value, data of the quantity is also collected.*



**Gambar 10.1** **Persentase Pengeluaran Per Kapita Sebulan Menurut Kelompok Komoditas, 2021**  
**Figures** **Percentage of Monthly Expenditure per Capita by Commodity Group, 2021**



Sumber/Source: BPS, Survei Sosial Ekonomi Nasional (Susenas) Maret/BPS-Statistics Indonesia, National Socioeconomic Survey March

**Tabel 10.1** Rata-rata Pengeluaran per Kapita Sebulan Menurut Kelompok Komoditas (rupiah) di Kabupaten Manggarai, 2021 dan 2022  
**Table** *Monthly Average Expenditure per Capita by Commodity Group (rupiahs) in Manggarai Regency, 2021 and 2022*

Kelompok Komoditas/ <i>Commodity Group</i>	2021	2022
(1)	(2)	(3)
<b>Makanan/<i>Food</i></b>		
Padi-padian/ <i>Cereals</i>	105 805	114 121
Umbi-umbian/ <i>Tubers</i>	7 767	8 620
Ikan/udang/cumi/kerang/ <i>Fish/shrimp/common squid/shells</i>	36 246	40 802
Daging/ <i>Meat</i>	33 243	28 619
Telur dan susu/ <i>Eggs and milk</i>	24 274	23 000
Sayur-sayuran/ <i>Vegetables</i>	53 229	55 113
Kacang-kacangan/ <i>Legumes</i>	11 939	10 850
Buah-buahan/ <i>Fruits</i>	15 494	20 052
Minyak dan kelapa/ <i>Oil and coconut</i>	11 558	14 054
Bahan minuman/ <i>Beverage stuffs</i>	22 425	25 779
Bumbu-bumbuan/ <i>Spices</i>	9 011	9 364
Konsumsi lainnya/ <i>Miscellaneous food items</i>	6 949	7 768
Makanan dan minuman jadi/ <i>Prepared food and beverages</i>	114 880	98 489
Rokok/ <i>Cigarettes</i>	62 147	59 669
<b>Jumlah makanan/<i>Total food</i></b>	<b>514 967</b>	<b>516 359</b>
<b>Bukan makanan/<i>Non-food</i></b>		
Perumahan dan fasilitas rumah tangga/ <i>Housing and household facilities</i>	190 495	202 877
Aneka barang dan jasa/ <i>Goods and services</i>	103 153	91 823
Pakaian, alas kaki, dan tutup kepala/ <i>Clothing, footwear, and headgear</i>	21 312	20 091
Barang tahan lama/ <i>Durable goods</i>	48 568	24 285
Pajak, pungutan, dan asuransi/ <i>Taxes and insurance</i>	33 198	35 666
Keperluan pesta dan upacara/kenduri/ <i>Parties and ceremonies</i>	4 424	4 392
<b>Jumlah bukan makanan/<i>Total non-food</i></b>	<b>401 151</b>	<b>379 134</b>
<b>Jumlah/<i>Total</i></b>	<b>916 118</b>	<b>895 492</b>

Catatan/*Note*: ...

Sumber/*Source*: BPS, Survei Sosial Ekonomi Nasional (Susenas) Maret 2021 dan Maret 2022/BPS-Statistics Indonesia, National Socioeconomic Survey

**Tabel 10.2** **Persentase Pengeluaran per Kapita Sebulan Menurut Kelompok Komoditas di Kabupaten Manggarai, 2021 dan 2022**  
**Percentage of Monthly Expenditure per Capita by Commodity Group in Manggarai Regency, 2021 and 2022**

Kelompok Komoditas/ <i>Commodity Group</i>	2021	2022
(1)	(2)	(3)
<b>Makanan/<i>Food</i></b>	11.55%	12.74%
Padi-padian/ <i>Cereals</i>	0.85%	0.96%
Umbi-umbian/ <i>Tubers</i>	3.96%	4.56%
Ikan/udang/cumi/kerang/ <i>Fish/shrimp/common squid/shells</i>	3.63%	3.20%
Daging/ <i>Meat</i>	2.65%	2.57%
Telur dan susu/ <i>Eggs and milk</i>	5.81%	6.15%
Sayur-sayuran/ <i>Vegetables</i>	1.30%	1.21%
Kacang-kacangan/ <i>Legumes</i>	1.69%	2.24%
Buah-buahan/ <i>Fruits</i>	1.26%	1.57%
Minyak dan kelapa/ <i>Oil and coconut</i>	2.45%	2.88%
Bahan minuman/ <i>Beverage stuffs</i>	0.98%	1.05%
Bumbu-bumbuan/ <i>Spices</i>	0.76%	0.87%
Konsumsi lainnya/ <i>Miscellaneous food items</i>	12.54%	11.00%
Makanan dan minuman jadi/ <i>Prepared food and beverages</i>	6.78%	6.66%
Rokok/ <i>Cigarettes</i>	56.21%	57.66%
<b>Jumlah makanan/<i>Total food</i></b>		
<b>Bukan makanan/<i>Non-food</i></b>	20.79%	22.66%
Perumahan dan fasilitas rumah tangga/ <i>Housing and household facilities</i>	11.26%	10.25%
Aneka barang dan jasa/ <i>Goods and services</i>	2.33%	2.24%
Pakaian, alas kaki, dan tutup kepala/ <i>Clothing, footwear, and headgear</i>	5.30%	2.71%
Barang tahan lama/ <i>Durable goods</i>	3.62%	3.98%
Pajak, pungutan, dan asuransi/ <i>Taxes and insurance</i>	0.48%	0.49%
Keperluan pesta dan upacara/kenduri/ <i>Parties and ceremonies</i>	43.79%	42.34%
<b>Jumlah bukan makanan/<i>Total non-food</i></b>	100.00%	100.00%
<b>Jumlah/<i>Total</i></b>		

Catatan/*Note*: ...

Sumber/*Source*: BPS, Survei Sosial Ekonomi Nasional (Susenas) Maret 2021 dan Maret 2022/BPS-Statistics Indonesia, National Socioeconomic Survey

**Tabel 10.3** **Persentase Penduduk Menurut Golongan Pengeluaran Per Kapita Sebulan di Kabupaten Manggarai, 2022**  
**Percentage of Population by Class of Monthly Expenditure per Capita in Manggarai Regency, 2022**

<b>Golongan Pengeluaran Per Kapita Sebulan (rupiah)</b> <i>Class of Monthly Expenditure per Capita (rupiahs)</i>	<b>Persentase Penduduk</b> <i>Percentage of Population</i>
(1)	(2)
< 150 000	0.00
150 000–199 999	0.00
200 000–299 999	0.11
300 000–499 999	12.94
500 000–749 999	37.35
750 000–999 999	25.75
>1 000 000	23.85
<b>Jumlah/Total</b>	<b>100,00</b>

Catatan/Note: ...

Sumber/Source: BPS, Survei Sosial Ekonomi Nasional (Susenas) Maret/BPS-Statistics Indonesia, National Socioeconomic Survey March

# PERDAGANGAN (TRADE)

## BAB 11

### CHAPTER 11

Jumlah Sarana Perdagangan Menurut Jenisnya  
di Kabupaten Manggarai Tahun 2021

109

TOKO



Toko

19



Pasar

108

KIOS



Kios

136



Warung

<https://manggaraiKab.bps.go.id>

**PENJELASAN TEKNIS**

1. Sistem pencatatan Statistik Ekspor dan Impor adalah "General Trade" dengan wilayah pencatatan meliputi seluruh wilayah kepabeanan Indonesia.
2. Pengesahan dokumen kepabeanan ekspor dan impor dilakukan oleh Bea dan Cukai berdasarkan Persetujuan Muat/Bongkar Barang.
3. Data ekspor berasal dari dokumen kepabeanan BC 3.0 atau yang disebut dokumen Pemberitahuan Ekspor Barang (PEB) yang diisi oleh eksportir.
4. Data impor berasal dari dokumen kepabeanan BC 2.0 atau yang disebut dokumen Pemberitahuan Impor Barang (PIB), Pemberitahuan Impor Barang Khusus (PIBK), Pemberitahuan Pabean Free Trade Zone (PPFTZ) dan dokumen kepabeanan BC 2.3 yang mencatat impor barang dari Luar Negeri ke Kawasan Berikat.
5. Barang-barang yang dikirim ke luar negeri untuk diolah dicatat sebagai ekspor, sedangkan hasil olahan yang dikembalikan ke Indonesia dicatat sebagai impor.
6. Barang-barang luar negeri yang diolah di dalam negeri dicatat sebagai barang impor meskipun barang olahan tersebut akan kembali ke luar negeri.
7. Barang-barang yang tidak dicakup dalam pencatatan:
  - a. Pakaian dan barang-barang

**TECHNICAL NOTES**

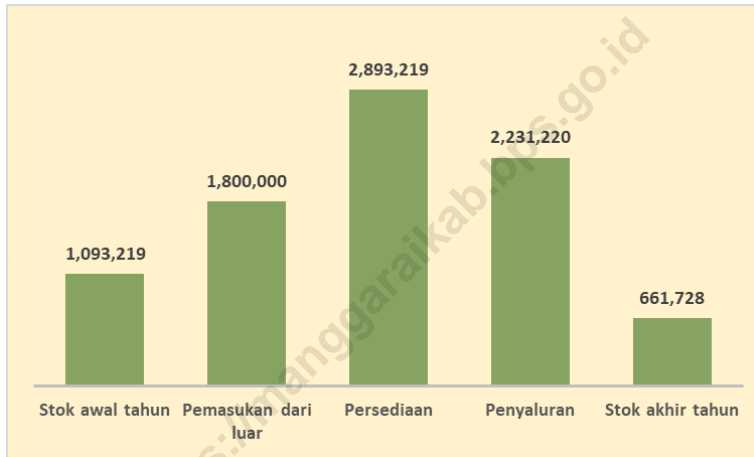
1. *The recording of export and import statistics is based on General Trade System covering all Indonesian customs areas.*
2. *The legalization of customs export and import documents is conducted by the Customs and Excise Office.*
3. *The export data are compiled based on customs export documents BC 3.0 or known as Export Declarations (PEB), filled by exporters.*
4. *The import data are compiled based on customs import documents BC 2.0 or known as Import Declarations Form (PIB), Import Declarations Form for Special Commodity (PIBK), Customs Declaration Form for Free Trade Zone (PPFTZ), and customs import documents BC 2.3 which records import goods from foreign country to Bounded Zones Area.*
5. *Goods send abroad for processing purposes are recorded as export while its product sent to Indonesia are recorded as import.*
6. *Foreign goods processed in Indonesia are still recorded as imports although the products will be sent to abroad.*
7. *The following goods are not included in the statistics:*
  - a. *Clothings and passengers'*

- perhiasan penumpang.
- b. Barang-barang bawaan penumpang dari/ke luar negeri untuk dipakai sendiri, kecuali lemari es, pesawat televisi, dan sebagainya.
  - c. Barang-barang untuk keperluan perwakilan kedutaan suatu negara.
  - d. Barang-barang ekspedisi dan ekshibisi atau pameran.
  - e. Barang-barang untuk militer yang diimpor langsung oleh angkatan bersenjata
  - f. Pembungkus/peti kemas untuk diisi kembali.
  - g. Uang dan surat-surat berharga.
  - h. Barang-barang contoh
8. Sistem pengolahan dokumen impor/ekspor Indonesia adalah sistem "Carry Over" yaitu dokumen ditunggu selama satu bulan, setelah bulan berjalan, sedangkan dokumen-dokumen yang terlambat akan diolah pada bulan berikutnya. Dengan demikian dokumen bulan-bulan sebelumnya yang terlambat diterima dan masuk pada bulan berjalan, diperlakukan sebagai dokumen bulan pengolahan.
  9. Pelabuhan Muat adalah pelabuhan darimana barang diangkut ke luar negeri atau diekspor
    - a. *jewelry.*
    - b. *Luggage of passengers for own use, except refrigerators, television sets, etc.*
    - c. *Goods imported/exported for the use of foreign representative countries/embassies.*
    - d. *Goods for expeditions, and shows or exhibitions.*
    - e. *Military goods directly imported by the Armed Forces.*
    - f. *Packings/containers to be refilled.*
    - g. *Bank notes and securities*
    - h. *Sample goods*
  8. *The carry-over system is used in processing Indonesian export and import documents. Documents are processed one month after the current month, while those received later will be processed for the succeeding month. This means previous documents received in the current month will be treated as processed documents.*
  9. *Port of loading is port where the goods are transported out of the country or exported.*



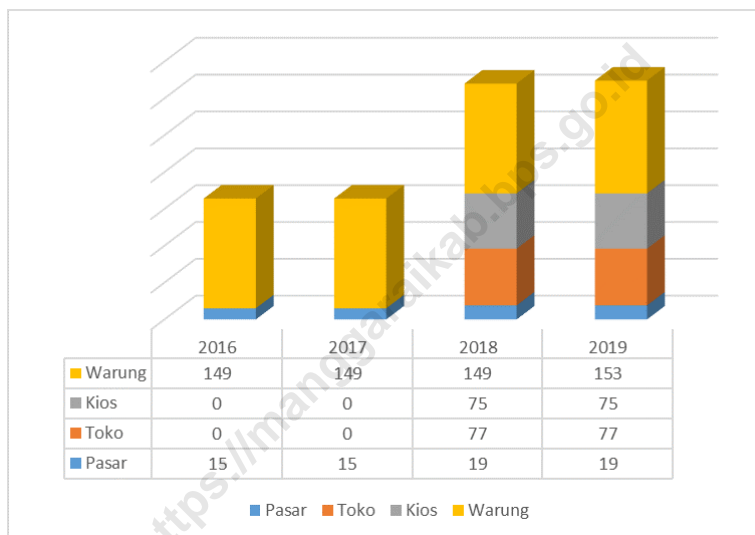
**Gambar** 11.1  
**Figures**

**Penyaluran Komoditas Penting (Beras) di Kabupaten Manggarai (kg), 2021**  
*Distribution of Essential Commodities in Manggarai Regency (kg), 2021*



Sumber/Source: Perum Bulog Subdivre Wilayah VII Ruteng / VII Area Logistics Agency of Ruteng

**Gambar** 11.2 **Jumlah Sarana Perdagangan Menurut Jenisnya, 2016-2019**  
**Figures** 11.2 **Total Trading Facilities by Type, 2016-2019**



Sumber/Source: Dinas Perdagangan Kabupaten Manggarai / Manggarai Regional Office of Trade

**Tabel 11.1** Jumlah Sarana Perdagangan Menurut Jenisnya di Kabupaten Manggarai, 2019–2022  
**Table** *Number of Trading Facilities by Type of Facility in Manggarai Regency, 2019–2022*

Jenis Sarana Perdagangan <i>Type of Trading Facilities</i>	2019	2020	2021	2022
(1)	(2)	(3)	(4)	(5)
Pasar/Market	19	19	...	...
Toko/Store	77	109	...	...
Kios	75	108	...	...
Warung	153	136	...	...
<b>Jumlah/Total</b>	324	372	...	...

Catatan/Note: Data Tahun 2021 dan 2022 belum diterima/2021 and 2022 data is not received

Sumber/Source: Dinas Perdagangan Kabupaten Manggarai / Manggarai Regional Office of Trade

<https://manggaraiKab.bps.go.id>

# 12

## SISTEM NERACA NASIONAL

(SYSTEM OF REGIONAL ACCOUNTS)

### SISTEM NERACA REGIONAL

### SYSTEM OF REGIONAL ACCOUNTS

# PDRB

Rp

Produk Domestik Regional Bruto

**MANGGARAI**

# 4.994

miliar



Atas Dasar Harga Berlaku 2022\*\*

### 3 Lapangan Usaha Penumbang Terbesar PDRB 2022\*\*

22,06%



Pertanian, Kehutanan, dan Perikanan

14,58%

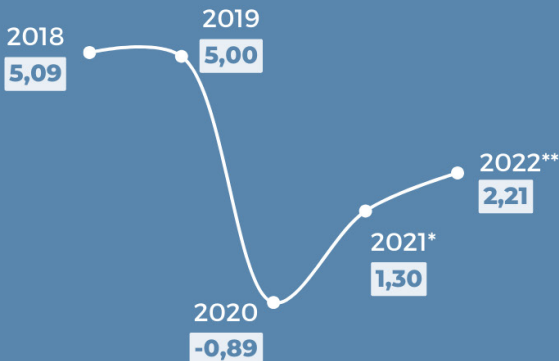


Administrasi Pemerintahan, Pertahanan dan Jaminan Sosial Wajib

13,99%



Konstruksi



Laju Pertumbuhan Produk Domestik Regional Bruto Atas Dasar Harga Konstan 2010 Menurut Lapangan Usaha di Kabupaten Manggarai (persen), 2018–2022

Catatan: \*angka sementara  
\*\* angka sangat sementara

Sumber : BPS, berbagai sensus, survei, dan sumber lain

<https://manggaraiKab.bps.go.id>

**PENJELASAN TEKNIS**

1. Penghitungan statistik neraca nasional yang digunakan di sini mengikuti buku petunjuk yang diterbitkan oleh Perserikatan Bangsa Bangsa yang dikenal sebagai "Sistem Neraca Nasional". Namun, penerapan statistik neraca nasional tersebut telah disesuaikan dengan kondisi sosial ekonomi Indonesia.
2. Produk Domestik Bruto (PDB) pada tingkat nasional menggambarkan kemampuan suatu wilayah untuk menciptakan output (nilai tambah) pada suatu waktu tertentu. Untuk menyusun PDB digunakan 2 pendekatan yaitu sektoral dan penggunaan. Keduanya menyajikan komposisi data nilai tambah dirincimenurut sumber kegiatan ekonomi sektoral) dan menurut komponen penggunaannya. PDB dari sisi sektoral merupakan penjumlahan seluruh komponen nilai tambah bruto yang mampu diciptakan oleh sektor-sektor ekonomi atas berbagai aktivitas produksinya. Sedangkan dari sisi penggunaan menjelaskan tentang penggunaan dari nilai tambah tersebut.
3. Penyajian PDB menurut sektor dirinci menurut total nilai tambah dari seluruh sektor ekonomi yang mencakup sektor Pertanian; Pertambangan & Penggalian; Industri Pengolahan; Listrik,

**TECHNICAL NOTES**

1. *Calculation of national accounts statistics which used here follows the user guide published by the United Nations known as the "System of National Accounts". However, the application of national accounts statistics have been adapted to the socio-economic condition of Indonesia.*
2. *Gross Domestic Product (GDP) at national level illustrates the ability a territory to create the output (value added) at a certain time. To compile the GDP used two approaches, namely sektoral and usage. Both present the composition of value-added data specified by source of economic activity (sektoral) and according to components their use. GDP from the sektoral is the sum of all components of gross value added that is able to be created by economic sectors for various production activities. In terms of usage, it describes the usage of the value-added.*
3. *GDP specified according to the total of value added of all economic sectors including agriculture sector; Mining & Excavating's; Manufacturing Industry; Electricity, Gas & Water Supply; Construction;*

Gas & Air Bersih; Konstruksi; Perdagangan, Restoran & Hotel; Pengangkutan & Komunikasi; Lembaga Keuangan; dan Jasa-Jasa.

4. PDB menurut penggunaan dirinci menurut komponen pengeluaran konsumsi rumah tangga (termasuk lembaga nirlaba), pengeluaran konsumsi pemerintah, pembentukan modal tetap bruto, perubahan inventori, ekspor dan impor.

*Trade, Restaurant & Hotel; Transportation & Communications; Financial Institutions, and Services.*

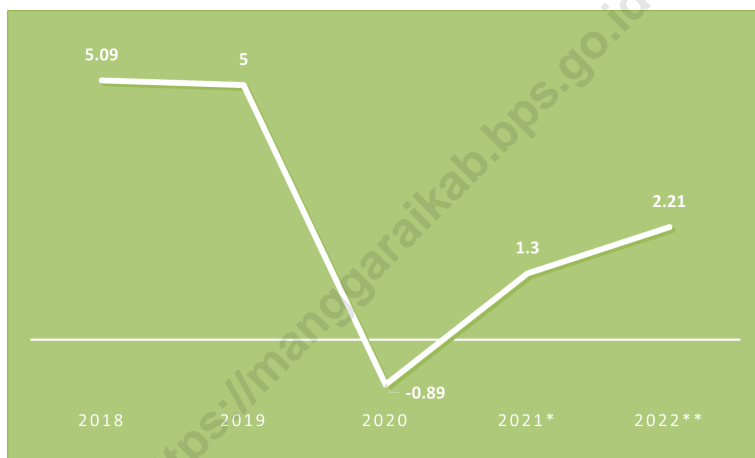
4. *GDP by usage specified according to the components of household consumption expenditure (including non-profit institutions), government consumption expenditure, Gross Fixed Capital Formation, changes in inventories, exports and imports.*



ULASAN	DESCRIPTION
<p>2018 - Perbedaan antara jumlah PDRB 34 Provinsi dan PDB Indonesia antara lain disebabkan oleh diskrepansi statistik/</p>	<p>2018 - The difference between the total of GRDP of 34 Provinces and the GDP of Indonesia due to the statistical discrepancies.</p>
<p>2019 - Perbedaan antara jumlah PDRB 34 Provinsi dan PDB Indonesia antara lain disebabkan oleh diskrepansi statistik. Data 2021: Angka sementara Data 2022: Angka sangat sementara</p>	<p>2019- The difference between the total of GRDP of 34 Provinces and the GDP of Indonesia due to the statistical discrepancies. Data 2021: Preliminary figures Data 2022: Very Preliminary figures</p>
<p>2020 - Perbedaan antara jumlah PDRB 34 Provinsi dan PDB Indonesia antara lain disebabkan oleh diskrepansi statistik. Data 2021: Angka sementara Data 2022: Angka sangat sementara</p>	<p>2020 - The difference between the total of GRDP of 34 Provinces and the GDP of Indonesia due to the statistical discrepancies. Data 2021: Preliminary figures Data 2022: Very Preliminary figures</p>
<p>2021 - Perbedaan antara jumlah PDRB 34 Provinsi dan PDB Indonesia antara lain disebabkan oleh diskrepansi statistik. Data 2021: Angka sementara Data 2022: Angka sangat sementara</p>	<p>2021 - The difference between the total of GRDP of 34 Provinces and the GDP of Indonesia due to the statistical discrepancies. Data 2021: Preliminary figures Data 2022: Very Preliminary figures</p>
<p>2022 - Perbedaan antara jumlah PDRB 34 Provinsi dan PDB Indonesia antara lain disebabkan oleh diskrepansi statistik. Data 2021: Angka sementara Data 2022: Angka sangat sementara</p>	<p>2022 - The difference between the total of GRDP of 34 Provinces and the GDP of Indonesia due to the statistical discrepancies. Data 2021: Preliminary figures Data 2022: Very Preliminary figures</p>

**Gambar** 12.1  
**Figures**

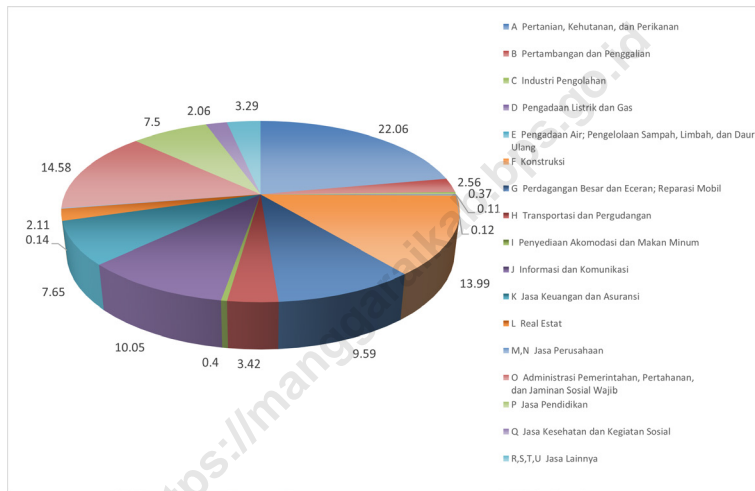
**Laju Pertumbuhan Produk Domestik Regional Bruto Atas Dasar Harga Konstan 2010 Menurut Lapangan Usaha di Kabupaten Manggarai (persen), 2019–2022**  
**Growth Rate of Gross Regional Domestic Product at 2010 Constant Market Prices by Industry in Manggarai Regency (percent), 2019–2022**



Sumber/Source: BPS, berbagai sensus, survei dan sumber lain/BPS-Statistics Indonesia, various census, survey, and other sources

**Gambar** 12.2  
**Figures**

**Distribusi Persentase Produk Domestik Regional Bruto Atas Dasar Harga Berlaku Menurut Lapangan Usaha di Kabupaten Manggarai, 2022**  
**Percentage Distribution of Gross Regional Domestic Product at Current Market Prices by Industry in Manggarai Regency, 2022**



Sumber/Source: BPS, berbagai sensus, survei dan sumber lain/BPS-Statistics Indonesia, various census, survey, and other sources

**Tabel 12.1. Produk Domestik Regional Bruto Atas Dasar Harga Berlaku Menurut Lapangan Usaha di Kabupaten Manggarai (miliar rupiah), 2018–2022**  
**Gross Regional Domestic Product at Current Market Prices by Industry in Manggarai Regency (billion rupiahs), 2018–2022**

Lapangan Usaha/Industry		2018	2019	2020	2021 <sup>x</sup>	2022 <sup>xx</sup>
(1)		(2)	(3)	(4)	(5)	(6)
A	Pertanian, Kehutanan, dan Perikanan/ <i>Agriculture, Forestry, and Fishing</i>	939,10	991,67	1 002,09	1 029,85	1 102,09
B	Pertambangan dan Penggalian/ <i>Mining and Quarrying</i>	132,17	132,93	117,20	119,49	127,67
C	Industri Pengolahan/ <i>Manufacturing</i>	15,78	17,73	17,68	17,24	18,56
D	Pengadaan Listrik dan Gas/ <i>Electricity and Gas</i>	4,35	4,40	5,22	5,34	6,12
E	Pengadaan Air; Pengelolaan Sampah, Limbah, dan Daur Ulang/ <i>Water Supply; Sewerage, Waste Management, and Remediation Activities</i>	4,28	4,63	4,96	5,61	5,65
F	Konstruksi/ <i>Construction</i>	623,76	687,63	645,85	680,41	698,72
G	Perdagangan Besar dan Eceran; Reparasi Mobil dan Sepeda Motor/ <i>Wholesale and Retail Trade; Repair of Motor Vehicles and Motorcycles</i>	391,83	426,26	418,27	436,29	478,87
H	Transportasi dan Pergudangan/ <i>Transportation and Storage</i>	147,93	161,06	158,52	160,75	171,02
I	Penyediaan Akomodasi dan Makan Minum/ <i>Accommodation and Food Service Activities</i>	20,29	21,62	14,52	15,98	19,82
J	Informasi dan Komunikasi/ <i>Information and Communication</i>	424,07	452,36	476,12	485,25	501,95

Lanjutan Tabel/*Continued Table* 12.1

Lapangan Usaha/ <i>Industry</i>		2018	2019	2020	2021 <sup>x</sup>	2022 <sup>xx</sup>
(1)		(2)	(3)	(4)	(5)	(6)
K	Jasa Keuangan dan Asuransi/ <i>Financial and Insurance Activities</i>	283,91	292,74	320,27	347,31	381,90
L	Real Estat/ <i>Real Estate Activities</i>	103,50	104,51	99,22	99,25	105,53
M,N	Jasa Perusahaan/ <i>Business Activities</i>	9,31	10,01	7,21	6,27	6,76
O	Administrasi Pemerintahan, Pertahanan, dan Jaminan Sosial Wajib/ <i>Public Administration and Defence; Compulsory Social Security</i>	656,01	734,22	742,05	723,62	728,25
P	Jasa Pendidikan/ <i>Education</i>	325,46	360,81	360,93	367,76	374,38
Q	Jasa Kesehatan dan Kegiatan Sosial/ <i>Human Health and Social Work Activities</i>	83,59	91,13	94,92	99,53	103,00
R,S,T,U	Jasa Lainnya/ <i>Other Services Activities</i>	167,25	183,40	161,17	162,44	164,55
<b>Produk Domestik Regional Bruto/<i>Gross Regional Domestic Product</i></b>		4 332,59	4 677,11	4 646,21	4 762,40	4 994,85

Catatan/*Note*: ...Sumber/*Source*: BPS, berbagai sensus, survei dan sumber lain/*BPS-Statistics Indonesia, various census, survey, and other sources*

**Tabel 12.2** **Produk Domestik Regional Bruto Atas Dasar Harga Konstan 2010 Menurut Lapangan Usaha di Kabupaten Manggarai (miliar rupiah), 2018–2022**  
**Gross Regional Domestic Product at 2010 Constant Market Prices by Industry in Manggarai Regency (billion rupiahs), 2018–2022**

Lapangan Usaha/Industry		2018	2019	2020	2021 <sup>x</sup>	2022 <sup>xx</sup>
(1)		(2)	(3)	(4)	(5)	(6)
A	Pertanian, Kehutanan, dan Perikanan/ <i>Agriculture, Forestry, and Fishing</i>	610,23	625,00	630,37	647,43	670,56
B	Pertambangan dan Penggalian/ <i>Mining and Quarrying</i>	92,13	92,36	78,17	79,64	82,55
C	Industri Pengolahan/ <i>Manufacturing</i>	11,86	12,89	12,72	12,23	12,84
D	Pengadaan Listrik dan Gas/ <i>Electricity and Gas</i>	2,76	2,78	3,30	3,32	3,62
E	Pengadaan Air; Pengelolaan Sampah, Limbah, dan Daur Ulang/ <i>Water Supply; Sewerage, Waste Management, and Remediation Activities</i>	2,84	3,00	3,06	3,39	3,40
F	Konstruksi/ <i>Construction</i>	387,39	411,24	388,77	404,93	404,63
G	Perdagangan Besar dan Eceran; Reparasi Mobil dan Sepeda Motor/ <i>Wholesale and Retail Trade; Repair of Motor Vehicles and Motorcycles</i>	271,36	293,84	280,15	284,65	303,86
H	Transportasi dan Pergudangan/ <i>Transportation and Storage</i>	100,72	105,85	104,18	104,68	107,42
I	Penyediaan Akomodasi dan Makan Minum/ <i>Accommodation and Food Service Activities</i>	12,85	13,64	9,15	10,21	12,16
J	Informasi dan Komunikasi/ <i>Information and Communication</i>	281,85	294,12	310,02	315,81	325,96

Lanjutan Tabel/*Continued Table* 12.2

Lapangan Usaha/ <i>Industry</i>		2018	2019	2020	2021 <sup>x</sup>	2022 <sup>xx</sup>
(1)		(2)	(3)	(4)	(5)	(6)
K	Jasa Keuangan dan Asuransi/ <i>Financial and Insurance Activities</i>	204,33	206,54	228,64	236,02	238,54
L	Real Estat/ <i>Real Estate Activities</i>	68,92	69,27	66,62	67,42	68,78
M,N	Jasa Perusahaan/ <i>Business Activities</i>	5,58	5,90	4,12	3,55	3,71
O	Administrasi Pemerintahan, Pertahanan, dan Jaminan Sosial Wajib/ <i>Public Administration and Defence; Compulsory Social Security</i>	422,18	455,47	460,65	443,75	444,18
P	Jasa Pendidikan/ <i>Education</i>	233,17	248,86	248,90	248,84	248,47
Q	Jasa Kesehatan dan Kegiatan Sosial/ <i>Human Health and Social Work Activities</i>	53,61	56,88	56,90	58,75	60,03
R,S,T,U	Jasa Lainnya/ <i>Other Services Activities</i>	112,88	120,65	105,60	105,53	106,48
<b>Produk Domestik Regional Bruto/<i>Gross Regional Domestic Product</i></b>		2 874,67	3 018,30	2 991,32	3 030,14	3 097,18

Catatan/*Note*: ...Sumber/*Source*: BPS, berbagai sensus, survei dan sumber lain/*BPS-Statistics Indonesia, various census, survey, and other sources*

**Tabel 12.3** **Distribusi Persentase Produk Domestik Regional Bruto Atas Dasar Harga Berlaku Menurut Lapangan Usaha di Kabupaten Manggarai, 2018–2022**  
**Percentage Distribution of Gross Regional Domestic Product at Current Market Prices by Industry in Manggarai Regency, 2018–2022**

Lapangan Usaha/Industry		2018	2019	2020	2021 <sup>x</sup>	2022 <sup>xx</sup>
(1)		(2)	(3)	(4)	(5)	(6)
A	Pertanian, Kehutanan, dan Perikanan/ <i>Agriculture, Forestry, and Fishing</i>	21,68	21,20	21,57	21,62	22,06
B	Pertambangan dan Penggalian/ <i>Mining and Quarrying</i>	3,05	2,84	2,52	2,51	2,56
C	Industri Pengolahan/ <i>Manufacturing</i>	0,36	0,38	0,38	0,36	0,37
D	Pengadaan Listrik dan Gas/ <i>Electricity and Gas</i>	0,10	0,09	0,11	0,11	0,12
E	Pengadaan Air; Pengelolaan Sampah, Limbah, dan Daur Ulang/ <i>Water Supply; Sewerage, Waste Management, and Remediation Activities</i>	0,10	0,10	0,11	0,12	0,11
F	Konstruksi/ <i>Construction</i>	14,40	14,70	13,90	14,29	13,99
G	Perdagangan Besar dan Eceran; Reparasi Mobil dan Sepeda Motor/ <i>Wholesale and Retail Trade; Repair of Motor Vehicles and Motorcycles</i>	9,04	9,11	9,00	9,16	9,59
H	Transportasi dan Pergudangan/ <i>Transportation and Storage</i>	3,41	3,44	3,41	3,38	3,42
I	Penyediaan Akomodasi dan Makan Minum/ <i>Accommodation and Food Service Activities</i>	0,47	0,46	0,31	0,34	0,40
J	Informasi dan Komunikasi/ <i>Information and Communication</i>	9,79	9,67	10,25	10,19	10,05
K	Jasa Keuangan dan Asuransi/ <i>Financial and Insurance Activities</i>	6,55	6,26	6,89	7,29	7,65



Lanjutan Tabel/*Continued Table* 12.3

Lapangan Usaha/ <i>Industry</i>		2018	2019	2020	2021 <sup>x</sup>	2022 <sup>xx</sup>
(1)		(2)	(3)	(4)	(5)	(6)
L	Real Estat/ <i>Real Estate Activities</i>	2,39	2,23	2,14	2,08	2,11
M,N	Jasa Perusahaan/ <i>Business Activities</i>	0,21	0,21	0,16	0,13	0,14
O	Administrasi Pemerintahan, Pertahanan, dan Jaminan Sosial Wajib/ <i>Public Administration and Defence; Compulsory Social Security</i>	15,14	15,70	15,97	15,19	14,58
P	Jasa Pendidikan/ <i>Education</i>	7,51	7,71	7,77	7,72	7,50
Q	Jasa Kesehatan dan Kegiatan Sosial/ <i>Human Health and Social Work Activities</i>	1,93	1,95	2,04	2,09	2,06
R,S,T,U	Jasa Lainnya/ <i>Other Services Activities</i>	3,86	3,92	3,47	3,41	3,29
<b>Produk Domestik Regional Bruto/<i>Gross Regional Domestic Product</i></b>		100,00	100,00	100,00	100,00	100,00

Catatan/*Note*: ...Sumber/*Source*: BPS, berbagai sensus, survei dan sumber lain/*BPS-Statistics Indonesia, various census, survey, and other sources*

**Tabel 12.4** Laju Pertumbuhan Produk Domestik Regional Bruto Atas Dasar Harga Konstan 2010 Menurut Lapangan Usaha di Kabupaten Manggarai (persen), 2019–2022  
**Table** 12.4 *Growth Rate of Gross Regional Domestic Product at 2010 Constant Market Prices by Industry in Manggarai Regency (percent), 2019–2022*

Lapangan Usaha/Industry	2018	2019	2020	2021 <sup>x</sup>	2022 <sup>xx</sup>
(1)	(2)	(3)	(4)	(5)	(6)
A Pertanian, Kehutanan, dan Perikanan/ <i>Agriculture, Forestry, and Fishing</i>	1,90	2,42	0,86	2,71	3,57
B Pertambangan dan Penggalian/ <i>Mining and Quarrying</i>	3,89	0,25	-15,37	1,88	3,66
C Industri Pengolahan/ <i>Manufacturing</i>	4,37	8,66	-1,30	-3,83	4,95
D Pengadaan Listrik dan Gas/ <i>Electricity and Gas</i>	12,69	1,03	18,49	0,50	9,08
E Pengadaan Air; Pengelolaan Sampah, Limbah, dan Daur Ulang/ <i>Water Supply; Sewerage, Waste Management, and Remediation Activities</i>	5,59	5,47	2,12	10,55	0,54
F Konstruksi/ <i>Construction</i>	6,54	6,16	-5,46	4,15	-0,07
G Perdagangan Besar dan Eceran; Reparasi Mobil dan Sepeda Motor/ <i>Wholesale and Retail Trade; Repair of Motor Vehicles and Motorcycles</i>	6,20	8,28	-4,66	1,61	6,75
H Transportasi dan Pergudangan/ <i>Transportation and Storage</i>	5,76	5,09	-1,58	0,48	2,61
I Penyediaan Akomodasi dan Makan Minum/ <i>Accommodation and Food Service Activities</i>	6,78	6,20	-32,94	11,62	19,03
J Informasi dan Komunikasi/ <i>Information and Communication</i>	6,33	4,35	5,41	1,87	3,22
K Jasa Keuangan dan Asuransi/ <i>Financial and Insurance Activities</i>	3,94	1,08	10,70	3,23	1,07
L Real Estat/ <i>Real Estate Activities</i>	2,34	0,52	-3,83	1,20	2,01

Lanjutan Tabel/Continued Table 12.4

Lapangan Usaha/Industry		2018	2019	2020	2021 <sup>x</sup>	2022 <sup>xx</sup>
(1)		(2)	(3)	(4)	(5)	(6)
M,N	Jasa Perusahaan/ <i>Business Activities</i>	6,47	5,82	-30,29	-13,79	4,63
O	Administrasi Pemerintahan, Pertahanan, dan Jaminan Sosial Wajib/ <i>Public Administration and Defence; Compulsory Social Security</i>	7,05	7,88	1,14	-3,67	0,10
P	Jasa Pendidikan/ <i>Education</i>	6,95	6,73	0,02	-0,03	-0,15
Q	Jasa Kesehatan dan Kegiatan Sosial/ <i>Human Health and Social Work Activities</i>	4,52	6,08	0,04	3,26	2,17
R,S,T,U	Jasa Lainnya/ <i>Other Services Activities</i>	5,44	6,89	-12,47	-0,07	0,91
<b>Produk Domestik Regional Bruto/<i>Gross Regional Domestic Product</i></b>		5,09	5,00	-0,89	1,30	2,21

Catatan/Note: ...

Sumber/Source: BPS, berbagai sensus, survei dan sumber lain/*BPS-Statistics Indonesia, various census, survey, and other sources*

**Tabel**  
**Table** 12.5**Produk Domestik Regional Bruto Atas Dasar Harga Berlaku Menurut Jenis Pengeluaran di Kabupaten Manggarai (juta rupiah), 2018–2022**  
**Gross Regional Domestic Product at Current Market Prices by Type of Expenditure in Manggarai Regency (billion rupiahs), 2018–2022**

<b>Jenis Pengeluaran</b> <b>Type of Expenditure</b>	<b>2018</b>	<b>2019</b>	<b>2020</b>	<b>2021*</b>	<b>2022**</b>
(1)	(2)	(3)	(4)	(5)	(6)
Pengeluaran Konsumsi Rumah Tangga <i>Household Consumption Expenditure</i>	2 962 097,58	3 111 159,99	3 041 939,60	3 147 040,92	3 402 088,52
Pengeluaran Konsumsi LNPRT <i>NPISH Consumption Expenditure</i>	161 074,74	179 019,77	184 634,89	211 592,13	223 145,80
Pengeluaran Konsumsi Pemerintah <i>Government Consumption Expenditure</i>	1 389 465,82	1 425 402,17	1 307 922,69	1 302 938,55	1 297 168,82
Pembentukan Modal Tetap Bruto <i>Gross Fixed Capital Formation</i>	2 022 206,70	2 163 252,53	2 014 011,50	2 186 217,97	2 201 315,04
Perubahan Inventori <i>Changes in Inventories</i>	<b>45 222,43</b>	<b>50 592,81</b>	<b>54 484,29</b>	<b>56 828,00</b>	<b>57 303,81</b>
Net Ekspor Barang dan Jasa <i>Net Exports of Goods and Services</i>	<b>(2 247 472,54)</b>	<b>(2 252 312,98)</b>	<b>(1 956 785,42)</b>	<b>(2 142 221,81)</b>	<b>(2 186 167,13)</b>
<b>Produk Domestik Regional Bruto</b> <b>Gross Regional Domestic Product</b>	<b>4 332 594,72</b>	<b>4 677 114,28</b>	<b>4 646 207,55</b>	<b>4 762 395,77</b>	<b>4 994 854,86</b>

Catatan/Note: ...

Sumber/Source: BPS, berbagai sensus, survei dan sumber lain/BPS-Statistics Indonesia, various census, survey, and other sources

**Tabel**  
**Table** 12.6**Produk Domestik Regional Bruto Atas Dasar Harga Konstan 2010 Menurut Jenis Pengeluaran di Kabupaten Manggarai (juta rupiah), 2018–2022**  
**Gross Regional Domestic Product at 2010 Constant Market Prices by Type of Expenditure in Manggarai Regency (billion rupiahs), 2018–2022**

<b>Jenis Pengeluaran</b> <b>Type of Expenditure</b>	<b>2018</b>	<b>2019</b>	<b>2020</b>	<b>2021*</b>	<b>2022**</b>
(1)	(2)	(3)	(4)	(5)	(6)
Pengeluaran Konsumsi Rumah Tangga <i>Household Consumption Expenditure</i>	2 128 298,17	2 205 375,75	2 159 794,50	2 207 566,21	2 261 900,52
Pengeluaran Konsumsi LNPRT <i>NPISH Consumption Expenditure</i>	117 391,12	121 889,72	124 018,53	136 725,85	139 849,90
Pengeluaran Konsumsi Pemerintah <i>Government Consumption Expenditure</i>	920 260,13	939 416,36	833 762,95	801 235,87	774 314,09
Pembentukan Modal Tetap Bruto <i>Gross Fixed Capital Formation</i>	1 338 186,73	1 406 213,51	1 293 283,68	1 367 849,26	1 337 038,99
Perubahan Inventori <i>Changes in Inventories</i>	<b>34 051,34</b>	<b>37 364,79</b>	<b>40 205,14</b>	<b>40 846,94</b>	<b>40 787,93</b>
Net Ekspor Barang dan Jasa <i>Net Exports of Goods and Services</i>	<b>(1 663 512,56)</b>	<b>(1 691 958,27)</b>	<b>(1 459 747,57)</b>	<b>(1 524 086,41)</b>	<b>(1 456 713,53)</b>
<b>Produk Domestik Regional Bruto</b> <b>Gross Regional Domestic Product</b>	<b>2 874 674,94</b>	<b>3 018 301,86</b>	<b>2 991 317,23</b>	<b>3 030 137,72</b>	<b>3 097 177,90</b>

Catatan/Note: ...

Sumber/Source: BPS, berbagai sensus, survei dan sumber lain/BPS-Statistics Indonesia, various census, survey, and other sources

<https://manggaraikab.bps.go.id>

# PERBANDINGAN ANTAR KABUPATEN/KOTA

Regency/Municipal Comparison

# 13



Sejak tahun 2018, IPM penduduk Kabupaten Manggarai mengalami peningkatan. Pada Tahun 2022 IPM Kabupaten Manggarai sebesar 65,83



Indeks Pembangunan Manusia Kabupaten Manggarai Tahun 2022

# 65,83



Dalam waktu 4 tahun, IPM Kabupaten Manggarai meningkat

# 2,51

## Tingkat Kemiskinan di Provinsi Nusa Tenggara Timur dibandingkan Kabupaten Manggarai



Provinsi Nusa Tenggara Timur

# 20,05%

Jumlah Penduduk Miskin

# 1.131,62

ribu jiwa



Kabupaten Manggarai

# 19,84%

Jumlah Penduduk Miskin

# 69,68

ribu jiwa

<https://manggaraikab.bps.go.id>



**PENJELASAN TEKNIS**

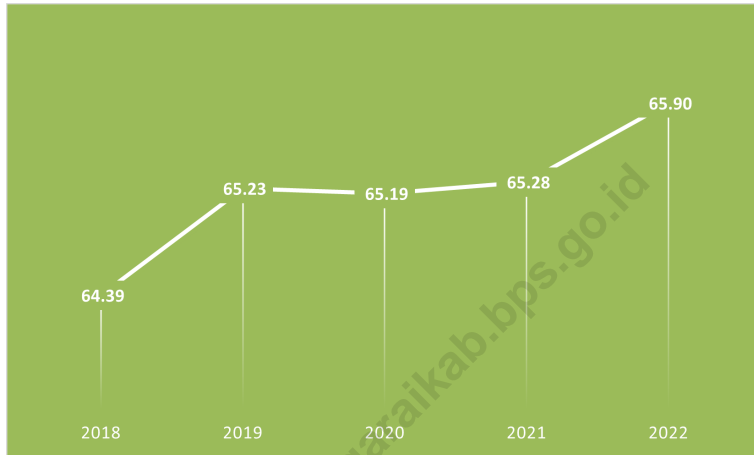
1. Sumber data yang digunakan dalam bab ini berasal dari Badan Pusat Statistik Republik Indonesia (BPS- RI).
2. Untuk mengukur kemiskinan, BPS menggunakan konsep kemampuan memenuhi kebutuhan dasar (basic needs approach). Dengan pendekatan ini, kemiskinan dipandang sebagai ketidakmampuan dari sisi ekonomi untuk memenuhi kebutuhan dasar makanan dan bukan makanan yang diukur dari sisi pengeluaran. Metode yang digunakan ialah menghitung Garis Kemiskinan (GK), yang terdiri dari dua komponen yaitu Garis Kemiskinan Makanan (GKM) dan Garis Kemiskinan Non Makanan (GKNM). Perhitungan GK dilakukan secara terpisah untuk daerah perkotaan dan pedesaan.
3. Penduduk miskin adalah penduduk yang memiliki rata-rata pengeluaran per kapita per bulan dibawah GK.
4. GKM merupakan nilai pengeluaran kebutuhan minimum makanan yang disetarakan dengan 2 100 kkalori per kapita per hari. GKNM adalah kebutuhan minimum untuk perumahan, sandang, pendidikan, kesehatan dan kebutuhan dasar lainnya
5. Ukuran Kemiskinan
  - a. Head Count Index (HCI-

**TECHNICAL NOTES**

1. *Source of data used in this chapter comes from the BPS Statistics Indonesia (BPS-RI)*
2. *To measure poverty, BPS-Statistics Indonesia has used the concept of basic needs approach. Therefore, poverty is viewed as economic inability to fulfill food and non-food basic needs which are measured by consumption/expenditure. The method used is calculating poverty line, which consists of two components that are Food Poverty Line (FPL) and Non- Food Poverty Line (NFPL). The poverty line was calculated separately for urban and rural areas.*
3. *A person whose expenditure per capita per month is below the poverty line is considered to be poor.*
4. *The Food Poverty Line refers to the daily minimum requirement of 2 100 kcal per capita per day. The Non- Food Poverty Line refers to the minimum requirement for household necessities for clothing, education, health, and other basic individual needs.*
5. *Poverty Measures*
  - a. *Head Count Index (HCI-P1)*

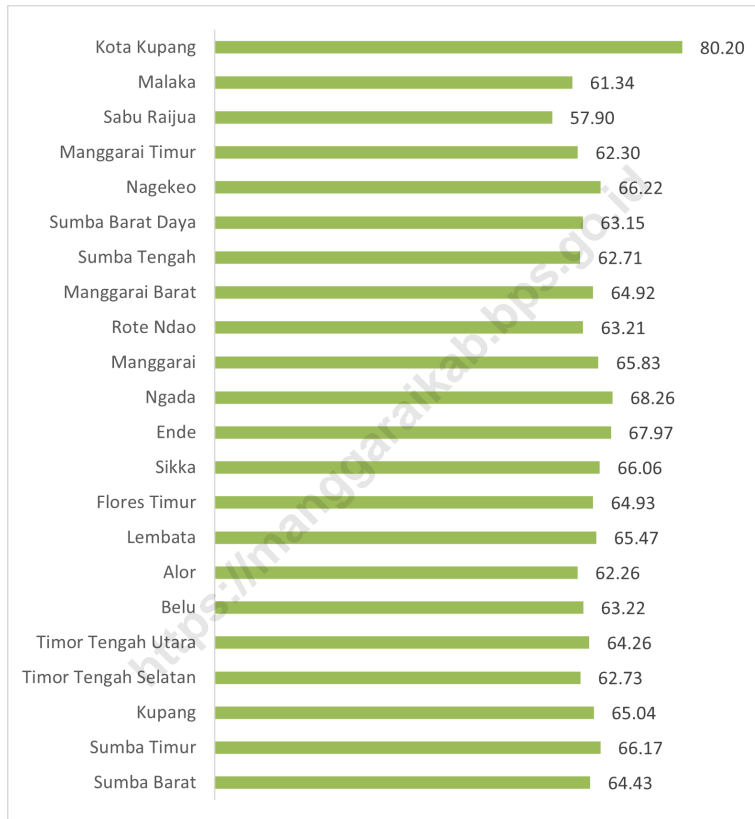
- Po) adalah persentase penduduk miskin yang berada di bawah GK.
- b. Indeks Kedalaman Kemiskinan (Poverty Gap Index-P1) merupakan ukuran rata-rata kesenjangan pengeluaran masing-masing penduduk terhadap GK. Semakin tinggi nilai indeks, semakin jauh rata-rata pengeluaran penduduk dari GK.
  - c. Indeks Keparahan Kemiskinan (Poverty Severity Index-P2) memberikan gambaran mengenai penyebaran pengeluaran diantara penduduk miskin. Semakin tinggi nilai indeks, semakin tinggi ketimpangan pengeluaran diantara penduduk miskin.
6. Indeks Pembangunan Manusia (IPM) merupakan indeks komposit yang diukur dari tiga dimensi dasar yaitu umur panjang dan sehat yang diukur dengan angka harapan hidup (AHH) saat kelahiran, pengetahuan diukur dengan angka melek huruf (AMH) dan rata-rata lama sekolah (MYS), serta standar hidup layak yang diukur dengan kemampuan daya beli.
- sga(as a ps um of poverty simply measures the percentage of population that is counted as poor; often denoted by Po.*
- b. *Poverty Gap Index-P1 measures the extent to which individuals fall below the poverty line (the poverty gaps) as a proportion of the povertyline. Higher value of te index shows that the gap between overage expenditure of the poor and the weighted erty line is wider.*
  - c. *Poverty Severity Index-P2 discribes inequality among the poor. This is simply as proportion of the poverty line), where the weights are the proportionate poverty gaps themselves. Hence, by squaring the poverty gap index, the measure implicitlyputs more weight on observations that fall well below the poverty line. Hiher value of the index shows that ineq.*
6. *Human Development Index is composite index which measured by three basic dimension, they are long healthy life measure with life expectancy since birth, knowledge measure with literacy rate and average of school duration, and decent living standard measure with purchasing power parity.*

**Gambar 13.1** IPM Kabupaten Manggarai Tahun 2018-2022  
**Figures** *Human Development Index Manggarai Regency, 2018-2022*



Sumber/Source: BPS, Seri Berita Resmi Statistik Indeks Pembangunan Manusia/BPS-Statistics Indonesia, Series of Press Releases of Human Development Index

**Gambar** 13.2 **IPM Kabupaten/Kota Se-Provinsi NTT tahun 2022**  
**Figures** 13.2 **HDI in Regency/Municipality in NTT Province, 2022**



Sumber/Source: BPS, Seri Berita Resmi Statistik Indeks Pembangunan Manusia/BPS-Statistics Indonesia, Series of Press Releases of Human Development Index

**Tabel 13.1** Jumlah Penduduk Menurut Kabupaten/Kota di Provinsi Nusa Tenggara Timur (ribu), 2018–2022  
**Table** Population by Regency/Municipality in Nusa Tenggara Timur Province (thousand), 2018–2022

Kabupaten/Kota Regency/ Municipality	2018	2019	2020	2021	2022
(1)	(2)	(3)	(4)	(5)	(6)
Sumba Barat	127,872	129,710	131,600	148,252	152,407
Sumba Timur	255,601	258,486	261,503	246,618	248,776
Kupang	387,479	403,582	421,618	372,101	379,464
Timor Tengah Selatan	465,970	467,990	469,673	457,406	459,600
Timor Tengah Utara	251,993	254,171	256,299	262,698	266,293
Belu	216,783	220,115	223,176	220,764	224,306
Alor	204,380	205,599	206,806	213,994	216,629
Lembata	140,390	143,074	145,685	137,631	139,787
Flores Timur	253,818	255,916	257,785	281,001	286,270
Sikka	318,920	320,401	321,790	324,252	326,999
Ende	272,988	273,929	274,599	272,078	273,553
Ngada	161,196	163,217	165,314	167,396	170,115
Manggarai	333,912	338,424	342,908	315,041	317,646
Rote Ndao	165,807	172,104	178,805	145,972	148,811
Manggarai Barat	269,029	274,689	280,412	259,566	263,687
Sumba Tengah	71,801	72,800	73,820	87,630	90,482
Sumba Barat Daya	338,427	344,720	350,923	305,689	308,106
Nagekeo	144,414	145,826	147,189	162,463	166,002
Manggarai Timur	283,313	287,207	289,836	277,914	280,732
Sabu Raijua	94,406	97,379	100,684	90,837	92,792
Malaka	189,220	191,892	194,776	185,809	188,191
Kota Kupang	423,800	434,972	446,193	452,626	465,637
<b>Nusa Tenggara Timur</b>	<b>5 371,519</b>	<b>5 456 203</b>	<b>5 541,394</b>	<b>5 387,738</b>	<b>5 466,285</b>

Catatan/Note: ...

Sumber/Source: ...

**Tabel 13.2** Laju Pertumbuhan Produk Domestik Regional Bruto Atas Dasar Harga Konstan 2010 Menurut Kabupaten/Kota di Provinsi Nusa Tenggara Timur (persen), 2019–2022  
**Table** Rate of Growth of Gross Regional Domestic Products at 2010 Constant Market Prices by Regency/Municipality in Manggarai Regency (percent), 2019–2022

Kabupaten/Kota Regency/Municipality	2019	2020	2021	2022
(1)	(3)	(4)	(5)	(6)
Sumba Barat	5.13	-0.27	1.03	3.23
Sumba Timur	5.13	-0.88	1.08	2.63
Kupang	5.12	-0.77	2.70	2.61
Timor Tengah Selatan	5.10	-0.06	2.41	3.11
Timor Tengah Utara	5.10	-0.65	2.36	2.80
Belu	5.38	0.40	1.75	3.19
Alor	5.10	-0.55	2.50	2.95
Lembata	5.09	-0.35	1.44	2.60
Flores Timur	4.81	0.14	0.69	1.71
Sikka	5.19	-0.85	2.13	3.37
Ende	5.08	-1.33	2.13	3.09
Ngada	5.02	0.04	1.13	3.05
Manggarai	5.00	-0.89	1.30	2.21
Rote Ndao	5.24	0.21	2.24	3.56
Manggarai Barat	5.54	0.90	1.29	4.12
Sumba Tengah	5.01	0.86	1.41	2.58
Sumba Barat Daya	5.06	0.10	2.08	3.80
Nagekeo	4.31	0.49	2.04	3.12
Manggarai Timur	4.98	0.81	2.31	3.74
Sabu Raijua	5.12	-1.11	1.49	3.02
Malaka	4.90	1.00	1.95	3.73
Kota Kupang	6.03	-2.05	1.34	3.43
<b>Nusa Tenggara Timur</b>				

Catatan/Note: ...

Sumber/Source: BPS dan sumber lain/BPS-Statistics Indonesia and other sources

**Tabel 13.3** Jumlah Penduduk Miskin Menurut Kabupaten/Kota di Provinsi Nusa Tenggara Timur (ribu), 2018–2022  
**Table** Number of Poor Population by Regency/Municipality in Nusa Tenggara Province (thousand), 2018–2022

Kabupaten/Kota Regency/ Municipality	2018	2019	2020	2021	2022
(1)	(2)	(3)	(4)	(5)	(6)
Sumba Barat	36,30	36,56	36,95	37,78	37,06
Sumba Timur	76,80	77,39	77,30	78,33	75,28
Kupang	88,67	92,02	94,94	91,25	88,02
Timor Tengah Selatan	130,63	130,31	128,98	125,68	120,45
Timor Tengah Utara	56,09	56,94	56,98	58,33	55,88
Belu	33,91	34,08	34,18	35,41	33,98
Alor	44,13	44,32	43,55	43,83	42,30
Lembata	36,95	37,46	37,92	38,75	37,88
Flores Timur	27,99	27,83	27,89	28,90	28,08
Sikka	44,02	43,32	42,18	43,09	40,87
Ende	66,01	63,45	65,22	66,38	63,40
Ngada	20,79	20,31	20,62	20,98	20,14
Manggarai	69,32	69,33	69,52	71,03	69,68
Rote Ndao	46,12	47,66	48,77	51,71	52,43
Manggarai Barat	48,53	49,23	49,40	51,15	49,95
Sumba Tengah	24,93	25,12	25,37	25,48	24,49
Sumba Barat Daya	97,28	96,30	97,81	100,42	98,50
Nagekeo	18,69	18,70	18,51	19,11	18,01
Manggarai Timur	74,88	75,83	76,69	77,17	74,55
Sabu Raijua	28,88	29,49	30,14	30,60	30,00
Malaka	30,79	30,83	31,12	32,17	30,48
Kota Kupang	40,44	39,86	39,72	41,77	40,20
<b>Nusa Tenggara Timur</b>	<b>1 142,17</b>	<b>1 146,32</b>	<b>1 153,76</b>	<b>1 169,31</b>	<b>1 131,62</b>

Catatan/Note: ...

Sumber/Source: BPS, Survei Sosial Ekonomi Nasional/BPS-Statistics Indonesia, National Socioeconomic Survey

**Tabel** 13.4 **Indeks Pembangunan Manusia Menurut Kabupaten/Kota di Provinsi Nusa Tenggara Timur, 2018–2022**  
**Table** 13.4 **Human Development Index by Regency/Municipality in Nusa Tenggara Timur Province, 2018–2022**

Kabupaten/Kota Regency/ Municipality	2018	2019	2020	2021	2022
(1)	(2)	(3)	(4)	(5)	(6)
Sumba Barat	62,91	63,56	63,53	63,83	64,43
Sumba Timur	64,65	65,34	65,52	65,74	66,17
Kupang	63,55	64,43	64,32	64,41	65,04
Timor Tengah Selatan	61,58	62,23	62,15	62,16	62,73
Timor Tengah Utara	62,65	63,34	63,53	63,69	64,26
Belu	61,86	62,54	62,68	62,77	63,22
Alor	60,14	61,03	61,33	61,37	62,26
Lembata	63,96	64,91	64,74	64,75	65,47
Flores Timur	63,55	64,34	64,22	64,22	64,93
Sikka	63,89	64,75	65,11	65,41	66,06
Ende	66,62	67,20	67,04	67,30	67,97
Ngada	67,10	67,76	67,88	67,88	68,26
Manggarai	63,32	64,15	64,54	65,01	65,83
Rote Ndao	61,51	62,22	62,39	62,60	63,21
Manggarai Barat	62,58	63,50	63,89	64,17	64,92
Sumba Tengah	60,07	61,01	61,53	61,80	62,71
Sumba Barat Daya	61,89	62,60	62,28	62,29	63,15
Nagekeo	65,35	65,88	65,81	65,82	66,22
Manggarai Timur	59,49	60,47	60,85	61,37	62,30
Sabu Raijua	55,79	56,66	57,02	57,03	57,90
Malaka	59,66	60,34	60,21	60,42	61,34
Kota Kupang	78,84	79,55	79,71	79,74	80,20
<b>Nusa Tenggara Timur</b>	<b>64,39</b>	<b>65,23</b>	<b>65,19</b>	<b>65,28</b>	<b>65,90</b>

Catatan/Note: ...

Sumber/Source: BPS, Seri Berita Resmi Statistik Indeks Pembangunan Manusia/BPS-Statistics Indonesia, Series of Press Releases of Human Development Index



<https://manggaraikab.bps.go.id>

**ST 2023**

**SENSUS PERTANIAN  
CENSUS OF AGRICULTURE**

**BerAKHLAK**

berorientasi Pelayanan • kuantabel • kompeten  
harmonis • loyal • adaptif • kolaboratif  
Service Oriented, Accountable, Competent,  
Harmonious, Loyal, Adaptive, Collaborative

# DATA

MENCERDASKAN BANGSA

*Enlight The Nation*

<https://manggarai.bps.go.id>



**BADAN PUSAT STATISTIK  
KABUPATEN MANGGARAI**

Jl. Bougenville, Kel. Pau, Ruteng-Manggarai, NTT

Telp./Fax:(0385)21338

Homepage:<http://manggarai.bps.go.id>

Email:[bps5313@bps.go.id](mailto:bps5313@bps.go.id)

