

Katalog/Catalog: 1102001.5312

KABUPATEN NGADA DALAM ANGKA NGADA REGENCY IN FIGURES 2023



BADAN PUSAT STATISTIK
KABUPATEN NGADA
BPS-STATISTICS OF KABUPATEN NGADA

KABUPATEN NGADA
DALAM ANGKA
NGADA REGENCY
IN FIGURES
2023



KABUPATEN NGADA DALAM ANGKA
Ngada Regency in Figures
2023

ISSN: 0215-7039

No. Publikasi/*Publication Number*: 53120.2302

Katalog /*Catalog*: 1102001.5312

Ukuran Buku/*Book Size*: 14,8 cm x 21 cm

Jumlah Halaman/*Number of Pages* : xxxvi + 256 hal/*pages*

Naskah/*Manuscript*:

BPS Kabupaten Ngada

BPS-Statistics of Ngada Regency

Penyunting/*Editor*:

BPS Kabupaten Ngada

BPS-Statistics of Ngada Regency

Desain Kover/*Cover Design*:

BPS Kabupaten Ngada

BPS-Statistics of Ngada Regency

Ilustrasi Kover/*Cover Illustration*:

Muhammad Zainu Iqbal

Diterbitkan oleh/*Published by*:

©BPS Kabupaten Ngada/*BPS-Statistics of YYYYYY*

Dicetak oleh/*Printed by*:

CV Karya Sejati

Dilarang mengumumkan, mendistribusikan, mengomunikasikan, dan/atau menggandakan sebagian atau seluruh isi buku ini untuk tujuan komersil tanpa izin tertulis dari Badan Pusat Statistik.

Prohibited to announce, distribute, communicate, and/or copy part or all of this book for commercial purpose without permission from BPS-Statistics Indonesia.

TIM PENYUSUN/TEAM MEMBERS

Pengarah/Director

Ir Sunarmi

Penanggung Jawab/Persons in Charge

Ir Sunarmi

Penyunting/Editors

Kabupaten Ngada • Kabupaten Ngada • Kabupaten Ngada

Pengolah Data dan Penulis Naskah/Data Processing and Authors

Kabupaten Ngada • Kabupaten Ngada • Kabupaten Ngada

Penata Letak/Layout Designers

Kabupaten Ngada • Kabupaten Ngada • Kabupaten Ngada

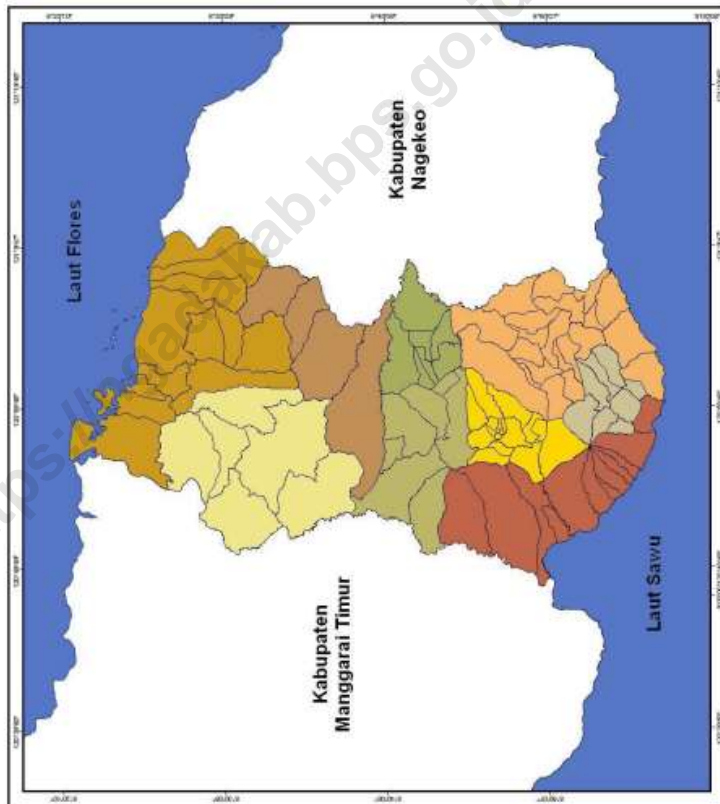
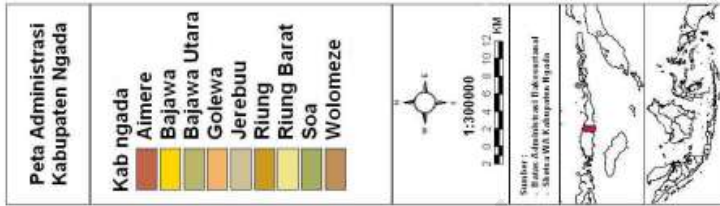
<https://ngadabab.go.id>

KONTRIBUTOR DATA/DATA CONTRIBUTOR

1. Kementerian Agama/*Ministry of Religious Affair*
2. Kementerian Pendidikan dan Kebudayaan/*The Ministry of Education and Culture*
3. Badan Meteorologi Klimatologi dan Geofisika/*Meteorological, Climatology, and Geophysical Agency*
4. Badan Pusat Statistik/*BPS-Statistics Indonesia*

<https://ngadakab.bps.go.id>

PETA WILAYAH KABUPATEN NGADA MAP OF NGADA REGENCY



KEPALA BPS KABUPATEN NGADA
CHIEF STATISTICIAN OF NGADA REGENCY



IR. SUNARMI



KATA PENGANTAR

Publikasi “NGADA DALAM ANGKA 2023” ini merupakan lanjutan publikasi tahunan sebagai gambaran tentang perkembangan Sosial Ekonomi Kabupaten Ngada terutama perkembangan dari waktu ke waktu yang memuat berbagai macam data dan informasi tentang keadaan geografi dan iklim, ciri-ciri sosial ekonomi penduduk maupun keadaan sosial dan perekonomian Kabupaten Ngada secara menyeluruh.

Untuk menjaga kesinambungan data, maka bentuk dan jenis tabel yang disajikan sebagian besar tetap dipertahankan, begitu pula untuk sektor-sektor yang datanya belum tersedia, tidak dapat dihindari disajikan data keadaan tahun sebelumnya.

Walaupun data publikasi ini telah diusahakan untuk disajikan laporan secara lengkap, namun masih dirasakan memiliki kekurangan dan kesalahan. Untuk itu saran dan kritik dari semua pihak demi perbaikan publikasi ini sangat kami harapkan.

Akhirnya kepada semua pihak yang telah memberikan bantuan sampai terwujudnya publikasi ini, kami sampaikan terima kasih dan penghargaan yang setinggi-tingginya dengan harapan kiranya jalinan kerja sama yang selama ini terbina senantiasa selalu dipertahankan.

Bajawa , Februari 2023
Kepala BPS
Kabupaten Ngada

Ir Sunarmi



PREFACE

The Publication of “NGADA REGENCY IN FIGURES 2023” was the continued of an annually publication as an illustration of the development of social and economy in Ngada Region. Especially by the development from time to time which were able to hold various kinds of data and information about the condition of geography, the climate and also the features of social and economy of the habitats in Ngada Region is whole.

For keeping the continuity of data, so the forms and the kinds of the table given be is defended, and also for the other sectors in which the data have not been available yet, but they can be presented by using the condition of the data in previous year.

In spirit of the publication of data has been made an effort presents a full-length report, but we realize that our report still has a lot of shortages, weaknesses and also mistakes in it. Therefore, we are really hoping for any suggestions and criticism coming from any lines in order to improve the publication.

Finally to all lines, who have been help so the publication can be materialized is well. For that, we do not forget to give expression of thanking and the highest appreciation with the hope that good mutual cooperation that has carefully been cultivated all this time must always be defended for goods.

*Bajawa , February 2023
Chief Statistician of
Ngada Regency*

Ir. Sunarmi

DAFTAR ISI / CONTENTS

	Halaman Page
Kata Pengantar/ <i>Preface</i>	xi
Daftar Isi/ <i>Contents</i>	xiii
Daftar Tabel/ <i>List of Tables</i>	xv
Daftar Gambar/ <i>List of Figures</i>	xxix
Daftar Singkatan/ <i>List of Abbreviations</i>	xxxiii
Statistik Kunci/ <i>Key Statistics</i>	xxxv
1. Geografi dan Iklim/ <i>Geography and Climate</i>	1
2. Pemerintahan/ <i>Government</i>	15
3. Penduduk dan Ketenagakerjaan/ <i>Population and Employment</i>	35
4. Sosial dan Kesejahteraan Rakyat/ <i>Social and Welfare</i>	51
5. Pertanian, Kehutanan, Peternakan, dan Perikanan/ <i>Agriculture, Forestry, Livestock, and Fishery</i>	109
6. Industri, Pertambangan, dan Energi/ <i>Industry, Mining, and Energy</i>	159
7. Pariwisata/ <i>Tourism</i>	169
8. Transportasi dan Komunikasi/ <i>Transportation and Communication</i>	177
9. Perbankan, Koperasi, dan Harga-harga/ <i>Banking, Cooperative, dan Prices</i>	189
10. Pengeluaran Penduduk/ <i>Population Expenditure</i>	207
11. Perdagangan/ <i>Trade</i>	217
12. Sistem Neraca Regional/ <i>System of Regional Accounts</i>	225
13. Perbandingan Antar Kabupaten/Kota/ <i>Regency/Municipal Comparison</i>	243

DAFTAR TABEL/LIST OF TABLES

Halaman
Page

1.	GEOGRAFI DAN IKLIM/GEOGRAPHY AND CLIMATE	
1.1	KEADAAN GEOGRAFI	
	GEOGRAPHY CONDITION	
1.1.1	Luas Daerah dan Jumlah Pulau Menurut Kecamatan di Kabupaten Ngada, 2021 <i>Total Area and Number of Islands by Subdistrict in Ngada Regency, 2021</i>	8
1.1.2	Tinggi Wilayah dan Jarak ke Ibukota Kabupaten/Kota Menurut Kecamatan di Kabupaten Ngada, 2022 <i>Altitude and Distance to the Capital of Regency/Municipality by Subdistrict in Ngada Regency, 2022</i>	10
1.2	KEADAAN IKLIM	
	CLIMATE CONDITION	
1.2.1	Pengamatan Unsur Iklim Menurut Bulan di Stasiun XXX, 2022 <i>Observation of Climate Elements By Months at XXX Station, 2022</i>	11
2.	PEMERINTAHAN/GOVERNMENT	
2.1	WILAYAH ADMINISTRATIF	
	ADMINISTRATIVE AREA	
2.1.1	Jumlah Desa ¹ /Kelurahan Menurut Kecamatan di Kabupaten Ngada, 2018–2022 <i>Number of Villages¹/Kelurahan by Subdistrict in Ngada Regency, 2018–2022</i>	22
2.2	DEWAN PERWAKILAN RAKYAT DAERAH	
	REGIONAL HOUSE OF REPRESENTATIVE	
2.2.1	Jumlah Anggota Dewan Perwakilan Rakyat Daerah Menurut Partai Politik dan Jenis Kelamin di Kabupaten Ngada, 2022 <i>Number of Regional House of Representatives's Members by Political Parties and Sex in Ngada Regency 2022</i>	23

2.3 SUMBER DAYA MANUSIA

HUMAN RESOURCES

2.3.1	Jumlah Pegawai Negeri Sipil Menurut Jabatan dan Jenis Kelamin di Kabupaten Ngada, Desember 2021 dan Desember 2022 <i>Number of Civil Servants by Occupation and Sex in Ngada Regency, December 2021 and December 2022</i>	24
2.3.2	Jumlah Pegawai Negeri Sipil Menurut Tingkat Pendidikan dan Jenis Kelamin di Kabupaten Ngada, Desember 2021 dan Desember 2022 <i>Number of Civil Servants by Educational Level and Sex in Ngada Regency, Desember 2021 and Desember 2022</i>	26
2.3.3	Jumlah Pegawai Negeri Sipil Menurut Tingkat Kepangkatan dan Jenis Kelamin di Kabupaten Ngada, Desember 2021 dan Desember 2022 <i>Number of Civil Servants by Hierarchy and Sex in Ngada Regency, Desember 2021 and Desember 2022</i>	28
2.4	KEUANGAN PEMERINTAH	
	GOVERNMENT FINANCE	
2.4.1	Realisasi Pendapatan Pemerintah Kabupaten Ngada Menurut Jenis Pendapatan (ribu rupiah), 2018–2021 <i>Actual Ngada Regency Government Revenues by Kind of Revenues (thousand rupiahs), 2018–2021</i>	30
2.4.2	Realisasi Belanja Pemerintah Kabupaten Ngada Menurut Jenis Belanja (ribu rupiah), 2018–2021 <i>Actual Ngada Regency Government Expenditures by Kind of Expenditures (thousand rupiahs), 2018–2021</i>	32

3.	PENDUDUK DAN KETENAGAKERJAAN/ POPULATION AND EMPLOYMENT	
3.1	PENDUDUK POPULATION	
3.1.1	Penduduk, Laju Pertumbuhan Penduduk, Distribusi Persentase Penduduk, Kepadatan Penduduk, Rasio Jenis Kelamin Penduduk Menurut Kecamatan di Kabupaten Ngada, 2022 <i>Population, Population Growth Rate, Percentage Distribution of Population, Population Density, and Population Sex Ratio by Subdistrict in Ngada Regency, 2022</i>	42
3.1.2	Jumlah Penduduk Menurut Kelompok Umur dan Jenis Kelamin di Kabupaten Ngada, 2022 <i>Population by Age Groups and Sex in Ngada Regency, 2022</i>	45
3.2	KETENAGAKERJAAN EMPLOYMENT	
3.2.1	Jumlah Penduduk Berumur 15 Tahun Keatas Menurut Jenis Kegiatan Selama Seminggu yang Lalu dan Jenis Kelamin di Kabupaten Ngada, 2022 <i>Population Aged 15 Years and Over by Type of Activity During The Previous Week and Sex in Ngada Regency, 2022</i>	46
3.2.2	Penduduk Berumur 15 Tahun ke Atas Menurut Pendidikan Tertinggi yang Ditamatkan dan Jenis Kegiatan Selama Seminggu yang Lalu di Kabupaten Ngada, 2022 <i>Population 15 Years of Age and Over by Educational Attainment and Type of Activity During the Previous Week in Ngada Regency, 2022</i>	47
3.2.3	Penduduk Berumur 15 Tahun Ke Atas yang Bekerja Selama Seminggu yang Lalu Menurut Status Pekerjaan Utama dan Jenis Kelamin di Kabupaten Ngada, 2022 <i>Population 15 Years of Age and Over who Worked During The Previous Week by Main Employment Status and Sex in Ngada Regency, 2022</i>	49
4.	SOSIAL DAN KESEJAHTERAAN RAKYAT/SOCIAL AND WELFARE	
4.1	PENDIDIKAN	

EDUCATION

4.1.1	Jumlah Sekolah, Guru, dan Murid Taman Kanak-Kanak (TK) di Bawah Kementerian Pendidikan, Kebudayaan, Riset, dan Teknologi Menurut Kecamatan di Kabupaten Ngada, 2021/2022 dan 2022/2023 <i>Number of Schools, Teachers, and Pupils in Kindergarten Under The Ministry of Education, Culture, Research, and Technology by Subdistrict in Ngada Regency, 2021/2022 and 2022/2023</i>	58
4.1.2	Jumlah Sekolah, Guru, dan Murid Raudatul Athfal (RA) di Bawah Kementerian Agama Menurut Kecamatan di Kabupaten Ngada, 2021/2022 dan 2022/2023 <i>Number of Schools, Teachers, and Pupils in Raudatul Athfal (RA) Under The Ministry of Religious Affairs by Subdistrict in Ngada Regency, 2021/2022 and 2022/2023</i>	61
4.1.3	Jumlah Sekolah, Guru, dan Murid Sekolah Dasar (SD) di Bawah Kementerian Pendidikan, Kebudayaan, Riset, dan Teknologi Menurut Kecamatan di Kabupaten Ngada, 2021/2022 dan 2022/2023 <i>Number of Schools, Teachers, and Pupils in Elementary Schools Under The Ministry of Education, Culture, Research, and Technology by Subdistrict in Ngada Regency, 2021/2022 and 2022/2023</i>	62
4.1.4	Jumlah Sekolah, Guru, dan Murid Madrasah Ibtidaiyah (MI) di Bawah Kementerian Agama Menurut Kecamatan di Kabupaten Ngada, 2021/2022 dan 2022/2023 <i>Number of Schools, Teachers, and Pupils in Madrasah Ibtidaiyah (MI) Under The Ministry of Religious Affairs by Subdistrict in Ngada Regency, 2021/2022 and 2022/2023</i>	65
4.1.5	Jumlah Sekolah, Guru, dan Murid Sekolah Menengah Pertama (SMP) di Bawah Kementerian Pendidikan, Kebudayaan, Riset, dan Teknologi Menurut Kecamatan di Kabupaten Ngada, 2021/2022 dan 2022/2023	

	<i>Number of Schools, Teachers, and Pupils in Junior High Schools Under The Ministry of Education, Culture, Research, and Technology by Subdistrict in Ngada Regency, 2021/2022 and 2022/2023.....</i>	68
4.1.6	Jumlah Sekolah, Guru, dan Murid Madrasah Tsanawiyah (MTs) di Bawah Kementerian Agama Menurut Kecamatan di Kabupaten Ngada, 2021/2022 dan 2022/2023 <i>Number of Schools, Teachers, and Pupils in Madrasah Tsanawiyah (MTs) Under The Ministry of Religious Affairs by Subdistrict in Ngada Regency, 2021/2022 and 2022/2023</i>	71
4.1.7	Jumlah Sekolah, Guru, dan Murid Sekolah Menengah Atas (SMA) di Bawah Kementerian Pendidikan, Kebudayaan, Riset, dan Teknologi Menurut Kecamatan di Kabupaten Ngada, 2021/2022 dan 2022/2023 <i>Number of Schools, Teachers, and Pupils in Senior High School Under The Ministry of Education, Culture, Research, and Technology by Subdistrict in Ngada Regency, 2021/2022 and 2022/2023</i>	74
4.1.8	Jumlah Sekolah, Guru, dan Murid Sekolah Menengah Kejuruan (SMK) di Bawah Kementerian Pendidikan, Kebudayaan, Riset, dan Teknologi Menurut Kecamatan di Kabupaten Ngada, 2021/2022 dan 2022/2023 <i>Number of Schools, Teachers, and Pupils in Vocational High Schools Under The Ministry of Education, Culture, Research, and Technology by Subdistrict in Ngada Regency, 2021/2022 and 2022/2023.....</i>	77
4.1.9	Jumlah Sekolah, Guru, dan Murid Madrasah Aliyah (MA) di Bawah Kementerian Agama Menurut Kecamatan di Kabupaten Ngada, 2021/2022 dan 2022/2023 <i>Number of Schools, Teachers, and Pupils in Madrasah Aliyah (MA) Under the Ministry of Religious Affairs by Subdistrict in Ngada Regency, 2021/2022 and 2022/2023</i>	80
4.1.10	Jumlah Desa ¹ /Kelurahan yang Memiliki Fasilitas Sekolah Menurut Kecamatan dan Tingkat Pendidikan di Kabupaten Ngada, 2019–2021 <i>Number of Villages¹/Kelurahan Having Educational Facilities by Subdistrict and Educational Level in Ngada Regency, 2019–2021</i>	83

4.1.11	Angka Partisipasi Murni (APM) dan Angka Partisipasi Kasar (APK) Menurut Jenjang Pendidikan di Kabupaten Ngada, 2021 dan 2022 <i>Net Enrollment Rate and Gross Enrollment Ratio by Educational Level in Ngada Regency, 2021 and 2022</i>	88
4.1.12	Persentase Penduduk Berumur 15 Tahun ke Atas yang Melek Huruf Menurut Kelompok Umur di Kabupaten Ngada, 2021 dan 2022 <i>Percentage of Literate People Aged 15 Years and Over by Age Group in Ngada Regency, 2021 and 2022.....</i>	89
4.2	KESEHATAN HEALTH	
4.2.1	Jumlah Desa ¹ /Kelurahan Yang Memiliki Sarana Kesehatan Menurut Kecamatan di Kabupaten Ngada, 2019–2021 <i>Number of Villages¹/Kelurahan Having Health Facilities by Subdistrict in Ngada Regency, 2019–2021</i>	90
4.2.2	Jumlah Tenaga Kesehatan Menurut Kecamatan di Kabupaten Ngada, 2022 <i>Number of Health Human Resources by Subdistrict in Ngada Regency, 2022.....</i>	96
4.2.3	Jumlah Rumah Sakit Umum, Rumah Sakit Khusus, dan Puskesmas Menurut Kecamatan di Kabupaten Ngada, 2021 dan 2022 <i>Number of General Hospital, Specialized Hospital, and Public Health Center by Subdistrict in Ngada Regency, 2021 and 2022.....</i>	99
4.3	AGAMA DAN SOSIAL LAINNYA RELIGION AND OTHER SOCIAL AFFAIRS	
4.3.1	Jumlah Penduduk Menurut Kecamatan dan Agama yang Dianut di Kabupaten Ngada, 2022 <i>Population by Subdistrict and Religion in Ngada Regency, 2022</i>	101
4.3.2	Jumlah Tempat Peribadatan Menurut Kecamatan di Kabupaten Ngada, 2022	

	Halaman Page
	102
4.3.3	103
4.4	
KEMISKINAN	
POVERTY	
4.4.1	106
4.4.2	107
5.	
PERTANIAN, KEHUTANAN, PETERNAKAN, DAN PERIKANAN/ AGRICULTURE, FORESTRY, LIVESTOCK, AND FISHERY	
5.1	
HORTIKULTURA	
HORTICULTURE	
5.1.1	116
5.1.2	120
5.1.3	124

5.1.4	Produksi Tanaman Sayuran dan Buah-buahan Semusim Menurut Jenis Tanaman di Kabupaten Ngada (kuintal), 2019–2022 <i>Production of Seasonal Vegetables and Fruits by Kind of Plant in Ngada Regency (quintal), 2019–2022</i>	126
5.1.5	Luas Panen Tanaman Biofarmaka Menurut Kecamatan dan Jenis Tanaman di Kabupaten Ngada (m ²), 2021 dan 2022 <i>Harvested Area of Medicinal Plants by Subdistrict and Kind of Plant in Ngada Regency (m²), 2021 and 2022</i>	128
5.1.6	Produksi Tanaman Biofarmaka Menurut Kecamatan dan Jenis Tanaman di Kabupaten Ngada (kg), 2021 dan 2022 <i>Production of Medicinal Plants by Subdistrict and Kind of Plant in Ngada Regency (kg), 2021 and 2022</i>	130
5.1.7	Luas Panen Tanaman Biofarmaka Menurut Jenis Tanaman di Kabupaten Ngada (m ²), 2019–2022 <i>Harvested Area of Medicinal Plants by Kind of Plant in Ngada Regency (m²), 2019–2022</i>	132
5.1.8	Produksi Tanaman Biofarmaka Menurut Jenis Tanaman di Kabupaten Ngada (kg), 2019–2022 <i>Production of Medicinal Plants by Kind of Plant in Ngada Regency (kg), 2019–2022</i>	133
5.1.9	Luas Panen Tanaman Hias Menurut Kecamatan dan Jenis Tanaman di Kabupaten Ngada (m ²), 2021 dan 2022 ^x <i>Harvested Area of Ornamental Plants by Subdistrict and Kind of Plant in Ngada Regency (m²), 2021 and 2022^x</i>	134
5.1.10	Produksi Tanaman Hias Menurut Kecamatan dan Jenis Tanaman di Kabupaten Ngada (tangkai), 2021 dan 2022 ^x <i>Production of Ornamental Plants by Subdistrict and Kind of Plant in Ngada Regency (stalks), 2021 and 2022^x</i>	137
5.1.11	Luas Panen Tanaman Hias Menurut Jenis Tanaman di Kabupaten Ngada (m ²), 2019–2022 <i>Harvested Area of Ornamental Plants by Kind of Plant in Ngada Regency (m²), 2019–2022</i>	140
5.1.12	Produksi Tanaman Hias Menurut Jenis Tanaman di Kabupaten Ngada (tangkai), 2019–2022 <i>Production of Ornamental Plants by Kind of Plant n Ngada Regency (stalks), 2019–2022</i>	141

5.1.13	Produksi Buah-buahan Menurut Kecamatan dan Jenis Tanaman di Kabupaten Ngada (kuintal), 2021 dan 2022* <i>Production of Fruits by Subdistrict and Kind of Plant in Ngada Regency (kuintal), 2021 and 2022*</i>	142
5.1.14	Produksi Buah-Buahan dan Sayuran Tahunan Menurut Jenis Tanaman di Kabupaten Ngada (kuintal), 2019–2022 <i>Production of Annual Fruits and Vegetables by Kind of Plant in Ngada Regency (kuintal), 2019–2022</i>	146
5.2	PERKEBUNAN ESTATE CROPS	
5.2.1	Luas Areal Tanaman Perkebunan Menurut Kecamatan dan Jenis Tanaman di Kabupaten Ngada (ha), 2021 dan 2022 <i>Planted Area of Estate Crops by Subdistrict and Type of Crops in Ngada Regency (ha), 2021 and 2022</i>	148
5.2.2	Produksi Perkebunan Menurut Kecamatan dan Jenis Tanaman di Kabupaten Ngada (ton), 2021 dan 2022 <i>Production of Estates by Subdistrict and Type of Crops in Ngada Regency (ton), 2021 and 2022</i>	152
5.2.3	Luas Areal Tanaman Perkebunan Rakyat Menurut Jenis Tanaman di Kabupaten Ngada (ha), 2018–2022 <i>Planted Area of Estate Crops by Type of Crops in Ngada Regency (ha), 2018–2022</i>	156
5.2.4	Produksi Perkebunan Rakyat Menurut Jenis Tanaman di Kabupaten Ngada (ton), 2018–2022 <i>Production of Estates by Type of Crops in Ngada Regency (ton), 2018–2022</i>	157
6.	INDUSTRI, PERTAMBANGAN, DAN ENERGI/ INDUSTRY, MINING, AND ENERGY	
6.1	Daya Terpasang, Produksi, dan Distribusi Listrik PT. PLN (Persero) pada Cabang/Ranting PLN Menurut Kecamatan di Kabupaten Ngada, 2022 <i>Installed Electricity Power, Production, and Distribution of PT. PLN (Persero) at PLN Branch by Subdistrict in Ngada Regency, 2022</i>	166
6.2	Jumlah Pelanggan Listrik Menurut Kecamatan di Kabupaten Ngada, 2018–2022	

	Halaman Page
	<i>Number of Electricity Customers by Subdistrict in Ngada Regency, 2018–2022</i> 167
6.3	Jumlah Pelanggan dan Air yang Disalurkan Menurut Kecamatan di Kabupaten Ngada, 2022 <i>Number of Customers and Distributed Water by Subdistrict in Ngada Regency, 2022</i> 168
7.	PARIWISATA/TOURISM
7.1	Jumlah Rumah Makan/Restoran Menurut Kecamatan di Kabupaten Ngada, 2019–2022 <i>Number of Restaurants by Subdistrict in Ngada Regency, 2019–2022.</i> 176
8.	TRANSPORTASI DAN KOMUNIKASI/ TRANSPORTATION AND COMMUNICATION
8.1	TRANSPORTASI TRANSPORTATION
8.1.1	Panjang Jalan ¹ Menurut Tingkat Kewenangan Pemerintahan di Kabupaten Ngada (km), 2020–2022 <i>Length of Roads¹ by Level of Government Authority in Ngada Regency (km), 2020–2022</i> 184
8.1.2	Panjang Jalan Menurut Jenis Permukaan Jalan di Kabupaten Ngada (km), 2020–2022 <i>Length of Roads by Type of Road Surface in Ngada Regency (km), 2020–2022</i> 185
8.1.3	Panjang Jalan Menurut Kondisi Jalan di Kabupaten Ngada (km), 2020–2022 <i>Length of Roads by Condition of Roads in Ngada Regency (km), 2020–2022</i> 186
8.2	KOMUNIKASI COMMUNICATION
8.2.1	Jumlah Kantor Pos Pembantu Menurut Kecamatan di Kabupaten Ngada, 2019–2022 <i>Number of Post Offices Subsidiaries by Subdistrict in Ngada Regency, 2019–2022</i> 187

9.	PERBANKAN, KOPERASI, DAN HARGA-HARGA/BANKING, COOPERATIVE, AND PRICES	
9.1	Jumlah Koperasi Aktif Menurut Kecamatan di Kabupaten Ngada, 2019–2022 <i>Number of Active Cooperative by Subdistrict in Ngada Regency, 2019–2022</i>	196
9.2	Jumlah Koperasi Menurut Jenis Koperasi dan Kecamatan di Kabupaten Ngada, 2022 <i>Number of Cooperative by Kind of Cooperative and Subdistrict in Ngada Regency, 2022</i>	197
9.3	Indeks Harga Konsumen per Bulan Menurut Kelompok Pengeluaran (2018=100) di Kabupaten Ngada, 2022 <i>Consumer Price Index per Month by Expenditure Group (2018=100) in Ngada Regency, 2022</i>	198
9.4	Laju Inflasi Bulanan Menurut Kelompok Pengeluaran (2018=100) di Kabupaten Ngada, 2022 <i>Monthly Inflation Rate by Expenditure Group (2018=100) in Ngada Regency, 2022</i>	202
10.	PENGELUARAN PENDUDUK/POPULATION EXPENDITURE	
10.1	Rata-rata Pengeluaran per Kapita Sebulan Menurut Kelompok Komoditas (rupiah) di Kabupaten Ngada, 2021 dan 2022 <i>Monthly Average Expenditure per Capita by Commodity Group (rupiahs) in Ngada Regency, 2021 and 2022</i>	214
10.2	Persentase Pengeluaran per Kapita Sebulan Menurut Kelompok Komoditas di Kabupaten Ngada, 2021 dan 2022 <i>Percentage of Monthly Expenditure per Capita by Commodity Group in Ngada Regency, 2021 and 2022</i>	215
10.3	Persentase Penduduk Menurut Golongan Pengeluaran Per Kapita Sebulan di Kabupaten Ngada, 2022 <i>Percentage of Population by Class of Monthly Expenditure per Capita in Ngada Regency, 2022</i>	216
11.	PERDAGANGAN/TRADE	

11.1	Jumlah Sarana Perdagangan Menurut Jenisnya di Kabupaten Ngada, 2019–2022 <i>Number of Trading Facilities by Type of Facility in Ngada Regency, 2019–2022</i>	224
12.	SISTEM NERACA REGIONAL/SYSTEM OF REGIONAL ACCOUNTS	
12.1.	Produk Domestik Regional Bruto Atas Dasar Harga Berlaku Menurut Lapangan Usaha di Kabupaten Ngada (miliar rupiah), 2018–2022 <i>Gross Regional Domestic Product at Current Market Prices by Industry in Ngada Regency (billion rupiahs), 2018–2022</i>	232
12.2	Produk Domestik Regional Bruto Atas Dasar Harga Konstan 2010 Menurut Lapangan Usaha di Kabupaten Ngada (miliar rupiah), 2018–2022 <i>Gross Regional Domestic Product at 2010 Constant Market Prices by Industry in Ngada Regency (billion rupiahs), 2018–2022</i>	234
12.3	Distribusi Persentase Produk Domestik Regional Bruto Atas Dasar Harga Berlaku Menurut Lapangan Usaha di Kabupaten Ngada, 2018–2022 <i>Percentage Distribution of Gross Regional Domestic Product at Current Market Prices by Industry in Ngada Regency, 2018–2022.....</i>	236
12.4	Laju Pertumbuhan Produk Domestik Regional Bruto Atas Dasar Harga Konstan 2010 Menurut Lapangan Usaha di Kabupaten Ngada (persen), 2019–2022 <i>Growth Rate of Gross Regional Domestic Product at 2010 Constant Market Prices by Industry in Ngada Regency (percent), 2019–2022.....</i>	238
12.5	Produk Domestik Regional Bruto Atas Dasar Harga Berlaku Menurut Jenis Pengeluaran di Kabupaten Ngada (miliar rupiah), 2018–2022 <i>Gross Regional Domestic Product at Current Market Prices by Type of Expenditure in Ngada Regency (billion rupiahs), 2018–2022</i>	240
12.6	Produk Domestik Regional Bruto Atas Dasar Harga Konstan 2010 Menurut Jenis Pengeluaran di Kabupaten Ngada (miliar rupiah), 2018–2022	

<i>Gross Regional Domestic Product at 2010 Constant Market Prices by Type of Expenditure in Ngada Regency (billion rupiahs), 2018–2022...</i>	241
---	-----

**13. PERBANDINGAN ANTAR KABUPATEN/
KOTA/ REGENCY/MUNICIPAL COMPARISON**

13.1	Jumlah Penduduk Menurut Kabupaten/Kota di Provinsi Nusa Tenggara Timur (ribu), 2018–2022 <i>Population by Regency/Municipality in Nusa Tenggara Timur Province (thousand), 2018–2022.....</i>	250
13.2	Laju Pertumbuhan Produk Domestik Regional Bruto Atas Dasar Harga Konstan 2010 Menurut Kabupaten/Kota di Provinsi Nusa Tenggara Timur (persen), 2019–2022 <i>Rate of Growth of Gross Regional Domestic Products at 2010 Constant Market Prices by Regency/Municipality in Nusa Tenggara Timur Province (percent), 2019–2022.....</i>	251
13.3	Jumlah Penduduk Miskin Menurut Kabupaten/Kota di Provinsi Nusa Tenggara Timur (ribu), 2018–2022 <i>Number of Poor Population by Regency/Municipality in Nusa Tenggara Timur Province (thousand), 2018–2022.....</i>	252
13.4	Indeks Pembangunan Manusia Menurut Kabupaten/ Kota di Provinsi Nusa Tenggara Timur, 2018–2022 <i>Human Development Index by Regency/Municipality in Nusa Tenggara Timur Province, 2018–2022.....</i>	253

<https://ngadakab.bps.go.id>

DAFTAR GAMBAR/LIST OF FIGURES

		Halaman Page
1.1	Luas Daerah menurut Kabupaten/Kota (%), 2021 <i>Area of Regency/Municipality (%), 2021</i>	6
1.2	Jarak dari Ibukota Kabupaten/Kota ke Ibukota Provinsi di Provinsi Jawa Tengah (km), 2021 <i>Distance between Regency/Municipality Capital and Province Capital in Jawa Tengah Province (km), 2021</i>	7
2.1	Luas Daerah menurut Kabupaten/Kota (%), 2021 <i>Area of Regency/Municipality (%), 2021</i>	18
2.2	19
3.1	Luas Daerah menurut Kabupaten/Kota (%), 2021 <i>Area of Regency/Municipality (%), 2021</i>	46
3.2	47
4.1	Luas Daerah menurut Kabupaten/Kota (%), 2021 <i>Area of Regency/Municipality (%), 2021</i>	102
4.2	103
5.1	Luas Daerah menurut Kabupaten/Kota (%), 2021 <i>Area of Regency/Municipality (%), 2021</i>	232
5.2	233
6.1	Luas Daerah menurut Kabupaten/Kota (%), 2021 <i>Area of Regency/Municipality (%), 2021</i>	314
6.2	315
7.1	Luas Daerah menurut Kabupaten/Kota (%), 2021 <i>Area of Regency/Municipality (%), 2021</i>	324

	Halaman Page
7.2 ...	
.....	325
8.1 Luas Daerah menurut Kabupaten/Kota (%), 2021	
<i>Area of Regency/Municipality (%)</i> , 2021	336
8.2 ...	
.....	337
9.1 Luas Daerah menurut Kabupaten/Kota (%), 2021	
<i>Area of Regency/Municipality (%)</i> , 2021	358
9.2 ...	
.....	359
10.1 Luas Daerah menurut Kabupaten/Kota (%), 2021	
<i>Area of Regency/Municipality (%)</i> , 2021	372
10.2 ...	
.....	373
11.1 Luas Daerah menurut Kabupaten/Kota (%), 2021	
<i>Area of Regency/Municipality (%)</i> , 2021	386
11.2 ...	
.....	387
12.1 Luas Daerah menurut Kabupaten/Kota (%), 2021	
<i>Area of Regency/Municipality (%)</i> , 2021	400
12.2 ...	
.....	401
13.1 Luas Daerah menurut Kabupaten/Kota (%), 2021	
<i>Area of Regency/Municipality (%)</i> , 2021	414
13.2 ...	
.....	415
14.1 Luas Daerah menurut Kabupaten/Kota (%), 2021	
<i>Area of Regency/Municipality (%)</i> , 2021	472
14.2 ...	
.....	473

PENJELASAN UMUM/EXPLANATORY NOTES

Tanda-tanda, satuan-satuan, dan lain-lainnya yang digunakan dalam publikasi ini adalah sebagai berikut:

Symbols, measurement units, and acronyms which are used in this publication, are as follows:

1. TANDA-TANDA/SYMBOLS

Data tidak tersedia/ <i>Data not available</i>	: ...
Tidak ada atau nol / <i>Null or zero</i>	: -
Data dapat diabaikan/ <i>Data negligible</i>	: 0
Tanda decimal/ <i>Decimal point</i>	: ,
Data tidak dapat ditampilkan/ <i>Not applicable</i>	: NA
Angka estimasi/ <i>Estimated figures</i>	: e
Angka diperbaiki/ <i>Revised figures</i>	: r
Angka sementara/ <i>Preliminary figures</i>	: x
Angka sangat sementara/ <i>Very preliminary figures</i>	: xx
Angka sangat sangat sementara/ <i>Very very preliminary figures</i>	: xxx

2. SATUAN/UNITS

barel/ <i>barrel</i>	: 158,99 liter/ <i>litres</i> = 1/6,2898 m ³
hektar (ha)/ <i>hectare (ha)</i>	: 10 000 m ²
kilometer (km)/ <i>kilometres (km)</i>	: 1 000 meter/ <i>meters (m)</i>
knot/ <i>knot</i>	: 1,8523 km/jam (<i>km/hour</i>)
kuintal/ <i>quintal</i>	: 100 kg
KWh	: 1 000 Watt hour
MWh	: 1 000 KWh
liter (untuk beras)/ <i>litre (for rice)</i>	: 0,80 kg
MMSCF	: 1/35,3 m ³
metrik ton (m.ton)/ <i>metric ton (m. ton)</i>	: 0,98421 long ton = 1 000 kg
ons/ <i>ounce</i>	: 28,31 gram/ <i>grams</i>
ton	: 1 000 kg

Satuan lain: buah, dus, butir, helai/lembar, kaleng, batang, pulsa, ton kilometer (ton-km), jam, menit, persen (%).

Other units: unit, pack, pieces, sheet, tin, pulse, ton-kilometres(ton-km), hour, minute, percent (%).

Perbedaan angka di belakang koma disebabkan oleh pembulatan angka.
The difference in decimal numbers is caused by rounding.

DAFTAR SINGKATAN/ LIST OF ABBREVIATIONS

SI	: Stasiun Iklim
SIMPK	: Stasiun Meteorologi Pertanian Khusus
t.t	: Tempat tidur
BCG	: Bacillus Calmette Guerin
DPT	: Difteri, Pertusis, Tetanus
TT	: Tetanus Toxoid
IOT	: Industri Obat Tradisional/ <i>Traditional Medicine Industry</i>
IKOT	: Industri Kecil Obat Tradisional/ <i>Traditional Medicine Small</i>
Alkes	: Alat kesehatan/ <i>Health Kits</i>
PKRT	: Perbekalan Kesehatan Rumah tangga/ <i>Household Health Logistics</i>
Kompl	: Komplemen/ <i>Complement</i>
IRTP	: Industri Pangan Produksi Rumah Tangga/ <i>Foods Home Industry</i>
PBF	: Pedagang Besar Farmasi/ <i>Pharmacy Whole-seller</i>
GFK	: Gudang Farmasi Kab/Kota/Regency/ <i>Municipality Pharmacy Warehouse</i>
RB	: Rumah Bersalin/ <i>Delivery House</i>
Pustu	: Puskesmas pembantu/ <i>Auxiliary Public Health Center</i>
BP	: Balai Pengobatan/ <i>Polyclinic</i>
TPS	: Tempat Pembuangan Sementara / <i>landfill</i>
Jamkesmas	: Jaminan kesehatan masyarakat miskin/ <i>Poor public health insurance</i>
PJKMU	: Program Jaminan Kesehatan Masyarakat Umum
SIUP	: Surat Ijin Usaha Perdagangan/ <i>Trading Permission Letter</i>
TDP	: Tanda Daftar Perusahaan/ <i>Company Registration Identity</i>
API	: Angka Pengenal Importir/ <i>Importer's Identity Number</i>

Statistik Kunci, 2020–2022

Key Statistics, 2020–2022

Rincian/Description	Satuan/Unit	2020	2021	2022
(1)	(2)	(3)	(4)	(5)
SOSIAL/SOCIAL				
Penduduk ¹ /Population ¹	juta/million			
Laju Pertumbuhan Penduduk ¹ /Population Growth ¹	%			
Angka Harapan Hidup ^{1-e} /Life Expectancy Rate ¹	tahun/years			
Angka Melek Huruf Usia 15+/Literacy Rate Aged 15+	%			
Tingkat Partisipasi Angkatan Kerja -TPAK ^{2,3} Labour Force Participation Rate-LFPR ^{2,3}	%			
Tingkat Pengangguran Terbuka-TPT ^{2,3} Unemployment Rate-UR ^{2,3}	%			
Penduduk Miskin ⁴ /Poor People ⁴	juta/million			
Persentase Penduduk Miskin ⁴ Percentage of Poor People ⁴	%			
Indeks Pembangunan Manusia-IPM ⁵ Human Development Index ⁵	—			
EKONOMI/ECONOMIC				
Produk Domestik Regional Bruto (PDRB) Harga Berlaku ⁶ Gross Regional Domestic Bruto (GRDP) at Current Price ⁶	triliun rupiah trillion rupiahs			
Laju Pertumbuhan Ekonomi ⁷ /Economic Growth ⁷	%			
PDRB Per Kapita Harga Berlaku ^{6,8} Per Capita of GRDP at Current Price ^{6,8}	juta rupiah million rupiahs			

Catatan/Notes: ¹ Data 2019 hasil Data 2020 hasil Hasil Sensus Penduduk (SP) 2020 (September). Data 2021 hasil/The 2019 data was the result of The 2020 data was the result of 2020 Population Census (September). The 2021 data was the result of

² Kondisi Agustus/Condition at August

³ Menggunakan penimbang hasil proyeksi penduduk Survei Penduduk Antar Sensus (SUPAS) 2015/Weighted by the population projection results of the Intercensal Population Survey (SUPAS) 2015

⁴ Kondisi Maret/Condition at March

⁵ Sejak tahun 2010, IPM dihitung dengan metode baru. Komponen IPM metode baru adalah angka harapan hidup saat lahir, harapan lama sekolah, rata-rata lama sekolah, dan pengeluaran per kapita/Since 2010, HDI was calculated using new method. New HDI component are life expectancy at birth, expected years of schooling, means years of schooling, and expenditure per capita

⁶ Mulai tahun 2010 mengadopsi System of National Account 2008 (SNA 2008)/Since 2010 is in line with System of National Account 2008 (SNA 2008)

⁷ Menggunakan tahun dasar 2010 (2010=100)/Using 2010 base year (2010=100)

⁸ Menggunakan proyeksi penduduk berdasarkan hasil SP2010/Using population projection based on SP2010

01

GEOGRAFI DAN IKLIM
GEOGRAPHY AND CLIMATE

<https://ngadakab.bps.go.id>

PENJELASAN TEKNIS**TECHNICAL NOTES**

1. Kabupaten Ngada terletak diantara $8^{\circ} 20' 24.28'' - 8^{\circ} 57' 28.39''$ Lintang Selatan dan $120^{\circ} 48' 29.26'' - 121^{\circ} 11' 8.57''$ Bujur Timur.
 2. Bagian utara berbatasan dengan laut Flores, bagian selatan berbatasan dengan laut Sawu, bagian timur berbatasan dengan Kabupaten Nagekeo dan bagian barat berbatasan dengan Kabupaten Manggarai Timur.
 3. Kabupaten Ngada terdiri dari 12 kecamatan, yaitu :
 - Kecamatan Aimere,
 - Kecamatan Jerebuu,
 - Kecamatan Inerie,
 - Kecamatan Bajawa,
 - Kecamatan Golewa,
 - Kecamatan Golewa Selatan,
 - Kecamatan Golewa Barat,
 - Kecamatan Bajawa Utara,
 - Kecamatan Soa,
 - Kecamatan Riung,
 - Kecamatan Riung Barat,
 - Kecamatan Wolomeze,
 4. Kabupaten Ngada tergolong daerah yang beriklim tropis dan terbentang hampir sebagian besar padang rumput, juga ditumbuhi pepohonan seperti kemiri, asam, kayu manis, lontar dan sebagainya serta kaya dengan fauna, antara lain hewan-hewan besar, hewan-hewan
1. *Ngada Regency located between $8^{\circ} 20' 24.28'' - 8^{\circ} 57' 28.39''$ south latitude and $120^{\circ} 48' 29.26'' - 121^{\circ} 11' 8.57''$ east longitude.*
 2. *The northern part bordering the Flores Sea, the southern border with Sawu Sea, the eastern border with Nagekeo Regency and the western border with East Manggarai Regency.*
 3. *Ngada Regency consists of 12 districts, these include :*
 - *District Aimere,*
 - *District Jerebuu,*
 - *District Inerie,*
 - *District Bajawa,*
 - *District Golewa,*
 - *District South Golewa,*
 - *District West Golewa,*
 - *District North Bajawa,*
 - *District Soa,*
 - *District Riung,*
 - *District West Riung,*
 - *District Wolomeze,*
 4. *Ngada Regency classified as tropical and temperate regions stretching most of the pasture, also overgrown with trees such as nutmeg, tamarind, cinnamon, palm, etc. as well as rich in fauna, including large animals, small animals, birds, animals spread , wildlife and ancient animals such*

kecil, unggas, binatang menjalar, binatang liar dan binatang purba seperti *Varanus Riungensis* (Mbou) di Riung.

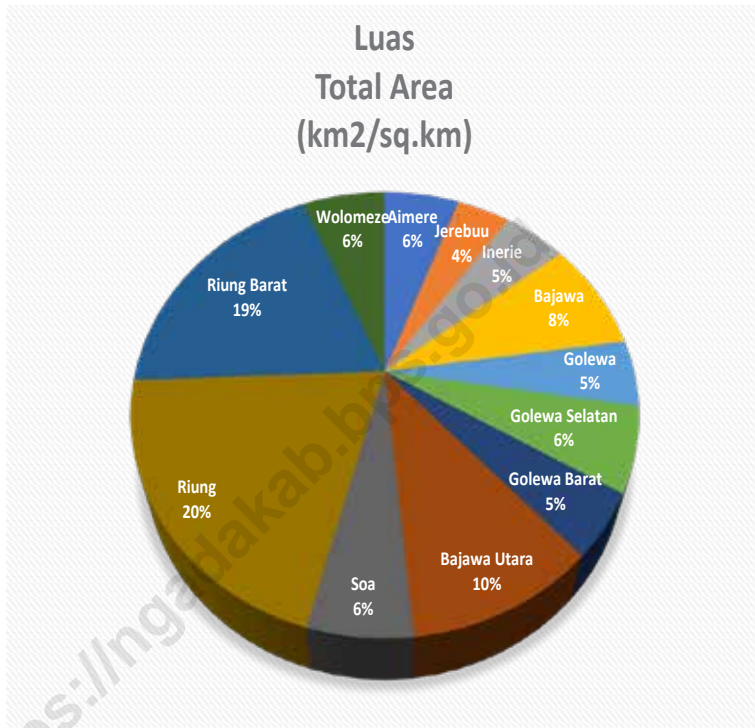
5. Disamping itu daerah ini kaya dengan obyek wisata seperti Taman Laut 17 Pulau (Riung). Panorama alam seperti air terjun, gua, sumber air panas (Mengeruda) dan wisata budaya seperti peninggalan batu megalith, rumah adat tradisional, kesenian dan kerajinan tangan (Bena).

as Varanus Riungensis (Mbou) in District Riung.

5. Besides, this region is rich with attractions such as Sea 17 Island Park (Riung). Natural scenery such as waterfalls, caves, hot springs (Mengeruda) and sites of cultural relics such as stone megaliths, traditional houses, arts and crafts (Bena).

<https://ngadakab.bps.go.id>

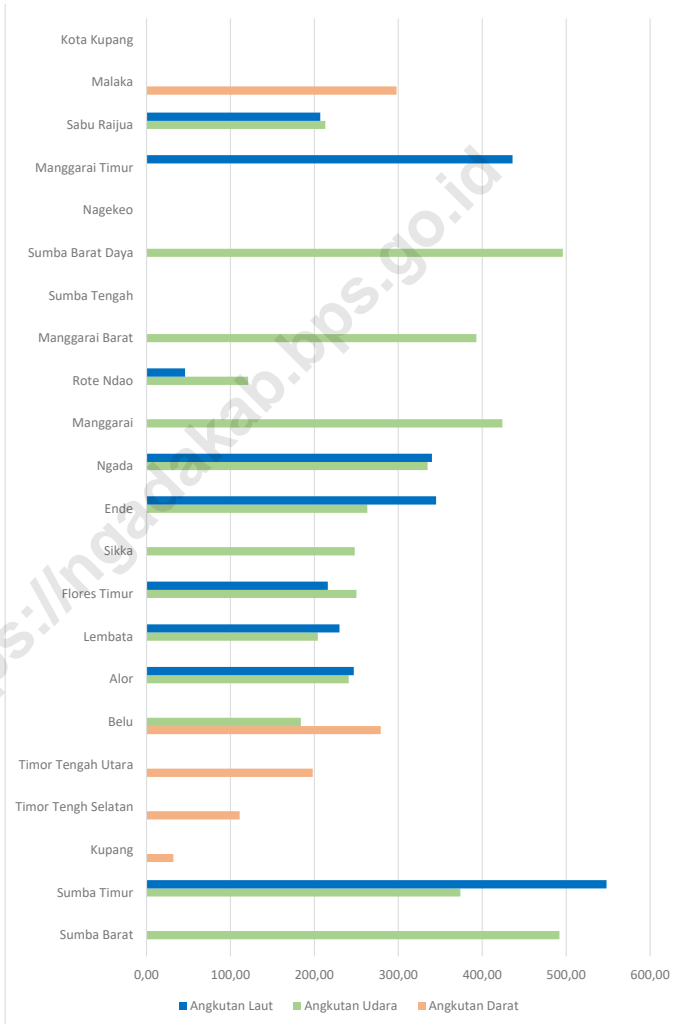
Gambar 1.1 Luas Daerah menurut Kecamatan (%), 2021
Figures 1.1 Area of Subdistrict (%), 2021



Sumber/Source : Berdasarkan Peraturan Menteri Dalam Negeri No. 66 Tahun 2011 tanggal 28 Desember 2011
Based on Minister Of Home Affairs Regulation No 66/2011, December 28, 2011

Gambar 1.2
Figures

Jarak dari Ibukota Kabupaten/Kota ke Ibukota Provinsi di Provinsi Nusa Tenggara Timur (km), 2021
Distance between Regency/Municipality Capital and Province Capital in Nusa Tenggara Timur Province (km), 2021



Sumber/Source : BPS Provinsi Nusa Tenggara Timur

1.1 KEADAAN GEOGRAFI GEOGRAPHY CONDITION

Tabel 1.1.1 **Luas Daerah dan Jumlah Pulau Menurut Kecamatan di Kabupaten Ngada, 2021**
Table 1.1.1 **Total Area and Number of Islands by Subdistrict in Ngada Regency, 2021**

Kecamatan <i>Subdistrict</i>	Ibukota Kecamatan <i>Capital of Subdistrict</i>	Luas <i>Total Area</i> (km ² /sq.km)
(1)	(2)	(3)
Aimere	Aimere	92,50
Jerebuu	Watumanu	64,90
Inerie	Waebela	77,36
Bajawa	Surisina	133,30
Golewa	Mataloko	78,13
Golewa Selatan	Waturoka	98,00
Golewa Barat	Rakalaba	74,59
Bajawa Utara	Watukapu	167,38
Soa	Waepana	91,14
Riung	Riung	327,94
Riung Barat	Maronggela	312,49
Wolomeze	Wangawela	103,19
Kabupaten Ngada	Bajawa	1620,92

Lanjutan Tabel/*Continued Table 1.1.1*

Kecamatan <i>Subdistrict</i>	Persentase terhadap Luas Kabupaten/ Kota <i>Percentage to Regency/Municipal Area</i>	Jumlah Pulau <i>Number of Islands</i>
(1)	(4)	(5)
Aimere	5,71	0
Jerebuu	4,00	0
Inerie	4,77	0
Bajawa	8,22	0
Golewa	4,82	0
Golewa Selatan	6,05	0
Golewa Barat	4,60	0
Bajawa Utara	10,33	0
Soa	5,62	0
Riung	20,23	27
Riung Barat	19,28	0
Wolomeze	6,37	0
Kabupaten Ngada	100	27

Sumber/*Source*: Berdasarkan Peraturan Menteri Dalam Negeri No. 66 Tahun 2011 tanggal 28 Desember 2011
Based on Minister Of Home Affairs Regulation No 66/2011, December 28, 2011

Tabel 1.1.2 **Tinggi Wilayah dan Jarak ke Ibukota Kabupaten/Kota Menurut Kecamatan di Kabupaten Ngada, 2022**
Altitude and Distance to the Capital of Regency/ Municipality by Subdistrict in Ngada Regency, 2022

Kecamatan Subdistrict	Tinggi Wilayah (mdpl) Altitude (m a.s.l)	Jarak ke Ibukota Kabupaten/Kota Distance to the Capital of Regency/ Municipality
(1)	(2)	(3)
Aimere	0 - 250	36,70
Jerebuu	251 - 1 000	19,30
Inerie	...	58,30
Bajawa	> 1 000	2,80
Golewa	0 - 1 000	16,80
Golewa Selatan	...	27,00
Golewa Barat	...	11,40
Bajawa Utara	251 - 1 000	30,50
Soa	251 - 750	18,00
Riung	0 - 1 000	70,40
Riung Barat	0 - 1 000	69,20
Wolomeze	251 - 1 000	31,20

Sumber/Source: ...

1.2 KEADAAN IKLIM CLIMATE CONDITION

Tabel 1.2.1 Pengamatan Unsur Iklim Menurut Bulan di Stasiun Meteorologi Frans Sales Lega, 2022
Observation of Climate Elements By Months at XXX Station, 2022

Bulan Month	Suhu/Temperature (°C)			Kelembaban/Humidity (%)		
	Minimum	Rata-rata Average	Maksimum Maximum	Minimum	Rata-rata Average	Maksimum Maximum
(1)	(2)	(3)	(4)	(5)	(6)	(7)
Januari/January	16,0	21,1	26,6	55,0	86,9	100,0
Februari/February	15,2	20,7	25,6	59,0	89,0	100,0
Maret/March	16,0	21,0	26,8	64,0	88,1	100,0
April/April	13,6	21,6	27,2	44,0	79,2	98,0
Mei/May	13,2	21,7	26,8	56,0	84,5	100,0
Juni/June	12,2	21,0	26,0	48,0	83,3	100,0
Juli/July	10,2	20,4	25,0	47,0	79,6	98,0
Agustus/August	10,0	20,7	26,0	36,0	78,5	99,0
September/September	13,2	21,5	27,3	38,0	79,7	100,0
Oktober/October	14,0	21,5	26,6	49,0	84,7	100,0
November/November	15,6	21,2	26,6	59,0	86,8	100,0
Desember/December	14,2	21,2	27,0	43,0	83,6	100,0

Lanjutan Tabel/*Continued Table 1.2.1*

Bulan Month	Kecepatan Angin (m/det) Wind Velocity (m/sec)			Tekanan Udara/Atmospheric Pressure (mbar)		
	Minimum	Rata-rata Average	Maksimum Maximum	Minimum	Rata-rata Average	Maksimum Maximum
(1)	(8)	(9)	(10)	(11)	(12)	(13)
Januari/January	0,0	5,8	17,0	882,9	887,5	1005,9
Februari/February	0,0	4,6	17,0	883,9	886,9	889,7
Maret/March	0,0	3,8	15,0	883,3	887,3	890,4
April/April	0,0	3,5	10,0	884,3	887,7	890,4
Mei/May	0,0	3,5	13,0	884,7	888,3	891,8
Juni/June	0,0	3,3	11,0	885,6	888,4	891,1
Juli/July	0,0	3,4	11,0	885,7	888,5	890,7
Agustus/August	0,0	3,9	14,0	884,6	887,6	891,1
September/September	0,0	4,2	18,0	884,0	888,0	891,5
Oktober/October	0,0	3,3	22,0	883,6	887,1	890,6
November/November	0,0	3,2	11,0	882,5	886,9	890,5
Desember/December	0,0	4,6	27,0	880,4	885,3	888,3

Lanjutan Tabel/*Continued Table 1.2.1*

Bulan Month	Jumlah Curah Hujan Number of Precipitation (mm)	Jumlah Hari Hujan (hari) Number of Rainy Days (day)	Penyinaran Matahari Duration of Sunshine (%)
(1)	(14)	(15)	(16)
Januari/January	387,1	21	7,1
Februari/February	507,9	26	3,2
Maret/March	504,2	27	4,2
April/April	350,7	18	6,6
Mei/May	212,1	13	6,0
Juni/June	192,0	17	5,7
Juli/July	85,4	9	6,7
Agustus/August	23,0	9	6,9
September/September	402,7	16	7,2
Oktober/October	551,3	24	4,9
November/November	600,5	25	4,2
Desember/December	467,6	20	4,6

Catatan/Note: *Calm* adalah kecepatan angin mendekati nol/*Calm is wind velocity close to zero*

Sumber/Source: Badan Meteorologi, Klimatologi, dan Geofisika/Meteorological, Climatological, and Geophysical Agency

02

PEMERINTAHAN
GOVERNMENT

<https://ingadakab.bps.go.id>

PENJELASAN TEKNIS**TECHNICAL NOTES**

1. Sesuai Undang-undang Nomor 22 Tahun 1999, Pemerintah Daerah adalah Kepala Daerah beserta Perangkat Daerah lainnya sebagai Badan Eksekutif Daerah. Sedangkan Pemerintahan Daerah adalah penyelenggara Pemerintah Daerah Otonom oleh Pemerintah Daerah dan DPRD menurut azas desentralisasi. Penyebutan nomenklatur berubah sebagai berikut :

- Sebutan Kabupaten Daerah Tingkat II Ngada diubah menjadi Kabupaten Ngada.
- Sebutan Pemerintah Kabupaten Daerah Tingkat II Ngada diubah menjadi Pemerintah Kabupaten Ngada.
- Sebutan Bupati Kepala Daerah Tingkat II Ngada diubah menjadi Bupati Ngada.
- Sebutan Dewan Perwakilan Rakyat Daerah Kabupaten Daerah Tingkat II Ngada diubah menjadi Dewan Perwakilan Rakyat Daerah Kabupaten Ngada
- Sebutan Sekretaris Wilayah / Daerah Kabupaten Daerah Tingkat II Ngada diubah menjadi Sekretaris Daerah Kabupaten Ngada.

2. Kabupaten Ngada yang sebelumnya terdiri dari 16 kecamatan hingga pada tahun 2007 terjadi pemekaran wilayah

1. *As per Act No. 22 of 1999, the Regional Government is the Regional Head of the regional and the other as the Regional Executive Board. While Local Government is the organizer of the Autonomous Regional Government by the Regional Government and the Parliament according to the principle of decentralization. Thus the mention of nomenclature changes as follows:*

- *The Term of Regional Level II Ngada Regency converted into Ngada Regency.*
- *The term of Government of Regional Level II Ngada Regency converted into Government of Ngada Regency.*
- *The Term of Regent of Regional Level II Ngada Regency converted into Regent of Ngada Regency.*
- *The term of House of Representatives Regional Level II Ngada Regency converted into House of Representatives Regional Ngada Regency.*
- *The term of Secretary Regional of Regional Level II Ngada Regency converted into Secretary Regional of Ngada Regency.*

2. *Ngada Regency which previously consisted of 16 districts, in 2007 into 9 districts, among others Aimere, Jerebuu, Bajawa, Golewa, North*

sehingga tersisa 9 kecamatan antara lain Aimere, Jerebuu, Bajawa, Golewa, Bajawa Utara, Soa, Riung, Riung Barat dan Wolomeze. Kota Bajawa adalah Ibukota Kabupaten Ngada yang terletak di Kecamatan Bajawa sesuai PERDA NO. 2 Tahun 2004. Dan pada akhir tahun 2012, Kecamatan di Kabupaten Ngada mengalami pemekaran menjadi 12 Kecamatan. Kecamatan hasil pembentukan baru yakni, Inerie, Golewa Selatan dan Golewa Barat.

3. Keuangan daerah meliputi realisasi keuangan Pemerintah Kabupaten Ngada pada setiap tahun anggaran yang terdiri dari pos penerimaan daerah, pengeluaran rutin dan pos pengeluaran pembangunan dan memuat juga secara khusus realisasi penerimaan pendapatan asli daerah Kabupaten Ngada yang merupakan salah satu pos penerimaan daerah.

Bajawa, Soa, Riung, West Riung and Wolomeze. The Bajawa city is The capital city of Ngada located in the District Bajawa in accordance PERDA NO. 2 of 2004. At 2012, Ngada Regency Has 12 Districts.

3. *Regional financial include the realization financial the Ngada Regency Government in each budget year which consists the postal revenue, expenditures and expenditures for development who also includes in particular the realization of receipts Ngada Regency revenue which is one of the postal revenue regional.*

<https://ngadakab.bps.go.id>

Gambar 2.1 Luas Daerah menurut Kecamatan (%), 2022
Figures 2.1 Area of Subdistrict (%), 2022



Sumber/Source : Sumber/Source : Berdasarkan Peraturan Menteri Dalam Negeri No. 66 Tahun 2011 tanggal 28 Desember 2011
Based on Minister Of Home Affairs Regulation No 66/2011, December 28, 2011

<https://ngadakab.bps.go.id>

2.1 WILAYAH ADMINISTRATIF ADMINISTRATIVE AREA

Tabel 2.1.1 **Jumlah Desa¹/Kelurahan Menurut Kecamatan di Kabupaten Ngada, 2018–2022**
Table 2.1.1 **Number of Villages¹/Kelurahan by Subdistrict in Ngada Regency, 2018–2022**

Kecamatan Subdistrict	2018	2019	2020	2021	2022
(1)	(2)	(3)	(4)	(5)	(6)
Aimere	10	10	10	10	10
Jerebuu	12	12	12	12	12
Inerie	10	10	10	10	10
Bajawa	22	22	22	22	22
Golewa	16	16	16	16	16
Golewa Selatan	12	12	12	12	12
Golewa Barat	10	10	10	10	10
Bajawa Utara	11	11	11	11	11
Soa	14	14	14	14	14
Riung	16	16	16	16	16
Riung Barat	10	10	10	10	10
Wolomeze	8	8	8	8	8
Kabupaten Ngada	151	151	151	151	151

Catatan/Note: ¹Termasuk Unit Permukiman Transmigrasi (UPT)/Include Transmigration Settlement Unit

Sumber/Source: Badan Pusat Statistik / BPS-Statistics Indonesia

2.2 DEWAN PERWAKILAN RAKYAT DAERAH REGIONAL HOUSE OF REPRESENTATIVE

Tabel 2.2.1 Jumlah Anggota Dewan Perwakilan Rakyat Daerah Menurut Partai Politik dan Jenis Kelamin di Kabupaten Ngada, 2022
Number of Regional House of Representatives's Members by Political Parties and Sex in Ngada Regency 2022

Partai Politik <i>Political Parties</i>	Laki-laki <i>Male</i>	Perempuan <i>Female</i>	Jumlah <i>Total</i>
(1)	(2)	(3)	(4)
Partai Nasdem	3	0	3
Partai Kebangkitan Bangsa	3	1	4
Partai Keadilan Sejahtera	0	0	0
Partai Demokrasi Indonesia Perjuangan	4	0	4
Partai Golongan Karya	3	0	3
Partai Gerakan Indonesia Raya	0	0	0
Partai Demokrat	2	0	2
Partai Amanat Nasional	4	0	4
Partai Persatuan Pembangunan	0	0	0
Partai Hati Nurani Rakyat	1	0	1
Partai Bulan Bintang	0	0	0
Partai Keadilan dan Persatuan Indonesia	0	0	0
Partai Persatuan Indonesia	4	0	4
Kabupaten Ngada	24	1	25

Catatan/Note: ...

Sumber/Source: Komisi Pemilihan Umum Daerah Kabupaten Ngada

2.3 SUMBER DAYA MANUSIA HUMAN RESOURCES

Tabel 2.3.1 **Jumlah Pegawai Negeri Sipil Menurut Jabatan dan Jenis Kelamin di Kabupaten Ngada, Desember 2021 dan Desember 2022**
Number of Civil Servants by Occupation and Sex in Ngada Regency, December 2021 and December 2022

Jabatan <i>Occupation</i>	2021		
	Laki-laki <i>Male</i>	Perempuan <i>Female</i>	Jumlah <i>Total</i>
(1)	(2)	(3)	(4)
Jabatan Pimpinan Tinggi Utama <i>Senior Executives</i>	-	-	-
Jabatan Pimpinan Tinggi Madya <i>Middle Executives</i>	1	0	1
Jabatan Pimpinan Tinggi Pratama <i>Junior Executives</i>	-	-	-
Administrator/Administrator	-	-	-
Pengawas/Supervisor	-	-	-
Eselon V/5 th Echelon	-	-	-
Jabatan Fungsional Dosen <i>Certain Functional Position for Lecturer</i>	-	-	-
Jabatan Fungsional Guru <i>Certain Functional Position for Teacher</i>	-	-	-
Jabatan Fungsional Medis <i>Certain Functional Position for Medical Field</i>	-	-	-
Jabatan Fungsional Teknis <i>Certain Functional Position for Technical Field</i>	560	1393	1953
Jabatan Fungsional Umum/Pelaksana <i>General Functional Position</i>	420	434	854
Jumlah/Total

Lanjutan Tabel/*Continued Table 2.3.1*

Jabatan <i>Occupation</i>	2022		
	Laki-laki <i>Male</i>	Perempuan <i>Female</i>	Jumlah <i>Total</i>
(1)	(2)	(3)	(4)
Jabatan Pimpinan Tinggi Utama <i>Senior Executives</i>
Jabatan Pimpinan Tinggi Madya <i>Middle Executives</i>
Jabatan Pimpinan Tinggi Pratama <i>Junior Executives</i>
Administrator/ <i>Administrator</i>
Pengawas/ <i>Supervisor</i>
Eselon V/ <i>5th Echelon</i>
Jabatan Fungsional Dosen <i>Certain Functional Position for Lecturer</i>
Jabatan Fungsional Guru <i>Certain Functional Position for Teacher</i>
Jabatan Fungsional Medis <i>Certain Functional Position for Medical Field</i>
Jabatan Fungsional Teknis <i>Certain Functional Position for Technical Field</i>
Jabatan Fungsional Umum/Pelaksana <i>General Functional Position</i>
Jumlah/<i>Total</i>

Catatan/*Note*: ...Sumber/*Source*: Badan Kepegawaian Negara (BKN)/*National Civil Service Agency*

Tabel
Table 2.3.2**Jumlah Pegawai Negeri Sipil Menurut Tingkat Pendidikan dan Jenis Kelamin di Kabupaten Ngada, Desember 2021 dan Desember 2022**
Number of Civil Servants by Educational Level and Sex in Ngada Regency, Desember 2021 and Desember 2022

Tingkat Pendidikan <i>Educational Level</i>	2021		
	Laki-laki <i>Male</i>	Perempuan <i>Female</i>	Jumlah <i>Total</i>
(1)	(2)	(3)	(4)
Sekolah Dasar (SD) <i>Primary School</i>	25	0	25
Sekolah Menengah Pertama (SMP) <i>Junior High School</i>	33	2	35
Sekolah Menengah Atas (SMA) <i>Senior High School</i>	320	285	605
Diploma I/Akta I , Diploma II/Akta II, dan Diploma III/Akta III <i>Diploma I/Akta I, Diploma II/Akta II, and Diploma III/Akta III</i>	167	499	666
Diploma IV/Akta IV dan S1/Sarjana <i>Diploma IV/Akta IV and Under Graduate/ Bachelor</i>	619	1142	1761
S2/Pasca Sarjana <i>Graduate</i>	46	26	72
S3/Doktor/Ph.D <i>Post Graduate</i>	2	0	2
Jumlah/Total	1212	1954	3166

Lanjutan Tabel/*Continued Table 2.3.2*

Tingkat Pendidikan <i>Educational Level</i>	2022		
	Laki-laki <i>Male</i>	Perempuan <i>Female</i>	Jumlah <i>Total</i>
(1)	(2)	(3)	(4)
Sekolah Dasar (SD) <i>Primary School</i>
Sekolah Menengah Pertama (SMP) <i>Junior High School</i>
Sekolah Menengah Atas (SMA) <i>Senior High School</i>
Diploma I/Akta I <i>Diploma I/Akta I</i>
Diploma II/Akta II <i>Diploma II/Akta II</i>
Diploma III/Akta III <i>Diploma III/Akta III</i>
Diploma IV/Akta IV <i>Diploma IV/Akta IV</i>
S1/Sarjana <i>Under Graduate/Bachelor</i>
S2/Pasca Sarjana <i>Graduate</i>
S3/Doktor/Ph.D <i>Post Graduate</i>
Jumlah/Total

Sumber/Source: Badan Kepegawaian Negara (BKN)/*National Civil Service Agency*

Tabel
Table 2.3.3

**Jumlah Pegawai Negeri Sipil Menurut Tingkat
Kepangkatan dan Jenis Kelamin di Kabupaten Ngada,
Desember 2021 dan Desember 2022**
**Number of Civil Servants by Hierarchy and Sex in Ngada
Regency, Desember 2021 and Desember 2022**

Pangkat/Golongan/Ruang Hierarchy	2021		Jumlah Total
	Laki-laki Male	Perempuan Female	
(1)	(2)	(3)	(4)
Golongan I/Range I	30	0	30
1. I/A (Juru Muda/Junior Clerk)	0	0	0
2. I/B (Juru Muda Tingkat I/First Class Junior Clerk)	6	0	6
3. I/C (Juru/Clerk)	11	0	11
4. I/D (Juru Tingkat I/First Class Clerk)	13	0	13
Golongan II/Range II	232	203	435
5. II/A (Pengatur Muda/Junior Supervisor)	19	10	29
6. II/B (Pengatur Muda Tingkat I/First Class Junior Supervisor)	48	18	66
7. II/C (Pengatur/Supervisor)	68	60	128
8. II/D (Pengatur Tingkat I/First Class Supervisor)	97	115	212
Golongan III/Range III	682	1443	2125
9. III/A (Penata Muda/Junior Superintendent)	138	177	315
10. III/B (Penata Muda Tingkat I/First Class Junior Superintendent)	145	391	536
11. III/C (Penata/Superintendent)	196	432	628
12. III/D (Penata Tingkat I/First Class Superintendent)	203	443	646
Golongan IV/Range IV	268	308	576
13. IV/A (Pembina/Administrator)	145	178	323
14. IV/B (Pembina Tingkat I/First Class Administrator)	103	124	227
15. IV/C (Pembina Utama Muda/Junior Administrator)	19	6	25
16. IV/D (Pembina Utama Madya/Middle Administrator)	1	0	1
17. IV/E (Pembina Utama/Senior Administrator)	0	0	0
Jumlah/Total	1212	1954	3166

Lanjutan Tabel/*Continued Table 2.3.3*

Pangkat/Golongan/Ruang <i>Hierarchy</i>	2022		
	Laki-laki <i>Male</i>	Perempuan <i>Female</i>	Jumlah <i>Total</i>
(1)	(2)	(3)	(4)
Golongan I/Range I
1. I/A (Juru Muda/ <i>Junior Clerk</i>)
2. I/B (Juru Muda Tingkat I/ <i>First Class Junior Clerk</i>)
3. I/C (Juru/ <i>Clerk</i>)
4. I/D (Juru Tingkat I/ <i>First Class Clerk</i>)
Golongan II/Range II
5. II/A (Pengatur Muda/ <i>Junior Supervisor</i>)
6. II/B (Pengatur Muda Tingkat I/ <i>First Class Junior Supervisor</i>)
7. II/C (Pengatur/ <i>Supervisor</i>)
8. II/D (Pengatur Tingkat I/ <i>First Class Supervisor</i>)
Golongan III/Range III
9. III/A (Penata Muda/ <i>Junior Superintendent</i>)
10. III/B (Penata Muda Tingkat I/ <i>First Class Junior Superintendent</i>)
11. III/C (Penata/ <i>Superintendent</i>)
12. III/D (Penata Tingkat I/ <i>First Class Superintendent</i>)
Golongan IV/Range IV
13. IV/A (Pembina/ <i>Administrator</i>)
14. IV/B (Pembina Tingkat I/ <i>First Class Administrator</i>)
15. IV/C (Pembina Utama Muda/ <i>Junior Administrator</i>)
16. IV/D (Pembina Utama Madya/ <i>Middle Administrator</i>)
17. IV/E (Pembina Utama/ <i>Senior Administrator</i>)
Jumlah/Total

Catatan/Note: ...

Sumber/Source: Badan Kepegawaian Negara (BKN)/*National Civil Service Agency*

2.4 KEUANGAN PEMERINTAH GOVERNMENT FINANCE

Tabel 2.4.1 Realisasi Pendapatan Pemerintah Kabupaten Ngada Menurut Jenis Pendapatan (ribu rupiah), 2018–2021
Table 2.4.1 Actual Ngada Regency Government Revenues by Kind of Revenues (thousand rupiahs), 2018–2021

Jenis Pendapatan/Kind of Revenues	2018	2019
(1)	(2)	(3)
1. Pendapatan Asli Daerah (PAD)/Regional Revenue	41 355 093	51 258 424
1.1 Pajak Daerah/Regional Tax	7 567 729	6 855 053
1.2 Retribusi Daerah/Regional Retribution	3 085 817	4 188 968
1.3 Hasil Perusahaan Milik Daerah dan Pengelolaan Kekayaan Daerah yang Dipisahkan <i>Regional-Owned Company Revenue and Separated Management of Regional Wealth</i>	1 953 487	1 834 234
1.4 Lain-lain PAD yang Sah/Other Regional Revenue	28 748 060	38 380 169
2. Dana Perimbangan/Balance Funds	590 861 901	636 952 267
2.1 Bagi Hasil Pajak/Tax Sharing Revenue	7 724 290	7 185 077
2.2 Bagi Hasil Bukan Pajak/Sumber Daya Alam <i>Non-Tax Sharing Revenue/Natural Resources</i>		
2.3 Dana Alokasi Umum/General Allocation Fund	470 482 713	487 971 775
2.4 Dana Alokasi Khusus/Special Allocation Fund	112 654 898	141 795 415
3. Lain-lain Pendapatan yang Sah/Other Revenue	129 556 727	150 363 119
3.1 Pendapatan Hibah/Grant	18 472 380	23 808 880
3.2 Dana Darurat/Emergency Fund	0	0
3.3 Dana Bagi Hasil Pajak dari Provinsi dan Pemerintah Daerah Lainnya/Tax Sharing Revenue from Provincial and Other Regional Governments	15 336 417	16 871 920
3.4 Dana Penyesuaian dan Otonomi Daerah <i>Regional Adjustment and Autonomy Fund</i>	95 747 930	0
3.5 Bantuan Keuangan dari Provinsi atau Pemerintah Daerah Lainnya/Financial Assistance from Provincial or Other Regional Governments	0	0
3.6 Lainnya/Others	0	109 682 319
Jumlah/Total	761 773 721	838 573 810

Lanjutan Tabel/Continued Table 2.4.1

Jenis Pendapatan/Kind of Revenues	2020	2021
(1)	(4)	(5)
1. Pendapatan Asli Daerah (PAD)/Regional Revenue
1.1 Pajak Daerah/Regional Tax
1.2 Retribusi Daerah/Regional Retribution
1.3 Hasil Perusahaan Milik Daerah dan Pengelolaan Kekayaan Daerah yang Dipisahkan <i>Regional-Owned Company Revenue and Separated Management of Regional Wealth</i>
1.4 Lain-lain PAD yang Sah/Other Regional Revenue
2. Dana Perimbangan/Balance Funds
2.1 Bagi Hasil Pajak/Tax Sharing Revenue
2.2 Bagi Hasil Bukan Pajak/Sumber Daya Alam <i>Non-Tax Sharing Revenue/Natural Resources</i>
2.3 Dana Alokasi Umum/General Allocation Fund
2.4 Dana Alokasi Khusus/Special Allocation Fund
3. Lain-lain Pendapatan yang Sah/Other Revenue
3.1 Pendapatan Hibah/Grant
3.2 Dana Darurat/Emergency Fund
3.3 Dana Bagi Hasil Pajak dari Provinsi dan Pemerintah Daerah Lainnya/Tax Sharing Revenue from Provincial and Other Regional Governments
3.4 Dana Penyesuaian dan Otonomi Daerah <i>Regional Adjustment and Autonomy Fund</i>
3.5 Bantuan Keuangan dari Provinsi atau Pemerintah Daerah Lainnya/Financial Assistance from Provincial or Other Regional Governments
3.6 Lainnya/Others
Jumlah/Total

Catatan/Note: ...

Sumber/Source: ...

Tabel
Table 2.4.2**Realisasi Belanja Pemerintah Kabupaten Ngada Menurut Jenis Belanja (ribu rupiah), 2018–2021**
Actual Ngada Regency Government Expenditures by Kind of Expenditures (thousand rupiahs), 2018–2021

Jenis Pendapatan Kind of Revenues	2018	2019
(1)	(2)	(3)
1. Belanja Tidak Langsung/Indirect Expenditures	432 406 166	455 807 350
1.1 Belanja Pegawai/Personnel Expenditures	266 132 922	271 923 544
1.2 Belanja Bunga/Interest Expenditures	0	0
1.3 Belanja Subsidi/Subsidies Expenditures	0	0
1.4 Belanja Hibah/Grant Expenditures	9 500 852	9 565 117
1.5 Belanja Bantuan Sosial/Social Aid Expenditures	14 223 800	18 351 950
1.6 Belanja Bagi Hasil/Sharing Fund Expenditure	0	464 248
1.7 Belanja Bantuan Keuangan Financial Aids Expenditures	142 181 821	155 010 450
1.8 Belanja Tidak Terduga/Unpredicted Expenditures	366 771	492 041
2. Belanja Langsung/Direct Expenditures	306 742 479	373 288 879
2.1 Belanja Pegawai/Personnel Expenditures	29 630 173	48 363 596
2.2 Belanja Barang dan Jasa Goods and Services Expenditures	120 654 631	148 812 053
2.3 Belanja Modal/Capital Expenditure	156 457 675	176 113 230
Jumlah/Total	739 148 645	838,573,810

Lanjutan Tabel/*Continued Table 2.4.2*

Jenis Pendapatan <i>Kind of Revenues</i>	2020	2021
(1)	(4)	(5)
1. Belanja Tidak Langsung/<i>Indirect Expenditures</i>
1.1 Belanja Pegawai/ <i>Personnel Expenditures</i>
1.2 Belanja Bunga/ <i>Interest Expenditures</i>
1.3 Belanja Subsidi/ <i>Subsidies Expenditures</i>
1.4 Belanja Hibah/ <i>Grant Expenditures</i>
1.5 Belanja Bantuan Sosial/ <i>Social Aid Expenditures</i>
1.6 Belanja Bagi Hasil/ <i>Sharing Fund Expenditure</i>
1.7 Belanja Bantuan Keuangan <i>Financial Aids Expenditures</i>
1.8 Belanja Tidak Terduga/ <i>Unpredicted Expenditures</i>
2. Belanja Langsung/<i>Direct Expenditures</i>
2.1 Belanja Pegawai/ <i>Personnel Expenditures</i>
2.2 Belanja Barang dan Jasa <i>Goods and Services Expenditures</i>
2.3 Belanja Modal/ <i>Capital Expenditure</i>
Jumlah/<i>Total</i>

Catatan/*Note*: ...Sumber/*Source*: ...

03

PENDUDUK DAN KETENAGAKERJAAN *POPULATION AND EMPLOYMENT*

<https://ingadakab.bps.go.id>

PENJELASAN TEKNIS

TECHNICAL NOTES

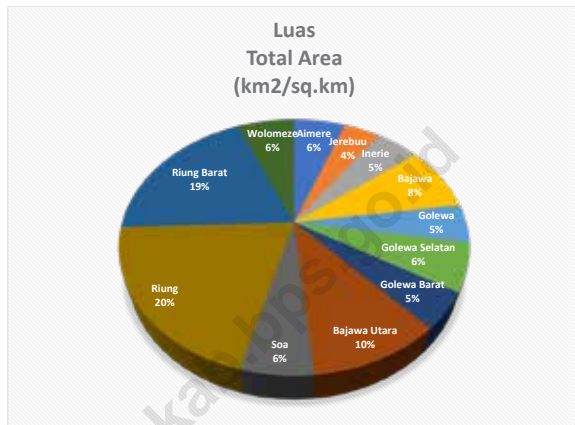
- | | |
|---|---|
| <p>1. Penduduk Kabupaten Ngada adalah semua orang yang berdomisili di wilayah territorial Kabupaten Ngada selama 6 bulan atau lebih atau mereka yang berdomisili kurang dari 6 bulan tetapi bertujuan untuk menetap.</p> | <p>1. <i>The population of Ngada Regency are all residents of the entire territory of Ngada Regency who have stayed for 6 months or longer, and those who intended to stay more than 6 months even though their length of stay is less than 6 months.</i></p> |
| <p>2. Rata-rata pertumbuhan penduduk adalah angka yang menunjukkan tingkat penambahan penduduk per tahun dalam jangka waktu tertentu.</p> | <p>2. <i>The Average growth rate of population is the annual population growth rate over a certain period.</i></p> |
| <p>3. Kepadatan penduduk adalah banyaknya penduduk per kilometer persegi.</p> | <p>3. <i>Population density is the number of inhabitants per square kilometer.</i></p> |
| <p>4. Rasio Jenis Kelamin adalah perbandingan antara banyaknya penduduk laki-laki dengan banyaknya penduduk perempuan pada suatu daerah dan waktu tertentu. Biasanya dinyatakan dengan banyaknya penduduk laki-laki untuk 100 penduduk perempuan.</p> | <p>4. <i>Gender Ratio is the ratio of males population to females population in a given area and time, usually expressed as the number of males for every 100 females.</i></p> |
| <p>5. Rumah Tangga adalah seseorang atau sekelompok orang yang mendiami sebagian atau seluruh bangunan fisik/sensus, dan biasanya tinggal bersama serta pengelolaan makan dari satu dapur. Yang dimaksud makan dari satu dapur adalah jika pengurusan kebutuhan sehari-</p> | <p>5. <i>Household is an individual or group of people living in a physical/census building unit or part of it and usually commit on a common provision for food and other essentials of living. Common provision for food means one organising daily needs for all of household members.</i></p> |

harinya dikelola bersama-sama menjadi satu

6. Anggota Rumah Tangga adalah semua orang yang biasanya bertempat tinggal di suatu rumah tangga, baik yang berada di rumah pada waktu pencacahan maupun yang sementara tidak ada.
7. Rata-rata Anggota Rumah Tangga adalah angka yang menunjukkan rata-rata jumlah anggota rumah tangga per rumah tangga.
8. Sumber utama data ketenagakerjaan adalah Survei Angkatan Kerja Nasional (Sakernas). Survei ini khusus dirancang untuk mengumpulkan informasi/data ketenagakerjaan. Pada beberapa survei sebelumnya, pengumpulan data ketenagakerjaan dipadukan dalam kegiatan lainnya, seperti Survei Sosial Ekonomi Nasional (Susenas), Sensus Penduduk (SP), dan Survei Penduduk Antar Sensus (SUPAS). Sakernas pertama kali diselenggarakan pada tahun 1976, kemudian dilanjutkan pada tahun 1977 dan 1978. Pada tahun 1986-1993, Sakernas diselenggarakan secara triwulanan di seluruh provinsi di Indonesia, baru sejak tahun 1994-2001, Sakernas dilaksanakan secara tahunan yaitu setiap bulan Agustus. Pada tahun
6. *Household member is a person who usually lives in a household regardless of their location at the time of enumeration.*
7. *Average household size is the average number of household members per household.*
8. *The main source of employment data is National Labour Force Survey (Sakernas). This survey is specifically designed to collect information on labour force statistics. Previously, the collection of such data was integrated with other surveys, such as National Socio-Economic Survey (Susenas), Population Census (SP), and Inter-censal Population Survey (SUPAS). The first Sakernas was conducted in 1976, then conducted annually during the period 1977-1978. During 1986-1993, Sakernas was conducted quarterly in all provinces in Indonesia, only since 1994 until 2001 Sakernas was conducted yearly, every August of the year. During the period 2002-2004, besides a yearly Sakernas, BPS also conducted a quarterly Sakernas. A Quarterly Sakernas is aimed to monitor the*

<https://ngadakab.bps.go.id>

Gambar 3.1 Luas Daerah menurut Kecamatan (%), 2022
Figures 3.1 Area of Subdistrict (%), 2022



Sumber/Source :



<https://ngadakab.bps.go.id>

3.1 PENDUDUK POPULATION

Tabel 3.1.1 Penduduk, Laju Pertumbuhan Penduduk, Distribusi Persentase Penduduk, Kepadatan Penduduk, Rasio Jenis Kelamin Penduduk Menurut Kecamatan di Kabupaten Ngada, 2022
Population, Population Growth Rate, Percentage Distribution of Population, Population Density, and Population Sex Ratio by Subdistrict in Ngada Regency, 2022

Kecamatan Subdistrict	Penduduk (ribu) Population (thousand)	Laju Pertumbuhan Penduduk per Tahun 2020–2022 (%) Annual Population Growth Rate 2020–2022 (%)
(1)	(2)	(3)
Aimere	10 680	-
Jerebuu	7 609	-
Inerie	8 419	-
Bajawa	39 715	-
Golewa	19 040	-
Golewa Selatan	12 464	-
Golewa Barat	11 454	-
Bajawa Utara	10 600	-
Soa	14 466	-
Riung	16 873	-
Riung Barat	9 362	-
Wolomeze	6 714	-
Kabupaten Ngada	167 396	-

Lanjutan Tabel/*Continued Table* 3.1.1

Kecamatan Subdistrict	Persentase Penduduk Percentage of Total Population	Kepadatan Penduduk per km² Population Density per sq.km
(1)	(4)	(5)
Aimere	6	-
Jerebuu	5	-
Inerie	5	-
Bajawa	24	-
Golewa	11	-
Golewa Selatan	7	-
Golewa Barat	7	-
Bajawa Utara	6	-
Soa	9	-
Riung	10	-
Riung Barat	6	-
Wolomeze	4	-
Kabupaten Ngada	100	-

Lanjutan Tabel/Continued Table 3.1.1

Kecamatan Subdistrict	Rasio Jenis Kelamin Penduduk Population Sex Ratio
(1)	(6)
Aimere	100,98
Jerebuu	92,15
Inerie	94,66
Bajawa	98,16
Golewa	96,33
Golewa Selatan	93,84
Golewa Barat	96,53
Bajawa Utara	98,32
Soa	96,31
Riung	98,37
Riung Barat	104,50
Wolomeze	99,47
Kabupaten Ngada	97,49

Catatan/Note: ...

Sumber/Source: ...

Tabel
Table 3.1.2

Jumlah Penduduk Menurut Kelompok Umur dan Jenis Kelamin di Kabupaten Ngada, 2022
Population by Age Groups and Sex in Ngada Regency, 2022

Kelompok Umur <i>Age Groups</i>	Jenis Kelamin/Sex		
	Laki-Laki <i>Male</i>	Perempuan <i>Female</i>	Jumlah <i>Total</i>
(1)	(2)	(3)	(4)
0–4	7 090	7 051	14 141
5–9	8 201	7 788	15 989
10–14	7 490	7 207	14 697
15–19	8 025	7 626	15 651
20–24	7 704	7 502	15 206
25–29	6 834	6 462	13 296
30–34	5 603	5 932	11 535
35–39	5 698	5 997	11 695
40–44	5 468	5 955	11 423
45–49	4 628	5 225	9 853
50–54	3 905	4 334	8 239
55–59	3 337	3 631	6 968
60–64	2 655	3 060	5 715
65–69	2 077	2 431	4 508
70–74	1 680	1 798	3 478
75+	2 240	2 762	5 002
Kabupaten Ngada	82 635	84 761	167 396

Catatan/Note: ...

Sumber/Source: ...

3.2 KETENAGAKERJAAN EMPLOYMENT

Tabel 3.2.1 Jumlah Penduduk Berumur 15 Tahun Keatas Menurut Jenis Kegiatan Selama Seminggu yang Lalu dan Jenis Kelamin di Kabupaten Ngada, 2022
Population Aged 15 Years and Over by Type of Activity During The Previous Week and Sex in Ngada Regency, 2022

Kegiatan Utama <i>Main Activity</i>	Jenis Kelamin/Sex		
	Laki-Laki <i>Male</i>	Perempuan <i>Female</i>	Laki-Laki+ Perempuan <i>Male+Female</i>
(1)	(2)	(3)	(4)
I. Angkatan Kerja/<i>Economically Active</i>	49 594	45 154	94 748
1. Bekerja/ <i>Working</i>	47 766	44 322	92 088
2. Pengangguran Terbuka/ <i>Unemployment</i>	1 828	832	2 660
II. Bukan Angkatan Kerja/<i>Not Economically Active</i>	8 498	17 356	25 854
1. Sekolah/ <i>Attending School</i>	2 870	3 944	6 814
2. Mengurus Rumah Tangga/ <i>Housekeeping</i>	2 161	9837	11 998
3. Lainnya/ <i>Others</i>	3 467	3575	7 042
Jumlah/<i>Total</i>	58 092	62 510	120 602

Catatan/*Note*:

Sumber/*Source*: BPS, Survei Angkatan Kerja Nasional (Sakernas) Agustus/BPS-Statistics Indonesia, August National Labor Force Survey

Tabel 3.2.2
Table

Penduduk Berumur 15 Tahun ke Atas Menurut Pendidikan Tertinggi yang Ditamatkan dan Jenis Kegiatan Selama Seminggu yang Lalu di Kabupaten Ngada, 2022
Population 15 Years of Age and Over by Educational Attainment and Type of Activity During the Previous Week in Ngada Regency, 2022

Pendidikan Tertinggi yang Ditamatkan ¹ <i>Educational Attainment¹</i>	Angkatan Kerja/ <i>Economically Active</i>			Persentase Bekerja terhadap Angkatan Kerja <i>Percentage of Working to Economically Active</i>
	Bekerja <i>Working</i>	Pengangguran ² <i>Unemployment²</i>	Jumlah Angkatan Kerja <i>Total of Economically Active</i>	
(1)	(2)	(3)	(4)	(5)
0	43 017	105	43 122	99,76
1	11 244	1 404	12 648	88,90
2	23 027	799	23 826	96,65
3	14 800	352	15 152	97,68
Jumlah/Total	92 088	2 660	94 748	97,19

Lanjutan Tabel/*Continued Table 3.2.2*

Pendidikan Tertinggi yang Ditamatkan¹ <i>Educational Attainment¹</i>	Bukan Angkatan Kerja <i>Not Economically Active</i>	Jumlah Total	Persentase Angkatan Kerja terhadap Penduduk Usia Kerja <i>Percentage of Economically Active to Working Age Population</i>
(1)	(6)	(7)	(8)
0	1 2812	55 934	77,09
1	6 197	18 845	67,12
2	5 662	29 488	80,80
3	1 183	16 335	92,76
Jumlah/Total	25 854	120 602	78,56

Catatan/Note: ¹ 0. ≤ Sekolah Dasar (SD)/≤ *Primary School*
 1. Sekolah Menengah Pertama/*Junior High School*
 2. Sekolah Menengah Atas/*Senior High School*
 3. Perguruan Tinggi/*Collage*
² 1. Mencari pekerjaan/*Looking for work*
 2. Mempersiapkan usaha/*Establishing a new business/firm*
 3. Merasa tidak mungkin mendapat pekerjaan/*Feeling hopeless in looking for work (discouraged job seekers)*
 4. Sudah punya pekerjaan tetapi belum mulai bekerja/*Having job already but not starting to work yet*

Sumber/Source: BPS, Survei Angkatan Kerja Nasional (Sakernas) Agustus/BPS-Statistics Indonesia, August National Labor Force Survey

Tabel
Table 3.2.3

Penduduk Berumur 15 Tahun Ke Atas yang Bekerja Selama Seminggu yang Lalu Menurut Status Pekerjaan Utama dan Jenis Kelamin di Kabupaten Ngada, 2022
Population 15 Years of Age and Over who Worked During The Previous Week by Main Employment Status and Sex in Ngada Regency, 2022

Status Pekerjaan Utama Main Employment Status	Laki-Laki Male	Perempuan Female	Jumlah Total
(1)	(2)	(3)	(4)
Berusaha sendiri <i>Own account worker</i>	12367	12052	24419
Berusaha dibantu buruh tidak tetap/buruh tidak dibayar <i>Employer assisted by temporary worker/unpaid worker</i>	11533	7627	19160
Berusaha dibantu buruh tetap/buruh dibayar <i>Employer assisted by permanent worker/paid worker</i>	611	302	913
Buruh/Karyawan/Pegawai/ <i>Employee</i>	15560	10582	26142
Pekerja bebas <i>Casual worker</i>	1285	746	2031
Pekerja keluarga/tak dibayar <i>Family worker/unpaid worker</i>	6410	13013	19423
Jumlah/Total	47766	44322	92088

Catatan/Note: ...

Sumber/Source: BPS, Survei Angkatan Kerja Nasional (Sakernas) Agustus/BPS-Statistics Indonesia, August National Labor Force Survey

04

SOSIAL DAN KESEJAHTERAAN RAKYAT ***SOCIAL AND WELFARE***

<https://ingadakab.bps.go.id>

PENJELASAN TEKNIS**TECHNICAL NOTES**

- | | |
|--|---|
| <p>1. Tidak/belum pernah sekolah adalah mereka yang tidak pernah atau belum pernah terdaftar dan tidak pernah atau belum pernah aktif mengikuti pendidikan di suatu jenjang pendidikan formal maupun nonformal (Pake A/B/C). Termasuk juga yang tamat/belum tamat taman kanak-kanak tetapi tidak melanjutkan ke sekolah dasar.</p> | <p>1. <i>Not/never attending school is someone who has never attended or never been registered in formal education, such as primary, secondary and tertiary education, and non-formal educational, such as package A, B, or C. Those who just completed kindergarten are considered as never attended school.</i></p> |
| <p>2. Masih bersekolah adalah mereka yang terdaftar dan aktif mengikuti pendidikan formal dan nonformal (Paket A, B, atau C), baik pendidikan dasar, menengah maupun pendidikan tinggi yang berada di bawah pengawasan Kemendiknas, Kemenag, Instansi Negeri lain maupun Instansi Swasta. Bagi mahasiswa yang sedang cuti dianggap masih bersekolah.</p> | <p>2. <i>Attending school is someone who is currently attending primary, secondary or tertiary education, including package A, package B, or package C under the supervision of Ministry of National Education, Ministry of Religious Affairs, other state and private institutions.</i></p> |
| <p>3. Tidak bersekolah lagi adalah mereka yang pernah terdaftar dan aktif mengikuti pendidikan di suatu jenjang pendidikan formal dan nonformal (Paket A, B, atau C), tetapi pada saat pencacahan tidak lagi terdaftar dan tidak aktif mengikuti pendidikan.</p> | <p>3. <i>Not Attending school anymore is someone who is not currently attending school (formal and non-formal education).</i></p> |
| <p>4. Tamat sekolah adalah menyelesaikan pelajaran yang ditandai dengan lulus ujian akhir pada kelas atau tingkat terakhir</p> | <p>4. <i>Completed particular level of education is someone who has completed particular level of education in private or public</i></p> |

suatu jenjang pendidikan di sekolah negeri maupun swasta dengan mendapatkan tanda tamat belajar/ijazah. Seseorang yang belum mengikuti pelajaran pada kelas tertinggi tetapi telah mengikuti ujian akhir dan lulus dianggap tamat sekolah.

5. Dapat membaca dan menulis artinya dapat membaca dan menulis kata-kata/kalimat sederhana dengan suatu aksara tertentu.
6. Sekolah adalah lembaga pendidikan formal yang dimulai dari pendidikan dasar, menengah, dan tinggi. Pendidikan yang dicatat adalah pendidikan formal berdasar kurikulum Kementerian Pendidikan Nasional, termasuk pendidikan yang diselenggarakan oleh pondok pesantren dengan memakai kurikulum Kementerian Pendidikan Nasional, seperti Madrasah Ibtidaiyah (MI), Madrasah Tsanawiyah (MTs), dan Madrasah Aliyah (MA). Pondok pesantren/madrasah diniyah adalah sekolah yang tidak memakai kurikulum dari Kementerian Pendidikan Nasional.
7. Madrasah Ibtidaiyah adalah lembaga pendidikan berciri

school by owning certificate.

5. *Able to read and write is the ability to read and write at least a simple sentence.*
6. *School is an education institution starting from primary, secondary and tertiary education. The education data recorded in the survey covering data on formal education based on the curriculum set up by Ministry of National Education including education carried out by Muslim Boarding School (Pondok Pesantren) implementing the Ministry of National Education curriculum, such as Madrasah Ibtidaiyah (Islamic Primary School), Madrasah Tsanawiyah (Islamic Junior High School), and Madrasah Aliyah (Islamic Senior High School). Pondok pesantren/madrasah diniyah (Islamic boarding school/ Islamic school) is school which does not implement curriculum from the Ministry of National Education.*
7. *Madrasah Ibtidaiyah is Islamic school at primary education.*

khass Islam sederajat Sekolah Dasar. Madrasah Tsanawiyah adalah lembaga pendidikan berciri khas Islam sederajat Sekolah Menengah Pertama, Madrasah Aliyah adalah lembaga pendidikan berciri khas Islam sederajat Sekolah Menengah Atas (SMA).

Madrasah Tsanawiyah is Islamic school at lower secondary education and Madrasah Aliyah is Islamic School at higher secondary education (SMA).

8. 8. Rumah Sakit (RS) adalah tempat pemeriksaan dan perawatan kesehatan, biasanya berada di bawah pengawasan dokter/tenaga medis, termasuk rumah sakit khusus seperti rumah sakit perawatan paru-paru dan RS jantung.

8. Hospital is a place for health check, usually controlled/supervised by doctors/medical personnel. Including in this category are special hospitals such Lung Hospital and Coronary Hospital.
9. Rumah Sakit Bersalin/Rumah Bersalin adalah rumah sakit yang dilengkapi dengan fasilitas untuk melahirkan, pemeriksaan kehamilan, pemeriksaan ibu dan anak serta berada di bawah pengawasan dokter dan atau bidan senior.

9. Maternal Hospital/Maternal Health Care Centre is a hospital completed with health facilities for birth delivery, pregnancy check and consultation, and post-natal check, under the supervision of doctor and or senior midwives.
10. Poliklinik adalah tempat pemeriksaan kesehatan, biasanya tanpa fasilitas perawatan menginap, berada di bawah pengawasan dokter/tenaga medis, tidak termasuk klinik yang terdapat di puskesmas/rumah sakit. Poliklinik yang karena satu dan lain hal menyediakan tempat perawatan menginap, tetap digolongkan kedalam poliklinik (bukan rumah sakit).

10. Polyclinic is a place for health check and consultation usually under the control of doctor/medical personnel without in-patient facilities, excluding clinic located in the public health centre (Puskesmas)/hospital. In the case of polyclinic that provides in-patient facilities due to a special reason, it remains to be classified as a polyclinic (not hospital).

11. Puskesmas (Pusat Kesehatan Masyarakat) adalah unit pelayanan kesehatan milik pemerintah yang bertanggung jawab terhadap pelayanan kesehatan masyarakat untuk wilayah kecamatan, sebagian kecamatan, atau kelurahan. Tim Puskesmas sesuai jadwal dapat melakukan kegiatan Puskesmas Keliling ke tempat-tempat tertentu dalam wilayah kerjanya, untuk mendekatkan pelayanan dengan masyarakat.
12. Puskesmas Pembantu (Pustu) yaitu unit pelayanan kesehatan masyarakat yang membantu kegiatan Puskesmas di sebagian dari wilayah kerja. Pada beberapa daerah balai pengobatan telah berubah fungsi menjadi Pustu walaupun papan nama masih tertulis balai pengobatan.
13. Apotik adalah tempat penjualan obat yang mempunyai izin operasi dari Departemen Kesehatan, u.p. Ditjen POM, di bawah pengawasan apoteker.
14. Imunisasi adalah memasukkan kuman atau racun penyakit tertentu yang sudah dilemahkan (vaksin) ke dalam tubuh dengan cara disuntik atau diminum (diteteskan dalam mulut) dengan maksud agar terjadi kekebalan tubuh terhadap penyakit tersebut.
11. *Public Health Centre (PHC) is a health centre provided by the government that is responsible for the delivery of health services to the community at the sub-district level, part of sub-district or villages. Officials in the PHC as scheduled can provide health services in their working areas in the effort of closing their services to the community through Mobile PHC program.*
12. *Subsidiary Public Health Centre is a health facility that assists the Public Health Centre in its part of working area. In several regions, health check points (Balai Pengobatan) has changes their status into Subsidiary Public health Centre, although their sign written in the board remains unchanged.*
13. *Pharmacy is a place of selling medicines having permit operation from the Department of Health, through Directorate General for Food and Medicine Supervision, under the control of pharmacist.*
14. *Immunization is putting enervated microbe of a certain disease into human body by injection or drinking (dropping into mouth) to make the body immune to that disease.*

15. Keluhan kesehatan adalah keadaan seseorang yang mengalami gangguan kesehatan atau kejiwaan, baik karena penyakit akut, penyakit kronis, kecelakaan, kriminal atau hal lain.
15. *Health complaint is a condition where a person has health or mental problems because of acute illness, chronically illness, accident, crimes, or others.*
16. Mengobati sendiri adalah upaya oleh art/keluargadengan melakukan pengobatan sendiri tanpa dating ke tempat fasilitas kesehatan atau memanggil dokter/petugas kesehatan ke rumahnya (misal minum obat modern, jamu, kerokan, kompres, kop, pijat) agar sembuh atau menjadi lebih ringan keluhan kesehatannya.
16. *Self treatment is an effort of household members/ family to have a health treatment by themselves without visiting health facilities or a doctor/health personnel (for instance, by taking modern medicine, herb medicine, chief with a coin, compress, cupping suction, massage) in order to recover from illness or reduce the health complaint.*
17. Luas lantai adalah luas lantai yang ditempati dan digunakan untuk keperluan sehari-hari (sebatas atap).
17. *Floor area is the total area which is occupied and utilized daily.*
18. Air leding adalah sumber air yang berasal dari air yang telah melalui proses penjernihan dan penyehatan sebelum dialirkan kepada konsumen melalui instalasi berupa saluran air. Sumber air ini biasanya diusahakan oleh PAM/PDAM/BPAM.
18. *Pipe water is refined water distributed by water refinery company.*
19. Sumur terlindung adalah air yang berasal dari dalam tanah yang digali dan lingkaran sumur tersebut dilindungi oleh tembok paling sedikit 0,8 meter di atas tanah dan 3 meter ke bawah tanah, serta ada
19. *Protected wells is water that comes from the soil were excavated and the circumference of the well was protected by walls at least 0.8 meters above ground and 3 meters underground, and cement floor*

lantai semen sejauh 1 meter dari lingkaran sumur.

as far as 1 meter from the well circumference.

20. Status penguasaan bangunan tempat tinggal milik sendiri adalah jika tempat tinggal tersebut pada waktu pencacahan betul-betul sudah milik krt atau salah seorang art. Rumah yang dibeli secara angsuran melalui kredit bank atau rumah dengan status sewa beli dianggap rumah milik sendiri.

20. *Own ownership property status is a status of dwelling occupied belongs to the head of household or one of the household member. Houses bought through bank credit or houses with leasing status were also categorized as an own property.*

21. Peristiwa tindak pidana yang dilaporkan ialah setiap peristiwa yang diterima kepolisian dari laporan masyarakat, atau peristiwa dimana pelakunya tertangkap tangan oleh kepolisian.

21. *Reported crime incidence Reported Crime Incidence includes all criminal cases reported and received by police office, and all crimes caught by police.*

22. Jumlah tindak pidana menggambarkan jumlah kasus tindak pidana yang terjadi pada kurun waktu tertentu.

22. *Crime total refers to the number of criminal cases occurring during a given period.*

23. Resiko penduduk terjadi tindak pidana per 100.000 penduduk

$$\frac{\text{Jumlah peristiwa tindak pidana tahun } t}{\text{Jumlah penduduk tahun } t} \times 100.000$$

23. *Crime Rate*

$$\frac{\text{Number of criminal cases year } t}{\text{Total population year } t} \times 100,000$$

24. Resiko penduduk terjadi tindak pidana per 100.000 mengindikasikan peluang penduduk berisiko terkena tindak pidana. Biasanya dinyatakan

24. *Crime rate indicates the probability of population exposed to risk of crime, expressed in every 100,000 people.*

dalam setiap 100.000 penduduk.

25. Selang waktu terjadi tindak pidana tahun t
 $365 \times 24 \times 60 \times 60$
 $= \text{-----}$
 x (detik)
 Jumlah peristiwa tindak pidana tahun
 Selang waktu terjadi tindak pidana tahun t (crime clock) mengindikasikan selang waktu terjadinya satu tindak kejahatan dengan kejahatan yang lain.

25. *Crime Clock*
 $365 \times 24 \times 60 \times 60$
 $= \text{-----} \times$
 (second)

Number of criminal cases year t Crime clock indicates the time interval of occurrence between one crime to another crime.

26. Persentase penyelesaian tindak pidana
 Jumlah peristiwa tindak pidana yang diselesaikan
 $= \text{-----}$
 x 100%

26. *Crime Clearance*
Number of cleared criminal cases
 $= \text{-----}$
 x 100%

Number of reported criminal cases Clearance Rate refers to percentage of crime clearance by police. A criminal case is categorized as a cleared case by police, if:

Jumlah peristiwa tindak pidana yang dilaporkan
 Persentase Penyelesaian Peristiwa Tindak Pidana menyatakan persentase penyelesaian tindak pidana oleh polisi. Suatu tindak pidana dinyatakan sebagai kasus yang selesai di tingkat kepolisian, apabila:

1. All documents are ready to submit or already submitted to justice court;

1. berkas perkaranya sudah siap untuk diserahkan atau telah diserahkan kepada kejaksaan;

2. In the case of attense that warrants complaint, the complaint was withdraw within a given period state in the law;

2. dalam hal delik aduan, pengaduannya dicabut dalam tenggang waktu yang telah ditentukan menurut undang-undang;

3. The case was cleared by police based on the principle of plichmatigheid (obligation on the basis of law outhority);

3. telah diselesaikan oleh kepolisian berdasarkan azas Plichmatigheid (kewajiban berdasarkan kewenangan hukum);

4. The case was not the responsibility of police office;

5. The suspect died;

6. The case was out of date.

4. kasus yang dimaksud tidak termasuk kompetensi kepolisian;
5. tersangka meninggal dunia;
6. kasus kadaluwarsa.

27. Bencana alam: adalah bencana yang diakibatkan oleh peristiwa atau serangkaian peristiwa yang disebabkan oleh alam, antara lain berupa gempa bumi, tsunami, gunung meletus, banjir kekeringan, angin topan dan tanah longsor (UU No. 24 Tahun 2007).
 28. Penduduk miskin adalah penduduk yang memiliki rata-rata pengeluaran per kapita per bulan di bawah Garis kemiskinan.
 29. Garis Kemiskinan : Tingkat minimum pendapatan yang dianggap perlu dipenuhi untuk memperoleh standar hidup yang mencukupi di suatu negara
27. *Natural disaster: is a disaster that is caused by a natural occurrence or a series of natural occurrences that includes earthquake, tsunami, volcanic eruption, flood, drought, cyclone, and landslide (Law No. 24 of 2007).*
 28. *The poor are the people who have an average per capita expenditure per month under the poverty line.*
 29. *Poverty Line: The minimum level of income deemed to be fulfilled to obtain an adequate standard of living in a country.*

30. Kesejahteraan hasil PBDT 2015 :

- Desil 1 (kondisi kesejahteraan sampai dengan 10% terendah di Indonesia)
- Desil 2 (kondisi kesejahteraan antara 11% - 20% terendah di Indonesia)
- Desil 3 (kondisi kesejahteraan antara 21% - 30% terendah di Indonesia)
- Desil 4 (kondisi kesejahteraan antara 31% - 40% terendah di Indonesia) suatu jenjang pendidikan di sekolah negeri maupun swasta dengan mendapatkan tanda tamat belajar/ijazah. Seseorang yang belum mengikuti pelajaran pada kelas tertinggi tetapi telah mengikuti ujian akhir dan lulus dianggap tamat sekolah.

30. *Welfare Criteria Based PBDT 2015:*

- *Desil 1 (welfare conditions of up to 10% of the lowest in Indonesia)*
- *Desil 2 (welfare conditions between 11% - 20% of the lowest in Indonesia)*
- *Desil 3 (welfare conditions between 21% - 30% of the lowest in Indonesia)*
- *Desil 4 (welfare conditions between 31% - 40% of the lowest in Indonesia).*

Gambar 4.1 Luas Daerah menurut Kecamatan (%), 2022
Figures 4.1 Area of Subdistrict (%), 2022



Sumber/Source :



<https://ngadakab.bps.go.id>

4.1 PENDIDIKAN EDUCATION

Tabel 4.1.1 Jumlah Sekolah, Guru, dan Murid Taman Kanak-Kanak (TK) di Bawah Kementerian Pendidikan, Kebudayaan, Riset, dan Teknologi Menurut Kecamatan di Kabupaten Ngada, 2021/2022 dan 2022/2023
Number of Schools, Teachers, and Pupils in Kindergarten Under The Ministry of Education, Culture, Research, and Technology by Subdistrict in Ngada Regency, 2021/2022 and 2022/2023

Kecamatan Subdistrict	Sekolah/Schools					
	Negeri/Public		Swasta/Private		Jumlah/Total	
	2021/2022	2022/2023	2021/2022	2022/2023	2021/2022	2022/2023
(1)	(2)	(3)	(4)	(5)	(6)	(7)
Aimere	2	...	4	...	6	...
Jerebuu	3	...	4	...	7	...
Inerie	3	...	4	...	7	...
Bajawa	9	...	9	...	18	...
Golewa	4	...	7	...	11	...
Golewa Selatan	5	...	5	...
Golewa Barat	2	...	2	...	4	...
Bajawa Utara	2	...	7	...	9	...
Soa	5	...	5	...	10	...
Riung	6	...	4	...	10	...
Riung Barat	1	...	2	...	3	...
Wolomeze	1	...	2	...	3	...
Kabupaten Ngada	38	...	55	...	93	...

Lanjutan Tabel/Continued Table 4.1.1

Kecamatan Subdistrict	Guru ¹ /Teachers ¹					
	Negeri/Public		Swasta/Private		Jumlah/Total	
	2021/2022	2022/2023	2021/2022	2022/2023	2021/2022	2022/2023
(1)	(8)	(9)	(10)	(11)	(12)	(13)
Aimere	6	...	8	...	14	...
Jerebuu	8	...	7	...	15	...
Inerie	8	...	9	...	17	...
Bajawa	31	...	28	...	59	...
Golewa	11	...	15	...	26	...
Golewa Selatan	-	...	10	...	10	...
Golewa Barat	6	...	4	...	10	...
Bajawa Utara	4	...	17	...	21	...
Soa	20	...	16	...	36	...
Riung	14	...	9	...	23	...
Riung Barat	1	...	5	...	6	...
Wolomeze	4	...	3	...	7	...
Kabupaten Ngada	113	...	131	...	244	...

Lanjutan Tabel/Continued Table 4.1.1

Kecamatan Subdistrict	Murid/Pupils					
	Negeri/Public		Swasta/Private		Jumlah/Total	
	2021/2022	2022/2023	2021/2022	2022/2023	2021/2022	2022/2023
(1)	(14)	(15)	(16)	(17)	(18)	(19)
Aimere	47	...	80	...	127	...
Jerebuu	58	...	84	...	142	...
Inerie	62	...	79	...	141	...
Bajawa	237	...	256	...	493	...
Golewa	123	...	137	...	260	...
Golewa Selatan	-	...	129	...	129	...
Golewa Barat	53	...	37	...	90	...
Bajawa Utara	37	...	173	...	210	...
Soa	172	...	185	...	357	...
Riung	107	...	106	...	213	...
Riung Barat	26	...	52	...	78	...
Wolomeze	16	...	31	...	47	...
Kabupaten Ngada	938	...	1 349	...	2 287	...

Catatan/Note: ¹ Jumlah guru termasuk kepala sekolah dan guru/The total of teachers including headmaster and teacher
 Sumber/Source: Kementerian Pendidikan, Kebudayaan, Riset, dan Teknologi, Data Semester Ganjil/Ministry of Education, Culture, Research, and Technology, Odd semester report data

Tabel
Table 4.1.2

**Jumlah Sekolah, Guru, dan Murid Raudatul Athfal (RA)
di Bawah Kementerian Agama Menurut Kecamatan di
Kabupaten Ngada, 2021/2022 dan 2022/2023**
*Number of Schools, Teachers, and Pupils in Raudatul Athfal
(RA) Under The Ministry of Religious Affairs by Subdistrict in
Ngada Regency, 2021/2022 and 2022/2023*

Kecamatan Subdistrict	Sekolah/Schools		Guru/Teachers		Murid/Pupils	
	2021/2022	2022/2023	2021/2022	2022/2023	2021/2022	2022/2023
(1)	(2)	(3)	(4)	(5)	(6)	(7)
Aimere	1	1	2	2	16	12
Jerebuu	-	-	-	-	-	-
Inerie	-	-	-	-	-	-
Bajawa	1	1	5	6	45	61
Golewa	-	-	-	-	-	-
Golewa Selatan	1	1	3	3	37	33
Golewa Barat	-	-	-	-	-	-
Bajawa Utara	-	-	-	-	-	-
Soa	-	-	-	-	-	-
Riung	5	5	12	15	108	94
Riung Barat	-	-	-	-	-	-
Wolomeze	-	-	-	-	-	-
Kabupaten Ngada	8	8	22	26	206	200

Catatan/Note: Seluruh Raudatul Athfal (RA) berstatus swasta./All Raudatul Athfal (RA) are private

Sumber/Source: Kementerian Agama, EMIS, Data Semester Ganjil/Ministry of Religious Affairs, EMIS, Odd semester report data

Tabel
Table 4.1.3

Jumlah Sekolah, Guru, dan Murid Sekolah Dasar (SD) di Bawah Kementerian Pendidikan, Kebudayaan, Riset, dan Teknologi Menurut Kecamatan di Kabupaten Ngada, 2021/2022 dan 2022/2023
Number of Schools, Teachers, and Pupils in Elementary Schools Under The Ministry of Education, Culture, Research, and Technology by Subdistrict in Ngada Regency, 2021/2022 and 2022/2023

Kecamatan Subdistrict	Sekolah/Schools					
	Negeri/Public		Swasta/Private		Jumlah/Total	
	2021/2022	2022/2023	2021/2022	2022/2023	2021/2022	2022/2023
(1)	(2)	(3)	(4)	(5)	(6)	(7)
Aimere	7	7	5	5	12	12
Jerebuu	7	7	4	4	11	11
Inerie	7	8	5	5	12	13
Bajawa	14	14	11	11	25	25
Golewa	12	12	6	6	18	18
Golewa Selatan	7	7	7	7	14	14
Golewa Barat	10	10	3	3	13	13
Bajawa Utara	10	10	4	4	14	14
Soa	8	8	6	6	14	14
Riung	15	15	4	4	19	19
Riung Barat	13	13	4	4	17	17
Wolomeze	6	6	4	4	10	10
Kabupaten Ngada	116	117	63	63	179	180

Lanjutan Tabel/*Continued Table 4.1.3*

Kecamatan Subdistrict	Guru ¹ /Teachers ¹					
	Negeri/Public		Swasta/Private		Jumlah/Total	
	2021/2022	2022/2023	2021/2022	2022/2023	2021/2022	2022/2023
(1)	(8)	(9)	(10)	(11)	(12)	(13)
Aimere	71	78	32	33	103	111
Jerebuu	61	61	34	33	95	94
Inerie	59	65	38	37	97	102
Bajawa	148	154	134	136	282	290
Golewa	112	125	51	56	163	181
Golewa Selatan	60	64	54	61	114	125
Golewa Barat	93	96	26	28	119	124
Bajawa Utara	82	82	34	35	116	117
Soa	75	84	56	60	131	144
Riung	132	140	35	36	167	176
Riung Barat	96	109	22	22	118	131
Wolomeze	50	59	33	34	83	93
Kabupaten Ngada	1 039	1 117	549	571	1 588	1 688

Lanjutan Tabel/Continued Table 4.1.3

Kecamatan Subdistrict	Murid/Pupils					
	Negeri/Public		Swasta/Private		Jumlah/Total	
	2021/2022	2022/2023	2021/2022	2022/2023	2021/2022	2022/2023
(1)	(14)	(15)	(16)	(17)	(18)	(19)
Aimere	837	800	310	313	1 147	1 113
Jerebuu	485	420	324	300	809	720
Inerie	486	474	322	311	808	785
Bajawa	2 339	2 269	2 081	2 087	4 420	4 356
Golewa	1 380	1 285	575	587	1 955	1 872
Golewa Selatan	689	657	663	660	1 352	1 317
Golewa Barat	993	956	324	296	1 317	1 252
Bajawa Utara	757	726	436	406	1 193	1 132
Soa	876	843	714	704	1 590	1 547
Riung	1 135	1 084	505	426	1 640	1 510
Riung Barat	806	795	233	209	1 039	1 004
Wolomeze	475	448	342	320	817	768
Kabupaten Ngada	11 258	10 757	6 829	6 619	18 087	17 376

Catatan/Note: ¹ Jumlah guru termasuk kepala sekolah dan guru/The total of teachers including headmaster and teacher
 Sumber/Source: Kementerian Pendidikan, Kebudayaan, Riset, dan Teknologi, data semester ganjil/Ministry of Education, Culture, Research, and Technology, odd semester report data

Tabel
Table 4.1.4

Jumlah Sekolah, Guru, dan Murid Madrasah Ibtidaiyah (MI) di Bawah Kementerian Agama Menurut Kecamatan di Kabupaten Ngada, 2021/2022 dan 2022/2023
Number of Schools, Teachers, and Pupils in Madrasah Ibtidaiyah (MI) Under The Ministry of Religious Affairs by Subdistrict in Ngada Regency, 2021/2022 and 2022/2023

Kecamatan Subdistrict	Sekolah/Schools					
	Negeri/Public		Swasta/Private		Jumlah/Total	
	2021/2022	2022/2023	2021/2022	2022/2023	2021/2022	2022/2023
(1)	(2)	(3)	(4)	(5)	(6)	(7)
Aimere	-	-	-	-	-	-
Jerebuu	-	-	-	-	-	-
Inerie	-	-	-	-	-	-
Bajawa	-	-	1	1	1	1
Golewa	-	-	-	-	-	-
Golewa Selatan	1	1	-	-	1	1
Golewa Barat	-	-	-	-	-	-
Bajawa Utara	-	-	-	-	-	-
Soa	-	-	-	-	-	-
Riung	-	-	4	4	4	4
Riung Barat	-	-	-	-	-	-
Wolomeze	-	-	-	-	-	-
Kabupaten Ngada	1	1	5	5	6	6

Lanjutan Tabel/Continued Table 4.1.4

Kecamatan Subdistrict	Guru/Teachers					
	Negeri/Public		Swasta/Private		Jumlah/Total	
	2021/2022	2022/2023	2021/2022	2022/2023	2021/2022	2022/2023
(1)	(8)	(9)	(10)	(11)	(12)	(13)
Aimere	-	-	-	-	-	-
Jerebuu	-	-	-	-	-	-
Inerie	-	-	-	-	-	-
Bajawa	-	-	12	13	12	13
Golewa	-	-	-	-	-	-
Golewa Selatan	14	14	-	-	14	14
Golewa Barat	-	-	-	-	-	-
Bajawa Utara	-	-	-	-	-	-
Soa	-	-	-	-	-	-
Riung	-	-	33	40	33	40
Riung Barat	-	-	-	-	-	-
Wolomeze	-	-	-	-	-	-
Kabupaten Ngada	14	14	45	53	59	67

Lanjutan Tabel/*Continued Table 4.1.4*

Kecamatan Subdistrict	Murid/Pupils					
	Negeri/Public		Swasta/Private		Jumlah/Total	
	2021/2022	2022/2023	2021/2022	2022/2023	2021/2022	2022/2023
(1)	(14)	(15)	(16)	(17)	(18)	(19)
Aimere	-	-	-	-	-	-
Jerebuu	-	-	-	-	-	-
Inerie	-	-	-	-	-	-
Bajawa	-	-	222	222	222	222
Golewa	-	-	-	-	-	-
Golewa Selatan	140	134	-	-	140	134
Golewa Barat	-	-	-	-	-	-
Bajawa Utara	-	-	-	-	-	-
Soa	-	-	-	-	-	-
Riung	-	-	222	193	222	193
Riung Barat	-	-	-	-	-	-
Wolomeze	-	-	-	-	-	-
Kabupaten Ngada	140	134	444	415	584	549

Catatan/Note:

Sumber/Source: Kementerian Agama, EMIS, Data Semester Ganjil/Ministry of Religious Affairs, EMIS, Odd semester report data

Tabel
Table 4.1.5

Jumlah Sekolah, Guru, dan Murid Sekolah Menengah Pertama (SMP) di Bawah Kementerian Pendidikan, Kebudayaan, Riset, dan Teknologi Menurut Kecamatan di Kabupaten Ngada, 2021/2022 dan 2022/2023
Number of Schools, Teachers, and Pupils in Junior High Schools Under The Ministry of Education, Culture, Research, and Technology by Subdistrict in Ngada Regency, 2021/2022 and 2022/2023

Kecamatan Subdistrict	Sekolah/Schools					
	Negeri/Public		Swasta/Private		Jumlah/Total	
	2021/2022	2022/2023	2021/2022	2022/2023	2021/2022	2022/2023
(1)	(2)	(3)	(4)	(5)	(6)	(7)
Aimere	4	4	-	-	4	4
Jerebuu	3	3	1	1	4	4
Inerie	3	3	-	-	3	3
Bajawa	6	6	3	3	9	9
Golewa	4	4	4	4	8	8
Golewa Selatan	4	4	1	1	5	5
Golewa Barat	3	3	-	-	3	3
Bajawa Utara	4	4	-	-	4	4
Soa	4	4	1	1	5	5
Riung	5	5	2	2	7	7
Riung Barat	4	4	1	1	5	5
Wolomeze	4	4	-	-	4	4
Kabupaten Ngada	48	48	13	13	61	61

Lanjutan Tabel/*Continued Table* 4.1.5

Kecamatan Subdistrict	Guru ¹ /Teachers ¹					
	Negeri/Public		Swasta/Private		Jumlah/Total	
	2021/2022	2022/2023	2021/2022	2022/2023	2021/2022	2022/2023
(1)	(8)	(9)	(10)	(11)	(12)	(13)
Aimere	66	60	-	-	66	60
Jerebuu	31	33	10	9	41	42
Inerie	40	40	-	-	40	40
Bajawa	133	152	41	38	174	190
Golewa	59	63	59	53	118	116
Golewa Selatan	45	52	11	12	56	64
Golewa Barat	46	47	-	-	46	47
Bajawa Utara	47	49	-	-	47	49
Soa	58	60	17	15	75	75
Riung	64	69	22	21	86	90
Riung Barat	46	54	13	9	59	63
Wolomeze	47	50	-	-	47	50
Kabupaten Ngada	682	729	173	157	855	886

Lanjutan Tabel/*Continued Table 4.1.5*

Kecamatan Subdistrict	Murid/Pupils					
	Negeri/Public		Swasta/Private		Jumlah/Total	
	2021/2022	2022/2023	2021/2022	2022/2023	2021/2022	2022/2023
(1)	(14)	(15)	(16)	(17)	(18)	(19)
Aimere	717	675	-	-	717	675
Jerebuu	320	292	156	134	476	426
Inerie	469	445	-	-	469	445
Bajawa	2 174	2 170	531	463	2 705	2 633
Golewa	582	543	970	874	1 552	1 417
Golewa Selatan	464	419	160	148	624	567
Golewa Barat	476	467	-	-	476	467
Bajawa Utara	601	577	-	-	601	577
Soa	712	681	252	233	964	914
Riung	514	482	220	213	734	695
Riung Barat	427	395	114	113	541	508
Wolomeze	400	361	-	-	400	361
Kabupaten Ngada	7 856	7 507	2 403	2 178	10 259	9 685

Catatan/Note: ¹ Jumlah guru termasuk kepala sekolah dan guru/*The total of teachers including headmaster and teacher*
 Sumber/Source: Kementerian Pendidikan, Kebudayaan, Riset, dan Teknologi, data semester ganjil/*Ministry of Education, Culture, Research, and Technology, Basic Education Data System, odd semester report data*

Tabel
Table 4.1.6

Jumlah Sekolah, Guru, dan Murid Madrasah Tsanawiyah (MTs) di Bawah Kementerian Agama Menurut Kecamatan di Kabupaten Ngada, 2021/2022 dan 2022/2023
Number of Schools, Teachers, and Pupils in Madrasah Tsanawiyah (MTs) Under The Ministry of Religious Affairs by Subdistrict in Ngada Regency, 2021/2022 and 2022/2023

Kecamatan Subdistrict	Sekolah/Schools					
	Negeri/Public		Swasta/Private		Jumlah/Total	
	2021/2022	2022/2023	2021/2022	2022/2023	2021/2022	2022/2023
(1)	(2)	(3)	(4)	(5)	(6)	(7)
Aimere	-	-	-	-	-	-
Jerebuu	-	-	-	-	-	-
Inerie	-	-	-	-	-	-
Bajawa	-	-	-	-	-	-
Golewa	-	-	-	-	-	-
Golewa Selatan	-	-	1	1	1	1
Golewa Barat	-	-	-	-	-	-
Bajawa Utara	-	-	-	-	-	-
Soa	-	-	-	-	-	-
Riung	1	1	2	2	3	3
Riung Barat	-	-	-	-	-	-
Wolomeze	-	-	-	-	-	-
Kabupaten Ngada	1	1	3	3	4	4

Lanjutan Tabel/*Continued Table* 4.1.6

Kecamatan Subdistrict	Guru/Teachers					
	Negeri/Public		Swasta/Private		Jumlah/Total	
	2021/2022	2022/2023	2021/2022	2022/2023	2021/2022	2022/2023
(1)	(8)	(9)	(10)	(11)	(12)	(13)
Aimere	-	-	-	-	-	-
Jerebuu	-	-	-	-	-	-
Inerie	-	-	-	-	-	-
Bajawa	-	-	-	-	-	-
Golewa	-	-	-	-	-	-
Golewa Selatan	-	-	10	10	10	10
Golewa Barat	-	-	-	-	-	-
Bajawa Utara	-	-	-	-	-	-
Soa	-	-	-	-	-	-
Riung	24	24	24	27	48	51
Riung Barat	-	-	-	-	-	-
Wolomeze	-	-	-	-	-	-
Kabupaten Ngada	24	24	34	37	58	61

Lanjutan Tabel/*Continued Table* 4.1.6

Kecamatan Subdistrict	Murid/Pupils					
	Negeri/Public		Swasta/Private		Jumlah/Total	
	2021/2022	2022/2023	2021/2022	2022/2023	2021/2022	2022/2023
(1)	(14)	(15)	(16)	(17)	(18)	(19)
Aimere	-	-	-	-	-	-
Jerebuu	-	-	-	-	-	-
Inerie	-	-	-	-	-	-
Bajawa	-	-	-	-	-	-
Golewa	-	-	-	-	-	-
Golewa Selatan	-	-	78	69	78	69
Golewa Barat	-	-	-	-	-	-
Bajawa Utara	-	-	-	-	-	-
Soa	-	-	-	-	-	-
Riung	181	175	95	82	276	257
Riung Barat	-	-	-	-	-	-
Wolomeze	-	-	-	-	-	-
Kabupaten Ngada	181	175	173	151	354	326

Catatan/Note:

Sumber/Source: Kementerian Agama, EMIS, Data Semester Ganjil/Ministry of Religious Affairs, EMIS, Odd semester report data

Tabel
Table 4.1.7

Jumlah Sekolah, Guru, dan Murid Sekolah Menengah Atas (SMA) di Bawah Kementerian Pendidikan, Kebudayaan, Riset, dan Teknologi Menurut Kecamatan di Kabupaten Ngada, 2021/2022 dan 2022/2023
Number of Schools, Teachers, and Pupils in Senior High School Under The Ministry of Education, Culture, Research, and Technology by Subdistrict in Ngada Regency, 2021/2022 and 2022/2023

Kecamatan Subdistrict	Sekolah/Schools					
	Negeri/Public		Swasta/Private		Jumlah/Total	
	2021/2022	2022/2023	2021/2022	2022/2023	2021/2022	2022/2023
(1)	(2)	(3)	(4)	(5)	(6)	(7)
Aimere	1	1	-	-	1	1
Jerebuu	2	2	-	-	2	2
Inerie	1	1	-	-	1	1
Bajawa	2	2	1	1	3	3
Golewa	1	1	3	3	4	4
Golewa Selatan	1	1	-	-	1	1
Golewa Barat	1	1	-	-	1	1
Bajawa Utara	-	-	-	-	-	-
Soa	1	2	-	-	1	2
Riung	1	1	1	1	2	2
Riung Barat	1	1	-	-	1	1
Wolomeze	1	1	-	-	1	1
Kabupaten Ngada	13	14	5	5	18	19

Lanjutan Tabel/*Continued Table 4.1.7*

Kecamatan Subdistrict	Guru ¹ /Teachers ¹					
	Negeri/Public		Swasta/Private		Jumlah/Total	
	2021/2022	2022/2023	2021/2022	2022/2023	2021/2022	2022/2023
(1)	(8)	(9)	(10)	(11)	(12)	(13)
Aimere	40	41	-	-	40	41
Jerebuu	16	21	-	-	16	21
Inerie	17	24	-	-	17	24
Bajawa	80	138	49	45	129	183
Golewa	22	22	54	53	76	75
Golewa Selatan	17	21	-	-	17	21
Golewa Barat	40	47	-	-	40	47
Bajawa Utara	-	-	-	-	-	-
Soa	47	59	-	-	47	59
Riung	11	14	20	20	31	34
Riung Barat	28	27	-	-	28	27
Wolomeze	6	14	-	-	6	14
Kabupaten Ngada	324	428	123	118	447	546

Lanjutan Tabel/*Continued Table 4.1.7*

Kecamatan Subdistrict	Murid/Pupils					
	Negeri/Public		Swasta/Private		Jumlah/Total	
	2021/2022	2022/2023	2021/2022	2022/2023	2021/2022	2022/2023
(1)	(14)	(15)	(16)	(17)	(18)	(19)
Aimere	497	515	-	-	497	515
Jerebuu	145	153	-	-	145	153
Inerie	158	140	-	-	158	140
Bajawa	1 295	1 402	1 161	1 157	2 456	2 559
Golewa	223	246	739	686	962	932
Golewa Selatan	150	141	-	-	150	141
Golewa Barat	646	603	-	-	646	603
Bajawa Utara	-	-	-	-	-	-
Soa	761	723	-	-	761	723
Riung	45	84	196	185	241	269
Riung Barat	247	274	-	-	247	274
Wolomeze	46	68	-	-	46	68
Kabupaten Ngada	4 213	4 349	2 096	2 028	6 309	6 377

Catatan/Note: ¹ Jumlah guru termasuk kepala sekolah dan guru/*The total of teachers including headmaster and teacher*
 Sumber/Source: Kementerian Pendidikan, Kebudayaan, Riset, dan Teknologi, data semester ganjil/*Ministry of Education, Culture, Research, and Technology, Basic Education Data System, odd semester report data*

Tabel
Table 4.1.8

Jumlah Sekolah, Guru, dan Murid Sekolah Menengah Kejuruan (SMK) di Bawah Kementerian Pendidikan, Kebudayaan, Riset, dan Teknologi Menurut Kecamatan di Kabupaten Ngada, 2021/2022 dan 2022/2023
Number of Schools, Teachers, and Pupils in Vocational High Schools Under The Ministry of Education, Culture, Research, and Technology by Subdistrict in Ngada Regency, 2021/2022 and 2022/2023

Kecamatan Subdistrict	Sekolah/Schools					
	Negeri/Public		Swasta/Private		Jumlah/Total	
	2021/2022	2022/2023	2021/2022	2022/2023	2021/2022	2022/2023
(1)	(2)	(3)	(4)	(5)	(6)	(7)
Aimere	1	1	-	-	1	1
Jerebuu	1	1	-	-	1	1
Inerie	-	-	1	1	1	1
Bajawa	-	-	2	2	2	2
Golewa	1	1	1	1	2	2
Golewa Selatan	-	-	-	-	-	-
Golewa Barat	-	-	1	1	1	1
Bajawa Utara	1	1	-	-	1	1
Soa	-	-	2	2	2	2
Riung	1	1	-	-	1	1
Riung Barat	-	-	1	1	1	1
Wolomeze	1	1	-	-	1	1
Kabupaten Ngada	6	6	8	8	14	14

Lanjutan Tabel/*Continued Table 4.1.8*

Kecamatan Subdistrict	Guru ¹ /Teachers ¹					
	Negeri/Public		Swasta/Private		Jumlah/Total	
	2021/2022	2022/2023	2021/2022	2022/2023	2021/2022	2022/2023
(1)	(8)	(9)	(10)	(11)	(12)	(13)
Aimere	37	36	-	-	37	36
Jerebuu	15	16	-	-	15	16
Inerie	-	-	12	9	12	9
Bajawa	-	-	72	73	72	73
Golewa	13	15	10	8	23	23
Golewa Selatan	-	-	-	-	-	-
Golewa Barat	-	-	3	3	3	3
Bajawa Utara	24	26	-	-	24	26
Soa	-	-	26	38	26	38
Riung	23	23	-	-	23	23
Riung Barat	-	-	11	11	11	11
Wolomeze	15	14	-	-	15	14
Kabupaten Ngada	127	130	134	142	261	272

Lanjutan Tabel/*Continued Table 4.1.8*

Kecamatan Subdistrict	Murid/Pupils					
	Negeri/Public		Swasta/Private		Jumlah/Total	
	2021/2022	2022/2023	2021/2022	2022/2023	2021/2022	2022/2023
(1)	(14)	(15)	(16)	(17)	(18)	(19)
Aimere	302	347	-	-	302	347
Jerebuu	132	150	-	-	132	150
Inerie	-	-	47	42	47	42
Bajawa	-	-	1537	1436	1537	1436
Golewa	24	49	77	62	101	111
Golewa Selatan	-	-	-	-	-	-
Golewa Barat	-	-	4	32	4	32
Bajawa Utara	151	158	-	-	151	158
Soa	-	-	220	263	220	263
Riung	93	104	-	-	93	104
Riung Barat	-	-	98	64	98	64
Wolomeze	53	89	-	-	53	89
Kabupaten Ngada	755	897	1 983	1 899	2 738	2 796

Catatan/Note: ¹ Guru yang mengajar di 2 sekolah atau lebih dihitung di masing-masing sekolah. Jumlah guru termasuk kepala sekolah dan guru/*The teacher who taught in two schools or more counted in every school. The total of teachers including headmaster and teacher*

Sumber/Source: Kementerian Pendidikan, Kebudayaan, Riset, dan Teknologi, data semester ganjil/*Ministry of Education, Culture, Research, and Technology, Basic Education Data System, odd semester report data*

Tabel
Table 4.1.9

Jumlah Sekolah, Guru, dan Murid Madrasah Aliyah (MA) di Bawah Kementerian Agama Menurut Kecamatan di Kabupaten Ngada, 2021/2022 dan 2022/2023
Number of Schools, Teachers, and Pupils in Madrasah Aliyah (MA) Under the Ministry of Religious Affairs by Subdistrict in Ngada Regency, 2021/2022 and 2022/2023

Kecamatan Subdistrict	Sekolah/Schools					
	Negeri/Public		Swasta/Private		Jumlah/Total	
	2021/2022	2022/2023	2021/2022	2022/2023	2021/2022	2022/2023
(1)	(2)	(3)	(4)	(5)	(6)	(7)
Aimere	-	-	-	-	-	-
Jerebuu	-	-	-	-	-	-
Inerie	-	-	-	-	-	-
Bajawa	-	-	-	-	-	-
Golewa	-	-	-	-	-	-
Golewa Selatan	-	-	-	-	-	-
Golewa Barat	-	-	-	-	-	-
Bajawa Utara	-	-	-	-	-	-
Soa	-	-	-	-	-	-
Riung	-	-	2	2	2	2
Riung Barat	-	-	-	-	-	-
Wolomeze	-	-	-	-	-	-
Kabupaten Ngada	-	-	2	2	2	2

Lanjutan Tabel/*Continued Table* 4.1.9

Kecamatan Subdistrict	Guru/Teachers					
	Negeri/Public		Swasta/Private		Jumlah/Total	
	2021/2022	2022/2023	2021/2022	2022/2023	2021/2022	2022/2023
(1)	(8)	(9)	(10)	(11)	(12)	(13)
Aimere	-	-	-	-	-	-
Jerebuu	-	-	-	-	-	-
Inerie	-	-	-	-	-	-
Bajawa	-	-	-	-	-	-
Golewa	-	-	-	-	-	-
Golewa Selatan	-	-	-	-	-	-
Golewa Barat	-	-	-	-	-	-
Bajawa Utara	-	-	-	-	-	-
Soa	-	-	-	-	-	-
Riung	-	-	33	37	33	37
Riung Barat	-	-	-	-	-	-
Wolomeze	-	-	-	-	-	-
Kabupaten Ngada	-	-	33	37	33	37

Lanjutan Tabel/Continued Table 4.1.9

Kecamatan Subdistrict	Murid/Pupils					
	Negeri/Public		Swasta/Private		Jumlah/Total	
	2021/2022	2022/2023	2021/2022	2022/2023	2021/2022	2022/2023
(1)	(14)	(15)	(16)	(17)	(18)	(19)
Aimere	-	-	-	-	-	-
Jerebuu	-	-	-	-	-	-
Inerie	-	-	-	-	-	-
Bajawa	-	-	-	-	-	-
Golewa	-	-	-	-	-	-
Golewa Selatan	-	-	-	-	-	-
Golewa Barat	-	-	-	-	-	-
Bajawa Utara	-	-	-	-	-	-
Soa	-	-	-	-	-	-
Riung	-	-	260	252	260	252
Riung Barat	-	-	-	-	-	-
Wolomeze	-	-	-	-	-	-
Kabupaten Ngada	-	-	260	252	260	252

Catatan/Note: ...

Sumber/Source: Kementerian Agama, EMIS, Data Semester Ganjil/Ministry of Religious Affairs, EMIS, Odd semester report data

Tabel
Table 4.1.10

Jumlah Desa¹/Kelurahan yang Memiliki Fasilitas Sekolah Menurut Kecamatan dan Tingkat Pendidikan di Kabupaten Ngada, 2019–2021
Number of Villages¹/Kelurahan Having Educational Facilities by Subdistrict and Educational Level in Ngada Regency, 2019–2021

Kecamatan Subdistrict	SD Primary School		
	2019	2020	2021
(1)	(2)	(3)	(4)
Aimere	8	8	8
Jerebuu	11	11	11
Inerie	8	8	8
Bajawa	21	21	21
Golewa	14	14	14
Golewa Selatan	10	10	10
Golewa Barat	10	10	10
Bajawa Utara	11	11	11
Soa	13	13	12
Riung	16	16	16
Riung Barat	10	10	10
Wolomeze	8	8	8
Kabupaten Ngada	140	140	139

Lanjutan Tabel/*Continued Table* 4.1.10

Kecamatan Subdistrict	SMP Junior High School		
	2019	2020	2021
(1)	(5)	(6)	(7)
Aimere	4	4	4
Jerebuu	4	4	4
Inerie	3	3	4
Bajawa	7	7	7
Golewa	6	6	6
Golewa Selatan	6	6	6
Golewa Barat	3	3	3
Bajawa Utara	4	4	4
Soa	5	5	5
Riung	9	9	9
Riung Barat	5	5	5
Wolomeze	4	4	4
Kabupaten Ngada	60	60	61

Lanjutan Tabel/*Continued Table* 4.1.10

Kecamatan <i>Subdistrict</i>	SMA <i>Senior High School</i>		
	2019	2020	2021
(1)	(8)	(9)	(10)
Aimere	1	1	1
Jerebuu	2	2	2
Inerie	2	2	2
Bajawa	3	3	3
Golewa	3	3	4
Golewa Selatan	1	1	1
Golewa Barat	1	1	1
Bajawa Utara	–	–	–
Soa	1	1	1
Riung	2	3	3
Riung Barat	1	1	1
Wolomeze	–	–	–
Kabupaten Ngada	17	18	19

Lanjutan Tabel/Continued Table 4.1.10

Kecamatan Subdistrict	SMK Vocational School		
	2019	2020	2021
(1)	(11)	(12)	(13)
Aimere	1	1	1
Jerebuu	1	1	1
Inerie	1	1	1
Bajawa	2	2	2
Golewa	1	1	2
Golewa Selatan	–	–	–
Golewa Barat	1	1	1
Bajawa Utara	1	1	1
Soa	1	3	2
Riung	2	1	1
Riung Barat	–	1	1
Wolomeze	1	1	2
Kabupaten Ngada	12	14	15

Lanjutan Tabel/*Continued Table* 4.1.10

Kecamatan <i>Subdistrict</i>	Perguruan Tinggi <i>University</i>		
	2019	2020	2021
(1)	(14)	(15)	(16)
Aimere	–	–	–
Jerebuu	–	–	–
Inerie	–	–	–
Bajawa	–	–	1
Golewa	1	1	1
Golewa Selatan	–	–	–
Golewa Barat	–	–	–
Bajawa Utara	–	–	–
Soa	–	–	–
Riung	–	–	–
Riung Barat	–	–	–
Wolomeze	–	–	–
Kabupaten Ngada	1	1	2

Catatan/*Note*: ¹ Desa pada tabel ini termasuk Unit Permukiman Transmigrasi (UPT) yang masih dibina oleh kementerian terkait dan nagari di Provinsi Sumatera Barat/*Villages in this table include Transmigration Settlement Unit which is still fostered by the relevant ministries and the nagari in the Province of Sumatera Barat*

Sumber/*Source*: BPS, Pendataan Potensi Desa (Podes)/ *BPS-Statistics Indonesia, Village Potential Data Collection*

Tabel 4.1.11 **Angka Partisipasi Murni (APM) dan Angka Partisipasi Kasar (APK) Menurut Jenjang Pendidikan di Kabupaten Ngada, 2021 dan 2022**
Net Enrollment Rate and Gross Enrollment Ratio by Educational Level in Ngada Regency, 2021 and 2022

Jenjang Pendidikan <i>Educational Level</i>	Angka Partisipasi Murni (APM) <i>Net Enrollment Rate</i>		Angka Partisipasi Kasar (APK) <i>Gross Enrollment Ratio</i>	
	2021	2022	2021	2022
(1)	(2)	(3)	(4)	(5)
SD/MI/Sederajat <i>Primary School</i>				
SMP/MTs/ Sederajat <i>Lower Secondary School</i>				
SMA/SMK/MA/Sederajat <i>Upper Secondary School</i>				

Catatan/Note: ...

Sumber/Source: BPS, Survei Sosial Ekonomi Nasional (Susenas)/BPS-Statistics Indonesia, National Socioeconomic Survey

Tabel
Table 4.1.12

Persentase Penduduk Berumur 15 Tahun ke Atas yang Melek Huruf Menurut Kelompok Umur di Kabupaten Ngada, 2021 dan 2022
Percentage of Literate People Aged 15 Years and Over by Age Group in Ngada Regency, 2021 and 2022

Kelompok Umur <i>Age Group</i>	2021	2022
(1)	(2)	(3)
15–19		
20–24		
25–29		
30–34		
35–39		
40–44		
45–49		
50+		
Jumlah/Total		
15–24		
15–44		
15+		
45+		

Catatan/Note: ...

Sumber/Source: BPS, Survei Sosial Ekonomi Nasional (Susenas)/BPS-Statistics Indonesia, National Socioeconomic Survey

4.2 KESEHATAN HEALTH

Tabel 4.2.1 **Jumlah Desa¹/Kelurahan Yang Memiliki Sarana Kesehatan Menurut Kecamatan di Kabupaten Ngada, 2019–2021**
Table 4.2.1 **Number of Villages¹/Kelurahan Having Health Facilities by Subdistrict in Ngada Regency, 2019–2021**

Kecamatan Subdistrict	Rumah Sakit Hospital		
	2019	2020	2021
(1)	(2)	(3)	(4)
Aimere	0	0	0
Jerebuu	0	0	0
Inerie	0	0	0
Bajawa	1	1	1
Golewa	0	0	0
Golewa Selatan	0	0	0
Golewa Barat	0	0	0
Bajawa Utara	0	0	0
Soa	0	0	0
Riung	0	0	0
Riung Barat	0	0	0
Wolomeze	0	0	0
Kabupaten Ngada	1	1	1

Lanjutan Tabel/*Continued Table* 4.2.1

Kecamatan <i>Subdistrict</i>	Rumah Sakit Bersalin <i>Maternity Hospital</i>		
	2019	2020	2021
(1)	(5)	(6)	(7)
Aimere	0	0	0
Jerebuu	0	0	0
Inerie	0	0	0
Bajawa	0	0	0
Golewa	0	0	0
Golewa Selatan	0	0	0
Golewa Barat	0	0	0
Bajawa Utara	0	0	0
Soa	0	0	0
Riung	0	0	0
Riung Barat	0	0	0
Wolomeze	0	0	0
Kabupaten Ngada	0	0	0

Lanjutan Tabel/Continued Table 4.2.1

Kecamatan Subdistrict	Poliklinik Polyclinic		
	2019	2020	2021
(1)	(8)	(9)	(10)
Aimere	0	0	0
Jerebuu	0	0	0
Inerie	0	0	0
Bajawa	3	3	3
Golewa	0	0	0
Golewa Selatan	0	0	0
Golewa Barat	0	0	0
Bajawa Utara	0	0	0
Soa	0	0	0
Riung	0	0	0
Riung Barat	0	0	0
Wolomeze	0	0	0
Kabupaten Ngada	3	3	3

Lanjutan Tabel/*Continued Table 4.2.1*

Kecamatan <i>Subdistrict</i>	Puskesmas <i>Public Health Center</i>		
	2019	2020	2021
(1)	(11)	(12)	(13)
Aimere	1	1	1
Jerebuu	2	2	2
Inerie	1	1	1
Bajawa	3	3	3
Golewa	2	2	2
Golewa Selatan	2	2	2
Golewa Barat	1	1	1
Bajawa Utara	1	1	1
Soa	1	1	1
Riung	2	3	3
Riung Barat	2	2	2
Wolomeze	1	1	1
Kabupaten Ngada	19	20	20

Lanjutan Tabel/Continued Table 4.2.1

Kecamatan Subdistrict	Puskesmas Pembantu Subsidiary of Public Health Center		
	2019	2020	2021
(1)	(14)	(15)	(16)
Aimere	3	3	3
Jerebuu	2	2	1
Inerie	2	2	2
Bajawa	2	2	2
Golewa	3	3	3
Golewa Selatan	1	1	1
Golewa Barat	1	1	1
Bajawa Utara	6	6	6
Soa	1	1	1
Riung	5	5	5
Riung Barat	1	1	1
Wolomeze	1	1	1
Kabupaten Ngada	28	28	27

Lanjutan Tabel/*Continued Table 4.2.1*

Kecamatan Subdistrict	Apotek Pharmacy		
	2019	2020	2021
(1)	(17)	(18)	(19)
Aimere	0	0	2
Jerebuu	0	0	0
Inerie	0	0	0
Bajawa	4	5	10
Golewa	0	0	2
Golewa Selatan	0	0	0
Golewa Barat	0	0	1
Bajawa Utara	0	0	0
Soa	0	0	1
Riung	1	1	2
Riung Barat	0	0	0
Wolomeze	0	0	0
Kabupaten Ngada	5	6	18

Catatan/Note: ¹ Desa pada tabel ini termasuk Unit Permukiman Transmigrasi (UPT) yang masih dibina oleh kementerian terkait dan nagari di Provinsi Sumatera Barat/Villages in this table include Transmigration Settlement Unit which is still fostered by the relevant ministries and the nagari in the Province of Sumatera Barat

Sumber/Source: BPS, Pendataan Potensi Desa (Podes)/BPS-Statistics Indonesia, Village Potential Data Collecting

Tabel 4.2.2 Jumlah Tenaga Kesehatan Menurut Kecamatan di Kabupaten Ngada, 2022
Number of Health Human Resources by Subdistrict in Ngada Regency, 2022

Kecamatan Subdistrict	Tenaga Medis ¹ Medical Worker ¹	Psikologi Klinis Clinical Psychology	Tenaga Keperawatan Nursing Worker	Tenaga Kebidanan Midwifery Worker	Tenaga Kefarmasian Pharmaceutical Worker
(1)	(2)	(3)	(4)	(5)	(6)
Aimere	1	0	34	29	3
Jerebuu	2	0	33	30	4
Inerie	1	0	17	24	1
Bajawa	15	0	210	128	24
Golewa	2	0	41	39	4
Golewa Selatan	2	0	38	34	4
Golewa Barat	1	0	25	22	1
Bajawa Utara	1	0	23	26	2
Soa	1	0	38	36	3
Riung	3	0	48	50	6
Riung Barat	2	0	32	30	3
Wolomeze	1	0	19	17	2
Kabupaten Ngada	32	0	558	465	57

Lanjutan Tabel/Continued Table 4.2.2

Kecamatan Subdistrict	Tenaga Kesehatan Masyarakat Public Health worker	Tenaga Kesehatan Lingkungan Enviromental Health Worker	Tenaga Gizi Nutritionist	Tenaga Keterampilan Fisik Physical Therapists
(1)	(7)	(8)	(9)	(10)
Aimere	3	3	3	0
Jerebuu	4	4	3	0
Inerie	2	2	1	1
Bajawa	21	13	10	6
Golewa	6	2	2	0
Golewa Selatan	6	2	3	0
Golewa Barat	3	3	3	0
Bajawa Utara	3	3	1	0
Soa	4	2	1	0
Riung	14	5	8	0
Riung Barat	4	1	2	0
Wolomeze	5	2	3	0
Kabupaten Ngada	75	42	40	7

Lanjutan Tabel/Continued Table 4.2.2

Kecamatan Subdistrict	Tenaga Ketechnisan Medis Medical Technicians	Tenaga Teknik Biomedika Biomedical Engineer	Tenaga Kesehatan Tradisional Traditional Health Worker
(1)	(11)	(12)	(13)
Aimere	2	0	0
Jerebuu	5	0	0
Inerie	2	0	0
Bajawa	16	0	0
Golewa	3	0	0
Golewa Selatan	0	0	0
Golewa Barat	0	0	0
Bajawa Utara	1	0	0
Soa	3	0	0
Riung	3	0	0
Riung Barat	1	0	0
Wolomeze	1	0	0
Kabupaten Ngada	37	0	0

Catatan/Note: ¹ Tenaga medis terdiri atas dokter, dokter gigi, dokter spesialis, dan dokter gigi spesialis baik di dalam maupun di luar negeri yang diakui oleh Pemerintah RI sesuai dengan peraturan perundang-undangan (UU No. 29 Tahun 2004 tentang Praktik Kedokteran)/Medical worker includes doctor, dentist, medical specialist, and dentist specialist at home and abroad recognized by Indonesian government in accordance with the laws and regulations (Law No. 29 year 2004 about Medical Practice)

Sumber/Source: Dinas Kesehatan Kabupaten Ngada

Tabel
Table 4.2.3

Jumlah Rumah Sakit Umum, Rumah Sakit Khusus, dan Puskesmas Menurut Kecamatan di Kabupaten Ngada, 2021 dan 2022
Number of General Hospital, Specialized Hospital, and Public Health Center by Subdistrict in Ngada Regency, 2021 and 2022

Kecamatan Subdistrict	Rumah Sakit Umum General Hospital		Rumah Sakit Khusus Specialized Hospital	
	2021	2022	2021	2022
(1)	(2)	(3)	(4)	(5)
Aimere	0	0	0	0
Jerebuu	0	0	0	0
Inerie	0	0	0	0
Bajawa	1	1	0	0
Golewa	0	0	0	0
Golewa Selatan	0	0	0	0
Golewa Barat	0	0	0	0
Bajawa Utara	0	0	0	0
Soa	0	0	0	0
Riung	0	0	0	0
Riung Barat	0	0	0	0
Wolomeze	0	0	0	0
Kabupaten Ngada	1	1	0	0

Lanjutan Tabel/Continued Table 4.2.3

Kecamatan Subdistrict	Puskesmas ¹ Rawat Inap Public Health Center ¹ with Inpatient Care		Puskesmas ¹ Non Rawat Inap Public Health Center ¹ without Inpatient Care	
	2021	2022	2021	2022
(1)	(6)	(7)	(8)	(9)
Aimere	1	1	0	0
Jerebuu	0	0	2	2
Inerie	0	0	1	1
Bajawa	0	0	3	4
Golewa	1	1	1	1
Golewa Selatan	0	0	2	2
Golewa Barat	0	0	1	1
Bajawa Utara	0	0	1	3
Soa	1	1	0	1
Riung	1	1	2	2
Riung Barat	1	1	1	1
Wolomeze	0	0	1	1
Kabupaten Ngada	5	5	15	19

Catatan/Note: ¹ Puskesmas yang teregistrasi/Registered Public Health Center
 Sumber/Source: Dinas Kesehatan Kabupaten Ngada

4.3 AGAMA DAN SOSIAL LAINNYA RELIGION AND OTHER SOCIAL AFFAIRS

Tabel 4.3.1 Jumlah Penduduk Menurut Kecamatan dan Agama yang Dianut di Kabupaten Ngada, 2022
Population by Subdistrict and Religion in Ngada Regency, 2022

Kecamatan Subdistrict	Islam	Protestan Protestant	Katolik Catholic	Hindu	Budha Buddha	Lainnya Others
(1)	(2)	(3)	(4)	(5)	(6)	(7)
Aimere						
Jerebuu						
Inerie						
Bajawa						
Golewa						
Golewa Selatan						
Golewa Barat						
Bajawa Utara						
Soa						
Riung						
Riung Barat						
Wolomeze						
Kabupaten Ngada						

Catatan/Note: ...

Sumber/Source: ...

Tabel 4.3.2 Jumlah Tempat Peribadatan Menurut Kecamatan di Kabupaten Ngada, 2022
Number of Places of Worship by Subdistrict in Ngada Regency, 2022

Kecamatan Subdistrict	Masjid Mosque	Mushola Pray Room	Gereja Protestan Protestant Church	Gereja Katholik Catholic Church	Pura Temple	Vihara
(1)	(2)	(3)	(4)	(5)	(6)	(7)
Aimere						
Jerebuu						
Inerie						
Bajawa						
Golewa						
Golewa Selatan						
Golewa Barat						
Bajawa Utara						
Soa						
Riung						
Riung Barat						
Wolomeze						
Kabupaten Ngada						

Catatan/Note: ...

Sumber/Source: ...

Tabel
Table 4.3.3**Jumlah Desa¹/Kelurahan yang Mengalami Bencana Alam²
Menurut Kecamatan di Kabupaten Ngada, 2019–2021**
**Number of Villages¹/Kelurahan that Had Natural Disaster²
by Subdistrict in Ngada Regency, 2019–2021**

Kecamatan Subdistrict	Banjir/Flood		
	2019	2020	2021
(1)	(2)	(3)	(4)
Aimere	–	–	–
Jerebuu	1	–	–
Inerie	–	–	–
Bajawa	1	–	–
Golewa	1	–	–
Golewa Selatan	3	2	–
Golewa Barat	–	–	–
Bajawa Utara	1	1	–
Soa	–	–	–
Riung	3	2	–
Riung Barat	–	1	2
Wolomeze	–	–	–
Kabupaten Ngada	10	6	2

Lanjutan Tabel/*Continued Table* 4.3.3

Kecamatan Subdistrict	Gempa Bumi/ <i>Earthquake</i>		
	2019	2020	2021
(1)	(5)	(6)	(7)
Aimere	–	–	–
Jerebuu	–	–	–
Inerie	–	–	–
Bajawa	–	–	–
Golewa	1	–	–
Golewa Selatan	–	–	–
Golewa Barat	–	–	–
Bajawa Utara	–	–	–
Soa	1	–	–
Riung	–	–	–
Riung Barat	–	–	–
Wolomeze	–	–	–
Kabupaten Ngada	2	–	–

Lanjutan Tabel/*Continued Table* 4.3.3

Kecamatan <i>Subdistrict</i>	Tanah Longsor/ <i>Landslide</i>		
	2019	2020	2021
(1)	(8)	(9)	(10)
Aimere	–	–	–
Jerebuu	10	6	1
Inerie	–	1	1
Bajawa	3	2	2
Golewa	2	4	–
Golewa Selatan	2	3	1
Golewa Barat	–	–	1
Bajawa Utara	1	2	1
Soa	–	–	1
Riung	–	–	–
Riung Barat	–	1	–
Wolomeze	1	2	–
Kabupaten Ngada	19	21	8

Catatan/*Note*: ¹ Desa pada tabel ini termasuk Unit Permukiman Transmigrasi (UPT) yang masih dibina oleh kementerian terkait dan nagari di Provinsi Sumatera Barat/*Villages in this table are included in Transmigration Settlement Unit which is still fostered by the relevant ministries and the nagari in the Province of Sumatera Barat*

Sumber/*Source*: ² Kejadian dalam setahun sebelum tahun pencacahan/*Occured during the last one year before the enumeration years*
BPS, Pendataan Potensi Desa (Podes)/*BPS-Statistics Indonesia, Village Potential Data Collecting*

4.4 KEMISKINAN POVERTY

Tabel 4.4.1 Garis Kemiskinan, Jumlah, dan Persentase Penduduk Miskin di Kabupaten Ngada, 2015–2022
Poverty Line, Number, and Percentage of Poor People in Ngada Regency, 2015–2022

Tahun Year	Garis Kemiskinan (rupiah/kapita/bulan) Poverty Line (rupiah/capita/month)	Jumlah Penduduk Miskin (ribu) Number of Poor People (thousand)	Persentase Penduduk Miskin Percentage of Poor People
(1)	(2)	(3)	(4)
2015	271 299	19,5	12,81
2016	291 602	19,76	12,69
2017	315 778	20,21	12,77
2018	331 266	20,79	12,94
2019	336 601	20,31	12,48
2020	363 531	20,62	12,51
2021	396 506	20,98	12,58
2022	435 916	20,14	11,93

Catatan/Note: ...

Sumber/Source: BPS, Survei Sosial Ekonomi Nasional Maret/BPS-Statistics Indonesia, March National Socioeconomic Survey

**Tabel
Table** 4.4.2

**Indeks Kedalaman Kemiskinan dan Indeks Keparahan
Kemiskinan di Kabupaten Ngada, 2015–2022**
*Poverty Gap Index and Poverty Severity Index in Ngada
Regency, 2015–2022*

Tahun Year	Indeks Kedalaman Kemiskinan Poverty Gap Index	Indeks Keparahan Kemiskinan Poverty Severity Index
(1)	(2)	(3)
2015	2,13	0,55
2016	2,89	0,92
2017	2,40	0,63
2018	2,37	0,65
2019	2,29	0,65
2020	2,16	0,62
2021	1,72	0,46
2022	2,25	0,60

Catatan/Note: ...

Sumber/Source: BPS, Survei Sosial Ekonomi Nasional Maret/BPS-Statistics Indonesia, March National Socioeconomic Survey

05

**PERTANIAN, KEHUTANAN, PETERNAKAN,
DAN PERIKANAN
*AGRICULTURE, FORESTRY, LIVESTOCK,
AND FISHERY***

<https://ngadakab.bps.go.id>

PENJELASAN TEKNIS

1. Lorem ipsum dolor sit amet, consectetur adipiscing elit, sed diam nonummy nibh euismod tincidunt ut laoreet dolore magna aliquam erat volutpat. Ut wisi enim ad minim veniam, quis nostrud exerci tation ullamcorper suscipit lobortis nisl ut aliquip ex ea commodo consequat. Duis autem vel eum iriure dolor in hendrerit in vulputate velit esse molestie consequat, vel illum dolore eu feugiat nulla facilisis at vero eros et accumsan et iusto odio dignissim qui blandit praesent luptatum zzril delenit augue duis dolore te feugait nulla facilisi.
2. Lorem ipsum dolor sit amet, consectetur adipiscing elit, sed diam nonummy nibh euismod tincidunt ut laoreet dolore magna aliquam erat volutpat. Ut wisi enim ad minim veniam, quis nostrud exerci tation ullamcorper suscipit lobortis nisl ut aliquip ex ea commodo consequat. Duis autem vel eum iriure dolor in hendrerit in vulputate velit esse molestie consequat, vel illum dolore eu feugiat nulla facilisis at vero eros et accumsan et iusto odio dignissim qui blandit praesent luptatum zzril delenit augue duis dolore te feugait nulla facilisi.
3. Lorem ipsum dolor sit amet, consectetur adipiscing elit, sed

TECHNICAL NOTES

1. *Lorem ipsum dolor sit amet, consectetur adipiscing elit, sed diam nonummy nibh euismod tincidunt ut laoreet dolore magna aliquam erat volutpat. Ut wisi enim ad minim veniam, quis nostrud exerci tation ullamcorper suscipit lobortis nisl ut aliquip ex ea commodo consequat. Duis autem vel eum iriure dolor in hendrerit in vulputate velit esse molestie consequat, vel illum dolore eu feugiat nulla facilisis at vero eros et accumsan et iusto odio dignissim qui blandit praesent luptatum zzril delenit augue duis dolore te feugait nulla facilisi.*
2. *Lorem ipsum dolor sit amet, consectetur adipiscing elit, sed diam nonummy nibh euismod tincidunt ut laoreet dolore magna aliquam erat volutpat. Ut wisi enim ad minim veniam, quis nostrud exerci tation ullamcorper suscipit lobortis nisl ut aliquip ex ea commodo consequat. Duis autem vel eum iriure dolor in hendrerit in vulputate velit esse molestie consequat, vel illum dolore eu feugiat nulla facilisis at vero eros et accumsan et iusto odio dignissim qui blandit praesent luptatum zzril delenit augue duis dolore te feugait nulla facilisi.*
3. *Lorem ipsum dolor sit amet, consectetur adipiscing elit, sed*

diam nonummy nibh euismod tincidunt ut laoreet dolore magna aliquam erat volutpat. Ut wisi enim ad minim veniam, quis nostrud exerci tation ullamcorper suscipit lobortis nisl ut aliquip ex ea commodo consequat. Duis autem vel eum iriure dolor in hendrerit in vulputate velit esse molestie consequat, vel illum dolore eu feugiat nulla facilisis at vero eros et accumsan et iusto odio dignissim qui blandit praesent luptatum zzril delenit augue duis dolore te feugait nulla facilisi.

4. Lorem ipsum dolor sit amet, consectetur adipiscing elit, sed diam nonummy nibh euismod tincidunt ut laoreet dolore magna aliquam erat volutpat. Ut wisi enim ad minim veniam, quis nostrud exerci tation ullamcorper suscipit lobortis nisl ut aliquip ex ea commodo consequat. Duis autem vel eum iriure dolor in hendrerit in vulputate velit esse molestie consequat, vel illum dolore eu feugiat nulla facilisis at vero eros et accumsan et iusto odio dignissim qui blandit praesent luptatum zzril delenit augue duis dolore te feugait nulla facilisi.

diam nonummy nibh euismod tincidunt ut laoreet dolore magna aliquam erat volutpat. Ut wisi enim ad minim veniam, quis nostrud exerci tation ullamcorper suscipit lobortis nisl ut aliquip ex ea commodo consequat. Duis autem vel eum iriure dolor in hendrerit in vulputate velit esse molestie consequat, vel illum dolore eu feugiat nulla facilisis at vero eros et accumsan et iusto odio dignissim qui blandit praesent luptatum zzril delenit augue duis dolore te feugait nulla facilisi.

4. *Lorem ipsum dolor sit amet, consectetur adipiscing elit, sed diam nonummy nibh euismod tincidunt ut laoreet dolore magna aliquam erat volutpat. Ut wisi enim ad minim veniam, quis nostrud exerci tation ullamcorper suscipit lobortis nisl ut aliquip ex ea commodo consequat. Duis autem vel eum iriure dolor in hendrerit in vulputate velit esse molestie consequat, vel illum dolore eu feugiat nulla facilisis at vero eros et accumsan et iusto odio dignissim qui blandit praesent luptatum zzril delenit augue duis dolore te feugait nulla facilisi.*

ULASAN

Lorem ipsum dolor sit amet, consectetur adipiscing elit, sed diam nonummy nibh euismod tincidunt ut laoreet dolore magna aliquam erat volutpat. Ut wisi enim ad minim veniam, quis nostrud exerci tation ullamcorper suscipit lobortis nisl ut aliquip ex ea commodo consequat. Duis autem vel eum iriure dolor in hendrerit in vulputate velit esse molestie consequat, vel illum dolore eu feugiat nulla facilisis at vero eros et accumsan et iusto odio dignissim qui blandit praesent luptatum zzril delenit augue dui dolore te feugait nulla facilisi.

Lorem ipsum dolor sit amet, consectetur adipiscing elit, sed diam nonummy nibh euismod tincidunt ut laoreet dolore magna aliquam erat volutpat. Ut wisi enim ad minim veniam, quis nostrud exerci tation ullamcorper suscipit lobortis nisl ut aliquip ex ea commodo consequat. Duis autem vel eum iriure dolor in hendrerit in vulputate velit esse molestie consequat, vel illum dolore eu feugiat nulla facilisis at vero eros et accumsan et iusto odio dignissim qui blandit praesent luptatum zzril delenit augue dui dolore te feugait nulla facilisi.

Lorem ipsum dolor sit amet, consectetur adipiscing elit, sed.

DESCRIPTION

Lorem ipsum dolor sit amet, consectetur adipiscing elit, sed diam nonummy nibh euismod tincidunt ut laoreet dolore magna aliquam erat volutpat. Ut wisi enim ad minim veniam, quis nostrud exerci tation ullamcorper suscipit lobortis nisl ut aliquip ex ea commodo consequat. Duis autem vel eum iriure dolor in hendrerit in vulputate velit esse molestie consequat, vel illum dolore eu feugiat nulla facilisis at vero eros et accumsan et iusto odio dignissim qui blandit praesent luptatum zzril delenit augue dui dolore te feugait nulla facilisi.

Lorem ipsum dolor sit amet, consectetur adipiscing elit, sed diam nonummy nibh euismod tincidunt ut laoreet dolore magna aliquam erat volutpat. Ut wisi enim ad minim veniam, quis nostrud exerci tation ullamcorper suscipit lobortis nisl ut aliquip ex ea commodo consequat. Duis autem vel eum iriure dolor in hendrerit in vulputate velit esse molestie consequat, vel illum dolore eu feugiat nulla facilisis at vero eros et accumsan et iusto odio dignissim qui blandit praesent luptatum zzril delenit augue dui dolore te feugait nulla facilisi.

Lorem ipsum dolor sit amet, consectetur adipiscing elit, sed.

Gambar 5.1 Luas Daerah menurut Kecamatan (%), 2022
Figures 5.1 Area of Subdistrict (%), 2022



Sumber/Source :

Gambar 5.2 ...
Figures ...



Sumber/Source :

**5.1 HORTIKULTURA
HORTICULTURE**

Tabel 5.1.1 Luas Panen Tanaman Sayuran Menurut Kecamatan dan Jenis Tanaman di Kabupaten Ngada (ha), 2021 dan 2022^x
Table 5.1.1 Harvested Area of Vegetables by Subdistrict and Kind of Plant in Ngada Regency (ha), 2021 and 2022^x

Kecamatan Subdistrict	Bawang Merah Shallot		Cabai Besar/TW/Teropong Chili/Big Chili	
	2021	2022 ^x	2021	2022 ^x
(1)	(2)	(3)	(4)	(5)
Aimere	3	1	-	-
Jerebuu	1	1	-	-
Inerie	1	1	-	-
Bajawa	8	-	1	-
Golewa	6	2	-	-
Golewa Selatan	5	-	-	-
Golewa Barat	10	2	1	-
Bajawa Utara	3	2	-	-
Soa	4	2	-	2
Riung	2	2	-	-
Riung Barat	2	1	-	-
Wolomeze	2	-	-	2
Kabupaten Ngada	44	12	2	4

Lanjutan Tabel/*Continued Table 5.1.1*

Kecamatan Subdistrict	Cabai Keriting Curly Chili		Cabai Rawit Chili/Cayenne Pepper	
	2021	2022 ^x	2021	2022 ^x
(1)	(6)	(7)	(8)	(9)
Aimere	-	-	2	1
Jerebuu	-	-	3	2
Inerie	-	-	3	3
Bajawa	1	1	8	3
Golewa	2	5	4	6
Golewa Selatan	1	-	4	1
Golewa Barat	4	-	6	2
Bajawa Utara	1	1	4	1
Soa	1	1	3	4
Riung	-	1	5	3
Riung Barat	-	-	5	3
Wolomeze	-	1	4	2
Kabupaten Ngada	10	9	50	30

Lanjutan Tabel/Continued Table 5.1.1

Kecamatan Subdistrict	Kentang Potato		Kubis Cabbage		Tomat Tomato	
	2021	2022 ^x	2021	2022 ^x	2021	2022 ^x
(1)	(10)	(11)	(12)	(13)	(14)	(15)
Aimere	-	-	-	-	-	0
Jerebuu	-	-	-	-	3	14
Inerie	-	-	-	-	-	1
Bajawa	4	-	5	-	5	3
Golewa	7	8	1	-	10	13
Golewa Selatan	-	-	-	-	-	-
Golewa Barat	12	1	11	1	12	1
Bajawa Utara	-	-	1	2	3	1
Soa	-	-	-	-	2	-
Riung	-	-	-	-	1	1
Riung Barat	-	-	-	-	-	-
Wolomeze	-	-	-	2	-	1
Kabupaten Ngada	23	9	17	4	35	35

Lanjutan Tabel/*Continued Table* 5.1.1

Kecamatan Subdistrict	Bawang Putih Garlic		Terung/ Eggplant		Tomat/ Tomato	
	2021	2022 ^x	2021	2022 ^x	2021	2022 ^x
(1)	(16)	(17)	(18)	(19)	(20)	(21)
Aimere	-	-	6	3	-	0
Jerebuu	-	-	8	5	3	14
Inerie	-	-	6	1	-	1
Bajawa	-	-	22	-	5	3
Golewa	-	-	18	10	10	13
Golewa Selatan	-	-	12	1	-	-
Golewa Barat	-	-	25	4	12	1
Bajawa Utara	-	-	18	3	3	1
Soa	-	-	15	6	2	-
Riung	-	-	9	5	1	1
Riung Barat	-	-	10	12	-	-
Wolomeze	-	1	9	7	-	1
Kabupaten Ngada	-	1	155	56	35	35

Catatan/Note: ...

Sumber/Source: BPS, Statistik Pertanian Hortikultura SPH-SBS/BPS-Statistics Indonesia, Agricultural Statistic for Horticulture SPH-SBS

Tabel 5.1.2 **Produksi Tanaman Sayuran Menurut Kecamatan dan Jenis Tanaman di Kabupaten Ngada (kuintal), 2021 dan 2022***
Production of Vegetables by Subdistrict and Kind of Plant in Ngada Regency (quintal), 2021 and 2022*

Kecamatan Subdistrict	Bawang Merah Shallot		Cabai Besar/TW/Teropong Chili/Big Chili	
	2021	2022*	2021	2022*
(1)	(2)	(3)	(4)	(5)
Aimere	-	-	-	-
Jerebuu	-	-	-	8
Inerie	-	-	-	-
Bajawa	3	-	10	-
Golewa	-	-	5	23
Golewa Selatan	-	-	-	-
Golewa Barat	1	-	13	-
Bajawa Utara	-	-	2	-
Soa	-	24	6	18
Riung	-	-	-	-
Riung Barat	-	-	-	-
Wolomeze	-	24	-	-
Kabupaten Ngada	4	48	35	49

Lanjutan Tabel/Continued Table 5.1.2

Kecamatan Subdistrict	Cabai Keriting Curly Chili		Cabai Rawit Chili/Cayenne Pepper	
	2021	2022*	2021	2022*
(1)	(6)	(7)	(8)	(9)
Aimere	-	-	4	10
Jerebuu	-	-	7	34
Inerie	-	-	6	22
Bajawa	2	3	17	8
Golewa	4	56	10	36
Golewa Selatan	3	-	8	18
Golewa Barat	9	-	14	30
Bajawa Utara	2	15	8	27
Soa	2	20	6	59
Riung	-	10	10	39
Riung Barat	-	-	10	34
Wolomeze	-	8	7	26
Kabupaten Ngada	21	112	106	342

Lanjutan Tabel/Continued Table 5.1.2

Kecamatan Subdistrict	Kentang Potato		Kubis Cabbage		Tomat Tomato	
	2021	2022 ^x	2021	2022 ^x	2021	2022 ^x
(1)	(10)	(11)	(12)	(13)	(14)	(15)
Aimere	-	-	-	-	-	5
Jerebuu	-	-	-	-	5	134
Inerie	-	-	-	-	-	11
Bajawa	8	-	10	-	9	32
Golewa	16	100	2	-	44	160
Golewa Selatan	-	-	-	-	-	-
Golewa Barat	25	2	23	2	19	2
Bajawa Utara	-	-	2	18	5	4
Soa	-	-	-	-	3	-
Riung	-	-	-	-	1	12
Riung Barat	-	-	-	-	-	-
Wolomeze	-	-	-	21	-	12
Kabupaten Ngada	48	102	36	41	86	372

Lanjutan Tabel/Continued Table 5.1.2

Kecamatan Subdistrict	Bawang Putih Garlic		Terung Eggplant		Petsai/Sawi/ Chinese Cabbage/ mustard green	
	2021	2022 ^x	2021	2022 ^x	2021	2022 ^x
(1)	(16)	(17)	(18)	(19)	(20)	(21)
Aimere	-	-	11	34	9	18
Jerebuu	-	-	12	68	16	47
Inerie	-	-	11	13	6	11
Bajawa	-	-	34	-	32	55
Golewa	-	-	27	128	24	84
Golewa Selatan	-	-	21	2	16	10
Golewa Barat	-	-	35	8	80	31
Bajawa Utara	-	-	30	20	13	34
Soa	-	-	27	67	23	54
Riung	-	-	14	55	14	56
Riung Barat	-	-	15	151	17	88
Wolomeze	-	9	15	77	13	33
Kabupaten Ngada	-	9	253	623	263	522

Catatan/Note: ...

Sumber/Source: BPS, Statistik Pertanian Hortikultura SPH-SBS/BPS-Statistics Indonesia, Agricultural Statistic for Horticulture SPH-SBS

Tabel
Table 5.1.3

Luas Panen Tanaman Sayuran dan Buah-buahan Semusim Menurut Jenis Tanaman di Kabupaten Ngada (ha), 2019–2022
Harvested Area of Seasonal Vegetables and Fruits by Kind of Plant in Ngada Regency (ha), 2019–2022

Jenis Tanaman/Kind of Plants	2019	2020	2021	2022*
(1)	(2)	(3)	(4)	(5)
Sayuran/Vegetables:				
Bawang Daun/ <i>Scallion</i>	16	34	44	12
Bawang Merah/ <i>Shallots</i>	8	9	2	4
Bawang Putih/ <i>Garlic</i>	4	-	-	1
Bayam/ <i>Spinach</i>	8	3	23	4
Buncis/ <i>String Bean</i>	-	-	4	1
Cabai Besar/ <i>TW/Teropong/Chili/Big Chili</i>	-	-	17	4
Cabai Keriting/ <i>Curly Chili</i>	-	-	10	9
Cabai Rawit/ <i>Chili/Cayenne Pepper</i>	46	41	50	30
Jamur Tiram/ <i>Mushrooms</i>	-	-	-	-
Jamur Merang/ <i>Mushrooms</i>	-	-	-	-
Jamur Lainnya/ <i>Mushrooms</i>	-	-	-	-
Kacang Merah/Red Beans				
Kacang Panjang/ <i>Long Beans</i>	11	2	20	10
Kangkung/ <i>Water Spinach</i>	-	3	12	1
Kembang Kol/ <i>Cauliflower</i>	-	3	12	1
Kentang/ <i>Potato</i>	1	9	23	9

Lanjutan Tabel/*Continued Table 5.1.3*

Jenis Tanaman/Kind of Plants	2019	2020	2021	2022*
(1)	(2)	(3)	(4)	(5)
Ketimun/ <i>Cucumber</i>	-	-	9	1
Kubis/ <i>Cabbage</i>	20	9	17	4
Labu Siam/ <i>Chayote</i>	18	16	140	190
Lobak/ <i>Radish</i>				
Petsai/ <i>Chinese Cabbage/Mustard Green</i>	78	190	145	54
Terung/ <i>Eggplant</i>	88	207	155	56
Tomat/ <i>Tomato</i>	28	31	35	35
Wortel/ <i>Carrot</i>	35	19	31	11
Buah-buahan/Fruits:				
Blewah/ <i>Blewah</i>				
Melon/ <i>Melon</i>				
Semangka/ <i>Watermelon</i>				

Catatan/*Note*: ...Sumber/*Source*: BPS, Statistik Pertanian Hortikultura SPH-SBS/BPS-*Statistics Indonesia, Agricultural Statistic for Horticulture SPH-SBS*

Tabel 5.1.4 **Produksi Tanaman Sayuran dan Buah-buahan Semusim Menurut Jenis Tanaman di Kabupaten Ngada (kuintal), 2019–2022**
Production of Seasonal Vegetables and Fruits by Kind of Plant in Ngada Regency (quintal), 2019–2022

Jenis Tanaman/Kind of Plants	2019	2020	2021	2022*
(1)	(2)	(3)	(4)	(5)
Sayuran/Vegetables:				
Bawang Daun/ <i>Scallion</i>	49	102	143	129
Bawang Merah/ <i>Shallots</i>	16	18	4	48
Bawang Putih/ <i>Garlic</i>	5	-	-	9
Bayam/ <i>Spinach</i>	16	5	44	41
Buncis/ <i>String Bean</i>	-	-	9	5
Cabai Besar/ <i>TW/Teropong/Chili/Big Chili</i>	-	-	35	49
Cabai Keriting/ <i>Curly Chili</i>	-	-	21	112
Cabai Rawit/ <i>Chili/Cayenne Pepper</i>	93	82	106	342
Jamur Tiram ¹ / <i>Mushrooms¹</i>	-	-	-	-
Jamur Merang ¹ / <i>Mushrooms¹</i>	-	-	-	-
Jamur Lainnya ¹ / <i>Mushrooms¹</i>	-	-	-	-
Kacang Merah/Red Beans				
Kacang Panjang/ <i>Long Beans</i>	22	4	41	113
Kangkung/ <i>Water Spinach</i>	12	2	48	80
Kembang Kol/ <i>Cauliflower</i>	-	6	26	10
Kentang/ <i>Potato</i>	2	18	48	102

Lanjutan Tabel/*Continued Table 5.1.3*

Jenis Tanaman/Kind of Plants	2019	2020	2021	2022*
(1)	(2)	(3)	(4)	(5)
Ketimun/ <i>Cucumber</i>	-	-	16	10
Kubis/ <i>Cabbage</i>	40	18	36	41
Labu Siam/ <i>Chayote</i>	37	32	284	905
Lobak/ <i>Radish</i>				
Petsai/ <i>Chinese Cabbage/Mustard Green</i>	128	272	263	522
Terung/ <i>Eggplant</i>	140	293	253	623
Tomat/ <i>Tomato</i>	48	50	86	372
Wortel/ <i>Carrot</i>	50	30	55	115
Buah-buahan/Fruits:				
Blewah/ <i>Blewah</i>				
Melon/ <i>Melon</i>				
Semangka/ <i>Watermelon</i>				

Catatan/*Note*: ...Sumber/*Source*: BPS, Statistik Pertanian Hortikultura SPH-SBS/BPS-*Statistics Indonesia, Agricultural Statistic for Horticulture SPH-SBS*

Tabel
Table 5.1.5

Luas Panen Tanaman Biofarmaka Menurut Kecamatan dan Jenis Tanaman di Kabupaten Ngada (m²), 2021 dan 2022
Harvested Area of Medicinal Plants by Subdistrict and Kind of Plant in Ngada Regency (m²), 2021 and 2022

Kecamatan Subdistrict	Jahe Ginger		Laos/Lengkuas Galanga		Kencur East Indian Galangal	
	2021	2022 ^x	2021	2022 ^x	2021	2022 ^x
(1)	(2)	(3)	(4)	(5)	(6)	(7)
Aimere	92	1 500	35	-	41	-
Jerebuu	74	550	15	-	32	-
Inerie	10 073	9 000	24	-	16	-
Bajawa	15 114	7 000	2 082	-	58	-
Golewa	5 088	7 800	116	1 600	91	400
Golewa Selatan	20 175	5 000	99	-	89	-
Golewa Barat	5 036	17 000	5 041	-	173	-
Bajawa Utara	15 052	5 200	46	20	39	12
Soa	5 072	4 200	108	-	76	-
Riung	10 051	2 100	22	-	43	-
Riung Barat	5 021	6 500	18	-	27	-
Wolomeze	15 101	3 000	30	-	36	-
Kabupaten Ngada	105 949	68 850	7 636	1 620	721	412

Lanjutan Tabel/*Continued Table* 5.1.5

Kecamatan Subdistrict	Kunyit Turmeric		Serai Lemongrass		Sambiloto King of Bitter	
	2021	2022 ^x	2021	2022 ^x	2021	2022 ^x
(1)	(8)	(9)	(10)	(11)	(12)	(13)
Aimere	143	2 200	528	125	10	-
Jerebuu	10 073	1 300	10 000	2 850	-	-
Inerie	10 028	6 200	10 000	7 000	6	-
Bajawa	5 112	3 250	328	5 600	4	-
Golewa	7 528	2 300	12 000	5 000	-	-
Golewa Selatan	10 183	3 500	25 000	1 100	-	500
Golewa Barat	10 040	12 000	15 000	9 500	-	-
Bajawa Utara	10 034	1 250	15 044	4 700	-	-
Soa	5 072	4 500	5 000	1 000	6 000	500
Riung	5 562	5 650	15 012	3 600	-	-
Riung Barat	5 020	1 700	10 000	2 300	-	-
Wolomeze	10 101	7 500	500	2 900	24	-
Kabupaten Ngada	88 896	51 350	118 412	45 675	6 044	1 000

Catatan/Note: ...

Sumber/Source: BPS, Statistik Pertanian Hortikultura SPH-TBF/BPS-Statistics Indonesia, Agricultural Statistic for Horticulture SPH-TBF

Tabel 5.1.6 **Produksi Tanaman Biofarmaka Menurut Kecamatan dan Jenis Tanaman di Kabupaten Ngada (kg), 2021 dan 2022**
Table 5.1.6 **Production of Medicinal Plants by Subdistrict and Kind of Plant in Ngada Regency (kg), 2021 and 2022**

Kecamatan Subdistrict	Jahe Ginger		Laos/Lengkuas Galanga		Kencur East Indian Galangal	
	2021	2022 ^x	2021	2022 ^x	2021	2022 ^x
(1)	(2)	(3)	(4)	(5)	(6)	(7)
Aimere	5 078	750	28	-	36	-
Jerebuu	5 067	275	11	-	19	-
Inerie	5 067	4 500	19	-	16	-
Bajawa	12 608	3 500	5 049	-	40	-
Golewa	102 633	3 900	96	800	70	200
Golewa Selatan	10 160	2 500	85	-	74	-
Golewa Barat	127 765	8 500	2 532	-	118	-
Bajawa Utara	7 547	2 600	29	10	30	6
Soa	12 718	2 100	92	-	64	-
Riung	5 046	1 050	16	-	27	-
Riung Barat	7 561	3 250	13	-	24	-
Wolomeze	7 592	1 500	20	-	22	-
Kabupaten Ngada	308 842	34 425	7 990	810	540	206

Lanjutan Tabel/*Continued Table 5.1.6*

Kecamatan Subdistrict	Kunyit Turmeric		Serai Lemongrass		Sambiloto King of Bitter	
	2021	2022 ^x	2021	2022 ^x	2021	2022 ^x
(1)	(8)	(9)	(10)	(11)	(12)	(13)
Aimere	5 101	1 100	31 532	375	10	-
Jerebuu	5 067	650	50 000	8 550	-	-
Inerie	15 073	3 100	61 000	21 000	5	-
Bajawa	12 628	1 625	91 090	16 800	3	-
Golewa	12 868	1 150	121 500	15 000	-	-
Golewa Selatan	5 174	1 750	76 000	3 300	-	250
Golewa Barat	25 219	6 000	205 000	28 500	-	-
Bajawa Utara	5 030	625	105 240	14 100	-	-
Soa	7 630	2 250	65 000	3 000	4 000	250
Riung	7 802	2 825	90 040	10 800	-	-
Riung Barat	7 640	850	65 000	6 900	-	-
Wolomeze	5 093	3 750	36 500	8 700	12	-
Kabupaten Ngada	114 325	25 675	997 902	137 025	4 030	500

Catatan/Note: ...

Sumber/Source: BPS, Statistik Pertanian Hortikultura SPH-TBF/BPS-Statistics Indonesia, Agricultural Statistic for Horticulture SPH-TBF

Tabel 5.1.7 **Luas Panen Tanaman Biofarmaka Menurut Jenis Tanaman di Kabupaten Ngada (m²), 2019–2022**
Harvested Area of Medicinal Plants by Kind of Plant in Ngada Regency (m²), 2019–2022

Jenis Tanaman Kind of Plants	2020	2021	2022*
(1)	(2)	(3)	(4)
Dlingo/Dringo/ <i>Calamus</i>
Jahe/ <i>Ginger</i>	1 130	105 949	68 850
Kapulaga/ <i>Java Cardamom</i>	-	-	-
Keji Beling/ <i>Verbenaceae</i>	48
Kencur/ <i>East Indian Galangal</i>	456	721	412
Kunyit/ <i>Turmeric</i>	1 423	88 896	51 350
Laos/Lengkuas/ <i>Galanga</i>	379	7 636	1 620
Lempuyang/ <i>Zingiber Aromaticum</i>	-	-	-
Lidah Buaya/ <i>Aloevera</i>	15	32	-
Mahkota Dewa ¹ / <i>Phaleria Macrocarpa</i> ¹	-	-	-
Mengkudu ¹ /Pace ¹ / <i>Indian Mulberry</i> ¹	83	94	10
Sambiloto/ <i>King of Bitter</i>	19	6 044	1 000
Temuireng/ <i>Black Turmeric</i>	3	21	-
Temukunci/ <i>Chinese Keys</i>	-	-	-
Temulawak/ <i>Java Turmeric</i>	207	341	500
Jeruk Nipis/ <i>Lime</i>	...	260	10
Serai/ <i>Lemongrass</i>	...	118 412	45 675

Catatan/Note: ¹ Satuan luas panen dalam pohon/The unit of harvested area are tree

Sumber/Source: BPS, Statistik Pertanian Hortikultura SPH-TBF/BPS-Statistics Indonesia, Agricultural Statistic for Horticulture SPH-TBF

Tabel 5.1.8 **Produksi Tanaman Biofarmaka Menurut Jenis Tanaman di Kabupaten Ngada (kg), 2019–2022**
Table 5.1.8 **Production of Medicinal Plants by Kind of Plant in Ngada Regency (kg), 2019–2022**

Jenis Tanaman Kind of Plants	2020	2021	2022 ^x
(1)	(2)	(3)	(4)
Dlingo/Dringo/ <i>Calamus</i>
Jahe/ <i>Ginger</i>	3 418	308 842	34 425
Kapulaga/ <i>Java Cardamom</i>	-	-	-
Keji Beling/ <i>Verbenaceae</i>	140
Kencur/ <i>East Indian Galangal</i>	1 329	540	206
Kunyit/ <i>Turmeric</i>	4 127	114 325	25 675
Laos/Lengkuas/ <i>Galanga</i>	1 114	7 990	810
Lempuyang/ <i>Zingiber Aromaticum</i>	-	-	-
Lidah Buaya/ <i>Aloevera</i>	48	24	-
Mahkota Dewa/ <i>Phaleria Macrocarpa</i>	-	-	-
Mengkudu/Pace/ <i>Indian Mulberry</i>	294	89	5
Sambiloto/ <i>King of Bitter</i>	72	4 030	500
Temuireng/ <i>Black Turmeric</i>	12	21	-
Temukunci/ <i>Chinese Keys</i>	-	-	-
Temulawak/ <i>Java Turmeric</i>	598	531	500
Jeruk Nipis/ <i>Lime</i>	...	1 415	50
Serai / <i>Lemongrass</i>	...	997 902	137 025

Catatan/Note: ...

Sumber/Source: BPS, Statistik Pertanian Hortikultura SPH-TBF/BPS-Statistics Indonesia, *Agricultural Statistic for Horticulture SPH-TBF*

Tabel 5.1.9 **Luas Panen Tanaman Hias Menurut Kecamatan dan Jenis Tanaman di Kabupaten Ngada (m²), 2021 dan 2022^x**
Table 5.1.9 **Harvested Area of Ornamental Plants by Subdistrict and Kind of Plant in Ngada Regency (m²), 2021 and 2022^x**

Kecamatan Subdistrict	Angrek Pot/Orchid		Anggrek Potong/Orchid	
	2021	2022 ^x	2021	2022 ^x
(1)	(2)	(3)	(4)	(5)
Aimere	-	-	-	-
Jerebuu	-	-	-	-
Inerie	-	-	-	-
Bajawa	-	-	-	-
Golewa	-	-	-	-
Golewa Selatan	-	-	-	-
Golewa Barat	-	-	-	-
Bajawa Utara	-	-	-	-
Soa	-	-	-	-
Riung	-	-	-	-
Riung Barat	-	-	-	-
Wolomeze	-	-	-	-
Kabupaten Ngada	-	-	-	-

Lanjutan Tabel/*Continued Table* 5.1.9

Kecamatan Subdistrict	Krisan/ <i>Chrysantemum</i>		Mawar/ <i>Rose</i>	
	2021	2022 ^x	2021	2022 ^x
(1)	(6)	(7)	(8)	(9)
Aimere	-	-	-	-
Jerebuu	-	-	-	-
Inerie	-	-	-	-
Bajawa	-	-	-	-
Golewa	-	-	-	-
Golewa Selatan	-	-	-	-
Golewa Barat	-	-	-	-
Bajawa Utara	-	-	-	-
Soa	-	-	-	-
Riung	-	-	-	-
Riung Barat	-	-	-	-
Wolomeze	-	-	-	-
Kabupaten Ngada	-	-	-	-

Lanjutan Tabel/*Continued Table* 5.1.9

Kecamatan Subdistrict	Sedap Malam/Tuberose		Bromelia		Bugenvil	
	2021	2022*	2021	2022*	2021	2022*
(1)	(10)	(11)	(12)	(13)	(14)	(15)
Aimere	-	-	-	-	-	-
Jerebuu	-	-	-	-	-	-
Inerie	-	-	-	-	-	-
Bajawa	-	-	-	-	-	-
Golewa	-	-	-	-	-	-
Golewa Selatan	-	-	-	-	-	-
Golewa Barat	-	-	-	-	-	-
Bajawa Utara	-	-	-	-	-	-
Soa	-	-	-	-	-	-
Riung	-	-	-	-	-	-
Riung Barat	-	-	-	-	-	-
Wolomeze	-	-	-	-	-	-
Kabupaten Ngada	-	-	-	-	-	-

Catatan/Note: ...

Sumber/Source: BPS, Statistik Pertanian Hortikultura SPH-TH/BPS-Statistics Indonesia, *Agricultural Statistik for Horticulture SPH-TH*

Tabel
Table 5.1.10

Produksi Tanaman Hias Menurut Kecamatan dan Jenis Tanaman di Kabupaten Ngada (tangkai), 2021 dan 2022^x
Production of Ornamental Plants by Subdistrict and Kind of Plant in Ngada Regency (stalks), 2021 and 2022^x

Kecamatan Subdistrict	Angrek Pot/ <i>Orchid</i>		Anggrek Potong/ <i>Orchid</i>	
	2021	2022 ^x	2021	2022 ^x
(1)	(2)	(3)	(4)	(5)
Aimere	-	-	-	-
Jerebuu	-	-	-	-
Inerie	-	-	-	-
Bajawa	-	-	-	-
Golewa	-	-	-	-
Golewa Selatan	-	-	-	-
Golewa Barat	-	-	-	-
Bajawa Utara	-	-	-	-
Soa	-	-	-	-
Riung	-	-	-	-
Riung Barat	-	-	-	-
Wolomeze	-	-	-	-
Kabupaten Ngada	-	-	-	-

Lanjutan Tabel/Continued Table 5.1.10

Kecamatan Subdistrict	Krisan/Chrysantemum		Mawar/Rose	
	2021	2022 ^x	2021	2022 ^x
(1)	(6)	(7)	(8)	(9)
Aimere	-	-	-	-
Jerebuu	-	-	-	-
Inerie	-	-	-	-
Bajawa	-	-	-	-
Golewa	-	-	-	-
Golewa Selatan	-	-	-	-
Golewa Barat	-	-	-	-
Bajawa Utara	-	-	-	-
Soa	-	-	-	-
Riung	-	-	-	-
Riung Barat	-	-	-	-
Wolomeze	-	-	-	-
Kabupaten Ngada	-	-	-	-

Lanjutan Tabel/*Continued Table* 5.1.10

Kecamatan Subdistrict	Sedap Malam/Tuberose		Komoditas daerah		Komoditas daerah	
	2021	2022 ^x	2021	2022 ^x	2021	2022 ^x
(1)	(10)	(11)	(12)	(13)	(14)	(15)
Aimere	-	-	-	-	-	-
Jerebuu	-	-	-	-	-	-
Inerie	-	-	-	-	-	-
Bajawa	-	-	-	-	-	-
Golewa	-	-	-	-	-	-
Golewa Selatan	-	-	-	-	-	-
Golewa Barat	-	-	-	-	-	-
Bajawa Utara	-	-	-	-	-	-
Soa	-	-	-	-	-	-
Riung	-	-	-	-	-	-
Riung Barat	-	-	-	-	-	-
Wolomeze	-	-	-	-	-	-
Kabupaten Ngada	-	-	-	-	-	-

Catatan/Note: ...

Sumber/Source: BPS, Statistik Pertanian Hortikultura SPH-TH/BPS-Statistics Indonesia, *Agricultural Statistik for Horticulture SPH-TH*

Tabel 5.1.11 Luas Panen Tanaman Hias Menurut Jenis Tanaman di Kabupaten Ngada (m²), 2019–2022
Harvested Area of Ornamental Plants by Kind of Plant in Ngada Regency (m²), 2019–2022

Jenis Tanaman <i>Kind of Plants</i>	2019	2020	2021	2022*
(1)	(2)	(3)	(4)	(5)
Aglaonema	-	-	-	-
Anggrek Pot/ <i>Orchid</i>	-	-	-	-
Anggrek Potong/ <i>Orchid</i>	-	-	-	-
Anthurium Bunga/ <i>Flamingo Lily Flower</i>	-	-	-	-
Bromelia	-	-	-	-
Bugenvil	-	-	-	-
Cordyline	-	-	-	-
Dracaena/ <i>Dracaena</i>	-	-	-	-
Gerbera (<i>Herbras</i>)	-	-	-	-
Heliconia (<i>Pisang-Pisangan</i>)	-	-	-	-
Ixora (<i>Soka</i>)	-	-	-	-
Krisan/ <i>Chrysantemum</i>	-	-	-	-
Mawar/ <i>Rose</i>	-	-	-	-
Melati/ <i>Jasmine</i>	-	-	-	-
Pakis/ <i>Leather Leaf Fern</i>	-	-	-	-
Palem/ <i>Palm</i>	-	-	-	-
Phylodendron/ <i>Phylodendron</i>	-	-	-	-
Puring	-	-	-	-
Sansevieria (<i>Pedang-Pedangan</i>)	-	-	-	-
Sedap Malam/ <i>Tuberose</i>	-	-	-	-

Catatan/Note: ...

Sumber/Source: BPS, Statistik Pertanian Hortikultura SPH-TH/BPS-Statistics Indonesia, Agricultural Statistik for Horticulture SPH-TH

Tabel
Table 5.1.12

**Produksi Tanaman Hias Menurut Jenis Tanaman di
Kabupaten Ngada (tangkai), 2019–2022**
*Production of Ornamental Plants by Kind of Plant n Ngada
Regency (stalks), 2019–2022*

Jenis Tanaman <i>Kind of Plants</i>	2019	2020	2021	2022 ^a
(1)	(2)	(3)	(4)	(5)
Aglaonema ¹	-	-	-	-
Anggrek Pot ¹ / <i>Orchid</i> ¹	-	-	-	-
Anggrek Potong/ <i>Orchid</i>	-	-	-	-
Anthurium Bunga ¹ / <i>Flamingo Lily Flower</i> ¹	-	-	-	-
Bromelia ¹	-	-	-	-
Bugenvil ¹	-	-	-	-
Cordyline ¹	-	-	-	-
Dracaena ¹ / <i>Dracaena</i> ¹	-	-	-	-
Gerbera (<i>Herbras</i>)	-	-	-	-
Heliconia (Pisang-Pisangan) ¹	-	-	-	-
<i>Ixora (Soka)</i> ¹	-	-	-	-
Krisan/ <i>Chrysantemum</i>	-	-	-	-
Mawar/ <i>Rose</i>	-	-	-	-
Melati ² / <i>Jasmine</i> ²	-	-	-	-
Pakis ² / <i>Leather Leaf Fern</i> ²	-	-	-	-
Palem ¹ / <i>Palm</i> ¹	-	-	-	-
Phylodendron ¹ / <i>Phylodendron</i> ¹	-	-	-	-
Puring ¹	-	-	-	-
Sansevieria (Pedang-Pedangan) ¹	-	-	-	-
Sedap Malam/ <i>Tuberose</i>	-	-	-	-

Catatan/Note: ¹ Satuan produksi dalam pohon/*The unit of production are tree*

² Satuan produksi dalam kg/*The unit of production are kg*

Sumber/Source: BPS, Statistik Pertanian Hortikultura SPH-TH/BPS-Statistics Indonesia, *Agricultural Statistik for Horticulture SPH-TH*

Tabel 5.1.13 **Produksi Buah-buahan Menurut Kecamatan dan Jenis Tanaman di Kabupaten Ngada (kuintal), 2021 dan 2022^x**
Production of Fruits by Subdistrict and Kind of Plant in Ngada Regency (kuintal), 2021 and 2022^x

Kecamatan Subdistrict	Mangga/Mango		Durian/Durian	
	2021	2022 ^x	2021	2022 ^x
(1)	(2)	(3)	(4)	(5)
Aimere	1 613	1 335	-	-
Jerebuu	95	87	122	109
Inerie	5 102	5 066	-	-
Bajawa	-	-	-	-
Golewa	14 284	13 984	-	-
Golewa Selatan	4 485	3 250	-	7
Golewa Barat	595	393	-	-
Bajawa Utara	4 356	2 985	-	-
Soa	30	29	-	-
Riung	2 415	2 332	-	-
Riung Barat	1 322	1 125	-	-
Wolomeze	1 372	1 351	14	6
Kabupaten Ngada	35 669	31 937	136	122

Lanjutan Tabel/*Continued Table* 5.1.13

Kecamatan Subdistrict	Jeruk Siam/ <i>Orange/Tangerine</i>		Pisang/ <i>Banana</i>	
	2021	2022 ^x	2021	2022 ^x
(1)	(6)	(7)	(8)	(9)
Aimere	-	-	9 788	6 265
Jerebuu	-	-	2 030	1 582
Inerie	-	-	11 908	8 863
Bajawa	290	278	1 919	1 892
Golewa	2 048	1 086	14 506	13 689
Golewa Selatan	-	-	2 963	2 671
Golewa Barat	-	-	5 936	5 717
Bajawa Utara	73	64	1 512	4 599
Soa	533	438	13 913	12 526
Riung	-	189	434	414
Riung Barat	-	-	323	302
Wolomeze	-	-	3 442	3 100
Kabupaten Ngada	2 944	2 054	68 672	61 619

Lanjutan Tabel/*Continued Table* 5.1.13

Kecamatan Subdistrict	Pepaya/Papaya		Salak/Snakefruit	
	2021	2022*	2021	2022*
(1)	(10)	(11)	(12)	(13)
Aimere	1 959	1 481	-	-
Jerebuu	854	539	-	-
Inerie	1 920	1 579	-	-
Bajawa	1 309	1 255	-	-
Golewa	6 226	5 937	-	-
Golewa Selatan	1 402	1 380	-	-
Golewa Barat	502	481	-	-
Bajawa Utara	3 226	2 657	-	-
Soa	1 104	990	-	-
Riung	4 221	3 830	-	-
Riung Barat	2 186	1 718	-	-
Wolomeze	4 322	4 322	-	-
Kabupaten Ngada	29 231	26 169	-	-

Lanjutan Tabel/*Continued Table* 5.1.13

Kecamatan Subdistrict	Sirsak/ Soursop		Alpukat/ Avocado	
	2021	2022 ^x	2021	2022 ^x
(1)	(10)	(11)	(12)	(13)
Aimere	300	277	808	738
Jerebuu	69	32	122	235
Inerie	948	935	72	72
Bajawa	-	-	83	74
Golewa	-	-	1 496	1 460
Golewa Selatan	561	372	64	60
Golewa Barat	-	-	45	42
Bajawa Utara	100	195	98	46
Soa	124	124	132	120
Riung	190	190	66	48
Riung Barat	30	30	581	428
Wolomeze	162	148	605	308
Kabupaten Ngada	2 483	2 303	4 171	3 630

Catatan/Note: ...

Sumber/Source: BPS, Statistik Pertanian Hortikultura SPH-BST/BPS-Statistics Indonesia, *Agricultural Statistic for Horticulture SPH-BST*

Tabel 5.1.14 **Produksi Buah-Buahan dan Sayuran Tahunan Menurut Jenis Tanaman di Kabupaten Ngada (kuintal), 2019–2022**
Production of Annual Fruits and Vegetables by Kind of Plant in Ngada Regency (quintal), 2019–2022

Jenis Tanaman/Kind of Plants	2019	2020	2021	2022 ^x
(1)	(2)	(3)	(4)	(5)
Buah–Buahan/Fruits:				
Alpukat/Avocado	4 834	4 820	4 171	3 630
Belimbing/Star Fruit	-	1	17	13
Duku/Langsat/Kokosan/Duku	7	7	6	6
Durian/Durian	157	142	136	122
Jambu Biji/Guava	756	752	797	1 008
Jambu Air/Water Apple	725	687	648	495
Jeruk Siam/Keprok/Orange/Tangerine	3 029	3 047	2 944	2 054
Jeruk Besar/Pomelo	472	490	244	-
Mangga/Mango	36 008	39 878	35 669	31 937
Manggis/Mangosteen	-	-	16	-
Nangka/Cempedak/Jackfruit	-	-	-	-
Nenas/Pineapple	188	168	191	492
Pepaya/Papaya	35 005	34 082	29 231	26 169
Pisang/Banana	69 312	68 914	68 672	61 619
Rambutan/Rambutan	3 548	3 554	3 552	3 188
Salak/Snakefruit	-	-	-	-
Sawo/Sapodilla/Sawo	295	272	264	289

Lanjutan Tabel/*Continued Table* 5.1.14

Jenis Tanaman/ <i>Kind of Plants</i>	2019	2020	2021	2022 ^x
(1)	(2)	(3)	(4)	(5)
Sirsak/ <i>Soursop</i>	1 333	2 613	2 483	2 303
Sukun/ <i>Breadfruit</i>	2 820	2 627	2 606	2 530
Anggur	1	4	4	4
Apel	20	12	20	28
Buah Naga	-	197
Jeruk Lemon	-	-
Lengkeng	-	-
Sayuran/<i>Vegetables:</i>				
Melinjo/ <i>Gnetum/Melinjo</i>	-	-	-	-
Petai/ <i>Twisted Cluster Bean</i>				

Catatan/*Note:* ...Sumber/*Source:* BPS, Statistik Pertanian Hortikultura SPH-BST/*BPS-Statistics Indonesia, Agricultural Statistic for Horticulture SPH-BST*

**5.2 PERKEBUNAN
ESTATE CROPS**

Tabel 5.2.1 Luas Areal Tanaman Perkebunan Menurut Kecamatan dan Jenis Tanaman di Kabupaten Ngada (ha), 2021 dan 2022
Planted Area of Estate Crops by Subdistrict and Type of Crops in Ngada Regency (ha), 2021 and 2022

Kecamatan Subdistrict	Kelapa Sawit/Oil Palm		Kelapa/Coconut	
	2021	2022 ^x	2021	2022 ^x
(1)	(2)	(3)	(4)	(5)
Aimere				
Jerebuu				
Inerie				
Bajawa				
Golewa				
Golewa Selatan				
Golewa Barat				
Bajawa Utara				
Soa				
Riung				
Riung Barat				
Wolomeze				
Kabupaten Ngada				

Lanjutan Tabel/*Continued Table 5.2.1*

Kecamatan Subdistrict	Karet/Rubber		Kopi/Coffee	
	2021	2022 ^x	2021	2022 ^x
(1)	(6)	(7)	(8)	(9)
Aimere				
Jerebuu				
Inerie				
Bajawa				
Golewa				
Golewa Selatan				
Golewa Barat				
Bajawa Utara				
Soa				
Riung				
Riung Barat				
Wolomeze				
Kabupaten Ngada				

Lanjutan Tabel/*Continued Table 5.2.1*

Kecamatan <i>Subdistrict</i>	Kakao/ <i>Cocoa</i>		Tebu/ <i>Sugar cane</i>	
	2021	2022 ^x	2021	2022 ^x
(1)	(10)	(11)	(12)	(13)
Aimere				
Jerebuu				
Inerie				
Bajawa				
Golewa				
Golewa Selatan				
Golewa Barat				
Bajawa Utara				
Soa				
Riung				
Riung Barat				
Wolomeze				
Kabupaten Ngada				

Lanjutan Tabel/*Continued Table 5.2.1*

Kecamatan <i>Subdistrict</i>	Teh/ <i>Tea</i>		Tembakau/ <i>Tobacco</i>	
	2021	2022 ^x	2021	2022 ^x
(1)	(14)	(15)	(16)	(17)
Aimere				
Jerebuu				
Inerie				
Bajawa				
Golewa				
Golewa Selatan				
Golewa Barat				
Bajawa Utara				
Soa				
Riung				
Riung Barat				
Wolomeze				
Kabupaten Ngada				

Catatan/*Note*: ...Sumber/*Source*: ...

Tabel 5.2.2 **Produksi Perkebunan Menurut Kecamatan dan Jenis Tanaman di Kabupaten Ngada (ton), 2021 dan 2022**
Production of Estates by Subdistrict and Type of Crops in Ngada Regency (ton), 2021 and 2022

Kecamatan Subdistrict	Kelapa Sawit/Oil Palm		Kelapa/Coconut	
	2021	2022 ^x	2021	2022 ^x
(1)	(2)	(3)	(4)	(5)
Aimere				
Jerebuu				
Inerie				
Bajawa				
Golewa				
Golewa Selatan				
Golewa Barat				
Bajawa Utara				
Soa				
Riung				
Riung Barat				
Wolomeze				
Kabupaten Ngada				

Lanjutan Tabel/*Continued Table 5.2.2*

Kecamatan Subdistrict	Karet/Rubber		Kopi/Coffee	
	2021	2022 ^x	2021	2022 ^x
(1)	(6)	(7)	(8)	(9)
Aimere				
Jerebuu				
Inerie				
Bajawa				
Golewa				
Golewa Selatan				
Golewa Barat				
Bajawa Utara				
Soa				
Riung				
Riung Barat				
Wolomeze				
Kabupaten Ngada				

Lanjutan Tabel/*Continued Table* 5.2.2

Kecamatan <i>Subdistrict</i>	Kakao/ <i>Cocoa</i>		Tebu/ <i>Sugar cane</i>	
	2021	2022 ^x	2021	2022 ^x
(1)	(10)	(11)	(12)	(13)
Aimere				
Jerebuu				
Inerie				
Bajawa				
Golewa				
Golewa Selatan				
Golewa Barat				
Bajawa Utara				
Soa				
Riung				
Riung Barat				
Wolomeze				
Kabupaten Ngada				

Lanjutan Tabel/*Continued Table 5.2.2*

Kecamatan Subdistrict	Teh/Tea		Tembakau/Tobacco	
	2021	2022 ^x	2021	2022 ^x
(1)	(14)	(15)	(16)	(17)
Aimere				
Jerebuu				
Inerie				
Bajawa				
Golewa				
Golewa Selatan				
Golewa Barat				
Bajawa Utara				
Soa				
Riung				
Riung Barat				
Wolomeze				
Kabupaten Ngada				

Catatan/Note: ...

Sumber/Source: ...

Tabel
Table 5.2.3

Luas Areal Tanaman Perkebunan Rakyat Menurut Jenis Tanaman di Kabupaten Ngada (ha), 2018–2022
Planted Area of Estate Crops by Type of Crops in Ngada Regency (ha), 2018–2022

Jenis Tanaman <i>Kind of Plants</i>	2018	2019	2020	2021	2022 ^x
(1)	(2)	(3)	(4)	(5)	(6)
Tanaman Tahunan Perennial Crops					
Karet/ <i>Rubber</i>					
Kelapa/ <i>Coconut</i>					
Kelapa sawit/ <i>Oil palm</i>					
Kopi/ <i>Coffee</i>					
Kakao/ <i>Cocoa</i>					
Teh/ <i>Tea</i>					
Jambu mete/ <i>Cashew nut</i>					
Pala/ <i>Nutmeg</i>					
Lada/ <i>Pepper</i>					
Tanaman Semusim Seasonal Crops					
Tebu/ <i>Sugar cane</i>					
Tembakau/ <i>Tobacco</i>					
Nilam/ <i>Patchouli</i>					

Catatan/Note:

Sumber/Source:

Tabel
Table 5.2.4**Produksi Perkebunan Rakyat Menurut Jenis Tanaman di Kabupaten Ngada (ton), 2018–2022**
Production of Estates by Type of Crops in Ngada Regency (ton), 2018–2022

Jenis Tanaman <i>Kind of Plants</i>	2018	2019	2020	2021	2022 ^x
(1)	(2)	(3)	(4)	(5)	(6)
Tanaman Tahunan Perennial Crops					
Karet/ <i>Rubber</i>					
Kelapa/ <i>Coconut</i>					
Kelapa sawit/ <i>Oil palm</i>					
Kopi/ <i>Coffee</i>					
Kakao/ <i>Cocoa</i>					
Teh/ <i>Tea</i>					
Jambu mete/ <i>Cashew nut</i>					
Pala/ <i>Nutmeg</i>					
Lada/ <i>Pepper</i>					
Tanaman Semusim Seasonal Crops					
Tebu/ <i>Sugar cane</i>					
Tembakau/ <i>Tobacco</i>					
Nilam/ <i>Patchouli</i>					

Catatan/*Note*:Sumber/*Source*:

<https://ngadakab.bps.go.id>

06

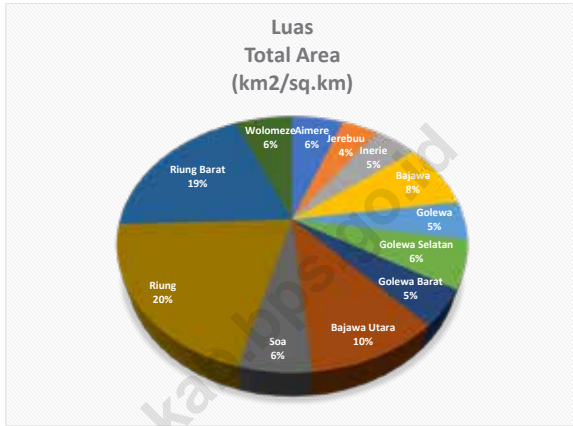
INDUSTRI, PERTAMBANGAN, DAN ENERGI
INDUSTRY, MINING, AND ENERGY

<https://ngadakab.bps.go.id>

PENJELASAN TEKNIS**TECHNICAL NOTES**

- | | |
|---|---|
| <p>1. Perusahaan Listrik Negara (PLN) adalah Perusahaan Listrik Milik Negara yang mempunyai aktivitas kegiatan pembangkitan, transmisi, dan distribusi tenaga listrik.</p> | <p>1. <i>State Electricity Company (PLN) is a State owned company that has activities for electricity production, transmission and electricity distribution.</i></p> |
| <p>2. Perusahaan Air Bersih adalah perusahaan yang mempunyai aktivitas dalam penampungan, penjernihan, dan penyaluran air bersih kepada rumah tangga, perusahaan industri, atau pengguna komersial lainnya.</p> | <p>2. <i>Water Supply Company (PDAM) is a company with several activities such as the collection and purification of water and the distribution of cleaned water to households, industries, and other commercial users.</i></p> |
| <p>3. Jumlah listrik/gas/air bersih yang terjual adalah banyaknya listrik/gas/air bersih yang disalurkan kepada para pelanggan.</p> | <p>3. <i>Sold electricity/gas/cleaned water is total electricity/gas/ cleaned water distributed to customers.</i></p> |
| <p>4. Biaya input adalah pengeluaran yang digunakan untuk pembelian bahan bakar dan pelumas tenaga listrik, alat-alat tulis, onderdil, ongkos pemeliharaan dan perbaikan kecil alat produksi, sewa gedung dan mesin serta jasa lainnya.</p> | <p>4. <i>Input values include expenditures for fuel and lubricant, electricity stationaries, spareparts, maintenance costs of machineries and vehicles, building and machineries rental costs, and costs of other services.</i></p> |
| <p>5. Nilai output adalah nilai tenaga listrik/gas/air bersih yang dijual atau didistribusikan kepada para pelanggan, ditambah dengan pendapatan atau penerimaan dari kegiatan jasa perusahaan</p> | <p>5. <i>Output cover electricity/gas/ cleaned water sold and distributed to customers added by income from other services.</i></p> |

Gambar 6.1 Luas Daerah menurut Kecamatan (%), 2022
Figures 6.1 Area of Subdistrict (%), 2022



Sumber/Source :

Gambar 6.2 ...
Figures ...



Sumber/Source :

Tabel
Table 6.1

Daya Terpasang, Produksi, dan Distribusi Listrik PT. PLN (Persero) pada Cabang/Ranting PLN Menurut Kecamatan di Kabupaten Ngada, 2022
Installed Electricity Power, Production, and Distribution of PT. PLN (Persero) at PLN Branch by Subdistrict in Ngada Regency, 2022

Kecamatan Subdistrict	Daya Terpasang Installed Electricity Power (KW)	Produksi Listrik Electricity Production (KWh)	Listrik Terjual Electricity Sold (KWh)	Dipakai Sendiri Own Used (KWh)	Susut/Hilang Shrinkage/Lost (KWh)
(1)	(2)	(3)	(4)	(5)	(6)
Aimere
Jerebuu
Inerie
Bajawa
Golewa
Golewa Selatan
Golewa Barat
Bajawa Utara
Soa
Riung
Riung Barat
Wolomeze
Kabupaten Ngada

Catatan/Note: ...

Sumber/Source: ...

Tabel
Table 6.2**Jumlah Pelanggan Listrik Menurut Kecamatan di
Kabupaten Ngada, 2018–2022**
**Number of Electricity Customers by Subdistrict in Ngada
Regency, 2018–2022**

Kecamatan Subdistrict	2018	2019	2020	2021	2022
(1)	(2)	(3)	(4)	(5)	(6)
Aimere
Jerebuu
Inerie
Bajawa
Golewa
Golewa Selatan
Golewa Barat
Bajawa Utara
Soa
Riung
Riung Barat
Wolomeze
Kabupaten Ngada

Catatan/Note: ...

Sumber/Source: ...

Tabel
Table 6.3**Jumlah Pelanggan dan Air yang Disalurkan Menurut Kecamatan di Kabupaten Ngada, 2022**
Number of Customers and Distributed Water by Subdistrict in Ngada Regency, 2022

Kecamatan Subdistrict	Pelanggan Number of Customers	Air Disalurkan Distributed Water (m ³)	Nilai Value (Rp)
(1)	(2)	(3)	(4)
Aimere	1 268	241 825	1 044 650 687
Jerebuu	-	-	-
Inerie	1 066	162 437	681 694 240
Bajawa	3 529	891 561	4 606 575 568
Golewa	-	-	-
Golewa Selatan	-	-	-
Golewa Barat	715	41 828	290 833 548
Bajawa Utara	815	118 679	458 615 057
Soa	2 140	300 961	1424 363 786
Riung	815	118 679	458 694 240
Riung Barat	-	-	-
Wolomeze	-	-	-
Kabupaten Ngada	9 533	1 757 291	8 506 732 886

Catatan/Note: ...

Sumber/Source: Perusahaan Umum Daerah Air Minum Kabupaten Ngada

07

**PARIWISATA
TOURISM**

<https://ngadakab.bps.go.id>

PENJELASAN TEKNIS

1. Wisatawan mancanegara (wisman) ialah setiap pengunjung yang mengunjungi suatu negara di luar tempat tinggalnya, didorong oleh satu atau beberapa keperluan tanpa bermaksud memperoleh penghasilan di tempat yang dikunjungi dan lamanya kunjungan tersebut tidak lebih dari satu tahun (12 bulan). Definisi ini mencakup 2 (dua) kategori wisatawan mancanegara, yaitu :
 - a. Wisatawan (turis) ialah setiap pengunjung seperti definisi di atas yang tinggal paling sedikit 24 jam, akan tetapi tidak lebih dari 1 (satu) tahun di tempat yang dikunjungi, dengan maksud antara lain: berlibur, rekreasi, olah raga, bisnis, menghadiri pertemuan, studi, dan kunjungan dengan alasan kesehatan.
 - b. Excursionist ialah setiap pengunjung seperti definisi di atas yang tinggal kurang dari 24 jam di tempat yang dikunjungi (termasuk "Cruise passengers"). Cruise Passengers ialah setiap pengunjung yang tiba di suatu negara di mana mereka tidak menginap di akomodasi yang tersedia di negara tersebut, misalnya dengan kapal laut.

TECHNICAL NOTES

1. *A foreign visitor is any person visiting a country other than his usual place of residence for any reason other than for earning income in the country visited, and the length of stay is no more than one year (12 months). This definition covers two categories of foreign visitors, namely:*
 - a. *"Tourist" is any visitor staying for at least 24 hours, but no more than one year, in the country visited, with the intention of visiting, and for any of these purposes : Pleasure, recreation and sports, Business, visiting friends and relatives, missions, attending meetings, conferences, visit for health reasons and study.*
 - b. *"Excursionist" is any visitor staying less than 24 hours in the country visited including, "Cruise Passengers", i.e. visitors arriving in a country without staying in any accommodation available in the visited country.*

2. Rata-rata Lama Tinggal adalah rata-rata waktu tinggal wisatawan mancanegara di Indonesia untuk satu kali kunjungan.
 3. Penerimaan negara dari wisatawan mancanegara adalah hasil kali antara rata-rata pengeluaran wisman per kunjungan dengan jumlah kunjungan wisman.
 4. Akomodasi ialah suatu usaha yang menggunakan suatu bangunan atau sebagian bangunan yang disediakan secara khusus, dan setiap orang dapat menginap, makan serta memperoleh pelayanan dan fasilitas lainnya dengan pembayaran. Akomodasi dibedakan antara hotel dan akomodasi lainnya. Ciri khusus dari hotel adalah mempunyai restoran yang berada di bawah manajemen hotel tersebut.
 5. Hotel berbintang yaitu hotel yang telah memenuhi persyaratan yang telah ditentukan seperti persyaratan fisik, bentuk pelayanan yang diberikan, kualifikasi tenaga kerja, jumlah kamar dan lainnya. Hotel tidak berbintang yaitu hotel yang tidak memenuhi persyaratan yang telah ditentukan.
 6. Tingkat penghunian kamar hotel adalah persentase banyaknya malam kamar yang dihuni
2. *Average Length of Stay is the average duration stay of foreign visitor in Indonesia for one trip.*
 3. *Revenue from foreign visitor is the number of foreign visitors in Indonesia multiplied by the average expenditure per visit.*
 4. *An accommodation is an establishment using a building or a part of a building, prepared commercially for any person to stay, eat and obtain service as well as other facilities. Accommodation is segregated into hotel and other accommodations. The special characteristic of hotel is having a restaurant under hotel management.*
 5. *A classified hotel is an accommodation which meets specified standards regarding physical requirements, services provided, manpower qualifications, number of rooms available, etc. A non-classified hotel is an accommodation which has not met the requirements previously mentioned.*
 6. *Room occupancy rate is the number of room-nights occupied divided by the number of room-*

ULASAN

Lorem ipsum dolor sit amet, consectetur adipiscing elit, sed diam nonummy nibh euismod tincidunt ut laoreet dolore magna aliquam erat volutpat. Ut wisi enim ad minim veniam, quis nostrud exerci tation ullamcorper suscipit lobortis nisl ut aliquip ex ea commodo consequat. Duis autem vel eum iriure dolor in hendrerit in vulputate velit esse molestie consequat, vel illum dolore eu feugiat nulla facilisis at vero eros et accumsan et iusto odio dignissim qui blandit praesent luptatum zzril delenit augue dui dolore te feugait nulla facilisi.

Lorem ipsum dolor sit amet, consectetur adipiscing elit, sed diam nonummy nibh euismod tincidunt ut laoreet dolore magna aliquam erat volutpat. Ut wisi enim ad minim veniam, quis nostrud exerci tation ullamcorper suscipit lobortis nisl ut aliquip ex ea commodo consequat. Duis autem vel eum iriure dolor in hendrerit in vulputate velit esse molestie consequat, vel illum dolore eu feugiat nulla facilisis at vero eros et accumsan et iusto odio dignissim qui blandit praesent luptatum zzril delenit augue dui dolore te feugait nulla facilisi.

Lorem ipsum dolor sit amet, consectetur adipiscing elit, sed.

DESCRIPTION

Lorem ipsum dolor sit amet, consectetur adipiscing elit, sed diam nonummy nibh euismod tincidunt ut laoreet dolore magna aliquam erat volutpat. Ut wisi enim ad minim veniam, quis nostrud exerci tation ullamcorper suscipit lobortis nisl ut aliquip ex ea commodo consequat. Duis autem vel eum iriure dolor in hendrerit in vulputate velit esse molestie consequat, vel illum dolore eu feugiat nulla facilisis at vero eros et accumsan et iusto odio dignissim qui blandit praesent luptatum zzril delenit augue dui dolore te feugait nulla facilisi.

Lorem ipsum dolor sit amet, consectetur adipiscing elit, sed diam nonummy nibh euismod tincidunt ut laoreet dolore magna aliquam erat volutpat. Ut wisi enim ad minim veniam, quis nostrud exerci tation ullamcorper suscipit lobortis nisl ut aliquip ex ea commodo consequat. Duis autem vel eum iriure dolor in hendrerit in vulputate velit esse molestie consequat, vel illum dolore eu feugiat nulla facilisis at vero eros et accumsan et iusto odio dignissim qui blandit praesent luptatum zzril delenit augue dui dolore te feugait nulla facilisi.

Lorem ipsum dolor sit amet, consectetur adipiscing elit, sed.

Gambar 7.1 **Luas Daerah menurut Kecamatan (%), 2022**
Figures **Area of Subdistrict (%), 2022**



Sumber/Source :

Gambar 7.2 ...
Figures ...



Sumber/Source :

Tabel
Table 7.1**Jumlah Rumah Makan/Restoran Menurut Kecamatan di
Kabupaten Ngada, 2019–2022**
**Number of Restaurants by Subdistrict in Ngada Regency,
2019–2022**

Kecamatan Subdistrict	2019	2020	2021	2022
(1)	(2)	(3)	(4)	(5)
Aimere
Jerebuu
Inerie
Bajawa
Golewa
Golewa Selatan
Golewa Barat
Bajawa Utara
Soa
Riung
Riung Barat
Wolomeze
Kabupaten Ngada

Catatan/Note: ...

Sumber/Source: ...

08

TRANSPORTASI DAN KOMUNIKASI
TRANSPORTATION AND COMMUNICATION

<https://ngadakab.bps.go.id>

PENJELASAN TEKNIS**TECHNICAL NOTES**

- | | |
|---|---|
| <p>1. Data transportasi dan komunikasi meliputi :</p> <ol style="list-style-type: none"> a. Panjang Jalan b. Angkutan Darat c. Angkutan Laut d. Angkutan Udara e. Pos dan Telekomunikasi | <p>1. <i>Data on transportations and communications cover:</i></p> <ol style="list-style-type: none"> <i>a. Length of Road</i> <i>b. Land Transportation</i> <i>c. Sea Transportation</i> <i>d. Air Transportation</i> <i>e. Pos and Telecommunication</i> |
| <p>2. Kendaraan bermotor adalah setiap kendaraan yang digerakkan oleh peralatan teknik yang ada pada kendaraan tersebut, biasanya digunakan untuk angkutan orang atau barang di atas jalan raya selain kendaraan yang berjalan di atas rel. Kendaraan bermotor yang dicatat adalah semua jenis kendaraan kecuali kendaraan bermotor TNI/Polri dan Korps Diplomatik.</p> | <p>2. <i>Motor vehicles are any kind of vehicles motorized by machine set up in those vehicles. They are usually used for transporting peoples and goods on roads except vehicles moving along a railway line. The data cover all kinds of motor vehicles except those belong to Indonesia Army Force Indonesian State Police and Diplomatic Corps.</i></p> |
| <p>3. Mobil penumpang adalah setiap kendaraan bermotor yang dilengkapi dengan tempat duduk untuk sebanyak-banyaknya delapan orang, tidak termasuk tempat duduk untuk pengemudi, baik dilengkapi atau tidak dilengkapi bagasi.</p> | <p>3. <i>Passengers cars are any motor vehicles with no more than eight seats, excluding seat for driver. It can be with or without boot.</i></p> |
| <p>4. Mobil bis adalah setiap kendaraan bermotor yang dilengkapi dengan tempat duduk untuk lebih dari delapan orang, tidak termasuk tempat duduk untuk pengemudi, baik dilengkapi atau tidak dilengkapi bagasi.</p> | <p>4. <i>Buses are passengers cars having seats for more than eight passengers, excluding seat for driver. It can be with or without boot.</i></p> |

5. Mobil truk adalah setiap kendaraan bermotor yang digunakan untuk angkutan barang, selain mobil penumpang, mobil bis dan kendaraan bermotor roda dua.
 6. Data panjang jalan negara dan jalan provinsi bersumber dari Kementerian Pekerjaan Umum. Sedangkan jalan kabupaten/kota bersumber dari Dinas Pekerjaan Umum Kabupaten/Kota, diolah dari daftar PJ-II/5.
 7. Kantor Pos adalah pemberi pelayanan pengiriman barang, uang, dsb, dari suatu tempat ke tempat yang lain. Pengguna pelayanan biasanya diharuskan menempel perangko yang cukup pada sampul surat, kartu pos, pos wesel, warkat pos, paket dsb. Rumah pos berfungsi sama seperti kantor pos dan kantor pos pembantu, bedanya rumah pos biasanya terletak di daerah terpencil.
 8. Telekomunikasi adalah setiap pemancaran, pengiriman dan atau penerimaan dari setiap informasi dalam bentuk tanda-tanda, isyarat, tulisan, gambar, suara dan bunyi melalui sistem kawat, optik, radio atau sistem elektromagnetik lainnya.
5. *Trucks are any motor vehicles used to transport goods excluding passenger cars, buses, and motorcycles.*
 6. *Data on the length of state and provincial roads were taken from the Ministry of Public Works, while the regency/city roads data were taken from Regency Public Works Offices, based on PJ-II/5 questionnaire.*
 7. *Post office is an establishment dealing with the delivery of goods, letters, money, etc. from one place to another place. Service users usually put postage stamps on the envelope and postcard or are charged with amount of money in obtaining services such as money order, aerogramme, package post, etc. A mailing house has the same function as post office and auxiliary post office. It is usually located in remote areas.*
 8. *Telecommunication includes every transmitting, delivering and or receiving from every information of marking, signal, article, picture, sound and voice through strand of wire system, optic, radio or other electromagnetic system.*

<https://ngadakab.bps.go.id>

Gambar 8.1 Luas Daerah menurut Kecamatan (%), 2022
Figures 8.1 Area of Subdistrict (%), 2022



Sumber/Source :

Gambar 8.2 ...
Figures ...



Sumber/Source :

8.1 TRANSPORTASI TRANSPORTATION

Tabel 8.1.1 Panjang Jalan¹ Menurut Tingkat Kewenangan Pemerintahan di Kabupaten Ngada (km), 2020–2022
Table 8.1.1 Length of Roads¹ by Level of Government Authority in Ngada Regency (km), 2020–2022

Tingkat Kewenangan Pemerintahan Level of Government Authority	2020	2021	2022
(1)	(2)	(3)	(4)
Negara ² /State ²
Provinsi/Province
Kabupaten/Kota Regency/Municipality	1 042	1 042	1 042
Jumlah/Total

Catatan/Note: ¹ Data tidak termasuk panjang jalan tol/Excluding toll road

² Berdasarkan Keputusan Menteri Pekerjaan Umum dan Perumahan Rakyat No. 248/KPTS/M/2016/Based on Public Work and Public Housing Ministerial Decree No. 248/KPTS/M/2016

Sumber/Source: ...

Tabel 8.1.2 Panjang Jalan Menurut Jenis Permukaan Jalan di Kabupaten Ngada (km), 2020–2022
Table *Length of Roads by Type of Road Surface in Ngada Regency (km), 2020–2022*

Jenis Permukaan Jalan <i>Type of Road Surface</i>	2020	2021	2022
(1)	(2)	(3)	(4)
Aspal/ <i>Paved</i>	728,92	735,92	747,52
Kerikil/ <i>Gravel</i>	5,115	-	5,12
Tanah/ <i>Soil</i>
Lainnya/ <i>Others</i>
Jumlah/Total

Catatan/*Note*: ...

Sumber/*Source*: ...

Tabel 8.1.3 Panjang Jalan Menurut Kondisi Jalan di Kabupaten Ngada (km), 2020–2022
Length of Roads by Condition of Roads in Ngada Regency (km), 2020–2022

Kondisi Jalan Condition of Roads	2020	2021	2022
(1)	(2)	(3)	(4)
Baik/Good	728,92	735,92	747,52
Sedang/Moderate
Rusak/Damage
Rusak Berat/Severely Damage
Jumlah/Total

Catatan/Note: ...

Sumber/Source: ...

8.2 KOMUNIKASI COMMUNICATION

Tabel 8.2.1 Jumlah Kantor Pos Pembantu Menurut Kecamatan di Kabupaten Ngada, 2019–2022
Number of Post Offices Subsidiaries by Subdistrict in Ngada Regency, 2019–2022

Kecamatan Subdistrict	2019	2020	2021	2022
(1)	(2)	(3)	(4)	(5)
Aimere	1	1	1	1
Jerebuu	-	-	-	-
Inerie	-	-	-	-
Bajawa	1	1	1	1
Golewa	1	1	1	1
Golewa Selatan	-	-	-	-
Golewa Barat	-	-	-	-
Bajawa Utara	-	-	-	-
Soa	-	-	-	-
Riung	-	-	-	-
Riung Barat	-	-	-	-
Wolomeze	-	-	-	-
Kabupaten Ngada	3	3	3	3

Catatan/Note: ...

Sumber/Source: ...

09

PERBANKAN, KOPERASI, DAN HARGA-HARGA
BANKING, COOPERATIVE, AND PRICES

<https://ngadakab.bps.go.id>

PENJELASAN TEKNIS**TECHNICAL NOTES**

- | | |
|---|--|
| <p>1. Data statistik perbankan bersumber dari Bank NTT Cabang Bajawa, PT. Bank BRI Cabang Bajawa dan PT. Bank BNI Capem Bajawa.</p> | <p>1. <i>Banking statistics are obtained from The Bank NTT, Tlc - Branch Bajawa, The Bank BRI, Tlc – Branch Bajawa, The Bank BNI, Tlc – Sub Branch Bajawa.</i></p> |
| <p>2. Data lembaga keuangan bukan bank bersumber dari Dinas Koperasi dan PKM, PT. Pegadaian Cabang Bajawa, PT. Asuransi Bumi Putera dan PT. Asuransi Jiwa Sraya Capem Bajawa.</p> | <p>2. <i>Data of financial institutions non-banks are sourced from the Office of Cooperatives and PKM, Pegadaian, Tlc Branch Bajawa Bumi Putra Insurance, Tlc and Jiwa Sraya Insurance, Tlc Sub Branch Bajawa.</i></p> |
| <p>3. Koperasi adalah badan usaha yang beranggotakan orang seorang atau badan hukum koperasi dengan melandaskan kegiatannya berdasarkan prinsip koperasi sekaligus sebagai gerakan ekonomi rakyat yang berdasar atas asas kekeluargaan.</p> | <p>3. <i>Cooperative is an establishment that its members are people or establishments with legal status of cooperative and its activities based or people economic movement.</i></p> |
| <p>4. Data harga meliputi data harga konsumen dan harga produsen yang merupakan data primer hasil survei harga.</p> | <p>4. <i>Price data include data of consumer price and producer prices which is the primary data from prices survey.</i></p> |
| <p>5. Harga konsumen (HK) mencakup konsumen perdesaan dan konsumen perkotaan serta harga sembilan bahan pokok (sembako). Dari data harga konsumen dihasilkan data inflasi.</p> | <p>5. <i>Consumer prices (CP) covers an area of rural consumers and urban consumers as well as the price of nine basic (staple food). From the data consumer, price inflation data is generated.</i></p> |
| <p>6. Harga produsen (HP) dipantau melalui responden tetap yang meliputi responden HP Gabah,</p> | <p>6. <i>Producer prices (PP) is monitored through the respondents remain which includes respondents PP</i></p> |

HP tanaman pangan, HP tanaman perkebunan, HP kehutanan, HP perikanan dan HP peternakan. Wilayah survei harga produsen berada pada semua sentra produksi.

of Rice, PP of food crops, PP of plantation crops, PP of forestry, fisheries and PP of farms. Domain of Producer price survey are on all production centers.

<https://ngadakab.bps.go.id>

<https://ngadakab.bps.go.id>

Gambar 9.1 **Luas Daerah menurut Kecamatan (%), 2022**
Figures **Area of Subdistrict (%), 2022**



Sumber/Source :

Gambar 9.2 ...
Figures ...



Sumber/Source :

Tabel 9.1 Jumlah Koperasi Aktif Menurut Kecamatan di Kabupaten Ngada, 2019–2022
Table 9.1 Number of Active Cooperative by Subdistrict in Ngada Regency, 2019–2022

Kecamatan Subdistrict	2019	2020	2021	2022
(1)	(2)	(3)	(4)	(5)
Aimere	3	3	3	3
Jerebuu	2	2	2	2
Inerie	5	5	5	5
Bajawa	22	22	23	29
Golewa	4	4	4	4
Golewa Selatan	1	1	1	1
Golewa Barat	3	2	1	2
Bajawa Utara	1	2	2	2
Soa	4	4	4	4
Riung	3	3	3	4
Riung Barat	0	0	0	0
Wolomeze	1	1	1	1
Kabupaten Ngada	49	50	50	58

Catatan/Note: ...

Sumber/Source: ...

Tabel
Table 9.2**Jumlah Koperasi Menurut Jenis Koperasi dan Kecamatan di Kabupaten Ngada, 2022**
Number of Cooperative by Kind of Cooperative and Subdistrict in Ngada Regency, 2022

Kecamatan Subdistrict	Jenis Koperasi/ Kind of Cooperative					Jumlah Total
	KUD	KPRI	KOPKAR	KOPPAS	Lainnya Other	
(1)	(2)	(3)	(4)	(5)	(6)	(7)
Aimere	1	0	0	0	4	7
Jerebuu	0	0	0	0	3	7
Inerie	0	0	0	0	7	7
Bajawa	2	2	6	1	40	51
Golewa	1	0	0	0	10	11
Golewa Selatan	0	0	0	0	4	4
Golewa Barat	0	0	0	0	4	4
Bajawa Utara	0	0	0	0	7	7
Soa	1	0	0	0	5	5
Riung	0	0	0	0	8	3
Riung Barat	0	0	0	0	7	8
Wolomeze	0	0	0	0	5	4
Kabupaten Ngada	5	2	6	1	104	118

Sumber/Source: ...

Tabel
Table 9.3**Indeks Harga Konsumen per Bulan Menurut Kelompok Pengeluaran (2018=100) di Kabupaten Ngada, 2022**
Consumer Price Index per Month by Expenditure Group (2018=100) in Ngada Regency, 2022

Bulan Month	Makanan, Minuman dan Tembakau Food, Beverages and Tobacco	Pakaian dan Alas Kaki Clothing and Footwear	Perumahan, Air, Listrik, dan Bahan Bakar Rumah Tangga Housing, Water, Electricity, and Household Fuels
(1)	(2)	(3)	(4)
Januari/January			
Februari/February			
Maret/March			
April/April			
Mei/May			
Juni/June			
Juli/July			
Agustus/August			
September/September			
Oktober/October			
November/November			
Desember/December			
2021			

Lanjutan Tabel/*Continued Table 9.3*

Bulan <i>Month</i>	Perlengkapan, Peralatan, dan Pemeliharaan Rutin Rumah Tangga <i>Furnishing, Household Equipment and Routine Household Maintenance</i>	Kesehatan <i>Health</i>	Transportasi <i>Transport</i>
(1)	(5)	(6)	(7)
Januari/ <i>January</i>			
Februari/ <i>February</i>			
Maret/ <i>March</i>			
April/ <i>April</i>			
Mei/ <i>May</i>			
Juni/ <i>June</i>			
Juli/ <i>July</i>			
Agustus/ <i>August</i>			
September/ <i>September</i>			
Oktober/ <i>October</i>			
November/ <i>November</i>			
Desember/ <i>December</i>			
2021			

Lanjutan Tabel/Continued Table 9.3

Bulan Month	Informasi, Komunikasi, dan Jasa Keuangan Information, Communication and Financial Services	Rekreasi, Olahraga, dan Budaya Recreation, Sport, and Culture	Pendidikan Education
(1)	(8)	(9)	(10)
Januari/January			
Februari/February			
Maret/March			
April/April			
Mei/May			
Juni/June			
Juli/July			
Agustus/August			
September/September			
Oktober/October			
November/November			
Desember/December			
2021			

Lanjutan Tabel/*Continued Table* 9.3

Bulan <i>Month</i>	Penyediaan Makanan dan Minuman/Restoran <i>Food and Beverage Services/Restaurant</i>	Perawatan Pribadi dan Jasa Lainnya <i>Personal Care and Other Services</i>	Umum <i>General</i>
(1)	(11)	(12)	(13)
Januari/ <i>January</i>			
Februari/ <i>February</i>			
Maret/ <i>March</i>			
April/ <i>April</i>			
Mei/ <i>May</i>			
Juni/ <i>June</i>			
Juli/ <i>July</i>			
Agustus/ <i>August</i>			
September/ <i>September</i>			
Oktober/ <i>October</i>			
November/ <i>November</i>			
Desember/ <i>December</i>			
2021			

Catatan/*Note*: ...Sumber/*Source*: BPS, Survei Harga Konsumen/*BPS-Statistics Indonesia, Consumer Price Survey*

Tabel
Table 9.4**Laju Inflasi Bulanan Menurut Kelompok Pengeluaran
(2018=100) di Kabupaten Ngada, 2022**
**Monthly Inflation Rate by Expenditure Group (2018=100) in
Ngada Regency, 2022**

Bulan Month	Makanan, Minuman dan Tembakau Food, Beverages and Tobacco	Pakaian dan Alas Kaki Clothing and Footwear	Perumahan, Air, Listrik, dan Bahan Bakar Rumah Tangga Housing, Water, Electricity, and Household Fuels
(1)	(2)	(3)	(4)
Januari/January			
Februari/February			
Maret/March			
April/April			
Mei/May			
Juni/June			
Juli/July			
Agustus/August			
September/September			
Oktober/October			
November/November			
Desember/December			
2021			

Lanjutan Tabel/*Continued Table 9.4*

Bulan <i>Month</i>	Perlengkapan, Peralatan, dan Pemeliharaan Rutin Rumah Tangga <i>Furnishing, Household Equipment and Routine Household Maintenance</i>	Kesehatan <i>Health</i>	Transportasi <i>Transport</i>
(1)	(5)	(6)	(7)
Januari/ <i>January</i>			
Februari/ <i>February</i>			
Maret/ <i>March</i>			
April/ <i>April</i>			
Mei/ <i>May</i>			
Juni/ <i>June</i>			
Juli/ <i>July</i>			
Agustus/ <i>August</i>			
September/ <i>September</i>			
Oktober/ <i>October</i>			
November/ <i>November</i>			
Desember/ <i>December</i>			
2021			

Lanjutan Tabel/*Continued Table 9.4*

Bulan Month	Informasi, Komunikasi, dan Jasa Keuangan Information, Communication and Financial Services	Rekreasi, Olahraga, dan Budaya Recreation, Sport, and Culture	Pendidikan Education
(1)	(8)	(9)	(10)
Januari/ <i>January</i>			
Februari/ <i>February</i>			
Maret/ <i>March</i>			
April/ <i>April</i>			
Mei/ <i>May</i>			
Juni/ <i>June</i>			
Juli/ <i>July</i>			
Agustus/ <i>August</i>			
September/ <i>September</i>			
Oktober/ <i>October</i>			
November/ <i>November</i>			
Desember/ <i>December</i>			
2021			

Lanjutan Tabel/*Continued Table 9.4*

Bulan Month	Penyediaan Makanan dan Minuman/Restoran Food and Beverage Services/Restaurant	Perawatan Pribadi dan Jasa Lainnya Personal Care and Other Services	Umum General
(1)	(11)	(12)	(13)
Januari/January			
Februari/February			
Maret/March			
April/April			
Mei/May			
Juni/June			
Juli/July			
Agustus/August			
September/September			
Oktober/October			
November/November			
Desember/December			
2021			

Catatan/Note: ...

Sumber/Source: BPS, Survei Harga Konsumen/BPS-Statistics Indonesia, Consumer Price Survey

10

PENGELUARAN PENDUDUK
POPULATION EXPENDITURE

<https://ingadakab.bps.go.id>

PENJELASAN TEKNIS

1. Pengeluaran rata-rata per kapita sebulan adalah biaya yang dikeluarkan untuk konsumsi semua anggota rumah tangga selama sebulan dibagi dengan banyaknya anggota rumah tangga.
2. Pengeluaran yang dimaksud adalah pengeluaran per kapita untuk makanan dan bukan makanan. Makanan mencakup seluruh jenis makanan termasuk makanan jadi, minuman, tembakau dan sirih. Bukan makanan mencakup perumahan, sandang, biaya kesehatan, sekolah dan sebagainya.

TECHNICAL NOTES

1. *The average per capita monthly expenditure of a household is obtained by dividing the number of household members into the total consumption expenses of that household.*
2. *Expenditure that mention is the expenditure per capita for food and non-food commodities. Food items includes prepared or packaged foods, beverages, tobacco and betel vine. Non-food commodities include housing, clothes, health expenses, education expenses, etc.*

Gambar 10.1 **Luas Daerah menurut Kecamatan (%), 2022**
Figures **Area of Subdistrict (%), 2022**



Sumber/Source :



<https://ngadakab.bps.go.id>

Tabel
Table 10.1

Rata-rata Pengeluaran per Kapita Sebulan Menurut Kelompok Komoditas (rupiah) di Kabupaten Ngada, 2021 dan 2022
Monthly Average Expenditure per Capita by Commodity Group (rupiahs) in Ngada Regency, 2021 and 2022

Kelompok Komoditas/Commodity Group	2021	2022
(1)	(2)	(3)
Makanan/Food		
Padi-padian/ <i>Cereals</i>		
Umbi-umbian/ <i>Tubers</i>		
Ikan/udang/cumi/kerang/ <i>Fish/shrimp/common squid/shells</i>		
Daging/ <i>Meat</i>		
Telur dan susu/ <i>Eggs and milk</i>		
Sayur-sayuran/ <i>Vegetables</i>		
Kacang-kacangan/ <i>Legumes</i>		
Buah-buahan/ <i>Fruits</i>		
Minyak dan kelapa/ <i>Oil and coconut</i>		
Bahan minuman/ <i>Beverage stuffs</i>		
Bumbu-bumbuan/ <i>Spices</i>		
Konsumsi lainnya/ <i>Miscellaneous food items</i>		
Makanan dan minuman jadi/ <i>Prepared food and beverages</i>		
Rokok/ <i>Cigarettes</i>		
Jumlah makanan/Total food		
Bukan makanan/Non-food		
Perumahan dan fasilitas rumah tangga/ <i>Housing and household facilities</i>		
Aneka barang dan jasa/ <i>Goods and services</i>		
Pakaian, alas kaki, dan tutup kepala/ <i>Clothing, footwear, and headgear</i>		
Barang tahan lama/ <i>Durable goods</i>		
Pajak, pungutan, dan asuransi/ <i>Taxes and insurance</i>		
Keperluan pesta dan upacara/kenduri/ <i>Parties and ceremonies</i>		
Jumlah bukan makanan/Total non-food		
Jumlah/Total		

Catatan/Note: ...

Sumber/Source: BPS, Survei Sosial Ekonomi Nasional (Susenas) Maret 2021 dan Maret 2022/BPS-Statistics Indonesia, National Socioeconomic Survey

Tabel 10.2
Table

Persentase Pengeluaran per Kapita Sebulan Menurut Kelompok Komoditas di Kabupaten Ngada, 2021 dan 2022
Percentage of Monthly Expenditure per Capita by Commodity Group in Ngada Regency, 2021 and 2022

Kelompok Komoditas/Commodity Group	2021	2022
(1)	(2)	(3)
Makanan/Food		
Padi-padian/ <i>Cereals</i>		
Umbi-umbian/ <i>Tubers</i>		
Ikan/udang/cumi/kerang/ <i>Fish/shrimp/common squid/shells</i>		
Daging/ <i>Meat</i>		
Telur dan susu/ <i>Eggs and milk</i>		
Sayur-sayuran/ <i>Vegetables</i>		
Kacang-kacangan/ <i>Legumes</i>		
Buah-buahan/ <i>Fruits</i>		
Minyak dan kelapa/ <i>Oil and coconut</i>		
Bahan minuman/ <i>Beverage stuffs</i>		
Bumbu-bumbuan/ <i>Spices</i>		
Konsumsi lainnya/ <i>Miscellaneous food items</i>		
Makanan dan minuman jadi/ <i>Prepared food and beverages</i>		
Rokok/ <i>Cigarettes</i>		
Jumlah makanan/Total food		
Bukan makanan/Non-food		
Perumahan dan fasilitas rumah tangga/ <i>Housing and household facilities</i>		
Aneka barang dan jasa/ <i>Goods and services</i>		
Pakaian, alas kaki, dan tutup kepala/ <i>Clothing, footwear, and headgear</i>		
Barang tahan lama/ <i>Durable goods</i>		
Pajak, pungutan, dan asuransi/ <i>Taxes and insurance</i>		
Keperluan pesta dan upacara/kenduri/ <i>Parties and ceremonies</i>		
Jumlah bukan makanan/Total non-food		
Jumlah/Total		

Catatan/Note: ...
Sumber/Source: BPS, Survei Sosial Ekonomi Nasional (Susenas) Maret 2021 dan Maret 2022/BPS-Statistics Indonesia, National Socioeconomic Survey

Tabel
Table 10.3**Persentase Penduduk Menurut Golongan Pengeluaran Per Kapita Sebulan di Kabupaten Ngada, 2022**
Percentage of Population by Class of Monthly Expenditure per Capita in Ngada Regency, 2022

Golongan Pengeluaran Per Kapita Sebulan (rupiah) Class of Monthly Expenditure per Capita (rupiahs)	Persentase Penduduk Percentage of Population
(1)	(2)
< 150 000	
150 000–199 999	
200 000–299 999	
300 000–499 999	
500 000–749 999	
750 000–999 999	
1 000 000–1 499 999	
> 1 500 000	
Jumlah/Total	100,00

Catatan/Note: ...

Sumber/Source: BPS, Survei Sosial Ekonomi Nasional (Susenas) Maret/BPS-Statistics Indonesia, National Socioeconomic Survey March

11

**PERDAGANGAN
TRADE**

<https://ingadakab.bps.go.id>

PENJELASAN TEKNIS

1. Perusahaan adalah suatu badan yang melakukan kegiatan ekonomi, bertujuan menghasilkan barang/jasa, terletak di suatu bangunan fisik pada lokasi tertentu, dan mempunyai catatan administrasi tersendiri. Badan perusahaan konstruksi dapat berbentuk PT, CV, Firma, PT (Persero).
2. Pekerja adalah semua orang yang pada saat pencacahan bekerja di perusahaan, baik pekerja teknik maupun pekerja nonteknik .
Pekerja tetap: pekerja yang bekerja pada perusahaan/ usaha yang menerima upah/gaji secara tetap, tidak tergantung pada absensi/ kehadiran pekerja tersebut.

TECHNICAL NOTES

1. *Establishment is an economic activity unit to provide goods or services located in a physical building, possessing cost structure and production record. The type of legal entity of construction establishment could be: Limited Company, Limited Partnership, Firm government's Company (local and national).*
2. *Employee is any person at the time of enumeration who's working in the establishment as a technical worker or non-technical worker.
Permanent worker: Those who are working in the establishment/ business and receiving fixed salaries/wages without depending on the absence/presence records.*

<https://ngadakab.bps.go.id>

<https://ngadakab.bps.go.id>

Gambar 11.1 **Luas Daerah menurut Kecamatan (%), 2022**
Figures **Area of Subdistrict (%), 2022**



Sumber/Source :

Gambar 11.2 ...
Figures ...



Sumber/Source :

Tabel
Table 11.1**Jumlah Sarana Perdagangan Menurut Jenisnya di
Kabupaten Ngada, 2019–2022**
**Number of Trading Facilities by Type of Facility in Ngada
Regency, 2019–2022**

Jenis Sarana Perdagangan Type of Trading Facilities	2019	2020	2021	2022
(1)	(2)	(3)	(4)	(5)
Pasar/Market
Toko/Store
Kios
Warung
Jumlah/Total

Catatan/Note: ...

Sumber/Source: ...

12

SISTEM NERACA REGIONAL SYSTEM OF REGIONAL ACCOUNTS

<https://ngadakab.bps.go.id>

PENJELASAN TEKNIS

1. Produk Domestik Regional Bruto (PDRB) adalah nilai tambah seluruh produk baik barang maupun jasa yang dihasilkan oleh semua unit ekonomi dalam wilayah domestik Ngada. Untuk menyusun PDRB digunakan 2 pendekatan yaitu sektoral dan penggunaan.
2. Dari data PDRB yang disajikan tersebut dapat diketahui besarnya nilai tambah sektoral yang meliputi sektor pertanian, pertambangan & penggalian, industri pengolahan, listrik & air bersih, bangunan/ konstruksi, perdagangan, restoran & hotel, pengangkutan dan komunikasi, keuangan, persewaan dan jasa perusahaan dan sektor jasa.
3. Selain itu, dari data PDRB dapat diketahui peran / andil masing-masing sektor dalam perekonomian Kabupaten Ngada, juga dapat memberikan gambaran tentang pertumbuhan ekonomi baik wilayah maupun sektor, juga dari data PDRB tersebut dapat diketahui inflasi setiap sektor dan menyajikan pendapatan perkapita penduduk Ngada.
4. Pemanfaatan data PDRB ini sangat luas terutama sebagai bahan

TECHNICAL NOTES

1. *Gross Regional Domestic Product (GRDP) is the added value throughout the product of both goods and services produced by all economic units in the domestic area of Ngada Regency. To compile these statistics, two approaches have been used i.e. "production approach" and "expenditure approach"*
2. *Of the GRDP data presented it can be discovered the value-added sector which includes agriculture, mining & quarrying, manufacturing, electricity & water supply, building / construction, trade, restaurants & hotels, transport and communications, finance, leasing and corporate services and the service sector.*
3. *Moreover, from the GRDP data can be known role / contribution of each sector in the economy of Ngada Regency, also can provide a description of economic growth in both regions and sectors, as well as from the GDP data can be known inflation every sector and presents the per capita income of residents Ngada.*
4. *Utilization of GRDP data is very extensive, especially as*

evaluasi hasil pembangunan dan sebagai dasar penentuan kebijakan pembangunan ekonomi regional.

the material development and evaluation of results as the basis for determination of regional economic development policy.

<https://ngadakab.bps.go.id>

<https://ngadakab.bps.go.id>

Gambar 12.1 **Luas Daerah menurut Kecamatan (%), 2022**
Figures **Area of Subdistrict (%), 2022**



Sumber/Source :

Gambar 12.2 ...
Figures ...



Sumber/Source :

Tabel 12.1. **Produk Domestik Regional Bruto Atas Dasar Harga Berlaku Menurut Lapangan Usaha di Kabupaten Ngada (miliar rupiah), 2018–2022**
Gross Regional Domestic Product at Current Market Prices by Industry in Ngada Regency (billion rupiahs), 2018–2022

Lapangan Usaha/Industry	2018	2019	2020	2021 ^x	2022 ^{xx}
(1)	(2)	(3)	(4)	(5)	(6)
A Pertanian, Kehutanan, dan Perikanan/ <i>Agriculture, Forestry, and Fishing</i>	1 124,26	1 186,30	1 197,93	1 234,23	1 337,43
B Pertambangan dan Penggalian/ <i>Mining and Quarrying</i>	56,47	59,19	61,15	64,74	68,10
C Industri Pengolahan/ <i>Manufacturing</i>	47,15	51,02	50,04	49,33	52,38
D Pengadaan Listrik dan Gas/ <i>Electricity and Gas</i>	1,36	1,37	1,61	1,65	1,81
E Pengadaan Air; Pengelolaan Sampah, Limbah, dan Daur Ulang/ <i>Water Supply; Sewerage, Waste Management, and Remediation Activities</i>	3,18	3,30	3,40	3,66	3,78
F Konstruksi/ <i>Construction</i>	416,93	460,49	424,35	457,70	487,97
G Perdagangan Besar dan Eceran; Reparasi Mobil dan Sepeda Motor/ <i>Wholesale and Retail Trade; Repair of Motor Vehicles and Motorcycles</i>	248,83	274,84	265,22	280,88	305,89
H Transportasi dan Pergudangan/ <i>Transportation and Storage</i>	149,49	160,52	151,94	154,82	169,38
I Penyediaan Akomodasi dan Makan Minum/ <i>Accommodation and Food Service Activities</i>	17,02	18,43	14,64	15,34	17,52
J Informasi dan Komunikasi/ <i>Information and Communication</i>	136,39	145,73	162,01	173,25	184,77

Lanjutan Tabel/*Continued Table* 12.1

Lapangan Usaha/ <i>Industry</i>		2018	2019	2020	2021 ^x	2022 ^{xx}
(1)		(2)	(3)	(4)	(5)	(6)
K	Jasa Keuangan dan Asuransi/ <i>Financial and Insurance Activities</i>	206,74	219,26	233,47	244,81	261,51
L	Real Estat/ <i>Real Estate Activities</i>	63,53	63,80	62,93	62,45	66,04
M,N	Jasa Perusahaan/ <i>Business Activities</i>	1,48	1,60	1,16	1,01	1,05
O	Administrasi Pemerintahan, Pertahanan, dan Jaminan Sosial Wajib/ <i>Public Administration and Defence; Compulsory Social Security</i>	634,28	690,65	723,14	689,42	713,73
P	Jasa Pendidikan/ <i>Education</i>	58,52	63,73	66,68	66,31	67,06
Q	Jasa Kesehatan dan Kegiatan Sosial/ <i>Human Health and Social Work Activities</i>	42,28	45,40	50,00	54,64	56,21
R,S,T,U	Jasa Lainnya/ <i>Other Services Activities</i>	25,12	27,39	23,99	24,08	24,75
Produk Domestik Regional Bruto/<i>Gross Regional Domestic Product</i>		3 233,03	3 473,02	3 493,66	3 578,33	3 819,39

Catatan/*Note*: ...Sumber/*Source*: BPS, berbagai sensus, survei dan sumber lain/*BPS-Statistics Indonesia, various census, survey, and other sources*

Tabel
Table 12.2

Produk Domestik Regional Bruto Atas Dasar Harga Konstan 2010 Menurut Lapangan Usaha di Kabupaten Ngada (miliar rupiah), 2018–2022
Gross Regional Domestic Product at 2010 Constant Market Prices by Industry in Ngada Regency (billion rupiahs), 2018–2022

Lapangan Usaha/ <i>Industry</i>		2018	2019	2020	2021 ^x	2022 ^{xx}
(1)		(2)	(3)	(4)	(5)	(6)
A	Pertanian, Kehutanan, dan Perikanan/ <i>Agriculture, Forestry, and Fishing</i>	746,73	769,43	769,72	783,24	812,57
B	Pertambangan dan Penggalian/ <i>Mining and Quarrying</i>	34,81	36,27	37,26	39,07	40,00
C	Industri Pengolahan/ <i>Manufacturing</i>	29,84	31,57	30,32	29,74	31,16
D	Pengadaan Listrik dan Gas/ <i>Electricity and Gas</i>	–	0,95	1,11	1,12	1,17
E	Pengadaan Air; Pengelolaan Sampah, Limbah, dan Daur Ulang/ <i>Water Supply; Sewerage, Waste Management, and Remediation Activities</i>	2,54	2,61	2,68	2,85	2,91
F	Konstruksi/ <i>Construction</i>	308,73	328,57	303,17	319,33	321,63
G	Perdagangan Besar dan Eceran; Reparasi Mobil dan Sepeda Motor/ <i>Wholesale and Retail Trade; Repair of Motor Vehicles and Motorcycles</i>	183,98	196,98	185,26	191,69	201,06
H	Transportasi dan Pergudangan/ <i>Transportation and Storage</i>	100,14	105,03	99,68	100,53	102,29
I	Penyediaan Akomodasi dan Makan Minum/ <i>Accommodation and Food Service Activities</i>	10,56	11,37	8,99	9,51	10,67
J	Informasi dan Komunikasi/ <i>Information and Communication</i>	123,15	130,19	145,19	154,74	163,65

Lanjutan Tabel/*Continued Table 12.2*

Lapangan Usaha/Industry		2018	2019	2020	2021^x	2022^{xx}
(1)		(2)	(3)	(4)	(5)	(6)
K	Jasa Keuangan dan Asuransi/ <i>Financial and Insurance Activities</i>	130,07	134,39	143,57	145,61	147,00
L	Real Estat/ <i>Real Estate Activities</i>	42,95	43,05	42,65	43,48	44,38
M,N	Jasa Perusahaan/ <i>Business Activities</i>	1,12	1,19	0,84	0,73	0,74
O	Administrasi Pemerintahan, Pertahanan, dan Jaminan Sosial Wajib/ <i>Public Administration and Defence; Compulsory Social Security</i>	405,03	434,24	456,24	429,67	442,42
P	Jasa Pendidikan/ <i>Education</i>	33,52	35,69	36,59	35,97	35,93
Q	Jasa Kesehatan dan Kegiatan Sosial/ <i>Human Health and Social Work Activities</i>	28,67	30,16	31,66	33,86	34,75
R,S,T,U	Jasa Lainnya/ <i>Other Services Activities</i>	16,53	17,68	15,28	15,20	15,38
Produk Domestik Regional Bruto/Gross Regional Domestic Product		2 199,29	2 309,36	2 310,19	2 336,34	2 407,71

Sumber/Source: BPS, berbagai sensus, survei dan sumber lain/*BPS-Statistics Indonesia, various census, survey, and other sources*

Tabel
Table 12.3

Distribusi Persentase Produk Domestik Regional Bruto Atas Dasar Harga Berlaku Menurut Lapangan Usaha di Kabupaten Ngada, 2018–2022
Percentage Distribution of Gross Regional Domestic Product at Current Market Prices by Industry in Ngada Regency, 2018–2022

Lapangan Usaha/ <i>Industry</i>	2018	2019	2020	2021 ^x	2022 ^{xx}
(1)	(2)	(3)	(4)	(5)	(6)
A Pertanian, Kehutanan, dan Perikanan/ <i>Agriculture, Forestry, and Fishing</i>	34,77	34,16	34,29	34,49	35,02
B Pertambangan dan Penggalian/ <i>Mining and Quarrying</i>	1,75	1,70	1,75	1,81	1,78
C Industri Pengolahan/ <i>Manufacturing</i>	1,46	1,47	1,43	1,38	1,37
D Pengadaan Listrik dan Gas/ <i>Electricity and Gas</i>	0,04	0,04	0,05	0,05	0,05
E Pengadaan Air; Pengelolaan Sampah, Limbah, dan Daur Ulang/ <i>Water Supply; Sewerage, Waste Management, and Remediation Activities</i>	0,10	0,09	0,10	0,10	0,10
F Konstruksi/ <i>Construction</i>	12,90	13,26	12,15	12,79	12,78
G Perdagangan Besar dan Eceran; Reparasi Mobil dan Sepeda Motor/ <i>Wholesale and Retail Trade; Repair of Motor Vehicles and Motorcycles</i>	7,70	7,91	7,59	7,85	8,01
H Transportasi dan Pergudangan/ <i>Transportation and Storage</i>	4,62	4,62	4,35	4,33	4,43
I Penyediaan Akomodasi dan Makan Minum/ <i>Accommodation and Food Service Activities</i>	0,53	0,53	0,42	0,43	0,46
J Informasi dan Komunikasi/ <i>Information and Communication</i>	4,22	4,20	4,64	4,84	4,84
K Jasa Keuangan dan Asuransi/ <i>Financial and Insurance Activities</i>	6,39	6,31	6,68	6,84	6,85

Lanjutan Tabel/*Continued Table* 12.3

Lapangan Usaha/ <i>Industry</i>		2018	2019	2020	2021 ^x	2022 ^{xx}
(1)		(2)	(3)	(4)	(5)	(6)
L	Real Estat/ <i>Real Estate Activities</i>	1,97	1,84	1,80	1,75	1,73
M,N	Jasa Perusahaan/ <i>Business Activities</i>	0,05	0,05	0,03	0,03	0,03
O	Administrasi Pemerintahan, Pertahanan, dan Jaminan Sosial Wajib/ <i>Public Administration and Defence; Compulsory Social Security</i>	19,62	19,89	20,70	19,27	18,69
P	Jasa Pendidikan/ <i>Education</i>	1,81	1,84	1,91	1,85	1,76
Q	Jasa Kesehatan dan Kegiatan Sosial/ <i>Human Health and Social Work Activities</i>	1,31	1,31	1,43	1,53	1,47
R,S,T,U	Jasa Lainnya/ <i>Other Services Activities</i>	0,78	0,79	0,69	0,67	0,65
Produk Domestik Regional Bruto/<i>Gross Regional Domestic Product</i>		100,00	100,00	100,00	100,00	100,00

Sumber/*Source*: BPS, berbagai sensus, survei dan sumber lain/*BPS-Statistics Indonesia, various census, survey, and other sources*

Tabel
Table 12.4

Laju Pertumbuhan Produk Domestik Regional Bruto Atas Dasar Harga Konstan 2010 Menurut Lapangan Usaha di Kabupaten Ngada (persen), 2019–2022
Growth Rate of Gross Regional Domestic Product at 2010 Constant Market Prices by Industry in Ngada Regency (percent), 2019–2022

Lapangan Usaha/Industry		2019	2020	2021 ^x	2022 ^{xx}
(1)		(2)	(3)	(4)	(5)
A	Pertanian, Kehutanan, dan Perikanan/ <i>Agriculture, Forestry, and Fishing</i>	3,04	0,04	1,76	3,74
B	Pertambangan dan Penggalian/ <i>Mining and Quarrying</i>	4,20	2,73	4,85	2,38
C	Industri Pengolahan/ <i>Manufacturing</i>	5,79	-3,97	-1,89	4,76
D	Pengadaan Listrik dan Gas/ <i>Electricity and Gas</i>	0,44	17,06	0,78	4,74
E	Pengadaan Air; Pengelolaan Sampah, Limbah, dan Daur Ulang/ <i>Water Supply; Sewerage, Waste Management, and Remediation Activities</i>	2,73	2,52	6,51	2,23
F	Konstruksi/ <i>Construction</i>	6,43	-7,73	5,33	0,72
G	Perdagangan Besar dan Eceran; Reparasi Mobil dan Sepeda Motor/ <i>Wholesale and Retail Trade; Repair of Motor Vehicles and Motorcycles</i>	7,06	-5,95	3,48	4,88
H	Transportasi dan Pergudangan/ <i>Transportation and Storage</i>	4,89	-5,10	0,86	1,75
I	Penyediaan Akomodasi dan Makan Minum/ <i>Accommodation and Food Service Activities</i>	7,72	-20,92	5,69	12,29
J	Informasi dan Komunikasi/ <i>Information and Communication</i>	5,72	11,52	6,58	5,76
K	Jasa Keuangan dan Asuransi/ <i>Financial and Insurance Activities</i>	3,32	6,83	1,42	0,95
L	Real Estat/ <i>Real Estate Activities</i>	0,25	-0,93	1,94	2,06

Lanjutan Tabel/*Continued Table* 12.4

Lapangan Usaha/ <i>Industry</i>		2019	2020	2021 ^x	2022 ^{xx}
(1)		(2)	(3)	(4)	(5)
M,N	Jasa Perusahaan/ <i>Business Activities</i>	6,48	-29,46	-13,01	1,39
O	Administrasi Pemerintahan, Pertahanan, dan Jaminan Sosial Wajib/ <i>Public Administration and Defence; Compulsory Social Security</i>	7,21	5,07	-5,82	2,97
P	Jasa Pendidikan/ <i>Education</i>	6,46	2,52	-1,69	-0,12
Q	Jasa Kesehatan dan Kegiatan Sosial/ <i>Human Health and Social Work Activities</i>	5,20	4,97	6,95	2,63
R,S,T,U	Jasa Lainnya/ <i>Other Services Activities</i>	6,95	-13,57	-0,51	1,20
Produk Domestik Regional Bruto/<i>Gross Regional Domestic Product</i>		5,01	0,04	1,13	3,05

Sumber/*Source*: BPS, berbagai sensus, survei dan sumber lain/*BPS-Statistics Indonesia, various census, survey, and other sources*

Tabel
Table 12.5

Produk Domestik Regional Bruto Atas Dasar Harga Berlaku Menurut Jenis Pengeluaran di Kabupaten Ngada (miliar rupiah), 2018–2022
Gross Regional Domestic Product at Current Market Prices by Type of Expenditure in Ngada Regency (billion rupiahs), 2018–2022

Jenis Pengeluaran Type of Expenditure	2018	2019	2020	2021^x	2022^{xx}
(1)	(2)	(3)	(4)	(5)	(6)
Pengeluaran Konsumsi Rumah Tangga <i>Household Consumption Expenditure</i>	2013,17	2183,66	2178,39	2291,08	2493,06
Pengeluaran Konsumsi LNPRT <i>NPISH Consumption Expenditure</i>	98,28	106,91	106,03	111,50	117,14
Pengeluaran Konsumsi Pemerintah <i>Government Consumption Expenditure</i>	907,84	934,72	844,04	784,07	802,70
Pembentukan Modal Tetap Bruto <i>Gross Fixed Capital Formation</i>	881,86	951,85	908,94	983,28	1048,48
Perubahan Inventori <i>Changes in Inventories</i>	107,47	123,37	136,90	140,64	141,52
Net Ekspor Barang dan Jasa <i>Net Exports of Goods and Services</i>	-775,60	-827,49	-680,65	-732,25	-783,53
Produk Domestik Regional Bruto Gross Regional Domestic Product	3233,03	3473,02	3493,66	3578,33	3819,39

Sumber/Source: BPS, berbagai sensus, survei dan sumber lain/BPS-Statistics Indonesia, various census, survey, and other sources

Tabel
Table 12.6

Produk Domestik Regional Bruto Atas Dasar Harga Konstan 2010 Menurut Jenis Pengeluaran di Kabupaten Ngada (miliar rupiah), 2018–2022
Gross Regional Domestic Product at 2010 Constant Market Prices by Type of Expenditure in Ngada Regency (billion rupiahs), 2018–2022

Jenis Pengeluaran <i>Type of Expenditure</i>	2018	2019	2020	2021^x	2022^{xx}
(1)	(2)	(3)	(4)	(5)	(6)
Pengeluaran Konsumsi Rumah Tangga <i>Household Consumption Expenditure</i>	1394,22	1478,72	1477,77	1521,95	1580,61
Pengeluaran Konsumsi LNPRT <i>NPISH Consumption Expenditure</i>	70,62	74,58	73,06	76,73	78,33
Pengeluaran Konsumsi Pemerintah <i>Government Consumption Expenditure</i>	541,53	554,91	497,42	456,40	458,46
Pembentukan Modal Tetap Bruto <i>Gross Fixed Capital Formation</i>	571,05	602,34	568,87	597,98	608,35
Perubahan Inventori <i>Changes in Inventories</i>	65,41	73,29	81,17	82,06	82,23
Net Ekspor Barang dan Jasa <i>Net Exports of Goods and Services</i>	-443,55	-474,48	-388,10	-398,79	-400,28
Produk Domestik Regional Bruto Gross Regional Domestic Product	2199,29	2309,36	2310,19	2336,34	2407,71

Sumber/Source: BPS, berbagai sensus, survei dan sumber lain/BPS-Statistics Indonesia, various census, survey, and other sources

13

PERBANDINGAN ANTAR KABUPATEN/KOTA
REGENCY/MUNICIPAL COMPARISON

<https://ngadakab.bps.go.id>

PENJELASAN TEKNIS

1. Penduduk Provinsi NTT tahun 2020 mencapai 5,33 juta jiwa dan yang terbanyak ada di Kabupaten TTS, Kota Kupang, dan Kabupaten Kupang. Namun laju pertumbuhan PDRB tertinggi adalah Kota Kupang.

TECHNICAL NOTES

1. *Population of NTT Province in 2020 reach 5,32 million people and the province with the most populations are TTS Regency, Kupang City, and Kupang Regency consecutively. But the highest annual growth rate of GRDP in 2020 is Kupang City.*

<https://ngadakab.bps.go.id>

<https://ngadakab.bps.go.id>

<https://ngadakab.bps.go.id>

Gambar 13.1 **Luas Daerah menurut Kecamatan (%), 2022**
Figures **Area of Subdistrict (%), 2022**



Sumber/Source :

Gambar 13.2 ...
Figures ...



Sumber/Source :

Tabel
Table 13.1

**Jumlah Penduduk Menurut Kabupaten/Kota di Provinsi
Nusa Tenggara Timur (ribu), 2018–2022**
**Population by Regency/Municipality in Nusa Tenggara
Timor Province (thousand), 2018–2022**

Kabupaten/Kota Regency/ Municipality	2018	2019	2020	2021	2022
(1)	(2)	(3)	(4)	(5)	(6)
Sumba Barat	127 872	129 710	131 600	148 252	152 407
Sumba Timur	255 601	258 486	261 503	246 618	248 776
Kupang	387 479	403 582	421 618	372 101	379 464
Timor Tengah Selatan	465 970	467 990	469 673	457 406	459 600
Timor Tengah Utara	251 993	254 171	256 299	262 698	266 293
Belu	216 783	220 115	223 176	220 764	224 306
Alor	204 380	205 599	206 806	213 994	216 629
Lembata	140 390	143 074	145 685	137 631	139 787
Flores Timur	253 818	255 916	257 785	281 001	286 270
Sikka	318 920	320 401	321 790	324 252	326 999
Ende	272 988	273 929	274 599	272 078	273 553
Ngada	161 196	163 217	165 314	167 396	170 115
Manggarai	333 912	338 424	342 908	315 041	317 646
Rote Ndao	165 807	172 104	178 805	145 972	148 811
Manggarai Barat	269 029	274 689	280 412	259 566	263 687
Sumba Tengah	71 801	72 800	73 820	87 630	90 482
Sumba Barat Daya	338 427	344 720	350 923	305 689	308 106
Nagekeo	144 414	145 826	147 189	162 463	166 002
Manggarai Timur	283 313	287 207	289 836	277 914	280 732
Sabu Raijua	94 406	97 379	100 684	90 837	92 792
Malaka	189 220	191 892	194 776	185 809	188 191
Kota Kupang	423 800	434 972	446 193	452 626	465 637
Nusa Tenggara Timur	5 371 519	5 456 203	5 541 394	5 387 738	5 466 285

Sumber/Source: ¹Hasil Proyeksi Penduduk/Population Projection (2010–2020)

²Hasil SP2000, SP2010SP2020 (September)/The result of the 2010,2010, and 2020 Population Census (September)

³Hasil Proyeksi Penduduk Interim 2020–2023 (Pertengahan tahun/Juni)/ The result of Interim Population Projection 2020–2023 (mid year/June)

Tabel
Table 13.2**Laju Pertumbuhan Produk Domestik Regional Bruto Atas Dasar Harga Konstan 2010 Menurut Kabupaten/Kota di Provinsi Nusa Tenggara Timur (persen), 2019–2022**
Rate of Growth of Gross Regional Domestic Products at 2010 Constant Market Prices by Regency/Municipality in Nusa Tenggara Timur Province (percent), 2019–2022

Kabupaten/Kota Regency/Municipality	2017	2018	2019	2021 ^x	2022 ^{xx}
(1)	(2)	(3)	(4)	(5)	(6)
Sumba Barat	5,03	5,07	5,13	-0,27	...
Sumba Timur	5,17	5,19	5,13	-0,83	...
Kupang	5,10	5,11	5,12	-0,80	...
Timor Tengah Selatan	5,02	5,10	5,10	-0,06	...
Timor Tengah Utara	5,01	5,03	5,10	-0,55	...
Belu	5,78	5,60	5,38	0,40	...
Alor	5,04	5,06	5,10	-0,55	...
Lembata	5,03	5,04	5,09	-0,37	...
Flores Timur	4,49	4,74	4,81	0,87	...
Sikka	5,27	5,26	5,19	-0,85	...
Ende	5,04	4,92	5,08	-1,33	...
Ngada	5,17	5,00	5,02	0,04	...
Manggarai	5,09	5,09	5,00	-0,79	...
Rote Ndao	5,42	5,41	5,24	0,30	...
Manggarai Barat	5,11	5,23	5,54	0,89	...
Sumba Tengah	4,92	4,95	5,01	0,86	...
Sumba Barat Daya	5,05	5,01	5,06	0,10	...
Nagekeo	4,83	4,75	4,31	0,63	...
Manggarai Timur	5,08	5,00	4,98	0,87	...
Sabu Raijua	5,10	5,13	5,12	-0,39	...
Malaka	5,11	5,11	4,90	0,97	...
Kota Kupang	6,83	6,59	6,03	-2,05	...
Nusa Tenggara Timur	5,11	5,11	5,24	-0,83	...

Sumber/Source: BPS, berbagai sensus, survei dan sumber lain/BPS-Statistics Indonesia, various census, survey, and other sources

Tabel
Table 13.3

**Jumlah Penduduk Miskin Menurut Kabupaten/Kota di
Provinsi Nusa Tenggara Timur (ribu), 2018–2022
Number of Poor Population by Regency/Municipality in
Nusa Tenggara Timur Province (thousand), 2018–2022**

Kabupaten/Kota Regency/Municipality	2018	2019	2020	2021	2022
(1)	(2)	(3)	(4)	(5)	(6)
Sumba Barat	36.3	36.56	36.95	37.78	37.06
Sumba Timur	76.8	77.39	77.3	78.33	75.28
Kupang	88.67	92.02	94.94	91.25	88.02
Timor Tengah Selatan	130.63	130.31	128.98	125.68	120.45
Timor Tengah Utara	56.09	56.94	56.98	58.33	55.88
Belu	33.91	34.08	34.18	35.41	33.98
Alor	44.13	44.32	43.55	43.83	42.3
Lembata	36.95	37.46	37.92	38.75	37.88
Flores Timur	27.99	27.83	27.89	28.9	28.08
Sikka	44.02	43.32	42.18	43.09	40.87
Ende	66.01	63.45	65.22	66.38	63.4
Ngada	20.79	20.31	20.62	20.98	20.14
Manggarai	69.32	69.33	69.52	71.03	69.68
Rote Ndao	46.12	47.66	48.77	51.71	52.43
Manggarai Barat	48.53	49.23	49.4	51.15	49.95
Sumba Tengah	24.93	25.12	25.37	25.48	24.49
Sumba Barat Daya	97.28	96.3	97.81	100.42	98.5
Nagekeo	18.69	18.7	18.51	19.11	18.01
Manggarai Timur	74.88	75.83	76.69	77.17	74.55
Sabu Raijua	28.88	29.49	30.14	30.6	30
Malaka	30.79	30.83	31.12	32.17	30.48
Kota Kupang	40.44	39.86	39.72	41.77	40.2
Nusa Tenggara Timur	1 142.17	1 146.32	1 153.76	1 169.31	1 131.62

Sumber/Source: Survei Sosial Ekonomi Nasional 2020/ Based on 2020 Social Economic National Survey

Tabel
Table 13.4**Indeks Pembangunan Manusia Menurut Kabupaten/Kota
di Provinsi Nusa Tenggara Timur, 2018–2022**
*Human Development Index by Regency/Municipality in
Nusa Tenggara Timur Province, 2018–2022*

Kabupaten/Kota Regency/Municipality	2018	2019	2020	2021	2022
(1)	(2)	(3)	(4)	(5)	(6)
Sumba Barat	62,91	63,56	63,53	63,83	64,43
Sumba Timur	64,65	65,34	65,52	65,74	66,17
Kupang	63,55	64,43	64,32	64,41	65,04
Timor Tengah Selatan	61,58	62,23	62,15	62,16	62,73
Timor Tengah Utara	62,65	63,34	63,53	63,69	64,26
Belu	61,86	62,54	62,68	62,77	63,22
Alor	60,14	61,03	61,33	61,37	62,26
Lembata	63,96	64,91	64,74	64,75	65,47
Flores Timur	63,55	64,34	64,22	64,22	64,93
Sikka	63,89	64,75	65,11	65,41	66,06
Ende	66,62	67,20	67,04	67,30	67,97
Ngada	67,10	67,76	67,88	67,88	68,26
Manggarai	63,32	64,15	64,54	65,01	65,83
Rote Ndao	61,51	62,22	62,39	62,60	63,21
Manggarai Barat	62,58	63,50	63,89	64,17	64,92
Sumba Tengah	60,07	61,01	61,53	61,80	62,71
Sumba Barat Daya	61,89	62,60	62,28	62,29	63,15
Nagekeo	65,35	65,88	65,81	65,82	66,22
Manggarai Timur	59,49	60,47	60,85	61,37	62,30
Sabu Raijua	55,79	56,66	57,02	57,03	57,90
Malaka	59,66	60,34	60,21	60,42	61,34
Kota Kupang	78,84	79,55	79,71	79,74	80,20
Nusa Tenggara Timur	64,39	65,23	65,19	65,28	65,90

Sumber/Source: ¹[Metode Baru] Indeks Pembangunan Manusia (IPM) Provinsi Nusa Tenggara Timur Menurut Kabupaten/Kota, 2016–2020/ [New Method] Human Development Index of Nusa Tenggara Timur Province by Regency/Municipality, 2016–2020

²BPS, Survei Sosial Ekonomi Nasional (Susenas)/ Social Economic National Survey

ST 2023

**SENSUS PERTANIAN
CENSUS OF AGRICULTURE**

BerAKHLAK

Berorientasi Pelayanan Akuntabel Kompeten
Harmonis Loyal Adaptif Kolaboratif
Service Oriented, Accountable, Competent,
Harmonious, Loyal, Adaptive, Collaborative

DATA

MENCERDASKAN BANGSA

Enlighten The Nation



**BADAN PUSAT STATISTIK
KABUPATEN NGADA
BPS-STATISTICS OF KABUPATEN NGADA**

Jl. Selamat Riyadi Bajawa 86415, Telp (0384) 21359
E-mail : bps5312@bps.go.id
Homepage: <https://ngadakab.bps.go.id>