

Katalog/Catalog: 1101001.5310

KABUPATEN SIKKA DALAM ANGKA *SIKKA REGENCY IN FIGURES* 2023

<https://sikkakab.go.id>



**BADAN PUSAT STATISTIK
KABUPATEN SIKKA
BPS-STATISTICS OF SIKKA REGENCY**

KABUPATEN SIKKA DALAM ANGKA SIKKA REGENCY IN FIGURES 2023



KABUPATEN SIKKA DALAM ANGKA
Sikka Regency in Figures
2023

ISSN: -

No. Publikasi/*Publication Number*: 53100.2101

Katalog /*Catalog*: 1101001.5310

Ukuran Buku/*Book Size*: 14,8 cm x 21 cm

Jumlah Halaman/*Number of Pages* : ... + ... hal/*pages*

Naskah/*Manuscript*:

BPS Kabupaten Sikka

BPS-Statistics of Sikka Regency

Penyunting/*Editor*:

BPS Kabupaten Sikka

BPS-Statistics of Sikka Regency

Desain Kover/*Cover Design*:

BPS Kabupaten Sikka

BPS-Statistics of Sikka Regency

Ilustrasi Kover/*Cover Illustration*:

.....

Diterbitkan oleh/*Published by*:

©BPS Kabupaten Sikka/*BPS-Statistics of Sikka Regency*

Dicetak oleh/*Printed by*:

...

Dilarang mengumumkan, mendistribusikan, mengomunikasikan, dan/atau menggandakan sebagian atau seluruh isi buku ini untuk tujuan komersil tanpa izin tertulis dari Badan Pusat Statistik.

Prohibited to announce, distribute, communicate, and/or copy part or all of this book for commercial purpose without permission from BPS-Statistics Indonesia.

TIM PENYUSUN/TEAM MEMBERS

Pengarah/Director

Kristanto Setyo Utomo, SST, M.Si

Penanggung Jawab/Persons in Charge

Kristanto Setyo Utomo, SST, M.Si

Penyunting/Editors

Lely Rajagukguk, Maryo Ambarto, Clementine Riantoby, Alvino Yappy, Maria Megachita

Pengolah Data dan Penulis Naskah/Data Processing and Authors

Lely Rajagukguk, Maryo Ambarto, Clementine Riantoby, Alvino Yappy, Maria Megachita

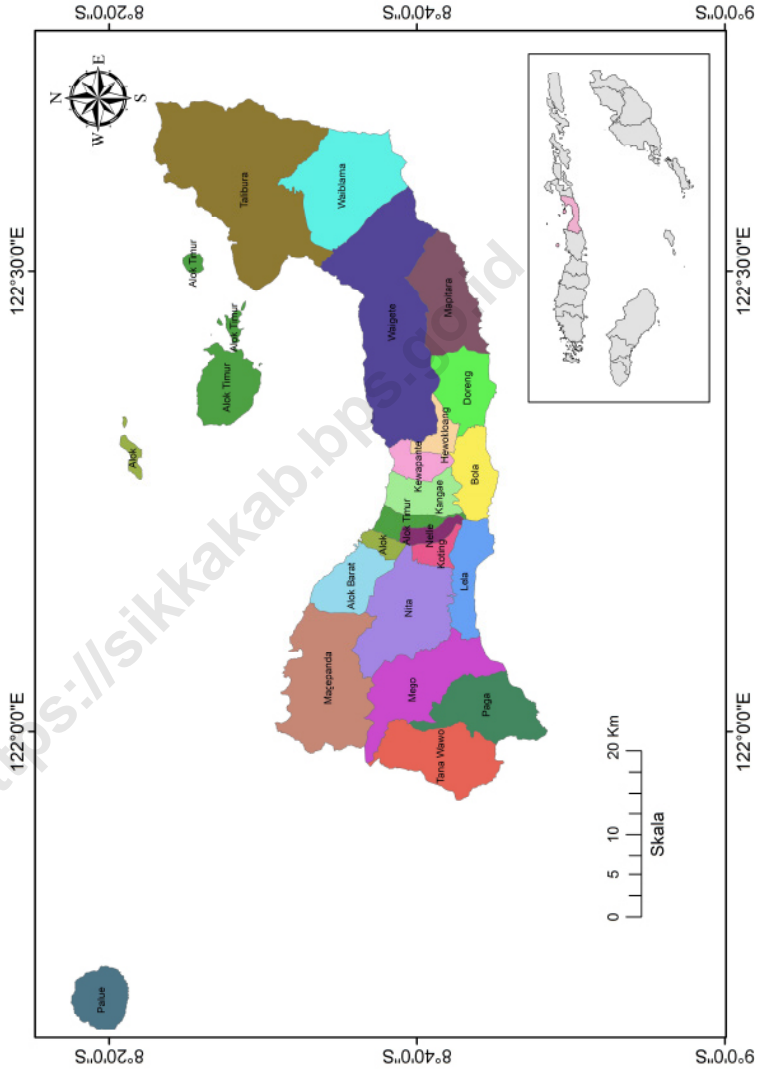
Penata Letak/Layout Designers

Maryo Ambarto

KONTRIBUTOR DATA/DATA CONTRIBUTOR

1. Kementerian Agama/*Ministry of Religious Affair*
2. Kementerian Pendidikan dan Kebudayaan/*The Ministry of Education and Culture*
3. Badan Meteorologi Klimatologi dan Geofisika/*Meteorological, Climatology, and Geophysical Agency*
4. Badan Pusat Statistik/*BPS-Statistics Indonesia*
5. Badan Kepegawaian Daerah dan Pengembangan Sumber Daya Manusia Kabupaten Sikka/*Employment Regional Agency of Sikka Regency*
6. Dinas Pertanian dan Perkebunan/*Agriculture and Plantation Service of Sikka Regency*
7. PT. PLN Area Flores Bagian Timur/*State Electrical Provider of Eastern Flores Area*
8. Perumda Air Minum Wair Puan/*Wair Puan Regional Water Supply Provider of Sikka Regency*
9. Dinas Pekerjaan Umum dan Penataan Ruang Kabupaten Sikka/*Public Work Service and Settlement of Sikka Regency*
10. Kantor Pos dan Giro Maumere/*Post Office of Maumere*
11. Dinas Perdagangan dan Koperasi, Usaha Kecil dan Menengah Kabupaten Sikka/*Trade and Cooperation and UKM Service of Sikka Regency*
12. Dinas Pendapatan Daerah/*Regional Revenue Service*
13. Sekretariat DPRD Kabupaten Sikka
14. Dinas Kesehatan Kabupaten Sikka/*Public Health of Sikka Regency*
15. Badan Penanggulangan Bencana Daerah

PETA WILAYAH KABUPATEN SIKKA
MAP OF SIKKA REGENCY



KEPALA BPS KABUPATEN SIKKA
CHIEF STATISTICIAN OF SIKKA REGENCY



KRISTANTO SETYO UTOMO, SST, M.SI



KATA PENGANTAR

Kabupaten Sikka Dalam Angka 2023 merupakan publikasi yang diterbitkan oleh Badan Pusat Statistik Kabupaten Sikka. Publikasi ini memuat berbagai data menyangkut keadaan Kabupaten Sikka secara menyeluruh.

Data statistik yang disajikan di sini diperoleh dari survei yang dilakukan BPS sendiri dan data dari instansi/ dinas pemerintah maupun swasta.

Untuk menjaga kesinambungan data, maka bentuk dan jenis tabel yang disajikan sebagian besar tetap dipertahankan, begitu juga sektor-sektor yang datanya belum tersedia tak dapat dihindari disajikan data keadaan tahun sebelumnya.

Walaupun telah diolah dan disajikan dengan baik, kami tetap sadar bahwa publikasi ini masih memiliki kekurangan dan kelemahan. Karena itu demi perbaikannya kami sangat mengharapkan usul dan saran yang konstruktif dari para konsumen data.

Akhirnya kepada semua pihak yang telah memberi bantuan sampai diterbitkannya Kabupaten Sikka Dalam Angka 2023 ini kami ucapkan terima kasih.

Maumere, Februari 2023
Kepala BPS
Kabupaten Sikka

Kristanto Setyo Utomo, SST, M.Si.



PREFACE

Sikka regency in Figures 2023 is publication of the BPS-Statistics of Sikka Regency. This booklet contains different data about the whole situation and condition of Sikka Regency.

Statistics data provided on this publication are obtained from the survey which was made by the BPS-Statistics and also from governmental departments and the non government agencies.

In order to preserve the continuing data, the form and the type of table in this book are mostly maintained. While those data from different sectors which are not yet available have been replaced by the data from the previous year.

Although these data have been processed well, we still come to realize that this booklet has a sort of mistake and shortcoming. That's why we would like to highly appreciate and expect any constructive suggestion and good idea from different data consumers.

Lastly we would like to take this opportunity of thanking everybody for the support and assistance to this Sikka Regency in Figures 2023 be published.

*Maumere, February 2023
Chief Statistician of
Sikka Regency*

Kristanto Setyo Utomo, SST, M.Si.

DAFTAR ISI / CONTENTS

	Halaman Page
Kata Pengantar/ <i>Preface</i>	xi
Daftar Isi/ <i>Contents</i>	xiii
Daftar Tabel/ <i>List of Tables</i>	xv
Daftar Gambar/ <i>List of Figures</i>	xxix
Daftar Singkatan/ <i>List of Abbreviations</i>	xxxiii
Statistik Kunci/ <i>Key Statistics</i>	xxxv
1. Geografi dan Iklim/ <i>Geography and Climate</i>	1
2. Pemerintahan/ <i>Government</i>	15
3. Penduduk dan Ketenagakerjaan/ <i>Population and Employment</i>	35
4. Sosial dan Kesejahteraan Rakyat/ <i>Social and Welfare</i>	51
5. Pertanian, Kehutanan, Peternakan, dan Perikanan/ <i>Agriculture, Forestry, Livestock, and Fishery</i>	109
6. Industri, Pertambangan, dan Energi/ <i>Industry, Mining, and Energy</i>	159
7. Pariwisata/ <i>Tourism</i>	169
8. Transportasi dan Komunikasi/ <i>Transportation and Communication</i>	177
9. Perbankan, Koperasi, dan Harga-harga/ <i>Banking, Cooperative, dan Prices</i>	189
10. Pengeluaran Penduduk/ <i>Population Expenditure</i>	207
11. Perdagangan/ <i>Trade</i>	217
12. Sistem Neraca Regional/ <i>System of Regional Accounts</i>	225
13. Perbandingan Antar Kabupaten/Kota/ <i>Regency/Municipal Comparison</i>	243

DAFTAR TABEL/LIST OF TABLES

Halaman
Page

1.	GEOGRAFI DAN IKLIM/GEOGRAPHY AND CLIMATE	
1.1	KEADAAN GEOGRAFI	
	GEOGRAPHY CONDITION	
1.1.1	Luas Daerah dan Jumlah Pulau Menurut Kecamatan di Kabupaten Sikka, 2021 <i>Total Area and Number of Islands by Subdistrict in Sikka Regency, 2021</i>	8
1.1.2	Tinggi Wilayah dan Jarak ke Ibukota Kabupaten/Kota Menurut Kecamatan di Kabupaten Sikka, 2022 <i>Altitude and Distance to the Capital of Regency/Municipality by Subdistrict in Sikka Regency, 2022</i>	10
1.2	KEADAAN IKLIM	
	CLIMATE CONDITION	
1.2.1	Pengamatan Unsur Iklim Menurut Bulan di Stasiun XXX, 2022 <i>Observation of Climate Elements By Months at XXX Station, 2022</i>	11
2.	PEMERINTAHAN/GOVERNMENT	
2.1	WILAYAH ADMINISTRATIF	
	ADMINISTRATIVE AREA	
2.1.1	Jumlah Desa ¹ /Kelurahan Menurut Kecamatan di Kabupaten Sikka, 2018–2022 <i>Number of Villages¹/Kelurahan by Subdistrict in Sikka Regency, 2018–2022</i>	22
2.2	DEWAN PERWAKILAN RAKYAT DAERAH	
	REGIONAL HOUSE OF REPRESENTATIVE	
2.2.1	Jumlah Anggota Dewan Perwakilan Rakyat Daerah Menurut Partai Politik dan Jenis Kelamin di Kabupaten Sikka, 2022 <i>Number of Regional House of Representatives's Members by Political Parties and Sex in Sikka Regency 2022</i>	23

2.3 SUMBER DAYA MANUSIA

HUMAN RESOURCES

2.3.1	Jumlah Pegawai Negeri Sipil Menurut Jabatan dan Jenis Kelamin di Kabupaten Sikka, Desember 2021 dan Desember 2022 <i>Number of Civil Servants by Occupation and Sex in Sikka Regency, December 2021 and December 2022</i>	24
2.3.2	Jumlah Pegawai Negeri Sipil Menurut Tingkat Pendidikan dan Jenis Kelamin di Kabupaten Sikka, Desember 2021 dan Desember 2022 <i>Number of Civil Servants by Educational Level and Sex in Sikka Regency, Desember 2021 and Desember 2022</i>	26
2.3.3	Jumlah Pegawai Negeri Sipil Menurut Tingkat Kepangkatan dan Jenis Kelamin di Kabupaten Sikka, Desember 2021 dan Desember 2022 <i>Number of Civil Servants by Hierarchy and Sex in Sikka Regency, Desember 2021 and Desember 2022</i>	28
2.4	KEUANGAN PEMERINTAH	
GOVERNMENT FINANCE		
2.4.1	Realisasi Pendapatan Pemerintah Kabupaten Sikka Menurut Jenis Pendapatan (ribu rupiah), 2018–2021 <i>Actual Sikka Regency Government Revenues by Kind of Revenues (thousand rupiahs), 2018–2021</i>	30
2.4.2	Realisasi Belanja Pemerintah Kabupaten Sikka Menurut Jenis Belanja (ribu rupiah), 2018–2021 <i>Actual Sikka Regency Government Expenditures by Kind of Expenditures (thousand rupiahs), 2018–2021</i>	32

3.	PENDUDUK DAN KETENAGAKERJAAN/ POPULATION AND EMPLOYMENT	
3.1	PENDUDUK POPULATION	
3.1.1	Penduduk, Laju Pertumbuhan Penduduk, Distribusi Persentase Penduduk, Kepadatan Penduduk, Rasio Jenis Kelamin Penduduk Menurut Kecamatan di Kabupaten Sikka, 2022 <i>Population, Population Growth Rate, Percentage Distribution of Population, Population Density, and Population Sex Ratio by Subdistrict in Sikka Regency, 2022</i>	42
3.1.2	Jumlah Penduduk Menurut Kelompok Umur dan Jenis Kelamin di Kabupaten Sikka, 2022 <i>Population by Age Groups and Sex in Sikka Regency, 2022</i>	45
3.2	KETENAGAKERJAAN EMPLOYMENT	
3.2.1	Jumlah Penduduk Berumur 15 Tahun Keatas Menurut Jenis Kegiatan Selama Seminggu yang Lalu dan Jenis Kelamin di Kabupaten Sikka, 2022 <i>Population Aged 15 Years and Over by Type of Activity During The Previous Week and Sex in Sikka Regency, 2022</i>	46
3.2.2	Penduduk Berumur 15 Tahun ke Atas Menurut Pendidikan Tertinggi yang Ditamatkan dan Jenis Kegiatan Selama Seminggu yang Lalu di Kabupaten Sikka, 2022 <i>Population 15 Years of Age and Over by Educational Attainment and Type of Activity During the Previous Week in Sikka Regency, 2022</i>	47
3.2.3	Penduduk Berumur 15 Tahun Ke Atas yang Bekerja Selama Seminggu yang Lalu Menurut Status Pekerjaan Utama dan Jenis Kelamin di Kabupaten Sikka, 2022 <i>Population 15 Years of Age and Over who Worked During The Previous Week by Main Employment Status and Sex in Sikka Regency, 2022</i>	49
4.	SOSIAL DAN KESEJAHTERAAN RAKYAT/SOCIAL AND WELFARE	
4.1	PENDIDIKAN	

EDUCATION

4.1.1	Jumlah Sekolah, Guru, dan Murid Taman Kanak-Kanak (TK) di Bawah Kementerian Pendidikan, Kebudayaan, Riset, dan Teknologi Menurut Kecamatan di Kabupaten Sikka, 2021/2022 dan 2022/2023 <i>Number of Schools, Teachers, and Pupils in Kindergarten Under The Ministry of Education, Culture, Research, and Technology by Subdistrict in Sikka Regency, 2021/2022 and 2022/2023</i>	58
4.1.2	Jumlah Sekolah, Guru, dan Murid Raudatul Athfal (RA) di Bawah Kementerian Agama Menurut Kecamatan di Kabupaten Sikka, 2021/2022 dan 2022/2023 <i>Number of Schools, Teachers, and Pupils in Raudatul Athfal (RA) Under The Ministry of Religious Affairs by Subdistrict in Sikka Regency, 2021/2022 and 2022/2023</i>	61
4.1.3	Jumlah Sekolah, Guru, dan Murid Sekolah Dasar (SD) di Bawah Kementerian Pendidikan, Kebudayaan, Riset, dan Teknologi Menurut Kecamatan di Kabupaten Sikka, 2021/2022 dan 2022/2023 <i>Number of Schools, Teachers, and Pupils in Elementary Schools Under The Ministry of Education, Culture, Research, and Technology by Subdistrict in Sikka Regency, 2021/2022 and 2022/2023</i>	62
4.1.4	Jumlah Sekolah, Guru, dan Murid Madrasah Ibtidaiyah (MI) di Bawah Kementerian Agama Menurut Kecamatan di Kabupaten Sikka, 2021/2022 dan 2022/2023 <i>Number of Schools, Teachers, and Pupils in Madrasah Ibtidaiyah (MI) Under The Ministry of Religious Affairs by Subdistrict in Sikka Regency, 2021/2022 and 2022/2023</i>	65
4.1.5	Jumlah Sekolah, Guru, dan Murid Sekolah Menengah Pertama (SMP) di Bawah Kementerian Pendidikan, Kebudayaan, Riset, dan Teknologi Menurut Kecamatan di Kabupaten Sikka, 2021/2022 dan 2022/2023	

	<i>Number of Schools, Teachers, and Pupils in Junior High Schools Under The Ministry of Education, Culture, Research, and Technology by Subdistrict in Sikka Regency, 2021/2022 and 2022/2023</i>	68
4.1.6	Jumlah Sekolah, Guru, dan Murid Madrasah Tsanawiyah (MTs) di Bawah Kementerian Agama Menurut Kecamatan di Kabupaten Sikka, 2021/2022 dan 2022/2023 <i>Number of Schools, Teachers, and Pupils in Madrasah Tsanawiyah (MTs) Under The Ministry of Religious Affairs by Subdistrict in Sikka Regency, 2021/2022 and 2022/2023</i>	71
4.1.7	Jumlah Sekolah, Guru, dan Murid Sekolah Menengah Atas (SMA) di Bawah Kementerian Pendidikan, Kebudayaan, Riset, dan Teknologi Menurut Kecamatan di Kabupaten Sikka, 2021/2022 dan 2022/2023 <i>Number of Schools, Teachers, and Pupils in Senior High School Under The Ministry of Education, Culture, Research, and Technology by Subdistrict in Sikka Regency, 2021/2022 and 2022/2023</i>	74
4.1.8	Jumlah Sekolah, Guru, dan Murid Sekolah Menengah Kejuruan (SMK) di Bawah Kementerian Pendidikan, Kebudayaan, Riset, dan Teknologi Menurut Kecamatan di Kabupaten Sikka, 2021/2022 dan 2022/2023 <i>Number of Schools, Teachers, and Pupils in Vocational High Schools Under The Ministry of Education, Culture, Research, and Technology by Subdistrict in Sikka Regency, 2021/2022 and 2022/2023</i>	77
4.1.9	Jumlah Sekolah, Guru, dan Murid Madrasah Aliyah (MA) di Bawah Kementerian Agama Menurut Kecamatan di Kabupaten Sikka, 2021/2022 dan 2022/2023 <i>Number of Schools, Teachers, and Pupils in Madrasah Aliyah (MA) Under the Ministry of Religious Affairs by Subdistrict in Sikka Regency, 2021/2022 and 2022/2023</i>	80
4.1.10	Jumlah Desa ¹ /Kelurahan yang Memiliki Fasilitas Sekolah Menurut Kecamatan dan Tingkat Pendidikan di Kabupaten Sikka, 2019–2021 <i>Number of Villages¹/Kelurahan Having Educational Facilities by Subdistrict and Educational Level in Sikka Regency, 2019–2021</i>	83

4.1.11	Angka Partisipasi Murni (APM) dan Angka Partisipasi Kasar (APK) Menurut Jenjang Pendidikan di Kabupaten Sikka, 2021 dan 2022 <i>Net Enrollment Rate and Gross Enrollment Ratio by Educational Level in Sikka Regency, 2021 and 2022</i>	88
4.1.12	Persentase Penduduk Berumur 15 Tahun ke Atas yang Melek Huruf Menurut Kelompok Umur di Kabupaten Sikka, 2021 dan 2022 <i>Percentage of Literate People Aged 15 Years and Over by Age Group in Sikka Regency, 2021 and 2022.....</i>	89
4.2	KESEHATAN HEALTH	
4.2.1	Jumlah Desa ¹ /Kelurahan Yang Memiliki Sarana Kesehatan Menurut Kecamatan di Kabupaten Sikka, 2019–2021 <i>Number of Villages¹/Kelurahan Having Health Facilities by Subdistrict in Sikka Regency, 2019–2021</i>	90
4.2.2	Jumlah Tenaga Kesehatan Menurut Kecamatan di Kabupaten Sikka, 2022 <i>Number of Health Human Resources by Subdistrict in Sikka Regency, 2022</i>	96
4.2.3	Jumlah Rumah Sakit Umum, Rumah Sakit Khusus, dan Puskesmas Menurut Kecamatan di Kabupaten Sikka, 2021 dan 2022 <i>Number of General Hospital, Specialized Hospital, and Public Health Center by Subdistrict in Sikka Regency, 2021 and 2022</i>	99
4.3	AGAMA DAN SOSIAL LAINNYA RELIGION AND OTHER SOCIAL AFFAIRS	
4.3.1	Jumlah Penduduk Menurut Kecamatan dan Agama yang Dianut di Kabupaten Sikka, 2022 <i>Population by Subdistrict and Religion in Sikka Regency, 2022</i>	101
4.3.2	Jumlah Tempat Peribadatan Menurut Kecamatan di Kabupaten Sikka, 2022	

	Halaman Page
	102
4.3.3	103
4.4	
POVERTY	
4.4.1	106
4.4.2	107
5.	
5.1	
HORTICULTURE	
5.1.1	116
5.1.2	120
5.1.3	124

5.1.4	Produksi Tanaman Sayuran dan Buah-buahan Semusim Menurut Jenis Tanaman di Kabupaten Sikka (kuintal), 2019–2022 <i>Production of Seasonal Vegetables and Fruits by Kind of Plant in Sikka Regency (quintal), 2019–2022</i>	126
5.1.5	Luas Panen Tanaman Biofarmaka Menurut Kecamatan dan Jenis Tanaman di Kabupaten Sikka (m ²), 2021 dan 2022 <i>Harvested Area of Medicinal Plants by Subdistrict and Kind of Plant in Sikka Regency (m²), 2021 and 2022</i>	128
5.1.6	Produksi Tanaman Biofarmaka Menurut Kecamatan dan Jenis Tanaman di Kabupaten Sikka (kg), 2021 dan 2022 <i>Production of Medicinal Plants by Subdistrict and Kind of Plant in Sikka Regency (kg), 2021 and 2022</i>	130
5.1.7	Luas Panen Tanaman Biofarmaka Menurut Jenis Tanaman di Kabupaten Sikka (m ²), 2019–2022 <i>Harvested Area of Medicinal Plants by Kind of Plant in Sikka Regency (m²), 2019–2022</i>	132
5.1.8	Produksi Tanaman Biofarmaka Menurut Jenis Tanaman di Kabupaten Sikka (kg), 2019–2022 <i>Production of Medicinal Plants by Kind of Plant in Sikka Regency (kg), 2019–2022</i>	133
5.1.9	Luas Panen Tanaman Hias Menurut Kecamatan dan Jenis Tanaman di Kabupaten Sikka (m ²), 2021 dan 2022 ^x <i>Harvested Area of Ornamental Plants by Subdistrict and Kind of Plant in Sikka Regency (m²), 2021 and 2022^x</i>	134
5.1.10	Produksi Tanaman Hias Menurut Kecamatan dan Jenis Tanaman di Kabupaten Sikka (tangkai), 2021 dan 2022 ^x <i>Production of Ornamental Plants by Subdistrict and Kind of Plant in Sikka Regency (stalks), 2021 and 2022^x</i>	137
5.1.11	Luas Panen Tanaman Hias Menurut Jenis Tanaman di Kabupaten Sikka (m ²), 2019–2022 <i>Harvested Area of Ornamental Plants by Kind of Plant in Sikka Regency (m²), 2019–2022</i>	140
5.1.12	Produksi Tanaman Hias Menurut Jenis Tanaman di Kabupaten Sikka (tangkai), 2019–2022 <i>Production of Ornamental Plants by Kind of Plant n Sikka Regency (stalks), 2019–2022</i>	141

5.1.13	Produksi Buah-buahan Menurut Kecamatan dan Jenis Tanaman di Kabupaten Sikka (kuintal), 2021 dan 2022* <i>Production of Fruits by Subdistrict and Kind of Plant in Sikka Regency (kuintal), 2021 and 2022*</i>	142
5.1.14	Produksi Buah-Buahan dan Sayuran Tahunan Menurut Jenis Tanaman di Kabupaten Sikka (kuintal), 2019–2022 <i>Production of Annual Fruits and Vegetables by Kind of Plant in Sikka Regency (kuintal), 2019–2022</i>	146
5.2	PERKEBUNAN ESTATE CROPS	
5.2.1	Luas Areal Tanaman Perkebunan Menurut Kecamatan dan Jenis Tanaman di Kabupaten Sikka (ha), 2021 dan 2022 <i>Planted Area of Estate Crops by Subdistrict and Type of Crops in Sikka Regency (ha), 2021 and 2022</i>	148
5.2.2	Produksi Perkebunan Menurut Kecamatan dan Jenis Tanaman di Kabupaten Sikka (ton), 2021 dan 2022 <i>Production of Estates by Subdistrict and Type of Crops in Sikka Regency (ton), 2021 and 2022</i>	152
5.2.3	Luas Areal Tanaman Perkebunan Rakyat Menurut Jenis Tanaman di Kabupaten Sikka (ha), 2018–2022 <i>Planted Area of Estate Crops by Type of Crops in Sikka Regency (ha), 2018–2022</i>	156
5.2.4	Produksi Perkebunan Rakyat Menurut Jenis Tanaman di Kabupaten Sikka (ton), 2018–2022 <i>Production of Estates by Type of Crops in Sikka Regency (ton), 2018–2022</i>	157
6.	INDUSTRI, PERTAMBANGAN, DAN ENERGI/ INDUSTRY, MINING, AND ENERGY	
6.1	Daya Terpasang, Produksi, dan Distribusi Listrik PT. PLN (Persero) pada Cabang/Ranting PLN Menurut Kecamatan di Kabupaten Sikka, 2022 <i>Installed Electricity Power, Production, and Distribution of PT. PLN (Persero) at PLN Branch by Subdistrict in Sikka Regency, 2022</i>	166
6.2	Jumlah Pelanggan Listrik Menurut Kecamatan di Kabupaten Sikka, 2018–2022	

	Halaman Page
	167
6.3	168
7.	
7.1	176
8.	
8.1	
8.1.1	184
8.1.2	185
8.1.3	186
8.2	
8.2.1	187

9.	PERBANKAN, KOPERASI, DAN HARGA-HARGA/BANKING, COOPERATIVE, AND PRICES	
9.1	Jumlah Koperasi Aktif Menurut Kecamatan di Kabupaten Sikka, 2019–2022 <i>Number of Active Cooperative by Subdistrict in Sikka Regency, 2019–2022</i>	196
9.2	Jumlah Koperasi Menurut Jenis Koperasi dan Kecamatan di Kabupaten Sikka, 2022 <i>Number of Cooperative by Kind of Cooperative and Subdistrict in Sikka Regency, 2022.....</i>	197
9.3	Indeks Harga Konsumen per Bulan Menurut Kelompok Pengeluaran (2018=100) di Kabupaten Sikka, 2022 <i>Consumer Price Index per Month by Expenditure Group (2018=100) in Sikka Regency, 2022</i>	198
9.4	Laju Inflasi Bulanan Menurut Kelompok Pengeluaran (2018=100) di Kabupaten Sikka, 2022 <i>Monthly Inflation Rate by Expenditure Group (2018=100) in Sikka Regency, 2022</i>	202
10.	PENGELUARAN PENDUDUK/POPULATION EXPENDITURE	
10.1	Rata-rata Pengeluaran per Kapita Sebulan Menurut Kelompok Komoditas (rupiah) di Kabupaten Sikka, 2021 dan 2022 <i>Monthly Average Expenditure per Capita by Commodity Group (rupiahs) in Sikka Regency, 2021 and 2022.....</i>	214
10.2	Persentase Pengeluaran per Kapita Sebulan Menurut Kelompok Komoditas di Kabupaten Sikka, 2021 dan 2022 <i>Percentage of Monthly Expenditure per Capita by Commodity Group in Sikka Regency, 2021 and 2022.....</i>	215
10.3	Persentase Penduduk Menurut Golongan Pengeluaran Per Kapita Sebulan di Kabupaten Sikka, 2022 <i>Percentage of Population by Class of Monthly Expenditure per Capita in Sikka Regency, 2022</i>	216
11.	PERDAGANGAN/TRADE	

11.1	Jumlah Sarana Perdagangan Menurut Jenisnya di Kabupaten Sikka, 2019–2022 <i>Number of Trading Facilities by Type of Facility in Sikka Regency, 2019–2022</i>	224
12.	SISTEM NERACA REGIONAL/SYSTEM OF REGIONAL ACCOUNTS	
12.1.	Produk Domestik Regional Bruto Atas Dasar Harga Berlaku Menurut Lapangan Usaha di Kabupaten Sikka (miliar rupiah), 2018–2022 <i>Gross Regional Domestic Product at Current Market Prices by Industry in Sikka Regency (billion rupiahs), 2018–2022</i>	232
12.2	Produk Domestik Regional Bruto Atas Dasar Harga Konstan 2010 Menurut Lapangan Usaha di Kabupaten Sikka (miliar rupiah), 2018–2022 <i>Gross Regional Domestic Product at 2010 Constant Market Prices by Industry in Sikka Regency (billion rupiahs), 2018–2022</i>	234
12.3	Distribusi Persentase Produk Domestik Regional Bruto Atas Dasar Harga Berlaku Menurut Lapangan Usaha di Kabupaten Sikka, 2018–2022 <i>Percentage Distribution of Gross Regional Domestic Product at Current Market Prices by Industry in Sikka Regency, 2018–2022.....</i>	236
12.4	Laju Pertumbuhan Produk Domestik Regional Bruto Atas Dasar Harga Konstan 2010 Menurut Lapangan Usaha di Kabupaten Sikka (persen), 2019–2022 <i>Growth Rate of Gross Regional Domestic Product at 2010 Constant Market Prices by Industry in Sikka Regency (percent), 2019–2022.....</i>	238
12.5	Produk Domestik Regional Bruto Atas Dasar Harga Berlaku Menurut Jenis Pengeluaran di Kabupaten Sikka (miliar rupiah), 2018–2022 <i>Gross Regional Domestic Product at Current Market Prices by Type of Expenditure in Sikka Regency (billion rupiahs), 2018–2022</i>	240
12.6	Produk Domestik Regional Bruto Atas Dasar Harga Konstan 2010 Menurut Jenis Pengeluaran di Kabupaten Sikka (miliar rupiah), 2018–2022	

<i>Gross Regional Domestic Product at 2010 Constant Market Prices by Type of Expenditure in Sikka Regency (billion rupiahs), 2018–2022.....</i>	241
---	-----

**13. PERBANDINGAN ANTAR KABUPATEN/
KOTA/ REGENCY/MUNICIPAL COMPARISON**

13.1	Jumlah Penduduk Menurut Kabupaten/Kota di Provinsi Nusa Tenggara Timur (ribu), 2018–2022 <i>Population by Regency/Municipality in East Nusa Tenggara Province (thousand), 2018–2022.....</i>	250
13.2	Laju Pertumbuhan Produk Domestik Regional Bruto Atas Dasar Harga Konstan 2010 Menurut Kabupaten/Kota di Provinsi Nusa Tenggara Timur (persen), 2019–2022 <i>Rate of Growth of Gross Regional Domestic Products at 2010 Constant Market Prices by Regency/Municipality in East Nusa Tenggara Province (percent), 2019–2022.....</i>	251
13.3	Jumlah Penduduk Miskin Menurut Kabupaten/Kota di Provinsi Nusa Tenggara Timur (ribu), 2018–2022 <i>Number of Poor Population by Regency/Municipality in East Nusa Tenggara Province (thousand), 2018–2022.....</i>	252
13.4	Indeks Pembangunan Manusia Menurut Kabupaten/ Kota di Provinsi Nusa Tenggara Timur, 2018–2022 <i>Human Development Index by Regency/Municipality in East Nusa Tenggara Province, 2018–2022.....</i>	253

<https://sikkakab.bps.go.id>

DAFTAR GAMBAR/LIST OF FIGURES

		Halaman Page
1.1	Luas Daerah menurut Kabupaten/Kota (%), 2021 <i>Area of Regency/Municipality (%), 2021</i>	6
1.2	Jarak dari Ibukota Kabupaten/Kota ke Ibukota Provinsi di Provinsi Jawa Tengah (km), 2021 <i>Distance between Regency/Municipality Capital and Province Capital in Jawa Tengah Province (km), 2021</i>	7
2.1	Luas Daerah menurut Kabupaten/Kota (%), 2021 <i>Area of Regency/Municipality (%), 2021</i>	18
2.2	19
3.1	Luas Daerah menurut Kabupaten/Kota (%), 2021 <i>Area of Regency/Municipality (%), 2021</i>	46
3.2	47
4.1	Luas Daerah menurut Kabupaten/Kota (%), 2021 <i>Area of Regency/Municipality (%), 2021</i>	102
4.2	103
5.1	Luas Daerah menurut Kabupaten/Kota (%), 2021 <i>Area of Regency/Municipality (%), 2021</i>	232
5.2	233
6.1	Luas Daerah menurut Kabupaten/Kota (%), 2021 <i>Area of Regency/Municipality (%), 2021</i>	314
6.2	315
7.1	Luas Daerah menurut Kabupaten/Kota (%), 2021	

	Halaman Page
<i>Area of Regency/Municipality (%)</i> , 2021.....	324
7.2 ...	
.....	325
8.1 Luas Daerah menurut Kabupaten/Kota (%), 2021	
<i>Area of Regency/Municipality (%)</i> , 2021.....	336
8.2 ...	
.....	337
9.1 Luas Daerah menurut Kabupaten/Kota (%), 2021	
<i>Area of Regency/Municipality (%)</i> , 2021.....	358
9.2 ...	
.....	359
10.1 Luas Daerah menurut Kabupaten/Kota (%), 2021	
<i>Area of Regency/Municipality (%)</i> , 2021.....	372
10.2 ...	
.....	373
11.1 Luas Daerah menurut Kabupaten/Kota (%), 2021	
<i>Area of Regency/Municipality (%)</i> , 2021.....	386
11.2 ...	
.....	387
12.1 Luas Daerah menurut Kabupaten/Kota (%), 2021	
<i>Area of Regency/Municipality (%)</i> , 2021.....	400
12.2 ...	
.....	401
13.1 Luas Daerah menurut Kabupaten/Kota (%), 2021	
<i>Area of Regency/Municipality (%)</i> , 2021.....	414
13.2 ...	
.....	415
14.1 Luas Daerah menurut Kabupaten/Kota (%), 2021	
<i>Area of Regency/Municipality (%)</i> , 2021.....	472
14.2 ...	
.....	473

PENJELASAN UMUM/EXPLANATORY NOTES

Tanda-tanda, satuan-satuan, dan lain-lainnya yang digunakan dalam publikasi ini adalah sebagai berikut:

Symbols, measurement units, and acronyms which are used in this publication, are as follows:

1. TANDA-TANDA/SYMBOLS

Data tidak tersedia/ <i>Data not available</i>	: ...
Tidak ada atau nol / <i>Null or zero</i>	: -
Data dapat diabaikan/ <i>Data negligible</i>	: 0
Tanda decimal/ <i>Decimal point</i>	: ,
Data tidak dapat ditampilkan/ <i>Not applicable</i>	: NA
Angka estimasi/ <i>Estimated figures</i>	: e
Angka diperbaiki/ <i>Revised figures</i>	: r
Angka sementara/ <i>Preliminary figures</i>	: x
Angka sangat sementara/ <i>Very preliminary figures</i>	: xx
Angka sangat sangat sementara/ <i>Very very preliminary figures</i>	: xxx

2. SATUAN/UNITS

barel/ <i>barrel</i>	: 158,99 liter/ <i>litres</i> = 1/6,2898 m ³
hektar (ha)/ <i>hectare (ha)</i>	: 10 000 m ²
kilometer (km)/ <i>kilometres (km)</i>	: 1 000 meter/ <i>meters (m)</i>
knot/ <i>knot</i>	: 1,8523 km/jam (<i>km/hour</i>)
kuintal/ <i>quintal</i>	: 100 kg
KWh	: 1 000 Watt hour
MWh	: 1 000 KWh
liter (untuk beras)/ <i>litre (for rice)</i>	: 0,80 kg
MMSCF	: 1/35,3 m ³
metrik ton (m.ton)/ <i>metric ton (m. ton)</i>	: 0,98421 long ton = 1 000 kg
ons/ <i>ounce</i>	: 28,31 gram/ <i>grams</i>
ton	: 1 000 kg

Satuan lain: buah, dus, butir, helai/lembar, kaleng, batang, pulsa, ton kilometer (ton-km), jam, menit, persen (%).

Other units: unit, pack, pieces, sheet, tin, pulse, ton-kilometres(ton-km), hour, minute, percent (%).

Perbedaan angka di belakang koma disebabkan oleh pembulatan angka.
The difference in decimal numbers is caused by rounding.

DAFTAR SINGKATAN/ LIST OF ABBREVIATIONS

SI	: Stasiun Iklim
SIMPK	: Stasiun Meteorologi Pertanian Khusus
t.t	: Tempat tidur
BCG	: Bacillus Calmette Guerin
DPT	: Difteri, Pertusis, Tetanus
TT	: Tetanus Toxoid
IOT	: Industri Obat Tradisional/ <i>Traditional Medicine Industry</i>
IKOT	: Industri Kecil Obat Tradisional/ <i>Traditional Medicine Small</i>
Alkes	: Alat kesehatan/ <i>Health Kits</i>
PKRT	: Perbekalan Kesehatan Rumah tangga/ <i>Household Health Logistics</i>
Kompl	: Komplemen/ <i>Complement</i>
IRTP	: Industri Pangan Produksi Rumah Tangga/ <i>Foods Home Industry</i>
PBF	: Pedagang Besar Farmasi/ <i>Pharmacy Whole-seller</i>
GFK	: Gudang Farmasi Kab/Kota/Regency/ <i>Municipality Pharmacy Warehouse</i>
RB	: Rumah Bersalin/ <i>Delivery House</i>
Pustu	: Puskesmas pembantu/ <i>Auxiliary Public Health Center</i>
BP	: Balai Pengobatan/ <i>Polyclinic</i>
TPS	: Tempat Pembuangan Sementara / <i>landfill</i>
Jamkesmas	: Jaminan kesehatan masyarakat miskin/ <i>Poor public health insurance</i>
PJKMU	: Program Jaminan Kesehatan Masyarakat Umum
SIUP	: Surat Ijin Usaha Perdagangan/ <i>Trading Permission Letter</i>
TDP	: Tanda Daftar Perusahaan/ <i>Company Registration Identity</i>
API	: Angka Pengenal Importir/ <i>Importer's Identity Number</i>

Statistik Kunci, 2020–2022 Key Statistics, 2020–2022

Rincian/Description	Satuan/Unit	2020	2021	2022
(1)	(2)	(3)	(4)	(5)
SOSIAL/SOCIAL				
Penduduk ¹ /Population ¹	juta/million			
Laju Pertumbuhan Penduduk ¹ /Population Growth ¹	%			
Angka Harapan Hidup ^{1-e} /Life Expectancy Rate ¹	tahun/years			
Angka Melek Huruf Usia 15+/Literacy Rate Aged 15+	%			
Tingkat Partisipasi Angkatan Kerja -TPAK ^{2,3} Labour Force Participation Rate-LFPR ^{2,3}	%			
Tingkat Pengangguran Terbuka-TPT ^{2,3} Unemployment Rate-UR ^{2,3}	%			
Penduduk Miskin ⁴ /Poor People ⁴	juta/million			
Persentase Penduduk Miskin ⁴ Percentage of Poor People ⁴	%			
Indeks Pembangunan Manusia-IPM ⁵ Human Development Index ⁵	—			
EKONOMI/ECONOMIC				
Produk Domestik Regional Bruto (PDRB) Harga Berlaku ⁶ Gross Regional Domestic Bruto (GRDP) at Current Price ⁶	triliun rupiah trillion rupiahs			
Laju Pertumbuhan Ekonomi ⁷ /Economic Growth ⁷	%			
PDRB Per Kapita Harga Berlaku ^{6,8} Per Capita of GRDP at Current Price ^{6,8}	juta rupiah million rupiahs			

Catatan/Notes: ¹ Data 2019 hasil Data 2020 hasil Hasil Sensus Penduduk (SP) 2020 (September). Data 2021 hasil/The 2019 data was the result of The 2020 data was the result of 2020 Population Census (September). The 2021 data was the result of

² Kondisi Agustus/Condition at August

³ Menggunakan penimbang hasil proyeksi penduduk Survei Penduduk Antar Sensus (SUPAS) 2015/Weighted by the population projection results of the Intercensal Population Survey (SUPAS) 2015

⁴ Kondisi Maret/Condition at March

⁵ Sejak tahun 2010, IPM dihitung dengan metode baru. Komponen IPM metode baru adalah angka harapan hidup saat lahir, harapan lama sekolah, rata-rata lama sekolah, dan pengeluaran per kapita/Since 2010, HDI was calculated using new method. New HDI component are life expectancy at birth, expected years of schooling, means years of schooling, and expenditure per capita

⁶ Mulai tahun 2010 mengadopsi System of National Account 2008 (SNA 2008)/Since 2010 is in line with System of National Account 2008 (SNA 2008)

⁷ Menggunakan tahun dasar 2010 (2010=100)/Using 2010 base year (2010=100)

⁸ Menggunakan proyeksi penduduk berdasarkan hasil SP2010/Using population projection based on SP2010

Suhu
Temperature

Tertinggi
Highest
36,20°C

Terendah
Lowest
20,00°C

Curah Hujan Tertinggi Terjadi di
Bulan November

The Highest Number of Precipitation
Happened on November

263,80 mm

Wilayah Kecamatan Terluas
Widest Sub-District Area

Talibura
260,11
km² / sq.km

Wilayah Kecamatan Tersempit
Smallest Sub-District Area

Alok
14,64
km² / sq.km

PENJELASAN TEKNIS**TECHNICAL NOTES**

1. Secara astronomis, Kabupaten Sikka terletak antara 80 22' sampai dengan 8050 derajat Lintang Selatan dan 121° 55' 40" sampai 122° 41' 30" Bujur Timur. Kabupaten Sikka merupakan bagian dari wilayah Provinsi Nusa Tenggara Timur yang terletak di Daratan Flores.
 2. Berdasarkan posisi geografisnya, Kabupaten Sikka memiliki batas-batas: Utara – Laut Flores; Selatan – Laut Sawu; Barat – Kabupaten Ende; Timur – Kabupaten Flores Timur.
 3. Kabupaten Sikka terdiri dari 21 kecamatan yang sebagian besar terletak di daratan pulau Flores dan satu di antaranya di pulau Palue, antara lain: - Pulau Flores: Paga, Mego, Tanawawo, Lela, Bola, Doreng, Mapitara, Talibura, Waigete, Waiblama, Kewapante, Hewokloang, Kangae, Koting, Nelle, Nita, Magepanda, Alok, Alok Barat, dan Alok Timur. - Pulau Palue: Palue.
 4. Data Tinggi Wilayah diolah dari hasil Survei Potensi Desa (Podes), di mana ketinggian diukur melalui pendekatan ketinggian ibukota kecamatan yang memiliki akses lebih strategis.
1. *Astronomically, Sikka regency is located between 80 22' to 80 50 South Longitude and 121 55' 40" to 122° 41' 30" East longitude. Sikka is part of Nusa Tenggara Timur Province that located in Flores Island.*
 2. *In terms of geographic location, Sikka Regency has boundaries as follows: North – Flores Sea; South – Sawu Sea; West – Ende Regency; East – Flores Timur Regency.*
 3. *Sikka regency has 21 districts that most of located in Flores island and one of them in Palue island. These include: - Flores island: Paga, Mego, Tanawawo, Lela, Bola, Doreng, Mapitara, Talibura, Waigete, Waiblama, Kewapante, Hewokloang, Kangae, Koting, Nelle, Nita, Magepanda, Alok, Alok Barat, and Alok Timur - Palue island: Palue*
 4. *Regional Elevation Data was processed by the result of Potential Village Survey (Podes), in which the altitude is measured through the altitude approach of subdistrict capital that have more strategic access.*

ULASAN

Geografi

Sebelum tahun 2007 Sikka terdiri dari 12 Kecamatan, seiring dengan diberlakukan UU Otonomi daerah terjadi pemekaran wilayah kecamatan menjadi 21 Kecamatan, yaitu Paga, Tanawawo, Mego, Lela, Bola, Doreng, Mapitara, Talibura, Waiblama, Waigete, Kewapante, Hewokloang, Kangae, Nelle, Koting, Palue, Nita, Magepanda, Alok, Alok barat, dan Alok Timur.

Kabupaten Sikka merupakan daerah kepulauan dengan total luas daratan 1.731,90 km². Terdapat 18 pulau baik yang didiami ataupun tidak, dimana pulau terbesar adalah Pulau Besar (3,07 persen). Sedangkan pulau yang terkecil adalah Pulau kambing (Pulau Pemana Kecil) yang luasnya tidak sampai 1 km². Dari 18 pulau yang terdapat di wilayah administratif Kabupaten Sikka, sebanyak 9 pulau merupakan pulau yang tidak dihuni dan 9 pulau dihuni.

Kecamatan Talibura adalah kecamatan yang memiliki luas daerah terbesar dibandingkan dengan kecamatan lainnya yaitu 260,11 km² (15,02 persen). Kecamatan yang paling kecil luas wilayahnya adalah Kecamatan Alok, dengan luas wilayah 14,64 km² (0,85 persen).

DESCRIPTION

Geography

Before 2007, Sikka consist of 12 districts, after Region Autonomy acts obtained, Sikka regency were further subdivided into 21 district, these include Paga, Tanawawo. Mego, Lela, Bola, Doreng, Mapitara, Talibura, Waiblama, Waigete, Kewapante, Hewokloang, Kangae, Nelle, Koting, Palue, Nita, Magepanda, Alok, Alok Barat, and Alok Timur.

Sikka regency is an archipelago with total of mainland area is 1.731,91 square kilometer. It's consist of 18 islands both inhabitants and not inhabitants, the biggest island is Besar Island (3,07 percent of total area). Meanwhile, Kambing Island is the smallest island has less than 1 square kilometer. According to 18 islands on the administrative region of Sikka Regency, 9 islands are not Inhabitant and 9 other islands are inhabitant.

Talibura district has the biggest area compare to the other district of Sikka administrative region. Talibura has 260,11 square kilometer (around 15,02 percent of total area). Meanwhile the smallest district is Alok district, which only has 14,64 square kilometer (around 0,85 percent of total area).

Iklim

Wilayah di kabupaten Sikka memiliki suhu yang cenderung panas. Dari Stasiun Meteorologi Maumere tercatat, suhu tertinggi pada tahun 2022 adalah 36,20 °C dan terendah adalah 20,00 °C. Rata-rata suhu berkisar antara 26 dan 29 °C.

Rata-rata kelembapan udara sepanjang tahun 2022 di Kabupaten Sikka berkisar antara 70 – 88 persen.

Berdasarkan jumlah hari hujan dalam setahun, jumlah hari hujan tertinggi terjadi pada bulan Januari. Sedangkan jumlah hari hujan terendah terjadi pada bulan Juli dan Agustus.

Climate

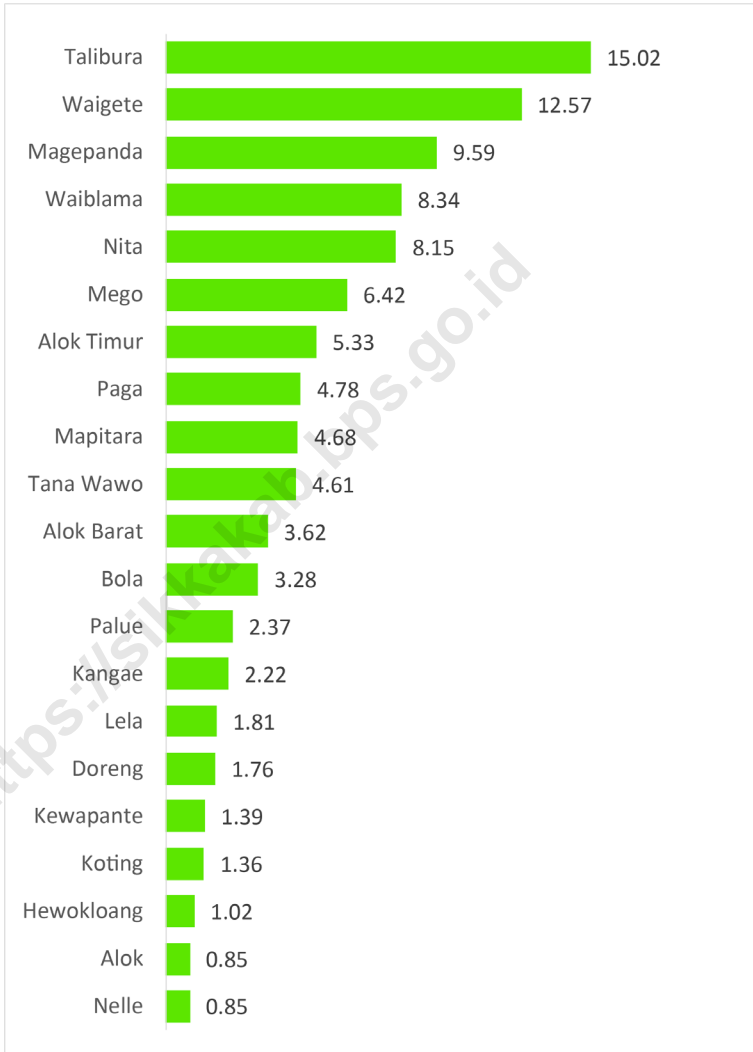
Areas in Sikka regency have temperature tend to heat. From meteorology station of Maumere stored, the highest temperature in 2022 was 36,20 °C and lowest was 20,00 °C. The average temperature between 26 and 29 °C.

The average of humidity along 2022 in Sikka Regency were between 70 – 88 percent.

Based on rainy days in a year, the highest number occurred on January. While, the lowest number occurred on July and August.

Gambar
Figures 1.1

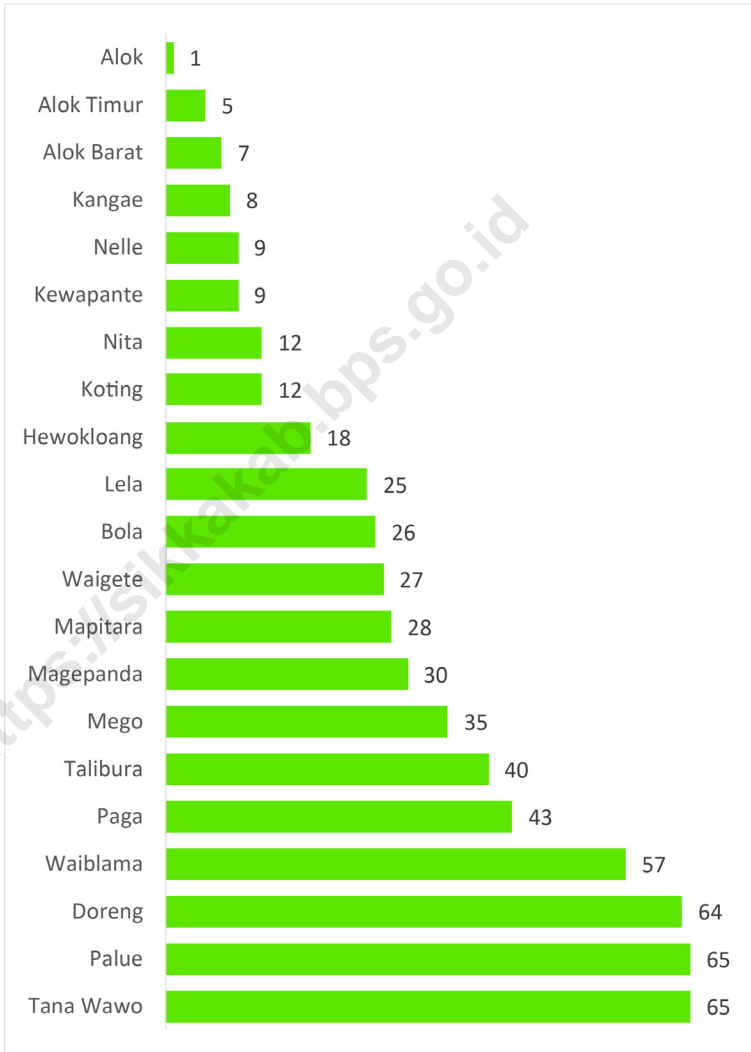
Luas Daerah menurut Kecamatan (%), 2022
Area of Subdistrict (%), 2022



Sumber/Source : Berdasarkan Peraturan Menteri Dalam Negeri No. 66 Tahun 2011 tanggal 28 Desember 2011
Based on Minister of Home Affairs Regulation No 66/2011, December 28, 2011

Gambar 1.2
Figures

Jarak dari Ibukota Kecamatan ke Ibukota Kabupaten di Kabupaten Sikka (km), 2022
Distance between Subdistrict Capital to Regency Capital in Sikka Regency (km), 2022



Sumber/Source : Berdasarkan Peraturan Menteri Dalam Negeri No. 66 Tahun 2011 tanggal 28 Desember 2011
Based on Minister of Home Affairs Regulation No 66/2011, December 28, 2011

1.1 KEADAAN GEOGRAFI GEOGRAPHY CONDITION

Tabel 1.1.1 **Luas Daerah dan Jumlah Pulau Menurut Kecamatan di Kabupaten Sikka, 2022**
Table 1.1.1 **Total Area and Number of Islands by Subdistrict in Sikka Regency, 2022**

Kecamatan Subdistrict	Ibukota Kecamatan Capital of Subdistrict	Luas Total Area (km ² /sq.km)
(1)	(2)	(3)
Paga	Paga	82,85
Mego	Lekebai	111,26
Tana Wawo	Wolofeo	79,78
Lela	Lela	31,33
Bola	Bola	56,83
Doreng	Waihawa	30,41
Mapitara	Hebing	81,02
Talibura	Talibura	260,11
Waigete	Waigete	217,65
Waiblama	Tanarawa	144,36
Kewapante	Kewapante	24,14
Hewokloang	Baowunut	17,58
Kangae	Waipare	38,43
Palue	Uwa	41,00
Koting	Koting D	23,56
Nelle	Nelle Urung	14,65
Nita	Nita	141,07
Magepanda	Magepanda	166,15
Alok	Kota Uneng	14,64
Alok Barat	Wailiti	62,75
Alok Timur	Waioti	92,34
Kabupaten Sikka	Maumere	1 731,91

Lanjutan Tabel/*Continued Table* 1.1.1

Kecamatan <i>Subdistrict</i>	Persentase terhadap Luas Kabupaten/ Kota <i>Percentage to Regency/Municipal Area</i>	Jumlah Pulau <i>Number of Islands</i>
(1)	(4)	(5)
Paga	4,78	1
Mego	6,42	1
Tana Wawo	4,61	1
Lela	1,81	1
Bola	3,28	1
Doreng	1,76	1
Mapitara	4,68	1
Talibura	15,02	1
Waigete	12,57	1
Waiblama	8,34	1
Kewapante	1,39	1
Hewokloang	1,02	1
Kangae	2,22	1
Palue**	2,37	1
Koting	1,36	1
Nelle	0,85	1
Nita	8,15	1
Magepanda	9,59	7
Alok*	0,85	5
Alok Barat*	3,62	1
Alok Timur*	5,33	8
Kabupaten Sikka	100,00	38

Catatan/Note: *Pulau termasuk Pulau Flores (daratan)

**Pulau Sendiri

Sumber/Source:

Tabel 1.1.2 **Tinggi Wilayah dan Jarak ke Ibukota Kabupaten/Kota Menurut Kecamatan di Kabupaten Sikka, 2022**
Altitude and Distance to the Capital of Regency/ Municipality by Subdistrict in Sikka Regency, 2022

Kecamatan Subdistrict	Tinggi Wilayah (mdpl) Altitude (m a.s.l)	Jarak ke Ibukota Kabupaten/Kota Distance to the Capital of Regency/ Municipality
(1)	(2)	(3)
Paga	10,00	43,00
Mego	118,00	35,00
Tana Wawo	641,00	65,00
Lela	15,00	25,00
Bola	65,00	26,00
Doreng	264,00	64,00
Mapitara	165,00	28,00
Talibura	30,00	40,00
Waigete	30,00	27,00
Waiblama	254,00	57,00
Kewapante	12,00	9,00
Hewokloang	179,00	18,00
Kangae	29,00	8,00
Palue	50,00	65,00
Koting	260,00	12,00
Nelle	167,00	9,00
Nita	283,00	12,00
Magepanda	32,00	30,00
Alok	19,00	1,00
Alok Barat	30,00	7,00
Alok Timur	23,00	5,00
Kabupaten Sikka		

Catatan/Note: ...

Sumber/Source: ...

1.2 KEADAAN IKLIM CLIMATE CONDITION

Tabel 1.2.1 Pengamatan Unsur Iklim Menurut Bulan di Stasiun Meteorologi di Kabupaten Sikka, 2022
Observation of Climate Elements By Months at Meteorology Station in Sikka Regency, 2022

Bulan Month	Suhu/Temperature (°C)			Kelembaban/Humidity (%)		
	Minimum	Rata-rata Average	Maksimum Maximum	Minimum	Rata-rata Average	Maksimum Maximum
(1)	(2)	(3)	(4)	(5)	(6)	(7)
Januari/January	22,20	27,00	33,80	80,00	87,00	97,00
Februari/February	22,40	27,00	34,00	77,00	86,00	98,00
Maret/March	23,40	27,70	33,80	75,00	85,00	95,00
April/April	22,70	28,20	34,80	71,00	78,00	87,00
Mei/May	22,20	28,30	35,00	71,00	75,00	87,00
Juni/June	23,00	27,80	35,20	67,00	76,00	90,00
Juli/July	20,00	26,50	32,50	60,00	71,00	82,00
Agustus/August	20,80	27,10	34,60	60,00	70,00	83,00
September/September	23,60	28,30	35,00	62,00	71,00	87,00
Oktober/October	23,40	29,00	36,20	65,00	72,00	88,00
November/November	21,00	28,20	35,20	63,00	75,00	92,00
Desember/December	21,60	28,00	35,20	67,00	75,00	94,00

Lanjutan Tabel/*Continued Table 1.2.1*

Bulan Month	Kecepatan Angin (m/det) Wind Velocity (m/sec)			Tekanan Udara/Atmospheric Pressure (mbar)		
	Minimum	Rata-rata Average	Maksimum Maximum	Minimum	Rata-rata Average	Maksimum Maximum
(1)	(8)	(9)	(10)	(11)	(12)	(13)
Januari/January	3,30	4,50	7,70	1007,90	1010,40	1013,20
Februari/February	2,70	4,40	8,80	1008,20	1010,10	1011,60
Maret/March	3,00	4,20	8,80	1008,00	1010,40	1012,10
April/April	2,90	4,30	6,90	1009,50	1011,00	1012,00
Mei/May	3,00	4,20	8,00	1009,80	1011,80	1014,20
Juni/June	3,00	5,20	8,60	1009,90	1012,10	1014,30
Juli/July	4,70	6,40	8,80	1010,60	1013,10	1014,20
Agustus/August	3,00	5,50	8,50	1011,20	1013,10	1015,80
September/September	3,90	6,30	9,30	1010,70	1013,10	1015,50
Oktober/October	3,10	5,20	8,60	1010,30	1011,90	1014,50
November/November	2,60	4,50	6,50	1008,40	1011,30	1014,00
Desember/December	2,40	4,20	7,00	1005,60	1009,30	1011,60

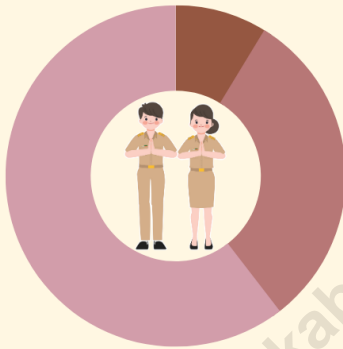
Lanjutan Tabel/*Continued Table 1.2.1*

Bulan Month	Jumlah Curah Hujan Number of Precipitation (mm)	Jumlah Hari Hujan (hari) Number of Rainy Days (day)	Penyinaran Matahari Duration of Sunshine (%)
(1)	(14)	(15)	(16)
Januari/January	250,30	25	84,00
Februari/February	223,40	20	81,00
Maret/March	158,70	17	97,00
April/April	27,90	10	100,00
Mei/May	6,00	8	100,00
Juni/June	111,60	10	97,00
Juli/July	0,20	1	100,00
Agustus/August	0,00	1	100,00
September/September	20,90	7	100,00
Oktober/October	42,30	11	100,00
November/November	263,80	19	100,00
Desember/December	181,10	19	93,00

Catatan/Note: *Calm* adalah kecepatan angin mendekati nol/*Calm is wind velocity close to zero*

Sumber/Source: Badan Meteorologi, Klimatologi, dan Geofisika/*Meteorological, Climatological, and Geophysical Agency*

Jumlah PNS Menurut Jabatan Number of Civil Servants by Occupation



Struktural
Structural

448

Orang/People

Fungsional Umum
Staf General Functional

1.586

Orang/People

Fungsional Khusus
Staf Specific Functional

3.112

Orang/People

Total PNS di Kabupaten Sikka, 2022 Number of Civil Servants in Sikka Regency, 2022

5.146

Orang/People

Jumlah PNS Menurut Tingkat Kepangkatan Number of Civil Servants by Hierarchy



Golongan I
Range I

31

Orang/People

Golongan II
Range II

921

Orang/People

Golongan III
Range III

3.480

Orang/People

Golongan IV
Range IV

714

Orang/People



PENJELASAN TEKNIS

1. Secara administrasi, sejak tahun 1992 (Undang-undang Nomor 22 tahun 1999) telah terjadi pemekaran sejumlah kecamatan di Kabupaten Sikka seiring dengan tuntutan otonomi daerah, yaitu:
 - Kecamatan Mego dimekarkan dari kecamatan Paga pada 9 Oktober 2000
 - Kecamatan Waigete dimekarkan dari kecamatan Talibura pada 9 Oktober 2000
 - Kecamatan Magepanda dimekarkan dari kecamatan Nita pada 5 September 2005
 - Kecamatan Waiblama dimekarkan dari kecamatan Talibura pada 2007
 - Kecamatan Alok Barat dan Alok Timur dimekarkan dari kecamatan Alok pada 2007
 - Kecamatan Koting dimekarkan dari kecamatan Maumere pada 2007
 - Kecamatan Tanawawo dimekarkan dari kecamatan Paga pada 2007
 - Kecamatan Hewokloang dan Kangae dimekarkan dari kecamatan Kewapante pada 2007
 - Kecamatan Doreng dan Mapitara dimekarkan dari kecamatan Bola pada 2007

2. Pemerintah Daerah adalah Pimpinan Daerah dan Dewan Perwakilan Rakyat Daerah (DPRD). Pimpinan Daerah bertanggung

TECHNICAL NOTES

1. *Since 1999 (Law No. 22/1999), several district have split in line with the implementation of regional autonomy:*
 - *Mego district was split from Paga district on October 9th 2000*
 - *Waigete district was split from Talibura district on October 9th 2000*
 - *Magepanda district was split from Nita district on September 5th 2005*
 - *Waiblama district was split from Talibura district on 2007*
 - *Alok Barat and Alok Timur district was split from Alok district on 2007*
 - *Koting district was split from Maumere district on 2007*
 - *Tanawawo district was split from Paga district on 2007*
 - *Hewokloang and Kangae district was split from Kewapante district on 2007*
 - *Doreng and Mapitara district was split from Bola district on 2007*

2. *Regional Government consist of Head of Region and Parliament. Head of Region responsible in excecutive and Parliament*

jawab sebagai eksekutif dan DPRD bertanggung jawab sebagai legislatif.

responsible in legislative.

3. Kabupaten Sikka dipimpin oleh seorang Bupati dengan ibukota kabupaten adalah Maumere. Untuk melaksanakan tugasnya, dalam merumuskan kebijakan penyelenggaraan pemerintahan dan pembangunan, serta pelayanan masyarakat terdapat unsur pembantu Pimpinan Pemerintah Daerah yaitu Sekretaris Daerah (Setda) dan Lembaga Teknis Daerah seperti Dinas-Dinas, Badan-Badan, dan Kantor-Kantor

3. *Sikka Regency is directed by Regent with its capital is Maumere. To implement his duties, according to coordinating of plan and job program of regional development, and public services there are organizations of Governon staff, these are The Regional Secretariat and Regional Technical Institutions (Services, Agencies, and Offices)*

ULASAN**DESCRIPTION****Wilayah Administratif**

Kabupaten Sikka merupakan kabupaten dengan pemekaran wilayah cukup tinggi terutama pada tahun 2007 seperti dijelaskan pada penjelasan teknis. Begitu pula perubahan pada tingkat desa dan kelurahan. Tahun 2022, jumlah desa adalah 147 desa dan jumlah kelurahan sebanyak 13.

Administrative Area

Sikka Regency is a regency with quite lots of splitted administrative area especially on 2007 as explained in the technical notes. The changes also applied in village and administrative village. On 2022, number of villages was 147 and number of administrative villages was 13.

Pegawai Negeri Sipil

Jumlah Pegawai Negeri Sipil (PNS) di Kabupaten Sikka Tahun 2022 sebanyak 5.146 orang. Dari total 5.146 PNS pada lingkup Pemerintah Daerah, sebanyak 2.748 orang merupakan lulusan universitas (Sarjana/Doktor).

Civil Servant

The number of Civil Servant in Sikka Regency in 2022 are 5,146 peoples. From 5,146 Civil Servant in Regency Government level, 2,748 have university degree (Bachelor/Doctoral).

2.1 WILAYAH ADMINISTRATIF ADMINISTRATIVE AREA

Tabel 2.1.1 Jumlah Desa¹/Kelurahan Menurut Kecamatan di Kabupaten Sikka, 2018–2022
Table 2.1.1 Number of Villages¹/Kelurahan by Subdistrict in Sikka Regency, 2018–2022

Kecamatan Subdistrict	2018	2019	2020	2021	2022
(1)	(2)	(3)	(4)	(5)	(6)
Paga	8	8	8	8	8
Mego	10	10	10	10	10
Tana Wawo	8	8	8	8	8
Lela	9	9	9	9	9
Bola	6	6	6	6	6
Doreng	7	7	7	7	7
Mapitara	4	4	4	4	4
Talibura	12	12	12	12	12
Waigete	6	6	6	6	6
Waiblama	9	9	9	9	9
Kewapante	8	8	8	8	8
Hewokloang	7	7	7	7	7
Kangae	9	9	9	9	9
Palue	6	6	6	6	6
Koting	5	5	5	5	5
Nelle	8	8	8	8	8
Nita	12	12	12	12	12
Magepanda	5	5	5	5	5
Alok	7	7	7	7	7
Alok Barat	4	4	4	4	4
Alok Timur	10	10	10	10	10
Kabupaten Sikka	160	160	160	160	160

Catatan/Note:

¹Termasuk Unit Permukiman Transmigrasi (UPT)/Include Transmigration Settlement Unit

Sumber/Sources:

Peraturan Kepala Badan Pusat Statistik Nomor 1 Tahun 2020 Tanggal 5 Februari 2020 tentang Perubahan Atas Peraturan Kepala Badan Pusat Statistik Nomor 3 Tahun 2019 tentang Kode dan Nama Wilayah Kerja Statistik Tahun 2019/Chief Statistician Regulation Number 1/2020, February 5 2020, as a revision of Chief Statistician Regulation Number 3 of 2019 on Code and Name of Regional Level of Data Collection.

2.2 DEWAN PERWAKILAN RAKYAT DAERAH REGIONAL HOUSE OF REPRESENTATIVE

Tabel 2.2.1 Jumlah Anggota Dewan Perwakilan Rakyat Daerah Menurut Partai Politik dan Jenis Kelamin di Kabupaten Sikka, 2022
Number of Regional House of Representatives's Members by Political Parties and Sex in Sikka Regency 2022

Partai Politik <i>Political Parties</i>	Laki-laki <i>Male</i>	Perempuan <i>Female</i>	Jumlah <i>Total</i>
(1)	(2)	(3)	(4)
GOLKAR	3	1	4
GERINDRA	3	0	3
PDI PERJUANGAN	5	0	5
HANURA	3	1	4
DEMOKRAT	1	1	2
PAN	3	0	3
PKPI	2	0	2
NASDEM	4	0	4
PKB	4	0	4
PERINDO	1	2	3
PKS	1	0	1
Kabupaten Sikka	30	5	35

Sumber/Source: Dewan Perwakilan Rakyat Daerah/Parliament

2.3 SUMBER DAYA MANUSIA HUMAN RESOURCES

Tabel 2.3.1 **Jumlah Pegawai Negeri Sipil Menurut Jabatan dan Jenis Kelamin di Kabupaten Sikka, Desember 2021 dan Desember 2022**
Number of Civil Servants by Occupation and Sex in Sikka Regency, December 2021 and December 2022

Jabatan <i>Occupation</i>	2021		Jumlah <i>Total</i>
	Laki-laki <i>Male</i>	Perempuan <i>Female</i>	
(1)	(2)	(3)	(4)
Jabatan Pimpinan Tinggi Pratama <i>Junior Executives</i>	23	8	31
Administrator/ <i>Administrator</i>	149	45	194
Pengawas/ <i>Supervisor</i>	355	296	651
Fungsional Umum/ <i>Staf General Functional</i>	670	798	1468
Fungsional Tertentu/ <i>Staf Specific Functional</i>	658	2180	2838
Jumlah/<i>Total</i>	1.855	3.327	5.182

Lanjutan Tabel/*Continued Table 2.3.1*

Jabatan <i>Occupation</i>	2022		
	Laki-laki <i>Male</i>	Perempuan <i>Female</i>	Jumlah <i>Total</i>
(1)	(2)	(3)	(4)
Jabatan Pimpinan Tinggi Pratama <i>Junior Executives</i>	28	6	34
Administrator/ <i>Administrator</i>	144	46	190
Pengawas/ <i>Supervisor</i>	119	105	224
Fungsional Umum/ <i>Staf General Functional</i>	693	893	1.586
Fungsional Khusus/ <i>Staf Specific Functional</i>	811	2.301	3.112
Jumlah/<i>Total</i>	1.795	3.351	5.146

Catatan/*Note*: ...Sumber/*Source*: Badan Kepegawaian Daerah dan Pengembangan Sumber Daya Manusia Kabupaten Sikka/*Employment Regional Agency of Sikka Regency*

Tabel
Table 2.3.2

Jumlah Pegawai Negeri Sipil Menurut Tingkat Pendidikan dan Jenis Kelamin di Kabupaten Sikka, Desember 2021 dan Desember 2022
Number of Civil Servants by Educational Level and Sex in Sikka Regency, Desember 2021 and Desember 2022

Tingkat Pendidikan <i>Educational Level</i>	2021		
	Laki-laki <i>Male</i>	Perempuan <i>Female</i>	Jumlah <i>Total</i>
(1)	(2)	(3)	(4)
Sekolah Dasar (SD) <i>Primary School</i>	3	42	45
Sekolah Menengah Pertama (SMP) <i>Junior High School</i>	5	46	51
Sekolah Menengah Atas (SMA) <i>Senior High School</i>	628	517	1.145
Diploma I/Akta I <i>Diploma I/Akta I</i>	70	5	75
Diploma II/Akta II <i>Diploma II/Akta II</i>	83	56	139
Diploma III/Akta III <i>Diploma III/Akta III</i>	890	201	1.091
Diploma IV/Akta IV <i>Diploma IV/Akta IV</i>	43	43	86
S1/Sarjana <i>Under Graduate/Bachelor</i>	1.575	895	2.470
S2/Pasca Sarjana <i>Graduate</i>	34	46	80
S3/Doktor/Ph.D <i>Post Graduate</i>	-	-	-
Jumlah/Total	3.331	1.851	5.182

Lanjutan Tabel/*Continued Table 2.3.2*

Tingkat Pendidikan <i>Educational Level</i>	2022		
	Laki-laki <i>Male</i>	Perempuan <i>Female</i>	Jumlah <i>Total</i>
(1)	(2)	(3)	(4)
Sekolah Dasar (SD) <i>Primary School</i>	2	33	35
Sekolah Menengah Pertama (SMP) <i>Junior High School</i>	3	42	45
Sekolah Menengah Atas (SMA) <i>Senior High School</i>	499	456	955
Diploma I/Akta I <i>Diploma I/Akta I</i>	23	3	26
Diploma II/Akta II <i>Diploma II/Akta II</i>	60	41	101
Diploma III/Akta III <i>Diploma III/Akta III</i>	1.017	219	1.236
Diploma IV/Akta IV <i>Diploma IV/Akta IV</i>	58	46	104
S1/Sarjana <i>Under Graduate/Bachelor</i>	1.646	908	2.554
S2/Pasca Sarjana <i>Graduate</i>	43	47	90
S3/Doktor/Ph.D <i>Post Graduate</i>	-	-	-
Jumlah/Total	3.351	1.795	5.146

Catatan/Note: ...

Sumber/Source: Badan Kepegawaian Daerah dan Pengembangan Sumber Daya Manusia Kabupaten Sikka/*Employment Regional Agency of Sikka Regency*

Tabel
Table 2.3.3

**Jumlah Pegawai Negeri Sipil Menurut Tingkat
Kepangkatan dan Jenis Kelamin di Kabupaten Sikka,
Desember 2021 dan Desember 2022**
*Number of Civil Servants by Hierarchy and Sex in Sikka
Regency, Desember 2021 and Desember 2022*

Pangkat/Golongan/Ruang Hierarchy	2021		
	Laki-laki Male	Perempuan Female	Jumlah Total
(1)	(2)	(3)	(4)
Golongan I/Range I	37	3	40
1. I/A (Juru Muda/Junior Clerk)	-	-	-
2. I/B (Juru Muda Tingkat I/First Class Junior Clerk)	6	-	6
3. I/C (Juru/Clerk)	10	2	12
4. I/D (Juru Tingkat I/First Class Clerk)	21	1	22
Golongan II/Range II	410	628	1038
5. II/A (Pengatur Muda/Junior Supervisor)	35	17	52
6. II/B (Pengatur Muda Tingkat I/First Class Junior Supervisor)	86	53	139
7. II/C (Pengatur/Supervisor)	107	190	297
8. II/D (Pengatur Tingkat I/First Class Supervisor)	182	368	550
Golongan III/Range III	1055	2281	3336
9. III/A (Penata Muda/Junior Superintendent)	235	501	736
10. III/B (Penata Muda Tingkat I/First Class Junior Superintendent)	236	753	989
11. III/C (Penata/Superintendent)	264	522	786
12. III/D (Penata Tingkat I/First Class Superintendent)	320	505	825
Golongan IV/Range IV	349	419	768
13. IV/A (Pembina/Administrator)	183	233	416
14. IV/B (Pembina Tingkat I/First Class Administrator)	147	177	324
15. IV/C (Pembina Utama Muda/Junior Administrator)	19	9	28
16. IV/D (Pembina Utama Madya/Middle Administrator)	-	-	-
17. IV/E (Pembina Utama/Senior Administrator)	-	-	-
Jumlah/Total	1851	3331	5182

Lanjutan Tabel/*Continued Table 2.3.3*

Pangkat/Golongan/Ruang Hierarchy	2022		
	Laki-laki Male	Perempuan Female	Jumlah Total
(1)	(2)	(3)	(4)
Golongan I/Range I	29	2	31
1. I/A (Juru Muda/ <i>Junior Clerk</i>)	0	0	0
2. I/B (Juru Muda Tingkat I/ <i>First Class Junior Clerk</i>)	2	0	2
3. I/C (Juru/ <i>Clerk</i>)	8	1	9
4. I/D (Juru Tingkat I/ <i>First Class Clerk</i>)	19	1	20
Golongan II/Range II	388	533	921
5. II/A (Pengatur Muda/ <i>Junior Supervisor</i>)	27	12	39
6. II/B (Pengatur Muda Tingkat I/ <i>First Class Junior Supervisor</i>)	60	24	84
7. II/C (Pengatur/ <i>Supervisor</i>)	121	221	342
8. II/D (Pengatur Tingkat I/ <i>First Class Supervisor</i>)	180	276	456
Golongan III/Range III	1049	2431	3480
9. III/A (Penata Muda/ <i>Junior Superintendent</i>)	263	568	831
10. III/B (Penata Muda Tingkat I/ <i>First Class Junior Superintendent</i>)	210	623	833
11. III/C (Penata/ <i>Superintendent</i>)	220	638	858
12. III/D (Penata Tingkat I/ <i>First Class Superintendent</i>)	356	602	958
Golongan IV/Range IV	329	385	714
13. IV/A (Pembina/ <i>Administrator</i>)	176	202	378
14. IV/B (Pembina Tingkat I/ <i>First Class Administrator</i>)	132	175	307
15. IV/C (Pembina Utama Muda/ <i>Junior Administrator</i>)	21	8	29
16. IV/D (Pembina Utama Madya/ <i>Middle Administrator</i>)	-	-	-
17. IV/E (Pembina Utama/ <i>Senior Administrator</i>)	-	-	-
Jumlah/Total	1795	3351	5146

Catatan/Note: ...

Sumber/Source: Badan Kepegawaian Daerah dan Pengembangan Sumber Daya Manusia Kabupaten Sikka/*Employment Regional Agency of Sikka Regency*

2.4 KEUANGAN PEMERINTAH GOVERNMENT FINANCE

Tabel 2.4.1 Realisasi Pendapatan Pemerintah Kabupaten Sikka Menurut Jenis Pendapatan (ribu rupiah), 2018–2021
Table 2.4.1 Actual Sikka Regency Government Revenues by Kind of Revenues (thousand rupiahs), 2018–2021

Jenis Pendapatan/Kind of Revenues	2018	2019
(1)	(2)	(3)
1. Pendapatan Asli Daerah (PAD)/Regional Revenue	104 336 182,00	99 619 556,11
1.1 Pajak Daerah/Regional Tax	22 082 312,00	21 528 563,23
1.2 Retribusi Daerah/Regional Retribution	16 520 714,00	10 096 895,30
1.3 Hasil Perusahaan Milik Daerah dan Pengelolaan Kekayaan Daerah yang Dipisahkan Regional-Owned Company Revenue and Separated Management of Regional Wealth	3 227 623,00	2 611 859,30
1.4 Lain-lain PAD yang Sah/Other Regional Revenue	62 505 533,00	65 382 238,28
2. Dana Perimbangan/Balance Funds	827 397 172,00	896 834 859,56
2.1 Bagi Hasil Pajak/Tax Sharing Revenue	10 762 061,00	27 523 546,19
2.2 Bagi Hasil Bukan Pajak/Sumber Daya Alam Non-Tax Sharing Revenue/Natural Resources	1 037 513,00	7 486 535,85
2.3 Dana Alokasi Umum/General Allocation Fund	622 679 290,00	647 862 407,00
2.4 Dana Alokasi Khusus/Special Allocation Fund	192 918 308,00	241 485 916,71
3. Lain-lain Pendapatan yang Sah/Other Revenue	203 016 646,00	242 745 458,47
3.1 Pendapatan Hibah/Grant	-	44 381 455,28
3.2 Dana Darurat/Emergency Fund	-	-
3.3 Dana Bagi Hasil Pajak dari Provinsi dan Pemerintah Daerah Lainnya/Tax Sharing Revenue from Provincial and Other Regional Governments	-	27 523 546,19
3.4 Dana Penyesuaian dan Otonomi Daerah Regional Adjustment and Autonomy Fund	-	19 540 038,00
3.5 Bantuan Keuangan dari Provinsi atau Pemerintah Daerah Lainnya/Financial Assistance from Provincial or Other Regional Governments	-	151 300 419,00
3.6 Lainnya/Others	-	-
Jumlah/Total	1 195 750 000,00	1 239 199 874,14

Lanjutan Tabel/*Continued Table 2.4.1*

Jenis Pendapatan/ <i>Kind of Revenues</i>	2020	2021
(1)	(4)	(5)
1. Pendapatan Asli Daerah (PAD)/<i>Regional Revenue</i>	119 601 046,36	90 816 311,41
1.1 Pajak Daerah/ <i>Regional Tax</i>	19 161 863,08	19 494 028,87
1.2 Retribusi Daerah/ <i>Regional Retribution</i>	9 165 525,05	7 837 377,67
1.3 Hasil Perusahaan Milik Daerah dan Pengelolaan Kekayaan Daerah yang Dipisahkan <i>Regional-Owned Company Revenue and Separated Management of Regional Wealth</i>	2 602 950,14	2 694 036,22
1.4 Lain-lain PAD yang Sah/ <i>Other Regional Revenue</i>	88 670 708,10	60 790 868,65
2. Dana Perimbangan/<i>Balance Funds</i>	791 494 640,67	799 486 452,98
2.1 Bagi Hasil Pajak/ <i>Tax Sharing Revenue</i>	7 645 850,17	12 825 659,00
2.2 Bagi Hasil Bukan Pajak/Sumber Daya Alam <i>Non-Tax Sharing Revenue/Natural Resources</i>	1 460 854,00	1 962 994,46
2.3 Dana Alokasi Umum/ <i>General Allocation Fund</i>	586 220 258,00	579 691 529,00
2.4 Dana Alokasi Khusus/ <i>Special Allocation Fund</i>	169 747 062,86	205 006 270,52
3. Lain-lain Pendapatan yang Sah/<i>Other Revenue</i>	191 395 970,72	30 724 580,00
3.1 Pendapatan Hibah/ <i>Grant</i>	38 635 990,00	30 724 580,00
3.2 Dana Darurat/ <i>Emergency Fund</i>	-	-
3.3 Dana Bagi Hasil Pajak dari Provinsi dan Pemerintah Daerah Lainnya/ <i>Tax Sharing Revenue from Provincial and Other Regional Governments</i>	-	-
3.4 Dana Penyesuaian dan Otonomi Daerah <i>Regional Adjustment and Autonomy Fund</i>	-	-
3.5 Bantuan Keuangan dari Provinsi atau Pemerintah Daerah Lainnya/ <i>Financial Assistance from Provincial or Other Regional Governments</i>	26 420 615,65	-
3.6 Lainnya/ <i>Others</i>	152 759 980,72	-
Jumlah/<i>Total</i>	1 102 491 657,75	921 027 344,39

Sumber/*Source*: Survei Statistik Keuangan Daerah/*Financial Statistics of Provincial Government Survey*

Tabel
Table 2.4.2**Realisasi Belanja Pemerintah Kabupaten Sikka Menurut
Jenis Belanja (ribu rupiah), 2018–2021
Actual Sikka Regency Government Expenditures by Kind of
Expenditures (thousand rupiahs), 2018–2021**

Jenis Pendapatan Kind of Revenues	2018	2019
(1)	(2)	(3)
1. Belanja Tidak Langsung/Indirect Expenditures	724 796 250,00	682 422 491,39
1.1 Belanja Pegawai/Personnel Expenditures	494 727 528,00	448 704 873,51
1.2 Belanja Bunga/Interest Expenditures		
1.3 Belanja Subsidi/Subsidies Expenditures		
1.4 Belanja Hibah/Grant Expenditures	31 324 739,00	5 142 919,47
1.5 Belanja Bantuan Sosial/Social Aid Expenditures	1 000 000,00	4 414 848,40
1.6 Belanja Bagi Hasil/Sharing Fund Expenditure	2 900 000,00	2 720 000,00
1.7 Belanja Bantuan Keuangan Financial Aids Expenditures	192 363 384,00	219 036 667,87
1.8 Belanja Tidak Terduga/Unpredicted Expenditures	2 480 599,00	2 403 182,15
2. Belanja Langsung/Direct Expenditures	469 453 750,00	535 252 188,30
2.1 Belanja Pegawai/Personnel Expenditures	39 295 264,00	43 278 985,67
2.2 Belanja Barang dan Jasa Goods and Services Expenditures	264 723 586,00	298 983 411,07
2.3 Belanja Modal/Capital Expenditure	165 434 900,00	192 989 791,56
Jumlah/Total	1 195 750 000,00	1 217 674 679,70

Lanjutan Tabel/*Continued Table 2.4.2*

Jenis Pendapatan <i>Kind of Revenues</i>	2020	2021
(1)	(4)	(5)
1. Belanja Tidak Langsung/<i>Indirect Expenditures</i>	739 662 610,11	693 952 725,13
1.1 Belanja Pegawai/ <i>Personnel Expenditures</i>	451 829 087,65	459 111 201,37
1.2 Belanja Bunga/ <i>Interest Expenditures</i>		
1.3 Belanja Subsidi/ <i>Subsidies Expenditures</i>		
1.4 Belanja Hibah/ <i>Grant Expenditures</i>	4 205 160,85	4 380 475,16
1.5 Belanja Bantuan Sosial/ <i>Social Aid Expenditures</i>	2 334 343,11	1 569 685,00
1.6 Belanja Bagi Hasil/ <i>Sharing Fund Expenditure</i>	2 088 000,00	2 544 000,00
1.7 Belanja Bantuan Keuangan <i>Financial Aids Expenditures</i>	215 863 575,31	212 593 225,54
1.8 Belanja Tidak Terduga/ <i>Unpredicted Expenditures</i>	63 342 443,19	13 754 138,06
2. Belanja Langsung/<i>Direct Expenditures</i>	382 224 921,72	418 303 375,83
2.1 Belanja Pegawai/ <i>Personnel Expenditures</i>		
2.2 Belanja Barang dan Jasa <i>Goods and Services Expenditures</i>	289 223 879,79	291 974 368,13
2.3 Belanja Modal/ <i>Capital Expenditure</i>	93 001 041,93	126 329 007,70
Jumlah/<i>Total</i>	906 023 956,51	1 112 256 100,95

Sumber/*Source*: Survei Statistik Keuangan Daerah/*Financial Statistics of Provincial Government Survey*



Tingkat Pengangguran Terbuka (TPT)
Unemployment Rate (UR)

4,51 Persen

Tingkat Partisipasi Angkatan Kerja (TPAK)
Labour Force Participation Rate (LFPR)

71,6 Persen



Jumlah Penduduk Sikka 2022
2022 Sikka's Total Population

326.999 Jiwa



PENJELASAN TEKNIS

1. Salah satu sumber data kependudukan adalah sensus penduduk yang dilaksanakan setiap sepuluh tahun sekali. Sensus penduduk telah dilaksanakan sebanyak tujuh kali sejak Indonesia merdeka, yaitu tahun 1961, 1971, 1980, 1990, 2000, 2010, dan 2020.

Keenam sensus penduduk sebelumnya dilaksanakan dengan menggunakan metode tradisional, yaitu mencatat setiap penduduk dari rumah ke rumah. Pertama kalinya dalam sejarah sensus penduduk di Indonesia, Sensus Penduduk 2020 (SP2020) menggunakan metode kombinasi yaitu dengan memanfaatkan data Administrasi Kependudukan (Adminduk) dari Direktorat Jenderal Kependudukan dan Pencatatan Sipil (Ditjen Dukcapil) Kementerian Dalam Negeri (Kemendagri) sebagai data dasar pelaksanaan SP2020. Hal ini dirancang dan dilaksanakan sebagai upaya untuk mewujudkan "SATU DATA KEPENDUDUKAN INDONESIA".

Cakupan penduduk pada SP2020 adalah seluruh penduduk yang tinggal di wilayah teritorial Indonesia, mencakup Warga Negara Indonesia (WNI) dan Warga Negara Asing (WNA) yang telah menetap atau berencana menetap di wilayah Indonesia selama minimal satu tahun. WNI yang dicakup juga termasuk mereka yang berada di luar negeri, yaitu Anggota Korps Diplomatik Republik Indonesia beserta keluarganya di luar negeri dan Anggota TNI/ POLRI beserta keluarganya yang sedang melakukan misi perdamaian di luar negeri.

TECHNICAL NOTES

1. *One of the main source of demographic data is population census, which is conducted every ten years. Population Census has been conducted seven times since Indonesia's independence: 1961, 1971, 1980, 1990, 2000, 2010, and 2020.*

The previous six population censuses were carried out using the traditional method, canvassing each person door-to-door. For the first time in the history of the population census in Indonesia, the 2020 Population Census (SP2020) used a combined method, that is utilizing Population Administration data managed by the Directorate General of Population and Civil Registration of the Ministry of Home Affairs as the basic data for the population census. This is designed and implemented as an effort to realize "ONE INDONESIAN POPULATION DATA"

The target for population coverage in Population Census 2020 is all residents who live in Indonesia's territory, including Indonesian citizens (WNI) and foreign citizens (WNA) who have stayed or plan to stay in Indonesian territory for at least one year. The Indonesian citizens who are covered also include those who are abroad, namely members of the Diplomatic Corps of the Republic of Indonesia and their families abroad and members of the TNI/ POLRI and their families who are carrying out Peacekeeping Missions abroad.

Pengumpulan data dalam SP2020 dilakukan dengan berbagai moda yaitu Sensus Penduduk Online, Drop Off-Pick Up (DOPU) Kuesioner, dan wawancara. Adanya pandemi Coronavirus Disease (COVID-19) yang dihadapi dunia sejak awal 2020 mendorong banyak kantor statistik nasional (National Statistics Office–NSO) untuk melakukan penyesuaian tata kelola penyelenggaraan Sensus Penduduk, termasuk juga BPS. Pendataan penduduk semula direncanakan dengan wawancara dan membagi wilayah menjadi dua zona dengan mempertimbangkan ketersediaan akses internet, yaitu zona yang menggunakan kuesioner kertas (Paper and Pencil Interviewing, PAPI) dan zona yang menggunakan elektronik (Computer Assisted Personal Interviewing, CAPI). Dengan adanya tata kelola baru, pendataan penduduk dibagi menjadi tiga zona, yaitu Zona 1 DOPU, Zona 2 Non DOPU, dan Zona 3 Wawancara.

Dalam publikasi ini, data yang disajikan merupakan hasil SP2010 (Mei) dan hasil SP2020 (September).

2. Penduduk Indonesia adalah semua orang yang berdomisili di wilayah teritorial Indonesia, mencakup Warga Negara Indonesia (WNI) dan Warga Negara Asing (WNA) yang telah menetap selama satu tahun atau lebih atau berencana menetap di wilayah Indonesia selama minimal satu tahun. Pada sensus sebelumnya referensi waktu dalam konsep kependudukan adalah enam bulan. Perubahan ini didasari oleh UU No. 24 Tahun 2013 tentang Perubahan atas UU No. 23 Tahun 2006 tentang Administrasi Kependudukan pada Pasal 15.
3. Laju pertumbuhan penduduk per tahun adalah

Data collection in SP2020 is carried out in various modes, namely Online Population Census, Drop Off-Pick Up (DOPU) Questionnaires, and interviews. The existence of the Coronavirus Disease (COVID-19) pandemic facing the world since the beginning of 2020 has prompted many national statistical offices (NSO) to make adjustments to the governance of the implementation of the Population Census, including BPS-Statistics Indonesia. Population data collecting is originally planned by interviewing and dividing the area into two zones taking into account the availability of internet access, namely the zone that using paper questionnaires (Paper and Pencil Interviewing, PAPI) and the zone that using electronics (Computer Assisted Personal Interviewing, CAPI). With the adjusted business processes, population data collecting is divided into three zones, namely Zone 1 DOPU, Zone 2 Non-DOPU, and Zone 3 Interview.

In this publication, the data presented are the SP2010 results (May) and the SP2020 results (September).

2. *The population of Indonesia are all people who live in Indonesia's territory, including Indonesian citizens and foreign citizens who have lived for one year or more or plan to stay in Indonesian territory for at least one year. In the previous census the time reference in the population concept was six months. This change is based on Law no. 24 of 2013 concerning Amendments to Law no. 23 of 2006 concerning Population Administration in Article 15.*
3. *Annual population growth rate is a number that*

angka yang menunjukkan rata-rata tingkat penambahan penduduk per tahun dalam jangka waktu tertentu. Angka ini dinyatakan sebagai persentase dari penduduk dasar. Metode penghitungan laju pertumbuhan penduduk yang digunakan oleh BPS adalah metode geometrik.

shows the average rate of population growth per year in a certain period of time. This rate is a percentage of the basic population. The method used by Statistics Indonesia is the geometric method.

4. Kepadatan penduduk adalah ukuran persebaran penduduk yang menunjukkan jumlah penduduk untuk setiap kilometer persegi luas wilayah.

4. Population density is a measure of the distribution of the population which shows the total population for each square kilometer of area.
5. Rasio jenis kelamin adalah perbandingan antara jumlah penduduk laki-laki dan jumlah penduduk perempuan pada suatu daerah dan waktu tertentu, yang biasanya dinyatakan dalam banyaknya penduduk laki-laki per 100 perempuan.

5. Sex ratio is the ratio between total male population and total female population in a certain area and at a certain time, which is usually stated in the number of male residents per 100 female.
6. Rumah tangga adalah seseorang atau sekelompok orang yang mendiami sebagian atau seluruh bangunan fisik/sensus dan biasanya tinggal bersama serta pengelolaan makan dari satu dapur. Yang dimaksud makan dari satu dapur adalah jika pengurusan kebutuhan sehari-harinya dikelola bersama-sama menjadi satu.

6. Household is an individual or group of people living in a physical/census building unit or part of it and usually commit on a common provision for food and other essentials of living. Common provision for food means one organising daily needs for all of household members.
7. Anggota rumah tangga adalah semua orang yang biasanya bertempat tinggal di suatu rumah tangga, baik yang berada di rumah pada waktu pencacahan maupun yang sementara tidak ada.

7. Household member are those who usually lives in a household regardless of their location at the time of enumeration.
8. Rata-rata anggota rumah tangga adalah angka yang menunjukkan rata-rata jumlah anggota rumah tangga per rumah tangga.

8. Average household size is the average number of household members per household.
9. Migran seumur hidup adalah penduduk yang

9. Lifetime migrant is a person whose province of

pada saat pencacahan tinggal di provinsi yang berbeda dari provinsi tempat lahirnya.

residence at the time of enumeration differs from his/her province of birth.

10. Migran risen adalah penduduk yang pada saat pencacahan tinggal di provinsi yang berbeda dari provinsi tempat tinggal lima tahun yang lalu.

10. *Recent migrant is a person whose province of residence at the time of enumeration differs from his/her province of residence 5 years ago.*

11. Sumber utama data ketenagakerjaan adalah Survei Angkatan Kerja Nasional (Sakernas). Survei ini khusus dirancang untuk mengumpulkan informasi/data ketenagakerjaan. Pada beberapa survei sebelumnya, pengumpulan data ketenagakerjaan dipadukan dalam kegiatan lainnya, seperti Survei Sosial Ekonomi Nasional (Susenas), Sensus Penduduk (SP), dan Survei Penduduk Antarsensus (SUPAS). Sakernas pertama kali diselenggarakan pada tahun 1976, kemudian dilanjutkan pada tahun 1977 dan 1978. Pada tahun 1986–1993, Sakernas diselenggarakan secara triwulanan, sejak tahun 1994–2001, Sakernas dilaksanakan secara tahunan, yaitu setiap bulan Agustus. Pada tahun 2002–2004, di samping Sakernas Tahunan dilakukan pula Sakernas Triwulanan. Pada tahun 2005–2010, pengumpulan data Sakernas dilaksanakan secara semesteran pada Februari (Semester I) dan Agustus (Semester II). Tahun 2011–2014, Sakernas dilaksanakan Triwulanan, yaitu Februari (Triwulan I), Mei (Triwulan II), Agustus (Triwulan III), dan November (Triwulan IV). Sakernas Triwulanan ini dimaksudkan untuk memantau indikator ketenagakerjaan secara dini di Indonesia yang mengacu pada The Key Indicators of the Labour Market (KILM) yang direkomendasikan oleh The International Labour Organization (ILO). Mulai tahun 2015, pengumpulan data Sakernas dilaksanakan kembali secara semesteran pada

11. *The main source of employment data is National Labour Force Survey (Sakernas). This survey is specifically designed to collect information on labour force statistics. Previously, the collection of such data was integrated with other surveys, such as National Socioeconomic Survey (Susenas), Population Census (SP), and Intercensal Population Survey (SUPAS). The first Sakernas was conducted in 1976, then conducted annually during the period 1977–1978. During 1986–1993, Sakernas was conducted quarterly in all provinces in Indonesia, only since 1994 until 2001 Sakernas was conducted yearly, every August of the year. During the period 2002–2004, besides a yearly Sakernas, BPS also conducted a quarterly Sakernas. During the period 2005–2010, Sakernas has been conducted in semester period, i.e. February (First Semester) and August (Second Semester). During 2011–2014, Sakernas is conducted on a quarterly basis i.e. February (First Quarter), May (Second Quarter), August (Third Quarter), and November (Fourth Quarter). A Quarterly Sakernas is aimed to monitor the prompt indicators of Indonesian labour market which referred to The Key Indicators of the Labour Market (KILM) recommended by The International Labour Organization (ILO). Since 2015, the Sakernas has been conducted on biannual basis again, the first semester on February and the later semester on August.*

Februari (Semester I) dan Agustus (Semester II).

Sejak Sakernas 2001, konsep status pekerjaan dan pengangguran mengalami perluasan dan penyempurnaan. Status pekerjaan yang pada Sakernas 2000 hanya 5 kategori, mulai tahun 2001 ditambahkan kategori baru, yaitu: pekerja bebas di pertanian dan pekerja bebas di nonpertanian. Selain itu, dalam rangka menyesuaikan dengan konsep ILO, konsep pengangguran terbuka diperluas, yaitu di samping mencakup penduduk yang aktif mencari pekerjaan, mencakup pula kelompok penduduk yang sedang mempersiapkan usaha/ pekerjaan baru, kelompok penduduk yang tidak mencari pekerjaan karena merasa tidak mungkin mendapatkan pekerjaan, serta kelompok penduduk yang tidak aktif mencari pekerjaan dengan alasan sudah mempunyai pekerjaan, tetapi belum mulai bekerja. Hasil Sakernas Semester I (Februari 2020) disajikan sampai tingkat provinsi (jumlah sampel 75.000 rumah tangga). Sementara itu, Sakernas Semester II (Agustus 2020) disajikan sampai tingkat kabupaten/kota dengan jumlah sampel sebesar 300.000 rumah tangga. Tingkat pemasukan dokumen pada Sakernas Agustus 2020 sebesar 100,76 persen. Mulai Sakernas Agustus 2020, penghitungan indikator menggunakan penimbang hasil proyeksi penduduk Survei Penduduk Antar Sensus (SUPAS) 2015.

Since Sakernas 2001, the concept of employment status and unemployment was revised. The employment status previously covered only 5 categories, but since 2001 two new categories of casual employee both in agriculture and non-agriculture sectors have been added. In addition, to adapt the ILO concept, the concept of unemployment was also extended. Unemployment covers population who were looking for work, population who were establishing a new business/firm/establishment, discouraged job seekers, and those who were not actively looking for work with the reason of already having job but not starting to work (future starter). The results of Sakernas for first semester (February 2020) were presented at provincial level (sample size 75,000 households), while for the second semester (August 2020) were presented up to regency/ municipal level (sample size 300,000 households). The response rate for August 2020 Sakernas was 100.76 percent. Starting from Sakernas August 2020, the calculation of indicators uses a weighting of the population projection results of the Intercensal Population Survey (SUPAS) 2015.

12. Penduduk usia kerja adalah penduduk yang berumur 15 tahun ke atas.
13. Angkatan kerja adalah penduduk usia kerja (15 tahun ke atas) yang bekerja, punya pekerjaan namun sementara tidak bekerja, dan
12. *Working age population is persons of 15 years and over.*
13. *Labor force or economically active are persons of 15 years and over, who in the previous week were working, temporarily absent from work but*

pengangguran.

having jobs, and unemployment.

14. Bekerja adalah kegiatan ekonomi yang dilakukan oleh seseorang dengan maksud memperoleh atau membantu memperoleh pendapatan atau keuntungan dan lamanya bekerja paling sedikit 1 jam secara terus menerus dalam seminggu yang lalu (termasuk pekerja keluarga tanpa upah yang membantu dalam suatu usaha/ kegiatan ekonomi).
 15. Jumlah jam kerja seluruhnya adalah jumlah jam kerja yang digunakan untuk bekerja (tidak termasuk jam kerja istirahat resmi dan jam kerja yang digunakan untuk hal-hal di luar pekerjaan).
 16. Lapangan usaha adalah bidang kegiatan dari pekerjaan/tempat bekerja di mana seseorang bekerja. Klasifikasi lapangan usaha mengikuti Klasifikasi Baku Lapangan Usaha Indonesia (KBLI) dalam 1 digit.
 17. Status pekerjaan adalah kedudukan seseorang dalam unit usaha/kegiatan dalam melakukan pekerjaan.
 18. Berusaha sendiri adalah bekerja atau berusaha dengan menanggung risiko secara ekonomis, yaitu dengan tidak kembalinya ongkos produksi yang telah dikeluarkan dalam rangka usahanya tersebut, serta tidak menggunakan pekerja dibayar maupun pekerja tak dibayar, termasuk yang sifat pekerjaannya memerlukan teknologi atau keahlian khusus.
 19. Berusaha dibantu buruh tidak tetap/buruh tak dibayar adalah bekerja atau berusaha atas risiko sendiri, dan menggunakan buruh/pekerja tak dibayar dan atau buruh/pekerja
14. *Working means an activity done by a person who worked intended to earn income by doing work or helping to do work at least one hour continuously during the reference week (including unpaid family worker/s for any economic activity).*
 15. *Total working hours is the total hours spent by an employee to perform all jobs (excluding the time used for other activities which are not classified as work).*
 16. *Industry is field of a person's activity or establishment. The classification of industries refers to the Indonesia Standard Industrial Classification (KBLI) in one digit.*
 17. *Employment status is the status of a person at his place of work or establishment where he was employed.*
 18. *Own-account worker is a person who works at her/his own risk without assisted by paid per mount worker or unpaid worker include technical job or skill job.*
 19. *Employer assisted by temporary worker/unpaid worker is a person who works at her/his own risk and assisted by temporary worker/ unpaid worker.*

tidak tetap.

20. Berusaha dibantu buruh tetap/ buruh dibayar adalah bekerja atau berusaha atas risiko sendiri, dan menggunakan buruh/pekerja dibayar dan atau buruh/pekerja tetap.
20. *Employer assisted by permanent worker/paid worker is a person who does his/her business at her/his own risk at least one assisted by paid permanent worker.*
21. Buruh/Karyawan/Pegawai adalah seseorang yang bekerja pada orang lain atau instansi/kantor/ perusahaan secara tetap dengan menerima upah/gaji, baik berupa uang maupun barang. Buruh yang tidak mempunyai majikan tetap tidak digolongkan sebagai buruh/karyawan/pegawai, tetapi sebagai pekerja bebas. Seseorang dianggap memiliki majikan tetap jika memiliki satu majikan (orang/rumah tangga) yang sama dalam sebulan terakhir. Apabila majikannya instansi/ lembaga, boleh lebih dari satu.
21. *Employee is a person who work permanently for other people or institution/office/company and gains some money/cash or goods as wage/ salary. Labor who have no permanent employer is not categorized as a laborer/worker/ employee but casual worker. A laborers in general is considered to have a permanent employer if he has the same employer during the past month. If the employer is an institution, more than one employer is allowed.*
22. Pekerja Bebas adalah seseorang yang bekerja pada orang lain/ majikan/institusi yang tidak tetap (lebih dari satu majikan dalam sebulan terakhir) yang mencakup pertanian maupun nonpertanian, baik berupa usaha rumah tangga maupun bukan usaha rumah tangga atas dasar balas jasa dengan menerima upah atau imbalan, baik berupa uang maupun barang, dan baik dengan sistem pembayaran harian maupun borongan. Usaha pertanian meliputi: pertanian tanaman pangan, perkebunan, kehutanan, peternakan, perikanan dan perburuan, termasuk jasa pertanian. Usaha nonpertanian meliputi: usaha di sektor pertambangan, sektor industri, sektor listrik, gas dan air, sektor konstruksi/ bangunan, sektor perdagangan, sektor angkutan, pergudangan dan komunikasi, sektor keuangan, asuransi, usaha persewaan bangunan, tanah dan jasa perusahaan, sektor
22. *Casual Worker is a person who does not work permanently for other people/employer/ institution (more than one employer during the last one month) which includes agricultural or non agricultural sector either home industry or not home industry based on remuneration paid with money or goods, and based on daily or contract payment system. Agricultural: industry covers food based agricultural, plantation, forestry, breeding, fishery, including agricultural services. Non-agricultural: industry covers industries in mining, electricity, gas, water, building construction, trade, transportation, warehousing and communication, financial, insurance, property leasing and services industry, public services, social and individual services.*

jasa kemasyarakatan, sosial dan perorangan.

23. Pekerja keluarga/tak dibayar adalah seseorang yang bekerja membantu orang lain yang berusaha dengan tidak mendapat upah/gaji, baik berupa uang maupun barang.
 24. Data Tenaga Kerja Indonesia (TKI) dikumpulkan oleh Unit Pelaksana Teknis (UPT) Badan Nasional Penempatan dan Perlindungan Tenaga Kerja Indonesia (BNP2TKI). UPT yang dimaksud di atas yaitu Balai Pelayanan Penempatan dan Perlindungan Tenaga Kerja Indonesia (BP3TKI). Setiap bulan, UPT melaporkan data TKI ke Pusat Penelitian dan Informasi.
 25. Mulai tahun 2017, sumber utama data upah berasal dari hasil Survei Angkatan Kerja Nasional (Sakernas). Hal ini berbeda dengan tahun-tahun sebelumnya dimana sumber utama data upah berasal dari Survei Upah Buruh (SUB) yang berbasis perusahaan. Sakernas merupakan survei berbasis rumah tangga yang dilaksanakan secara semesteran pada bulan Februari dan Agustus di seluruh Indonesia.
 26. Data yang ditampilkan adalah upah buruh untuk pekerja berstatus buruh (sebagai pendekatan untuk penghitungan upah/gaji pekerja di sektor formal) dan pendapatan untuk pekerja nonburuh yang terdiri dari pekerja yang berstatus berusaha sendiri, pekerja bebas di pertanian, dan pekerja bebas di nonpertanian (sebagai pendekatan untuk penghitungan pendapatan/ penghasilan bersih pekerja di sektor informal).
23. *Unpaid/contributing family worker is a person who works for other people without pay in cash or goods.*
 24. *Indonesian Overseas Workers (TKI) data were collected by a technical unit in the National Authority for the Placement and Protection of Indonesian Overseas Workers (BNP2TKI). The technical implementation unit referred to above is the Indonesian Overseas Worker Service and Placement Center. Every month, this technical unit are reported the data to the Centre for Research and Information.*
 25. *Since in 2017, the main source of data on wages are from the Indonesian Labor Force Survey (Sakernas). This is different from the previous years where the main source of data on wages came from the Labour Wage Survey which is an establishment-based survey. Sakernas is household-based survey and conducted semi-annually in February and August throughout Indonesia.*
 26. *Data presented are the wage of employee (as an approach for wage/salary of employee in the formal sector) and income for own account worker, casual employee in agriculture, and casual employee in non-agriculture (as an approach for income of employee in the informal sector).*

27. Pendapatan/penghasilan bersih sebulan adalah pendapatan/ penghasilan/imbalan/ balas jasa selama sebulan yang lalu, baik berupa uang maupun barang yang diterima oleh seseorang yang bekerja dengan status berusaha sendiri, pekerja bebas di pertanian, atau pekerja bebas di nonpertanian.
27. *Net income per month is last month income, in the form of money or goods received by someone who worked as own-account worker, casual employee in agriculture, or casual employee in non-agriculture.*
28. Upah/gaji bersih sebulan merupakan imbalan/ balas jasa yang diterima selama sebulan yang lalu baik berupa uang maupun barang yang dibayarkan oleh perusahaan/kantor/ majikan dari pekerjaan utama kepada buruh/ karyawan/pegawai. Komponen upah/gaji mencakup gaji dan tunjangan tidak termasuk upah lembur, bonus, tunjangan transportasi, dan tunjangan makan.
28. *Net wage/salary per month is wage received during last month, in the form of money or goods, paid by the company/agency/employer to the employee for the major work done. The components of wage include salary and benefits, without overtime pay, bonus, transportation allowance and meal allowance.*

<https://sikkakab.bps.go.id>

ULASAN**DESCRIPTION****Kependudukan**

Penduduk Kabupaten Sikka Tahun 2022, berdasarkan Hasil Proyeksi Sensus Penduduk tahun 2020 (September) adalah 326.999 jiwa. Laju pertumbuhan penduduk Kabupaten Sikka tahun 2021-2022 adalah 0,85 persen. Rasio jenis kelamin tahun 2022 adalah 93,83 yang berarti dari 100 perempuan hanya terdapat sekitar 93 sampai 94 laki-laki, dengan kata lain penduduk laki-laki lebih sedikit daripada penduduk perempuan. Kepadatan penduduk Sikka adalah 189 jiwa per km².

Population

Population of Sikka Regency in 2022, based on Result of Population Census Projection in 2020 (September) are 326.999 people. Population Growth of Sikka Regency in 2021-2022 are 0,85 percent. Sex Ratio in 2022 is 93,83 which means that from 100 females there are 93 to 94 males, or male population are smaller than the female population. The population density of Sikka is 189 people sq.km .

Ketenagakerjaan

Berdasarkan hasil Sakernas 2022, angkatan kerja tahun 2022 berjumlah 172.333 orang dari penduduk Kabupaten Sikka. Dari jumlah tersebut 164.564 orang berstatus bekerja.

Employment

Based on Sakernas 2022, the number of labor force in 2022 are 172.333 people from population of Sikka Regency. From that number, 164.564 people are working.

3.1 PENDUDUK POPULATION

Tabel 3.1.1 Penduduk, Laju Pertumbuhan Penduduk, Distribusi Persentase Penduduk, Kepadatan Penduduk, Rasio Jenis Kelamin Penduduk Menurut Kecamatan di Kabupaten Sikka, 2022
Population, Population Growth Rate, Percentage Distribution of Population, Population Density, and Population Sex Ratio by Subdistrict in Sikka Regency, 2022

Kecamatan Subdistrict	Penduduk (ribu) Population (thousand)	Laju Pertumbuhan Penduduk per Tahun 2021–2022 (%)	
		Annual Population Growth Rate 2021–2022 (%)	
(1)	(2)	(3)	
Paga	16,58	0,64	
Mego	13,17	0,99	
Tana Wawo	8,98	0,40	
Lela	11,61	-0,09	
Bola	10,81	-0,02	
Doreng	12,18	0,84	
Mapitara	6,75	0,72	
Talibura	22,85	1,04	
Waigete	25,53	1,29	
Waiblama	8,30	1,48	
Kewapante	15,06	1,05	
Hewokloang	9,16	1,00	
Kangae	18,42	1,09	
Palue	9,51	-0,04	
Koting	6,57	0,40	
Nelle	6,23	0,74	
Nita	23,08	0,82	
Magepanda	12,99	1,13	
Alok	32,67	0,11	
Alok Barat	23,58	2,92	
Alok Timur	32,96	0,33	
Kabupaten Sikka	327,00	0,85	

Lanjutan Tabel/*Continued Table* 3.1.1

Kecamatan <i>Subdistrict</i>	Persentase Penduduk <i>Percentage of Total Population</i>	Kepadatan Penduduk per km ² <i>Population Density per sq.km</i>
(1)	(4)	(5)
Paga	5,07	200
Mego	4,03	118
Tana Wawo	2,75	113
Lela	3,55	371
Bola	3,31	190
Doreng	3,72	401
Mapitara	2,07	83
Talibura	6,99	88
Waigete	7,81	117
Waiblama	2,54	57
Kewapante	4,61	624
Hewokloang	2,80	521
Kangae	5,63	479
Palue	2,91	232
Koting	2,01	279
Nelle	1,90	425
Nita	7,06	164
Magepanda	3,97	78
Alok	9,99	2231
Alok Barat	7,21	376
Alok Timur	10,08	357
Kabupaten Sikka	100,00	189

Lanjutan Tabel/*Continued Table 3.1.1*

Kecamatan Subdistrict	Rasio Jenis Kelamin Penduduk Population Sex Ratio
(1)	(6)
Paga	92,35
Mego	93,62
Tana Wawo	98,89
Lela	92,06
Bola	87,45
Doreng	92,48
Mapitara	94,86
Talibura	92,55
Waigete	93,41
Waiblama	98,47
Kewapante	86,22
Hewokloang	89,28
Kangae	87,18
Palue	86,58
Koting	93,97
Nelle	88,78
Nita	100,32
Magepanda	93,52
Alok	98,82
Alok Barat	99,20
Alok Timur	95,57
Kabupaten Sikka	93,83

Catatan/Note: ...

Sumber/Source: Hasil SP2020 (September)/The result of the 2020 Population Census (September)

Tabel
Table 3.1.2

Jumlah Penduduk Menurut Kelompok Umur dan Jenis Kelamin di Kabupaten Sikka, 2022
Population by Age Groups and Sex in Sikka Regency, 2022

Kelompok Umur <i>Age Groups</i>	Jenis Kelamin/Sex		
	Laki-Laki <i>Male</i>	Perempuan <i>Female</i>	Jumlah <i>Total</i>
(1)	(2)	(3)	(4)
0–4	20 167	19 039	39 206
5–9	15 634	14 961	30 595
10–14	14 023	13 282	27 305
15–19	13 386	12 817	26 203
20–24	13 938	13 616	27 554
25–29	12 354	12 326	24 680
30–34	11 042	11 469	22 511
35–39	9 975	10 769	20 744
40–44	9 210	10 793	20 003
45–49	8 032	10 076	18 108
50–54	6 814	8 586	15 400
55–59	6 190	8 196	14 386
60–64	5 114	6 854	11 968
65–69	4 335	5 665	10 000
70–74	3 045	3 697	6 742
75+	5 038	6 556	11 594
Kabupaten Sikka	158 297	168 702	326 999

Catatan/Note: ...

Sumber/Source: Hasil Perapihan dari Data Administratif dan SP2020 (September)/*The Result of Smoothing Single Year of Age from Administrative Data and the 2020 Population Census (September)*

3.2 KETENAGAKERJAAN EMPLOYMENT

Tabel 3.2.1 Jumlah Penduduk Berumur 15 Tahun Keatas Menurut Jenis Kegiatan Selama Seminggu yang Lalu dan Jenis Kelamin di Kabupaten Sikka, 2022
Population Aged 15 Years and Over by Type of Activity During The Previous Week and Sex in Sikka Regency, 2022

Kegiatan Utama <i>Main Activity</i>	Jenis Kelamin/Sex		
	Laki-Laki <i>Male</i>	Perempuan <i>Female</i>	Laki-Laki+ Perempuan <i>Male+Female</i>
(1)	(2)	(3)	(4)
I. Angkatan Kerja/<i>Economically Active</i>	88 560	83 773	172 333
1. Bekerja/ <i>Working</i>	83 814	80 750	164 564
2. Pengangguran Terbuka/ <i>Unemployment</i>	4 746	3 023	7 769
II. Bukan Angkatan Kerja/<i>Not Economically Active</i>	21 535	46 739	68 274
1. Sekolah/ <i>Attending School</i>	9 695	11 406	21 101
2. Mengurus Rumah Tangga/ <i>Housekeeping</i>	5 321	31 599	36 920
3. Lainnya/ <i>Others</i>	6 519	3 734	10 253
Jumlah/<i>Total</i>	110 095	130 512	240 607

Catatan/*Note*:

Sumber/*Source*: BPS, Survei Angkatan Kerja Nasional (Sakernas) Agustus/BPS-Statistics Indonesia, August National Labor Force Survey

Tabel 3.2.2
Table

Penduduk Berumur 15 Tahun ke Atas Menurut Pendidikan Tertinggi yang Ditamatkan dan Jenis Kegiatan Selama Seminggu yang Lalu di Kabupaten Sikka, 2022
Population 15 Years of Age and Over by Educational Attainment and Type of Activity During the Previous Week in Sikka Regency, 2022

Pendidikan Tertinggi yang Ditamatkan ¹ <i>Educational Attainment¹</i>	Angkatan Kerja/Economically Active			Persentase Bekerja terhadap Angkatan Kerja <i>Percentage of Working to Economically Active</i>
	Bekerja <i>Working</i>	Pengangguran ² <i>Unemployment²</i>	Jumlah Angkatan Kerja <i>Total of Economically Active</i>	
(1)	(2)	(3)	(4)	(5)
0	97 808	3 487	101 295	96,56
1	13 658	494	14 152	96,51
2	33 877	2 975	36 852	91,93
3	19 221	813	20 034	95,94
Jumlah/Total	164 564	7 769	172 333	95,49

Lanjutan Tabel/Continued Table 3.2.2

Pendidikan Tertinggi yang Ditamatkan ¹ Educational Attainment ¹	Bukan Angkatan Kerja Not Economically Active	Jumlah Total	Persentase Angkatan Kerja terhadap Penduduk Usia Kerja Percentage of Economically Active to Working Age Population
(1)	(6)	(7)	(8)
0	31 102	132 397	76,51
1	19 469	33 621	42,09
2	14 606	51 458	71,62
3	3 097	23 131	86,61
Jumlah/Total	68 274	240 607	71,62

Catatan/Note: ¹ 0. ≤ Sekolah Dasar (SD)/≤ Primary School
 1. Sekolah Menengah Pertama/Junior High School
 2. Sekolah Menengah Atas/Senior High School
 3. Perguruan Tinggi/Collage
² 1. Mencari pekerjaan/Looking for work
 2. Mempersiapkan usaha/Establishing a new business/firm
 3. Merasa tidak mungkin mendapat pekerjaan/Feeling hopeless in looking for work (discouraged job seekers)
 4. Sudah punya pekerjaan tetapi belum mulai bekerja/Having job already but not starting to work yet

Sumber/Source: BPS, Survei Angkatan Kerja Nasional (Sakernas) Agustus/BPS-Statistics Indonesia, August National Labor Force Survey

Tabel 3.2.3
Table

Penduduk Berumur 15 Tahun Ke Atas yang Bekerja Selama Seminggu yang Lalu Menurut Status Pekerjaan Utama dan Jenis Kelamin di Kabupaten Sikka, 2022
Population 15 Years of Age and Over who Worked During The Previous Week by Main Employment Status and Sex in Sikka Regency, 2022

Status Pekerjaan Utama Main Employment Status	Laki-Laki Male	Perempuan Female	Jumlah Total
(1)	(2)	(3)	(4)
Berusaha sendiri <i>Own account worker</i>	26 922	25 255	52 177
Berusaha dibantu buruh tidak tetap/buruh tidak dibayar <i>Employer assisted by temporary worker/unpaid worker</i>	24 258	10 236	34 494
Berusaha dibantu buruh tetap/buruh dibayar <i>Employer assisted by permanent worker/paid worker</i>	1 315	0	1 315
Buruh/Karyawan/Pegawai/ <i>Employee</i>	20 456	20 140	40 596
Pekerja bebas <i>Casual worker</i>	4 167	1 272	5 439
Pekerja keluarga/tak dibayar <i>Family worker/unpaid worker</i>	6 696	23 847	30 543
Jumlah/Total	83 814	80 750	164 564

Catatan/Note: ...

Sumber/Source: BPS, Survei Angkatan Kerja Nasional (Sakernas) Agustus/BPS-Statistics Indonesia, August National Labor Force Survey

SOSIAL DAN KESEJAHTERAAN RAKYAT

SOCIAL AND WELFARE

Jumlah Sekolah, Guru, dan Murid SD di Sikka, 2022/2023
Number of Schools, Teachers, and Pupils in Elementary Schools in Sikka, 2021/2022

145

Swasta/Private



Sekolah / School

191

Negeri/Public

1.326

Swasta/Private



Guru / Teacher

1.952

Negeri/Public

16.701

Swasta/Private



Murid / Pupils

21.162

Negeri/Public



PENJELASAN TEKNIS**TECHNICAL NOTES**

- | | |
|--|---|
| <p>1. Jenjang Pendidikan Formal terdiri atas pendidikan dasar, pendidikan menengah, dan pendidikan tinggi. Jenis pendidikan yang diajarkan mencakup pendidikan umum, kejuruan, akademik, profesi, vokasi, keagamaan, dan khusus.</p> | <p>1. <i>The Formal Education Level consists of primary education, secondary education, and high education. The kind of education that taught consists of general education, vocational, academic, professional, religious, and specific education.</i></p> |
| <p>2. Rumah Sakit adalah tempat pemeriksaan dan perawatan kesehatan, biasanya berada di bawah pengawasan dokter/tenaga medis, yang melayani penderita yang sakit untuk berobat rawat jalan atau rawat inap.</p> | <p>2. <i>Hospital is a place for health check, usually controlled/ supervised by doctors/medical personnel to serve the ill patients to get outpatient or inpatient treatment services.</i></p> |
| <p>3. Rumah Sakit Bersalin adalah rumah sakit khusus untuk persalinan, dilengkapi pelayanan spesialis pemeriksaan kehamilan, persalinan, rawat inap dan rawat jalan ibu dan anak yang berada di bawah pengawasan dokter spesialis kandungan.</p> | <p>3. <i>Maternity Hospital is a specialized hospital for childbirth, has specialist inspection service to pregnancy, childbirth, hospitalization and outpatient for mothers and children that is under the supervision of an obstetrician.</i></p> |
| <p>4. Poliklinik adalah sarana kesehatan yang dipakai untuk pelayanan berobat jalan, biasanya berada di bawah pengawasan dokter/tenaga medis.</p> | <p>4. <i>Polyclinic is a health facility in which to get outpatient services, usually under the control of doctor/ medical personnel.</i></p> |
| <p>5. Puskesmas (Pusat Kesehatan Masyarakat) adalah unit pelaksana teknis dinas kesehatan kabupaten/kota yang mempunyai fungsi utama sebagai penyelenggara</p> | <p>5. <i>Public Health Center is technical implementation unit of regency health department that have the primary function as a first level health care providers. The working area standard of public health</i></p> |

pelayanan kesehatan tingkat pertama. Wilayah kerja puskesmas maksimal adalah satu kecamatan dan untuk dapat menjangkau wilayah kerjanya, puskesmas mempunyai jaringan pelayanan yang meliputi unit Puskesmas Pembantu (Pustu), unit Puskesmas Keliling (Puskel), dan unit bidan desa/komunitas (Peraturan Menteri Kesehatan RI No. 75 Tahun 2014 Tentang Pusat Kesehatan Masyarakat).

center is one district and to reach their working areas, public health centers have a service network covering subsidiary of public health center, mobile public health center units, and midwife units (Regulation of the Minister of Health of Indonesia Number 75 Year 2014 about Public Health Center).

6. Apotik adalah suatu tempat tertentu yang digunakan untuk melakukan pekerjaan kefarmasian, dan penyaluran/penjualan obat atau bahan farmasi dan perbekalan kesehatan lainnya kepada masyarakat yang dikelola oleh tenaga apoteker (Peraturan Menteri Kesehatan RI No. 1332 Tahun 2002 Tentang Perubahan Atas Peraturan Menteri Kesehatan RI No. 992/MENKES/OER/X/1993 Tentang Ketentuan dan Tata Cara Pemberian Izin Apotek).

6. *is a specific place that is used for pharmaceutical jobs, and distribution/sale of drugs/ pharmaceuticals and other medical supplies to people that are administered by trained pharmacist (Regulation of the Minister of Health of Indonesia Number 1332 Year 2002 about the Changes of Regulation of the Minister of Health of Indonesia Number 922/MENKES/PER/X/1993 about Provision and Procedures for Administration of Licensed Pharmacies).*

7. Keluhan kesehatan adalah keadaan seseorang yang mengalami gangguan kesehatan atau kejiwaan, baik karena penyakit akut, penyakit kronis, kecelakaan, kriminal, atau hal lain.

7. *Health complaint is a condition where a person has health or mental problems because of acute illness, chronically illness, accident, crimes, or others.*

ULASAN**DESCRIPTION****Pendidikan**

Jumlah sekolah di Kabupaten Sikka pada 2022 mencapai 485 sekolah yang terdiri atas 344 unit SD/MI, 93 unit SMP/MTs, dan 48 unit SMA/SMK/MA.

Education

Number of schools in Sikka Regency 2022 reached 485 units consisting of 344 units of General/Vocational Elementary School, 93 units of General/Vocational Junior High School and 48 units of General/Vocational Senior High School.

<https://sikkakab.bps.go.id>

4.1 PENDIDIKAN EDUCATION

Tabel 4.1.1 Jumlah Sekolah, Guru, dan Murid Taman Kanak-Kanak (TK) di Bawah Kementerian Pendidikan, Kebudayaan, Riset, dan Teknologi Menurut Kecamatan di Kabupaten Sikka, 2021/2022 dan 2022/2023
Number of Schools, Teachers, and Pupils in Kindergarten Under The Ministry of Education, Culture, Research, and Technology by Subdistrict in Sikka Regency, 2021/2022 and 2022/2023

Kecamatan Subdistrict	Sekolah/Schools					
	Negeri/Public		Swasta/Private		Jumlah/Total	
	2021/2022	2022/2023	2021/2022	2022/2023	2021/2022	2022/2023
(1)	(2)	(3)	(4)	(5)	(6)	(7)
Paga	-	-	3	3	3	3
Mego	-	-	3	3	3	3
Tanawawo	-	-	1	1	1	1
Lela	-	-	6	6	6	6
Bola	-	-	1	1	1	1
Doreng	-	-	1	1	1	1
Mapitara	-	-	1	1	1	1
Talibura	-	-	8	8	8	8
Waigete	-	-	16	16	16	16
Waiblama	-	-	1	1	1	1
Kewapante	-	-	4	4	4	4
Hewokloang	-	-	3	5	3	5
Kangae	-	-	5	5	5	5
Palue	-	-	-	-	-	-
Koting	-	-	1	1	1	1
Nelle	-	-	2	2	2	2
Nita	1	-	10	11	11	11
Magepanda	-	-	2	2	2	2
Alok	1	1	5	5	6	6
Alok Barat	-	-	4	4	4	4
Alok Timur	1	1	7	7	8	8
Kabupaten Sikka	3	2	84	87	87	89

Lanjutan Tabel/Continued Table 4.1.1

Kecamatan Subdistrict	Guru ¹ /Teachers ¹					
	Negeri/Public		Swasta/Private		Jumlah/Total	
	2021/2022	2022/2023	2021/2022	2022/2023	2021/2022	2022/2023
(1)	(8)	(9)	(10)	(11)	(12)	(13)
Paga	-	-	11	15	11	15
Mego	-	-	7	8	7	8
Tanawawo	-	-	4	6	4	6
Lela	-	-	12	14	12	14
Bola	-	-	3	4	3	4
Doreng	-	-	4	2	4	2
Mapitara	-	-	3	4	3	4
Talibura	-	-	21	24	21	24
Waigete	-	-	42	43	42	43
Waiblama	-	-	3	3	3	3
Kewapante	-	-	15	16	15	16
Hewokloang	-	-	8	15	8	15
Kangae	-	-	22	22	22	22
Palue	-	-	-	-	-	-
Koting	-	-	4	5	4	5
Nelle	-	-	6	8	6	8
Nita	3	-	33	37	36	37
Magepanda	-	-	9	10	9	10
Alok	6	7	30	30	36	37
Alok Barat	-	-	21	21	21	21
Alok Timur	5	5	34	39	39	44
Kabupaten Sikka	14	12	292	326	306	338

Lanjutan Tabel/*Continued Table 4.1.1*

Kecamatan Subdistrict	Murid/Pupils					
	Negeri/Public		Swasta/Private		Jumlah/Total	
	2021/2022	2022/2023	2021/2022	2022/2023	2021/2022	2022/2023
(1)	(14)	(15)	(16)	(17)	(18)	(19)
Paga	-	-	138	167	138	167
Mego	-	-	109	98	109	98
Tanawawo	-	-	26	37	26	37
Lela	-	-	197	177	197	177
Bola	-	-	20	17	20	17
Doreng	-	-	15	11	15	11
Mapitara	-	-	27	22	27	22
Talibura	-	-	178	175	178	175
Waigete	-	-	475	417	475	417
Waiblama	-	-	42	36	42	36
Kewapante	-	-	129	129	129	129
Hewokloang	-	-	95	104	95	104
Kangae	-	-	179	203	179	203
Palue	-	-	-	-	-	-
Koting	-	-	35	25	35	25
Nelle	-	-	57	44	57	44
Nita	17	-	253	267	270	267
Magepanda	-	-	151	129	151	129
Alok	50	62	248	266	298	328
Alok Barat	-	-	189	224	189	224
Alok Timur	71	65	365	373	436	438
Kabupaten Sikka	138	127	2 928	2 921	3 066	3 048

Catatan/Note: ¹ Jumlah guru termasuk kepala sekolah dan guru/*The total of teachers including headmaster and teacher*
 Sumber/Source: Kementerian Pendidikan, Kebudayaan, Riset, dan Teknologi, Data Semester Ganjil/*Ministry of Education, Culture, Research, and Technology, Odd semester report data*

Tabel
Table 4.1.2

**Jumlah Sekolah, Guru, dan Murid Raudatul Athfal (RA)
di Bawah Kementerian Agama Menurut Kecamatan di
Kabupaten Sikka, 2021/2022 dan 2022/2023**
*Number of Schools, Teachers, and Pupils in Raudatul Athfal
(RA) Under The Ministry of Religious Affairs by Subdistrict in
Sikka Regency, 2021/2022 and 2022/2023*

Kecamatan Subdistrict	Sekolah/Schools		Guru/Teachers		Murid/Pupils	
	2021/2022	2022/2023	2021/2022	2022/2023	2021/2022	2022/2023
(1)	(2)	(3)	(4)	(5)	(6)	(7)
Paga	-	-	-	-	-	-
Mego	-	-	-	-	-	-
Tanawawo	-	-	-	-	-	-
Lela	-	-	-	-	-	-
Bola	-	-	-	-	-	-
Doreng	-	-	-	-	-	-
Mapitara	-	-	-	-	-	-
Talibura	1	1	4	4	50	50
Waigete	-	-	-	-	-	-
Waiblama	-	-	-	-	-	-
Kewapante	1	1	3	3	39	41
Hewokloang	-	-	-	-	-	-
Kangae	-	-	-	-	-	-
Palue	-	-	-	-	-	-
Koting	-	-	-	-	-	-
Nelle	-	-	-	-	-	-
Nita	-	-	-	-	-	-
Magepanda	1	1	3	3	19	14
Alok	2	2	8	8	105	129
Alok Barat	2	2	6	6	101	107
Alok Timur	2	2	11	13	106	106
Kabupaten Sikka	9	9	35	37	420	447

Catatan/Note: Seluruh Raudatul Athfal (RA) berstatus swasta/Allt Raudatul Athfal (RA) are private

Sumber/Source: Kementerian Agama, EMIS, Data Semester Ganjil/Ministry of Religious Affairs, EMIS, Odd semester report data

Tabel
Table 4.1.3

Jumlah Sekolah, Guru, dan Murid Sekolah Dasar (SD) di Bawah Kementerian Pendidikan, Kebudayaan, Riset, dan Teknologi Menurut Kecamatan di Kabupaten Sikka, 2021/2022 dan 2022/2023
Number of Schools, Teachers, and Pupils in Elementary Schools Under The Ministry of Education, Culture, Research, and Technology by Subdistrict in Sikka Regency, 2021/2022 and 2022/2023

Kecamatan Subdistrict	Sekolah/Schools					
	Negeri/Public		Swasta/Private		Jumlah/Total	
	2021/2022	2022/2023	2021/2022	2022/2023	2021/2022	2022/2023
(1)	(2)	(3)	(4)	(5)	(6)	(7)
Paga	12	12	9	9	21	21
Mego	13	13	6	6	19	19
Tanawawo	10	11	6	6	16	17
Lela	7	6	8	9	15	15
Bola	7	7	9	9	16	16
Doreng	14	14	5	5	19	19
Mapitara	7	7	4	4	11	11
Talibura	15	15	11	11	26	26
Waigete	14	14	11	11	25	25
Waiblama	5	5	6	6	11	11
Kewapante	5	5	8	8	13	13
Hewokloang	6	6	7	7	13	13
Kangae	8	8	9	9	17	17
Palue	4	4	8	8	12	12
Koting	5	5	4	4	9	9
Nelle	2	2	6	6	8	8
Nita	15	15	12	12	27	27
Magepanda	6	6	3	3	9	9
Alok	13	13	4	4	17	17
Alok Barat	7	7	1	1	8	8
Alok Timur	16	16	7	7	23	23
Kabupaten Sikka	191	191	144	145	335	336

Lanjutan Tabel/Continued Table 4.1.3

Kecamatan Subdistrict	Guru ¹ /Teachers ¹					
	Negeri/Public		Swasta/Private		Jumlah/Total	
	2021/2022	2022/2023	2021/2022	2022/2023	2021/2022	2022/2023
(1)	(8)	(9)	(10)	(11)	(12)	(13)
Paga	127	126	78	81	205	207
Mego	125	130	50	50	175	180
Tanawawo	83	96	47	44	130	140
Lela	60	59	72	80	132	139
Bola	56	57	67	70	123	127
Doreng	111	120	38	39	149	159
Mapitara	62	67	30	31	92	98
Talibura	149	148	83	87	232	235
Waigete	137	149	104	104	241	253
Waiblama	41	39	49	49	90	88
Kewapante	52	52	79	81	131	133
Hewokloang	53	55	62	64	115	119
Kangae	79	78	78	80	157	158
Palue	36	42	69	67	105	109
Koting	45	47	34	32	79	79
Nelle	18	18	53	54	71	72
Nita	133	138	97	100	230	238
Magepanda	69	70	37	43	106	113
Alok	176	180	51	50	227	230
Alok Barat	94	98	14	15	108	113
Alok Timur	185	183	106	105	291	288
Kabupaten Sikka	1 891	1 952	1 298	1 326	3 189	3 278

Lanjutan Tabel/Continued Table 4.1.3

Kecamatan Subdistrict	Murid/Pupils					
	Negeri/Public		Swasta/Private		Jumlah/Total	
	2021/2022	2022/2023	2021/2022	2022/2023	2021/2022	2022/2023
(1)	(14)	(15)	(16)	(17)	(18)	(19)
Paga	1 280	1 262	1 018	988	2 298	2 250
Mego	1 137	1 148	769	786	1 906	1 934
Tanawawo	950	932	609	537	1 559	1 469
Lela	551	492	767	764	1 318	1 256
Bola	465	430	677	640	1 142	1 070
Doreng	1 067	1 048	473	452	1 540	1 500
Mapitara	488	482	426	396	914	878
Talibura	1 693	1 648	1 169	1 127	2 862	2 775
Waigete	1 680	1 647	1 591	1 624	3 271	3 271
Waiblama	410	404	689	675	1 099	1 079
Kewapante	779	751	1 058	1 031	1 837	1 782
Hewokloang	444	418	724	712	1 168	1 130
Kangae	1 000	957	832	792	1 832	1 749
Palue	304	320	869	814	1 173	1 134
Koting	322	318	270	276	592	594
Nelle	165	163	432	412	597	575
Nita	1 264	1 158	1 279	1 256	2 543	2 414
Magepanda	982	987	637	610	1 619	1 597
Alok	2 842	2 771	726	690	3 568	3 461
Alok Barat	1 548	1 531	246	250	1 794	1 781
Alok Timur	2 328	2 295	1 862	1 869	4 190	4 164
Kabupaten Sikka	21 699	21 162	17 123	16 701	38 822	37 863

Catatan/Note: ¹ Jumlah guru termasuk kepala sekolah dan guru/The total of teachers including headmaster and teacher
 Sumber/Source: Kementerian Pendidikan, Kebudayaan, Riset, dan Teknologi, data semester ganjil/Ministry of Education, Culture, Research, and Technology, odd semester report data

Tabel
Table 4.1.4

Jumlah Sekolah, Guru, dan Murid Madrasah Ibtidaiyah (MI) di Bawah Kementerian Agama Menurut Kecamatan di Kabupaten Sikka, 2021/2022 dan 2022/2023
Number of Schools, Teachers, and Pupils in Madrasah Ibtidaiyah (MI) Under The Ministry of Religious Affairs by Subdistrict in Sikka Regency, 2021/2022 and 2022/2023

Kecamatan Subdistrict	Sekolah/Schools					
	Negeri/Public		Swasta/Private		Jumlah/Total	
	2021/2022	2022/2023	2021/2022	2022/2023	2021/2022	2022/2023
(1)	(2)	(3)	(4)	(5)	(6)	(7)
Paga	-	-	-	-	-	-
Mego	-	-	-	-	-	-
Tanawawo	-	-	-	-	-	-
Lela	-	-	-	-	-	-
Bola	-	-	-	-	-	-
Doreng	-	-	-	-	-	-
Mapitara	-	-	-	-	-	-
Talibura	-	-	1	1	1	1
Waigete	-	-	-	-	-	-
Waiblama	-	-	-	-	-	-
Kewapante	-	-	-	-	-	-
Hewokloang	-	-	-	-	-	-
Kangae	-	-	-	-	-	-
Palue	-	-	-	-	-	-
Koting	-	-	-	-	-	-
Nelle	-	-	-	-	-	-
Nita	-	-	-	-	-	-
Magepanda	-	-	-	-	-	-
Alok	1	1	2	2	3	3
Alok Barat	1	1	1	1	2	2
Alok Timur	-	-	2	2	2	2
Kabupaten Sikka	2	2	6	6	8	8

Lanjutan Tabel/Continued Table 4.1.4

Kecamatan Subdistrict	Guru/Teachers					
	Negeri/Public		Swasta/Private		Jumlah/Total	
	2021/2022	2022/2023	2021/2022	2022/2023	2021/2022	2022/2023
(1)	(8)	(9)	(10)	(11)	(12)	(13)
Paga	-	-	-	-	-	-
Mego	-	-	-	-	-	-
Tanawawo	-	-	-	-	-	-
Lela	-	-	-	-	-	-
Bola	-	-	-	-	-	-
Doreng	-	-	-	-	-	-
Mapitara	-	-	-	-	-	-
Talibura	-	-	12	13	12	13
Waigete	-	-	-	-	-	-
Waiblama	-	-	-	-	-	-
Kewapante	-	-	-	-	-	-
Hewokloang	-	-	-	-	-	-
Kangae	-	-	-	-	-	-
Palue	-	-	-	-	-	-
Koting	-	-	-	-	-	-
Nelle	-	-	-	-	-	-
Nita	-	-	-	-	-	-
Magepanda	-	-	-	-	-	-
Alok	12	13	28	27	40	40
Alok Barat	22	30	27	26	49	56
Alok Timur	-	-	9	17	9	17
Kabupaten Sikka	34	43	76	83	110	126

Lanjutan Tabel/*Continued Table 4.1.4*

Kecamatan Subdistrict	Murid/Pupils					
	Negeri/Public		Swasta/Private		Jumlah/Total	
	2021/2022	2022/2023	2021/2022	2022/2023	2021/2022	2022/2023
(1)	(14)	(15)	(16)	(17)	(18)	(19)
Paga	-	-	-	-	-	-
Mego	-	-	-	-	-	-
Tanawawo	-	-	-	-	-	-
Lela	-	-	-	-	-	-
Bola	-	-	-	-	-	-
Doreng	-	-	-	-	-	-
Mapitara	-	-	-	-	-	-
Talibura	-	-	123	124	123	124
Waigete	-	-	-	-	-	-
Waiblama	-	-	-	-	-	-
Kewapante	-	-	-	-	-	-
Hewokloang	-	-	-	-	-	-
Kangae	-	-	-	-	-	-
Palue	-	-	-	-	-	-
Koting	-	-	-	-	-	-
Nelle	-	-	-	-	-	-
Nita	-	-	-	-	-	-
Magepanda	-	-	-	-	-	-
Alok	134	124	378	408	512	532
Alok Barat	199	389	453	474	652	863
Alok Timur	-	-	226	265	226	265
Kabupaten Sikka	333	513	1 180	1 271	1 513	1 784

Catatan/Note:

Sumber/Source: Kementerian Agama, EMIS, Data Semester Ganjil/Ministry of Religious Affairs, EMIS, Odd semester report data

Tabel
Table 4.1.5

Jumlah Sekolah, Guru, dan Murid Sekolah Menengah Pertama (SMP) di Bawah Kementerian Pendidikan, Kebudayaan, Riset, dan Teknologi Menurut Kecamatan di Kabupaten Sikka, 2021/2022 dan 2022/2023
Number of Schools, Teachers, and Pupils in Junior High Schools Under The Ministry of Education, Culture, Research, and Technology by Subdistrict in Sikka Regency, 2021/2022 and 2022/2023

Kecamatan Subdistrict	Sekolah/Schools					
	Negeri/Public		Swasta/Private		Jumlah/Total	
	2021/2022	2022/2023	2021/2022	2022/2023	2021/2022	2022/2023
(1)	(2)	(3)	(4)	(5)	(6)	(7)
Paga	2	2	3	3	5	5
Mego	3	3	1	1	4	4
Tanawawo	2	2	1	1	3	3
Lela	2	2	1	1	3	3
Bola	1	1	1	1	2	2
Doreng	4	5	-	-	4	5
Mapitara	1	1	1	1	2	2
Talibura	3	3	3	3	6	6
Waigete	3	3	5	5	8	8
Waiblama	3	3	-	-	3	3
Kewapante	2	2	2	2	4	4
Hewokloang	1	1	3	3	4	4
Kangae	2	2	2	2	4	4
Palue	1	1	1	1	2	2
Koting	-	-	1	1	1	1
Nelle	1	1	1	1	2	2
Nita	3	3	3	3	6	6
Magepanda	2	2	1	1	3	3
Alok	3	3	6	6	9	9
Alok Barat	2	2	-	-	2	2
Alok Timur	3	3	5	6	8	9
Kabupaten Sikka	44	45	41	42	85	87

Lanjutan Tabel/*Continued Table 4.1.5*

Kecamatan Subdistrict	Guru ¹ /Teachers ¹					
	Negeri/Public		Swasta/Private		Jumlah/Total	
	2021/2022	2022/2023	2021/2022	2022/2023	2021/2022	2022/2023
(1)	(8)	(9)	(10)	(11)	(12)	(13)
Paga	31	35	57	56	88	91
Mego	44	53	11	12	55	65
Tanawawo	31	34	11	12	42	46
Lela	32	32	11	11	43	43
Bola	19	19	14	17	33	36
Doreng	53	66	-	-	53	66
Mapitara	12	12	15	15	27	27
Talibura	43	48	42	42	85	90
Waigete	57	56	44	48	101	104
Waiblama	47	45	-	-	47	45
Kewapante	30	32	29	27	59	59
Hewokloang	10	12	44	42	54	54
Kangae	53	55	31	28	84	83
Palue	19	20	15	16	34	36
Koting	-	-	12	12	12	12
Nelle	25	26	10	8	35	34
Nita	62	58	32	33	94	91
Magepanda	39	40	14	14	53	54
Alok	51	58	127	129	178	187
Alok Barat	54	54	-	-	54	54
Alok Timur	78	73	82	87	160	160
Kabupaten Sikka	790	828	601	609	1 391	1 437

Lanjutan Tabel/*Continued Table 4.1.5*

Kecamatan Subdistrict	Murid/Pupils					
	Negeri/Public		Swasta/Private		Jumlah/Total	
	2021/2022	2022/2023	2021/2022	2022/2023	2021/2022	2022/2023
(1)	(14)	(15)	(16)	(17)	(18)	(19)
Paga	342	347	1 021	847	1 363	1 194
Mego	414	393	178	165	592	558
Tanawawo	400	372	195	175	595	547
Lela	362	343	207	204	569	547
Bola	194	184	211	210	405	394
Doreng	571	601	-	-	571	601
Mapitara	117	103	196	162	313	265
Talibura	585	528	532	510	1 117	1 038
Waigete	675	674	739	723	1 414	1 397
Waiblama	432	401	-	-	432	401
Kewapante	381	384	357	300	738	684
Hewokloang	46	48	434	360	480	408
Kangae	720	754	419	362	1 139	1 116
Palue	205	211	238	222	443	433
Koting	-	-	205	177	205	177
Nelle	338	336	83	78	421	414
Nita	807	808	416	373	1 223	1 181
Magepanda	370	365	295	272	665	637
Alok	758	936	2 134	1 917	2 892	2 853
Alok Barat	543	523	-	-	543	523
Alok Timur	927	917	1 235	1 140	2 162	2 057
Kabupaten Sikka	9 187	9 228	9 095	8 197	18 282	17 425

Catatan/Note: ¹ Jumlah guru termasuk kepala sekolah dan guru/*The total of teachers including headmaster and teacher*
 Sumber/Source: Kementerian Pendidikan, Kebudayaan, Riset, dan Teknologi, data semester ganjil/*Ministry of Education, Culture, Research, and Technology, Basic Education Data System, odd semester report data*

Tabel
Table 4.1.6

Jumlah Sekolah, Guru, dan Murid Madrasah Tsanawiyah (MTs) di Bawah Kementerian Agama Menurut Kecamatan di Kabupaten Sikka, 2021/2022 dan 2022/2023
Number of Schools, Teachers, and Pupils in Madrasah Tsanawiyah (MTs) Under The Ministry of Religious Affairs by Subdistrict in Sikka Regency, 2021/2022 and 2022/2023

Kecamatan Subdistrict	Sekolah/Schools					
	Negeri/Public		Swasta/Private		Jumlah/Total	
	2021/2022	2022/2023	2021/2022	2022/2023	2021/2022	2022/2023
(1)	(2)	(3)	(4)	(5)	(6)	(7)
Paga	-	-	-	-	-	-
Mego	-	-	-	-	-	-
Tanawawo	-	-	-	-	-	-
Lela	-	-	-	-	-	-
Bola	-	-	-	-	-	-
Doreng	-	-	-	-	-	-
Mapitara	-	-	-	-	-	-
Talibura	-	-	1	1	1	1
Waigete	-	-	-	-	-	-
Waiblama	-	-	-	-	-	-
Kewapante	-	-	-	-	-	-
Hewokloang	-	-	-	-	-	-
Kangae	-	-	-	-	-	-
Palue	-	-	-	-	-	-
Koting	-	-	-	-	-	-
Nelle	-	-	-	-	-	-
Nita	-	-	-	-	-	-
Magepanda	-	-	-	-	-	-
Alok	-	-	2	2	2	2
Alok Barat	-	-	1	1	1	1
Alok Timur	-	-	2	2	2	2
Kabupaten Sikka	-	-	6	6	6	6

Lanjutan Tabel/Continued Table 4.1.6

Kecamatan Subdistrict	Guru/Teachers					
	Negeri/Public		Swasta/Private		Jumlah/Total	
	2021/2022	2022/2023	2021/2022	2022/2023	2021/2022	2022/2023
(1)	(8)	(9)	(10)	(11)	(12)	(13)
Paga	-	-	-	-	-	-
Mego	-	-	-	-	-	-
Tanawawo	-	-	-	-	-	-
Lela	-	-	-	-	-	-
Bola	-	-	-	-	-	-
Doreng	-	-	-	-	-	-
Mapitara	-	-	-	-	-	-
Talibura	-	-	13	16	13	16
Waigete	-	-	-	-	-	-
Waiblama	-	-	-	-	-	-
Kewapante	-	-	-	-	-	-
Hewokloang	-	-	-	-	-	-
Kangae	-	-	-	-	-	-
Palue	-	-	-	-	-	-
Koting	-	-	-	-	-	-
Nelle	-	-	-	-	-	-
Nita	-	-	-	-	-	-
Magepanda	-	-	-	-	-	-
Alok	-	-	23	26	23	26
Alok Barat	-	-	16	16	16	16
Alok Timur	-	-	29	32	29	32
Kabupaten Sikka	-	-	81	90	81	90

Lanjutan Tabel/*Continued Table 4.1.6*

Kecamatan Subdistrict	Murid/Pupils					
	Negeri/Public		Swasta/Private		Jumlah/Total	
	2021/2022	2022/2023	2021/2022	2022/2023	2021/2022	2022/2023
(1)	(14)	(15)	(16)	(17)	(18)	(19)
Paga	-	-	-	-	-	-
Mego	-	-	-	-	-	-
Tanawawo	-	-	-	-	-	-
Lela	-	-	-	-	-	-
Bola	-	-	-	-	-	-
Doreng	-	-	-	-	-	-
Mapitara	-	-	-	-	-	-
Talibura	-	-	155	124	155	124
Waigete	-	-	-	-	-	-
Waiblama	-	-	-	-	-	-
Kewapante	-	-	-	-	-	-
Hewokloang	-	-	-	-	-	-
Kangae	-	-	-	-	-	-
Palue	-	-	-	-	-	-
Koting	-	-	-	-	-	-
Nelle	-	-	-	-	-	-
Nita	-	-	-	-	-	-
Magepanda	-	-	-	-	-	-
Alok	-	-	92	175	92	175
Alok Barat	-	-	346	324	346	324
Alok Timur	-	-	414	419	414	419
Kabupaten Sikka	-	-	1 007	1 042	1 007	1 042

Catatan/Note:

Sumber/Source: Kementerian Agama, EMIS, Data Semester Ganjil/Ministry of Religious Affairs, EMIS, Odd semester report data

Tabel
Table 4.1.7

Jumlah Sekolah, Guru, dan Murid Sekolah Menengah Atas (SMA) di Bawah Kementerian Pendidikan, Kebudayaan, Riset, dan Teknologi Menurut Kecamatan di Kabupaten Sikka, 2021/2022 dan 2022/2023

Number of Schools, Teachers, and Pupils in Senior High School Under The Ministry of Education, Culture, Research, and Technology by Subdistrict in Sikka Regency, 2021/2022 and 2022/2023

Kecamatan Subdistrict	Sekolah/Schools					
	Negeri/Public		Swasta/Private		Jumlah/Total	
	2021/2022	2022/2023	2021/2022	2022/2023	2021/2022	2022/2023
(1)	(2)	(3)	(4)	(5)	(6)	(7)
Paga	1	1	1	1	2	2
Mego	-	-	-	-	-	-
Tanawawo	-	-	-	-	-	-
Lela	-	-	-	-	-	-
Bola	1	1	-	-	1	1
Doreng	1	1	-	-	1	1
Mapitara	-	-	-	-	-	-
Talibura	1	1	-	-	1	1
Waigete	1	1	-	-	1	1
Waiblama	1	1	-	-	1	1
Kewapante	-	-	1	1	1	1
Hewokloang	-	-	1	1	1	1
Kangae	1	1	-	-	1	1
Palue	-	-	-	-	-	-
Koting	-	-	-	-	-	-
Nelle	-	-	-	-	-	-
Nita	1	1	-	-	1	1
Magepanda	1	1	-	-	1	1
Alok	3	3	5	5	8	8
Alok Barat	-	-	-	-	-	-
Alok Timur	-	-	4	4	4	4
Kabupaten Sikka	12	12	12	12	24	24

Lanjutan Tabel/*Continued Table 4.1.7*

Kecamatan Subdistrict	Guru ¹ /Teachers ¹					
	Negeri/Public		Swasta/Private		Jumlah/Total	
	2021/2022	2022/2023	2021/2022	2022/2023	2021/2022	2022/2023
(1)	(8)	(9)	(10)	(11)	(12)	(13)
Paga	22	26	29	29	51	55
Mego	-	-	-	-	-	-
Tanawawo	-	-	-	-	-	-
Lela	-	-	-	-	-	-
Bola	25	29	-	-	25	29
Doreng	14	15	-	-	14	15
Mapitara	-	-	-	-	-	-
Talibura	42	43	-	-	42	43
Waigete	23	27	-	-	23	27
Waiblama	16	17	-	-	16	17
Kewapante	-	-	18	21	18	21
Hewokloang	-	-	18	19	18	19
Kangae	11	15	-	-	11	15
Palue	-	-	-	-	-	-
Koting	-	-	-	-	-	-
Nelle	-	-	-	-	-	-
Nita	45	46	-	-	45	46
Magepanda	29	31	-	-	29	31
Alok	135	155	130	143	265	298
Alok Barat	-	-	-	-	-	-
Alok Timur	-	-	101	109	101	109
Kabupaten Sikka	362	404	296	321	658	725

Lanjutan Tabel/Continued Table 4.1.7

Kecamatan Subdistrict	Murid/Pupils					
	Negeri/Public		Swasta/Private		Jumlah/Total	
	2021/2022	2022/2023	2021/2022	2022/2023	2021/2022	2022/2023
(1)	(14)	(15)	(16)	(17)	(18)	(19)
Paga	264	264	544	580	808	844
Mego	-	-	-	-	-	-
Tanawawo	-	-	-	-	-	-
Lela	-	-	-	-	-	-
Bola	365	413	-	-	365	413
Doreng	48	95	-	-	48	95
Mapitara	-	-	-	-	-	-
Talibura	706	701	-	-	706	701
Waigete	239	231	-	-	239	231
Waiblama	140	120	-	-	140	120
Kewapante	-	-	168	165	168	165
Hewokloang	-	-	114	100	114	100
Kangae	98	87	-	-	98	87
Palue	-	-	-	-	-	-
Koting	-	-	-	-	-	-
Nelle	-	-	-	-	-	-
Nita	760	794	-	-	760	794
Magepanda	342	356	-	-	342	356
Alok	2 612	2 655	1 636	1 467	4 248	4 122
Alok Barat	-	-	-	-	-	-
Alok Timur	-	-	978	948	978	948
Kabupaten Sikka	5 574	5 716	3 440	3 260	9 014	8 976

Catatan/Note: ¹ Jumlah guru termasuk kepala sekolah dan guru/The total of teachers including headmaster and teacher
 Sumber/Source: Kementerian Pendidikan, Kebudayaan, Riset, dan Teknologi, data semester ganjil/Ministry of Education, Culture, Research, and Technology, Basic Education Data System, odd semester report data

Tabel
Table 4.1.8

Jumlah Sekolah, Guru, dan Murid Sekolah Menengah Kejuruan (SMK) di Bawah Kementerian Pendidikan, Kebudayaan, Riset, dan Teknologi Menurut Kecamatan di Kabupaten Sikka, 2021/2022 dan 2022/2023
Number of Schools, Teachers, and Pupils in Vocational High Schools Under The Ministry of Education, Culture, Research, and Technology by Subdistrict in Sikka Regency, 2021/2022 and 2022/2023

Kecamatan Subdistrict	Sekolah/Schools					
	Negeri/Public		Swasta/Private		Jumlah/Total	
	2021/2022	2022/2023	2021/2022	2022/2023	2021/2022	2022/2023
(1)	(2)	(3)	(4)	(5)	(6)	(7)
Paga	-	-	1	1	1	1
Mego	-	-	1	1	1	1
Tanawawo	-	-	-	-	-	-
Lela	-	-	1	1	1	1
Bola	-	-	-	-	-	-
Doreng	-	-	-	-	-	-
Mapitara	-	-	-	-	-	-
Talibura	1	1	-	-	1	1
Waigete	-	-	1	1	1	1
Waiblama	-	-	-	-	-	-
Kewapante	-	-	1	2	1	2
Hewokloang	-	-	1	1	1	1
Kangae	-	-	-	-	-	-
Palue	-	-	-	-	-	-
Koting	-	-	-	-	-	-
Nelle	-	-	1	1	1	1
Nita	-	-	1	1	1	1
Magepanda	-	-	-	-	-	-
Alok	1	1	3	3	4	4
Alok Barat	1	1	2	2	3	3
Alok Timur	1	1	3	3	4	4
Kabupaten Sikka	4	4	16	17	20	21

Lanjutan Tabel/Continued Table 4.1.8

Kecamatan Subdistrict	Guru ¹ /Teachers ¹					
	Negeri/Public		Swasta/Private		Jumlah/Total	
	2021/2022	2022/2023	2021/2022	2022/2023	2021/2022	2022/2023
(1)	(8)	(9)	(10)	(11)	(12)	(13)
Paga	-	-	23	27	23	27
Mego	-	-	17	14	17	14
Tanawawo	-	-	-	-	-	-
Lela	-	-	17	17	17	17
Bola	-	-	-	-	-	-
Doreng	-	-	-	-	-	-
Mapitara	-	-	-	-	-	-
Talibura	41	44	-	-	41	44
Waigete	-	-	5	5	5	5
Waiblama	-	-	-	-	-	-
Kewapante	-	-	27	31	27	31
Hewokloang	-	-	10	9	10	9
Kangae	-	-	-	-	-	-
Palue	-	-	-	-	-	-
Koting	-	-	-	-	-	-
Nelle	-	-	25	25	25	25
Nita	-	-	1	11	1	11
Magepanda	-	-	-	-	-	-
Alok	102	108	100	101	202	209
Alok Barat	25	24	25	25	50	49
Alok Timur	42	42	124	125	166	167
Kabupaten Sikka	210	218	374	390	584	608

Lanjutan Tabel/*Continued Table 4.1.8*

Kecamatan Subdistrict	Murid/Pupils					
	Negeri/Public		Swasta/Private		Jumlah/Total	
	2021/2022	2022/2023	2021/2022	2022/2023	2021/2022	2022/2023
(1)	(14)	(15)	(16)	(17)	(18)	(19)
Paga	-	-	126	166	126	166
Mego	-	-	100	119	100	119
Tanawawo	-	-	-	-	-	-
Lela	-	-	150	134	150	134
Bola	-	-	-	-	-	-
Doreng	-	-	-	-	-	-
Mapitara	-	-	-	-	-	-
Talibura	423	321	-	-	423	321
Waigete	-	-	72	72	72	72
Waiblama	-	-	-	-	-	-
Kewapante	-	-	239	240	239	240
Hewokloang	-	-	65	60	65	60
Kangae	-	-	-	-	-	-
Palue	-	-	-	-	-	-
Koting	-	-	-	-	-	-
Nelle	-	-	286	270	286	270
Nita	-	-	40	60	40	60
Magepanda	-	-	-	-	-	-
Alok	2 201	1 690	1 561	1 485	3 762	3 175
Alok Barat	225	211	437	406	662	617
Alok Timur	679	717	2 229	2 083	2 908	2 800
Kabupaten Sikka	3 528	2 939	5 305	5 095	8 833	8 034

Catatan/Note: ¹ Guru yang mengajar di 2 sekolah atau lebih dihitung di masing-masing sekolah. Jumlah guru termasuk kepala sekolah dan guru/*The teacher who taught in two schools or more counted in every school. The total of teachers including headmaster and teacher*

Sumber/Source: Kementerian Pendidikan, Kebudayaan, Riset, dan Teknologi, data semester ganjil/*Ministry of Education, Culture, Research, and Technology, Basic Education Data System, odd semester report data*

Tabel
Table 4.1.9

**Jumlah Sekolah, Guru, dan Murid Madrasah Aliyah (MA)
di Bawah Kementerian Agama Menurut Kecamatan di
Kabupaten Sikka, 2021/2022 dan 2022/2023**
*Number of Schools, Teachers, and Pupils in Madrasah Aliyah
(MA) Under the Ministry of Religious Affairs by Subdistrict in
Sikka Regency, 2021/2022 and 2022/2023*

Kecamatan Subdistrict	Sekolah/Schools					
	Negeri/Public		Swasta/Private		Jumlah/Total	
	2021/2022	2022/2023	2021/2022	2022/2023	2021/2022	2022/2023
(1)	(2)	(3)	(4)	(5)	(6)	(7)
Paga	-	-	-	-	-	-
Mego	-	-	-	-	-	-
Tanawawo	-	-	-	-	-	-
Lela	-	-	-	-	-	-
Bola	-	-	-	-	-	-
Doreng	-	-	-	-	-	-
Mapitara	-	-	-	-	-	-
Talibura	-	-	-	-	-	-
Waigete	-	-	-	-	-	-
Waiblama	-	-	-	-	-	-
Kewapante	-	-	-	-	-	-
Hewokloang	-	-	-	-	-	-
Kangae	-	-	-	-	-	-
Palue	-	-	-	-	-	-
Koting	-	-	-	-	-	-
Nelle	-	-	-	-	-	-
Nita	-	-	-	-	-	-
Magepanda	-	-	-	-	-	-
Alok	-	-	1	1	1	1
Alok Barat	-	-	1	1	1	1
Alok Timur	-	-	1	1	1	1
Kabupaten Sikka	-	-	3	3	3	3

Lanjutan Tabel/*Continued Table 4.1.9*

Kecamatan Subdistrict	Guru/Teachers					
	Negeri/Public		Swasta/Private		Jumlah/Total	
	2021/2022	2022/2023	2021/2022	2022/2023	2021/2022	2022/2023
(1)	(8)	(9)	(10)	(11)	(12)	(13)
Paga	-	-	-	-	-	-
Mego	-	-	-	-	-	-
Tanawawo	-	-	-	-	-	-
Lela	-	-	-	-	-	-
Bola	-	-	-	-	-	-
Doreng	-	-	-	-	-	-
Mapitara	-	-	-	-	-	-
Talibura	-	-	-	-	-	-
Waigete	-	-	-	-	-	-
Waiblama	-	-	-	-	-	-
Kewapante	-	-	-	-	-	-
Hewokloang	-	-	-	-	-	-
Kangae	-	-	-	-	-	-
Palue	-	-	-	-	-	-
Koting	-	-	-	-	-	-
Nelle	-	-	-	-	-	-
Nita	-	-	-	-	-	-
Magepanda	-	-	-	-	-	-
Alok	-	-	7	7	7	7
Alok Barat	-	-	16	16	16	16
Alok Timur	-	-	17	18	17	18
Kabupaten Sikka	-	-	40	41	40	41

Lanjutan Tabel/Continued Table 4.1.9

Kecamatan Subdistrict	Murid/Pupils					
	Negeri/Public		Swasta/Private		Jumlah/Total	
	2021/2022	2022/2023	2021/2022	2022/2023	2021/2022	2022/2023
(1)	(14)	(15)	(16)	(17)	(18)	(19)
Paga	-	-	-	-	-	-
Mego	-	-	-	-	-	-
Tanawawo	-	-	-	-	-	-
Lela	-	-	-	-	-	-
Bola	-	-	-	-	-	-
Doreng	-	-	-	-	-	-
Mapitara	-	-	-	-	-	-
Talibura	-	-	-	-	-	-
Waigete	-	-	-	-	-	-
Waiblama	-	-	-	-	-	-
Kewapante	-	-	-	-	-	-
Hewokloang	-	-	-	-	-	-
Kangae	-	-	-	-	-	-
Palue	-	-	-	-	-	-
Koting	-	-	-	-	-	-
Nelle	-	-	-	-	-	-
Nita	-	-	-	-	-	-
Magepanda	-	-	-	-	-	-
Alok	-	-	77	109	77	109
Alok Barat	-	-	275	260	275	260
Alok Timur	-	-	158	157	158	157
Kabupaten Sikka	-	-	510	526	510	526

Catatan/Note: ...

Sumber/Source: Kementerian Agama, EMIS, Data Semester Ganjil/Ministry of Religious Affairs, EMIS, Odd semester report data

Tabel
Table 4.1.10

Jumlah Desa¹/Kelurahan yang Memiliki Fasilitas Sekolah Menurut Kecamatan dan Tingkat Pendidikan di Kabupaten Sikka, 2019–2021
Number of Villages¹/Kelurahan Having Educational Facilities by Subdistrict and Educational Level in Sikka Regency, 2019–2021

Kecamatan Subdistrict	SD Primary School		
	2019	2020	2021
(1)	(2)	(3)	(4)
Paga	8	8	8
Mego	10	10	10
Tanawawo	8	8	8
Lela	8	8	8
Bola	6	6	6
Doreng	7	7	7
Mapitara	4	4	4
Talibura	12	12	12
Waigete	9	9	9
Waiblama	6	6	6
Kewapante	7	7	7
Hewokloang	7	7	7
Kangae	9	9	9
Palue	7	7	7
Koting	5	5	5
Nelle	5	5	5
Nita	12	12	12
Magepanda	5	5	5
Alok	7	7	7
Alok Barat	4	4	4
Alok Timur	10	10	10
Kabupaten Sikka	156	156	156

Lanjutan Tabel/Continued Table 4.1.10

Kecamatan Subdistrict	SMP Junior High School		
	2019	2020	2021
(1)	(5)	(6)	(7)
Paga	4	4	4
Mego	4	4	4
Tanawawo	2	3	3
Lela	3	3	3
Bola	2	2	2
Doreng	4	4	4
Mapitara	2	2	2
Talibura	6	7	6
Waigete	7	7	7
Waiblama	3	3	3
Kewapante	4	4	4
Hewokloang	3	3	3
Kangae	4	4	4
Palue	2	2	1
Koting	1	1	2
Nelle	2	2	2
Nita	5	5	5
Magepanda	3	3	3
Alok	5	5	5
Alok Barat	2	2	2
Alok Timur	4	5	6
Kabupaten Sikka	72	75	75

Lanjutan Tabel/*Continued Table* 4.1.10

Kecamatan Subdistrict	SMA Senior High School		
	2019	2020	2021
(1)	(8)	(9)	(10)
Paga	2	2	2
Mego	–	–	–
Tanawawo	–	–	–
Lela	–	–	–
Bola	1	1	1
Doreng	–	–	–
Mapitara	–	–	–
Talibura	1	1	1
Waigete	1	1	1
Waiblama	1	1	1
Kewapante	1	2	2
Hewokloang	1	1	1
Kangae	1	1	1
Palue	–	1	1
Koting	–	–	–
Nelle	–	–	–
Nita	1	1	1
Magepanda	1	1	1
Alok	4	4	5
Alok Barat	1	1	1
Alok Timur	3	3	3
Kabupaten Sikka	19	21	22

Lanjutan Tabel/*Continued Table* 4.1.10

Kecamatan <i>Subdistrict</i>	SMK <i>Vocational School</i>		
	2019	2020	2021
(1)	(11)	(12)	(13)
Paga	1	1	1
Mego	1	1	1
Tanawawo	–	–	–
Lela	1	1	1
Bola	–	–	–
Doreng	–	–	–
Mapitara	–	–	–
Talibura	1	1	1
Waigete	1	1	1
Waiblama	–	–	–
Kewapante	2	1	1
Hewokloang	1	1	1
Kangae	–	–	–
Palue	–	–	–
Koting	–	–	–
Nelle	1	1	1
Nita	–	–	1
Magepanda	–	–	–
Alok	1	1	1
Alok Barat	1	1	1
Alok Timur	3	3	3
Kabupaten Sikka	14	13	14

Lanjutan Tabel/*Continued Table* 4.1.10

Kecamatan <i>Subdistrict</i>	Perguruan Tinggi <i>University</i>		
	2019	2020	2021
(1)	(14)	(15)	(16)
Paga	–	–	–
Mego	–	–	–
Tanawawo	–	–	–
Lela	1	1	1
Bola	–	–	–
Doreng	–	–	–
Mapitara	–	–	–
Talibura	–	–	–
Waigete	–	–	–
Waiblama	–	–	–
Kewapante	–	–	–
Hewokloang	–	–	–
Kangae	–	–	–
Palue	–	–	–
Koting	–	–	–
Nelle	–	–	–
Nita	1	1	1
Magepanda	–	–	–
Alok	2	2	2
Alok Barat	–	–	–
Alok Timur	2	2	2
Kabupaten Sikka	6	6	6

Catatan/*Note*: ¹ Desa pada tabel ini termasuk Unit Permukiman Transmigrasi (UPT) yang masih dibina oleh kementerian terkait dan nagari di Provinsi Sumatera Barat/*Villages in this table include Transmigration Settlement Unit which is still fostered by the relevant ministries and the nagari in the Province of Sumatera Barat*

Sumber/*Source*: BPS, Pendataan Potensi Desa (Podes)/ *BPS-Statistics Indonesia, Village Potential Data Collection*

Tabel 4.1.11 **Angka Partisipasi Murni (APM) dan Angka Partisipasi Kasar (APK) Menurut Jenjang Pendidikan di Kabupaten Sikka, 2021 dan 2022**
Net Enrollment Rate and Gross Enrollment Ratio by Educational Level in Sikka Regency, 2021 and 2022

Jenjang Pendidikan Educational Level	Angka Partisipasi Murni (APM) Net Enrollment Rate		Angka Partisipasi Kasar (APK) Gross Enrollment Ratio	
	2021	2022	2021	2022
(1)	(2)	(3)	(4)	(5)
SD/MI/Sederajat Primary School	97,32	98,83	117,15	116,50
SMP/MTs/ Sederajat Lower Secondary School	69,36	69,91	89,74	80,98
SMA/SMK/MA/Sederajat Upper Secondary School	52,98	53,60	111,57	112,55

Catatan/Note: ...

Sumber/Source: BPS, Survei Sosial Ekonomi Nasional (Susenas)/BPS-Statistics Indonesia, National Socioeconomic Survey

Tabel
Table 4.1.12**Persentase Penduduk Berumur 15 Tahun ke Atas yang Melek Huruf Menurut Kelompok Umur di Kabupaten Sikka, 2021 dan 2022**
Percentage of Literate People Aged 15 Years and Over by Age Group in Sikka Regency, 2021 and 2022

Kelompok Umur Age Group	2021	2022
(1)	(2)	(3)
15–19	99.51	99.27
20–24	100.00	98.93
25–29	99.07	100.00
30–34	98.69	98.96
35–39	97.31	97.36
40–44	96.39	96.84
45–49	95.74	96.45
50+	86.74	84.05
Jumlah/Total	94.75	94.15
15–24	99.75	99.10
15–44	98.61	98.66
15+	94.75	94.15
45+	88.67	86.70

Catatan/Note: ...

Sumber/Source: BPS, Survei Sosial Ekonomi Nasional (Susenas)/BPS-Statistics Indonesia, National Socioeconomic Survey

4.2 KESEHATAN HEALTH

Tabel 4.2.1 **Jumlah Desa¹/Kelurahan Yang Memiliki Sarana Kesehatan Menurut Kecamatan di Kabupaten Sikka, 2019–2021**
Table 4.2.1 **Number of Villages¹/Kelurahan Having Health Facilities by Subdistrict in Sikka Regency, 2019–2021**

Kecamatan Subdistrict	Rumah Sakit Hospital		
	2019	2020	2021
(1)	(2)	(3)	(4)
Paga	–	–	–
Mego	–	–	–
Tana Wawo	–	–	–
Lela	1	1	1
Bola	–	–	–
Doreng	–	–	–
Mapitara	–	–	–
Talibura	–	–	–
Waigete	–	–	–
Waiblama	–	–	–
Kewapante	1	1	1
Hewokloang	–	–	–
Kangae	–	–	–
Palue	–	–	–
Koting	–	–	–
Nelle	–	–	–
Nita	–	–	–
Magepanda	–	–	–
Alok	1	1	1
Alok Barat	–	–	–
Alok Timur	–	–	–
Kabupaten Sikka	3	3	3

Lanjutan Tabel/*Continued Table* 4.2.1

Kecamatan <i>Subdistrict</i>	Rumah Sakit Bersalin <i>Maternity Hospital</i>		
	2019	2020	2021
(1)	(5)	(6)	(7)
Paga	–	–	–
Mego	–	–	–
Tana Wawo	–	–	–
Lela	–	–	–
Bola	–	–	–
Doreng	–	–	–
Mapitara	–	–	–
Talibura	–	–	–
Waigete	–	–	–
Waiblama	–	–	–
Kewapante	–	–	–
Hewokloang	–	–	–
Kangae	–	–	–
Palue	–	–	–
Koting	–	–	–
Nelle	–	–	–
Nita	–	–	–
Magepanda	–	–	–
Alok	–	–	–
Alok Barat	–	–	–
Alok Timur	–	–	–
Kabupaten Sikka	–	–	–

Lanjutan Tabel/Continued Table 4.2.1

Kecamatan Subdistrict	Poliklinik Polyclinic		
	2019	2020	2021
(1)	(8)	(9)	(10)
Paga	–	–	–
Mego	–	–	–
Tana Wawo	–	–	–
Lela	–	1	1
Bola	–	–	–
Doreng	1	1	1
Mapitara	–	–	–
Talibura	–	–	–
Waigete	1	1	–
Waiblama	–	–	–
Kewapante	–	–	–
Hewokloang	–	–	–
Kangae	–	–	–
Palue	–	–	–
Koting	–	–	–
Nelle	–	–	–
Nita	1	1	1
Magepanda	–	–	–
Alok	–	–	–
Alok Barat	1	1	1
Alok Timur	1	1	2
Kabupaten Sikka	5	6	6

Lanjutan Tabel/*Continued Table 4.2.1*

Kecamatan <i>Subdistrict</i>	Puskesmas <i>Public Health Center</i>		
	2019	2020	2021
(1)	(11)	(12)	(13)
Paga	1	1	1
Mego	2	2	2
Tana Wawo	1	1	1
Lela	1	1	1
Bola	1	1	1
Doreng	1	1	1
Mapitara	1	1	1
Talibura	2	2	2
Waigete	1	1	1
Waiblama	1	1	1
Kewapante	1	1	1
Hewokloang	1	1	1
Kangae	1	1	1
Palue	2	2	2
Koting	1	1	1
Nelle	1	1	1
Nita	1	1	1
Magepanda	1	1	1
Alok	2	2	2
Alok Barat	1	1	1
Alok Timur	1	1	1
Kabupaten Sikka	25	25	25

Lanjutan Tabel/*Continued Table 4.2.1*

Kecamatan Subdistrict	Puskesmas Pembantu Subsidiary of Public Health Center		
	2019	2020	2021
(1)	(14)	(15)	(16)
Paga	2	2	2
Mego	3	3	3
Tana Wawo	5	5	4
Lela	1	3	3
Bola	4	4	4
Doreng	–	–	1
Mapitara	1	1	1
Talibura	5	6	6
Waigete	4	4	3
Waiblama	1	1	1
Kewapante	1	1	1
Hewokloang	2	2	2
Kangae	4	4	4
Palue	4	4	4
Koting	1	1	1
Nelle	–	–	–
Nita	4	5	4
Magepanda	2	2	2
Alok	2	2	2
Alok Barat	1	1	2
Alok Timur	3	4	5
Kabupaten Sikka	50	55	55

Lanjutan Tabel/*Continued Table* 4.2.1

Kecamatan Subdistrict	Apotek Pharmacy		
	2019	2020	2021
(1)	(17)	(18)	(19)
Paga	–	1	1
Mego	–	–	–
Tana Wawo	–	–	–
Lela	–	–	–
Bola	–	–	–
Doreng	1	1	2
Mapitara	–	–	–
Talibura	–	1	–
Waigete	–	–	–
Waiblama	–	–	–
Kewapante	1	1	1
Hewokloang	–	–	–
Kangae	–	–	–
Palue	–	–	–
Koting	–	–	–
Nelle	–	–	–
Nita	1	1	1
Magepanda	–	–	–
Alok	3	3	3
Alok Barat	1	1	2
Alok Timur	3	4	5
Kabupaten Sikka	10	13	15

Catatan/Note: ¹ Desa pada tabel ini termasuk Unit Permukiman Transmigrasi (UPT) yang masih dibina oleh kementerian terkait dan nagari di Provinsi Sumatera Barat/*Villages in this table include Transmigration Settlement Unit which is still fostered by the relevant ministries and the nagari in the Province of Sumatera Barat*

Sumber/Source: BPS, Pendataan Potensi Desa (Podes)/BPS-Statistics Indonesia, Village Potential Data Collecting

Tabel 4.2.2 Jumlah Tenaga Kesehatan Menurut Kecamatan di Kabupaten Sikka, 2022
Table *Number of Health Human Resources by Subdistrict in Sikka Regency, 2022*

Kecamatan Subdistrict	Tenaga Medis ¹ Medical Worker ¹	Psikologi Klinis Clinical Psychology	Tenaga Keperawatan Nursing Worker	Tenaga Kebidanan Midwifery Worker	Tenaga Kefarmasian Pharmaceutical Worker
(1)	(2)	(3)	(4)	(5)	(6)
Paga	2	...	23	34	3
Mego	2	...	36	42	5
Tanawawo	1	...	22	22	1
Lela	1	...	36	36	2
Bola	2	...	20	18	1
Doreng	1	...	21	28	1
Mapitara	2	...	12	18	1
Talibura	2	...	56	85	5
Waigete	2	...	40	42	4
Waiblama	1	...	21	24	3
Kewapante	1	...	28	37	2
Hewokloang	1	...	24	24	1
Kangae	2	...	50	61	1
Palue	2	...	24	39	3
Koting	1	...	18	15	2
Nelle	2	...	26	29	1
Nita	3	...	35	48	3
Magepanda	1	...	20	22	2
Alok	2	...	36	62	5
Alok Barat	1	...	32	28	2
Alok Timur	2	...	17	32	1
Kabupaten Sikka	34	...	597	746	49

Lanjutan Tabel/*Continued Table 4.2.2*

Kecamatan <i>Subdistrict</i>	Tenaga Kesehatan Masyarakat <i>Public Health worker</i>	Tenaga Kesehatan Lingkungan <i>Enviromental Health Worker</i>	Tenaga Gizi <i>Nutritionist</i>	Tenaga Keterampilan Fisik <i>Physical Therapists</i>
(1)	(7)	(8)	(9)	(10)
Paga	2	1	4	1
Mego	7	2	3	0
Tanawawo	3	2	2	0
Lela	3	3	2	0
Bola	1	1	2	0
Doreng	3	2	4	0
Mapitara	4	1	2	1
Talibura	8	6	4	4
Waigete	5	1	6	1
Waiblama	3	2	2	1
Kewapante	2	1	3	1
Hewokloang	2	1	2	0
Kangae	2	1	5	0
Palue	4	2	3	0
Koting	1	3	1	0
Nelle	8	2	1	0
Nita	3	2	1	1
Magepanda	2	2	4	1
Alok	5	4	5	0
Alok Barat	2	3	4	0
Alok Timur	2	3	4	1
Kabupaten Sikka	72	43	64	12

Lanjutan Tabel/*Continued Table 4.2.2*

Kecamatan <i>Subdistrict</i>	Tenaga Ketenikisan Medis <i>Medical Technicians</i>	Tenaga Teknik Biomedika <i>Biomedical Engineer</i>	Tenaga Kesehatan Tradisional <i>Traditional Health Worker</i>
(1)	(11)	(12)	(13)
Paga	6	–	–
Mego	4	–	–
Tanawawo	2	–	–
Lela	5	–	–
Bola	4	1	–
Doreng	3	–	–
Mapitara	4	–	–
Talibura	5	–	–
Waigete	3	–	–
Waiblama	3	–	–
Kewapante	3	–	–
Hewokloang	2	–	–
Kangae	5	–	–
Palue	3	–	–
Koting	2	–	–
Nelle	3	–	–
Nita	4	–	–
Magepanda	3	–	–
Alok	6	1	–
Alok Barat	5	–	–
Alok Timur	4	1	–
Kabupaten Sikka	79	3	–

Catatan/*Note*: ¹ Tenaga medis terdiri atas dokter, dokter gigi, dokter spesialis, dan dokter gigi spesialis baik di dalam maupun di luar negeri yang diakui oleh Pemerintah RI sesuai dengan peraturan perundang-undangan (UU No. 29 Tahun 2004 tentang Praktik Kedokteran)/*Medical worker includes doctor, dentist, medical specialist, and dentist specialist at home and abroad recognized by Indonesian government in accordance with the laws and regulations (Law No. 29 year 2004 about Medical Practice)*

Sumber/*Source*: ...

Tabel
Table 4.2.3

Jumlah Rumah Sakit Umum, Rumah Sakit Khusus, dan Puskesmas Menurut Kecamatan di Kabupaten Sikka, 2021 dan 2022
Number of General Hospital, Specialized Hospital, and Public Health Center by Subdistrict in Sikka Regency, 2021 and 2022

Kecamatan Subdistrict	Rumah Sakit Umum General Hospital		Rumah Sakit Khusus Specialized Hospital	
	2021	2022	2021	2022
(1)	(2)	(3)	(4)	(5)
Paga	-	-	-	-
Mego	-	-	-	-
Tanawawo	-	-	-	-
Lela	1	1	-	-
Bola	-	-	-	-
Doreng	-	-	-	-
Mapitara	-	-	-	-
Talibura	-	-	-	-
Waigete	-	-	-	-
Waiblama	-	-	-	-
Kewapante	1	1	-	-
Hewokloang	-	-	-	-
Kangae	-	-	-	-
Palue	-	-	-	-
Koting	-	-	-	-
Nelle	-	-	-	-
Nita	-	-	-	-
Magepanda	-	-	-	-
Alok	1	1	-	-
Alok Barat	-	-	-	-
Alok Timur	-	-	-	-
Kabupaten Sikka	3	3	-	-

Lanjutan Tabel/Continued Table 4.2.3

Kecamatan Subdistrict	Puskesmas ¹ Rawat Inap Public Health Center ¹ with Inpatient Care		Puskesmas ¹ Non Rawat Inap Public Health Center ¹ without Inpatient Care	
	2021	2022	2021	2022
(1)	(6)	(7)	(8)	(9)
Paga	1	1	–	–
Mego	1	1	1	1
Tanawawo	1	1	–	–
Lela	–	–	1	1
Bola	1	1	–	–
Doreng	–	–	1	1
Mapitara	1	1	–	–
Talibura	2	2	–	–
Waigete	1	1	–	–
Waiblama	1	1	–	–
Kewapante	–	–	1	1
Hewokloang	–	–	1	1
Kangae	–	–	1	1
Palue	1	1	1	1
Koting	–	–	1	1
Nelle	–	–	1	1
Nita	1	1	–	–
Magepanda	1	1	–	–
Alok	1	1	1	1
Alok Barat	–	–	1	1
Alok Timur	–	–	1	1
Kabupaten Sikka	13	13	12	12

Catatan/Note: ¹ Puskesmas yang teregistrasi/Registered Public Health Center

Sumber/Source: ...

4.3 AGAMA DAN SOSIAL LAINNYA RELIGION AND OTHER SOCIAL AFFAIRS

Tabel 4.3.1 Jumlah Penduduk Menurut Kecamatan dan Agama yang Dianut di Kabupaten Sikka, 2019
Population by Subdistrict and Religion in Sikka Regency, 2019

Kecamatan Subdistrict	Islam	Protestan Protestant	Katolik Catholic	Hindu	Budha Buddha	Lainnya Others
(1)	(2)	(3)	(4)	(5)	(6)	(7)
Paga	704	–	16 420	4	–	–
Mego	–	–	9 145	–	–	–
Tanawawo	–	–	12 623	–	–	–
Lela	–	–	12 540	5	–	–
Bola	–	–	12 303	3	–	–
Doreng	–	–	12 130	–	–	–
Mapitara	–	–	7 345	–	–	–
Talibura	3 623	–	17 770	7	–	–
Waigete	–	–	7 347	–	–	–
Waiblama	–	–	22 976	5	–	–
Kewapante	892	–	12 340	14	–	–
Hewokloang	–	–	9 021	–	–	–
Kangae	–	–	16 990	3	–	–
Palue	–	–	7 119	–	–	–
Koting	–	–	6 985	–	–	–
Nelle	–	–	10 205	–	–	–
Nita	–	–	23 109	4	–	–
Magepanda	1 034	–	11 789	–	–	–
Alok	–	534	20 984	112	89	–
Alok Barat	7 345	2 546	9 993	120	93	–
Alok Timur	12 123	789	20 108	97	77	–
Kabupaten Sikka	24 125	2 546	279 242	374	259	–

Catatan/Note: ...

Sumber/Source: ...

Tabel 4.3.2 Jumlah Tempat Peribadatan Menurut Kecamatan di Kabupaten Sikka, 2019
Number of Places of Worship by Subdistrict in Sikka Regency, 2019

Kecamatan Subdistrict	Masjid Mosque	Mushola Pray Room	Gereja Protestan Protestant Church	Gereja Katholik Catholic Church	Pura Temple	Vihara
(1)	(2)	(3)	(4)	(5)	(6)	(7)
Paga	–	–	–	2	–	–
Mego	–	–	–	1	–	–
Tanawawo	3	3	–	3	–	–
Lela	–	–	–	–	–	–
Bola	–	–	–	2	–	–
Doreng	–	–	–	2	–	–
Mapitara	–	–	–	1	–	–
Talibura	10	8	–	3	–	–
Waigete	–	–	–	2	–	–
Waiblama	2	1	–	3	–	–
Kewapante	4	4	2	2	–	–
Hewokloang	–	–	–	–	–	–
Kangae	1	1	–	2	–	–
Palue	–	–	–	1	–	–
Koting	–	–	–	1	–	–
Nelle	–	–	–	2	–	–
Nita	–	–	–	5	–	–
Magepanda	3	3	–	1	–	–
Alok	7	10	4	1	–	–
Alok Barat	2	6	2	3	1	1
Alok Timur	18	4	3	2	–	–
Kabupaten Sikka	50	40	11	39	1	1

Catatan/Note: ...

Sumber/Source: ...

Tabel
Table 4.3.3

**Jumlah Desa¹/Kelurahan yang Mengalami Bencana Alam²
Menurut Kecamatan di Kabupaten Sikka, 2019–2021**
**Number of Villages¹/Kelurahan that Had Natural Disaster²
by Subdistrict in Sikka Regency, 2019–2021**

Kecamatan Subdistrict	Banjir/Flood		
	2019	2020	2021
(1)	(2)	(3)	(4)
Paga	1	–	1
Mego	–	–	1
Tanawawo	–	–	1
Lela	–	–	–
Bola	–	–	–
Doreng	–	–	–
Mapitara	–	–	–
Talibura	–	–	1
Waigete	–	1	5
Waiblama	–	–	–
Kewapante	–	–	1
Hewokloang	–	–	–
Kangae	1	–	–
Palue	–	1	–
Koting	–	–	–
Nelle	–	–	–
Nita	1	–	–
Magepanda	2	1	2
Alok	–	–	–
Alok Barat	–	1	–
Alok Timur	–	–	–
Kabupaten Sikka	5	4	12

Lanjutan Tabel/Continued Table 4.3.3

Kecamatan Subdistrict	Gempa Bumi/Earthquake		
	2019	2020	2021
(1)	(5)	(6)	(7)
Paga	–	–	–
Mego	–	–	–
Tanawawo	–	–	–
Lela	–	–	–
Bola	–	–	–
Doreng	–	–	–
Mapitara	–	–	–
Talibura	–	–	–
Waigete	–	–	–
Waiblama	–	–	–
Kewapante	–	–	–
Hewokloang	–	–	–
Kangae	–	–	–
Palue	–	–	–
Koting	–	–	–
Nelle	–	–	–
Nita	–	–	–
Magepanda	–	–	–
Alok	–	–	–
Alok Barat	–	–	–
Alok Timur	–	–	–
Kabupaten Sikka	–	–	–

Lanjutan Tabel/*Continued Table* 4.3.3

Kecamatan <i>Subdistrict</i>	Tanah Longsor/ <i>Landslide</i>		
	2019	2020	2021
(1)	(8)	(9)	(10)
Paga	–	–	4
Mego	1	2	1
Tanawawo	3	5	4
Lela	–	–	1
Bola	–	–	–
Doreng	–	–	–
Mapitara	–	1	1
Talibura	–	–	–
Waigete	–	–	2
Waiblama	–	–	–
Kewapante	–	–	–
Hewokloang	–	–	–
Kangae	–	–	–
Palue	–	–	–
Koting	–	–	–
Nelle	–	–	–
Nita	1	–	–
Magepanda	–	1	3
Alok	–	–	–
Alok Barat	–	–	–
Alok Timur	–	–	–
Kabupaten Sikka	5	9	16

Catatan/*Note*: ¹ Desa pada tabel ini termasuk Unit Permukiman Transmigrasi (UPT) yang masih dibina oleh kementerian terkait dan nagari di Provinsi Sumatera Barat/*Villages in this table are included in Transmigration Settlement Unit which is still fostered by the relevant ministries and the nagari in the Province of Sumatera Barat*

² Kejadian dalam setahun sebelum tahun pencacahan/*Occured during the last one year before the enumeration years*
 Sumber/*Source*: BPS, Pendataan Potensi Desa (Podes)/*BPS-Statistics Indonesia, Village Potential Data Collecting*

4.4 KEMISKINAN POVERTY

Tabel 4.4.1 **Garis Kemiskinan, Jumlah, dan Persentase Penduduk Miskin di Kabupaten Sikka, 2015–2022**
Poverty Line, Number, and Percentage of Poor People in Sikka Regency, 2015–2022

Tahun Year	Garis Kemiskinan (rupiah/kapita/bulan) Poverty Line (rupiah/capita/month)	Jumlah Penduduk Miskin (ribu) Number of Poor People (thousand)	Persentase Penduduk Miskin Percentage of Poor People
(1)	(2)	(3)	(4)
2015	247 641	44.64	14.28
2016	266 257	45.14	14.33
2017	288 332	45.01	14.20
2018	298 357	44.02	13.82
2019	301 994	43.32	13.53
2020	324 775	43.09	13.12
2021	354 234	42.18	13.35
2022	389 455	40.87	12.61

Catatan/Note: ...

Sumber/Source: BPS, Survei Sosial Ekonomi Nasional Maret/BPS-Statistics Indonesia, March National Socioeconomic Survey

Tabel
Table 4.4.2

Indeks Kedalaman Kemiskinan dan Indeks Keparahan Kemiskinan di Kabupaten Sikka, 2015–2022
Poverty Gap Index and Poverty Severity Index in Sikka Regency, 2015–2022

Tahun Year	Indeks Kedalaman Kemiskinan Poverty Gap Index	Indeks Keparahan Kemiskinan Poverty Severity Index
(1)	(2)	(3)
2015	2.04	0.44
2016	1.85	0.32
2017	1.68	0.30
2018	1.61	0.29
2019	2.11	0.47
2020	1.89	0.38
2021	1.25	0.21
2022	1.80	0.40

Catatan/Note: ...

Sumber/Source: BPS, Survei Sosial Ekonomi Nasional Maret/BPS-Statistics Indonesia, March National Socioeconomic Survey

Produksi Perkebunan di Kabupaten Sikka 2022
Production of Estate in Sikka Regency 2022**53,324.92 Kuintal**

Terbanyak di kecamatan Nita

*Mostly in Nita sub-district***Labu Siam/Chayote****149,978.25 Kuintal**

Terbanyak di kecamatan Nita

*Mostly in Nita sub-district***Pisang/Banana****293,818 Kg**

Terbanyak di kecamatan Nita

*Mostly in Nita sub-district***Jahe/Ginger**

PENJELASAN TEKNIS

1. Survei Pertanian Hortikultura (SPH) diselenggarakan oleh Badan Pusat Statistik bekerja sama dengan Direktorat Jenderal Tanaman Pangan, Kementerian Pertanian.
2. Metode yang digunakan dalam survei ini adalah metode pencacahan lengkap terhadap seluruh kecamatan di Indonesia dan dilaporkan secara rutin bulanan untuk SPH-SBS dan triwulanan untuk SPH-BST, SPH-TBF, SPH-TH oleh mantri tani/KCD.
3. Tanaman sayuran semusim adalah tanaman sumber vitamin, garam mineral dan lain-lain yang dikonsumsi dari bagian tanaman yang berupa daun, bunga, buah, dan umbinya, yang berumur kurang dari satu tahun.
4. Tanaman buah-buahan semusim adalah tanaman sumber vitamin, garam mineral, dan lain-lain yang dikonsumsi dari bagian tanaman yang berupa buah, berumur kurang dari satu tahun, tidak berbentuk pohon/rumpun tetapi menjalar dan berbatang lunak.
5. Tanaman buah-buahan tahunan adalah tanaman sumber vitamin, garam mineral, dan lain-lain yang dikonsumsi dari bagian tanaman yang berupa buah dan merupakan tanaman tahunan.
6. Tanaman sayuran tahunan adalah tanaman sumber vitamin, garam mineral, dan lain-lain yang

TECHNICAL NOTES

1. *The Agricultural Survey for Horticulture (SPH) is carried out by the BPS-Statistics Indonesia in cooperation with the Directorate General of Horticulture, The Ministry of Agriculture.*
2. *The method used in this survey is complete enumeration for all of sub districts in Indonesia and reported montly for SPHBS, and quarterly for SPHBST, SPH-TBF, SPH-TH by agriculture extension services.*
3. *Seasonal vegetables plants are plants which are the Source:s of vitamin, mineral salt, etc consumed from the part of the plant in the form of leaf, flower, fruit and root with the age of less than one year.*
4. *Seasonal fruit plants are plants which are the Source:s of vitamin, mineral salt, etc consumed from the part of the plant in the form of fruits. These plants are creeps with the age of less than one year.*
5. *Annual fruits plants are plants which are the Source:s of vitamin, contained mineral salt, etc consumed from the part of plant in the form of fruits and more than one year.*
6. *Annual vegetable plants are plants which are the Source:s of vitamin, contained mineral salt,*

- dikonsumsi dari bagian tanaman yang berupa daun dan atau buah yang berumur lebih dari satu tahun.
7. Tanaman biofarmaka adalah tanaman yang bermanfaat untuk obat-obatan, kosmetik, dan kesehatan yang dikonsumsi atau digunakan dari bagian-bagian tanaman seperti daun, batang, buah, umbi (rimpang) ataupun akar.
 8. Tanaman hias adalah tanaman yang mempunyai nilai keindahan baik bentuk, warna daun, tajuk maupun bunganya, sering digunakan untuk penghias pekarangan dan lain sebagainya.
 9. Luas panen adalah luas tanaman sayuran, buah-buahan, biofarmaka dan tanaman hias yang diambil berdasarkan luas yang dipanen/tanaman yang menghasilkan pada bulan/triwulan laporan.
 10. Produksi hortikultura adalah hasil menurut bentuk produk dari setiap tanaman sayuran, buah-buahan, biofarmaka adn tanaman hias yang diambil berdasarkan luas yang dipanen.tanaman yang menghasilkan pada bulan/triwulan laporan.
 11. Data statistik perkebunan merupakan data sekunder yang bersumber dari Dinas Pertanian dan Perkebunan Kabupaten Sikka.
- etc consumed from the part of the plant in the form of vegetable and more than one year of age.*
7. *Medicial plants are plants which are usefull for medicine. It is consumed from parts of the plants such as leaf, flower, fruit, tuber and root.*
 8. *Ornamental plants are plants which have abeaty value, either in shape, colour of leaf or crownn of flower, and they are often used as a yard decorator.*
 9. *Harvested area is area which vegetable, fruit, medicinal and ornamental plant of crop harvested during the period of report.*
 10. *The Horticulture production is the standard production quantity form of vegetable, fruit, medicinal and ornamental plant based on harvested area reported monthly/ quarterly.*
 11. *Data on Estate are secondary data obtained from Agriculture Extention of Sikka Regency.*

ULASAN

Komoditas sayuran pada tahun 2022 yang paling banyak diproduksi adalah Labu Siam dengan produksi 53,324.95 kuintal dan luas panen 158.95 ha. Kecamatan Mapitara adalah kecamatan dengan nilai produksi untuk Labu Siam terbesar di Kabupaten Sikka.

Jahe merupakan komoditas tanaman biofarmaka yang paling banyak diproduksi pada tahun 2022 ,yakni 293,818 kg dengan luas panen 122,463 m² . Kecamatan Nita merupakan penyumbang terbesar dalam komoditas ini.

Komoditas buah-buahan dan sayuran tahunan yang paling banyak diproduksi adalah Pisang dengan produksi sebesar 149,978.25 kuintal.

Produksi palem merupakan penyumbang terbesar dalam produksi tanaman hias di Kabupaten Sikka pada tahun 2022 yakni 370 tangkai dengan luas panen 370 m². Adapun kecamatan dengan nilai produksi terbesar dan satu satunya ialah Kecamatan Alok Timur

DESCRIPTION

The highest production of vegetables in 2022 is chayote with 53,324.95 quintal and 159 ha of yield area. Mapitara subdistrict is the subdistrict with the most chayote production in Sikka Regency.

Ginger is the highest production of biopharmacy in 2022 with 293,818 kg and 122,463 m² of yield area Nita subdistrict is the biggest contributor for this commodities

Annual fruits and vegetables commodity at the highest production is banana with 149,978.25 quintal.

Palm is the substantial contributor for ornamental plants in Sikka regency with 370 stalks. Subdistrict with the most production and the only one is Alok Timur subdistrict.

**5.1 HORTIKULTURA
HORTICULTURE**

Tabel 5.1.1 Luas Panen Tanaman Sayuran Menurut Kecamatan dan Jenis Tanaman di Kabupaten Sikka (ha), 2021 dan 2022^x
Table 5.1.1 Harvested Area of Vegetables by Subdistrict and Kind of Plant in Sikka Regency (ha), 2021 and 2022^x

Kecamatan Subdistrict	Bawang Merah Shallot		Cabai Besar/TW/Teropong Chili/Big Chili	
	2021	2022 ^x	2021	2022 ^x
(1)	(2)	(3)	(4)	(5)
Paga	-	-	-	0.9
Mego	-	-	1.75	0.85
Tana Wawo	6.5	5	2.5	2
Lela	-	-	0.05	0.55
Bola	-	-	-	-
Doreng	-	-	-	-
Mapitara	2.75	-	-	-
Talibura	3	1	4	-
Waigete	1.4	4.15	0.02	0.77
Waiblama	-	-	-	-
Kewapante	-	-	0.1	-
Hewokloang	-	-	-	-
Kangae	1	-	-	0.5
Palue	-	-	-	-
Koting	-	-	2.25	1.25
Nelle	-	-	0.3	0.1
Nita	-	-	5.74	14
Magepanda	3	2.75	4	-
Alok	-	0.5	0.93	0.38
Alok Barat	4.85	9.2	3.4	0.95
Alok Timur	-	-	-	-
Kabupaten Sikka	22.5	22.6	25.04	22.25

Lanjutan Tabel/Continued Table 5.1.1

Kecamatan Subdistrict	Cabai Keriting Curly Chili		Cabai Rawit Chili/Cayenne Pepper	
	2021	2022*	2021	2022*
(1)	(6)	(7)	(8)	(9)
Paga	2.2	3.6	2.5	2.9
Mego	1	1.6	2.55	5.15
Tana Wawo	1.5	1.6	17	13.35
Lela	0.2	0.25	2	2.75
Bola	-	-	-	-
Doreng	-	-	-	-
Mapitara	-	-	5.5	0.5
Talibura	-	-	2	8
Waigete	0.08	1.63	4.74	5.14
Waiblama	1.5	-	1	-
Kewapante	0.2	0.2	0.2	1
Hewokloang	-	-	1	-
Kangae	0.35	1.5	-	2.5
Palue	-	0.5	0.25	0.25
Koting	-	1	2.12	1.25
Nelle	0.8	0.2	1.3	0.2
Nita	6.55	21	7	18
Magepanda	-	-	6	4
Alok	0.6	0.57	0.2	0.86
Alok Barat	1.95	0.95	0.85	0.9
Alok Timur	-	-	-	-
Kabupaten Sikka	16.93	34.6	56.21	66.75

Lanjutan Tabel/Continued Table 5.1.1

Kecamatan Subdistrict	Kentang Potato		Kubis Cabbage	
	2021	2022*	2021	2022*
(1)	(10)	(11)	(12)	(13)
Paga	-	-	-	-
Mego	-	-	-	-
Tana Wawo	-	-	1	-
Lela	-	-	-	-
Bola	-	-	-	-
Doreng	-	-	-	-
Mapitara	5.25	8	-	-
Talibura	-	-	2	0.5
Waigete	-	-	1.5	3.92
Waiblama	-	-	-	-
Kewapante	-	-	-	-
Hewokloang	-	-	-	-
Kangae	-	-	-	-
Palue	-	-	-	-
Koting	-	-	-	-
Nelle	-	-	-	-
Nita	-	-	0.5	-
Magepanda	-	-	-	-
Alok	-	-	-	-
Alok Barat	-	-	-	-
Alok Timur	-	-	-	-
Kabupaten Sikka	5.25	8	5	4.42

Lanjutan Tabel/Continued Table 5.1.1

Kecamatan Subdistrict	Tomat Tomato		Bawang Putih Garlic		Labu Siam Chayote	
	2021	2022 ^x	2021	2022 ^x	2021	2022 ^x
(1)	(16)	(17)	(18)	(19)	(20)	(21)
Paga	1.7	2.3	-	-	-	-
Mego	1.55	4.7	-	-	11	10.5
Tana Wawo	4.5	0.85	-	-	7	5
Lela	4.75	5.4	-	-	8	-
Bola	-	-	-	-	-	-
Doreng	-	-	-	-	66	77
Mapitara	1.25	0.6	-	-	36	23.75
Talibura	3	6.5	-	-	-	5
Waigete	5.67	9.95	-	-	-	-
Waiblama	0.5	0.5	-	-	-	-
Kewapante	0.3	0.6	-	-	0.15	-
Hewokloang	-	-	-	-	4.5	4.2
Kangae	1.2	2.5	-	-	12.5	6.5
Palue	-	-	-	-	-	-
Koting	0.88	0.75	-	-	1	-
Nelle	1	0.9	-	-	-	-
Nita	13.1	25	-	-	16	27
Magepanda	14	1.8	-	-	-	-
Alok	0.1	2.43	-	-	-	-
Alok Barat	7.4	4.4	-	-	1.5	-
Alok Timur	-	-	-	-	-	-
Kabupaten Sikka	60.9	69.18	-	-	163.65	158.95

Catatan/Note: ...

Sumber/Source: BPS, Statistik Pertanian Hortikultura SPH-SBS/BPS-Statistics Indonesia, Agricultural Statistic for Horticulture SPH-SBS

Tabel 5.1.2 **Produksi Tanaman Sayuran Menurut Kecamatan dan Jenis Tanaman di Kabupaten Sikka (kuintal), 2021 dan 2022^x**
Production of Vegetables by Subdistrict and Kind of Plant in Sikka Regency (quintal), 2021 and 2022^x

Kecamatan Subdistrict	Bawang Merah Shallot		Cabai Besar/TW/Teropong Chili/Big Chili	
	2021	2022 ^x	2021	2022 ^x
(1)	(2)	(3)	(4)	(5)
Paga	-	-	0	100
Mego	-	-	53.7	22.7
Tana Wawo	23	24	11	4
Lela	-	-	42	14.35
Bola	-	-	-	-
Doreng	-	-	-	-
Mapitara	150.79	-	-	-
Talibura	6	2	24	-
Waigete	32.5	9	6.04	4.44
Waiblama	-	-	-	-
Kewapante	-	-	10	-
Hewokloang	-	-	-	-
Kangae	13.75	-	-	2
Palue	-	-	-	-
Koting	-	-	373	7.5
Nelle	-	-	7.6	0.2
Nita	-	-	293	893
Magepanda	11	48.5	72	-
Alok	-	1	48.1	0.76
Alok Barat	141.2	720	61	27.81
Alok Timur	-	-	-	-
Kabupaten Sikka	378.24	804.5	1 001.44	1 076.76

Lanjutan Tabel/Continued Table 5.1.2

Kecamatan Subdistrict	Cabai Keriting Curly Chili		Cabai Rawit Chili/Cayenne Pepper	
	2021	2022 ^x	2021	2022 ^x
(1)	(6)	(7)	(8)	(9)
Paga	246	430	385	516
Mego	27.5	46.7	68.2	60.7
Tana Wawo	9	5.2	92	104.1
Lela	6.25	1.8	141	145
Bola	-	-	-	-
Doreng	-	-	-	-
Mapitara	-	-	1 178.82	15
Talibura	-	-	25	51
Waigete	7.6	14.43	49	119.18
Waiblama	3	-	2	-
Kewapante	9	0.4	3	12
Hewokloang	-	-	24	-
Kangae	9.5	13	-	20
Palue	-	4.7	2	2.7
Koting	-	7	467.2	8
Nelle	16.6	0.8	24.9	1.7
Nita	167	1 560.00	270	1 250.00
Magepanda	-	-	393	18.25
Alok	3.2	2.4	7	3.96
Alok Barat	23.7	32.43	8.2	80
Alok Timur	-	-	-	-
Kabupaten Sikka	528.35	2 118.86	3 140.32	2 407.59

Lanjutan Tabel/Continued Table 5.1.2

Kecamatan Subdistrict	Kentang Potato		Kubis Cabbage	
	2021	2022 ^x	2021	2022 ^x
(1)	(10)	(11)	(12)	(13)
Paga	-	-	-	-
Mego	-	-	-	-
Tana Wawo	-	-	40	-
Lela	-	-	-	-
Bola	-	-	-	-
Doreng	-	-	-	-
Mapitara	608.76	650	-	-
Talibura	-	-	4	1
Waigete	-	-	5	8.1
Waiblama	-	-	-	-
Kewapante	-	-	-	-
Hewokloang	-	-	-	-
Kangae	-	-	-	-
Palue	-	-	-	-
Koting	-	-	-	-
Nelle	-	-	-	-
Nita	-	-	200	-
Magepanda	-	-	-	-
Alok	-	-	-	-
Alok Barat	-	-	-	-
Alok Timur	-	-	-	-
Kabupaten Sikka	608.76	650	249	9.1

Lanjutan Tabel/Continued Table 5.1.2

Kecamatan Subdistrict	Tomat Tomato		Bawang Putih Garlic		Labu Siam Chayote	
	2021	2022 ^x	2021	2022 ^x	2021	2022 ^x
(1)	(16)	(17)	(18)	(19)	(20)	(21)
Paga	700	231	-	-	-	-
Mego	114.3	141	-	-	296	57
Tana Wawo	22	2.1	-	-	58	24
Lela	562.5	825	-	-	3 300.00	-
Bola	-	-	-	-	-	-
Doreng	-	-	-	-	2 505.00	4 080.00
Mapitara	182	65.1	-	-	5 305.40	1 572.72
Talibura	12	18	-	-	-	45
Waigete	98.4	49.02	-	-	-	-
Waiblama	1	145	-	-	-	-
Kewapante	25	35	-	-	30	-
Hewokloang	-	-	-	-	38	33.2
Kangae	150	167	-	-	749	13
Palue	-	-	-	-	-	-
Koting	40.75	2.75	-	-	92	-
Nelle	108.5	77.3	-	-	-	-
Nita	4 330.00	7 200.00	-	-	17 216.00	47 500.00
Magepanda	72	1.85	-	-	-	-
Alok	1.2	6.2	-	-	-	-
Alok Barat	89.9	345.95	-	-	272	-
Alok Timur	-	-	-	-	-	-
Kabupaten Sikka	6 509.55	9 312.27	-	-	29 861.40	53 324.92

Catatan/Note: ...

Sumber/Source: BPS, Statistik Pertanian Hortikultura SPH-SBS/BPS-Statistics Indonesia, Agricultural Statistic for Horticulture SPH-SBS

Tabel
Table 5.1.3

Luas Panen Tanaman Sayuran dan Buah-buahan Semusim Menurut Jenis Tanaman di Kabupaten Sikka (ha), 2019–2022
Harvested Area of Seasonal Vegetables and Fruits by Kind of Plant in Sikka Regency (ha), 2019–2022

Jenis Tanaman/Kind of Plants	2019	2020	2021	2022*
(1)	(2)	(3)	(4)	(5)
Sayuran/Vegetables:				
Bawang Daun/Scallion			2.15	3
Bawang Merah/Shallots			22.5	22.6
Bawang Putih/Garlic			-	-
Bayam/Spinach			82.05	80.01
Buncis/String Bean			18.75	18.75
Cabai Besar/TW/Teropong/Chili/Big Chili			25.04	22.25
Cabai Keriting/Curly Chili			16.93	34.6
Cabai Rawit/Chili/Cayenne Pepper			56.21	66.75
Jamur Tiram/Mushrooms			-	-
Jamur Merang/Mushrooms			-	-
Jamur Lainnya/Mushrooms			5	-
Kacang Merah/Red Beans			-	-
Kacang Panjang/Long Beans			33.3	25.49
Kangkung/Water Spinach			93.65	77.34
Kembang Kol/Cauliflower			0.25	0.75
Kentang/Potato			5.25	8

Lanjutan Tabel/*Continued Table* 5.1.3

Jenis Tanaman/ <i>Kind of Plants</i>	2019	2020	2021	2022*
(1)	(2)	(3)	(4)	(5)
Ketimun/ <i>Cucumber</i>			17.25	17.5
Kubis/ <i>Cabbage</i>			5	4.42
Labu Siam/ <i>Chayote</i>			163.65	158.95
Lobak/ <i>Radish</i>			-	-
Petsai/ <i>Chinese Cabbage/Mustard Green</i>			126.7	48.76
Terung/ <i>Eggplant</i>			60.03	48.73
Tomat/ <i>Tomato</i>			60.9	69.18
Wortel/ <i>Carrot</i>			53.75	24
Buah–buahan/Fruits:				
Blewah/ <i>Blewah</i>			-	-
Melon/ <i>Melon</i>			-	-
Semangka/ <i>Watermelon</i>			9	5.42

Catatan/*Note*: ...Sumber/*Source*: BPS, Statistik Pertanian Hortikultura SPH-SBS/*BPS-Statistics Indonesia, Agricultural Statistic for Horticulture SPH-SBS*

Tabel
Table 5.1.4

Produksi Tanaman Sayuran dan Buah-buahan Semusim Menurut Jenis Tanaman di Kabupaten Sikka (kuintal), 2019–2022
Production of Seasonal Vegetables and Fruits by Kind of Plant in Sikka Regency (quintal), 2019–2022

Jenis Tanaman/Kind of Plants	2019	2020	2021	2022*
(1)	(2)	(3)	(4)	(5)
Sayuran/Vegetables:				
Bawang Daun/ <i>Scallion</i>			15	23
Bawang Merah/ <i>Shallots</i>			378.24	804.5
Bawang Putih/ <i>Garlic</i>			-	-
Bayam/ <i>Spinach</i>			1 304.95	2 864.00
Buncis/ <i>String Bean</i>			1 865.89	2 561.65
Cabai Besar/ <i>TW/Teropong/Chili/Big Chili</i>			1 001.44	1 076.76
Cabai Keriting/ <i>Curly Chili</i>			528.35	2 118.86
Cabai Rawit/ <i>Chili/Cayenne Pepper</i>			3 140.32	2 407.59
Jamur Tiram ¹ / <i>Mushrooms¹</i>			0.5	-
Jamur Merang ¹ / <i>Mushrooms¹</i>			-	-
Jamur Lainnya ¹ / <i>Mushrooms¹</i>			-	-
Kacang Merah/ <i>Red Beans</i>			-	-
Kacang Panjang/ <i>Long Beans</i>			1 193.23	1 138.54
Kangkung/ <i>Water Spinach</i>			2 896.00	4 975.85
Kembang Kol/ <i>Cauliflower</i>			1	36.05
Kentang/ <i>Potato</i>			608.76	650

Lanjutan Tabel/*Continued Table 5.1.3*

Jenis Tanaman/ <i>Kind of Plants</i>	2019	2020	2021	2022 ^x
(1)	(2)	(3)	(4)	(5)
Ketimun/ <i>Cucumber</i>			410.15	1 002.00
Kubis/ <i>Cabbage</i>			249	9.1
Labu Siam/ <i>Chayote</i>			29 861.40	53 324.92
Lobak/ <i>Radish</i>			-	-
Petsai/ <i>Chinese Cabbage/Mustard Green</i>			10 347.00	3 267.72
Terung/ <i>Eggplant</i>			5 496.60	5 805.14
Tomat/ <i>Tomato</i>			6 509.55	9 312.27
Wortel/ <i>Carrot</i>			6 274.45	3 735.50
Buah-buahan/<i>Fruits:</i>				
Blewah/ <i>Blewah</i>			-	-
Melon/ <i>Melon</i>			-	-
Semangka/ <i>Watermelon</i>			28	56.39

Catatan/*Note:* ...Sumber/*Source:* BPS, Statistik Pertanian Hortikultura SPH-SBS/BPS-*Statistics Indonesia, Agricultural Statistic for Horticulture SPH-SBS*

Tabel 5.1.5
Table

Luas Panen Tanaman Biofarmaka Menurut Kecamatan dan Jenis Tanaman di Kabupaten Sikka (m²), 2021 dan 2022
Harvested Area of Medicinal Plants by Subdistrict and Kind of Plant in Sikka Regency (m²), 2021 and 2022

Kecamatan Subdistrict	Jahe Ginger		Laos/Lengkuas Galanga	
	2021	2022 ^x	2021	2022 ^x
(1)	(2)	(3)	(4)	(5)
Paga	-	-	-	-
Mego	3 318	-	2 003	-
Tana Wawo	22 500	27 500	5 700	700
Lela	1 000	750	750	500
Bola	-	-	-	-
Doreng	1 400	29 000	-	-
Mapitara	2 761	6 084	1 608	2 464
Talibura	-	-	-	-
Waigete	2	1	1	-
Waiblama	75	75	125	125
Kewapante	-	-	-	-
Hewokloang	3 000	4 000	5 000	6 000
Kangae	600	-	450	-
Palue	14	1	0	1
Koting	8	12	7	-
Nelle	-	-	-	-
Nita	23 600	52 000	21 500	27 000
Magepanda	2 790	2 540	1 220	1 180
Alok	190	500	795	-
Alok Barat	-	-	-	-
Alok Timur	-	-	-	-
Kabupaten Sikka	61 258	122 463	39 159	37 970

Lanjutan Tabel/Continued Table 5.1.5

Kecamatan Subdistrict	Kencur East Indian Galangal		Kunyit Turmeric	
	2021	2022 ^x	2021	2022 ^x
(1)	(8)	(9)	(10)	(11)
Paga	-	-	-	-
Mego	583	-	5 258	-
Tana Wawo	13 000	15 200	16 500	26 000
Lela	750	500	700	500
Bola	-	-	-	-
Doreng	850	500	1 500	1 200
Mapitara	957	722	9 960	5 058
Talibura	-	-	-	-
Waigete	2	-	2	-
Waiblama	150	150	25	25
Kewapante	-	-	-	-
Hewokloang	5 000	6 000	5 000	6 000
Kangae	-	-	8 325	-
Palue	1	1	20	1
Koting	2	1	13	9
Nelle	-	-	-	-
Nita	6 300	6 000	11 600	27 000
Magepanda	1 350	800	850	500
Alok	-	-	1 175	1 675
Alok Barat	-	-	-	-
Alok Timur	-	-	-	-
Kabupaten Sikka	28 945	29 874	60 928	67 968

Catatan/Note: ...

Sumber/Source: BPS, Statistik Pertanian Hortikultura SPH-TBF/BPS-Statistics Indonesia, Agricultural Statistic for Horticulture SPH-TBF

Tabel 5.1.6 **Produksi Tanaman Biofarmaka Menurut Kecamatan dan Jenis Tanaman di Kabupaten Sikka (kg), 2021 dan 2022**
Production of Medicinal Plants by Subdistrict and Kind of Plant in Sikka Regency (kg), 2021 and 2022

Kecamatan Subdistrict	Jaje Ginger		Laos/Lengkuas Galanga	
	2021	2022 ^x	2021	2022 ^x
(1)	(2)	(3)	(4)	(5)
Paga	-	-	-	-
Mego	9 960	-	5 179	-
Tana Wawo	14 000	37 750	5 410	700
Lela	10 000	950	1 000	750
Bola	-	-	-	-
Doreng	6 425	58 000	-	-
Mapitara	36 924	8 513	3 229	2 834
Talibura	-	-	-	-
Waigete	11	1	5	-
Waiblama	272	203	249	437
Kewapante	-	-	-	-
Hewokloang	12 000	6 000	27 900	9 000
Kangae	600	-	1 575	-
Palue	35	1	-	1
Koting	54	39	27	-
Nelle	-	-	-	-
Nita	57 938	176 000	81 900	218 500
Magepanda	4 072	5 861	1 105	1 125
Alok	300	500	3 300	-
Alok Barat	-	-	-	-
Alok Timur	-	-	-	-
Kabupaten Sikka	152 591	293 818	130 879	233 347

Lanjutan Tabel/Continued Table 5.1.6

Kecamatan Subdistrict	Kencur <i>East Indian Galangal</i>		Kunyit <i>Turmeric</i>	
	2021	2022 ^x	2021	2022 ^x
(1)	(8)	(9)	(10)	(11)
Paga	-	-	-	-
Mego	1 644	-	16 499	-
Tana Wawo	23 800	22 800	10 450	26 300
Lela	1 000	450	1 000	700
Bola	-	-	-	-
Doreng	1 700	600	4 980	1 800
Mapitara	1 822	929	23 786	22 944
Talibura	-	-	-	-
Waigete	11	-	11	-
Waiblama	170	103	65	52
Kewapante	-	-	-	-
Hewokloang	27 400	9 000	30 500	9 000
Kangae	-	-	12 487	-
Palue	1	1	78	1
Koting	4	3	62	33
Nelle	-	-	-	-
Nita	9 850	12 000	46 300	162 000
Magepanda	2 600	885	1 265	496
Alok	-	-	3 500	1 675
Alok Barat	-	-	-	-
Alok Timur	-	-	-	-
Kabupaten Sikka	70 002	46 771	150 983	225 001

Catatan/Note: ...

Sumber/Source: BPS, Statistik Pertanian Hortikultura SPH-TBF/BPS-Statistics Indonesia, Agricultural Statistic for Horticulture SPH-TBF

Tabel
Table 5.1.7

Luas Panen Tanaman Biofarmaka Menurut Jenis Tanaman di Kabupaten Sikka (m²), 2019–2022
Harvested Area of Medicinal Plants by Kind of Plant in Sikka Regency (m²), 2019–2022

Jenis Tanaman Kind of Plants	2019	2020	2021	2022 ^x
(1)	(2)	(3)	(4)	(5)
Jeruk Nipis ¹			61 258	2 625
Mahkota Dewa ¹ / <i>Phaleria Macrocarpa</i> ¹			162	-
Serai			2 817	15 923
Jahe/ <i>Ginger</i>			61 258	122 463
Kapulaga/ <i>Java Cardamon</i>			346	-
Kencur/ <i>East Indian Galangal</i>			28 945	29 874
Kunyit/ <i>Turmeric</i>			60 928	67 968
Laos/ <i>Lengkuas/Galanga</i>			39 159	37 970
Lempuyang/ <i>Zingiber Aromaticum</i>			95	-
Lidah Buaya/ <i>Aloevera</i>			361	23
Mengkudu ¹ / <i>Indian Mulberry</i> ¹			2 201	20
Temuireng/ <i>Black Turmeric</i>			500	500
Temukunci/ <i>Chinese Keys</i>			5	-
Temulawak/ <i>Java Turmeric</i>			8 830	1,207
Sambiloto/ <i>King of Bitter</i>			100	-

Catatan/Note: ¹ Satuan luas panen dalam pohon/The unit of harvested area are tree

Sumber/Source: BPS, Statistik Pertanian Hortikultura SPH-TBF/BPS-Statistics Indonesia, Agricultural Statistic for Horticulture SPH-TBF

Tabel 5.1.8 **Produksi Tanaman Biofarmaka Menurut Jenis Tanaman di Kabupaten Sikka (kg), 2019–2022**
Table 5.1.8 **Production of Medicinal Plants by Kind of Plant in Sikka Regency (kg), 2019–2022**

Jenis Tanaman Kind of Plants	2019	2020	2021	2022 ^x
(1)	(2)	(3)	(4)	(5)
Jeruk Nipis			26 757	140 687
Mahkota Dewa/ <i>Phaleria Macrocarpa</i>			3 944	-
Serai			16 275	137 886
Jahe/ <i>Ginger</i>			152 591	293 818
Kapulaga/ <i>Java Cardamon</i>			1 126	-
Kencur/ <i>East Indian Galangal</i>			70 002	46 771
Kunyit/ <i>Turmeric</i>			150 983	225 001
Laos/ <i>Lengkuas Galanga</i>			130 879	233 347
Lempuyang/ <i>Zingiber Aromaticum</i>			200	-
Lidah Buaya/ <i>Aloevera</i>			1 380	71
Mengkudu/ <i>Indian Mulberry</i>			6 661	108
Temuireng/ <i>Black Turmeric</i>			4 000	700
Temukunci/ <i>Chinese Keys</i>			45	-
Temulawak/ <i>Java Turmeric</i>			20 141	1 967
Sambiloto/ <i>King of Bitter</i>			500	-

Catatan/Note: ...

Sumber/Source: BPS, Statistik Pertanian Hortikultura SPH-TBF/BPS-Statistics Indonesia, Agricultural Statistic for Horticulture SPH-TBF

Tabel 5.1.9 Luas Panen Tanaman Hias Menurut Kecamatan dan Jenis Tanaman di Kabupaten Sikka (m²), 2021 dan 2022^x
Table 5.1.9 Harvested Area of Ornamental Plants by Subdistrict and Kind of Plant in Sikka Regency (m²), 2021 and 2022^x

Kecamatan Subdistrict	Angrek Pot/Orchid		Anggrek Potong/Orchid	
	2021	2022 ^x	2021	2022 ^x
(1)	(2)	(3)	(4)	(5)
Paga	-	-	-	-
Mego	-	-	-	-
Tana Wawo	-	-	-	-
Lela	-	-	-	-
Bola	-	-	-	-
Doreng	-	-	-	-
Mapitara	-	-	-	-
Talibura	-	-	-	-
Waigete	-	-	-	-
Waiblama	-	-	-	-
Kewapante	-	-	-	-
Hewokloang	-	-	-	-
Kangae	-	-	-	-
Palue	-	-	-	-
Koting	-	-	-	-
Nelle	-	-	-	-
Nita	-	-	-	-
Magepanda	-	-	-	-
Alok	-	-	-	-
Alok Barat	-	-	-	-
Alok Timur	-	40	-	-
Kabupaten Sikka	-	40	-	-

Lanjutan Tabel/*Continued Table* 5.1.9

Kecamatan Subdistrict	Krisan/ <i>Chrysantemum</i>		Mawar/ <i>Rose</i>	
	2021	2022 ^x	2021	2022 ^x
(1)	(6)	(7)	(8)	(9)
Paga	-	-	-	-
Mego	-	-	-	-
Tana Wawo	-	-	-	-
Lela	-	-	-	-
Bola	-	-	-	-
Doreng	-	-	-	-
Mapitara	-	-	-	-
Talibura	-	-	-	-
Waigete	-	-	-	-
Waiblama	-	-	-	-
Kewapante	-	-	-	-
Hewokloang	-	-	-	-
Kangae	-	-	-	-
Palue	-	-	-	-
Koting	-	-	-	-
Nelle	-	-	-	-
Nita	-	-	-	-
Magepanda	-	-	-	-
Alok	-	-	-	-
Alok Barat	-	-	-	-
Alok Timur	-	140	-	90
Kabupaten Sikka	-	140	-	90

Lanjutan Tabel/Continued Table 5.1.9

Kecamatan Subdistrict	Sedap Malam/Tuberose		Palem/Palm	
	2021	2022 ^x	2021	2022 ^x
(1)	(10)	(11)	(12)	(13)
Paga	-	-	-	-
Mego	-	-	-	-
Tana Wawo	-	-	-	-
Lela	-	-	-	-
Bola	-	-	-	-
Doreng	-	-	-	-
Mapitara	-	-	-	-
Talibura	-	-	-	-
Waigete	-	-	-	-
Waiblama	-	-	-	-
Kewapante	-	-	-	-
Hewokloang	-	-	-	-
Kangae	-	-	-	-
Palue	-	-	-	-
Koting	-	-	-	-
Nelle	-	-	-	-
Nita	-	-	-	-
Magepanda	-	-	-	-
Alok	-	-	-	-
Alok Barat	-	-	-	-
Alok Timur	-	-	-	370
Kabupaten Sikka	-	-	-	370

Catatan/Note: ...

Sumber/Source: BPS, Statistik Pertanian Hortikultura SPH-TH/BPS-Statistics Indonesia, Agricultural Statistik for Horticulture SPH-TH

Tabel
Table 5.1.10**Produksi Tanaman Hias Menurut Kecamatan dan Jenis Tanaman di Kabupaten Sikka (tangkai), 2021 dan 2022^x**
Production of Ornamental Plants by Subdistrict and Kind of Plant in Sikka Regency (stalks), 2021 and 2022^x

Kecamatan Subdistrict	Angrek Pot/ <i>Orchid</i>		Anggrek Potong/ <i>Orchid</i>	
	2021	2022 ^x	2021	2022 ^x
(1)	(2)	(3)	(4)	(5)
Paga	-	-	-	-
Mego	-	-	-	-
Tana Wawo	-	-	-	-
Lela	-	-	-	-
Bola	-	-	-	-
Doreng	-	-	-	-
Mapitara	-	-	-	-
Talibura	-	-	-	-
Waigete	-	-	-	-
Waiblama	-	-	-	-
Kewapante	-	-	-	-
Hewokloang	-	-	-	-
Kangae	-	-	-	-
Palue	-	-	-	-
Koting	-	-	-	-
Nelle	-	-	-	-
Nita	-	-	-	-
Magepanda	-	-	-	-
Alok	-	-	-	-
Alok Barat	-	-	-	-
Alok Timur	-	75	-	-
Kabupaten Sikka	-	75	-	-

Lanjutan Tabel/Continued Table 5.1.10

Kecamatan Subdistrict	Krisan/Chrysantemum		Mawar/Rose	
	2021	2022 ^x	2021	2022 ^x
(1)	(6)	(7)	(8)	(9)
Paga	-	-	-	-
Mego	-	-	-	-
Tana Wawo	-	-	-	-
Lela	-	-	-	-
Bola	-	-	-	-
Doreng	-	-	-	-
Mapitara	-	-	-	-
Talibura	-	-	-	-
Waigete	-	-	-	-
Waiblama	-	-	-	-
Kewapante	-	-	-	-
Hewokloang	-	-	-	-
Kangae	-	-	-	-
Palue	-	-	-	-
Koting	-	-	-	-
Nelle	-	-	-	-
Nita	-	-	-	-
Magepanda	-	-	-	-
Alok	-	-	-	-
Alok Barat	-	-	-	-
Alok Timur	-	175	-	120
Kabupaten Sikka	-	175	-	120

Lanjutan Tabel/*Continued Table* 5.1.10

Kecamatan Subdistrict	Sedap Malam/Tuberose		Palem/Palm	
	2021	2022 ^x	2021	2022 ^x
(1)	(10)	(11)	(12)	(13)
Paga	-	-	-	-
Mego	-	-	-	-
Tana Wawo	-	-	-	-
Lela	-	-	-	-
Bola	-	-	-	-
Doreng	-	-	-	-
Mapitara	-	-	-	-
Talibura	-	-	-	-
Waigete	-	-	-	-
Waiblama	-	-	-	-
Kewapante	-	-	-	-
Hewokloang	-	-	-	-
Kangae	-	-	-	-
Palue	-	-	-	-
Koting	-	-	-	-
Nelle	-	-	-	-
Nita	-	-	-	-
Magepanda	-	-	-	-
Alok	-	-	-	-
Alok Barat	-	-	-	-
Alok Timur	-	-	-	370
Kabupaten Sikka	-	-	-	370

Catatan/Note: ...

Sumber/Source: BPS, Statistik Pertanian Hortikultura SPH-TH/BPS-Statistics Indonesia, *Agricultural Statistik for Horticulture SPH-TH*

Tabel 5.1.11 **Luas Panen Tanaman Hias Menurut Jenis Tanaman di Kabupaten Sikka (m²), 2019–2022**
Table 5.1.11 **Harvested Area of Ornamental Plants by Kind of Plant in Sikka Regency (m²), 2019–2022**

Jenis Tanaman Kind of Plants	2019	2020	2021	2022*
(1)	(2)	(3)	(4)	(5)
Aglaonema		-	-	90
Anggrek Pot/ <i>Orchid</i>		-	-	40
Anggrek Potong/ <i>Orchid</i>		-	-	-
Anthurium Bunga/ <i>Flamingo Lily Flower</i>		-	-	90
Bromelia		-	-	-
Bugenvil		-	-	180
Cordyline		-	-	-
Dracaena/ <i>Dracaena</i>		-	-	-
Gerbera (<i>Herbras</i>)		-	-	-
Heliconia (Pisang-Pisangan)		-	-	132
Ixora (<i>Soka</i>)		-	-	118
Krisan/ <i>Chrysantemum</i>		-	-	140
Mawar/ <i>Rose</i>		-	-	90
Melati/ <i>Jasmine</i>		-	-	-
Pakis/ <i>Leather Leaf Fern</i>		-	-	-
Palem/ <i>Palm</i>		-	-	370
Phylodendron/ <i>Phylodendron</i>		-	-	-
Puring		-	-	160
Sansevieria (<i>Pedang-Pedangan</i>)		-	-	195
Sedap Malam/ <i>Tuberose</i>		-	-	-

Catatan/Note: ...

Sumber/Source: BPS, Statistik Pertanian Hortikultura SPH-TH/BPS-Statistics Indonesia, Agricultural Statistik for Horticulture SPH-TH

Tabel
Table 5.1.12

**Produksi Tanaman Hias Menurut Jenis Tanaman di
Kabupaten Sikka (tangkai), 2019–2022**
*Production of Ornamental Plants by Kind of Plant n Sikka
Regency (stalks), 2019–2022*

Jenis Tanaman <i>Kind of Plants</i>	2019	2020	2021	2022 ¹
(1)	(2)	(3)	(4)	(5)
Aglaonema ¹		-	-	125
Anggrek Pot ¹ /Orchid ¹		-	-	75
Anggrek Potong/Orchid		-	-	0
Anthurium Bunga ¹ /Flamingo Lily Flower ¹		-	-	140
Bromelia ¹		-	-	0
Bugenvil ¹		-	-	210
Cordyline ¹		-	-	0
Dracaena ¹ /Dracaena ¹		-	-	0
Gerbera (Herbras)		-	-	0
Heliconia (Pisang-Pisangan) ¹		-	-	132
Ixora (Soka) ¹		-	-	141
Krisan/Chrysantemum		-	-	175
Mawar/Rose		-	-	120
Melati ² /Jasmine ²		-	-	0
Pakis ² /Leather Leaf Fern ²		-	-	0
Palem ¹ /Palm ¹		-	-	370
Phylodendron ¹ /Phylodendron ¹		-	-	0
Puring ¹		-	-	160
Sansevieria (Pedang-Pedangan) ¹		-	-	195
Sedap Malam/Tuberose		-	-	0

Catatan/Note: ¹ Satuan produksi dalam pohon/The unit of production are tree

² Satuan produksi dalam kg/The unit of production are kg

Sumber/Source: BPS, Statistik Pertanian Hortikultura SPH-TH/BPS-Statistics Indonesia, Agricultural Statistik for Horticulture SPH-TH

Tabel
Table 5.1.13

Produksi Buah-buahan Menurut Kecamatan dan Jenis Tanaman di Kabupaten Sikka (kuintal), 2021 dan 2022^x
Production of Fruits by Subdistrict and Kind of Plant in Sikka Regency (kuintal), 2021 and 2022^x

Kecamatan Subdistrict	Mangga/Mango		Durian/Durian	
	2021	2022 ^x	2021	2022 ^x
(1)	(2)	(3)	(4)	(5)
Paga	180	360	-	-
Mego	6 000	784	143	46
Tana Wawo	2 500	509	289	508
Lela	14 200	3 333.40	36.8	823
Bola	1 680	1 680	6 432	12 000
Doreng	-	-	708	316
Mapitara	229.4	820	268.55	693.9
Talibura	700	276	-	-
Waigete	2 340	571	95	80
Waiblama	251	654	-	-
Kewapante	697	340	-	-
Hewokloang	15	17	4.75	5
Kangae	441	670	-	-
Palue	154.05	16.22	-	-
Koting	3 200	992	-	-
Nelle	196	112	-	-
Nita	5 590	2 909	575	390
Magepanda	1 279	550	-	-
Alok	560	2 730	-	-
Alok Barat	788	907.34	-	-
Alok Timur	1 115.25	645.5	-	15.5
Kabupaten Sikka	42 115.70	18 876.46	8 552.10	14 877.40

Lanjutan Tabel/*Continued Table* 5.1.13

Kecamatan Subdistrict	Jeruk Siam/Orange/Tangerine		Pisang/Banana	
	2021	2022 ^x	2021	2022 ^x
(1)	(6)	(7)	(8)	(9)
Paga	118 350	604	34 160	5 075
Mego	600	115	6 400	311
Tana Wawo	4 020	947	46 580	5 613
Lela	72.15	322	31 243	37 715.5
Bola	920	940	1 320	1 320
Doreng	-	-	195	-
Mapitara	-	-	8 261.58	1 760
Talibura	-	-	72 000	22 052
Waigete	70	17.3	13 140	2 900
Waiblama	20	24	4 468	5 002
Kewapante	-	-	1 200	850
Hewokloang	-	-	15	10
Kangae	50	47	22 300	1 383
Palue	-	7.3	1 100	271
Koting	-	-	3 800	1 736
Nelle	110	3	759	323
Nita	1 600	1 090	29 500	54 800
Magepanda	-	-	437	330
Alok	452	-	632.75	2 069
Alok Barat	-	-	2 705	4 708
Alok Timur	-	-	4 736	1 749.75
Kabupaten Sikka	126 264.15	4 116.60	284 952.33	149 978.25

Lanjutan Tabel/Continued Table 5.1.13

Kecamatan Subdistrict	Pepaya/Papaya		Salak/Snakefruit	
	2021	2022 ^x	2021	2022 ^x
(1)	(10)	(11)	(12)	(13)
Paga	2 568	687	8	-
Mego	700	124	277	61
Tana Wawo	531	175	-	-
Lela	894.35	5 544	1 180	2 200
Bola	430	363	-	1 270
Doreng	-	-	-	-
Mapitara	6 062.5	307.22	-	-
Talibura	6 235	465	600	137
Waigete	8 001	1 593	650	61.75
Waiblama	3 930	1 455	4	4
Kewapante	2 300	1 650	-	-
Hewokloang	6	5	6	6
Kangae	6 143.5	604	-	8
Palue	1 090	196	-	-
Koting	4 500	1 288	866	843
Nelle	310	161	-	-
Nita	19 220	12 780	1 810	2 840
Magepanda	360	134	-	-
Alok	2,300	845	-	-
Alok Barat	7 967	6 407.5	-	-
Alok Timur	391.9	171.8	18	13
Kabupaten Sikka	73 940.25	34 955.52	5 419	7 443.75

Catatan/Note: ...

Sumber/Source: BPS, Statistik Pertanian Hortikultura SPH-BST/BPS-Statistics Indonesia, Agricultural Statistic for Horticulture SPH-BST

<https://sikkakab.bps.go.id>

Tabel
Table 5.1.14

Produksi Buah-Buahan dan Sayuran Tahunan Menurut Jenis Tanaman di Kabupaten Sikka (kuintal), 2019–2022
Production of Annual Fruits and Vegetables by Kind of Plant in Sikka Regency (quintal), 2019–2022

Jenis Tanaman/Kind of Plants	2019	2020	2021	2022 ^x
(1)	(2)	(3)	(4)	(5)
Buah–Buahan/Fruits:				
Alpukat/Avocado			24 556.24	26 088.07
Belimbing/Star Fruit			2 060.25	614.58
Duku/Langsat/Kokosan/Duku			-	-
Durian/Durian			8 552.10	14 877.40
Jambu Biji/Guava			9 489.89	5 399.96
Jambu Air/Water Apple			5 135.80	3 457.72
Jeruk Siam/Keprok/Orange/Tangerine			126 264.15	4 116.60
Jeruk Besar/Pomelo			-	-
Mangga/Mango			42 115.70	18 876.46
Manggis/Mangosteen			100	-
Nangka/Cempedak/Jackfruit			18 024.89	9 117.66
Nenas/Pineapple			26 446.67	35 614.44
Pepaya/Papaya			73 940.25	34 955.52
Pisang/Banana			284 952.33	149 978.25
Rambutan/Rambutan			3 940.22	2 503.90
Salak/Snakefruit			5 419.00	7 443.75
Sawo/Sapodilla/Sawo			740	957.6

Lanjutan Tabel/*Continued Table* 5.1.14

Jenis Tanaman/Kind of Plants	2019	2020	2021	2022^x
(1)	(2)	(3)	(4)	(5)
Sirsak/ <i>Soursop</i>			6 151.70	2 031.27
Sukun/ <i>Breadfruit</i>			1 314.90	611.75
Anggur			50	0.2
Apel			-	-
Buah Naga			269	121.8
Jeruk Lemon			250	60.47
Lengkeng			89.8	50.19
Sayuran/Vegetables:				
Melinjo/ <i>Gnetum/Melinjo</i>			65	25
Petai/ <i>Twisted Cluster Bean</i>			1 406.12	956

Catatan/Note: ...

Sumber/Source: BPS, Statistik Pertanian Hortikultura SPH-BST/*BPS-Statistics Indonesia, Agricultural Statistic for Horticulture SPH-BST*

**5.2 PERKEBUNAN
ESTATE CROPS**

Tabel 5.2.1 Luas Areal Tanaman Perkebunan Menurut Kecamatan dan Jenis Tanaman di Kabupaten Sikka (ha), 2021 dan 2022
Planted Area of Estate Crops by Subdistrict and Type of Crops in Sikka Regency (ha), 2021 and 2022

Kecamatan Subdistrict	Kelapa Sawit/Oil Palm		Kelapa/Coconut	
	2021	2022 ^x	2021	2022 ^x
(1)	(2)	(3)	(4)	(5)
Paga	-	-	1 433	1 433
Mego	-	-	936	876
Tana Wawo	-	-	75	77
Lela	-	-	1 697	1 697
Bola	-	-	1 592	1 592
Doreng	-	-	416	416
Mapitara	-	-	748	748
Talibura	-	-	1 816	1 816
Waigete	-	-	1 091	1 091
Waiblama	-	-	434	434
Kewapante	-	-	1 116	1 117
Hewokloang	-	-	543	545
Kangae	-	-	405	405
Palue	-	-	571	571
Koting	-	-	1 131	1 131
Nelle	-	-	911	911
Nita	-	-	2 944	2 944
Magepanda	-	-	842	842
Alok	-	-	104	104
Alok Barat	-	-	243	235
Alok Timur	-	-	102	102
Kabupaten Sikka	-	-	19 150	19 087

Lanjutan Tabel/*Continued Table* 5.2.1

Kecamatan Subdistrict	Karet/Rubber		Kopi/Coffee	
	2021	2022 ^x	2021	2022 ^x
(1)	(6)	(7)	(8)	(9)
Paga	-	-	79	79
Mego	-	-	108	108
Tana Wawo	-	-	107	107
Lela	-	-	126	126
Bola	-	-	47	47
Doreng	-	-	65	65
Mapitara	-	-	53	53
Talibura	-	-	135	135
Waigete	-	-	136	136
Waiblama	-	-	80	80
Kewapante	-	-	13	13
Hewokloang	-	-	120	120
Kangae	-	-	22	22
Palue	-	-	1	1
Koting	-	-	76	76
Nelle	-	-	30	30
Nita	-	-	289	289
Magepanda	-	-	34	34
Alok	-	-	-	-
Alok Barat	-	-	-	-
Alok Timur	-	-	-	-
Kabupaten Sikka	-	-	1 521	1 521

Lanjutan Tabel/Continued Table 5.2.1

Kecamatan Subdistrict	Kakao/Cocoa		Tebu/Sugar cane	
	2021	2022 ^x	2021	2022 ^x
(1)	(10)	(11)	(12)	(13)
Paga	1 191	1 191	-	-
Mego	1 712	1 712	-	-
Tana Wawo	1 463	1 463	-	-
Lela	675	675	-	-
Bola	1 659	1 659	-	-
Doreng	1 439	1 439	-	-
Mapitara	963	963	-	-
Talibura	1 096	1 096	-	-
Waigete	1 103	1 098	-	-
Waiblama	463	463	-	-
Kewapante	864	864	-	-
Hewokloang	2 688	2 689	-	-
Kangae	1 204	1 204	-	-
Palue	451	451	-	-
Koting	761	799	-	-
Nelle	925	926	-	-
Nita	2 630	2 630	-	-
Magepanda	606	606	-	-
Alok	180	180	-	-
Alok Barat	386	386	-	-
Alok Timur	32	32	-	-
Kabupaten Sikka	22 491	22 526	-	-

Lanjutan Tabel/Continued Table 5.2.1

Kecamatan Subdistrict	Teh/Tea		Tembakau/Tobacco	
	2021	2022 ^x	2021	2022 ^x
(1)	(14)	(15)	(16)	(17)
Paga	-	-	-	-
Mego	-	-	-	-
Tana Wawo	-	-	2	3
Lela	-	-	-	-
Bola	-	-	-	8
Doreng	-	-	6	6
Mapitara	-	-	7	2
Talibura	-	-	-	7
Waigete	-	-	11.50	14
Waiblama	-	-	24	10
Kewapante	-	-	18	9
Hewokloang	-	-	-	-
Kangae	-	-	-	4
Palue	-	-	-	-
Koting	-	-	-	5
Nelle	-	-	3	4
Nita	-	-	8	8
Magepanda	-	-	3	5
Alok	-	-	4	-
Alok Barat	-	-	10	10
Alok Timur	-	-	18	8
Kabupaten Sikka	-	-	114.50	103

Catatan/Note: ...

Sumber/Source: ...

Tabel
Table 5.2.2

Produksi Perkebunan Menurut Kecamatan dan Jenis Tanaman di Kabupaten Sikka(ton), 2021 dan 2022
Production of Estates by Subdistrict and Type of Crops in Sikka Regency (ton), 2021 and 2022

Kecamatan Subdistrict	Kelapa Sawit/Oil Palm		Kelapa/Coconut	
	2021	2022 ^x	2021	2022 ^x
(1)	(2)	(3)	(4)	(5)
Paga	-	-	969.50	973.10
Mego	-	-	505.60	506.20
Tana Wawo	-	-	26.42	26.42
Lela	-	-	1 250.00	1 250.00
Bola	-	-	956.20	956.20
Doreng	-	-	129.20	129.20
Mapitara	-	-	279.60	270.10
Talibura	-	-	1 028.60	1 025.60
Waigete	-	-	732.90	733.70
Waiblama	-	-	207.00	209.00
Kewapante	-	-	745.00	746.80
Hewokloang	-	-	206.30	206.30
Kangae	-	-	159.52	159.52
Palue	-	-	284.90	284.90
Koting	-	-	560.00	560.00
Nelle	-	-	611.20	613.10
Nita	-	-	1 515.00	1 517.00
Magepanda	-	-	237.30	237.30
Alok	-	-	59.85	56.30
Alok Barat	-	-	87.67	80.00
Alok Timur	-	-	16.80	16.80
Kabupaten Sikka	-	-	10 568.56	10 557.54

Lanjutan Tabel/*Continued Table* 5.2.2

Kecamatan Subdistrict	Karet/Rubber		Kopi/Coffee	
	2021	2022 ^x	2021	2022 ^x
(1)	(6)	(7)	(8)	(9)
Paga	-	-	5.00	3.00
Mego	-	-	4.50	4.50
Tana Wawo	-	-	13.00	10.00
Lela	-	-	1.00	1.00
Bola	-	-	10.00	10.00
Doreng	-	-	23.00	20.00
Mapitara	-	-	27.00	27.00
Talibura	-	-	0.40	0.40
Waigete	-	-	5.00	5.00
Waiblama	-	-	38.00	38.00
Kewapante	-	-	5.00	5.00
Hewokloang	-	-	4.00	4.00
Kangae	-	-	-	-
Palue	-	-	0.30	0.30
Koting	-	-	-	-
Nelle	-	-	0.30	0.30
Nita	-	-	1.00	1.00
Magepanda	-	-	0.10	0.10
Alok	-	-	-	-
Alok Barat	-	-	-	-
Alok Timur	-	-	-	-
Kabupaten Sikka	-	-	137.60	129.60

Lanjutan Tabel/*Continued Table* 5.2.2

Kecamatan Subdistrict	Kakao/Cocoa		Tebu/Sugar cane	
	2021	2022 ^x	2021	2022 ^x
(1)	(10)	(11)	(12)	(13)
Paga	472.20	470.00	-	-
Mego	540.70	544.30	-	-
Tana Wawo	380.30	380.30	-	-
Lela	122.00	122.00	-	-
Bola	610.00	610.00	-	-
Doreng	370.50	370.50	-	-
Mapitara	385.00	385.00	-	-
Talibura	74.00	74.00	-	-
Waigete	201.00	201.70	-	-
Waiblama	26.00	26.00	-	-
Kewapante	289.00	288.00	-	-
Hewokloang	1 160.80	1 160.80	-	-
Kangae	271.00	271.00	-	-
Palue	120.50	120.50	-	-
Koting	214.70	214.70	-	-
Nelle	437.00	437.00	-	-
Nita	2 136.00	2 138.00	-	-
Magepanda	219.00	219.00	-	-
Alok	9.20	3.80	-	-
Alok Barat	13.00	13.00	-	-
Alok Timur	6.80	6.80	-	-
Kabupaten Sikka	8 058.70	8 056.40	-	-

Lanjutan Tabel/*Continued Table* 5.2.2

Kecamatan Subdistrict	Teh/Tea		Tembakau/Tobacco	
	2021	2022 ^x	2021	2022 ^x
(1)	(14)	(15)	(16)	(17)
Paga	-	-	-	-
Mego	-	-	-	-
Tana Wawo	-	-	1.00	1.40
Lela	-	-	-	-
Bola	-	-	-	3.00
Doreng	-	-	2.00	2.00
Mapitara	-	-	4.00	0.80
Talibura	-	-	-	3.00
Waigete	-	-	5.70	7.00
Waiblama	-	-	15.00	4.89
Kewapante	-	-	9.20	2.70
Hewokloang	-	-	-	-
Kangae	-	-	-	1.00
Palue	-	-	-	-
Koting	-	-	7.00	2.00
Nelle	-	-	1.60	2.00
Nita	-	-	-	-
Magepanda	-	-	1.50	2.00
Alok	-	-	2.00	-
Alok Barat	-	-	2.70	2.70
Alok Timur	-	-	9.00	3.00
Kabupaten Sikka	-	-	60.70	37.49

Catatan/*Note*: ...Sumber/*Source*: Dinas Pertanian dan Perkebunan Sikka/ *Agriculture and Plantation Service of Sikka Regency*

Tabel
Table 5.2.3

Luas Areal Tanaman Perkebunan Rakyat Menurut Jenis Tanaman di Kabupaten Sikka (ha), 2018–2022
Planted Area of Estate Crops by Type of Crops in Sikka Regency (ha), 2018–2022

Jenis Tanaman Kind of Plants	2018	2019	2020	2021	2022^x
(1)	(2)	(3)	(4)	(5)	(6)
Tanaman Tahunan Perennial Crops	65 311.50	64 921.50	65 273.50	65 093.00	65 097.00
Karet/Rubber	-	-	-	-	-
Kelapa/Coconut	19 045.00	19 125.00	19 150.00	19 090.00	19 087.00
Kelapa sawit/Oil palm	-	-	-	-	-
Kopi/Coffee	1 590.00	1 590.00	1 599.00	1 521.00	1 521.00
Kakao/Cocoa	22 807.00	22 234.00	22 484.00	22 490.50	22 487.50
Teh/Tea	-	-	-	-	-
Jambu mete/Cashew nut	21 204.00	21 304.00	21 322.00	21 273.00	21 273.00
Pala/Nutmeg	504.00	507.00	555.00	555.00	560.00
Lada/Pepper	161.50	161.50	163.50	163.50	168.50
Tanaman Semusim Seasonal Crops	592.00	472.00	532.00	235.00	180.00
Tebu/Sugar cane	-	-	-	-	-
Tembakau/Tobacco	592.00	472.00	532.00	235.00	180.00
Nilam/Patchouli	-	-	-	-	-

Catatan/Note:

Sumber/Source: Dinas Pertanian dan Perkebunan Sikka/ Agriculture and Plantation Service of Sikka Regency

Tabel
Table 5.2.4**Produksi Perkebunan Rakyat Menurut Jenis Tanaman di Kabupaten Sikka (ton), 2018–2022**
Production of Estates by Type of Crops in Sikka Regency (ton), 2018–2022

Jenis Tanaman <i>Kind of Plants</i>	2018	2019	2020	2021	2022 ^x
(1)	(2)	(3)	(4)	(5)	(6)
Tanaman Tahunan Perennial Crops	28 642.95	28 198.53	27 901.81	27 870.01	27 781.09
Karet/ <i>Rubber</i>	-	-	-	-	-
Kelapa/ <i>Coconut</i>	9 988.00	10 472.78	10 530.76	10 568.56	10 557.54
Kelapa sawit/ <i>Oil palm</i>	-	-	-	-	-
Kopi/ <i>Coffee</i>	656.40	605.40	211.90	137.60	129.60
Kakao/ <i>Cocoa</i>	8 288.50	8 024.80	8 034.10	8 058.70	8 056.40
Teh/ <i>Tea</i>	-	-	-	-	-
Jambu mete/ <i>Cashew nut</i>	9 615.00	8 993.00	9 000.70	8 978.30	8 910.10
Pala/ <i>Nutmeg</i>	63.50	70.30	88.10	89.10	89.70
Lada/ <i>Pepper</i>	31.55	32.25	36.25	37.75	37.75
Tanaman Semusim Seasonal Crops	141.50	113.96	128.76	60.70	37.49
Tebu/ <i>Sugar cane</i>	-	-	-	-	-
Tembakau/ <i>Tobacco</i>	141.50	113.96	128.76	60.70	37.49
Nilam/ <i>Patchouli</i>	-	-	-	-	-

Catatan/Note:

Sumber/Source: Dinas Pertanian dan Perkebunan Sikka/ *Agriculture and Plantation Service of Sikka Regency*

<https://sikkakab.bps.go.id>



INDUSTRI, PERTAMBANGAN, DAN ENERGI

INDUSTRY, MINNING, AND ENERGY

Jumlah pelanggan & Air yang disalurkan
Number of Customer and Distributed Water



Air Disalurkan

Distributed Water

2.709.852



Nilai

Price

13.848 M



Pelanggan

Customer

19.703

Jumlah pelanggan & Produksi Listrik
Number of Customer and Electricity Production

92.466.052

Produksi Listrik

Electricity Production



69.239

Pelanggan

Customer



PENJELASAN TEKNIS**TECHNICAL NOTES**

- | | |
|--|---|
| <p>1. Perusahaan atau usaha industri adalah suatu unit (kesatuan) usaha yang melakukan kegiatan ekonomi, bertujuan menghasilkan barang atau jasa, terletak pada suatu bangunan atau lokasi tertentu, dan mempunyai catatan administrasi tersendiri mengenai produksi dan struktur biaya serta ada seorang atau lebih yang bertanggung jawab atas usaha tersebut.</p> | <p>1. <i>A manufacturing establishment is defined as a production unit engaged in economic activity, producing goods or services, located in a building or in a certain location, keeping a business record concerning the production and cost structure, and having a person or more that are responsible to those activities.</i></p> |
| <p>2. Pelanggan adalah individu atau kelompok, baik rumah tangga, perusahaan atau institusi nonprofit yang membeli air bersih dari perusahaan air bersih.</p> | <p>2. <i>Customers are individuals or groups, whether household company or non-profit institutions that buy water supply from water supply establishment.</i></p> |
| <p>3. Air disalurkan adalah volume air bersih dari perusahaan air bersih.</p> | <p>3. <i>Distributed water is the volume of water supply from water supply establishment.</i></p> |

ULASAN

DESCRIPTION

Energi

Energy

Jumlah pelanggan listrik meningkat dari tahun ke tahun. Jumlah pelanggan listrik bertambah kurang lebih 4.261 pelanggan pada tahun 2022. PLN memproduksi 92.446 KWh sepanjang tahun 2022 untuk memenuhi kebutuhan 69.239 pelanggan PLN.

Number of electricity costumer annually raising. There are around 4,261 new customer in 2022. The State electrical provider produce 92,446 KWh in 2022 to provide electricity for its 69,239 costumer.

<https://sikkakab.bps.go.id>

Tabel
Table 6.1

Daya Terpasang, Produksi, dan Distribusi Listrik PT. PLN (Persero) pada Cabang/Ranting PLN Menurut Kecamatan di Kabupaten Sikka, 2022
Installed Electricity Power, Production, and Distribution of PT. PLN (Persero) at PLN Branch by Subdistrict in Sikka Regency, 2022

Kecamatan Subdistrict	Daya Terpasang Installed Electricity Power (KW)	Produksi Listrik Electricity Production (KWh)	Listrik Terjual Electricity Sold (KWh)	Dipakai Sendiri Own Used (KWh)	Susut/ Hilang Shrinkage/ Lost (KWh)
(1)	(2)	(3)	(4)	(5)	(6)
Paga
Mego
Tanawawo
Lela
Bola
Doreng
Mapitara
Talibura
Waigete
Waiblama
Kewapante
Hewokloang
Kangae
Palue
Koting
Nelle
Nita
Magepanda
Alok
Alok Barat
Alok Timur
Kabupaten Sikka	83 773	92 466 052	85 543 118	846 065	6 076 869

Catatan/Note: ...

Sumber/Source: PT. PLN (Persero) Area Flores Bagian Timur/State Electrical Provider of Eastern Flores Area

Tabel
Table 6.2**Jumlah Pelanggan Listrik Menurut Kecamatan di
Kabupaten Sikka, 2018–2022**
**Number of Electricity Customers by Subdistrict in Sikka
Regency, 2018–2022**

Kecamatan Subdistrict	2018	2019	2020	2021	2022
(1)	(2)	(3)	(4)	(5)	(6)
Paga	3 015	3 347
Mego	1 839	1 824
Tanawawo	1 106	1 200
Lela	2 147	2 264
Bola	2 130	2 095
Doreng	1 290	1 443
Mapitara	826	845
Talibura	3 611	4 106
Waigete	4 199	4 259
Waiblama	978	1 331
Kewapante	3 363	3 564
Hewokloang	1 525	1 805
Kangae	4 408	4 648
Palue	525	1 536
Koting	1 333	1 425
Nelle	1 462	1 552
Nita	4 528	4 658
Magepanda	2 408	1 997
Alok	9 054	9 299
Alok Barat	5 603	6 456
Alok Timur	9 628	9 585
Kabupaten Sikka	52 741	58 785	62 890	64 978	69 239

Catatan/Note: ...

Sumber/Source: PT. PLN (Persero) Area Flores Bagian Timur/State Electrical Provider of Eastern Flores Area

Tabel
Table 6.3**Jumlah Pelanggan dan Air yang Disalurkan Menurut Kecamatan di Kabupaten Sikka, 2022**
Number of Customers and Distributed Water by Subdistrict in Sikka Regency, 2022

Kecamatan Subdistrict	Pelanggan Number of Customers	Air Disalurkan Distributed Water (m ³)	Nilai Value (Rp)
(1)	(2)	(3)	(4)
Paga
Mego
Tanawawo
Lela	1 239	95 044	530 011 400
Bola	694	78 580	459 268 900
Doreng
Mapitara
Talibura	834	99 144	513 853 400
Waigete
Waiblama
Kewapante	983	121 257	601 261 600
Hewokloang
Kangae
Palue
Koting	1 158	106 372	629 975 800
Nelle	1 879	118 532	789 249 000
Nita	1 816	363 690	1 628 879 100
Magepanda
Alok	4 494	741 084	3 696 350 400
Alok Barat	4 788	726 197	3 652 605 800
Alok Timur	1 818	259 952	1 347 534 600
Kabupaten Sikka	19 703	2 709 852	13 848 990 000

Catatan/Note: ...

Sumber/Source: Perumda Air Minum Wair Puan Kabupaten Sikka/Wair Puan Regional Water Supply Provider of Sikka Regency

<https://sikkakab.bps.go.id>

Jumlah Rumah Makan/Restoran Menurut Kecamatan di Sikka
Number of Restaurant by Subdistrict in Sikka

7

ALOK BARAT

6

KANGAE

4

KEWAPANTE

2

NITA

42

ALOK

53

ALOK TIMUR



PENJELASAN TEKNIS

1. Usaha penyediaan akomodasi adalah usaha yang menyediakan pelayanan penginapan yang dapat dilengkapi dengan pelayanan pariwisata lainnya. Usaha penyediaan akomodasi dapat berupa hotel, vila, pondok wisata, bumi perkemahan, persinggahan karavan, dan akomodasi lainnya yang digunakan untuk tujuan pariwisata.

TECHNICAL NOTES

1. *The business of providing accommodation is a business that provides specialty services that can be equipped with other tourism services. It includes hotel, villa, cottage, camping, caravan stop, and other accommodation that are used for tourism purposes.*

<https://sikkakab.bps.go.id>

ULASAN

DESCRIPTION

Pariwisata

Tourism

Jumlah rumah makan/restoran di Kabupaten Sikka pada tahun 2022 sebanyak 115.

In 2022, the number of restaurants in Sikka Regency about 115.

<https://sikkakab.bps.go.id>

Tabel
Table 7.1

**Jumlah Rumah Makan/Restoran Menurut Kecamatan di
Kabupaten Sikka, 2019–2022**
*Number of Restaurants by Subdistrict in Sikka Regency/
Municipality, 2019–2022*

Kecamatan Subdistrict	2019	2020	2021	2022
(1)	(2)	(3)	(4)	(4)
Paga	1	1
Mego	-	-
Tanawawo	-	-
Lela	-	-
Bola	-	-
Doreng	-	-
Mapitara	-	-
Talibura	-	-
Waigete	-	-
Waiblama	-	-
Kewapante	4	4
Hewokloang	-	-
Kangae	6	6
Palue	-	-
Koting	-	-
Nelle	-	-
Nita	2	2
Magepanda	-	-
Alok	42	42
Alok Barat	7	7
Alok Timur	53	53
Kabupaten Sikka	115	115

Catatan/Note: ...

Sumber/Source: ...

<https://sikkakab.bps.go.id>

TRANSPORTASI DAN KOMUNIKASI

TRANSPORTATION AND COMMUNICATION

Panjang Jalan Menurut Kondisi Jalan di Kabupaten Sikka (km)

Length of Roads by Condition of Roads in Sikka Regency (km)

Baik

2021 293,01

2022 375,34

2021 186,13

2022 161,30

Sedang

Rusak

2021 132,88

2022 108,55

2021 186,13

2022 161,30

Rusak Berat

PENJELASAN TEKNIS**TECHNICAL NOTES**

- | | |
|---|--|
| <p>1. Data transportasi dan komunikasi meliputi:</p> <p>a. Panjang jalan.</p> <p>b. Pos dan telekomunikasi.</p> | <p>1. <i>Data on transportations and communications cover:</i></p> <p><i>a. Length of road</i></p> <p><i>b. Post and telecommunication</i></p> |
| <p>2. Data panjang jalan negara dan jalan provinsi bersumber dari Kementerian Pekerjaan Umum dan Perumahan Rakyat, sedangkan jalan kabupaten/kota bersumber dari Dinas Pekerjaan Umum Kabupaten/Kota, diolah dari daftar PJ-II/5.</p> | <p>2. <i>Data on the length of state and provincial roads were taken from the Ministry of Public Works and Housing, while the regency/municipality roads data were taken from Regency/Municipality Public Works Offices, based on PJ-II/5 questionnaire.</i></p> |
| <p>3. Kantor Pos adalah tempat pemberi pelayanan komunikasi tertulis dan atau surat elektronik, layanan paket, layanan logistik, layanan transaksi keuangan, dan layanan keagenan pos untuk kepentingan umum. Rumah pos berfungsi sama seperti kantor pos dan kantor pos pembantu, bedanya rumah pos biasanya terletak di daerah terpencil.</p> | <p>3. <i>Post Office is a service provider facility of written communication and or electronic mail, parcel service, logistics services, financial transaction services, and postal services to the public. Postal house has the same function as the post office and subsidiary of post office, the difference is that postal house is usually located in remote areas.</i></p> |

ULASAN

DESCRIPTION

Komunikasi

Jumlah Kantor Pos Pembantu di Kabupaten Sikka adalah sebanyak 6 unit yang tersebar di sebagian besar wilayah kecamatan di Kabupaten Sikka.

Communication

The number of Branch Post Offices in Sikka Regency are 6 units that exist largely in subdistricts in Sikka Regency.

<https://sikkakab.bps.go.id>

8.1 TRANSPORTASI TRANSPORTATION

Tabel 8.1.1 Panjang Jalan¹ Menurut Tingkat Kewenangan Pemerintahan di Kabupaten Sikka (km), 2020–2022
Table 8.1.1 Length of Roads¹ by Level of Government Authority in Sikka Regency (km), 2020–2022

Tingkat Kewenangan Pemerintahan Level of Government Authority	2020	2021	2022
(1)	(2)	(3)	(4)
Negara ² /State ²
Provinsi/Province
Kabupaten/Kota Regency/Municipality	844,25	844,25	844,25
Jumlah/Total

Catatan/Note: ¹ Data tidak termasuk panjang jalan tol/Excluding toll road

² Berdasarkan Keputusan Menteri Pekerjaan Umum dan Perumahan Rakyat No. 248/KPTS/M/2016/Based on Public Work and Public Housing Ministerial Decree No. 248/KPTS/M/2016

Sumber/Source: Dinas Pekerjaan Umum dan Penataan Ruang Kabupaten Sikka/Public Work Service and Settlement of Sikka Regency

Tabel 8.1.2 Panjang Jalan Menurut Jenis Permukaan Jalan di Kabupaten Sikka (km), 2020–2022
Table 8.1.2 Length of Roads by Type of Road Surface in Sikka Regency (km), 2020–2022

Jenis Permukaan Jalan Type of Road Surface	2020	2021	2022
(1)	(2)	(3)	(4)
Hotmix	...	72,40	72,40
Aspal/Paved	...	361,27	361,27
Kerikil/Gravel	...	3,14	3,14
Tanah/Soil	...	177,26	177,26
Lainnya/Others	...	230,17	230,17
Jumlah/Total	...	844,25	844,25

Catatan/Note: ...

Sumber/Source: Dinas Pekerjaan Umum dan Penataan Ruang Kabupaten Sikka/Public Work Service and Settlement of Sikka Regency

Tabel 8.1.3 Panjang Jalan Menurut Kondisi Jalan di Kabupaten Sikka (km), 2020–2022
Table 8.1.3 *Length of Roads by Condition of Roads in Sikka Regency (km), 2020–2022*

Kondisi Jalan Condition of Roads	2020	2021	2022
(1)	(2)	(3)	(4)
Baik/ <i>Good</i>	540,29	293,01	375,34
Sedang/ <i>Moderate</i>	52,70	186,13	161,30
Rusak/ <i>Damage</i>	16,70	132,88	108,55
Rusak Berat/ <i>Severely Damage</i>	234,56	232,22	199,06
Jumlah/Total	844,25	844,25	844,25

Catatan/Note: ...

Sumber/Source: Dinas Pekerjaan Umum dan Penataan Ruang Kabupaten Sikka/*Public Work Service and Settlement of Sikka Regency*

**8.2 KOMUNIKASI
COMMUNICATION**

Tabel 8.2.1 Jumlah Kantor Pos Pembantu Menurut Kecamatan di Kabupaten Sikka, 2019–2022
Number of Post Offices Subsidiaries by Subdistrict in Sikka Regency, 2019–2022

Kecamatan Subdistrict	2019	2020	2021	2022
(1)	(2)	(3)	(4)	(4)
Paga	1	1	1	1
Mego
Tanawawo
Lela	1	1	1	1
Bola	1	1	1	1
Doreng
Mapitara
Talibura	1	1	1	1
Waigete
Waiblama
Kewapante
Hewokloang
Kangae	1	1	1	1
Palue
Koting
Nelle
Nita
Magepanda
Alok
Alok Barat
Alok Timur	1	1	1	1
Kabupaten Sikka	6	6	6	6

Catatan/Note: ...

Sumber/Source: Kantor Pos dan Giro Maumere/Post Office of Maumere



PERBANKAN, KOPERASI, DAN HARGA-HARGA

BANKING, COOPERATIVE, AND PRICES

Inflasi di Bulan Desember 2022 *Inflation in December 2022*



Perumahan, Air, Listrik dan Bahan Bakar Rumah
Housing, Water, Electricity, and Home Fuel

0,66

Makanan, Minuman dan Tembakau
Food, Beverages and Tobacco

2,29



Selfcare and Other Services Activities
Perawatan Pribadi dan Jasa Lainnya

0,76



PENJELASAN TEKNIS

1. Koperasi adalah badan usaha yang beranggotakan orang seorang atau badan hukum koperasi dengan melandaskan kegiatannya berdasarkan prinsip koperasi sekaligus sebagai gerakan ekonomi rakyat yang berdasar atas asas kekeluargaan.
2. Sisa hasil usaha koperasi merupakan pendapatan koperasi yang diperoleh dalam satu tahun buku dikurangi dengan biaya, penyusutan, dan kewajiban lainnya termasuk pajak dalam tahun buku yang bersangkutan.
3. Data harga yang disajikan meliputi:
 - a. Harga eceran beras di beberapa kota;
 - b. Harga eceran nasional beberapa jenis barang;
 - c. Indeks Harga Konsumen (IHK) dan laju inflasi;
 - d. Indeks Harga Perdagangan Besar (IHPPB);
 - e. Indeks harga yang diterima dan dibayar petani;
 - f. Harga Produsen Gabah Kering Giling (GKG), Gabah Kering Panen (GKP), dan Gabah Kualitas Rendah ditingkat petani dan penggilingan;
 - g. Indeks Harga Produsen (IHP)

TECHNICAL NOTES

1. *Cooperative is an establishment that its members are people or establishments with legal status of cooperative and its activities based on people economic movement.*
2. *Net profit of cooperative is gross income in one year minus expenses, depreciation, and other liabilities including taxes in current year.*
3. *Price statistics covers:*
 - a. *Retail prices of rice in several cities;*
 - b. *National retail prices of several commodities;*
 - c. *Consumer Price Index (CPI) and inflation rates;*
 - d. *Wholesale Price Index (WPI);*
 - e. *Indices of prices received and paid by farmers;*
 - f. *Producer Price of Dried Unhusked Grain, Dried Harvested Grain, and Low Quality Grain at the farmer level and the huller level;*
 - g. *Producer Price Index (PPI)*

4. Rata-rata harga eceran beras diolah dari survei mingguan Badan Pusat Statistik (BPS) di beberapa kota. Karena beragamnya kualitas beras di masing-masing kota, maka harga yang disajikan adalah rata-rata harga beras tertimbang.
 5. Rata-rata harga eceran nasional beberapa jenis barang yang diolah dari hasil survei mingguan BPS dalam publikasi ini terbatas hanya pada 10 komoditas.
 6. IHK merupakan indikator inflasi di Indonesia. Sejak Januari 2020, IHK dihitung berdasarkan Survei Biaya Hidup (SBH) di 90 kota tahun 2018 yang mencakup sekitar 248–473 komoditas.
 7. IHK mencakup 11 kelompok, yaitu: makanan, minuman, dan tembakau; pakaian dan alas kaki; perumahan, air, listrik, dan bahan bakar rumah tangga; perlengkapan, peralatan, dan pemeliharaan rutin rumah tangga; kesehatan; transportasi; informasi, komunikasi, dan jasa keuangan; rekreasi, olahraga, dan budaya; pendidikan; penyediaan makanan dan minuman/restoran; perawatan pribadi dan jasa lainnya.
4. *The average retail price of rice is compiled through the weekly price survey conducted by the BPS-Statistics Indonesia in several cities. Due to the different qualities of rice in each city, the weighted average price of rice is used.*
 5. *The national average retail prices of several commodities which are compiled from the weekly price survey conducted by BPS-Statistics Indonesia for the purpose of this publication are limited to 10 commodities.*
 6. *CPI is the indicator of inflation in Indonesia. Since January 2020, the CPI has been calculated from the 2018 Cost of Living Survey (CLS) of 90 cities, which covered 248–473 commodities.*
 7. *CPI consists of 11 groups as follows: food, beverages, and tobacco; clothing and footwear; housing, water, electricity, gas, and other fuels; furnishings, household equipment, and routine household maintenance; health; transport; information, communication, and financial services; recreation, sport, and culture; education; food and beverage services/restaurant; personal care and other services.*

ULASAN**DESCRIPTION****Koperasi**

Jumlah Koperasi di Kabupaten Sikka sebanyak 130 unit pada tahun 2022.

Cooperative

Number of Cooperative in Sikka Regency is 130 unit in 2022.

<https://sikkakab.bps.go.id>

Tabel 9.1 Jumlah Koperasi Aktif Menurut Kecamatan di Kabupaten Sikka, 2019–2022
Table *Number of Active Cooperative by Subdistrict in Sikka Regency, 2019–2022*

Kecamatan Subdistrict	2019	2020	2021	2022
(1)	(2)	(3)	(4)	(4)
Paga	2	2	2	2
Mego	1	1	1	1
Tanawawo	1	1	1	1
Lela	6	6	6	6
Bola	7	7	7	9
Doreng	4	4	4	4
Mapitara	-	-	-	-
Talibura	1	1	1	1
Waigete	7	7	7	8
Waiblama	2	2	2	1
Kewapante	8	8	8	8
Hewokloang	2	2	2	2
Kangae	5	5	5	4
Palue	-	-	-	-
Koting	5	5	5	5
Nelle	3	3	3	3
Nita	18	18	18	18
Magepanda	-	-	-	-
Alok	23	22	23	24
Alok Barat	9	11	11	11
Alok Timur	19	20	20	20
Kabupaten Sikka	123	125	125	130

Catatan/Note: ...

Sumber/Source: inas Perdagangan, Perindustrian dan Koperasi Usaha Kecil dan Menengah Kabupaten Sikka/ *Cooperatives of Small and Medium Enterprises, Industry and Trade Office*

Tabel
Table 9.2**Jumlah Koperasi Menurut Jenis Koperasi dan Kecamatan di Kabupaten Sikka, 2022**
Number of Cooperative by Kind of Cooperative and Subdistrict in Sikka Regency, 2022

Kecamatan Subdistrict	Jenis Koperasi/ Kind of Cooperative					Jumlah Total
	KUD	KPRI	KOPKAR	KOPPAS	Lainnya Other	
(1)	(2)	(3)	(4)	(5)	(6)	(7)
Paga	-	-	-	-	2	2
Mego	-	-	-	-	1	1
Tanawawo	-	-	-	-	1	1
Lela	-	-	-	-	6	6
Bola	1	-	-	-	8	9
Doreng	-	-	-	-	4	4
Mapitara	-	-	-	-	-	-
Talibura	-	-	-	-	1	1
Waigete	-	-	-	-	8	8
Waiblama	-	-	-	-	1	1
Kewapante	-	-	-	1	7	8
Hewokloang	-	-	-	-	2	2
Kangae	-	-	-	-	4	4
Palue	-	-	-	-	-	-
Koting	-	-	-	-	5	5
Nelle	-	-	-	-	3	3
Nita	-	-	-	-	18	18
Magepanda	-	-	-	-	-	-
Alok	1	6	1	-	16	24
Alok Barat	-	-	-	-	11	11
Alok Timur	-	2	3	-	17	22
Kabupaten Sikka	2	8	4	1	115	130

Catatan/Note: ...

Sumber/Source: Dinas Perdagangan, Perindustrian dan Koperasi Usaha Kecil dan Menengah Kabupaten Sikka/ Cooperatives of Small and Medium Enterprises, Industry and Trade Office

Tabel
Table 9.3**Indeks Harga Konsumen per Bulan Menurut Kelompok Pengeluaran (2018=100) di Kabupaten Sikka, 2022**
Consumer Price Index per Month by Expenditure Group (2018=100) in Sikka Regency, 2022

Bulan Month	Makanan, Minuman dan Tembakau Food, Beverages and Tobacco	Pakaian dan Alas Kaki Clothing and Footwear	Perumahan, Air, Listrik, dan Bahan Bakar Rumah Tangga Housing, Water, Electricity, and Household Fuels
(1)	(2)	(3)	(4)
Januari/January	109,85	107,83	102,11
Februari/February	113,34	107,99	102,09
Maret/March	111,7	108,42	102,11
April/April	112,39	108,42	102,21
Mei/May	112,22	108,54	102,34
Juni/June	113,21	108,54	102,2
Juli/July	115,35	108,5	102,38
Agustus/August	118,78	162,17	109,38
September/September	116,04	108,68	102,43
Oktober/October	114,53	108,68	102,53
November/November	113,17	108,76	102,60
Desember/December	114,06	108,76	102,81
2022			

Lanjutan Tabel/*Continued Table 9.3*

Bulan <i>Month</i>	Perlengkapan, Peralatan, dan Pemeliharaan Rutin Rumah Tangga <i>Furnishing, Household Equipment and Routine Household Maintenance</i>	Kesehatan <i>Health</i>	Transportasi <i>Transport</i>
(1)	(5)	(6)	(7)
Januari/ <i>January</i>	104,26	109,83	103,52
Februari/ <i>February</i>	104,52	110,30	104,03
Maret/ <i>March</i>	104,85	110,28	102,72
April/ <i>April</i>	105,44	110,32	103,99
Mei/ <i>May</i>	106,19	110,32	109,76
Juni/ <i>June</i>	107,04	110,29	115,13
Juli/ <i>July</i>	107,04	110,29	114,7
Agustus/ <i>August</i>	121,67	100	115,47
September/ <i>September</i>	108,97	110,74	115,67
Oktober/ <i>October</i>	109,61	110,33	128,00
November/ <i>November</i>	109,65	111,21	131,58
Desember/ <i>December</i>	109,68	111,21	132,21
2022			

Lanjutan Tabel/Continued Table 9.3

Bulan Month	Informasi, Komunikasi, dan Jasa Keuangan Information, Communication and Financial Services	Rekreasi, Olahraga, dan Budaya Recreation, Sport, and Culture	Pendidikan Education
(1)	(8)	(9)	(10)
Januari/January	98,45	115,03	103,41
Februari/February	98,29	115,03	103,41
Maret/March	98,35	117,62	103,41
April/April	98,48	117,62	103,41
Mei/May	98,48	117,85	103,41
Juni/June	98,48	117,85	103,41
Juli/July	98,48	118,08	103,41
Agustus/August	94,83	108,76	121,71
September/September	98,15	118,08	103,41
Oktober/October	98,00	118,36	103,41
November/November	98,24	118,55	103,41
Desember/December	98,24	120,93	103,41
2022			

Lanjutan Tabel/*Continued Table* 9.3

Bulan Month	Penyediaan Makanan dan Minuman/Restoran Food and Beverage Services/Restaurant	Perawatan Pribadi dan Jasa Lainnya Personal Care and Other Services	Umum General
(1)	(11)	(12)	(13)
Januari/January	110,51	115,01	106,86
Februari/February	111,10	115,52	108,26
Maret/March	111,1	116,86	107,69
April/April	113,34	118,38	108,32
Mei/May	113,39	119,01	108,9
Juni/June	113,9	120,01	109,85
Juli/July	115,7	120,63	110,76
Agustus/August	96,49	99,93	112,43
September/September	115,83	122,33	111,31
Oktober/October	116,04	122,24	111,94
November/November	116,04	122,78	111,85
Desember/December	116,04	123,17	112,33
2022			

Catatan/Note: ...

Sumber/Source: BPS, Survei Harga Konsumen/BPS-Statistics Indonesia, Consumer Price Survey

Tabel
Table 9.4**Laju Inflasi Bulanan Menurut Kelompok Pengeluaran
(2018=100) di Kabupaten Sikka, 2022**
**Monthly Inflation Rate by Expenditure Group (2018=100) in
Sikka Regency, 2022**

Bulan Month	Makanan, Minuman dan Tembakau Food, Beverages and Tobacco	Pakaian dan Alas Kaki Clothing and Footwear	Perumahan, Air, Listrik, dan Bahan Bakar Rumah Tangga Housing, Water, Electricity, and Household Fuels
(1)	(2)	(3)	(4)
Januari/January	3,18	0,15	-0,02
Februari/February	-1,45	0,4	0,02
Maret/March	-1,45	0,4	0,02
April/April	0,62	0	0,1
Mei/May	-0,15	0,11	0,13
Juni/June	0,88	0	-0,14
Juli/July	1,89	-0,04	0,18
Agustus/August	2,97	0	0
September/September	-2,31	-0,17	0,04
Oktober/October	-1,19	0,07	0,07
November/November	0,79	0,00	0,20
Desember/December	2,29	-0,04	0,66
2022			

Lanjutan Tabel/*Continued Table 9.4*

Bulan <i>Month</i>	Perlengkapan, Peralatan, dan Pemeliharaan Rutin Rumah Tangga <i>Furnishing, Household Equipment and Routine Household Maintenance</i>	Kesehatan <i>Health</i>	Transportasi <i>Transport</i>
(1)	(5)	(6)	(7)
Januari/ <i>January</i>	0,25	0,43	0,49
Februari/ <i>February</i>	0,32	-0,02	-1,26
Maret/ <i>March</i>	0,32	-0,02	-1,26
April/ <i>April</i>	0,56	0,04	1,24
Mei/ <i>May</i>	0,71	0	5,55
Juni/ <i>June</i>	0,8	-0,03	4,89
Juli/ <i>July</i>	0	0	-0,37
Agustus/ <i>August</i>	0	0	0
September/ <i>September</i>	1,32	0,01	-2,14
Oktober/ <i>October</i>	0,04	0,80	2,80
November/ <i>November</i>	0,03	0,00	0,48
Desember/ <i>December</i>	0,59	0,44	0,33
2022			

Lanjutan Tabel/*Continued Table 9.4*

Bulan Month	Informasi, Komunikasi, dan Jasa Keuangan Information, Communication and Financial Services	Rekreasi, Olahraga, dan Budaya Recreation, Sport, and Culture	Pendidikan Education
(1)	(8)	(9)	(10)
Januari/January	-0,16	0,00	0,00
Februari/February	0,06	2,25	0
Maret/March	0,06	2,25	0
April/April	0,13	0	0
Mei/May	0	0,2	0
Juni/June	0	0	0
Juli/July	0	0,2	0
Agustus/August	0	0	0
September/September	-0,11	0	0
Oktober/October	0,24	0,16	0,00
November/November	0,00	2,01	0,00
Desember/December	-0,40	0,00	0,00
2022			

Lanjutan Tabel/*Continued Table 9.4*

Bulan Month	Penyediaan Makanan dan Minuman/Restoran Food and Beverage Services/Restaurant	Perawatan Pribadi dan Jasa Lainnya Personal Care and Other Services	Umum General
(1)	(11)	(12)	(13)
Januari/January	0,53	0,44	1,31
Februari/February	0	1,16	-0,53
Maret/March	0	1,16	-0,53
April/April	2,02	1,3	0,59
Mei/May	0,04	0,53	0,54
Juni/June	0,45	0,84	0,87
Juli/July	1,58	0,52	0,83
Agustus/August	0	-1,59	1,51
September/September	0,1	0,92	-1
Oktober/October	0,00	0,44	-0,08
November/November	0,00	0,32	0,43
Desember/December	0,08	0,76	1,08
2022			

Catatan/Note: ...

Sumber/Source: BPS, Survei Harga Konsumen/BPS-Statistics Indonesia, Consumer Price Survey

<https://sikkakab.bps.go.id>



PENGELUARAN PENDUDUK

POPULATION EXPENDITURE



Rata-rata pengeluaran penduduk Sikka tahun 2022
*The average of Sikka's population expenditure
on year of 2022*

Makanan
Foods

50,16 %



Padi - padian
Grains

Rp 97.124



Makanan & Minuman Jadi
Junk Food

Rp 87.900



Ikan, Udang, Kerang
Fish, Shrimp, Scallops

Rp 48.480

Rp 45.178

Barang Tahan Lama
Durable Goods



Rp 124.099

Aneka Barang & Jasa
Goods & Services



49,84 %

Non Makanan
Non Foods

Rp 183.223

Perumahan & Fasilitas Rumah Tangga
Household Equipment & Facilities



PENJELASAN TEKNIS

1. Kegiatan pengumpulan data sosial dan ekonomi yang dilaksanakan secara rutin oleh BPS melalui Survei Sosial Ekonomi (Susenas).
2. Sejak tahun 2011 sampai dengan 2014, pengumpulan data Susenas konsumsi pengeluaran rumah tangga dilaksanakan secara triwulanan. Mulai tahun 2015 pengumpulan data Susenas dilaksanakan dua kali dalam setahun, yaitu pada Maret dan September.
3. Target sampel Susenas Maret adalah 300.000 rumah tangga yang tersebar di seluruh kabupaten/kota di Indonesia. Target sampel Susenas pada bulan September adalah sebanyak 75.000 rumah tangga.
4. Data hasil pencacahan Susenas Maret dapat disajikan untuk tingkat nasional, provinsi, dan kabupaten/kota, sedangkan untuk data hasil Susenas September hanya dapat disajikan untuk tingkat nasional dan provinsi.
5. Data konsumsi/pengeluaran yang dikumpulkan pada Susenas Maret dibagi menjadi dua kelompok, yaitu makanan dan bukan makanan. Jumlah komoditas makanan sebanyak 174 komoditas. Pengumpulan data kelompok makanan meliputi banyaknya komoditas

TECHNICAL NOTES

1. *Socioeconomic data collection activities are carried out regularly by the BPS-Statistics Indonesia through the National Socioeconomic Survey (Susenas).*
2. *Since 2011 to 2014, Susenas data collection of household consumption/ expenditures was conducted quarterly. Starting in 2015, collecting of data Susenas carry out twice a year, in March and September.*
3. *The March Susenas target sample covers 300.000 households spread out at all regency/ municipality in Indonesia. The September Susenas target sample covers 75.000 households.*
4. *The result from Susenas data collection in march can be presented on national, provincial, and regency/ municipal level estimates, while data collection in September can be disseminated only for the national and provincial levels.*
5. *The consumption/ expenditures data collected in March Susenas are divided into two groups, namely food and no-food. The number of food commodity are 174 commodities. The food group data collection includes quantity and value of commodities consumed.*

yang dikonsumsi beserta nilai pengeluarannya.

6. Pengumpulan data pada sebagian besar kelompok bukan makanan hanya mencakup nilai pengeluaran barang yang dikonsumsi, kecuali beberapa jenis barang tertentu juga dikumpulkan kuantitasnya, seperti listrik, air, gas, dan bahan bakar minyak (BBM).
 7. Referensi waktu survei yang digunakan adalah selama seminggu terakhir untuk konsumsi makanan dan sebulan atau setahun terakhir untuk konsumsi bukan makanan.
6. *Data collection on most of non food groups covers only the value of expenditures consumed except for certain commodities which are also collected for its quantity, such as the use of electricity, water, gas, and fuel oil (BBM).*
 7. *The survey time reference period is previous week before enumeration date for food consumption and last month or last year for non-food consumption.*

ULASAN

Kelompok rumah tangga dengan pengeluaran Rp500.000 - Rp749.999 per kapita per bulan merupakan yang terbanyak dengan 32,73 persen

Pengeluaran rata-rata per kapita per bulan untuk kelompok makanan adalah Rp 421.052 dan kelompok bukan makanan Rp 418.325. Dari kelompok makanan, pengeluaran terbesar adalah padi-padian dengan nilai Rp97.124. Dari kelompok bukan makanan, yang terbesar adalah pengeluaran untuk perumahan dan fasilitas rumah tangga dengan nilai Rp 183.223.

DESCRIPTION

Household with expenditure group of Rp500.000 - Rp749.999 per capita per month has the most percentage with 32.73 percent.

Average expenditure per capita per month for food group is Rp421.052 and non food group is Rp418.325. From the food group the highest expenditure is cereals with Rp97.124. From the non-food group, the highest expenditure is for housing and household goods with Rp183.233 per month per capita.

Tabel 10.1 **Rata-rata Pengeluaran per Kapita Sebulan Menurut Kelompok Komoditas (rupiah) di Kabupaten Sikka, 2021 dan 2022**
Monthly Average Expenditure per Capita by Commodity Group (rupiahs) in Sikka Regency, 2021 and 2022

Kelompok Komoditas/Commodity Group	2021	2022
(1)	(2)	(3)
Makanan/Food		
Padi-padian/ <i>Cereals</i>	91 820	97 124
Umbi-umbian/ <i>Tubers</i>	5 270	7 605
lkan/udang/cumi/kerang/ <i>Fish/shrimp/common squid/shells</i>	36 916	48 480
Daging/ <i>Meat</i>	18 057	14 594
Telur dan susu/ <i>Eggs and milk</i>	15 881	16 759
Sayur-sayuran/ <i>Vegetables</i>	35 343	40 145
Kacang-kacangan/ <i>Legumes</i>	4 118	3 761
Buah-buahan/ <i>Fruits</i>	10 13	17 279
Minyak dan kelapa/ <i>Oil and coconut</i>	9 033	13 798
Bahan minuman/ <i>Beverage stuffs</i>	14 172	14 765
Bumbu-bumbuan/ <i>Spices</i>	5 716	6 925
Konsumsi lainnya/ <i>Miscellaneous food items</i>	3 912	5 993
Makanan dan minuman jadi/ <i>Prepared food and beverages</i>	95 625	87 900
Rokok/ <i>Cigarettes</i>	40 313	45 925
Jumlah makanan/Total food	386 787	421 052
Bukan makanan/Non-food		
Perumahan dan fasilitas rumah tangga/ <i>Housing and household facilities</i>	173 676	183 223
Aneka barang dan jasa/ <i>Goods and services</i>	91 538	124 099
Pakaian, alas kaki, dan tutup kepala/ <i>Clothing, footwear, and headgear</i>	13 058	16 640
Barang tahan lama/ <i>Durable goods</i>	27 494	45 178
Pajak, pungutan, dan asuransi/ <i>Taxes and insurance</i>	38 903	37 034
Keperluan pesta dan upacara/kenduri/ <i>Parties and ceremonies</i>	5 177	12 151
Jumlah bukan makanan/Total non-food	349 845	418 325
Jumlah/Total	736 632	839 377

Catatan/Note: ...

Sumber/Source: BPS, Survei Sosial Ekonomi Nasional (Susenas) Maret 2021 dan Maret 2022/BPS-Statistics Indonesia, National Socioeconomic Survey

Tabel 10.2
Table

Persentase Pengeluaran per Kapita Sebulan Menurut Kelompok Komoditas di Kabupaten Sikka, 2021 dan 2022
Percentage of Monthly Expenditure per Capita by Commodity Group in Sikka Regency, 2021 and 2022

Kelompok Komoditas/Commodity Group	2021	2022
(1)	(2)	(3)
Makanan/Food		
Padi-padian/ <i>Cereals</i>	23.74	23.07
Umbi-umbian/ <i>Tubers</i>	1.36	1.81
Ikan/udang/cumi/kerang/ <i>Fish/shrimp/common squid/shells</i>	9.54	11.51
Daging/ <i>Meat</i>	4.67	3.47
Telur dan susu/ <i>Eggs and milk</i>	4.11	3.98
Sayur-sayuran/ <i>Vegetables</i>	9.14	9.53
Kacang-kacangan/ <i>Legumes</i>	1.06	0.89
Buah-buahan/ <i>Fruits</i>	2.74	4.10
Minyak dan kelapa/ <i>Oil and coconut</i>	2.34	3.28
Bahan minuman/ <i>Beverage stuffs</i>	3.66	3.51
Bumbu-bumbuan/ <i>Spices</i>	1.48	1.64
Konsumsi lainnya/ <i>Miscellaneous food items</i>	1.01	1.42
Makanan dan minuman jadi/ <i>Prepared food and beverages</i>	24.72	20.88
Rokok/ <i>Cigarettes</i>	10.42	10.91
Jumlah makanan/Total food	100.00	100.00
Bukan makanan/Non-food		
Perumahan dan fasilitas rumah tangga/ <i>Housing and household facilities</i>	49.64	43.80
Aneka barang dan jasa/ <i>Goods and services</i>	26.17	29.67
Pakaian, alas kaki, dan tutup kepala/ <i>Clothing, footwear, and headgear</i>	3.73	3.98
Barang tahan lama/ <i>Durable goods</i>	7.86	10.80
Pajak, pungutan, dan asuransi/ <i>Taxes and insurance</i>	11.12	8.85
Keperluan pesta dan upacara/kenduri/ <i>Parties and ceremonies</i>	1.48	2.90
Jumlah bukan makanan/Total non-food	100.00	100.00
Jumlah/Total	100.00	100.00

Catatan/Note: ...

Sumber/Source: BPS, Survei Sosial Ekonomi Nasional (Susenas) Maret 2021 dan Maret 2022/BPS-Statistics Indonesia, National Socioeconomic Survey

Tabel
Table 10.3**Persentase Penduduk Menurut Golongan Pengeluaran Per Kapita Sebulan di Kabupaten Sikka, 2022**
Percentage of Population by Class of Monthly Expenditure per Capita in Sikka Regency, 2022

Golongan Pengeluaran Per Kapita Sebulan (rupiah) Class of Monthly Expenditure per Capita (rupiahs)	Persentase Penduduk Percentage of Population
(1)	(2)
< 150 000	-
150 000–199 999	-
200 000–299 999	4.94
300 000–499 999	22.24
500 000–749 999	32.73
750 000–999 999	16.95
1 000 000–1 499 999	16.36
> 1 500 000	6.78
Jumlah/Total	100,00

Catatan/Note: ...

Sumber/Source: BPS, Survei Sosial Ekonomi Nasional (Susenas) Maret/BPS-Statistics Indonesia, National Socioeconomic Survey March



PERDAGANGAN


TRADE

Jumlah Sarana Perdagangan Menurut Jenisnya
Number of Trading Facilities by Type of Facility



Pasar
Market

40



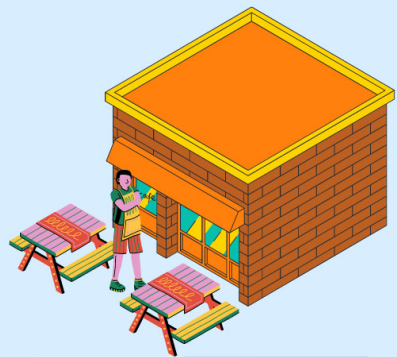
Toko
Store

33



Kios

4.606



Warung

27



PENJELASAN TEKNIS

1. Perusahaan adalah suatu badan yang melakukan kegiatan ekonomi, bertujuan menghasilkan barang/ jasa, terletak di suatu bangunan fisik pada lokasi tertentu, dan mempunyai catatan administrasi tersendiri. Badan perusahaan konstruksi dapat berbentuk PT, PT (Persero), dan Perusahaan Umum.
2. Perorangan adalah suatu kegiatan usaha yang ditangani secara perorangan tanpa bentuk badan hukum maupun usaha
3. Badan hukum perusahaan/ usaha adalah bentuk pengesahan suatu perusahaan/ usaha pada waktu pendirian yang dilakukan oleh instansi pemerintah (departemen terkait) yang diperkuat dengan bukti tertulis atau akte.
4. NV/CV/Firma adalah bentuk badan hukum perusahaan perorangan yang modalnya dimiliki oleh beberapa orang dan digunakan untuk menjalankan usaha bersama dengan tujuan untuk memperoleh keuntungan. Bentuk badan hukum ini disahkan oleh notaris.

TECHNICAL NOTES

1. *Establishment is an economic activity unit to provide goods or services located in a physical building, processing cost structure and production record. The type of elgal entity of construcion establishment could be: Limited Company, Limited Partnership, State owned Company (local and national), General Company.*
2. *Individual is a business activity that handled on an individual basis without the legal entity or business.*
3. *Lorem Legal status of establishment is a legalization form of an establishment/ company at the time it was built that conducted by Government Agencies (related department), that strengthened by written evidence or deed.*
4. *Firm is an individual establishment from whose capital is owned by several people and used to run joint venture, with the aim to make profit. This leal form is certified bt a notary.*

<https://sikkakab.bps.go.id>

ULASAN**DESCRIPTION****Perdagangan**

Jumlah sarana perdagangan di Kabupaten Sikka sebanyak 4.706 unit pada tahun 2021 dan fasilitas terbanyak ialah kios dengan 4.606 unit.

Trade

Number of trading facilities in Sikka Regency is 4,706 unit in 2021 and the highest facilities is Kios with 4 606 unit.

<https://sikkakab.bps.go.id>

Tabel
Table 11.1**Jumlah Sarana Perdagangan Menurut Jenisnya di
Kabupaten Sikka, 2019–2022**
**Number of Trading Facilities by Type of Facility in Sikka,
2019–2022**

Jenis Sarana Perdagangan <i>Type of Trading Facilities</i>	2019	2020	2021	2022
(1)	(2)	(3)	(4)	(5)
Pasar/Market	39	39	40	-
Toko/Store	20	21	33	-
Kios	3 480	4 205	4 606	-
Warung	27	27	27	-
Jumlah/Total	3 566	4 292	4 706	-

Catatan/Note: ...

Sumber/Source: Dinas Perdagangan dan Koperasi, Usaha Kecil dan Menengah Kabupaten Sikka/ *Trade and Cooperation and UKM Services of Sikka Regency*



SISTEM NERACA REGIONAL

SYSTEM OF REGIONAL ACCOUNTS

PDRB Kabupaten Sikka
GDRP of Sikka Regency

Harga Berlaku
Current Market Prices

5.310,38 M

Harga Konstan
Constant Market Prices

3.371,31 M

Laju Pertumbuhan
Growth Rate

1,98 %

<https://sikkakab.bps.go.id>

PENJELASAN TEKNIS**TECHNICAL NOTES**

1. Penghitungan statistik neraca nasional yang digunakan di sini mengikuti buku petunjuk yang diterbitkan oleh Perserikatan Bangsa Bangsa yang dikenal sebagai "Sistem Neraca Nasional" Namun, penerapan statistik neraca nasional tersebut telah disesuaikan dengan kondisi sosial-ekonomi Indonesia
 2. Produk Domestik Regional Bruto (PDRB) pada tingkat regional (kabupaten) menggambarkan kemampuan suatu wilayah untuk menciptakan output (nilai tambah) pada suatu waktu tertentu. Untuk menyusun PDRB digunakan 2 pendekatan, yaitu produksi dan penggunaan. Keduanya menyajikan komposisi data nilai tambah yang dirinci menurut sumber kegiatan ekonomi (lapangan usaha) dan menurut komponen penggunaannya. PDRB dari sisi lapangan usaha merupakan penjumlahan seluruh komponen nilai tambah bruto yang mampu diciptakan oleh lapangan usaha atas berbagai aktivitas produksinya. Sedangkan dari sisi penggunaan menjelaskan tentang penggunaan dari nilai tambah tersebut.
 3. PDRB menurut lapangan usaha dirinci menurut total nilai tambah
1. *The measurement of Statistics NationalAccounts used here follows the manual published by the United Nations, known as the "National Accounts System". However, the imple mentation of the statistics national accounts have been adapted to the socioeconomic conditions of Indonesia*
 2. *Gross Regional Domestic Product (GRDP) at the regional (Regency) describes the ability of a region to develop output (value added) at a certain time. To measuring GRDP can be done by applying in two approaches, namely the production approach and expenditure approach. Both of them present composition of the value added by economic activity (by industry) and the components of expenditure. GRDP by industry is the sum of all components of gross value added that to be develop by the various activities. In terms, in the expenditure approach describes how to use the value added.*
 3. *GRDP by industry is detailed according to the total value*

dari seluruh lapangan usaha yang mencakup kategori Pertanian, Kehutanan, dan Perikanan; Pertambangan dan Penggalian; Industri Pengolahan; Pengadaan Listrik dan Gas; Pengadaan Air, Pengelolaan Sampah, Limbah dan Daur Ulang; Konstruksi; Perdagangan Besar dan Eceran, Reparasi Mobil dan Sepeda Motor; Transportasi dan Pergudangan; Penyediaan Akomodasi dan Makan Minum; Informasi dan Komunikasi; Jasa Keuangan dan Asuransi; Real Estat; Jasa Perusahaan; Administrasi Pemerintahan, Pertahanan dan Jaminan Sosial Wajib; Jasa Pendidikan; Jasa Kesehatan dan Kegiatan Sosial; dan Jasa lainnya..

added of the whole economics activity covering Agriculture, Forestry, and Fisheries; Mining and Quarrying; manufacturing Industry; Electricity and Gas; Water Supply, garbage Management, Waste and Wholesale and Retail Trade, Cars and Motorcycles repair; Transportation and Warehousing; Accommodation and food and beverage; Information and Communication; Financial Services and Insurance; Real Estate; Bussiness Services; Government Administration, Defence and Social assurance; Education Services; Health Services and Social activity; and other services.

4. Produk Domestik Regional Bruto maupun agregat turunannya disajikan dalam 2 (dua) versi penilaian, yaitu atas dasar “harga berlaku” dan “atas dasar harga konstan”. Disebut sebagai harga berlaku karena seluruh agregat dinilai dengan menggunakan harga pada tahun berjalan, sedangkan harga konstan penilaiannya didasarkan kepada harga satu tahun dasar tertentu. Dalam publikasi di sini digunakan harga tahun 2010 sebagai dasar penilaian.

4. *Gross Regional Domestic Product and the aggregate derivatives can be presented in two (2) concept i.e., the current prices and constant prices. The current prices be expressed whole aggregate assessed using the price in the current year, while the constant prices valuation is based on the price of a certain base year. In this publication used prices in 2010 as a basis for valuation.*

ULASAN**DESCRIPTION****Sistem Neraca Regional****System of Regional Accounts**

Sumbangan terbesar untuk Produk Domestik Regional Bruto (PDRB) menurut Lapangan Usaha atas dasar harga berlaku (ADHB) Kabupaten Sikka tahun 2022 adalah dari Sektor Pertanian, Kehutanan dan Perikanan dengan 38,17 persen. Berikutnya adalah dari Sektor Administrasi Pemerintahan, Pertahanan dan Jaminan Sosial Wajib dengan 12,08 persen, Sektor Perdagangan Besar dan Eceran; Reparasi Mobil dan Sepeda; dengan 10,79 persen dan Jasa Pendidikan dengan 9,65 persen.

The biggest contribution for Gross Regional Domestic Product (GRDP) by Industry at Current Market Prices of Sikka Regency in 2021 was agriculture, forestry and fishing sector (38.17 percent). It was followed by public administration and defense; compulsory social security sector (12.08 percent), wholesale and retail trade; repair of motor vehicles and motorcycles sector (10.79 percent), and education sector (9,65 percent).

Tabel 12.1. **Produk Domestik Regional Bruto Atas Dasar Harga Berlaku Menurut Lapangan Usaha di Kabupaten Sikka (miliar rupiah), 2018–2022**
Gross Regional Domestic Product at Current Market Prices by Industry in Sikka Regency (billion rupiahs), 2018–2022

Lapangan Usaha/ <i>Industry</i>	2018	2019	2020	2021 ^x	2022 ^{xx}
(1)	(2)	(3)	(4)	(5)	(6)
A Pertanian, Kehutanan, dan Perikanan/ <i>Agriculture, Forestry, and Fishing</i>	1 683,60	1 816,24	1 861,34	1 990,48	2 176,91
B Pertambangan dan Penggalian/ <i>Mining and Quarrying</i>	54,89	57,02	58,08	59,52	62,13
C Industri Pengolahan/ <i>Manufacturing</i>	81,05	89,52	89,33	90,46	97,65
D Pengadaan Listrik dan Gas/ <i>Electricity and Gas</i>	5,74	5,78	6,30	6,80	7,27
E Pengadaan Air; Pengelolaan Sampah, Limbah, dan Daur Ulang/ <i>Water Supply; Sewerage, Waste Management, and Remediation Activities</i>	3,88	4,25	4,50	4,90	4,97
F Konstruksi/ <i>Construction</i>	245,96	265,79	242,07	252,93	268,55
G Perdagangan Besar dan Eceran; Reparasi Mobil dan Sepeda Motor/ <i>Wholesale and Retail Trade; Repair of Motor Vehicles and Motorcycles</i>	497,70	549,93	535,61	551,09	615,43
H Transportasi dan Pergudangan/ <i>Transportation and Storage</i>	300,45	337,53	263,36	269,16	307,66
I Penyediaan Akomodasi dan Makan Minum/ <i>Accommodation and Food Service Activities</i>	35,35	37,54	31,77	32,87	35,09
J Informasi dan Komunikasi/ <i>Information and Communication</i>	277,13	299,77	319,75	334,87	353,02

Lanjutan Tabel/*Continued Table* 12.1

Lapangan Usaha/ <i>Industry</i>		2018	2019	2020	2021 ^x	2022 ^{xx}
(1)		(2)	(3)	(4)	(5)	(6)
K	Jasa Keuangan dan Asuransi/ <i>Financial and Insurance Activities</i>	175,25	184,15	197,12	208,69	225,29
L	Real Estat/ <i>Real Estate Activities</i>	102,16	102,65	99,21	101,50	113,80
M,N	Jasa Perusahaan/ <i>Business Activities</i>	13,32	14,50	10,31	9,34	10,01
O	Administrasi Pemerintahan, Pertahanan, dan Jaminan Sosial Wajib/ <i>Public Administration and Defence; Compulsory Social Security</i>	603,33	657,20	676,02	683,59	688,68
P	Jasa Pendidikan/ <i>Education</i>	491,28	527,49	543,19	540,60	550,63
Q	Jasa Kesehatan dan Kegiatan Sosial/ <i>Human Health and Social Work Activities</i>	95,14	101,78	110,48	119,20	121,98
R,S,T,U	Jasa Lainnya/ <i>Other Services Activities</i>	66,12	70,88	63,59	61,68	64,22
Produk Domestik Regional Bruto/<i>Gross Regional Domestic Product</i>		4 732,35	5 121,99	5 112,02	5 317,68	5 703,29

Catatan/*Note*: ...Sumber/*Source*: BPS, berbagai sensus, survei dan sumber lain/*BPS-Statistics Indonesia, various census, survey, and other sources*

Tabel
Table 12.2

Produk Domestik Regional Bruto Atas Dasar Harga Konstan 2010 Menurut Lapangan Usaha di Kabupaten Sikka (miliar rupiah), 2018–2022
Gross Regional Domestic Product at 2010 Constant Market Prices by Industry in Sikka Regency (billion rupiahs), 2018–2022

Lapangan Usaha/Industry		2018	2019	2020	2021 ^a	2022 ^{xx}
(1)		(2)	(3)	(4)	(5)	(6)
A	Pertanian, Kehutanan, dan Perikanan/ <i>Agriculture, Forestry, and Fishing</i>	1 108,69	1 153,03	1 162,27	1 203,84	1 255,46
B	Pertambangan dan Penggalian/ <i>Mining and Quarrying</i>	42,60	44,22	44,80	45,77	46,79
C	Industri Pengolahan/ <i>Manufacturing</i>	52,71	56,09	54,26	54,78	58,36
D	Pengadaan Listrik dan Gas/ <i>Electricity and Gas</i>	3,96	3,98	4,33	4,59	4,67
E	Pengadaan Air; Pengelolaan Sampah, Limbah, dan Daur Ulang/ <i>Water Supply; Sewerage, Waste Management, and Remediation Activities</i>	3,11	3,35	3,49	3,76	3,79
F	Konstruksi/ <i>Construction</i>	177,18	184,94	168,82	173,11	174,59
G	Perdagangan Besar dan Eceran; Reparasi Mobil dan Sepeda Motor/ <i>Wholesale and Retail Trade; Repair of Motor Vehicles and Motorcycles</i>	350,18	376,57	357,06	362,12	387,59
H	Transportasi dan Pergudangan/ <i>Transportation and Storage</i>	198,02	211,85	175,10	178,80	186,94
I	Penyediaan Akomodasi dan Makan Minum/ <i>Accommodation and Food Service Activities</i>	22,67	23,85	20,21	20,95	22,07
J	Informasi dan Komunikasi/ <i>Information and Communication</i>	264,21	281,97	302,30	315,77	331,32

Lanjutan Tabel/*Continued Table 12.2*

Lapangan Usaha/Industry		2018	2019	2020	2021^x	2022^{xx}
(1)		(2)	(3)	(4)	(5)	(6)
K	Jasa Keuangan dan Asuransi/ <i>Financial and Insurance Activities</i>	101,91	104,20	111,96	113,94	114,83
L	Real Estat/ <i>Real Estate Activities</i>	68,38	68,45	66,86	68,83	71,26
M,N	Jasa Perusahaan/ <i>Business Activities</i>	8,69	9,06	6,24	5,61	5,77
O	Administrasi Pemerintahan, Pertahanan, dan Jaminan Sosial Wajib/ <i>Public Administration and Defence; Compulsory Social Security</i>	380,36	409,69	426,64	426,17	427,02
P	Jasa Pendidikan/ <i>Education</i>	275,98	286,69	288,75	284,12	283,64
Q	Jasa Kesehatan dan Kegiatan Sosial/ <i>Human Health and Social Work Activities</i>	64,70	67,56	69,52	72,70	73,96
R,S,T,U	Jasa Lainnya/ <i>Other Services Activities</i>	46,30	48,67	43,06	41,19	41,76
Produk Domestik Regional Bruto/Gross Regional Domestic Product		3 169,65	3 334,18	3 305,67	3 376,03	3 489,82

Catatan/Note: ...

Sumber/Source: BPS, berbagai sensus, survei dan sumber lain/*BPS-Statistics Indonesia, various census, survey, and other sources*

Tabel
Table 12.3

Distribusi Persentase Produk Domestik Regional Bruto Atas Dasar Harga Berlaku Menurut Lapangan Usaha di Kabupaten Sikka, 2018–2022
Percentage Distribution of Gross Regional Domestic Product at Current Market Prices by Industry in Sikka Regency, 2018–2022

Lapangan Usaha/ <i>Industry</i>	2018	2019	2020	2021 ^x	2022 ^{xx}
(1)	(2)	(3)	(4)	(5)	(6)
A Pertanian, Kehutanan, dan Perikanan/ <i>Agriculture, Forestry, and Fishing</i>	35,58	35,46	36,41	37,43	38,17
B Pertambangan dan Penggalian/ <i>Mining and Quarrying</i>	1,16	1,11	1,14	1,12	1,09
C Industri Pengolahan/ <i>Manufacturing</i>	1,71	1,75	1,75	1,70	1,71
D Pengadaan Listrik dan Gas/ <i>Electricity and Gas</i>	0,12	0,11	0,12	0,13	0,13
E Pengadaan Air; Pengelolaan Sampah, Limbah, dan Daur Ulang/ <i>Water Supply; Sewerage, Waste Management, and Remediation Activities</i>	0,08	0,08	0,09	0,09	0,09
F Konstruksi/ <i>Construction</i>	5,20	5,19	4,74	4,76	4,71
G Perdagangan Besar dan Eceran; Reparasi Mobil dan Sepeda Motor/ <i>Wholesale and Retail Trade; Repair of Motor Vehicles and Motorcycles</i>	10,52	10,74	10,48	10,36	10,79
H Transportasi dan Pergudangan/ <i>Transportation and Storage</i>	6,35	6,59	5,15	5,06	5,39
I Penyediaan Akomodasi dan Makan Minum/ <i>Accommodation and Food Service Activities</i>	0,75	0,73	0,62	0,62	0,62
J Informasi dan Komunikasi/ <i>Information and Communication</i>	5,86	5,85	6,25	6,30	6,19

Lanjutan Tabel/*Continued Table* 12.3

Lapangan Usaha/ <i>Industry</i>		2018	2019	2020	2021 ^x	2022 ^{xx}
(1)		(2)	(3)	(4)	(5)	(6)
K	Jasa Keuangan dan Asuransi/ <i>Financial and Insurance Activities</i>	3,70	3,60	3,86	3,92	3,95
L	Real Estat/ <i>Real Estate Activities</i>	2,16	2,00	1,94	1,91	2,00
M,N	Jasa Perusahaan/ <i>Business Activities</i>	0,28	0,28	0,20	0,18	0,18
O	Administrasi Pemerintahan, Pertahanan, dan Jaminan Sosial Wajib/ <i>Public Administration and Defence; Compulsory Social Security</i>	12,75	12,83	13,22	12,86	12,08
P	Jasa Pendidikan/ <i>Education</i>	10,38	10,30	10,63	10,17	9,65
Q	Jasa Kesehatan dan Kegiatan Sosial/ <i>Human Health and Social Work Activities</i>	2,01	1,99	2,16	2,24	2,14
R,S,T,U	Jasa Lainnya/ <i>Other Services Activities</i>	1,40	1,38	1,24	1,16	1,13
Produk Domestik Regional Bruto/<i>Gross Regional Domestic Product</i>		100,00	100,00	100,00	100,00	100,00

Catatan/*Note*: ...Sumber/*Source*: BPS, berbagai sensus, survei dan sumber lain/*BPS-Statistics Indonesia, various census, survey, and other sources*

Tabel
Table 12.4

Laju Pertumbuhan Produk Domestik Regional Bruto Atas Dasar Harga Konstan 2010 Menurut Lapangan Usaha di Kabupaten Sikka (persen), 2019–2022
Growth Rate of Gross Regional Domestic Product at 2010 Constant Market Prices by Industry in Sikka Regency (percent), 2019–2022

Lapangan Usaha/Industry		2019	2020	2021 ^x	2022 ^{xx}
(1)		(2)	(3)	(4)	(5)
A	Pertanian, Kehutanan, dan Perikanan/ <i>Agriculture, Forestry, and Fishing</i>	4,00	0,80	3,58	4,29
B	Pertambangan dan Penggalian/ <i>Mining and Quarrying</i>	3,82	1,29	2,16	2,24
C	Industri Pengolahan/ <i>Manufacturing</i>	6,43	-3,26	0,95	6,54
D	Pengadaan Listrik dan Gas/ <i>Electricity and Gas</i>	0,54	8,73	6,12	1,73
E	Pengadaan Air; Pengelolaan Sampah, Limbah, dan Daur Ulang/ <i>Water Supply; Sewerage, Waste Management, and Remediation Activities</i>	7,69	4,18	7,71	0,83
F	Konstruksi/ <i>Construction</i>	4,38	-8,71	2,54	0,85
G	Perdagangan Besar dan Eceran; Reparasi Mobil dan Sepeda Motor/ <i>Wholesale and Retail Trade; Repair of Motor Vehicles and Motorcycles</i>	7,54	-5,18	1,42	7,03
H	Transportasi dan Pergudangan/ <i>Transportation and Storage</i>	6,99	-17,35	2,11	4,55
I	Penyediaan Akomodasi dan Makan Minum/ <i>Accommodation and Food Service Activities</i>	5,19	-15,24	3,63	5,35
J	Informasi dan Komunikasi/ <i>Information and Communication</i>	6,72	7,21	4,46	4,93
K	Jasa Keuangan dan Asuransi/ <i>Financial and Insurance Activities</i>	2,25	7,44	1,77	0,78
L	Real Estat/ <i>Real Estate Activities</i>	0,09	-2,32	2,95	3,53

Lanjutan Tabel/*Continued Table 12.4*

Lapangan Usaha/ <i>Industry</i>		2019	2020	2021 ^x	2022 ^{xx}
(1)		(2)	(3)	(4)	(5)
M,N	Jasa Perusahaan/ <i>Business Activities</i>	4,26	-31,07	-10,12	2,87
O	Administrasi Pemerintahan, Pertahanan, dan Jaminan Sosial Wajib/ <i>Public Administration and Defence; Compulsory Social Security</i>	7,71	4,14	-0,11	0,20
P	Jasa Pendidikan/ <i>Education</i>	3,88	0,72	-1,61	-0,17
Q	Jasa Kesehatan dan Kegiatan Sosial/ <i>Human Health and Social Work Activities</i>	4,43	2,90	4,57	1,74
R,S,T,U	Jasa Lainnya/ <i>Other Services Activities</i>	5,11	-11,52	-4,35	1,40
Produk Domestik Regional Bruto/<i>Gross Regional Domestic Product</i>		5,19	-0,85	2,13	3,37

Catatan/*Note*: ...

Sumber/*Source*: BPS, berbagai sensus, survei dan sumber lain/*BPS-Statistics Indonesia, various census, survey, and other sources*

Tabel
Table 12.5

Produk Domestik Regional Bruto Atas Dasar Harga Berlaku Menurut Jenis Pengeluaran di Kabupaten Sikka (miliar rupiah), 2018–2022
Gross Regional Domestic Product at Current Market Prices by Type of Expenditure in Sikka Regency (billion rupiahs), 2018–2022

Jenis Pengeluaran Type of Expenditure	2018	2019	2020	2021^x	2022^{xx}
(1)	(2)	(3)	(4)	(5)	(6)
Pengeluaran Konsumsi Rumah Tangga <i>Household Consumption Expenditure</i>	3 773,07	4 059,22	3 928,28	4 022,37	4 365,32
Pengeluaran Konsumsi LNPR <i>NPISH Consumption Expenditure</i>	0,15	0,17	0,16	0,17	0,18
Pengeluaran Konsumsi Pemerintah <i>Government Consumption Expenditure</i>	1 316,45	1 357,63	1 232,89	1 223,98	1 248,87
Pembentukan Modal Tetap Bruto <i>Gross Fixed Capital Formation</i>	2 195,51	2 370,00	2 218,99	2 382,47	2 542,94
Perubahan Inventori <i>Changes in Inventories</i>	–	–	–	–	–
Net Ekspor Barang dan Jasa <i>Net Exports of Goods and Services</i>	–	–	–	–	–
Produk Domestik Regional Bruto Gross Regional Domestic Product	4 732,35	5 121,99	5 112,02	5 317,68	5 703,29

Catatan/Note: ...

Sumber/Source: BPS, berbagai sensus, survei dan sumber lain/BPS-Statistics Indonesia, various census, survey, and other sources

Tabel
Table 12.6

Produk Domestik Regional Bruto Atas Dasar Harga Konstan 2010 Menurut Jenis Pengeluaran di Kabupaten Sikka (miliar rupiah), 2018–2022
Gross Regional Domestic Product at 2010 Constant Market Prices by Type of Expenditure in Sikka Regency (billion rupiahs), 2018–2022

Jenis Pengeluaran Type of Expenditure	2018	2019	2020	2021 ^x	2022 ^{xx}
(1)	(2)	(3)	(4)	(5)	(6)
Pengeluaran Konsumsi Rumah Tangga <i>Household Consumption Expenditure</i>	2 628,55	2 774,60	2 712,69	2 769,33	2 875,03
Pengeluaran Konsumsi LNPRT <i>NPISH Consumption Expenditure</i>	111,52	118,01	112,54	119,08	120,64
Pengeluaran Konsumsi Pemerintah <i>Government Consumption Expenditure</i>	768,28	788,65	693,24	668,68	672,28
Pembentukan Modal Tetap Bruto <i>Gross Fixed Capital Formation</i>	1 482,63	1 562,28	1 450,91	1 511,74	1 539,06
Perubahan Inventori <i>Changes in Inventories</i>	–	–	–	–	–
Net Ekspor Barang dan Jasa <i>Net Exports of Goods and Services</i>	–	–	–	–	–
Produk Domestik Regional Bruto <i>Gross Regional Domestic Product</i>	3 169,65	3 334,18	3 305,67	3 376,03	3 489,82

Catatan/Note: ...

Sumber/Source: BPS, berbagai sensus, survei dan sumber lain/BPS-Statistics Indonesia, various census, survey, and other sources

PERBANDINGAN ANTAR KABUPATEN/KOTA

REGENCY/MUNICIPAL COMPARISON



Sikka 326

Flores Timur 286

Ende 273

Jumlah Penduduk (ribu)



Sikka 80,20

Flores Timur 68,26

Ende 67,97

Indeks Pembangunan Manusia



Sikka 12,61

Flores Timur 10,75

Ende 23,00

Persentase Penduduk Miskin (persen)



Sikka 3,37

Flores Timur 1,71

Ende 3,09

Laju Pertumbuhan PDRB (persen)

*data tahun 2021

Tabel
Table 13.1

**Jumlah Penduduk Menurut Kabupaten/Kota di Provinsi
Nusa Tenggara Timur (ribu), 2018–2022**
*Population by Regency/Municipality in East Nusa Tenggara
Province (thousand), 2018–2022*

Kabupaten/Kota Regency/Municipality	2018	2019	2020	2021	2022
(1)	(2)	(3)	(4)	(5)	(6)
01. Sumba Barat	127,87	129,71	145,10	148,25	152,41
02. Sumba Timur	255,60	258,49	244,82	246,62	248,78
03. Kupang	387,48	403,58	366,38	372,10	379,46
04. Timor Tengah Selatan	465,97	467,99	455,41	457,41	459,60
05. Timor Tengah Utara	251,99	254,17	259,83	262,70	266,29
06. Belu	216,78	220,12	217,97	220,76	224,31
07. Alor	204,38	205,60	211,87	213,99	216,63
08. Lembata	140,39	143,07	135,93	137,63	139,79
09. Flores Timur	253,82	255,92	276,90	281,00	286,27
10. Sikka	318,92	320,40	321,95	324,25	327,00
11. Ende	272,99	273,93	270,76	272,08	273,55
12. Ngada	161,20	163,22	165,25	167,40	170,12
13. Manggarai	333,91	338,42	312,86	315,04	317,65
14. Rote Ndao	165,81	172,10	143,76	145,97	148,81
15. Manggarai Barat	269,03	274,69	256,32	259,57	263,69
16. Sumba Tengah	71,80	72,80	85,48	87,63	90,48
17. Sumba Barat Daya	338,43	344,72	303,65	305,69	308,11
18. Nagekeo	144,41	145,83	159,73	162,46	166,00
19. Manggarai Timur	283,31	287,21	275,60	277,91	280,73
20. Sabu Raijua	94,41	97,38	89,33	90,84	92,79
21. Malaka	189,22	191,89	183,90	185,81	188,19
22. Kota Kupang	423,80	434,97	442,76	452,63	465,64
Nusa Tenggara Timur	5 371,52	5 456,20	5 325,57	5 387,74	5 466,29

Catatan/Note: ...

Sumber/Source: ...

Tabel 13.2
Table

Laju Pertumbuhan Produk Domestik Regional Bruto Atas Dasar Harga Konstan 2010 Menurut Kabupaten/Kota di Provinsi Nusa Tenggara Timur (persen), 2019–2022
Rate of Growth of Gross Regional Domestic Products at 2010 Constant Market Prices by Regency/Municipality in East Nusa Tenggara Province (percent), 2019–2022

Kabupaten/Kota Regency/Municipality	2019	2020	2021*	2022**
(1)	(2)	(3)	(4)	(5)
01. Sumba Barat	5,13	-0.27	1.03	3.23
02. Sumba Timur	5,13	-0.88	1.08	2.63
03. Kupang	4,27	-0.77	2.70	2.61
04. Timor Tengah Selatan	5,10	-0.06	2.41	3.11
05. Timor Tengah Utara	5,10	-0.65	2.36	2.80
06. Belu	5,38	0.40	1.75	3.19
07. Alor	5,10	-0.55	2.50	2.95
08. Lembata	5,09	-0.35	1.44	2.60
09. Flores Timur	4,80	0.14	0.69	1.71
10. Sikka	5,19	-0,85	2,13	3,37
11. Ende	5,08	-1.33	2.13	3.09
12. Ngada	5,01	0.04	1.13	3.05
13. Manggarai	5,00	-0.89	1.30	2.21
14. Rote Ndao	5,24	0.21	2.24	3.56
15. Manggarai Barat	5,54	0.90	1.29	4.12
16. Sumba Tengah	5,01	0.86	1.41	2.58
17. Sumba Barat Daya	5,06	0.10	2.08	3.80
18. Nagekeo	4,40	0.49	2.04	3.12
19. Manggarai Timur	4,96	0.81	2.31	3.74
20 Sabu Raijua	4,47	-1.11	1.49	3.02
21. Malaka	4,90	1.00	1.95	3.73
22. Kota Kupang	6,04	-2.05	1.34	3.43
Nusa Tenggara Timur	5,25

Catatan/Note: ...

Sumber/Source: BPS dan sumber lain/BPS-Statistics Indonesia and other sources

Tabel
Table 13.3**Jumlah Penduduk Miskin Menurut Kabupaten/Kota di
Provinsi Nusa Tenggara Timur (ribu), 2018–2022**
**Number of Poor Population by Regency/Municipality in East
Nusa Tenggara Province (thousand), 2018–2022**

Kabupaten/Kota Regency/Municipality	2018	2019	2020	2021	2022
(1)	(2)	(3)	(4)	(5)	(6)
01. Sumba Barat	36,3	36,56	36,95	37,78	37,06
02. Sumba Timur	76,8	77,39	77,3	78,33	75,28
03. Kupang	88,67	92,02	94,94	91,25	88,02
04. Timor Tengah Selatan	130,63	130,31	128,98	125,68	120,45
05. Timor Tengah Utara	56,09	56,94	56,98	58,33	55,88
06. Belu	33,91	34,08	34,18	35,41	33,98
07. Alor	44,13	44,32	43,55	43,83	42,30
08. Lembata	36,95	37,46	37,92	38,75	37,88
09. Flores Timur	27,99	27,83	27,89	28,90	28,08
10. Sikka	44,02	43,32	42,18	43,09	40,87
11. Ende	66,01	63,45	65,22	66,38	63,40
12. Ngada	20,79	20,31	20,62	20,98	20,14
13. Manggarai	69,32	69,33	69,52	71,03	69,68
14. Rote Ndao	46,12	47,66	48,77	51,71	52,43
15. Manggarai Barat	48,53	49,23	49,4	51,15	49,95
16. Sumba Tengah	24,93	25,12	25,37	25,48	24,49
17. Sumba Barat Daya	97,28	96,3	97,81	100,42	98,50
18. Nagekeo	18,69	18,7	18,51	19,11	18,01
19. Manggarai Timur	74,88	75,83	76,69	77,17	74,55
20. Sabu Raijua	28,88	29,49	30,14	30,60	30,00
21. Malaka	30,79	30,83	31,12	32,17	30,48
22. Kota Kupang	40,44	39,86	39,72	41,77	40,20
Nusa Tenggara Timur	1 142,17	1 146,32	1 153,76	1 169,31	1 131,62

Catatan/Note: ...

Sumber/Source: BPS, Survei Sosial Ekonomi Nasional/BPS-Statistics Indonesia, National Socioeconomic Survey

Tabel
Table 13.4

**Indeks Pembangunan Manusia Menurut Kabupaten/Kota
di Provinsi Nusa Tenggara Timur, 2018–2022**
*Human Development Index by Regency/Municipality in East
Nusa Tenggara Province, 2018–2022*

Kabupaten/Kota Regency/Municipality	2018	2019	2020	2021	2022
(1)	(2)	(3)	(4)	(5)	(6)
01. Sumba Barat	62,91	63,56	63,53	63,83	64,43
02. Sumba Timur	64,65	65,34	65,52	65,74	66,17
03. Kupang	63,55	64,43	64,32	64,41	65,04
04. Timor Tengah Selatan	61,58	62,23	62,15	62,16	62,73
05. Timor Tengah Utara	62,65	63,34	63,53	63,69	64,26
06. Belu	61,86	62,54	62,68	62,77	63,22
07. Alor	60,14	61,03	61,33	61,37	62,26
08. Lembata	63,96	64,91	64,74	64,75	65,47
09. Flores Timur	63,55	64,34	64,22	64,22	64,93
10. Sikka	63,89	64,75	65,11	65,41	66,06
11. Ende	66,62	67,2	67,04	67,3	67,97
12. Ngada	67,1	67,76	67,88	67,88	68,26
13. Manggarai	63,32	64,15	64,54	65,01	65,83
14. Rote Ndao	61,51	62,22	62,39	62,6	63,21
15. Manggarai Barat	62,58	63,5	63,89	64,17	64,92
16. Sumba Tengah	60,07	61,01	61,53	61,8	62,71
17. Sumba Barat Daya	61,89	62,6	62,28	62,29	63,15
18. Nagekeo	65,35	65,88	65,81	65,82	66,22
19. Manggarai Timur	59,49	60,47	60,85	61,37	62,30
20. Sabu Raijua	55,79	56,66	57,02	57,03	57,90
21. Malaka	59,66	60,34	60,21	60,42	61,34
22. Kota Kupang	78,84	79,55	79,71	79,74	80,20
Nusa Tenggara Timur	64,39	65,23	65,19	65,28	65,90

Catatan/Note: ...

Sumber/Source: BPS, Seri Berita Resmi Statistik Indeks Pembangunan Manusia/BPS-Statistics Indonesia, Series of Press Releases of Human Development Index

BerAKHLAK

Berorientasi Pelayanan Akuntabel Kompeten
Harmonis Loyal Adaptif Kolaboratif

ST 2023
SENSUS PERTANIAN

DATA

MENCERDASKAN BANGSA

— ENLIGHTEN THE NATION —

**BADAN PUSAT STATISTIK
KABUPATEN SIKKA**

BPS-Statistics of Sikka Regency

Jl. Wairklau No.29 Maumere 86112

Telp.: (0382)21371; Fax.: (0382)23250

Homepage: <http://sikkakab.bps.go.id>

Email: bps5310@bps.go.id

