

# FLORES TIMUR DALAM ANGKA

## FLORES TIMUR IN FIGURES 2023



BADAN PUSAT STATISTIK  
KABUPATEN FLORES TIMUR  
BPS-STATISTICS OFFLORES TIMUR REGENCY



# FLORES TIMUR DALAM ANGKA

*FLORES TIMUR  
IN FIGURES*

## 2023



BADAN PUSAT STATISTIK  
KABUPATEN FLORES TIMUR  
BPS-STATISTICS OFFLORES TIMUR REGENCY

**KABUPATEN FLORES TIMUR DALAM ANGKA**  
***Flores Timur Regency in Figures***  
**2023**

ISSN: 2540-8577

No. Publikasi/*Publication Number*: 53090.2302

Katalog /*Catalog*: 1102002.5309

Ukuran Buku/*Book Size*: 14,8 cm x 21 cm

Jumlah Halaman/*Number of Pages* : xxxvi + 242 hal/*pages*

Naskah/*Manuscript*:

BPS Kabupaten Flores Timur

*BPS-Statistics of Flores Timur Regency*

Penyunting/*Editor*:

BPS Kabupaten Flores Timur

*BPS-Statistics of Flores Timur Regency*

Desain Kover/*Cover Design*:

BPS Kabupaten Flores Timur

*BPS-Statistics of Flores Timur Regency*

Ilustrasi Kover/*Cover Illustration*:

*canva.com*

Diterbitkan oleh/*Published by*:

©BPS Kabupaten Flores Timur/*BPS-Statistics of Flores Timur Regency*

Dicetak oleh/*Printed by*:

BPS Kabupaten Flores Timur/*BPS-Statistics of Flores Timur Regency*

Dilarang mengumumkan, mendistribusikan, mengomunikasikan, dan/atau menggandakan sebagian atau seluruh isi buku ini untuk tujuan komersil tanpa izin tertulis dari Badan Pusat Statistik.

*Prohibited to announce, distribute, communicate, and/or copy part or all of this book for commercial purpose without permission from BPS-Statistics Indonesia.*

**TIM PENYUSUN/TEAM MEMBERS**

**Pengarah/Director**

Ir. Kornelis Lonek Ama

**Penanggung Jawab/Persons in Charge**

Ir. Kornelis Lonek Ama

**Penyunting/Editors**

Fransiska Alda Setyani Sembiring, SST

**Pengolah Data dan Penulis Naskah/Data Processing and Authors**

Fransiska Alda Setyani Sembiring, SST

Stanislaus Edtwim P. Ruing, S.Tr.Stat

Sesilia Vianey Lelo Kerans, A.Md.Stat

**Penata Letak/Layout Designers**

Fransiska Alda Setyani Sembiring, SST

Stanislaus Edtwim P. Ruing, S.Tr.Stat

Sesilia Vianey Lelo Kerans, A.Md.Stat



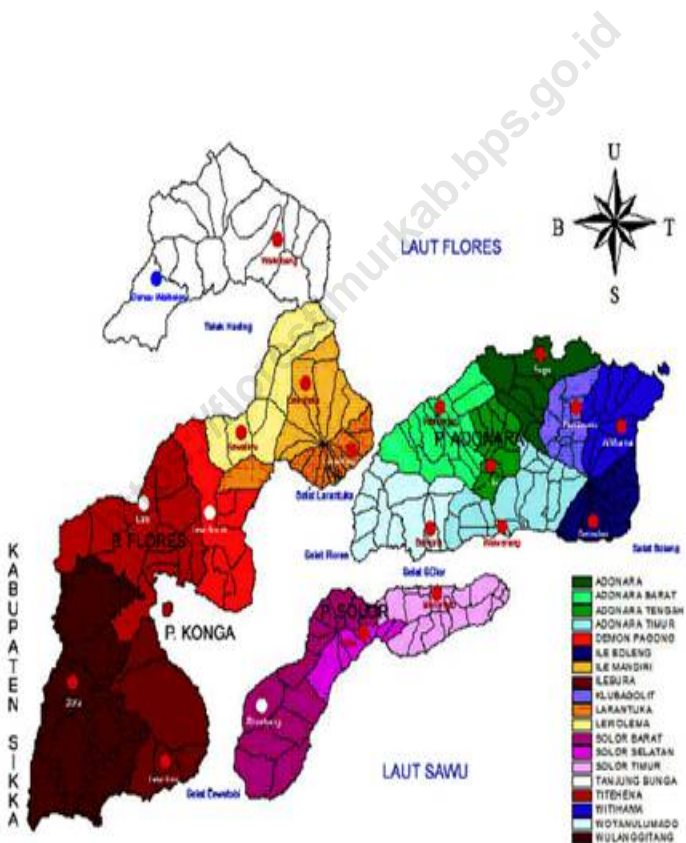
## **KONTRIBUTOR DATA/DATA CONTRIBUTOR**

1. Kementerian Agama/*Ministry of Religious Affair*
2. Kementerian Pendidikan dan Kebudayaan/*The Ministry of Education and Culture*
3. Badan Meteorologi Klimatologi dan Geofisika/*Meteorological, Climatology, and Geophysical Agency*
4. Badan Pusat Statistik/*BPS-Statistics Indonesia*
5. Sekretariat DPRD Kabupaten Flores Timur/*Secretariat of DPRD Flores Timur Regency*
6. Dinas Kesehatan Kabupaten Flores Timur/*Flores Timur Regency Health Office*
7. Dinas Perkebunan dan Peternakan Kabupaten Flores Timur/*Department of Plantation and Animal Husbandry of Flores Timur Regency*
8. Dinas Kebudayaan dan Pariwisata Kabupaten Flores Timur/*Department of Culture and Tourism of Flores Timur Regency Regency*
9. Dinas Pekerjaan Umum Kabupaten Flores Timur/*Flores Timur Regency Regency Public Works Office*
10. Dinas Koperasi Kabupaten Flores Timur/*Flores Timur Regency Cooperative Office*
11. Dinas Perdagangan Kabupaten Flores Timur/*Flores Timur Regency Trade Office*
12. PT. PLN Rayon Larantuka/*PT. PLN Larantuka District*
13. PDAM Kabupaten Flores Timur/*PDAM Flores Timur Regency*
14. Kantor PT. Pos Cabang Larantuka/*Post Office Larantuka District*





**PETA WILAYAH KABUPATEN FLORES TIMUR**  
**MAP OF FLORES TIMUR REGENCY**





**KEPALA BPS KABUPATEN FLORES TIMUR**  
**CHIEF STATISTICIAN OF FLORES TIMUR REGENCY**



**IR. KORNELIS LONEK AMA**





## KATA PENGANTAR

FLORES TIMUR DALAM ANGKA 2023 merupakan publikasi tahunan yang diterbitkan oleh Badan Pusat Statistik Kabupaten Flores Timur. Publikasi ini merupakan lanjutan publikasi tahun sebelumnya yang memuat berbagai macam data dan informasi tentang keadaan geografis dan iklim, ciri-ciri sosial ekonomi penduduk, maupun keadaan sosial dan perekonomian Kabupaten Flores Timur secara menyeluruh.

Untuk menjaga kesinambungan data, maka bentuk dan jenis tabel yang disajikan sebagian besar tetap dipertahankan, begitu juga untuk sektor-sektor yang datanya belum tersedia tak dapat dihindari data yang disajikan keadaan tahun sebelumnya.

Kami menyadari bahwa dalam publikasi ini masih ada kekurangan data, untuk itu saran dan kritik dari semua pihak demi perbaikan publikasi ini sangat kami harapkan.

Akhirnya kepada semua pihak yang telah memberikan bantuan sampai terwujudnya publikasi ini kami sampaikan penghargaan dan ucapan terima kasih yang sebesar-besarnya dengan harapan semoga kerja sama yang serupa dapat lebih meningkat lagi dimasa yang akan datang.

Larantuka, Februari 2023  
Kepala BPS  
Kabupaten Flores Timur



**Ir. Kurnelis Lonek Ama**



## PREFACE

*FLORES TIMUR REGENCY IN FIGURES 2023* issued by Statistics of Flores Timur Regency is an annual publication containing a collection of statistical data. This is a continuation publication containing various kinds of data and information on geographical and climate condition, the social economic characteristic of the population and the general social economic condition of Flores Timur Regency.

To maintain the connected data most of the form and kinds of tables published are retained. For some sectors whose data are not available, the previous data are presented.

Realizing that data in this publication is not complete enough, suggestions and critics from all components are welcomed to improve this publication.

At last, for all components that have given their help to bring this publication into reality, we appreciate and express our deepest thanks. We hope this cooperation can be continued in the future time.

Larantuka, February 2023  
Chief Statistician of  
Flores Timur Regency



**Ir. Kornelis Lonek Ama**

## DAFTAR ISI / CONTENTS

	Halaman Page
Kata Pengantar/ <i>Preface</i> .....	xi
Daftar Isi/ <i>Contents</i> .....	xiii
Daftar Tabel/ <i>List of Tables</i> .....	xv
Daftar Gambar/ <i>List of Figures</i> .....	xxix
Daftar Singkatan/ <i>List of Abbreviations</i> .....	xxxiii
Statistik Kunci/ <i>Key Statistics</i> .....	xxxv
1. Geografi dan Iklim/ <i>Geography and Climate</i> .....	1
2. Pemerintahan/ <i>Government</i> .....	15
3. Penduduk dan Ketenagakerjaan/ <i>Population and Employment</i> .....	35
4. Sosial dan Kesejahteraan Rakyat/ <i>Social and Welfare</i> .....	51
5. Pertanian, Kehutanan, Peternakan, dan Perikanan/ <i>Agriculture, Forestry, Livestock, and Fishery</i> .....	109
6. Industri, Pertambangan, dan Energi/ <i>Industry, Mining, and Energy</i> .....	159
7. Pariwisata/ <i>Tourism</i> .....	169
8. Transportasi dan Komunikasi/ <i>Transportation and Communication</i> .....	177
9. Perbankan, Koperasi, dan Harga-harga/ <i>Banking, Cooperative, dan Prices</i> .....	189
10. Pengeluaran Penduduk/ <i>Population Expenditure</i> .....	207
11. Perdagangan/ <i>Trade</i> .....	217
12. Sistem Neraca Regional/ <i>System of Regional Accounts</i> .....	225
13. Perbandingan Antar Kabupaten/Kota/ <i>Regency/Municipal Comparison</i> .....	243





## DAFTAR TABEL/LIST OF TABLES

Halaman  
Page

<b>1.</b>	<b>GEOGRAFI DAN IKLIM/GEOGRAPHY AND CLIMATE</b>	
<b>1.1</b>	<b>KEADAAN GEOGRAFI</b>	
	<b>GEOGRAPHY CONDITION</b>	
1.1.1	Luas Daerah dan Jumlah Pulau Menurut Kecamatan di Kabupaten Flores Timur, 2022 <i>Total Area and Number of Islands by Subdistrict in Flores Timur Regency, 2022</i> .....	8
1.1.2	Tinggi Wilayah dan Jarak ke Ibukota Kabupaten Flores Timur Menurut Kecamatan di Kabupaten Flores Timur, 2022 <i>Altitude and Distance to the Capital of Flores Timur Regency by Subdistrict in Flores Timur Regency, 2022</i> .....	10
<b>1.2</b>	<b>KEADAAN IKLIM</b>	
	<b>CLIMATE CONDITION</b>	
1.2.1	Pengamatan Unsur Iklim Menurut Bulan di Stasiun Meteorologi Kelas II Larantuka, 2022 <i>Observation of Climate Elements By Months at at Climatology Class II Larantuka Station, 2022</i> .....	11
<b>2.</b>	<b>PEMERINTAHAN/GOVERNMENT</b>	
<b>2.1</b>	<b>WILAYAH ADMINISTRATIF</b>	
	<b>ADMINISTRATIVE AREA</b>	
2.1.1	Jumlah Desa <sup>1</sup> /Kelurahan Menurut Kecamatan di Kabupaten Flores Timur, 2018–2022 <i>Number of Villages<sup>1</sup>/Kelurahan by Subdistrict in Flores Timur Regency, 2018–2022</i> .....	22
<b>2.2</b>	<b>DEWAN PERWAKILAN RAKYAT DAERAH</b>	
	<b>REGIONAL HOUSE OF REPRESENTATIVE</b>	
2.2.1	Jumlah Anggota Dewan Perwakilan Rakyat Daerah Menurut Partai Politik dan Jenis Kelamin di Kabupaten Flores Timur, 2019	

	<i>Number of Regional House of Representatives's Members by Political Parties and Sex in Flores Timur Regency, 2019.....</i>	23
<b>2.3</b>	<b>SUMBER DAYA MANUSIA</b>	
	<b>HUMAN RESOURCES</b>	
2.3.1	Jumlah Pegawai Negeri Sipil Menurut Jabatan dan Jenis Kelamin di Kabupaten Flores Timur, Desember 2021 dan Desember 2022 <i>Number of Civil Servants by Occupation and Sex in Flores Timur Regency, December 2021 dan December 2022 .....</i>	24
2.3.2	Jumlah Pegawai Negeri Sipil Menurut Tingkat Pendidikan dan Jenis Kelamin di Kabupaten Flores Timur, Desember 2021 dan Desember 2022 <i>Number of Civil Servants by Educational Level and Sex in Flores Timur Regency, Desember 2021 dan Desember 2022 .....</i>	26
2.3.3	Jumlah Pegawai Negeri Sipil Menurut Tingkat Kepangkatan dan Jenis Kelamin di Kabupaten Flores Timur, Desember 2021 dan Desember 2022 <i>Number of Civil Servants by Hierarchy and Sex in Flores Timur Regency, Desember 2021 dan Desember 2022 .....</i>	28
<b>2.4</b>	<b>KEUANGAN PEMERINTAH</b>	
	<b>GOVERNMENT FINANCE</b>	
2.4.1	Realisasi Pendapatan Pemerintah di Kabupaten Flores Timur Menurut Jenis Pendapatan (ribu rupiah), 2018–2021 <i>Actual Flores Timur Regency Government Revenues by Kind of Revenues (thousand rupiahs), 2018–2021 .....</i>	30
2.4.2	Realisasi Belanja Pemerintah di Kabupaten Flores Timur Menurut Jenis Belanja (ribu rupiah), 2018–2021 <i>Actual Flores Timur Regency Government Expenditures by Kind of Expenditures (thousand rupiahs), 2018–2021 .....</i>	32

<b>3.</b>	<b>PENDUDUK DAN KETENAGAKERJAAN/ POPULATION AND EMPLOYMENT</b>	
<b>3.1</b>	<b>PENDUDUK POPULATION</b>	
3.1.1	Penduduk, Laju Pertumbuhan Penduduk per Tahun, Distribusi Persentase Penduduk, Kepadatan Penduduk, Rasio Jenis Kelamin Penduduk Menurut Kecamatan di Kabupaten Flores Timur, 2022 <i>Population, Annual Population Growth Rate, Percentage Distribution of Population, Population Density, and Population Sex Ratio by Subdistrict in Flores Timur Regency, 2022</i> .....	42
<b>3.2</b>	<b>KETENAGAKERJAAN EMPLOYMENT</b>	
3.2.1	Jumlah Penduduk Berumur 15 Tahun Keatas Menurut Jenis Kegiatan Selama Seminggu yang Lalu dan Jenis Kelamin di Kabupaten Flores Timur, 2022 <i>Population Aged 15 Years and Over by Type of Activity During The Previous Week and Sex in Flores Timur Regency, 2022</i> .....	45
3.2.2	Penduduk Berumur 15 Tahun ke Atas Menurut Pendidikan Tertinggi yang Ditamatkan dan Jenis Kegiatan Selama Seminggu yang Lalu di Kabupaten Flores Timur, 2022 <i>Population 15 Years of Age and Over by Educational Attainment and Type of Activity During the Previous Week in Flores Timur Regency, 2022</i>	46
3.2.3	Penduduk Berumur 15 Tahun Ke Atas yang Bekerja Selama Seminggu yang Lalu Menurut Status Pekerjaan Utama dan Jenis Kelamin di Kabupaten Flores Timur, 2022 <i>Population 15 Years of Age and Over who Worked During The Previous Week by Main Employment Status and Sex in Flores Timur Regency, 2022</i> .....	48

**4. SOSIAL DAN KESEJAHTERAAN RAKYAT/SOCIAL AND WELFARE**

**4.1 PENDIDIKAN**

**EDUCATION**

4.1.1	Jumlah Sekolah, Guru, dan Murid Taman Kanak-Kanak (TK) di Bawah Kementerian Pendidikan dan Kebudayaan Menurut Kecamatan di Kabupaten Flores Timur, 2021/2022 dan 2022/2023 <i>Number of Schools, Teachers, and Pupils in Kindergarten Under The Ministry of Education and Culture by Subdistrict in Flores Timur Regency, 2021/2022 and 2022/2023</i> .....	56
4.1.2	Jumlah Sekolah, Guru, dan Murid Raudatul Athfal (RA) di Bawah Kementerian Agama Menurut Kecamatan di Kabupaten Flores Timur, 2021/2022 dan 2022/2023 <i>Number of Schools, Teachers, and Pupils in Raudatul Athfal (RA) Under The Ministry of Religious Affairs by Subdistrict n Flores Timur Regency, 2021/2022 and 2022/2023</i> .....	59
4.1.3	Jumlah Sekolah, Guru, dan Murid Sekolah Dasar (SD) di Bawah Kementerian Pendidikan dan Kebudayaan Menurut Kecamatan di Kabupaten Flores Timur, 2021/2022 dan 2022/2023 <i>Number of Schools, Teachers, and Pupils in Primary Schools Under The Ministry of Education and Culture by Subdistrict in Flores Timur Regency, 2021/2022 and 2022/2023</i> .....	60
4.1.4	Jumlah Sekolah, Guru, dan Murid Madrasah Ibtidaiyah (MI) di Bawah Kementerian Agama Menurut Kecamatan Menurut Kecamatan di Kabupaten Flores Timur, 2021/2022 dan 2022/2023 <i>Number of Schools, Teachers, and Pupils in Madrasah Ibtidaiyah (MI) Under The Ministry of Religious Affairs by Subdistrict in Flores Timur Regency, 2021/2022 and 2022/2023</i> .....	63

4.1.5	<p>Jumlah Sekolah, Guru, dan Murid Sekolah Menengah Pertama (SMP) di Bawah Kementerian Pendidikan dan Kebudayaan Menurut Kecamatan di Kabupaten Flores Timur, 2021/2022 dan 2022/2023 <i>Number of Schools, Teachers, and Pupils in Lower Secondary Schools Under The Ministry of Education and Culture by Subdistrict in Flores Timur Regency, 2021/2022 and 2022/2023</i> .....</p>	66
4.1.6	<p>Jumlah Sekolah, Guru, dan Murid Madrasah Tsanawiyah (MTs) di Bawah Kementerian Agama Menurut Kecamatan di Kabupaten Flores Timur, 2021/2022 dan 2022/2023 <i>Number of Schools, Teachers, and Pupils in Madrasah Tsanawiyah (MTs) Under The Ministry of Religious Affairs by Subdistrict in Flores Timur Regency, 2021/2022 and 2022/2023</i> .....</p>	69
4.1.7	<p>Jumlah Sekolah, Guru, dan Murid Sekolah Menengah Atas (SMA) di Bawah Kementerian Pendidikan dan Kebudayaan Menurut Kecamatan di Kabupaten Flores Timur, 2021/2022 dan 2022/2023 <i>Number of Schools, Teachers, and Pupils in Upper Secondary Schools Under The Ministry of Education and Culture by Subdistrict in Flores Timur Regency, 2021/2022 and 2022/2023</i> .....</p>	72
4.1.8	<p>Jumlah Sekolah, Guru, dan Murid Sekolah Menengah Kejuruan (SMK) di Bawah Kementerian Pendidikan dan Kebudayaan Menurut Kecamatan di Kabupaten Flores Timur, 2021/2022 dan 2022/2023 <i>Number of Schools, Teachers, and Pupils in Vocational High Schools Under The Ministry of Education and Culture by Subdistrict in Flores Timur Regency, 2021/2022 and 2022/2023</i> .....</p>	75
4.1.9	<p>Jumlah Sekolah, Guru, dan Murid Madrasah Aliyah (MA) di Bawah Kementerian Agama Menurut Kecamatan di Kabupaten Flores Timur, 2021/2022 dan 2022/2023 <i>Number of Schools, Teachers, and Pupils in Madrasah Aliyah (MA) Under the Ministry of Religious Affairs by Subdistrict in Flores Timur Regency, 2021/2022 and 2022/2023</i> .....</p>	78
4.1.10	<p>Jumlah Desa<sup>1</sup>/Kelurahan yang Memiliki Fasilitas Sekolah Menurut Kecamatan dan Tingkat Pendidikan di Kabupaten Flores Timur, 2019–2022</p>	

	<i>Number of Villages<sup>1</sup>/Kelurahan Having Educational Facilities by Subdistrict and Educational Level in Flores Timur Regency, 2019–2022 .....</i>	81
4.1.11	Angka Partisipasi Murni (APM) dan Angka Partisipasi Kasar (APK) Menurut Jenjang Pendidikan di Kabupaten Flores Timur, 2019 dan 2021 <i>Net Participation Rates and Gross Participation Rates by Educational Level in Flores Timur Regency, 2019 and 2021 .....</i>	86
4.1.12	Persentase Penduduk Berumur 15 Tahun Keatas Menurut Kemampuan Membaca Dan Menulis Per Jenis Kelamin, 2021 <i>Percentage of Population 15 Years Old and Over By Literacy Per Gender, 2021 .....</i>	87
<b>4.2</b>	<b>KESEHATAN</b>	
	<b>HEALTH</b>	
4.2.1	Jumlah Desa <sup>1</sup> /Kelurahan Yang Memiliki Sarana Kesehatan Menurut Kecamatan di Kabupaten Flores Timur, 2018–2021 <i>Number of Villages<sup>1</sup>/Kelurahan Having Health Facilities by Subdistrict in Flores Timur Regency, 2019–2022 .....</i>	88
4.2.2	Jumlah Tenaga Kesehatan Menurut Kecamatan di Kabupaten Flores Timur, 2022 <i>Number of Health Human Resources by Subdistrict in Flores Timur Regency, 2022.....</i>	94
4.2.3	Jumlah Rumah Sakit Umum, Rumah Sakit Khusus, Puskesmas, Klinik Pratama, dan Posyandu Menurut Kecamatan di Kabupaten Flores Timur, 2021 dan 2022 <i>Number of General Hospital, Specialized Hospital, Public Health Center, Primary Clinic, and Integrated Health Post by Subdistrict in Flores Timur Regency, 2021 and 2022 .....</i>	96
<b>4.3</b>	<b>AGAMA DAN SOSIAL LAINNYA</b>	
	<b>RELIGION AND OTHER SOCIAL AFFAIRS</b>	

4.3.1	Jumlah Penduduk Menurut Kecamatan dan Agama yang Dianut di Kabupaten Flores Timur, 2022 <i>Population by Subdistrict and Religion in Flores Timur Regency, 2022</i>	99
4.3.2	Jumlah Tempat Peribadatan Menurut Kecamatan di Kabupaten Flores Timur, 2022 <i>Number of Places of Worship by Subdistrict in Flores Timur Regency, 2022</i>	100
4.3.3	Jumlah Desa <sup>1</sup> /Kelurahan yang Mengalami Bencana Alam <sup>2</sup> Menurut Kecamatan di Kabupaten Flores Timur, 2019–2022 <i>Number of Villages<sup>1</sup>/Kelurahan that Had Natural Disaster<sup>2</sup> by Subdistrict in Flores Timur Regency, 2019–2022</i>	101
<b>4.4</b>	<b>KEMISKINAN</b> <b>POVERTY</b>	
4.4.1	Garis Kemiskinan, Jumlah, dan Persentase Penduduk Miskin di Kabupaten Flores Timur, 2014–2022 <i>Poverty Line, Number, and Percentage of Poor People in Flores Timur Regency, 2014–2022</i>	104
4.4.2	Indeks Kedalaman Kemiskinan dan Indeks Keparahan Kemiskinan di Kabupaten Flores Timur, 2014–2022 <i>Poverty Gap Index and Poverty Severity Index in Flores Timur Regency, 2014–2022</i>	105
<b>5.</b>	<b>PERTANIAN, KEHUTANAN, PETERNAKAN, DAN PERIKANAN/ AGRICULTURE, FORESTRY, LIVESTOCK, AND FISHERY</b>	
<b>5.1</b>	<b>HORTIKULTURA</b> <b>HORTICULTURE</b>	
5.1.1	Luas Panen Tanaman Sayuran Menurut Kecamatan dan Jenis Tanaman di Kabupaten Flores Timur (ha), 2021 dan 2022 <i>Harvested Area of Vegetables by Subdistrict and Kind of Plant in Flores Timur Regency (ha), 2021 and 2022</i>	114
5.1.2	Produksi Tanaman Sayuran Menurut Kecamatan dan Jenis Tanaman di Kabupaten Flores Timur (kuintal), 2021 dan 2022	

	<i>Production of Vegetables by Subdistrict and Kind of Plant in Flores Timur Regency (quintal), 2021 and 2022.....</i>	118
5.1.3	Luas Panen Tanaman Sayuran dan Buah-buahan Semusim Menurut Jenis Tanaman di Kabupaten Flores Timur (ha), 2019–2022 <i>Harvested Area of Seasonal Vegetables and Fruits by Kind of Plant in Flores Timur Regency (ha), 2019–2022 .....</i>	122
5.1.4	Produksi Tanaman Sayuran dan Buah-buahan Semusim Menurut Jenis Tanaman di Kabupaten Flores Timur (kuintal), 2019–2022 <i>Production of Seasonal Vegetables and Fruits by Kind of Plant in Flores Timur Regency (quintal), 2019–2022.....</i>	123
5.1.5	Luas Panen Tanaman Biofarmaka Menurut Kecamatan dan Jenis Tanaman di Kabupaten Flores Timur (m <sup>2</sup> ), 2021 dan 2022 <i>Harvested Area of Medicinal Plants by Subdistrict and Kind of Plant in Flores Timur Regency (m<sup>2</sup>), 2021 and 2022 .....</i>	124
5.1.6	Produksi Tanaman Biofarmaka Menurut Kecamatan dan Jenis Tanaman di Kabupaten Flores Timur (kg), 2021 and 2022 <i>Production of Medicinal Plants by Subdistrict and Kind of Plant in Flores Timur Regency (kg), 2021 and 2022.....</i>	126
5.1.7	Luas Panen Tanaman Biofarmaka Menurut Jenis Tanaman di Kabupaten Flores Timur (m <sup>2</sup> ), 2019–2022 <i>Harvested Area of Medicinal Plants by Kind of Plant in Flores Timur Regency (m<sup>2</sup>), 2019–2022.....</i>	128
5.1.8	Produksi Tanaman Biofarmaka Menurut Jenis Tanaman di Kabupaten Flores Timur (kg), 2019–2022 <i>Production of Medicinal Plants by Kind of Plant in Flores Timur Regency (kg),2019–2022 .....</i>	129
5.1.9	Luas Panen Tanaman Hias Menurut Kecamatan dan Jenis Tanaman di Kabupaten Flores Timur (m <sup>2</sup> ), 2021 and 2022 <i>Harvested Area of Ornamental Plants by Subdistrict and Kind of Plant in Flores Timur Regency (m<sup>2</sup>), 2021 and 2022.....</i>	130
5.1.10	Produksi Tanaman Hias Menurut Kecamatan dan Jenis Tanaman di Kabupaten Flores Timur (tangkai), 2021 and 2022 <i>Production of Ornamental Plants by Subdistrict and Kind of Plant in Flores Timur Regency (stalks), 2021 and 2022.....</i>	132



5.1.11	Luas Panen Tanaman Hias Menurut Jenis Tanaman di Kabupaten Flores Timur (m <sup>2</sup> ), 2019–2022 <i>Harvested Area of Ornamental Plants by Kind of Plant in Flores Timur Regency (m<sup>2</sup>), 2019–2022</i> .....	134
5.1.12	Produksi Tanaman Hias Menurut Jenis Tanaman di Kabupaten Flores Timur (tangkai), 2019–2022 <i>Production of Ornamental Plants by Kind of Plant n Flores Timur Regency (stalks), 2019–2022</i> .....	135
5.1.13	Produksi Buah-buahan Menurut Kecamatan dan Jenis Tanaman di Kabupaten Flores Timur (kuintal), 2021 and 2022 <i>Production of Fruits by Subdistrict and Kind of Plant in Flores Timur Regency (kuintal), 2021 and 2022</i> .....	136
5.1.14	Produksi Buah-Buahan dan Sayuran Tahunan Menurut Jenis Tanaman di Kabupaten Flores Timur (kuintal), 2019–2022 <i>Production of Annual Fruits and Vegetables by Kind of Plant in Flores Timur Regency (quintal), 2019–2022</i> .....	140
<b>5.2</b>	<b>PERKEBUNAN</b> <b>ESTATE CROPS</b>	
5.2.1	Luas Areal Tanaman Perkebunan Menurut Kecamatan dan Jenis Tanaman di Kabupaten Flores Timur (ribu ha), 2019 dan 2021 <i>Planted Area of Estate Crops by Subdistrict and Type of Crops in Flores Timur Regency (ribu ha), 2019 and 2021</i> .....	141
5.2.2	Produksi Perkebunan Menurut Kecamatan dan Jenis Tanaman di Kabupaten Flores Timur (ribu ton), 2019 dan 2021 <i>Production of Estate by Subdistrict and Type of Crops in Flores Timur Regency (thousand ton), 2019 and 2021</i> .....	145
<b>6.</b>	<b>INDUSTRI, PERTAMBANGAN, DAN ENERGI/ INDUSTRY, MINING, AND ENERGY</b>	
6.1	Banyaknya Pelanggan, Produksi, Daya Terjual Dan Terpasang Listrik PLN Rayon Larantuka Dirinci per Bulan, 2022 <i>Number of Customers, Electricity Produced, Sell, Own Consumption and Losses PT PLN Branch Larantuka by Month, 2022</i> .....	155
6.2	Banyaknya Pelanggan, Produksi, Daya Terjual Dan Terpasang Listrik PLN Rayon Larantuka Dirinci per Bulan, 2021	

	Halaman Page
	156
6.3	157
<b>7.</b>	
7.1	165
<b>8.</b>	
<b>8.1</b>	
8.1.1	
8.1.2	
8.1.3	176
<b>8.2</b>	
8.2.1	

	<i>Number of Post Offices Subsidiaries by Subdistrict in Flores Timur Regency, 2018–2022</i> .....	177
<b>9.</b>	<b>PERBANKAN, KOPERASI, DAN HARGA-HARGA/BANKING, COOPERATIVE, AND PRICES</b>	
9.1	Jumlah Koperasi Aktif Menurut Kecamatan di Kabupaten Flores Timur, 2018–2022 <i>Number of Active Cooperative by Subdistrict in Flores Timur Regency, 2018–2022</i> .....	184
9.2	Jumlah Koperasi Menurut Jenis Koperasi dan Kecamatan di Kabupaten Flores Timur, 2022 <i>Number of Cooperative by Kind of Cooperative and Subdistrict in Flores Timur Regency, 2022</i> .....	185
<b>10.</b>	<b>PENGELUARAN PENDUDUK/POPULATION EXPENDITURE</b>	
10.1	Rata-rata Pengeluaran per Kapita Sebulan Menurut Kelompok Komoditas (rupiah) di Kabupaten Flores Timur, 2021 dan 2022 <i>Monthly Average Expenditure per Capita by Commodity Group (rupiahs) in Flores Timur Regency, 2021 and 2022</i> .....	194
10.2	Persentase Pengeluaran per Kapita Sebulan Menurut Kelompok Komoditas di Kabupaten Flores Timur, 2021 dan 2022 <i>Percentage of Monthly Expenditure per Capita by Commodity Group in Flores Timur Regency, 2021 and 2022</i> .....	195
10.3	Rata-rata Pengeluaran per Kapita Sebulan menurut Kelompok Pengeluaran, 2021 dan 2022 <i>Average Expenditure per Capita per Month according to Expenditure Groups, 2021 and 2022</i> .....	196
<b>11.</b>	<b>PERDAGANGAN/TRADE</b>	
11.1	Jumlah Sarana Perdagangan Menurut Jenisnya di Kabupaten Flores Timur, 2018–2022 <i>Number of Trading Facilities by Type of Facility in Flores Timur Regency, 2018–2022</i> .....	201

**12. SISTEM NERACA REGIONAL/SYSTEM OF REGIONAL ACCOUNTS**

12.1.	<p>Produk Domestik Regional Bruto Atas Dasar Harga Berlaku Menurut Lapangan Usaha di Kabupaten Flores Timur (miliar rupiah), 2018–2022 <i>Gross Regional Domestic Product at Current Market Prices by Industry in Flores Timur Regency (billion rupiahs), 2018–2022 .....</i></p>	210
12.2	<p>Produk Domestik Regional Bruto Atas Dasar Harga Konstan 2010 Menurut Lapangan Usaha di Kabupaten Flores Timur (miliar rupiah), 2018–2022 <i>Gross Regional Domestic Product at 2010 Constant Market Prices by Industry in Flores Timur Regency (billion rupiahs), 2018–2022 .....</i></p>	212
12.3	<p>Distribusi Persentase Produk Domestik Regional Bruto Atas Dasar Harga Berlaku Menurut Lapangan Usaha di Kabupaten Flores Timur, 2018–2022 <i>Percentage Distribution of Gross Regional Domestic Product at Current Market Prices by Industry in Flores Timur Regency, 2018–2022 .....</i></p>	214
12.4	<p>Laju Pertumbuhan Produk Domestik Regional Bruto Atas Dasar Harga Konstan 2010 Menurut Lapangan Usaha di Kabupaten Flores Timur (persen), 2018–2022 <i>Growth Rate of Gross Regional Domestic Product at 2010 Constant Market Prices by Industry in Flores Timur Regency (percent), 2018–2022 .....</i></p>	216
12.5	<p>Produk Domestik Regional Bruto Atas Dasar Harga Berlaku Menurut Jenis Pengeluaran di Kabupaten Flores Timur (miliar rupiah), 2018–2022 <i>Gross Regional Domestic Product at Current Market Prices by Type of Expenditure in Flores Timur Regency (billion rupiahs), 2018–2022 .....</i></p>	218
12.6	<p>Produk Domestik Regional Bruto Atas Dasar Harga Konstan 2010 Menurut Jenis Pengeluaran di Kabupaten Flores Timur (miliar rupiah), 2018–2022</p>	

<i>Gross Regional Domestic Product at 2010 Constant Market Prices by Type of Expenditure in Flores Timur Regency (billion rupiahs), 2018–2022 .....</i>	219
---	-----

**13. PERBANDINGAN ANTAR KABUPATEN/  
KOTA/ REGENCY/MUNICIPAL COMPARISON**

13.1	Jumlah Penduduk Menurut Kabupaten/Kota di Provinsi Nusa Tenggara Timur(ribu), 2018–2022 <i>Population by Regency/Municipality in Nusa Tenggara Timur Province (thousand), 2018–2022.....</i>	228
13.2	Laju Pertumbuhan Produk Domestik Regional Bruto Atas Dasar Harga Konstan 2010 Menurut Kabupaten/Kota di Provinsi Nusa Tenggara Timur(persen), 2018–2022 <i>Rate of Growth of Gross Regional Domestic Products at Constant 2010 Prices by Regency/Municipality in Nusa Tenggara Timur Province (percent), 2018–2022.....</i>	229
13.3	Jumlah Penduduk Miskin Menurut Kabupaten/Kota di Provinsi Nusa Tenggara Timur(ribu), 2018–2022 <i>Number of Poor Population by Regency/Municipality in Nusa Tenggara Timur Province (thousand), 2018–2022.....</i>	230
13.4	Indeks Pembangunan Manusia Menurut Kabupaten/ Kota di Provinsi Nusa Tenggara Timur, 2018–2022 <i>Human Development Index by Regency/Municipality in Nusa Tenggara Timur Province, 2018–2022.....</i>	231

<https://florestimurkab.bps.go.id>

## DAFTAR GAMBAR/LIST OF FIGURES

	Halaman Page
1.1 Luas Daerah menurut Kecamatan Tahun 2022 (%) <i>Area of Subdistrict (%), 2021</i> .....	6
1.2 Pengamatan Unsur Iklim Menurut Bulan di Stasiun Meteorologi Kelas II Larantuka, 2022 <i>Observation of Climate Elements By Months at Climatology Class II Larantuka Station, 2022</i> .....	7
2.1 Jumlah Desa <sup>1</sup> /Kelurahan Menurut Kecamatan, 2022 <i>Number of Villages<sup>1</sup>/Kelurahan by Subdistrict, 2022</i> .....	18
2.2 Persentase Realisasi Belanja Pemerintah Kabupaten Flores Timur (ribu rupiah), 2018–2021 <i>Percentage of Actual Flores Timur Regency Government Expenditures (thousand rupiahs), 2018–2021</i> .....	19
3.1 Persentase Penduduk per kecamatan (%), 2022 <i>Percentage of Total Population per subdistrict(%), 2022</i> .....	40
3.2 Persentase Jumlah Penduduk Berumur 15 Tahun Keatas Menurut Jenis Kegiatan Seminggu yang Lalu dan Jenis Kelamin di Kabupaten Flores Timur, 2022 <i>Percentage of Population Aged 15 Years and Over by Type of Activity During The Previous Week and Sex in Flores Timur Regency, 2022</i> .....	41
4.1 Jumlah Sekolah menurut Wilayah, 2022 <i>Number of School by Area, 2022</i> .....	54
4.2 Wilayah yang Mengalami Bencana Alam menurut Kecamatan, 2022 <i>Area that Had Natural Disaster by Subdistrict, 2022</i> .....	55
5.1 Produksi Tanaman Sayuran Menurut Kecamatan (kw),2019-2021 <i>Production of Vegetables by Subdistrict Plant (quintal), 2019-2021</i> .....	112
5.2 Produksi Tanaman Sayuran dan Buah–Buahan Semusim Menurut Jenis Tanaman (kuintal), 2019-2021 <i>Production of Seasonal Vegetables and Fruits by Kind of Plant (quintal), 2019 and 2021</i> .....	113

6.1	Produksi dan Daya Terjual PLN Rayon Larantuka per Bulan, 2021-2022 <i>Electricity Produced and Sell PT PLN Branch Larantuka per Month, 2021-2022</i> .....	154
7.1	Jumlah Rumah Makan/Restoran Menurut Kecamatan, 2018-2022 <i>Number of Restaurants by Subdistrict, 2018–2022</i> .....	164
8.1	Panjang Jalan Menurut Jenis Permukaan Jalan, 2022 <i>Length of Roads by Type of Road Surface. 2022</i> .....	172
8.2	Panjang Jalan Menurut Kondisi Jalan), 2022 <i>Length of Roads by Condition of Roads, 2022</i> .....	173
9.1	Jumlah Koperasi Aktif di Kabupaten Flores Timur, 2019-2022 <i>Number of Active Cooperative in Flores Timur Regency, 2019–2022</i> .....	183
10.1	Persentase Pengeluaran per Kapita Sebulan, 2021 dan 2022 <i>Percentage of Monthly Expenditure per Capita, 2021 and 2022</i> .....	192
10.2	Rata-rata Pengeluaran per Kapita Sebulan, 2021-2022 <i>Average Expenditure per Capita per Month, 2021-2022</i> .....	193
11.1	Jumlah Sarana Perdagangan , 2022 <i>Number of Trading Facilities , 2022</i> .....	200
12.1	PDRB ADHK 2019 menurut Lapangan Usaha, 2019-2021 <i>GRDP by Industry, 2019-2021</i> .....	208
12.2	Distribusi Persentase PDRB ADHB menurut Lapangan Usaha, 2021 <i>Percentage Distribution of GRDP at Current Market Prices by Industry, 2021</i> .....	209
13.1	Jumlah Penduduk Miskin (ribu), 2018-2022 <i>Number of Poor Population, 2018-2022</i> .....	226
13.2	Indeks Pembangunan Manusia, 2018-2022 <i>Human Development Index, 2018-2022</i> .....	227



## PENJELASAN UMUM/EXPLANATORY NOTES

Tanda-tanda, satuan-satuan, dan lain-lainnya yang digunakan dalam publikasi ini adalah sebagai berikut:

*Symbols, measurement units, and acronyms which are used in this publication, are as follows:*

### 1. TANDA-TANDA/SYMBOLS

Data tidak tersedia/ <i>Data not available</i> .....	: ...
Tidak ada atau nol / <i>Null or zero</i> .....	: -
Data dapat diabaikan/ <i>Data negligible</i> .....	: 0
Tanda decimal/ <i>Decimal point</i> .....	: ,
Data tidak dapat ditampilkan/ <i>Not applicable</i> .....	: NA
Angka estimasi/ <i>Estimated figures</i> .....	: e
Angka diperbaiki/ <i>Revised figures</i> .....	: r
Angka sementara/ <i>Preliminary figures</i> .....	: x
Angka sangat sementara/ <i>Very preliminary figures</i> .....	: xx
Angka sangat sangat sementara/ <i>Very very preliminary figures</i> .....	: xxx

### 2. SATUAN/UNITS

barel/ <i>barrel</i> .....	: 158,99 liter/ <i>litres</i> = 1/6,2898 m <sup>3</sup>
hektar (ha)/ <i>hectare (ha)</i> .....	: 10 000 m <sup>2</sup>
kilometer (km)/ <i>kilometres (km)</i> .....	: 1 000 meter/ <i>meters (m)</i>
knot/ <i>knot</i> .....	: 1,8523 km/jam ( <i>km/hour</i> )
kuintal/ <i>quintal</i> .....	: 100 kg
KWh .....	: 1 000 Watt hour
MWh .....	: 1 000 KWh
liter (untuk beras)/ <i>litre (for rice)</i> .....	: 0,80 kg
MMSCF .....	: 1/35,3 m <sup>3</sup>
metrik ton (m.ton)/ <i>metric ton (m. ton)</i> .....	: 0,98421 long ton = 1 000 kg
ons/ <i>ounce</i> .....	: 28,31 gram/ <i>grams</i>
ton .....	: 1 000 kg

Satuan lain: buah, dus, butir, helai/lembar, kaleng, batang, pulsa, ton kilometer (ton-km), jam, menit, persen (%).

*Other units: unit, pack, pieces, sheet, tin, pulse, ton-kilometres(ton-km), hour, minute, percent (%).*

Perbedaan angka di belakang koma disebabkan oleh pembulatan angka.  
*The difference in decimal numbers is caused by rounding.*



## DAFTAR SINGKATAN/ LIST OF ABBREVIATIONS

SI	: Stasiun Iklim
SIMPK	: Stasiun Meteorologi Pertanian Khusus
t.t	: Tempat tidur
BCG	: Bacillus Calmette Guerin
DPT	: Difteri, Pertusis, Tetanus
TT	: Tetanus Toxoid
IOT	: Industri Obat Tradisional/ <i>Traditional Medicine Industry</i>
IKOT	: Industri Kecil Obat Tradisional/ <i>Traditional Medicine Small</i>
Alkes	: Alat kesehatan/ <i>Health Kits</i>
PKRT	: Perbekalan Kesehatan Rumah tangga/ <i>Household Health Logistics</i>
Kompl	: Komplemen/ <i>Complement</i>
IRTP	: Industri Pangan Produksi Rumah Tangga/ <i>Foods Home Industry</i>
PBF	: Pedagang Besar Farmasi/ <i>Pharmacy Whole-seller</i>
GFK	: Gudang Farmasi Kab/Kota/Regency/ <i>Municipality Pharmacy Warehouse</i>
RB	: Rumah Bersalin/ <i>Delivery House</i>
Pustu	: Puskesmas pembantu/ <i>Auxiliary Public Health Center</i>
BP	: Balai Pengobatan/ <i>Polyclinic</i>
TPS	: Tempat Pembuangan Sementara / <i>landfill</i>
Jamkesmas	: Jaminan kesehatan masyarakat miskin/ <i>Poor public health insurance</i>
PJKMU	: Program Jaminan Kesehatan Masyarakat Umum
SIUP	: Surat Ijin Usaha Perdagangan/ <i>Trading Permission Letter</i>
TDP	: Tanda Daftar Perusahaan/ <i>Company Registration Identity</i>
API	: Angka Pengenal Importir/ <i>Importer's Identity Number</i>



## Statistik Kunci, 2020–2022 Key Statistics, 2020–2022

Rincian/Description	Satuan/Unit	2020	2021	2022
(1)	(2)	(3)	(4)	(5)
<b>SOSIAL/SOCIAL</b>				
Penduduk <sup>1</sup> /Population <sup>1</sup>	juta/million			
Laju Pertumbuhan Penduduk <sup>1</sup> /Population Growth <sup>1</sup>	%			
Angka Harapan Hidup <sup>1-e</sup> /Life Expectancy Rate <sup>1</sup>	tahun/years			
Angka Melek Huruf Usia 15+/Literacy Rate Aged 15+	%			
Tingkat Partisipasi Angkatan Kerja -TPAK <sup>2,3</sup> Labour Force Participation Rate-LFPR <sup>2,3</sup>	%			
Tingkat Pengangguran Terbuka-TPT <sup>2,3</sup> Unemployment Rate-UR <sup>2,3</sup>	%			
Penduduk Miskin <sup>4</sup> /Poor People <sup>4</sup>	juta/million			
Persentase Penduduk Miskin <sup>4</sup> Percentage of Poor People <sup>4</sup>	%			
Indeks Pembangunan Manusia-IPM <sup>5</sup> Human Development Index <sup>5</sup>	—			
<b>EKONOMI/ECONOMIC</b>				
Produk Domestik Regional Bruto (PDRB) Harga Berlaku <sup>6</sup> Gross Regional Domestic Bruto (GRDP) at Current Price <sup>6</sup>	triliun rupiah trillion rupiahs			
Laju Pertumbuhan Ekonomi <sup>7</sup> /Economic Growth <sup>7</sup>	%			
PDRB Per Kapita Harga Berlaku <sup>6,8</sup> Per Capita of GRDP at Current Price <sup>6,8</sup>	juta rupiah million rupiahs			

Catatan/Notes: <sup>1</sup> Data 2019 hasil ..... Data 2020 hasil Hasil Sensus Penduduk (SP) 2020 (September). Data 2021 hasil ...../The 2019 data was the result of ..... The 2020 data was the result of 2020 Population Census (September). The 2021 data was the result of ....

<sup>2</sup> Kondisi Agustus/Condition at August

<sup>3</sup> Menggunakan penimbang hasil proyeksi penduduk Survei Penduduk Antar Sensus (SUPAS) 2015/Weighted by the population projection results of the Intercensal Population Survey (SUPAS) 2015

<sup>4</sup> Kondisi Maret/Condition at March

<sup>5</sup> Sejak tahun 2010, IPM dihitung dengan metode baru. Komponen IPM metode baru adalah angka harapan hidup saat lahir, harapan lama sekolah, rata-rata lama sekolah, dan pengeluaran per kapita/Since 2010, HDI was calculated using new method. New HDI component are life expectancy at birth, expected years of schooling, means years of schooling, and expenditure per capita

<sup>6</sup> Mulai tahun 2010 mengadopsi System of National Account 2008 (SNA 2008)/Since 2010 is in line with System of National Account 2008 (SNA 2008)

<sup>7</sup> Menggunakan tahun dasar 2010 (2010=100)/Using 2010 base year (2010=100)

<sup>8</sup> Menggunakan proyeksi penduduk berdasarkan hasil SP2010/Using population projection based on SP2010



*Luas Wilayah Kabupaten Flores Timur, 2022*

*Total Area of Flores Timur Regency, 2021*

**1 812.58** km<sup>2</sup>

*Rata-rata Temperatur* 

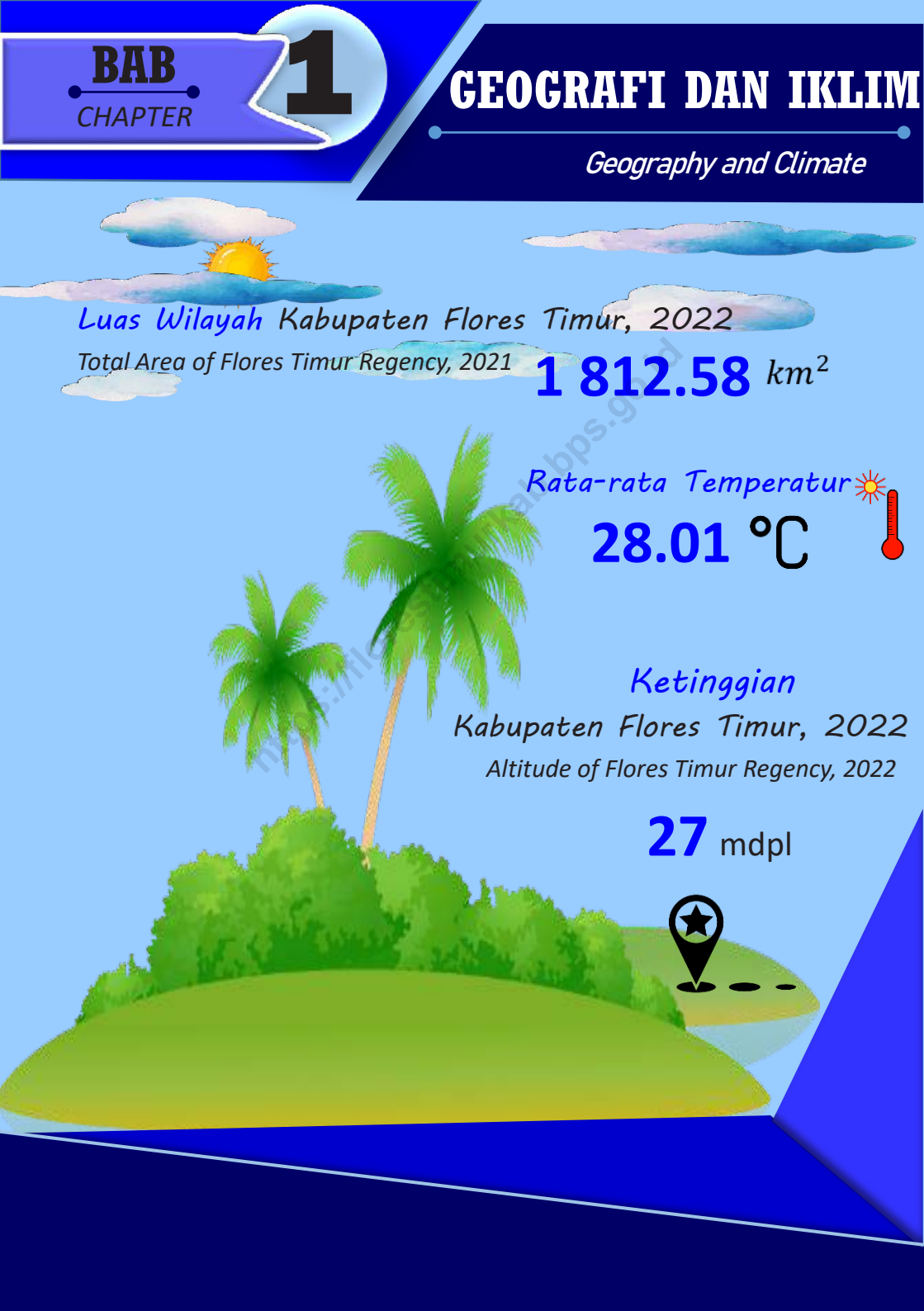
**28.01** °C

*Ketinggian*

*Kabupaten Flores Timur, 2022*

*Altitude of Flores Timur Regency, 2022*

**27** mdpl







**PENJELASAN TEKNIS**

1. Secara astronomis, Kabupaten Flores Timur terletak antara 08° 04' - 08° 40' Lintang Selatan (LS) dan 122° 38' - 123° 57' Bujur Timur (BT).
2. Berdasarkan posisi geografisnya, Kabupaten Flores Timur memiliki batas-batas:
  - Utara : Laut Flores
  - Selatan : Laut Sawu
  - Barat : Kabupaten Sikka
  - Timur : Selat Boleng
3. Kabupaten Flores Timur terdiri atas 19 kecamatan, yaitu Wulang Gitang, Titehena, Ile Bura, Tanjung Bunga, Lewolema, Larantuka, Ile Mandiri, Demon Pagong, Solor Barat, Solor Selatan, Solor Timur, Adonara Barat, Wotan Ulu Mado, Adonara Tengah, Adonara Timur, Ile Boleng, Witihama, Kelubagolit, dan Adonara.
4. Seperti halnya di tempat lain di Indonesia, di Flores Timur hanya dikenal 2 musim yaitu musim kemarau dan musim hujan. Pada bulan Juni - September arus angin berasal dari Australia dan tidak banyak mengandung uap air sehingga mengakibatkan musim kemarau. Sebaliknya pada bulan Desember - Maret arus angin banyak mengandung uap air yang berasal dari Asia dan Samudera Pasifik sehingga terjadi musim hujan. Keadaan seperti ini berganti setiap setengah tahun setelah melewati

**TECHNICAL NOTES**

1. *Astronomically, Flores Timur Regency is located between 08° 04' - 08° 40' South Latitude and 122° 38' - 123° 57' East Longitude.*
2. *In terms of geographic position, Flores Timur Regency has boundaries as follows:*
  - *North : Flores Sea*
  - *South : Savu Sea*
  - *West : Sikka Regency*
  - *East : Boleng Strait.*
3. *Flores Timur Regency has 19 districts: Wulang Gitang, Titehena, Ile Bura, Tanjung Bunga, Lewolema, Larantuka, Ile Mandiri, Demon Pagong, Solor Barat, Solor Selatan, Solor Timur, Adonara Barat, Wotan Ulu Mado, Adonara Tengah, Adonara Timur, Ile Boleng, Witihama, Kelubagolit, and Adonara.*
4. *Similar to other places in Indonesia, Flores Timur has two seasons namely dry season and rainy season. From June to September the wind flows from Australia with low moistures, and it results in dry season. On the contrary, from December to March the wind contains high moistures which flows from Asia and Pacific Ocean, and this results in rainy season. These climates change and turn every six months after passing the transitional periods in April to is close to Australia, high-moistures wind from Asia and Pacific Ocean*

masa peralihan pada bulan April – Mei dan Oktober – November. Walaupun demikian mengingat Kabupaten Flores Timur dekat dengan Australia, arus angin yang banyak mengandung uap air dari Asia dan Samudera Pasifik sampai di wilayah Flores Timur kandungan uap airnya sudah berkurang yang mengakibatkan hari hujan di Flores Timur lebih sedikit dibanding wilayah yang dekat dengan Asia. Hal ini menjadikan Flores Timur sebagai wilayah yang tergolong kering di mana hanya 4 bulan (Januari s.d Maret, dan Desember) yang keadaannya relatif basah dan 8 bulan sisanya relatif kering.

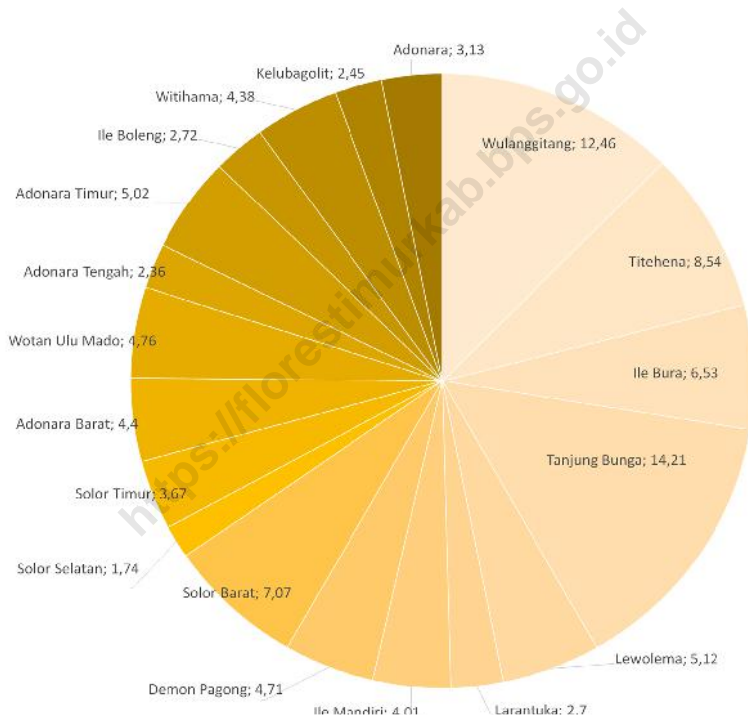
5. Kabupaten Flores Timur memiliki luas daratan mencapai 1.812,58 km<sup>2</sup>, tersebar di 17 pulau (3 pulau yang dihuni dan 14 pulau yang tidak dihuni).

*shrinks after reaching Flores Timur area. This causes fewer number of rainy day in Flores Timur than other places around Asia. Therefore, Flores Timur is categorized as a dry region which experiences only 4 months (January to March and December) wet phase and the rest 8 months experiences dry phase.*

5. *Total land area of Flores Timur is 1.812,58 km<sup>2</sup>, which spread over 17 islands, 3 inhabited islands (Flores Island, Adonara Island, and Solor Island) and 14 not-inhabited islands.*



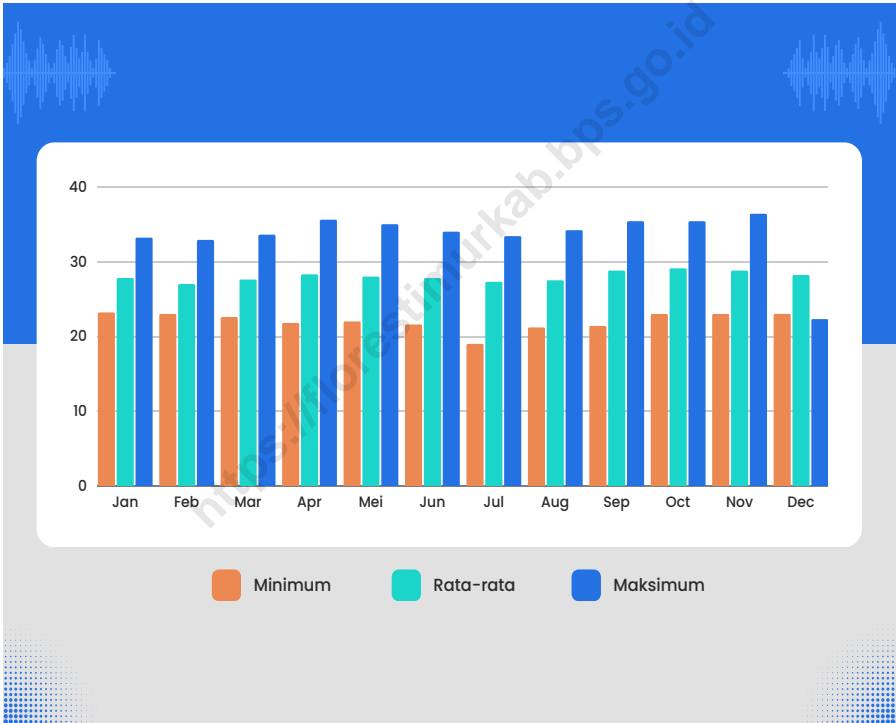
**Gambar 1.1** Luas Daerah menurut Kecamatan (%), 2021  
**Figures 1.1** Area of Subdistrict (%), 2021



Sumber/Source : Kementerian Dalam Negeri/Ministry of Home Affairs

**Gambar** 1.2  
**Figures**

**Pengamatan Suhu Menurut Bulan di Stasiun  
Meteorologi Kelas II Larantuka, 2022**  
*Observation of Temperature By Months at Climatology  
Class II Larantuka, 2022*



Sumber/Source: Stasiun Meteorologi Kelas II Larantuka/Climatologi Class II Larantuka

## 1.1 KEADAAN GEOGRAFI GEOGRAPHY CONDITION

**Tabel** 1.1.1 **Luas Daerah dan Jumlah Pulau Menurut Kecamatan di Kabupaten Flores Timur, 2021**  
**Table** 1.1.1 **Total Area and Number of Islands by Subdistrict in Flores Timur Regency, 2021**

Kecamatan <i>Subdistrict</i>	Ibukota Kecamatan <i>Capital of Subdistrict</i>	Luas <i>Total Area</i> (km <sup>2</sup> /sq.km)
(1)	(2)	(3)
Wulanggintang	Boru	225,85
Titehena	Lewolaga	154,84
Ilebura	Lewotobi	118,32
Tanjung Bunga	Waiklibang	257,57
Lewo Lema	Kawaliwu	92,84
Larantuka	Larantuka	48,91
Ile Mandiri	Lewohala	72,76
Demon Pagong	Lewokluok	85,40
Solor Barat	Ritaebang	128,20
Solor Selatan	Kalike	31,58
Solor Timur	Menanga	66,56
Adonara Barat	Waiwadan	79,71
Wotan Ulu Mado	Baniona	86,31
Adonara Tengah	Lewobebe	42,73
Adonara Timur	Waiwerang	91,06
Ile Boleng	Senadan	49,30
Witihama	Oringbebe	79,43
Kelubagolit	Pepak Kelu	44,41
Adonara	Sagu	56,80
<b>Kabupaten Flores Timur</b>	<b>Larantuka</b>	<b>1 812,58</b>

Lanjutan Tabel/*Continued Table 1.1.1*

Kecamatan <i>Subdistrict</i>	Persentase terhadap Luas Kabupaten/ Kota <i>Percentage to Regency/Municipal Area</i>	Jumlah Pulau <i>Number of Islands</i>
(1)	(4)	(5)
Wulanggitang	12,46	1
Titehena	8,54	–
Ilebura	6,53	1
Tanjung Bunga	14,21	1
Lewo Lema	5,12	–
Larantuka	2,70	1
Ile Mandiri	4,01	–
Demon Pagong	4,71	–
Solor Barat	7,07	1
Solor Selatan	1,74	1
Solor Timur	3,67	1
Adonara Barat	4,40	1
Wotan Ulu Mado	4,76	1
Adonara Tengah	2,36	1
Adonara Timur	5,02	1
Ile Boleng	2,72	1
Witihama	4,38	3
Kelubagolit	2,45	1
Adonara	3,13	1
<b>Kabupaten Flores Timur</b>	<b>100,00</b>	<b>17</b>

Catatan/*Note*: Berdasarkan Peraturan Menteri Dalam Negeri Nomor 137 Tahun 2017 tanggal 29 Desember 2017/ Based on Minister of Home Affairs Regulation Number 137/2017, December 29, 2017

Sumber/*Source*: Kementerian Dalam Negeri/*Ministry of Home Affairs*

**Tabel** 1.1.2 **Tinggi Wilayah dan Jarak ke Ibukota Kabupaten/Kota Menurut Kecamatan di Kabupaten Flores Timur, 2022**  
**Altitude and Distance to the Capital of Regency/ Municipality by Subdistrict in Flores Timur Regency, 2022**

Kecamatan Subdistrict	Tinggi Wilayah (mdpl) Altitude (m a.s.l)	Jarak ke Ibukota Kabupaten/Kota Distance to the Capital of Regency/ Municipality
(1)	(2)	(3)
Wulanggitang	274	60,00
Titehena	63	35,00
Ilebura	18	67,00
Tanjung Bunga	44	28,50
Lewo Lema	212	13,00
Larantuka	21	–
Ile Mandiri	205	15,00
Demon Pagong	42	25,00
Solor Barat	15	18,50
Solor Selatan	28	18,00
Solor Timur	17	14,40
Adonara Barat	43	12,00
Wotan Ulu Mado	32	26,40
Adonara Tengah	605	38,50
Adonara Timur	21	35,00
Ile Boleng	75	37,00
Witihama	131	49,28
Kelubagolit	265	46,58
Adonara	15	35,00
<b>Kabupaten Flores Timur</b>	<b>27</b>	<b>–</b>

Catatan/Note: ...

Sumber/Source: Badan Informasi Geospasial/Geospatial Information Agency



## 1.2 KEADAAN IKLIM CLIMATE CONDITION

**Tabel 1.2.1** Pengamatan Unsur Iklim Menurut Bulan di Stasiun Meteorologi Kelas II Larantuka, 2022  
*Observation of Climate Elements By Months at Climatology Class II Larantuka, 2022*

Bulan Month	Suhu/Temperature (°C)			Kelembaban/Humidity (%)		
	Minimum	Rata-rata Average	Maksimum Maximum	Minimum	Rata-rata Average	Maksimum Maximum
(1)	(2)	(3)	(4)	(5)	(6)	(7)
Januari/January	23,2	27,8	33,2	55	80	97
Februari/February	23,0	27,0	32,9	57	82	99
Maret/March	22,6	27,6	33,6	55	82	95
April/April	21,8	28,3	35,6	46	75	95
Mei/May	22,0	28,0	35,0	45	73	93
Juni/June	21,6	27,8	34,0	46	71	93
Juli/July	19,0	27,3	33,4	42	70	94
Agustus/August	21,2	27,5	34,2	47	73	95
September/September	21,4	28,8	35,4	41	74	89
Oktober/October	23,0	29,1	35,4	52	73	97
November/November	23,0	28,8	36,4	53	78	95
Desember/December	23,0	28,2	22,3	51	78	98

Lanjutan Tabel/*Continued Table 1.2.1*

Bulan Month	Kecepatan Angin (m/det) Wind Velocity (m/sec)			Tekanan Udara/Atmospheric Pressure (mbar)		
	Minimum	Rata-rata Average	Maksimum Maximum	Minimum	Rata-rata Average	Maksimum Maximum
(1)	(8)	(9)	(10)	(11)	(12)	(13)
Januari/January	Calm	4	12	1 006,3	1 009,1	1011,8
Februari/February	Calm	3	13	1 006,7	1 008,8	1010,2
Maret/March	Calm	3	11	1 006,9	1 009,0	1010,7
April/April	Calm	2	11	1 008,2	1 009,5	1011,7
Mei/May	Calm	3	12	1 008,0	1 010,4	1012,8
Juni/June	Calm	3	11	1 009,7	1 010,8	1012,6
Juli/July	Calm	4	14	1 009,4	1 011,5	1012,6
Agustus/August	Calm	3	13	1 010,0	1 011,8	1014,4
September/September	Calm	3	15	1 009,3	1 011,7	1014,0
Oktober/October	Calm	2	17	1 008,0	1 010,6	1012,8
November/November	Calm	2	13	1 007,0	1 009,9	1012,7
Desember/December	Calm	3	18	1 004,2	1 007,7	1010,1

Lanjutan Tabel/*Continued Table 1.2.1*

Bulan Month	Jumlah Curah Hujan Number of Precipitation (mm)	Jumlah Hari Hujan (hari) Number of Rainy Days (day)	Penyinaran Matahari Duration of Sunshine (%)
(1)	(14)	(15)	(16)
Januari/January	390,0	23	43,6
Februari/February	433,8	23	53,0
Maret/March	77,5	13	69,0
April/April	8,6	3	85,0
Mei/May	31,6	7	80,0
Juni/June	78,1	9	76,0
Juli/July	-	-	90,0
Agustus/August	44,4	4	87,0
September/September	10,8	3	92,0
Oktober/October	51,0	9	79,0
November/November	121,0	9	66,0
Desember/December	420,2	13	64,0

Catatan/Note: *Calm* adalah kecepatan angin mendekati nol/*Calm is wind velocity close to zero*

Sumber/Source: Stasiun Meteorologi Kelas II Lanturuka/*Climatologi Class II Lanturuka*



**Jumlah Pegawai Negeri Sipil**

**Menurut Golongan Kepangkatan  
di Kabupaten Flores Timur, 2022**

*Number of Civil Servants  
by Hierarchy in Flores Timur Regency, 2022*

**GOLONGAN  
PNS**

JML

**4 594**

Orang

**GOLONGAN IV**

**678**

**GOLONGAN III**

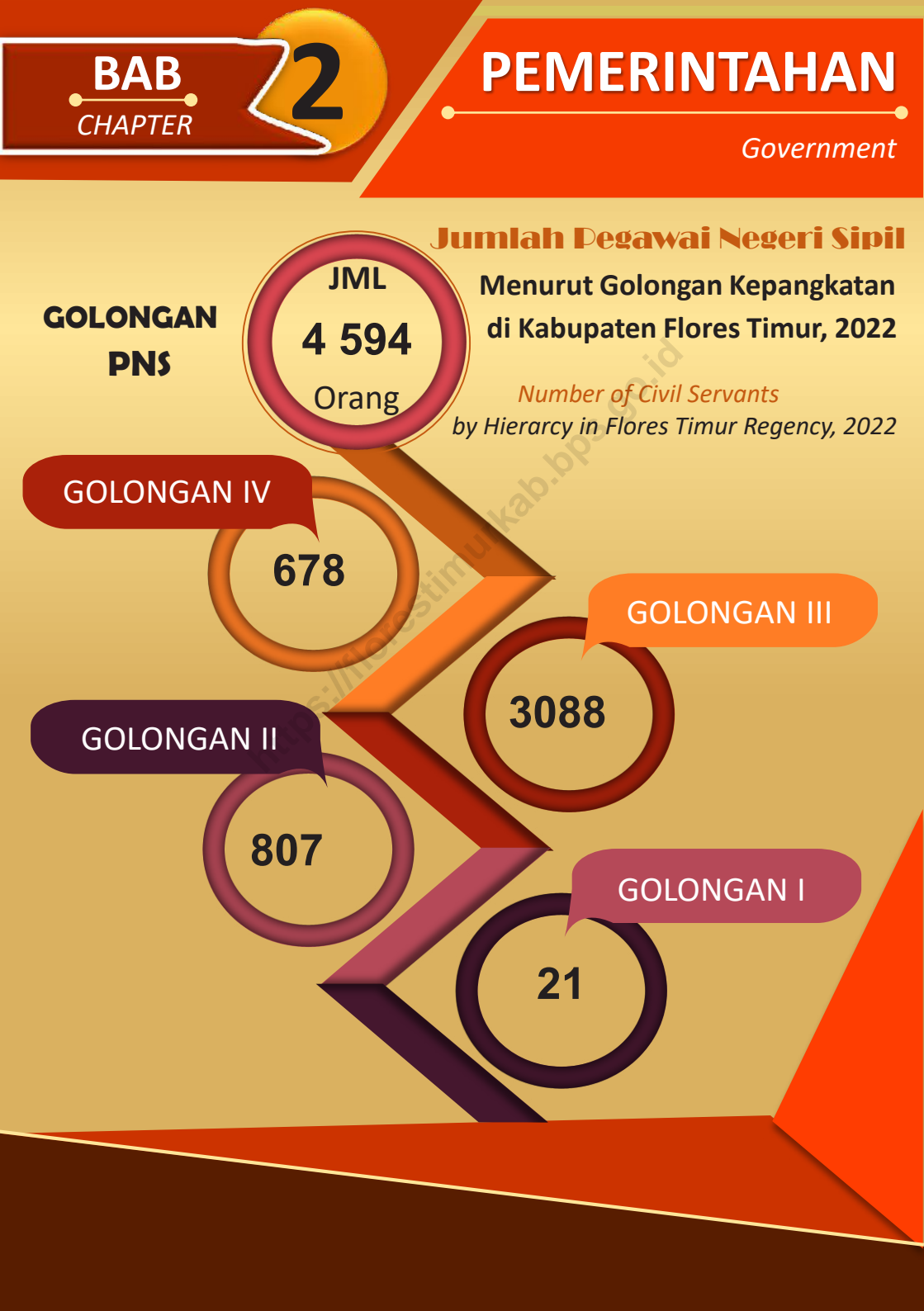
**3088**

**GOLONGAN II**

**807**

**GOLONGAN I**

**21**





**PENJELASAN TEKNIS**

1. Pemerintah Daerah adalah Pimpinan Daerah dan Dewan Perwakilan Daerah (DPRD). Anggota DPRD dipilih melalui pemilihan umum (pemilu) dan dilantik dalam masa jabatan lima tahun. Pimpinan Daerah bertanggung jawab sebagai lembaga eksekutif dan DPRD bertanggung jawab sebagai lembaga legislatif.
2. Kabupaten Flores Timur dipimpin oleh seorang bupati dengan ibu kota kabupaten adalah Larantuka.
3. Dalam melaksanakan tugasnya, selain didampingi oleh wakilnya, Bupati Flores Timur dibantu oleh Sekretaris Daerah yang membawahi beberapa asisten, Badan Perencanaan Daerah (BAPPEDA), dan inspektorat wilayah daerah; serta dibantu oleh berbagai instansi dinas/vertikal yang masing-masing mempunyai lingkup tugas yang berbeda-beda. Di setiap kecamatan dan desa/kelurahan, Bupati Flores Timur mendudukkan masing-masing seorang Camat dan Lurah/Kepala Desa dalam upaya untuk membantu kelancaran pelaksanaan pembangunan dan kemasayarakatan sampai ke bawah.
4. Dalam perencanaan anggaran dan belanja negara, pemerintah menganut prinsip anggaran berimbang dan diam nonummy

**TECHNICAL NOTES**

1. *Regional government consist of Head of Region and Parliament. Redional House of Representative members are elected through a general election and appointed for a five-years membership. Head of Region is responsible for executive and Parliament is responsible for legislative.*
2. *Flores Timur regency is lead by a regent with Larantuka as the capital city.*
3. *In carrying out their duties, in addition, accompanied by his deputy, assisted by Regional Secretary in charge of several Assistant Municipaly, Regional Development Planning Agency, and the Regional Inspectorate; and also assisted by various agency offices that each vertical the scope of one of them have different tasks. In every District and subdistrict, a regent put each one District head and village chief in an effort to assist the smooth implementation of development and civil society to the bottom.*
4. *The government policy in terms of public finance was reflected on State Budget, based on dynamic and balance principal. Balanced*

dinamis. Berimbang berarti harus diusahakan agar ada keseimbangan antara penerimaan dan pengeluaran. Sedangkan prinsip dinamis berarti makin meningkatnya jumlah anggaran dan tabungan pemerintah, sehingga kemampuan dalam daerah bertambah dan ketergantungan pada bantuan keuangan dari luar daerah semakin berkurang.

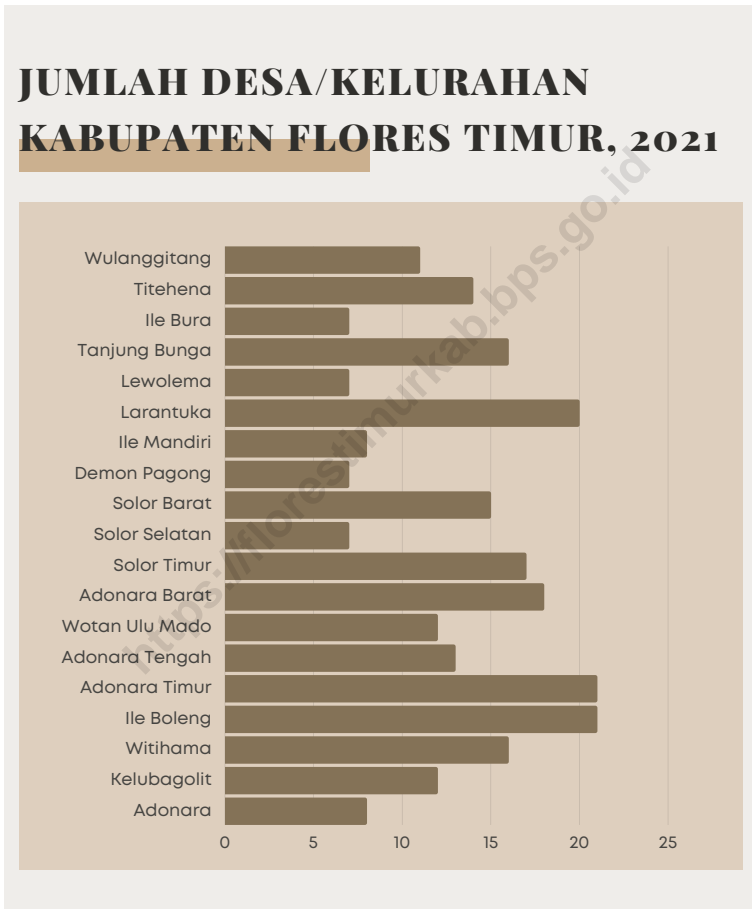
5. Realisasi Penerimaan dan Pengeluaran Pemerintah kabupaten/kota adalah realisasi/perhitungan APBD kabupaten/kota pada tiap tahun anggaran.
  6. Pendapatan Asli Daerah (PAD) adalah pendapatan daerah yang dipungut berdasarkan peraturan daerah sesuai dengan peraturan perundangan guna keperluan daerah yang bersangkutan untuk membiayai kegiatannya.
  7. Dana Perimbangan adalah dana dari APBN yang dialokasikan kepada daerah untuk mendanai kebutuhan daerah dalam rangka pelaksanaan desentralisasi.
  8. Lain-lain pendapatan yang sah adalah pendapatan lain dari pemerintah pusat atau instansi pusat, serta dari daerah lain.
- principal means the there should be the balance between revenue and expense. While dynamic principal means as number of national budget and saving increase, government ability particularly in terms of finance also increases and the dependency to other sources decreases.*
5. Actual revenue and expenditure of regency/municipality government is the realization or regency/Municipality budget calculation for every fiscal year.
  6. Original local government revenue is revenue that withheld based on local regulations in accordance with the legislation, for the purpose of financing their activities.
  7. Balanced budget is the fund coming from the state budget that allocated to regions to fund their needs in the context of decentralization.
  8. Other legal revenue is other income that coming from the central government or central agencies, as well as from other local government.





**Gambar** 2.1  
**Figures**

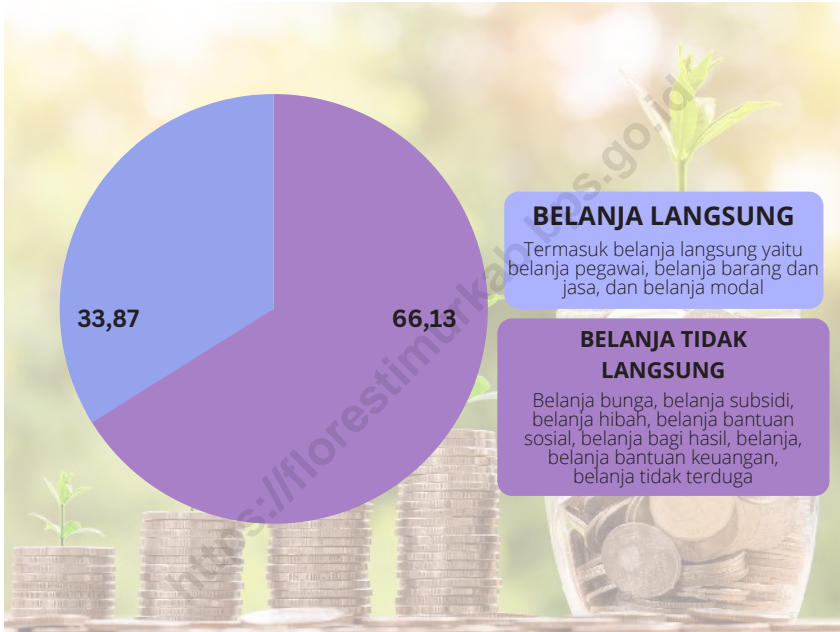
**Jumlah Desa<sup>1</sup>/Kelurahan Menurut Kecamatan, 2022**  
**Number of Villages<sup>1</sup>/Kelurahan by Subdistrict, 2022**



Sumber/Source : Peraturan Kepala Badan Pusat Statistik Nomor 1 Tahun 2020 Tanggal 5 Februari 2020 tentang Perubahan Atas Peraturan Kepala Badan Pusat Statistik Nomor 3 Tahun 2019 tentang Kode dan Nama Wilayah Kerja Statistik Tahun 2019/*Chief Statistician Regulation Number 1/2020, February 5 2020, as a revision of Chief Statistician Regulation Number 3 of 2019 on Code and Name of Regional Level of Data Collection.*

**Gambar** 2.2  
**Figures**

**Realisasi Belanja Pemerintah Kabupaten Flores Timur (ribu rupiah), 2022**  
**Actual Flores Timur Regency Government Expenditures (thousand rupiahs), 2022**



Sumber/Source: Badan Keuangan Daerah Kabupaten Flores Timur / Regional Finance Agency of Flores Timur Regency

## 2.1 WILAYAH ADMINISTRATIF ADMINISTRATIVE AREA

**Tabel** 2.1.1 **Jumlah Desa<sup>1</sup>/Kelurahan Menurut Kecamatan di Kabupaten Flores Timur, 2018–2022**  
**Table** 2.1.1 **Number of Villages<sup>1</sup>/Kelurahan by Subdistrict in Flores Timur Regency, 2018–2022**

Kecamatan Subdistrict	2018	2019	2020	2021	2022
(1)	(2)	(3)	(4)	(5)	(6)
Wulanggitang	11	11	11	11	11
Titehena	14	14	14	14	14
Ilebura	7	7	7	7	7
Tanjung Bunga	16	16	16	16	16
Lewo Lema	7	7	7	7	7
Larantuka	20	20	20	20	20
Ile Mandiri	8	8	8	8	8
Demon Pagong	7	7	7	7	7
Solor Barat	15	15	15	15	15
Solor Selatan	7	7	7	7	7
Solor Timur	17	17	17	17	17
Adonara Barat	18	18	18	18	18
Wotan Ulu Mado	12	12	12	12	12
Adonara Tengah	13	13	13	13	13
Adonara Timur	21	21	21	21	21
Ile Boleng	21	21	21	21	21
Witihama	16	16	16	16	16
Kelubagolit	12	12	12	12	12
Adonara	8	8	8	8	8
<b>Kabupaten Flores Timur</b>	<b>250</b>	<b>250</b>	<b>250</b>	<b>250</b>	<b>250</b>

Catatan/Note: <sup>1</sup>Termasuk Unit Permukiman Transmigrasi (UPT)/Include Transmigration Settlement Unit  
Sumber/Source: Peraturan Kepala Badan Pusat Statistik Nomor 1 Tahun 2020 Tanggal 5 Februari 2020 tentang Perubahan Atas Peraturan Kepala Badan Pusat Statistik Nomor 3 Tahun 2019 tentang Kode dan Nama Wilayah Kerja Statistik Tahun 2019/Chief Statistician Regulation Number 1/2020, February 5 2020, as a revision of Chief Statistician Regulation Number 3 of 2019 on Code and Name of Regional Level of Data Collection.

## 2.2 DEWAN PERWAKILAN RAKYAT DAERAH REGIONAL HOUSE OF REPRESENTATIVE

**Tabel** 2.2.1 **Jumlah Anggota Dewan Perwakilan Rakyat Daerah Menurut Partai Politik dan Jenis Kelamin di Kabupaten Flores Timur, 2022**  
*Number of Regional House of Representatives's Members by Political Parties and Sex in Flores Timur Regency 2022*

Partai Politik <i>Political Parties</i>	Laki-laki <i>Male</i>	Perempuan <i>Female</i>	Jumlah <i>Total</i>
(1)	(2)	(3)	(4)
PKB	4	–	4
Gerindra	4	–	4
PDIP	6	1	7
Golkar	4	–	4
NasDem	4	–	4
Garuda	–	–	-
Berkarya	–	–	-
PKS	–	–	-
Perindo	1	–	1
PPP	–	–	-
PSI	–	–	-
PAN	4	–	4
Hanura	2	–	2
Demokrat	–	–	-
PBB	–	–	-
PKPI	–	–	-
<b>Kabupaten Flores Timur</b>	<b>29</b>	<b>1</b>	<b>30</b>

Catatan/Note: ...

Sumber/Source: Sekretariat DPRD Kabupaten Flores Timur/*Secretariat of DPRD East Flores Regency*

## 2.3 SUMBER DAYA MANUSIA HUMAN RESOURCES

**Tabel 2.3.1** Jumlah Pegawai Negeri Sipil Menurut Jabatan dan Jenis Kelamin di Kabupaten Flores Timur, Desember 2021 dan Desember 2022  
*Number of Civil Servants by Occupation and Sex in Flores Timur Regency, December 2021 and December 2022*

Jabatan <i>Occupation</i>	2021		Jumlah <i>Total</i>
	Laki-laki <i>Male</i>	Perempuan <i>Female</i>	
(1)	(2)	(3)	(4)
Jabatan Pimpinan Tinggi Utama <i>Senior Executives</i>	–	–	–
Jabatan Pimpinan Tinggi Madya <i>Middle Executives</i>	–	–	–
Jabatan Pimpinan Tinggi Pratama <i>Junior Executives</i>	32	3	35
Administrator/ <i>Administrator</i>	129	31	160
Pengawas/ <i>Supervisor</i>	284	209	493
Eselon V/ <i>5<sup>th</sup> Echelon</i>	–	–	–
Jabatan Fungsional Dosen <i>Certain Functional Position for Lecturer</i>	829	1 138	1 967
Jabatan Fungsional Guru <i>Certain Functional Position for Teacher</i>	–	–	–
Jabatan Fungsional Medis <i>Certain Functional Position for Medical Field</i>	118	738	856
Jabatan Fungsional Teknis <i>Certain Functional Position for Technical Field</i>	105	48	153
Jabatan Fungsional Umum/Pelaksana <i>General Functional Position</i>	594	481	1 075
<b>Jumlah/<i>Total</i></b>	<b>2 091</b>	<b>2 648</b>	<b>4 739</b>

Lanjutan Tabel/*Continued Table 2.3.1*

Jabatan <i>Occupation</i>	2022		
	Laki-laki <i>Male</i>	Perempuan <i>Female</i>	Jumlah <i>Total</i>
(1)	(2)	(3)	(4)
Jabatan Pimpinan Tinggi Utama <i>Senior Executives</i>	-	-	-
Jabatan Pimpinan Tinggi Madya <i>Middle Executives</i>	-	-	-
Jabatan Pimpinan Tinggi Pratama <i>Junior Executives</i>	30	2	32
Administrator/ <i>Administrator</i>	139	32	171
Pengawas/ <i>Supervisor</i>	136	110	246
Eselon V/ <i>5<sup>th</sup> Echelon</i>	-	-	-
Jabatan Fungsional Dosen <i>Certain Functional Position for Lecturer</i>	-	-	-
Jabatan Fungsional Guru <i>Certain Functional Position for Teacher</i>	767	1 093	1 860
Jabatan Fungsional Medis <i>Certain Functional Position for Medical Field</i>	118	740	858
Jabatan Fungsional Teknis <i>Certain Functional Position for Technical Field</i>	217	143	360
Jabatan Fungsional Umum/Pelaksana <i>General Functional Position</i>	545	522	1 067
<b>Jumlah/<i>Total</i></b>	<b>1 952</b>	<b>2 642</b>	<b>4 594</b>

Catatan/*Note*: ...Sumber/*Source*: Badan Kepegawaian Negara (BKN)/*National Civil Service Agency*

**Tabel**  
**Table** 2.3.2

**Jumlah Pegawai Negeri Sipil Menurut Tingkat Pendidikan dan Jenis Kelamin di Kabupaten Flores Timur, Desember 2021 dan Desember 2022**  
**Number of Civil Servants by Educational Level and Sex in Flores Timur Regency, Desember 2021 and Desember 2022**

Tingkat Pendidikan <i>Educational Level</i>	2021		
	Laki-laki <i>Male</i>	Perempuan <i>Female</i>	Jumlah <i>Total</i>
(1)	(2)	(3)	(4)
Sekolah Dasar (SD) <i>Primary School</i>	21	4	25
Sekolah Menengah Pertama (SMP) <i>Junior High School</i>	37	5	42
Sekolah Menengah Atas (SMA) <i>Senior High School</i>	610	460	1 070
Diploma I/Akta I <i>Diploma I/Akta I</i>	5	42	47
Diploma II/Akta II <i>Diploma II/Akta II</i>	119	80	199
Diploma III/Akta III <i>Diploma III/Akta III</i>	211	711	922
Diploma IV/Akta IV <i>Diploma IV/Akta IV</i>	63	41	104
S1/Sarjana <i>Under Graduate/Bachelor</i>	965	1 278	2 243
S2/Pasca Sarjana <i>Graduate</i>	60	27	87
S3/Doktor/Ph.D <i>Post Graduate</i>	–	–	–
<b>Jumlah/Total</b>	<b>2 091</b>	<b>2 648</b>	<b>4 739</b>



Lanjutan Tabel/*Continued Table 2.3.2*

Tingkat Pendidikan <i>Educational Level</i>	2022		
	Laki-laki <i>Male</i>	Perempuan <i>Female</i>	Jumlah <i>Total</i>
(1)	(2)	(3)	(4)
Sekolah Dasar (SD) <i>Primary School</i>	17	4	21
Sekolah Menengah Pertama (SMP) <i>Junior High School</i>	30	4	34
Sekolah Menengah Atas (SMA) <i>Senior High School</i>	499	367	866
Diploma I/Akta I <i>Diploma I/Akta I</i>	4	32	36
Diploma II/Akta II <i>Diploma II/Akta II</i>	83	49	132
Diploma III/Akta III <i>Diploma III/Akta III</i>	206	752	958
Diploma IV/Akta IV <i>Diploma IV/Akta IV</i>	62	58	120
S1/Sarjana <i>Under Graduate/Bachelor</i>	994	1.347	2.341
S2/Pasca Sarjana <i>Graduate</i>	56	29	85
S3/Doktor/Ph.D <i>Post Graduate</i>	1	-	1
<b>Jumlah/Total</b>	<b>1 952</b>	<b>2 642</b>	<b>4 594</b>

Catatan/Note: ...

Sumber/Source: Badan Kepegawaian Negara (BKN)/*National Civil Service Agency*

**Tabel**  
**Table** 2.3.3

**Jumlah Pegawai Negeri Sipil Menurut Tingkat  
Kepangkatan dan Jenis Kelamin di Kabupaten Flores  
Timur, Desember 2021 dan Desember 2022**  
**Number of Civil Servants by Hierarchy and Sex in Flores  
Timur Regency, Desember 2021 and Desember 2022**

Pangkat/Golongan/Ruang Hierarchy		2021		
		Laki-laki Male	Perempuan Female	Jumlah Total
(1)	(2)	(3)	(4)	
<b>Golongan I/Range I</b>		24	5	29
1. I/A	(Juru Muda/Junior Clerk)	–	–	–
2. I/B	(Juru Muda Tingkat I/First Class Junior Clerk)	3	–	3
3. I/C	(Juru/Clerk)	12	2	14
4. I/D	(Juru Tingkat I/First Class Clerk)	9	3	12
<b>Golongan II/Range II</b>		447	474	921
5. II/A	(Pengatur Muda/Junior Supervisor)	45	33	78
6. II/B	(Pengatur Muda Tingkat I/First Class Junior Supervisor)	83	50	133
7. II/C	(Pengatur/Supervisor)	136	153	289
8. II/D	(Pengatur Tingkat I/First Class Supervisor)	183	238	421
<b>Golongan III/Range III</b>		1 176	1 857	3 033
9. III/A	(Penata Muda/Junior Superintendent)	397	633	1 030
10. III/B	(Penata Muda Tingkat I/First Class Junior Superintendent)	280	564	844
11. III/C	(Penata/Superintendent)	221	348	569
12. III/D	(Penata Tingkat I/First Class Superintendent)	278	312	590
<b>Golongan IV/Range IV</b>		444	312	756
13. IV/A	(Pembina/Administrator)	282	191	473
14. IV/B	(Pembina Tingkat I/First Class Administrator)	138	117	255
15. IV/C	(Pembina Utama Muda/Junior Administrator)	23	4	27
16. IV/D	(Pembina Utama Madya/Middle Administrator)	1	–	1
17. IV/E	(Pembina Utama/Senior Administrator)	–	–	–
<b>Jumlah/Total</b>		<b>2 091</b>	<b>2 648</b>	<b>4 739</b>

Lanjutan Tabel/*Continued Table 2.3.3*

Pangkat/Golongan/Ruang Hierarchy		2022		
		Laki-laki Male	Perempuan Female	Jumlah Total
(1)	(2)	(3)	(4)	
<b>Golongan I/Range I</b>		16	5	21
1. I/A	(Juru Muda/ <i>Junior Clerk</i> )	-	-	-
2. I/B	(Juru Muda Tingkat I/ <i>First Class Junior Clerk</i> )	-	-	-
3. I/C	(Juru/ <i>Clerk</i> )	7	2	9
4. I/D	(Juru Tingkat I/ <i>First Class Clerk</i> )	9	3	12
<b>Golongan II/Range II</b>		376	431	807
5. II/A	(Pengatur Muda/ <i>Junior Supervisor</i> )	32	18	50
6. II/B	(Pengatur Muda Tingkat I/ <i>First Class Junior Supervisor</i> )	63	41	104
7. II/C	(Pengatur/ <i>Supervisor</i> )	109	136	245
8. II/D	(Pengatur Tingkat I/ <i>First Class Supervisor</i> )	172	236	408
<b>Golongan III/Range III</b>		1 159	1 929	3 088
9. III/A	(Penata Muda/ <i>Junior Superintendent</i> )	361	476	837
10. III/B	(Penata Muda Tingkat I/ <i>First Class Junior Superintendent</i> )	313	728	1 041
11. III/C	(Penata/ <i>Superintendent</i> )	193	355	548
12. III/D	(Penata Tingkat I/ <i>First Class Superintendent</i> )	292	370	662
<b>Golongan IV/Range IV</b>		401	277	678
13. IV/A	(Pembina/ <i>Administrator</i> )	225	156	381
14. IV/B	(Pembina Tingkat I/ <i>First Class Administrator</i> )	150	117	267
15. IV/C	(Pembina Utama Muda/ <i>Junior Administrator</i> )	25	4	29
16. IV/D	(Pembina Utama Madya/ <i>Middle Administrator</i> )	1	-	1
17. IV/E	(Pembina Utama/ <i>Senior Administrator</i> )	-	-	-
<b>Jumlah/Total</b>		<b>1 952</b>	<b>2 642</b>	<b>4 594</b>

Catatan/Note: ...

Sumber/Source: Badan Kepegawaian Negara (BKN)/*National Civil Service Agency*

## 2.4 KEUANGAN PEMERINTAH GOVERNMENT FINANCE

**Tabel 2.4.1** Realisasi Pendapatan Pemerintah Kabupaten Flores Timur Menurut Jenis Pendapatan (ribu rupiah), 2018–2021  
**Table 2.4.1** Actual Flores Timur Regency Government Revenues by Kind of Revenues (thousand rupiahs), 2018–2021

Jenis Pendapatan/Kind of Revenues	2018*	2019*
(1)	(2)	(3)
<b>1. Pendapatan Asli Daerah (PAD)/Regional Revenue</b>	55 640 492,63	61 167 156,40
1.1 Pajak Daerah/Regional Tax	10 777 627,19	11 690 301,59
1.2 Retribusi Daerah/Regional Retribution	23 869 783,27	25 438 900,61
1.3 Hasil Perusahaan Milik Daerah dan Pengelolaan Kekayaan Daerah yang Dipisahkan <i>Regional-Owned Company Revenue and Separated Management of Regional Wealth</i>	4 765 361,84	4 909 036,03
1.4 Lain-lain PAD yang Sah/Other Regional Revenue	16 227 720,33	19 128 918,18
<b>2. Dana Perimbangan/Balance Funds</b>	834 457 769,01	826 592 869,58
2.1 Bagi Hasil Pajak/Tax Sharing Revenue	9 392 202,10	7 734 748,39
2.2 Bagi Hasil Bukan Pajak/Sumber Daya Alam <i>Non-Tax Sharing Revenue/Natural Resources</i>	-	750 222,60
2.3 Dana Alokasi Umum/General Allocation Fund	608 246 576,00	637 205 935,00
2.4 Dana Alokasi Khusus/Special Allocation Fund	216 818 990,91	180 901 963,58
<b>3. Lain-lain Pendapatan yang Sah/Other Revenue</b>	198 590 643,66	229 934 546,75
3.1 Pendapatan Hibah/Grant	23 853 440,00	33 576 400,00
3.2 Dana Darurat/Emergency Fund	-	-
3.3 Dana Bagi Hasil Pajak dari Provinsi dan Pemerintah Daerah Lainnya/Tax Sharing Revenue from Provincial and Other Regional Governments	19 425 816,66	22 708 144,75
3.4 Dana Penyesuaian dan Otonomi Daerah <i>Regional Adjustment and Autonomy Fund</i>	155 311 387,00	173 650 002,00
3.5 Bantuan Keuangan dari Provinsi atau Pemerintah Daerah Lainnya/Financial Assistance from Provincial or Other Regional Governments	-	-
3.6 Lainnya/Others	-	-
<b>Jumlah/Total</b>	<b>1 088 688 905,30</b>	<b>1 117 694 572,73</b>

Lanjutan Tabel/Continued Table 2.4.1

Jenis Pendapatan/Kind of Revenues	2020*	2021*
(1)	(4)	(5)
<b>1. Pendapatan Asli Daerah (PAD)/Regional Revenue</b>	52 535 561,93	58 881 018,69
1.1 Pajak Daerah/Regional Tax	10 665 680,02	11 802 364,49
1.2 Retribusi Daerah/Regional Retribution	21 553 731,00	29 630 143,07
1.3 Hasil Perusahaan Milik Daerah dan Pengelolaan Kekayaan Daerah yang Dipisahkan Regional-Owned Company Revenue and Separated Management of Regional Wealth	4 788 206,83	4 677 955,03
1.4 Lain-lain PAD yang Sah/Other Regional Revenue	15 527 944,08	12 770 556,09
<b>2. Dana Perimbangan/Balance Funds</b>	798 165 191,07	812 047 463,56
2.1 Bagi Hasil Pajak/Tax Sharing Revenue	28 457 187,40	17 838 584,11
2.2 Bagi Hasil Bukan Pajak/Sumber Daya Alam Non-Tax Sharing Revenue/Natural Resources	904 320,71	-
2.3 Dana Alokasi Umum/General Allocation Fund	593 304 944,00	...
2.4 Dana Alokasi Khusus/Special Allocation Fund	175 498 738,95	...
<b>3. Lain-lain Pendapatan yang Sah/Other Revenue</b>	241 133 053,15	746 362,73
3.1 Pendapatan Hibah/Grant	66 662 148,15	746 362,73
3.2 Dana Darurat/Emergency Fund	-	-
3.3 Dana Bagi Hasil Pajak dari Provinsi dan Pemerintah Daerah Lainnya/Tax Sharing Revenue from Provincial and Other Regional Governments	-	-
3.4 Dana Penyesuaian dan Otonomi Daerah Regional Adjustment and Autonomy Fund	174 470 905,00	174 470,90
3.5 Bantuan Keuangan dari Provinsi atau Pemerintah Daerah Lainnya/Financial Assistance from Provincial or Other Regional Governments	-	-
3.6 Lainnya/Others	-	-
<b>Jumlah/Total</b>	<b>1 091 833 806,15</b>	<b>1 063 984 334,09</b>

Catatan/Note: \*Dana bagi hasil pajak dan bukan pajak dijumlahkan di Dana Bagi Hasil Pajak

Sumber/Source: Badan Keuangan Daerah Kabupaten Flores Timur / Regional Finance Agency of Flores Timur Regency

**Tabel**  
**Table 2.4.2****Realisasi Belanja Pemerintah Kabupaten Flores Timur  
Menurut Jenis Belanja (ribu rupiah), 2018–2021  
Actual Flores Timur Regency Government Expenditures by  
Kind of Expenditures (thousand rupiahs), 2018–2021**

Jenis Pendapatan Kind of Revenues	2018	2019
(1)	(2)	(3)
<b>1. Belanja Tidak Langsung/Indirect Expenditures</b>	641 101 805,00	680 599 360,61
1.1 Belanja Pegawai/Personnel Expenditures	397 767 900,00	423 418 609,59
1.2 Belanja Bunga/Interest Expenditures	-	-
1.3 Belanja Subsidi/Subsidies Expenditures	-	-
1.4 Belanja Hibah/Grant Expenditures	20 458 185,00	14 100 240,00
1.5 Belanja Bantuan Sosial/Social Aid Expenditures	2 817 235,00	349 300,00
1.6 Belanja Bagi Hasil/Sharing Fund Expenditure	1 418 059,00	1 422 498,53
1.7 Belanja Bantuan Keuangan Financial Aids Expenditures	217 695 333,00	239 100 101,90
1.8 Belanja Tidak Terduga/Unpredicted Expenditures	945 093,00	2 208 610,60
<b>2. Belanja Langsung/Direct Expenditures</b>	457 677 194,00	447 299 761,31
2.1 Belanja Pegawai/Personnel Expenditures	55 465 850,00	28 511 742,89
2.2 Belanja Barang dan Jasa Goods and Services Expenditures	211 433 581,00	258 976 047,04
2.3 Belanja Modal/Capital Expenditure	190 777 763,00	159 811 971,38
<b>Jumlah/Total</b>	<b>1 098 778 999,00</b>	<b>1 127 899 121,92</b>

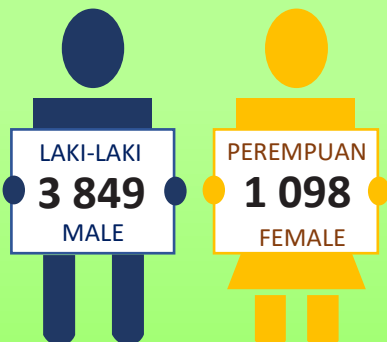
Lanjutan Tabel/*Continued Table 2.4.2*

Jenis Pendapatan <i>Kind of Revenues</i>	2020	2021
(1)	(4)	(5)
<b>1. Belanja Tidak Langsung/<i>Indirect Expenditures</i></b>	433 276 077,07	710 248 387,76
1.1 Belanja Pegawai/ <i>Personnel Expenditures</i>	402 561 988,38	408 340 505,04
1.2 Belanja Bunga/ <i>Interest Expenditures</i>	-	-
1.3 Belanja Subsidi/ <i>Subsidies Expenditures</i>	-	500 420,00
1.4 Belanja Hibah/ <i>Grant Expenditures</i>	13 733 950,13	32 418 846,66
1.5 Belanja Bantuan Sosial/ <i>Social Aid Expenditures</i>	123 500,00	609 819,00
1.6 Belanja Bagi Hasil/ <i>Sharing Fund Expenditure</i>	-	1 309 357,35
1.7 Belanja Bantuan Keuangan <i>Financial Aids Expenditures</i>	-	254 714 092,70
1.8 Belanja Tidak Terduga/ <i>Unpredicted Expenditures</i>	16 856 638,56	12 355 347,01
<b>2. Belanja Langsung/<i>Direct Expenditures</i></b>	393 829 824,57	363 751 705,61
2.1 Belanja Pegawai/ <i>Personnel Expenditures</i>	-	-
2.2 Belanja Barang dan Jasa <i>Goods and Services Expenditures</i>	260 036 347,89	224 399 909,39
2.3 Belanja Modal/ <i>Capital Expenditure</i>	133 793 476,68	139 351 796,22
<b>Jumlah/<i>Total</i></b>	<b>827 105 901,64</b>	<b>1 074 000 093,37</b>

Catatan/*Note*: ...Sumber/*Source*: Badan Keuangan Daerah Kabupaten Flores Timur / *Regional Finance Agency of Flores Timur Regency*








**Tingkat Pengangguran  
Kabupaten Flores Timur, 2022**

*Unemployment Rate of Flores Timur Regency, 2022*

**Tingkat Kepadatan Penduduk  
Kabupaten Flores Timur, 2022**

*Population Density of Flores Timur Regency, 2022*

**159**  
*jiwa*  
*km<sup>2</sup>*





**PENJELASAN TEKNIS**

**TECHNICAL NOTES**

- |   |  |
|---|--|
| <ol style="list-style-type: none"> <li>1. Penduduk Flores Timur adalah semua orang yang berdomisili di wilayah teritorial Kabupaten Flores Timur selama 6 bulan atau lebih dan atau mereka yang berdomisili kurang dari 6 bulan tetapi bertujuan menetap.</li> <li>2. Rata-rata pertumbuhan penduduk adalah angka yang menunjukkan tingkat penambahan penduduk per tahun dalam jangka waktu tertentu.</li> <li>3. Kepadatan penduduk adalah banyaknya penduduk per kilometer persegi</li> <li>4. Rasio jenis kelamin adalah perbandingan antara banyaknya penduduk laki-laki dengan banyaknya penduduk perempuan pada satu daerah dan waktu tertentu. Biasanya dinyatakan dengan banyaknya penduduk laki-laki untuk 100 penduduk perempuan.</li> <li>5. Penduduk usia kerja adalah penduduk yang berumur 15 tahun ke atas</li> <li>6. Angkatan kerja adalah penduduk usia kerja (15 tahun ke atas) yang bekerja, punya pekerjaan namun sementara tidak bekerja, dan pengangguran.</li> <li>7. Bekerja adalah melakukan pekerjaan dengan maksud memperoleh atau membantu memperoleh pendapatan atau</li> </ol> | <ol style="list-style-type: none"> <li>1. <i>The population of Flores Timur Regency are all residents of the entire territory of Flores Timur Regency who have stayed for six months or longer, and those who intended to stay more than six months even though their length of stay is less than six months.</i></li> <li>2. <i>The average growth rate of population is the annual population growth rate over a certain period.</i></li> <li>3. <i>Population density is the number of inhabitants per square kilometer.</i></li> <li>4. <i>Sex ratio is the ratio of males population to female population in a given area and time, usually expressed as the number of males for every 100 females.</i></li> <li>5. <i>Working age population is persons of 15 years and over.</i></li> <li>6. <i>Labor force or economically active are persons of 15 years and over, who in the previous week were working, temporarily absent from work but having jobs, and unemployment.</i></li> <li>7. <i>The concept of working means activity intended to earn income by doing work or helping to do least one hour continuously during the</i></li> </ol> |
|---|--|

keuntungan dan lamanya bekerja paling sedikit 1 jam secara terus menerus dalam seminggu yang lalu (termasuk pekerja keluarga tanpa upah yang membantu dalam suatu usaha/kegiatan ekonomi)

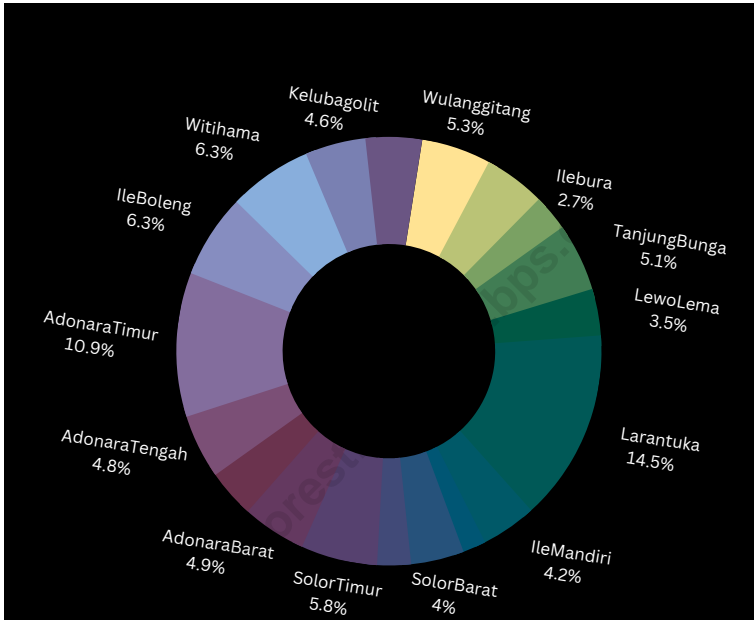
8. Jumlah jam kerja seluruhnya adalah jumlah jam kerja yang digunakan untuk bekerja (tidak termasuk jam kerja istirahat resmi dan jam kerja yang digunakan untuk hal-hal di luar pekerjaan
9. Lapangan Usaha adalah bidang kegiatan dari pekerjaan/tempat bekerja di mana seseorang bekerja. Klasifikasi lapangan usaha mengikuti Klasifikasi Baku Lapangan Usaha Indonesia (KBLI) dalam 1 digit.
10. Status Pekerjaan adalah kedudukan seseorang dalam unit usaha/kegiatan dalam melakukan pekerjaan
11. Pekerja tak dibayar adalah seseorang yang bekerja membantu usaha untuk memperoleh penghasilan/keuntungan yang dilakukan oleh salah seorang anggota rumah tangga atau bukan anggota rumah tangga tanpa mendapat upah/gaji.

*reference week ( including unpaid family worker/s for any economic activity)*

8. *Total working hours is the total hour's spent by an employee to perform all jobs (excluding the time used for other activities which are not classified as work)*
9. *Industry is field of a person's activity or establishment. The classification of industries follows the Indonesia Standard Industrial Classification (KBLI) in one digit.*
10. *Employment Status is the status of a person at his place of work or establishment were he was employed.*
11. *Unpaid worker is a person who intended to work without pay in an establishment run by other members of the family relative or neighbour.*



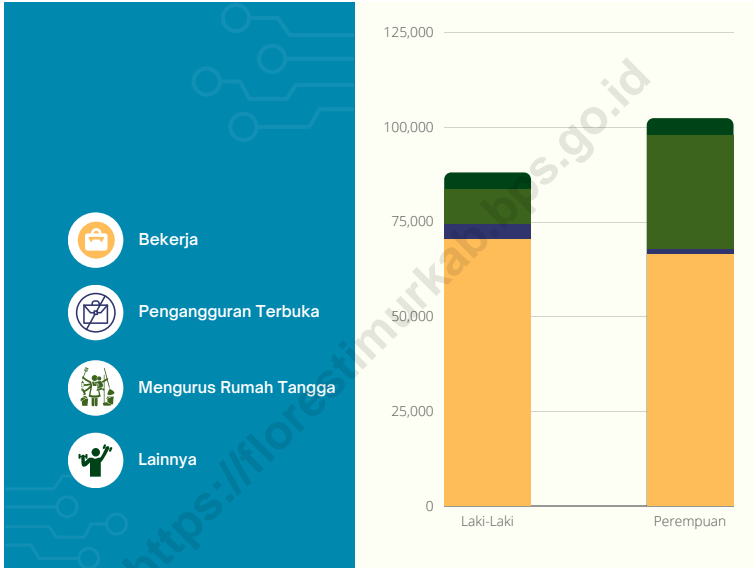
**Gambar 3.1** **Persentase Penduduk per kecamatan (%), 2022**  
**Figures 3.1** **Percentage of Total Population per subdistrict(%), 2022**



Sumber/Source: BPS, Sensus Penduduk (SP) 2020 /BPS 2020 Population Census

**Gambar** 3.2  
**Figures**

**Persentase Jumlah Penduduk Berumur 15 Tahun Keatas Menurut Jenis Kegiatan Seminggu yang Lalu dan Jenis Kelamin di Kabupaten Flores Timur, 2022**  
*Percentage of Population Aged 15 Years and Over by Type of Activity and Sex in Flores Timur Regency, 2022*



Sumber/Source: BPS, Survei Angkatan Kerja Nasional (Sakernas) Agustus/BPS-Statistics Indonesia, August National Labor Force Survey

### 3.1 PENDUDUK POPULATION

**Tabel**  
**Table** 3.1.1

**Penduduk, Laju Pertumbuhan Penduduk, Distribusi  
Persentase Penduduk, Kepadatan Penduduk, Rasio Jenis  
Kelamin Penduduk Menurut Kecamatan di Kabupaten  
Flores Timur, 2022**  
*Population, Population Growth Rate, Percentage  
Distribution of Population, Population Density, and  
Population Sex Ratio by Subdistrict in Flores Timur Regency,  
2022*

Kecamatan Subdistrict	Penduduk (ribu) Population (thousand)	Laju Pertumbuhan Penduduk per Tahun 2020–2022 (%) Annual Population Growth Rate 2020–2022 (%)
(1)	(2)	(3)
Wulanggintang	15 246,0	0,01
Titehena	13 473,0	0,02
Ilebura	7 877,0	0,02
Tanjung Bunga	14 802,0	0,02
Lewo Lema	10 158,0	0,02
Larantuka	41 884,0	0,01
Ile Mandiri	12 130,0	0,02
Demon Pagong	5 091,0	0,01
Solor Barat	11 678,0	0,02
Solor Selatan	7 418,0	0,03
Solor Timur	16 795,0	0,02
Adonara Barat	14 021,0	0,01
Wotan Ulu Mado	10 522,0	0,02
Adonara Tengah	14 007,0	0,02
Adonara Timur	31 434,0	0,02
Ile Boleng	18 333,0	0,02
Witihama	18 340,0	0,02
Kelubagolit	13 296,0	0,02
Adonara	12 392,0	0,02
<b>Kabupaten Flores Timur</b>	<b>288 897,0</b>	<b>0,02</b>



Lanjutan Tabel/*Continued Table* 3.1.1

Kecamatan <i>Subdistrict</i>	Persentase Penduduk <i>Percentage of Total Population</i>	Kepadatan Penduduk per km <sup>2</sup> <i>Population Density per sq.km</i>
(1)	(4)	(5)
Wulanggitang	5,28	68
Titehena	4,66	87
Ilebura	2,73	67
Tanjung Bunga	5,12	57
Lewo Lema	3,52	109
Larantuka	14,50	856
Ile Mandiri	4,20	167
Demon Pagong	1,76	60
Solor Barat	4,04	91
Solor Selatan	2,57	235
Solor Timur	5,81	252
Adonara Barat	4,85	176
Wotan Ulu Mado	3,64	122
Adonara Tengah	4,85	328
Adonara Timur	10,88	345
Ile Boleng	6,35	372
Witihama	6,35	231
Kelubagolit	4,60	299
Adonara	4,29	218
<b>Kabupaten Flores Timur</b>	<b>100,00</b>	<b>159</b>

Lanjutan Tabel/Continued Table 3.1.1

Kecamatan Subdistrict	Rasio Jenis Kelamin Penduduk Population Sex Ratio
(1)	(6)
Wulanggitang	96,6
Titehena	98,1
Ilebura	101,1
Tanjung Bunga	99,5
Lewo Lema	102,2
Larantuka	98,9
Ile Mandiri	98,4
Demon Pagong	96,9
Solor Barat	94,2
Solor Selatan	94,9
Solor Timur	95,2
Adonara Barat	100,5
Wotan Ulu Mado	100,1
Adonara Tengah	97,3
Adonara Timur	94,1
Ile Boleng	91,6
Witihama	90,9
Kelubagolit	89,8
Adonara	91,7
<b>Kabupaten Flores Timur</b>	<b>96,1</b>

Catatan/Note: <sup>1</sup> Data dari Hasil Proyeksi Penduduk Indonesia 2010–2035 (Pertengahan tahun/Juni)/Data from the result of Indonesia Population Projection 2010–2035 (mid year/June)

Sumber/Source: BPS, Sensus Penduduk (SP) 2020 /BPS 2020 Population Census

**Tabel**  
**Table** 3.1.2

**Jumlah Penduduk Menurut Kelompok Umur dan Jenis Kelamin di Kabupaten Flores Timur, 2022**  
*Population by Age Groups and Sex in Flores Timur Regency, 2022*

Kelompok Umur <i>Age Groups</i>	Jenis Kelamin/Sex		
	Laki-Laki <i>Male</i>	Perempuan <i>Female</i>	Jumlah <i>Total</i>
(1)	(2)	(3)	(4)
0–4	14 538,0	13 474,0	28 012,0
5–9	13 489,0	12 696,0	26 185,0
10–14	11 999,0	11 363,0	23 362,0
15–19	12 614,0	11 717,0	24 331,0
20–24	12 729,0	11 561,0	24 290,0
25–29	12 340,0	11 721,0	24 061,0
30–34	10 571,0	10 168,0	20 739,0
35–39	9 302,0	9 298,0	18 600,0
40–44	8 475,0	9 397,0	17 872,0
45–49	8 114,0	9 224,0	17 338,0
50–54	6 945,0	8 477,0	15 422,0
55–59	5 947,0	7 306,0	13 253,0
60–64	4 785,0	6 348,0	11 133,0
65–69	3 865,0	5 542,0	9 407,0
70–74	2 822,0	4 199,0	7 021,0
75+	3 068,0	4 803,0	7 871,0
<b>Kabupaten Flores Timur</b>	<b>141 603,0</b>	<b>147 294,0</b>	<b>288 897,0</b>

Catatan/Note: <sup>1</sup> Data dari Hasil Proyeksi Penduduk Indonesia 2010–2035 (Pertengahan tahun/Juni)/Data from the result of Indonesia Population Projection 2010–2035 (mid year/June)

Sumber/Source: BPS, Sensus Penduduk (SP) 2020 /BPS 2020 Population Census

### 3.2 KETENAGAKERJAAN EMPLOYMENT

**Tabel 3.2.1** Jumlah Penduduk Berumur 15 Tahun Keatas Menurut Jenis Kegiatan Selama Seminggu yang Lalu dan Jenis Kelamin di Kabupaten Flores Timur, 2022  
*Population Aged 15 Years and Over by Type of Activity During The Previous Week and Sex in Flores Timur Regency, 2022*

Kegiatan Utama <i>Main Activity</i>	Jenis Kelamin/Sex		
	Laki-Laki <i>Male</i>	Perempuan <i>Female</i>	Laki-Laki+ Perempuan <i>Male+Female</i>
(1)	(2)	(3)	(4)
<b>I. Angkatan Kerja/<i>Economically Active</i></b>	74 242	67 598	141 840
1. Bekerja/ <i>Working</i>	70 393	66 500	136 893
2. Pengangguran Terbuka/ <i>Unemployment</i>	3 849	1 098	4 947
<b>II. Bukan Angkatan Kerja/<i>Not Economically Active</i></b>	13 710	34 681	48 391
1. Sekolah/ <i>Attending School</i>	6 622	6 924	13 546
2. Mengurus Rumah Tangga/ <i>Housekeeping</i>	2 674	23 251	25 925
3. Lainnya/ <i>Others</i>	4 414	4 506	8 920
<b>Jumlah/<i>Total</i></b>	175 904	204 558	380 462

Catatan/*Note*:

Sumber/*Source*: BPS, Survei Angkatan Kerja Nasional (Sakernas) Agustus/BPS-Statistics Indonesia, August National Labor Force Survey

**Tabel** 3.2.2  
**Table**

**Penduduk Berumur 15 Tahun ke Atas Menurut Pendidikan Tertinggi yang Ditamatkan dan Jenis Kegiatan Selama Seminggu yang Lalu di Kabupaten Flores Timur, 2022**  
*Population 15 Years of Age and Over by Educational Attainment and Type of Activity During the Previous Week in Flores Timur Regency, 2022*

Pendidikan Tertinggi yang Ditamatkan <sup>1</sup> <i>Educational Attainment<sup>1</sup></i>	Angkatan Kerja/Economically Active			Persentase Bekerja terhadap Angkatan Kerja <i>Percentage of Working to Economically Active</i>
	Bekerja <i>Working</i>	Pengangguran <sup>2</sup> <i>Unemployment<sup>2</sup></i>	Jumlah Angkatan Kerja <i>Total of Economically Active</i>	
(1)	(2)	(3)	(4)	(5)
0	69 242	NA	69 916	99,04
1	18 489	NA	19 656	94,06
2	32 016	NA	34 496	92,81
3	17 146	NA	17 772	96,48
<b>Jumlah/Total</b>	136 893	NA	141 840	96,51

Lanjutan Tabel/Continued Table 3.2.2

Pendidikan Tertinggi yang Ditamatkan <sup>1</sup> Educational Attainment <sup>1</sup>	Bukan Angkatan Kerja Not Economically Active	Jumlah Total	Persentase Angkatan Kerja terhadap Penduduk Usia Kerja Percentage of Economically Active to Working Age Population
(1)	(6)	(7)	(8)
0	19 962	89 878	77,79
1	16 701	36 357	54,06
2	10 346	44 842	76,93
3	1 382	19 154	92,78
<b>Jumlah/Total</b>	48 391	190 231	74,56

Catatan/Note: <sup>1</sup> 0. ≤ Sekolah Dasar (SD)/≤ Primary School  
 1. Sekolah Menengah Pertama/Junior High School  
 2. Sekolah Menengah Atas/Senior High School  
 3. Perguruan Tinggi/Collage  
<sup>2</sup> 1. Mencari pekerjaan/Looking for work  
 2. Mempersiapkan usaha/Establishing a new business/firm  
 3. Merasa tidak mungkin mendapat pekerjaan/Feeling hopeless in looking for work (discouraged job seekers)  
 4. Sudah punya pekerjaan tetapi belum mulai bekerja/Having job already but not starting to work yet

Sumber/Source: BPS, Survei Angkatan Kerja Nasional (Sakernas) Agustus/BPS-Statistics Indonesia, August National Labor Force Survey

**Tabel**  
**Table** 3.2.3

**Penduduk Berumur 15 Tahun Ke Atas yang Bekerja Selama Seminggu yang Lalu Menurut Status Pekerjaan Utama dan Jenis Kelamin di Kabupaten Flores Timur, 2022**  
*Population 15 Years of Age and Over who Worked During The Previous Week by Main Employment Status and Sex in Flores Timur Regency, 2022*

<b>Status Pekerjaan Utama</b> <i>Main Employment Status</i>	<b>Laki-Laki</b> <i>Male</i>	<b>Perempuan</b> <i>Female</i>	<b>Jumlah</b> <i>Total</i>
(1)	(2)	(3)	(4)
Berusaha sendiri <i>Own account worker</i>	14 901	18 074	32 975
Berusaha dibantu buruh tidak tetap/buruh tidak dibayar <i>Employer assisted by temporary worker/unpaid worker</i>	26 216	11 706	37 922
Berusaha dibantu buruh tetap/buruh dibayar <i>Employer assisted by permanent worker/paid worker</i>	1 601	131	1 732
Buruh/Karyawan/Pegawai/ <i>Employee</i>	16 114	12 762	28 876
Pekerja bebas <i>Casual worker</i>	2 328	387	2 715
Pekerja keluarga/tak dibayar <i>Family worker/unpaid worker</i>	9 233	23 440	32 673
<b>Jumlah/Total</b>	<b>70 393</b>	<b>66 500</b>	<b>136 893</b>

Catatan/Note: ...

Sumber/Source: BPS, Survei Angkatan Kerja Nasional (Sakernas) Agustus/BPS-Statistics Indonesia, August National Labor Force Survey





0.56%

**10.79%**

**Jumlah Sekolah  
di Kabupaten Flores Timur, 2022**

*Number of Schools in Flores Timur Regency, 2022*

299



**SD / MI**

76



**SMP / MTs**

46



**SMA / SMK / MA**

**Persentase  
Penduduk Miskin  
di Kabupaten  
Flores Timur, 2022**

*Percentage of Poor People  
in Flores Timur Regency, 2022*

**Jumlah Tempat Peribadatan  
di Kabupaten Flores Timur, 2022**

*Number of Place of Worship in Flores Timur Regency, 2022*



**89**

**Masjid**  
*Mosque*



**34**

**Mushola**  
*Mushola*



**10**

**Gereja  
Protestan**  
*Christian  
Church*



**1**

**Pura**  
*Temple*



**261**

**Gereja  
Katolik**  
*Catholic  
Church*



**0**

**Wihara**  
*Vihara*



**PENJELASAN TEKNIS**

1. Tidak/belum pernah sekolah adalah mereka yang tidak atau belum pernah terdaftar dan aktif mengikuti pendidikan formal, termasuk yang tamat/belum tamat taman kanak-kanak tetapi tidak melanjutkan ke sekolah dasar.
2. Masih bersekolah adalah mereka yang terdaftar dan aktif mengikuti pendidikan formal dan non formal, termasuk mahasiswa yang sedang cuti.
3. Tidak bersekolah lagi adalah mereka yang tidak lagi terdaftar dan aktif mengikuti pendidikan di suatu jenjang pendidikan formal dan non formal pada saat pencacahan.
4. Dapat membaca dan menulis artinya dapat membaca dan menulis kata-kata atau kalimat sederhana dengan suatu aksara tertentu.
5. Sekolah adalah lembaga pendidikan formal yang dimulai dari pendidikan dasar, menengah, dan tinggi. Pendidikan yang dicatat adalah pendidikan formal berdasar kurikulum Kementerian Pendidikan Nasional.
6. Imunisasi adalah memasukkan kuman atau racun penyakit tertentu yang sudah dilemahkan ke dalam tubuh dengan cara disuntik atau diminum agar terjadi kekebalan tubuh terhadap penyakit tersebut.

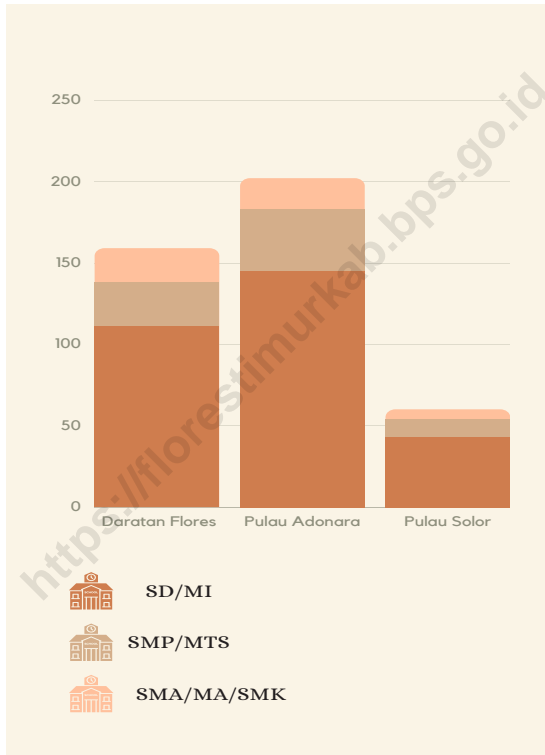
**TECHNICAL NOTES**

1. *Not/never attending school is someone who has never attended or never been registered in a formal education, including those who just completed kindergarten.*
2. *Attending school is someone who is currently attending formal and non formal education.*
3. *Not attending school anymore is someone who is not currently attending school.*
4. *Able to read and write is the ability to read and write at least a simple sentence.*
5. *School is an education institution starting from primary, secondary, or tertiary education. The education data recorded in the survey covering data on formal education based on the curriculum set by Ministry of National Education.*
6. *Immunization is putting enervated microbe of a certain disease into human body by injection or drinking to make the body immune to that disease.*

7. Keluhan kesehatan adalah keadaan seseorang yang mengalami gangguan kesehatan atau kejiwaan, baik karena penyakit akut, penyakit kronis, kecelakaan, criminal atau hal lain.
  8. Mengobati sendiri adalah upaya oleh anggota rumah tangga/ keluarga dengan melakukan pengobatan sendiri tanpa datang ke tempat fasilitas kesehatan atau memanggil dokter atau petugas kesehatan ke rumahnya.
  9. Status penguasaan bangunan tempat tinggal milik sendiri adalah jika tempat tinggal tersebut pada waktu pencacahan betul-betul sudah milik kepala rumah tangga atau anggota rumah tangga. Rumah yang dibeli secara angsuran melalui kredit bank atau rumah dengan status sewa beli dianggap rumah milik sendiri.
  10. Peristiwa tindak pidana yang dilaporkan adalah setiap peristiwa yang diterima kepolisian dari laporan masyarakat atau peristiwa dimana pelakunya tertangkap.
  11. Bencana alam adalah peristiwa alam yang menimbulkan kesengsaraan, kerusakan alam dan lingkungan, serta mengakibatkan kerugian dan penderitaan pada penduduk.
7. *Health complaint is a condition where a person has health or mental problems because of acute illness, accident, crimes or other.*
  8. *Self treatment is an effort of household members/family to have a health treatment by themselves without visiting health facilities or a doctor/health personnel.*
  9. *Own ownership property status is a status of dwelling occupied belongs to the head of household or one of household member. Houses bought through bank credit or houses with leasing status were also categorized as an own property.*
  10. *Reported crime incidence includes all criminal cases reported and received by police office and all crimes caught by police.*
  11. *Natural disaster is a natural phenomenon leading to misery, damaged, or detriment, and financial loss as well as the suffering of people.*



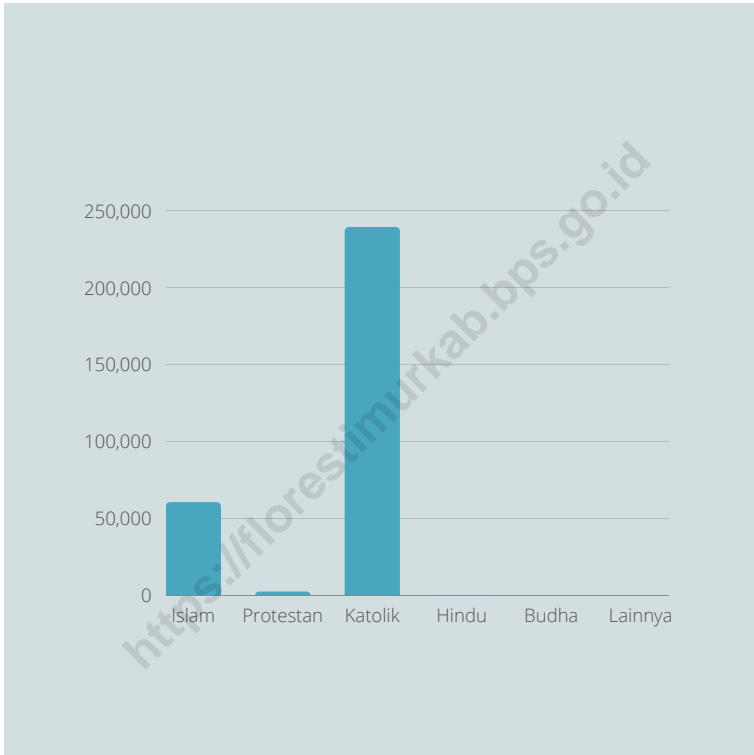
**Gambar 4.1** Jumlah Sekolah menurut Wilayah, 2022  
**Figures** **4.1** **Number of School by Area, 2022**



Sumber/Source: Kementerian Pendidikan, Kebudayaan, Riset, dan Teknologi, Data Semester Ganjil/Ministry of Education, Culture, Research, and Technology, Odd semester report data

**Gambar** 4.2  
**Figures**

**Jumlah Penduduk Berdasarkan Agama yang dianut di  
Kabupaten Flores Timur, 2022**  
*Population Religion in Flores Timur Regency, 2022*



Sumber/Source: Kantor Kementerian Agama Kabupaten Flores Timur/ *Office of the Ministry of Religion of East Flores Regency*

#### 4.1 PENDIDIKAN EDUCATION

**Tabel 4.1.1** Jumlah Sekolah, Guru, dan Murid Taman Kanak-Kanak (TK) di Bawah Kementerian Pendidikan, Kebudayaan, Riset, dan Teknologi Menurut Kecamatan di Kabupaten Flores Timur, 2021/2022 dan 2022/2023  
*Number of Schools, Teachers, and Pupils in Kindergarten Under The Ministry of Education, Culture, Research, and Technology by Subdistrict in Flores Timur Regency, 2021/2022 and 2022/2023*

Kecamatan Subdistrict	Sekolah/Schools					
	Negeri/Public		Swasta/Private		Jumlah/Total	
	2021/2022	2022/2023	2021/2022	2022/2023	2021/2022	2022/2023
(1)	(2)	(3)	(4)	(5)	(6)	(7)
Wulanggitan	-	1	16	15	16	16
Titehena	1	1	16	16	17	17
Ilebura	1	1	9	9	10	10
Tanjung Bunga	1	1	14	17	15	18
Lewo Lema	1	1	10	10	11	11
Larantuka	2	2	18	21	20	23
Ile Mandiri	1	1	8	9	9	10
Demon Pagong	-	0	7	7	7	7
Solor Barat	1	1	12	12	13	13
Solor Selatan	1	1	5	5	6	6
Solor Timur	1	1	8	8	9	9
Adonara Barat	-	0	15	15	15	15
Wotan Ulu Mado	1	1	7	9	8	10
Adonara Tengah	1	1	13	14	14	15
Adonara Timur	2	2	20	23	22	25
Ile Boleng	-	0	20	20	20	20
Witihama	1	1	11	13	12	14
Kelubagolit	2	2	10	10	12	12
Adonara	-	1	7	8	7	9
<b>Kabupaten Flores Timur</b>	<b>17</b>	<b>19</b>	<b>226</b>	<b>241</b>	<b>243</b>	<b>260</b>



Lanjutan Tabel/*Continued Table* 4.1.1

Kecamatan Subdistrict	Guru <sup>1</sup> /Teachers <sup>1</sup>					
	Negeri/Public		Swasta/Private		Jumlah/Total	
	2021/2022	2022/2023	2021/2022	2022/2023	2021/2022	2022/2023
(1)	(8)	(9)	(10)	(11)	(12)	(13)
Wulanggitang	-	4	43	46	43	50
Titehena	6	7	48	52	54	59
Ilebura	6	6	20	22	26	28
Tanjung Bunga	8	8	45	55	53	63
Lewo Lema	7	7	27	30	34	37
Larantuka	20	19	85	101	105	120
Ile Mandiri	6	6	25	31	31	37
Demon Pagong	-	0	17	17	17	17
Solor Barat	5	5	26	29	31	34
Solor Selatan	4	5	17	21	21	26
Solor Timur	4	4	21	23	25	27
Adonara Barat	-	0	34	36	34	36
Wotan Ulu Mado	4	4	17	27	21	31
Adonara Tengah	5	6	34	38	39	44
Adonara Timur	8	8	50	62	58	70
Ile Boleng	-	0	49	55	49	55
Witihama	5	6	32	37	37	43
Kelubagolit	9	11	23	28	32	39
Adonara	-	3	15	14	15	17
<b>Kabupaten Flores Timur</b>	<b>97</b>	<b>109</b>	<b>628</b>	<b>724</b>	<b>725</b>	<b>833</b>

Lanjutan Tabel/Continued Table 4.1.1

Kecamatan Subdistrict	Murid/Pupils					
	Negeri/Public		Swasta/Private		Jumlah/Total	
	2021/2022	2022/2023	2021/2022	2022/2023	2021/2022	2022/2023
(1)	(14)	(15)	(16)	(17)	(18)	(19)
Wulangitang	-	41	470	435	470	476
Titehena	47	52	364	371	411	423
Ilebura	73	67	177	170	250	237
Tanjung Bunga	51	60	369	456	420	516
Lewo Lema	34	30	213	208	247	238
Larantuka	139	146	622	705	761	851
Ile Mandiri	51	49	237	238	288	287
Demon Pagong	-	0	109	103	109	103
Solor Barat	37	27	203	221	240	248
Solor Selatan	22	23	125	137	147	160
Solor Timur	27	28	203	194	230	222
Adonara Barat	-	0	323	299	323	299
Wotan Ulu Mado	32	30	129	207	161	237
Adonara Tengah	17	19	234	252	251	271
Adonara Timur	66	68	443	480	509	548
Ile Boleng	-	0	530	510	530	510
Witihama	42	37	317	372	359	409
Kelubagolit	41	61	241	251	282	312
Adonara	-	22	151	167	151	189
<b>Kabupaten Flores Timur</b>	<b>679</b>	<b>760</b>	<b>5 460</b>	<b>5776</b>	<b>6 139</b>	<b>6536</b>

Catatan/Note: <sup>1</sup> Jumlah guru termasuk kepala sekolah dan guru/The total of teachers including headmaster and teacher  
 Sumber/Source: Kementerian Pendidikan, Kebudayaan, Riset, dan Teknologi, Data Semester Ganjil/Ministry of Education, Culture, Research, and Technology, Odd semester report data

**Tabel**  
**Table** 4.1.2**Jumlah Sekolah, Guru, dan Murid Raudatul Athfal (RA)  
di Bawah Kementerian Agama Menurut Kecamatan di  
Kabupaten Flores Timur, 2021/2022 dan 2022/2023**  
**Number of Schools, Teachers, and Pupils in Raudatul Athfal  
(RA) Under The Ministry of Religious Affairs by Subdistrict in  
Flores Timur Regency, 2021/2022 and 2022/2023**

Kecamatan Subdistrict	Sekolah/Schools		Guru/Teachers		Murid/Pupils	
	2021/2022	2022/2023	2021/2022	2022/2023	2021/2022	2022/2023
(1)	(2)	(3)	(4)	(5)	(6)	(7)
Wulanggintang	-	-	-	-	-	-
Titehena	-	-	-	-	-	-
Ilebura	-	-	-	-	-	-
Tanjung Bunga	-	-	-	-	-	-
Lewo Lema	-	-	-	-	-	-
Larantuka	1	1	7	8	109	104
Ile Mandiri	-	-	-	-	-	-
Demon Pagong	-	-	-	-	-	-
Solor Barat	-	-	-	-	-	-
Solor Selatan	-	-	-	-	-	-
Solor Timur	3	3	9	10	91	95
Adonara Barat	2	2	6	6	75	87
Wotan Ulu Mado	2	2	5	5	40	53
Adonara Tengah	2	2	7	7	65	60
Adonara Timur	4	4	10	12	146	127
Ile Boleng	-	-	-	-	-	-
Witihama	4	4	17	17	71	85
Kelubagolit	2	2	6	6	48	52
Adonara	4	4	10	13	125	117
<b>Kabupaten Flores Timur</b>	<b>24</b>	<b>24</b>	<b>77</b>	<b>84</b>	<b>770</b>	<b>780</b>

Catatan/Note: Seluruh Raudatul Athfal (RA) berstatus swasta/*All Raudatul Athfal (RA) are private*

Sumber/Source: Kementerian Agama, EMIS, Data Semester Ganjil/*Ministry of Religious Affairs, EMIS, Odd semester report data*

**Tabel**  
**Table** 4.1.3

**Jumlah Sekolah, Guru, dan Murid Sekolah Dasar (SD) di Bawah Kementerian Pendidikan, Kebudayaan, Riset, dan Teknologi Menurut Kecamatan di Kabupaten Flores Timur, 2021/2022 dan 2022/2023**  
**Number of Schools, Teachers, and Pupils in Elementary Schools Under The Ministry of Education, Culture, Research, and Technology by Subdistrict in Flores Timur Regency, 2021/2022 and 2022/2023**

Kecamatan Subdistrict	Sekolah/Schools					
	Negeri/Public		Swasta/Private		Jumlah/Total	
	2021/2022	2022/2023	2021/2022	2022/2023	2021/2022	2022/2023
(1)	(2)	(3)	(4)	(5)	(6)	(7)
Wulanggitang	8	8	7	7	15	15
Titehena	6	6	9	9	15	15
Ilebura	2	2	6	6	8	8
Tanjung Bunga	15	15	6	6	21	21
Lewo Lema	4	4	6	6	10	10
Larantuka	9	9	15	15	24	24
Ile Mandiri	6	6	4	4	10	10
Demon Pagong	1	1	7	7	8	8
Solor Barat	7	7	7	7	14	14
Solor Selatan	3	3	4	4	7	7
Solor Timur	12	12	3	3	15	15
Adonara Barat	11	11	7	7	18	18
Wotan Ulu Mado	7	7	6	6	13	13
Adonara Tengah	6	6	5	5	11	11
Adonara Timur	17	17	10	10	27	27
Ile Boleng	14	14	7	7	21	21
Witihama	10	10	9	9	19	19
Kelubagolit	6	6	7	7	13	13
Adonara	8	8	3	3	11	11
<b>Kabupaten Flores Timur</b>	<b>152</b>	<b>152</b>	<b>128</b>	<b>128</b>	<b>280</b>	<b>280</b>

Lanjutan Tabel/*Continued Table* 4.1.3

Kecamatan Subdistrict	Guru <sup>1</sup> /Teachers <sup>1</sup>					
	Negeri/Public		Swasta/Private		Jumlah/Total	
	2021/2022	2022/2023	2021/2022	2022/2023	2021/2022	2022/2023
(1)	(8)	(9)	(10)	(11)	(12)	(13)
Wulangitang	74	70	65	62	139	132
Titehena	53	51	86	82	139	133
Ilebura	20	20	57	53	77	73
Tanjung Bunga	133	173	51	53	184	226
Lewo Lema	42	40	65	60	107	100
Larantuka	154	143	205	193	359	336
Ile Mandiri	72	65	40	41	112	106
Demon Pagong	7	7	59	57	66	64
Solor Barat	64	60	66	65	130	125
Solor Selatan	26	24	38	35	64	59
Solor Timur	96	120	26	25	122	145
Adonara Barat	105	124	59	51	164	175
Wotan Ulu Mado	63	74	50	51	113	125
Adonara Tengah	55	54	55	52	110	106
Adonara Timur	189	181	88	87	277	268
Ile Boleng	131	138	64	60	195	198
Witihama	97	96	87	76	184	172
Kelubagolit	65	59	64	63	129	122
Adonara	72	72	27	29	99	101
<b>Kabupaten Flores Timur</b>	<b>1 518</b>	<b>1 571</b>	<b>1 252</b>	<b>1 195</b>	<b>2 770</b>	<b>2 766</b>

Lanjutan Tabel/Continued Table 4.1.3

Kecamatan Subdistrict	Murid/Pupils					
	Negeri/Public		Swasta/Private		Jumlah/Total	
	2021/2022	2022/2023	2021/2022	2022/2023	2021/2022	2022/2023
(1)	(14)	(15)	(16)	(17)	(18)	(19)
Wulangitang	900	893	881	899	1 781	1 792
Titehena	420	415	1 004	975	1 424	1 390
Ilebura	269	268	508	511	777	779
Tanjung Bunga	1 583	1 446	418	461	2 001	1 907
Lewo Lema	280	277	707	699	987	976
Larantuka	2 225	2 203	2 462	2 338	4 687	4 541
Ile Mandiri	715	674	442	442	1 157	1 116
Demon Pagong	26	26	472	445	498	471
Solor Barat	614	577	700	648	1 314	1 225
Solor Selatan	371	353	480	483	851	836
Solor Timur	1 058	1 030	303	297	1 361	1 327
Adonara Barat	1 061	1 045	592	589	1 653	1 634
Wotan Ulu Mado	748	777	548	540	1 296	1 317
Adonara Tengah	612	576	746	716	1 358	1 292
Adonara Timur	2 363	2 285	943	960	3 306	3 245
Ile Boleng	1 390	1 395	727	694	2 117	2 089
Witihama	756	764	997	996	1 753	1 760
Kelubagolit	593	615	601	585	1 194	1 200
Adonara	769	720	327	325	1 096	1 045
<b>Kabupaten Flores Timur</b>	<b>16 753</b>	<b>16 339</b>	<b>13 858</b>	<b>13 603</b>	<b>30 611</b>	<b>29 942</b>

Catatan/Note: <sup>1</sup> Jumlah guru termasuk kepala sekolah dan guru/The total of teachers including headmaster and teacher

Sumber/Source: Kementerian Pendidikan, Kebudayaan, Riset, dan Teknologi, data semester ganjil/Ministry of Education, Culture, Research, and Technology, odd semester report data

**Tabel**  
**Table** 4.1.4**Jumlah Sekolah, Guru, dan Murid Madrasah Ibtidaiyah (MI) di Bawah Kementerian Agama Menurut Kecamatan di Kabupaten Flores Timur, 2021/2022 dan 2022/2023**  
**Number of Schools, Teachers, and Pupils in Madrasah Ibtidaiyah (MI) Under The Ministry of Religious Affairs by Subdistrict in Flores Timur Regency, 2021/2022 and 2022/2023**

Kecamatan Subdistrict	Sekolah/Schools					
	Negeri/Public		Swasta/Private		Jumlah/Total	
	2021/2022	2022/2023	2021/2022	2022/2023	2021/2022	2022/2023
(1)	(2)	(3)	(4)	(5)	(6)	(7)
Wulangitang	-	-	-	-	-	-
Titehena	-	-	-	-	-	-
Ilebura	-	-	-	-	-	-
Tanjung Bunga	-	-	-	-	-	-
Lewo Lema	-	-	-	-	-	-
Larantuka	-	-	-	-	-	-
Ile Mandiri	-	-	-	-	-	-
Demon Pagong	-	-	-	-	-	-
Solor Barat	-	-	-	-	-	-
Solor Selatan	-	-	-	-	-	-
Solor Timur	2	2	5	5	7	7
Adonara Barat	-	-	1	1	1	1
Wotan Ulu Mado	-	-	1	1	1	1
Adonara Tengah	-	-	3	3	3	3
Adonara Timur	2	2	-	-	2	2
Ile Boleng	-	-	-	-	-	-
Witihama	-	-	1	1	1	1
Kelubagolit	-	-	1	1	1	1
Adonara	1	1	2	2	3	3
<b>Kabupaten Flores Timur</b>	<b>5</b>	<b>5</b>	<b>14</b>	<b>14</b>	<b>19</b>	<b>19</b>

Lanjutan Tabel/*Continued Table 4.1.4*

Kecamatan Subdistrict	Guru/Teachers					
	Negeri/Public		Swasta/Private		Jumlah/Total	
	2021/2022	2022/2023	2021/2022	2022/2023	2021/2022	2022/2023
(1)	(8)	(9)	(10)	(11)	(12)	(13)
Wulangitang	-	-	-	-	-	-
Titehena	-	-	-	-	-	-
Ilebura	-	-	-	-	-	-
Tanjung Bunga	-	-	-	-	-	-
Lewo Lema	-	-	-	-	-	-
Larantuka	-	-	-	-	-	-
Ile Mandiri	-	-	-	-	-	-
Demon Pagong	-	-	-	-	-	-
Solor Barat	-	-	-	-	-	-
Solor Selatan	-	-	-	-	-	-
Solor Timur	36	39	40	47	76	86
Adonara Barat	-	-	11	13	11	13
Wotan Ulu Mado	-	-	9	9	9	9
Adonara Tengah	-	-	22	23	22	23
Adonara Timur	48	48	-	-	48	48
Ile Boleng	-	-	-	-	-	-
Witihama	-	-	12	10	12	10
Kelubagolit	-	-	9	9	9	9
Adonara	15	17	24	26	39	43
<b>Kabupaten Flores Timur</b>	<b>99</b>	<b>104</b>	<b>127</b>	<b>137</b>	<b>226</b>	<b>241</b>



Lanjutan Tabel/*Continued Table* 4.1.4

Kecamatan Subdistrict	Murid/Pupils					
	Negeri/Public		Swasta/Private		Jumlah/Total	
	2021/2022	2022/2023	2021/2022	2022/2023	2021/2022	2022/2023
(1)	(14)	(15)	(16)	(17)	(18)	(19)
Wulangitang	-	-	-	-	-	-
Titehena	-	-	-	-	-	-
Ilebura	-	-	-	-	-	-
Tanjung Bunga	-	-	-	-	-	-
Lewo Lema	-	-	-	-	-	-
Larantuka	-	-	-	-	-	-
Ile Mandiri	-	-	-	-	-	-
Demon Pagong	-	-	-	-	-	-
Solor Barat	-	-	-	-	-	-
Solor Selatan	-	-	-	-	-	-
Solor Timur	329	349	418	408	747	757
Adonara Barat	-	-	176	167	176	167
Wotan Ulu Mado	-	-	56	52	56	52
Adonara Tengah	-	-	246	256	246	256
Adonara Timur	547	529	-	-	547	529
Ile Boleng	-	-	-	-	-	-
Witihama	-	-	115	113	115	113
Kelubagolit	-	-	126	131	126	131
Adonara	119	103	220	233	339	336
<b>Kabupaten Flores Timur</b>	<b>995</b>	<b>981</b>	<b>1 357</b>	<b>1 360</b>	<b>2 352</b>	<b>2 341</b>

Catatan/Note: ....

Sumber/Source: Kementerian Agama, EMIS, Data Semester Ganjil/Ministry of Religious Affairs, EMIS, Odd semester report data

**Tabel**  
**Table 4.1.5**

**Jumlah Sekolah, Guru, dan Murid Sekolah Menengah Pertama (SMP) di Bawah Kementerian Pendidikan, Kebudayaan, Riset, dan Teknologi Menurut Kecamatan di Kabupaten Flores Timur, 2021/2022 dan 2022/2023**  
**Number of Schools, Teachers, and Pupils in Junior High Schools Under The Ministry of Education, Culture, Research, and Technology by Subdistrict in Flores Timur Regency, 2021/2022 and 2022/2023**

Kecamatan Subdistrict	Sekolah/Schools					
	Negeri/Public		Swasta/Private		Jumlah/Total	
	2021/2022	2022/2023	2021/2022	2022/2023	2021/2022	2022/2023
(1)	(2)	(3)	(4)	(5)	(6)	(7)
Wulanggitang	2	2	1	1	3	3
Titehena	2	2	2	2	4	4
Ilebura	1	1	1	1	2	2
Tanjung Bunga	4	4	-	-	4	4
Lewo Lema	1	2	3	2	4	4
Larantuka	1	1	5	5	6	6
Ile Mandiri	1	1	2	2	3	3
Demon Pagong	1	1	-	-	1	1
Solor Barat	3	3	-	-	3	3
Solor Selatan	1	1	-	-	1	1
Solor Timur	3	3	-	-	3	3
Adonara Barat	4	4	-	-	4	4
Wotan Ulu Mado	3	3	-	-	3	3
Adonara Tengah	1	1	1	1	2	2
Adonara Timur	4	4	2	2	6	6
Ile Boleng	2	2	2	2	4	4
Witihama	4	4	1	1	5	5
Kelubagolit	-	-	2	2	2	2
Adonara	3	3	1	1	4	4
<b>Kabupaten Flores Timur</b>	<b>41</b>	<b>42</b>	<b>23</b>	<b>22</b>	<b>64</b>	<b>64</b>

Lanjutan Tabel/*Continued Table* 4.1.5

Kecamatan Subdistrict	Guru <sup>1</sup> /Teachers <sup>1</sup>					
	Negeri/Public		Swasta/Private		Jumlah/Total	
	2021/2022	2022/2023	2021/2022	2022/2023	2021/2022	2022/2023
(1)	(8)	(9)	(10)	(11)	(12)	(13)
Wulanggitang	58	53	14	15	72	68
Titehena	37	41	19	19	56	60
Ilebura	20	16	14	13	34	29
Tanjung Bunga	72	79	-	-	72	79
Lewo Lema	17	36	47	29	64	65
Larantuka	69	68	99	91	168	159
Ile Mandiri	38	39	31	26	69	65
Demon Pagong	30	28	-	-	30	28
Solor Barat	50	51	-	-	50	51
Solor Selatan	19	24	-	-	19	24
Solor Timur	50	50	-	-	50	50
Adonara Barat	70	77	-	-	70	77
Wotan Ulu Mado	56	52	-	-	56	52
Adonara Tengah	23	25	15	16	38	41
Adonara Timur	76	75	34	33	110	108
Ile Boleng	35	37	31	26	66	63
Witihama	69	72	14	13	83	85
Kelubagolit	-	-	27	33	27	33
Adonara	50	52	10	10	60	62
<b>Kabupaten Flores Timur</b>	<b>839</b>	<b>875</b>	<b>355</b>	<b>324</b>	<b>1 194</b>	<b>1 199</b>

Lanjutan Tabel/Continued Table 4.1.5

Kecamatan Subdistrict	Murid/Pupils					
	Negeri/Public		Swasta/Private		Jumlah/Total	
	2021/2022	2022/2023	2021/2022	2022/2023	2021/2022	2022/2023
(1)	(14)	(15)	(16)	(17)	(18)	(19)
Wulanggitang	820	785	168	178	988	963
Titehena	464	440	216	197	680	637
Ilebura	169	181	199	173	368	354
Tanjung Bunga	851	819	-	-	851	819
Lewo Lema	224	260	418	331	642	591
Larantuka	1 051	1 066	1 135	1 042	2 186	2 108
Ile Mandiri	547	534	261	303	808	837
Demon Pagong	257	266	-	-	257	266
Solor Barat	614	602	-	-	614	602
Solor Selatan	318	323	-	-	318	323
Solor Timur	376	363	-	-	376	363
Adonara Barat	916	862	-	-	916	862
Wotan Ulu Mado	541	532	-	-	541	532
Adonara Tengah	471	428	205	200	676	628
Adonara Timur	721	700	528	504	1 249	1 204
Ile Boleng	384	404	416	402	800	806
Witihama	731	768	147	140	878	908
Kelubagolit	-	-	320	308	320	308
Adonara	460	476	56	45	516	521
<b>Kabupaten Flores Timur</b>	<b>9 915</b>	<b>9 809</b>	<b>4 069</b>	<b>3 823</b>	<b>13 984</b>	<b>13 632</b>

Catatan/Note: <sup>1</sup> Jumlah guru termasuk kepala sekolah dan guru/The total of teachers including headmaster and teacher  
 Sumber/Source: Kementerian Pendidikan, Kebudayaan, Riset, dan Teknologi, data semester ganjil/Ministry of Education, Culture, Research, and Technology, Basic Education Data System, odd semester report data

**Tabel**  
**Table** 4.1.6**Jumlah Sekolah, Guru, dan Murid Madrasah Tsanawiyah (MTs) di Bawah Kementerian Agama Menurut Kecamatan di Kabupaten Flores Timur, 2021/2022 dan 2022/2023**  
**Number of Schools, Teachers, and Pupils in Madrasah Tsanawiyah (MTs) Under The Ministry of Religious Affairs by Subdistrict in Flores Timur Regency, 2021/2022 and 2022/2023**

Kecamatan Subdistrict	Sekolah/Schools					
	Negeri/Public		Swasta/Private		Jumlah/Total	
	2021/2022	2022/2023	2021/2022	2022/2023	2021/2022	2022/2023
(1)	(2)	(3)	(4)	(5)	(6)	(7)
Wulanggitang	-	-	-	-	-	-
Titehena	-	-	-	-	-	-
Ilebura	-	-	-	-	-	-
Tanjung Bunga	-	-	-	-	-	-
Lewo Lema	-	-	-	-	-	-
Larantuka	-	-	-	-	-	-
Ile Mandiri	-	-	-	-	-	-
Demon Pagong	-	-	-	-	-	-
Solor Barat	-	-	-	-	-	-
Solor Selatan	-	-	-	-	-	-
Solor Timur	2	2	2	2	4	4
Adonara Barat	-	-	1	1	1	1
Wotan Ulu Mado	-	-	-	-	-	-
Adonara Tengah	-	-	1	1	1	1
Adonara Timur	1	1	-	-	1	1
Ile Boleng	-	-	1	1	1	1
Witihama	1	1	-	-	1	1
Kelubagolit	-	-	1	1	1	1
Adonara	-	-	2	2	2	2
<b>Kabupaten Flores Timur</b>	<b>4</b>	<b>4</b>	<b>8</b>	<b>8</b>	<b>12</b>	<b>12</b>

Lanjutan Tabel/Continued Table 4.1.6

Kecamatan Subdistrict	Guru/Teachers					
	Negeri/Public		Swasta/Private		Jumlah/Total	
	2021/2022	2022/2023	2021/2022	2022/2023	2021/2022	2022/2023
(1)	(8)	(9)	(10)	(11)	(12)	(13)
Wulanggintang	-	-	-	-	-	-
Titehena	-	-	-	-	-	-
Ilebura	-	-	-	-	-	-
Tanjung Bunga	-	-	-	-	-	-
Lewo Lema	-	-	-	-	-	-
Larantuka	-	-	-	-	-	-
Ile Mandiri	-	-	-	-	-	-
Demon Pagong	-	-	-	-	-	-
Solor Barat	-	-	-	-	-	-
Solor Selatan	-	-	-	-	-	-
Solor Timur	48	52	20	23	68	75
Adonara Barat	-	-	9	10	9	10
Wotan Ulu Mado	-	-	-	-	-	-
Adonara Tengah	-	-	12	14	12	14
Adonara Timur	45	49	-	-	45	49
Ile Boleng	-	-	14	14	14	14
Witihama	22	24	-	-	22	24
Kelubagolit	-	-	12	14	12	14
Adonara	-	-	17	21	17	21
<b>Kabupaten Flores Timur</b>	<b>115</b>	<b>125</b>	<b>84</b>	<b>96</b>	<b>199</b>	<b>221</b>

Lanjutan Tabel/*Continued Table* 4.1.6

Kecamatan Subdistrict	Murid/Pupils					
	Negeri/Public		Swasta/Private		Jumlah/Total	
	2021/2022	2022/2023	2021/2022	2022/2023	2021/2022	2022/2023
(1)	(14)	(15)	(16)	(17)	(18)	(19)
Wulanggintang	-	-	-	-	-	-
Titehena	-	-	-	-	-	-
Ilebura	-	-	-	-	-	-
Tanjung Bunga	-	-	-	-	-	-
Lewo Lema	-	-	-	-	-	-
Larantuka	-	-	-	-	-	-
Ile Mandiri	-	-	-	-	-	-
Demon Pagong	-	-	-	-	-	-
Solor Barat	-	-	-	-	-	-
Solor Selatan	-	-	-	-	-	-
Solor Timur	460	456	165	153	625	609
Adonara Barat	-	-	68	53	68	53
Wotan Ulu Mado	-	-	-	-	-	-
Adonara Tengah	-	-	106	107	106	107
Adonara Timur	643	679	-	-	643	679
Ile Boleng	-	-	73	76	73	76
Witihama	212	206	-	-	212	206
Kelubagolit	-	-	81	73	81	73
Adonara	-	-	133	115	133	115
<b>Kabupaten Flores Timur</b>	<b>1 315</b>	<b>1 341</b>	<b>626</b>	<b>577</b>	<b>1 941</b>	<b>1 918</b>

Catatan/Note: ....

Sumber/Source: Kementerian Agama, EMIS, Data Semester Ganjil/Ministry of Religious Affairs, EMIS, Odd semester report data

**Tabel**  
**Table 4.1.7**

**Jumlah Sekolah, Guru, dan Murid Sekolah Menengah Atas (SMA) di Bawah Kementerian Pendidikan, Kebudayaan, Riset, dan Teknologi Menurut Kecamatan di Kabupaten Flores Timur, 2021/2022 dan 2022/2023**  
**Number of Schools, Teachers, and Pupils in Senior High School Under The Ministry of Education, Culture, Research, and Technology by Subdistrict in Flores Timur Regency, 2021/2022 and 2022/2023**

Kecamatan Subdistrict	Sekolah/Schools					
	Negeri/Public		Swasta/Private		Jumlah/Total	
	2021/2022	2022/2023	2021/2022	2022/2023	2021/2022	2022/2023
(1)	(2)	(3)	(4)	(5)	(6)	(7)
Wulanggitang	1	1	2	2	3	3
Titehena	1	1	-	-	1	1
Ilebura	-	-	1	1	1	1
Tanjung Bunga	1	1	-	-	1	1
Lewo Lema	1	1	-	-	1	1
Larantuka	1	1	4	3	5	4
Ile Mandiri	-	-	-	-	-	-
Demon Pagong	1	1	-	-	1	1
Solor Barat	1	1	-	-	1	1
Solor Selatan	1	1	-	-	1	1
Solor Timur	-	-	-	-	-	-
Adonara Barat	1	1	-	-	1	1
Wotan Ulu Mado	-	-	-	-	-	-
Adonara Tengah	1	1	-	-	1	1
Adonara Timur	1	1	2	2	3	3
Ile Boleng	-	-	1	1	1	1
Witihama	-	-	1	1	1	1
Kelubagolit	1	1	-	-	1	1
Adonara	1	1	-	-	1	1
<b>Kabupaten Flores Timur</b>	<b>13</b>	<b>13</b>	<b>11</b>	<b>10</b>	<b>24</b>	<b>23</b>



Lanjutan Tabel/*Continued Table* 4.1.7

Kecamatan Subdistrict	Guru <sup>1</sup> /Teachers <sup>1</sup>					
	Negeri/Public		Swasta/Private		Jumlah/Total	
	2021/2022	2022/2023	2021/2022	2022/2023	2021/2022	2022/2023
(1)	(8)	(9)	(10)	(11)	(12)	(13)
Wulanggitang	19	21	38	43	57	64
Titehena	33	39	-	-	33	39
Ilebura	-	-	5	12	5	12
Tanjung Bunga	29	32	-	-	29	32
Lewo Lema	25	29	-	-	25	29
Larantuka	76	75	88	97	164	172
Ile Mandiri	-	-	-	-	-	-
Demon Pagong	27	29	-	-	27	29
Solor Barat	30	29	-	-	30	29
Solor Selatan	26	26	-	-	26	26
Solor Timur	-	-	-	-	-	-
Adonara Barat	48	51	-	-	48	51
Wotan Ulu Mado	-	-	-	-	-	-
Adonara Tengah	26	30	-	-	26	30
Adonara Timur	51	53	36	41	87	94
Ile Boleng	-	-	24	28	24	28
Witihama	-	-	25	24	25	24
Kelubagolit	31	37	-	-	31	37
Adonara	21	23	-	-	21	23
<b>Kabupaten Flores Timur</b>	<b>442</b>	<b>474</b>	<b>216</b>	<b>245</b>	<b>658</b>	<b>719</b>

Lanjutan Tabel/Continued Table 4.1.7

Kecamatan Subdistrict	Murid/Pupils					
	Negeri/Public		Swasta/Private		Jumlah/Total	
	2021/2022	2022/2023	2021/2022	2022/2023	2021/2022	2022/2023
(1)	(14)	(15)	(16)	(17)	(18)	(19)
Wulanggintang	123	129	576	544	699	673
Titehena	469	466	-	-	469	466
Ilebura	-	-	18	52	18	52
Tanjung Bunga	345	313	-	-	345	313
Lewo Lema	206	199	-	-	206	199
Larantuka	1 233	1 255	1 037	901	2 270	2 156
Ile Mandiri	-	-	-	-	-	-
Demon Pagong	157	137	-	-	157	137
Solor Barat	355	369	-	-	355	369
Solor Selatan	269	283	-	-	269	283
Solor Timur	-	-	-	-	-	-
Adonara Barat	764	787	-	-	764	787
Wotan Ulu Mado	-	-	-	-	-	-
Adonara Tengah	213	198	-	-	213	198
Adonara Timur	846	925	363	359	1 209	1 284
Ile Boleng	-	-	337	306	337	306
Witihama	-	-	364	349	364	349
Kelubagolit	339	349	-	-	339	349
Adonara	140	136	-	-	140	136
<b>Kabupaten Flores Timur</b>	<b>5 459</b>	<b>5 546</b>	<b>2 695</b>	<b>2 511</b>	<b>8 154</b>	<b>8 057</b>

Catatan/Note: <sup>1</sup> Jumlah guru termasuk kepala sekolah dan guru/The total of teachers including headmaster and teacher  
 Sumber/Source: Kementerian Pendidikan, Kebudayaan, Riset, dan Teknologi, data semester ganjil/Ministry of Education, Culture, Research, and Technology, Basic Education Data System, odd semester report data

**Tabel**  
**Table** 4.1.8

**Jumlah Sekolah, Guru, dan Murid Sekolah Menengah Kejuruan (SMK) di Bawah Kementerian Pendidikan, Kebudayaan, Riset, dan Teknologi Menurut Kecamatan di Kabupaten Flores Timur, 2021/2022 dan 2022/2023**  
**Number of Schools, Teachers, and Pupils in Vocational High Schools Under The Ministry of Education, Culture, Research, and Technology by Subdistrict in Flores Timur Regency, 2021/2022 and 2022/2023**

Kecamatan Subdistrict	Sekolah/Schools					
	Negeri/Public		Swasta/Private		Jumlah/Total	
	2021/2022	2022/2023	2021/2022	2022/2023	2021/2022	2022/2023
(1)	(2)	(3)	(4)	(5)	(6)	(7)
Wulanggintang	1	1	-	-	1	1
Titehena	-	-	-	-	-	-
Ilebura	-	-	-	-	-	-
Tanjung Bunga	-	-	-	-	-	-
Lewo Lema	-	-	2	2	2	2
Larantuka	-	-	3	3	3	3
Ile Mandiri	1	1	1	1	2	2
Demon Pagong	-	-	1	1	1	1
Solor Barat	-	-	-	-	-	-
Solor Selatan	-	-	-	-	-	-
Solor Timur	1	1	-	-	1	1
Adonara Barat	-	-	-	-	-	-
Wotan Ulu Mado	-	-	-	-	-	-
Adonara Tengah	-	-	-	-	-	-
Adonara Timur	-	-	1	1	1	1
Ile Boleng	1	1	-	-	1	1
Witihama	1	1	-	-	1	1
Kelubagolit	-	-	-	-	-	-
Adonara	1	1	-	-	1	1
<b>Kabupaten Flores Timur</b>	<b>6</b>	<b>6</b>	<b>8</b>	<b>8</b>	<b>14</b>	<b>14</b>

Lanjutan Tabel/Continued Table 4.1.8

Kecamatan Subdistrict	Guru <sup>1</sup> /Teachers <sup>1</sup>					
	Negeri/Public		Swasta/Private		Jumlah/Total	
	2021/2022	2022/2023	2021/2022	2022/2023	2021/2022	2022/2023
(1)	(8)	(9)	(10)	(11)	(12)	(13)
Wulanggitang	44	47	-	-	44	47
Titehena	-	-	-	-	-	-
Ilebura	-	-	-	-	-	-
Tanjung Bunga	-	-	-	-	-	-
Lewo Lema	-	-	15	16	15	16
Larantuka	-	-	73	76	73	76
Ile Mandiri	66	67	24	24	90	91
Demon Pagong	-	-	17	21	17	21
Solor Barat	-	-	-	-	-	-
Solor Selatan	-	-	-	-	-	-
Solor Timur	21	23	-	-	21	23
Adonara Barat	-	-	-	-	-	-
Wotan Ulu Mado	-	-	-	-	-	-
Adonara Tengah	-	-	-	-	-	-
Adonara Timur	-	-	20	21	20	21
Ile Boleng	33	33	-	-	33	33
Witihama	30	35	-	-	30	35
Kelubagolit	-	-	-	-	-	-
Adonara	26	26	-	-	26	26
<b>Kabupaten Flores Timur</b>	<b>220</b>	<b>231</b>	<b>149</b>	<b>158</b>	<b>369</b>	<b>389</b>

Lanjutan Tabel/*Continued Table* 4.1.8

Kecamatan Subdistrict	Murid/Pupils					
	Negeri/Public		Swasta/Private		Jumlah/Total	
	2021/2022	2022/2023	2021/2022	2022/2023	2021/2022	2022/2023
(1)	(14)	(15)	(16)	(17)	(18)	(19)
Wulanggitang	388	379	-	-	388	379
Titehena	-	-	-	-	-	-
Ilebura	-	-	-	-	-	-
Tanjung Bunga	-	-	-	-	-	-
Lewo Lema	-	-	52	62	52	62
Larantuka	-	-	674	726	674	726
Ile Mandiri	935	981	215	154	1 150	1 135
Demon Pagong	-	-	170	193	170	193
Solor Barat	-	-	-	-	-	-
Solor Selatan	-	-	-	-	-	-
Solor Timur	111	110	-	-	111	110
Adonara Barat	-	-	-	-	-	-
Wotan Ulu Mado	-	-	-	-	-	-
Adonara Tengah	-	-	-	-	-	-
Adonara Timur	-	-	119	124	119	124
Ile Boleng	476	519	-	-	476	519
Witihama	415	429	-	-	415	429
Kelubagolit	-	-	-	-	-	-
Adonara	207	192	-	-	207	192
<b>Kabupaten Flores Timur</b>	<b>2 532</b>	<b>2 610</b>	<b>1 230</b>	<b>1 259</b>	<b>3 762</b>	<b>3 869</b>

Catatan/Note: <sup>1</sup> Guru yang mengajar di 2 sekolah atau lebih dihitung di masing-masing sekolah. Jumlah guru termasuk kepala sekolah dan guru/*The teacher who taught in two schools or more counted in every school. The total of teachers including headmaster and teacher*

Sumber/Source: Kementerian Pendidikan, Kebudayaan, Riset, dan Teknologi, data semester ganjil/*Ministry of Education, Culture, Research, and Technology, Basic Education Data System, odd semester report data*

**Tabel**  
**Table 4.1.9**

**Jumlah Sekolah, Guru, dan Murid Madrasah Aliyah (MA) di Bawah Kementerian Agama Menurut Kecamatan di Kabupaten Flores Timur, 2021/2022 dan 2022/2023**  
**Number of Schools, Teachers, and Pupils in Madrasah Aliyah (MA) Under the Ministry of Religious Affairs by Subdistrict in Flores Timur Regency, 2021/2022 and 2022/2023**

Kecamatan Subdistrict	Sekolah/Schools					
	Negeri/Public		Swasta/Private		Jumlah/Total	
	2021/2022	2022/2023	2021/2022	2022/2023	2021/2022	2022/2023
(1)	(2)	(3)	(4)	(5)	(6)	(7)
Wulanggitang	-	-	-	-	-	-
Titehena	-	-	-	-	-	-
Ilebura	-	-	-	-	-	-
Tanjung Bunga	-	-	-	-	-	-
Lewo Lema	-	-	-	-	-	-
Larantuka	-	-	-	-	-	-
Ile Mandiri	-	-	-	-	-	-
Demon Pagong	-	-	-	-	-	-
Solor Barat	-	-	-	-	-	-
Solor Selatan	-	-	-	-	-	-
Solor Timur	1	1	2	2	3	3
Adonara Barat	-	-	1	1	1	1
Wotan Ulu Mado	-	-	-	-	-	-
Adonara Tengah	-	-	1	1	1	1
Adonara Timur	1	1	-	-	1	1
Ile Boleng	-	-	-	-	-	-
Witihama	-	-	1	1	1	1
Kelubagolit	-	-	-	-	-	-
Adonara	-	-	2	2	2	2
<b>Kabupaten Flores Timur</b>	<b>2</b>	<b>2</b>	<b>7</b>	<b>7</b>	<b>9</b>	<b>9</b>

Lanjutan Tabel/*Continued Table* 4.1.9

Kecamatan Subdistrict	Guru/Teachers					
	Negeri/Public		Swasta/Private		Jumlah/Total	
	2021/2022	2022/2023	2021/2022	2022/2023	2021/2022	2022/2023
(1)	(8)	(9)	(10)	(11)	(12)	(13)
Wulanggitang	-	-	-	-	-	-
Titehena	-	-	-	-	-	-
Ilebura	-	-	-	-	-	-
Tanjung Bunga	-	-	-	-	-	-
Lewo Lema	-	-	-	-	-	-
Larantuka	-	-	-	-	-	-
Ile Mandiri	-	-	-	-	-	-
Demon Pagong	-	-	-	-	-	-
Solor Barat	-	-	-	-	-	-
Solor Selatan	-	-	-	-	-	-
Solor Timur	30	33	32	32	62	65
Adonara Barat	-	-	6	6	6	6
Wotan Ulu Mado	-	-	-	-	-	-
Adonara Tengah	-	-	12	12	12	12
Adonara Timur	51	58	-	-	51	58
Ile Boleng	-	-	-	-	-	-
Witihama	-	-	14	17	14	17
Kelubagolit	-	-	-	-	-	-
Adonara	-	-	21	27	21	27
<b>Kabupaten Flores Timur</b>	<b>81</b>	<b>91</b>	<b>85</b>	<b>94</b>	<b>166</b>	<b>185</b>

Lanjutan Tabel/Continued Table 4.1.9

Kecamatan Subdistrict	Murid/Pupils					
	Negeri/Public		Swasta/Private		Jumlah/Total	
	2021/2022	2022/2023	2021/2022	2022/2023	2021/2022	2022/2023
(1)	(14)	(15)	(16)	(17)	(18)	(19)
Wulanggitang	-	-	-	-	-	-
Titehena	-	-	-	-	-	-
Ilebura	-	-	-	-	-	-
Tanjung Bunga	-	-	-	-	-	-
Lewo Lema	-	-	-	-	-	-
Larantuka	-	-	-	-	-	-
Ile Mandiri	-	-	-	-	-	-
Demon Pagong	-	-	-	-	-	-
Solor Barat	-	-	-	-	-	-
Solor Selatan	-	-	-	-	-	-
Solor Timur	204	204	154	252	358	456
Adonara Barat	-	-	59	67	59	67
Wotan Ulu Mado	-	-	-	-	-	-
Adonara Tengah	-	-	72	75	72	75
Adonara Timur	652	651	-	-	652	651
Ile Boleng	-	-	-	-	-	-
Witihama	-	-	71	61	71	61
Kelubagolit	-	-	-	-	-	-
Adonara	-	-	111	105	111	105
<b>Kabupaten Flores Timur</b>	<b>856</b>	<b>855</b>	<b>467</b>	<b>560</b>	<b>1 323</b>	<b>1 415</b>

Catatan/Note: ...

Sumber/Source: Kementerian Agama, EMIS, Data Semester Ganjil/Ministry of Religious Affairs, EMIS, Odd semester report data



**Tabel**  
**Table** 4.1.10

**Jumlah Desa<sup>1</sup>/Kelurahan yang Memiliki Fasilitas Sekolah Menurut Kecamatan dan Tingkat Pendidikan di Kabupaten Flores Timur, 2019–2021**  
**Number of Villages<sup>1</sup>/Kelurahan Having Educational Facilities by Subdistrict and Educational Level in Flores Timur Regency, 2019–2021**

Kecamatan Subdistrict	SD Primary School		
	2019	2020	2021
(1)	(2)	(3)	(4)
Wulanggitang	11	11	10
Titehena	14	14	14
Ilebura	7	7	2
Tanjung Bunga	16	16	16
Lewo Lema	7	7	7
Larantuka	16	16	16
Ile Mandiri	8	8	8
Demon Pagong	6	6	6
Solor Barat	15	15	15
Solor Selatan	7	6	6
Solor Timur	16	16	12
Adonara Barat	17	17	17
Wotan Ulu Mado	11	11	11
Adonara Tengah	12	12	13
Adonara Timur	16	16	16
Ile Boleng	17	18	17
Witihama	16	15	15
Kelubagolit	12	12	11
Adonara	8	8	8
<b>Kabupaten Flores Timur</b>	<b>232</b>	<b>231</b>	<b>220</b>

Lanjutan Tabel/Continued Table 4.1.10

Kecamatan Subdistrict	SMP Junior High School		
	2019	2020	2021
(1)	(5)	(6)	(7)
Wulanggitang	3	3	3
Titehena	4	4	4
Ilebura	2	2	2
Tanjung Bunga	4	4	4
Lewo Lema	4	4	4
Larantuka	5	5	5
Ile Mandiri	3	3	3
Demon Pagong	1	1	1
Solor Barat	3	3	3
Solor Selatan	2	1	1
Solor Timur	6	6	5
Adonara Barat	4	5	5
Wotan Ulu Mado	4	3	3
Adonara Tengah	3	3	3
Adonara Timur	6	6	6
Ile Boleng	5	5	5
Witihama	6	6	6
Kelubagolit	3	3	3
Adonara	5	5	5
<b>Kabupaten Flores Timur</b>	<b>73</b>	<b>72</b>	<b>71</b>

Lanjutan Tabel/*Continued Table* 4.1.10

Kecamatan Subdistrict	SMA Senior High School		
	2019	2020	2021
(1)	(8)	(9)	(10)
Wulanggitang	2	2	2
Titehena	1	1	1
Ilebura	–	–	–
Tanjung Bunga	1	1	1
Lewo Lema	1	1	1
Larantuka	6	6	5
Ile Mandiri	–	–	–
Demon Pagong	1	1	1
Solor Barat	2	2	2
Solor Selatan	2	1	1
Solor Timur	3	3	2
Adonara Barat	2	2	2
Wotan Ulu Mado	–	–	–
Adonara Tengah	2	2	2
Adonara Timur	2	2	2
Ile Boleng	1	1	1
Witihama	2	2	2
Kelubagolit	1	1	1
Adonara	3	3	3
<b>Kabupaten Flores Timur</b>	<b>32</b>	<b>31</b>	<b>29</b>

Lanjutan Tabel/Continued Table 4.1.10

Kecamatan Subdistrict	SMK Vocational School		
	2019	2020	2021
(1)	(11)	(12)	(13)
Wulanggitang	1	1	1
Titehena	–	–	–
Ilebura	–	–	–
Tanjung Bunga	–	–	–
Lewo Lema	2	2	2
Larantuka	2	2	3
Ile Mandiri	2	2	2
Demon Pagong	1	1	1
Solor Barat	1	–	–
Solor Selatan	–	–	–
Solor Timur	1	1	1
Adonara Barat	–	–	–
Wotan Ulu Mado	1	1	–
Adonara Tengah	–	–	–
Adonara Timur	1	1	1
Ile Boleng	1	1	1
Witihama	2	1	1
Kelubagolit	–	–	–
Adonara	1	1	1
<b>Kabupaten Flores Timur</b>	<b>16</b>	<b>14</b>	<b>14</b>

Lanjutan Tabel/*Continued Table* 4.1.10

Kecamatan Subdistrict	Perguruan Tinggi University		
	2019	2020	2021
(1)	(14)	(15)	(16)
Wulanggitang	–	–	–
Titehena	–	–	–
Ilebura	–	–	–
Tanjung Bunga	–	–	–
Lewo Lema	–	–	–
Larantuka	1	1	1
Ile Mandiri	–	–	–
Demon Pagong	–	–	–
Solor Barat	–	–	–
Solor Selatan	–	–	–
Solor Timur	–	–	–
Adonara Barat	–	–	–
Wotan Ulu Mado	–	–	–
Adonara Tengah	–	–	–
Adonara Timur	–	–	–
Ile Boleng	–	–	–
Witihama	–	–	–
Kelubagolit	–	–	–
Adonara	–	–	–
<b>Kabupaten Flores Timur</b>	<b>1</b>	<b>1</b>	<b>1</b>

Catatan/Note: <sup>1</sup> Desa pada tabel ini termasuk Unit Permukiman Transmigrasi (UPT) yang masih dibina oleh kementerian terkait dan nagari di Provinsi Sumatera Barat/Villages in this table include Transmigration Settlement Unit which is still fostered by the relevant ministries and the nagari in the Province of Sumatera Barat

Sumber/Source: BPS, Pendataan Potensi Desa (Podes)/ BPS-Statistics Indonesia, Village Potential Data Collection

**Tabel**  
**Table** 4.1.11

**Angka Partisipasi Murni (APM) dan Angka Partisipasi Kasar (APK) Menurut Jenjang Pendidikan di Kabupaten Flores Timur, 2021 dan 2022**  
**Net Enrollment Rate and Gross Enrollment Ratio by Educational Level in Flores Timur Regency, 2021 and 2022**

Jenjang Pendidikan <i>Educational Level</i>	Angka Partisipasi Murni (APM) <i>Net Enrollment Rate</i>		Angka Partisipasi Kasar (APK) <i>Gross Enrollment Ratio</i>	
	2021	2022	2021	2022
(1)	(2)	(3)	(4)	(5)
SD/MI/Sederajat <i>Primary School</i>	97,84	99,96	119,56	118,78
SMP/MTs/ Sederajat <i>Lower Secondary School</i>	65,67	65,42	79,78	85,61
SMA/SMK/MA/Sederajat <i>Upper Secondary School</i>	59,93	59,83	84,64	84,05

Catatan/Note: ...

Sumber/Source: BPS, Survei Sosial Ekonomi Nasional (Susenas)/BPS-Statistics Indonesia, National Socioeconomic Survey

**Tabel**  
**Table** 4.1.12

**Persentase Penduduk Berumur 15 Tahun ke Atas yang Melek Huruf Menurut Jenis Kelamin di Kabupaten Flores Timur, 2021 dan 2022**  
*Percentage of Literate People Aged 15 Years and Over by Sex in Flores Timur Regency, 2021 and 2022*

Jenis Kelamin Sex	2021	2022
(1)	(2)	(3)
Laki-laki/ <i>Male</i>	97,03	98,07
Perempuan/ <i>Female</i>	93,38	95,27
<b>Kabupaten Flores Timur</b>	<b>95,07</b>	<b>96,57</b>

Catatan/*Note*: ...

Sumber/*Source*: BPS, Survei Sosial Ekonomi Nasional (Susenas)/BPS-Statistics Indonesia, National Socioeconomic Survey

## 4.2 KESEHATAN HEALTH

**Tabel** 4.2.1 **Jumlah Desa<sup>1</sup>/Kelurahan Yang Memiliki Sarana Kesehatan Menurut Kecamatan di Kabupaten Flores Timur, 2019–2021**  
**Number of Villages<sup>1</sup>/Kelurahan Having Health Facilities by Subdistrict in Flores Timur Regency, 2019–2021**

Kecamatan Subdistrict	Rumah Sakit Hospital		
	2019	2020	2021
(1)	(2)	(3)	(4)
Wulanggitang	–	–	–
Titehena	–	–	–
Ilebura	–	–	–
Tanjung Bunga	–	–	–
Lewo Lema	–	–	–
Larantuka	1	1	1
Ile Mandiri	–	–	–
Demon Pagong	–	–	–
Solor Barat	–	–	–
Solor Selatan	–	–	–
Solor Timur	–	–	–
Adonara Barat	–	–	–
Wotan Ulu Mado	–	–	–
Adonara Tengah	–	–	–
Adonara Timur	–	–	–
Ile Boleng	–	–	–
Witihama	–	–	–
Kelubagolit	–	–	–
Adonara	–	–	–
<b>Kabupaten Flores Timur</b>	<b>1</b>	<b>1</b>	<b>1</b>



Lanjutan Tabel/*Continued Table* 4.2.1

Kecamatan <i>Subdistrict</i>	Rumah Sakit Bersalin <i>Maternity Hospital</i>		
	2019	2020	2021
(1)	(5)	(6)	(7)
Wulanggitang	–	–	–
Titehena	–	–	–
Ilebura	–	–	–
Tanjung Bunga	–	–	–
Lewo Lema	–	–	–
Larantuka	–	–	–
Ile Mandiri	–	–	–
Demon Pagong	–	–	–
Solor Barat	–	–	–
Solor Selatan	–	–	–
Solor Timur	–	–	–
Adonara Barat	–	–	–
Wotan Ulu Mado	–	–	–
Adonara Tengah	–	–	–
Adonara Timur	–	–	–
Ile Boleng	–	–	–
Witihama	–	–	–
Kelubagolit	–	–	–
Adonara	–	–	–
<b>Kabupaten Flores Timur</b>	–	–	–

Lanjutan Tabel/*Continued Table 4.2.1*

Kecamatan Subdistrict	Poliklinik Polyclinic		
	2019	2020	2021
(1)	(8)	(9)	(10)
Wulanggitang	2	1	1
Titehena	–	–	–
Ilebura	–	–	–
Tanjung Bunga	–	–	–
Lewo Lema	–	1	–
Larantuka	2	3	2
Ile Mandiri	–	–	–
Demon Pagong	–	–	–
Solor Barat	–	–	–
Solor Selatan	–	–	–
Solor Timur	–	–	–
Adonara Barat	–	–	–
Wotan Ulu Mado	–	–	–
Adonara Tengah	–	–	–
Adonara Timur	1	1	1
Ile Boleng	–	–	–
Witihama	1	1	1
Kelubagolit	–	–	1
Adonara	–	–	–
<b>Kabupaten Flores Timur</b>	<b>6</b>	<b>7</b>	<b>6</b>

Lanjutan Tabel/*Continued Table* 4.2.1

Kecamatan Subdistrict	Puskesmas Public Health Center		
	2019	2020	2021
(1)	(11)	(12)	(13)
Wulanggitang	1	1	1
Titehena	2	2	2
Ilebura	1	1	1
Tanjung Bunga	1	1	1
Lewo Lema	1	1	1
Larantuka	—	1	1
Ile Mandiri	3	2	2
Demon Pagong	1	1	1
Solor Barat	1	1	1
Solor Selatan	1	1	1
Solor Timur	1	1	1
Adonara Barat	1	1	1
Wotan Ulu Mado	2	2	1
Adonara Tengah	1	1	1
Adonara Timur	1	1	1
Ile Boleng	1	1	1
Witihama	1	1	1
Kelubagolit	1	1	1
Adonara	1	1	1
<b>Kabupaten Flores Timur</b>	<b>22</b>	<b>22</b>	<b>21</b>

Lanjutan Tabel/*Continued Table 4.2.1*

Kecamatan <i>Subdistrict</i>	Puskesmas Pembantu <i>Subsidiary of Public Health Center</i>		
	2019	2020	2021
(1)	(14)	(15)	(16)
Wulanggitang	1	2	2
Titehena	2	3	3
Ilebura	1	1	1
Tanjung Bunga	4	4	4
Lewo Lema	1	1	1
Larantuka	2	2	2
Ile Mandiri	1	1	1
Demon Pagong	1	1	1
Solor Barat	3	3	3
Solor Selatan	2	2	2
Solor Timur	3	3	3
Adonara Barat	3	3	3
Wotan Ulu Mado	1	1	2
Adonara Tengah	5	4	4
Adonara Timur	3	3	3
Ile Boleng	2	2	2
Witihama	1	1	1
Kelubagolit	1	1	1
Adonara	1	1	1
<b>Kabupaten Flores Timur</b>	<b>38</b>	<b>39</b>	<b>40</b>

Lanjutan Tabel/*Continued Table* 4.2.1

Kecamatan <i>Subdistrict</i>	Apotek <i>Pharmacy</i>		
	2019	2020	2021
(1)	(17)	(18)	(19)
Wulanggitang	–	–	1
Titehena	–	–	–
Ilebura	–	–	–
Tanjung Bunga	–	–	–
Lewo Lema	–	–	–
Larantuka	7	9	9
Ile Mandiri	–	–	–
Demon Pagong	–	–	–
Solor Barat	–	–	–
Solor Selatan	–	–	–
Solor Timur	–	–	–
Adonara Barat	1	1	1
Wotan Ulu Mado	–	–	–
Adonara Tengah	–	–	–
Adonara Timur	2	2	2
Ile Boleng	–	–	–
Witihama	2	2	–
Kelubagolit	–	–	–
Adonara	–	–	–
<b>Kabupaten Flores Timur</b>	<b>12</b>	<b>14</b>	<b>13</b>

Catatan/*Note*: <sup>1</sup> Desa pada tabel ini termasuk Unit Permukiman Transmigrasi (UPT) yang masih dibina oleh kementerian terkait dan nagari di Provinsi Sumatera Barat/*Villages in this table include Transmigration Settlement Unit which is still fostered by the relevant ministries and the nagari in the Province of Sumatera Barat*

Sumber/*Source*: BPS, Pendataan Potensi Desa (Podes)/*BPS-Statistics Indonesia, Village Potential Data Collecting*

**Tabel 4.2.2** Jumlah Tenaga Kesehatan Menurut Kecamatan di Kabupaten Flores Timur, 2022  
**Number of Health Human Resources by Subdistrict in Flores Timur Regency, 2022**

Kecamatan Subdistrict	Tenaga Medis <sup>1</sup> Medical Worker <sup>1</sup>	Psikologi Klinis Clinical Psychology	Tenaga Keperawatan Nursing Worker	Tenaga Kebidanan Midwifery Worker	Tenaga Kefarmasian Pharmaceutical Worker
(1)	(2)	(3)	(4)	(5)	(6)
Wulanggitang	4	...	24	30	4
Titehena	5	...	32	41	5
Ilebura	0	...	22	27	3
Tanjung Bunga	1	...	41	38	3
Lewo Lema	2	...	22	34	3
Larantuka	4	...	52	44	6
Ile Mandiri	1	...	23	24	2
Demon Pagong	2	...	18	23	2
Solor Barat	2	...	18	28	2
Solor Selatan	1	...	15	15	3
Solor Timur	2	...	21	41	3
Adonara Barat	2	...	26	45	2
Wotan Ulu Mado	1	...	20	26	2
Adonara Tengah	1	...	30	43	3
Adonara Timur	5	...	48	58	5
Ile Boleng	2	...	40	46	4
Witihama	2	...	30	29	1
Kelubagolit	3	...	34	41	4
Adonara	1	...	21	29	2
<b>Kabupaten Flores Timur</b>	<b>41</b>	<b>...</b>	<b>537</b>	<b>662</b>	<b>59</b>

Lanjutan Tabel/*Continued Table* 4.2.2

Kecamatan <i>Subdistrict</i>	Tenaga Kesehatan Masyarakat <i>Public Health worker</i>	Tenaga Kesehatan Lingkungan <i>Enviromental Health Worker</i>	Tenaga Gizi <i>Nutritionist</i>	Tenaga Keterampilan Fisik <i>Physical Therapists</i>
(1)	(7)	(8)	(9)	(10)
Wulanggitang	2	5	4	...
Titehena	9	7	6	...
Ilebura	9	3	5	...
Tanjung Bunga	2	7	8	...
Lewo Lema	3	3	6	...
Larantuka	5	12	5	...
Ile Mandiri	6	3	4	...
Demon Pagong	9	2	1	...
Solor Barat	2	2	2	...
Solor Selatan	4	1	2	...
Solor Timur	8	5	4	...
Adonara Barat	7	5	4	...
Wotan Ulu Mado	7	3	4	...
Adonara Tengah	3	3	2	...
Adonara Timur	11	3	1	...
Ile Boleng	9	3	4	...
Witihama	6	3	2	...
Kelubagolit	13	6	3	...
Adonara	7	3	4	...
<b>Kabupaten Flores Timur</b>	<b>122</b>	<b>79</b>	<b>71</b>	<b>...</b>

Lanjutan Tabel/Continued Table 4.2.2

Kecamatan Subdistrict	Tenaga Ketenangan Medis Medical Technicians	Tenaga Teknik Biomedika Biomedical Engineer	Tenaga Kesehatan Tradisional Traditional Health Worker
(1)	(11)	(12)	(13)
Wulanggitang	...	...	...
Titehena	...	...	...
Ilebura	...	...	...
Tanjung Bunga	...	...	...
Lewo Lema	...	...	...
Larantuka	...	...	...
Ile Mandiri	...	...	...
Demon Pagong	...	...	...
Solor Barat	...	...	...
Solor Selatan	...	...	...
Solor Timur	...	...	...
Adonara Barat	...	...	...
Wotan Ulu Mado	...	...	...
Adonara Tengah	...	...	...
Adonara Timur	...	...	...
Ile Boleng	...	...	...
Witihama	...	...	...
Kelubagolit	...	...	...
Adonara	...	...	...
<b>Kabupaten Flores Timur</b>	...	...	...

Catatan/Note: <sup>1</sup> Tenaga medis terdiri atas dokter, dokter gigi, dokter spesialis, dan dokter gigi spesialis baik di dalam maupun di luar negeri yang diakui oleh Pemerintah RI sesuai dengan peraturan perundang-undangan (UU No. 29 Tahun 2004 tentang Praktik Kedokteran)

Sumber/Source: Dinas Kesehatan Kabupaten Flores Timur/ Flores Timur Regency District Health Office



**Tabel 4.2.3**  
**Table**

**Jumlah Rumah Sakit Umum, Rumah Sakit Khusus, dan Puskesmas Menurut Kecamatan di Kabupaten Flores Timur, 2021 dan 2022**  
**Number of General Hospital, Specialized Hospital, and Public Health Center by Subdistrict in Flores Timur Regency, 2021 and 2022**

Kecamatan Subdistrict	Rumah Sakit Umum		Rumah Sakit Khusus	
	2021	2022	2021	2022
(1)	(2)	(3)	(4)	(5)
Wulanggitang	–	–	–	–
Titehena	–	–	–	–
Ilebura	–	–	–	–
Tanjung Bunga	–	–	–	–
Lewo Lema	–	–	–	–
Larantuka	1	1	–	–
Ile Mandiri	–	–	–	–
Demon Pagong	–	–	–	–
Solor Barat	–	–	–	–
Solor Selatan	–	–	–	–
Solor Timur	–	–	–	–
Adonara Barat	–	–	–	–
Wotan Ulu Mado	–	–	–	–
Adonara Tengah	–	–	–	–
Adonara Timur	–	–	–	–
Ile Boleng	–	–	–	–
Witihama	–	–	–	–
Kelubagolit	–	–	–	–
Adonara	–	–	–	–
<b>Kabupaten Flores Timur</b>	<b>1</b>	<b>1</b>	<b>–</b>	<b>–</b>

Lanjutan Tabel/Continued Table 4.2.3

Kecamatan Subdistrict	Puskesmas <sup>1</sup> Rawat Inap Public Health Center <sup>1</sup> with Inpatient Care		Puskesmas <sup>1</sup> Non Rawat Inap Public Health Center <sup>1</sup> without Inpatient Care	
	2021	2022	2021	2022
(1)	(6)	(7)	(8)	(9)
Wulanggatang	1	1	–	–
Titehena	–	–	2	2
Ilebura	–	–	1	1
Tanjung Bunga	1	1	–	–
Lewo Lema	–	–	1	1
Larantuka	–	–	2	2
Ile Mandiri	–	–	1	1
Demon Pagong	–	–	1	1
Solor Barat	1	1	–	–
Solor Selatan	–	–	1	1
Solor Timur	1	1	–	–
Adonara Barat	1	1	–	–
Wotan Ulu Mado	–	–	1	1
Adonara Tengah	–	–	1	1
Adonara Timur	1	1	–	–
Ile Boleng	–	–	1	1
Witihama	–	–	1	1
Kelubagolit	1	1	–	–
Adonara	–	–	1	1
<b>Kabupaten Flores Timur</b>	<b>7</b>	<b>7</b>	<b>14</b>	<b>14</b>

Catatan/Note: <sup>1</sup> Puskesmas yang teregistrasi/Registered Public Health Center

Sumber/Sources: Dinas Kesehatan Kabupaten Flores Timur/ Flores Timur Regency District Health Office

### 4.3 AGAMA DAN SOSIAL LAINNYA RELIGION AND OTHER SOCIAL AFFAIRS

**Tabel 4.3.1** Jumlah Penduduk Menurut Kecamatan dan Agama yang Dianut di Kabupaten Flores Timur, 2022  
*Population by Subdistrict and Religion in Flores Timur Regency, 2022*

Kecamatan Subdistrict	Islam	Protestan Protestant	Katolik Catholic	Hindu	Budha Buddha	Lainnya Others
(1)	(2)	(3)	(4)	(5)	(6)	(7)
Wulanggitang	215	96	13 478	21	-	-
Titehena	326	-	10 140	-	-	-
Ilebura	29	-	3 944	-	-	-
Tanjung Bunga	840	69	13 525	-	-	-
Lewo Lema	38	-	7 105	-	-	-
Larantuka	9 351	1 865	94 200	141	-	-
Ile Mandiri	558	-	8 998	-	-	-
Demon Pagong	6	-	6 399	2	-	-
Solor Barat	37	-	8 983	-	-	-
Solor Selatan	16	-	4 564	-	-	-
Solor Timur	12 580	12	3 019	3	-	-
Adonara Barat	1 610	68	4 137	-	-	-
Wotan Ulu Mado	1 064	93	7 424	-	-	-
Adonara Tengah	2 258	-	11 895	-	-	-
Adonara Timur	17 359	191	10 009	16	-	-
Ile Boleng	1 554	-	10 570	-	-	-
Witihama	4 104	-	9 984	-	-	-
Kelubagolit	3 243	-	6 940	-	-	-
Adonara	5 364	-	4 166	-	-	-
<b>Kabupaten Flores Timur</b>	<b>60 552</b>	<b>2 394</b>	<b>239 480</b>	<b>183</b>	<b>-</b>	<b>-</b>

Catatan/Note: ...

Sumber/Source: Kantor Kementerian Agama Kabupaten Flores Timur/ Office of the Ministry of Religion of East Flores Regency

**Tabel 4.3.2** Jumlah Tempat Peribadatan Menurut Kecamatan di Kabupaten Flores Timur, 2022  
**Table 4.3.2** Number of Places of Worship by Subdistrict in Flores Timur Regency, 2022

Kecamatan Subdistrict	Masjid Mosque	Mushola Pray Room	Gereja Protestan Protestant Church	Gereja Katholik Catholic Church	Pura Temple	Vihara
(1)	(2)	(3)	(4)	(5)	(6)	(7)
Wulanggitang	1	-	1	13	-	-
Titehena	1	-	-	15	-	-
Ilebura	-	-	-	7	-	-
Tanjung Bunga	3	-	1	19	-	-
Lewo Lema	-	-	-	17	-	-
Larantuka	4	1	5	16	1	-
Ile Mandiri	1	-	-	9	-	-
Demon Pagong	-	-	-	13	-	-
Solor Barat	-	-	-	19	-	-
Solor Selatan	-	-	-	5	-	-
Solor Timur	14	17	-	7	-	-
Adonara Barat	5	1	1	24	-	-
Wotan Ulu Mado	3	-	-	12	-	-
Adonara Tengah	7	4	-	21	-	-
Adonara Timur	15	5	2	21	-	-
Ile Boleng	3	-	-	14	-	-
Witihama	11	1	-	13	-	-
Kelubagolit	8	3	-	10	-	-
Adonara	13	2	-	6	-	-
<b>Kabupaten Flores Timur</b>	<b>89</b>	<b>34</b>	<b>10</b>	<b>261</b>	<b>1</b>	<b>-</b>

Catatan/Note: ...

Sumber/Source: Kantor Kementerian Agama Kabupaten Flores Timur/ Office of the Ministry of Religion of East Flores Regency

**Tabel**  
**Table** 4.3.3

**Jumlah Desa<sup>1</sup>/Kelurahan yang Mengalami Bencana Alam<sup>2</sup>  
Menurut Kecamatan di Kabupaten Flores Timur, 2019–  
2021**  
*Number of Villages<sup>1</sup>/Kelurahan that Had Natural Disaster<sup>2</sup>  
by Subdistrict in Flores Timur Regency, 2019–2021*

Kecamatan Subdistrict	Banjir/Flood		
	2019	2020	2021
(1)	(2)	(3)	(4)
Wulanggitang	1	–	1
Titehena	–	–	1
Ilebura	–	–	–
Tanjung Bunga	1	–	–
Lewo Lema	1	2	1
Larantuka	–	–	–
Ile Mandiri	–	–	–
Demon Pagong	–	–	2
Solor Barat	–	–	–
Solor Selatan	–	–	–
Solor Timur	1	–	–
Adonara Barat	–	–	–
Wotan Ulu Mado	–	–	–
Adonara Tengah	–	–	–
Adonara Timur	–	–	–
Ile Boleng	–	–	–
Witihama	–	–	–
Kelubagolit	–	–	1
Adonara	–	–	1
<b>Kabupaten Flores Timur</b>	<b>4</b>	<b>2</b>	<b>7</b>

Lanjutan Tabel/Continued Table 4.3.3

Kecamatan Subdistrict	Gempa Bumi/Earthquake		
	2019	2020	2021
(1)	(5)	(6)	(7)
Wulanggitang	11	–	1
Titehena	–	–	–
Ilebura	–	–	–
Tanjung Bunga	–	–	7
Lewo Lema	–	–	–
Larantuka	–	–	–
Ile Mandiri	–	–	–
Demon Pagong	–	–	–
Solor Barat	–	–	–
Solor Selatan	–	–	–
Solor Timur	–	–	–
Adonara Barat	–	–	7
Wotan Ulu Mado	–	–	6
Adonara Tengah	–	–	–
Adonara Timur	–	–	21
Ile Boleng	–	–	–
Witihama	1	–	–
Kelubagolit	–	–	10
Adonara	–	–	5
<b>Kabupaten Flores Timur</b>	<b>12</b>	<b>–</b>	<b>57</b>

Lanjutan Tabel/*Continued Table* 4.3.3

Kecamatan <i>Subdistrict</i>	Tanah Longsor/ <i>Landslide</i>		
	2019	2020	2021
(1)	(8)	(9)	(10)
Wulanggitang	1	–	–
Titehena	–	–	–
Ilebura	–	1	–
Tanjung Bunga	1	–	1
Lewo Lema	–	1	1
Larantuka	–	–	–
Ile Mandiri	–	–	–
Demon Pagong	–	–	–
Solor Barat	–	–	–
Solor Selatan	–	–	–
Solor Timur	1	–	–
Adonara Barat	2	–	–
Wotan Ulu Mado	–	1	–
Adonara Tengah	–	–	–
Adonara Timur	1	–	1
Ile Boleng	–	–	–
Witihama	–	–	–
Kelubagolit	–	–	2
Adonara	1	1	–
<b>Kabupaten Flores Timur</b>	<b>7</b>	<b>4</b>	<b>5</b>

Catatan/*Note*: <sup>1</sup> Desa pada tabel ini termasuk Unit Permukiman Transmigrasi (UPT) yang masih dibina oleh kementerian terkait dan nagari di Provinsi Sumatera Barat/*Villages in this table are included in Transmigration Settlement Unit which is still fostered by the relevant ministries and the nagari in the Province of Sumatera Barat*

Sumber/*Source*: <sup>2</sup> Kejadian dalam setahun sebelum tahun pencacahan/*Occured during the last one year before the enumeration years*  
BPS, Pendataan Potensi Desa (Podes)/*BPS-Statistics Indonesia, Village Potential Data Collecting*

#### 4.4 KEMISKINAN POVERTY

**Tabel 4.4.1** Garis Kemiskinan, Jumlah, dan Persentase Penduduk Miskin di Kabupaten Flores Timur, 2015–2022  
*Poverty Line, Number, and Percentage of Poor People in Flores Timur Regency, 2015–2022*

Tahun Year	Garis Kemiskinan (rupiah/kapita/bulan) Poverty Line (rupiah/capita/month)	Jumlah Penduduk Miskin (ribu) Number of Poor People (thousand)	Persentase Penduduk Miskin Percentage of Poor People
(1)	(2)	(3)	(4)
2015	226 252	24,02	9,66
2016	246 851	25,65	10,31
2017	267 317	26,97	10,75
2018	281 757	27,99	11,05
2019	279 268	27,83	10,90
2020	301 611	27,89	10,84
2021	329 340	28,90	11,14
2022	364 117	28,08	10,75

Catatan/Note: ...

Sumber/Source: BPS, Survei Sosial Ekonomi Nasional Maret/BPS-Statistics Indonesia, March National Socioeconomic Survey



**Tabel**  
**Table** 4.4.2

**Indeks Kedalaman Kemiskinan dan Indeks Keparahan Kemiskinan di Kabupaten Flores Timur, 2015–2022**  
**Poverty Gap Index and Poverty Severity Index in Flores Timur Regency, 2015–2022**

Tahun Year	Indeks Kedalaman Kemiskinan Poverty Gap Index	Indeks Keparahan Kemiskinan Poverty Severity Index
(1)	(2)	(3)
2015	0,92	0.14
2016	0,91	0.12
2017	1,16	0.23
2018	1,21	0.24
2019	1,16	0.18
2020	1,61	0.4
2021	1,32	0,23
2022	1,54	0,39

Catatan/Note: ...

Sumber/Source: BPS, Survei Sosial Ekonomi Nasional Maret/BPS-Statistics Indonesia, March National Socioeconomic Survey





**Luas Panen Cabai Rawit : 12 ha**

*Harvested area of Cayenne Pepper : 12 ha*

**Produksi Cabai Rawit : 699 kw**

*Production of Cayenne Pepper : 699 qui*

**Luas Panen Kunyit : 4544 m2**

*Harvested area of Turmeric : 4544 m2*

**Produksi Kunyit : 12877 kg**

*Production of Turmeric : 12877 kg*



**Produksi Durian : 251 kw**

*Production of Durian: 251 qui*

**Luas areal Kelapa : 12,07 ribu ha**

*Planted area of Coconut : 12,07 thousand ha*

**Produksi Kelapa : 10,67 ribu ton**

*Production of Coconut : 10,67 thousand tons*





**PENJELASAN TEKNIS**

1. Pengumpulan data Statistik Pertanian (SP) dilakukan oleh Badan Pusat Statistik bekerja sama dengan Direktorat Jenderal Tanaman Pangan, Kementerian Pertanian.
2. Data pokok tanaman pangan yang dikumpulkan adalah luas panen dan produktivitas. Sementara data produksi diperoleh dari perkalian luas panen dan produktivitas.
3. Luas Panen adalah luas tanaman sayuran, buah-buahan, biofarma dan tanaman hias yang diambil hasilnya/ dipanen pada periode pelaporan.
4. Produksi adalah hasil menurut bentuk produk dari setiap tanaman sayuran, buah-buahan, biofarmaka dan tanaman hias yang diambil berdasarkan luas yang dipanen pada bulan/ triwulan laporan.
5. Produksi tanaman pangan yang disajikan mencakup:
  - Tanaman padi (padi sawah dan padi ladang) berupa gabah kering giling
  - Jagung berupa pipilan kering
  - Kedelai dan kacang tanah berupa biji kering
  - Ubi kayu dan ubi jalar berupa umbi basah

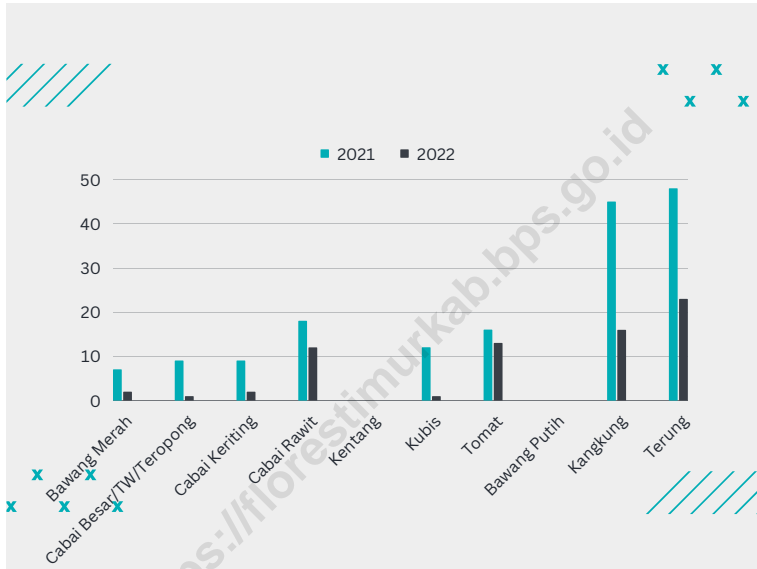
**TECHNICAL NOTES**

1. *The data collecting of Agricultural Statistics is carried out by Statistics Indonesia in cooperation with the Directorate General of Food Crops, The Ministry of Agriculture.*
2. *The main food crops data collected, consist of area harvested and productivity. Food crops production is generated by area harvested multiplied by productivity.*
3. *Harvested area is area which vegetable, fruit, medicinal and ornamental plant of crop harvested during the period of report.*
4. *Production is the standard production quantity form of vegetable, fruit, medicinal and ornamental plant based on harvested area reported monthly/ quarterly.*
5. *Food crops production covers:*
  - *Paddy (wetland paddy and dryland paddy), presented in the form of dry unhusked rice*
  - *Maize, presented in the form of dry loose maize*
  - *Soybeans and peanut, presented in the form of dry sheels crops*
  - *Cassava and sweet potatoes, presented in the form of fresh roots*

6. Data statistik perkebunan, peternakan, kehutanan dan perikanan merupakan data sekunder yang bersumber dari SKPD terkait.
  7. Survei Pertanian Hortikultura (SPH) diselenggarakan oleh Badan Pusat Statistik, bekerja sama dengan Direktorat Jenderal Tanaman Hortikultura, Kementerian Pertanian. Kuesioner yang digunakan dalam pengumpulan data SPH mencakup:
    - SPH-SBS digunakan untuk data tanaman sayuran dan buahbuahan semusim.
    - SPH-BST digunakan untuk datatanaman sayuran dan buahbuahan tahunan.
    - SPH-TBF digunakan untuk data tanaman biofarmaka.
    - SPH-TH digunakan untuk data tanaman hias.
6. *Data on estate, livestock, forestry and fishery is a secondary data taken from the other institution.*
  7. *The Agricultural Survey for Horticulture (SPH) is carried out by Statistics Indonesia in cooperation with the Directorate General of Horticulture, The Ministry of Agriculture. The Questionnaire used to collect the Agriculture Survey for Horticulture data are:*
    - *SPH-SBS used for data on seasonal vegetables and fruit plants.*
    - *SPH-BST used for data on annual fruit and vegetables plants.*
    - *SPH-TBF used for data on medicinal plants.*
    - *SPH-TH used for data on ornamental plants.*



**Gambar 5.1**      **Produksi Tanaman Bayam Menurut Kecamatan (kuintal), 2021 dan 2022**  
**Figures**            **Production of Spinach by Subdistrict Plant (quintal), 2021 and 2022**



Sumber/Source: BPS, Statistik Pertanian Hortikultura SPH-SBS/BPS-Statistics Indonesia, Agricultural Statistic for Horticulture SPH-SBS



**Gambar** 5.2  
**Figures**

**Produksi Tanaman Sayuran dan Buah–Buahan Semusim Menurut Jenis Tanaman (kuintal), 2021 dan 2022**  
**Production of Seasonal Vegetables and Fruits by Kind of Plant (quintal), 2021 and 2022**



Sumber/Source: BPS, Statistik Pertanian Hortikultura SPH-SBS/BPS-Statistics Indonesia, Agricultural Statistic for Horticulture SPH-SBS

**5.1 HORTIKULTURA  
HORTICULTURE**

**Tabel 5.1.1 Luas Panen Tanaman Sayuran Menurut Kecamatan dan Jenis Tanaman di Kabupaten Flores Timur (ha), 2021 dan 2022\***  
*Harvested Area of Vegetables by Subdistrict and Kind of Plant in Flores Timur Regency (ha), 2021 and 2022\**

Kecamatan Subdistrict	Bawang Merah Shallot		Cabai Besar/TW/Teropong Chili/Big Chili	
	2021	2022*	2021	2022*
(1)	(2)	(3)	(4)	(5)
Wulanggitang	-	1	-	-
Titehena	6	-	7	-
Ilebura	-	-	-	-
Tanjung Bunga	-	-	-	-
Lewo Lema	-	-	-	-
Larantuka	-	-	-	-
Ile Mandiri	1	-	-	-
Demon Pagong	-	-	-	-
Solor Barat	-	-	-	-
Solor Selatan	-	-	-	-
Solor Timur	-	-	-	-
Adonara Barat	-	1	-	-
Wotan Ulu Mado	-	-	-	-
Adonara Tengah	-	-	-	-
Adonara Timur	0	-	-	-
Ile Boleng	-	-	2	1
Witihama	-	-	-	-
Kelubagolit	-	-	-	0
Adonara	-	-	-	-
<b>Kabupaten Flores Timur</b>	<b>7</b>	<b>2</b>	<b>9</b>	<b>1</b>

Lanjutan Tabel/*Continued Table* 5.1.1

Kecamatan Subdistrict	Cabai Keriting Curly Chili		Cabai Rawit Chili/Cayenne Pepper	
	2021	2022*	2021	2022*
(1)	(6)	(7)	(8)	(9)
Wulanggitang	2	-	3	1
Titehena	4	-	5	-
Ilebura	-	-	-	-
Tanjung Bunga	1	1	2	3
Lewo Lema	-	-	-	-
Larantuka	0	2	2	2
Ile Mandiri	2	-	-	-
Demon Pagong	-	-	-	-
Solor Barat	-	-	2	1
Solor Selatan	-	-	-	-
Solor Timur	-	-	-	-
Adonara Barat	-	-	1	-
Wotan Ulu Mado	-	-	-	4
Adonara Tengah	-	-	-	-
Adonara Timur	-	-	2	0
Ile Boleng	-	-	1	1
Witihama	-	-	-	-
Kelubagolit	-	0	-	0
Adonara	-	-	-	-
<b>Kabupaten Flores Timur</b>	<b>9</b>	<b>2</b>	<b>18</b>	<b>12</b>

Lanjutan Tabel/*Continued Table 5.1.1*

Kecamatan Subdistrict	Kentang Potato		Kubis Cabbage		Tomat Tomato	
	2021	2022 <sup>x</sup>	2021	2022 <sup>x</sup>	2021	2022 <sup>x</sup>
(1)	(10)	(11)	(12)	(13)	(14)	(15)
Wulanggitang	-	-	-	1	3	4
Titehena	-	-	-	-	6	-
Ilebura	-	-	-	-	0	-
Tanjung Bunga	-	-	-	-	0	-
Lewo Lema	-	-	0	-	0	-
Larantuka	-	-	-	-	1	2
Ile Mandiri	-	-	-	-	-	2
Demon Pagong	-	-	-	-	-	-
Solor Barat	-	-	-	-	-	-
Solor Selatan	-	-	-	-	-	-
Solor Timur	-	-	-	-	-	-
Adonara Barat	-	-	-	-	0	-
Wotan Ulu Mado	-	-	-	-	-	2
Adonara Tengah	-	-	-	-	-	-
Adonara Timur	-	-	2	0	3	3
Ile Boleng	-	-	-	-	1	1
Witihama	-	-	-	-	-	-
Kelubagolit	-	-	-	-	2	-
Adonara	-	-	-	-	-	-
<b>Kabupaten Flores Timur</b>	<b>-</b>	<b>-</b>	<b>2</b>	<b>1</b>	<b>16</b>	<b>13</b>

Lanjutan Tabel/*Continued Table* 5.1.1

Kecamatan <i>Subdistrict</i>	Bawang Putih <i>Garlic</i>		Kangkung/ Water <i>Spinach</i>		Terung/ <i>Eggplant</i>	
	2021	2022 <sup>x</sup>	2021	2022 <sup>x</sup>	2021	2022 <sup>x</sup>
(1)	(16)	(17)	(18)	(19)	(20)	(21)
Wulanggitang	-	-	12	4	11	8
Titehena	-	-	7	-	8	-
Ilebura	-	-	0	-	-	-
Tanjung Bunga	-	-	1	1	0	0
Lewo Lema	-	-	1	-	1	2
Larantuka	-	-	2	2	3	2
Ile Mandiri	-	-	9	5	17	5
Demon Pagong	-	-	5	-	-	-
Solor Barat	-	-	1	-	2	3
Solor Selatan	-	-	-	-	-	-
Solor Timur	-	-	-	-	-	-
Adonara Barat	-	-	1	1	0	-
Wotan Ulu Mado	-	-	-	1	-	1
Adonara Tengah	-	-	-	-	-	-
Adonara Timur	-	-	2	1	0	1
Ile Boleng	-	-	4	2	1	1
Witihama	-	-	-	-	-	-
Kelubagolit	-	-	1	0	4	-
Adonara	-	-	-	-	-	-
<b>Kabupaten Flores Timur</b>	-	-	<b>45</b>	<b>16</b>	<b>48</b>	<b>23</b>

Catatan/Note: ...

Sumber/Source: BPS, Statistik Pertanian Hortikultura SPH-SBS/BPS-Statistics Indonesia, Agricultural Statistic for Horticulture SPH-SBS

**Tabel 5.1.2** **Produksi Tanaman Sayuran Menurut Kecamatan dan Jenis Tanaman di Kabupaten Flores Timur (kuintal), 2021 dan 2022\***  
**Production of Vegetables by Subdistrict and Kind of Plant in Flores Timur Regency (quintal), 2021 and 2022\***

Kecamatan Subdistrict	Bawang Merah Shallot		Cabai Besar/TW/Teropong Chili/Big Chili	
	2021	2022*	2021	2022*
(1)	(2)	(3)	(4)	(5)
Wulanggitang	-	4	-	-
Titehena	13	-	22	-
Ilebura	-	-	-	-
Tanjung Bunga	-	-	-	-
Lewo Lema	-	-	-	-
Larantuka	-	-	-	-
Ile Mandiri	6	-	-	-
Demon Pagong	-	-	-	-
Solor Barat	-	-	-	-
Solor Selatan	-	-	-	-
Solor Timur	-	-	-	-
Adonara Barat	-	2	-	-
Wotan Ulu Mado	-	-	-	-
Adonara Tengah	-	-	-	-
Adonara Timur	18	-	-	-
Ile Boleng	-	-	33	47
Witihama	-	-	-	-
Kelubagolit	-	-	-	6
Adonara	-	-	-	-
<b>Kabupaten Flores Timur</b>	<b>37</b>	<b>6</b>	<b>55</b>	<b>53</b>

Lanjutan Tabel/*Continued Table* 5.1.2

Kecamatan Subdistrict	Cabai Keriting <i>Curly Chili</i>		Cabai Rawit <i>Chili/Cayenne Pepper</i>	
	2021	2022*	2021	2022*
(1)	(6)	(7)	(8)	(9)
Wulanggitang	27	-	48	13
Titehena	14	-	28	-
Ilebura	-	-	-	-
Tanjung Bunga	18	9	18	124
Lewo Lema	-	-	-	-
Larantuka	8	49	23	43
Ile Mandiri	31	-	-	-
Demon Pagong	-	-	-	-
Solor Barat	-	-	362	435
Solor Selatan	-	-	-	-
Solor Timur	-	-	-	-
Adonara Barat	-	-	33	-
Wotan Ulu Mado	-	-	-	29
Adonara Tengah	-	-	-	-
Adonara Timur	-	-	60	13
Ile Boleng	-	-	23	38
Witihama	-	-	-	-
Kelubagolit	-	2	-	5
Adonara	-	-	-	-
<b>Kabupaten Flores Timur</b>	<b>98</b>	<b>60</b>	<b>595</b>	<b>699</b>

Lanjutan Tabel/Continued Table 5.1.2

Kecamatan Subdistrict	Kentang Potato		Kubis Cabbage		Tomat Tomato	
	2021	2022 <sup>x</sup>	2021	2022 <sup>x</sup>	2021	2022 <sup>x</sup>
(1)	(10)	(11)	(12)	(13)	(14)	(15)
Wulanggitang	-	-	-	3	24	29
Titehena	-	-	-	-	28	-
Ilebura	-	-	-	-	3	-
Tanjung Bunga	-	-	-	-	18	-
Lewo Lema	-	-	5	-	34	-
Larantuka	-	-	-	-	28	42
Ile Mandiri	-	-	-	-	-	49
Demon Pagong	-	-	-	-	-	-
Solor Barat	-	-	-	-	-	-
Solor Selatan	-	-	-	-	-	-
Solor Timur	-	-	-	-	-	-
Adonara Barat	-	-	-	-	11	-
Wotan Ulu Mado	-	-	-	-	-	23
Adonara Tengah	-	-	-	-	-	-
Adonara Timur	-	-	42	3	374	262
Ile Boleng	-	-	-	-	49	54
Witihama	-	-	-	-	-	-
Kelubagolit	-	-	-	-	10	-
Adonara	-	-	-	-	-	-
<b>Kabupaten Flores Timur</b>	<b>-</b>	<b>-</b>	<b>47</b>	<b>6</b>	<b>579</b>	<b>459</b>



Lanjutan Tabel/Continued Table 5.1.2

Kecamatan Subdistrict	Bawang Putih Garlic		Kangkung/ Water Spinach		Terung/ Eggplant	
	2021	2022 <sup>x</sup>	2021	2022 <sup>x</sup>	2021	2022 <sup>x</sup>
(1)	(16)	(17)	(18)	(19)	(20)	(21)
Wulanggitang	-	-	84	32	109	63
Titehena	-	-	47	-	25	-
Ilebura	-	-	5	-	-	-
Tanjung Bunga	-	-	12	19	26	123
Lewo Lema	-	-	25	-	280	236
Larantuka	-	-	35	44	29	68
Ile Mandiri	-	-	67	76	104	65
Demon Pagong	-	-	37	-	-	-
Solor Barat	-	-	42	-	658	500
Solor Selatan	-	-	-	-	-	-
Solor Timur	-	-	-	-	-	-
Adonara Barat	-	-	8	39	12	-
Wotan Ulu Mado	-	-	-	9	-	20
Adonara Tengah	-	-	-	-	-	-
Adonara Timur	-	-	121	118	91	70
Ile Boleng	-	-	129	114	40	38
Witihama	-	-	-	-	-	-
Kelubagolit	-	-	3	4	9	-
Adonara	-	-	-	-	-	-
<b>Kabupaten Flores Timur</b>	<b>-</b>	<b>-</b>	<b>616</b>	<b>454</b>	<b>1 383</b>	<b>1 183</b>

Catatan/Note: ...

Sumber/Source: BPS, Statistik Pertanian Hortikultura SPH-SBS/BPS-Statistics Indonesia, Agricultural Statistic for Horticulture SPH-SBS

**Tabel**  
**Table** 5.1.3

**Luas Panen Tanaman Sayuran dan Buah-buahan Semusim Menurut Jenis Tanaman di Kabupaten Flores Timur (ha), 2019–2022**  
**Harvested Area of Seasonal Vegetables and Fruits by Kind of Plant in Flores Timur Regency (ha), 2019–2022**

Jenis Tanaman/Kind of Plants	2019	2020	2021	2022*
(1)	(2)	(3)	(4)	(5)
<b>Sayuran/Vegetables:</b>				
Bawang Daun/Scallion	-	-	-	-
Bawang Merah/Shallots	4	3	7	2
Bawang Putih/Garlic	-	-	-	-
Bayam/Spinach	25	18	22	9
Buncis/String Bean	-	1	5	5
Cabai Besar/TW/Teropong/Chili/Big Chili	...	...	9	1
Cabai Keriting/Curly Chili	...	...	9	2
Cabai Rawit/Chili/Cayenne Pepper	10	8	18	12
Jamur Tiram/Mushrooms	...	...	...	...
Jamur Merang/Mushrooms	...	...	...	...
Jamur Lainnya/Mushrooms	...	...	...	...
Kacang Merah/Red Beans	...	...	...	...
Kacang Panjang/Long Beans	16	9	36	15
Kangkung/Water Spinach	34	28	45	16
Kembang Kol/Cauliflower	-	1	6	-
Kentang/Potato	-	-	-	-

Lanjutan Tabel/*Continued Table 5.1.3*

Jenis Tanaman/ <i>Kind of Plants</i>	2019	2020	2021	2022*
(1)	(2)	(3)	(4)	(5)
Ketimun/ <i>Cucumber</i>	2	6	18	13
Kubis/ <i>Cabbage</i>	1	-	2	1
Labu Siam/ <i>Chayote</i>	3	2	14	9
Lobak/ <i>Radish</i>	...	...	...	
Petsai/ <i>Chinese Cabbage/Mustard Green</i>	23	10	40	18
Terung/ <i>Eggplant</i>	22	16	48	23
Tomat/ <i>Tomato</i>	11	10	16	13
Wortel/ <i>Carrot</i>	-	-	0	1
<b>Buah-buahan/<i>Fruits:</i></b>				
Blewah/ <i>Blewah</i>	...	...	...	...
Melon/ <i>Melon</i>	-	-	-	-
Semangka/ <i>Watermelon</i>	-	-	-	-

Catatan/*Note:* ...Sumber/*Source:* BPS, Statistik Pertanian Hortikultura SPH-SBS/BPS-*Statistics Indonesia, Agricultural Statistic for Horticulture SPH-SBS*

**Tabel 5.1.4** **Produksi Tanaman Sayuran dan Buah-buahan Semusim Menurut Jenis Tanaman di Kabupaten Flores Timur (kuintal), 2019–2022**  
**Production of Seasonal Vegetables and Fruits by Kind of Plant in Flores Timur Regency (quintal), 2019–2022**

Jenis Tanaman/Kind of Plants	2019	2020	2021	2022*
(1)	(2)	(3)	(4)	(5)
<b>Sayuran/Vegetables:</b>				
Bawang Daun/Scallion	-	-	-	-
Bawang Merah/Shallots	14	170	37	6
Bawang Putih/Garlic	-	-	-	-
Bayam/Spinach	402	1 284	245	154
Buncis/String Bean	-	22	60	89
Cabai Besar/TW/Teropong/Chili/Big Chili	...	...	55	53
Cabai Keriting/Curly Chili	...	...	98	60
Cabai Rawit/Chili/Cayenne Pepper	74	56	595	699
Jamur Tiram <sup>1</sup> /Mushrooms <sup>1</sup>	...	...	...	...
Jamur Merang <sup>1</sup> /Mushrooms <sup>1</sup>	...	...	...	...
Jamur Lainnya <sup>1</sup> /Mushrooms <sup>1</sup>	...	...	...	...
Kacang Merah/Red Beans	...	...	...	...
Kacang Panjang/Long Beans	130	240	466	543
Kangkung/Water Spinach	890	1 512	616	454
Kembang Kol/Cauliflower	-	10	47	-
Kentang/Potato	-	-	-	-

Lanjutan Tabel/*Continued Table 5.1.3*

<b>Jenis Tanaman/Kind of Plants</b>	<b>2019</b>	<b>2020</b>	<b>2021</b>	<b>2022*</b>
(1)	(2)	(3)	(4)	(5)
Ketimun/ <i>Cucumber</i>	10	47	923	810
Kubis/ <i>Cabbage</i>	10	-	47	6
Labu Siam/ <i>Chayote</i>	15	10	101	71
Lobak/ <i>Radish</i>	...	...	...	...
Petsai/ <i>Chinese Cabbage/Mustard Green</i>	391	251	606	609
Terung/ <i>Eggplant</i>	416	307	1 383	1 183
Tomat/ <i>Tomato</i>	374	71	579	459
Wortel/ <i>Carrot</i>	-	-	50	44
<b>Buah-buahan/Fruits:</b>				
Blewah/ <i>Blewah</i>	...	...	...	...
Melon/ <i>Melon</i>	-	-	-	-
Semangka/ <i>Watermelon</i>	-	-	-	-

Catatan/Note: ...

Sumber/Source: BPS, Statistik Pertanian Hortikultura SPH-SBS/BPS-Statistics Indonesia, *Agricultural Statistic for Horticulture SPH-SBS*

**Tabel**  
**Table** 5.1.5

**Luas Panen Tanaman Biofarmaka Menurut Kecamatan dan Jenis Tanaman di Kabupaten Flores Timur (m<sup>2</sup>), 2021 dan 2022**  
**Harvested Area of Medicinal Plants by Subdistrict and Kind of Plant in Flores Timur Regency (m<sup>2</sup>), 2021 and 2022**

Kecamatan Subdistrict	Jahe Ginger		Laos/Lengkuas Galanga		Kencur East Indian Galangal	
	2021	2022 <sup>x</sup>	2021	2022 <sup>x</sup>	2021	2022 <sup>x</sup>
(1)	(2)	(3)	(4)	(5)	(6)	(7)
Wulanggitang	1	4	1	2	1	3
Titehena	-	-	-	-	-	-
Ilebura	-	-	-	-	-	-
Tanjung Bunga	-	200	-	-	-	-
Lewo Lema	1 000	-	1 000	1 000	-	-
Larantuka	-	-	-	-	-	-
Ile Mandiri	-	-	-	-	-	-
Demon Pagong	-	-	-	-	-	-
Solor Barat	-	-	-	-	-	-
Solor Selatan	-	-	-	-	-	-
Solor Timur	-	-	-	-	-	-
Adonara Barat	-	-	-	-	-	-
Wotan Ulu Mado	-	5	-	4	-	-
Adonara Tengah	-	-	-	-	-	-
Adonara Timur	7 500	7 000	5 000	3 500	-	-
Ile Boleng	-	-	-	-	-	-
Witihama	-	120	-	-	-	-
Kelubagolit	-	-	-	-	-	-
Adonara	-	-	-	-	-	-
<b>Kabupaten Flores Timur</b>	<b>8 501</b>	<b>7 329</b>	<b>6 001</b>	<b>4 506</b>	<b>1</b>	<b>3</b>

Lanjutan Tabel/*Continued Table 5.1.5*

Kecamatan Subdistrict	Kunyit Turmeric		Komoditas daerah		Komoditas daerah	
	2021	2022 <sup>x</sup>	2021	2022 <sup>x</sup>	2021	2022 <sup>x</sup>
(1)	(8)	(9)	(10)	(11)	(12)	(13)
Wulanggitang	1	4	42	142	2	4
Titehena	-	-	-	-	-	-
Ilebura	-	-	-	-	-	-
Tanjung Bunga	250	800	-	500	100	450
Lewo Lema	1 000	-	406	406	2 000	2 000
Larantuka	-	-	-	-	-	-
Ile Mandiri	-	-	-	-	-	-
Demon Pagong	-	-	-	-	-	-
Solor Barat	-	-	-	-	-	-
Solor Selatan	-	-	-	-	-	-
Solor Timur	-	-	-	-	-	-
Adonara Barat	-	-	-	-	-	-
Wotan Ulu Mado	-	-	-	-	-	-
Adonara Tengah	-	-	-	-	-	-
Adonara Timur	6 500	3 500	-	205	-	-
Ile Boleng	-	-	-	-	-	-
Witihama	-	240	-	96	-	-
Kelubagolit	-	-	-	-	-	-
Adonara	-	-	-	-	-	-
<b>Kabupaten Flores Timur</b>	<b>7 751</b>	<b>4 544</b>	<b>448</b>	<b>1 349</b>	<b>2 102</b>	<b>2 454</b>

Catatan/Note: ...

Sumber/Source: BPS, Statistik Pertanian Hortikultura SPH-TBF/BPS-Statistics Indonesia, Agricultural Statistic for Horticulture SPH-TBF

**Tabel**  
**Table** 5.1.6

**Produksi Tanaman Biofarmaka Menurut Kecamatan dan Jenis Tanaman di Kabupaten Flores Timur (kg), 2021 dan 2022**

*Production of Medicinal Plants by Subdistrict and Kind of Plant in Flores Timur Regency (kg), 2021 and 2022*

Kecamatan Subdistrict	Jahe Ginger		Laos/Lengkuas Galanga		Kencur East Indian Galangal	
	2021	2022 <sup>x</sup>	2021	2022 <sup>x</sup>	2021	2022 <sup>x</sup>
(1)	(2)	(3)	(4)	(5)	(6)	(7)
Wulanggitang	4	39	4	27	3	26
Titehena	-	-	-	-	-	-
Ilebura	-	-	-	-	-	-
Tanjung Bunga	-	595	-	-	-	-
Lewo Lema	6 000	-	1 000	2 000	-	-
Larantuka	-	-	-	-	-	-
Ile Mandiri	-	-	-	-	-	-
Demon Pagong	-	-	-	-	-	-
Solor Barat	-	-	-	-	-	-
Solor Selatan	-	-	-	-	-	-
Solor Timur	-	-	-	-	-	-
Adonara Barat	-	-	-	-	-	-
Wotan Ulu Mado	-	5	-	5	-	-
Adonara Tengah	-	-	-	-	-	-
Adonara Timur	9 000	8 400	5 018	12 600	-	-
Ile Boleng	-	-	-	-	-	-
Witihama	-	104	-	-	-	-
Kelubagolit	-	-	-	-	-	-
Adonara	-	-	-	-	-	-
<b>Kabupaten Flores Timur</b>	<b>15 004</b>	<b>9 143</b>	<b>6 022</b>	<b>14 632</b>	<b>3</b>	<b>26</b>



Lanjutan Tabel/*Continued Table* 5.1.6

Kecamatan Subdistrict	Kunyit Turmeric		Jeruk Nipis/ Lime		Serai / Lemongrass	
	2021	2022 <sup>x</sup>	2021	2022 <sup>x</sup>	2021	2022 <sup>x</sup>
(1)	(8)	(9)	(10)	(11)	(12)	(13)
Wulanggitang	4	31	230	1 686	10	38
Titehena	-	-	-	-	-	-
Ilebura	-	-	-	-	-	-
Tanjung Bunga	510	2 120	-	6 000	900	3 355
Lewo Lema	3 000	-	6 496	4 250	8 000	15 300
Larantuka	-	-	-	-	-	-
Ile Mandiri	-	-	-	-	-	-
Demon Pagong	-	-	-	-	-	-
Solor Barat	-	-	-	-	-	-
Solor Selatan	-	-	-	-	-	-
Solor Timur	-	-	-	-	-	-
Adonara Barat	-	-	-	-	-	-
Wotan Ulu Mado	-	-	-	-	-	-
Adonara Tengah	-	-	-	-	-	-
Adonara Timur	6 195	10 500	-	4 756	-	-
Ile Boleng	-	-	-	-	-	-
Witihama	-	226	-	505	-	-
Kelubagolit	-	-	-	-	-	-
Adonara	-	-	-	-	-	-
<b>Kabupaten Flores Timur</b>	<b>9 709</b>	<b>12 877</b>	<b>6 726</b>	<b>17 197</b>	<b>8 910</b>	<b>18 693</b>

Catatan/Note: ...

Sumber/Source: BPS, Statistik Pertanian Hortikultura SPH-TBF/BPS-Statistics Indonesia, Agricultural Statistic for Horticulture SPH-TBF

**Tabel** 5.1.7 **Luas Panen Tanaman Biofarmaka Menurut Jenis Tanaman di Kabupaten Flores Timur (m<sup>2</sup>), 2020–2022**  
**Table** 5.1.7 **Harvested Area of Medicinal Plants by Kind of Plant in Flores Timur Regency (m<sup>2</sup>), 2020–2022**

Jenis Tanaman Kind of Plants	2020	2021	2022 <sup>x</sup>
(1)	(3)	(4)	(5)
Jeruk Nipis <sup>1</sup>	...	448	1 349
Mahkota Dewa <sup>1</sup> / <i>Phaleria Macrocarpa</i> <sup>1</sup>	-	286	286
Serai	...	2 102	2 454
Jahe/ <i>Ginger</i>	11	8 501	7 329
Kapulaga/ <i>Java Cardamon</i>	-	-	-
Kencur/ <i>East Indian Galangal</i>	3	1	3
Kunyit/ <i>Turmeric</i>	22	7 751	4 544
Laos/ <i>Lengkuas/Galanga</i>	35	6 001	4 506
Lempuyang/ <i>Zingiber Aromaticum</i>	-	-	4
Lidah Buaya/ <i>Aloevera</i>	-	-	-
Mengkudu <sup>1</sup> / <i>Indian Mulberry</i> <sup>1</sup>	-	-	-
Temuireng/ <i>Black Turmeric</i>	-	1 000	-
Temukunci/ <i>Chinese Keys</i>	-	1 000	-
Temulawak/ <i>Java Turmeric</i>	2	1 000	2
Sambiloto/ <i>King of Bitter</i>	-	-	-

Catatan/Note: <sup>1</sup> Satuan luas panen dalam pohon/The unit of harvested area are tree

Sumber/Source: BPS, Statistik Pertanian Hortikultura SPH-TBF/BPS-Statistics Indonesia, Agricultural Statistic for Horticulture SPH-TBF

**Tabel 5.1.8** **Produksi Tanaman Biofarmaka Menurut Jenis Tanaman di Kabupaten Flores Timur (kg), 2020–2022**  
**Production of Medicinal Plants by Kind of Plant in Flores Timur Regency (kg), 2020–2022**

Jenis Tanaman Kind of Plants	2020	2021	2022*
(1)	(3)	(4)	(5)
Jeruk Nipis	...	6 726	17 197
Mahkota Dewa/ <i>Phaleria Macrocarpa</i>	-	8 580	7 250
Serai	...	8 910	18 693
Jahe/ <i>Ginger</i>	26	15 004	9 143
Kapulaga/ <i>Java Cardamon</i>	-	-	-
Kencur/ <i>East Indian Galangal</i>	12	3	26
Kunyit/ <i>Turmeric</i>	39	9 709	12 877
Laos/Lengkuas/ <i>Galanga</i>	42	6 022	14 632
Lempuyang/ <i>Zingiber Aromaticum</i>	-	-	4
Lidah Buaya/ <i>Aloevera</i>	-	-	-
Mengkudu/ <i>Indian Mulberry</i>	-	-	-
Temuireng/ <i>Black Turmeric</i>	-	5 000	-
Temukunci/ <i>Chinese Keys</i>	-	1 000	-
Temulawak/ <i>Java Turmeric</i>	3	1 000	15
Sambiloto/ <i>King of Bitter</i>	-	-	-

Catatan/Note: ...

Sumber/Source: BPS, Statistik Pertanian Hortikultura SPH-TBF/BPS-Statistics Indonesia, Agricultural Statistic for Horticulture SPH-TBF

**Tabel**  
**Table** 5.1.9

**Luas Panen Tanaman Hias Menurut Kecamatan dan Jenis Tanaman di Kabupaten Flores Timur (m<sup>2</sup>), 2021 dan 2022<sup>x</sup>**  
**Harvested Area of Ornamental Plants by Subdistrict and Kind of Plant in Flores Timur Regency (m<sup>2</sup>), 2021 and 2022<sup>x</sup>**

Kecamatan Subdistrict	Angrek Pot/Orchid		Anggrek Potong/Orchid	
	2021	2022 <sup>x</sup>	2021	2022 <sup>x</sup>
(1)	(2)	(3)	(4)	(5)
Wulanggitang	-	-	-	-
Titehena	-	-	-	-
Ilebura	-	-	-	-
Tanjung Bunga	-	-	-	-
Lewo Lema	-	-	-	-
Larantuka	-	-	-	-
Ile Mandiri	-	-	-	-
Demon Pagong	-	-	-	-
Solor Barat	-	-	-	-
Solor Selatan	-	-	-	-
Solor Timur	-	-	-	-
Adonara Barat	-	-	-	-
Wotan Ulu Mado	-	-	-	-
Adonara Tengah	-	-	-	-
Adonara Timur	-	-	-	-
Ile Boleng	-	-	-	-
Witihama	-	-	-	-
Kelubagolit	-	-	-	-
Adonara	-	-	-	-
<b>Kabupaten Flores Timur</b>	-	-	-	-

Lanjutan Tabel/*Continued Table* 5.1.9

Kecamatan Subdistrict	Krisan/ <i>Chrysantemum</i>		Mawar/ <i>Rose</i>	
	2021	2022 <sup>x</sup>	2021	2022 <sup>x</sup>
(1)	(6)	(7)	(8)	(9)
Wulanggitang	-	-	-	-
Titehena	-	-	-	-
Ilebura	-	-	-	-
Tanjung Bunga	-	-	-	-
Lewo Lema	-	-	-	-
Larantuka	-	-	-	-
Ile Mandiri	-	-	-	-
Demon Pagong	-	-	-	-
Solor Barat	-	-	-	-
Solor Selatan	-	-	-	-
Solor Timur	-	-	-	-
Adonara Barat	-	-	-	-
Wotan Ulu Mado	-	-	-	-
Adonara Tengah	-	-	-	-
Adonara Timur	-	-	-	-
Ile Boleng	-	-	-	-
Witihama	-	-	-	-
Kelubagolit	-	-	-	-
Adonara	-	-	-	-
<b>Kabupaten Flores Timur</b>	-	-	-	-

Lanjutan Tabel/*Continued Table* 5.1.9

Kecamatan <i>Subdistrict</i>	Sedap Malam/ <i>Tuberose</i>		Komoditas daerah		Komoditas daerah	
	2021	2022 <sup>x</sup>	2021	2022 <sup>x</sup>	2021	2022 <sup>x</sup>
(1)	(10)	(11)	(12)	(13)	(14)	(15)
Wulanggitang	-	-	-	-	-	-
Titehena	-	-	-	-	-	-
Ilebura	-	-	-	-	-	-
Tanjung Bunga	-	-	-	-	-	-
Lewo Lema	-	-	-	-	-	-
Larantuka	-	-	-	-	-	-
Ile Mandiri	-	-	-	-	-	-
Demon Pagong	-	-	-	-	-	-
Solor Barat	-	-	-	-	-	-
Solor Selatan	-	-	-	-	-	-
Solor Timur	-	-	-	-	-	-
Adonara Barat	-	-	-	-	-	-
Wotan Ulu Mado	-	-	-	-	-	-
Adonara Tengah	-	-	-	-	-	-
Adonara Timur	-	-	-	-	-	-
Ile Boleng	-	-	-	-	-	-
Witihama	-	-	-	-	-	-
Kelubagolit	-	-	-	-	-	-
Adonara	-	-	-	-	-	-
<b>Kabupaten Flores Timur</b>	-	-	-	-	-	-

Catatan/*Note*: ...

Sumber/*Source*: BPS, Statistik Pertanian Hortikultura SPH-TH/BPS-Statistics Indonesia, *Agricultural Statistik for Horticulture SPH-TH*

**Tabel**  
**Table** 5.1.10

**Produksi Tanaman Hias Menurut Kecamatan dan Jenis Tanaman di Kabupaten Flores Timur (tangkai), 2021 dan 2022<sup>x</sup>**  
*Production of Ornamental Plants by Subdistrict and Kind of Plant in Flores Timur Regency (stalks), 2021 and 2022<sup>x</sup>*

Kecamatan Subdistrict	Angrek Pot/Orchid		Anggrek Potong/Orchid	
	2021	2022 <sup>x</sup>	2021	2022 <sup>x</sup>
(1)	(2)	(3)	(4)	(5)
Wulanggintang	-	-	-	-
Titehena	-	-	-	-
Ilebura	-	-	-	-
Tanjung Bunga	-	-	-	-
Lewo Lema	-	-	-	-
Larantuka	-	-	-	-
Ile Mandiri	-	-	-	-
Demon Pagong	-	-	-	-
Solor Barat	-	-	-	-
Solor Selatan	-	-	-	-
Solor Timur	-	-	-	-
Adonara Barat	-	-	-	-
Wotan Ulu Mado	-	-	-	-
Adonara Tengah	-	-	-	-
Adonara Timur	-	-	-	-
Ile Boleng	-	-	-	-
Witihama	-	-	-	-
Kelubagolit	-	-	-	-
Adonara	-	-	-	-
<b>Kabupaten Flores Timur</b>	-	-	-	-

Lanjutan Tabel/Continued Table 5.1.10

Kecamatan Subdistrict	Krisan/Chrysantemum		Mawar/Rose	
	2021	2022 <sup>x</sup>	2021	2022 <sup>x</sup>
(1)	(6)	(7)	(8)	(9)
Wulanggitang	-	-	-	-
Titehena	-	-	-	-
Ilebura	-	-	-	-
Tanjung Bunga	-	-	-	-
Lewo Lema	-	-	-	-
Larantuka	-	-	-	-
Ile Mandiri	-	-	-	-
Demon Pagong	-	-	-	-
Solor Barat	-	-	-	-
Solor Selatan	-	-	-	-
Solor Timur	-	-	-	-
Adonara Barat	-	-	-	-
Wotan Ulu Mado	-	-	-	-
Adonara Tengah	-	-	-	-
Adonara Timur	-	-	-	-
Ile Boleng	-	-	-	-
Witihama	-	-	-	-
Kelubagolit	-	-	-	-
Adonara	-	-	-	-
<b>Kabupaten Flores Timur</b>	-	-	-	-



Lanjutan Tabel/*Continued Table* 5.1.10

Kecamatan Subdistrict	Sedap Malam/Tuberose		Komoditas daerah		Komoditas daerah	
	2021	2022 <sup>x</sup>	2021	2022 <sup>x</sup>	2021	2022 <sup>x</sup>
(1)	(10)	(11)	(12)	(13)	(14)	(15)
Wulanggitang	-	-	-	-	-	-
Titehena	-	-	-	-	-	-
Ilebura	-	-	-	-	-	-
Tanjung Bunga	-	-	-	-	-	-
Lewo Lema	-	-	-	-	-	-
Larantuka	-	-	-	-	-	-
Ile Mandiri	-	-	-	-	-	-
Demon Pagong	-	-	-	-	-	-
Solor Barat	-	-	-	-	-	-
Solor Selatan	-	-	-	-	-	-
Solor Timur	-	-	-	-	-	-
Adonara Barat	-	-	-	-	-	-
Wotan Ulu Mado	-	-	-	-	-	-
Adonara Tengah	-	-	-	-	-	-
Adonara Timur	-	-	-	-	-	-
Ile Boleng	-	-	-	-	-	-
Witihama	-	-	-	-	-	-
Kelubagolit	-	-	-	-	-	-
Adonara	-	-	-	-	-	-
<b>Kabupaten Flores Timur</b>	-	-	-	-	-	-

Catatan/Note: ...

Sumber/Source: BPS, Statistik Pertanian Hortikultura SPH-TH/BPS-Statistics Indonesia, Agricultural Statistik for Horticulture SPH-TH

**Tabel** 5.1.11 **Luas Panen Tanaman Hias Menurut Jenis Tanaman di Kabupaten Flores Timur (m<sup>2</sup>), 2019–2022**  
**Table** 5.1.11 **Harvested Area of Ornamental Plants by Kind of Plant in Flores Timur Regency (m<sup>2</sup>), 2019–2022**

Jenis Tanaman <i>Kind of Plants</i>	2019	2020	2021	2022*
(1)	(2)	(3)	(4)	(5)
Aglaonema	-	-	-	-
Anggrek Pot/ <i>Orchid</i>	...	...	-	-
Anggrek Potong/ <i>Orchid</i>	...	...	-	-
Anthurium Bunga/ <i>Flamingo Lily Flower</i>	-	-	...	...
Bromelia	...	...	-	-
Bugenvil	...	...	-	-
Cordyline	-	-	-	-
Dracaena/ <i>Dracaena</i>	-	-	-	-
Gerbera ( <i>Herbras</i> )	-	-	-	-
Heliconia (Pisang-Pisangan)	-	-	-	-
Ixora ( <i>Soka</i> )	-	-	-	-
Krisan/ <i>Chrysantemum</i>	-	-	-	-
Mawar/ <i>Rose</i>	-	-	-	-
Melati/ <i>Jasmine</i>	-	-	-	-
Pakis/ <i>Leather Leaf Fern</i>	-	-	-	-
Palem/ <i>Palm</i>	-	-	-	-
Phylodendron/ <i>Phylodendron</i>	-	-	-	-
Puring	-	-	-	-
Sansevieria ( <i>Pedang-Pedangan</i> )	-	-	-	-
Sedap Malam/ <i>Tuberose</i>	-	-	-	-

Catatan/Note: ...

Sumber/Source: BPS, Statistik Pertanian Hortikultura SPH-TH/BPS-Statistics Indonesia, Agricultural Statistik for Horticulture SPH-TH

**Tabel**  
**Table** 5.1.12

**Produksi Tanaman Hias Menurut Jenis Tanaman di  
Kabupaten Flores Timur (tangkai), 2019–2022**  
*Production of Ornamental Plants by Kind of Plant n Flores  
Timur Regency (stalks), 2019–2022*

Jenis Tanaman <i>Kind of Plants</i>	2019	2020	2021	2022 <sup>a</sup>
(1)	(2)	(3)	(4)	(5)
Aglaonema <sup>1</sup>	-	-	-	-
Anggrek Pot <sup>1</sup> /Orchid <sup>1</sup>	...	...	-	-
Anggrek Potong/Orchid	...	...	-	-
Anthurium Bunga <sup>1</sup> /Flamingo Lily Flower <sup>1</sup>	-	-	-	-
Bromelia <sup>1</sup>	...	...	-	-
Bugenvil <sup>1</sup>	...	...	-	-
Cordyline <sup>1</sup>				
Dracaena <sup>1</sup> /Dracaena <sup>1</sup>	-	-	-	-
Gerbera (Herbras)	-	-	-	-
Heliconia (Pisang-Pisangan) <sup>1</sup>	-	-	-	-
Ixora (Soka) <sup>1</sup>	-	-	-	-
Krisan/Chrysantemum	-	-	-	-
Mawar/Rose	-	-	-	-
Melati <sup>2</sup> /Jasmine <sup>2</sup>	-	-	-	-
Pakis <sup>2</sup> /Leather Leaf Fern <sup>2</sup>	-	-	-	-
Palem <sup>1</sup> /Palm <sup>1</sup>	-	-	-	-
Phylodendron <sup>1</sup> /Phylodendron <sup>1</sup>	-	-	-	-
Puring <sup>1</sup>	-	-	-	-
Sansevieria (Pedang-Pedangan) <sup>1</sup>	-	-	-	-
Sedap Malam/Tuberose	-	-	-	-

Catatan/Note: <sup>1</sup> Satuan produksi dalam pohon/The unit of production are tree

<sup>2</sup> Satuan produksi dalam kg/The unit of production are kg

Sumber/Source: BPS, Statistik Pertanian Hortikultura SPH-TH/BPS-Statistics Indonesia, Agricultural Statistik for Horticulture SPH-TH

**Tabel 5.1.13** **Produksi Buah-buahan Menurut Kecamatan dan Jenis Tanaman di Kabupaten Flores Timur (kuintal), 2021 dan 2022<sup>x</sup>**  
**Production of Fruits by Subdistrict and Kind of Plant in Flores Timur Regency (kuintal), 2021 and 2022<sup>x</sup>**

Kecamatan Subdistrict	Mangga/Mango		Durian/Durian	
	2021	2022 <sup>x</sup>	2021	2022 <sup>x</sup>
(1)	(2)	(3)	(4)	(5)
Wulanggitang	9 297	37 413	553	198
Titehena	950	-	-	-
Ilebura	-	2 421	-	-
Tanjung Bunga	300	-	-	51
Lewo Lema	-	51 785	-	-
Larantuka	-	2 474	-	-
Ile Mandiri	311	-	-	-
Demon Pagong	-	336	-	-
Solor Barat	8 549	-	-	-
Solor Selatan	-	3 109	-	-
Solor Timur	865	-	-	-
Adonara Barat	-	-	-	-
Wotan Ulu Mado	-	-	-	-
Adonara Tengah	-	-	-	-
Adonara Timur	2 885	-	43	-
Ile Boleng	735	-	6	2
Witihama	44 918	760	-	-
Kelubagolit	-	-	-	-
Adonara	24 331	-	-	-
<b>Kabupaten Flores Timur</b>	<b>93 141</b>	<b>98 298</b>	<b>603</b>	<b>251</b>

Lanjutan Tabel/*Continued Table* 5.1.13

Kecamatan Subdistrict	Jeruk Siam/Orange/Tangerine		Pisang/Banana	
	2021	2022 <sup>x</sup>	2021	2022 <sup>x</sup>
(1)	(6)	(7)	(8)	(9)
Wulanggitang	28	24	328	117
Titehena	-	-	420	-
Ilebura	-	29	105	208
Tanjung Bunga	-	-	398	201
Lewo Lema	-	-	8 378	9 704
Larantuka	-	-	241	25
Ile Mandiri	29	-	77	-
Demon Pagong	-	-	69	4
Solor Barat	24	28	57	236
Solor Selatan	-	-	772	61
Solor Timur	19	-	1 408	-
Adonara Barat	-	-	1 267	-
Wotan Ulu Mado	193	-	1 970	-
Adonara Tengah	-	-	1 172	-
Adonara Timur	216	-	497	-
Ile Boleng	-	-	2 855	516
Witihama	270	10	8 188	990
Kelubagolit	-	-	-	-
Adonara	112	-	4 982	-
<b>Kabupaten Flores Timur</b>	<b>891</b>	<b>92</b>	<b>33 184</b>	<b>12 062</b>

Lanjutan Tabel/*Continued Table* 5.1.13

Kecamatan <i>Subdistrict</i>	Pepaya/ <i>Papaya</i>		Salak/ <i>Snakefruit</i>	
	2021	2022 <sup>a</sup>	2021	2022 <sup>a</sup>
(1)	(10)	(11)	(12)	(13)
Wulanggitang	734	406	1 265	118
Titehena	68	-	6	-
Ilebura	28	408	-	-
Tanjung Bunga	297	716	-	20
Lewo Lema	5 150	10 970	-	-
Larantuka	361	63	-	-
Ile Mandiri	23	-	-	-
Demon Pagong	228	28	-	-
Solor Barat	-	734	-	-
Solor Selatan	667	64	-	-
Solor Timur	731	-	-	-
Adonara Barat	2 347	-	-	-
Wotan Ulu Mado	423	51	-	-
Adonara Tengah	448	-	-	-
Adonara Timur	1 791	-	1 081	-
Ile Boleng	2 166	1 083	306	26
Witihama	3 953	804	409	25
Kelubagolit	-	-	-	-
Adonara	3 247	-	615	-
<b>Kabupaten Flores Timur</b>	<b>22 661</b>	<b>15 326</b>	<b>3 681</b>	<b>188</b>

Lanjutan Tabel/*Continued Table* 5.1.13

Kecamatan Subdistrict	Alpukat/ Avocado		Belimbing/ Star Fruit	
	2021	2022*	2021	2022*
(1)	(10)	(11)	(12)	(13)
Wulanggitang	807	441	158	362
Titehena	271	-	-	-
Ilebura	17	-	-	18
Tanjung Bunga	26	26	-	2
Lewo Lema	-	-	103	70
Larantuka	-	9	-	7
Ile Mandiri	58	-	20	-
Demon Pagong	38	1	9	1
Solor Barat	4	421	41	-
Solor Selatan	8	-	1	-
Solor Timur	-	-	11	-
Adonara Barat	101	-	-	-
Wotan Ulu Mado	-	-	-	1
Adonara Tengah	-	-	-	-
Adonara Timur	1 499	-	319	-
Ile Boleng	65	19	38	13
Witihama	359	-	106	6
Kelubagolit	-	-	3	-
Adonara	251	-	34	-
<b>Kabupaten Flores Timur</b>	<b>3 503</b>	<b>916</b>	<b>842</b>	<b>480</b>

Catatan/Note: ...

Sumber/Source: BPS, Statistik Pertanian Hortikultura SPH-BST/BPS-Statistics Indonesia, Agricultural Statistic for Horticulture SPH-BST

**Tabel**  
**Table** 5.1.14

**Produksi Buah-Buahan dan Sayuran Tahunan Menurut Jenis Tanaman di Kabupaten Flores Timur (kuintal), 2019–2022**

*Production of Annual Fruits and Vegetables by Kind of Plant in Flores Timur Regency (quintal), 2019–2022*

Jenis Tanaman/Kind of Plants	2019	2020	2021	2022 <sup>x</sup>
(1)	(2)	(3)	(4)	(5)
<b>Buah–Buahan/Fruits:</b>				
Alpukat/Avocado	1 291	1 144	3 503	916
Belimbing/Star Fruit	588	587	842	480
Duku/Langsat/Kokosan/Duku	-	-	63	6
Durian/Durian	373	988	603	251
Jambu Biji/Guava	420	3 111	2 780	1 250
Jambu Air/Water Apple	164	480	2 784	454
Jeruk Siam/Keprok/Orange/Tangerine	288	949	891	92
Jeruk Besar/Pomelo	10	88	-	-
Mangga/Mango	10 969	30 246	93 141	98 298
Manggis/Mangosteen	-	-	-	-
Nangka/Cempedak/Jackfruit	897	9 934	23 661	2 345
Nenas/Pineapple	628	988	2 858	1 980
Pepaya/Papaya	3 008	26 068	22 661	15 326
Pisang/Banana	4 309	75 427	33 184	12 062
Rambutan/Rambutan	1 160	3 788	3 202	580
Salak/Snakefruit	316	423	3 681	188
Sawo/Sapodilla/Sawo	390	559	642	221



Lanjutan Tabel/*Continued Table 5.1.14*

Jenis Tanaman/ <i>Kind of Plants</i>	2019	2020	2021	2022 <sup>x</sup>
(1)	(2)	(3)	(4)	(5)
Sirsak/ <i>Soursop</i>	68	354	725	72
Sukun/ <i>Breadfruit</i>	620	640	418	115
Anggur	-	10	-	-
Apel	-	-	-	-
Buah Naga	...	...	1 457	223
Jeruk Lemon	...	...	597	32
Lengkeng	...	...	89	9
<b>Sayuran/<i>Vegetables:</i></b>				
Melinjo/ <i>Gnetum/Melinjo</i>	-	-	-	-
Petai/ <i>Twisted Cluster Bean</i>	59	124	198	206

Catatan/*Note:* ...Sumber/*Source:* BPS, Statistik Pertanian Hortikultura SPH-BST/*BPS-Statistics Indonesia, Agricultural Statistic for Horticulture SPH-BST*

**5.2 PERKEBUNAN  
ESTATE CROPS**

**Tabel 5.2.1 Luas Areal Tanaman Perkebunan Menurut Kecamatan dan Jenis Tanaman di Kabupaten Flores Timur (ha), 2021 dan 2022**  
*Planted Area of Estate Crops by Subdistrict and Type of Crops in Flores Timur Regency (ha), 2021 and 2022*

Kecamatan Subdistrict (1)	Kelapa Sawit/Oil Palm		Kelapa/Coconut	
	2021 (2)	2022 <sup>x</sup> (3)	2021 (4)	2022 <sup>x</sup> (5)
Wulanggitang	-	...	1 125,00	...
Titehena	-	...	355,00	...
Ilebura	-	...	482,00	...
Tanjung Bunga	-	...	864,00	...
Lewo Lema	-	...	212,00	...
Larantuka	-	...	250,00	...
Ile Mandiri	-	...	671,00	...
Demon Pagong	-	...	400,00	...
Solor Barat	-	...	23,50	...
Solor Selatan	-	...	125,00	...
Solor Timur	-	...	31,00	...
Adonara Barat	-	...	1 149,36	...
Wotan Ulu Mado	-	...	602,85	...
Adonara Tengah	-	...	1010,10	...
Adonara Timur	-	...	1 102,00	...
Ile Boleng	-	...	695,00	...
Witihama	-	...	1 100,00	...
Kelubagolit	-	...	1 068,00	...
Adonara	-	...	1 041,00	...
<b>Kabupaten Flores Timur</b>	-	...	<b>12 077,81</b>	...

Lanjutan Tabel/Continued Table 5.2.1

Kecamatan Subdistrict	Karet/Rubber		Kopi/Coffee	
	2021	2022 <sup>x</sup>	2021	2022 <sup>x</sup>
(1)	(6)	(7)	(8)	(9)
Wulanggitang	-	...	1 508,00	...
Titehena	-	...	62,00	...
Ilebura	-	...	102,00	...
Tanjung Bunga	-	...	48,00	...
Lewo Lema	-	...	11,00	...
Larantuka	-	...	10,00	...
Ile Mandiri	-	...	6,00	...
Demon Pagong	-	...	5,00	...
Solor Barat	-	...	4,00	...
Solor Selatan	-	...	11,00	...
Solor Timur	-	...	-	...
Adonara Barat	-	...	303,00	...
Wotan Ulu Mado	-	...	52,50	...
Adonara Tengah	-	...	333,10	...
Adonara Timur	-	...	285,00	...
Ile Boleng	-	...	3,00	...
Witihama	-	...	11,00	...
Kelubagolit	-	...	37,00	...
Adonara	-	...	5,00	...
<b>Kabupaten Flores Timur</b>	-	...	<b>2 867,60</b>	...

Lanjutan Tabel/Continued Table 5.2.1

Kecamatan Subdistrict	Kakao/Cocoa		Tebu/Sugar cane	
	2021	2022 <sup>x</sup>	2021	2022 <sup>x</sup>
(1)	(10)	(11)	(12)	(13)
Wulanggitang	1 190,50	...	-	...
Titehena	398,00	...	-	...
Ilebura	153,00	...	-	...
Tanjung Bunga	300,00	...	-	...
Lewo Lema	95,00	...	-	...
Larantuka	80,00	...	-	...
Ile Mandiri	148,00	...	-	...
Demon Pagong	165,50	...	-	...
Solor Barat	24,00	...	-	...
Solor Selatan	14,00	...	-	...
Solor Timur	6,00	...	-	...
Adonara Barat	360,00	...	-	...
Wotan Ulu Mado	115,00	...	-	...
Adonara Tengah	1016,20	...	-	...
Adonara Timur	1 402,00	...	-	...
Ile Boleng	69,00	...	-	...
Witihama	10,00	...	-	...
Kelubagolit	224,00	...	-	...
Adonara	117,00	...	-	...
<b>Kabupaten Flores Timur</b>	<b>5 887,20</b>	<b>...</b>	<b>-</b>	<b>...</b>

Lanjutan Tabel/Continued Table 5.2.1

Kecamatan Subdistrict	Teh/Tea		Tembakau/Tobacco	
	2021	2022 <sup>x</sup>	2021	2022 <sup>x</sup>
(1)	(14)	(15)	(16)	(17)
Wulanggitang	-	...	-	...
Titehena	-	...	-	...
Ilebura	-	...	-	...
Tanjung Bunga	-	...	-	...
Lewo Lema	-	...	-	...
Larantuka	-	...	-	...
Ile Mandiri	-	...	-	...
Demon Pagong	-	...	-	...
Solor Barat	-	...	-	...
Solor Selatan	-	...	-	...
Solor Timur	-	...	-	...
Adonara Barat	-	...	10	...
Wotan Ulu Mado	-	...	-	...
Adonara Tengah	-	...	-	...
Adonara Timur	-	...	-	...
Ile Boleng	-	...	200	...
Witihama	-	...	10	...
Kelubagolit	-	...	-	...
Adonara	-	...	45	...
<b>Kabupaten Flores Timur</b>	<b>-</b>	<b>...</b>	<b>530</b>	<b>...</b>

Catatan/Note: Data terakhir dari Dinas Perkebunan dan Peternakan Kabupaten Flores Timur yaitu ATAP 2021

Sumber/Source: Dinas Perkebunan dan Peternakan Kabupaten Flores Timur/ Department of Plantation and Animal Husbandry of Flores Timur Regency

**Tabel**  
**Table** 5.2.2

**Produksi Perkebunan Menurut Kecamatan dan Jenis Tanaman di Kabupaten Flores Timur (ton), 2021 dan 2022**  
**Production of Estates by Subdistrict and Type of Crops in Flores Timur Regency (ton), 2021 and 2022**

Kecamatan Subdistrict	Kelapa Sawit/Oil Palm		Kelapa/Coconut	
	2021	2022 <sup>x</sup>	2021	2022 <sup>x</sup>
(1)	(2)	(3)	(4)	(5)
Wulanggitang	-	...	887,00	...
Titehena	-	...	195,00	...
Ilebura	-	...	438,69	...
Tanjung Bunga	-	...	712,00	...
Lewo Lema	-	...	166,47	...
Larantuka	-	...	181,00	...
Ile Mandiri	-	...	594,00	...
Demon Pagong	-	...	377,00	...
Solor Barat	-	...	16,50	...
Solor Selatan	-	...	104,00	...
Solor Timur	-	...	23,30	...
Adonara Barat	-	...	970,00	...
Wotan Ulu Mado	-	...	605,00	...
Adonara Tengah	-	...	698,00	...
Adonara Timur	-	...	875,00	...
Ile Boleng	-	...	721,25	...
Witihama	-	...	1 075,00	...
Kelubagolit	-	...	992,00	...
Adonara	-	...	1 041,00	...
<b>Kabupaten Flores Timur</b>	<b>-</b>	<b>...</b>	<b>10 672,21</b>	<b>...</b>

Lanjutan Tabel/*Continued Table* 5.2.2

Kecamatan Subdistrict	Karet/Rubber		Kopi/Coffee	
	2021	2022 <sup>x</sup>	2021	2022 <sup>x</sup>
(1)	(6)	(7)	(8)	(9)
Wulanggitang	-	...	653,00	...
Titehena	-	...	62,00	...
Ilebura	-	...	71,00	...
Tanjung Bunga	-	...	35,00	...
Lewo Lema	-	...	7,00	...
Larantuka	-	...	6,25	...
Ile Mandiri	-	...	3,00	...
Demon Pagong	-	...	-	...
Solor Barat	-	...	1,58	...
Solor Selatan	-	...	5,00	...
Solor Timur	-	...	-	...
Adonara Barat	-	...	176,00	...
Wotan Ulu Mado	-	...	20,10	...
Adonara Tengah	-	...	187,00	...
Adonara Timur	-	...	166,00	...
Ile Boleng	-	...	1,00	...
Witihama	-	...	7,00	...
Kelubagolit	-	...	24,00	...
Adonara	-	...	2,00	...
<b>Kabupaten Flores Timur</b>	-	...	<b>1 426,93</b>	...

Lanjutan Tabel/*Continued Table* 5.2.2

Kecamatan <i>Subdistrict</i>	Kakao/ <i>Cocoa</i>		Tebu/ <i>Sugar cane</i>	
	2021	2022 <sup>x</sup>	2021	2022 <sup>x</sup>
(1)	(10)	(11)	(12)	(13)
Wulanggitang	447,00	...	-	...
Titehena	398,00	...	-	...
Ilebura	71,00	...	-	...
Tanjung Bunga	52,98	...	-	...
Lewo Lema	26,20	...	-	...
Larantuka	32,00	...	-	...
Ile Mandiri	22,93	...	-	...
Demon Pagong	60,00	...	-	...
Solor Barat	1,58	...	-	...
Solor Selatan	4,00	...	-	...
Solor Timur	1,00	...	-	...
Adonara Barat	158,00	...	-	...
Wotan Ulu Mado	60,19	...	-	...
Adonara Tengah	534,00	...	-	...
Adonara Timur	612,00	...	-	...
Ile Boleng	12,00	...	-	...
Witihama	4,75	...	-	...
Kelubagolit	98,00	...	-	...
Adonara	35,00	...	-	...
<b>Kabupaten Flores Timur</b>	<b>2 365,63</b>	<b>...</b>	<b>-</b>	<b>...</b>



Lanjutan Tabel/*Continued Table* 5.2.2

Kecamatan Subdistrict	Teh/Tea		Tembakau/Tobacco	
	2021	2022 <sup>x</sup>	2021	2022 <sup>x</sup>
(1)	(14)	(15)	(16)	(17)
Wulanggitang	-	...	-	...
Titehena	-	...	-	...
Ilebura	-	...	-	...
Tanjung Bunga	-	...	-	...
Lewo Lema	-	...	-	...
Larantuka	-	...	-	...
Ile Mandiri	-	...	-	...
Demon Pagong	-	...	-	...
Solor Barat	-	...	-	...
Solor Selatan	-	...	-	...
Solor Timur	-	...	-	...
Adonara Barat	-	...	3	...
Wotan Ulu Mado	-	...	-	...
Adonara Tengah	-	...	-	...
Adonara Timur	-	...	-	...
Ile Boleng	-	...	170	...
Witihama	-	...	3	...
Kelubagolit	-	...	-	...
Adonara	-	...	37	...
<b>Kabupaten Flores Timur</b>	<b>-</b>	<b>...</b>	<b>213</b>	<b>...</b>

Catatan/Note: Data terakhir dari Dinas Perkebunan dan Peternakan Kabupaten Flores Timur yaitu ATAP 2021

Sumber/Source: Dinas Perkebunan dan Peternakan Kabupaten Flores Timur/ *Department of Plantation and Animal Husbandry of Flores Timur Regency*

**Tabel**  
**Table** 5.2.3

**Luas Areal Tanaman Perkebunan Rakyat Menurut Jenis Tanaman di Kabupaten Flores Timur (ha), 2018–2022**  
**Planted Area of Estate Crops by Type of Crops in Flores Timur Regency (ha), 2018–2022**

Jenis Tanaman <i>Kind of Plants</i>	2018	2019	2020	2021	2022 <sup>x</sup>
(1)	(2)	(3)	(4)	(5)	(6)
<b>Tanaman Tahunan</b> <b>Perennial Crops</b>					
Karet/ <i>Rubber</i>	...	...	...	...	...
Kelapa/ <i>Coconut</i>	12,3	12,5	12,2	12,1	...
Kelapa sawit/ <i>Oil palm</i>	...	...	...	...	...
Kopi/ <i>Coffee</i>	2,9	2,9	2,9	2,9	...
Kakao/ <i>Cocoa</i>	5,7	5,9	5,9	5,9	...
Teh/ <i>Tea</i>	...	...	...	...	...
Jambu mete/ <i>Cashew nut</i>	28,9	...	...	28,8	...
Pala/ <i>Nutmeg</i>	...	...	...	2,6	...
Lada/ <i>Pepper</i>	...	...	...	0,1	...
<b>Tanaman Semusim</b> <b>Seasonal Crops</b>					
Tebu/ <i>Sugar cane</i>	...	...	...	...	...
Tembakau/ <i>Tobacco</i>	...	0,2	0,5	0,5	...
Nilam/ <i>Patchouli</i>	...	...	...	...	...

Catatan/Note: Data terakhir dari Dinas Perkebunan dan Peternakan Kabupaten Flores Timur yaitu ATAP 2021

Sumber/Source: Dinas Perkebunan dan Peternakan Kabupaten Flores Timur/ *Department of Plantation and Animal Husbandry of Flores Timur Regency*

**Tabel**  
**Table** 5.2.4


**Produksi Perkebunan Rakyat Menurut Jenis Tanaman di  
Kabupaten Flores Timur (ton), 2018–2022**  
*Production of Estates by Type of Crops in Flores Timur  
Regency (ton), 2018–2022*

Jenis Tanaman <i>Kind of Plants</i>	2018	2019	2020	2021	2022 <sup>x</sup>
(1)	(2)	(3)	(4)	(5)	(6)
<b>Tanaman Tahunan</b> <b><i>Perennial Crops</i></b>					
Karet/ <i>Rubber</i>	...	...	...	...	...
Kelapa/ <i>Coconut</i>	9,2	9,8	10,6	10,7	...
Kelapa sawit/ <i>Oil palm</i>	...	...	...	...	...
Kopi/ <i>Coffee</i>	1,4	1,4	1,4	1,4	...
Kakao/ <i>Cocoa</i>	2,3	2,4	2,4	2,4	...
Teh/ <i>Tea</i>	...	...	...	...	...
Jambu mete/ <i>Cashew nut</i>	11,7	...	...	13,5	...
Pala/ <i>Nutmeg</i>	...	...	...	0,2	...
Lada/ <i>Pepper</i>	...	...	...	0,0	...
<b>Tanaman Semusim</b> <b><i>Seasonal Crops</i></b>					
Tebu/ <i>Sugar cane</i>	...	...	...	...	...
Tembakau/ <i>Tobacco</i>	...	0,2	0,2	0,2	...
Nilam/ <i>Patchouli</i>	...	...	...	...	...

Catatan/*Note*: Data terakhir dari Dinas Perkebunan dan Peternakan Kabupaten Flores Timur yaitu ATAP 2021

Sumber/*Source*: Dinas Perkebunan dan Peternakan Kabupaten Flores Timur / *Department of Plantation and Animal Husbandry of Flores Timur Regency*





Jumlah Air yang Disalurkan  
di Kabupaten Flores Timur, 2022

*Number of Distributed Water  
in Flores Timur Regency, 2022*

**1 434 113 m<sup>3</sup>**

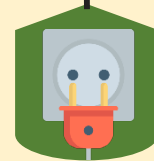
Jumlah Listrik yang Diproduksi  
*Electricity Production*

**36 305 966 KWh**

*\*PLN Larantuka, 2022*

**33 351 456 KWh**

Jumlah Listrik yang Terjual  
*Electricity Sold*





**PENJELASAN TEKNIS**

1. Perusahaan/usaha industri adalah unit usaha yang melakukan kegiatan ekonomi yang bertujuan untuk menghasilkan barang atau jasa, terletak pada suatu lokasi tertentu dan mempunyai catatan administrasi tersendiri mengenai produksi dan struktur biaya serta ada seorang atau lebih yang bertanggung jawab atas usaha tersebut.
2. Industri pengolahan dikelompokkan dalam 4 golongan, yakni industri besar (100 orang pekerja atau lebih), industri sedang/ menengah (20-99 pekerja), industri kecil (5-19 pekerja) dan industri mikro (1-4 pekerja).
3. Pertambangan adalah suatu kegiatan pengambilan endapan bahan galian berharga dan bernilai ekonomis dari dalam kulit bumi, di bawah permukaan bumi, dan di bawah permukaan air.
4. Perusahaan Listrik Negara (PLN) adalah perusahaan umum milik Negara yang mempunyai aktivitas kegiatan pembangkitan, transmisi dan distribusi tenaga listrik.
5. Perusahaan air bersih adalah perusahaan yang kegiatannya menampung, menjernihkan, dan menyalurkan air bersih dari terminal air melalui saluran air, pipa atau mobil tangki kepada rumah tangga, perusahaan

**TECHNICAL NOTES**

1. *An establishment is defined as a production unit engaged in economic activity, producing goods and services, located in a certain location, keeping a business record concerning the production and cost structure, and having a person or more who are responsible to those activities.*
2. *Manufacturing industries are categorized into 4 groups: large scale manufacturing (100 employees or more), medium scale manufacturing (20-99 employees), small scale manufacturing (5-19 employees), and micro scale manufacturing (1-4 employees).*
3. *Mining is an activity in taking valued quarrying material from within the earth layer, under the earth surface and under water level.*
4. *State electricity company (PLN) is a state owned company that has activities for electricity production, transmission and distribution.*
5. *The water supply company (PDAM) is a company with several activities such as collecting, purifying, and distributing water to household, industries and other users.*

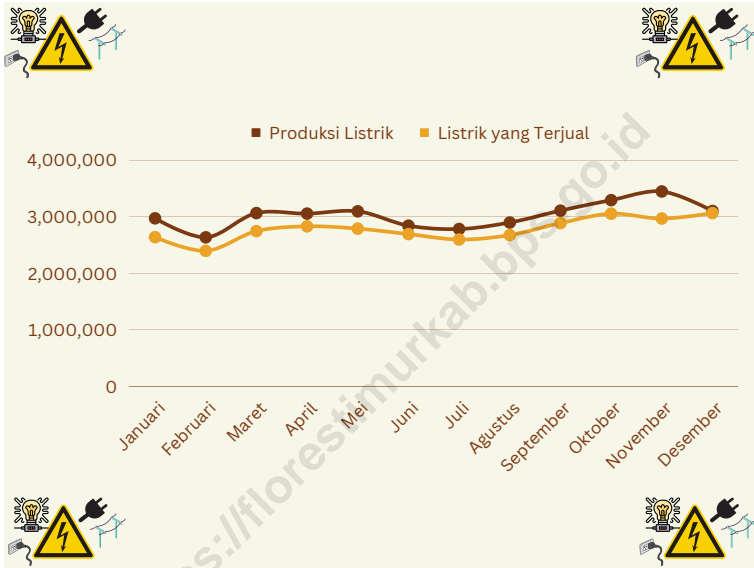
- industri atau lainnya.
6. Jumlah listrik/gas/air bersih yang terjual adalah banyaknya listrik/gas/air bersih yang disalurkan kepada para pelanggan.
  7. Kapasitas listrik terpasang adalah total kapasitas dari seluruh mesin pembangkit listrik yang dioperasikan.
  8. Volume air bersih yang disalurkan adalah banyaknya air bersih yang disalurkan oleh perusahaan air bersih (dalam satuan m3). Semakin besar volume air bersih yang disalurkan maka akan semakin terpenuhi kebutuhan konsumen akan air bersih.
  9. Biaya input adalah pengeluaran yang digunakan untuk pembelian bahan bakar dan pelumas tenaga listrik yang dibeli, alat-alat tulis, onderdil, ongkos pemeliharaan, dan perbaikan kecil alat produksi, sewa gedung dan mesin serta jasa lainnya.
  10. Nilai output adalah nilai tenaga listrik/gas/air bersih yang dijual atau didistribusikan kepada para pelanggan dan ditambah dengan pendapatan atau penerimaan dari kegiatan jasa perusahaan.
6. *Sold electricity/gas/cleaned water is total electricity/gas/cleaned water distributed to consumers.*
  7. *Installed electricity capacity is the total capacity of all operated power plants machines.*
  8. *Volume of water distributed is the amount of water that can be distributed by the water company (in units of m3). The greater the volume of water distributed will be increasingly fulfilled the needs of consumers for clean water.*
  9. *Input values include expenditures for fuel and lubricant, electricity consumed, maintenance, stationaries, spareparts, maintenance costs of machineries and vehicles, building and machineries rental cost, and costs of other services*
  10. *Output cover electricity/ gas/ cleaned water sold and distributed to consumers added by income from other services.*





**Gambar** 6.1  
**Figures**

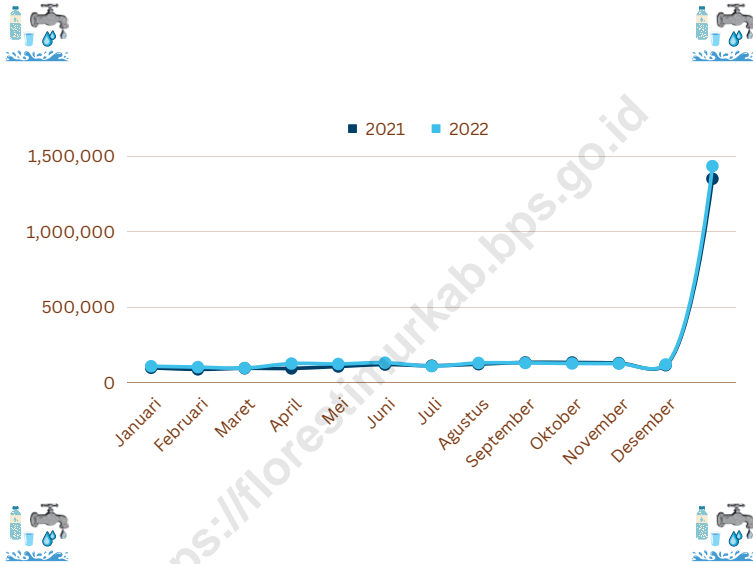
**Produksi dan Daya Terjual PLN Rayon Larantuka Dirinci per Bulan (ribu kwh), 2022**  
**Electricity Produced and Sell PT PLN Branch Larantuka by Month (thousand kwh), 2022**



Sumber/Source: PT. PLN (Persero) UIW NTT-UP3 Flores Bagian Timur-ULP Larantuka

**Gambar** 6.2  
**Figures**

**Jumlah Pelanggan dan Air yang Disalurkan Menurut Bulan di Kabupaten Flores Timur, 2021-2022**  
**Number of Customers and Distributed Water by Month in Flores Timur Regency, 2021-2022**



Sumber/Source: PDAM Kabupaten Flores Timur / Water Supply Association for Flores Timur Regency

**Tabel**  
**Table** 6.1**Daya Terpasang, Produksi, Daya Terjual, dan Dipakai Sendiri Listrik PLN Rayon Larantuka Dirinci per Bulan, 2022**  
**Installed Electricity Power, Electricity Produced, Sell, Own Consumption PT PLN Branch Larantuka by Month, 2022**

Bulan Month	Daya Terpasang Installed Electricity Power (KW)	Produksi Listrik Electricity Production (KWh)	Listrik Terjual Electricity Sold (KWh)	Dipakai Sendiri Own Used (KWh)	Susut/ Hilang Shrinkage/ Lost (KWh)
(1)	(2)	(3)	(4)	(5)	(6)
Januari / January	36 511 500	2 972 936	2 640 007	...	...
Februari / February	36 583 600	2 636 951	2 398 445	...	...
Maret / March	36 567 250	3 065 097	2 746 371	...	...
April / April	36 700 300	3 056 167	2 830 923	...	...
Mei / May	36 769 150	3 096 564	2 790 761	...	...
Juni / June	37 073 650	2 843 339	2 694 466	...	...
Juli / July	37 170 000	2 784 242	2 598 684	...	...
Agustus / August	37 353 300	2 898 827	2 676 625	...	...
September / September	37 623 150	3 108 412	2 887 881	...	...
Oktober / October	37 979 550	3 293 726	3 053 927	...	...
November / November	38 197 000	3 447 342	2 968 795	...	...
Desember / December	38 294 350	3 102 363	3 064 661	...	...

Catatan/Note: ...

Sumber/Source: PT. PLN (Persero) UIW NTT-UP3 Flores Bagian Timur-ULP Larantuka

**Tabel**  
**Table** 6.2**Jumlah Pelanggan Listrik PLN Rayon Larantuka,  
2018–2022**  
**Number of Electricity Customers PT PLN Branch Larantuka  
2018–2022**

<b>Kecamatan Subdistrict</b>	<b>2018</b>	<b>2019</b>	<b>2020</b>	<b>2021</b>	<b>2022</b>
(1)	(2)	(3)	(4)	(5)	(6)
Larantuka	1 190	1 219	1 259	1 297	1 321
<b>ULP Larantuka</b>	<b>1 190</b>	<b>1 219</b>	<b>1 259</b>	<b>1 297</b>	<b>1 321</b>

Catatan/Note: ...

Sumber/Source: PT. PLN (Persero) UIW NTT-UP3 Flores Bagian Timur-ULP Larantuka

**Tabel**  
**Table 6.3****Jumlah Pelanggan dan Air yang Disalurkan Menurut Bulan di Kabupaten Flores Timur, 2022**  
**Number of Customers and Distributed Water by Month in Flores Timur Regency, 2022**

<b>Bulan</b> <b>Month</b>	<b>Pelanggan</b> <b>Number of Customers</b>	<b>Air Disalurkan</b> <b>Distributed Water</b> <b>(m<sup>3</sup>)</b>	<b>Nilai</b> <b>Value</b> <b>(Rp)</b>
(1)	(2)	(3)	(4)
Januari / <i>January</i>	7 473	108 695	574 547 200
Februari / <i>February</i>	7 475	102 940	540 730 400
Maret / <i>March</i>	7 476	96 860	515 601 500
April / <i>April</i>	7 506	126 404	653 048 500
Mei / <i>May</i>	7 506	123 759	628 150 500
Juni / <i>June</i>	7 516	132 078	678 383 500
Juli / <i>July</i>	7 523	109 596	572 876 600
Agustus / <i>August</i>	7 765	130 337	661 444 600
September / <i>September</i>	8 002	130 417	670 386 700
Oktober / <i>October</i>	8 112	127 215	645 970 200
November / <i>November</i>	8 120	125 763	629 458 900
Desember / <i>December</i>	8 135	120 049	615 688 900
<b>Total</b>	<b>92 609</b>	<b>1 434 113</b>	<b>7 386 287 500</b>

Catatan/Note: ...

Sumber/Source: PDAM Kabupaten Flores Timur / *Water Supply Association for Flores Timur Regency*

Jumlah Rumah Makan/Restoran  
di Kabupaten Flores Timur, 2022

**127**

*Number of Restaurants in Flores Timur, 2022*

Kecamatan dengan jumlah rumah  
makan/restoran tertinggi :

Kecamatan Larantuka **93**

Kecamatan Adonara  
Timur **12**







**PENJELASAN TEKNIS**

1. Wisatawan mancanegara ialah setiap pengunjung yang mengunjungi suatu negara di luar tempat tinggalnya, tanpa bermaksud memperoleh penghasilan di tempat yang dikunjungi dan lamanya kunjungan itu tidak lebih dari 12 bulan.
2. Rata-rata Lama Tinggal adalah rata-rata waktu tinggal wisatawan mancanegara di Indonesia untuk satu kali kunjungan.
3. Penerimaan Negara dari wisatawan mancanegara adalah hasil kali antara rata-rata pengeluaran wisman per kunjungan dengan jumlah kunjungan wisman.
4. Akomodasi ialah suatu usaha yang menggunakan suatu bangunan atau sebagian bangunan yang disediakan secara khusus, dan setiap orang dapat menginap, makan serta memperoleh pelayanan dan fasilitas lainnya dengan pembayaran. Akomodasi dibedakan antara hotel dan akomodasi lainnya. Ciri khusus dari hotel adalah mempunyai restoran yang berada di bawah manajemen hotel tersebut.
5. Hotel berbintang yaitu hotel yang telah memenuhi persyaratan yang telah ditentukan seperti persyaratan fisik, bentuk pelayanan yang diberikan, kualifikasi tenaga kerja, jumlah

**TECHNICAL NOTES**

1. *A foreign visitor is any person visiting a country other than his usual place of residence, in order not to earn some incomes in the country visited for less than 12 months.*
2. *Average Length of Stay is the average duration stay of foreign visitors in Indonesia for one trip.*
3. *Revenue from foreign visitor is the number of foreign visitors in Indonesia multiplied by the average expenditures per visit.*
4. *An accommodation is an establishment using a building or a part of building, prepared commercially for any person to stay, eat and obtain service as well as other facilities. Accommodation is segregated into hotel and other accommodations. The special characteristic of a hotel is having a restaurant under the hotel management.*
5. *A classified hotel is an accommodation which meets specified standards regarding physical requirements, services provided, manpower qualifications, number of rooms available, diam*

kamar dan lainnya. Hotel tidak berbintang yaitu hotel yang tidak memenuhi persyaratan yang telah ditentukan.

6. Tingkat penghunian kamar hotel adalah persentase banyaknya malam kamar yang dihuni terhadap banyaknya malam kamar yang tersedia.
7. Rata-rata lamanya tamu menginap adalah hasil bagi antara banyaknya malam tempat tidur yang terpakai dengan banyaknya tamu yang menginap di hotel dan akomodasi lainnya.

*etc. A non-classified hotel is an accommodation which has not met the requirements previously mentioned.*

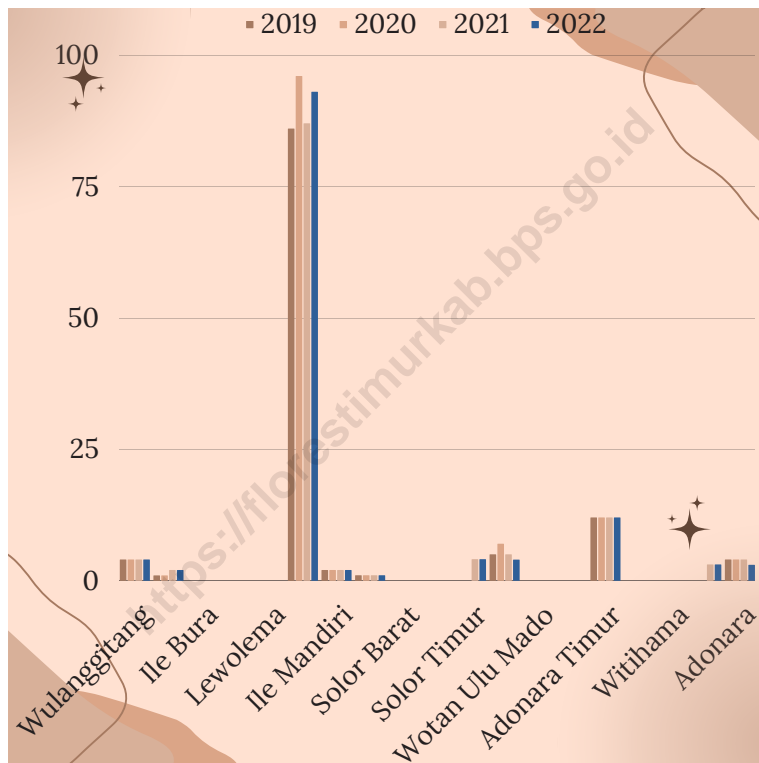
6. *Room occupancy Rate is the number of room-nights occupied divided by the number of roomnights available, multiplied by 100 percent.*
7. *Average length of stay is the number of bed-nights used divided by yhe number of guests staying at the accommodation.*

<https://florestimurkab.bps.go.id>

<https://florestimurkab.bps.go.id>

**Gambar** 7.1  
**Figures**

**Jumlah Rumah Makan/Restoran Menurut Kecamatan di Kabupaten Flores Timur, 2019–2022**  
**Number of Restaurants by Subdistrict in Flores Timur Regency 2019–2022**



Sumber/Source: Dinas Kebudayaan dan Pariwisata Kabupaten Flores Timur / *Transportation dan Tourism Service of Flores Timur Regency*

**Tabel**  
**Table** 7.1**Jumlah Rumah Makan/Restoran Menurut Kecamatan di  
Kabupaten Flores Timur, 2019–2022**  
**Number of Restaurants by Subdistrict in Flores Timur  
Regency 2019–2022**

Kecamatan Subdistrict	2019	2020	2021	2022
(1)	(2)	(3)	(4)	(5)
Wulangitang	4	4	4	4
Titehena	1	1	2	2
Ile Bura	-	-	-	-
Tanjung Bunga	-	-	-	-
Lewolema	-	-	-	-
Larantuka	86	96	87	93
Ile Mandiri	2	2	2	2
Demon Pagong	1	1	1	1
Solor Barat	-	-	-	-
Solor Selatan	-	-	-	-
Solor Timur	-	-	4	4
Adonara Barat	5	7	5	4
Wotan Ulu Mado	-	-	-	-
Adonara Tengah	-	-	-	-
Adonara Timur	12	12	12	12
Ile Boleng	-	-	-	-
Witihama	-	-	-	-
Kelubagolit	-	-	3	3
Adonara	4	4	4	3
<b>Kabupaten Flores Timur</b>	<b>115</b>	<b>127</b>	<b>123</b>	<b>127</b>

Catatan/Note: ...

Sumber/Source: Dinas Kebudayaan dan Pariwisata Kabupaten Flores Timur / *Transportation dan Tourism Service of Flores Timur Regency*





**4**

**Jumlah Kantor Pos Pembantu  
di Kabupaten Flores Timur, 2022**

*Number of Post Office Subsidiaries  
in Flores Timur Regency, 2022*

**Panjang Jalan di Kabupaten Flores Timur, 2022**  
*Road Length in Flores Timur Regency, 2022*

**718,18 km**

**454,80  
km**

**Aspal  
Paved**

**Kerikil  
Gravel**

**52,40  
km**

**104,40  
km**

**Tanah  
Soil**

**Lainnya  
Others**

**106,58  
km**





**PENJELASAN TEKNIS**

1. Data transportasi dan komunikasi meliputi :
  - Panjang jalan
  - Angkatan laut
  - Angkatan udara
  - Pos dan komunikasi
2. Kendaraan bermotor adalah kendaraan yang digerakkan oleh peralatan teknik yang ada pada kendaraan tersebut, biasanya digunakan untuk angkutan orang atau barang di atas jalan raya selain kendaraan yang berjalan di atas rel. Kendaraan bermotor yang dicatat adalah semua jenis kendaraan kecuali kendaraan bermotor TNI/Polri dan Korps diplomatik.
3. Kantor pos adalah pemberi pelayanan pengiriman barang, uang, dsb dari suatu tempat ke tempat yang lain. Rumah pos berfungsi sama seperti kantor pos dan kantor pos pembantu, tetapi rumah pos biasanya terletak di daerah terpencil.
4. Telekomunikasi adalah setiap pemancar, pengiriman dan atau penerimaan dari setiap informasi dalam bentuk tanda-tanda, isyarat, tulisan, gambar, sura dan bunyi melalui system kawat, optik, radio atau sistem elektromagnetik lainnya. mempunyai restoran yang berada di bawah manajemen hotel tersebut.

**TECHNICAL NOTES**

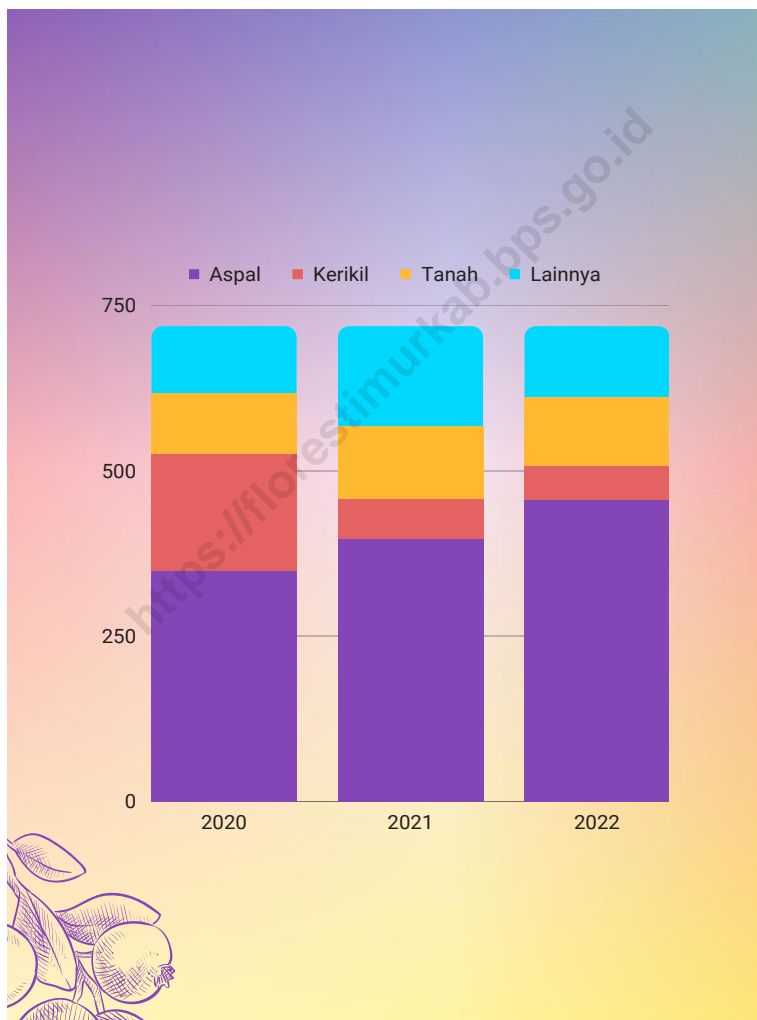
1. *Data on transportations and communications cover:*
  - *Length of road*
  - *Sea transportation*
  - *Air transportation*
  - *Pos and telecommunication*
2. *Motor vehicles are any kind of vehicles motorized by machine set up in those vehicle, usually used for transporting people and goods on roads, except vehicle moving along railways. The data cover all kind of vehicles, except those belong to Indonesia Army Force / Indonesia State Police and Diplomatic Corps*
3. *Post office is an establishment dealing with the delivery of goods, letters, money, etc from one place to another place. A mailing house has the same function as post office and auxiliary post office, but usually located in a remote areas.*
4. *Telecommunication includes every transmitting, delivering and or receiving from every information of marking, signal, article, picture, sound and voice throughstrand of wire system, optic, radio or other electromagnetic system.*

5. Kantor pos adalah pemberi pelayanan pengiriman barang, uang, dsb dari suatu tempat ke tempat yang lain. Rumah pos berfungsi sama seperti kantor pos dan kantor pos pembantu, tetapi rumah pos biasanya terletak di daerah terpencil.
6. Telekomunikasi adalah setiap pemancar, pengiriman dan atau penerimaan dari setiap informasi dalam bentuk tanda-tanda, isyarat, tulisan, gambar, sura dan bunyi melalui system kawat, optik, radio atau sistem elektromagnetik lainnya.
5. *Post office is an establishment dealing with the delivery of goods, letters, money, etc from one place to another place. A mailing house has the same function as post office and auxiliary post office, but usually located in a remote areas.*
6. *Telecommunication includes every transmitting, delivering and or receiving from every information of marking, signal, article, picture, sound and voice throughstrand of wire system, optic, radio or other electromagnetic system.*

<https://florestimurkab.bps.go.id>

**Gambar** 8.1  
**Figures**

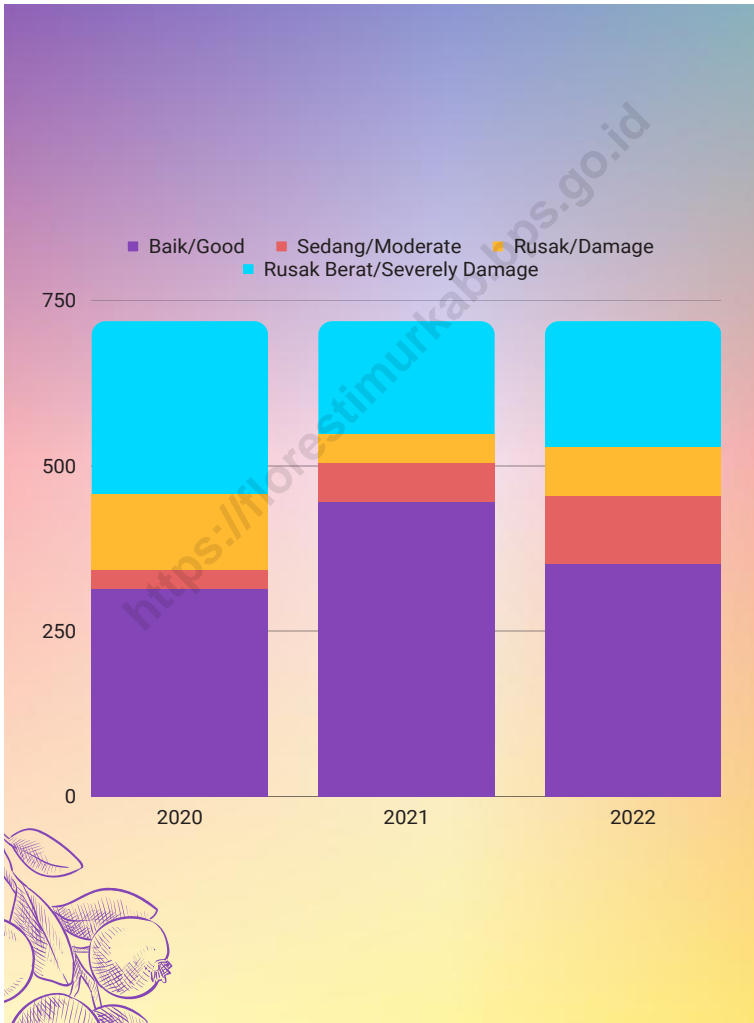
**Panjang Jalan Menurut Jenis Permukaan Jalan di Kabupaten Flores Timur (km), 2020–2022**  
**Length of Roads by Type of Road Surface in Flores Timur Regency (km), 2020–2022**



Sumber/Source: Dinas Pekerjaan Umum dan Tata Ruang Kabupaten Flores Timur/ Department of Public Works and Spatial of East Flores Regency

**Gambar** 8.2  
**Figures**

**Panjang Jalan Menurut Kondisi Jalan di Kabupaten Flores Timur (km), 2020–2022**  
**Length of Roads by Condition of Roads in Flores Timur Regency (km), 2020–2022**



Sumber/Source: Dinas Pekerjaan Umum dan Tata Ruang Kabupaten Flores Timur/ Department of Public Works and Spatial of East Flores Regency

## 8.1 TRANSPORTASI TRANSPORTATION

**Tabel 8.1.1 Panjang Jalan<sup>1</sup> Menurut Tingkat Kewenangan Pemerintahan di Kabupaten Flores Timur (km), 2020–2022**  
**Length of Roads<sup>1</sup> by Level of Government Authority in Flores Timur Regency (km), 2020–2022**

<b>Tingkat Kewenangan Pemerintahan</b> <i>Level of Government Authority</i>	<b>2020</b>	<b>2021</b>	<b>2022</b>
(1)	(2)	(3)	(4)
Negara <sup>2</sup> /State <sup>2</sup>	74,45	74,45	75,00
Provinsi/Province	149,89	149,89	149,89
Kabupaten/Kota <i>Regency/Municipality</i>	718,18	718,18	718,18
<b>Jumlah/Total</b>	<b>942,52</b>	<b>942,52</b>	<b>943,07</b>

Catatan/Note: <sup>1</sup> Data tidak termasuk panjang jalan tol/*Excluding toll road*

<sup>2</sup> Berdasarkan Keputusan Menteri Pekerjaan Umum dan Perumahan Rakyat No. 248/KPTS/M/2016/*Based on Public Work and Public Housing Ministerial Decree No. 248/KPTS/M/2016*

Sumber/Source: Dinas Pekerjaan Umum dan Tata Ruang Kabupaten Flores Timur/ *Department of Public Works and Spatial of East Flores Regency*

**Tabel 8.1.2** Panjang Jalan Menurut Jenis Permukaan Jalan di Kabupaten Flores Timur (km), 2020–2022  
**Table 8.1.2** Length of Roads by Type of Road Surface in Flores Timur Regency (km), 2020–2022

Jenis Permukaan Jalan Type of Road Surface	2020	2021	2022
(1)	(2)	(3)	(4)
Aspal/Paved	348,41	396,04	454,80
Kerikil/Gravel	176,12	61,43	52,40
Tanah/Soil	92,05	108,96	104,40
Lainnya/Others	101,61	151,75	106,58
<b>Jumlah/Total</b>	<b>718,18</b>	<b>718,18</b>	<b>718,18</b>

Catatan/Note: ...

Sumber/Source: Dinas Pekerjaan Umum dan Tata Ruang Kabupaten Flores Timur/ Department of Public Works and Spatial of East Flores Regency

**Tabel 8.1.3 Panjang Jalan Menurut Kondisi Jalan di Kabupaten Flores Timur (km), 2020–2022**  
**Length of Roads by Condition of Roads in Flores Timur Regency (km), 2020–2022**

Kondisi Jalan Condition of Roads	2020	2021	2022
(1)	(2)	(3)	(4)
Baik/ <i>Good</i>	313,89	445,52	351,13
Sedang/ <i>Moderate</i>	27,78	58,54	102,11
Rusak/ <i>Damage</i>	115,16	43,73	75,24
Rusak Berat/ <i>Severely Damage</i>	261,35	170,39	189,70
<b>Jumlah/Total</b>	<b>718,18</b>	<b>718,18</b>	<b>718,18</b>

Catatan/Note: ...

Sumber/Source: Dinas Pekerjaan Umum dan Tata Ruang Kabupaten Flores Timur/ *Department of Public Works and Spatial of East Flores Regency*



## 8.2 KOMUNIKASI COMMUNICATION

**Tabel 8.2.1** Jumlah Kantor Pos Pembantu Menurut Kecamatan di Kabupaten Flores Timur, 2019–2022  
*Number of Post Offices Subsidiaries by Subdistrict in Flores Timur Regency, 2019–2022*

Kecamatan Subdistrict	2019	2020	2021	2022
(1)	(2)	(3)	(4)	(5)
Wulanggitan	1	1	1	1
Titehena	-	-	-	-
Ile Bura	-	-	-	-
Tanjung Bunga	-	-	-	-
Lewolema	-	-	-	-
Larantuka	1	1	1	1
Ile Mandiri	-	-	-	-
Demon Pagong	-	-	-	-
Solor Barat	-	-	-	-
Solor Selatan	-	-	-	-
Solor Timur	1	1	1	1
Adonara Barat	-	-	-	-
Wotan Ulu Mado	-	-	-	-
Adonara Tengah	-	-	-	-
Adonara Timur	1	1	1	1
Ile Boleng	-	-	-	-
Witihama	-	-	-	-
Kelubagolit	-	-	-	-
Adonara	-	-	-	-
<b>Kabupaten Flores Timur</b>	<b>4</b>	<b>4</b>	<b>4</b>	<b>4</b>

Catatan/Note: ...

Sumber/Source: Kantor Pos Larantuka / Larantuka Post Office



**Jumlah Koperasi Aktif di Kabupaten Flores Timur, 2022**

*Number of Active Cooperative in Flores Timur Regency, 2022*

1

Larantuka  
27

83

2

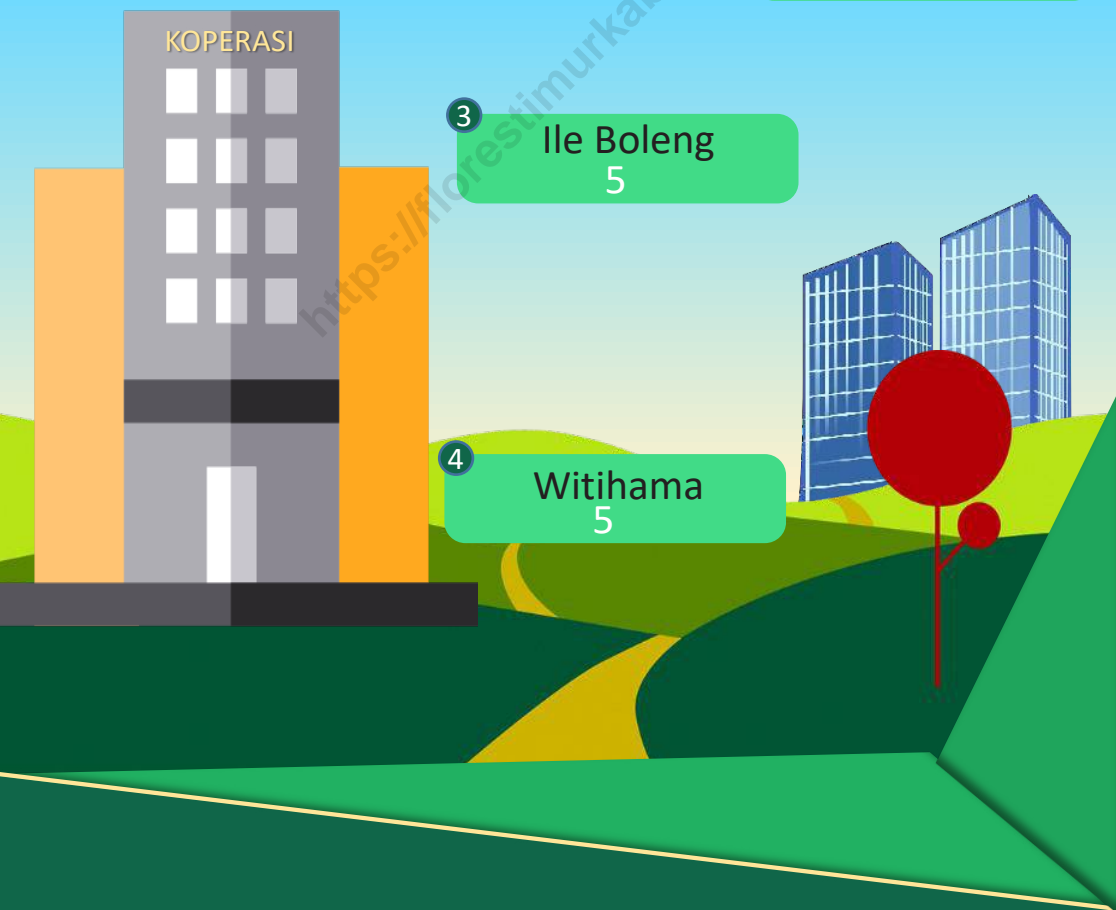
Adonara Timur  
10

3

Ile Boleng  
5

4

Witihama  
5





**PENJELASAN TEKNIS**

1. Koperasi adalah badan usaha yang beranggotakan orang-seorang atau badan hukum koperasi dengan melandaskan kegiatannya berdasarkan prinsip koperasi sekaligus sebagai gerakan ekonomi rakyat yang berdasar atas azas kekeluargaan

**TECHNICAL NOTES**

1. *Cooperatives is an establishment tha its members are people or establishments with legal status of cooperative and its activities based on people economic movement.*

<https://florestimurkab.bps.go.id>



**Gambar** 9.1  
**Figures**

**Jumlah Koperasi Aktif Menurut Kecamatan di Kabupaten Flores Timur, 2019–2022**  
**Number of Active Cooperative by Subdistrict in Flores Timur Regency, 2019–2022**



Sumber/Source: Dinas Koperasi, Usaha Kecil dan Menengah Kabupaten Flores Timur/ Department of Cooperatives, Small and Medium Enterprises in Flores Timur Regency

**Tabel 9.1**  
**Table****Jumlah Koperasi Aktif Menurut Kecamatan di Kabupaten Flores Timur, 2019–2022**  
**Number of Active Cooperative by Subdistrict in Flores Timur Regency, 2019–2022**

Kecamatan Subdistrict	2019	2020	2021	2022
(1)	(2)	(3)	(4)	(5)
Wulanggitang	5	5	4	4
Titehena	9	9	7	7
Ile Bura	2	2	-	-
Tanjung Bunga	7	7	3	3
Lewolema	3	3	-	-
Larantuka	49	49	27	27
Ile Mandiri	4	4	1	1
Demon Pagong	6	6	3	3
Solor Barat	6	6	5	5
Solor Selatan	2	2	-	-
Solor Timur	7	7	4	4
Adonara Barat	6	6	1	1
Wotan Ulu Mado	-	-	1	1
Adonara Tengah	-	-	1	1
Adonara Timur	-	-	10	10
Ile Boleng	-	-	5	5
Witihama	-	-	5	5
Kelubagolit	-	-	6	6
Adonara	-	-	-	-
<b>Kabupaten Flores Timur</b>	<b>106</b>	<b>106</b>	<b>83</b>	<b>83</b>

Catatan/Note: ...

Sumber/Source: Dinas Koperasi, Usaha Kecil dan Menengah Kabupaten Flores Timur/ Department of Cooperatives, Small and Medium Enterprises in Flores Timur Regency



**Tabel**  
**Table** 9.2**Jumlah Koperasi Menurut Jenis Koperasi dan Kecamatan di Kabupaten Flores Timur, 2022**  
**Number of Cooperative by Kind of Cooperative and Subdistrict in Flores Timur Regency, 2022**

Kecamatan Subdistrict	Jenis Koperasi/ Kind of Cooperative					Jumlah Total
	KUD	KPRI	KOPKAR	KOPPAS	Lainnya Other	
(1)	(2)	(3)	(4)	(5)	(6)	(7)
Wulanggitang	1	-	-	-	4	5
Titehena	-	-	-	-	10	10
Ile Bura	-	-	-	-	2	2
Tanjung Bunga	1	-	-	-	6	7
Lewolema	-	-	-	-	3	3
Larantuka	2	17	3	-	27	49
Ile Mandiri	-	1	-	-	3	4
Demon Pagong	-	-	-	-	6	6
Solor Barat	1	-	-	-	5	6
Solor Selatan	-	-	-	-	2	2
Solor Timur	1	-	-	-	6	7
Adonara Barat	1	-	-	-	5	6
Wotan Ulu Mado	-	-	-	-	1	1
Adonara Tengah	-	-	-	-	3	3
Adonara Timur	1	1	2	1	23	28
Ile Boleng	-	-	-	-	22	22
Witihama	-	-	-	-	11	11
Kelubagolit	1	-	-	-	8	9
Adonara	-	-	-	-	4	4
<b>Kabupaten Flores Timur</b>	<b>9</b>	<b>19</b>	<b>5</b>	<b>1</b>	<b>151</b>	<b>185</b>

Catatan/Note: ...

Sumber/Source: Dinas Koperasi, Usaha Kecil dan Menengah Kabupaten Flores Timur/ Department of Cooperatives, Small and Medium Enterprises in Flores Timur Regency



Rata-rata Pengeluaran Per Kapita sebulan  
Di Kabupaten Flores Timur, 2022

*Average Expenditure per Capita per Month in Flores Timur Regency, 2022*



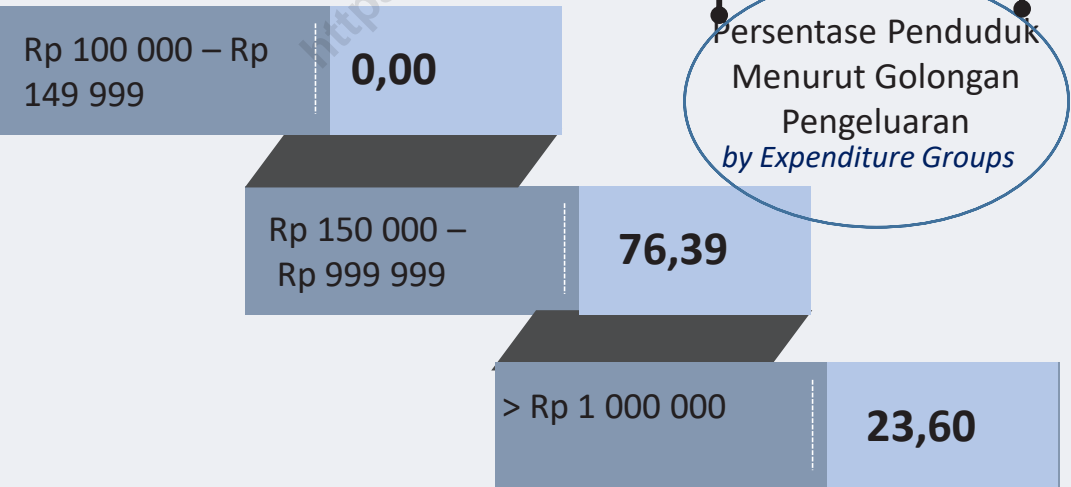
Rp. **460 297**

Makanan  
*Food*

Menurut  
Kelompok Komoditas  
*by Commodity  
Groups*

Rp. **357 375**

Bukan Makanan  
*Non-Food*





**PENJELASAN TEKNIS**

1. Data pengeluaran dan konsumsi penduduk menurut kelompok barang diperoleh dari Survei Sosial Ekonomi Nasional (Susenas).
2. Sejak tahun 2011 sampai dengan 2014, pengumpulan data Susenas konsumsi pengeluaran rumah tangga dilaksanakan secara triwulan. Mulai tahun 2015 pengumpulan data Susenas dilaksanakan dua kali dalam setahun, yaitu Maret dan September.
3. Target sampel Susenas Maret dan Susenas September masing-masing sebanyak 300.000 rumah tangga dan 75.000 rumah tangga di seluruh kabupaten/kota.
4. Data hasil pencacahan Susenas Maret dapat disajikan untuk tingkat nasional, tingkat provinsi dan kabupaten/kota, sedangkan untuk data hasil Susenas September hanya dapat disajikan untuk tingkat nasional dan tingkat provinsi.
5. Data konsumsi/pengeluaran yang dikumpulkan pada Susenas Maret dibagi menjadi dua kelompok, yaitu makanan dan bukan makanan. Jumlah komoditi makanan sebanyak 112 komoditi. Pengumpulan data kelompok makanan meliputi banyaknya komoditi yang dikonsumsi beserta nilai pengeluarannya.

**TECHNICAL NOTES**

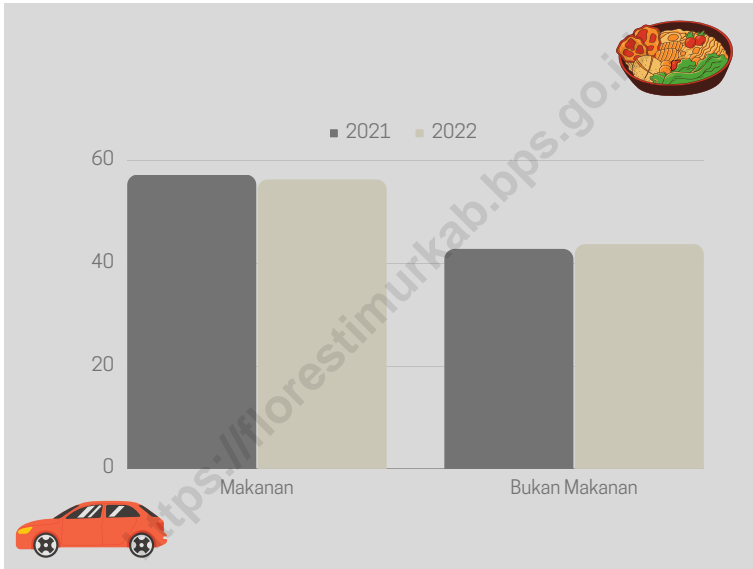
1. *Data of population expenditure and consumption by commodity group of expenditure are obtained from the National Socio-Economic Survey (Susenas).*
2. *Since 2011 to 2014, Susenas data collection household consumption/expenditure was conducted quarterly. Starting in 2015, collection of data Susenas carry out twice a year, In March and September.*
3. *The March Susenas sample size covers 300.000 households while The September Susenas covers 75.000 households.*
4. *The result from Susenas datacollection in March can be presented on national, provincial, and regency/municipal level estimates, while in September can be disseminated only for the national and provincial levels.*
5. *The consumption/expenditure data collection are divided into two groups, namely food and non-food. The number of food commodity are 112 commodities, both quantity data and values of commodities consumed are collected.*

6. Untuk konsumsi bukan makanan pada umumnya yang dikumpulkan hanya data nilai pengeluaran barang yang dikonsumsi, kecuali untuk beberapa jenis pengeluaran tertentu, seperti penggunaan listrik, air, gas, dan bahan bakar minyak (BBM) yang juga dikumpulkan kuantitasnya.
7. Referensi waktu survei yang digunakan adalah selama seminggu terakhir untuk konsumsi makanan dan sebulan atau setahun terakhir untuk konsumsi bukan makanan
6. *For consumption of non-food, the data collected in general are only their value of expeditured consumed, except for certain types of expenditure, such as electriMunicipality, water, gas, fuel, which are also collected for their quantity data.*
7. *The survey time period is previous week before enumeration date for food consumption and last month or last year for non food consumption*



**Gambar** 10.1  
**Figures**

**Persentase Pengeluaran per Kapita Sebulan Menurut Kelompok Komoditas di Kabupaten Flores Timur, 2021 dan 2022**  
*Percentage of Monthly Expenditure per Capita by Commodity Group in Flores Timur Regency, 2021 and 2022*

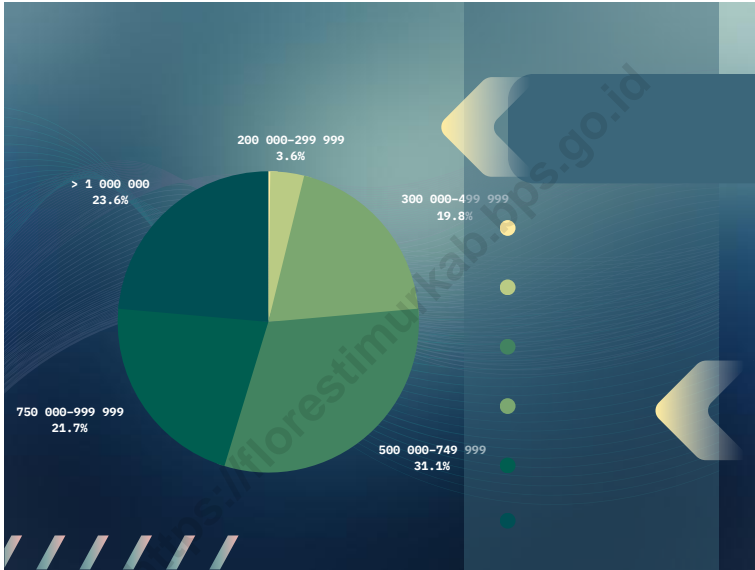


Sumber/Source: BPS, Survei Sosial Ekonomi Nasional (Susenas) Maret 2021 dan Maret 2022/BPS-Statistics Indonesia, National Socioeconomic Survey



**Gambar** 10.2  
**Figures**

**Persentase Penduduk Menurut Golongan Pengeluaran Per Kapita Sebulan di Kabupaten Flores Timur, 2022**  
*Percentage of Population by Class of Monthly Expenditure per Capita in Flores Timur Regency, 2022*



Sumber/Source: BPS, Survei Sosial Ekonomi Nasional (Susenas) Maret/BPS-Statistics Indonesia, National Socioeconomic Survey March

**Tabel**  
**Table** 10.1**Rata-rata Pengeluaran per Kapita Sebulan Menurut Kelompok Komoditas (rupiah) di Kabupaten Flores Timur, 2021 dan 2022**  
**Monthly Average Expenditure per Capita by Commodity Group (rupiahs) in Flores Timur Regency, 2021 and 2022**

<b>Kelompok Komoditas/Commodity Group</b>	<b>2021</b>	<b>2022</b>
(1)	(2)	(3)
<b>Makanan/Food</b>		
Padi-padian/ <i>Cereals</i>	110 550	127 734
Umbi-umbian/ <i>Tubers</i>	2 987	6 065
Ikan/udang/cumi/kerang/ <i>Fish/shrimp/common squid/shells</i>	42 955	54 782
Daging/ <i>Meat</i>	9 665	13 275
Telur dan susu/ <i>Eggs and milk</i>	15 478	19 414
Sayur-sayuran/ <i>Vegetables</i>	32 705	40 899
Kacang-kacangan/ <i>Legumes</i>	5 346	5 572
Buah-buahan/ <i>Fruits</i>	11 023	15 476
Minyak dan kelapa/ <i>Oil and coconut</i>	12 641	18 199
Bahan minuman/ <i>Beverage stuffs</i>	18 337	20 290
Bumbu-bumbuan/ <i>Spices</i>	6 875	9 468
Konsumsi lainnya/ <i>Miscellaneous food items</i>	5 596	6 718
Makanan dan minuman jadi/ <i>Prepared food and beverages</i>	41 090	54 967
Rokok/ <i>Cigarettes</i>	52 726	67 437
<b>Jumlah makanan/Total food</b>	<b>367 971</b>	<b>460 297</b>
<b>Bukan makanan/Non-food</b>		
Perumahan dan fasilitas rumah tangga/ <i>Housing and household facilities</i>	162 310	220 279
Aneka barang dan jasa/ <i>Goods and services</i>	56 625	68 408
Pakaian, alas kaki, dan tutup kepala/ <i>Clothing, footwear, and headgear</i>	12 138	17 137
Barang tahan lama/ <i>Durable goods</i>	19 998	15 133
Pajak, pungutan, dan asuransi/ <i>Taxes and insurance</i>	19 442	29 184
Keperluan pesta dan upacara/kenduri/ <i>Parties and ceremonies</i>	4 512	7 233
<b>Jumlah bukan makanan/Total non-food</b>	<b>275 026</b>	<b>357 375</b>
<b>Jumlah/Total</b>	<b>642 997</b>	<b>817 671</b>

Catatan/Note: ...

Sumber/Source: BPS, Survei Sosial Ekonomi Nasional (Susenas) Maret 2021 dan Maret 2022/BPS-Statistics Indonesia, National Socioeconomic Survey

**Tabel** 10.2  
**Table**

**Persentase Pengeluaran per Kapita Sebulan Menurut Kelompok Komoditas di Kabupaten Flores Timur, 2021 dan 2022**  
**Percentage of Monthly Expenditure per Capita by Commodity Group in Flores Timur Regency, 2021 and 2022**

<b>Kelompok Komoditas/Commodity Group</b>	<b>2021</b>	<b>2022</b>
(1)	(2)	(3)
<b>Makanan/Food</b>		
Padi-padian/ <i>Cereals</i>	17,19	15,62
Umbi-umbian/ <i>Tubers</i>	0,46	0,741
Ikan/udang/cumi/kerang/ <i>Fish/shrimp/common squid/shells</i>	6,68	6,699
Daging/ <i>Meat</i>	1,50	1,623
Telur dan susu/ <i>Eggs and milk</i>	2,41	2,374
Sayur-sayuran/ <i>Vegetables</i>	5,09	5,001
Kacang-kacangan/ <i>Legumes</i>	0,83	0,681
Buah-buahan/ <i>Fruits</i>	1,71	1,892
Minyak dan kelapa/ <i>Oil and coconut</i>	1,97	2,225
Bahan minuman/ <i>Beverage stuffs</i>	2,85	2,481
Bumbu-bumbuan/ <i>Spices</i>	1,07	1,157
Konsumsi lainnya/ <i>Miscellaneous food items</i>	0,87	0,821
Makanan dan minuman jadi/ <i>Prepared food and beverages</i>	6,39	6,722
Rokok/ <i>Cigarettes</i>	8,20	8,247
<b>Jumlah makanan/Total food</b>	<b>57,23</b>	<b>56,29</b>
<b>Bukan makanan/Non-food</b>		
Perumahan dan fasilitas rumah tangga/ <i>Housing and household facilities</i>	25,24	26,93
Aneka barang dan jasa/ <i>Goods and services</i>	8,81	8,366
Pakaian, alas kaki, dan tutup kepala/ <i>Clothing, footwear, and headgear</i>	1,89	2,095
Barang tahan lama/ <i>Durable goods</i>	3,11	1,850
Pajak, pungutan, dan asuransi/ <i>Taxes and insurance</i>	3,02	3,569
Keperluan pesta dan upacara/kenduri/ <i>Parties and ceremonies</i>	0,70	0,884
<b>Jumlah bukan makanan/Total non-food</b>	<b>42,77</b>	<b>43,70</b>
<b>Jumlah/Total</b>	<b>100,00</b>	<b>100,00</b>

Catatan/Note: ...

Sumber/Source: BPS, Survei Sosial Ekonomi Nasional (Susenas) Maret 2021 dan Maret 2022/BPS-Statistics Indonesia, National Socioeconomic Survey

**Tabel**  
**Table** 10.3**Persentase Penduduk Menurut Golongan Pengeluaran Per Kapita Sebulan di Kabupaten Flores Timur, 2022**  
**Percentage of Population by Class of Monthly Expenditure per Capita in Flores Timur Regency, 2022**

<b>Golongan Pengeluaran Per Kapita Sebulan (rupiah)</b> <i>Class of Monthly Expenditure per Capita (rupiahs)</i>	<b>Persentase Penduduk</b> <i>Percentage of Population</i>
(1)	(2)
100 000–149 999	0,00
150 000–199 999	0,21
200 000–299 999	3,62
300 000–499 999	19,76
500 000–749 999	31,11
750 000–999 999	21,69
> 1 000 000	23,60
<b>Jumlah/Total</b>	<b>100,00</b>

Catatan/Note: ...

Sumber/Source: BPS, Survei Sosial Ekonomi Nasional (Susenas) Maret/BPS-Statistics Indonesia, National Socioeconomic Survey March

**Jumlah Sarana Perdagangan**  
di Kabupaten Flores Timur, 2022

*Number of Trading Facilities in Flores Timur Regency, 2022*

503

**Pasar**  
Market 36



**Kios** & **Toko**  
Stall Store 467



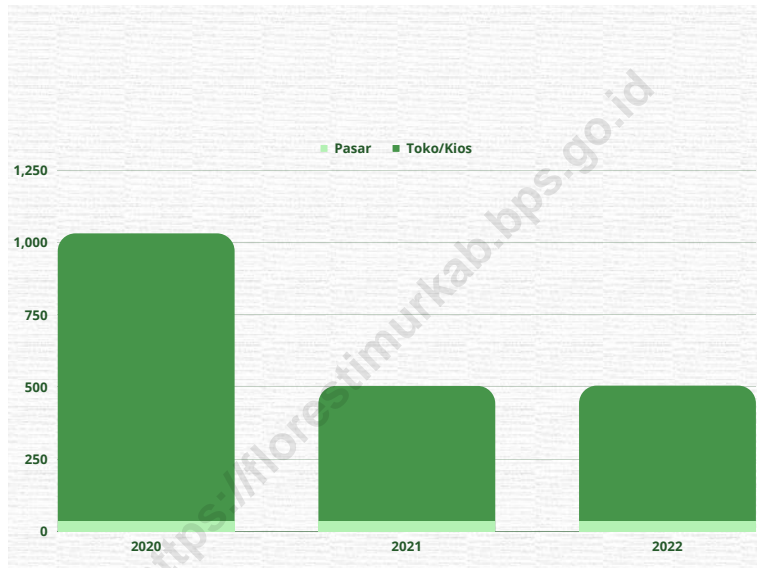


**PENJELASAN TEKNIS**

1. Penyaluran bahan makanan pokok di Flores Timur dilakukan oleh Perum Bulog Sub Divisi Regional Flores Timur. Komoditi yang ditangani adalah beras. Persediaan beras ini berasal dari stok awal, pengadaan lokal, pemasukan dari daerah lain dan impor.
2. Koperasi adalah badan usaha yang beranggotakan orang-seorang atau badan hukum koperasi dengan melandaskan kegiatannya berdasarkan prinsip koperasi sekaligus sebagai gerakan ekonomi rakyat yang berdasar atas azas kekeluargaan.

**TECHNICAL NOTES**

1. *Distribution of essential commodities in Flores Timur handled by Logistic Supply Organization Sub Division of Flores Timur. It handled the distribution of rice. Number of rice supply was including beginning period of stock, local supply, supply from other region an import.*
2. *Cooperatives is an establishment tha its members are people or establishments with legal status of cooperative and its activities based on people economic movement.*

**Gambar**  
**Figures** 11.1**Jumlah Sarana Perdagangan Menurut Jenisnya di  
Kabupaten Flores Timur, 2020–2022**  
**Number of Trading Facilities by Type of Facility in Flores  
Timur Regency, 2020–2022**

Sumber/Source: Dinas Perindustrian dan Perdagangan Kabupaten Flores Timur / Flores Timur Regency Industry and Trade Office



**Tabel 11.1** Jumlah Sarana Perdagangan Menurut Jenisnya di Kabupaten Flores Timur, 2019–2022  
**Number of Trading Facilities by Type of Facility in Flores Timur Regency, 2019–2022**

Jenis Sarana Perdagangan Type of Trading Facilities	2019	2020	2021	2022
(1)	(2)	(3)	(4)	(5)
Pasar/Market	...	35	35	36
Kios dan Toko/Store	...	995	467	467
<b>Jumlah/Total</b>	...	1 030	502	503

Catatan/Note: Data Kios dan toko hanya terbatas di Kecamatan Larantuka

Sumber/Source: Dinas Perindustrian dan Perdagangan Kabupaten Flores Timur / Flores Timur Regency Industry and Trade Office



**ATAS DASAR  
HARGA BERLAKU**

**5 643,37**  
Miliar Rp

*At Current Market  
Prices  
(Billion Rupiahs)*

**PENDAPATAN DOMESTIK  
REGIONAL BRUTO**  
Kabupaten Flores Timur, 2022

*Gross Regional Domestic Product  
in Flores Timur Regency, 2022*

**2022**

**ATAS DASAR  
HARGA KONSTAN**

**3 582,88**  
Miliar Rp

*At Current Market  
Prices  
(Billion Rupiahs)*

**2021**

**ATAS DASAR  
HARGA KONSTAN**

**3 517,88**  
Miliar Rp

*At Current Market  
Prices  
(Billion Rupiahs)*





**PENJELASAN TEKNIS**

1. Produk Domestik Regional Bruto (PDRB) menggambarkan kemampuan suatu wilayah untuk menciptakan output (nilai tambah) pada suatu waktu tertentu. Untuk menyusun PDRB digunakan 2 pendekatan, yaitu lapangan usaha dan pengeluaran. PDRB dari sisi lapangan usaha merupakan penjumlahan seluruh komponen nilai tambah bruto yang mampu diciptakan oleh sektor-sektor ekonomi atas berbagai aktivitas produksinya. Sementara PDRB dari sisi pengeluaran menjelaskan tentang penggunaan dari nilai tambah tersebut.
2. PRDB menurut lapangan usaha mengalami perubahan klasifikasi dari 9 lapangan usaha menjadi 17 lapangan usaha.
3. PDRB menurut lapangan usaha dirinci menurut total nilai tambah dari seluruh sektor ekonomi yang mencakup lapangan usaha Pertanian, Kehutanan, dan Perikanan; Pertambangan dan Penggalian; Industri Pengolahan; Pengadaan Listrik dan Gas; Pengadaan Air, Pengelolaan Sampah, Limbah dan Daur Ulang; Konstruksi; Perdagangan Besar dan Eceran, Reparasi Mobil dan Sepeda Motor; Transportasi dan Pergudangan; Penyediaan Akomodasi dan Makan Minum; Informasi dan Komunikasi; Jasa

**TECHNICAL NOTES**

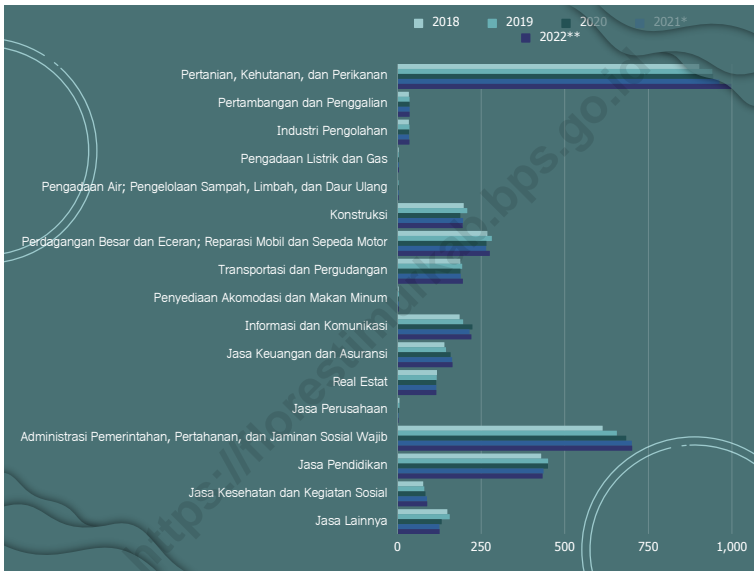
1. *The Gross Domestic Regional Product (GDRP) was the basic measure of output arising from economic activity at a certain period. To compile the statistics, 2 approaches has been used, i.e production approach and expenditure approach. The first approach is to measure value added, produced by various kinds of economic activities, while the second approach is to measure final uses of the country's output. In the other words, GDRB is the sum of total value added produced by all economic sectors and the way of using it.*
2. *GDRP by industry classification changes from 9 sectors to 17 industries.*
3. *GDRP by industry is classified by types of economic activities such as Agriculture, Forestry and Fishing; Mining and Quarrying; Manufacturing; Electricity and Gas; Water supply, Sewerage, Waste Management and Remediation Activities; Construction; Wholesale and Retail Trade; Repair of Motor Vehicles and Motorcycles; Transportation and Storage; Accommodation and Food Service Activities; Information and Communication; Financial and Insurance Activities; Real Estate Activities; Business Activities;*

- Keuangan dan Asuransi; Real Estat; Jasa Perusahaan; Administrasi Pemerintahan, Pertahanan dan Jaminan Sosial Wajib; Jasa Pendidikan; Jasa Kesehatan dan Kegiatan Sosial; dan Jasa lainnya.
4. PDRB maupun agregat turunannya disajikan dalam 2 versi, yaitu atas dasar harga berlaku dan harga konstan.
  5. Laju pertumbuhan PDRB diperoleh dari perhitungan PDRB atas dasar harga konstan dengan cara mengurangi nilai PDRB pada tahun ke n terhadap nilai pada tahun ke n-1 (tahun sebelumnya) dibagi nilai pada tahun n-1, dikali 100 persen. Laju pertumbuhan menunjukkan perkembangan agregat pendapatan dari satu waktu tertentu terhadap waktu sebelumnya.
  6. Produk regional neto adalah PDRB dikurangi dengan penyusutan atas ausnya barang modal tetap yang digunakan dalam proses produksi selama satu tahun. Disebut juga sebagai produk regional neto atas dasar harga pasar.
  7. Pendapatan regional per kapita adalah pendapatan regional atau pendapatan regional neto atas dasar biaya faktor dibagi dengan jumlah penduduk pertengahan tahun.
- Public Administration; Defence and Compulsory Social Security; Education; Human Health and Social Work Activities; and Other Services Activities.*
4. *GDRP and its aggregations are presented in two forms; at current market prices and at constant base year market prices.*
  5. *Growth rate of GDRP is derived from GDRP at constant market prices. It is obtained by subtracting the value of GRDP year n-1 then multiplied by 100 percent. The growth rate of GDRP explains the income growth during the given period.*
  6. *Net regional product is gross regional product minus the depreciation of fixed capital goods utilitied in the process of production in one year. It is also called net regional product at market prices.*
  7. *Per capital regional income is regional income or net regional product at factor costs devided by midyear population.*



**Gambar** 12.1  
**Figures**

**Produk Domestik Regional Bruto Atas Dasar Harga Konstan 2010 Menurut Lapangan Usaha di Kabupaten Flores Timur (miliar rupiah), 2018–2022**  
**Gross Regional Domestic Product at 2010 Constant Market Prices by Industry in Flores Timur Regency (billion rupiahs), 2018–2022**



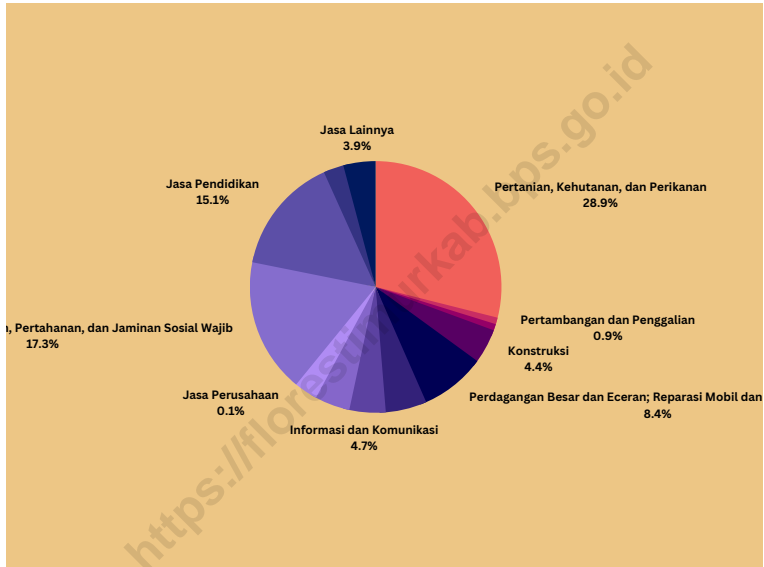
Sumber/Source: BPS, berbagai sensus, survei dan sumber lain/BPS-Statistics Indonesia, various census, survey, and other sources



**Gambar** 12.3  
**Figures**

**Distribusi Persentase Produk Domestik Regional Bruto Atas Dasar Harga Berlaku Menurut Lapangan Usaha di Kabupaten Flores Timur, 2022**

*Percentage Distribution of Gross Regional Domestic Product at Current Market Prices by Industry in Flores Timur Regency, 2022*



Sumber/Source: BPS, berbagai sensus, survei dan sumber lain/BPS-Statistics Indonesia, various census, survey, and other sources

**Tabel**  
**Table** 12.1

**Produk Domestik Regional Bruto Atas Dasar Harga Berlaku Menurut Lapangan Usaha di Kabupaten Flores Timur (miliar rupiah), 2018–2022**  
**Gross Regional Domestic Product at Current Market Prices by Industry in Flores Timur Regency (billion rupiahs), 2018–2022**

Lapangan Usaha/Industry	2018	2019	2020	2021 <sup>x</sup>	2022 <sup>xx</sup>
(1)	(2)	(3)	(4)	(5)	(6)
A Pertanian, Kehutanan, dan Perikanan/ <i>Agriculture, Forestry, and Fishing</i>	1 337,14	1 435,92	1 446,38	1 510,01	1 631,01
B Pertambangan dan Penggalian/ <i>Mining and Quarrying</i>	44,05	46,79	47,23	47,60	48,01
C Industri Pengolahan/ <i>Manufacturing</i>	40,97	44,28	44,14	44,35	46,58
D Pengadaan Listrik dan Gas/ <i>Electricity and Gas</i>	3,89	3,93	4,42	4,52	5,08
E Pengadaan Air; Pengelolaan Sampah, Limbah, dan Daur Ulang/ <i>Water Supply; Sewerage, Waste Management, and Remediation Activities</i>	1,31	1,40	1,45	1,55	1,68
F Konstruksi/ <i>Construction</i>	231,84	251,27	225,50	239,35	249,78
G Perdagangan Besar dan Eceran; Reparasi Mobil dan Sepeda Motor/ <i>Wholesale and Retail Trade; Repair of Motor Vehicles and Motorcycles</i>	416,65	451,38	437,46	438,69	473,33
H Transportasi dan Pergudangan/ <i>Transportation and Storage</i>	271,04	282,81	274,06	277,20	299,06
I Penyediaan Akomodasi dan Makan Minum/ <i>Accommodation and Food Service Activities</i>	4,65	4,84	4,04	4,07	4,48
J Informasi dan Komunikasi/ <i>Information and Communication</i>	214,08	229,30	259,78	251,81	262,47

Lanjutan Tabel/*Continued Table* 12.1

Lapangan Usaha/ <i>Industry</i>		2018	2019	2020	2021 <sup>x</sup>	2022 <sup>xx</sup>
(1)		(2)	(3)	(4)	(5)	(6)
K	Jasa Keuangan dan Asuransi/ <i>Financial and Insurance Activities</i>	187,85	198,16	217,04	233,53	254,49
L	Real Estat/ <i>Real Estate Activities</i>	164,22	162,89	159,77	157,82	170,08
M,N	Jasa Perusahaan/ <i>Business Activities</i>	7,82	8,20	5,39	4,26	4,47
O	Administrasi Pemerintahan, Pertahanan, dan Jaminan Sosial Wajib/ <i>Public Administration and Defence; Compulsory Social Security</i>	829,72	896,88	931,69	967,16	974,00
P	Jasa Pendidikan/ <i>Education</i>	784,14	842,50	850,93	837,79	852,03
Q	Jasa Kesehatan dan Kegiatan Sosial/ <i>Human Health and Social Work Activities</i>	114,88	122,77	135,07	145,52	147,20
R,S,T,U	Jasa Lainnya/ <i>Other Services Activities</i>	246,68	262,73	225,18	215,04	219,63
<b>Produk Domestik Regional Bruto/<i>Gross Regional Domestic Product</i></b>		4 900,91	5 246,07	5 269,53	5 380,27	5 643,38

Catatan/*Note*: Data 2021 menggunakan angka sementara dan data 2022 menggunakan angka sangat sementara/ *Data for 2021 uses provisional figures and data for 2022 uses very provisional figures*

Sumber/*Source*: BPS, berbagai sensus, survei dan sumber lain/*BPS-Statistics Indonesia, various census, survey, and other sources*

**Tabel**  
**Table** 12.2

**Produk Domestik Regional Bruto Atas Dasar Harga Konstan 2010 Menurut Lapangan Usaha di Kabupaten Flores Timur (miliar rupiah), 2018–2022**  
**Gross Regional Domestic Product at 2010 Constant Market Prices by Industry in Flores Timur Regency (billion rupiahs), 2018–2022**

Lapangan Usaha/Industry		2018	2019	2020	2021 <sup>x</sup>	2022 <sup>xx</sup>
(1)		(2)	(3)	(4)	(5)	(6)
A	Pertanian, Kehutanan, dan Perikanan/ <i>Agriculture, Forestry, and Fishing</i>	901,33	940,19	942,94	961,84	997,10
B	Pertambangan dan Penggalian/ <i>Mining and Quarrying</i>	32,78	34,71	34,73	34,98	35,06
C	Industri Pengolahan/ <i>Manufacturing</i>	32,76	34,40	33,20	33,21	34,53
D	Pengadaan Listrik dan Gas/ <i>Electricity and Gas</i>	2,49	2,52	2,82	2,84	3,04
E	Pengadaan Air; Pengelolaan Sampah, Limbah, dan Daur Ulang/ <i>Water Supply; Sewerage, Waste Management, and Remediation Activities</i>	0,96	1,00	1,03	1,09	1,15
F	Konstruksi/ <i>Construction</i>	196,79	207,32	186,69	194,86	193,83
G	Perdagangan Besar dan Eceran; Reparasi Mobil dan Sepeda Motor/ <i>Wholesale and Retail Trade; Repair of Motor Vehicles and Motorcycles</i>	267,40	280,85	264,80	263,95	274,86
H	Transportasi dan Pergudangan/ <i>Transportation and Storage</i>	186,62	192,13	186,98	187,94	194,20
I	Penyediaan Akomodasi dan Makan Minum/ <i>Accommodation and Food Service Activities</i>	2,79	2,90	2,41	2,43	2,59
J	Informasi dan Komunikasi/ <i>Information and Communication</i>	184,65	195,12	222,84	214,20	219,80

Lanjutan Tabel/*Continued Table 12.2*

<b>Lapangan Usaha/Industry</b>		<b>2018</b>	<b>2019</b>	<b>2020</b>	<b>2021<sup>x</sup></b>	<b>2022<sup>xx</sup></b>
(1)		(2)	(3)	(4)	(5)	(6)
K	Jasa Keuangan dan Asuransi/ <i>Financial and Insurance Activities</i>	139,18	143,88	157,60	162,00	163,34
L	Real Estat/ <i>Real Estate Activities</i>	116,78	116,10	114,52	114,80	114,94
M,N	Jasa Perusahaan/ <i>Business Activities</i>	4,51	4,69	2,99	2,35	2,40
O	Administrasi Pemerintahan, Pertahanan, dan Jaminan Sosial Wajib/ <i>Public Administration and Defence; Compulsory Social Security</i>	612,33	654,82	682,80	699,52	700,66
P	Jasa Pendidikan/ <i>Education</i>	428,45	449,10	448,71	435,46	432,78
Q	Jasa Kesehatan dan Kegiatan Sosial/ <i>Human Health and Social Work Activities</i>	75,75	78,91	82,37	86,79	87,67
R,S,T,U	Jasa Lainnya/ <i>Other Services Activities</i>	147,86	154,89	131,06	124,29	124,95
<b>Produk Domestik Regional Bruto/<i>Gross Regional Domestic Product</i></b>		<b>3 333,45</b>	<b>3 493,52</b>	<b>3 498,47</b>	<b>3 522,55</b>	<b>3 582,89</b>

Catatan/Note: Data 2021 menggunakan angka sementara dan data 2022 menggunakan angka sangat sementara/ *Data for 2021 uses provisional figures and data for 2022 uses very provisional figures*

Sumber/Source: BPS, berbagai sensus, survei dan sumber lain/*BPS-Statistics Indonesia, various census, survey, and other sources*

**Tabel**  
**Table** 12.3

**Distribusi Persentase Produk Domestik Regional Bruto Atas Dasar Harga Berlaku Menurut Lapangan Usaha di Kabupaten Flores Timur, 2018–2022**  
**Percentage Distribution of Gross Regional Domestic Product at Current Market Prices by Industry in Flores Timur Regency, 2018–2022**

Lapangan Usaha/ <i>Industry</i>	2018	2019	2020	2021 <sup>x</sup>	2022 <sup>xx</sup>
(1)	(2)	(3)	(4)	(5)	(6)
A Pertanian, Kehutanan, dan Perikanan/ <i>Agriculture, Forestry, and Fishing</i>	27,28	27,37	27,45	28,07	28,90
B Pertambangan dan Penggalian/ <i>Mining and Quarrying</i>	0,90	0,89	0,90	0,88	0,85
C Industri Pengolahan/ <i>Manufacturing</i>	0,84	0,84	0,84	0,82	0,83
D Pengadaan Listrik dan Gas/ <i>Electricity and Gas</i>	0,08	0,07	0,08	0,08	0,09
E Pengadaan Air; Pengelolaan Sampah, Limbah, dan Daur Ulang/ <i>Water Supply; Sewerage, Waste Management, and Remediation Activities</i>	0,03	0,03	0,03	0,03	0,03
F Konstruksi/ <i>Construction</i>	4,73	4,79	4,28	4,45	4,43
G Perdagangan Besar dan Eceran; Reparasi Mobil dan Sepeda Motor/ <i>Wholesale and Retail Trade; Repair of Motor Vehicles and Motorcycles</i>	8,50	8,60	8,30	8,15	8,39
H Transportasi dan Pergudangan/ <i>Transportation and Storage</i>	5,53	5,39	5,20	5,15	5,30
I Penyediaan Akomodasi dan Makan Minum/ <i>Accommodation and Food Service Activities</i>	0,09	0,09	0,08	0,08	0,08
J Informasi dan Komunikasi/ <i>Information and Communication</i>	4,37	4,37	4,93	4,68	4,65
K Jasa Keuangan dan Asuransi/ <i>Financial and Insurance Activities</i>	3,83	3,78	4,12	4,34	4,51

Lanjutan Tabel/*Continued Table* 12.3

Lapangan Usaha/ <i>Industry</i>		2018	2019	2020	2021 <sup>x</sup>	2022 <sup>xx</sup>
(1)		(2)	(3)	(4)	(5)	(6)
L	Real Estat/ <i>Real Estate Activities</i>	3,35	3,10	3,03	2,93	3,01
M,N	Jasa Perusahaan/ <i>Business Activities</i>	0,16	0,16	0,10	0,08	0,08
O	Administrasi Pemerintahan, Pertahanan, dan Jaminan Sosial Wajib/ <i>Public Administration and Defence; Compulsory Social Security</i>	16,93	17,10	17,68	17,98	17,26
P	Jasa Pendidikan/ <i>Education</i>	16,00	16,06	16,15	15,57	15,10
Q	Jasa Kesehatan dan Kegiatan Sosial/ <i>Human Health and Social Work Activities</i>	2,34	2,34	2,56	2,70	2,61
R,S,T,U	Jasa Lainnya/ <i>Other Services Activities</i>	5,03	5,01	4,27	4,00	3,89
<b>Produk Domestik Regional Bruto/<i>Gross Regional Domestic Product</i></b>		100,00	100,00	100,00	100,00	100,00

Catatan/*Note*: Data 2021 menggunakan angka sementara dan data 2022 menggunakan angka sangat sementara/ *Data for 2021 uses provisional figures and data for 2022 uses very provisional figures*

Sumber/*Source*: BPS, berbagai sensus, survei dan sumber lain/*BPS-Statistics Indonesia, various census, survey, and other sources*

**Tabel**  
**Table** 12.4

**Laju Pertumbuhan Produk Domestik Regional Bruto Atas Dasar Harga Konstan 2010 Menurut Lapangan Usaha di Kabupaten Flores Timur (persen), 2019–2022**  
**Growth Rate of Gross Regional Domestic Product at 2010 Constant Market Prices by Industry in Flores Timur Regency (percent), 2019–2022**

Lapangan Usaha/ <i>Industry</i>	2019	2020	2021 <sup>x</sup>	2022 <sup>xx</sup>
(1)	(2)	(3)	(4)	(5)
A Pertanian, Kehutanan, dan Perikanan/ <i>Agriculture, Forestry, and Fishing</i>	4,31	0,29	2,00	3,67
B Pertambangan dan Penggalian/ <i>Mining and Quarrying</i>	5,89	0,04	0,73	0,22
C Industri Pengolahan/ <i>Manufacturing</i>	5,01	-3,49	0,03	3,97
D Pengadaan Listrik dan Gas/ <i>Electricity and Gas</i>	0,91	12,13	0,55	7,04
E Pengadaan Air; Pengelolaan Sampah, Limbah, dan Daur Ulang/ <i>Water Supply; Sewerage, Waste Management, and Remediation Activities</i>	4,28	2,97	5,91	5,51
F Konstruksi/ <i>Construction</i>	5,35	-9,95	4,38	-0,53
G Perdagangan Besar dan Eceran; Reparasi Mobil dan Sepeda Motor/ <i>Wholesale and Retail Trade; Repair of Motor Vehicles and Motorcycles</i>	5,03	-5,71	-0,32	4,14
H Transportasi dan Pergudangan/ <i>Transportation and Storage</i>	2,95	-2,68	0,52	3,33
I Penyediaan Akomodasi dan Makan Minum/ <i>Accommodation and Food Service Activities</i>	3,70	-16,85	1,02	6,27
J Informasi dan Komunikasi/ <i>Information and Communication</i>	5,67	14,21	-3,88	2,61
K Jasa Keuangan dan Asuransi/ <i>Financial and Insurance Activities</i>	3,38	9,54	2,79	0,83
L Real Estat/ <i>Real Estate Activities</i>	-0,58	-1,36	0,24	0,12



Lanjutan Tabel/*Continued Table* 12.4

Lapangan Usaha/ <i>Industry</i>		2019	2020	2021 <sup>x</sup>	2022 <sup>xx</sup>
(1)		(2)	(3)	(4)	(5)
M,N	Jasa Perusahaan/ <i>Business Activities</i>	3,88	-36,16	-21,49	2,39
O	Administrasi Pemerintahan, Pertahanan, dan Jaminan Sosial Wajib/ <i>Public Administration and Defence; Compulsory Social Security</i>	6,94	4,27	2,45	0,16
P	Jasa Pendidikan/ <i>Education</i>	4,82	-0,09	-2,95	-0,61
Q	Jasa Kesehatan dan Kegiatan Sosial/ <i>Human Health and Social Work Activities</i>	4,18	4,38	5,36	1,01
R,S,T,U	Jasa Lainnya/ <i>Other Services Activities</i>	4,75	-15,39	-5,16	0,53
<b>Produk Domestik Regional Bruto/<i>Gross Regional Domestic Product</i></b>		4,80	0,14	0,69	1,71

Catatan/*Note*: Data 2021 menggunakan angka sementara dan data 2022 menggunakan angka sangat sementara/*Data for 2021 uses provisional figures and data for 2022 uses very provisional figures*

Sumber/*Source*: BPS, berbagai sensus, survei dan sumber lain/*BPS-Statistics Indonesia, various census, survey, and other sources*

**Tabel**  
**Table** 12.5

**Produk Domestik Regional Bruto Atas Dasar Harga Berlaku Menurut Jenis Pengeluaran di Kabupaten Flores Timur (miliar rupiah), 2018–2022**  
**Gross Regional Domestic Product at Current Market Prices by Type of Expenditure in Flores Timur Regency (billion rupiahs), 2018–2022**

<b>Jenis Pengeluaran</b> <b>Type of Expenditure</b>	<b>2018</b>	<b>2019</b>	<b>2020</b>	<b>2021<sup>x</sup></b>	<b>2022<sup>xx</sup></b>
(1)	(2)	(3)	(4)	(5)	(6)
Pengeluaran Konsumsi Rumah Tangga <i>Household Consumption Expenditure</i>	3771,55	4068,71	4049,78	4100,54	4241,26
Pengeluaran Konsumsi LNPRT <i>NPISH Consumption Expenditure</i>	181,36	197,04	193,32	199,20	203,67
Pengeluaran Konsumsi Pemerintah <i>Government Consumption Expenditure</i>	1506,70	1540,60	1391,21	1378,68	1391,58
Pembentukan Modal Tetap Bruto <i>Gross Fixed Capital Formation</i>	1365,00	1451,47	1367,41	1418,04	1473,99
Perubahan Inventori <i>Changes in Inventories</i>	<b>15,13</b>	<b>17,16</b>	<b>18,85</b>	<b>20,67</b>	<b>21,02</b>
Net Ekspor Barang dan Jasa <i>Net Exports of Goods and Services</i>	<b>-1938,84</b>	<b>-2028,93</b>	<b>-1751,07</b>	<b>-1736,88</b>	<b>-1688,18</b>
<b>Produk Domestik Regional Bruto</b> <b>Gross Regional Domestic Product</b>	<b>4900,91</b>	<b>5246,06</b>	<b>5269,53</b>	<b>5380,26</b>	<b>5643,37</b>

Catatan/Note: ...

Sumber/Source: BPS, berbagai sensus, survei dan sumber lain/BPS-Statistics Indonesia, various census, survey, and other sources

**Tabel**  
**Table** 12.6

**Produk Domestik Regional Bruto Atas Dasar Harga Konstan 2010 Menurut Jenis Pengeluaran di Kabupaten Flores Timur (miliar rupiah), 2018–2022**  
**Gross Regional Domestic Product at 2010 Constant Market Prices by Type of Expenditure in Flores Timur Regency (billion rupiahs), 2018–2022**

<b>Jenis Pengeluaran</b> <i>Type of Expenditure</i>	<b>2018</b>	<b>2019</b>	<b>2020</b>	<b>2021*</b>	<b>2022**</b>
(1)	(2)	(3)	(4)	(5)	(6)
Pengeluaran Konsumsi Rumah Tangga <i>Household Consumption Expenditure</i>	2659,12	2815,53	2796,71	2830,07	2856,87
Pengeluaran Konsumsi LNPRT <i>NPISH Consumption Expenditure</i>	131,84	138,83	135,22	137,74	140,11
Pengeluaran Konsumsi Pemerintah <i>Government Consumption Expenditure</i>	1172,80	1191,15	1054,07	999,296	1000,84
Pembentukan Modal Tetap Bruto <i>Gross Fixed Capital Formation</i>	925,409	957,609	888,655	905,470	903,035
Perubahan Inventori <i>Changes in Inventories</i>	<b>10,83</b>	<b>12,08</b>	<b>13,20</b>	<b>14,41</b>	<b>14,37</b>
Net Ekspor Barang dan Jasa <i>Net Exports of Goods and Services</i>	<b>-1566,55</b>	<b>-1621,69</b>	<b>-1389,41</b>	<b>-1364,45</b>	<b>-1332,36</b>
<b>Produk Domestik Regional Bruto</b> <b>Gross Regional Domestic Product</b>	<b>3333,44</b>	<b>3493,51</b>	<b>3498,47</b>	<b>3522,54</b>	<b>3582,88</b>

Catatan/Note: Data 2021 menggunakan angka sementara dan data 2022 menggunakan angka sangat sementara/ Data for 2021 uses provisional figures and data for 2022 uses very provisional figures

Sumber/Source: BPS, berbagai sensus, survei dan sumber lain/BPS-Statistics Indonesia, various census, survey, and other sources



**1** Indeks Pembangunan Manusia, 2022

**Kota Kupang**

**80,20**

Tinggi

*High*

**Sabu Raijua**

**57,90**

Rendah

*Low*

**Flores Timur**

**64,93**

**2** Jumlah Penduduk Miskin, 2022

**TTS**

**120,45**

Tinggi

*High*

**Nagekeo**

**18,01**

Rendah

*Low*

**Flores Timur**

**28,08**



**PENJELASAN TEKNIS**

1. Indeks Pembangunan Manusia (IPM) adalah ukuran ringkas rata-rata capaian/keberhasilan dimensi utama pembangunan manusia, yaitu: umur panjang dan hidup sehat, mempunyai pengetahuan, dan memiliki standar hidup yang layak.
2. Umur panjang dan hidup sehat digambarkan oleh angka harapan hidup saat lahir ( $e_0$ ), yaitu jumlah tahun yang diharapkan dapat ditempuh oleh bayi yang baru lahir untuk hidup dengan asumsi bahwa pola angka kematian menurut umur pada saat kelahiran sama sepanjang usia bayi.
3. Pengetahuan diukur melalui indikator rata-rata lama sekolah dan harapan lama sekolah.
  - Rata-rata lama sekolah adalah rata-rata lamanya (tahun) penduduk usia 25 tahun ke atas dalam menjalani pendidikan formal.
  - Harapan lama sekolah didefinisikan sebagai lamanya (tahun) sekolah yang diharapkan akan dirasakan oleh anak pada umur tertentu di masa diam nonummy nibh euismod tincidunt ut laoreet dolore magna aliquam erat volutpat. Ut wisi enim ad minim veniam, quis nostrud

**TECHNICAL NOTES**

1. *The Human Development Index (HDI) is a summary measure of average achievement in key dimensions of human development: a long and healthy life, being knowledgeable, and have a have a decent standard of living*
2. *A long and healthy life is measured by life expectancy at birth ( $e_0$ ) that is defined as the number of years a newborn infant could expect to live if prevailing patterns of age-specific mortality rates at the time of birth were to stay the same throughout the infant's life.*
3. *Knowledge is measured by mean years of schooling and expected years of schooling.*
  - *Mean years of schooling (MYS) is the average number of years education received by people ages 25 and older in their lifetime based on education attainment levels of the population converted into years of schooling based on theoretical durations of each level of education attended.*
  - *Expected years of schooling (EYS) is defined as the number of years schooling that a child of school entrance age patterns of*

mendatang.

*age-specific enrolment rates were to stay the same throughout the child's life.*

4. Standar hidup yang layak digambarkan oleh pengeluaran per kapita disesuaikan, yang ditentukan dari nilai pengeluaran per kapita dan paritas daya beli.
4. *Decent standard of living is measured by consumption per capita indicator that is calculated using consumption per capita and purchasing power parity.*

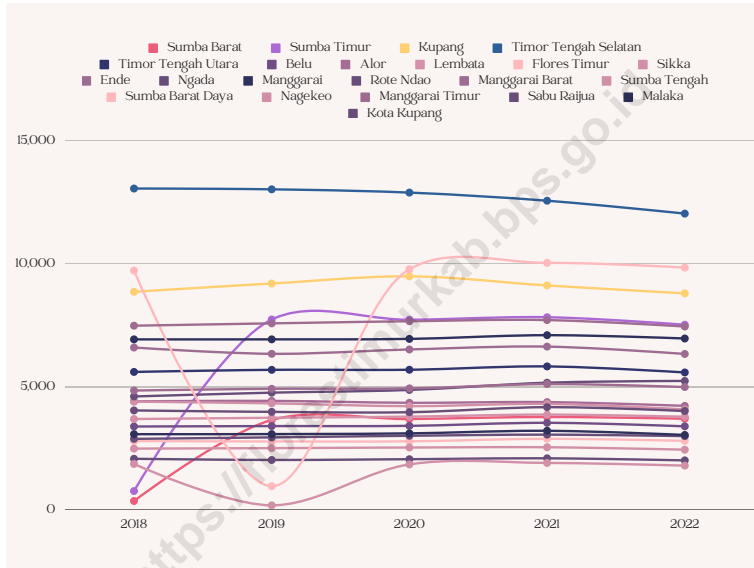
<https://florestimurkab.bps.go.id>





**Gambar** 13.1  
**Figures**

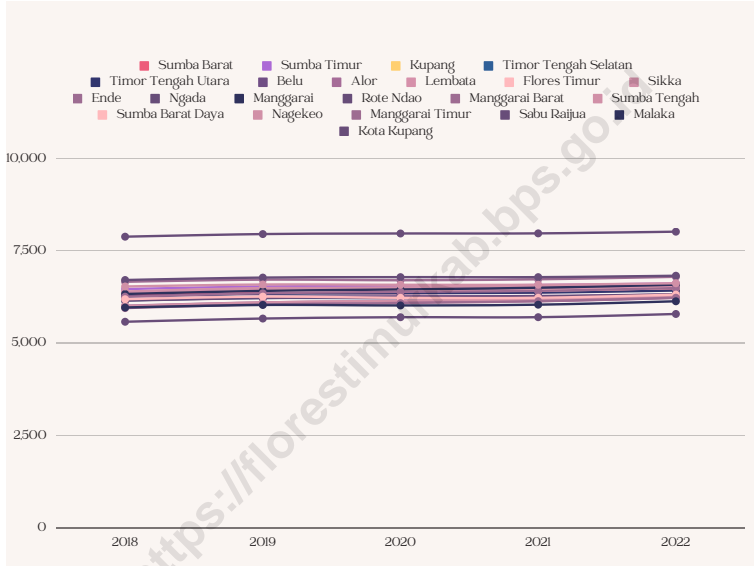
**Jumlah Penduduk Miskin Menurut Kabupaten/Kota di Provinsi Nusa Tenggara Timur (ribu), 2018–2022**  
**Number of Poor Population by Regency/Municipality in Nusa Tenggara Timur Province (thousand), 2018–2022**



Sumber/Source: BPS, Survei Sosial Ekonomi Nasional/BPS-Statistics Indonesia, National Socioeconomic Survey

**Gambar** 13.4  
**Figures**

**Indeks Pembangunan Manusia Menurut Kabupaten/ Kota di Provinsi Nusa Tenggara Timur, 2018–2022**  
*Human Development Index by Regency/Municipality in Nusa Tenggara Timur Province, 2018–2022*



Sumber/Source: BPS, Seri Berita Resmi Statistik Indeks Pembangunan Manusia/BPS-Statistics Indonesia, Series of Press Releases of Human Development Index

**Tabel**  
**Table** 13.1

**Jumlah Penduduk Menurut Kabupaten/Kota di Provinsi  
Nusa Tenggara Timur (ribu), 2018–2022**  
**Population by Regency/Municipality in Nusa Tenggara  
Timor Province (thousand), 2018–2022**

Kabupaten/Kota Regency/Municipality	2018	2019	2020	2021	2022
(1)	(2)	(3)	(4)	(5)	(6)
Sumba Barat	127,87	129,71	145,09	150,32	152,40
Sumba Timur	255,60	258,49	244,82	247,70	248,78
Kupang	387,48	403,58	366,38	375,77	379,46
Timor Tengah Selatan	465,97	467,99	455,41	458,51	459,60
Timor Tengah Utara	251,99	254,17	259,82	264,49	266,29
Belu	216,78	220,12	217,97	222,53	224,31
Alor	204,38	205,60	211,87	215,31	216,63
Lembata	140,39	143,07	135,93	138,71	139,79
Flores Timur	253,82	255,92	276,89	283,63	286,27
Sikka	318,92	320,40	321,95	325,63	326,99
Ende	272,99	273,93	270,76	272,82	273,55
Ngada	161,20	163,22	165,25	168,75	170,11
Manggarai	333,91	338,42	312,85	316,34	317,64
Rote Ndao	165,81	172,10	143,76	147,39	148,81
Manggarai Barat	269,03	274,69	256,31	261,6	263,68
Sumba Tengah	71,80	72,80	85,48	89,05	90,48
Sumba Barat Daya	338,43	344,72	303,65	306,90	308,10
Nagekeo	144,41	145,83	159,73	164,22	166,00
Manggarai Timur	283,31	287,21	275,61	279,32	280,73
Sabu Raijua	94,41	97,38	89,32	91,81	92,79
Malaka	189,22	191,89	183,89	187,00	188,19
Kota Kupang	423,80	434,97	442,75	459,09	465,64
<b>Nusa Tenggara Timur</b>	<b>5 371,52</b>	<b>5 456,20</b>	<b>5 325,57</b>	<b>5 426,88</b>	<b>5 466,28</b>

Catatan/Note: <sup>1</sup> Data dari Hasil Proyeksi Penduduk Indonesia 2010–2035 (Pertengahan tahun/Juni)/Data from the result of Indonesia Population Projection 2010–2035 (mid year/June)

Sumber/Source: BPS, Sensus Penduduk (SP) 2020 /BPS 2020 Population Census

**Tabel**  
**Table** 13.2**Laju Pertumbuhan Produk Domestik Regional Bruto Atas Dasar Harga Konstan 2010 Menurut Kabupaten/Kota di Provinsi Nusa Tenggara Timur (persen), 2019–2022**  
**Rate of Growth of Gross Regional Domestic Products at 2010 Constant Market Prices by Regency/Municipality in Nusa Tenggara Timur Province (percent), 2019–2022**

Kabupaten/Kota Regency/Municipality	2018	2019	2020*	2021**
(1)	(2)	(3)	(4)	(5)
Sumba Barat	5,07	5,13	-0,27	1,03
Sumba Timur	5,19	5,13	-0,83	1,05
Kupang	5,11	5,12	-0,80	2,57
Timor Tengah Selatan	5,10	5,10	-0,06	2,41
Timor Tengah Utara	5,03	5,10	-0,55	2,31
Belu	5,60	5,38	0,40	1,75
Alor	5,06	5,10	-0,55	2,50
Lembata	5,04	5,09	-0,37	1,53
Flores Timur	4,74	4,81	0,87	0,55
Sikka	5,26	5,19	-0,85	1,98
Ende	4,92	5,08	-1,33	2,13
Ngada	5,00	5,02	0,04	1,11
Manggarai	5,09	5,00	-0,79	0,92
Rote Ndao	5,41	5,24	0,30	2,08
Manggarai Barat	5,23	5,54	0,89	1,29
Sumba Tengah	4,95	5,01	0,86	1,41
Sumba Barat Daya	5,01	5,06	0,10	2,08
Nagekeo	4,75	4,31	0,63	1,95
Manggarai Timur	5,00	4,98	0,87	2,29
Sabu Raijua	5,13	5,12	-0,39	1,55
Malaka	5,11	4,90	0,97	1,92
Kota Kupang	6,59	6,03	-2,05	1,10
<b>Nusa Tenggara Timur</b>	<b>5,11</b>	<b>5,25</b>	<b>-0,84</b>	<b>2,51</b>

Catatan/Note: Data 2020 menggunakan angka sementara dan data 2021 menggunakan angka sangat sementara/ Data for 2020 uses provisional figures and data for 2021 uses very provisional figures

Sumber/Source: BPS dan sumber lain/BPS-Statistics Indonesia and other sources

**Tabel**  
**Table** 13.3

**Jumlah Penduduk Miskin Menurut Kabupaten/Kota di  
Provinsi Nusa Tenggara Timur (ribu), 2018–2022**  
**Number of Poor Population by Regency/Municipality in  
Nusa Tenggara Timur Province (thousand), 2018–2022**

Kabupaten/Kota Regency/Municipality	2018	2019	2020	2021	2022
(1)	(2)	(3)	(4)	(5)	(6)
Sumba Barat	36,3	36,56	36,95	37,78	37,06
Sumba Timur	76,8	77,39	77,30	78,33	75,28
Kupang	88,67	92,02	94,94	91,25	88,02
Timor Tengah Selatan	130,63	130,31	128,98	125,68	120,45
Timor Tengah Utara	56,09	56,94	56,98	58,33	55,88
Belu	33,91	34,08	34,18	35,41	33,98
Alor	44,13	44,32	43,55	43,83	42,30
Lembata	36,95	37,46	37,92	38,75	37,88
Flores Timur	27,99	27,83	27,89	28,90	28,08
Sikka	44,02	43,32	42,18	43,09	40,87
Ende	66,01	63,45	65,22	66,38	63,40
Ngada	20,79	20,31	20,62	20,98	20,14
Manggarai	69,32	69,33	69,52	71,03	69,68
Rote Ndao	46,12	47,66	48,77	51,71	52,43
Manggarai Barat	48,53	49,23	49,40	51,15	49,95
Sumba Tengah	24,93	25,12	25,37	25,48	24,49
Sumba Barat Daya	97,28	96,3	97,81	100,42	98,50
Nagekeo	18,69	18,7	18,51	19,11	18,01
Manggarai Timur	74,88	75,83	76,69	77,17	74,55
Sabu Raijua	28,88	29,49	30,14	30,60	30,00
Malaka	30,79	30,83	31,12	32,17	30,48
Kota Kupang	40,44	39,86	39,72	41,77	40,20
<b>Nusa Tenggara Timur</b>	<b>1 142,17</b>	<b>1 146,32</b>	<b>1 153,76</b>	<b>1 169,3</b>	<b>1 131,62</b>

Catatan/Note: ...

Sumber/Source: BPS, Survei Sosial Ekonomi Nasional/BPS-Statistics Indonesia, National Socioeconomic Survey

**Tabel**  
**Table** 13.4**Indeks Pembangunan Manusia Menurut Kabupaten/Kota  
di Provinsi Nusa Tenggara Timur, 2018–2022**  
*Human Development Index by Regency/Municipality in  
Nusa Tenggara Timur Province, 2018–2022*

Kabupaten/Kota Regency/Municipality	2018	2019	2020	2021	2022
(1)	(2)	(3)	(4)	(5)	(6)
Sumba Barat	62,91	63,56	63,53	63,83	64,43
Sumba Timur	64,65	65,34	65,52	65,74	66,17
Kupang	63,55	64,43	64,32	64,41	65,04
Timor Tengah Selatan	61,58	62,23	62,15	62,16	62,73
Timor Tengah Utara	62,65	63,34	63,53	63,69	64,26
Belu	61,86	62,54	62,68	62,77	63,22
Alor	60,14	61,03	61,33	61,37	62,26
Lembata	63,96	64,91	64,74	64,75	65,47
Flores Timur	63,55	64,34	64,22	64,22	64,93
Sikka	63,89	64,75	65,11	65,41	66,06
Ende	66,62	67,20	67,04	67,30	67,97
Ngada	67,10	67,76	67,88	67,88	68,26
Manggarai	63,32	64,15	64,54	65,01	65,83
Rote Ndao	61,51	62,22	62,39	62,60	63,21
Manggarai Barat	62,58	63,50	63,89	64,17	64,92
Sumba Tengah	60,07	61,01	61,53	61,80	62,71
Sumba Barat Daya	61,89	62,60	62,28	62,29	63,15
Nagekeo	65,35	65,88	65,81	65,82	66,22
Manggarai Timur	59,49	60,47	60,85	61,37	62,30
Sabu Raijua	55,79	56,66	57,02	57,03	57,90
Malaka	59,66	60,34	60,21	60,42	61,34
Kota Kupang	78,84	79,55	79,71	79,74	80,20
<b>Nusa Tenggara Timur</b>	<b>64,39</b>	<b>65,23</b>	<b>65,19</b>	<b>65,28</b>	<b>65,90</b>

Catatan/Note: ...

Sumber/Source: BPS, Seri Berita Resmi Statistik Indeks Pembangunan Manusia/BPS-Statistics Indonesia, Series of Press Releases of Human Development Index







**ST 2023**

**SENSUS PERTANIAN**

**BerAKHLAK**

Berorientasi Pelayanan Akuntabel Kompeten  
Harmonis Loyal Adaptif Kolaboratif

# DATA

## MENCERDASKAN BANGSA

*Enlighten The Nation*

BADAN PUSAT STATISTIK  
KABUPATEN FLORES TIMUR  
BPS-STATISTICS OF FLORES TIMUR REGENCY  
Jl. San Juan, Sarotari Tengah, Larantuka - 86219  
Telp.: (0383) 21164 Fax.: (0383) 21164  
Homepage: <http://florestimurkab.bps.go.id>  
E-mail: [bps5309@bps.go.id](mailto:bps5309@bps.go.id)

ISSN 2540-8577



9 772540 857000