


# KABUPATEN TIMOR TENGAH UTARA DALAM ANGKA 2023

*TIMOR TENGAH UTARA REGENCY  
in FIGURES 2023*



**BADAN PUSAT STATISTIK  
KABUPATEN TIMOR TENGAH UTARA  
BPS-STATISTICS OF TIMOR TENGAH UTARA REGENCY**



# KABUPATEN TIMOR TENGAH UTARA DALAM ANGKA 2023



BADAN PUSAT STATISTIK  
KABUPATEN TIMOR TENGAH UTARA  
BPS-STATISTICS OF TIMOR TENGAH UTARA REGENCY

**KABUPATEN TIMOR TENGAH UTARA DALAM ANGKA**  
***Timor Tengah Utara Regency in Figures***  
**2023**

ISSN: -

No. Publikasi/*Publication Number*: 53050.2302

Katalog /*Catalog*: -1102001.5305

Ukuran Buku/*Book Size*: 14,8 cm x 21 cm

Jumlah Halaman/*Number of Pages* : xxxvi + 244 hal/pages

**Naskah/Manuscript:**

BPS Kab. Timor Tengah Utara

*BPS-Statistics of Timor Tengah Utara Regency*

**Penyunting/Editor:**

BPS Kab. Timor Tengah Utara

*BPS-Statistics of Timor Tengah Utara Regency*

**Desain Kover/Cover Design:**

BPS Kab. Timor Tengah Utara

*BPS-Statistics of Timor Tengah Utara Regency*

**Ilustrasi Kover/Cover Illustration:**

BPS Kab. Timor Tengah Utara

*BPS-Statistics of Timor Tengah Utara Regency*

**Diterbitkan oleh/Published by:**

BPS Kab. Timor Tengah Utara

**Dicetak oleh/Printed by:**

©BPS Kab. Timor Tengah Utara

Dilarang mengumumkan, mendistribusikan, mengomunikasikan, dan/atau menggandakan sebagian atau seluruh isi buku ini untuk tujuan komersil tanpa izin tertulis dari Badan Pusat Statistik.

*Prohibited to announce, distribute, communicate, and/or copy part or all of this book for commercial purpose without permission from BPS-Statistics Indonesia.*



**TIM PENYUSUN/TEAM MEMBERS**

**Pengarah/Director**

Marselinus Christoforus Koten , SE

**Penanggung Jawab/Persons in Charge**

Ir. Victorius Manek Yani

**Penyunting/Editors**

Agus Heri Siswanto A.Md. Teknik

Ulfa Tus Sholihah A.Md. Stat

Ir. Victorius Manek Yani

**Pengolah Data dan Penulis Naskah/Data Processing and Authors**

Agus Heri Siswanto A.Md. Teknik

Ulfa Tus Sholihah A.Md. Stat

**Penata Letak/Layout Designers**

Agus Heri Siswanto A.Md. Teknik

Ulfa Tus Sholihah A.Md. Stat



## KONTRIBUTOR DATA/DATA CONTRIBUTOR

1. Kementerian Agama
2. Kementerian Pendidikan dan Kebudayaan
3. Badan Meteorologi Klimatologi dan Geofisika
4. Badan Pusat Statistik
5. Dinas Pertanian
6. Dinas Perindustrian dan Perdagangan
7. Dinas PUPR
8. Dinas Pendidikan dan Kebudayaan
9. Dinas Pariwisata
10. Disdukcapil
11. PT. PLN Indonesia
12. Kementrian Agama
13. BKAD Kab. Timor Tengah Utara
14. BKDPS DM
15. Sekretariat DPRD Kab. Timor Tengah Utara
16. Kominfotik Kab TTU
17. PT. POS Indonesia
18. Bapenda
19. BMKG Indonesia





<https://timortengahutarakab.bps.go.id>



**KEPALA BPS KABUPATEN TIMOR TENGAH UTARA**  
**CHIEF STATISTICIAN OF BPS- TIMOR TENGAH UTARA REGENCY**



**MARSELINUS CHRISTOFORUS KOTEN , SE**

<https://timortengahutarakab.bps.go.id>



## KATA PENGANTAR

Kabupaten Timor Tengah Utara Dalam Angka Tahun 2023 ini merupakan publikasi BPS yang menyajikan beragam jenis data yang bersumber dari Data Primer BPS dan Data dari Dinas/Instansi/BUMN dan BUMD. Publikasi ini memuat gambaran umum tentang keadaan geografi dan iklim, pemerintahan, serta perkembangan kondisi sosial, demografi dan perekonomian di Kabupaten TTU. Untuk memudahkan pemahaman dan pemanfaatan data, disertakan juga penjelasan teknis dari setiap jenis statistik yang disajikan.

Untuk menjaga kesinambungan data, maka bentuk dan jenis tabel yang disajikan sebagian besar tetap dipertahankan seperti tahun sebelumnya. Namun sektor-sektor yang datanya belum tersedia tidak dapat dihindari disajikan data keadaan tahun lalu.

Kepada semua pihak yang telah memberikan bantuan sampai terwujudnya publikasi ini, kami sampaikan penghargaan dan ucapan terima kasih. Semoga publikasi yang disajikan ini bermanfaat bagi pengguna data untuk berbagai keperluan. Tanggapan dan saran yang membangun demi perbaikan publikasi ini di masa mendatang sangat kami harapkan.

Kefamenanu, 22 Februari 2023

Kepala BPS

Kab. Timor Tengah Utara

**Marselinus Christotorus Koten, SE**



## PREFACE

*Timor Tengah Utara District in Figures for 2023 is a BPS publication that presents various types of data sourced from BPS Primary Data and Data from Services/Agencies/BUMN and BUMD. This publication contains an overview of the geographical and climatic conditions, governance, as well as developments in social, demographic and economic conditions in TTU Regency. To make it easier to understand and use the data, a technical explanation of each type of statistics presented is also included.*

*To maintain data continuity, most of the forms and types of tables presented are maintained as they were in the previous year. However, it is unavoidable that data for sectors for which data is not available from last year's situation are presented.*

*To all parties who have provided assistance to the realization of this publication, we express our appreciation and gratitude. We hope that this publication will be useful for data users for various purposes. Constructive comments and suggestions for the improvement of this publication in the future are very much appreciated.*

*Kefamenanu, 22 February 2023  
Chief Statistician of  
BPS-Timor Tengah Utara Regency*

**Marselinus Christoforus Koten, SE**

## DAFTAR ISI / CONTENTS

	Halaman <i>Page</i>
Kata Pengantar/ <i>Preface</i> .....	xi
Daftar Isi/ <i>Contents</i> .....	xiii
Daftar Tabel/ <i>List of Tables</i> .....	xv
Daftar Gambar/ <i>List of Figures</i> .....	xxix
Daftar Singkatan/ <i>List of Abbreviations</i> .....	xxxiii
Statistik Kunci/ <i>Key Statistics</i> .....	xxxv
1. Geografi dan Iklim/ <i>Geography and Climate</i> .....	1
2. Pemerintahan/ <i>Government</i> .....	15
3. Penduduk dan Ketenagakerjaan/ <i>Population and Employment</i> .....	35
4. Sosial dan Kesejahteraan Rakyat/ <i>Social and Welfare</i> .....	53
5. Pertanian, Kehutanan, Peternakan, dan Perikanan/ <i>Agriculture, Forestry, Livestock, and Fishery</i> .....	115
6. Industri, Pertambangan, dan Energi/ <i>Industry, Mining, and Energy</i> .....	164
7. Pariwisata/ <i>Tourism</i> .....	173
8. Transportasi dan Komunikasi/ <i>Transportation and Communication</i> .....	180
9. Perbankan, Koperasi, dan Harga-harga/ <i>Banking, Cooperative, dan Prices</i> .....	191
10. Pengeluaran Penduduk/ <i>Population Expenditure</i> .....	200
11. Perdagangan/ <i>Trade</i> .....	209
12. Sistem Neraca Regional/ <i>System of Regional Accounts</i> .....	216
13. Perbandingan Antar Kabupaten/Kota/ <i>Regency/Municipal Comparison</i> .....	234

<https://timortengahutarakab.bps.go.id>



## DAFTAR TABEL/LIST OF TABLES

<b>1.</b>	<b>GEOGRAFI DAN IKLIM/GEOGRAPHY AND CLIMATE</b>	
<b>1.1</b>	<b>KEADAAN GEOGRAFI</b>	
	<b>GEOGRAPHY CONDITION</b>	
1.1.1	Luas Daerah dan Jumlah Pulau Menurut Kecamatan di Kabupaten Timor Tengah Utara, 2022 <i>Total Area and Number of Islands by Subdistrict in BPS-Timor Tengah Utara Regency, 2022</i> .....	8
1.1.2	Tinggi Wilayah dan Jarak ke Ibukota Kabupaten/Kota Menurut Kecamatan di Kabupaten Timor Tengah Utara, 2022 <i>Altitude and Distance to the Capital of Regency/Municipality by Subdistrict in BPS-Timor Tengah Utara Regency, 2022</i> .....	10
<b>1.2</b>	<b>KEADAAN IKLIM</b>	
	<b>CLIMATE CONDITION</b>	
1.2.1	Pengamatan Unsur Iklim Menurut Bulan di Stasiun Meteorologi Lasiana, 2022 <i>Observation of Climate Elements By Months at Lasiana Meteorology Station, 2022</i> .....	11
<b>2.</b>	<b>PEMERINTAHAN/GOVERNMENT</b>	
<b>2.1</b>	<b>WILAYAH ADMINISTRATIF</b>	
	<b>ADMINISTRATIVE AREA</b>	
2.1.1	Jumlah Desa <sup>1</sup> /Kelurahan Menurut Kecamatan di Kabupaten Timor Tengah Utara, 2018–2022 <i>Number of Villages<sup>1</sup>/Kelurahan by Subdistrict in BPS-Timor Tengah Utara Regency, 2018–2022</i> .....	22
<b>2.2</b>	<b>DEWAN PERWAKILAN RAKYAT DAERAH</b>	
	<b>REGIONAL HOUSE OF REPRESENTATIVE</b>	
2.2.1	Jumlah Anggota Dewan Perwakilan Rakyat Daerah Menurut Partai Politik dan Jenis Kelamin di Kabupaten Timor Tengah Utara, 2022 <i>Number of Regional House of Representatives's Members by Political Parties and Sex in BPS-Timor Tengah Utara Regency 2022</i> .....	23

## 2.3 SUMBER DAYA MANUSIA

### **HUMAN RESOURCES**

2.3.1	Jumlah Pegawai Negeri Sipil Menurut Jabatan dan Jenis Kelamin di Kabupaten Timor Tengah Utara, Desember 2021 dan Desember 2022 <i>Number of Civil Servants by Occupation and Sex in BPS-Timor Tengah Utara Regency, December 2021 and December 2022 .....</i>	24
2.3.2	Jumlah Pegawai Negeri Sipil Menurut Tingkat Pendidikan dan Jenis Kelamin di Kabupaten Timor Tengah Utara, Desember 2021 dan Desember 2022 <i>Number of Civil Servants by Educational Level and Sex in BPS-Timor Tengah Utara Regency, Desember 2021 and Desember 2022 .....</i>	26
2.3.3	Jumlah Pegawai Negeri Sipil Menurut Tingkat Kepangkatan dan Jenis Kelamin di Kabupaten Timor Tengah Utara, Desember 2021 dan Desember 2022 <i>Number of Civil Servants by Hierarchy and Sex in BPS-Timor Tengah Utara Regency, Desember 2021 and Desember 2022 .....</i>	28
<b>2.4 KEUANGAN PEMERINTAH</b>		
<b>GOVERNMENT FINANCE</b>		
2.4.1	Realisasi Pendapatan Pemerintah Kabupaten Timor Tengah Utara Menurut Jenis Pendapatan (ribu rupiah), 2019–2022 <i>Actual Nusa Tenggara Timur Regency/Municipal Government Revenues by Kind of Revenues (thousand rupiahs), 2019–2022.....</i>	30
2.4.2	Realisasi Belanja Pemerintah Kabupaten Timor Tengah Utara Menurut Jenis Belanja (ribu rupiah), 2019–2022 <i>Actual Nusa Tenggara Timur Regency/Municipal Government Expenditures by Kind of Expenditures (thousand rupiahs), 2019–2022</i>	32

<b>3.</b>	<b>PENDUDUK DAN KETENAGAKERJAAN/ POPULATION AND EMPLOYMENT</b>	
<b>3.1</b>	<b>PENDUDUK POPULATION</b>	
3.1.1	Penduduk, Laju Pertumbuhan Penduduk, Distribusi Persentase Penduduk, Kepadatan Penduduk, Rasio Jenis Kelamin Penduduk Menurut Kecamatan di Kabupaten Timor Tengah Utara, 2022 <i>Population, Population Growth Rate, Percentage Distribution of Population, Population Density, and Population Sex Ratio by Subdistrict in BPS-Timor Tengah Utara Regency, 2022</i> .....	44
3.1.2	Jumlah Penduduk Menurut Kelompok Umur dan Jenis Kelamin di Kabupaten Timor Tengah Utara, 2022 <i>Population by Age Groups and Sex in BPS-Timor Tengah Utara Regency, 2022</i> .....	47
<b>3.2</b>	<b>KETENAGAKERJAAN EMPLOYMENT</b>	
3.2.1	Jumlah Penduduk Berumur 15 Tahun Keatas Menurut Jenis Kegiatan Selama Seminggu yang Lalu dan Jenis Kelamin di Kabupaten Timor Tengah Utara, 2022 <i>Population Aged 15 Years and Over by Type of Activity During The Previous Week and Sex in BPS-Timor Tengah Utara Regency, 2022</i> .....	48
3.2.2	Penduduk Berumur 15 Tahun ke Atas Menurut Pendidikan Tertinggi yang Ditamatkan dan Jenis Kegiatan Selama Seminggu yang Lalu di Kabupaten Timor Tengah Utara, 2022 <i>Population 15 Years of Age and Over by Educational Attainment and Type of Activity During the Previous Week in BPS-Timor Tengah Utara Regency, 2022</i> .....	49
3.2.3	Penduduk Berumur 15 Tahun Ke Atas yang Bekerja Selama Seminggu yang Lalu Menurut Status Pekerjaan Utama dan Jenis Kelamin di Kabupaten Timor Tengah Utara, 2022 <i>Population 15 Years of Age and Over who Worked During The Previous Week by Main Employment Status and Sex in BPS-Timor Tengah Utara Regency, 2022</i> .....	51

**4. SOSIAL DAN KESEJAHTERAAN RAKYAT/SOCIAL AND WELFARE**

**4.1 PENDIDIKAN**

**EDUCATION**

4.1.1	Jumlah Sekolah, Guru, dan Murid Taman Kanak-Kanak (TK) di Bawah Kementerian Pendidikan, Kebudayaan, Riset, dan Teknologi Menurut Kecamatan di Kabupaten Timor Tengah Utara, 2021/2022 dan 2022/2023 <i>Number of Schools, Teachers, and Pupils in Kindergarten Under The Ministry of Education, Culture, Research, and Technology by Subdistrict in BPS-Timor Tengah Utara Regency, 2021/2022 and 2022/2023</i> .....	64
4.1.2	Jumlah Sekolah, Guru, dan Murid Raudatul Athfal (RA) di Bawah Kementerian Agama Menurut Kecamatan di Kabupaten Timor Tengah Utara, 2021/2022 dan 2022/2023 <i>Number of Schools, Teachers, and Pupils in Raudatul Athfal (RA) Under The Ministry of Religious Affairs by Subdistrict in BPS-Timor Tengah Utara Regency, 2021/2022 and 2022/2023</i> .....	67
4.1.3	Jumlah Sekolah, Guru, dan Murid Sekolah Dasar (SD) di Bawah Kementerian Pendidikan, Kebudayaan, Riset, dan Teknologi Menurut Kecamatan di Kabupaten Timor Tengah Utara, 2021/2022 dan 2022/2023 <i>Number of Schools, Teachers, and Pupils in Elementary Schools Under The Ministry of Education, Culture, Research, and Technology by Subdistrict in BPS-Timor Tengah Utara Regency, 2021/2022 and 2022/2023</i> .....	68
4.1.4	Jumlah Sekolah, Guru, dan Murid Madrasah Ibtidaiyah (MI) di Bawah Kementerian Agama Menurut Kecamatan di Kabupaten Timor Tengah Utara, 2021/2022 dan 2022/2023 <i>Number of Schools, Teachers, and Pupils in Madrasah Ibtidaiyah (MI) Under The Ministry of Religious Affairs by Subdistrict in BPS-Timor Tengah Utara Regency, 2021/2022 and 2022/2023</i> .....	71
4.1.5	Jumlah Sekolah, Guru, dan Murid Sekolah Menengah Pertama (SMP) di Bawah Kementerian Pendidikan, Kebudayaan, Riset, dan Teknologi Menurut Kecamatan di Kabupaten Timor Tengah Utara, 2021/2022 dan 2022/2023	

	<i>Number of Schools, Teachers, and Pupils in Junior High Schools Under The Ministry of Education, Culture, Research, and Technology by Subdistrict in BPS-Timor Tengah Utara Regency, 2021/2022 and 2022/2023 .....</i>	74
4.1.6	Jumlah Sekolah, Guru, dan Murid Madrasah Tsanawiyah (MTs) di Bawah Kementerian Agama Menurut Kecamatan di Kabupaten Timor Tengah Utara, 2021/2022 dan 2022/2023 <i>Number of Schools, Teachers, and Pupils in Madrasah Tsanawiyah (MTs) Under The Ministry of Religious Affairs by Subdistrict in BPS-Timor Tengah Utara Regency, 2021/2022 and 2022/2023 .....</i>	77
4.1.7	Jumlah Sekolah, Guru, dan Murid Sekolah Menengah Atas (SMA) di Bawah Kementerian Pendidikan, Kebudayaan, Riset, dan Teknologi Menurut Kecamatan di Kabupaten Timor Tengah Utara, 2021/2022 dan 2022/2023 <i>Number of Schools, Teachers, and Pupils in Senior High School Under The Ministry of Education, Culture, Research, and Technology by Subdistrict in BPS-Timor Tengah Utara Regency, 2021/2022 and 2022/2023 .....</i>	80
4.1.8	Jumlah Sekolah, Guru, dan Murid Sekolah Menengah Kejuruan (SMK) di Bawah Kementerian Pendidikan, Kebudayaan, Riset, dan Teknologi Menurut Kecamatan di Kabupaten Timor Tengah Utara, 2021/2022 dan 2022/2023 <i>Number of Schools, Teachers, and Pupils in Vocational High Schools Under The Ministry of Education, Culture, Research, and Technology by Subdistrict in BPS-Timor Tengah Utara Regency, 2021/2022 and 2022/2023 .....</i>	83
4.1.9	Jumlah Sekolah, Guru, dan Murid Madrasah Aliyah (MA) di Bawah Kementerian Agama Menurut Kecamatan di Kabupaten Timor Tengah Utara, 2021/2022 dan 2022/2023 <i>Number of Schools, Teachers, and Pupils in Madrasah Aliyah (MA) Under the Ministry of Religious Affairs by Subdistrict in BPS-Timor Tengah Utara Regency, 2021/2022 and 2022/2023.....</i>	86
4.1.10	Jumlah Desa <sup>1</sup> /Kelurahan yang Memiliki Fasilitas Sekolah Menurut Kecamatan dan Tingkat Pendidikan di Kabupaten Timor Tengah Utara, 2019–2021	

	<i>Number of Villages<sup>1</sup>/Kelurahan Having Educational Facilities by Subdistrict and Educational Level in BPS-Timor Tengah Utara Regency, 2019–2021 .....</i>	89
4.1.11	Angka Partisipasi Murni (APM) dan Angka Partisipasi Kasar (APK) Menurut Jenjang Pendidikan di Kabupaten Timor Tengah Utara, 2021 dan 2022 <i>Net Enrollment Rate and Gross Enrollment Ratio by Educational Level in BPS-Timor Tengah Utara Regency, 2021 and 2022 .....</i>	94
4.1.12	Persentase Penduduk Berumur 15 Tahun ke Atas yang Melek Huruf Menurut Kelompok Umur di Kabupaten Timor Tengah Utara, 2021 dan 2022 <i>Percentage of Literate People Aged 15 Years and Over by Age Group in BPS-Timor Tengah Utara Regency, 2021 and 2022.....</i>	95
<b>4.2</b>	<b>KESEHATAN</b>	
	<b>HEALTH</b>	
4.2.1	Jumlah Desa <sup>1</sup> /Kelurahan Yang Memiliki Sarana Kesehatan Menurut Kecamatan di Kabupaten Timor Tengah Utara, 2020–2022 <i>Number of Villages<sup>1</sup>/Kelurahan Having Health Facilities by Subdistrict in BPS-Timor Tengah Utara Regency, 2020–2022 .....</i>	96
4.2.2	Jumlah Tenaga Kesehatan Menurut Kecamatan di Kabupaten Timor Tengah Utara, 2022 <i>Number of Health Human Resources by Subdistrict in BPS-Timor Tengah Utara Regency, 2022 .....</i>	102
4.2.3	Jumlah Rumah Sakit Umum, Rumah Sakit Khusus, dan Puskesmas Menurut Kecamatan di Kabupaten Timor Tengah Utara, 2021 dan 2022 <i>Number of General Hospital, Specialized Hospital, and Public Health Center by Subdistrict in BPS-Timor Tengah Utara Regency, 2021 and 2022 .....</i>	105
<b>4.3</b>	<b>AGAMA DAN SOSIAL LAINNYA</b>	
	<b>RELIGION AND OTHER SOCIAL AFFAIRS</b>	
4.3.1	Jumlah Penduduk Menurut Kecamatan dan Agama yang Dianut di Kabupaten Timor Tengah Utara, 2022	



	Halaman Page
	107
4.3.2	108
4.3.3	109
<b>4.4 KEMISKINAN</b>	
<b>POVERTY</b>	
4.4.1	112
4.4.2	113
<b>5. PERTANIAN, KEHUTANAN, PETERNAKAN, DAN PERIKANAN/ AGRICULTURE, FORESTRY, LIVESTOCK, AND FISHERY</b>	
<b>5.1 HORTIKULTURA</b>	
<b>HORTICULTURE</b>	
5.1.1	121
5.1.2	125

5.1.3	Luas Panen Tanaman Sayuran dan Buah-buahan Semusim Menurut Jenis Tanaman di Kabupaten Timor Tengah Utara (ha), 2019–2022 <i>Harvested Area of Seasonal Vegetables and Fruits by Kind of Plant in BPS-Timor Tengah Utara Regency (ha), 2019–2022</i> .....	129
5.1.4	Produksi Tanaman Sayuran dan Buah-buahan Semusim Menurut Jenis Tanaman di Kabupaten Timor Tengah Utara (kuintal), 2019–2022 <i>Production of Seasonal Vegetables and Fruits by Kind of Plant in BPS-Timor Tengah Utara Regency (quintal), 2019–2022</i> .....	131
5.1.5	Luas Panen Tanaman Biofarmaka Menurut Kecamatan dan Jenis Tanaman di Kabupaten Timor Tengah Utara (m <sup>2</sup> ), 2021 dan 2022 <i>Harvested Area of Medicinal Plants by Subdistrict and Kind of Plant in BPS-Timor Tengah Utara Regency (m<sup>2</sup>), 2021 and 2022</i> .....	133
5.1.6	Produksi Tanaman Biofarmaka Menurut Kecamatan dan Jenis Tanaman di Kabupaten Timor Tengah Utara (kg), 2021 dan 2022 <i>Production of Medicinal Plants by Subdistrict and Kind of Plant in BPS-Timor Tengah Utara Regency (kg), 2021 and 2022</i> .....	135
5.1.7	Luas Panen Tanaman Biofarmaka Menurut Jenis Tanaman di Kabupaten Timor Tengah Utara (m <sup>2</sup> ), 2019–2022 <i>Harvested Area of Medicinal Plants by Kind of Plant in BPS-Timor Tengah Utara Regency (m<sup>2</sup>), 2019–2022</i> .....	137
5.1.8	Produksi Tanaman Biofarmaka Menurut Jenis Tanaman di Kabupaten Timor Tengah Utara (kg), 2019–2022 <i>Production of Medicinal Plants by Kind of Plant in BPS-Timor Tengah Utara Regency (kg), 2019–2022</i> .....	138
5.1.9	Luas Panen Tanaman Hias Menurut Kecamatan dan Jenis Tanaman di Kabupaten Timor Tengah Utara (m <sup>2</sup> ), 2021 dan 2022* <i>Harvested Area of Ornamental Plants by Subdistrict and Kind of Plant in BPS-Timor Tengah Utara Regency (m<sup>2</sup>), 2021 and 2022*</i> .....	139
5.1.10	Produksi Tanaman Hias Menurut Kecamatan dan Jenis Tanaman di Kabupaten Timor Tengah Utara (tangkai), 2021 dan 2022* <i>Production of Ornamental Plants by Subdistrict and Kind of Plant in BPS-Timor Tengah Utara Regency (stalks), 2021 and 2022*</i> .....	142

5.1.11	Luas Panen Tanaman Hias Menurut Jenis Tanaman di Kabupaten Timor Tengah Utara (m <sup>2</sup> ), 2019–2022 <i>Harvested Area of Ornamental Plants by Kind of Plant in BPS-Timor Tengah Utara Regency (m<sup>2</sup>), 2019–2022</i> .....	145
5.1.12	Produksi Tanaman Hias Menurut Jenis Tanaman di Kabupaten Timor Tengah Utara (tangkai), 2019–2022 <i>Production of Ornamental Plants by Kind of Plant n BPS-Timor Tengah Utara Regency (stalks), 2019–2022</i> .....	146
5.1.13	Produksi Buah-buahan Menurut Kecamatan dan Jenis Tanaman di Kabupaten Timor Tengah Utara (kuintal), 2021 dan 2022 <sup>x</sup> <i>Production of Fruits by Subdistrict and Kind of Plant in BPS-Timor Tengah Utara Regency (kuintal), 2021 and 2022<sup>x</sup></i> .....	147
5.1.14	Produksi Buah-Buahan dan Sayuran Tahunan Menurut Jenis Tanaman di Kabupaten Timor Tengah Utara (kuintal), 2019–2022 <i>Production of Annual Fruits and Vegetables by Kind of Plant in BPS-Timor Tengah Utara Regency (quintal), 2019–2022</i> .....	151
<b>5.2</b>	<b>PERKEBUNAN</b>	
	<b>ESTATE CROPS</b>	
5.2.1	Luas Areal Tanaman Perkebunan Menurut Kecamatan dan Jenis Tanaman di Kabupaten Timor Tengah Utara (ha), 2021 dan 2022 <i>Planted Area of Estate Crops by Subdistrict and Type of Crops in BPS-Timor Tengah Utara Regency (ha), 2021 and 2022</i> .....	153
5.2.2	Produksi Perkebunan Menurut Kecamatan dan Jenis Tanaman di Kabupaten Timor Tengah Utara (ton), 2021 dan 2022 <i>Production of Estates by Subdistrict and Type of Crops in BPS-Timor Tengah Utara Regency (ton), 2021 and 2022</i> .....	157
5.2.3	Luas Areal Tanaman Perkebunan Rakyat Menurut Jenis Tanaman di Kabupaten Timor Tengah Utara (ha), 2018–2022 <i>Planted Area of Estate Crops by Type of Crops in BPS-Timor Tengah Utara Regency (ha), 2018–2022</i> .....	161
5.2.4	Produksi Perkebunan Rakyat Menurut Jenis Tanaman di Kabupaten Timor Tengah Utara (ton), 2018–2022 <i>Production of Estates by Type of Crops in BPS-Timor Tengah Utara Regency (ton), 2018–2022</i> .....	162

<b>6.</b>	<b>INDUSTRI, PERTAMBANGAN, DAN ENERGI/ INDUSTRY, MINING, AND ENERGY</b>	
6.1	Daya Terpasang, Produksi, dan Distribusi Listrik PT. PLN (Persero) pada Cabang/Ranting PLN Menurut Kecamatan di Kabupaten Timor Tengah Utara, 2022 <i>Installed Electricity Power, Production, and Distribution of PT. PLN (Persero) at PLN Branch by Subdistrict in BPS-Timor Tengah Utara Regency, 2022</i> .....	170
6.2	Jumlah Pelanggan Listrik Menurut Kecamatan di Kabupaten Timor Tengah Utara, 2018–2022 <i>Number of Electricity Customers by Subdistrict in BPS-Timor Tengah Utara Regency, 2018–2022</i> .....	171
6.3	Jumlah Pelanggan dan Air yang Disalurkan Menurut Kecamatan di Kabupaten Timor Tengah Utara, 2022 <i>Number of Customers and Distributed Water by Subdistrict in BPS-Timor Tengah Utara Regency, 2022</i> .....	172
<b>7.</b>	<b>PARIWISATA/TOURISM</b>	
7.1	Jumlah Rumah Makan/Restoran Menurut Kecamatan di Kabupaten Timor Tengah Utara, 2019–2022 <i>Number of Restaurants by Subdistrict in BPS-Timor Tengah Utara Regency, 2019–2022</i> .....	179
<b>8.</b>	<b>TRANSPORTASI DAN KOMUNIKASI/ TRANSPORTATION AND COMMUNICATION</b>	
<b>8.1</b>	<b>TRANSPORTASI TRANSPORTATION</b>	
8.1.1	Panjang Jalan <sup>1</sup> Menurut Tingkat Kewenangan Pemerintahan di Kabupaten Timor Tengah Utara (km), 2020–2022 <i>Length of Roads<sup>1</sup> by Level of Government Authority in BPS-Timor Tengah Utara Regency (km), 2020–2022</i> .....	186
8.1.2	Panjang Jalan Menurut Jenis Permukaan Jalan di Kabupaten Timor Tengah Utara (km), 2020–2022 <i>Length of Roads by Type of Road Surface in BPS-Timor Tengah Utara Regency (km), 2020–2022</i> .....	187

8.1.3	Panjang Jalan Menurut Kondisi Jalan di Kabupaten Timor Tengah Utara (km), 2020–2022 <i>Length of Roads by Condition of Roads in BPS-Timor Tengah Utara Regency (km), 2020–2022</i> .....	188
<b>8.2</b>	<b>KOMUNIKASI</b> <b>COMMUNICATION</b>	
8.2.1	Jumlah Kantor Pos Pembantu Menurut Kecamatan di Kabupaten Timor Tengah Utara, 2019–2022 <i>Number of Post Offices Subsidiaries by Subdistrict in BPS-Timor Tengah Utara Regency, 2019–2022</i> .....	189
<b>9.</b>	<b>PERBANKAN, KOPERASI, DAN HARGA-HARGA/BANKING, COOPERATIVE, AND PRICES</b> .....	
9.1	Jumlah Koperasi Aktif Menurut Kecamatan di Kabupaten Timor Tengah Utara, 2019–2022 <i>Number of Active Cooperative by Subdistrict in BPS-Timor Tengah Utara Regency, 2019–2022</i> .....	197
9.2	Jumlah Koperasi Menurut Jenis Koperasi dan Kecamatan di Kabupaten Timor Tengah Utara, 2022 <i>Number of Cooperative by Kind of Cooperative and Subdistrict in BPS-Timor Tengah Utara Regency, 2022</i> .....	198
<b>10.</b>	<b>PENGELUARAN PENDUDUK/POPULATION EXPENDITURE</b>	
10.1	Rata-rata Pengeluaran per Kapita Sebulan Menurut Kelompok Komoditas (rupiah) di Kabupaten Timor Tengah Utara, 2021 dan 2022 <i>Monthly Average Expenditure per Capita by Commodity Group (rupiahs) in BPS-Timor Tengah Utara Regency, 2021 and 2022</i> .....	206
10.2	Persentase Pengeluaran per Kapita Sebulan Menurut Kelompok Komoditas di Kabupaten Timor Tengah Utara, 2021 dan 2022 <i>Percentage of Monthly Expenditure per Capita by Commodity Group in BPS-Timor Tengah Utara Regency, 2021 and 2022</i> .....	207
10.3	Persentase Penduduk Menurut Golongan Pengeluaran Per Kapita Sebulan di Kabupaten Timor Tengah Utara, 2022	

<i>Percentage of Population by Class of Monthly Expenditure per Capita in BPS-Timor Tengah Utara Regency, 2022</i> .....	208
--	-----

**11. PERDAGANGAN/TRADE**

11.1 Jumlah Sarana Perdagangan Menurut Jenisnya di Kabupaten Timor Tengah Utara, 2019–2022 <i>Number of Trading Facilities by Type of Facility in BPS-Timor Tengah Utara Regency, 2019–2022</i> .....	215
--	-----

**12. SISTEM NERACA REGIONAL/SYSTEM OF REGIONAL ACCOUNTS**

12.1. Produk Domestik Regional Bruto Atas Dasar Harga Berlaku Menurut Lapangan Usaha di Kabupaten Timor Tengah Utara (miliar rupiah), 2018–2022 <i>Gross Regional Domestic Product at Current Market Prices by Industry in BPS-Timor Tengah Utara Regency (billion rupiahs), 2018–2022</i> .....	223
12.2 Produk Domestik Regional Bruto Atas Dasar Harga Konstan 2010 Menurut Lapangan Usaha di Kabupaten Timor Tengah Utara (miliar rupiah), 2018–2022 <i>Gross Regional Domestic Product at 2010 Constant Market Prices by Industry in BPS-Timor Tengah Utara Regency (billion rupiahs), 2018–2022</i> .....	225
12.3 Distribusi Persentase Produk Domestik Regional Bruto Atas Dasar Harga Berlaku Menurut Lapangan Usaha di Kabupaten Timor Tengah Utara, 2018–2022 <i>Percentage Distribution of Gross Regional Domestic Product at Current Market Prices by Industry in BPS-Timor Tengah Utara Regency, 2018–2022</i> .....	227
12.4 Laju Pertumbuhan Produk Domestik Regional Bruto Atas Dasar Harga Konstan 2010 Menurut Lapangan Usaha di Kabupaten Timor Tengah Utara (persen), 2019–2022 <i>Growth Rate of Gross Regional Domestic Product at 2010 Constant Market Prices by Industry in BPS-Timor Tengah Utara Regency (percent), 2019–2022</i> .....	229



12.5	<p>Produk Domestik Regional Bruto Atas Dasar Harga Berlaku Menurut Jenis Pengeluaran di Kabupaten Timor Tengah Utara (miliar rupiah), 2018–2022 <i>Gross Regional Domestic Product at Current Market Prices by Type of Expenditure in BPS-Timor Tengah Utara Regency (billion rupiahs), 2018–2022</i> .....</p>	231
12.6	<p>Produk Domestik Regional Bruto Atas Dasar Harga Konstan 2010 Menurut Jenis Pengeluaran di Kabupaten Timor Tengah Utara (miliar rupiah), 2018–2022 <i>Gross Regional Domestic Product at 2010 Constant Market Prices by Type of Expenditure in BPS-Timor Tengah Utara Regency (billion rupiahs), 2018–2022</i>.....</p>	232
<b>13.</b>	<b>PERBANDINGAN ANTAR KABUPATEN/ KOTA/ REGENCY/MUNICIPAL COMPARISON</b>	
13.1	<p>Jumlah Penduduk Menurut Kabupaten/Kota di Provinsi Nusa Tenggara Timur (ribu), 2018–2022 <i>Population by Regency/Municipality in Nusa Tenggara Timur Province (thousand), 2018–2022</i>.....</p>	240
13.2	<p>Laju Pertumbuhan Produk Domestik Regional Bruto Atas Dasar Harga Konstan 2010 Menurut Kabupaten/Kota di Provinsi Nusa Tenggara Timur (persen), 2019–2022 <i>Rate of Growth of Gross Regional Domestic Products at 2010 Constant Market Prices by Regency/Municipality in Nusa Tenggara Timur Province (percent), 2019–2022</i>.....</p>	241
13.3	<p>Jumlah Penduduk Miskin Menurut Kabupaten/Kota di Provinsi Nusa Tenggara Timur (ribu), 2018–2022 <i>Number of Poor Population by Regency/Municipality in Nusa Tenggara Timur Province (thousand), 2018–2022</i>.....</p>	242
13.4	<p>Indeks Pembangunan Manusia Menurut Kabupaten/ Kota di Provinsi Nusa Tenggara Timur, 2018–2022 <i>Human Development Index by Regency/Municipality in Nusa Tenggara Timur Province, 2018–2022</i>.....</p>	243

<https://timortengahutarakab.bps.go.id>

## DAFTAR GAMBAR/LIST OF FIGURES

1.1	Luas Daerah menurut Kabupaten/Kota (%), 2022 <i>Area of Regency/Municipality (%), 2022.....</i>	6
1.2	Jarak dari Ibukota Kabupaten/Kota ke Ibukota Provinsi di Provinsi Jawa Tengah (km), 2022  <i>Distance between Regency/Municipality Capital and Province Capital in Jawa Tengah Province (km), 2021.....</i>	7
2.1	Jumlah PNS Menurut Kepangkatan dan Jenis Kelamin di Kab. TTU 2022 <i>Number of Civil Servants by Hierarchy and Sex in TTU Regency.....</i>	20
2.2	Persentase Jumlah PNS Menurut Tingkat Pendidikan di Kabupaten TTU <i>Percentage of Civil Servant in TTU Regency by Education Level.....</i>	21
3.1	Penduduk Berumur 15 Tahun ke Atas yang Bekerja Selama Seminggu yang Lalu Menurut Status Pekerjaan Utama dan Jenis Kelamin di Kabupaten Timor Tengah Utara <i>Population 15 years of Age and Over who Worked During The Previous Week by Main Employment Status and Sex in Timor Tengah Utara Regency.....</i>	43
4.1	Garis Kemiskinan dan Persentase Penduduk Miskin Kabupaten Timor Tengah Utara (%), 2022 <i>Poverty Line and Percentage of Poor People in Timor Tengah Utara Regency (%), 2022.....</i>	63
5.1	Produksi Tanaman Sayur Menurut Janis Tanaman di Kabupaten Timor Tengah Utara (Kuintal), 2022 ..... <i>Production of Seasonal Vegetables and Fruits by Kind of Plant in Timor Tengah Utara Regency (quintal), 2022.....</i>	120
6.1	Jumlah Pelanggan Listrik Menurut Kecamatan di Kabupaten Timor Tengah Utara, 2022 <i>Number of Electricity Customers by Subdistrict in Timor Tengah Utara Regency, 2022.....</i>	169

	Halaman Page
7.1 Jumlah Restoran di Kabupaten Timor Tengah Utara 2019-2022 <i>The Number of Restaurant in Timor Tengah Utara Regency, 2019-2022</i> .....	178
8.1 Panjang Jalan Menurut Tingkat Kewenangan Pemerintahan di Kabupaten Timor Tengah Utara (KM), 2022 <i>Leght of Roads by Level of Government Authority in Timor Tengah Utara Regency (KM), 2022</i> .....	185
9.1 Jumlah Koperasi Menurut Jenis Koperasi di Kabupaten Timor Tengah Utara, 2022 <i>Number of Cooperative by Kind of Cooperative in Timor Tengah Utara Regency, 2022</i> .....	196
10.1 Rata-rata pengeluaran per Kapita Sebulan Menurut Kelompok Komoditas (rupiah) di Kabupaten Timor Tengah Utara, 2021 dan 2022 <i>Monthly Average Expenditure per Capita by Commodity Group (rupiahs) in Timor Tengah Utara Regency, 2021 and 2022</i> .....	205
11.1 Jumlah Sarana Perdagangan Menurut Jenisnya di Kabupaten Timor Tengah Utara, 2019-2022 <i>Number of Trading Facilities by Type in Timor Tengah Utara District, 2019-2022</i> .....	214
12.1 Distribusi Persentase Produk Domestik Regional Bruto Atas Dasar Harga Berlaku Menurut Lapangan Usaha di Kab. TTU, 2022 <i>Distribution of Percentage of Gross Regional Domestic Product on the Basis of Prevailing Prices According to Business Fields in TTU Regency, 2022</i> .....	221
13.1 Indeks Pembangunan Manusia Kabupaten Timor Tengah Utara dan Provinsi NTT, 2022 <i>Human Development Index Timor Tengah Utara Regency and NTT Province, 2022</i> .....	239

## PENJELASAN UMUM/EXPLANATORY NOTES

Tanda-tanda, satuan-satuan, dan lain-lainnya yang digunakan dalam publikasi ini adalah sebagai berikut:

*Symbols, measurement units, and acronyms which are used in this publication, are as follows:*

### 1. TANDA-TANDA/SYMBOLS

Data tidak tersedia/ <i>Data not available</i> .....	: ...
Tidak ada atau nol / <i>Null or zero</i> .....	: -
Data dapat diabaikan/ <i>Data negligible</i> .....	: 0
Tanda decimal/ <i>Decimal point</i> .....	: ,
Data tidak dapat ditampilkan/ <i>Not applicable</i> .....	: NA
Angka estimasi/ <i>Estimated figures</i> .....	: e
Angka diperbaiki/ <i>Revised figures</i> .....	: r
Angka sementara/ <i>Preliminary figures</i> .....	: x
Angka sangat sementara/ <i>Very preliminary figures</i> .....	: xx
Angka sangat sangat sementara/ <i>Very very preliminary figures</i> .....	: xxx

### 2. SATUAN/UNITS

barel/ <i>barrel</i> .....	: 158,99 liter/ <i>litres</i> = 1/6,2898 m <sup>3</sup>
hektar (ha)/ <i>hectare (ha)</i> .....	: 10 000 m <sup>2</sup>
kilometer (km)/ <i>kilometres (km)</i> .....	: 1 000 meter/ <i>meters (m)</i>
knot/ <i>knot</i> .....	: 1,8523 km/jam ( <i>km/hour</i> )
kuintal/ <i>quintal</i> .....	: 100 kg
KWh .....	: 1 000 Watt hour
MWh .....	: 1 000 KWh
liter (untuk beras)/ <i>litre (for rice)</i> .....	: 0,80 kg
MMSCF .....	: 1/35,3 m <sup>3</sup>
metrik ton (m.ton)/ <i>metric ton (m. ton)</i> .....	: 0,98421 long ton = 1 000 kg
ons/ <i>ounce</i> .....	: 28,31 gram/ <i>grams</i>
ton .....	: 1 000 kg

Satuan lain: buah, dus, butir, helai/lembar, kaleng, batang, pulsa, ton kilometer (ton-km), jam, menit, persen (%).

*Other units: unit, pack, pieces, sheet, tin, pulse, ton-kilometres(ton-km), hour, minute, percent (%).*

Perbedaan angka di belakang koma disebabkan oleh pembulatan angka.

*The difference in decimal numbers is caused by rounding.*

<https://timortengahutarakab.bps.go.id>

## DAFTAR SINGKATAN/ LIST OF ABBREVIATIONS

SI	: Stasiun Iklim
SIMPK	: Stasiun Meteorologi Pertanian Khusus
t.t	: Tempat tidur
BCG	: Bacillus Calmette Guerin
DPT	: Difteri, Pertusis, Tetanus
TT	: Tetanus Toxoid
IOT	: Industri Obat Tradisional/ <i>Traditional Medicine Industry</i>
IKOT	: Industri Kecil Obat Tradisional/ <i>Traditional Medicine Small</i>
Alkes	: Alat kesehatan/ <i>Health Kits</i>
PKRT	: Perbekalan Kesehatan Rumah tangga/ <i>Household Health Logistics</i>
Kompl	: Komplemen/ <i>Complement</i>
IRTP	: Industri Pangan Produksi Rumah Tangga/ <i>Foods Home Industry</i>
PBF	: Pedagang Besar Farmasi/ <i>Pharmacy Whole-seller</i>
GFK	: Gudang Farmasi Kab/Kota/Regency/ <i>Municipality Pharmacy Warehouse</i>
RB	: Rumah Bersalin/ <i>Delivery House</i>
Pustu	: Puskesmas pembantu/ <i>Auxiliary Public Health Center</i>
BP	: Balai Pengobatan/ <i>Polyclinic</i>
TPS	: Tempat Pembuangan Sementara / <i>landfill</i>
Jamkesmas	: Jaminan kesehatan masyarakat miskin/ <i>Poor public health insurance</i>
PJKMU	: Program Jaminan Kesehatan Masyarakat Umum
SIUP	: Surat Ijin Usaha Perdagangan/ <i>Trading Permission Letter</i>
TDP	: Tanda Daftar Perusahaan/ <i>Company Registration Identity</i>
API	: Angka Pengenal Importir/ <i>Importer's Identity Number</i>

<https://timortengahutarakab.bps.go.id>



## Statistik Kunci, 2020–2022 Key Statistics, 2020–2022

Rincian/Description	Satuan/Unit	2020	2021	2022
(1)	(2)	(3)	(4)	(5)
<b>SOSIAL/SOCIAL</b>				
Penduduk <sup>1</sup> /Population <sup>1</sup>	juta/million			
Laju Pertumbuhan Penduduk <sup>1</sup> /Population Growth <sup>1</sup>	%			
Angka Harapan Hidup <sup>1-e</sup> /Life Expectancy Rate <sup>1</sup>	tahun/years			
Angka Melek Huruf Usia 15+/Literacy Rate Aged 15+	%			
Tingkat Partisipasi Angkatan Kerja -TPAK <sup>2,3</sup> Labour Force Participation Rate-LFPR <sup>2,3</sup>	%			
Tingkat Pengangguran Terbuka-TPT <sup>2,3</sup> Unemployment Rate-UR <sup>2,3</sup>	%			
Penduduk Miskin <sup>4</sup> /Poor People <sup>4</sup>	juta/million			
Persentase Penduduk Miskin <sup>4</sup> Percentage of Poor People <sup>4</sup>	%			
Indeks Pembangunan Manusia-IPM <sup>5</sup> Human Development Index <sup>5</sup>	—			
<b>EKONOMI/ECONOMIC</b>				
Produk Domestik Regional Bruto (PDRB) Harga Berlaku <sup>6</sup> Gross Regional Domestic Bruto (GRDP) at Current Price <sup>6</sup>	triliun rupiah trillion rupiahs			
Laju Pertumbuhan Ekonomi <sup>7</sup> /Economic Growth <sup>7</sup>	%			
PDRB Per Kapita Harga Berlaku <sup>6,8</sup> Per Capita of GRDP at Current Price <sup>6,8</sup>	juta rupiah million rupiahs			

Catatan/Notes: <sup>1</sup> Data 2019 hasil ..... Data 2020 hasil Hasil Sensus Penduduk (SP) 2020 (September). Data 2021 hasil ...../The 2019 data was the result of ..... The 2020 data was the result of 2020 Population Census (September). The 2021 data was the result of ....

<sup>2</sup> Kondisi Agustus/Condition at August

<sup>3</sup> Menggunakan penimbang hasil proyeksi penduduk Survei Penduduk Antar Sensus (SUPAS) 2015/Weighted by the population projection results of the Intercensal Population Survey (SUPAS) 2015

<sup>4</sup> Kondisi Maret/Condition at March

<sup>5</sup> Sejak tahun 2010, IPM dihitung dengan metode baru. Komponen IPM metode baru adalah angka harapan hidup saat lahir, harapan lama sekolah, rata-rata lama sekolah, dan pengeluaran per kapita/Since 2010, HDI was calculated using new method. New HDI component are life expectancy at birth, expected years of schooling, means years of schooling, and expenditure per capita

<sup>6</sup> Mulai tahun 2010 mengadopsi System of National Account 2008 (SNA 2008)/Since 2010 is in line with System of National Account 2008 (SNA 2008)

<sup>7</sup> Menggunakan tahun dasar 2010 (2010=100)/Using 2010 base year (2010=100)

<sup>8</sup> Menggunakan proyeksi penduduk berdasarkan hasil SP2010/Using population projection based on SP2010

<https://timortengahutarakab.bps.go.id>

# 01

## GEOGRAFI dan IKLIM GEOGRAPHY AND CLIMATE

Luas area total di kab TTU adalah = **2.669,70 Km<sup>2</sup>**  
dan Kecamatan **Insana** merupakan kecamatan terluas  
di Kabupaten TTU dengan luas **+/- 333,08 km**  
atau **12,48 %** dari luas total Kabupaten TTU

*The total area in TTU Regency is = 2,669.70 Km<sup>2</sup>*

*and Insana District is the widest sub-district in TTU Regency  
with an area of +/- 333.08 km<sup>2</sup> or 12.48% of the total area of TTU Regency*





**PENJELASAN TEKNIS****TECHNICAL NOTES**

1. Secara astronomis Kabupaten TTU terletak antara 90 02' 48" LS -90 37' 36" LS dan antara 1240 04' 02" BT-1240 46' 00" BT
  2. Batas-batas wilayah administratif adalah sebelah Selatan dengan wilayah Kabupaten Timor Tengah Selatan, sebelah Utara dengan wilayah Ambenu (Timor Leste) dan Laut Sawu, sebelah Barat dengan wilayah Kabupaten Kupang dan Timor Tengah Selatan, serta sebelah Timur berbatasan dengan wilayah Kabupaten Belu dan Kabupaten Malaka.
  3. Secara umum, wilayah Kabupaten TTU berada antara 0 – 500 meter di atas permukaan laut, dengan perincian sebagai berikut: 0-25 m : 6 519,69 Ha 26-100 m : 11 186,000 Ha 101-500 m : 149 944,935 Ha 501-1000 m : 88 908,875 Ha di atas 1000 m : 10 410,500 Ha.
  4. Seperti di wilayah lain di Indonesia, Kabupaten TTU juga hanya dikenal dua musim yaitu kemarau dan hujan. Secara umum, musim kemarau terjadi pada Juni-September, sedangkan musim hujan pada Desember-Maret.
1. Astronomically, TTU Regency is located between 90 02' 48" South Latitude -90 37' 36" South Latitude and between 1240 04' 02" E-1240 46' 00" East Longitude.
  2. The administrative boundaries are in the South with the South Central Timor Regency, in the North with the Ambenu Region (Timor Leste) and the Sawu Sea, in the West with the Regencies of Kupang and South Central Timor, and in the East with the Belu Regency and Malacca Regency.
  3. In general, the area of TTU Regency is between 0 – 500 meters above sea level, with the following details: 0-25 m : 6 519.69 Ha 26-100 m : 11 186,000 Ha 101-500 m : 149 944,935 Ha 501-1000 m : 88 908,875 Ha above 1000 m : 10 410,500 Ha.
  4. As in other regions in Indonesia, TTU Regency is also known for only two seasons, namely dry and rainy. In general, the dry season occurs in June-September, while the rainy season occurs in December-March.

**ULASAN****Geografi**

TTU merupakan salah satu kabupaten yang terletak di pulau Timor Provinsi NTT. Luas Wilayah daratan TTU adalah seluas 2669.70 km<sup>2</sup> dengan pulau Timor sebagai pulau terluas (14.732,35 km<sup>2</sup>). Wilayah administrasi di TTU tahun 2022 terbagi atas 24 kecamatan yang terdiri dari 182 desa dan 11 kelurahan. Wilayah terluas adalah Kecamatan Insana dengan luas 333.08 km<sup>2</sup> (12,48%) dan Kecamatan Biboki Anleu dengan luas 206.40 km<sup>2</sup> (7,73). Wilayah terkecil adalah Kecamatan Bikomi Selatan dengan luas 48.68 km<sup>2</sup> (1,82%).

**Iklim**

Wilayah di TTU memiliki suhu yang bervariasi. Secara umum daerah TTU tergolong panas.

**DESCRIPTION****Geography**

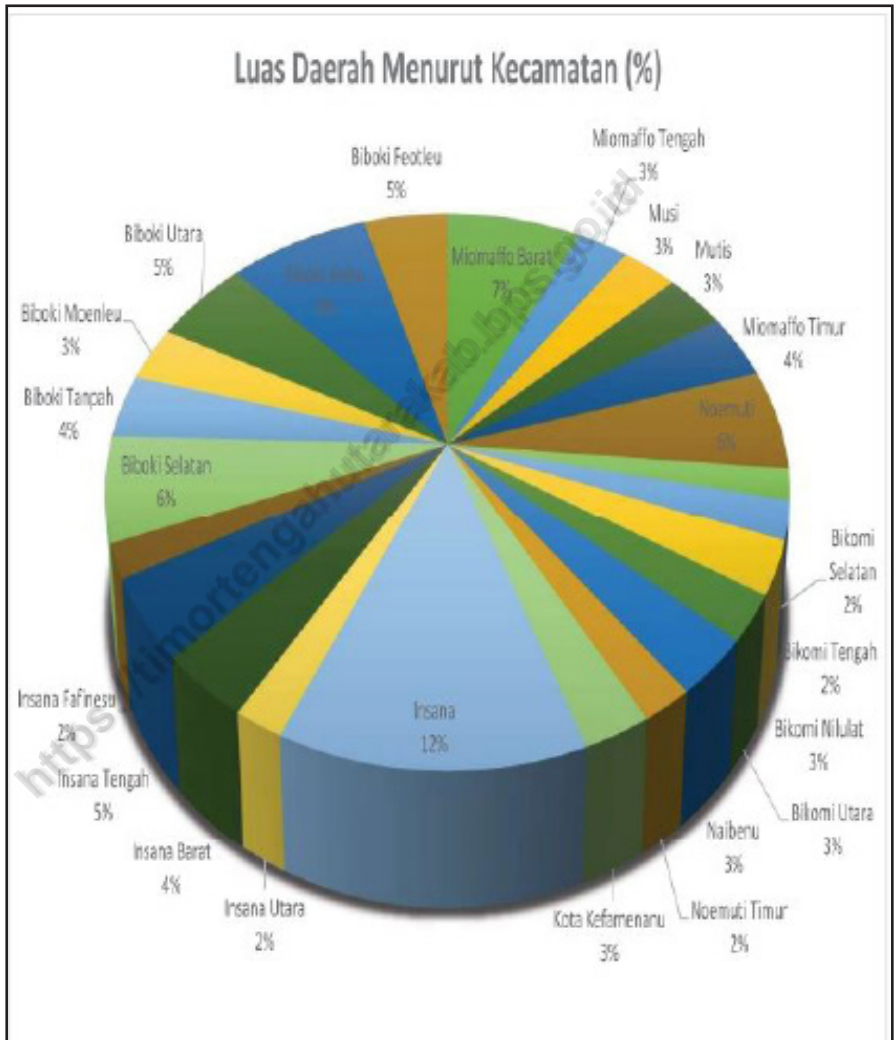
*TTU is one of the regencies located on the island of Timor, NTT Province. The land area of TTU is 2669.70 km<sup>2</sup> with the island of Timor as the largest island (14,732.35 km<sup>2</sup>). The administrative area in TTU in 2022 is divided into 24 sub-districts consisting of 182 villages and 11 sub-districts. The largest areas are Insana District with an area of 333,058 km<sup>2</sup> (12.48%) and Biboki Anleu District with an area of 206.40 km<sup>2</sup> (7.73). The smallest area is the South Bikomi Kecamatan with an area of 48.68 km<sup>2</sup> (1.82%).*

**Climate**

Regions in TTU have varying temperatures. In general, the TTU area is relatively hot.

<https://timortengahutarakab.bps.go.id>

**Gambar 1.1** Luas Daerah menurut Kecamatan (%), 2022  
**Figures 1.1** Area of Subdistrict (%), 2022

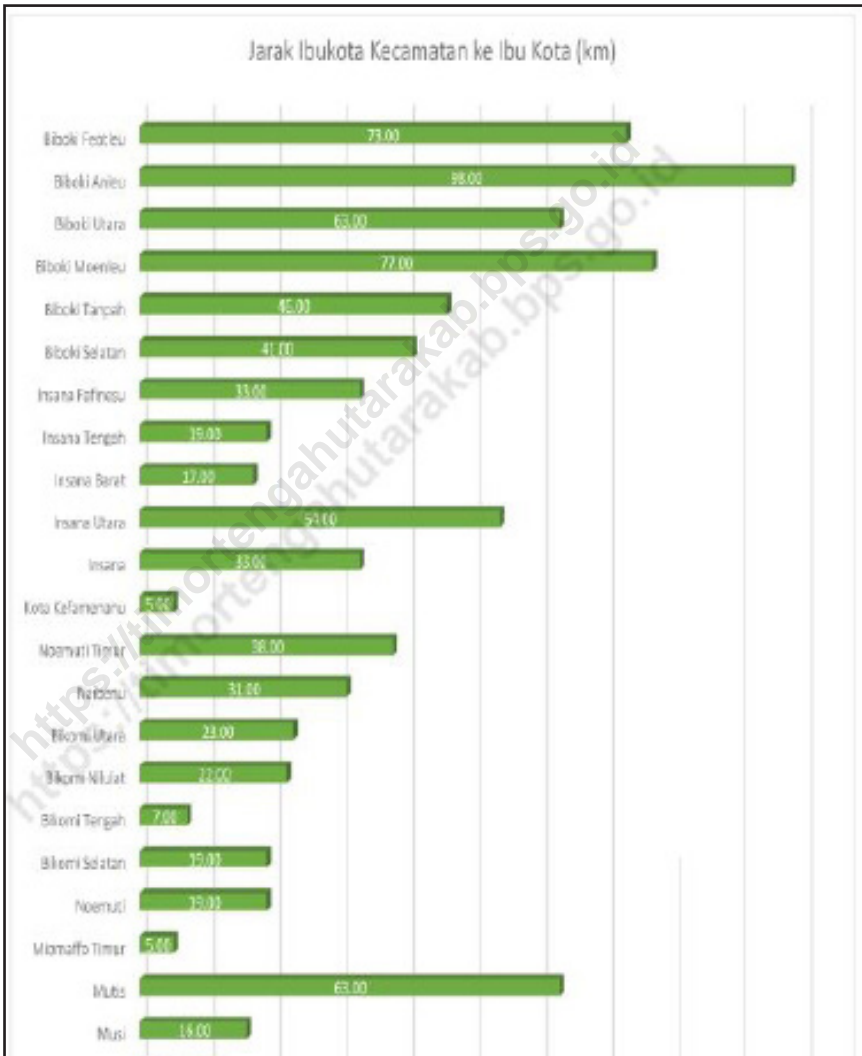


Sumber/Source : BPS, Pendataan Potensi Desa ( Podes ) / BPS-Statistics Indonesia , Village Potensial data Collection



**Gambar** 1.2  
**Figures**

**Jarak dari Ibukota Kecamatan ke Ibukota Kabupaten di Kabupaten Timor Tengah Utara (km), 2022**  
**Distance between Regency Capital in Timor Tengah Utara Regency (km), 2022**



Sumber/Source : BPS, Pendataan Potensi Desa ( Podes ) / BPS-Statistics Indonesia , Village Potential data Collection

## 1.1 KEADAAN GEOGRAFI GEOGRAPHY CONDITION

**Tabel** 1.1.1 **Luas Daerah dan Jumlah Pulau Menurut Kecamatan di Kabupaten Timor Tengah Utara, 2022**  
**Table** 1.1.1 **Total Area and Number of Islands by Subdistrict in Timor Tengah Utara Regency, 2022**

Kecamatan <i>Subdistrict</i>	Ibukota Kecamatan <i>Capital of Subdistrict</i>	Luas <i>Total Area</i> (km <sup>2</sup> /sq.km)
(1)	(2)	(3)
Miomaffo Barat	Eban	199,63
Miomaffo Tengah	Bijepasu	75,00
Musi	Oeolo	82,17
Mutis	Nekake A	90,50
Miomaffo Timur	Oesena	101,45
Noemuti	Noemuti	155,60
Bikomi Selatan	Tublopo	48,68
Bikomi Tengah	Nimasi	61,50
Bikomi Nilulat	Sunkaen	82,00
Bikomi Utara	Napan	70,70
Naibenu	Bakitolas	88,00
Noemuti Timur	Haekto	55,77
Kota Kefamenanu	Sasi	74,00
Insana	Nunmafo	333,08
Insana Utara	Humusu C	53,84
Insana Barat	Unini	102,00
Insana Tengah	Maubesi	124,00
Insana Fafinesu	Fafinesu c	52,88
Biboki Selatan	Upfaon	164,17
Biboki Tanpah	Teba Timur	99,15
Biboki Moenleu	Oepuah Selatan	85,78
Biboki Utara	Boronubaen	138,70
Biboki Anleu	Ponu	206,40
Biboki Foetleu	Makun	124,70
<b>Timor Tengah Utara</b>		<b>2 669,70</b>

Lanjutan Tabel/*Continued Table 1.1.1*

Kecamatan <i>Subdistrict</i>	Persentase terhadap Luas Kabupaten/ Kota <i>Percentage to Regency/Municipal Area</i>	Jumlah Pulau <i>Number of Islands</i>
(1)	(4)	(5)
Miomaffo Barat	7,48	...
Miomaffo Tengah	2,81	...
Musi	3,08	...
Mutis	3,39	...
Miomaffo Timur	3,80	...
Noemuti	5,83	...
Bikomi Selatan	1,82	...
Bikomi Tengah	2,30	...
Bikomi Nilulat	3,07	...
Bikomi Utara	2,65	...
Naibenu	3,30	...
Noemuti Timur	2,09	...
Kota Kefamenanu	2,77	...
Insana	12,48	...
Insana Utara	2,02	...
Insana Barat	3,82	...
Insana Tengah	4,46	...
Insana Fafinesu	1,96	...
Biboki Selatan	6,15	...
Biboki Tanpah	3,71	...
Biboki Moenleu	3,21	...
Biboki Utara	5,20	...
Biboki Anleu	7,73	...
Biboki Foetleu	4,67	...
<b>Timor Tengah Utara</b>	<b>99.8</b>	<b>...</b>

Sumber/*Source* : BPS, Pendataan Potensi Desa ( Podes) / *BPS-Statistics Indonesia, Village Potensial data Collection*

**Tabel**  
**Table** 1.1.2**Tinggi Wilayah dan Jarak ke Ibukota Kabupaten/Kota Menurut Kecamatan di Kab. Timor Tengah Utara, 2022**  
**Altitude and Distance to the Capital of Regency/ Municipality by Subdistrict in Timor Tengah Utara Regency, 2022**

Kecamatan Subdistrict	Tinggi Wilayah (mdpl) Altitude (m a.s.l)	Jarak ke Ibukota Kabupaten/Kota Distance to the Capital of Regency/ Municipality
(1)	(2)	(3)
Miomaffo Barat	...	33,00
Miomaffo Tengah	...	12,00
Musi	...	16,00
Mutis	...	63,00
Miomaffo Timur	...	5,00
Noemuti	...	19,00
Bikomi Selatan	...	19,00
Bikomi Tengah	...	7,00
Bikomi Nilulat	...	22,00
Bikomi Utara	...	23,00
Naibenu	...	31,00
Noemuti Timur	...	38,00
Kota Kefamenanu	...	5,00
Insana	...	33,00
Insana Utara	...	54,00
Insana Barat	...	17,00
Insana Tengah	...	19,00
Insana Fafinesu	...	33,00
Biboki Selatan	...	41,00
Biboki Tanpah	...	46,00
Biboki Moenleu	...	77,00
Biboki Utara	...	63,00
Biboki Anleu	...	98,00
Biboki Foetleu	...	73,00
<b>Timor Tengah Utara</b>	...	<b>847,00</b>

Sumber/Source: . BPS, Pendataan Potensi Desa ( Podes ) / BPS-Statistics Indonesia , Village Potensial data Collection

## 1.2 KEADAAN IKLIM CLIMATE CONDITION

**Tabel** 1.2.1 **Pengamatan Unsur Iklim Menurut Bulan di Stasiun Meteorologi , 2022**  
**Table** 1.2.1 **Observation of Climate Elements By Months at BMKG Station, 2022**

Bulan Month	Suhu/Temperature (°C)			Kelembaban/Humidity (%)		
	Minimum	Rata-rata Average	Maksimum Maximum	Minimum	Rata-rata Average	Maksimum Maximum
(1)	(2)	(3)	(4)	(5)	(6)	(7)
Januari/January	22.5	28.3	33.0	70.0	86.8	100.0
Februari/February	23.0	28.1	32.5	69.0	86.2	98.0
Maret/March	22.2	27.9	32.6	66.0	87.2	100.0
April/April	19.9	27.3	33.2	41.0	81.8	98.0
Mei/May	22.2	28.4	33.7	46.0	75.6	97.0
Juni/June	21.0	27.7	33.0	51.0	78.1	97.0
Juli/July	18.3	26.9	32.9	44.0	74.3	98.0
Agustus/August	20.0	27.8	34.0	28.0	73.1	97.0
September/September	22.4	28.5	34.2	46.0	73.7	95.0
Oktober/October	22.0	28.7	35.6	47.0	77.8	98.0
November/November	23.0	28.8	34.7	54.0	82.6	98.0
Desember/December	20.8	28.8	34.4	65.0	84.9	100.0

Lanjutan Tabel/*Continued Table 1.2.1*

Bulan Month	Kecepatan Angin (m/det) Wind Velocity (m/sec)			Tekanan Udara/Atmospheric Pressure (mbar)		
	Minimum	Rata-rata Average	Maksimum Maximum	Minimum	Rata-rata Average	Maksimum Maximum
(1)	(8)	(9)	(10)	(11)	(12)	(13)
Januari/January	Calm	4.3	17.0	1 001.6	1 004.8	1 008.2
Februari/February	Calm	5.3	17.0	1 000.8	1 005.7	1 009.5
Maret/March	Calm	3.6	21.0	1 000.4	1 006.7	1 010.4
April/April	Calm	4.2	27.0	987.1	1 008.1	1 012.1
Mei/May	Calm	5.7	20.0	1 006.7	1 010.2	1 013.1
Juni/June	Calm	5.6	16.0	1 006.6	1 010.2	1 013.5
Juli/July	Calm	7.2	20.0	1 006.9	1 010.7	1 014.9
Agustus/August	Calm	6.5	20.0	1 006.1	1 009.8	1 012.8
September/September	Calm	4.2	15.0	1 004.4	1 008.4	1 013.1
Oktober/October	Calm	3.4	23.0	1 002.7	1 002.7	1 010.5
November/November	Calm	3.4	23.0	1 002.7	1 002.7	1 010.5
Desember/December	Calm	3.7	15.0	1 003.2	1 006.4	1 010.6

Lanjutan Tabel/*Continued Table 1.2.1*

Bulan Month	Jumlah Curah Hujan Number of Precipitation (mm)	Jumlah Hari Hujan (hari) Number of Rainy Days (day)	Penyinaran Matahari Duration of Sunshine (%)
(1)	(14)	(15)	(16)
Januari/January	269.8	23	42.2
Februari/February	261.8	22	38.6
Maret/March	143.1	22	54.2
April/April	301.4	5	67.7
Mei/May	0.5	1	77.9
Juni/June	20.3	4	80.6
Juli/July	9 999	9 999	81.2
Agustus/August	9 999	9 999	83.6
September/September	9 999	9 999	80.1
Oktober/October	27.6	1	75.7
November/November	219.6	18	55.1
Desember/December	380.3	19	46.0

Catatan/Note: *Calm* adalah kecepatan angin mendekati nol/*Calm is wind velocity close to zero*

Sumber/Source: Badan Meteorologi, Klimatologi, dan Geofisika/*Meteorological, Climatological, and Geophysical Agency*

<https://timortengahutarakab.bps.go.id>



02

# Pemerintahan GOVERNMENT

**Wilayah Administratif Kab.Timor Tengah Utara**  
*Administrative Region of North Central Timor Regency*

Di Kabupaten Timor Tengah Utara  
terdapat **24 Kecamatan**  
**182 Desa**  
dan **11 Kelurahan.**



*In Timor Tengah utara District  
there are 24 Districts 182 Villages and 11 Villages*



**Kecamatan Insana merupakan  
Kecamatan dengan Desa terbanyak  
yaitu 17 Desa /Kelurahan**

*Insana District is  
District with the most villages  
namely 17 Villages*

<https://timortengahutarakab.bps.go.id>

**PENJELASAN TEKNIS**

1. Kabupaten Timor Tengah Utara, hingga tahun 2022, terdiri dari 24 kecamatan, 182 desa dan 11 kelurahan. Ibukota dari kabupaten ini adalah kefamenanu yang merupakan salah satu wilayah kecamatan tersendiri.
2. Kelurahan adalah wilayah administrasi setingkat desa yang dikepalai oleh seorang Lurah yang berstatus pegawai negeri dan bertanggungjawab langsung ke Camat.

**TECHNICAL NOTES**

1. *Timor Tengah Utara Regency, until 2022, consisting of 24 districts, 182 villages and 11 kelurahan. Regency capital is kefamenanu which is also known as one district in TTU Regency.*
2. *'Kelurahan is an administration region that is similar to village but administered by a lurah. Lurah is a civil servant and directly responsible to their Camat.*

<https://timortengahutarakab.bps.go.id>

**ULASAN****DESCRIPTION****Wilayah Administratif**

Kabupaten TTU secara wilayah administratif memiliki 24 kecamatan yang terdiri dari 182 desa dan 11 kelurahan.

**Pegawai Negeri Sipil**

Pada tahun 2022, di Kabupaten TTU jumlah Pegawai Negeri Sipil (PNS) sebanyak 5081, diantaranya 2496 laki-laki dan 2585 perempuan. Jika dilihat berdasarkan tingkat pendidikan tertinggi yang ditamatkan, PNS dengan pendidikan sampai SD sebanyak 45 orang, SMP/Sederajat sebanyak 38 orang, SMA/Sederajat sebanyak 866 Orang, Diploma I/II/III/IV sebanyak 983 orang, dan tingkat Sarjana/Pasca Sarjana/Doctor sebanyak 3149 orang.

Data ini tidak termasuk jumlah PNS yang bekerja di Instansi Vertikal seperti BPS dan Lembaga Non Kementerian Lainnya.

**Dewan Perwakilan Rakyat Daerah**

Jumlah wakil rakyat yang duduk pada lembaga legislatif di Kabupaten Timor Tengah Utara tahun 2022, yaitu Dewan Perwakilan Rakyat Daerah (DPRD) provinsi NTT sebanyak 29 orang, terdiri dari 28 Orang laki-laki dan 1 orang perempuan. Jumlah fraksi sebanyak 11 fraksi dengan anggota terbanyak adalah fraksi Partai Nasional Demokrat.

**Administrative Area**

*TTU Regency administratively has 24 sub-districts consisting of 182 villages and 11 ward.*

**Civil Servants**

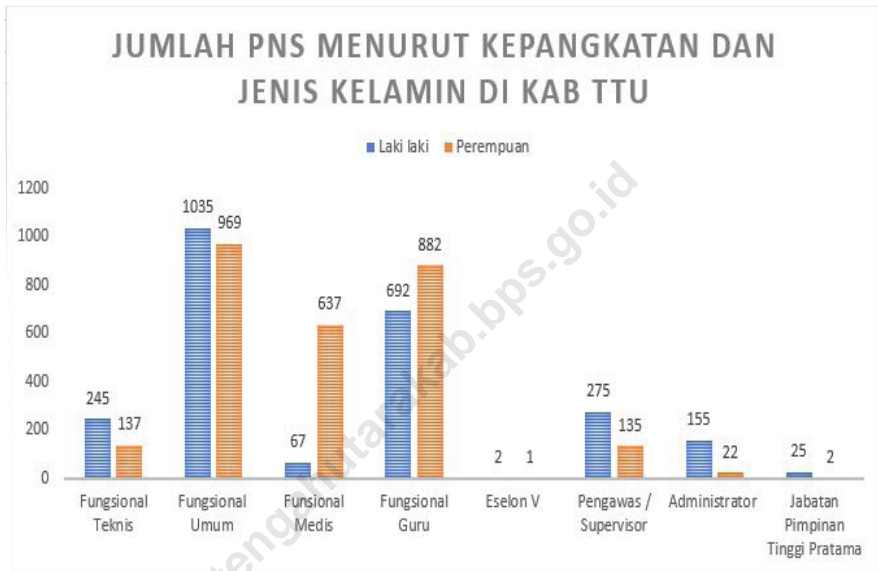
*In 2022, in TTU Regency, the number of Civil Servants (PNS) is 5081, including 2496 men and 2585 women. When viewed based on the highest level of education completed, civil servants with education up to elementary school as many as 45 people, junior high schools / equivalent as many as 38 people, high schools / equivalents as many as 866 people, Diploma I / II / III / IV as many as 983 people, and Bachelor / Postgraduate / Doctor levels as many as 3149 people.*

*This data does not include the number of civil servants working in Vertical Agencies such as BPS and Other Non-Ministerial Institutions.*

**Regional House of Representative**

*The number of people's representatives who sit in the legislative institution in North Central Timor Regency in 2022, namely the Regional People's Representative Council (DPRD) of NTT province is 29 people, consisting of 28 men and 1 woman. The 11 factions with the most members are the Democratic National Party factions.*

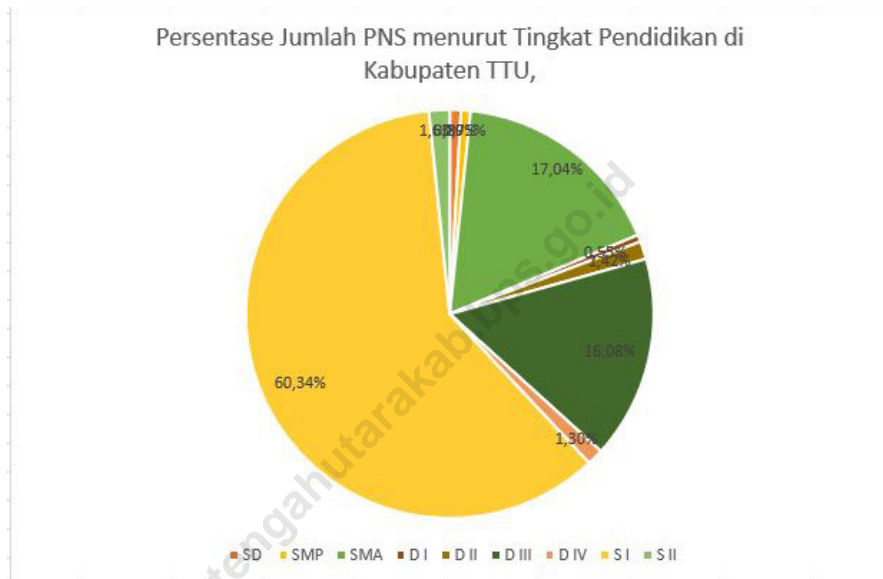
**Gambar 2.1** Jumlah PNS Menurut Kepangkatan dan Jenis Kelamin di Kab. TTU, 2022 / *Number of Civil Servants by Hierarchy and Sex in TTU Regency*



Sumber/Source : Badan Kepegawaian dan Pengembangan Sumber Daya Manusia Kabupaten Timor Tengah Utara / Service and Human Resources Development Agency

**Gambar** 2.2  
**Figures**

**Persentase Jumlah PNS Menurut Tingkat Pendidikan di Kabupaten TTU/Percentage of Civil Servant in TTU Regency by Education Level**



Sumber/Source : Badan Kepegawaian dan Pengembangan Sumber Daya Manusia Kabupaten Timor Tengah Utara / Service and Human Resources Development Agency

## 2.1 WILAYAH ADMINISTRATIF ADMINISTRATIVE AREA

**Tabel** 2.1.1 Jumlah Desa<sup>1</sup>/Kelurahan Menurut Kecamatan di  
**Table** 2.1.1 Number of Villages<sup>1</sup>/Kelurahan by Subdistrict in Timor  
Tengah Utara Regency, 2018–2022

Kecamatan Subdistrict	2018	2019	2020	2021	2022
(1)	(2)	(3)	(4)	(5)	(6)
Miomaffo Barat	13	13	13	13	13
Miomaffo Tengah	6	6	6	6	6
Musi	6	6	6	6	6
Mutis	4	4	4	4	4
Miomaffo Timur	11	11	11	11	11
Noemuti	12	12	12	12	12
Bikomi selatan	10	10	10	10	10
Bikomi Tengah	9	9	9	9	9
Bikomi Nilulat	6	6	6	6	6
Bikomi Utara	9	9	9	9	9
Naibenu	4	4	4	4	4
Noemuti Timur	4	4	4	4	4
Kota Kefamenanu	9	9	9	9	9
Insana	17	17	17	17	17
Insana Utara	5	5	5	5	5
Insana Barat	12	12	12	12	12
Insana Tengah	7	7	7	7	7
Insana Fafinesu	6	6	6	6	6
Biboki Selatan	8	8	8	8	8
Biboki Tanpah	4	4	4	4	4
Biboki Moenleu	7	7	7	7	7
Biboki Utara	10	10	10	10	10
Biboki Anleu	9	9	9	9	9
Biboki Feotleu	5	5	5	5	5
<b>Timor Tengah Utara</b>	<b>193</b>	<b>193</b>	<b>193</b>	<b>193</b>	<b>193</b>

Catatan/Note: <sup>1</sup>Termasuk Unit Permukiman Transmigrasi (UPT)/Include Transmigration Settlement Unit  
Sumber/Source: Potensi Desa



## 2.2 DEWAN PERWAKILAN RAKYAT DAERAH REGIONAL HOUSE OF REPRESENTATIVE

**Tabel 2.2.1** Jumlah Anggota Dewan Perwakilan Rakyat Daerah Menurut Partai Politik dan Jenis Kelamin di Kabupaten Timor Tengah Utara, 2022  
*Number of Regional House of Representatives's Members by Political Parties and Sex in Timor Tengah Utara Regency 2022*

Partai Politik <i>Political Parties</i>	Laki-laki <i>Male</i>	Perempuan <i>Female</i>	Jumlah <i>Total</i>
(1)	(2)	(3)	(4)
Partai Nasional Demokrat	8	-	8
Partai Golongan Karya	4	-	4
Partai Amanat Nasional	1	-	1
Partai Kebangkitan Bangsa	3	-	3
Partai Gerakan Indonesia Raya	3	-	3
Partai Demokrasi Indonesia Perjuangan	1	1	2
Partai Demokrat	2	-	2
Partai Persatuan Indonesia	-	-	-
Partai Keadalian sejahtera	1	-	1
Partai Hati Nurani Rakyat	3	-	3
Partai Berkarya	2	-	2
<b>Timor Tengah Utara</b>	<b>28</b>	<b>1</b>	<b>29</b>

Catatan/Note: (-) Data Tidak Tersedia

Sumber/Source: .Sekretariat DPRD Kabupaten TTU/Regency Regional Representative Council Secretary of TTU

## 2.3 SUMBER DAYA MANUSIA HUMAN RESOURCES

**Tabel** 2.3.1 **Jumlah Pegawai Negeri Sipil Menurut Jabatan dan Jenis Kelamin di Kabupaten Timor Tengah Utara, Desember 2021 dan Desember 2022**  
**Number of Civil Servants by Occupation and Sex in Timor Tengah Utara Regency, December 2021 and December 2022**

Jabatan <i>Occupation</i>	2021		
	Laki-laki <i>Male</i>	Perempuan <i>Female</i>	Jumlah <i>Total</i>
(1)	(2)	(3)	(4)
Jabatan Pimpinan Tinggi Utama <i>Senior Executives</i>	-	-	-
Jabatan Pimpinan Tinggi Madya <i>Middle Executives</i>	-	-	-
Jabatan Pimpinan Tinggi Pratama <i>Junior Executives</i>	-	-	-
Administrator/ <i>Administrator</i>	-	-	-
Pengawas/ <i>Supervisor</i>	-	-	-
Eselon V/ <i>5<sup>th</sup> Echelon</i>	-	-	-
Jabatan Fungsional Dosen <i>Certain Functional Position for Lecturer</i>	-	-	-
Jabatan Fungsional Guru <i>Certain Functional Position for Teacher</i>	-	-	-
Jabatan Fungsional Medis <i>Certain Functional Position for Medical Field</i>	-	-	-
Jabatan Fungsional Teknis <i>Certain Functional Position for Technical Field</i>	-	-	-
Jabatan Fungsional Umum/Pelaksana <i>General Functional Position</i>	-	-	-

Lanjutan Tabel/*Continued Table 2.3.1*

Jabatan <i>Occupation</i>	2022		
	Laki-laki <i>Male</i>	Perempuan <i>Female</i>	Jumlah <i>Total</i>
(1)	(2)	(3)	(4)
Jabatan Pimpinan Tinggi Utama <i>Senior Executives</i>	0	0	0
Jabatan Pimpinan Tinggi Madya <i>Middle Executives</i>	0	0	0
Jabatan Pimpinan Tinggi Pratama <i>Junior Executives</i>	25	2	27
Administrator/ <i>Administrator</i>	155	22	177
Pengawas/ <i>Supervisor</i>	275	135	410
Eselon V/ <i>5<sup>th</sup> Echelon</i>	2	1	3
Jabatan Fungsional Dosen <i>Certain Functional Position for Lecturer</i>	0	0	0
Jabatan Fungsional Guru <i>Certain Functional Position for Teacher</i>	692	882	1574
Jabatan Fungsional Medis <i>Certain Functional Position for Medical Field</i>	67	437	504
Jabatan Fungsional Teknis <i>Certain Functional Position for Technical Field</i>	245	137	382
Jabatan Fungsional Umum/Pelaksana <i>General Functional Position</i>	1035	969	2004
<b>Jumlah/<i>Total</i></b>	<b>2496</b>	<b>2585</b>	<b>5081</b>

Catatan/*Note*: -Sumber/*Source*: Badan Kepegawaian Daerah dan Pengembangan Sumber Daya Manusia (BKDPSDM)/*National Civil Service Agency*

**Tabel**  
**Table** 2.3.2

**Jumlah Pegawai Negeri Sipil Menurut Tingkat Pendidikan dan Jenis Kelamin di Kabupaten Timor Tengah Utara, Desember 2021 dan Desember 2022**  
**Number of Civil Servants by Educational Level and Sex in Timor Tengah Utara Regency, Desember 2021 and Desember 2022**

Tingkat Pendidikan <i>Educational Level</i>	2021		
	Laki-laki <i>Male</i>	Perempuan <i>Female</i>	Jumlah <i>Total</i>
(1)	(2)	(3)	(4)
Sekolah Dasar (SD) <i>Primary School</i>	51	-	51
Sekolah Menengah Pertama (SMP) <i>Junior High School</i>	46	1	47
Sekolah Menengah Atas (SMA) <i>Senior High School</i>	747	282	1 029
Diploma I,II,III/Akta I,II,III <i>Diploma I,II,III/Akta I,II,III</i>	238	685	923
Tingkat Sarjana/Doctor/Ph.D <i>University Graduates</i>	1 493	1 516	3 009
<b>Jumlah/Total</b>	<b>2 575</b>	<b>2 484</b>	<b>5 059</b>

Lanjutan Tabel/*Continued Table 2.3.2*

Tingkat Pendidikan <i>Educational Level</i>	2022		
	Laki-laki <i>Male</i>	Perempuan <i>Female</i>	Jumlah <i>Total</i>
(1)	(2)	(3)	(4)
Sekolah Dasar (SD) <i>Primary School</i>	45	-	45
Sekolah Menengah Pertama (SMP) <i>Junior High School</i>	37	1	38
Sekolah Menengah Atas (SMA) <i>Senior High School</i>	651	215	866
Diploma I/Akta I <i>Diploma I/Akta I</i>	3	25	28
Diploma II/Akta II <i>Diploma II/Akta II</i>	47	25	72
Diploma III/Akta III <i>Diploma III/Akta III</i>	172	645	817
Diploma IV/Akta IV <i>Diploma IV/Akta IV</i>	37	29	66
S1/Sarjana <i>Under Graduate/Bachelor</i>	1 442	1 624	3 066
S2/Pasca Sarjana <i>Graduate</i>	62	21	83
S3/Doktor/Ph.D <i>Post Graduate</i>	0	0	0
<b>Jumlah/Total</b>	<b>2 496</b>	<b>2 585</b>	<b>5 081</b>

Catatan/Note: -

Sumber/Source: Badan Kepegawaian Negara (BKN)/*National Civil Service Agency*

**Tabel**  
**Table** 2.3.3

**Jumlah Pegawai Negeri Sipil Menurut Tingkat  
Kepangkatan dan Jenis Kelamin di Kabupaten Timor  
Tengah Utara, Desember 2021 dan Desember 2022**  
**Number of Civil Servants by Hierarchy and Sex in Timor  
Tengah Utara Regency, Desember 2021 and Desember  
2022**

Pangkat/Golongan/Ruang Hierarchy	2021		
	Laki-laki Male	Perempuan Female	Jumlah Total
(1)	(2)	(3)	(4)
<b>Golongan I/Range I</b>	75	1	76
1. I/A (Juru Muda/Junior Clerk)	3	-	3
2. I/B (Juru Muda Tingkat I/First Class Junior Clerk)	17	1	18
3. I/C (Juru/Clerk)	35	-	35
4. I/D (Juru Tingkat I/First Class Clerk)	20	-	20
<b>Golongan II/Range II</b>	542	437	979
5. II/A (Pengatur Muda/Junior Supervisor)	94	24	118
6. II/B (Pengatur Muda Tingkat I/First Class Junior Supervisor)	123	46	169
7. II/C (Pengatur/Supervisor)	177	234	411
8. II/D (Pengatur Tingkat I/First Class Supervisor)	148	133	281
<b>Golongan III/Range III</b>	1 522	1 754	3 276
9. III/A (Penata Muda/Junior Superintendent)	452	645	1 097
10. III/B (Penata Muda Tingkat I/First Class Junior Superintendent)	346	423	769
11. III/C (Penata/Superintendent)	304	382	686
12. III/D (Penata Tingkat I/First Class Superintendent)	420	304	724
<b>Golongan IV/Range IV</b>	436	292	728
13. IV/A (Pembina/Administrator)	271	159	430
14. IV/B (Pembina Tingkat I/First Class Administrator)	147	130	277
15. IV/C (Pembina Utama Muda/Junior Administrator)	18	3	21
16. IV/D (Pembina Utama Madya/Middle Administrator)	-	-	-
17. IV/E (Pembina Utama/Senior Administrator)	-	-	-
<b>Jumlah/Total</b>	<b>2 575</b>	<b>2 484</b>	<b>5 059</b>

Lanjutan Tabel/*Continued Table 2.3.3*

Pangkat/Golongan/Ruang Hierarchy	2022		
	Laki-laki Male	Perempuan Female	Jumlah Total
(1)	(2)	(3)	(4)
<b>Golongan I/Range I</b>	69	1	70
1. I/A (Juru Muda/ <i>Junior Clerk</i> )	2	-	2
2. I/B (Juru Muda Tingkat I/ <i>First Class Junior Clerk</i> )	10	0	10
3. I/C (Juru/ <i>Clerk</i> )	33	1	34
4. I/D (Juru Tingkat I/ <i>First Class Clerk</i> )	24	-	24
<b>Golongan II/Range II</b>	504	423	927
5. II/A (Pengatur Muda/ <i>Junior Supervisor</i> )	85	17	102
6. II/B (Pengatur Muda Tingkat I/ <i>First Class Junior Supervisor</i> )	107	34	141
7. II/C (Pengatur/ <i>Supervisor</i> )	155	204	359
8. II/D (Pengatur Tingkat I/ <i>First Class Supervisor</i> )	157	168	325
<b>Golongan III/Range III</b>	1 503	1 882	3 385
9. III/A (Penata Muda/ <i>Junior Superintendent</i> )	465	625	1 090
10. III/B (Penata Muda Tingkat I/ <i>First Class Junior Superintendent</i> )	363	517	880
11. III/C (Penata/ <i>Superintendent</i> )	288	391	679
12. III/D (Penata Tingkat I/ <i>First Class Superintendent</i> )	387	349	736
<b>Golongan IV/Range IV</b>	420	279	699
13. IV/A (Pembina/ <i>Administrator</i> )	249	149	398
14. IV/B (Pembina Tingkat I/ <i>First Class Administrator</i> )	146	127	273
15. IV/C (Pembina Utama Muda/ <i>Junior Administrator</i> )	25	3	28
16. IV/D (Pembina Utama Madya/ <i>Middle Administrator</i> )	-	-	0
17. IV/E (Pembina Utama/ <i>Senior Administrator</i> )	-	-	0
<b>Jumlah/Total</b>	<b>2 496</b>	<b>2 585</b>	<b>5 081</b>

Catatan/Note: -

Sumber/Source: Badan Kepegawaian Negara (BKN)/*National Civil Service Agency*

## 2.4 KEUANGAN PEMERINTAH GOVERNMENT FINANCE

**Tabel 2.4.1** Realisasi Pendapatan Pemerintah Kabupaten Timor Tengah Utara Menurut Jenis Pendapatan (ribu rupiah), 2019–2022  
*Actual Timor Tengah Utara Regency Government Revenues by Kind of Revenues (thousand rupiahs), 2019–2022*

Jenis Pendapatan/Kind of Revenues	2019	2020
(1)	(2)	(3)
<b>1. Pendapatan Asli Daerah (PAD)/Regional Revenue</b>	58 749	38 783
1.1 Pajak Daerah/Regional Tax	8 333	5 348
1.2 Retribusi Daerah/Regional Retribution	5 463	3 757
1.3 Hasil Perusahaan Milik Daerah dan Pengelolaan Kekayaan Daerah yang Dipisahkan <i>Regional-Owned Company Revenue and Separated Management of Regional Wealth</i>	4 622	6 681
1.4 Lain-lain PAD yang Sah/Other Regional Revenue	30 330	22 996
<b>2. Dana Perimbangan/Balance Funds</b>	845 904	667 047
2.1 Bagi Hasil Pajak/Tax Sharing Revenue	6 940	7 626
2.2 Bagi Hasil Bukan Pajak/Sumber Daya Alam <i>Non-Tax Sharing Revenue/Natural Resources</i>	-	-
2.3 Dana Alokasi Umum/General Allocation Fund	603 488	507 607
2.4 Dana Alokasi Khusus/Special Allocation Fund	235 475	151 813
<b>3. Lain-lain Pendapatan yang Sah/Other Revenue</b>	25 344	204 283
3.1 Pendapatan Hibah/Grant	44 322	37 374
3.2 Dana Darurat/Emergency Fund	-	-
3.3 Dana Bagi Hasil Pajak dari Provinsi dan Pemerintah Daerah Lainnya/Tax Sharing Revenue from Provincial and Other Regional Governments	20 633	15 053
3.4 Dana Penyesuaian dan Otonomi Daerah <i>Regional Adjustment and Autonomy Fund</i>	60 388	151 854
3.5 Bantuan Keuangan dari Provinsi atau Pemerintah Daerah Lainnya/Financial Assistance from Provincial or Other Regional Governments	-	-
3.6 Lainnya/Others	-	-
<b>Jumlah/Total</b>	<b>2 149 991</b>	<b>1 820 222</b>



Lanjutan Tabel/Continued Table 2.4.1

Jenis Pendapatan/Kind of Revenues	2021	2022
(1)	(4)	(5)
<b>1. Pendapatan Asli Daerah (PAD)/Regional Revenue</b>	65 688	39 799 203,007
1.1 Pajak Daerah/Regional Tax	9 963	9 543 198,152
1.2 Retribusi Daerah/Regional Retribution	5 046	3 166 358,740
1.3 Hasil Perusahaan Milik Daerah dan Pengelolaan Kekayaan Daerah yang Dipisahkan <i>Regional-Owned Company Revenue and Separated Management of Regional Wealth</i>	12 931	6 829 680,530
1.4 Lain-lain PAD yang Sah/Other Regional Revenue	37 748	20 259 965,583
<b>2. Dana Perimbangan/Balance Funds</b>	894 791	798 086 247,153
2.1 Bagi Hasil Pajak/Tax Sharing Revenue	17 592	24 252 289,459
2.2 Bagi Hasil Bukan Pajak/Sumber Daya Alam <i>Non-Tax Sharing Revenue/Natural Resources</i>	727 306	
2.3 Dana Alokasi Umum/General Allocation Fund	149 893	553 289 429,349
2.4 Dana Alokasi Khusus/Special Allocation Fund	24 997	232 637 678,798
<b>3. Lain-lain Pendapatan yang Sah/Other Revenue</b>	-	39 187 938,317
3.1 Pendapatan Hibah/Grant	-	31 931 688,467
3.2 Dana Darurat/Emergency Fund	-	-
3.3 Dana Bagi Hasil Pajak dari Provinsi dan Pemerintah Daerah Lainnya/Tax Sharing Revenue from Provincial and Other Regional Governments	-	-
3.4 Dana Penyesuaian dan Otonomi Daerah <i>Regional Adjustment and Autonomy Fund</i>	-	-
3.5 Bantuan Keuangan dari Provinsi atau Pemerintah Daerah Lainnya/Financial Assistance from Provincial or Other Regional Governments	-	-
3.6 Lainnya/Others	24 997	7 256 249,850
<b>Jumlah/Total</b>	<b>1 970 952</b>	<b>1 057 830 331,255</b>

Catatan/Note: Data tahun 2019-2021 bersumber dari Bapenda

Sumber/Source: Badan Keuangan dan Aset Daerah Kabupaten TTU/TTU Regency Financial and Asset Agency

**Tabel**  
**Table 2.4.2****Realisasi Belanja Pemerintah Kabupaten Timor Tengah Utara Menurut Jenis Belanja (ribu rupiah), 2019–2022**  
**Actual Timor Tengah Utara Regency Government Expenditures by Kind of Expenditures (thousand rupiahs), 2019–2022**

Jenis Pendapatan Kind of Revenues	2019	2020
(1)	(2)	(3)
<b>1. Belanja Tidak Langsung/Indirect Expenditures</b>	608 131	565 719
1.1 Belanja Pegawai/Personnel Expenditures	392 662	340 331
1.2 Belanja Bunga/Interest Expenditures	-	-
1.3 Belanja Subsidi/Subsidies Expenditures	-	-
1.4 Belanja Hibah/Grant Expenditures	1 724	39 985
1.5 Belanja Bantuan Sosial/Social Aid Expenditures	2 415	1 000
1.6 Belanja Bagi Hasil/Sharing Fund Expenditure	-	-
1.7 Belanja Bantuan Keuangan Financial Aids Expenditures	211 329	180 906
1.8 Belanja Tidak Terduga/Unpredicted Expenditures	-	3 495
<b>2. Belanja Langsung/Direct Expenditures</b>	475 704	49 976
2.1 Belanja Pegawai/Personnel Expenditures	74 042	52 246
2.2 Belanja Barang dan Jasa Goods and Services Expenditures	191 446	45 781
2.3 Belanja Modal/Capital Expenditure	210 215	51 949
<b>Jumlah/Total</b>	<b>1 083 835</b>	<b>615 695</b>

Lanjutan Tabel/*Continued Table 2.4.2*

Jenis Pendapatan <i>Kind of Revenues</i>	2021	2022
(1)	(4)	(5)
<b>1. Belanja Tidak Langsung/<i>Indirect Expenditures</i></b>	670 566	679 310 371,479
1.1 Belanja Pegawai/ <i>Personnel Expenditures</i>	435 271	394 487 569,420
1.2 Belanja Bunga/ <i>Interest Expenditures</i>	-	-
1.3 Belanja Subsidi/ <i>Subsidies Expenditures</i>	-	-
1.4 Belanja Hibah/ <i>Grant Expenditures</i>	1 862	2 062 020,000
1.5 Belanja Bantuan Sosial/ <i>Social Aid Expenditures</i>	-	815 000,000
1.6 Belanja Bagi Hasil/ <i>Sharing Fund Expenditure</i>	-	-
1.7 Belanja Bantuan Keuangan <i>Financial Aids Expenditures</i>	205 873	-
1.8 Belanja Tidak Terduga/ <i>Unpredicted Expenditures</i>	27 560	6 462 857,339
<b>2. Belanja Langsung/<i>Direct Expenditures</i></b>	299 269	282 104 175 713,5
2.1 Belanja Pegawai/ <i>Personnel Expenditures</i>	-	-
2.2 Belanja Barang dan Jasa <i>Goods and Services Expenditures</i>	207 146	281 945 782 058,500
2.3 Belanja Modal/ <i>Capital Expenditure</i>	92 123	158 393 655,000
<b>Jumlah/<i>Total</i></b>	<b>969 835</b>	<b>1 057 097 967,192</b>

Catatan/*Note*: Data tahun 2019-2021 bersumber dari Bapenda

Sumber/*Source*: Badan Keuangan dan Aset Daerah Kabupaten TTU/TTU Regency Financial and Asset Agency

<https://timortengahutarakab.bps.go.id>

03

# PENDUDUK dan KETENAGAKERJAAN

## Population And Employment

**Laju Pertumbuhan Penduduk Kab. TTU 2022**  
**District Population Growth Rate TTU 2022**



Kecamatan Insana Barat menjadi kecamatan dengan laju pertumbuhan penduduk tertinggi pada tahun 2022, yaitu 1,99 Persen  
Insana Barat District became a sub-district with the rate of population growth the highest in 2022, namely 1.99 Percent



Sementara untuk laju pertumbuhan penduduk terendah berada di Kecamatan Biboki Tanpah, dengan persentase sebesar 0,81 Persen, pada Tahun 2022  
Meanwhile, the lowest growth population located in Biboki Tanpah District, with a percentage of 0.81 Percent, in 2022

<https://timortengahutarakab.bps.go.id>

**PENJELASAN TEKNIS****TECHNICAL NOTES**

1. Salah satu sumber data kependudukan adalah sensus penduduk yang dilaksanakan setiap sepuluh tahun sekali. Sensus penduduk telah dilaksanakan sebanyak tujuh kali sejak Indonesia merdeka, yaitu tahun 1961, 1971, 1980, 1990, 2000, 2010, dan 2020. Keenam sensus penduduk sebelumnya dilaksanakan dengan menggunakan metode tradisional, yaitu mencatat setiap penduduk dari rumah ke rumah. Pertama kalinya dalam sejarah Sensus Penduduk di Indonesia, Sensus Penduduk 2020 (SP2020) menggunakan metode kombinasi yaitu dengan memanfaatkan data Administrasi Kependudukan (Admindex) dari Direktorat Jenderal Kependudukan dan Pencatatan Sipil (Ditjen Dukcapil) Kementerian Dalam Negeri (Kemendagri) sebagai data dasar pelaksanaan SP2020. Hal ini dirancang dan dilaksanakan sebagai upaya untuk mewujudkan "SATU DATA KEPENDUDUKAN INDONESIA". SP2020 mencakup seluruh penduduk yang tinggal di wilayah teritorial Indonesia, mencakup Warga Negara Indonesia (WNI) dan Warga Negara Asing (WNA) yang telah menetap atau berencana menetap di wilayah Indonesia selama minimal satu

1. *One of the sources of population data is a population census that is carried out once every ten years. Population censuses have been conducted seven times since Indonesia's independence, namely in 1961, 1971, 1980, 1990, 2000, 2010, and 2020. The six previous population censuses were conducted using the traditional method, which is to record each resident from house to house. For the first time in the history of the Population Census in Indonesia, the 2020 Population Census (SP2020) uses a combination method, namely by utilizing Population Administration (Admindex) data from the Directorate General of Population and Civil Registration (Ditjen Dukcapil) of the Ministry of Home Affairs (Kemendagri) as the basic data for the implementation of SP2020. This is designed and implemented as an effort to realize "ONE INDONESIAN POPULATION DATA". SP2020 covers all residents living in Indonesian territorial territory, including Indonesian citizens (WNI) and foreign citizens (WNA) who have settled or plan to settle in Indonesian territory for at least one year. Indonesian citizens who are covered also include those who are abroad, namely members of the Diplomatic Corps of the Republic of Indonesia and their families abroad and members of the*

tahun. WNI yang dicakup juga termasuk mereka yang berada di luar negeri, yaitu Anggota Korps Diplomatik Republik Indonesia beserta keluarganya di luar negeri dan Anggota TNI/POLRI beserta keluarganya yang sedang melakukan misi perdamaian diluar negeri. Untuk tahun yang tidak dilakukan sensus penduduk, data kependudukan diperoleh dari hasil proyeksi penduduk. Proyeksi penduduk merupakan suatu perhitungan ilmiah yang didasarkan pada asumsi dari komponen-komponen perubahan penduduk, yaitu kelahiran, kematian dan migrasi (migrasi internasional dan migrasi risen antar provisi). Proyeksi penduduk interm 2020-2023 dihitung menggunakan data dasar penduduk hasil perapihan umur dari data administrasi Kependudukan dan SP2020 dengan menggunakan asumsi Angka Kelahiran Total sejak tahun 2020 konstan 2,1 (sesuai Proyeksi Survei Penduduk antar Sensus (SUPAS) 2015-2045, Angka Kematian Bayi (AKB) meneruskan hasil Proyeksi SUPAS2015-2045, dan pola migrasi 2020 sama dengan pola migrasi hasil SUPAS 2015. Dalam Publikasi ini, data yang disajikan merupakan hasil SP2020 (September), dan hasil Proyeksi Penduduk interm 2020-2023 (pertengahan tahun/juni).

*TNI / POLRI and their families who are carrying out peace missions abroad. For years for which no population census is conducted, population data is obtained from the results of population projections. Population projection is a scientific calculation based on the assumptions of the components of population change, namely birth, death and migration (international migration and migration between provisions). The 2020-2023 interm population projection is calculated using basic population data from the age gap from the Population administration data and SP2020 using the assumption that the Total Birth Rate since 2020 is constant 2.1 (according to the 2015-2045 Inter-Census Population Survey (SUPAS) Projection, the Infant Mortality Rate (AKB) continues the results of the SUPAS2015-2045 Projection, and the 2020 migration pattern is the same as the migration pattern of the 2015 SUPAS result. In this Publication, the data presented are the results of SP2020 (September), and the results of the interm Population Projection 2020-2023 (mid-year/june).*



2. Penduduk adalah semua orang yang berdomisili di wilayah geografis Indonesia selama enam bulan atau lebih dan atau mereka yang berdomisili kurang dari enam bulan tetapi bertujuan menetap.
  3. Rata-rata pertumbuhan penduduk menunjukkan tingkat pertambahan penduduk setiap tahun dalam jangka waktu tertentu.
  4. kepadatan Penduduk adalah banyaknya penduduk per km persegi.
  5. Rasio Jenis Kelamin adalah perbandingan antara banyaknya penduduk laki-laki dengan banyaknya penduduk perempuan pada suatu daerah dan waktu tertentu. Biasanya dinyatakan dengan banyaknya penduduk laki-laki untuk 100 penduduk perempuan.
  6. Rumah Tangga adalah seseorang atau sekelompok orang yang mendiami sebagian atau seluruh bangunan fisik/sensus, dan biasanya tinggal bersama serta makan dari satu dapur. yang dimaksud makan dari satu dapur adalah jika pengurusam kebutuhan makanan sehari-hari dikelola bersama-sama menjadi satu.
2. *Residents are all persons residing in the geographical area of Indonesia for six months or more and or those who are domiciled for less than six months but aim to settle.*
  3. *The average population growth shows the rate of population growth each year over a period of time.*
  4. *Population density is the number of inhabitants per square km.*
  5. *Sex Ratio is a comparison between the number of male residents and the number of female residents in a certain area and time. It is usually expressed with the large number of male occupations for 100 female inhabitants.*
  6. *A household is a person or group of people who inhabit part or all of a physical/census building, and usually live together and eat from one kitchen. What is meant by eating from one kitchen is if the management of daily food needs is managed together into one.*

- |  |   |
|--|---|
| <p>7. Anggota Rumah Tangga adalah semua orang yang biasanya bertempat tinggal di suatu rumah tangga, baik yang berada dirumah pada waktu pencacahan maupun yang sementara tidak ada.</p>   | <p>7. <i>Members of a Household are all persons who are usually residing in a household, whether they are at home at the time of enumeration or who are temporarily absent.</i></p>   |
| <p>8. Rata-rata Anggota Rumah tangga adalah angka yang menunjukkan jumlah anggota rumah tangga per rumah tangga.</p>   | <p>8. <i>Average Household Member is a number that indicates the number of household members per household.</i></p>   |
| <p>9. Penduduk Usia Kerja adalah penduduk yang berumur 15 tahun ke atas.</p>   | <p>9. <i>The Working Age Population is an incumbent who is 15 years of age or older.</i></p>  |
| <p>10. Bekerja adalah melakukan pekerjaan dengan maksud memperoleh atau membantu memperoleh pendapatan atau keuntungan dan lamanya bekerja paling sedikit 1 jam secara terus-menerus dalam seminggu yang lalu (termasuk pekerja keluarga tanpa upah yang membantu dalam suatu usaha/kegiatan ekonomi).</p> | <p>10. <i>Work is doing work with the intention of obtaining or helping to earn income or profit and the length of work is at least 1 hour continuously in the past week (including family workers without wages who assist in a business / economic activity).</i></p> |
| <p>11. Angkatan Kerja adalah penduduk usia kerja (15 tahun ke atas) yang bekerja atau punya pekerjaan, sementara tidak bekerja, dan yang mencari pekerjaan.</p>  | <p>11. <i>The Labor Force is a working-age population (15 years and older) who is employed or has a job, while not working, and who is looking for work.</i></p>  |
| <p>12. Jumlah jam kerja seluruhnya adalah jumlah jam kerja yang digunakan untuk bekerja (tidak termasuk jam kerja istirahat resmi dan jam kerja yang digunakan untuk hal-hal diluar pekerjaan</p>  | <p>12. <i>The total number of working hours is the number of working hours used to work (excluding official rest hours and working hours used for things outside of work The Business Field is the field of activity</i></p>  |

Lapangan Usaha adalah bidang kegiatan dari pekerjaan/ tempat bekerja dimana seseorang bekerja. Klasifikasi lapangan usaha mengikuti Klasifikasi Baku Lapangan Usaha Indonesia (KBLI) dalam 1 digit.

*of the job / place of work where a person works. The classification of business fields follows the Indonesian Standard Classification of Business Fields (KBLI) in 1 digit.*

13. Status Pekerjaan adalah kedudukan seseorang dalam unit usaha/kegiatan.

13. *Employment Status is a person's position in a business unit/activity*

14. Pekerja tak dibayar adalah seseorang yang bekerja membantu usaha untuk memperoleh penghasilan/keuntungan yang dilakukan oleh salah seorang anggota rumah tangga atau bukan anggota rumah tangga tanpa mendapat upah/gaji.

14. *An unpaid worker is someone who works to help a business to obtain income / profit made by a household member or not a household member without getting a wage / salary.*

15. Upah Buruh adalah pendapatan yang diterima buruh dalam bentuk uang, yang mencakup bukan hanya komponen upah/gaji, tetapi juga lembur dan tunjangan-tunjangan yang diterima secara rutin/ reguler (tunjangan transport, uang makan dan tunjangan lainnya sejauh diterima dalam bentuk uang), tidak termasuk Tunjangan Hari Raya (THR), tunjangan bersifat tahunan, kwartalan, tunjangan-tunjangan lain yang bersifat tidak rutin dan tunjangan dalam bentuk natura.

15. *Labor Wages are income that workers receive in the form of money, which includes not only the components of wages/salaries, but also overtime and benefits received regularly (transport allowances, meals and other benefits to the extent received in the form of money), excluding Holiday Allowances (THR), annual allowances, quarters, other non-routine allowances and allowances in the form of natura.*

**ULASAN**

**Kependudukan**

Penduduk Kabupaten TTU berdasarkan hasil Proyeksi Sensus Penduduk tahun 2022 adalah sebanyak 268.067 jiwa. Rasio jenis kelamin tahun 2022 adalah 100.41.

**Ketenagakerajaan**

Jumlah angkatan kerja di Kabupaten TTU pada tahun 2022 ada sebesar 143386.

**DESCRIPTION**

**Population**

*The population of TTU Regency based on the results of the 2022 Population Census Projection is 268,067 people. The sex ratio in 2022 is 100.41.*

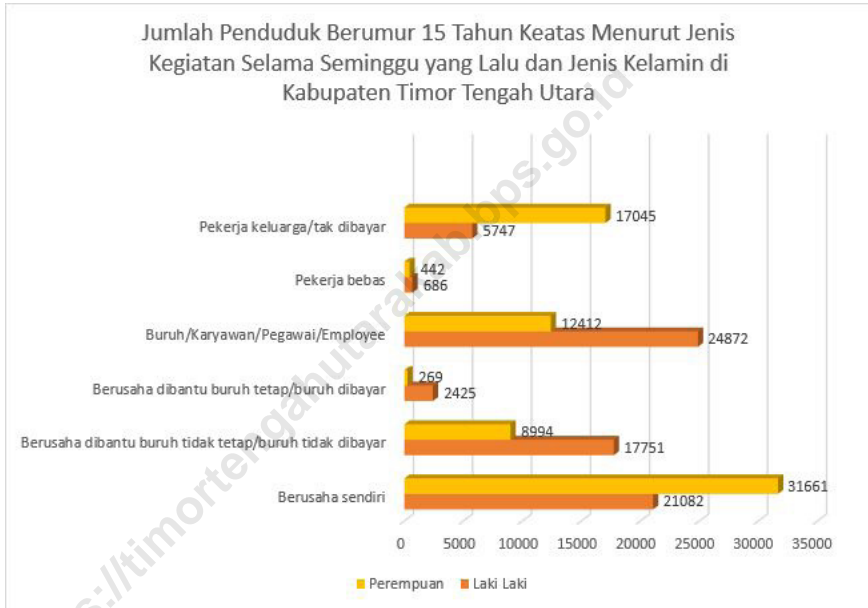
**Employment**

*The number of workers in TTU Regency in 2022 is 143386.*

<https://timortengahutarakab.bpt.go.id>

**Gambar 3.1**  
**Figures**

**Penduduk Berumur 15 Tahun Ke Atas yang Bekerja Selama Seminggu yang Lalu Menurut Status Pekerjaan Utama dan Jenis Kelamin di Kabupaten Timor Tengah Utara**  
*Population 15 Years of Age and Over who Worked During The Previous Week by Main Employment Status and Sex in Timor Tengah Utara Regency*



Sumber/Source : BPS, Survei Angkatan Kerja Nasional (Sakernas) Agustus/BPS-Statistics Indonesia, August National Labor Force Survey

### 3.1 PENDUDUK POPULATION

**Tabel 3.1.1 Penduduk, Laju Pertumbuhan Penduduk, Distribusi Persentase Penduduk, Kepadatan Penduduk, Rasio Jenis Kelamin Penduduk Menurut Kecamatan di Kabupaten Timor Tengah Utara, 2022**  
*Population, Population Growth Rate, Percentage Distribution of Population, Population Density, and Population Sex Ratio by Subdistrict in Timor Tengah Utara Regency, 2022*

Kecamatan Subdistrict	Penduduk (ribu) Population (thousand)	Laju Pertumbuhan Penduduk per Tahun 2020–2022 (%) Annual Population Growth Rate 2020–2022 (%)
(1)	(2)	(3)
Miomaffo Barat	1 5634	0.89
Miomaffo Tengah	6 302	1.66
Musi	4 918	1.72
Mutis	7 320	1.09
Miomaffo Timur	12 906	1.8
Noemuti	13 224	1.72
Bikomi selatan	11 566	1.55
Bikomi Tengah	7 850	1.42
Bikomi Nilulat	4 940	1.34
Bikomi Utara	6 442	1.39
Naibenu	5 746	1.4
Noemuti Timur	4 420	1.61
Kota Kefamenanu	49 095	1.27
Insana	21 771	1.69
Insana Utara	10 555	1.75
Insana Barat	11 125	1.99
Insana Tengah	10 847	1.55
Insana Fafinesu	6 142	1.89
Biboki Selatan	9 610	1.06
Biboki Tanpah	5 719	0.81
Biboki Moenleu	8 288	1.52
Biboki Utara	11 561	1.19
Biboki Anleu	17 738	1.63
Biboki Feotleu	4 348	1.01
<b>Timor Tengah Utara</b>	<b>268 067</b>	<b>1.40</b>

Lanjutan Tabel/*Continued Table* 3.1.1

<b>Kecamatan Subdistrict</b>	<b>Persentase Penduduk Percentage of Total Population</b>	<b>Kepadatan Penduduk per km<sup>2</sup> Population Density per sq.km</b>
(1)	(4)	(5)
Miomaffo Barat	5.83	78
Miomaffo Tengah	2.35	84
Musi	1.83	60
Mutis	2.73	81
Miomaffo Timur	4.81	127
Noemuti	4.93	85
Bikomi selatan	4.31	238
Bikomi Tengah	2.93	128
Bikomi Nilulat	1.84	60
Bikomi Utara	2.40	91
Naibenu	2.14	65
Noemuti Timur	1.65	79
Kota Kefamenanu	18.31	663
Insana	8.12	65
Insana Utara	3.94	196
Insana Barat	4.15	109
Insana Tengah	4.05	87
Insana Fafinesu	2.29	116
Biboki Selatan	3.58	59
Biboki Tanpah	2.13	58
Biboki Moenleu	3.09	97
Biboki Utara	4.31	83
Biboki Anleu	6.62	86
Biboki Feotleu	1.62	35
<b>Timor Tengah Utara</b>	<b>100.00</b>	<b>100</b>

Lanjutan Tabel/Continued Table 3.1.1

Kecamatan Subdistrict	Rasio Jenis Kelamin Penduduk Population Sex Ratio
(1)	(6)
Miomaffo Barat	96.11
Miomaffo Tengah	97.55
Musi	101.81
Mutis	100.22
Miomaffo Timur	96.11
Noemuti	98.71
Bikomi selatan	103.59
Bikomi Tengah	100.92
Bikomi Nilulat	98.95
Bikomi Utara	98.52
Naibenu	95.51
Noemuti Timur	99.28
Kota Kefamenanu	101.44
Insana	101.88
Insana Utara	101.66
Insana Barat	100.85
Insana Tengah	98.92
Insana Fafinesu	103.04
Biboki Selatan	100.25
Biboki Tanpah	103.23
Biboki Moenleu	98.18
Biboki Utara	101.59
Biboki Anleu	103.35
Biboki Feotleu	103.84
<b>Timor Tengah Utara</b>	<b>100,41</b>

Catatan/Note: -

Sumber/Source: BPS,Proyeksi SP2020



**Tabel**  
**Table** 3.1.2

**Jumlah Penduduk Menurut Kelompok Umur dan Jenis Kelamin di Kabupaten Timor Tengah Utara 2022**  
*Population by Age Groups and Sex in Timor Tengah Utara Regency, 2022*

Kelompok Umur <i>Age Groups</i>	Jenis Kelamin/ <i>Sex</i>		
	Laki-Laki <i>Male</i>	Perempuan <i>Female</i>	Jumlah <i>Total</i>
(1)	(2)	(3)	(4)
0–4	14 083	13 570	27 653
5–9	13 730	13 186	26 916
10–14	12 529	12 188	24 717
15–19	12 497	11 776	24 273
20–24	10 967	10 292	21 259
25–29	11 214	10 579	21 793
30–34	9 058	9 448	18 506
35–39	8 721	9 221	17 942
40–44	7 665	8 084	15 749
45–49	6 942	7 400	14 342
50–54	6 809	7 055	13 864
55–59	5 764	6 051	11 815
60–64	4 695	5 050	9 745
65–69	3 623	3 623	7 246
70–74	2 723	2 852	5 575
75+	3 290	3 382	6 672
<b>Timor Tengah Utara</b>	<b>1343 10</b>	<b>133 757</b>	<b>268 067</b>

Catatan/*Note*: -

Sumber/*Source*: BPS,Proyeksi SP2020

### 3.2 KETENAGAKERJAAN EMPLOYMENT

**Tabel 3.2.1** Jumlah Penduduk Berumur 15 Tahun Keatas Menurut Jenis Kegiatan Selama Seminggu yang Lalu dan Jenis Kelamin di Kabupaten Timor Tengah Utara, 2022  
*Population Aged 15 Years and Over by Type of Activity During The Previous Week and Sex in Timor Tengah Utara Regency, 2022*

Kegiatan Utama <i>Main Activity</i>	Jenis Kelamin/Sex		
	Laki-Laki <i>Male</i>	Perempuan <i>Female</i>	Laki-Laki+ Perempuan <i>Male+Female</i>
(1)	(2)	(3)	(4)
<b>I. Angkatan Kerja/Economically Active</b>			
1. Bekerja/ <i>Working</i>	72 563	70 823	143 386
2. Pengangguran Terbuka/ <i>Unemployment</i>	4 872	351	5 223
<b>II. Bukan Angkatan Kerja/Not Economically Active</b>			
1. Sekolah/ <i>Attending School</i>	7 642	7 449	15 091
2. Mengurus Rumah Tangga/ <i>Housekeeping</i>	3 813	14 689	18 502
3. Lainnya/ <i>Others</i>	2 197	1 468	3 665
<b>Jumlah/Total</b>	<b>91 087</b>	<b>94 780</b>	<b>185 867</b>

Catatan/Note: -

Sumber/Source: BPS, Survei Angkatan Kerja Nasional (Sakernas) Agustus/BPS-Statistics Indonesia, August National Labor Force Survey

**Tabel**  
**Table** 3.2.2

**Penduduk Berumur 15 Tahun ke Atas Menurut Pendidikan Tertinggi yang Ditamatkan dan Jenis Kegiatan Selama Seminggu yang Lalu di Kabupaten Timor Tengah Utara, 2022**

*Population 15 Years of Age and Over by Educational Attainment and Type of Activity During the Previous Week in Timor Tengah Utara Regency, 2022*

Pendidikan Tertinggi yang Ditamatkan <sup>1</sup> <i>Educational Attainment<sup>1</sup></i>	Angkatan Kerja/Economically Active			Persentase Bekerja terhadap Angkatan Kerja <i>Percentage of Working to Economically Active</i>
	Bekerja <i>Working</i>	Pengangguran <sup>2</sup> <i>Unemployment<sup>2</sup></i>	Jumlah Angkatan Kerja <i>Total of Economically Active</i>	
(1)	(2)	(3)	(4)	(5)
0	80 561	-	83 288	96.73
1	14 500	-	15 232	95.19
2	28 495	-	30 259	94.17
3	19 830	-	19 830	100.00
<b>Jumlah/Total</b>	143 386	-	148 609	96.49

Lanjutan Tabel/*Continued Table 3.2.2*

Pendidikan Tertinggi yang Ditamatkan <sup>1</sup> <i>Educational Attainment<sup>1</sup></i>	Bukan Angkatan Kerja <i>Not Economically Active</i>	Jumlah Total	Persentase Angkatan Kerja terhadap Penduduk Usia Kerja <i>Percentage of Economically Active to Working Age Population</i>
(1)	(6)	(7)	(8)
0	10 345	93 633	88.95
1	11 588	26 820	56.79
2	12 393	42 652	70.94
3	2 932	22 762	87.12
<b>Jumlah/Total</b>	37 258	185 867	79.95

Catatan/Note: <sup>1</sup> 0. ≤ Sekolah Dasar (SD)/≤ *Primary School*  
 1. Sekolah Menengah Pertama/*Junior High School*  
 2. Sekolah Menengah Atas/*Senior High School*  
 3. Perguruan Tinggi/*Collage*  
<sup>2</sup> 1. Mencari pekerjaan/*Looking for work*  
 2. Mempersiapkan usaha/*Establishing a new business/firm*  
 3. Merasa tidak mungkin mendapat pekerjaan/*Feeling hopeless in looking for work (discouraged job seekers)*  
 4. Sudah punya pekerjaan tetapi belum mulai bekerja/*Having job already but not starting to work yet*

Sumber/Source: BPS, Survei Angkatan Kerja Nasional (Sakernas) Agustus/BPS-Statistics Indonesia, August National Labor Force Survey

**Tabel** 3.2.3  
**Table**

**Penduduk Berumur 15 Tahun Ke Atas yang Bekerja Selama Seminggu yang Lalu Menurut Status Pekerjaan Utama dan Jenis Kelamin di Kabupaten Timor Tengah Utara, 2022**  
*Population 15 Years of Age and Over who Worked During The Previous Week by Main Employment Status and Sex in Timor Tengah Uara Regency, 2022*

<b>Status Pekerjaan Utama</b> <i>Main Employment Status</i>	<b>Laki-Laki</b> <i>Male</i>	<b>Perempuan</b> <i>Female</i>	<b>Jumlah</b> <i>Total</i>
(1)	(2)	(3)	(4)
Berusaha sendiri <i>Own account worker</i>	21 082	31 661	52 743
Berusaha dibantu buruh tidak tetap/buruh tidak dibayar <i>Employer assisted by temporary worker/unpaid worker</i>	17 751	8 994	26 745
Berusaha dibantu buruh tetap/buruh dibayar <i>Employer assisted by permanent worker/paid worker</i>	2 425	269	2 694
Buruh/Karyawan/Pegawai/ <i>Employee</i>	24 872	12 412	37 284
Pekerja bebas <i>Casual worker</i>	686	442	1 128
Pekerja keluarga/tak dibayar <i>Family worker/unpaid worker</i>	5 747	17 045	22 792
<b>Jumlah/Total</b>	<b>72 563</b>	<b>70 823</b>	<b>143 386</b>


Catatan/Note: -

Sumber/Source: BPS, Survei Angkatan Kerja Nasional (Sakernas) Agustus/BPS-Statistics Indonesia, August National Labor Force Survey

<https://timortengahutarakab.bps.go.id>

# 04

## SOSIAL dan KESEJAHTERAAN RAKYAT SOCIAL And WELFARE



Pada 2022, angka Melek Huruf Penduduk TTU  
berusia 20-24 Tahun adalah 100 Persen

*In 2022, the Literacy rate for TTU  
Population aged 20-24 is 100 Percent*



**Jumlah sekolah di TTU pada tahun 2022 ;**

**SD/MI : 275 Sekolah**

**SMP/MTS : 95 Sekolah**

**SMU /SMK : 50 Sekolah**

*Number of schools in TTU in 2022 ;*

*Elementary School : 275 Schools*

*Junior high school : 95 Schools*

*Senior High School : 50 Schools*

**DID YOU  
KNOW**



**Jumlah Penduduk Miskin di TTU tahun 2022 adalah 55.880 Orang atau 21,50 %**  
*The number of poor people in TTU in 2022 is 55,880 people or 21.50%*

<https://timortengahutarakab.bps.go.id>



**PENJELASAN TEKNIS****TECHNICAL NOTES**

- |   |   |
|---|---|
| <p>1. Tidak/belum pernah sekolah adalah mereka yang tidak pernah atau belum pernah terdaftar dan tidak pernah atau belum pernah aktif mengikuti pendidikan di suatu jenjang pendidikan formal.</p>  | <p>1. <i>No/have never attended school are those who have never been or have never been enrolled and have never or have never been actively educated at a formal education level.</i></p>   |
| <p>2. Masih bersekolah adalah mereka yang terdaftar dan aktif mengikuti pendidikan di suatu jenjang pendidikan formal, baik pendidikan dasar, menengah, maupun pendidikan tinggi. Bagi mahasiswa yang masih cuti dianggap masih bersekolah.</p>   | <p>2. <i>Still in school are those who are registered and actively attending education at a formal education level, both primary, secondary, and higher education. For students who are still on leave, they are considered to be still in school.</i></p>  |
| <p>3. Tidak bersekolah lagi adalah mereka yang pernah terdaftar dan aktif mengikuti pendidikan di suatu jenjang pendidikan formal, tetapi pada saat pencacahan tidak lagi terdaftar dan tidak aktif mengikuti pendidikan, baik karena sudah tamat jenjang pendidikan terakhir maupun putus sekolah.</p>   | <p>3. <i>No longer attending school are those who have been enrolled and actively attended education at a formal education level, but at the time of enumeration are no longer registered and do not actively attend education, either because they have finished their last level of education or dropped out of school.</i></p>               |
| <p>4. Tamat sekolah adalah menyelesaikan pelajaran yang ditandai dengan lulus ujian akhir pada kelas atau tingkat terakhir suatu jenjang pendidikan di sekolah negeri maupun swasta dengan mendapatkan Tanda Tamat Belajar/Ijazah. Seseorang yang belum mengikuti pelajaran pada kelas tertinggi tetapi telah mengikuti ujian akhir dan lulus dianggap tamat sekolah.</p> | <p>4. <i>Finishing school is completing lessons marked by passing the final exam at the last grade or level of education in public or private schools by obtaining a Study Certificate/ Diploma. A person who has not taken lessons in the highest grade but has taken the final exam and passed is considered to have finished school.</i></p> |

5. Dapat membaca dan menulis artinya dapat membaca dan menulis kata-kata/kalimat sederhana dengan suatu aksara tertentu.
  6. Jalur pendidikan di Indonesia terdiri atas pendidikan formal, pendidikan nonformal, dan pendidikan informal yang ketiganya dapat saling melengkapi dan memperkaya (Undang-Undang No. 20 Tahun 2003 tentang Sistem Pendidikan Nasional).
  7. Jenjang Pendidikan Formal terdiri atas pendidikan dasar, pendidikan menengah dan pendidikan tinggi. Jenis Pendidikan yang diajarkan mencakup pendidikan umum, kejuruan, akademik, profesi, vokasi, keagamaan, dan khusus. Pendidikan dasar berbentuk Sekolah Dasar (SD) dan Madrasah Ibtidaiyah (MI) atau bentuk lain yang sederajat serta sekolah Menengah Pertama (SMP) dan Madrasah Tsanawiyah (MTs) atau bentuk lain yang sederajat. Pendidikan menengah berbentuk Sekolah Menengah Atas (SMA), Madrasah Aliyah (MA), Sekolah Menengah Kejuruan (SMK), dan Madrasah Aliyah Kejuruan (MAK), atau bentuk lain yang sederajat. Pendidikan Tinggi merupakan jenjang Pendidikan setelah pendidikan menengah yang mencakup Program pendidikan
5. *Being able to read and write means being able to read and write simple words / sentences with a certain script.*
  6. *The education pathway in Indonesia consists of formal education, non-formal education, and informal education, all three of which can complement and enrich each other (Law No. 20 of 2003 concerning the National Education System).*
  7. *The Formal Education Level consists of basic education, secondary education and higher education. The types of education taught include general, vocational, academic, professional, vocational, religious, and special education. Basic education is in the form of Elementary Schools (SD) and Madrasah Ibtidaiyah (MI) or other equivalent forms as well as Junior High Schools (SMP) and Madrasah Tsanawiyah (MTs) or other equivalent forms. Secondary education is in the form of High School (SMA), Madrasah Aliyah (MA), Vocational High School (SMK), and Madrasah Aliyah Vocational (MAK), or other forms that are as early as learning. Higher Education is a level of education after secondary education that includes diploma, bachelor, master, specialist, and doctoral education*

diploma, sarjana, magister, spesialis, dan doctor yang diselenggarakan oleh perguruan tinggi. Perguruan Tinggi dapat berbentuk akademi, politeknik, sekolah tinggi atau institut.

*programs organized by universities. Colleges can be academy, polytechnic, college or institute.*

8. Rumah Sakit (RS) adalah tempat pemeriksaan dan perawatan kesehatan, biasanya berada di bawah pengawasan dokter/tenaga medis, termasuk rumah sakit khusus seperti RS perawatan paru-paru dan RS jantung.

8. *Hospitals are places of examination and health care, usually under the supervision of doctors / medical personnel, including special hospitals such as lung care hospitals and heart hospitals.*

9. Rumah Sakit Bersalin adalah rumah sakit khusus untuk persalinan, dilengkapi pelayanan spesialis pemeriksaan kehamilan, persalinan, rawat inap dan rawat jalan ibu dan anak yang berada di bawah pengawasan dokter spesialis kandungan.

9. *Maternity Hospital is a special hospital for childbirth, equipped with specialist services for pregnancy, childbirth, inpatient and outpatient examinations of mothers and children under the supervision of obstetricians.*

10. Rumah Bersalin adalah sarana pelayanan kesehatan dengan izin sebagai rumah bersalin, dilengkapi pelayanan pemeriksaan kehamilan, persalinan serta pemeriksaan ibu dan anak yang berada di bawah pengawasan bidan senior.

10. *Maternity Home is a health service facility with permission as a maternity home, equipped with pregnancy, childbirth and mother and child examination services under the supervision of a senior midwife.*

11. Puskesmas (Pusat Kesehatan Masyarakat) adalah unit pelayanan teknis dinas mempunyai fungsi utama sebagai penyelenggara pelayanan kesehatan tingkat pertama. Wilayah kerja puskesmas maksimal adalah satu kecamatan.

11. *Puskesmas (Community Health Center) is a technical service unit of the department that has the main function as a provider of first-level health services. The maximum puskesmas working area is one sub-district.*

12. Puskesmas Pembantu (Pustu) yaitu unit pelayanan kesehatan masyarakat yang membantu kegiatan Puskesmas di sebagian dari wilayah kerja. Pada beberapa daerah balai pengobatan telah berubah fungsi menjadi pustu walaupun papan nama masih tertulis balai pengobatan.
  13. Apotek adalah suatu tempat tertentu yang digunakan untuk melakukan pekerjaan kefarmasian dan penyaluran/ penjualan obat atau bahan farmasi dan perbekalan kesehatan kepada masyarakat yang dikelola oleh tenaga apoteker.
  14. Keluhan kesehatan adalah keadaan seseorang yang mengalami gangguan kesehatan atau kejiwaan, baik karena gangguan/ penyakit yang sering dialami penduduk, seperti panas, pilek, diare, pusing, sakit kepala, maupun karena penyakit akut, penyakit kronis, kecelakaan, kriminal atau hal lain.
  15. Bencana alam adalah suatu peristiwa yang terbagi menjadi dua berdasarkan pemicunya. Pertama, bencana yang terjadi secara alami dapat berupa banjir, letusan gunung berapi, gempa bumi, tsunami, tanah longsor, badai salju, kekeringan, hujan es, gelombang panas, hurikan, badai tropis, taifun, tornado, kebakaran
12. *Puskesmas Auxiliary (Pustu) is a community health service unit that assists puskesmas activities in part of the work area. In some areas the treatment hall has changed its function to a pustu even though the nameplate is still written as the medicine hall.*
  13. *A pharmacy is a certain place that is used to carry out pharmaceutical work and the distribution / sale of drugs or pharmaceutical materials and health supplies to the public managed by pharmacists.*
  14. *Health complaints are the condition of a person who experiences health or psychiatric disorders, either due to disorders / diseases that are often experienced by residents, such as heat, diarrheal colds, dizziness, headaches, or due to acute illnesses, chronic diseases, accidents, crime or other things.*
  15. *A natural disaster is an event that is divided into two based on its trigger. First, naturally occurring disasters can be floods, volcanic eruptions, earthquakes, tsunamis, landslides, blizzards, droughts, hail, heat waves, hurricanes, tropical storms, typhoons, tornadoes, wildfires and disease outbreaks.*

liar dan wabah penyakit.

16. Untuk mengukur kemiskinan, BPS menggunakan konsep kemampuan dasar (basic needs approach). Dengan pendekatan ini, kemiskinan dipandang sebagai ketidakmampuan dari sisi ekonomi untuk memenuhi kebutuhan dasar makanan dan bukan makanan yang diukur dari sisi pengeluaran. Metode yang digunakan adalah menghitung Garis Kemiskinan (GK), yang terdiri dari dua komponen yaitu Garis Kemiskinan Makanan (GKM) dan Garis Kemiskinan Non Makanan (GKNM). Penghitungan Garis Kemiskinan dilakukan secara terpisah untuk daerah perkotaan dan perdesaan.
17. Penduduk Miskin adalah Penduduk yang memiliki rata-rata pengeluaran per kapita per bulan di bawah Garis Kemiskinan.
18. Ukuran Kemiskinan
  - a. Head Count Index (HCI-P0) adalah Presentase penduduk miskin yang berada di bawah Garis Kemiskinan (GK)
  - b. Indeks Kedalaman Kemiskinan (PovertyGapIndex-P1) merupakan ukuran rata-rata kesenjangan pengeluaran masing-masing penduduk miskin terhadap garis kemiskinan. Semakin Tinggi nilai Indeks, semakin jauh rata-rata pengeluaran
16. *To measure poverty, BPS uses the basic needs approach. With this approach, poverty is seen as the inability from the economic side to meet the basic needs of food and not food as measured in terms of expenditure. The method used is to calculate the Poverty Line (GK), which consists of two components, namely the Food Poverty Line (GKM) and the Non-Food Poverty Line (GKNM). Poverty Line calculations are carried out separately for urban and rural areas.*
17. *Poor People are Residents who have an average per capita expenditure per month below the Poverty Line.*
18. *Measures of Poverty a. Head Count Index (HCI-P0) is the percentage of poor people who are below the Poverty Line (GK) b. Poverty Gap Index (P1) is a measure of the average expenditure gap of each poor person against the poverty line. The higher the index value, the farther the average population expenditure is from the poverty line. c. Poverty Severity Index (P2) provides an overview of the spread of expenditure among the*

penduduk dari garis kemiskinan. c. Indeks Keparahan Kemiskinan (poverty Severity Index-P2) memberikan gambaran mengenai penyebaran pengeluaran di antara penduduk miskin. Semakin tinggi nilai Indeks, semakin tinggi ketimpangan pengeluaran di antara penduduk miskin.

19. Indeks Pembangunan Manusia (IPM) menjelaskan bagaimana penduduk dapat mengakses hasil pembangunan dalam memperoleh pendapatan, kesehatan, pendidikan dan sebagainya. IPM dibentuk oleh 3 (tiga) dimensi dasar: umur panjang dan hidup sehat; pengetahuan; dan standar hidup layak.

*poor. The higher the value of the Index, the higher the expenditure inequality among the poor.*

19. *The Human Development Index (HDI) describes how the population can access development outcomes in obtaining income, health, education and so on. HDI is formed by 3 (three) basic dimensions: longevity and healthy living; knowledge; and a decent standard of living.*

**ULASAN****DESCRIPTION****Pendidikan**

Angka Partisipasi Murni TTU untuk jenjang SD/Sederajat tahun 2021 adalah 97.96, untuk jenjang SMP/Sederajat adalah 68.71, dan jenjang SMA/Sederajat adalah 54.31.

Selain itu, jumlah fasilitas sekolah yang ada di TTU diantaranya SD/MI sebanyak 275, SMP/MTs sebanyak 95, SMA/MA sebanyak 30, SMK sebanyak 20 dan Perguruan Tinggi sebanyak 3 unit.

**Kesehatan**

Jumlah rumah sakit di TTU pada tahun 2022 sebanyak 3 unit dan jumlah puskesmas sebanyak 26 unit.

**Agama dan Sosial Lainnya**

Mayoritas penduduk TTU beragama Katholik yaitu 228.213 dari seluruh penduduk, diikuti oleh pemeluk agama Kristen Protestan yang mencapai 19.829

**Kemiskinan**

Jumlah penduduk miskin di Kabupaten TTU pada tahun 2021 ada sebanyak 22.62 persen atau sebanyak 58.33 ribu.

*Education*

*The TTU Pure Participation Rate for the elementary/equivalent level in 2021 is 97.96, for the junior high school/ equivalent level is 68.71, and the high school/ equivalent level is 54.31.*

*In addition, the number of school facilities in TTU includes 275 elementary schools/mi, 95 junior high schools/ MTs, 30 high schools/ma, 20 vocational schools and 3 universities.*

*Health*

*The number of hospitals in TTU in 2022 is 3 units and the number of puskesmas is 26 units.*

*Religion and Other Social*

*The majority of TTU's population is Catholic, 228,213 of the entire population, followed by Protestant Christians who reached 19,829*

*Poverty*

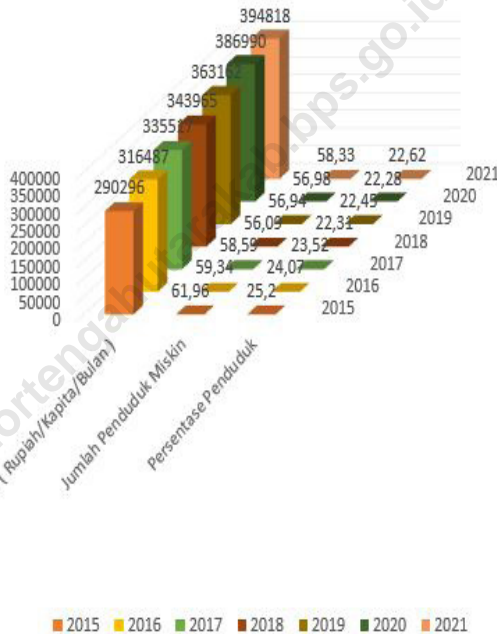
*The number of poor people in TTU Regency in 2021 is 22.62 percent or as many as 58.33 thousand.*

<https://timortengahutarakab.bps.go.id>



**Gambar 4.1** **Garis Kemiskinan dan Persentase Penduduk Miskin Kabupaten Timor Tengah Utara (%), 2022 / Poverty Line and Percentage of Poor People in Timor Tengah Utara Regency (%), 2022**

Garis Kemiskinan dan Persentase Penduduk Miskin Kabupaten Timor Tengah Utara (%)



Sumber/Source : BPS, Survei Sosial Ekonomi Nasional Maret/BPS-Statistics Indonesia, March National Socioeconomic Survey

#### 4.1 PENDIDIKAN EDUCATION

**Tabel 4.1.1** Jumlah Sekolah, Guru, dan Murid Taman Kanak-Kanak (TK) di Bawah Kementerian Pendidikan, Kebudayaan, Riset, dan Teknologi Menurut Kecamatan di Kabupaten Timor Tengah Utara, 2021/2022 dan 2022/2023  
*Number of Schools, Teachers, and Pupils in Kindergarten Under The Ministry of Education, Culture, Research, and Technology by Subdistrict in Timor Tengah Utara Regency, 2021/2022 and 2022/2023*

Kecamatan Subdistrict	Sekolah/Schools					
	Negeri/Public		Swasta/Private		Jumlah/Total	
	2021/2022	2022/2023	2021/2022	2022/2023	2021/2022	2022/2023
(1)	(2)	(3)	(4)	(5)	(6)	(7)
Miomaffo Barat	-	-	3	3	3	3
Miomaffo Tengah	-	-	-	-	-	-
Musi	-	-	-	-	-	-
Mutis	-	-	-	-	-	-
Miomaffo Timur	-	-	2	2	2	2
Noemuti	1	1	1	1	2	2
Bikomi selatan	-	-	-	-	-	-
Bikomi Tengah	-	-	-	-	-	-
Bikomi Nilulat	-	-	-	-	-	-
Bikomi Utara	-	-	-	-	-	-
Naibenu	-	-	-	-	-	-
Noemuti Timur	-	-	-	-	-	-
Kota Kefamenanu	1	1	8	7	9	8
Insana	-	-	1	1	1	1
Insana Utara	-	-	1	1	1	1
Insana Barat	-	-	-	-	-	-
Insana Tengah	-	-	-	-	-	-
Insana Fafinesu	-	-	-	-	-	-
Biboki Selatan	-	-	1	1	1	1
Biboki Tanpah	-	-	-	-	-	-
Biboki Moenleu	-	-	-	-	-	-
Biboki Utara	-	-	1	1	1	1
Biboki Anleu	-	-	1	1	1	1
Biboki Feotleu	-	-	-	-	-	1
<b>Timor Tengah Utara</b>	<b>2</b>	<b>2</b>	<b>19</b>	<b>18</b>	<b>21</b>	<b>20</b>

Lanjutan Tabel/Continued Table 4.1.1

Kecamatan Subdistrict	Guru <sup>1</sup> /Teachers <sup>1</sup>					
	Negeri/Public		Swasta/Private		Jumlah/Total	
	2021/2022	2022/2023	2021/2022	2022/2023	2021/2022	2022/2023
(1)	(8)	(9)	(10)	(11)	(12)	(13)
Miomaffo Barat	-	-	7	10	7	10
Miomaffo Tengah	-	-	-	-	-	-
Musi	-	-	-	-	-	-
Mutis	-	-	-	-	-	-
Miomaffo Timur	-	-	8	10	8	10
Noemuti	4	5	4	4	8	9
Bikomi selatan	-	-	-	-	-	-
Bikomi Tengah	-	-	-	-	-	-
Bikomi Nilulat	-	-	-	-	-	-
Bikomi Utara	-	-	-	-	-	-
Naibenu	-	-	-	-	-	-
Noemuti Timur	-	-	-	-	-	-
Kota Kefamenanu	7	7	32	37	39	45
Insana	-	-	5	6	5	6
Insana Utara	-	-	2	4	2	4
Insana Barat	-	-	-	-	-	-
Insana Tengah	-	-	-	-	-	-
Insana Fafinesu	-	-	-	-	-	-
Biboki Selatan	-	-	3	4	3	4
Biboki Tanpa	-	-	-	-	-	-
Biboki Moenleu	-	-	-	-	-	-
Biboki Utara	-	-	3	5	3	5
Biboki Anleu	-	-	2	3	2	3
Biboki Feotleu	-	-	-	-	-	-
<b>Timor Tengah Utara</b>	<b>11</b>	<b>12</b>	<b>66</b>	<b>84</b>	<b>77</b>	<b>96</b>

Lanjutan Tabel/Continued Table 4.1.1

Kecamatan Subdistrict	Murid/Pupils					
	Negeri/Public		Swasta/Private		Jumlah/Total	
	2021/2022	2022/2023	2021/2022	2022/2023	2021/2022	2022/2023
(1)	(14)	(15)	(16)	(17)	(18)	(19)
Miomaffo Barat	-	-	157	110	157	11
Miomaffo Tengah	-	-	-	-	-	-
Musi	-	-	-	-	-	-
Mutis	-	-	-	-	-	-
Miomaffo Timur	-	-	93	84	93	85
Noemuti	39	31	41	30	80	61
Bikomi selatan	-	-	-	-	-	-
Bikomi Tengah	-	-	-	-	-	-
Bikomi Nilulat	-	-	-	-	-	-
Bikomi Utara	-	-	-	-	-	-
Naibenu	-	-	-	-	-	-
Noemuti Timur	-	-	-	-	-	-
Kota Kefamenu	53	38	423	466	462	505
Insana	-	-	45	47	45	47
Insana Utara	-	-	86	38	86	38
Insana Barat	-	-	-	-	-	-
Insana Tengah	-	-	-	-	-	-
Insana Fafinesu	-	-	-	-	-	-
Biboki Selatan	-	-	84	42	84	42
Biboki Tanpah	-	-	-	-	-	-
Biboki Moenleu	-	-	-	-	-	-
Biboki Utara	-	-	44	32	44	32
Biboki Anleu	-	-	17	15	17	15
Biboki Feotleu	-	-	-	-	-	-
<b>Timor Tengah Utara</b>	<b>78</b>	<b>70</b>	<b>990</b>	<b>865</b>	<b>1 068</b>	<b>935</b>

Catatan/Note: <sup>1</sup> Jumlah guru termasuk kepala sekolah dan guru/The total of teachers including headmaster and teacher  
 Sumber/Source: Kementerian Pendidikan, Kebudayaan, Riset, dan Teknologi, Data Semester Ganjil/Ministry of Education, Culture, Research, and Technology, Odd semester report data

**Tabel**  
**Table** 4.1.2

**Jumlah Sekolah, Guru, dan Murid Raudatul Athfal (RA)  
di Bawah Kementerian Agama Menurut Kecamatan  
di Kabupaten Timor Tengah Utara, 2021/2022 dan  
2022/2023**

**Number of Schools, Teachers, and Pupils in Raudatul  
Athfal (RA) Under The Ministry of Religious Affairs by  
Subdistrict in Timor Tengah Utara Regency, 2021/2022 and  
2022/2023**

Kecamatan Subdistrict	Sekolah/Schools		Guru/Teachers		Murid/Pupils	
	2021/2022	2022/2023	2021/2022	2022/2023	2021/2022	2022/2023
(1)	(2)	(3)	(4)	(5)	(6)	(7)
Miomaffo Barat	-	-	-	-	-	-
Miomaffo Tengah	-	-	-	-	-	-
Musi	-	-	-	-	-	-
Mutis	-	-	-	-	-	-
Miomaffo Timur	-	-	-	-	-	-
Noemuti	-	-	-	-	-	-
Bikomi selatan	-	-	-	-	-	-
Bikomi Tengah	-	-	-	-	-	-
Bikomi Nilulat	-	-	-	-	-	-
Bikomi Utara	-	-	-	-	-	-
Naibenu	-	-	-	-	-	-
Noemuti Timur	-	-	-	-	-	-
Kota Kefamenuan	1	1	5	5	41	32
Insana	-	-	-	-	-	-
Insana Utara	-	-	-	-	-	-
Insana Barat	-	-	-	-	-	-
Insana Tengah	-	-	-	-	-	-
Insana Fafinesu	-	-	-	-	-	-
Biboki Selatan	-	-	-	-	-	-
Biboki Tanpah	-	-	-	-	-	-
Biboki Moenleu	-	-	-	-	-	-
Biboki Utara	-	-	-	-	-	-
Biboki Anleu	-	-	-	-	-	-
Biboki Feotleu	-	-	-	-	-	-
<b>Timor Tengah Utara</b>	<b>1</b>	<b>1</b>	<b>5</b>	<b>5</b>	<b>41</b>	<b>32</b>

Catatan/Note: Seluruh Raudatul Athfal (RA) berstatus swasta/All Raudatul Athfal (RA) are private

Sumber/Source: Kementerian Agama, EMIS, Data Semester Ganjil/Ministry of Religious Affairs, EMIS, Odd semester report data

**Tabel**  
**Table** 4.1.3

**Jumlah Sekolah, Guru, dan Murid Sekolah Dasar (SD) di Bawah Kementerian Pendidikan, Kebudayaan, Riset, dan Teknologi Menurut Kecamatan di Kabupaten Timor Tengah Utara, 2021/2022 dan 2022/2023**  
**Number of Schools, Teachers, and Pupils in Elementary Schools Under The Ministry of Education, Culture, Research, and Technology by Subdistrict in Timor Tengah Utara Regency, 2021/2022 and 2022/2023**

Kecamatan Subdistrict	Sekolah/Schools					
	Negeri/Public		Swasta/Private		Jumlah/Total	
	2021/2022	2022/2023	2021/2022	2022/2023	2021/2022	2022/2023
(1)	(2)	(3)	(4)	(5)	(6)	(7)
Miomaffo Barat	8	8	11	11	19	19
Miomaffo Tengah	5	5	3	3	8	8
Musi	2	2	4	4	6	6
Mutis	9	9	3	3	12	12
Miomaffo Timur	9	9	10	10	19	19
Noemuti	9	9	7	7	16	16
Bikomi selatan	11	11	2	2	13	13
Bikomi Tengah	4	4	2	2	6	6
Bikomi Nilulat	4	4	3	3	7	7
Bikomi Utara	5	5	3	3	8	8
Naibenu	2	2	4	4	6	6
Noemuti Timur	3	3	3	3	6	6
Kota Kefamenanu	13	13	9	9	22	22
Insana	13	13	15	15	28	28
Insana Utara	8	8	4	4	12	12
Insana Barat	6	6	3	3	9	9
Insana Tengah	7	7	3	3	10	10
Insana Fafinesu	3	3	1	1	4	4
Biboki Selatan	5	5	8	8	13	13
Biboki Tanpah	3	3	1	1	4	4
Biboki Moenleu	6	6	1	1	7	7
Biboki Utara	8	8	6	6	14	14
Biboki Anleu	15	15	5	5	20	20
Biboki Feotleu	2	2	3	3	5	5
<b>Timor Tengah Utara</b>	<b>160</b>	<b>160</b>	<b>114</b>	<b>114</b>	<b>274</b>	<b>274</b>

Lanjutan Tabel/Continued Table 4.1.3

Kecamatan Subdistrict	Guru <sup>1</sup> /Teachers <sup>1</sup>					
	Negeri/Public		Swasta/Private		Jumlah/Total	
	2021/2022	2022/2023	2021/2022	2022/2023	2021/2022	2022/2023
(1)	(8)	(9)	(10)	(11)	(12)	(13)
Miomaffo Barat	62	68	89	96	151	164
Miomaffo Tengah	38	44	28	32	66	76
Musi	14	16	27	31	41	47
Mutis	58	69	18	19	76	88
Miomaffo Timur	81	89	95	102	176	191
Noemuti	69	76	56	60	125	136
Bikomi selatan	88	102	15	16	103	118
Bikomi Tengah	36	43	18	18	54	61
Bikomi Nilulat	33	38	21	25	54	63
Bikomi Utara	41	46	25	25	66	71
Naibenu	18	18	31	35	49	53
Noemuti Timur	28	30	19	28	47	58
Kota Kefamenanu	192	208	160	164	352	372
Insana	109	118	142	139	251	257
Insana Utara	72	82	37	42	109	124
Insana Barat	56	63	25	32	79	94
Insana Tengah	65	73	29	29	94	102
Insana Fafinesu	30	33	12	14	42	47
Biboki Selatan	33	41	64	71	97	112
Biboki Tanpah	26	32	9	9	35	41
Biboki Moenleu	52	63	8	8	60	71
Biboki Utara	52	66	51	53	103	119
Biboki Anleu	108	101	37	41	145	142
Biboki Feotleu	13	13	18	18	31	31
<b>Timor Tengah Utara</b>	<b>1 374</b>	<b>1 532</b>	<b>1 034</b>	<b>1 104</b>	<b>2 408</b>	<b>2 636</b>

Lanjutan Tabel/Continued Table 4.1.3

Kecamatan Subdistrict	Murid/Pupils					
	Negeri/Public		Swasta/Private		Jumlah/Total	
	2021/2022	2022/2023	2021/2022	2022/2023	2021/2022	2022/2023
(1)	(14)	(15)	(16)	(17)	(18)	(19)
Miomaffo Barat	578	570	1248	1231	1826	1801
Miomaffo Tengah	353	355	377	362	730	717
Musi	113	112	468	507	581	619
Mutis	706	511	203	419	909	930
Miomaffo Timur	764	762	1 207	1 199	1 971	1 961
Noemuti	804	822	758	759	1 562	1 581
Bikomi selatan	956	930	99	122	1 055	1 052
Bikomi Tengah	487	459	201	206	688	665
Bikomi Nilulat	335	358	202	99	537	557
Bikomi Utara	386	329	322	370	708	699
Naibenu	178	169	436	459	614	628
Noemuti Timur	233	256	265	294	498	550
Kota Kefamenanu	2 748	2 264	3 120	3 671	5 868	5 935
Insana	1 528	1 518	2 014	1 980	3 542	3 498
Insana Utara	718	1 065	730	789	1 448	1 854
Insana Barat	656	652	282	280	938	932
Insana Tengah	730	719	404	387	1 134	1 106
Insana Fafinesu	238	250	170	171	408	421
Biboki Selatan	435	401	1 188	1 207	1 623	1 608
Biboki Tanpah	466	444	211	228	677	672
Biboki Moenleu	831	852	82	78	913	930
Biboki Utara	930	912	813	836	1 743	2 655
Biboki Anleu	2 063	2 019	739	722	2 802	2 741
Biboki Feotleu	145	135	317	326	462	461
<b>Timor Tengah Utara</b>	<b>17 381</b>	<b>16 864</b>	<b>15 856</b>	<b>16 802</b>	<b>33 237</b>	<b>33 666</b>

Catatan/Note: <sup>1</sup> Jumlah guru termasuk kepala sekolah dan guru/The total of teachers including headmaster and teacher  
 Sumber/Source: Kementerian Pendidikan, Kebudayaan, Riset, dan Teknologi, data semester ganjil/Ministry of Education, Culture, Research, and Technology, odd semester report data



**Tabel**  
**Table** 4.1.4

**Jumlah Sekolah, Guru, dan Murid Madrasah Ibtidaiyah (MI) di Bawah Kementerian Agama Menurut Kecamatan di Kabupaten Timor Tengah Utara, 2021/2022 dan 2022/2023**

**Number of Schools, Teachers, and Pupils in Madrasah Ibtidaiyah (MI) Under The Ministry of Religious Affairs by Subdistrict in Timor Tengah Utara Regency, 2021/2022 and 2022/2023**

Kecamatan Subdistrict	Sekolah/Schools					
	Negeri/Public		Swasta/Private		Jumlah/Total	
	2021/2022	2022/2023	2021/2022	2022/2023	2021/2022	2022/2023
(1)	(2)	(3)	(4)	(5)	(6)	(7)
Miomaffo Barat	-	-	-	-	-	-
Miomaffo Tengah	-	-	-	-	-	-
Musi	-	-	-	-	-	-
Mutis	-	-	-	-	-	-
Miomaffo Timur	-	-	-	-	-	-
Noemuti	-	-	-	-	-	-
Bikomi selatan	-	-	-	-	-	-
Bikomi Tengah	-	-	-	-	-	-
Bikomi Nilulat	-	-	-	-	-	-
Bikomi Utara	-	-	-	-	-	-
Naibenu	-	-	-	-	-	-
Noemuti Timur	-	-	-	-	-	-
Kota Kefamenanu	-	1	-	-	-	1
Insana	-	-	-	-	-	-
Insana Utara	-	-	-	-	-	-
Insana Barat	-	-	-	-	-	-
Insana Tengah	-	-	-	-	-	-
Insana Fafinesu	-	-	-	-	-	-
Biboki Selatan	-	-	-	-	-	-
Biboki Tanpah	-	-	-	-	-	-
Biboki Moenleu	-	-	-	-	-	-
Biboki Utara	-	-	-	-	-	-
Biboki Anleu	-	-	-	-	-	-
Biboki Feotleu	-	-	-	-	-	-
<b>Timor Tengah Utara</b>	-	<b>1</b>	-	-	-	<b>1</b>

Lanjutan Tabel/Continued Table 4.1.4

Kecamatan Subdistrict	Guru/Teachers					
	Negeri/Public		Swasta/Private		Jumlah/Total	
	2021/2022	2022/2023	2021/2022	2022/2023	2021/2022	2022/2023
(1)	(8)	(9)	(10)	(11)	(12)	(13)
Miomaffo Barat	-	-	-	-	-	-
Miomaffo Tengah	-	-	-	-	-	-
Musi	-	-	-	-	-	-
Mutis	-	-	-	-	-	-
Miomaffo Timur	-	-	-	-	-	-
Noemuti	-	-	-	-	-	-
Bikomi selatan	-	-	-	-	-	-
Bikomi Tengah	-	-	-	-	-	-
Bikomi Nilulat	-	-	-	-	-	-
Bikomi Utara	-	-	-	-	-	-
Naibenu	-	-	-	-	-	-
Noemuti Timur	-	-	-	-	-	-
Kota Kefamenanu	-	23	-	-	-	23
Insana	-	-	-	-	-	-
Insana Utara	-	-	-	-	-	-
Insana Barat	-	-	-	-	-	-
Insana Tengah	-	-	-	-	-	-
Insana Fafinesu	-	-	-	-	-	-
Biboki Selatan	-	-	-	-	-	-
Biboki Tanpah	-	-	-	-	-	-
Biboki Moenleu	-	-	-	-	-	-
Biboki Utara	-	-	-	-	-	-
Biboki Anleu	-	-	-	-	-	-
Biboki Feotleu	-	-	-	-	-	-
<b>Timor Tengah Utara</b>	-	<b>23</b>	-	-	-	<b>23</b>

Lanjutan Tabel/*Continued Table 4.1.4*

Kecamatan <i>Subdistrict</i>	Murid/ <i>Pupils</i>					
	Negeri/ <i>Public</i>		Swasta/ <i>Private</i>		Jumlah/ <i>Total</i>	
	2021/2022	2022/2023	2021/2022	2022/2023	2021/2022	2022/2023
(1)	(14)	(15)	(16)	(17)	(18)	(19)
Miomaffo Barat	-	-	-	-	-	-
Miomaffo Tengah	-	-	-	-	-	-
Musi	-	-	-	-	-	-
Mutis	-	-	-	-	-	-
Miomaffo Timur	-	-	-	-	-	-
Noemuti	-	-	-	-	-	-
Bikomi selatan	-	-	-	-	-	-
Bikomi Tengah	-	-	-	-	-	-
Bikomi Nilulat	-	-	-	-	-	-
Bikomi Utara	-	-	-	-	-	-
Naibenu	-	-	-	-	-	-
Noemuti Timur	-	-	-	-	-	-
Kota Kefamenanu	-	400	-	-	-	400
Insana	-	-	-	-	-	-
Insana Utara	-	-	-	-	-	-
Insana Barat	-	-	-	-	-	-
Insana Tengah	-	-	-	-	-	-
Insana Fafinesu	-	-	-	-	-	-
Biboki Selatan	-	-	-	-	-	-
Biboki Tanpah	-	-	-	-	-	-
Biboki Moenleu	-	-	-	-	-	-
Biboki Utara	-	-	-	-	-	-
Biboki Anleu	-	-	-	-	-	-
Biboki Feotleu	-	-	-	-	-	-
<b>Timor Tengah Utara</b>	-	<b>400</b>	-	-	-	<b>400</b>

Catatan/*Note*: ....Sumber/*Source*: Kementerian Agama, EMIS, Data Semester Ganjil/*Ministry of Religious Affairs, EMIS, Odd semester report data*

**Tabel**  
**Table 4.1.5**

**Jumlah Sekolah, Guru, dan Murid Sekolah Menengah Pertama (SMP) di Bawah Kementerian Pendidikan, Kebudayaan, Riset, dan Teknologi Menurut Kecamatan di Kabupaten Timor Tengah Utara, 2021/2022 dan 2022/2023**

**Number of Schools, Teachers, and Pupils in Junior High Schools Under The Ministry of Education, Culture, Research, and Technology by Subdistrict in Timor Tengah Utara Regency/Municipality, 2021/2022 and 2022/2023**

Kecamatan Subdistrict	Sekolah/Schools					
	Negeri/Public		Swasta/Private		Jumlah/Total	
	2021/2022	2022/2023	2021/2022	2022/2023	2021/2022	2022/2023
(1)	(2)	(3)	(4)	(5)	(6)	(7)
Miomaffo Barat	4	4	2	2	6	6
Miomaffo Tengah	3	3	1	1	4	4
Musi	2	2	-	-	2	2
Mutis	3	3	-	-	3	3
Miomaffo Timur	5	5	-	-	5	5
Noemuti	4	4	1	1	5	5
Bikomi selatan	5	5	-	-	5	5
Bikomi Tengah	2	2	-	-	2	2
Bikomi Nilulat	2	2	-	-	2	2
Bikomi Utara	3	3	-	-	3	3
Naibenu	2	2	1	1	3	3
Noemuti Timur	1	1	-	-	1	1
Kota Kefamenanu	6	6	5	5	11	11
Insana	8	8	1	1	9	9
Insana Utara	5	5	-	-	5	5
Insana Barat	4	4	-	-	4	4
Insana Tengah	3	3	1	1	4	4
Insana Fafinesu	1	1	-	-	1	1
Biboki Selatan	2	2	1	1	3	3
Biboki Tanpah	2	2	-	-	2	2
Biboki Moenleu	4	4	-	-	4	4
Biboki Utara	4	4	-	-	4	4
Biboki Anleu	4	4	1	1	5	5
Biboki Feotleu	1	1	-	-	1	1
<b>Timor Tengah Utara</b>	<b>80</b>	<b>80</b>	<b>14</b>	<b>14</b>	<b>94</b>	<b>94</b>

Lanjutan Tabel/Continued Table 4.1.5

Kecamatan Subdistrict	Guru <sup>1</sup> /Teachers <sup>1</sup>					
	Negeri/Public		Swasta/Private		Jumlah/Total	
	2021/2022	2022/2023	2021/2022	2022/2023	2021/2022	2022/2023
(1)	(8)	(9)	(10)	(11)	(12)	(13)
Miomaffo Barat	66	83	23	29	89	112
Miomaffo Tengah	47	45	11	14	57	59
Musi	36	45	-	-	36	45
Mutis	41	45	-	-	41	45
Miomaffo Timur	80	99	-	-	81	99
Noemuti	52	60	14	19	69	79
Bikomi selatan	76	98	-	-	77	93
Bikomi Tengah	30	40	-	-	30	40
Bikomi Nilulat	30	43	-	-	29	43
Bikomi Utara	45	48	-	-	45	48
Naibenu	24	31	9	17	33	48
Noemuti Timur	16	13	-	-	16	13
Kota Kefamenanu	138	180	105	118	243	298
Insana	130	156	14	17	144	173
Insana Utara	79	91	-	-	78	91
Insana Barat	65	75	-	-	64	75
Insana Tengah	35	54	27	34	58	88
Insana Fafinesu	17	19	-	-	17	19
Biboki Selatan	38	46	17	23	57	69
Biboki Tanpa	46	59	-	-	45	59
Biboki Moenleu	56	64	-	-	56	64
Biboki Utara	58	78	-	-	59	78
Biboki Anleu	54	69	15	19	71	88
Biboki Feotleu	12	13	-	-	12	13
<b>Timor Tengah Utara</b>	<b>1 272</b>	<b>1 549</b>	<b>235</b>	<b>290</b>	<b>1 507</b>	<b>1 839</b>

Lanjutan Tabel/Continued Table 4.1.5

Kecamatan Subdistrict	Murid/Pupils					
	Negeri/Public		Swasta/Private		Jumlah/Total	
	2021/2022	2022/2023	2021/2022	2022/2023	2021/2022	2022/2023
(1)	(14)	(15)	(16)	(17)	(18)	(19)
Miomaffo Barat	650	638	218	243	868	881
Miomaffo Tengah	289	103	103	296	392	399
Musi	340	296	-	-	340	296
Mutis	344	330	-	-	344	330
Miomaffo Timur	653	731	-	-	653	731
Noemuti	469	452	227	226	696	678
Bikomi selatan	828	758	-	-	828	758
Bikomi Tengah	296	299	-	-	296	299
Bikomi Nilulat	350	319	-	-	350	319
Bikomi Utara	407	376	-	-	407	376
Naibenu	208	219	218	204	426	423
Noemuti Timur	138	129	-	-	138	129
Kota Kefemenanu	1 681	1 705	1 678	1 652	3 359	3 357
Insana	1 456	1 407	146	155	1 602	1 562
Insana Utara	731	709	-	-	731	709
Insana Barat	618	561	-	-	618	561
Insana Tengah	254	346	372	393	626	739
Insana Fafinesu	173	190	-	-	173	190
Biboki Selatan	332	311	0	319	332	630
Biboki Tanpah	585	525	-	-	585	525
Biboki Moenleu	558	508	-	-	558	508
Biboki Utara	870	863	-	-	870	863
Biboki Anleu	899	825	359	348	1 258	1 173
Biboki Feotleu	160	148	-	-	160	148
<b>Timor Tengah Utara</b>	<b>13 289</b>	<b>12 748</b>	<b>3 321</b>	<b>3 836</b>	<b>16 610</b>	<b>16 584</b>

Catatan/Note: <sup>1</sup> Jumlah guru termasuk kepala sekolah dan guru/The total of teachers including headmaster and teacher  
 Sumber/Source: Kementerian Pendidikan, Kebudayaan, Riset, dan Teknologi, data semester ganjil/Ministry of Education, Culture, Research, and Technology, Basic Education Data System, odd semester report data

**Tabel**  
**Table** 4.1.6**Jumlah Sekolah, Guru, dan Murid Madrasah Tsanawiyah (MTs) di Bawah Kementerian Agama Menurut Kecamatan di Kabupaten Timor Tengah Utara, 2021/2022 dan 2022/2023****Number of Schools, Teachers, and Pupils in Madrasah Tsanawiyah (MTs) Under The Ministry of Religious Affairs by Subdistrict in Timor Tengah Utara Regency, 2021/2022 and 2022/2023**

Kecamatan Subdistrict	Sekolah/Schools					
	Negeri/Public		Swasta/Private		Jumlah/Total	
	2021/2022	2022/2023	2021/2022	2022/2023	2021/2022	2022/2023
(1)	(2)	(3)	(4)	(5)	(6)	(7)
Miomaffo Barat	-	-	-	-	-	-
Miomaffo Tengah	-	-	-	-	-	-
Musi	-	-	-	-	-	-
Mutis	-	-	-	-	-	-
Miomaffo Timur	-	-	-	-	-	-
Noemuti	-	-	-	-	-	-
Bikomi selatan	-	-	-	-	-	-
Bikomi Tengah	-	-	-	-	-	-
Bikomi Nilulat	-	-	-	-	-	-
Bikomi Utara	-	-	-	-	-	-
Naibenu	-	-	-	-	-	-
Noemuti Timur	-	-	-	-	-	-
Kota Kefamenanu	-	-	-	1	-	1
Insana	-	-	-	-	-	-
Insana Utara	-	-	-	-	-	-
Insana Barat	-	-	-	-	-	-
Insana Tengah	-	-	-	-	-	-
Insana Fafinesu	-	-	-	-	-	-
Biboki Selatan	-	-	-	-	-	-
Biboki Tanpah	-	-	-	-	-	-
Biboki Moenleu	-	-	-	-	-	-
Biboki Utara	-	-	-	-	-	-
Biboki Anleu	-	-	-	-	-	-
Biboki Feotleu	-	-	-	-	-	-
<b>Timor Tengah Utara</b>	-	-	-	<b>1</b>	-	<b>1</b>

Lanjutan Tabel/*Continued Table 4.1.6*

Kecamatan Subdistrict	Guru/Teachers					
	Negeri/Public		Swasta/Private		Jumlah/Total	
	2021/2022	2022/2023	2021/2022	2022/2023	2021/2022	2022/2023
(1)	(8)	(9)	(10)	(11)	(12)	(13)
Miomaffo Barat	-	-	-	-	-	-
Miomaffo Tengah	-	-	-	-	-	-
Musi	-	-	-	-	-	-
Mutis	-	-	-	-	-	-
Miomaffo Timur	-	-	-	-	-	-
Noemuti	-	-	-	-	-	-
Bikomi selatan	-	-	-	-	-	-
Bikomi Tengah	-	-	-	-	-	-
Bikomi Nilulat	-	-	-	-	-	-
Bikomi Utara	-	-	-	-	-	-
Naibenu	-	-	-	-	-	-
Noemuti Timur	-	-	-	-	-	-
Kota Kefamenanu	-	-	-	12	-	12
Insana	-	-	-	-	-	-
Insana Utara	-	-	-	-	-	-
Insana Barat	-	-	-	-	-	-
Insana Tengah	-	-	-	-	-	-
Insana Fafinesu	-	-	-	-	-	-
Biboki Selatan	-	-	-	-	-	-
Biboki Tanpah	-	-	-	-	-	-
Biboki Moenleu	-	-	-	-	-	-
Biboki Utara	-	-	-	-	-	-
Biboki Anleu	-	-	-	-	-	-
Biboki Feotleu	-	-	-	-	-	-
<b>Timor Tengah Utara</b>	-	-	-	<b>12</b>	-	<b>12</b>



Lanjutan Tabel/*Continued Table 4.1.6*

Kecamatan Subdistrict	Murid/Pupils					
	Negeri/Public		Swasta/Private		Jumlah/Total	
	2021/2022	2022/2023	2021/2022	2022/2023	2021/2022	2022/2023
(1)	(14)	(15)	(16)	(17)	(18)	(19)
Miomaffo Barat	-	-	-	-	-	-
Miomaffo Tengah	-	-	-	-	-	-
Musi	-	-	-	-	-	-
Mutis	-	-	-	-	-	-
Miomaffo Timur	-	-	-	-	-	-
Noemuti	-	-	-	-	-	-
Bikomi selatan	-	-	-	-	-	-
Bikomi Tengah	-	-	-	-	-	-
Bikomi Nilulat	-	-	-	-	-	-
Bikomi Utara	-	-	-	-	-	-
Naibenu	-	-	-	-	-	-
Noemuti Timur	-	-	-	-	-	-
Kota Kefamenanu	-	-	-	67	-	67
Insana	-	-	-	-	-	-
Insana Utara	-	-	-	-	-	-
Insana Barat	-	-	-	-	-	-
Insana Tengah	-	-	-	-	-	-
Insana Fafinesu	-	-	-	-	-	-
Biboki Selatan	-	-	-	-	-	-
Biboki Tanpah	-	-	-	-	-	-
Biboki Moenleu	-	-	-	-	-	-
Biboki Utara	-	-	-	-	-	-
Biboki Anleu	-	-	-	-	-	-
Biboki Feotleu	-	-	-	-	-	-
<b>Timor Tengah Utara</b>	-	-	-	<b>67</b>	-	<b>67</b>

Catatan/Note: ....

Sumber/Sources: Kementerian Agama, EMIS, Data Semester Ganjil/Ministry of Religious Affairs, EMIS, Odd semester report data

**Tabel**  
**Table** 4.1.7

**Jumlah Sekolah, Guru, dan Murid Sekolah Menengah Atas (SMA) di Bawah Kementerian Pendidikan, Kebudayaan, Riset, dan Teknologi Menurut Kecamatan di Kabupaten Timor Tengah Utara, 2021/2022 dan 2022/2023**  
**Number of Schools, Teachers, and Pupils in Senior High School Under The Ministry of Education, Culture, Research, and Technology by Subdistrict in Timor Tengah Utara Regency, 2021/2022 and 2022/2023**

Kecamatan Subdistrict	Sekolah/Schools					
	Negeri/Public		Swasta/Private		Jumlah/Total	
	2021/2022	2022/2023	2021/2022	2022/2023	2021/2022	2022/2023
(1)	(2)	(3)	(4)	(5)	(6)	(7)
Miomaffo Barat	1	1	-	-	1	1
Miomaffo Tengah	1	1	-	-	1	1
Musi	-	-	-	-	-	-
Mutis	1	1	-	-	1	1
Miomaffo Timur	1	1	-	-	1	1
Noemuti	1	1	1	1	2	2
Bikomi selatan	-	-	-	-	-	-
Bikomi Tengah	1	1	-	-	1	1
Bikomi Nilulat	1	1	-	-	1	1
Bikomi Utara	1	1	-	-	1	1
Naibenu	1	1	-	-	1	1
Noemuti Timur	1	1	-	-	1	1
Kota Kefamenanu	3	3	6	6	9	9
Insana	1	1	-	-	1	1
Insana Utara	1	1	-	-	1	1
Insana Barat	1	1	-	-	1	1
Insana Tengah	1	1	-	-	1	1
Insana Fafinesu	1	1	-	-	1	1
Biboki Selatan	1	1	-	-	1	1
Biboki Tanpah	1	1	-	-	1	1
Biboki Moenleu	1	1	-	-	1	1
Biboki Utara	1	1	-	-	1	1
Biboki Anleu	1	1	-	-	1	1
Biboki Feotleu	-	-	-	-	-	-
<b>Timor Tengah Utara</b>	<b>23</b>	<b>23</b>	<b>7</b>	<b>7</b>	<b>30</b>	<b>30</b>

Lanjutan Tabel/Continued Table 4.1.7

Kecamatan Subdistrict	Guru <sup>1</sup> /Teachers <sup>1</sup>					
	Negeri/Public		Swasta/Private		Jumlah/Total	
	2021/2022	2022/2023	2021/2022	2022/2023	2021/2022	2022/2023
(1)	(8)	(9)	(10)	(11)	(12)	(13)
Miomaffo Barat	34	34	-	-	34	34
Miomaffo Tengah	23	21	-	-	23	21
Musi	-	-	-	-	-	-
Mutis	23	20	-	-	23	20
Miomaffo Timur	41	40	-	-	41	40
Noemuti	54	39	13	13	67	52
Bikomi selatan	-	-	-	-	-	-
Bikomi Tengah	26	23	-	-	26	23
Bikomi Nilulat	14	14	-	-	14	14
Bikomi Utara	23	24	-	-	23	24
Naibenu	22	21	-	-	22	21
Noemuti Timur	14	12	-	-	14	12
Kota Kefamenanu	113	121	125	96	238	217
Insana	30	30	-	-	30	30
Insana Utara	26	25	-	-	26	25
Insana Barat	33	32	-	-	33	32
Insana Tengah	31	36	-	-	31	36
Insana Fafinesu	23	22	-	-	23	22
Biboki Selatan	31	30	-	-	31	30
Biboki Tanpah	42	34	-	-	42	34
Biboki Moenleu	28	27	-	-	28	27
Biboki Utara	48	39	-	-	48	39
Biboki Anleu	29	29	-	-	28	29
Biboki Feotleu	-	-	-	-	-	-
<b>Timor Tengah Utara</b>	<b>708</b>	<b>673</b>	<b>138</b>	<b>109</b>	<b>846</b>	<b>782</b>

Lanjutan Tabel/Continued Table 4.1.7

Kecamatan Subdistrict	Murid/Pupils					
	Negeri/Public		Swasta/Private		Jumlah/Total	
	2021/2022	2022/2023	2021/2022	2022/2023	2021/2022	2022/2023
(1)	(14)	(15)	(16)	(17)	(18)	(19)
Miomaffo Barat	410	403	-	-	410	403
Miomaffo Tengah	206	221	-	-	206	221
Musi	-	-	-	-	-	-
Mutis	209	194	-	-	209	194
Miomaffo Timur	644	623	-	-	644	623
Noemuti	418	365	191	250	609	615
Bikomi selatan	-	-	-	-	-	-
Bikomi Tengah	168	178	-	-	168	178
Bikomi Nilulat	56	54	-	-	56	54
Bikomi Utara	190	221	-	-	190	221
Naibenu	316	279	-	-	316	279
Noemuti Timur	95	89	-	-	95	89
Kota Kefemenanu	1 712	1 749	1 450	1 325	3 162	3 074
Insana	648	629	-	-	648	629
Insana Utara	199	129	-	-	199	129
Insana Barat	315	297	-	-	315	297
Insana Tengah	580	582	-	-	580	582
Insana Fafinesu	238	222	-	-	238	222
Biboki Selatan	411	434	-	-	411	434
Biboki Tanpah	326	361	-	-	326	361
Biboki Moenleu	470	474	-	-	470	474
Biboki Utara	537	489	-	-	537	489
Biboki Anleu	486	587	-	-	486	587
Biboki Feotleu	-	-	-	-	-	-
<b>Timor Tengah Utara</b>	<b>8 634</b>	<b>8 574</b>	<b>1 641</b>	<b>1 575</b>	<b>10 275</b>	<b>10 149</b>

Catatan/Note: <sup>1</sup> Jumlah guru termasuk kepala sekolah dan guru/The total of teachers including headmaster and teacher  
 Sumber/Source: Kementerian Pendidikan, Kebudayaan, Riset, dan Teknologi, data semester ganjil/Ministry of Education, Culture, Research, and Technology, Basic Education Data System, odd semester report data  
 Data Tahun 2022/2023 bersumber dari SIMDASI

**Tabel**  
**Table** 4.1.8**Jumlah Sekolah, Guru, dan Murid Sekolah Menengah Kejuruan (SMK) di Bawah Kementerian Pendidikan, Kebudayaan, Riset, dan Teknologi Menurut Kecamatan di Kabupaten Timor Tengah Utara, 2021/2022 dan 2022/2023*****Number of Schools, Teachers, and Pupils in Vocational High Schools Under The Ministry of Education, Culture, Research, and Technology by Subdistrict in Timor Tengah Utara Regency, 2021/2022 and 2022/2023***

Kecamatan Subdistrict	Sekolah/Schools					
	Negeri/Public		Swasta/Private		Jumlah/Total	
	2021/2022	2022/2023	2021/2022	2022/2023	2021/2022	2022/2023
(1)	(2)	(3)	(4)	(5)	(6)	(7)
Miomaffo Barat	1	1	-	-	1	1
Miomaffo Tengah	-	-	2	2	2	2
Musi	1	1	-	-	1	1
Mutis	-	-	-	-	-	-
Miomaffo Timur	-	-	1	1	1	1
Noemuti	2	2	-	-	2	2
Bikomi selatan	1	1	-	-	1	1
Bikomi Tengah	-	-	-	-	-	-
Bikomi Nilulat	-	-	-	-	-	-
Bikomi Utara	-	-	1	1	1	1
Naibenu	-	-	-	-	-	-
Noemuti Timur	-	-	-	-	-	-
Kota Kefamenanu	1	1	4	4	5	5
Insana	-	-	1	1	1	1
Insana Utara	1	1	-	-	1	1
Insana Barat	1	1	-	-	1	1
Insana Tengah	-	-	-	-	-	-
Insana Fafinesu	-	-	-	-	-	-
Biboki Selatan	-	-	-	-	-	-
Biboki Tanpah	1	1	-	-	1	1
Biboki Moenleu	-	-	-	-	-	-
Biboki Utara	-	-	-	-	-	-
Biboki Anleu	1	1	1	1	2	2
Biboki Feotleu	-	-	-	-	-	-
<b>Timor Tengah Utara</b>	<b>10</b>	<b>10</b>	<b>10</b>	<b>10</b>	<b>20</b>	<b>20</b>

Lanjutan Tabel/Continued Table 4.1.8

Kecamatan Subdistrict	Guru <sup>1</sup> /Teachers <sup>1</sup>					
	Negeri/Public		Swasta/Private		Jumlah/Total	
	2021/2022	2022/2023	2021/2022	2022/2023	2021/2022	2022/2023
(1)	(8)	(9)	(10)	(11)	(12)	(13)
Miomaffo Barat	22	23	-	9	22	32
Miomaffo Tengah	-	-	37	29	37	29
Musi	38	36	-	-	38	36
Mutis	-	-	-	-	16	-
Miomaffo Timur	-	-	16	12	59	12
Noemuti	59	49	-	-	14	19
Bikomi selatan	14	14	-	-	-	14
Bikomi Tengah	-	-	-	-	-	-
Bikomi Nilulat	-	-	-	-	-	-
Bikomi Utara	-	-	15	10	15	10
Naibenu	-	-	-	-	-	-
Noemuti Timur	-	-	-	-	-	-
Kota Kefamenanu	93	83	95	66	188	149
Insana	-	-	38	29	38	29
Insana Utara	22	20	-	-	22	20
Insana Barat	22	20	-	-	22	20
Insana Tengah	-	-	-	-	-	-
Insana Fafinesu	-	-	-	-	-	-
Biboki Selatan	-	-	-	-	-	-
Biboki Tanpah	18	15	-	-	18	15
Biboki Moenleu	-	-	-	-	-	-
Biboki Utara	-	-	-	-	-	-
Biboki Anleu	16	13	10	7	26	20
Biboki Feotleu	-	9	-	1	-	10
<b>Timor Tengah Utara</b>	<b>304</b>	<b>283</b>	<b>211</b>	<b>162</b>	<b>515</b>	<b>798</b>

Lanjutan Tabel/Continued Table 4.1.8

Kecamatan Subdistrict	Murid/Pupils					
	Negeri/Public		Swasta/Private		Jumlah/Total	
	2021/2022	2022/2023	2021/2022	2022/2023	2021/2022	2022/2023
(1)	(14)	(15)	(16)	(17)	(18)	(19)
Miomaffo Barat	107	97	-	70	107	167
Miomaffo Tengah	-	-	-	177	-	177
Musi	308	295	231	-	539	295
Mutis	-	-	-	-	-	-
Miomaffo Timur	-	-	-	166	-	166
Noemuti	300	310	168	-	468	310
Bikomi selatan	107	124	-	-	107	124
Bikomi Tengah	-	-	-	-	-	-
Bikomi Nilulat	-	-	-	-	-	-
Bikomi Utara	-	-	107	101	107	101
Naibenu	-	-	-	-	-	-
Noemuti Timur	-	-	-	-	-	-
Kota Kefamenanu	1 253	1 275	1 049	1 102	2 302	2 377
Insana	-	-	279	319	279	319
Insana Utara	153	186	-	-	153	186
Insana Barat	154	166	-	-	154	166
Insana Tengah	-	-	-	-	-	-
Insana Fafinesu	-	-	-	-	-	-
Biboki Selatan	-	-	-	-	-	-
Biboki Tanpah	108	78	-	-	108	78
Biboki Moenleu	-	-	-	-	-	-
Biboki Utara	-	-	-	-	-	-
Biboki Anleu	83	115	33	40	116	155
Biboki Feotleu	-	37	-	-	-	37
<b>Timor Tengah Utara</b>	<b>2 573</b>	<b>2 683</b>	<b>1 871</b>	<b>1 975</b>	<b>4 444</b>	<b>4 658</b>

Catatan/Note: <sup>1</sup> Guru yang mengajar di 2 sekolah atau lebih dihitung di masing-masing sekolah. Jumlah guru termasuk kepala sekolah dan guru/*The teacher who taught in two schools or more counted in every school. The total of teachers including headmaster and teacher*

Sumber/Source: Kementerian Pendidikan, Kebudayaan, Riset, dan Teknologi, data semester ganjil/Ministry of Education, Culture, Research, and Technology, Basic Education Data System, odd semester report data  
Data 2022/2023 bersumber dari SIMDASI

**Tabel**  
**Table** 4.1.9

**Jumlah Sekolah, Guru, dan Murid Madrasah Aliyah (MA) di Bawah Kementerian Agama Menurut Kecamatan di Kabupaten Timor Tengah Utara, 2021/2022 dan 2022/2023**

**Number of Schools, Teachers, and Pupils in Madrasah Aliyah (MA) Under the Ministry of Religious Affairs by Subdistrict in Timor Tengah Utara Regency, 2021/2022 and 2022/2023**

Kecamatan Subdistrict	Sekolah/Schools					
	Negeri/Public		Swasta/Private		Jumlah/Total	
	2021/2022	2022/2023	2021/2022	2022/2023	2021/2022	2022/2023
(1)	(2)	(3)	(4)	(5)	(6)	(7)
Miomaffo Barat	-	-	-	-	-	-
Miomaffo Tengah	-	-	-	-	-	-
Musi	-	-	-	-	-	-
Mutis	-	-	-	-	-	-
Miomaffo Timur	-	-	-	-	-	-
Noemuti	-	-	-	-	-	-
Bikomi selatan	-	-	-	-	-	-
Bikomi Tengah	-	-	-	-	-	-
Bikomi Nilulat	-	-	-	-	-	-
Bikomi Utara	-	-	-	-	-	-
Naibenu	-	-	-	-	-	-
Noemuti Timur	-	-	-	-	-	-
Kota Kefamenanu	-	-	-	-	-	-
Insana	-	-	-	-	-	-
Insana Utara	-	-	-	-	-	-
Insana Barat	-	-	-	-	-	-
Insana Tengah	-	-	-	-	-	-
Insana Fafinesu	-	-	-	-	-	-
Biboki Selatan	-	-	-	-	-	-
Biboki Tanpah	-	-	-	-	-	-
Biboki Moenleu	-	-	-	-	-	-
Biboki Utara	-	-	-	-	-	-
Biboki Anleu	-	-	-	-	-	-
Biboki Feotleu	-	-	-	-	-	-
<b>Timor Tengah Utara</b>	-	-	-	-	-	-



Lanjutan Tabel/*Continued Table* 4.1.9

Kecamatan Subdistrict	Guru/Teachers					
	Negeri/Public		Swasta/Private		Jumlah/Total	
	2021/2022	2022/2023	2021/2022	2022/2023	2021/2022	2022/2023
(1)	(8)	(9)	(10)	(11)	(12)	(13)
Miomaffo Barat	-	-	-	-	-	-
Miomaffo Tengah	-	-	-	-	-	-
Musi	-	-	-	-	-	-
Mutis	-	-	-	-	-	-
Miomaffo Timur	-	-	-	-	-	-
Noemuti	-	-	-	-	-	-
Bikomi selatan	-	-	-	-	-	-
Bikomi Tengah	-	-	-	-	-	-
Bikomi Nilulat	-	-	-	-	-	-
Bikomi Utara	-	-	-	-	-	-
Naibenu	-	-	-	-	-	-
Noemuti Timur	-	-	-	-	-	-
Kota Kefamenanu	-	-	-	-	-	-
Insana	-	-	-	-	-	-
Insana Utara	-	-	-	-	-	-
Insana Barat	-	-	-	-	-	-
Insana Tengah	-	-	-	-	-	-
Insana Fafinesu	-	-	-	-	-	-
Biboki Selatan	-	-	-	-	-	-
Biboki Tanpah	-	-	-	-	-	-
Biboki Moenleu	-	-	-	-	-	-
Biboki Utara	-	-	-	-	-	-
Biboki Anleu	-	-	-	-	-	-
Biboki Feotleu	-	-	-	-	-	-
<b>Timor Tengah Utara</b>	-	-	-	-	-	-

Lanjutan Tabel/*Continued Table 4.1.9*

Kecamatan Subdistrict	Murid/Pupils					
	Negeri/Public		Swasta/Private		Jumlah/Total	
	2021/2022	2022/2023	2021/2022	2022/2023	2021/2022	2022/2023
(1)	(14)	(15)	(16)	(17)	(18)	(19)
Miomaffo Barat	-	-	-	-	-	-
Miomaffo Tengah	-	-	-	-	-	-
Musi	-	-	-	-	-	-
Mutis	-	-	-	-	-	-
Miomaffo Timur	-	-	-	-	-	-
Noemuti	-	-	-	-	-	-
Bikomi selatan	-	-	-	-	-	-
Bikomi Tengah	-	-	-	-	-	-
Bikomi Nilulat	-	-	-	-	-	-
Bikomi Utara	-	-	-	-	-	-
Naibenu	-	-	-	-	-	-
Noemuti Timur	-	-	-	-	-	-
Kota Kefamenanu	-	-	-	-	-	-
Insana	-	-	-	-	-	-
Insana Utara	-	-	-	-	-	-
Insana Barat	-	-	-	-	-	-
Insana Tengah	-	-	-	-	-	-
Insana Fafinesu	-	-	-	-	-	-
Biboki Selatan	-	-	-	-	-	-
Biboki Tanpah	-	-	-	-	-	-
Biboki Moenleu	-	-	-	-	-	-
Biboki Utara	-	-	-	-	-	-
Biboki Anleu	-	-	-	-	-	-
Biboki Feotleu	-	-	-	-	-	-
<b>Timor Tengah Utara</b>	-	-	-	-	-	-

Catatan/Note: -

Sumber/Source: Kementerian Agama, EMIS, Data Semester Ganjil/Ministry of Religious Affairs, EMIS, Odd semester report data

**Tabel**  
**Table** 4.1.10

**Jumlah Desa<sup>1</sup>/Kelurahan yang Memiliki Fasilitas Sekolah Menurut Kecamatan dan Tingkat Pendidikan di Kabupaten Timor Tengah Utara, 2020–2022**  
**Number of Villages<sup>1</sup>/Kelurahan Having Educational Facilities by Subdistrict and Educational Level in Timor Tengah Utara Regency, 2020–2022**

Kecamatan Subdistrict	SD Primary School		
	2020	2021	2022
(1)	(2)	(3)	(4)
Miomaffo Barat	13	13	13
Miomaffo Tengah	6	6	6
Musi	6	6	6
Mutis	4	4	4
Miomaffo Timur	11	11	11
Noemuti	11	11	11
Bikomi selatan	10	10	10
Bikomi Tengah	9	9	9
Bikomi Nilulat	6	6	6
Bikomi Utara	6	6	6
Naibenu	4	4	4
Noemuti Timur	4	4	4
Kota Kefamenanu	9	9	9
Insana	16	16	16
Insana Utara	5	5	5
Insana Barat	10	10	10
Insana Tengah	7	7	7
Insana Fafinesu	5	5	5
Biboki Selatan	6	6	6
Biboki Tanpa	4	4	4
Biboki Moenleu	6	6	6
Biboki Utara	10	10	10
Biboki Anleu	9	9	9
Biboki Feotleu	5	5	5
<b>Timor Tengah Utara</b>	<b>182</b>	<b>182</b>	<b>182</b>

Lanjutan Tabel/*Continued Table* 4.1.10

Kecamatan Subdistrict	SMP Junior High School		
	2020	2021	2022
(1)	(5)	(6)	(7)
Miomaffo Barat	6	6	6
Miomaffo Tengah	3	3	3
Musi	2	1	1
Mutis	3	3	3
Miomaffo Timur	5	5	5
Noemuti	5	5	5
Bikomi selatan	4	4	4
Bikomi Tengah	2	2	2
Bikomi Nilulat	2	2	2
Bikomi Utara	3	3	3
Naibenu	3	3	3
Noemuti Timur	2	2	2
Kota Kefamenanu	8	8	8
Insana	8	8	8
Insana Utara	4	4	4
Insana Barat	3	4	4
Insana Tengah	3	3	3
Insana Fafinesu	1	1	1
Biboki Selatan	3	3	3
Biboki Tanpa	2	2	2
Biboki Moenleu	4	4	4
Biboki Utara	4	4	4
Biboki Anleu	4	3	3
Biboki Feotleu	1	1	1
<b>Timor Tengah Utara</b>	<b>85</b>	<b>84</b>	<b>84</b>

Lanjutan Tabel/*Continued Table* 4.1.10

Kecamatan Subdistrict	SMA Senior High School		
	2020	2021	2022
(1)	(8)	(9)	(10)
Miomaffo Barat	1	1	1
Miomaffo Tengah	1	1	1
Musi	-	-	-
Mutis	1	1	1
Miomaffo Timur	2	2	2
Noemuti	2	2	2
Bikomi selatan	-	-	-
Bikomi Tengah	1	1	1
Bikomi Nilulat	1	-	-
Bikomi Utara	1	1	1
Naibenu	1	1	1
Noemuti Timur	1	1	1
Kota Kefamenanu	7	7	7
Insana	1	1	1
Insana Utara	2	2	2
Insana Barat	1	-	-
Insana Tengah	2	2	2
Insana Fafinesu	1	1	1
Biboki Selatan	1	1	1
Biboki Tanpa	1	1	1
Biboki Moenleu	2	1	1
Biboki Utara	1	1	1
Biboki Anleu	1	1	1
Biboki Feotleu	-	-	-
<b>Timor Tengah Utara</b>	<b>32</b>	<b>29</b>	<b>29</b>

Lanjutan Tabel/Continued Table 4.1.10

Kecamatan Subdistrict	SMK Vocational School		
	2020	2021	2022
(1)	(11)	(12)	(13)
Miomaffo Barat	1	1	1
Miomaffo Tengah	2	2	2
Musi	1	-	-
Mutis	-	-	-
Miomaffo Timur	1	1	1
Noemuti	2	2	2
Bikomi selatan	1	1	1
Bikomi Tengah	-	-	-
Bikomi Nilulat	-	-	-
Bikomi Utara	1	1	1
Naibenu	-	-	-
Noemuti Timur	-	-	-
Kota Kefamenanu	4	5	5
Insana	1	1	1
Insana Utara	1	1	1
Insana Barat	1	1	1
Insana Tengah	-	-	-
Insana Fafinesu	-	-	-
Biboki Selatan	-	-	-
Biboki Tanpah	1	1	1
Biboki Moenleu	-	1	1
Biboki Utara	-	-	-
Biboki Anleu	2	2	2
Biboki Feotleu	-	-	-
<b>Timor Tengah Utara</b>	<b>19</b>	<b>20</b>	<b>20</b>

Lanjutan Tabel/*Continued Table* 4.1.10

Kecamatan <i>Subdistrict</i>	Perguruan Tinggi <i>University</i>		
	2020	2021	2022
(1)	(14)	(15)	(16)
Miomaffo Barat	-	-	-
Miomaffo Tengah	-	-	-
Musi	-	-	-
Mutis	-	-	-
Miomaffo Timur	-	-	-
Noemuti	-	-	-
Bikomi selatan	1	1	1
Bikomi Tengah	-	-	-
Bikomi Nilulat	-	-	-
Bikomi Utara	-	-	-
Naibenu	-	-	-
Noemuti Timur	-	-	-
Kota Kefamenanu	2	2	2
Insana	-	-	-
Insana Utara	-	-	-
Insana Barat	-	-	-
Insana Tengah	-	-	-
Insana Fafinesu	-	-	-
Biboki Selatan	-	-	-
Biboki Tanpah	-	-	-
Biboki Moenleu	-	-	-
Biboki Utara	-	-	-
Biboki Anleu	-	-	-
Biboki Feotleu	-	-	-
<b>Timor Tengah Utara</b>	<b>3</b>	<b>3</b>	<b>3</b>

Catatan/*Note*: <sup>1</sup> Desa pada tabel ini termasuk Unit Permukiman Transmigrasi (UPT) yang masih dibina oleh kementerian terkait dan nagari di Provinsi Sumatera Barat/*Villages in this table include Transmigration Settlement Unit which is still fostered by the relevant ministries and the nagari in the Province of Sumatera Barat*

Sumber/*Source*: BPS, Pendataan Potensi Desa (Podes)/ *BPS-Statistics Indonesia, Village Potential Data Collection*

**Tabel**  
**Table** 4.1.11

**Angka Partisipasi Murni (APM) dan Angka Partisipasi Kasar (APK) Menurut Jenjang Pendidikan di Kabupaten Timor Tengah Utara, 2021 dan 2022**  
**Net Enrollment Rate and Gross Enrollment Ratio by Educational Level in Timor Tengah Utara Regency, 2021 and 2022**

Jenjang Pendidikan Educational Level	Angka Partisipasi Murni (APM) Net Enrollment Rate		Angka Partisipasi Kasar (APK) Gross Enrollment Ratio	
	2021	2022	2021	2022
(1)	(2)	(3)	(4)	(5)
SD/MI/Sederajat Primary School	97.96	-	117	-
SMP/MTs/ Sederajat Lower Secondary School	68.71	-	84.83	-
SMA/SMK/MA/Sederajat Upper Secondary School	54.31	-	72.98	-

Catatan/Note: ...

Sumber/Source: BPS, Survei Sosial Ekonomi Nasional (Susenas)/BPS-Statistics Indonesia, National Socioeconomic Survey



**Tabel**  
**Table** 4.1.12

**Persentase Penduduk Berumur 15 Tahun ke Atas yang Melek Huruf Menurut Kelompok Umur di Kabupaten Timor Tengah Utara, 2021 dan 2022**  
**Percentage of Literate People Aged 15 Years and Over by Age Group in Timor Tengah Utara Regency, 2021 and 2022**

Kelompok Umur Age Group	2021	2022
(1)	(2)	(3)
15–19	99.23	99.48
20–24	98.32	100.00
25–29	98.73	97.40
30–34	98.01	99.28
35–39	97.45	98.66
40–44	96.76	97.97
45–49	96.92	99.50
50+	88.89	87.32
<b>Jumlah/Total</b>	<b>...</b>	<b>...</b>
<b>15–24</b>	<b>98.80</b>	<b>99.75</b>
<b>15–44</b>	<b>98.21</b>	<b>98.89</b>
<b>15+</b>	<b>95.35</b>	<b>95.54</b>
<b>45+</b>	<b>90.47</b>	<b>89.90</b>

Catatan/Note: -

Sumber/Source: BPS, Survei Sosial Ekonomi Nasional (Susenas)/BPS-Statistics Indonesia, National Socioeconomic Survey

## 4.2 KESEHATAN HEALTH

**Tabel** 4.2.1 **Jumlah Desa<sup>1</sup>/Kelurahan Yang Memiliki Sarana Kesehatan Menurut Kecamatan di Kabupaten Timor Tengah Utara, 2020–2022**  
**Number of Villages<sup>1</sup>/Kelurahan Having Health Facilities by Subdistrict in Timor Tengah Utara Regency, 2020–2022**

Kecamatan <i>Subdistrict</i>	Rumah Sakit <i>Hospital</i>		
	2020	2021	2022
(1)	(2)	(3)	(4)
Miomaffo Barat	-	-	-
Miomaffo Tengah	-	-	-
Musi	-	-	-
Mutis	-	-	-
Miomaffo Timur	-	-	-
Noemuti	-	-	-
Bikomi selatan	-	-	-
Bikomi Tengah	-	-	-
Bikomi Nilulat	-	-	-
Bikomi Utara	-	-	-
Naibenu	-	-	-
Noemuti Timur	1	1	1
Kota Kefamenanu	2	2	2
Insana	-	-	-
Insana Utara	-	-	-
Insana Barat	-	-	-
Insana Tengah	-	-	-
Insana Fafinesu	-	-	-
Biboki Selatan	-	-	-
Biboki Tanpah	-	-	-
Biboki Moenleu	-	-	-
Biboki Utara	-	-	-
Biboki Anleu	-	-	-
Biboki Feotleu	-	-	-
<b>Timor Tengah Utara</b>	<b>3</b>	<b>3</b>	<b>3</b>

Lanjutan Tabel/*Continued Table* 4.2.1

Kecamatan <i>Subdistrict</i>	Rumah Sakit Bersalin <i>Maternity Hospital</i>		
	2020	2021	2022
(1)	(5)	(6)	(7)
Miomaffo Barat	-	-	-
Miomaffo Tengah	-	-	-
Musi	-	-	-
Mutis	-	-	-
Miomaffo Timur	-	-	-
Noemuti	-	-	-
Bikomi selatan	-	-	-
Bikomi Tengah	-	-	-
Bikomi Nilulat	-	-	-
Bikomi Utara	-	-	-
Naibenu	-	-	-
Noemuti Timur	-	-	-
Kota Kefamenanu	-	-	5
Insana	-	-	1
Insana Utara	-	-	-
Insana Barat	-	-	-
Insana Tengah	-	-	-
Insana Fafinesu	-	-	-
Biboki Selatan	-	-	-
Biboki Tanpah	-	-	-
Biboki Moenleu	-	-	-
Biboki Utara	-	-	-
Biboki Anleu	-	-	-
Biboki Feotleu	-	-	-
<b>Timor Tengah Utara</b>	-	-	<b>6</b>

Lanjutan Tabel/Continued Table 4.2.1

Kecamatan Subdistrict	Poliklinik Polyclinic		
	2020	2021	2022
(1)	(8)	(9)	(10)
Miomaffo Barat	1	1	1
Miomaffo Tengah	-	-	-
Musi	-	-	-
Mutis	-	-	-
Miomaffo Timur	-	-	-
Noemuti	-	-	-
Bikomi selatan	1	1	1
Bikomi Tengah	-	-	-
Bikomi Nilulat	-	-	-
Bikomi Utara	-	-	-
Naibenu	-	-	-
Noemuti Timur	-	-	-
Kota Kefamenanu	5	4	4
Insana	1	1	1
Insana Utara	-	-	-
Insana Barat	-	-	-
Insana Tengah	1	1	1
Insana Fafinesu	-	-	-
Biboki Selatan	-	-	-
Biboki Tanpah	-	-	-
Biboki Moenleu	1	1	1
Biboki Utara	-	-	-
Biboki Anleu	-	-	-
Biboki Feotleu	-	-	-
<b>Timor Tengah Utara</b>	<b>10</b>	<b>9</b>	<b>9</b>

Lanjutan Tabel/*Continued Table 4.2.1*

Kecamatan <i>Subdistrict</i>	Puskesmas <i>Public Health Center</i>		
	2020	2021	2022
(1)	(11)	(12)	(13)
Miomaffo Barat	1	1	1
Miomaffo Tengah	1	1	1
Musi	1	1	1
Mutis	1	1	1
Miomaffo Timur	2	2	2
Noemuti	2	2	2
Bikomi selatan	1	1	1
Bikomi Tengah	1	1	1
Bikomi Nilulat	1	1	1
Bikomi Utara	1	1	1
Naibenu	1	1	1
Noemuti Timur	1	1	1
Kota Kefamenanu	1	1	1
Insana	1	1	1
Insana Utara	1	1	1
Insana Barat	1	1	1
Insana Tengah	1	1	1
Insana Fafinesu	1	1	1
Biboki Selatan	1	1	1
Biboki Tanpah	1	1	1
Biboki Moenleu	1	1	1
Biboki Utara	1	1	1
Biboki Anleu	1	1	1
Biboki Feotleu	1	1	1
<b>Timor Tengah Utara</b>	<b>26</b>	<b>26</b>	<b>26</b>

Lanjutan Tabel/Continued Table 4.2.1

Kecamatan Subdistrict	Puskesmas Pembantu Subsidiary of Public Health Center		
	2020	2021	2022
(1)	(14)	(15)	(16)
Miomaffo Barat	4	4	4
Miomaffo Tengah	-	-	-
Musi	-	-	-
Mutis	3	3	3
Miomaffo Timur	1	1	1
Noemuti	1	1	1
Bikomi selatan	2	2	2
Bikomi Tengah	1	1	1
Bikomi Nilulat	-	-	-
Bikomi Utara	1	1	1
Naibenu	1	1	1
Noemuti Timur	2	2	2
Kota Kefamenanu	1	1	1
Insana	4	4	4
Insana Utara	-	-	-
Insana Barat	2	2	2
Insana Tengah	-	1	1
Insana Fafinesu	-	-	-
Biboki Selatan	1	1	1
Biboki Tanpa	1	1	1
Biboki Moenleu	1	1	1
Biboki Utara	2	3	3
Biboki Anleu	2	1	1
Biboki Feotleu	1	1	1
<b>Timor Tengah Utara</b>	<b>31</b>	<b>33</b>	<b>33</b>

Lanjutan Tabel/*Continued Table* 4.2.1

Kecamatan Subdistrict	Apotek Pharmacy		
	2020	2021	2022
(1)	(17)	(18)	(19)
Miomaffo Barat	-	-	-
Miomaffo Tengah	-	-	-
Musi	-	-	-
Mutis	-	-	-
Miomaffo Timur	-	-	-
Noemuti	-	-	-
Bikomi selatan	-	1	1
Bikomi Tengah	-	-	-
Bikomi Nilulat	-	-	-
Bikomi Utara	-	-	-
Naibenu	-	-	-
Noemuti Timur	-	-	-
Kota Kefamenanu	5	5	5
Insana	1	1	1
Insana Utara	-	-	-
Insana Barat	-	-	-
Insana Tengah	-	-	-
Insana Fafinesu	-	-	-
Biboki Selatan	-	-	-
Biboki Tanpah	-	-	-
Biboki Moenleu	-	-	-
Biboki Utara	-	-	-
Biboki Anleu	-	-	-
Biboki Feotleu	-	-	-
<b>Timor Tengah Utara</b>	<b>6</b>	<b>7</b>	<b>7</b>

Catatan/Note: <sup>1</sup> Desa pada tabel ini termasuk Unit Permukiman Transmigrasi (UPT) yang masih dibina oleh kementerian terkait dan nagari di Provinsi Sumatera Barat/Villages in this table include Transmigration Settlement Unit which is still fostered by the relevant ministries and the nagari in the Province of Sumatera Barat

Sumber/Source: BPS, Pendataan Potensi Desa (Podes)/BPS-Statistics Indonesia, Village Potential Data Collecting

**Tabel 4.2.2** Jumlah Tenaga Kesehatan Menurut Kecamatan di Kabupaten Timor Tengah Utara, 2022  
**Number of Health Human Resources by Subdistrict in Timor Tengah Utara Regency, 2022**

Kecamatan Subdistrict	Tenaga Medis <sup>1</sup> Medical Worker <sup>1</sup>	Psikologi Klinis Clinical Psychology	Tenaga Keperawatan Nursing Worker	Tenaga Kebidanan Midwifery Worker	Tenaga Kefarmasian Pharmaceutical Worker
(1)	(2)	(3)	(4)	(5)	(6)
Miomaffo Barat	...	...	...	...	...
Miomaffo Tengah	...	...	...	...	...
Musi	...	...	...	...	...
Mutis	...	...	...	...	...
Miomaffo Timur	...	...	...	...	...
Noemuti	...	...	...	...	...
Bikomi selatan	...	...	...	...	...
Bikomi Tengah	...	...	...	...	...
Bikomi Nilulat	...	...	...	...	...
Bikomi Utara	...	...	...	...	...
Naibenu	...	...	...	...	...
Noemuti Timur	...	...	...	...	...
Kota Kefamenanu	...	...	...	...	...
Insana	...	...	...	...	...
Insana Utara	...	...	...	...	...
Insana Barat	...	...	...	...	...
Insana Tengah	...	...	...	...	...
Insana Fafinesu	...	...	...	...	...
Biboki Selatan	...	...	...	...	...
Biboki Tanpah	...	...	...	...	...
Biboki Moenleu	...	...	...	...	...
Biboki Utara	...	...	...	...	...
Biboki Anleu	...	...	...	...	...
Biboki Feotleu	...	...	...	...	...
<b>Timor Tengah Utara</b>	...	...	...	...	...



Lanjutan Tabel/Continued Table 4.2.2

Kecamatan Subdistrict	Tenaga Kesehatan Masyarakat Public Health worker	Tenaga Kesehatan Lingkungan Enviromental Health Worker	Tenaga Gizi Nutritionist	Tenaga Keterampilan Fisik Physical Therapists
(1)	(7)	(8)	(9)	(10)
Miomaffo Barat	...	...	...	0
Miomaffo Tengah	...	...	...	0
Musi	...	...	...	1
Mutis	...	...	...	0
Miomaffo Timur	...	...	...	1
Noemuti	'''	'''	'''	0
Bikomi selatan	'''	'''	'''	0
Bikomi Tengah	'''	'''	'''	1
Bikomi Nilulat	'''	'''	'''	0
Bikomi Utara	'''	'''	'''	0
Naibenu	'''	'''	'''	0
Noemuti Timur	'''	'''	'''	2
Kota Kefamenanu	'''	'''	'''	7
Insana	'''	'''	'''	0
Insana Utara	'''	'''	'''	0
Insana Barat	'''	'''	'''	0
Insana Tengah	'''	'''	'''	0
Insana Fafinesu	'''	'''	'''	0
Biboki Selatan	'''	'''	'''	1
Biboki Tanpah	'''	'''	'''	0
Biboki Moenleu	'''	'''	'''	0
Biboki Utara	'''	'''	'''	1
Biboki Anleu	'''	'''	'''	1
Biboki Feotleu	'''	'''	'''	0
<b>Timor Tengah Utara</b>	'''	'''	'''	<b>15</b>

Lanjutan Tabel/Continued Table 4.2.2

Kecamatan Subdistrict	Tenaga Ketenangan Medis Medical Technicians	Tenaga Teknik Biomedika Biomedical Engineer	Tenaga Kesehatan Tradisional Traditional Health Worker
(1)	(11)	(12)	(13)
Miomaffo Barat	...	0	0
Miomaffo Tengah	...	0	0
Musi	...	0	0
Mutis	...	0	0
Miomaffo Timur	...	0	0
Noemuti	...	0	0
Bikomi selatan	...	0	0
Bikomi Tengah	...	0	0
Bikomi Nilulat	...	0	0
Bikomi Utara	...	0	0
Naibenu	...	0	0
Noemuti Timur	...	0	0
Kota Kefamenanu	...	11	0
Insana	...	0	0
Insana Utara	...	0	0
Insana Barat	...	0	0
Insana Tengah	...	0	0
Insana Fafnesu	...	0	0
Biboki Selatan	...	0	0
Biboki Tanpah	...	0	0
Biboki Moenleu	...	0	0
Biboki Utara	...	0	0
Biboki Anleu	...	0	0
Biboki Feotleu	...	0	0
<b>Timor Tengah Utara</b>	<b>...</b>	<b>11</b>	<b>0</b>

Catatan/Note: <sup>1</sup> Tenaga medis terdiri atas dokter, dokter gigi, dokter spesialis, dan dokter gigi spesialis baik di dalam maupun di luar negeri yang diakui oleh Pemerintah RI sesuai dengan peraturan perundang-undangan (UU No. 29 Tahun 2004 tentang Praktik Kedokteran)/Medical worker includes doctor, dentist, medical specialist, and dentist specialist at home and abroad recognized by Indonesian government in accordance with the laws and regulations (Law No. 29 year 2004 about Medical Practice)

Sumber/Source: Dinas Kesehatan

Tabel  
Table 4.2.3

**Jumlah Rumah Sakit Umum, Rumah Sakit Khusus, dan Puskesmas Menurut Kecamatan di Kabupaten Timor Tengah Utara, 2021 dan 2022**  
**Number of General Hospital, Specialized Hospital, and Public Health Center by Subdistrict in Timor Tengah Utara Regency, 2021 and 2022**

Kecamatan Subdistrict	Rumah Sakit Umum General Hospital		Rumah Sakit Khusus Specialized Hospital	
	2021	2022	2021	2022
(1)	(2)	(3)	(4)	(5)
Miomaffo Barat	-	-	-	-
Miomaffo Tengah	-	-	-	-
Musi	-	-	-	-
Mutis	-	-	-	-
Miomaffo Timur	-	-	-	-
Noemuti	-	-	-	-
Bikomi selatan	-	-	-	-
Bikomi Tengah	-	-	-	-
Bikomi Nilulat	-	-	-	-
Bikomi Utara	-	-	-	-
Naibenu	-	-	-	-
Noemuti Timur	-	-	1	1
Kota Kefamenanu	2	2	-	-
Insana	-	-	-	-
Insana Utara	-	-	-	-
Insana Barat	-	-	-	-
Insana Tengah	-	-	-	-
Insana Fafinesu	-	-	-	-
Biboki Selatan	-	-	-	-
Biboki Tanpah	-	-	-	-
Biboki Moenleu	-	-	-	-
Biboki Utara	-	-	-	-
Biboki Anleu	-	-	-	-
Biboki Feotleu	-	-	-	-
<b>Timor Tengah Utara</b>	<b>2</b>	<b>2</b>	<b>1</b>	<b>1</b>

Lanjutan Tabel/Continued Table 4.2.3

Kecamatan Subdistrict	Puskesmas <sup>1</sup> Rawat Inap Public Health Center <sup>1</sup> with Inpatient Care		Puskesmas <sup>1</sup> Non Rawat Inap Public Health Center <sup>1</sup> without Inpatient Care	
	2021	2022	2021	2022
(1)	(6)	(7)	(8)	(9)
Miomaffo Barat	1	1	0	0
Miomaffo Tengah	0	0	1	1
Musi	1	1	0	0
Mutis	1	1	0	0
Miomaffo Timur	2	2	0	0
Noemuti	0	0	2	2
Bikomi selatan	0	0	1	1
Bikomi Tengah	1	1	0	0
Bikomi Nilulat	1	1	0	0
Bikomi Utara	1	1	0	0
Naibenu	0	0	1	1
Noemuti Timur	1	1	0	0
Kota Kefamenanu	0	0	1	1
Insana	1	1	0	0
Insana Utara	1	1	0	0
Insana Barat	0	0	1	1
Insana Tengah	0	0	1	1
Insana Fafinesu	0	0	1	1
Biboki Selatan	1	1	0	0
Biboki Tanpah	0	0	1	1
Biboki Moenleu	0	0	1	1
Biboki Utara	1	1	0	0
Biboki Anleu	1	1	0	0
Biboki Feotleu	1	1	0	0
<b>Timor Tengah Utara</b>	<b>15</b>	<b>15</b>	<b>11</b>	<b>11</b>

Catatan/Note: <sup>1</sup> Puskesmas yang teregistrasi/Registered Public Health Center

Sumber/Source: Dinas Kesehatan

### 4.3 AGAMA DAN SOSIAL LAINNYA RELIGION AND OTHER SOCIAL AFFAIRS

**Tabel 4.3.1** Jumlah Penduduk Menurut Kecamatan dan Agama yang Dianut di Kabupaten Timor Tengah Utara, 2022  
*Population by Subdistrict and Religion in Timor Tengah Utara Regency, 2022*

Kecamatan Subdistrict	Islam	Protestan Protestant	Katolik Catholic	Hindu	Budha Buddha	Lainnya Others
(1)	(2)	(3)	(4)	(5)	(6)	(7)
Miomaffo Barat	157	1 907	1 2651	0	0	0
Miomaffo Tengah	10	75	6 207	0	0	0
Musi	2	0	20 770	0	0	0
Mutis	4	31	6 783	0	0	1
Miomaffo Timur	6	0	10 453	0	0	0
Noemuti	0	635	14 604	0	0	0
Bikomi selatan	159	1 110	5 824	0	5	0
Bikomi Tengah	0	0	0	0	0	0
Bikomi Nilulat	0	218	0	0	0	0
Bikomi Utara	0	310	7 772	0	0	0
Naibenu	0	0	7 675	0	0	0
Noemuti Timur	0	752	3 992	0	0	0
Kota Kefamenanu	4 300	10 163	32 309	134	6	1
Insana	390	498	15 536	0	1	0
Insana Utara	370	218	4 600	0	0	0
Insana Barat	0	420	7 136	0	0	0
Insana Tengah	15	0	18 678	0	0	0
Insana Fafinesu	0	0	4 304	0	0	0
Biboki Selatan	15	184	8 852	0	0	0
Biboki Tanpah	4	0	5 298	0	0	0
Biboki Moenleu	14	180	12 491	0	0	0
Biboki Utara	23	1 417	8 750	0	0	0
Biboki Anleu	35	1 711	3 932	0	0	0
Biboki Feotleu	1	0	9 596	0	0	0
<b>Timor Tengah Utara</b>	<b>5 505</b>	<b>19 829</b>	<b>228 213</b>	<b>134</b>	<b>12</b>	<b>2</b>

Catatan/Note: -

Sumber/Source: Kementerian Agama

**Tabel**  
**Table 4.3.2****Jumlah Tempat Peribadatan Menurut Kecamatan di  
Kabupaten Timor Tengah Utara, 2022**  
**Number of Places of Worship by Subdistrict in Timor Tengah  
Utara Regency, 2022**

Kecamatan Subdistrict	Masjid Mosque	Mushola Pray Room	Gereja Protestan Protestant Church	Gereja Katholik Catholic Church	Pura Temple	Vihara
(1)	(2)	(3)	(4)	(5)	(6)	(7)
Miomaffo Barat	1	0	6	5	0	0
Miomaffo Tengah	0	0	1	7	0	0
Musi	0	0	0	16	0	0
Mutis	0	0	1	7	0	0
Miomaffo Timur	0	0	0	21	0	0
Noemuti	0	0	2	21	0	0
Bikomi selatan	1	0	7	13	0	0
Bikomi Tengah	0	0	0	0	0	0
Bikomi Nilulat	0	0	3	0	0	0
Bikomi Utara	0	0	2	10	0	0
Naibenu	0	0	0	12	0	0
Noemuti Timur	0	0	3	7	0	0
Kota Kefamenanu	3	3	15	15	1	0
Insana	1	0	1	17	0	0
Insana Utara	1	1	1	4	0	0
Insana Barat	0	0	3	6	0	0
Insana Tengah	0	0	0	7	0	0
Insana Fafinesu	0	0	0	5	0	0
Biboki Selatan	0	0	1	7	0	0
Biboki Tanpah	0	0	0	7	0	0
Biboki Moenleu	0	0	2	9	0	0
Biboki Utara	0	0	4	5	0	0
Biboki Anleu	0	0	7	4	0	0
Biboki Feotleu	0	0	0	4	0	0
<b>Timor Tengah Utara</b>	<b>7</b>	<b>4</b>	<b>59</b>	<b>209</b>	<b>1</b>	<b>0</b>

Catatan/Note: -

Sumber/Source: Kementerian Agama

**Tabel**  
**Table** 4.3.3

**Jumlah Desa<sup>1</sup>/Kelurahan yang Mengalami Bencana Alam<sup>2</sup>  
Menurut Kecamatan di Kabupaten Timor Tengah Utara,  
2019–2021**  
**Number of Villages<sup>1</sup>/Kelurahan that Had Natural Disaster<sup>2</sup>  
by Subdistrict in Timor Tengah Utara Regency, 2019–  
2021**

Kecamatan Subdistrict	Banjir/Flood		
	2019	2020	2021
(1)	(2)	(3)	(4)
Miomaffo Barat	1	1	4
Miomaffo Tengah	3	-	-
Musi	1	-	-
Mutis	-	-	2
Miomaffo Timur	-	-	-
Noemuti	3	2	-
Bikomi selatan	1	1	-
Bikomi Tengah	1	-	-
Bikomi Nilulat	-	-	1
Bikomi Utara	-	-	-
Naibenu	-	-	-
Noemuti Timur	4	2	-
Kota Kefamenanu	-	-	-
Insana	-	-	-
Insana Utara	1	1	1
Insana Barat	1	-	-
Insana Tengah	3	1	1
Insana Fafinesu	-	-	-
Biboki Selatan	1	-	-
Biboki Tanpah	-	-	-
Biboki Moenleu	6	-	1
Biboki Utara	-	-	-
Biboki Anleu	2	-	-
Biboki Feotleu	-	-	-
<b>Timor Tengah Utara</b>	<b>28</b>	<b>8</b>	<b>10</b>

Lanjutan Tabel/Continued Table 4.3.3

Kecamatan Subdistrict	Gempa Bumi/Earthquake		
	2019	2020	2021
(1)	(5)	(6)	(7)
Miomaffo Barat	1	1	1
Miomaffo Tengah	-	-	-
Musi	-	-	-
Mutis	-	-	-
Miomaffo Timur	-	-	-
Noemuti	-	-	-
Bikomi selatan	-	-	-
Bikomi Tengah	-	-	-
Bikomi Nilulat	-	-	-
Bikomi Utara	-	-	-
Naibenu	-	-	-
Noemuti Timur	1	-	-
Kota Kefamenanu	--	--	--
Insana	-	-	-
Insana Utara	-	-	-
Insana Barat	-	-	-
Insana Tengah	-	-	-
Insana Fafinesu	-	-	-
Biboki Selatan	-	-	-
Biboki Tanpah	-	-	-
Biboki Moenleu	-	-	-
Biboki Utara	-	-	-
Biboki Anleu	-	-	-
Biboki Feotleu	-	-	-
<b>Timor Tengah Utara</b>	<b>2</b>	<b>1</b>	<b>1</b>



Lanjutan Tabel/*Continued Table* 4.3.3

Kecamatan <i>Subdistrict</i>	Tanah Longsor/ <i>Landslide</i>		
	2019	2020	2021
(1)	(8)	(9)	(10)
Miomaffo Barat	-	1	4
Miomaffo Tengah	-	-	-
Musi	1	-	-
Mutis	-	-	2
Miomaffo Timur	-	2	-
Noemuti	-	2	-
Bikomi selatan	-	-	-
Bikomi Tengah	-	-	-
Bikomi Nilulat	-	-	2
Bikomi Utara	-	-	2
Naibenu	1	-	2
Noemuti Timur	1	1	-
Kota Kefamenanu	3	-	-
Insana	-	-	-
Insana Utara	-	-	1
Insana Barat	-	-	-
Insana Tengah	1	-	-
Insana Fafinesu	-	-	1
Biboki Selatan	-	-	1
Biboki Tanpah	2	-	-
Biboki Moenleu	-	-	1
Biboki Utara	1	-	-
Biboki Anleu	-	-	-
Biboki Feotleu	-	1	-
<b>Timor Tengah Utara</b>	<b>10</b>	<b>7</b>	<b>16</b>

Catatan/*Note*: <sup>1</sup> Desa pada tabel ini termasuk Unit Permukiman Transmigrasi (UPT) yang masih dibina oleh kementerian terkait dan nagari di Provinsi Sumatera Barat/*Villages in this table are included in Transmigration Settlement Unit which is still fostered by the relevant ministries and the nagari in the Province of Sumatera Barat*

<sup>2</sup> Kejadian dalam setahun sebelum tahun pencacahan/*Occured during the last one year before the enumeration years*  
 Sumber/*Source*: BPS, Pendataan Potensi Desa (Podes)/*BPS-Statistics Indonesia, Village Potential Data Collecting*

#### 4.4 KEMISKINAN POVERTY

**Tabel 4.4.1** **Garis Kemiskinan, Jumlah, dan Persentase Penduduk Miskin di Kabupaten Timor Tengah Utara, 2015–2022**  
*Poverty Line, Number, and Percentage of Poor People in Timor Tengah Utara Regency, 2015–2022*

Tahun Year	Garis Kemiskinan (rupiah/kapita/bulan) Poverty Line (rupiah/capita/month)	Jumlah Penduduk Miskin (ribu) Number of Poor People (thousand)	Persentase Penduduk Miskin Percentage of Poor People
(1)	(2)	(3)	(4)
2015	290,296	61.96	25.20
2016	316,487	59.34	24.07
2017	335,517	58.59	23.52
2018	343,965	56.09	22.31
2019	363,162	56.94	22.45
2020	386,990	56.98	22.28
2021	394,818	58.33	22.62
2022	440,155	55.88	21.50

Catatan/Note: ...

Sumber/Source: BPS, Survei Sosial Ekonomi Nasional Maret/BPS-Statistics Indonesia, March National Socioeconomic Survey

**Tabel**  
**Table** 4.4.2

**Indeks Kedalaman Kemiskinan dan Indeks Keparahan Kemiskinan di Kabupaten Timor Tengah Utara, 2015–2022**  
*Poverty Gap Index and Poverty Severity Index in Timor Tengah Utara Regency, 2015–2022*

Tahun Year	Indeks Kedalaman Kemiskinan Poverty Gap Index	Indeks Keparahan Kemiskinan Poverty Severity Index
(1)	(2)	(3)
2015	4.22	0.72
2016	4.30	0.98
2017	3.33	0.95
2018	3.92	0.72
2019	4.05	1.13
2020	3.75	1.09
2021	3.77	
2022	2.68	0.52

Catatan/Note: ...

Sumber/Source: BPS, Survei Sosial Ekonomi Nasional Maret/BPS-Statistics Indonesia, March National Socioeconomic Survey

<https://timortengahutarakab.bps.go.id>

05

## **PERTANIAN, KEHUTANAN, PETERNAKAN dan PERIKANAN** AGRICULTURE , FORESTRY , LIVESTOCK , and FISHERY



**3 Besar komoditi sayuran dengan produksi terbanyak di TTU tahun 2022 , yaitu Tomat sebanyak 1. 104 Kuintal , Wortel 780 Kuintal dan terakhir Petsai dengan 592 Kuintal**

*3 Major vegetable commodities with the most production in TTU in 2022, namely 1,104 quintals of tomatoes, 780 quintals of carrots and last, Chinese cabbage with 592 quintals*



**3 Besar komoditi Tanaman Biofarmaka dengan produksi terbanyak di TTU tahun 2022, yang pertama Jeruk Nipis dengan 58,115 kg , Serai , 21.333 kg dan terakhir Kunyit dengan 11.885 kg**

*3 Major Biopharmaceutical Plant commodities with the highest production in TTU in 2022 the first Lime with 58.115 kg , Lemongrass, 21,333 kg and finally Turmeric with 11,885 kg*



**3 Besar komoditi Tanaman Buah-buahan dengan produksi terbanyak di TTU tahun 2022 adalah Jeruk Siam : 14.445 Kuintal , Pisang 7.164 Kuintal dan Pepaya : 4.065 Kuintal**

*3 Major Commodities of Fruit Plants with the highest production in TTU in 2022 are Siamese oranges: 14,445 quintals, bananas 7,164 quintals and papayas: 4,065 quintals*

**DID YOU KNOW**



<https://timortengahutarakab.bps.go.id>

**PENJELASAN TEKNIS**

1. Di tingkat Kabupaten, Survei Pertanian (SP) diselenggarakan oleh BPS bekerjasama dengan Dinas Pertanian kabupaten.
2. Data pokok tanaman pangan yang dikumpulkan adalah luas panen dan produktivitas (produksi per hektar). Produksi tanaman pangan merupakan hasil perkalian antara luas panen dengan produktivitas.
3. Data lahan sawah yang dikumpulkan setiap akhir tahun meliputi;
  - a. Sawah berpengairan teknis: Sawah yang memperoleh pengairan dimana saluran pemberi terpisah dari saluran pembuang agar penyediaan dan pembagian irigasi dapat sepenuhnya diatur dan diukur dengan mudah. Jaringan seperti ini biasanya terdiri dari saluran induk, sekunder dan tersier. Saluran Induk, Sekunder serta bangunannya dibangun, dikuasai dan dipelihara oleh pemerintahan.
  - b. Sawah berpengairan setengah teknis: Sawah berpengairan teknis tetapi pemerintah hanya menguasai bangunan penyadap untuk dapat mengatur dan mengukur pemasukan air, sedangkan jaringan selanjutnya tidak diukur dan dikuasai oleh pemerintah.
  - c. Sawah berpengairan

**TECHNICAL NOTES**

1. *At the district level, the Agricultural Survey (SP) is organized by BPS in collaboration with the district Agriculture Office.*
2. *The food crop data collected are harvest area and productivity (production per hecter). Food crop production is the result of the multiplication between harvest area and productivity.*
3. *Paddy field data collected at the end of each year includes;*
  - a. *Technical irrigated rice fields: Irrigated rice fields where the giving channel separates from the disposer channel so that the provision and division of irrigation can be fully organized and measured easily. Such networks usually consist of parent, secondary and tertiary channels. The Main, Secondary Channels and their buildings were built, controlled and maintained by the government.*
  - b. *Semi-technical watered rice fields: The rice fields are technically irrigated but the government only controls the tapping buildings to be able to regulate and measure water intake, while the subsequent networks are not measured and controlled by the government.*
  - c. *Simple watered rice fields: Fields that obtain irrigation whose water distribution and disposal methods are not regular, even though the*

sederhana: Sawah yang memperoleh pengairan yang cara pembagian dan pembuangan airnya belum teratur, walaupun pemerintah sudah sudah ikut membangun sebagian dari jaringan tersebut (misalnya biaya pembuatan bendungannya).

d. Sawah tda hujan: Sawah yang pengairannya tergantung pada air hujan.

e. Sawah pasang surut: Sawah yang pengairannya tergantung pada air sungai yang dipengaruhi oleh pasang surutnya air laut.

f. Sawah lainnya: Termasuk lahan sawah lebak, polder dan lain-lain.

*government has participated in building part of the network (e.g. the cost of making dams).*

*d. Rain-soaked rice fields: Rice fields whose irrigation depends on rainwater.*

*e. Tidal rice fields: Rice fields whose irrigation depends on river water affected by the ebb and flow of seawater.*

*f. Other rice fields: Including pond paddy fields, polders and others.*



**ULASAN**

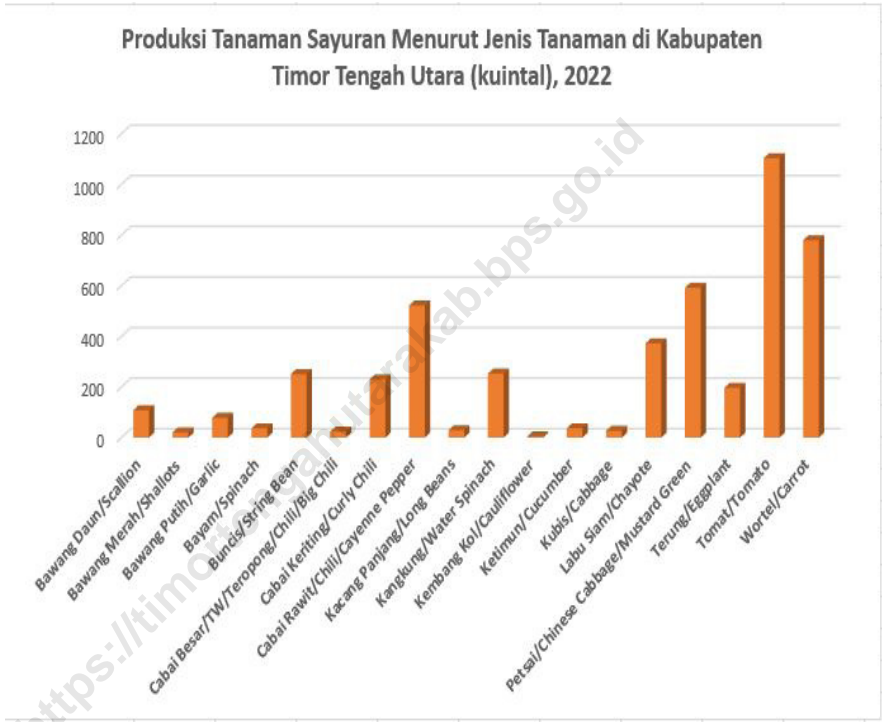
Produksi padi mencakup padi sawah dan padi ladang. Data produksi dan palawija yang dikumpulkan dalam satuan gabah kering gilingan (padi), pipilan kering (jagung), umbi basah (ubi kayu dan ubi jalar) dan biji kering.

**DESCRIPTION**

*Rice production includes paddy paddy and field rice. Production and palm oil data were collected in units of dry milled grain (rice), dry pipilan (corn), wet tubers (cassava and sweet potatoes) and dry seeds.*

<https://timortengahutarakab.bps.go.id>

**Gambar 5.1**      **Produksi Tanaman Sayuran Menurut Jenis Tanaman di Kabupaten Timor Tengah Utara (kuintal) 2022 / Production of Seasonal Vegetables and Fruits by Kind of Plant in Timor Tengah Utara Regency (quintal), 2022**  
**Figures**



Sumber/Source : : BPS, Statistik Pertanian Hortikultura SPH-SBS/BPS-Statistics Indonesia, Agricultural Statistic for Horticulture SPH-SBS

## 5.1 HORTIKULTURA

### HORTICULTURE

**Tabel** 5.1.1 **Luas Panen Tanaman Sayuran Menurut Kecamatan dan Jenis Tanaman di Kabupaten Timor Tengah Utara (ha), 2021 dan 2022\***  
**Harvested Area of Vegetables by Subdistrict and Kind of Plant in Timor Tengah Utara Regency (ha), 2021 and 2022\***

Kecamatan Subdistrict	Bawang Merah Shallot		Cabai Besar/TW/Teropong Chili/Big Chili	
	2021	2022*	2021	2022*
(1)	(2)	(3)	(4)	(5)
Miomaffo Barat	5,80	-	-	1,00
Miomaffo Tengah	-	-	-	-
Musi	-	1,00	5,00	-
Mutis	-	-	-	-
Miomaffo Timur	2,00	3,00	-	-
Noemuti	-	1,00	-	1,00
Bikomi selatan	-	-	-	-
Bikomi Tengah	-	-	-	-
Bikomi Nilulat	-	1,00	-	-
Bikomi Utara	-	-	-	-
Naibenu	-	-	-	-
Noemuti Timur	-	-	-	-
Kota Kefamenanu	1,00	1,00	3,00	-
Insana	-	-	-	1,00
Insana Utara	0,75	-	-	1,00
Insana Barat	-	-	-	-
Insana Tengah	-	-	1,00	-
Insana Fafinesu	-	-	0,50	2,00
Biboki Selatan	0,25	-	-	-
Biboki Tanpah	1,10	-	-	-
Biboki Moenleu	-	-	-	-
Biboki Utara	-	3,00	-	-
Biboki Anleu	-	-	-	-
Biboki Feotleu	-	-	-	-
<b>Timor Tengah Utara</b>	<b>10,90</b>	<b>10,00</b>	<b>9,50</b>	<b>6,00</b>

Lanjutan Tabel/Continued Table 5.1.1

Kecamatan Subdistrict	Cabai Keriting Curly Chili		Cabai Rawit Chili/Cayenne Pepper	
	2021	2022*	2021	2022*
(1)	(6)	(7)	(8)	(9)
Miomaffo Barat	-	11,00	-	11,00
Miomaffo Tengah	-	-	-	-
Musi	-	-	1,00	-
Mutis	-	-	4,00	10,00
Miomaffo Timur	-	-	3,00	2,00
Noemuti	-	1,00	-	1,00
Bikomi selatan	-	-	-	2,00
Bikomi Tengah	-	-	-	-
Bikomi Nilulat	-	-	1,00	2,00
Bikomi Utara	-	-	-	-
Naibenu	-	-	-	-
Noemuti Timur	-	-	-	-
Kota Kefamenanu	-	2,00	3,00	9,00
Insana	-	1,00	-	8,00
Insana Utara	-	-	-	10,00
Insana Barat	-	-	7,00	3,00
Insana Tengah	-	-	1,00	2,00
Insana Fafinesu	-	-	-	-
Biboki Selatan	-	-	-	1,00
Biboki Tanpah	-	-	-	1,00
Biboki Moenleu	-	-	-	-
Biboki Utara	-	-	6,00	-
Biboki Anleu	-	-	6,50	-
Biboki Feotleu	-	-	-	-
<b>Timor Tengah Utara</b>	<b>-</b>	<b>15,00</b>	<b>32,50</b>	<b>62,00</b>

Lanjutan Tabel/*Continued Table* 5.1.1

Kecamatan Subdistrict	Kentang Potato		Kubis Cabbage		Tomat Tomato	
	2021	2022 <sup>x</sup>	2021	2022 <sup>x</sup>	2021	2022 <sup>x</sup>
(1)	(10)	(11)	(12)	(13)	(14)	(15)
Miomaffo Barat	17,00	-	-	2,00	17,70	10,00
Miomaffo Tengah	-	-	-	-	3,88	1,00
Musi	-	-	-	-	-	1,00
Mutis	-	-	-	-	0,20	-
Miomaffo Timur	-	-	-	-	-	2,00
Noemuti	-	-	-	1,00	-	1,00
Bikomi selatan	-	-	-	-	0,50	10,00
Bikomi Tengah	-	-	-	-	-	-
Bikomi Nilulat	-	-	0,30	-	-	2,00
Bikomi Utara	-	-	-	-	-	-
Naibenu	-	-	-	-	-	-
Noemuti Timur	-	-	-	-	-	-
Kota Kefamenanu	-	-	-	-	15,50	12,00
Insana	-	-	-	2,00	2,00	4,00
Insana Utara	-	-	-	-	4,50	5,00
Insana Barat	-	-	4,40	9,00	0,10	1,00
Insana Tengah	-	-	-	-	2,70	6,00
Insana Fafinesu	-	-	-	-	0,60	-
Biboki Selatan	-	-	-	-	1,20	1,00
Biboki Tanpah	-	-	0,80	-	1,40	1,00
Biboki Moenleu	-	-	-	-	1,00	-
Biboki Utara	-	-	-	-	6,10	6,00
Biboki Anleu	-	-	-	-	-	-
Biboki Feotleu	-	-	-	-	-	-
<b>Timor Tengah Utara</b>	<b>17,00</b>	<b>-</b>	<b>5,50</b>	<b>14,00</b>	<b>56,88</b>	<b>63,00</b>

Lanjutan Tabel/Continued Table 5.1.1

Kecamatan Subdistrict	Bawang Putih Garlic		Petsai/Sawi		Kacapanjang	
	2021	2022 <sup>x</sup>	2021	2022 <sup>x</sup>	2021	2022 <sup>x</sup>
(1)	(16)	(17)	(18)	(19)	(20)	(21)
Miomaffo Barat	56,00	72,00	-	-	-	-
Miomaffo Tengah	-	-	0,92	1,00	0,36	-
Musi	-	1,00	-	1,00	-	-
Mutis	1,73	-	-	-	-	-
Miomaffo Timur	2,00	3,00	2,00	3,00	-	-
Noemuti	-	-	-	2,00	-	1,00
Bikomi selatan	-	-	4,70	18,00	-	1,00
Bikomi Tengah	-	-	-	-	-	-
Bikomi Nilulat	-	1,00	-	3,00	-	-
Bikomi Utara	-	-	-	-	-	-
Naibenu	-	-	-	-	-	-
Noemuti Timur	-	-	0,18	-	-	2,00
Kota Kefamenanu	-	1,00	9,00	14,00	5,00	2,00
Insana	-	-	-	9,00	-	2,00
Insana Utara	-	-	7,50	5,00	0,40	1,00
Insana Barat	-	-	1,20	3,00	0,02	-
Insana Tengah	-	-	21,00	11,00	0,38	-
Insana Fafinesu	-	-	-	-	-	-
Biboki Selatan	-	-	2,00	4,00	-	-
Biboki Tanpah	-	-	0,50	-	-	-
Biboki Moenleu	-	-	-	1,00	-	-
Biboki Utara	-	-	1,00	6,00	-	-
Biboki Anleu	-	-	-	-	-	-
Biboki Feotleu	-	-	-	-	-	-
<b>Timor Tengah Utara</b>	<b>59,73</b>	<b>78,00</b>	<b>50,00</b>	<b>85,00</b>	<b>6,16</b>	<b>9,00</b>

Catatan/Note: x (Angka sementara)

Sumber/Source: BPS, Statistik Pertanian Hortikultura SPH-SBS/BPS-Statistics Indonesia, Agricultural Statistic for Horticulture SPH-SBS

**Tabel**  
**Table** 5.1.2

**Produksi Tanaman Sayuran Menurut Kecamatan dan Jenis Tanaman di Kabupaten Timor Tengah Utara (kuintal), 2021 dan 2022\***

*Production of Vegetables by Subdistrict and Kind of Plant in Timor Tengah Utara Regency (quintal), 2021 and 2022\**

Kecamatan Subdistrict	Bawang Merah Shallot		Cabai Besar/TW/Teropong Chili/Big Chili	
	2021	2022*	2021	2022*
(1)	(2)	(3)	(4)	(5)
Miomaffo Barat	85,00	-	-	1,00
Miomaffo Tengah	-	-	-	-
Musi	-	1,00	20,00	-
Mutis	2,00	-	-	-
Miomaffo Timur	74,00	6,00	-	-
Noemuti	-	1,00	-	2,00
Bikomi selatan	-	-	-	-
Bikomi Tengah	-	-	-	-
Bikomi Nilulat	1,00	2,00	-	-
Bikomi Utara	-	-	-	-
Naibenu	-	-	-	-
Noemuti Timur	-	-	-	-
Kota Kefamenanu	-	2,00	10,00	-
Insana	-	-	-	3,00
Insana Utara	-	1,00	-	2,00
Insana Barat	-	-	-	-
Insana Tengah	-	-	-	-
Insana Fafinesu	-	-	17,00	17,00
Biboki Selatan	-	-	1,00	-
Biboki Tanpah	14,00	1,00	-	-
Biboki Moenleu	-	1,00	-	-
Biboki Utara	177,00	6,00	-	-
Biboki Anleu	7,00	-	-	-
Biboki Feotleu	-	-	-	-
<b>Timor Tengah Utara</b>	<b>360,00</b>	<b>21,00</b>	<b>48,00</b>	<b>25,00</b>

Lanjutan Tabel/Continued Table 5.1.2

Kecamatan Subdistrict	Cabai Keriting Curly Chili		Cabai Rawit Chili/Cayenne Pepper	
	2021	2022*	2021	2022*
(1)	(6)	(7)	(8)	(9)
Miomaffo Barat	-	221,00	14,00	192,00
Miomaffo Tengah	-	-	-	-
Musi	-	-	-	1,00
Mutis	-	-	4,00	108,00
Miomaffo Timur	-	-	-	4,00
Noemuti	-	2,00	-	1,00
Bikomi selatan	-	-	1,00	40,00
Bikomi Tengah	-	-	0,6	-
Bikomi Nilulat	-	-	3,8	9,00
Bikomi Utara	-	-	-	-
Naibenu	-	-	-	-
Noemuti Timur	-	-	0,25	-
Kota Kefamenanu	-	4,00	12,00	24,00
Insana	-	4,00	-	25,00
Insana Utara	-	-	47,50	62,00
Insana Barat	-	-	1,41	8,00
Insana Tengah	-	-	17,00	40,00
Insana Fafinesu	-	-	-	-
Biboki Selatan	-	-	5,90	1,00
Biboki Tanpah	-	-	516,40	8,00
Biboki Moenleu	-	-	-	-
Biboki Utara	-	-	6,00	-
Biboki Anleu	-	-	3,00	-
Biboki Feotleu	-	-	-	-
<b>Timor Tengah Utara</b>	<b>-</b>	<b>231,00</b>	<b>632,86</b>	<b>523,00</b>



Lanjutan Tabel/Continued Table 5.1.2

Kecamatan Subdistrict	Kentang Potato		Kubis Cabbage		Tomat Tomato	
	2021	2022 <sup>x</sup>	2021	2022 <sup>x</sup>	2021	2022 <sup>x</sup>
(1)	(10)	(11)	(12)	(13)	(14)	(15)
Miomaffo Barat	36,00	-	-	4,00	579,50	-
Miomaffo Tengah	-	-	-	-	7,30	-
Musi	-	-	-	-	-	-
Mutis	1,04	-	-	-	0,67	-
Miomaffo Timur	-	-	-	-	-	-
Noemuti	-	-	-	1,00	-	-
Bikomi selatan	-	-	-	-	0,90	-
Bikomi Tengah	-	-	-	-	-	-
Bikomi Nilulat	-	-	0,60	-	-	-
Bikomi Utara	-	-	-	-	-	-
Naibenu	-	-	-	-	-	-
Noemuti Timur	-	-	-	-	-	-
Kota Kefamenanu	-	-	-	-	23,00	-
Insana	-	-	-	5,00	2,00	-
Insana Utara	-	-	-	-	19,00	-
Insana Barat	-	-	605,80	17,00	0,10	-
Insana Tengah	-	-	-	-	70,00	-
Insana Fafinesu	-	-	-	-	0,80	-
Biboki Selatan	-	-	-	-	200,20	-
Biboki Tanpah	-	-	128,60	-	3,10	-
Biboki Moenleu	-	-	-	-	31,00	-
Biboki Utara	-	-	-	-	33,54	-
Biboki Anleu	-	-	-	-	-	-
Biboki Feotleu	-	-	-	-	-	-
<b>Timor Tengah Utara</b>	<b>37,04</b>	<b>-</b>	<b>735,00</b>	<b>27,00</b>	<b>971,11</b>	<b>-</b>

Lanjutan Tabel/Continued Table 5.1.2

Kecamatan Subdistrict	Bawang Putih Garlic		Petai/Sawi		Kacangpanjang	
	2021	2022 <sup>x</sup>	2021	2022 <sup>x</sup>	2021	2022 <sup>x</sup>
(1)	(16)	(17)	(18)	(19)	(20)	(21)
Miomaffo Barat	87,50	72,00	-	-	-	-
Miomaffo Tengah	-	-	0,92	1,00	0,78	-
Musi	-	1,00	-	1,00	-	-
Mutis	1,73	-	-	-	-	-
Miomaffo Timur	2,00	3,00	2,00	3,00	-	-
Noemuti	-	-	-	2,00	-	2,00
Bikomi selatan	-	-	4,70	173,00	-	10,00
Bikomi Tengah	-	-	-	-	-	-
Bikomi Nilulat	-	1,00	-	5,00	-	-
Bikomi Utara	-	-	-	-	-	-
Naibenu	-	-	-	-	-	-
Noemuti Timur	-	-	0,18	-	-	-
Kota Kefamenanu	-	1,00	9,00	14,00	16,00	4,00
Insana	-	-	-	9,00	-	6,00
Insana Utara	-	-	9,00	5,00	2,00	5,00
Insana Barat	-	-	1,20	3,00	0,04	1,00
Insana Tengah	-	-	426,00	114,00	38,00	-
Insana Fafinesu	-	-	-	-	-	-
Biboki Selatan	-	-	2,50	7,00	-	-
Biboki Tanpah	-	-	10,50	-	-	-
Biboki Moenleu	-	-	-	1,00	-	-
Biboki Utara	-	-	1,00	255,00	-	-
Biboki Anleu	-	-	-	-	-	-
Biboki Feotleu	-	-	-	-	-	-
<b>Timor Tengah Utara</b>	<b>91,23</b>	<b>78,00</b>	<b>467,00</b>	<b>593,00</b>	<b>56,82</b>	<b>28,00</b>

Catatan/Note: ...

Sumber/Source: BPS, Statistik Pertanian Hortikultura SPH-SBS/BPS-Statistics Indonesia, Agricultural Statistic for Horticulture SPH-SBS

**Tabel**  
**Table** 5.1.3

**Luas Panen Tanaman Sayuran dan Buah-buahan Semusim Menurut Jenis Tanaman di Kabupaten Timor Tengah Utara (ha), 2019–2022**  
**Harvested Area of Seasonal Vegetables and Fruits by Kind of Plant in Timor Tengah Utara Regency (ha), 2019–2022**

Jenis Tanaman/Kind of Plants	2019	2020	2021	2022*
(1)	(2)	(3)	(4)	(5)
<b>Sayuran/Vegetables:</b>				
Bawang Daun/ <i>Scallion</i>	7,00	15,00	23,75	23,00
Bawang Merah/ <i>Shallots</i>	8,00	27,90	10,90	10,00
Bawang Putih/ <i>Garlic</i>	40,00	19,60	59,73	78,00
Bayam/ <i>Spinach</i>	-	8,30	19,20	22,00
Buncis/ <i>String Bean</i>	39,00	21,00	14,75	24,00
Cabai Besar/ <i>TW/Teropong/Chili/Big Chili</i>	1,00	8,50	9,50	-
Cabai Keriting/ <i>Curly Chili</i>	-	-	-	-
Cabai Rawit/ <i>Chili/Cayenne Pepper</i>	15,00	32,50	31,90	60,00
Jamur Tiram/ <i>Mushrooms</i>	-	-	-	-
Jamur Merang/ <i>Mushrooms</i>	-	-	-	-
Jamur Lainnya/ <i>Mushrooms</i>	-	-	-	-
Kacang Merah/ <i>Red Beans</i>	91,00	112,00	-	-
Kacang Panjang/ <i>Long Beans</i>	55,00	67,50	6,16	8,00
Kangkung/ <i>Water Spinach</i>	12,00	32,50	41,71	72,00
Kembang Kol/ <i>Cauliflower</i>	-	1,00	0,50	3,00
Kentang/ <i>Potato</i>	13,00	15,50	17,24	-

Lanjutan Tabel/Continued Table 5.1.3

Jenis Tanaman/Kind of Plants	2019	2020	2021	2022 <sup>x</sup>
(1)	(2)	(3)	(4)	(5)
Ketimun/Cucumber	7,00	27,20	24,57	20,00
Kubis/Cabbage	14,00	8,00	5,50	14,00
Labu Siam/Chayote	4,00	19,80	41,00	36,00
Lobak/Radish	-	1,00	-	-
Petsai/Chinese Cabbage/Mustard Green	21,00	44,00	50,00	79,00
Terung/Eggplant	36,00	27,00	24,87	58,00
Tomat/Tomato	53,00	55,50	56,88	62,00
Wortel/Carrot	11,00	11,10	14,57	49,00
<b>Buah-buahan/Fruits:</b>				
Blewah/Blewah	-	-	-	-
Melon/Melon	-	-	-	-
Semangka/Watermelon	3,00	12,00	5,50	6,00

Catatan/Note: x (Angka Sementara)

Sumber/Source: BPS, Statistik Pertanian Hortikultura SPH-SBS/BPS-Statistics Indonesia, Agricultural Statistic for Horticulture SPH-SBS

**Tabel**  
**Table** 5.1.4**Produksi Tanaman Sayuran dan Buah-buahan Semusim Menurut Jenis Tanaman di Kabupaten Timor Tengah Utara (kuintal), 2019–2022**  
**Production of Seasonal Vegetables and Fruits by Kind of Plant in Timor Tengah Utara Regency (quintal), 2019–2022**

Jenis Tanaman/Kind of Plants	2019	2020	2021	2022*
(1)	(2)	(3)	(4)	(5)
<b>Sayuran/Vegetables:</b>				
Bawang Daun/ <i>Scallion</i>	21,00	1 015,00	85,25	108,00
Bawang Merah/ <i>Shallots</i>	244,00	360,00	154,14	21,00
Bawang Putih/ <i>Garlic</i>	84,00	302,68	91,23	78,00
Bayam/ <i>Spinach</i>	0	15,30	270,90	37,00
Buncis/ <i>String Bean</i>	315,00	89,00	676,85	251,00
Cabai Besar/TW/Teropong/ <i>Chili/Big Chili</i>	6,00	33,00	48,00	24,00
Cabai Keriting/ <i>Curly Chili</i>	0	0	167,00	230,00
Cabai Rawit/ <i>Chili/Cayenne Pepper</i>	208,00	154,00	632,86	522,00
Jamur Tiram <sup>1</sup> / <i>Mushrooms</i> <sup>1</sup>	-	-	-	-
Jamur Merang <sup>1</sup> / <i>Mushrooms</i> <sup>1</sup>	-	-	-	-
Jamur Lainnya <sup>1</sup> / <i>Mushrooms</i> <sup>1</sup>	-	-	-	-
Kacang Merah/ <i>Red Beans</i>	117,00	174,00	-	-
Kacang Panjang/ <i>Long Beans</i>	276,00	169,00	56,82	29,00
Kangkung/ <i>Water Spinach</i>	605,00	542,00	402,18	253,00
Kembang Kol/ <i>Cauliflower</i>	0	21,00	4,00	5,00
Kentang/ <i>Potato</i>	45,00	1 148,00	37,04	-

Lanjutan Tabel/Continued Table 5.1.3

Jenis Tanaman/Kind of Plants	2019	2020	2021	2022*
(1)	(2)	(3)	(4)	(5)
Ketimun/Cucumber	395,00	146,20	64,98	37,00
Kubis/Cabbage	435,00	412,00	735,00	27,00
Labu Siam/Chayote	103,00	547,40	431,50	372,00
Lobak/Radish	0	100,00	0	-
Petsai/Chinese Cabbage/Mustard Green	1 349,00	2 355,00	467,00	592,00
Terung/Eggplant	93,00	263,00	187,28	197,00
Tomat/Tomato	2 473,00	1 152,50	971,11	1 104,00
Wortel/Carrot	26,00	113,00	189,37	780,00
<b>Buah–buahan/Fruits:</b>				
Blewah/Blewah	0	0	0	-
Melon/Melon	0	0	0	2,00
Semangka/Watermelon	632,00	366,00	8,00	8,00

Catatan/Note: x (Angka Sementara)

Sumber/Source: BPS, Statistik Pertanian Hortikultura SPH-SBS/BPS-Statistics Indonesia, Agricultural Statistic for Horticulture SPH-SBS

**Tabel**  
**Table** 5.1.5

**Luas Panen Tanaman Biofarmaka Menurut Kecamatan dan Jenis Tanaman di Kabupaten Timor Tengah Utara (m<sup>2</sup>), 2021 dan 2022**  
**Harvested Area of Medicinal Plants by Subdistrict and Kind of Plant in Timor Tengah Utara Regency (m<sup>2</sup>), 2021 and 2022**

Kecamatan Subdistrict	Jahe Ginger		Laos/Lengkuas Galanga		Kencur East Indian Galangal	
	2021	2022 <sup>x</sup>	2021	2022 <sup>x</sup>	2021	2022 <sup>x</sup>
(1)	(2)	(3)	(4)	(5)	(6)	(7)
Miomaffo Barat	2 140	200	2 292	940	4 530	750
Miomaffo Tengah	1 375	-	-	-	-	-
Musi	-	-	-	-	-	-
Mutis	-	1 000	-	3 000	-	1 500
Miomaffo Timur	-	10 200	-	200	-	300
Noemuti	33	19	23	70	-	-
Bikomi selatan	-	200	-	-	-	-
Bikomi Tengah	-	-	-	-	-	-
Bikomi Nilulat	2	-	2	-	-	-
Bikomi Utara	-	-	-	-	-	-
Naibenu	-	-	-	-	-	-
Noemuti Timur	-	-	2	-	-	-
Kota Kefamenanu	-	8	-	1	-	-
Insana	-	-	-	-	-	-
Insana Utara	-	15	-	75	-	-
Insana Barat	-	100	-	100	-	100
Insana Tengah	-	-	-	3 000	-	-
Insana Fafinesu	-	-	-	-	-	-
Biboki Selatan	-	-	-	-	-	-
Biboki Tanpah	-	-	-	-	-	-
Biboki Moenleu	100	30	-	100	50	20
Biboki Utara	-	458	-	-	-	-
Biboki Anleu	-	-	-	-	-	-
Biboki Feotleu	-	-	-	-	-	-
<b>Timor Tengah Utara</b>	<b>3 650</b>	<b>12 230</b>	<b>2 319</b>	<b>7 486</b>	<b>4 580</b>	<b>2 670</b>

Lanjutan Tabel/Continued Table 5.1.5

Kecamatan Subdistrict	Kunyit Turmeric		Jeruk Nipis Lime		Serai Lemongrass	
	2021	2022 <sup>x</sup>	2021	2022 <sup>x</sup>	2021	2022 <sup>x</sup>
(1)	(8)	(9)	(10)	(11)	(12)	(13)
Miomaffo Barat	3 013	460	134	840	-	-
Miomaffo Tengah	3 250	-	-	-	-	-
Musi	-	-	-	-	-	-
Mutis	-	1 600	-	4 800	-	1 700
Miomaffo Timur	-	10 000	-	-	-	1 300
Noemuti	-	70	-	50	-	80
Bikomi selatan	-	200	-	-	-	100
Bikomi Tengah	-	-	-	-	-	-
Bikomi Nilulat	1	-	50	-	2	-
Bikomi Utara	-	-	-	-	-	-
Naibenu	-	-	-	-	-	-
Noemuti Timur	7	-	-	-	-	-
Kota Kefamenanu	-	6	-	3	-	4
Insana	-	-	-	-	-	-
Insana Utara	-	200	-	300	-	175
Insana Barat	-	200	-	100	-	250
Insana Tengah	-	2 500	-	500	-	-
Insana Fafinesu	-	-	-	120	-	-
Biboki Selatan	-	-	-	-	-	-
Biboki Tanpah	-	-	-	-	-	-
Biboki Moenleu	300	50	140	140	-	-
Biboki Utara	-	-	-	-	-	-
Biboki Anleu	-	-	-	-	-	-
Biboki Feotleu	-	-	-	-	-	-
<b>Timor Tengah Utara</b>	<b>6 571</b>	<b>15 286</b>	<b>324</b>	<b>6 853</b>	<b>2</b>	<b>3 609</b>

Catatan/Note: x (Angka Sementara)

Sumber/Source: BPS, Statistik Pertanian Hortikultura SPH-TBF/BPS-Statistics Indonesia, Agricultural Statistic for Horticulture SPH-TBF



**Tabel**  
**Table** 5.1.6

**Produksi Tanaman Biofarmaka Menurut Kecamatan dan Jenis Tanaman di Kabupaten Timor Tengah Utara (kg), 2021 dan 2022**

*Production of Medicinal Plants by Subdistrict and Kind of Plant in Timor Tengah Utara Regency (kg), 2021 and 2022*

Kecamatan Subdistrict	Jahe Ginger		Laos/Lengkuas Galanga		Kencur East Indian Galangal	
	2021	2022 <sup>x</sup>	2021	2022 <sup>x</sup>	2021	2022 <sup>x</sup>
(1)	(2)	(3)	(4)	(5)	(6)	(7)
Miomaffo Barat	4 166	48	4 249	340	9 163	255
Miomaffo Tengah	876	-	-	-	-	-
Musi	-	-	-	-	-	-
Mutis	-	1 168	-	2 900	-	2 010
Miomaffo Timur	-	2 600	-	80	-	139
Noemuti	58	22	40	39	-	-
Bikomi selatan	-	225	-	-	-	-
Bikomi Tengah	-	-	-	-	-	-
Bikomi Nilulat	2	-	2	-	-	-
Bikomi Utara	-	-	-	-	-	-
Naibenu	-	-	-	-	-	-
Noemuti Timur	-	-	3	-	-	-
Kota Kefamenanu	-	17	-	3	-	-
Insana	-	-	-	-	-	-
Insana Utara	-	15	-	177	-	-
Insana Barat	-	121	-	164	-	53
Insana Tengah	-	-	-	1 200	-	-
Insana Fafinesu	-	-	-	-	-	-
Biboki Selatan	-	-	-	-	-	-
Biboki Tanpah	-	-	-	-	-	-
Biboki Moenleu	230	30	-	50	70	20
Biboki Utara	-	458	-	-	-	-
Biboki Anleu	-	-	-	-	-	-
Biboki Feotleu	-	-	-	-	-	-
<b>Timor Tengah Utara</b>	<b>5 332</b>	<b>4 704</b>	<b>4 294</b>	<b>4 953</b>	<b>9 233</b>	<b>4 477</b>

Lanjutan Tabel/Continued Table 5.1.6

Kecamatan Subdistrict	Kunyit Turmeric		Jeruk Nipis Lime		Serai Lemongrass	
	2021	2022 <sup>x</sup>	2021	2022 <sup>x</sup>	2021	2022 <sup>x</sup>
(1)	(8)	(9)	(10)	(11)	(12)	(13)
Miomaffo Barat	6 984	198	820	4 200	-	-
Miomaffo Tengah	2 498	-	-	-	-	-
Musi	-	-	-	-	-	-
Mutis	-	2 031	-	44 000	-	10 200
Miomaffo Timur	-	7 150	-	-	-	6 900
Noemuti	-	31	-	250	-	240
Bikomi selatan	-	243	-	-	-	450
Bikomi Tengah	-	-	-	-	-	-
Bikomi Nilulat	1	-	250	-	6	-
Bikomi Utara	-	-	-	-	-	-
Naibenu	-	-	-	-	-	-
Noemuti Timur	7	-	-	-	-	-
Kota Kefamenanu	-	16	-	15	-	18
Insana	-	-	-	-	-	1 575
Insana Utara	-	486	-	4 500	-	1 950
Insana Barat	-	130	-	750	-	-
Insana Tengah	-	1 550	-	2 500	-	-
Insana Fafinesu	-	-	-	1 200	-	-
Biboki Selatan	-	-	-	-	-	-
Biboki Tanah	-	-	-	-	-	-
Biboki Moenleu	600	50	1 400	700	-	-
Biboki Utara	-	-	-	-	-	-
Biboki Anleu	-	-	-	-	-	-
Biboki Feotleu	-	-	-	-	-	-
<b>Timor Tengah Utara</b>	<b>10 090</b>	<b>11 885</b>	<b>2 470</b>	<b>58 115</b>	<b>6</b>	<b>21 333</b>

Catatan/Note: ...

Sumber/Source: BPS, Statistik Pertanian Hortikultura SPH-TBF/BPS-Statistics Indonesia, Agricultural Statistic for Horticulture SPH-TBF

**Tabel**  
**Table** 5.1.7

**Luas Panen Tanaman Biofarmaka Menurut Jenis Tanaman  
di KabupatenTimor Tengah Utara (m<sup>2</sup>), 2019–2022**  
**Harvested Area of Medicinal Plants by Kind of Plant in Timor  
Tengah Utara Regency (m<sup>2</sup>), 2019–2022**

Jenis Tanaman Kind of Plants	2019	2020	2021	2022 <sup>x</sup>
(1)	(2)	(3)	(4)	(5)
Jeruk Nipis <sup>1</sup>	-	-	324	6 853
Mahkota Dewa <sup>1</sup> / <i>Phaleria Macrocarpa</i> <sup>1</sup>	-	-	-	-
Serai	-	-	2	3 609
Jahe/ <i>Ginger</i>	-	1 870	3 650	12 230
Kapulaga/ <i>Java Cardamon</i>	-	-	-	-
Kencur/ <i>East Indian Galangal</i>	-	3 985	4 580	2 670
Kunyit/ <i>Turmeric</i>	-	3 637	6 571	15 286
Laos/Lengkuas/ <i>Galanga</i>	-	1 828	2 319	7 486
Lempuyang/ <i>Zingiber Aromaticum</i>	-	-	-	-
Lidah Buaya/ <i>Aloevera</i>	-	-	-	-
Mengkudu <sup>1</sup> / <i>Indian Mulberry</i> <sup>1</sup>	-	-	-	300
Temuireng/ <i>Black Turmeric</i>	-	-	-	100
Temukunci/ <i>Chinese Keys</i>	-	-	-	1
Temulawak/ <i>Java Turmeric</i>	-	-	-	3 553
Sambiloto/ <i>King of Bitter</i>	-	-	-	100

Catatan/Note: <sup>1</sup> Satuan luas panen dalam pohon/The unit of harvested area are tree

Sumber/Source: BPS, Statistik Pertanian Hortikultura SPH-TBF/BPS-Statistics Indonesia, Agricultural Statistic for Horticulture SPH-TBF

**Tabel** 5.1.8 **Produksi Tanaman Biofarmaka Menurut Jenis Tanaman di Kabupaten Timor Tengah Utara (kg), 2019–2022**  
**Table** 5.1.8 **Production of Medicinal Plants by Kind of Plant in Timor Tengah Utara Regency (kg), 2019–2022**

Jenis Tanaman Kind of Plants	2019	2020	2021	2022 <sup>x</sup>
(1)	(2)	(3)	(4)	(5)
Jeruk Nipis	-	-	2 470	58 115
Mahkota Dewa/ <i>Phaleria Macrocarpa</i>	-	-	-	-
Serai	-	-	6	21 333
Jahe/ <i>Ginger</i>	-	1 189	5 332	4 704
Kapulaga/ <i>Java Cardamon</i>	-	-	-	-
Kencur/ <i>East Indian Galangal</i>	-	2 901	9 233	2 477
Kunyit/ <i>Turmeric</i>	-	3 918	10 090	11 885
Laos/ <i>Lengkuas/Galanga</i>	-	1 496	4 294	4 953
Lempuyang/ <i>Zingiber Aromaticum</i>	-	-	-	-
Lidah Buaya/ <i>Aloevera</i>	-	-	-	-
Mengkudu/ <i>Indian Mulberry</i>	-	-	-	360
Temuireng/ <i>Black Turmeric</i>	-	-	-	100
Temukunci/ <i>Chinese Keys</i>	-	-	-	1
Temulawak/ <i>Java Turmeric</i>	-	125	-	4 182
Sambiloto/ <i>King of Bitter</i>	-	-	-	45

Catatan/Note: x (Angka Sementara)

Sumber/Source: BPS, Statistik Pertanian Hortikultura SPH-TBF/BPS-Statistics Indonesia, Agricultural Statistic for Horticulture SPH-TBF

**Tabel**  
**Table** 5.1.9**Luas Panen Tanaman Hias Menurut Kecamatan dan Jenis Tanaman di Kabupaten Timor Tengah Utara (m<sup>2</sup>), 2021 dan 2022<sup>x</sup>**  
**Harvested Area of Ornamental Plants by Subdistrict and Kind of Plant in Timor Tengah Utara Regency (m<sup>2</sup>), 2021 and 2022<sup>x</sup>**

Kecamatan Subdistrict	Angrek Pot/Orchid		Anggrek Potong/Orchid	
	2021	2022 <sup>x</sup>	2021	2022 <sup>x</sup>
(1)	(2)	(3)	(4)	(5)
Miomaffo Barat	-	-	-	-
Miomaffo Tengah	-	-	-	-
Musi	-	-	-	-
Mutis	-	-	-	-
Miomaffo Timur	-	-	-	-
Noemuti	-	-	-	-
Bikomi selatan	-	-	-	-
Bikomi Tengah	-	-	-	-
Bikomi Nilulat	-	-	-	-
Bikomi Utara	-	-	-	-
Naibenu	-	-	-	-
Noemuti Timur	-	-	-	-
Kota Kefamenanu	-	-	-	-
Insana	-	-	-	-
Insana Utara	-	-	-	-
Insana Barat	-	-	-	-
Insana Tengah	-	-	-	-
Insana Fafinesu	-	-	-	-
Biboki Selatan	-	-	-	-
Biboki Tanpah	-	-	-	-
Biboki Moenleu	-	-	-	-
Biboki Utara	-	-	-	-
Biboki Anleu	-	-	-	-
Biboki Feotleu	-	-	-	-
<b>Timor Tengah Utara</b>	-	-	-	-

Lanjutan Tabel/Continued Table 5.1.9

Kecamatan Subdistrict	Krisan/Chrysantemum		Mawar/Rose	
	2021	2022 <sup>x</sup>	2021	2022 <sup>x</sup>
(1)	(6)	(7)	(8)	(9)
Miomaffo Barat	-	-	-	-
Miomaffo Tengah	-	-	-	-
Musi	-	-	-	-
Mutis	-	-	-	11
Miomaffo Timur	-	-	-	100
Noemuti	-	-	-	-
Bikomi selatan	-	-	-	-
Bikomi Tengah	-	-	-	-
Bikomi Nilulat	-	-	-	-
Bikomi Utara	-	-	-	-
Naibenu	-	-	-	-
Noemuti Timur	-	-	-	-
Kota Kefamenanu	-	-	-	-
Insana	-	-	-	-
Insana Utara	-	-	-	-
Insana Barat	-	-	-	100
Insana Tengah	-	-	-	-
Insana Fafinesu	-	-	-	-
Biboki Selatan	-	-	-	-
Biboki Tanpah	-	-	-	-
Biboki Moenleu	-	-	-	-
Biboki Utara	-	-	-	-
Biboki Anleu	-	-	-	-
Biboki Feotleu	-	-	-	-
<b>Timor Tengah Utara</b>	-	-	-	<b>211</b>

Lanjutan Tabel/*Continued Table* 5.1.9

Kecamatan Subdistrict	Sedap Malam/ <i>Tuberose</i>		Melati Jasmine		Sri Rejeki Aglaonema	
	2021	2022 <sup>x</sup>	2021	2022 <sup>x</sup>	2021	2022 <sup>x</sup>
(1)	(10)	(11)	(12)	(13)	(14)	(15)
Miomaffo Barat	-	-	-	-	-	-
Miomaffo Tengah	-	-	-	-	-	-
Musi	-	-	-	-	-	-
Mutis	-	-	-	6	-	-
Miomaffo Timur	-	-	-	-	-	100
Noemuti	-	-	-	-	-	-
Bikomi selatan	-	-	-	-	-	-
Bikomi Tengah	-	-	-	-	-	-
Bikomi Nilulat	-	-	-	-	-	-
Bikomi Utara	-	-	-	-	-	-
Naibenu	-	-	-	-	-	-
Noemuti Timur	-	-	-	-	-	-
Kota Kefamenanu	-	-	-	-	-	-
Insana	-	-	-	-	-	-
Insana Utara	-	-	-	-	-	-
Insana Barat	-	-	-	-	-	-
Insana Tengah	-	-	-	-	-	-
Insana Fafinesu	-	-	-	-	-	-
Biboki Selatan	-	-	-	-	-	-
Biboki Tanpah	-	-	-	-	-	-
Biboki Moenleu	-	-	-	-	-	-
Biboki Utara	-	-	-	-	-	-
Biboki Anleu	-	-	-	-	-	-
Biboki Feotleu	-	-	-	-	-	-
<b>Timor Tengah Utara</b>	<b>-</b>	<b>-</b>	<b>-</b>	<b>6</b>	<b>-</b>	<b>100</b>

Catatan/*Note*: x (Angka Sementara)Sumber/*Source*: BPS, Statistik Pertanian Hortikultura SPH-TH/BPS-Statistics Indonesia, *Agricultural Statistik for Horticulture SPH-TH*

**Tabel**  
**Table** 5.1.10

**Produksi Tanaman Hias Menurut Kecamatan dan Jenis Tanaman di Kabupaten Timor Tengah Utara (tangkai), 2021 dan 2022<sup>x</sup>**  
*Production of Ornamental Plants by Subdistrict and Kind of Plant in Timor Tengah Utara Regency (stalks), 2021 and 2022<sup>x</sup>*

Kecamatan Subdistrict	Angrek Pot/Orchid		Anggrek Potong/Orchid	
	2021	2022 <sup>x</sup>	2021	2022 <sup>x</sup>
(1)	(2)	(3)	(4)	(5)
Miomaffo Barat	-	-	-	-
Miomaffo Tengah	-	-	-	-
Musi	-	-	-	-
Mutis	-	-	-	-
Miomaffo Timur	-	-	-	-
Noemuti	-	-	-	-
Bikomi selatan	-	-	-	-
Bikomi Tengah	-	-	-	-
Bikomi Nilulat	-	-	-	-
Bikomi Utara	-	-	-	-
Naibenu	-	-	-	-
Noemuti Timur	-	-	-	-
Kota Kefamenanu	-	-	-	-
Insana	-	-	-	-
Insana Utara	-	-	-	-
Insana Barat	-	-	-	-
Insana Tengah	-	-	-	-
Insana Fafinesu	-	-	-	-
Biboki Selatan	-	-	-	-
Biboki Tanpah	-	-	-	-
Biboki Moenleu	-	-	-	-
Biboki Utara	-	-	-	-
Biboki Anleu	-	-	-	-
Biboki Feotleu	-	-	-	-
<b>Timor Tengah Utara</b>	-	-	-	-



Lanjutan Tabel/Continued Table 5.1.10

Kecamatan Subdistrict	Krisan/Chrysantemum		Mawar/Rose	
	2021	2022 <sup>x</sup>	2021	2022 <sup>x</sup>
(1)	(6)	(7)	(8)	(9)
Miomaffo Barat	-	-	-	-
Miomaffo Tengah	-	-	-	-
Musi	-	-	-	-
Mutis	-	-	-	15
Miomaffo Timur	-	-	-	100
Noemuti	-	-	-	-
Bikomi selatan	-	-	-	-
Bikomi Tengah	-	-	-	-
Bikomi Nilulat	-	-	-	-
Bikomi Utara	-	-	-	-
Naibenu	-	-	-	-
Noemuti Timur	-	-	-	-
Kota Kefamenanu	-	-	-	-
Insana	-	-	-	-
Insana Utara	-	-	-	-
Insana Barat	-	-	-	100
Insana Tengah	-	-	-	-
Insana Fafinesu	-	-	-	-
Biboki Selatan	-	-	-	-
Biboki Tanpah	-	-	-	-
Biboki Moenleu	-	-	-	-
Biboki Utara	-	-	-	-
Biboki Anleu	-	-	-	-
Biboki Feotleu	-	-	-	-
<b>Timor Tengah Utara</b>	-	-	-	<b>215</b>

Lanjutan Tabel/Continued Table 5.1.10

Kecamatan Subdistrict	Sedap Malam/Tuberose		Melati Jasmine		Sri rejeki Aglaonema	
	2021	2022 <sup>x</sup>	2021	2022 <sup>x</sup>	2021	2022 <sup>x</sup>
(1)	(10)	(11)	(12)	(13)	(14)	(15)
Miomaffo Barat	-	-	-	-	-	-
Miomaffo Tengah	-	-	-	-	-	-
Musi	-	-	-	-	-	-
Mutis	-	-	-	6	-	-
Miomaffo Timur	-	-	-	-	-	100
Noemuti	-	-	-	-	-	-
Bikomi selatan	-	-	-	-	-	-
Bikomi Tengah	-	-	-	-	-	-
Bikomi Nilulat	-	-	-	-	-	-
Bikomi Utara	-	-	-	-	-	-
Naibenu	-	-	-	-	-	-
Noemuti Timur	-	-	-	-	-	-
Kota Kefamenanu	-	-	-	-	-	-
Insana	-	-	-	-	-	-
Insana Utara	-	-	-	-	-	-
Insana Barat	-	-	-	-	-	-
Insana Tengah	-	-	-	-	-	-
Insana Fafinesu	-	-	-	-	-	-
Biboki Selatan	-	-	-	-	-	-
Biboki Tanpah	-	-	-	-	-	-
Biboki Moenleu	-	-	-	-	-	-
Biboki Utara	-	-	-	-	-	-
Biboki Anleu	-	-	-	-	-	-
Biboki Feotleu	-	-	-	-	-	-
<b>Timor Tengah Utara</b>	-	-	-	<b>6</b>	-	<b>100</b>

Catatan/Note: x (Angka Sementara)

Sumber/Source: BPS, Statistik Pertanian Hortikultura SPH-TH/BPS-Statistics Indonesia, Agricultural Statistik for Horticulture SPH-TH

**Tabel**  
**Table** 5.1.11

**Luas Panen Tanaman Hias Menurut Jenis Tanaman di  
Kabupaten Timor Tengah Utara (m<sup>2</sup>), 2019–2022**  
**Harvested Area of Ornamental Plants by Kind of Plant in  
Timor Tengah Utara Regency (m<sup>2</sup>), 2019–2022**

Jenis Tanaman <i>Kind of Plants</i>	2019	2020	2021	2022*
(1)	(2)	(3)	(4)	(5)
Aglaonema	-	-	-	-
Anggrek Pot/ <i>Orchid</i>	-	-	-	-
Anggrek Potong/ <i>Orchid</i>	-	-	-	-
Anthurium Bunga/ <i>Flamingo Lily Flower</i>	-	-	-	-
Bromelia	-	-	-	-
Bugenvil	-	-	-	-
Cordyline	-	-	-	-
Dracaena/ <i>Dracaena</i>	-	-	-	-
Gerbera ( <i>Herbras</i> )	-	-	-	-
Heliconia (Pisang-Pisangan)	-	-	-	-
Ixora ( <i>Soka</i> )	-	-	-	-
Krisan/ <i>Chrysantemum</i>	-	-	-	-
Mawar/Rose	-	-	-	211
Melati/ <i>Jasmine</i>	-	-	-	6
Pakis/ <i>Leather Leaf Fern</i>	-	-	-	-
Palem/ <i>Palm</i>	-	-	-	-
Phylodendron/ <i>Phylodendron</i>	-	-	-	-
Sri rejeki / Aglaonema	-	-	-	100
Sansevieria ( <i>Pedang-Pedangan</i> )	-	-	-	-
Sedap Malam/ <i>Tuberose</i>	-	-	-	-

Catatan/Note: x (Angka Sementara)

Sumber/Source: BPS, Statistik Pertanian Hortikultura SPH-TH/BPS-Statistics Indonesia, Agricultural Statistik for Horticulture SPH-TH

**Tabel**  
**Table** 5.1.12

**Produksi Tanaman Hias Menurut Jenis Tanaman di  
Kabupaten Timor Tengah Utara (tangkai), 2019–2022**  
*Production of Ornamental Plants by Kind of Plant n Timor  
Tengah Utara Regency (stalks), 2019–2022*

Jenis Tanaman <i>Kind of Plants</i>	2019	2020	2021	2022 <sup>a</sup>
(1)	(2)	(3)	(4)	(5)
Aglaonema <sup>1</sup>	-	-	-	-
Anggrek Pot <sup>1</sup> / <i>Orchid</i> <sup>1</sup>	-	-	-	-
Anggrek Potong/ <i>Orchid</i>	-	-	-	-
Anthurium Bunga <sup>1</sup> / <i>Flamingo Lily Flower</i> <sup>1</sup>	-	-	-	-
Bromelia <sup>1</sup>	-	-	-	-
Bugenvil <sup>1</sup>	-	-	-	-
Cordyline <sup>1</sup>	-	-	-	-
Dracaena <sup>1</sup> / <i>Dracaena</i> <sup>1</sup>	-	-	-	-
Gerbera ( <i>Herbras</i> )	-	-	-	-
Heliconia (Pisang-Pisangan) <sup>1</sup>	-	-	-	-
<i>Ixora (Soka)</i> <sup>1</sup>	-	-	-	-
Krisan/ <i>Chrysantemum</i>	-	-	-	-
Mawar/Rose	-	-	-	215
Melati <sup>2</sup> / <i>Jasmine</i> <sup>2</sup>	-	-	-	6
Pakis <sup>2</sup> / <i>Leather Leaf Fern</i> <sup>2</sup>	-	-	-	-
Palem <sup>1</sup> / <i>Palm</i> <sup>1</sup>	-	-	-	-
Phylodendron <sup>1</sup> / <i>Phylodendron</i> <sup>1</sup>	-	-	-	-
Sri Rejeki / Aglaonema	-	-	-	100
Sansevieria (Pedang-Pedangan) <sup>1</sup>	-	-	-	-
Sedap Malam/ <i>Tuberose</i>	-	-	-	-

Catatan/Note: <sup>1</sup> Satuan produksi dalam pohon/*The unit of production are tree*

<sup>2</sup> Satuan produksi dalam kg/*The unit of production are kg*

Sumber/Source: BPS, Statistik Pertanian Hortikultura SPH-TH/BPS-Statistics Indonesia, *Agricultural Statistik for Horticulture SPH-TH*

**Tabel**  
**Table** 5.1.13**Produksi Buah-buahan Menurut Kecamatan dan Jenis Tanaman di Kabupaten Timor Tengah Utara (kuintal), 2021 dan 2022<sup>x</sup>**  
*Production of Fruits by Subdistrict and Kind of Plant in Timor Tengah Utara Regency (kuintal), 2021 and 2022<sup>x</sup>*

Kecamatan Subdistrict	Mangga/Mango		Durian/Durian	
	2021	2022 <sup>x</sup>	2021	2022 <sup>x</sup>
(1)	(2)	(3)	(4)	(5)
Miomaffo Barat	4880,00	1 906,00	-	-
Miomaffo Tengah	168,04	5,00	-	-
Musi	0	5,00	-	-
Mutis	42,14	30,00	-	-
Miomaffo Timur	7,84	44,00	-	-
Noemuti	0	130,00	-	-
Bikomi selatan	0	-	-	-
Bikomi Tengah	0	-	-	-
Bikomi Nilulat	141,76	800,00	-	-
Bikomi Utara	316,60	78,00	-	-
Naibenu	20,00	4,00	-	-
Noemuti Timur	0	-	-	-
Kota Kefamenanu	146,00	30,00	-	-
Insana	0	32,00	-	-
Insana Utara	5,00	32,00	-	-
Insana Barat	3,50	10,00	-	-
Insana Tengah	0	180,00	-	-
Insana Fafinesu	74,30	-	-	-
Biboki Selatan	40,00	300,00	-	-
Biboki Tanpah	0	80,00	-	-
Biboki Moenleu	2,50	40,00	-	-
Biboki Utara	1089,00	230,00	-	-
Biboki Anleu	36,74	-	-	-
Biboki Feotleu	0	-	-	-
<b>Timor Tengah Utara</b>	<b>6974,18</b>	<b>3 936,00</b>	<b>-</b>	<b>-</b>

Lanjutan Tabel/Continued Table 5.1.13

Kecamatan Subdistrict	Jeruk Siam/Orange/Tangerine		Pisang/Banana	
	2021	2022 <sup>x</sup>	2021	2022 <sup>x</sup>
(1)	(6)	(7)	(8)	(9)
Miomaffo Barat	45 210,70	13 605,00	68822,00	1 393,00
Miomaffo Tengah	0	-	140,00	56,00
Musi	0	-	0	10,00
Mutis	3,00	-	595,50	520,00
Miomaffo Timur	6,50	24,00	36,00	40,00
Noemuti	102,00	48,00	184,00	61,00
Bikomi selatan	0	-	63,00	754,00
Bikomi Tengah	0	-	0	-
Bikomi Nilulat	110,00	300,00	618,00	350,00
Bikomi Utara	975,00	25,00	850,00	500,00
Naibenu	0	-	20,00	30,00
Noemuti Timur	0	-	32,52	-
Kota Kefamenanu	0	1,00	224,00	124,00
Insana	0	19,00	0	235,00
Insana Utara	0	-	16,00	52,00
Insana Barat	14,03	-	120,00	30,00
Insana Tengah	0	-	0	203,00
Insana Fafinesu	790,68	243,00	96,00	279,00
Biboki Selatan	0	180,00	22,00	587,00
Biboki Tanpah	0	-	90,00	320,00
Biboki Moenleu	0	-	37,50	170,00
Biboki Utara	0	-	2983,36	1 450,00
Biboki Anleu	0	-	206,12	-
Biboki Feotleu	0	-	0	-
<b>Timor Tengah Utara</b>	<b>47 211,91</b>	<b>14 445,00</b>	<b>75 156,00</b>	<b>7 164,00</b>

Lanjutan Tabel/*Continued Table* 5.1.13

Kecamatan Subdistrict	Pepaya/Papaya		Salak/Snakefruit	
	2021	2022*	2021	2022*
(1)	(10)	(11)	(12)	(13)
Miomaffo Barat	0	-	-	-
Miomaffo Tengah	51,89	60,00	-	-
Musi	0	-	-	-
Mutis	230,00	1,00	-	-
Miomaffo Timur	63,00	-	-	-
Noemuti	294,00	81,00	-	-
Bikomi selatan	0	404,00	-	-
Bikomi Tengah	0	-	-	-
Bikomi Nilulat	310,00	150,00	-	-
Bikomi Utara	635,00	465,00	-	-
Naibenu	10,00	2,00	-	-
Noemuti Timur	0	-	-	-
Kota Kefamenanu	177,00	50,00	-	25,00
Insana	0	28,00	-	-
Insana Utara	88,00	79,00	-	-
Insana Barat	7,50	1,00	-	-
Insana Tengah	200,00	307,00	-	-
Insana Fafinesu	263,00	230,00	-	-
Biboki Selatan	5,00	14,00	-	-
Biboki Tanpah	24,50	164,00	-	-
Biboki Moenleu	10,60	30,00	-	-
Biboki Utara	3249,40	500,00	-	-
Biboki Anleu	110,53	-	-	-
Biboki Feotleu	0	-	-	-
<b>Timor Tengah Utara</b>	<b>5 729,42</b>	<b>2 566,00</b>	<b>-</b>	<b>25,00</b>

Lanjutan Tabel/Continued Table 5.1.13

Kecamatan Subdistrict	Alpukat		Nenas	
	2021	2022*	2021	2022*
(1)	(10)	(11)	(12)	(13)
Miomaffo Barat	190 533,00	931,00	0	-
Miomaffo Tengah	8,24	2,00	62,80	-
Musi	0	-	0	-
Mutis	3,00	11,00	85,00	50,00
Miomaffo Timur	0	-	7,00	15,00
Noemuti	77,20	54,00	170,00	15,00
Bikomi selatan	0	-	0	36,00
Bikomi Tengah	0	-	0	-
Bikomi Nilulat	26,00	12,00	0	8,00
Bikomi Utara	33,40	17,00	39,00	100,00
Naibenu	0	-	10,00	2,00
Noemuti Timur	0	-	0	-
Kota Kefamenanu	0	1,00	3,00	1,00
Insana	0	4,00	0	29,00
Insana Utara	1,30	4,00	0	-
Insana Barat	0	-	0	1,00
Insana Tengah	2,00	-	0	40,00
Insana Fafinesu	10,70	23,00	129,00	10,00
Biboki Selatan	4,50	-	10,00	15,00
Biboki Tanpah	0	-	0	-
Biboki Moenleu	0	-	0	-
Biboki Utara	0	12,00	103,00	8,00
Biboki Anleu	0	-	0	-
Biboki Feotleu	0	-	0	-
<b>Timor Tengah Utara</b>	<b>190 699,34</b>	<b>1 070,00</b>	<b>618,80</b>	<b>329,00</b>

Catatan/Note: x (Angka Sementara)

Sumber/Source: BPS, Statistik Pertanian Hortikultura SPH-BST/BPS-Statistics Indonesia, Agricultural Statistic for Horticulture SPH-BST



**Tabel**  
**Table** 5.1.14

**Produksi Buah-Buahan dan Sayuran Tahunan Menurut Jenis Tanaman di Kabupaten Timor Tengah Utara (kuintal), 2019–2022**  
**Production of Annual Fruits and Vegetables by Kind of Plant in Timor Tengah Utara Regency (quintal), 2019–2022**

Jenis Tanaman/Kind of Plants	2019	2020	2021	2022 <sup>x</sup>
(1)	(2)	(3)	(4)	(5)
<b>Buah–Buahan/Fruits:</b>				
Alpukat/Avocado	5 923,00	5 728,00	190 699,34	1 070,00
Belimbing/Star Fruit	174,00	552,51	89,76	98,00
Duku/Langsat/Kokosan/Duku	0	0	4,00	10,00
Durian/Durian	8,00	3,00	12,10	-
Jambu Biji/Guava	71,00	411,00	167,20	30,00
Jambu Air/Water Apple	0	0	30,00	37,00
Jeruk Siam/Kepron/Orange/Tangerine	856,00	807,50	1 869,20	14 445,00
Jeruk Besar/Pomelo	29 345,00	26 766,97	47 211,91	295,00
Mangga/Mango	7 669,00	50 216,00	6 974,18	3 936,00
Manggis/Mangosteen	6,00	4,00	0	-
Nangka/Cempedak/Jackfruit	5 151,00	4 223,84	762,64	1 425,00
Nenas/Pineapple	2 750,00	2 577,00	618,80	329,00
Pepaya/Papaya	9 708,00	37 427,00	5 729,42	4 065,00
Pisang/Banana	12 738,00	8 516,00	75 156	7 164,00
Rambutan/Rambutan	-	-	20,00	1,00
Salak/Snakefruit	-	-	-	25,00
Sawo/Sapodilla/Sawo	153,00	71,00	-	23,00

Lanjutan Tabel/*Continued Table* 5.1.14

Jenis Tanaman/ <i>Kind of Plants</i>	2019	2020	2021	2022 <sup>x</sup>
(1)	(2)	(3)	(4)	(5)
Sirsak/ <i>Soursop</i>	466,00	185,00	22,32	42,00
Sukun/ <i>Breadfruit</i>	-	-	-	28,00
Anggur	-	-	-	-
Apel	-	-	-	-
Buah Naga	-	-	-	31,00
Jeruk Lemon	-	-	-	20,00
Lengkeng	-	-	-	14,00
<b>Sayuran/<i>Vegetables:</i></b>				
Melinjo/ <i>Gnetum/Melinjo</i>	-	-	-	-
Petai/ <i>Twisted Cluster Bean</i>	-	-	-	-

Catatan/*Note:* x (Angka Sementara)

Sumber/*Source:* BPS, Statistik Pertanian Hortikultura SPH-BST/*BPS-Statistics Indonesia, Agricultural Statistic for Horticulture SPH-BST*

## 5.2 PERKEBUNAN ESTATE CROPS

**Tabel 5.2.1** Luas Areal Tanaman Perkebunan Menurut Kecamatan dan Jenis Tanaman di Kabupaten Timor Tengah Utara (ha), 2021 dan 2022  
*Planted Area of Estate Crops by Subdistrict and Type of Crops in Timor Tengah Utara Regency (ha), 2021 and 2022*

Kecamatan Subdistrict	Kelapa Sawit/Oil Palm		Kelapa/Coconut	
	2021	2022 <sup>x</sup>	2021	2022 <sup>x</sup>
(1)	(2)	(3)	(4)	(5)
Miomaffo Barat	-	-	150,00	145,00
Miomaffo Tengah	-	-	84,00	77,00
Musi	-	-	90,00	86,00
Mutis	-	-	101,00	100,00
Miomaffo Timur	-	-	211,00	210,00
Noemuti	-	-	544,00	543,00
Bikomi selatan	-	-	16,00	160,00
Bikomi Tengah	-	-	183,00	180,00
Bikomi Nilulat	-	-	125,00	120,00
Bikomi Utara	-	-	189,00	180,00
Naibenu	-	-	98,00	99,00
Noemuti Timur	-	-	503,00	500,00
Kota Kefamenanu	-	-	503,00	290,00
Insana	-	-	350,00	345,00
Insana Utara	-	-	218,00	248,00
Insana Barat	-	-	194,00	190,00
Insana Tengah	-	-	156,00	155,00
Insana Fafinesu	-	-	314,00	314,00
Biboki Selatan	-	-	294,00	290,00
Biboki Tanpah	-	-	164,00	160,00
Biboki Moenleu	-	-	265,00	260,00
Biboki Utara	-	-	307,00	305,00
Biboki Anleu	-	-	380,00	378,00
Biboki Feotleu	-	-	228,00	228,00
<b>Timor Tengah Utara</b>	<b>-</b>	<b>-</b>	<b>5 638,00</b>	<b>5 563,00</b>

Lanjutan Tabel/Continued Table 5.2.1

Kecamatan Subdistrict	Karet/Rubber		Kopi/Coffee	
	2021	2022 <sup>x</sup>	2021	2022 <sup>x</sup>
(1)	(6)	(7)	(8)	(9)
Miomaffo Barat	-	-	213	200
Miomaffo Tengah	-	-	77	65
Musi	-	-	95	100
Mutis	-	-	105	90
Miomaffo Timur	-	-	60	40
Noemuti	-	-	66	20
Bikomi selatan	-	-	31	0
Bikomi Tengah	-	-	45	10
Bikomi Nilulat	-	-	37	20
Bikomi Utara	-	-	18	20
Naibenu	-	-	10	0
Noemuti Timur	-	-	49	40
Kota Kefamenanu	-	-	36	0
Insana	-	-	32	30
Insana Utara	-	-	30	10
Insana Barat	-	-	23	10
Insana Tengah	-	-	13	2
Insana Fafinesu	-	-	35	15
Biboki Selatan	-	-	12	0
Biboki Tanpah	-	-	11	0
Biboki Moenleu	-	-	7	0
Biboki Utara	-	-	37	5
Biboki Anleu	-	-	37	3
Biboki Feotleu	-	-	27	7
<b>Timor Tengah Utara</b>	<b>-</b>	<b>-</b>	<b>1 109</b>	<b>687</b>

Lanjutan Tabel/Continued Table 5.2.1

Kecamatan Subdistrict	Kakao/Cocoa		Tebu/Sugar cane	
	2021	2022 <sup>x</sup>	2021	2022 <sup>x</sup>
(1)	(10)	(11)	(12)	(13)
Miomaffo Barat	20		-	-
Miomaffo Tengah	6		-	-
Musi	4		-	-
Mutis	6		-	-
Miomaffo Timur	0		-	-
Noemuti	13		-	-
Bikomi selatan	8		-	-
Bikomi Tengah	11		-	-
Bikomi Nilulat	0		-	-
Bikomi Utara	0		-	-
Naibenu	0		-	-
Noemuti Timur	10		-	-
Kota Kefamenanu	16		-	-
Insana	11		-	-
Insana Utara	0		-	-
Insana Barat	3		-	-
Insana Tengah	0		-	-
Insana Fafinesu	15		-	-
Biboki Selatan	0		-	-
Biboki Tanpah	0		-	-
Biboki Moenleu	0		-	-
Biboki Utara	4		-	-
Biboki Anleu	14		-	-
Biboki Feotleu	3		-	-
<b>Timor Tengah Utara</b>	<b>151</b>		<b>-</b>	<b>-</b>

Lanjutan Tabel/Continued Table 5.2.1

Kecamatan Subdistrict	Teh/Tea		Tembakau/Tobacco	
	2021	2022 <sup>x</sup>	2021	2022 <sup>x</sup>
(1)	(14)	(15)	(16)	(17)
Miomaffo Barat	-	-	-	-
Miomaffo Tengah	-	-	-	-
Musi	-	-	-	-
Mutis	-	-	-	-
Miomaffo Timur	-	-	-	-
Noemuti	-	-	-	-
Bikomi selatan	-	-	-	-
Bikomi Tengah	-	-	-	-
Bikomi Nilulat	-	-	-	-
Bikomi Utara	-	-	-	-
Naibenu	-	-	-	-
Noemuti Timur	-	-	-	-
Kota Kefamenanu	-	-	-	-
Insana	-	-	-	-
Insana Utara	-	-	-	-
Insana Barat	-	-	-	-
Insana Tengah	-	-	-	-
Insana Fafinesu	-	-	-	-
Biboki Selatan	-	-	-	-
Biboki Tanpah	-	-	-	-
Biboki Moenleu	-	-	-	-
Biboki Utara	-	-	-	-
Biboki Anleu	-	-	-	-
Biboki Feotleu	-	-	-	-
<b>Timor Tengah Utara</b>	-	-	-	-

Catatan/Note: x (Angka Sementara)

Sumber/Source: Dinas Pertanian

**Tabel**  
**Table** 5.2.2

**Produksi Perkebunan Menurut Kecamatan dan Jenis Tanaman di Kabupaten Timor Tengah Utara (ton), 2021 dan 2022**

*Production of Estates by Subdistrict and Type of Crops in Timor Tengah Utara Regency (ton), 2021 and 2022*

Kecamatan Subdistrict	Kelapa Sawit/Oil Palm		Kelapa/Coconut	
	2021	2022 <sup>x</sup>	2021	2022 <sup>x</sup>
(1)	(2)	(3)	(4)	(5)
Miomaffo Barat	-	-	34,00	33,66
Miomaffo Tengah	-	-	16,00	14,88
Musi	-	-	23,00	21,70
Mutis	-	-	17,00	14,80
Miomaffo Timur	-	-	42,00	40,50
Noemuti	-	-	70,00	67,60
Bikomi selatan	-	-	33,00	28,97
Bikomi Tengah	-	-	33,00	30,25
Bikomi Nilulat	-	-	21,00	20,34
Bikomi Utara	-	-	40,00	39,29
Naibenu	-	-	19,00	18,36
Noemuti Timur	-	-	56,00	55,33
Kota Kefamenanu	-	-	33,00	32,43
Insana	-	-	55,00	54,66
Insana Utara	-	-	33,00	32,63
Insana Barat	-	-	39,00	38,30
Insana Tengah	-	-	24,00	23,08
Insana Fafinesu	-	-	41,00	40,00
Biboki Selatan	-	-	44,00	42,94
Biboki Tanpah	-	-	28,00	27,19
Biboki Moenleu	-	-	36,00	38,55
Biboki Utara	-	-	39,00	38,43
Biboki Anleu	-	-	53,00	52,41
Biboki Feotleu	-	-	30,00	29,45
<b>Timor Tengah Utara</b>	-	-	<b>859,00</b>	<b>835,75</b>

Lanjutan Tabel/Continued Table 5.2.2

Kecamatan Subdistrict	Karet/Rubber		Kopi/Coffee	
	2021	2022 <sup>x</sup>	2021	2022 <sup>x</sup>
(1)	(6)	(7)	(8)	(9)
Miomaffo Barat	-	-	24,00	180,00
Miomaffo Tengah	-	-	13,00	60,00
Musi	-	-	14,00	70,00
Mutis	-	-	12,00	90,00
Miomaffo Timur	-	-	11,00	50,00
Noemuti	-	-	12,00	52,00
Bikomi selatan	-	-	7,00	25,00
Bikomi Tengah	-	-	6,00	35,00
Bikomi Nilulat	-	-	7,00	40,00
Bikomi Utara	-	-	9,00	10,00
Naibenu	-	-	5,00	0
Noemuti Timur	-	-	14,00	30,00
Kota Kefamenanu	-	-	8,00	0
Insana	-	-	8,00	28,00
Insana Utara	-	-	6,00	20,00
Insana Barat	-	-	3,60	10,00
Insana Tengah	-	-	3,00	5,00
Insana Fafinesu	-	-	8,00	15,00
Biboki Selatan	-	-	4,00	0
Biboki Tanpah	-	-	2,00	0
Biboki Moenleu	-	-	3,00	0
Biboki Utara	-	-	12,30	10,00
Biboki Anleu	-	-	10,00	12,00
Biboki Feotleu	-	-	7,00	10,00
<b>Timor Tengah Utara</b>	<b>-</b>	<b>-</b>	<b>208,90</b>	<b>752,00</b>



Lanjutan Tabel/*Continued Table* 5.2.2

Kecamatan Subdistrict	Kakao/Cocoa		Tebu/Sugar cane	
	2021	2022 <sup>x</sup>	2021	2022 <sup>x</sup>
(1)	(10)	(11)	(12)	(13)
Miomaffo Barat	2,33	-	-	-
Miomaffo Tengah	1,00	-	-	-
Musi	2,00	-	-	-
Mutis	3,00	-	-	-
Miomaffo Timur	0	-	-	-
Noemuti	5,00	-	-	-
Bikomi selatan	1,00	-	-	-
Bikomi Tengah	2,30	-	-	-
Bikomi Nilulat	0	-	-	-
Bikomi Utara	0	-	-	-
Naibenu	0	-	-	-
Noemuti Timur	3,20	-	-	-
Kota Kefamenanu	6,00	-	-	-
Insana	4,00	-	-	-
Insana Utara	0	-	-	-
Insana Barat	2,00	-	-	-
Insana Tengah	0	-	-	-
Insana Fafinesu	4,00	-	-	-
Biboki Selatan	0	-	-	-
Biboki Tanpah	0	-	-	-
Biboki Moenleu	0	-	-	-
Biboki Utara	2,00	-	-	-
Biboki Anleu	4,00	-	-	-
Biboki Feotleu	2,00	-	-	-
<b>Timor Tengah Utara</b>	<b>43,83</b>	<b>-</b>	<b>-</b>	<b>-</b>

Lanjutan Tabel/Continued Table 5.2.2

Kecamatan Subdistrict	Teh/Tea		Tembakau/Tobacco	
	2021	2022 <sup>x</sup>	2021	2022 <sup>x</sup>
(1)	(14)	(15)	(16)	(17)
Miomaffo Barat	-	-	-	-
Miomaffo Tengah	-	-	-	-
Musi	-	-	-	-
Mutis	-	-	-	-
Miomaffo Timur	-	-	-	-
Noemuti	-	-	-	-
Bikomi selatan	-	-	-	-
Bikomi Tengah	-	-	-	-
Bikomi Nilulat	-	-	-	-
Bikomi Utara	-	-	-	-
Naibenu	-	-	-	-
Noemuti Timur	-	-	-	-
Kota Kefamenanu	-	-	-	-
Insana	-	-	-	-
Insana Utara	-	-	-	-
Insana Barat	-	-	-	-
Insana Tengah	-	-	-	-
Insana Fafinesu	-	-	-	-
Biboki Selatan	-	-	-	-
Biboki Tanpah	-	-	-	-
Biboki Moenleu	-	-	-	-
Biboki Utara	-	-	-	-
Biboki Anleu	-	-	-	-
Biboki Feotleu	-	-	-	-
<b>Timor Tengah Utara</b>	-	-	-	-

Catatan/Note: x (Angka Sementara)

Sumber/Source: Dinas Pertanian

**Tabel**  
**Table** 5.2.3

**Luas Areal Tanaman Perkebunan Rakyat Menurut Jenis Tanaman di Kabupaten Timor Tengah Utara (ha), 2018–2022**

***Planted Area of Estate Crops by Type of Crops in Timor Tengah Utara Regency (ha), 2018–2022***

Jenis Tanaman <i>Kind of Plants</i>	2018	2019	2020	2021	2022 <sup>x</sup>
(1)	(2)	(3)	(4)	(5)	(6)
<b>Tanaman Tahunan</b> <b><i>Perennial Crops</i></b>					
Karet/ <i>Rubber</i>	-	-	-	-	-
Kelapa/ <i>Coconut</i>	-	-	-	-	-
Kelapa sawit/ <i>Oil palm</i>	-	-	-	-	-
Kopi/ <i>Coffee</i>	-	-	-	-	-
Kakao/ <i>Cocoa</i>	-	-	-	-	-
Teh/ <i>Tea</i>	-	-	-	-	-
Jambu mete/ <i>Cashew nut</i>	-	-	-	-	-
Pala/ <i>Nutmeg</i>	-	-	-	-	-
Lada/ <i>Pepper</i>	-	-	-	-	-
<b>Tanaman Semusim</b> <b><i>Seasonal Crops</i></b>					
Tebu/ <i>Sugar cane</i>	-	-	-	-	-
Tembakau/ <i>Tobacco</i>	-	-	-	-	-
Nilam/ <i>Patchouli</i>	-	-	-	-	-

Catatan/Note: x (Angka Sementara)

Sumber/Source: Dinas Pertanian

**Tabel 5.2.4** **Produksi Perkebunan Rakyat Menurut Jenis Tanaman di Kabupaten Timor Tengah Utara (ton), 2018–2022**  
**Table** **5.2.4** **Production of Estates by Type of Crops in Timor Tengah Utara Regency (ton), 2018–2022**

Jenis Tanaman <i>Kind of Plants</i>	2018	2019	2020	2021	2022 <sup>x</sup>
(1)	(2)	(3)	(4)	(5)	(6)
<b>Tanaman Tahunan</b> <b>Perennial Crops</b>					
Karet/ <i>Rubber</i>	-	-	-	-	-
Kelapa/ <i>Coconut</i>	-	-	-	-	-
Kelapa sawit/ <i>Oil palm</i>	-	-	-	-	-
Kopi/ <i>Coffee</i>	-	-	-	-	-
Kakao/ <i>Cocoa</i>	-	-	-	-	-
Teh/ <i>Tea</i>	-	-	-	-	-
Jambu mete/ <i>Cashew nut</i>	-	-	-	-	-
Pala/ <i>Nutmeg</i>	-	-	-	-	-
Lada/ <i>Pepper</i>	-	-	-	-	-
<b>Tanaman Semusim</b> <b>Seasonal Crops</b>					
Tebu/ <i>Sugar cane</i>	-	-	-	-	-
Tembakau/ <i>Tobacco</i>	-	-	-	-	-
Nilam/ <i>Patchouli</i>	-	-	-	-	-

Catatan/*Note*: x (Angka Sementara)

Sumber/*Source*: Dinas Pertanian

<https://timortengahutarakab.bps.go.id>

# 06

## PERTAMBANGAN dan ENERGI Mining and Energy



Di Kabupaten TTU, ada **56.579 Pelanggan** aktif Listrik PT. PLN (Persero).  
Dan Kota Kefamenanu Tercatat memiliki Pelanggan aktif PT. PLN (Persero) Terbanyak di tahun 2022 dengan Persentase **21,38 Persen** dari seluruh total Pelanggan di kabupaten ini.

*In TTU Regency, there are 56,579 active electricity customers of PT. PLN (Persero) and the City of Kefamenanu is recorded as having the most active customers in 2022 with a percentage of 21.38 percent of the total customers in this district.*



<https://timortengahutarakab.bps.go.id>

**PENJELASAN TEKNIS**

1. Perusahaan Listrik Negara (PLN) adalah perusahaan Umum Milik Negara yang mempunyai aktivitas kegiatan pembangkitan, transmisi dan distribusi tenaga listrik.
2. Perusahaan Air Bersih adalah perusahaan yang mempunyai aktivitas dalam penampungan, penjernian dan penyaluran air baku atau air bersih dari terminal atau mobil tangki (dalam satu pengelolaan administrasi dengan kegiatan ekonomi) kepada rumah tangga, perusahaan industri, atau pengguna komersial lainnya.
3. Jumlah listrik/gas /air bersih yang terjual adalah banyaknya listrik/gas/air bersih yang disalurkan kepada para pelanggan.
4. kapasitas listrik terpasang adalah total kapasitas dari seluruh mesin pembangkit listrik yang dioperasikan.

**TECHNICAL NOTES**

1. *State Electricity Company (PLN) is a State-Owned Public company that has activities in the generation, transmission and distribution of electricity.*
2. *A Clean Water Company is a company that has activities in the storage, processing and distribution of raw water or clean water from terminals or tank cars (in one administrative management with economic activities) to households, industrial companies, or other commercial users.*
3. *The amount of electricity/gas/ clean water sold is the amount of electricity/gas/clean water distributed to customers.*
4. *Installed electrical capacity is the total capacity of the entire operating power generation machine.*



<https://timortengahutarakab.bps.go.id>

**ULASAN**

Jumlah pelanggan listrik di Kabupaten TTU meningkat lebih dari 1000 pelanggan setiap tahunnya. Jumlah tersebut menyebar di seluruh kecamatan di TTU. Kota kefamenanu merupakan kecamatan dengan pelanggan listrik terbanyak di tahun 2022 yaitu sebanyak 12.097 pelanggan. Sementara Biboki Feotleu merupakan kecamatan dengan jumlah pelanggan listrik paling sedikit di kabupaten TTU yaitu sebanyak 504 pelangga.

Jumlah pelanggan air minum pada PDAM Tirta Cendana, Kabupaten TTU ada sebanyak 7 861 unit.

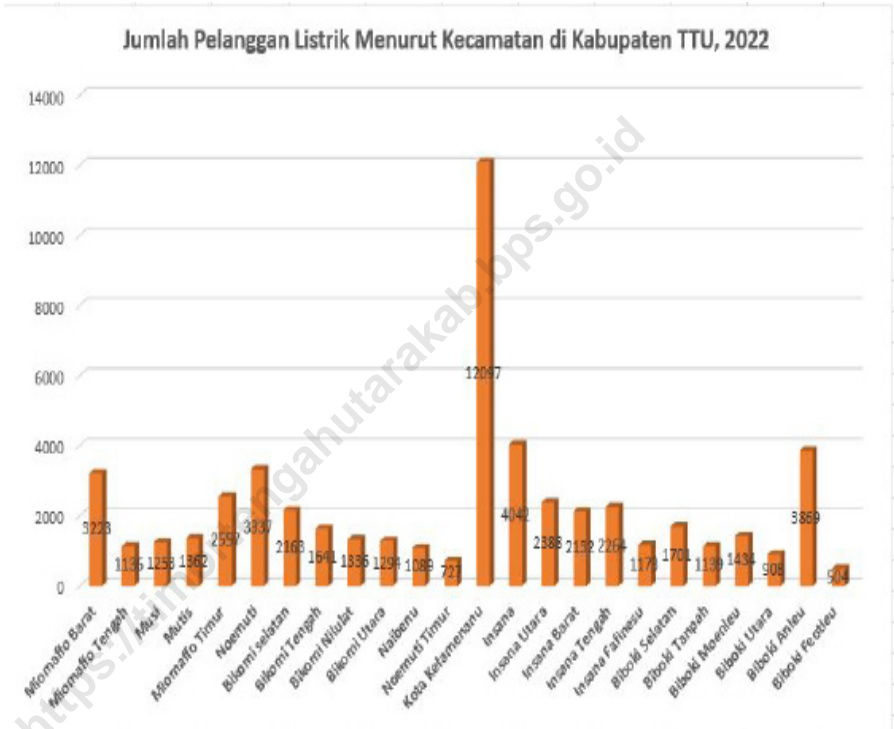
**DESCRIPTION**

*The number of electricity customers in TTU Regency is increasing by more than 1000 customers every year. The number spread across all districts in TTU. Kefamenanu City is the district with the most electricity customers in 2022, namely 12,097 customers. Meanwhile, Biboki Feotleu is the district with the least number of electricity customers in TTU district, which is 504 customers.*

*The number of drinking water customers at PDAM Tirta Cendana, TTU Regency is 7 861 units.*

**Gambar**  
**Figures** 6.1

**Jumlah Pelanggan Listrik Menurut Kecamatan Di Kab. TTU , 2022/ Number of Electricity Customers by Subdistrict in TTU Regency, 2022**



Sumber/Source : PT. (Persero) PLN Ranting Kefamenanu/ Kefamenanu Branch of PT.PLN

**Tabel**  
**Table 6.1**

**Daya Terpasang, Produksi, dan Distribusi Listrik PT. PLN (Persero) pada Cabang/Ranting PLN Menurut Kecamatan di Kabupaten Timor Tengah Utara, 2022**  
**Installed Electricity Power, Production and Distribution of PT. PLN (Persero) at PLN Branch by Subdistrict in TTU Regency, 2022**

Kecamatan Subdistrict	Daya Terpasang Installed Electricity Power (KW)	Produksi Listrik Electricity Production (KWh)	Listrik Terjual Electricity Sold (KWh)	Dipakai Sendiri Own Used (KWh)	Susut/ Hilang Shrinkage/ Lost (KWh)
(1)	(2)	(3)	(4)	(5)	(6)
Miomaffo Barat	2 940,650	...	...	...	...
Miomaffo Tengah	1 054,250	...	...	...	...
Musi	1 111,750	...	...	...	...
Mutis	1 015,950	...	...	...	...
Miomaffo Timur	2 098,000	...	...	...	...
Noemuti	3 217,550	...	...	...	...
Bikomi Selatan	3 528,659	...	...	...	...
Bikomi Tengah	1 473,750	...	...	...	...
Bikomi Nilulat	975,100	...	...	...	...
Bikomi Utara	1 596,250	...	...	...	...
Naibenu	871,500	...	...	...	...
Noemuti Timur	732,550	...	...	...	...
Kota Kefamenanu	19 345,280	...	...	...	...
Insana	3 742,350	...	...	...	...
Insana Utara	3 064,909	...	...	...	...
Insana Barat	2 112,400	...	...	...	...
Insana Tengah	2 025,800	...	...	...	...
Insana Fafinesu	1 163,450	...	...	...	...
Biboki Selatan	1 565,650	...	...	...	...
Biboki Tanpah	961,450	...	...	...	...
Biboki Moenleu	1 587,350	...	...	...	...
Biboki Utara	804,850	...	...	...	...
Biboki Anleu	3 912,659	...	...	...	...
Biboki Foetleu	439,650	...	...	...	...
<b>Timor Tengah Utara</b>	<b>61 719,760</b>	...	...	...	...

**Tabel**  
**Table 6.2****Jumlah Pelanggan Listrik Menurut Kecamatan di  
Kabupaten Timor Tengah Utara, 2018–2022**  
**Number of Electricity Customers by Subdistrict in Timor  
Tengah Utara Regency, 2018–2022**

<b>Kecamatan Subdistrict</b>	<b>2018</b>	<b>2019</b>	<b>2020</b>	<b>2021</b>	<b>2022</b>
(1)	(2)	(3)	(4)	(5)	(6)
Miomaffo Barat	780	1 235	1 538	3 114	3 223
Miomaffo Tengah	770	1 145	1 266	1 077	1 136
Musi	521	859	1 007	1 218	1 253
Mutis	965	1 178	1 434	1 248	1 362
Miomaffo Timur	3 580	3 814	3 914	2 483	2 557
Noemuti	4 209	4 765	4 959	3 269	3 337
Bikomi Selatan	578	978	1 177	1 922	2 163
Bikomi Tengah	592	896	1 074	1 597	1 641
Bikomi Nilulat	782	1 128	1 286	1 293	1 336
Bikomi Utara	701	1 045	1 145	1 253	1 294
Naibenu	570	836	1 074	992	1 089
Noemuti Timur	667	815	1 060	697	727
Kota Kefamenanu	13 248	14 151	14 772	11 583	12 097
Insana	903	1 167	1 288	4 042	4 042
Insana Utara	901	1 131	1 290	2 236	2 388
Insana Barat	625	825	1 012	2 063	2 132
Insana Tengah	659	893	1 111	2 027	2 264
Insana Fafinesu	725	957	1 007	1 132	1 173
Biboki Selatan	669	905	1 384	1 468	1 701
Biboki Tanpah	782	949	1 538	1 055	1 139
Biboki Moenleu	712	1 145	1 643	1 374	1 434
Biboki Utara	728	1 102	1 523	888	908
Biboki Anleu	446	466	1 164	3 786	3 869
Biboki Foetleu	387	415	1 294	487	504
<b>Timor Tengah Utara</b>	<b>35 520</b>	<b>42 800</b>	<b>49 960</b>	<b>52 304</b>	<b>56 579</b>

Catatan/Note: Data Tidak Tersedia (...)

Sumber/Source: PT. (Persero) PLN Ranting Kefamenanu/ Kefamenanu Branch of PT.PLN

**Tabel**  
**Table 6.3****Jumlah Pelanggan dan Air yang Disalurkan Menurut Kecamatan di Kabupaten Timor Tengah Utara, 2022**  
**Number of Customers and Distributed Water by Subdistrict in Timor Tengah Utara Regency, 2022**

Kecamatan Subdistrict	Pelanggan Number of Customers	Air Disalurkan Distributed Water (m <sup>3</sup> )	Nilai Value (Rp)
(1)	(2)	(3)	(4)
Miomaffo Barat	923	138 521	818 981 000
Miomaffo Tengah	78	12 919	57 663 900
Musi	617	88 311	546 621 800
Mutis	-	-	-
Miomaffo Timur	36	6 935	36 489 200
Noemuti	-	-	-
Bikomi Selatan	196	42 544	311 538 100
Bikomi Tengah	587	74 826	395 096 900
Bikomi Nilulat	-	-	-
Bikomi Utara	-	-	-
Naibenu	-	-	-
Noemuti Timur	-	-	-
Kota Kefamenanu	2 424	457 861	2 540 301 400
Insana	-	-	-
Insana Utara	-	-	-
Insana Barat	-	-	-
Insana Tengah	-	-	-
Insana Fafinesu	-	-	-
Biboki Selatan	-	-	-
Biboki Tanpah	-	-	-
Biboki Moenleu	-	-	-
Biboki Utara	-	-	-
Biboki Anleu	-	-	-
Biboki Foetleu	-	-	-
<b>Nama Kabupaten/Kota</b>	<b>7 861</b>	<b>821 917</b>	<b>4 616 692 300</b>

Catatan/Note: Data Tidak Ada (-)

07

# PARIWISATA

## TOURISM

DID YOU KNOW



Jumlah Rumah makan di Kabupaten TTU pada Tahun 2022 tercatat sebanyak 127 Unit ,  
Angka ini turun bila di banding dengan tahun lalu yaitu 134 Unit Rumah makan

*The number of restaurants in TTU Regency in 2022 was recorded at 127 units, this figure decreased when compared to last year, which was 134 restaurant units.*



DID YOU KNOW



<https://timortengahutarakab.bps.go.id>



**PENJELASAN TEKNIS**

1. Rumah makan atau restoran (serapan dari bahasa Belanda restaurant) adalah istilah umum untuk menyebut usaha tata boga, yang menyajikan hidangan kepada masyarakat dan menyediakan tempat untuk menikmati hidangan tersebut serta menetapkan tarif tertentu untuk makan dan pelayanannya.
2. Type restoran : A'la Carte Restaurant, Table D 'hote Restaurant, Coffee Shop atau Brasserei, Cafeteria atau Café, Canteen, Continental Restaurant, Carvery, Discotheque, Fish and Chip Shop, Grill Room (Rotisserie), Inn Tavern, Night Club/Super Club, Pizzeria, Pan Cake House/ Creperie, Pub, Snack Bar/Café/Milk Bar, Speciality Restaurant, Terrace Restaurant, Gourmet Restaurant, Family Type Restaurant, Main Dining Room.

**TECHNICAL NOTES**

1. *A restaurant or restaurant (an absorption from the Dutch restaurant) is a general term to refer to a catering business, which serves dishes to the public and provides a place to enjoy these dishes and sets certain rates for food and services.*
2. Type of restaurant: A'la Carte Restaurant, Table D'hote Restaurant, Coffee Shop or Brasserei, Cafeteria or Café, Canteen, Continental Restaurant, Carvery, Discotheque, Fish and Chip Shop, Grill Room (Rotisserie), Inn Tavern, Night Club/ Super Club, Pizzeria, Pan Cake House/ Creperie, Pub, Snack Bar/Café/Milk Bar, Specialty Restaurant, Terrace Restaurant, Gourmet Restaurant, Family Type Restaurant, Main Dining Room.

<https://timortengahutarakab.bps.go.id>

**ULASAN**

Rumah makan di TTU pada tahun 2022 sebanyak 127 unit berkurang 7 unit dari tahun 2021.

Rumah makan terbanyak terdapat di Kecamatan Kota Kefamenanu (104 Unit) atau sebesar 81,89 persen.

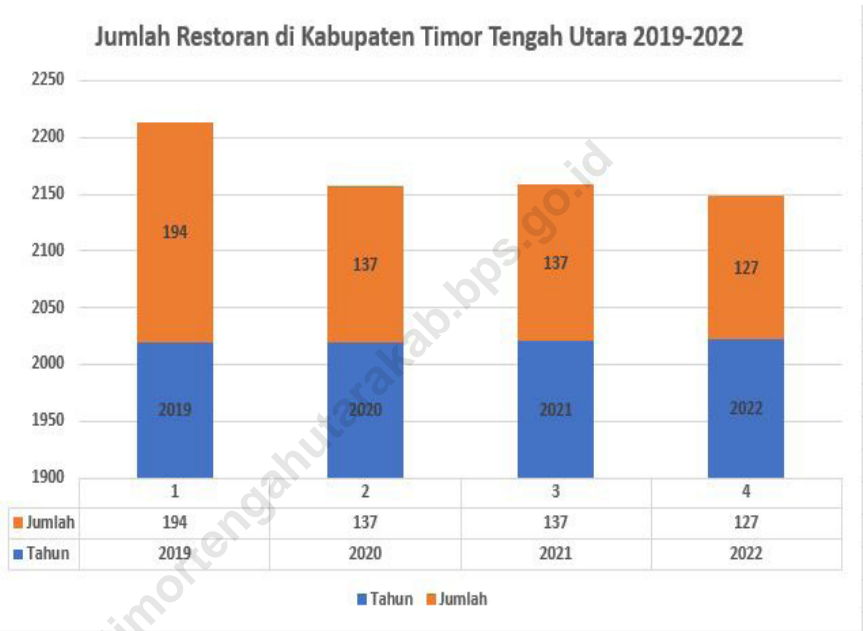
**DESCRIPTION**

*There will be 127 restaurants in TTU in 2022, reduced by 7 units from 2021.*

*Most of the restaurants are in Kota Kefamenanu District (104 Units) or 81.89 percent.*

<https://timortengahutarakab.bps.go.id>

**Gambar 7.1** Jumlah Restoran di Kabupaten Timor Tengah Utara 2019-2022/ The Number of Restaurant in Timor Tengah Utara Regency, 2019-2022



Sumber/Source : Badan Pendapatan Daerah Kabupaten TTU/ Regional Revenue Office of TTU Regency

**Tabel**  
**Table 7.1****Jumlah Rumah Makan/Restoran Menurut Kecamatan di Kabupaten Timor Tengah Utara, 2019–2022**  
**Number of Restaurants by Subdistrict in Timor Tengah Utara Regency, 2019–2022**

Kecamatan Subdistrict	2019	2020	2021	2022
(1)	(2)	(3)	(4)	(5)
Miomaffo Barat	4	4	4	4
Miomaffo Tengah	-	-	-	-
Musi	-	-	-	-
Mutis	-	-	-	-
Miomaffo Timur	-	-	-	-
Noemuti	2	2	2	2
Bikomi Selatan	-	-	-	-
Bikomi Tengah	-	-	-	-
Bikomi Nilulat	-	-	-	-
Bikomi Utara	2	1	1	-
Naibenu	-	-	-	-
Noemuti Timur	-	-	-	-
Kota Kefamenanu	161	114	114	104
Insana	6	6	6	7
Insana Utara	17	8	8	8
Insana Barat	-	-	-	-
Insana Tengah	-	-	-	-
Insana Fafinesu	-	-	-	-
Biboki Selatan	-	-	-	-
Biboki Tanpah	-	-	-	-
Biboki Moenleu	1	1	1	1
Biboki Utara	-	-	-	-
Biboki Anleu	1	1	1	1
Biboki Foetleu	-	-	-	-
<b>Timor Tengah Utara</b>	<b>194</b>	<b>137</b>	<b>137</b>	<b>127</b>

Catatan/Note: Data Tidak Ada (-)

Sumber/Source: Badan Pendapatan Daerah (BAPENDA)

08

# TRANSPORTASI dan KOMUNIKASI

## TRANSPORTATION and COMMUNICATION



**DID YOU  
KNOW**



Persentase kondisi jalan kabupaten yang rusak berat  
di TTU Tahun 2022 mencapai 53,96 persen  
(458,01 km)

*Percentage of district road conditions that are heavily damaged  
in TTU 2022 it reaches 53.96 percent  
(458.01 km)*

<https://timortengahutarakab.bps.go.id>

**PENJELASAN TEKNIS**

1. Prasarana transportasi adalah segala sesuatu yang digunakan untuk menunjang sarana transportasi prasarana transportasi adalah Jalan Raya, Terminal, jalan tol, Stasiun, pelabuhan, bandara dan rambu lalu lintas.
2. Jalan adalah prasarana transportasi darat yang meliputi segala bagian Jalan, termasuk bangunan penghubung, bangunan pelengkap dan perlengkapannya yang diperuntukkan bagi lalu lintas, yang berada pada permukaan tanah, di atas permukaan tanah, di bawah permukaan tanah, dan/atau air, serta di atas permukaan air, kecuali jalan rel, jalan lori, dan jalan kabel.
3. Sarana komunikasi adalah semua sarana yang dipakai untuk memproduksi, mendistribusikan ataupun menyebarkan dan juga menyampaikan suatu Informasi.
4. Kantor pos adalah fasilitas fisik tidak bergerak untuk melayani penerimaan, pengumpulan, penyortiran, transmisi, dan pengantaran surat dan paket pos.
5. Kantor pos menjual benda-benda pos dan filateli, seperti prangko, kartu pos, amplop,

**TECHNICAL NOTES**

1. *Transportation infrastructure is everything that is used to support transportation facilities transportation infrastructure, namely highways, terminals, toll roads, stations, ports, airports and traffic signs.*
2. *Roads are land transportation infrastructure covering all parts of the road, including connecting buildings, auxiliary buildings and equipment intended for traffic, which are at ground level, above ground level, below ground level, and/or water, as well as above ground level. water, except for rail roads, lorry roads and cable roads.*
3. *Means of communication are all the means used to produce, distribute or disseminate and also convey information.*
4. *Post office is an immovable physical facility to serve the receipt, collection, sorting, transmission and delivery of letters and postal parcels.*
5. *The post office sells postal and philatelic items, such as postage stamps, postcards, envelopes, and*



dan perlengkapan untuk membungkus paket. Di beberapa negara, kantor pos berfungsi sebagai tempat penerimaan aplikasi paspor, pengiriman wesel pos atau money order, penjualan asuransi, pemesanan barang, serta layanan giropos dan perbankan.

*kits for wrapping parcels. In several countries, the post office functions as a place for receiving passport applications, sending postal orders or money orders, selling insurance, ordering goods, as well as giropos and banking services.*

<https://timortengahutarakab.bps.go.id>

**ULASAN**

**DESCRIPTION**

Total panjang jalan di TTU tahun 2022 sepanjang 1 048,41 KM yang terdiri dari jalan negara, provinsi, kabupaten.

*The total road length in TTU in 2022 is 1 048.41 KM consisting of state, provincial and district roads.*

Panjang jalan kabupaten sepanjang 848 KM, dengan permukaan beraspal ( 45,65 %); jalan kerikil (44,37 %) dan permukaan tanah (9,98 %).

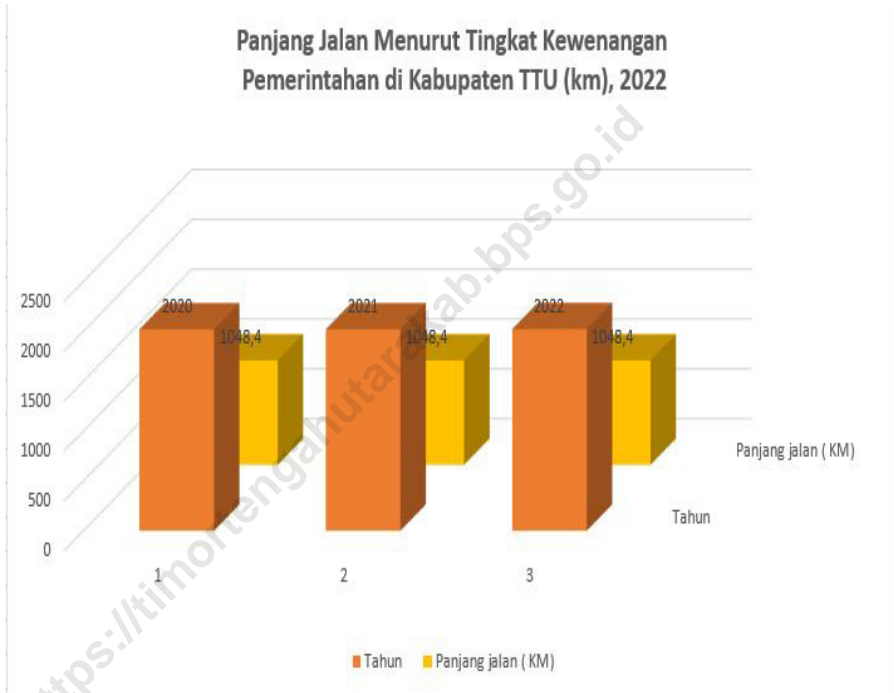
*The length of regency roads is 848 KM, with an asphalt surface (45.65%); gravel road (44.37%) and ground level (9.98%).*

Berdasarkan kondisi jalan, panjang jalan kabupaten dengan kondisi baik sebesar 37,24 persen, kondisi sedang 6,97 persen dan kondisi rusak sebesar 1,83 persen; persentase kondisi jalan paling panjang adalah berkondisi rusak berat mencapai 53,96 persen.

*Based on road conditions, the length of regency roads with good conditions is 37.24 percent, moderate conditions are 6.97 percent and damaged conditions are 1.83 percent; the longest percentage of road conditions is in severely damaged condition reaching 53.96 percent.*

**Gambar 8.1**  
**Figures**

**Panjang Jalan Menurut Tingkat Kewenangan Pemerintahan di Kabupaten TTU (km) , 2022/ Length of Roads by Level of Government Authority in TTU Regency (km), 2022**



Sumber/Source : Dinas Pekerjaan Umum dan Penataan Ruang Kabupaten TTU/ Public Works and Spatial Plan Office of TTU Regency

## 8.1 TRANSPORTASI TRANSPORTATION

**Tabel 8.1.1 Panjang Jalan<sup>1</sup> Menurut Tingkat Kewenangan Pemerintahan di Kabupaten Timor Tengah Utara (km), 2020–2022**  
**Length of Roads<sup>1</sup> by Level of Government Authority in Timor Tengah Utara Regency (km), 2020–2022**

Tingkat Kewenangan Pemerintahan Level of Government Authority	2020	2021	2022
(1)	(2)	(3)	(4)
Negara <sup>2</sup> /State <sup>2</sup>	66.54	66.54	66.55
Provinsi/Province	133.01	133.01	133.02
Kabupaten/Kota Regency/Municipality	848.85	848.85	848.86
<b>Jumlah/Total</b>	<b>1 048.40</b>	<b>1 048.40</b>	<b>1 048.41</b>

Catatan/Note: <sup>1</sup> Data tidak termasuk panjang jalan tol/Excluding toll road

<sup>2</sup> Berdasarkan Keputusan Menteri Pekerjaan Umum dan Perumahan Rakyat No. 248/KPTS/M/2016/Based on Public Work and Public Housing Ministerial Decree No. 248/KPTS/M/2016

Sumber/Source: Dinas PUPR

**Tabel 8.1.2** Panjang Jalan Menurut Jenis Permukaan Jalan di Kabupaten Timor Tengah Utara (km), 2020–2022  
**Table 8.1.2** Length of Roads by Type of Road Surface in Timor Tengah Utara Regency (km), 2020–2022

Jenis Permukaan Jalan Type of Road Surface	2020	2021	2022
(1)	(2)	(3)	(4)
Aspal/Paved	356.71	371.73	387.54
Kerikil/Gravel	276.46	393.97	376.62
Tanah/Soil	215.68	83.16	84.69
Lainnya/Others	-	-	-
<b>Jumlah/Total</b>	<b>848.85</b>	<b>848.85</b>	<b>848.85</b>

Catatan/Note: Data Tidak Tersedia (-)

Sumber/Source: Dinas PUPR

**Tabel 8.1.3 Panjang Jalan Menurut Kondisi Jalan di Kabupaten Timor Tengah Utara (km), 2020–2022**  
**Table 8.1.3 Length of Roads by Condition of Roads in Timor Tengah Utara Regency (km), 2020–2022**

Kondisi Jalan Condition of Roads	2020	2021	2022
(1)	(2)	(3)	(4)
Baik/Good	295.51	215.27	316.14
Sedang/Moderate	124.37	149.56	59.14
Rusak/Damage	130.45	10.13	15.56
Rusak Berat/Severely Damage	298.16	473.89	458.01
<b>Jumlah/Total</b>	<b>848.85</b>	<b>848.85</b>	<b>848.85</b>

Catatan/Note: -

Sumber/Source: Dinas PUPR

## 8.2 KOMUNIKASI COMMUNICATION

**Tabel 8.2.1** Jumlah Kantor Pos Pembantu Menurut Kecamatan di Kabupaten Timor Tengah Utara, 2019–2022  
*Number of Post Offices Subsidiaries by Subdistrict in Timor Tengah Utara Regency, 2019–2022*

Kecamatan Subdistrict	2019	2020	2021	2022
(1)	(2)	(3)	(4)	(5)
Miomaffo Barat	1	1	1	1
Miomaffo Tengah	0	0	0	0
Musi	0	0	0	0
Mutis	0	0	0	0
Miomaffo Timur	0	0	0	0
Noemuti	0	0	0	0
Bikomi Selatan	0	0	0	0
Bikomi Tengah	0	0	0	0
Bikomi Nilulat	0	0	0	0
Bikomi Utara	1	1	1	1
Naibenu	0	0	0	0
Noemuti Timur	0	0	0	0
Kota Kefamenanu	1	1	1	1
Insana	1	1	1	1
Insana Utara	1	1	1	1
Insana Barat	0	0	0	0
Insana Tengah	0	0	0	0
Insana Fafinesu	0	0	0	0
Biboki Selatan	0	0	0	0
Biboki Tanpah	0	0	0	0
Biboki Moenleu	0	0	0	0
Biboki Utara	0	0	0	0
Biboki Anleu	0	0	0	0
Biboki Feotleu	0	0	0	0
<b>Timor Tengah Utara</b>	<b>5</b>	<b>5</b>	<b>5</b>	<b>5</b>

Catatan/Note: (0) Data Tidak Ada

Sumber/Source: PT Pos Indonesia - Kefamenanu

<https://timortengahutarakab.bps.go.id>



09

**PERBANKAN , KOPERASI , dan HARGA - HARGA**  
**Banking , cooperatif , and Prices**



**Pada tahun 2022 di Kab. TTU tercatat ada sebanyak 64 unit Koperasi aktif dengan persentase sebesar 65,98%.**

*In 2022, there are 64 active Cooperative units in the TTU Regency with a percentage of 65.98%.*

<https://timortengahutarakab.bps.go.id>

**PENJELASAN TEKNIS**

1. Koperasi adalah sebuah organisasi ekonomi yang dimiliki dan dioperasikan oleh orang-orang demi kepentingan bersama. Koperasi melandaskan kegiatan berdasarkan prinsip gerakan ekonomi rakyat yang berdasarkan asas kekeluargaan.
2. Prinsip koperasi adalah suatu sistem ide-ide abstrak yang merupakan petunjuk untuk membangun koperasi yang efektif dan tahan lama. Prinsip koperasi dikembangkan oleh International Cooperative Alliance (Federasi koperasi non-pemerintah internasional) adalah : Keanggotaan yang bersifat terbuka dan sukarela ; Pengelolaan yang demokratis, Partisipasi anggota dalam ekonomi, Kebebasan dan otonomi, Pengembangan pendidikan, pelatihan, dan informasi

**TECHNICAL NOTES**

1. *Cooperative is an economic organization owned and operated by individuals for the common good. Cooperatives base their activities on the principle of people's economic movement based on the principle of kinship.*
2. *Cooperative principles are a system of abstract ideas that serve as guidelines for building effective and long-lasting cooperatives. The cooperative principles developed by the International Cooperative Alliance (international non-government cooperative federation) are: Membership is open and voluntary; Democratic management, Participation of members in the economy, Freedom and autonomy, Development of education, training and information*

<https://timortengahutarakab.bps.go.id>

**ULASAN****DESCRIPTION**

Koperasi di TTU pada tahun 2022 berjumlah 97 unit, yang terdiri dari Koperasi lainnya 53 Ubit, KPRI 26 Unit, KUD 13 Unit dan Kopkar 4 unit serta Koppas 1 unit.

*There will be 97 cooperatives at TTU in 2022, consisting of 53 Ubit cooperatives, 26 KPRI units, 13 KUD units and 4 Kopkar units and 1 Koppas unit.*

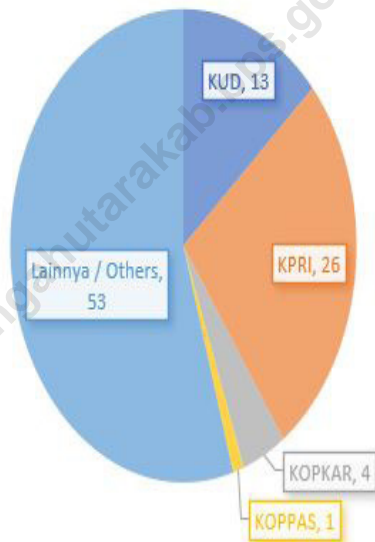
Sebaran koperasi menurut wilayah kecamatan, koperasi di Kecamatan kota Kefamenanu mencapai 58,76 persen.

*The distribution of cooperatives according to sub-districts, cooperatives in Kefamenanu city sub-district reached 58.76 percent.*

<https://timortengahutarakab.bps.go.id>

**Gambar 9.1** Jumlah Koperasi Menurut Jenis Koperasi di Kabupaten Timor Tengah Utara, 2022/ **Number of Cooperative by Kind of Cooperative in Timor Tengah Utara Regency, 2022**

**JUMLAH KOPERASI MENURUT JENIS KOPERASI DI KABUPATEN TIMOR TENGAH UTARA, 2022**



Sumber/Source : Dinas Koperasi, Usaha Kecil dan Menengah Kabupaten TTU/ Departement of Cooperatives, Small and Medium Enterprises of TTU Regency

**Tabel 9.1**  
**Table****Jumlah Koperasi Aktif Menurut Kecamatan di Kabupaten Timor Tengah Utara, 2019–2022**  
**Number of Active Cooperative by Subdistrict in Timor Tengah Utara Regency, 2019–2022**

Kecamatan Subdistrict	2019	2020	2021	2022
(1)	(2)	(3)	(4)	(5)
Miomaffo Barat	3	4	4	4
Miomaffo Tengah	-	-	-	-
Musi	-	-	-	-
Mutis	1	1	1	1
Miomaffo Timur	4	4	4	4
Noemuti	2	2	2	2
Bikomi Selatan	1	1	1	1
Bikomi Tengah	-	-	-	-
Bikomi Nilulat	-	-	-	-
Bikomi Utara	-	-	-	-
Naibenu	-	-	-	-
Noemuti Timur	1	1	1	1
Kota Kefamenanu	35	36	36	36
Insana	4	4	4	4
Insana Utara	2	2	2	2
Insana Barat	4	4	4	4
Insana Tengah	1	1	1	1
Insana Fafinesu	-	-	-	-
Biboki Selatan	2	2	2	2
Biboki Tanpah	1	1	1	1
Biboki Moenleu	-	-	-	-
Biboki Utara	1	1	1	1
Biboki Anleu	-	-	-	-
Biboki Feotleu	-	-	-	-
<b>Timor Tengah Utara</b>	<b>62</b>	<b>64</b>	<b>64</b>	<b>64</b>

Catatan/Note: (-) Data tidak tersedia

Sumber/Source: Dinas Koperasi dan UKM

**Tabel**  
**Table 9.2****Jumlah Koperasi Menurut Jenis Koperasi dan Kecamatan di Kabupaten Timor Tengah Utara, 2022**  
**Number of Cooperative by Kind of Cooperative and Subdistrict in Timor Tengah Utara Regency, 2022**

Kecamatan Subdistrict	Jenis Koperasi/ Kind of Cooperative					Jumlah Total
	KUD	KPRI	KOPKAR	KOPPAS	Lainnya Other	
(1)	(2)	(3)	(4)	(5)	(6)	(7)
Miomaffo Barat	1	1	-	-	4	6
Miomaffo Tengah	1	-	-	-	-	1
Musi	-	-	-	-	-	-
Mutis	-	-	-	-	1	1
Miomaffo Timur	2	-	-	-	2	4
Noemuti	1	-	-	-	1	2
Bikomi Selatan	-	-	-	-	1	1
Bikomi Tengah	-	-	-	-	-	-
Bikomi Nilulat	-	-	-	-	-	-
Bikomi Utara	-	-	-	-	-	-
Naibenu	-	-	-	-	1	1
Noemuti Timur	-	-	-	-	1	1
Kota Kefamenanu	-	23	4	1	29	57
Insana	2	-	-	-	3	5
Insana Utara	1	-	-	-	1	2
Insana Barat	1	-	-	-	3	4
Insana Tengah	1	-	-	-	1	2
Insana Fafinesu	-	-	-	-	1	1
Biboki Selatan	1	1	-	-	1	3
Biboki Tanpah	-	-	-	-	2	2
Biboki Moenleu	-	-	-	-	-	-
Biboki Utara	1	1	-	-	1	3
Biboki Anleu	1	-	-	-	-	1
Biboki Feotleu	-	-	-	-	-	-
<b>Timor Tengah Utara</b>	<b>13</b>	<b>26</b>	<b>4</b>	<b>1</b>	<b>53</b>	<b>97</b>

Catatan/Note: (-) Data tidak tersedia

Sumber/Source: Dinas Koperasi dan UKM



<https://timortengahutarakab.bps.go.id>

# 10

## PENGELUARAN PENDUDUK

### POPULATION EXPENDITURE

Di Kabupaten TTU, Konsumsi makanan sebesar 56,27 Persen dan non makanan 43,73 persen

Pengeluaran konsumsi makanan terutama berasal dari kelompok padi-padian yaitu sebesar 14,80 persen

Sementara pengeluaran non makanan terbesar disumbangkan oleh kelompok perumahan yaitu sebesar 23,33 persen

*In TTU Regency, food consumption is 56.27 percent and non-food consumption is 43.73 percent.*

*Food consumption expenditure mainly comes from the grain group, which is 14.80 percent.*

*Meanwhile, the largest non-food expenditure was contributed by the housing group, namely 23.33 percent*



**Konsumsi makanan sebesar 56,27 %**

Food consumption of 56.27%



**Konsumsi non makanan sebesar 43,73 %**

Non-food consumption of 43.73%

<https://timortengahutarakab.bps.go.id>

**PENJELASAN TEKNIS**

1. Survei Sosial Ekonomi Nasional (Susenas) merupakan survei yang dirancang untuk mengumpulkan data sosial kependudukan yang relatif sangat luas.
2. Survei Sosial Ekonomi Nasional (Susenas) merupakan salah satu sumber data yang diperlukan khususnya untuk perencanaan dibidang Sosial Ekonomi penduduk yang diselenggarakan BPS setiap tahun.
3. Susenas mengumpulkan data menyangkut bidang pendidikan, kesehatan/gizi, perumahan, sosial ekonomi lainnya, kegiatan sosial budaya, konsumsi/ pengeluaran dan pendapatan rumah tangga dan perjalanan.
4. Pengeluaran dan Konsumsi Rumah tangga merupakan konsumen atau pemakai barang dan jasa sekaligus juga pemilik faktor-faktor produksi tenaga kerja, lahan, modal dan kewirausahaan. Rumah tangga menjual atau mengelola faktor-faktor produksi tersebut untuk memperoleh balas jasa. Balas jasa atau imbalan tersebut adalah upah, sewa, bunga dividen, dan laba yang merupakan komponen penerimaan atau pendapatan rumah tangga.

**TECHNICAL NOTES**

1. *The National Socioeconomic Survey (Susenas) is a survey designed to collect relatively broad social demographic data.*
2. *The National Socio-Economic Survey (Susenas) is one of the data sources needed especially for planning in the socio-economic sector of the population which is held by BPS every year.*
3. *Susenas collects data concerning education, health/nutrition, housing, other socio-economic, socio-cultural activities, household consumption/expenditure and income and travel.*
4. *Expenditure and Consumption Households are consumers or users of goods and services as well as owners of the factors of production, labor, land, capital and entrepreneurship. Households sell or manage these factors of production to obtain remuneration. Remuneration or rewards are wages, rent, dividend interest, and profits which are components of household income or receipts.*

5. Penerimaan lain yang mungkin diperoleh rumah tangga adalah transfer (pemberian cuma-cuma), perkiraan pendapatan (imputasi) dari rumah milik rumah tangga tersebut yang ditempati sendiri atau ditempati pihak lain dengan bebas sewa, dan hasil produksi barang/jasa dari kegiatan yang tidak digolongkan sebagai kegiatan usaha rumah tangga. Transfer yang diterima berasal dari pemerintah, badan usaha, lembaga nirlaba, rumah tangga lain, maupun dari luar negeri.
5. *Other receipts that maybe obtained by a household are transfers (free gifts), estimated income (imputation) from the house owned by the household which is occupied alone or occupied by another party rent-free, and the production of goods/services from activities that are not classified as household business activities. Transfers received come from the government, business entities, non-profit organizations, other households, and from abroad.*

**ULASAN**

Hasil Susenas 2022 memberikan gambaran konsumsi rumahtangga yang terdiri dari konsumsi makanan dan non makanan dengan konstruksi pengeluaran makanan sebesar 56,27 persen dan non makanan sebesar 43,73 persen.

Konsumsi kelompok pengeluaran makanan yang terbesar berasal dari kelompok padi-padian (14,80 %); makanan dan minuman (10,37 %) dan kelompok sayuran (6,47 %)

Pengeluaran untuk konsumsi non makanan terutama disumbangkan oleh kelompok perumahan sebesar 23,33 persen, disusul aneka barang dan jasa sebesar 9,18 persen dan pengeluaran untuk pajak sebesar 3,86 persen

**DESCRIPTION**

*The results of the 2022 Susenas provide an overview of household consumption consisting of food and non-food consumption with the construction of food expenditure of 56.27 percent and non-food consumption of 43.73 percent.*

*The largest consumption of the food expenditure group came from the grains group (14.80%); food and drink (10.37%) and vegetables group (6.47%)*

*Spending on non-food consumption was mainly contributed by the housing group by 23.33 percent, followed by various goods and services by 9.18 percent and spending on taxes by 3.86 percent*

**Gambar** 10.1 **Rata-rata Pengeluaran per Kapita Sebulan Menurut Kelompok Komoditas (rupiah) di Kabupaten Timor Tengah Utara, 2021 dan 2022** / **Monthly Average Expenditure per Capita by Commodity Group (rupiahs) in Timor Tengah Utara Regency, 2021 and 2022**



Sumber/Source : BPS, Survei Sosial Ekonomi Nasional (Susenas) Maret/BPS-Statistics Indonesia, National Socioeconomic Survey March

**Tabel 10.1** Rata-rata Pengeluaran per Kapita Sebulan Menurut Kelompok Komoditas (rupiah) di Kabupaten Timor Tengah Utara, 2021 dan 2022  
*Monthly Average Expenditure per Capita by Commodity Group (rupiahs) in Timor Tengah Utara Regency, 2021 and 2022*

Kelompok Komoditas/ <i>Commodity Group</i>	2021	2022
(1)	(2)	(3)
<b>Makanan/Food</b>		
Padi-padian/ <i>Cereals</i>	114 490	118 408
Umbi-umbian/ <i>Tubers</i>	2 715	3 897
Ikan/udang/cumi/kerang/ <i>Fish/shrimp/common squid/shells</i>	28 550	27 251
Daging/ <i>Meat</i>	51 003	28 687
Telur dan susu/ <i>Eggs and milk</i>	21 471	19 937
Sayur-sayuran/ <i>Vegetables</i>	60 535	51 676
Kacang-kacangan/ <i>Legumes</i>	12 337	14 975
Buah-buahan/ <i>Fruits</i>	11 412	11 227
Minyak dan kelapa/ <i>Oil and coconut</i>	12 084	13 129
Bahan minuman/ <i>Beverage stuffs</i>	20 555	18 456
Bumbu-bumbuan/ <i>Spices</i>	6 233	5 290
Konsumsi lainnya/ <i>Miscellaneous food items</i>	6 860	6 195
Makanan dan minuman jadi/ <i>Prepared food and beverages</i>	99 534	82 834
Rokok/ <i>Cigarettes</i>	58 763	47 496
<b>Jumlah makanan/<i>Total food</i></b>	<b>506 542</b>	<b>449 457</b>
<b>Bukan makanan/<i>Non-food</i></b>		
Perumahan dan fasilitas rumah tangga/ <i>Housing and household facilities</i>	160 137	186 377
Aneka barang dan jasa/ <i>Goods and services</i>	62 337	73 287
Pakaian, alas kaki, dan tutup kepala/ <i>Clothing, footwear, and headgear</i>	13 686	15 794
Barang tahan lama/ <i>Durable goods</i>	25 232	25 855
Pajak, pungutan, dan asuransi/ <i>Taxes and insurance</i>	27 674	30 829
Keperluan pesta dan upacara/kenduri/ <i>Parties and ceremonies</i>	8 742	17 154
<b>Jumlah bukan makanan/<i>Total non-food</i></b>	<b>297 808</b>	<b>349 295</b>
<b>Jumlah/<i>Total</i></b>	<b>804 350</b>	<b>798 752</b>

Catatan/*Note*: -

Sumber/*Source*: BPS, Survei Sosial Ekonomi Nasional (Susenas) Maret 2021 dan Maret 2022/BPS-Statistics Indonesia, National Socioeconomic Survey



**Tabel**  
**Table** 10.2

**Persentase Pengeluaran per Kapita Sebulan Menurut  
Kelompok Komoditas di Kabupaten Timor Tengah Utara,  
2021 dan 2022**  
*Percentage of Monthly Expenditure per Capita by  
Commodity Group in Timor Tengah Utara Regency, 2021  
and 2022*

<b>Kelompok Komoditas/Commodity Group</b>	<b>2021</b>	<b>2022</b>
(1)	(2)	(3)
<b>Makanan/Food</b>		
Padi-padian/ <i>Cereals</i>	14,23	14.82
Umbi-umbian/ <i>Tubers</i>	0,34	0.49
Ikan/udang/cumi/kerang/ <i>Fish/shrimp/common squid/shells</i>	3,55	3.41
Daging/ <i>Meat</i>	6,34	3.59
Telur dan susu/ <i>Eggs and milk</i>	2,67	2.50
Sayur-sayuran/ <i>Vegetables</i>	7,53	6.47
Kacang-kacangan/ <i>Legumes</i>	1,53	1.87
Buah-buahan/ <i>Fruits</i>	1,42	1.41
Minyak dan kelapa/ <i>Oil and coconut</i>	1,50	1.64
Bahan minuman/ <i>Beverage stuffs</i>	2,56	2.31
Bumbu-bumbuan/ <i>Spices</i>	0,77	0.66
Konsumsi lainnya/ <i>Miscellaneous food items</i>	0,85	0.78
Makanan dan minuman jadi/ <i>Prepared food and beverages</i>	2,37	10.37
Rokok/ <i>Cigarettes</i>	7,31	5.95
<b>Jumlah makanan/Total food</b>	<b>62,98</b>	<b>56.27</b>
<b>Bukan makanan/Non-food</b>		
Perumahan dan fasilitas rumah tangga/ <i>Housing and household facilities</i>	19,91	23.33
Aneka barang dan jasa/ <i>Goods and services</i>	7,75	9.18
Pakaian, alas kaki, dan tutup kepala/ <i>Clothing, footwear, and headgear</i>	1,70	1.98
Barang tahan lama/ <i>Durable goods</i>	3,14	3.24
Pajak, pungutan, dan asuransi/ <i>Taxes and insurance</i>	3,44	3.86
Keperluan pesta dan upacara/kenduri/ <i>Parties and ceremonies</i>	1,09	2.15
<b>Jumlah bukan makanan/Total non-food</b>	<b>37,02</b>	<b>43.73</b>
<b>Jumlah/Total</b>	<b>100,00</b>	<b>100.00</b>

Catatan/Note: -

Sumber/Source: BPS, Survei Sosial Ekonomi Nasional (Susenas) Maret 2021 dan Maret 2022/BPS-Statistics Indonesia, National Socioeconomic Survey

**Tabel**  
**Table 10.3****Persentase Penduduk Menurut Golongan Pengeluaran Per Kapita Sebulan di Kabupaten Timor Tengah Utara, 2022**  
**Percentage of Population by Class of Monthly Expenditure per Capita in Timor Tengah Utara Regency, 2022**

<b>Golongan Pengeluaran Per Kapita Sebulan (rupiah)</b> <b>Class of Monthly Expenditure per Capita (rupiahs)</b>	<b>Persentase Penduduk</b> <b>Percentage of Population</b>
(1)	(2)
< 150 000	0
150 000–199 999	0
200 000–299 999	1,75
300 000–499 999	27,07
500 000–749 999	35,24
750 000–999 999	15,37
1 000 000–1 499 999	...
> 1 500 000	20,58
<b>Jumlah/Total</b>	<b>100,00</b>

Catatan/Note: ...

Sumber/Source: BPS, Survei Sosial Ekonomi Nasional (Susenas) Maret/BPS-Statistics Indonesia, National Socioeconomic Survey March

11

## PERDAGANGAN TRADE



69,51%




12,71%



4,78%



1,30%



Di Kabupaten TTU , terdapat berbagai sarana perdagangan,,

Dan tercatat,, Kios merupakan sarana paling banyak di temui dengan persentase mencapai 69, 51 persen di bawah nya ada Warung dengan 12,71 Persen , Pasar 4,78 Persen dan terakhir toko dengan 1,30 persen

*In TTU Regency, there are various trading facilities.*

*And noted, Kios are the most common facilities encountered with the proportion reaching 69, 51 percent below that there are Warungs with 12.71 Percent, Markets with 4.78 Percent and lastly shops with 1.30 percent*

<https://timortengahutarakab.bps.go.id>

**PENJELASAN TEKNIS****TECHNICAL NOTES**

1. Perdagangan atau perniagaan adalah kegiatan tukar menukar barang atau jasa atau keduanya yang berdasarkan kesepakatan bersama bukan pemaksaan. Pada masa awal sebelum uang ditemukan, tukar menukar barang dinamakan barter yaitu menukar barang dengan barang. Pada masa modern perdagangan dilakukan dengan penukaran uang. Setiap barang dinilai dengan sejumlah uang. Pembeli akan menukar barang atau jasa dengan sejumlah uang yang diinginkan penjual. Dalam perdagangan ada orang yang membuat yang disebut produsen. Kegiatannya bernama produksi. Jadi, produksi adalah kegiatan membuat suatu barang. Ada juga yang disebut distribusi. Distribusi adalah kegiatan mengantar barang dari produsen ke konsumen. Konsumen adalah orang yang membeli barang. Konsumsi adalah kegiatan menggunakan barang dari hasil produksi.
2. Tata niaga merupakan suatu istilah yang diartikan sama dengan pemasaran atau distribusi, yaitu sebagai kegiatan ekonomi yang memiliki fungsi untuk menyampaikan atau membawa barang maupun jasa dari produsen hingga konsumen. Sistem tata niaga dianggap efisien

1. *Trade or commerce is an activity of exchanging goods or services or both based on mutual agreement, not coercion. In the early days before money was discovered, the exchange of goods was called barter, namely exchanging goods for goods. In modern times trade is done by exchanging money. Each item is valued at a certain amount of money. Buyers will exchange goods or services for the amount of money the seller wants. In trade there are people who make what are called producers. The activity is called production. So, production is the activity of making an item. There is also the so-called distribution. Distribution is the activity of delivering goods from producers to consumers. Consumers are people who buy goods. Consumption is the activity of using goods from production.*
2. *Trading is a term that is defined the same as marketing or distribution, namely as an economic activity that has the function of conveying or bringing goods or services from producers to consumers. A trading system is considered efficient if it fulfills two conditions, namely: being able to convey the results of*

apabila memenuhi dua syarat, yaitu : Mampu menyampaikan hasil-hasil dari petani produsen kepada konsumendengan biaya semurah-murahnya, dan Mampu mengadakan pembagian yang adil dari keseluruhan harga yang dibayar konsumen akhir kepada semua pihak yang ikut serta di dalam kegiatan produksi dan tata niaga barang itu.

*producer farmers to consumers at the lowest possible cost, and being able to make a fair distribution of the total price paid by end consumers to all parties involved in production activities and trading of the goods*

**ULASAN**

Sarana perdagangan di TTU tahun 2022 bertambah 7 unit dari tahun sebelumnya menjadi 669 unit.

Sarana perdagangan yang tersedia di TTU terdiri dari yang terbanyak adalah Kios (69,51 %) Warung ( 12,71 %) disusul Pasar (4,78 %) dan Toko sebesar 1,30 persen

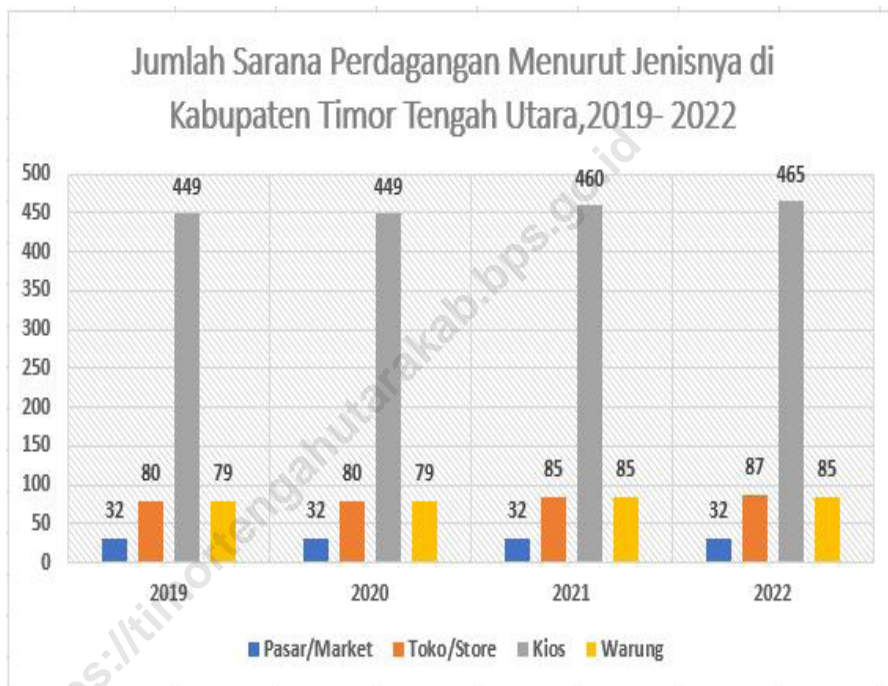
**DESCRIPTION**

*Trading facilities at TTU in 2022 will increase by 7 units from the previous year to 669 units.*

*The trading facilities available at TTU consist of the most being Kiosks (69.51%) Warungs (12.71%) followed by Markets (4.78%) and Shops at 1.30 percent*

<https://timortengahutarakab.bps.go.id>

**Gambar 11.1** Jumlah Sarana Perdagangan Menurut Jenisnya di Kabupaten Timor Tengah Utara, 2019- 2022 / Number of Trading Facilities by Type in Timor Tengah Utara District, 2019-2022



Sumber/Source : \Dinas Perindustrian dan Perdagangan Kabupaten TTU/ Industry and Trade Office of TTU Regency



**Tabel**  
**Table** 11.1

**Jumlah Sarana Perdagangan Menurut Jenisnya di  
Kabupaten Timor Tengah Utara, 2019–2022**  
**Number of Trading Facilities by Type of Facility in Timor  
Tengah Utara Regency, 2019–2022**

<b>Jenis Sarana Perdagangan</b> <b>Type of Trading Facilities</b>	<b>2019</b>	<b>2020</b>	<b>2021</b>	<b>2022</b>
(1)	(2)	(3)	(4)	(5)
Pasar/Market	32	32	32	32
Toko/Store	80	80	85	87
Kios	449	449	460	465
Warung	79	79	85	85
<b>Jumlah/Total</b>	<b>640</b>	<b>640</b>	<b>662</b>	<b>669</b>

Catatan/Note: -

Sumber/Source: Dinas Perindustrian dan Perdagangan (DISPERINDAG)

12

# SISTEM NERACA NASIONAL SYSTEM OF REGIONAL ACCOUNT



**Pertumbuhan Ekonomi Kab.TTU pada tahun 2022 sebesar 2,80 Persen**  
*TTU Regency's economic growth in 2022 is 2.80 percent*



**Kontribusi Terhadap Produk Domestik Regional Bruto (PDRB) di Kab. TTU 2022 berasal dari Sekto Pertanian yaitu 40,95%**  
*Contribution to the Gross Regional Domestic Product (PDRB) in Kab. TTU 2022 comes from the Agriculture Sector, namely 40.95%*

## Pertumbuhan menurut sektor

*Growth by sector*



**Sektor Perdagangan 7,27 %**  
*Trade Sector 7.27 %*

**Sektor Industri Pengolahan 5,40 Persen**  
*Processing Industry Sector 5.40 Percent*

**Sektor Penyediaan akomodasi 5,6%**  
*Accommodation Provision Sector 5.6%*

<https://timortengahutarakab.bps.go.id>

**PENJELASAN TEKNIS**

1. Neraca nasional atau sistem neraca nasional (NAS) adalah penerapan teknik akuntansi yang lengkap dan konsisten untuk mengukur aktivitas ekonomi suatu negara. Ini termasuk ukuran-ukuran pokok terperinci yang mengandalkan pembukuan berpasangan.
2. Produk Domestik Regional Bruto (PDRB) adalah jumlah nilai tambah bruto yang timbul dari seluruh sektor perekonomian di daerah tersebut. Menghitung PDRB bertujuan untuk membantu membuat kebijakan daerah atau perencanaan, evaluasi hasil pembangunan, memberikan informasi yang dapat menggambarkan kinerja perekonomian daerah. Produk Domestik Regional Bruto merupakan salah satu indikator penting untuk mengetahui kondisi ekonomi di suatu daerah dalam suatu periode tertentu, baik atas dasar harga berlaku maupun atas dasar harga konstan. PDRB pada dasarnya merupakan jumlah nilai tambah yang dihasilkan oleh seluruh unit usaha dalam suatu daerah tertentu, atau merupakan jumlah nilai barang dan jasa akhir yang dihasilkan oleh seluruh unit ekonomi pada suatu daerah. PDRB atas dasar harga berlaku menggambarkan

**TECHNICAL NOTES**

1. *The national balance sheet or national accounting system (NAS) is the complete and consistent application of accounting techniques to measure the economic activity of a country. This includes detailed principal measures that rely on double entry.*
2. *Gross Regional Domestic Product (GRDP) is the total gross added value arising from all economic sectors in the area. Calculating GRDP aims to help make regional policies or planning, evaluate development results, provide information that can describe regional economic performance. Gross Regional Domestic Product is one of the important indicators to determine the economic conditions in a region in a certain period, either at current prices or at constant prices. GRDP is basically the total added value produced by all business units in a certain area, or the total value of final goods and services produced by all economic units in a certain area. GRDP at current prices illustrates the added value of goods and services calculated using prices in the current year, while GRDP at constant prices shows the added value of these goods and services calculated using prices prevailing in a particular year as the base year. GRDP according to current prices*

nilai tambah barang dan jasa yang dihitung menggunakan harga pada tahun berjalan, sedangkan PDRB atas dasar harga konstan menunjukkan nilai tambah barang dan jasa tersebut yang dihitung menggunakan harga yang berlaku pada satu tahun tertentu sebagai tahun dasar. PDRB menurut harga berlaku digunakan untuk mengetahui kemampuan sumber daya ekonomi, pergeseran, dan struktur ekonomi suatu daerah. Sementara itu, PDRB konstan digunakan untuk mengetahui pertumbuhan ekonomi secara riil dari tahun ke tahun atau pertumbuhan ekonomi yang tidak dipengaruhi oleh faktor harga. PDRB juga dapat digunakan untuk mengetahui perubahan harga dengan menghitung deflator PDRB (perubahan indeks implisit). Indeks harga implisit merupakan rasio antara PDRB menurut harga berlaku dan PDRB menurut harga konstan.

*is used to determine the ability of economic resources, shifts, and the economic structure of a region. Meanwhile, constant GRDP is used to determine real economic growth from year to year or economic growth that is not influenced by price factors. GRDP can also be used to determine price changes by calculating the GRDP deflator (implicit index change). The implicit price index is the ratio between GRDP according to current prices and GRDP according to constant prices.*

**ULASAN**

Kontribusi terhadap PDRB TTU 2022 berasal dari Sektor Pertanian (40,95 %) disusul Sektor Administrasi pemerintahan, pertahanan dan jaminan sosial wajib (15,86%), dan sektor konstruksi (9,91 %). sedangkan sumbangan terkecil berasal dari Sektor Pengadaan air, pengelolaan sampah, limbah dan daur ulang sebesar 0,02 persen

Pertumbuhan ekonomi TTU pada tahun 2022 sebesar 2,80 persen. Sementara pertumbuhan berdasarkan lapangan usaha. maka yang terbesar adalah sektor perdagangan sebesar 7,27 persen; disusul sektor industri pengolahan sebesar 5,40 persen dan sektor Penyediaan akomodasi sebesar 5,16 persen.

Sektor dengan pertumbuhan ekonomi terlamban adalah sektor konstruksi (-0,27%) disusul sektor jasa pendidikan ((-0,25 %) dan sektor Administrasi pemerintahan, pertahanan dan jaminan sosial wajib (0,85 %)

**DESCRIPTION**

*The contribution to the 2022 TTU GRDP comes from the Agriculture Sector (40.95%) followed by the Government administration, defense and mandatory social security sectors (15.86%), and the construction sector (9.91%). while the smallest contribution came from the water supply, waste management, waste and recycling sector by 0.02 percent*

*TTU's economic growth in 2022 is 2.80 percent. While growth is based on business sector. then the largest is the trade sector of 7.27 percent; followed by the manufacturing industry sector by 5.40 percent and the accommodation provision sector by 5.16 percent.*

*The sector with the slowest economic growth was the construction sector (-0.27%) followed by the education services sector ((-0.25%) and the government administration, defense and compulsory social security sector (0.85%)*

**Gambar** 12.1  
**Figures**

**Distribusi Persentase Produk Domestik Regional Bruto Atas Dasar Harga Berlaku Menurut Lapangan Usaha di Kab. TTU, 2022**

*Distribution of Percentage of Gross Regional Domestic Product on the Basis of Prevailing Prices According to Business Fields in TTU Regency, 2022*



Sumber/Source : BPS, Berbagai Sensus, Survei dan Sumber Lain

**Tabel**  
**Table** 12.1.

**Produk Domestik Regional Bruto Atas Dasar Harga Berlaku Menurut Lapangan Usaha di Kabupaten Timor Tengah Utara (miliar rupiah), 2018–2022**  
**Gross Regional Domestic Product at Current Market Prices by Industry in Timor Tengah Utara Regency (billion rupiahs), 2018–2022**

Lapangan Usaha/Industry		2018	2019	2020	2021 <sup>a</sup>	2022 <sup>xx</sup>
(1)		(2)	(3)	(4)	(5)	(6)
A	Pertanian, Kehutanan, dan Perikanan/ <i>Agriculture, Forestry, and Fishing</i>	1 526,50	1 616,21	1 625,62	1 701,00	1 840,04
B	Pertambangan dan Penggalian/ <i>Mining and Quarrying</i>	66,91	73,83	53,92	54,97	57,85
C	Industri Pengolahan/ <i>Manufacturing</i>	3,72	46,89	45,89	45,55	48,98
D	Pengadaan Listrik dan Gas/ <i>Electricity and Gas</i>	2,14	2,16	2,56	2,81	3,09
E	Pengadaan Air; Pengelolaan Sampah, Limbah, dan Daur Ulang/ <i>Water Supply; Sewerage, Waste Management, and Remediation Activities</i>	0,69	0,74	0,79	0,86	0,89
F	Konstruksi/ <i>Construction</i>	401,94	425,98	390,25	420,88	445,28
G	Perdagangan Besar dan Eceran; Reparasi Mobil dan Sepeda Motor/ <i>Wholesale and Retail Trade; Repair of Motor Vehicles and Motorcycles</i>	202,35	224,95	224,72	236,09	264,50
H	Transportasi dan Pergudangan/ <i>Transportation and Storage</i>	206,40	218,00	203,10	210,00	230,32
I	Penyediaan Akomodasi dan Makan Minum/ <i>Accommodation and Food Service Activities</i>	23,57	24,75	22,48	22,81	24,53
J	Informasi dan Komunikasi/ <i>Information and Communication</i>	189,50	200,02	228,06	235,91	247,84



Lanjutan Tabel/*Continued Table* 12.1

<b>Lapangan Usaha/Industry</b>		<b>2018</b>	<b>2019</b>	<b>2020</b>	<b>2021<sup>x</sup></b>	<b>2022<sup>xx</sup></b>
(1)		(2)	(3)	(4)	(5)	(6)
K	Jasa Keuangan dan Asuransi/ <i>Financial and Insurance Activities</i>	75,24	78,62	84,62	89,87	97,01
L	Real Estat/ <i>Real Estate Activities</i>	97,29	97,69	93,81	95,50	106,98
M,N	Jasa Perusahaan/ <i>Business Activities</i>	4,18	4,43	2,90	2,54	2,75
O	Administrasi Pemerintahan, Pertahanan, dan Jaminan Sosial Wajib/ <i>Public Administration and Defence; Compulsory Social Security</i>	623,02	685,84	701,98	702,13	712,82
P	Jasa Pendidikan/ <i>Education</i>	269,90	291,22	302,38	298,27	303,60
Q	Jasa Kesehatan dan Kegiatan Sosial/ <i>Human Health and Social Work Activities</i>	57,58	61,26	66,88	72,18	73,52
R,S,T,U	Jasa Lainnya/ <i>Other Services Activities</i>	34,71	36,30	32,32	31,32	33,54
<b>Produk Domestik Regional Bruto/<i>Gross Regional Domestic Product</i></b>		3 825,63	4 088,80	4 082,27	4 227,70	4 493,53

Catatan/Note: Angka Sementara : 2021<sup>x</sup>  
Angka Sangat Sementara : 2022<sup>xx</sup>

Sumber/Source: BPS, berbagai sensus, survei dan sumber lain/BPS-Statistics Indonesia, various census, survey, and other sources

**Tabel**  
**Table** 12.2

**Produk Domestik Regional Bruto Atas Dasar Harga Konstan 2010 Menurut Lapangan Usaha di Kabupaten Timor Tengah Utara (miliar rupiah), 2018–2022**  
**Gross Regional Domestic Product at 2010 Constant Market Prices by Industry in Timor Tengah Utara Regency (billion rupiahs), 2018–2022**

Lapangan Usaha/ <i>Industry</i>		2019	2020	2021*	2022**
(1)		(3)	(4)	(5)	(6)
A	Pertanian, Kehutanan, dan Perikanan/ <i>Agriculture, Forestry, and Fishing</i>	1 209,82	1 205,88	1 250,82	1 300,49
B	Pertambangan dan Penggalian/ <i>Mining and Quarrying</i>	55,25	38,89	39,09	39,91
C	Industri Pengolahan/ <i>Manufacturing</i>	31,73	30,36	29,82	31,43
D	Pengadaan Listrik dan Gas/ <i>Electricity and Gas</i>	1,49	1,76	1,90	1,99
E	Pengadaan Air; Pengelolaan Sampah, Limbah, dan Daur Ulang/ <i>Water Supply; Sewerage, Waste Management, and Remediation Activities</i>	0,58	0,62	0,67	0,68
F	Konstruksi/ <i>Construction</i>	297,77	273,18	287,68	286,91
G	Perdagangan Besar dan Eceran; Reparasi Mobil dan Sepeda Motor/ <i>Wholesale and Retail Trade; Repair of Motor Vehicles and Motorcycles</i>	141,59	137,18	141,38	151,66
H	Transportasi dan Pergudangan/ <i>Transportation and Storage</i>	172,09	159,38	163,81	167,52
I	Penyediaan Akomodasi dan Makan Minum/ <i>Accommodation and Food Service Activities</i>	18,58	16,89	17,15	18,03
J	Informasi dan Komunikasi/ <i>Information and Communication</i>	170,14	195,61	200,50	209,36

Lanjutan Tabel/*Continued Table 12.2*

<b>Lapangan Usaha/Industry</b>		<b>2019</b>	<b>2020</b>	<b>2021*</b>	<b>2022<sup>xx</sup></b>
(1)		(3)	(4)	(5)	(6)
K	Jasa Keuangan dan Asuransi/ <i>Financial and Insurance Activities</i>	50,76	54,69	55,78	56,40
L	Real Estat/ <i>Real Estate Activities</i>	70,55	69,58	71,21	73,52
M,N	Jasa Perusahaan/ <i>Business Activities</i>	2,84	1,81	1,57	1,62
O	Administrasi Pemerintahan, Pertahanan, dan Jaminan Sosial Wajib/ <i>Public Administration and Defence; Compulsory Social Security</i>	452,07	469,52	463,91	467,86
P	Jasa Pendidikan/ <i>Education</i>	163,53	165,80	162,04	161,63
Q	Jasa Kesehatan dan Kegiatan Sosial/ <i>Human Health and Social Work Activities</i>	39,34	40,76	43,43	43,98
R,S,T,U	Jasa Lainnya/ <i>Other Services Activities</i>	21,68	19,03	18,32	18,63
<b>Produk Domestik Regional Bruto/Gross Regional Domestic Product</b>		2 899,82	2 880,93	2 949,05	3 031,63

Catatan/*Note*: Angka Sementara : 2021\*  
Angka Sangat Sementara : 2022<sup>xx</sup>

Sumber/*Source*: BPS, berbagai sensus, survei dan sumber lain/*BPS-Statistics Indonesia, various census, survey, and other sources*

**Tabel**  
**Table** 12.3

**Distribusi Persentase Produk Domestik Regional Bruto Atas Dasar Harga Berlaku Menurut Lapangan Usaha di Kabupaten Timor Tengah Utara, 2018–2022**  
**Percentage Distribution of Gross Regional Domestic Product at Current Market Prices by Industry in Timor Tengah Utara Regency, 2018–2022**

Lapangan Usaha/ <i>Industry</i>	2018	2019	2020	2021 <sup>x</sup>	2022 <sup>xx</sup>
(1)	(2)	(3)	(4)	(5)	(6)
A Pertanian, Kehutanan, dan Perikanan/ <i>Agriculture, Forestry, and Fishing</i>	39,90	39,53	39,82	40,28	40,95
B Pertambangan dan Penggalian/ <i>Mining and Quarrying</i>	1,75	1,81	1,32	1,30	1,29
C Industri Pengolahan/ <i>Manufacturing</i>	1,14	1,15	1,12	1,08	1,09
D Pengadaan Listrik dan Gas/ <i>Electricity and Gas</i>	0,06	0,05	0,06	0,07	0,07
E Pengadaan Air; Pengelolaan Sampah, Limbah, dan Daur Ulang/ <i>Water Supply; Sewerage, Waste Management, and Remediation Activities</i>	0,02	0,02	0,02	0,02	0,02
F Konstruksi/ <i>Construction</i>	10,51	10,42	9,56	9,97	9,91
G Perdagangan Besar dan Eceran; Reparasi Mobil dan Sepeda Motor/ <i>Wholesale and Retail Trade; Repair of Motor Vehicles and Motorcycles</i>	5,29	5,50	5,50	5,59	5,89
H Transportasi dan Pergudangan/ <i>Transportation and Storage</i>	5,40	5,33	4,98	4,97	5,13
I Penyediaan Akomodasi dan Makan Minum/ <i>Accommodation and Food Service Activities</i>	0,62	0,61	0,55	0,54	0,55
J Informasi dan Komunikasi/ <i>Information and Communication</i>	4,95	4,89	5,59	5,59	5,52
K Jasa Keuangan dan Asuransi/ <i>Financial and Insurance Activities</i>	1,97	1,92	2,07	2,13	2,16

Lanjutan Tabel/*Continued Table* 12.3

Lapangan Usaha/ <i>Industry</i>		2018	2019	2020	2021 <sup>x</sup>	2022 <sup>xx</sup>
(1)		(2)	(3)	(4)	(5)	(6)
L	Real Estat/ <i>Real Estate Activities</i>	2,54	2,39	2,30	2,26	2,38
M,N	Jasa Perusahaan/ <i>Business Activities</i>	0,11	0,11	0,07	0,06	0,06
O	Administrasi Pemerintahan, Pertahanan, dan Jaminan Sosial Wajib/ <i>Public Administration and Defence; Compulsory Social Security</i>	16,29	16,77	17,20	16,63	15,86
P	Jasa Pendidikan/ <i>Education</i>	7,05	7,12	7,41	7,06	6,76
Q	Jasa Kesehatan dan Kegiatan Sosial/ <i>Human Health and Social Work Activities</i>	1,51	1,50	1,64	1,71	1,64
R,S,T,U	Jasa Lainnya/ <i>Other Services Activities</i>	0,91	0,89	0,79	0,74	0,75
<b>Produk Domestik Regional Bruto/<i>Gross Regional Domestic Product</i></b>		100,00	100,00	100,00	100,00	100,00

Catatan/*Note*: Angka Sementara : 2021<sup>x</sup>  
 Angka Sangat Sementara : 2022<sup>xx</sup>

Sumber/*Source*: BPS, berbagai sensus, survei dan sumber lain/*BPS-Statistics Indonesia, various census, survey, and other sources*

**Tabel**  
**Table** 12.4

**Laju Pertumbuhan Produk Domestik Regional Bruto Atas Dasar Harga Konstan 2010 Menurut Lapangan Usaha di Kabupaten Timor Tengah Utara (persen), 2019–2022**  
**Growth Rate of Gross Regional Domestic Product at 2010 Constant Market Prices by Industry in Timor Tengah Utara Regency (percent), 2019–2022**

Lapangan Usaha/Industry	2019	2020	2021 <sup>x</sup>	2022 <sup>xx</sup>
(1)	(2)	(3)	(4)	(5)
A Pertanian, Kehutanan, dan Perikanan/ <i>Agriculture, Forestry, and Fishing</i>	3,91	-0,33	3,73	3,97
B Pertambangan dan Penggalian/ <i>Mining and Quarrying</i>	13,34	-29,61	0,51	2,09
C Industri Pengolahan/ <i>Manufacturing</i>	7,23	-4,34	-1,78	5,40
D Pengadaan Listrik dan Gas/ <i>Electricity and Gas</i>	0,92	18,10	7,97	4,92
E Pengadaan Air; Pengelolaan Sampah, Limbah, dan Daur Ulang/ <i>Water Supply; Sewerage, Waste Management, and Remediation Activities</i>	3,25	6,14	7,54	2,59
F Konstruksi/ <i>Construction</i>	4,53	-8,26	5,31	-0,27
G Perdagangan Besar dan Eceran; Reparasi Mobil dan Sepeda Motor/ <i>Wholesale and Retail Trade; Repair of Motor Vehicles and Motorcycles</i>	8,02	-3,12	3,06	7,27
H Transportasi dan Pergudangan/ <i>Transportation and Storage</i>	5,02	-7,39	2,78	2,27
I Penyediaan Akomodasi dan Makan Minum/ <i>Accommodation and Food Service Activities</i>	4,49	-9,08	1,52	5,16
J Informasi dan Komunikasi/ <i>Information and Communication</i>	4,31	14,97	2,50	4,42
K Jasa Keuangan dan Asuransi/ <i>Financial and Insurance Activities</i>	2,43	7,73	2,00	1,11
L Real Estat/ <i>Real Estate Activities</i>	0,09	-1,38	2,35	3,24

Lanjutan Tabel/*Continued Table* 12.4

Lapangan Usaha/ <i>Industry</i>		2019	2020	2021 <sup>x</sup>	2022 <sup>xx</sup>
(1)		(2)	(3)	(4)	(5)
M,N	Jasa Perusahaan/ <i>Business Activities</i>	5,07	-36,26	-13,42	3,43
O	Administrasi Pemerintahan, Pertahanan, dan Jaminan Sosial Wajib/ <i>Public Administration and Defence; Compulsory Social Security</i>	8,05	3,86	-1,19	0,85
P	Jasa Pendidikan/ <i>Education</i>	6,37	1,39	-2,27	-0,25
Q	Jasa Kesehatan dan Kegiatan Sosial/ <i>Human Health and Social Work Activities</i>	4,15	3,62	6,54	1,27
R,S,T,U	Jasa Lainnya/ <i>Other Services Activities</i>	3,20	-12,20	-3,76	1,74
<b>Produk Domestik Regional Bruto/<i>Gross Regional Domestic Product</i></b>		5,10	-0,65	2,36	2,80

Catatan/*Note*: Angka Sementara : 2021<sup>x</sup>  
 Angka Sangat Sementara : 2022<sup>xx</sup>

Sumber/*Source*: BPS, berbagai sensus, survei dan sumber lain/*BPS-Statistics Indonesia, various census, survey, and other sources*

**Tabel**  
**Table** 12.5

**Produk Domestik Regional Bruto Atas Dasar Harga Berlaku Menurut Jenis Pengeluaran di Kabupaten Timor Tengah Utara (miliar rupiah), 2018–2022**  
**Gross Regional Domestic Product at Current Market Prices by Type of Expenditure in Timor Tengah Utara Regency (billion rupiahs), 2018–2022**

<b>Jenis Pengeluaran</b> <b>Type of Expenditure</b>	<b>2018</b>	<b>2019</b>	<b>2020</b>	<b>2021*</b>	<b>2022**</b>
(1)	(2)	(3)	(4)	(5)	(6)
Pengeluaran Konsumsi Rumah Tangga <i>Household Consumption Expenditure</i>	2 931.38	3 141.19	3 051.91	3 100.65	3 330.40
Pengeluaran Konsumsi LNPR <i>NPISH Consumption Expenditure</i>	962.54	985.20	887.57	872.77	867.18
Pengeluaran Konsumsi Pemerintah <i>Government Consumption Expenditure</i>	1 900.80	2 043.73	1 903.35	2 030.74	2 126.46
Pembentukan Modal Tetap Bruto <i>Gross Fixed Capital Formation</i>	1 169.57	1 264.31	1 106.62	1 191.02	1 217.67
Perubahan Inventori <i>Changes in Inventories</i>	<b>58.75</b>	<b>66.58</b>	<b>72.89</b>	<b>75.29</b>	<b>75.35</b>
Net Ekspor Barang dan Jasa <i>Net Exports of Goods and Services</i>	<b>-2 174.68</b>	<b>-2 304.88</b>	<b>-1 986.07</b>	<b>-2 016.03</b>	<b>-2 078.46</b>
<b>Produk Domestik Regional Bruto</b> <b>Gross Regional Domestic Product</b>	<b>3 825.63</b>	<b>4 088.90</b>	<b>4 082.27</b>	<b>4 222.70</b>	<b>4 493.53</b>

Catatan/Note: Angka Sementara : 2021\*  
 Angka Sangat Sementara : 2022\*\*

Sumber/Source: BPS, berbagai sensus, survei dan sumber lain/BPS-Statistics Indonesia, various census, survey, and other sources



**Tabel**  
**Table** 12.6**Produk Domestik Regional Bruto Atas Dasar Harga Konstan 2010 Menurut Jenis Pengeluaran di Kabupaten Timor Tengah Utara (miliar rupiah), 2018–2022**  
**Gross Regional Domestic Product at 2010 Constant Market Prices by Type of Expenditure in Timor Tengah Utara Regency (billion rupiahs), 2018–2022**

<b>Jenis Pengeluaran</b> <b>Type of Expenditure</b>	<b>2018</b>	<b>2019</b>	<b>2020</b>	<b>2021*</b>	<b>2022**</b>
(1)	(2)	(3)	(4)	(5)	(6)
Pengeluaran Konsumsi Rumah Tangga <i>Household Consumption Expenditure</i>	2 197.19	2 306.61	2 273.70	2 293.56	2 346.18
Pengeluaran Konsumsi LNPR <i>NPISH Consumption Expenditure</i>	670.22	682.31	596.49	566.42	553.11
Pengeluaran Konsumsi Pemerintah <i>Government Consumption Expenditure</i>	1 227.45	1 265.44	1 164.87	1 206.74	1 203.89
Pembentukan Modal Tetap Bruto <i>Gross Fixed Capital Formation</i>	780.90	820.01	716.59	746.40	726.84
Perubahan Inventori <i>Changes in Inventories</i>	<b>32.82</b>	<b>36.34</b>	<b>39.67</b>	<b>40.03</b>	<b>39.95</b>
Net Ekspor Barang dan Jasa <i>Net Exports of Goods and Services</i>	<b>-1 467.00</b>	<b>-1 490.86</b>	<b>-1 290.41</b>	<b>-1 257.48</b>	<b>-1 216.36</b>
<b>Produk Domestik Regional Bruto</b> <b>Gross Regional Domestic Product</b>	<b>2 758.97</b>	<b>2 899.82</b>	<b>2 880.93</b>	<b>2 949.05</b>	<b>3 031.63</b>

Catatan/Note: Angka Sementara : 2021\*  
Angka Sangat Sementara : 2022\*\*

Sumber/Source: BPS, berbagai sensus, survei dan sumber lain/BPS-Statistics Indonesia, various census, survey, and other sources

<https://timortengahutarakab.bps.go.id>

13

## PERBANDINGAN ANTAR KABUPATEN / KOTA REGENCY / MUNICIPAL COMPARISON



**Pada tahun 2022 jumlah penduduk miskin di Kab. TTU berkurang dari 1,169,31 Jiwa pada tahun 2021, tahun ini menjadi 1.131,62 Jiwa**

*In 2022 the number of poor people in Kab. TTU decreased from 1,169.31 people in 2021 this year to 1,131.62 people*

**IPM (Index Pembangunan Manusia) Kab. TTU selama 3 Tahun Terakhir yaitu 65,19 pada tahun 2020 , 65,28 pada tahun 2021 dan 65,90 pada tahun 2022**

*IPM (Human Development Index) Kab. TTU for the last 3 years, namely 65.19 in 2020, 65.28 in 2021 and 65.90 in 2022*



<https://timortengahutarakab.bps.go.id>

**PENJELASAN TEKNIS**

1. Penduduk adalah semua orang yang berdomisili di wilayah geografis Republik Indonesia selama 6 bulan atau lebih dan atau mereka yang berdomisili kurang dari 6 bulan tetapi bertujuan untuk menetap.
2. kemiskinan dipandang sebagai ketidakmampuan dari sisi ekonomi untuk memenuhi kebutuhan dasar makanan dan bukan makanan yang diukur dari sisi pengeluaran.
3. Indeks Pembangunan Manusia (IPM) adalah mengukur capaian pembangunan manusia berbasis sejumlah komponen dasar kualitas hidup. Melalui pendekatan tiga dimensi dasar yang mencakup umur panjang dan sehat; pengetahuan, dan kehidupan layak. Untuk mengukur dimensi kesehatan, digunakan angka harapan hidup waktu lahir.

**TECHNICAL NOTES**

1. *Residents are all people who have been domiciled in the geographical area of the Republic of Indonesia for 6 months or more and or those who have been domiciled for less than 6 months but intend to settle down.*
2. *Poverty is seen as an economic inability to meet basic food and non-food needs as measured by expenditure.*
3. *The Human Development Index (IPM) is a measure of human development achievements based on a number of basic components of quality of life. Through a basic three-dimensional approach that includes a long and healthy life; knowledge, and a decent life. To measure the dimensions of health, life expectancy at birth is used.*

<https://timortengahutarakab.bps.go.id>

**ULASAN****DESCRIPTION**

1. Jumlah Penduduk Nusa Tenggara Timur (NTT) tahun 2022 bertambah sekitar 1,44 % dari tahun 2021

1. *The population of East Nusa Tenggara (NTT) in 2022 will increase by around 1.44% from 2021*

2. Penduduk miskin di NTT berkurang dari 1 169,31 jiwa pada tahun 2021 menjadi 1 131,62 jiwa pada tahun 2022

2. *The poor population in NTT has decreased from 1 169.31 people in 2021 to 1 131.62 people in 2022*

3. IPM NTT terus meningkat dari tahun ke tahun. jika pada tahun 2020 sebesar 65,19 IPM tersebut meningkat menjadi 65,28 pada tahun 2021 dan pada tahun 2022 bertambah lagi menjadi 65,90

3. *HDI in NTT continues to increase from year to year. if in 2020 it is 65.19 the HDI will increase to 65.28 in 2021 and in 2022 it will increase again to 65.90*

**Gambar** 13.1 **Indeks Pembangunan Manusia Kabupaten Timor Tengah Utara dan Provinsi NTT, 2022 / Human Development Index Timor Tengah Utara Regency and NTT Province, 2022**  
**Figures**



Sumber/Source : BPS Provinsi NTT/ BPS - Statistics of NTT Province



**Tabel**  
**Table** 13.1**Jumlah Penduduk Menurut Kabupaten/Kota di Provinsi  
Nusa Tenggara Timur (ribu), 2018–2022**  
**Population by Regency/Municipality in Nusa Tenggara  
Timor Province (thousand), 2018–2022**

Kabupaten/Kota Regency/Municipality	2018	2019	2020	2021	2022
(1)	(2)	(3)	(4)	(5)	(6)
Sumba Barat	127 872	129 710	131 600	150 317	154 504
Sumba Timur	255 601	258 486	261 503	247 697	249 824
Kupang	387 479	403 582	421 618	375 767	383 142
Timor Tengah Selatan	465 970	467 990	469 673	458 506	460 633
Timor Tengah Utara	251 993	254 171	256 299	264 492	268 067
Belu	216 783	220 115	223 176	222 530	226 064
Alor	204 380	205 599	206 806	215 309	217 925
Lembata	140 390	143 074	145 685	138 706	140 855
Flores Timur	253 818	255 916	257 785	283 626	288 897
Sikka	318 920	320 401	321 790	325 625	328 331
Ende	272 988	273 929	274 599	272 816	274 252
Ngada	161 196	163 217	165 314	168 751	171 465
Manggarai	333 912	338 424	342 908	316 344	318 907
Rote Ndao	165 807	172 104	178 805	147 385	150 229
Manggarai Barat	269 029	274 689	280 412	261 620	265 730
Sumba Tengah	71 801	72 800	73 820	89 046	91 930
Sumba Barat daya	338 427	344 720	350 923	306 898	309 274
Nagekeo	144 414	145 826	147 189	164 224	167 774
Manggrai Timur	283 313	287 207	289 836	279 322	282 108
Sabu Raijua	94 406	97 379	100 684	91 810	93 771
Malaka	189 220	191 892	194 776	186 998	189 365
Kota Kupang	423 800	434 972	446 193	459 089	472 209
<b>Nusa Tenggara Timur</b>	<b>5 371 519</b>	<b>5 456 203</b>	<b>5 541 394</b>	<b>5 426 878</b>	<b>5 505 256</b>

Catatan/Note: -

Sumber/Source: Data Proyeksi BPS

**Tabel**  
**Table** 13.2

**Laju Pertumbuhan Produk Domestik Regional Bruto Atas Dasar Harga Konstan 2010 Menurut Kabupaten/Kota di Provinsi Nusa Tenggara Timur (persen), 2019–2022**  
**Rate of Growth of Gross Regional Domestic Products at 2010 Constant Market Prices by Regency/Municipality in Nusa Tenggara Timur Province (percent), 2019–2022**

Kabupaten/Kota Regency/Municipality	2019	2020	2021 <sup>a</sup>	2022 <sup>xx</sup>
(1)	(2)	(3)	(4)	(5)
Sumba Barat	5,13	-0,27	1,03	3,22
Sumba Timur	5,13	-0,84	1,05	2,63
Kupang	4,27	-0,61	2,57	2,84
Timor Tengah Selatan	5,10	-0,06	2,41	3,11
Timor Tengah Utara	5,10	-0,59	2,31	2,80
Belu	5,38	0,40	1,75	3,18
Alor	5,10	-0,55	2,50	2,95
Lembata	5,09	-0,38	1,53	2,60
Flores Timur	4,80	0,14	0,55	1,71
Sikka	5,19	-0,85	1,98	3,37
Ende	5,08	-1,33	2,13	3,09
Ngada	5,01	0,04	1,11	3,05
Manggarai	5,00	-0,66	0,92	2,21
Rote Ndao	5,24	0,21	2,08	3,56
Manggarai Barat	5,54	0,89	1,29	4,12
Sumba Tengah	5,01	0,86	1,41	2,58
Sumba Barat daya	5,06	0,10	2,08	3,80
Nagekeo	4,40	0,60	1,95	3,12
Manggrai Timur	4,96	0,82	2,29	3,74
Sabu Raijua	4,47	-1,11	1,55	3,02
Malaka	4,90	1,02	1,92	3,73
Kota Kupang	6,04	-2,05	1,10	3,43
<b>Nusa Tenggara Timur</b>	<b>5,25</b>	<b>-0,84</b>	<b>2,51</b>	<b>3,12</b>

Catatan/Note: Angka Sementara : 2021<sup>a</sup>  
Angka Sangat Sementara : 2022<sup>xx</sup>

Sumber/Source: BPS dan sumber lain/BPS-Statistics Indonesia and other sources

**Tabel**  
**Table** 13.3**Jumlah Penduduk Miskin Menurut Kabupaten/Kota di  
Provinsi Nusa Tenggara Timur (ribu), 2018–2022**  
**Number of Poor Population by Regency/Municipality in  
Nusa Tenggara Timur Province (thousand), 2018–2022**

Kabupaten/Kota Regency/Municipality	2018	2019	2020	2021	2022
(1)	(2)	(3)	(4)	(5)	(6)
Sumba Barat	36,30	36,56	36,95	37,78	37,06
Sumba Timur	76,80	77,39	77,30	78,33	75,28
Kupang	88,67	92,02	94,94	91,25	88,02
Timor Tengah Selatan	130,63	130,31	128,98	125,68	120,45
Timor Tengah Utara	56,09	56,94	56,98	58,33	55,88
Belu	33,91	34,08	34,18	35,41	33,98
Alor	44,13	44,32	43,55	43,83	42,30
Lembata	36,95	37,46	37,92	38,75	37,88
Flores Timur	27,99	27,83	27,89	28,90	28,08
Sikka	44,02	43,32	42,18	43,09	40,87
Ende	66,01	63,45	65,22	66,38	63,40
Ngada	20,79	20,31	20,62	20,98	20,14
Manggarai	69,32	69,33	59,52	71,03	69,68
Rote Ndao	46,12	47,66	48,77	51,71	52,43
Manggarai Barat	48,53	49,23	49,40	51,15	49,95
Sumba Tengah	24,93	25,12	25,37	25,48	24,49
Sumba Barat daya	97,28	96,30	97,81	100,42	98,50
Nagekeo	18,69	18,70	18,51	19,11	18,01
Mangrai Timur	74,88	75,83	76,69	77,17	74,55
Sabu Raijua	28,88	29,49	30,14	30,60	30,00
Malaka	30,79	30,83	31,12	32,17	30,48,
Kota Kupang	40,44	39,86	39,72	41,77	40,20
<b>Nusa Tenggara Timur</b>	<b>1 142,17</b>	<b>1 146,32</b>	<b>1 153,76</b>	<b>1 169,31</b>	<b>1 131,62</b>

Catatan/Note: Angka Sementara : 2021\*

Angka Sangat Sementara : 2022\*\*

Sumber/Source: BPS, Survei Sosial Ekonomi Nasional/BPS-Statistics Indonesia, National Socioeconomic Survey

**Tabel**  
**Table** 13.4

**Indeks Pembangunan Manusia Menurut Kabupaten/Kota  
di Provinsi Nusa Tenggara Timur, 2018–2022**  
**Human Development Index by Regency/Municipality in  
Nusa Tenggara Timur Province, 2018–2022**

Kabupaten/Kota Regency/Municipality	2018	2019	2020	2021	2022
(1)	(2)	(3)	(4)	(5)	(6)
Sumba Barat	62,91	63,56	63,53	63,83	64,43
Sumba Timur	64,55	65,34	65,52	65,74	66,17
Kupang	63,55	64,43	64,32	64,41	65,04
Timor Tengah Selatan	61,58	62,23	62,15	62,16	62,73
Timor Tengah Utara	62,65	63,34	63,53	63,69	64,26
Belu	61,86	62,54	62,68	62,77	63,22
Alor	60,14	61,03	61,33	61,37	62,26
Lembata	63,96	64,91	64,74	64,75	65,47
Flores Timur	63,55	64,34	64,22	64,22	64,93
Sikka	63,89	64,75	65,11	65,41	66,06
Ende	66,62	67,20	67,04	67,30	67,97
Ngada	67,10	67,76	67,88	67,88	68,26
Manggarai	63,32	64,15	64,54	65,01	65,83
Rote Ndao	61,51	62,22	62,39	62,60	63,21
Manggarai Barat	62,58	63,50	63,89	64,17	64,92
Sumba Tengah	60,07	61,01	61,53	61,80	62,71
Sumba Barat daya	61,89	62,60	62,28	62,29	63,15
Nagekeo	65,35	65,88	65,81	65,82	66,22
Manggrai Timur	59,49	60,47	60,85	61,37	62,30
Sabu Raijua	55,79	56,66	57,02	57,03	57,90
Malaka	59,66	60,34	60,21	60,42	61,34
Kota Kupang	78,84	79,55	79,71	79,74	80,20
<b>Nusa Tenggara Timur</b>	<b>64,39</b>	<b>65,23</b>	<b>65,19</b>	<b>65,28</b>	<b>65,90</b>

Catatan/Note: Angka Sementara : 2021\*  
Angka Sangat Sementara : 2022xx

Sumber/Source: BPS, Seri Berita Resmi Statistik Indeks Pembangunan Manusia/BPS-Statistics Indonesia, Series of Press Releases of Human Development Index

<https://timortengahutarakab.bps.go.id>

Lokasi :  
Pantai Wini  
Kecamatan Insana Utara



Lokasi :  
Pantai Tanjungbastian  
Kecamatan Insana Utara



Lokasi :  
Eban  
Kecamatan Miomaffo Barat



**DATA**  
MENCERDASKAN BANGSA  
*Enlighten The Nation*