

# KABUPATEN TIMOR TENGAH SELATAN DALAM ANGKA

*TIMOR TENGAH SELATAN REGENCY IN FIGURES*

# 2023




**BADAN PUSAT STATISTIK  
KABUPATEN TIMOR TENGAH SELATAN**  
*Statistics of Timor Tengah Selatan Regency*



# KABUPATEN TIMOR TENGAH SELATAN DALAM ANGKA

*TIMOR TENGAH SELATAN REGENCY IN FIGURES*

# 2023



**TIMOR TENGAH SELATAN DALAM ANGKA**  
***Timor Tengah Selatan in Figures***  
**2023**

ISSN: 2302-4461

No. Publikasi/*Publication Number*:53040.2101

Katalog /*Catalog*: 1102001.5304

Ukuran Buku/*Book Size*: 14,8 cm x 21 cm

Jumlah Halaman/*Number of Pages* : XXXV + 247 hal/*pages*

Naskah/*Manuscript*:

BPS Kabupaten Timor Tengah Selatan

*BPS-Statistics of Timor Tengah Selatan Regency*

Penyunting/*Editor*:

BPS Kabupaten Timor Tengah Selatan

*BPS-Statistics of Timor Tengah Selatan Regency*

Gambar Kover/*Cover Design*:

Seksi Integrasi Pengolahan dan Diseminasi Statistik

*Section of Integration Processing and Statistics Dissemination*

Ilustrasi Kover/*Cover Illustration*:

Pantai Kolbano, Pantai Oetune, dan Danau Nefo Kaenka/*Kolbano beach, Oetune Beach, and Nefo Kaenka Lake*

Diterbitkan oleh/*Published by*:

©BPS Kabupaten Timor Tengah Selatan/*Statistics of Timor Tengah Selatan Regency*

Dicetak oleh/*Printed by*:

...

Dilarang mengumumkan, mendistribusikan, mengomunikasikan, dan/atau menggandakan sebagian atau seluruh isi buku ini untuk tujuan komersil tanpa izin tertulis dari Badan Pusat Statistik.

*Prohibited to announce, distribute, communicate, and/or copy part or all of this book for commercial purpose without permission from BPS-Statistics Indonesia.*

## **TIM PENYUSUN/TEAM MEMBERS**

### **Pengarah/Director**

Patrisius Tupen, SE

### **Penanggung Jawab/Persons in Charge**

Patrisius Tupen, SE

### **Penyunting/Editors**

Lihardo Faisal Simanjuntak, SST

Andrian Nardo Napitupulu, S. Tr. Stat

### **Pengolah Data dan Penulis Naskah/Data Processing and Authors**

Angraini Mutiara Bawa, A. Md. Stat

Oktaviani Elenri Barut, A. Md. Stat

Hizriani, A. Md

### **Penata Letak/Layout Designers**

Lihardo Faisal Simanjuntak, SST

Andrian Nardo Napitupulu, S. Tr. Stat

Angraini Mutiara Bawa, A. Md. Stat

Oktaviani Elenri Barut, A. Md. Stat

Hizriani, A. Md



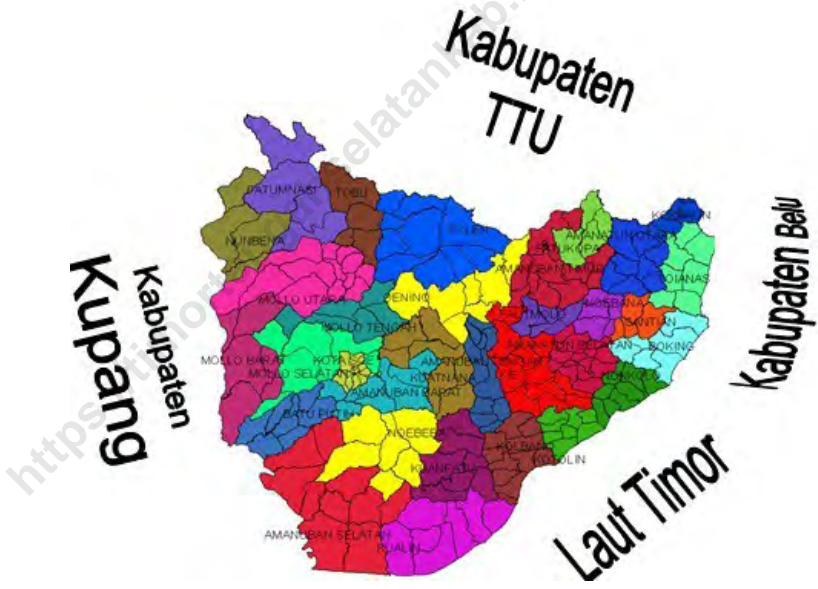
## **KONTRIBUTOR DATA/DATA CONTRIBUTOR**

1. Kementerian Agama/*Ministry of Religious Affair*
2. Kementerian Pendidikan, Kebudayaan, Riset, dan Teknologi/*The Ministry of Education, Culture, Research, and Technology*
3. Badan Meteorologi Klimatologi dan Geofisika/*Meteorological, Climatology, and Geophysical Agency*
4. Badan Pusat Statistik/*BPS-Statistics Indonesia*
5. P.T. Pos Indonesia Cabang SoE/ *Indonesian Post Office Branch SoE*
6. PT PLN (Persero) ULP Soe/*PT PLN (Persero) ULP Soe*
7. Dinas Kesehatan/*Public Health Service Timor Tengah Selatan Regency*
8. Dinas Perindustrian, Perdagangan, Koperasi dan UMKM/ *Trade, Industry, Cooperatives, Small and Medium Enterprises Service of Timor Tengah Selatan Regency*
9. Badan Pengelola Keuangan dan Aset Daerah/ *Local Finance and Asset Management Agency of Timor Tengah Selatan Regency*
10. Dinas Pekerjaan Umum dan Penataan Ruang/ *Public of Works and Spatial Planning Service Of Timor Tengah Selatan*
11. Perusahaan Umum Daerah Air Minum/ *Drinking Water Regional Public Company of Timor Tengah Selatan Regency*
12. Dinas Tanaman Pangan, Hortikultura dan Perkebunan/ *Food Crops, Horticulture, and Estate Service of Timor Tengah Selatan Regency*
13. Badan Kepegawaian dan Pengembangan Sumber Daya Manusia Daerah Kabupaten Timor Tengah Selatan/ *Employment and Regional Human Resource Development Timor Tengah Selatan Regency*
14. Dinas Pariwisata/*Tourism Service of Timor Tengah Selatan Regency*
15. Sekretariat Dewan Perwakilan Rakyat Daerah/*Secretariat of Timor Tengah Selatan Regency Parliament*





**PETA WILAYAH KABUPATEN TIMOR TENGAH SELATAN**  
**MAP OF TIMOR TENGAH SELATAN REGENCY**



**Kabupaten  
Kupang**

**Kabupaten  
TTU**

**Kabupaten  
Belu**

**Laut Timor**



**KEPALA BPS KABUPATEN TIMOR TENGAH SELATAN**  
**CHIEF STATISTICIAN OF TIMOR TENGAH SELATAN REGENCY**



**PATRISIUS TUPEN, SE**





## KATA PENGANTAR

KABUPATEN TIMOR TENGAH SELATAN DALAM ANGKA 2023 ini merupakan Publikasi yang diterbitkan oleh Badan Pusat Statistik Kabupaten Timor Tengah Selatan dan disusun dalam rangka penyediaan data untuk perencanaan pembangunan. Publikasi ini memuat berbagai macam data dan informasi tentang keadaan geografis dan iklim, ciri-ciri sosial ekonomi penduduk, maupun keadaan sosial dan perekonomian Timor Tengah Selatan secara menyeluruh.

Untuk menjaga kesinambungan data, maka bentuk dan jenis tabel yang disajikan sebagian besar tetap dipertahankan. Laporan lengkap ini dapat terwujud berkat kerjasama dan bantuan dari berbagai pihak Instansi Pemerintah maupun Swasta. Kepada semua pihak yang telah memberikan bantuan disampaikan penghargaan dan ucapan terima kasih. Walaupun publikasi ini telah disiapkan sebaik-baiknya, kekurangan dan kesalahan sangat mungkin terjadi. Untuk perbaikannya, tanggapan dan saran-saran dari para pemakai sangat diharapkan.

SoE, Februari 2023  
Kepala BPS  
Kabupaten Timor Tengah Selatan

**PATRISIUS TUPEN, SE**



## **PREFACE**

*TIMOR TENGAH SELATAN REGENCY IN FIGURES 2023 is a collection of statistical data issued by BPS – Statistics of Timor Tengah Selatan Regency and arranged for deliver data to inform development planning. This publications present various kind of information and statistical data the geographic and climatic condition, socio economic conditions of Timor Tengah Selatan.*

*The maintain time series comparability, most of the tables from previous publication are retained. This complete report was made possible thanks to the cooperation and assistance of various government and private institutions. To all those who have provided assistance, appreciation and gratitude were conveyed. Although this publication has been prepared as well as possible, deficiencies and errors are very likely to occur. For improvement, responses and suggestions from users are highly expected.*

SoE, Februari 2023  
Kepala BPS  
Kabupaten Timor Tengah Selatan

**PATRISIUS TUPEN, SE**

## DAFTAR ISI / CONTENTS

	Halaman Page
Kata Pengantar/ <i>Preface</i> .....	xi
Daftar Isi/ <i>Contents</i> .....	xiii
Daftar Tabel/ <i>List of Tables</i> .....	xv
Daftar Gambar/ <i>List of Figures</i> .....	xxix
Daftar Singkatan/ <i>List of Abbreviations</i> .....	xxxiii
Statistik Kunci/ <i>Key Statistics</i> .....	xxxv
1. Geografi dan Iklim/ <i>Geography and Climate</i> .....	1
2. Pemerintahan/ <i>Government</i> .....	17
3. Penduduk dan Ketenagakerjaan/ <i>Population and Employment</i> .....	39
4. Sosial dan Kesejahteraan Rakyat/ <i>Social and Welfare</i> .....	59
5. Pertanian, Kehutanan, Peternakan, dan Perikanan/ <i>Agriculture, Forestry, Livestock, and Fishery</i> .....	119
6. Industri, Pertambangan, dan Energi/ <i>Industry, Mining, and Energy</i> .....	169
7. Pariwisata/ <i>Tourism</i> .....	179
8. Transportasi dan Komunikasi/ <i>Transportation and Communication</i> .....	185
9. Perbankan, Koperasi, dan Harga-harga/ <i>Banking, Cooperative, dan Prices</i> .....	197
10. Pengeluaran Penduduk/ <i>Population Expenditure</i> .....	207
11. Perdagangan/ <i>Trade</i> .....	219
12. Sistem Neraca Regional/ <i>System of Regional Accounts</i> .....	227
13. Perbandingan Antar Kabupaten/Kota/ <i>Regency/Municipal Comparison</i> .....	247

## DAFTAR TABEL/LIST OF TABLES

Halaman  
Page

<b>1.</b>	<b>GEOGRAFI DAN IKLIM/GEOGRAPHY AND CLIMATE</b>	
<b>1.1</b>	<b>KEADAAN GEOGRAFI</b>	
	<b>GEOGRAPHY CONDITION</b>	
1.1.1	Luas Daerah dan Jumlah Pulau Menurut Kecamatan di Kabupaten Timor Tengah Selatan, 2022 <i>Total Area and Number of Islands by Subdistrict in Timor Tengah Selatan Regency, 2022</i> .....	9
1.1.2	Tinggi Wilayah dan Jarak ke Ibukota Kabupaten/Kota Menurut Kecamatan di Kabupaten Timor Tengah Selatan, 2022 <i>Altitude and Distance to the Capital of Regency/Municipality by Subdistrict in Timor Tengah Selatan Regency, 2022</i> .....	11
<b>1.2</b>	<b>KEADAAN IKLIM</b>	
	<b>CLIMATE CONDITION</b>	
1.2.1	Pengamatan Unsur Iklim Menurut Bulan di Stasiun Iklim Kupang, 2022 <i>Observation of Climate Elements By Months at Kupang Climate Station, 2022</i> .....	12
<b>2.</b>	<b>PEMERINTAHAN/GOVERNMENT</b>	
<b>2.1</b>	<b>WILAYAH ADMINISTRATIF</b>	
	<b>ADMINISTRATIVE AREA</b>	
2.1.1	Jumlah Desa <sup>1</sup> /Kelurahan Menurut Kecamatan di Kabupaten Timor Tengah Selatan, 2018–2022 <i>Number of Villages<sup>1</sup>/Kelurahan by Subdistrict in Timor Tengah Selatan Regency, 2018–2022</i> .....	27
<b>2.2</b>	<b>DEWAN PERWAKILAN RAKYAT DAERAH</b>	
	<b>REGIONAL HOUSE OF REPRESENTATIVE</b>	
2.2.1	Jumlah Anggota Dewan Perwakilan Rakyat Daerah Menurut Partai Politik dan Jenis Kelamin di Kabupaten <i>Number of Regional House of Representatives’s Members by Political Parties and Sex in Timor Tengah Selatan Regency 2022</i> .....	28



**2.3 SUMBER DAYA MANUSIA**

**HUMAN RESOURCES**

- 2.3.1 Jumlah Pegawai Negeri Sipil Menurut Jabatan dan Jenis Kelamin di Kabupaten Timor Tengah Selatan, Desember 2021 dan Desember 2022  
*Number of Villages<sup>1</sup>/Kelurahan by Subdistrict in Timor Tengah Selatan Regency, 2018–2022 Number of Civil Servants by Occupation and Sex In Timor Tengah Selatan Regency, December 2021 and December 2022...* 29
- 2.3.2 Jumlah Pegawai Negeri Sipil Menurut Tingkat Pendidikan dan Jenis Kelamin di Kabupaten Timor Tengah Selatan, Desember 2021 dan Desember 2022  
*Number of Civil Servants by Educational Level and Sex in Timor Tengah Selatan Regency, Desember 2021 and Desember 2022.....* 31
- 2.3.3 Jumlah Pegawai Negeri Sipil Menurut Tingkat Kepangkatan dan Jenis Kelamin di Kabupaten Timor Tengah Selatan, Desember 2021 dan Desember 2022  
*Number of Civil Servants by Hierarchy and Sex in Timor Tengah Selatan Regency, Desember 2021 and Desember 2022 .....* 33

**2.4 KEUANGAN PEMERINTAH**

**GOVERNMENT FINANCE**

- 2.4.1 Realisasi Pendapatan Pemerintah Kabupaten Timor Tengah Selatan Menurut Jenis Pendapatan (ribu rupiah), 2021–2022  
*Actual Timor Tengah Selatan Regency Government Revenues by Kind of Revenues (thousand rupiahs), 2021–2022.....* 35
- 2.4.1 Realisasi Belanja Pemerintah Kabupaten Timor Tengah Selatan Menurut Jenis Belanja (ribu rupiah), 2021–2022  
*Actual Timor Tengah Selatan Regency Government Expenditures by Kind of Expenditures (thousand rupiahs), 2021–2022.....* 36

**3. PENDUDUK DAN KETENAGAKERJAAN/  
POPULATION AND EMPLOYMENT**

**3.1 PENDUDUK  
POPULATION**

3.1.1	Penduduk, Laju Pertumbuhan Penduduk, Distribusi Persentase Penduduk, Kepadatan Penduduk, Rasio Jenis Kelamin Penduduk Menurut Kecamatan di Kabupaten Timor Tengah Selatan, 2022 <i>Population, Population Growth Rate, Percentage Distribution of Population, Population Density, and Population Sex Ratio by Subdistrict in Timor Tengah Selatan Regency, 2022</i> .....	49
3.1.2	Jumlah Penduduk Menurut Kelompok Umur dan Jenis Kelamin di Kabupaten Timor Tengah Selatan, 2022 <i>Population by Age Groups and Sex in Timor Tengah Selatan Regency, 2022</i> .....	52
<b>3.2</b>	<b>KETENAGAKERJAAN</b> <b>EMPLOYMENT</b>	
3.2.1	Jumlah Penduduk Berumur 15 Tahun Keatas Menurut Jenis Kegiatan Selama Seminggu yang Lalu dan Jenis Kelamin di Kabupaten Timor Tengah Selatan, 2022 <i>Population Aged 15 Years and Over by Type of Activity During The Previous Week and Sex in Timor Tengah Selatan Regency, 2022</i> .....	53
3.2.2	Penduduk Berumur 15 Tahun ke Atas Menurut Pendidikan Tertinggi yang Ditamatkan dan Jenis Kegiatan Selama Seminggu yang Lalu di Kabupaten Timor Tengah Selatan, 2022 <i>Population 15 Years of Age and Over by Educational Attainment and Type of Activity During the Previous Week in Timor Tengah Selatan Regency, 2022</i> .....	54
3.2.3	Penduduk Berumur 15 Tahun Ke Atas yang Bekerja Selama Seminggu yang Lalu Menurut Status Pekerjaan Utama dan Jenis Kelamin di Kabupaten Timor Tengah Selatan, 2022 <i>Population 15 Years of Age and Over who Worked During The Previous Week by Main Employment Status and Sex in Timor Tengah Selatan Regency, 2022</i> .....	56
<b>4.</b>	<b>SOSIAL DAN KESEJAHTERAAN RAKYAT</b> <b>SOCIAL AND WELFARE</b>	
<b>4.1</b>	<b>PENDIDIKAN</b> <b>EDUCATION</b>	

4.1.1	<p>Jumlah Sekolah, Guru, dan Murid Taman Kanak-Kanak (TK) di Bawah Kementerian Pendidikan, Kebudayaan, Riset, dan Teknologi Menurut Kecamatan di Kabupaten Timor Tengah Selatan, 2021/2022 dan 2022/2023</p> <p><i>Number of Schools, Teachers, and Pupils in Kindergarten Under The Ministry of Education, Culture, Research, and Technology by Subdistrict in Timor Tengah Selatan Regency, 2021/2022 and 2022/2023</i> .....</p>	67
4.1.2	<p>Jumlah Sekolah, Guru, dan Murid Raudatul Athfal (RA) di Bawah Kementerian Agama Menurut Kecamatan di Kabupaten Timor Tengah Selatan, 2021/2022 dan 2022/2023</p> <p><i>Number of Schools, Teachers, and Pupils in Raudatul Athfal (RA) Under The Ministry of Religious Affairs by Subdistrict in Timor Tengah Selatan Regency, 2021/2022 and 2022/2023</i> .....</p>	70
4.1.3	<p>Jumlah Sekolah, Guru, dan Murid Sekolah Dasar (SD) di Bawah Kementerian Pendidikan, Kebudayaan, Riset, dan Teknologi Menurut Kecamatan di Kabupaten Timor Tengah Selatan, 2021/2022 dan 2022/2023</p> <p><i>Number of Schools, Teachers, and Pupils in Elementary Schools Under The Ministry of Education, Culture, Research, and Technology by Subdistrict in Timor Tengah Selatan Regency, 2021/2022 and 2022/2023</i> .....</p>	71
4.1.4	<p>Jumlah Sekolah, Guru, dan Murid Madrasah Ibtidaiyah (MI) di Bawah Kementerian Agama Menurut Kecamatan di Kabupaten Timor Tengah Selatan, 2021/2022 dan 2022/2023</p> <p><i>Number of Schools, Teachers, and Pupils in Madrasah Ibtidaiyah (MI) Under The Ministry of Religious Affairs by Subdistrict in Timor Tengah Selatan Regency, 2021/2022 and 2022/2023</i> .....</p>	74
4.1.5	<p>Jumlah Sekolah, Guru, dan Murid Sekolah Menengah Pertama (SMP) di Bawah Kementerian Pendidikan, Kebudayaan, Riset, dan Teknologi Menurut Kecamatan di Kabupaten Timor Tengah Selatan, 2021/2022 dan 2022/2023</p> <p><i>Number of Schools, Teachers, and Pupils in Junior High Schools Under The Ministry of Education, Culture, Research, and Technology by Subdistrict in Timor Tengah Selatan Regency, 2021/2022 and 2022/2023</i> .....</p>	77

4.1.6	Jumlah Sekolah, Guru, dan Murid Madrasah Tsanawiyah (MTs) di Bawah Kementerian Agama Menurut Kecamatan di Kabupaten Timor Tengah Selatan, 2021/2022 dan 2022/2023 <i>Number of Schools, Teachers, and Pupils in Madrasah Tsanawiyah (MTs) Under The Ministry of Religious Affairs by Subdistrict in Timor Tengah Selatan Regency, 2021/2022 and 2022/2023</i> .....	80
4.1.7	Jumlah Sekolah, Guru, dan Murid Sekolah Menengah Atas (SMA) di Bawah Kementerian Pendidikan, Kebudayaan, Riset, dan Teknologi Menurut Kecamatan di Kabupaten Timor Tengah Selatan, 2021/2022 dan 2022/2023 <i>Number of Schools, Teachers, and Pupils in Senior High School Under The Ministry of Education, Culture, Research, and Technology by Subdistrict in Timor Tengah Selatan Regency, 2021/2022 and 2022/2023</i> .....	83
4.1.8	Jumlah Sekolah, Guru, dan Murid Sekolah Menengah Kejuruan (SMK) di Bawah Kementerian Pendidikan, Kebudayaan, Riset, dan Teknologi Menurut Kecamatan di Kabupaten Timor Tengah Selatan, 2021/2022 dan 2022/2023 <i>Number of Schools, Teachers, and Pupils in Vocational High Schools Under The Ministry of Education, Culture, Research, and Technology by Subdistrict in Timor Tengah Selatan Regency, 2021/2022 and 2022/2023</i> .....	86
4.1.9	Jumlah Sekolah, Guru, dan Murid Madrasah Aliyah (MA) di Bawah Kementerian Agama Menurut Kecamatan di Kabupaten Timor Tengah Selatan, 2021/2022 dan 2022/2023 <i>Number of Schools, Teachers, and Pupils in Madrasah Aliyah (MA) Under the Ministry of Religious Affairs by Subdistrict in Timor Tengah Selatan Regency, 2021/2022 and 2022/2023</i> .....	89
4.1.10	Jumlah Desa <sup>1</sup> /Kelurahan yang Memiliki Fasilitas Sekolah Menurut Kecamatan dan Tingkat Pendidikan di Kabupaten Timor Tengah Selatan, 2019–2021 <i>Number of Villages<sup>1</sup>/Kelurahan Having Educational Facilities by Subdistrict and Educational Level in Timor Tengah Selatan Regency, 2019–2021</i> .....	92

4.1.11	Angka Partisipasi Murni (APM) dan Angka Partisipasi Kasar (APK) Menurut Jenjang Pendidikan di Kabupaten Timor Tengah Selatan, 2021 dan 2022 <i>Net Enrollment Rate and Gross Enrollment Ratio by Educational Level in Timor Tengah Selatan Regency, 2021 and 2022</i> .....	97
4.1.12	Persentase Penduduk Berumur 15 Tahun ke Atas yang Melek Huruf Menurut Kelompok Umur di Kabupaten Timor Tengah Selatan, 2021 dan 2022 <i>Percentage of Literate People Aged 15 Years and Over by Age Group in Timor Tengah Selatan Regency, 2021 and 2022</i> .....	98
<b>4.2</b>	<b>KESEHATAN</b> <b>HEALTH</b>	
4.2.1	Jumlah Desa <sup>1</sup> /Kelurahan Yang Memiliki Sarana Kesehatan Menurut Kecamatan di Kabupaten Timor Tengah Selatan, 2019–2021 <i>Number of Villages<sup>1</sup>/Kelurahan Having Health Facilities by Subdistrict in Timor Tengah Selatan Regency, 2019–2021</i> .....	99
4.2.2	Jumlah Tenaga Kesehatan Menurut Kecamatan di Kabupaten Timor Tengah Selatan, 2022 <i>Number of Health Human Resources by Subdistrict in Timor Tengah Selatan Regency, 2022</i> .....	105
4.2.3	Jumlah Rumah Sakit Umum, Rumah Sakit Khusus, dan Puskesmas Menurut Kecamatan di Kabupaten Timor Tengah Selatan, 2021 dan 2022 <i>Number of General Hospital, Specialized Hospital, and Public Health Center by Subdistrict in Timor Tengah Selatan Regency, 2021 and 2022</i> .....	108
<b>4.3</b>	<b>AGAMA DAN SOSIAL LAINNYA</b> <b>RELIGION AND OTHER SOCIAL AFFAIRS</b>	
4.3.1	Jumlah Penduduk Menurut Kecamatan dan Agama yang Dianut di Kabupaten Timor Tengah Selatan, 2022 <i>Population by Subdistrict and Religion in Timor Tengah Selatan Regency, 2022</i> .....	110

4.3.2	Jumlah Tempat Peribadatan Menurut Kecamatan di Kabupaten Timor Tengah Selatan, 2022 <i>Number of Places of Worship by Subdistrict in Timor Tengah Selatan Regency, 2022</i> .....	111
4.3.3	Jumlah Desa <sup>1</sup> /Kelurahan yang Mengalami Bencana Alam <sup>2</sup> Menurut Kecamatan di Kabupaten Timor Tengah Selatan, 2019–2021 <i>Number of Villages<sup>1</sup>/Kelurahan that Had Natural Disaster<sup>2</sup> by Subdistrict in Timor Tengah Selatan Regency, 2019–2021</i> .....	112
<b>4.4</b>	<b>KEMISKINAN</b> <b>POVERTY</b>	
4.4.1	Garis Kemiskinan, Jumlah, dan Persentase Penduduk Miskin di Kabupaten Timor Tengah Selatan, 2015–2022 <i>Poverty Line, Number, and Percentage of Poor People in Timor Tengah Selatan Regency, 2015–2022</i> .....	115
4.4.2	Indeks Kedalaman Kemiskinan dan Indeks Keparahan Kemiskinan di Kabupaten Timor Tengah Selatan, 2015–2022 <i>Poverty Gap Index and Poverty Severity Index in Timor Tengah Selatan Regency, 2015–2022</i> .....	116
<b>5.</b>	<b>PERTANIAN, KEHUTANAN, PETERNAKAN, DAN PERIKANAN/ AGRICULTURE, FORESTRY, LIVESTOCK, AND FISHERY</b>	
<b>5.1</b>	<b>HORTIKULTURA</b> <b>HORTICULTURE</b>	
5.1.1	Luas Panen Tanaman Sayuran Menurut Kecamatan dan Jenis Tanaman di Kabupaten Timor Tengah Selatan (ha), 2021 dan 2022 <i>Harvested Area of Vegetables by Subdistrict and Kind of Plant in Timor Tengah Selatan Regency (ha), 2021 and 2022</i> .....	125
5.1.2	Produksi Tanaman Sayuran Menurut Kecamatan dan Jenis Tanaman di Kabupaten Timor Tengah Selatan (kuintal), 2021 dan 2022 <i>Production of Vegetables by Subdistrict and Kind of Plant in Timor Tengah Selatan Regency (quintal), 2021 and 2022</i> .....	129

5.1.3	Luas Panen Tanaman Sayuran dan Buah-buahan Semusim Menurut Jenis Tanaman di Kabupaten Timor Tengah Selatan (ha), 2019–2022 <i>Harvested Area of Seasonal Vegetables and Fruits by Kind of Plant in Timor Tengah Selatan Regency (ha), 2019–2022.....</i>	133
5.1.4	Produksi Tanaman Sayuran dan Buah-buahan Semusim Menurut Jenis Tanaman di Kabupaten Timor Tengah Selatan (kuintal), 2019–2022 <i>Production of Seasonal Vegetables and Fruits by Kind of Plant in Timor Tengah Selatan Regency (quintal), 2019–2022.....</i>	135
5.1.5	Luas Panen Tanaman Biofarmaka Menurut Kecamatan dan Jenis Tanaman di Kabupaten Timor Tengah Selatan (m <sup>2</sup> ), 2021 dan 2022 <i>Harvested Area of Medicinal Plants by Subdistrict and Kind of Plant in Timor Tengah Selatan Regency (m<sup>2</sup>), 2021 and 2022.....</i>	137
5.1.6	Produksi Tanaman Biofarmaka Menurut Kecamatan dan Jenis Tanaman di Kabupaten Timor Tengah Selatan (kg), 2021 dan 2022 <i>Production of Medicinal Plants by Subdistrict and Kind of Plant in Timor Tengah Selatan Regency (kg), 2021 and 2022.....</i>	139
5.1.7	Luas Panen Tanaman Biofarmaka Menurut Jenis Tanaman di Kabupaten Timor Tengah Selatan (m <sup>2</sup> ), 2019–2022 <i>Harvested Area of Medicinal Plants by Kind of Plant in Timor Tengah Selatan Regency (m<sup>2</sup>), 2019–2022.....</i>	141
5.1.8	Produksi Tanaman Biofarmaka Menurut Jenis Tanaman di Kabupaten Timor Tengah Selatan (kg), 2019–2022 <i>Production of Medicinal Plants by Kind of Plant in Timor Tengah Selatan Regency (kg), 2019–2022.....</i>	142
5.1.9	Luas Panen Tanaman Hias Menurut Kecamatan dan Jenis Tanaman di Kabupaten Timor Tengah Selatan (m <sup>2</sup> ), 2021 dan 2022 <i>Harvested Area of Ornamental Plants by Subdistrict and Kind of Plant in Timor Tengah Selatan Regency (m<sup>2</sup>), 2021 and 2022.....</i>	143
5.1.10	Produksi Tanaman Hias Menurut Kecamatan dan Jenis Tanaman di Kabupaten Timor Tengah Selatan (tangkai), 2021 dan 2022 <i>Production of Ornamental Plants by Subdistrict and Kind of Plant in Timor Tengah Selatan Regency (stalks), 2021 and 2022.....</i>	146
5.1.11	Luas Panen Tanaman Hias Menurut Jenis Tanaman di Kabupaten Timor Tengah Selatan (m <sup>2</sup> ), 2019–2022	

	Halaman Page
	<i>Harvested Area of Ornamental Plants by Kind of Plant in Timor Tengah Selatan Regency (m<sup>2</sup>), 2019–2022.....</i> 149
5.1.12	Produksi Tanaman Hias Menurut Jenis Tanaman di Kabupaten Timor Tengah Selatan (tangkai), 2019–2022 <i>Production of Ornamental Plants by Kind of Plant n Timor Tengah Selatan Regency (stalks), 2019–2022.....</i> 150
5.1.13	Produksi Buah-buahan Menurut Kecamatan dan Jenis Tanaman di Kabupaten Timor Tengah Selatan (kuintal), 2021 dan 2022 <i>Production of Fruits by Subdistrict and Kind of Plant in Timor Tengah Selatan Regency (kuintal), 2021 and 2022.....</i> 151
5.1.14	Produksi Buah-Buahan dan Sayuran Tahunan Menurut Jenis Tanaman di Kabupaten Timor Tengah Selatan (kuintal), 2019–2022 <i>Production of Annual Fruits and Vegetables by Kind of Plant in Timor Tengah Selatan Regency (quintal), 2019–2022.....</i> 155
<b>5.2</b>	<b>PERKEBUNAN</b>
	<b>ESTATE CROPS</b>
5.2.1	Luas Areal Tanaman Perkebunan Menurut Kecamatan dan Jenis Tanaman di Kabupaten Timor Tengah Selatan (ha), 2021 dan 2022 <i>Planted Area of Estate Crops by Subdistrict and Type of Crops in Timor Tengah Selatan Regency (ha), 2021 and 2022.....</i> 157
5.2.2	Produksi Perkebunan Menurut Kecamatan dan Jenis Tanaman di Kabupaten Timor Tengah Selatan (ton), 2021 dan 2022 <i>Production of Estates by Subdistrict and Type of Crops in Timor Tengah Selatan Regency (ton), 2021 and 2022.....</i> 161
5.2.3	Luas Areal Tanaman Perkebunan Rakyat Menurut Jenis Tanaman di Kabupaten Timor Tengah Selatan (ha), 2018–2022 <i>Planted Area of Estate Crops by Type of Crops in Timor Tengah Selatan Regency (ha), 2018–2022.....</i> 165
5.2.4	Produksi Perkebunan Rakyat Menurut Jenis Tanaman di Kabupaten Timor Tengah Selatan (ton), 2018–2022 <i>Production of Estates by Type of Crops in Timor Tengah Selatan Regency (ton), 2018–2022.....</i> 166



<b>6.</b>	<b>INDUSTRI, PERTAMBANGAN, DAN ENERGI/ INDUSTRY, MINING, AND ENERGY</b>	
6.1	Daya Terpasang, Produksi, dan Distribusi Listrik PT. PLN (Persero) pada Cabang/Ranting PLN Menurut Kecamatan di Kabupaten Timor Tengah Selatan, 2022 <i>Installed Electricity Power, Production, and Distribution of PT. PLN (Persero) at PLN Branch by Subdistrict in Timor Tengah Selatan Regency, 2022</i> .....	175
6.2	Jumlah Pelanggan Listrik Menurut Kecamatan di Kabupaten Timor Tengah Selatan, 2018–2022 <i>Number of Electricity Customers by Subdistrict in Timor Tengah Selatan Regency, 2018–2022</i> .....	176
6.3	Jumlah Pelanggan dan Air yang Disalurkan Menurut Kecamatan di Kabupaten Timor Tengah Selatan, 2022 <i>Number of Customers and Distributed Water by Subdistrict in Timor Tengah Selatan Regency, 2022</i> .....	177
<b>7.</b>	<b>PARIWISATA/TOURISM</b>	
7.1	Jumlah Rumah Makan/Restoran Menurut Kecamatan di Kabupaten Timor Tengah Selatan, 2019–2022 <i>Number of Restaurants by Subdistrict in Timor Tengah Selatan Regency, 2019–2022</i> .....	184
<b>8.</b>	<b>TRANSPORTASI DAN KOMUNIKASI/ TRANSPORTATION AND COMMUNICATION</b>	
<b>8.1</b>	<b>TRANSPORTASI TRANSPORTATION</b>	
8.1.1	Panjang Jalan <sup>1</sup> Menurut Tingkat Kewenangan Pemerintahan di Kabupaten Timor Tengah Selatan (km), 2020–2022 <i>Length of Roads<sup>1</sup> by Level of Government Authority in Timor Tengah Selatan Regency (km), 2020–2022</i> .....	192
8.1.2	Panjang Jalan Menurut Jenis Permukaan Jalan di Kabupaten Timor Tengah Selatan (km), 2020–2022 <i>Length of Roads by Type of Road Surface in Timor Tengah Selatan Regency (km), 2020–2022</i> .....	193

8.1.3	Panjang Jalan Menurut Kondisi Jalan di Kabupaten Timor Tengah Selatan (km), 2020–2022 <i>Length of Roads by Condition of Roads in Timor Tengah Selatan Regency (km), 2020–2022</i> .....	194
<b>8.2</b>	<b>KOMUNIKASI</b> <b>COMMUNICATION</b>	
8.2.1	Jumlah Kantor Pos Pembantu Menurut Kecamatan di Kabupaten Timor Tengah Selatan, 2019–2022 <i>Number of Post Offices Subsidiaries by Subdistrict in Timor Tengah Selatan Regency, 2019–2022</i> .....	195
<b>9.</b>	<b>PERBANKAN, KOPERASI, DAN HARGA-HARGA/BANKING, COOPERATIVE, AND PRICES</b> .....	
9.1	Jumlah Koperasi Aktif Menurut Kecamatan di Kabupaten Timor Tengah Selatan, 2019–2022 <i>Number of Active Cooperative by Subdistrict in Timor Tengah Selatan Regency, 2019–2022</i> .....	203
9.2	Jumlah Koperasi Menurut Jenis Koperasi dan Kecamatan di Kabupaten Timor Tengah Selatan, 2022 <i>Number of Cooperative by Kind of Cooperative and Subdistrict in Timor Tengah Selatan Regency, 2022</i> .....	204
<b>10.</b>	<b>PENGELUARAN PENDUDUK/POPULATION EXPENDITURE</b>	
10.1	Rata-rata Pengeluaran per Kapita Sebulan Menurut Kelompok Komoditas (rupiah) di Kabupaten Timor Tengah Selatan, 2021 dan 2022 <i>Monthly Average Expenditure per Capita by Commodity Group (rupiahs) in Timor Tengah Selatan Regency, 2021 and 2022</i> .....	215
10.2	Persentase Pengeluaran per Kapita Sebulan Menurut Kelompok Komoditas di Kabupaten Timor Tengah Selatan, 2021 dan 2022 <i>Percentage of Monthly Expenditure per Capita by Commodity Group in Timor Tengah Selatan Regency, 2021 and 2022</i> .....	216
10.3	Persentase Penduduk Menurut Golongan Pengeluaran Per Kapita Sebulan di Kabupaten Timor Tengah Selatan, 2022	

<i>Percentage of Population by Class of Monthly Expenditure per Capita in Timor Tengah Selatan Regency, 2022.....</i>	217
---	-----

**11. PERDAGANGAN/TRADE**

11.1 Jumlah Sarana Perdagangan Menurut Jenisnya di Kabupaten Timor Tengah Selatan, 2019–2022 <i>Number of Trading Facilities by Type of Facility in Timor Tengah Selatan Regency, 2019–2022 .....</i>	225
--	-----

**12. SISTEM NERACA REGIONAL/SYSTEM OF REGIONAL ACCOUNTS**

12.1. Produk Domestik Regional Bruto Atas Dasar Harga Berlaku Menurut Lapangan Usaha di Kabupaten Timor Tengah Selatan (miliar rupiah), 2018–2022 <i>Gross Regional Domestic Product at Current Market Prices by Industry in Timor Tengah Selatan Regency (billion rupiahs), 2018–2022 .....</i>	235
12.2 Produk Domestik Regional Bruto Atas Dasar Harga Konstan 2010 Menurut Lapangan Usaha di Kabupaten Timor Tengah Selatan (miliar rupiah), 2018–2022 <i>Gross Regional Domestic Product at 2010 Constant Market Prices by Industry in Timor Tengah Selatan Regency (billion rupiahs), 2018–2022 .....</i>	237
12.3 Distribusi Persentase Produk Domestik Regional Bruto Atas Dasar Harga Berlaku Menurut Lapangan Usaha di Kabupaten Timor Tengah Selatan, 2018–2022 <i>Percentage Distribution of Gross Regional Domestic Product at Current Market Prices by Industry in Timor Tengah Selatan Regency, 2018–2022 .....</i>	239
12.4 Laju Pertumbuhan Produk Domestik Regional Bruto Atas Dasar Harga Konstan 2010 Menurut Lapangan Usaha di Kabupaten Timor Tengah Selatan (persen), 2019–2022 <i>Growth Rate of Gross Regional Domestic Product at 2010 Constant Market Prices by Industry in Timor Tengah Selatan Regency (percent), 2019–2022.....</i>	241

12.5	<p>Produk Domestik Regional Bruto Atas Dasar Harga Berlaku Menurut Jenis Pengeluaran di Kabupaten Timor Tengah Selatan (miliar rupiah), 2018–2022</p> <p><i>Gross Regional Domestic Product at Current Market Prices by Type of Expenditure in Timor Tengah Selatan Regency (billion rupiahs), 2018–2022</i> .....</p>	243
12.6	<p>Produk Domestik Regional Bruto Atas Dasar Harga Konstan 2010 Menurut Jenis Pengeluaran di Kabupaten Timor Tengah Selatan (miliar rupiah), 2018–2022</p> <p><i>Gross Regional Domestic Product at 2010 Constant Market Prices by Type of Expenditure in Timor Tengah Selatan Regency (billion rupiahs), 2018–2022</i>.....</p>	244
<b>13.</b>	<b>PERBANDINGAN ANTAR KABUPATEN/ KOTA/ REGENCY/MUNICIPAL COMPARISON</b>	
13.1	<p>Jumlah Penduduk Menurut Kabupaten/Kota di Provinsi Nusa Tenggara Timur (ribu), 2018–2022</p> <p><i>Population by Regency/Municipality in Nusa Tenggara Timur Province (thousand), 2018–2022</i>.....</p>	255
13.2	<p>Laju Pertumbuhan Produk Domestik Regional Bruto Atas Dasar Harga Konstan 2010 Menurut Kabupaten/Kota di Provinsi Nusa Tenggara Timur (persen), 2019–2022</p> <p><i>Rate of Growth of Gross Regional Domestic Products at 2010 Constant Market Prices by Regency/Municipality in Nusa Tenggara Timur Province (percent), 2019–2022</i>.....</p>	256
13.3	<p>Jumlah Penduduk Miskin Menurut Kabupaten/Kota di Provinsi Nusa Tenggara Timur (ribu), 2018–2022</p> <p><i>Number of Poor Population by Regency/Municipality in Nusa Tenggara Timur Province (thousand), 2018–2022</i>.....</p>	257
13.4	<p>Indeks Pembangunan Manusia Menurut Kabupaten/Kota di Provinsi Nusa Tenggara Timur, 2018–2022</p> <p><i>Human Development Index by Regency/Municipality in Nusa Tenggara Timur Province, 2018–2022</i> .....</p>	258

## DAFTAR GAMBAR/LIST OF FIGURES

	Halaman Page
1.1 12 Kecamatan dengan Daerah Terluas, 2022 <i>12 Subdistricts with Largest Area, 2022</i> .....	7
1.2 12 Kecamatan terjauh dari Ibukota Kabupaten Timor Tengah Selatan, 2022 <i>12 Most Remote Subdistricts from Capital of Timor Tengah Selatan Regency (km), 2022</i> .....	8
2.1 12 Kecamatan dengan jumlah Desa terbanyak, 2022 <i>12 Subdistricts with most Villages, 2022</i> .....	25
2.2 Jumlah PNS menurut Jabatan dan Jenis Kelamin, 2022 <i>Number of Civil Servants by Occupation and Sex, 2022</i> .....	26
3.1 Piramida Penduduk, 2022 <i>Population Pyramid, 2022</i> .....	47
3.2 Penduduk 15 Tahun ke Atas Berdasarkan Jenis Aktivitas Seminggu yang Lalu <i>Population Aged 15 Years and Over by Type of Activity During The Previous Week</i> .....	48
4.1 Jumlah Penduduk Miskin di Kabupaten Timor Tengah Selatan, 2015-2022 <i>Number of Poor People in Timor Tengah Selatan Regency, 2015-2022</i> .....	65
4.2 Angka Partisipasi Murni (APM) dan Angka Partisipasi Kasar (APK) Menurut Jenjang Pendidikan di Kabupaten Timor Tengah Selatan, 2022 <i>Net Enrollment Rate and Gross Enrollment Ratio by Educational Level in Timor Tengah Selatan Regency 2022</i> .....	66
5.1 Luas Panen Tanaman Sayuran menurut Kabupaten Timor Tengah Selatan (ha), 2022	

	Halaman Page
	<i>Harvested area of vegetable crops according to Timor Tengah Selatan Regency (ha), 2022 .....</i>
	123
5.2	Produksi Tanaman Biofarmaka menurut Jenis Tanaman di Kabupaten Timor Tengah Selatan (kuintal), 2022 <i>Production of Biopharmaceutical Plants by type of Plant in Timor Tengah Selatan Regency (quintal), 2022.....</i>
	124
6.1	Jumlah Pelanggan Listrik di Kabupaten Timor Tengah Selatan, 2018-2022 <i>Number of Electricity Customers in Timor Tengah Selatan Regency, 2018–2022.....</i>
	173
6.2	Lima Kecamatan dengan Jumlah Pelanggan Air di Kabupaten Timor Tengah Selatan, 2022 <i>Number of Customers Water in Timor Tengah Selatan Regency, 2022.....</i>
	174
7.1	Jumlah Rumah Makan/Restoran Menurut Kecamatan di Kabupaten Timor Tengah Selatan, 2021–2022 <i>Number of Restaurants by Subdistrict in Timor Tengah Selatan Regency, 2021–2022 .....</i>
	183
8.1	Panjang Jalan Menurut Jenis Permukaan Jalan di Kabupaten Timor Tengah Selatan(km), 2020–2022 <i>Length of Roads by Type of Road Surface in Timor Tengah Selatan Regency (km), 2020–2022 .....</i>
	190
8.2	Jumlah Kantor Pos Pembantu Menurut Kecamatan di Kabupaten Timor Tengah Selatan, 2021–2022 <i>Number of Post Offices Subsidiaries by Subdistrict in Timor Tengah Selatan Regency, 2021–2022.....</i>
	191
9.1	Jumlah Koperasi Aktif Menurut Kecamatan di Kabupaten Timor Tengah Selatan, 2019–2022 <i>Number of Active Cooperative by Subdistrict in Timor Tengah Selatan Regency, 2019–2022.....</i>
	201
9.2	Jumlah Koperasi Aktif Menurut Kecamatan di Kabupaten Timor Tengah Selatan, 2019–2022

	<i>Number of Cooperative by Kind of Cooperative and Subdistrict in Timor Tengah Selatan Regency, 2022 .....</i>	202
10.1	Lima Kelompok Makanan dengan Pengeluaran Rata-Rata per Kapita Terbesar, 2022 <i>Five Food Groups with the Largest Average Expenditures per Capita, 2022.....</i>	213
10.2	Persentase Penduduk Menurut Golongan Pengeluaran Per Kapita Sebulan, 2022 <i>Five Food Groups with the Largest Average Expenditures per Capita, 2022.....</i>	214
11.1	Jumlah Sarana Perdagangan di Kabupaten Timor Tengah Selatan, 2019-2022 <i>Number of Trading Facilities in Timor Tengah Selatan Regency, 2019-2022 .....</i>	224
12.1	Produk Domestik Regional Bruto Atas Dasar Harga Berlaku Menurut Lapangan Usaha di Kabupaten Timor Tengah Selatan (miliar rupiah), 2018–2022 <i>Gross Regional Domestic Product at Current Market Prices by Industry in Timor Tengah Selatan Regency (billion rupiahs), 2018–2022.....</i>	233
12.2	Produk Domestik Regional Bruto Atas Dasar Harga Berlaku Menurut Jenis Pengeluaran di Kabupaten Timor Tengah Selatan (miliar rupiah), 2018–2022 <i>Gross Regional Domestic Product at Current Market Prices by Type of Expenditure in Timor Tengah Selatan Regency (billion rupiahs), 2018–2022.....</i>	234
13.1	Luas Daerah menurut Kabupaten/Kota (%), 2021 <i>Area of Regency/Municipality (%), 2021.....</i>	414
13.2	Jumlah Penduduk menurut Kabupaten/Kota di Provinsi Nusa Tenggara Timur, 2022 <i>Population by Regency/Municipality in Nusa Tenggara Timur Province (thousand), 2022... ..</i>	253

13.2	Indeks Pembangunan Manusia Indeks Pembangunan Manusia di Kabupaten Timor Tengah Selatan, 2018–2022 <i>Human Development Index in Timor Tengah Selatan Regency, 2018 - 2022</i> .....	254
------	--	-----

<https://timortengahselatankab.bps.go.id>



## PENJELASAN UMUM/EXPLANATORY NOTES

Tanda-tanda, satuan-satuan, dan lain-lainnya yang digunakan dalam publikasi ini adalah sebagai berikut:

*Symbols, measurement units, and acronyms which are used in this publication, are as follows:*

### 1. TANDA-TANDA/SYMBOLS

Data tidak tersedia/ <i>Data not available</i> .....	: ...
Tidak ada atau nol / <i>Null or zero</i> .....	: -
Data dapat diabaikan/ <i>Data negligible</i> .....	: 0
Tanda decimal/ <i>Decimal point</i> .....	: ,
Data tidak dapat ditampilkan/ <i>Not applicable</i> .....	: NA
Angka estimasi/ <i>Estimated figures</i> .....	: e
Angka diperbaiki/ <i>Revised figures</i> .....	: r
Angka sementara/ <i>Preliminary figures</i> .....	: x
Angka sangat sementara/ <i>Very preliminary figures</i> .....	: xx
Angka sangat sangat sementara/ <i>Very very preliminary figures</i> .....	: xxx

### 2. SATUAN/UNITS

barel/ <i>barrel</i> .....	: 158,99 liter/ <i>litres</i> = 1/6,2898 m <sup>3</sup>
hektar (ha)/ <i>hectare (ha)</i> .....	: 10 000 m <sup>2</sup>
kilometer (km)/ <i>kilometres (km)</i> .....	: 1 000 meter/ <i>meters (m)</i>
knot/ <i>knot</i> .....	: 1,8523 km/jam ( <i>km/hour</i> )
kuintal/ <i>quintal</i> .....	: 100 kg
KWh .....	: 1 000 Watt hour
MWh .....	: 1 000 KWh
liter (untuk beras)/ <i>litre (for rice)</i> .....	: 0,80 kg
MMSCF .....	: 1/35,3 m <sup>3</sup>
metrik ton (m.ton)/ <i>metric ton (m. ton)</i> .....	: 0,98421 long ton = 1 000 kg
ons/ <i>ounce</i> .....	: 28,31 gram/ <i>grams</i>
ton .....	: 1 000 kg

Satuan lain: buah, dus, butir, helai/lembar, kaleng, batang, pulsa, ton kilometer (ton-km), jam, menit, persen (%).

*Other units: unit, pack, pieces, sheet, tin, pulse, ton-kilometres(ton-km), hour, minute, percent (%).*

Perbedaan angka di belakang koma disebabkan oleh pembulatan angka.

*The difference in decimal numbers is caused by rounding.*



## DAFTAR SINGKATAN/ LIST OF ABBREVIATIONS

SI	: Stasiun Iklim
SIMPK	: Stasiun Meteorologi Pertanian Khusus
t.t	: Tempat tidur
BCG	: Bacillus Calmette Guerin
DPT	: Difteri, Pertusis, Tetanus
TT	: Tetanus Toxoid
IOT	: Industri Obat Tradisional/ <i>Traditional Medicine Industry</i>
IKOT	: Industri Kecil Obat Tradisional/ <i>Traditional Medicine Small</i>
Alkes	: Alat kesehatan/ <i>Health Kits</i>
PKRT	: Perbekalan Kesehatan Rumah tangga/ <i>Household Health Logistics</i>
Kompl	: Komplemen/ <i>Complement</i>
IRTP	: Industri Pangan Produksi Rumah Tangga/ <i>Foods Home Industry</i>
PBF	: Pedagang Besar Farmasi/ <i>Pharmacy Whole-seller</i>
GFK	: Gudang Farmasi Kab/Kota/Regency/ <i>Municipality Pharmacy Warehouse</i>
RB	: Rumah Bersalin/ <i>Delivery House</i>
Pustu	: Puskesmas pembantu/ <i>Auxiliary Public Health Center</i>
BP	: Balai Pengobatan/ <i>Polyclinic</i>
TPS	: Tempat Pembuangan Sementara / <i>landfill</i>
Jamkesmas	: Jaminan kesehatan masyarakat miskin/ <i>Poor public health insurance</i>
PJKMU	: Program Jaminan Kesehatan Masyarakat Umum
SIUP	: Surat Ijin Usaha Perdagangan/ <i>Trading Permission Letter</i>
TDP	: Tanda Daftar Perusahaan/ <i>Company Registration Identity</i>
API	: Angka Pengenal Importir/ <i>Importer's Identity Number</i>



## Statistik Kunci, 2020–2022 Key Statistics, 2020–2022

Rincian/Description	Satuan/Unit	2020	2021	2022
(1)	(2)	(3)	(4)	(5)
<b>SOSIAL/SOCIAL</b>				
Penduduk <sup>1</sup> /Population <sup>1</sup>	juta/million			
Laju Pertumbuhan Penduduk <sup>1</sup> /Population Growth <sup>1</sup>	%			
Angka Harapan Hidup <sup>1-e</sup> /Life Expectancy Rate <sup>1</sup>	tahun/years			
Angka Melek Huruf Usia 15+/Literacy Rate Aged 15+	%			
Tingkat Partisipasi Angkatan Kerja -TPAK <sup>2,3</sup> Labour Force Participation Rate-LFPR <sup>2,3</sup>	%			
Tingkat Pengangguran Terbuka-TPT <sup>2,3</sup> Unemployment Rate-UR <sup>2,3</sup>	%			
Penduduk Miskin <sup>4</sup> /Poor People <sup>4</sup>	juta/million			
Persentase Penduduk Miskin <sup>4</sup> Percentage of Poor People <sup>4</sup>	%			
Indeks Pembangunan Manusia-IPM <sup>5</sup> Human Development Index <sup>5</sup>	—			
<b>EKONOMI/ECONOMIC</b>				
Produk Domestik Regional Bruto (PDRB) Harga Berlaku <sup>6</sup> Gross Regional Domestic Bruto (GRDP) at Current Price <sup>6</sup>	triliun rupiah trillion rupiahs			
Laju Pertumbuhan Ekonomi <sup>7</sup> /Economic Growth <sup>7</sup>	%			
PDRB Per Kapita Harga Berlaku <sup>6,8</sup> Per Capita of GRDP at Current Price <sup>6,8</sup>	juta rupiah million rupiahs			

Catatan/Notes: <sup>1</sup> Data 2019 hasil ..... Data 2020 hasil Hasil Sensus Penduduk (SP) 2020 (September). Data 2021 hasil ...../The 2019 data was the result of ..... The 2020 data was the result of 2020 Population Census (September). The 2021 data was the result of ....

<sup>2</sup> Kondisi Agustus/Condition at August

<sup>3</sup> Menggunakan penimbang hasil proyeksi penduduk Survei Penduduk Antar Sensus (SUPAS) 2015/Weighted by the population projection results of the Intercensal Population Survey (SUPAS) 2015

<sup>4</sup> Kondisi Maret/Condition at March

<sup>5</sup> Sejak tahun 2010, IPM dihitung dengan metode baru. Komponen IPM metode baru adalah angka harapan hidup saat lahir, harapan lama sekolah, rata-rata lama sekolah, dan pengeluaran per kapita/Since 2010, HDI was calculated using new method. New HDI component are life expectancy at birth, expected years of schooling, means years of schooling, and expenditure per capita

<sup>6</sup> Mulai tahun 2010 mengadopsi System of National Account 2008 (SNA 2008)/Since 2010 is in line with System of National Account 2008 (SNA 2008)

<sup>7</sup> Menggunakan tahun dasar 2010 (2010=100)/Using 2010 base year (2010=100)

<sup>8</sup> Menggunakan proyeksi penduduk berdasarkan hasil SP2010/Using population projection based on SP2010





# SISTEM NERACA NASIONAL

## SYSTEM OF REGIONAL ACCOUNTS



# 12

Pada tahun **2022**  
Sektor Pengadaan Listrik  
dan Gas memiliki laju  
pertumbuhan PDRB  
terbesar, yaitu sebesar

**8,4 %**

Produk Domestik Regional  
Bruto Kabupaten Timor Tengah  
Selatan Atas Dasar Harga  
Konstan Tahun 2022:

**Rp 5.035.905.631.936**







**PENJELASAN TEKNIS**

1. Penghitungan statistik neraca nasional mengikuti buku petunjuk yang diterbitkan oleh Perserikatan Bangsa - Bangsa dikenal sebagai "Sistem Neraca Nasional". Namun, penerapan statistik neraca nasional tersebut telah disesuaikan dengan kondisi sosial-ekonomi Indonesia.
2. Produk Domestik Regional Bruto (PDRB) menggambarkan kemampuan suatu wilayah (di tingkat provinsi, kabupaten atau kecamatan) dalam menciptakan output (nilai tambah) pada suatu waktu tertentu. Penyusunan PDRB secara umum menggunakan dua pendekatan yaitu sektoral dan penggunaan. PDRB dari sisi sektoral merupakan penjumlahan seluruh komponen nilai tambah bruto yang mampu diciptakan oleh kegiatan sektor-sektor ekonomi. Sedangkan dari sisi penggunaan menjelaskan tentang penggunaan dari nilai tambah tersebut.
3. Selain itu, PDRB juga terdiri atas dua versi penilaian, yaitu Atas Dasar Harga Berlaku dan Atas Dasar Harga Konstan. Pada PDRB atas dasar harga berlaku, produk-produk yang dihasilkan dari sektor-sektor ekonomi dinilai dengan menggunakan harga yang sedang berlaku pada tahun berjalan. Sedangkan harga

**TECHNICAL NOTES**

1. *The estimation of national accounts statistics refers to the guidelines set-up by United Nation known as "System of National Accounts". The implementation of the method however has been adjusted to Indonesian social-economic condition.*
2. *Gross Regional Domestic Product (GRDP) presents the ability of a region (province, regency or district) in producing output (value added) in a particular period of time. The estimation of GRDP commonly uses production and expenditure approaches. GRDP by production approach is the aggregation of all gross value added components produced by economic sectors' activities. While, GRDP by expenditure approach explains the use of the value added.*
3. *Besides, GRDP consists of two types of accounting, namely at Current Price and at constant base year market price. At Current Price, all products produced by economic sectors are valued by the price at reference years or by Current Prices. On the other hand, at constant market price, products are valued by the price of certain year. Recently,*

- konstan penilaiannya didasarkan kepada harga satu tahun dasar tertentu. Hingga saat ini PDRB atas dasar harga konstan menggunakan harga tahun 2010.
4. Laju pertumbuhan ekonomi diperoleh dari penghitungan PDRB atas dasar harga konstan. Nilai PDRB tahun ke-n dikurangi dengan nilai pada tahun ke n-1 (tahun sebelumnya), dibagi dengan nilai pada tahun ke n-1, kemudian dikalikan dengan 100. Laju pertumbuhan menunjukkan perkembangan nilai tambah dari satu waktu tertentu terhadap waktu sebelumnya (perkembangan berantai).
5. Produk Domestik Regional Bruto Perkapita adalah Produk Domestik Regional Bruto dibagi dengan jumlah penduduk pertengahan tahun.
- GRDP at constant price of 2010.*
4. *Economic growth derives from GRDP at constant price. GRDP value at year of n is subsided by GRDP value at year of n1(previous year), divided by the value at the year of n-1, and finally multiplied by 100. Growth rate presents the progress of value added from a certain time to the previous time (chain progress).*
5. *Per capita Gross Regional Domestic Product is Gross Regional Domestic Product divided by mid-year population.*

**ULASAN**

Sumbangan terbesar untuk Produk Domestik Regional Bruto (PDRB) menurut Lapangan Usaha atas dasar harga berlaku (ADHB) Kabupaten Timor Tengah Selatan tahun 2022 adalah dari lapangan usaha Pertanian, Kehutanan dan Perikanan dengan 45 persen. Berikutnya adalah dari lapangan usaha Administrasi Pemerintahan, Pertahanan dan Jaminan Sosial Wajib dengan 15,18 persen, disusul lapangan usaha Konstruksi dengan 9,14 persen.

Laju pertumbuhan P D R B Kabupaten Timor Tengah Selatan Atas Dasar Harga Konstan (ADHK) menurut lapangan usaha pada tahun 2022 mengalami peningkatan sebesar 3,11. Berdasarkan lapangan usaha, laju pertumbuhan PDRB yang mengalami perlambatan berada pada industri kategori C; M,N; O; P dan R,S,TU.

**DESCRIPTION**

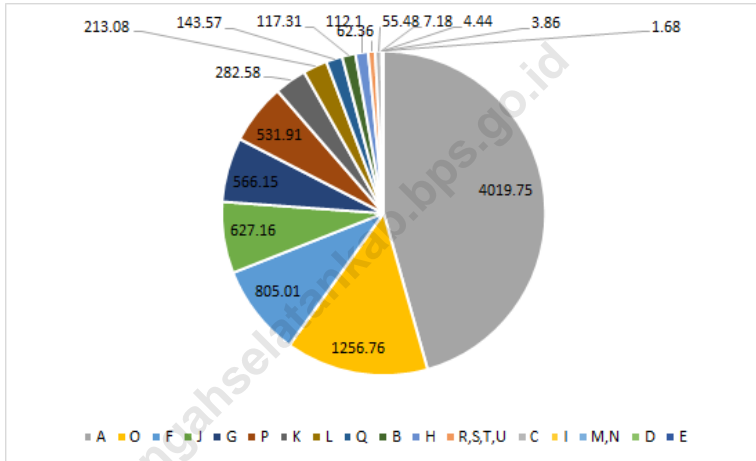
*The biggest contribution for Gross Regional Domestic Product (GRDP) by Industry at Current Market Prices of Timor Tengah Selatan Regency in 2022 was agriculture, forestry and fishing sector (45 percent). It was followed by public administration and defense; compulsory social security sector (15,18percent), construction sector (9,14 percent).*

*The GRDP growth rate of Timor Tengah Selatan Regency based on constant prices (ADHK) according to business fields in 2022 experienced an enhancement by 3,11. Based on the industry, the slowing down GRDP growth rate is in the category C; M,N; O; P and R,S,TU.*



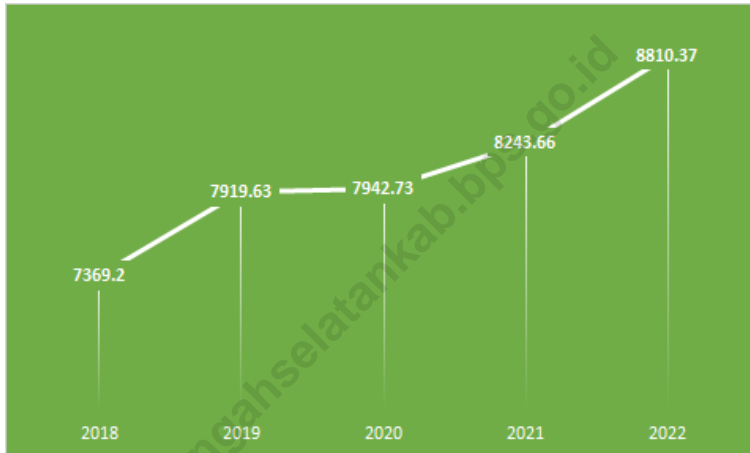
**Gambar 12.1**  
**Figures**

**Produk Domestik Regional Bruto Atas Dasar Harga Berlaku Menurut Lapangan Usaha di Kabupaten Timor Tengah Selatan (miliar rupiah), 2018–2022**  
**Gross Regional Domestic Product at Current Market Prices by Industry in Timor Tengah Selatan Regency (billion rupiahs), 2018–2022**



Sumber/Source : BPS, berbagai sensus, survei dan sumber lain/BPS-Statistics Indonesia, various census, survey, and other sources

**Gambar 12.2** **Produk Domestik Regional Bruto Atas Dasar Harga Berlaku Menurut Jenis Pengeluaran di Kabupaten Timor Tengah Selatan (miliar rupiah), 2018–2022**  
**Gross Regional Domestic Product at Current Market Prices by Type of Expenditure in Timor Tengah Selatan Regency (billion rupiahs), 2018–2022**



Sumber/Source : BPS, berbagai sensus, survei dan sumber lain/BPS-Statistics Indonesia, various census, survey, and other sources

**Tabel**  
**Table 12.1.**

**Produk Domestik Regional Bruto Atas Dasar Harga Berlaku Menurut Lapangan Usaha di Kabupaten Timor Tengah Selatan (miliar rupiah), 2018–2022**  
**Gross Regional Domestic Product at Current Market Prices by Industry in Timor Tengah Selatan Regency (billion rupiahs), 2018–2022**

Lapangan Usaha/ <i>Industry</i>	2018	2019	2020	2021 <sup>x</sup>	2022 <sup>xx</sup>
(1)	(2)	(3)	(4)	(5)	(6)
A Pertanian, Kehutanan, dan Perikanan/ <i>Agriculture, Forestry, and Fishing</i>	3 287,01	3 479,17	3 501,49	3 679,07	4 019,75
B Pertambangan dan Penggalian/ <i>Mining and Quarrying</i>	124,33	128,27	110,45	114,62	117,31
C Industri Pengolahan/ <i>Manufacturing</i>	45,00	47,16	49,00	49,87	55,48
D Pengadaan Listrik dan Gas/ <i>Electricity and Gas</i>	2,39	2,42	3,14	3,39	3,86
E Pengadaan Air; Pengelolaan Sampah, Limbah, dan Daur Ulang/ <i>Water Supply; Sewerage, Waste Management, and Remediation Activities</i>	1,32	1,36	1,41	1,60	1,68
F Konstruksi/ <i>Construction</i>	689,72	765,93	685,70	753,64	805,01
G Perdagangan Besar dan Eceran; Reparasi Mobil dan Sepeda Motor/ <i>Wholesale and Retail Trade; Repair of Motor Vehicles and Motorcycles</i>	444,59	490,58	474,57	504,93	566,15
H Transportasi dan Pergudangan/ <i>Transportation and Storage</i>	98,06	102,58	102,35	105,50	112,10
I Penyediaan Akomodasi dan Makan Minum/ <i>Accommodation and Food Service Activities</i>	7,03	7,30	6,60	6,74	7,18



Lanjutan Tabel/*Continued Table* 12.1

Lapangan Usaha/ <i>Industry</i>		2018	2019	2020	2021 <sup>x</sup>	2022 <sup>xx</sup>
(1)		(2)	(3)	(4)	(5)	(6)
J	Informasi dan Komunikasi/ <i>Information and Communication</i>	493,43	528,449	573,64	598,07	627,16
K	Jasa Keuangan dan Asuransi/ <i>Financial and Insurance Activities</i>	205,86	195,61	193,80	192,37	282,58
L	Real Estat/ <i>Real Estate Activities</i>	195,26	195,61	193,80	192,37	213,08
M,N	Jasa Perusahaan/ <i>Business Activities</i>	5,94	6,33	4,76	4,07	4,44
O	Administrasi Pemerintahan, Pertahanan, dan Jaminan Sosial Wajib/ <i>Public Administration and Defence; Compulsory Social Security</i>	1 130,88	1 255,92	1 287,21	1 251,71	1 256,76
P	Jasa Pendidikan/ <i>Education</i>	456,84	502,70	522,40	519,30	531,91
Q	Jasa Kesehatan dan Kegiatan Sosial/ <i>Human Health and Social Work Activities</i>	111,22	117,98	127,61	141,86	143,57
R,S,T,U	Jasa Lainnya/ <i>Other Services Activities</i>	70,29	72,28	60,81	59,06	62,36
<b>Produk Domestik Regional Bruto/<i>Gross Regional Domestic Product</i></b>		<b>7 369,20</b>	<b>7 919,63</b>	<b>7 942,73</b>	<b>8 243,66</b>	<b>8 810,39</b>

Catatan/*Note*: ...Sumber/*Source*: BPS, berbagai sensus, survei dan sumber lain/*BPS-Statistics Indonesia, various census, survey, and other sources*

**Tabel**  
**Table** 12.2

**Produk Domestik Regional Bruto Atas Dasar Harga Konstan 2010 Menurut Lapangan Usaha di Kabupaten Timor Tengah Selatan (miliar rupiah), 2018–2022**  
**Gross Regional Domestic Product at 2010 Constant Market Prices by Industry in Timor Tengah Selatan Regency (billion rupiahs), 2018–2022**

Lapangan Usaha/ <i>Industry</i>		2018	2019	2020	2021 <sup>a</sup>	2022 <sup>xx</sup>
(1)		(2)	(3)	(4)	(5)	(6)
A	Pertanian, Kehutanan, dan Perikanan/ <i>Agriculture, Forestry, and Fishing</i>	1 976,33	2 047,38	2 047,65	2 134,56	2 235,31
B	Pertambangan dan Penggalian/ <i>Mining and Quarrying</i>	86,88	89,55	72,47	74,49	74,68
C	Industri Pengolahan/ <i>Manufacturing</i>	31,88	32,87	32,86	32,47	35,00
D	Pengadaan Listrik dan Gas/ <i>Electricity and Gas</i>	1,80	1,82	2,36	2,51	2,71
E	Pengadaan Air; Pengelolaan Sampah, Limbah, dan Daur Ulang/ <i>Water Supply; Sewerage, Waste Management, and Remediation Activities</i>	1,00	1,03	1,06	1,18	1,21
F	Konstruksi/ <i>Construction</i>	385,93	412,21	369,60	394,60	395,42
G	Perdagangan Besar dan Eceran; Reparasi Mobil dan Sepeda Motor/ <i>Wholesale and Retail Trade; Repair of Motor Vehicles and Motorcycles</i>	320,87	342,57	321,65	333,16	355,75
H	Transportasi dan Pergudangan/ <i>Transportation and Storage</i>	74,18	76,04	75,92	77,55	79,23
I	Penyediaan Akomodasi dan Makan Minum/ <i>Accommodation and Food Service Activities</i>	4,40	4,52	4,10	4,19	4,36
J	Informasi dan Komunikasi/ <i>Information and Communication</i>	388,85	412,67	452,28	462,56	480,96

Lanjutan Tabel/*Continued Table 12.2*

<b>Lapangan Usaha/Industry</b>		<b>2018</b>	<b>2019</b>	<b>2020</b>	<b>2021<sup>x</sup></b>	<b>2022<sup>xx</sup></b>
(1)		(2)	(3)	(4)	(5)	(6)
K	Jasa Keuangan dan Asuransi/ <i>Financial and Insurance Activities</i>	135,56	139,35	154,87	159,81	160,75
L	Real Estat/ <i>Real Estate Activities</i>	136,75	136,85	136,34	138,02	141,05
M,N	Jasa Perusahaan/ <i>Business Activities</i>	3,61	3,80	2,86	2,41	2,50
O	Administrasi Pemerintahan, Pertahanan, dan Jaminan Sosial Wajib/ <i>Public Administration and Defence; Compulsory Social Security</i>	631,92	693,62	717,58	689,31	688,35
P	Jasa Pendidikan/ <i>Education</i>	253,75	267,72	272,11	267,30	267,97
Q	Jasa Kesehatan dan Kegiatan Sosial/ <i>Human Health and Social Work Activities</i>	65,13	67,86	70,59	76,27	77,05
R,S,T,U	Jasa Lainnya/ <i>Other Services Activities</i>	41,76	42,15	34,82	33,52	33,60
<b>Produk Domestik Regional Bruto/<i>Gross Regional Domestic Product</i></b>		<b>4 540,62</b>	<b>4 771,99</b>	<b>4 769,13</b>	<b>4 883,92</b>	<b>5 035,91</b>

Catatan/Note: ...

Sumber/Source: BPS, berbagai sensus, survei dan sumber lain/*BPS-Statistics Indonesia, various census, survey, and other sources*

**Tabel**  
**Table** 12.3

**Distribusi Persentase Produk Domestik Regional Bruto Atas Dasar Harga Berlaku Menurut Lapangan Usaha di Kabupaten Timor Tengah Selatan, 2018–2022**  
**Percentage Distribution of Gross Regional Domestic Product at Current Market Prices by Industry in Timor Tengah Selatan Regency, 2018–2022**

Lapangan Usaha/ <i>Industry</i>	2018	2019	2020	2021 <sup>x</sup>	2022 <sup>xx</sup>
(1)	(2)	(3)	(4)	(5)	(6)
A Pertanian, Kehutanan, dan Perikanan/ <i>Agriculture, Forestry, and Fishing</i>	44,60	43,93	44,08	44,63	45,63
B Pertambangan dan Penggalian/ <i>Mining and Quarrying</i>	1,69	1,62	1,39	1,39	1,33
C Industri Pengolahan/ <i>Manufacturing</i>	0,61	0,60	0,62	0,60	0,63
D Pengadaan Listrik dan Gas/ <i>Electricity and Gas</i>	0,03	0,03	0,04	0,04	0,04
E Pengadaan Air; Pengelolaan Sampah, Limbah, dan Daur Ulang/ <i>Water Supply; Sewerage, Waste Management, and Remediation Activities</i>	0,02	0,02	0,02	0,02	0,02
F Konstruksi/ <i>Construction</i>	9,36	9,67	8,63	9,14	9,14
G Perdagangan Besar dan Eceran; Reparasi Mobil dan Sepeda Motor/ <i>Wholesale and Retail Trade; Repair of Motor Vehicles and Motorcycles</i>	6,03	6,19	5,97	6,13	6,43
H Transportasi dan Pergudangan/ <i>Transportation and Storage</i>	1,33	1,30	1,29	1,28	1,27
I Penyediaan Akomodasi dan Makan Minum/ <i>Accommodation and Food Service Activities</i>	0,10	0,09	0,08	0,08	0,08
J Informasi dan Komunikasi/ <i>Information and Communication</i>	6,70	6,67	7,22	7,25	7,12
K Jasa Keuangan dan Asuransi/ <i>Financial and Insurance Activities</i>	2,79	2,72	2,99	3,13	3,21

Lanjutan Tabel/*Continued Table* 12.3

Lapangan Usaha/ <i>Industry</i>		2018	2019	2020	2021 <sup>x</sup>	2022 <sup>xx</sup>
(1)		(2)	(3)	(4)	(5)	(6)
L	Real Estat/ <i>Real Estate Activities</i>	2,65	2,47	2,44	2,33	2,42
M,N	Jasa Perusahaan/ <i>Business Activities</i>	0,08	0,08	0,06	0,05	0,05
O	Administrasi Pemerintahan, Pertahanan, dan Jaminan Sosial Wajib/ <i>Public Administration and Defence; Compulsory Social Security</i>	15,35	15,86	16,21	15,18	14,26
P	Jasa Pendidikan/ <i>Education</i>	6,20	6,35	6,58	6,30	6,04
Q	Jasa Kesehatan dan Kegiatan Sosial/ <i>Human Health and Social Work Activities</i>	1,51	1,49	1,61	1,72	1,63
R,S,T,U	Jasa Lainnya/ <i>Other Services Activities</i>	0,95	0,91	0,77	0,72	0,71
<b>Produk Domestik Regional Bruto/<i>Gross Regional Domestic Product</i></b>		<b>100,00</b>	<b>100,00</b>	<b>100,00</b>	<b>100,00</b>	<b>100,00</b>

Catatan/*Note*: ...Sumber/*Source*: BPS, berbagai sensus, survei dan sumber lain/*BPS-Statistics Indonesia, various census, survey, and other sources*

**Tabel**  
**Table** 12.4**Laju Pertumbuhan Produk Domestik Regional Bruto Atas Dasar Harga Konstan 2010 Menurut Lapangan Usaha di Kabupaten Timor Tengah Selatan (persen), 2019–2022**  
**Growth Rate of Gross Regional Domestic Product at 2010 Constant Market Prices by Industry in Timor Tengah Selatan Regency (percent), 2019–2022**

<b>Lapangan Usaha/Industry</b>	<b>2019</b>	<b>2020</b>	<b>2021<sup>x</sup></b>	<b>2022<sup>xx</sup></b>
(1)	(2)	(3)	(4)	(5)
A Pertanian, Kehutanan, dan Perikanan/ <i>Agriculture, Forestry, and Fishing</i>	3,59	0,01	4,24	4,67
B Pertambangan dan Penggalian/ <i>Mining and Quarrying</i>	3,08	-19,07	2,79	1,61
C Industri Pengolahan/ <i>Manufacturing</i>	3,1	-0,04	-1,18	7,92
D Pengadaan Listrik dan Gas/ <i>Electricity and Gas</i>	0,98	29,39	6,3	8,27
E Pengadaan Air; Pengelolaan Sampah, Limbah, dan Daur Ulang/ <i>Water Supply; Sewerage, Waste Management, and Remediation Activities</i>	2,68	3,4	11,79	2,09
F Konstruksi/ <i>Construction</i>	6,81	-10,34	6,76	0,21
G Perdagangan Besar dan Eceran; Reparasi Mobil dan Sepeda Motor/ <i>Wholesale and Retail Trade; Repair of Motor Vehicles and Motorcycles</i>	6,76	-6,11	3,58	6,78
H Transportasi dan Pergudangan/ <i>Transportation and Storage</i>	2,51	-0,15	2,15	2,16
I Penyediaan Akomodasi dan Makan Minum/ <i>Accommodation and Food Service Activities</i>	2,71	-9,22	2,17	4,02
J Informasi dan Komunikasi/ <i>Information and Communication</i>	6,12	9,6	2,27	3,98
K Jasa Keuangan dan Asuransi/ <i>Financial and Insurance Activities</i>	2,8	11,14	3,19	0,60
L Real Estat/ <i>Real Estate Activities</i>	0,08	-0,37	1,23	2,20

Lanjutan Tabel/Continued Table 12.4

Lapangan Usaha/Industry		2019	2020	2021 <sup>x</sup>	2022 <sup>xx</sup>
(1)		(2)	(3)	(4)	(5)
M,N	Jasa Perusahaan/Business Activities	5,13	-24,8	-15,75	4,00
O	Administrasi Pemerintahan, Pertahanan, dan Jaminan Sosial Wajib/Public Administration and Defence; Compulsory Social Security	9,76	3,45	-3,94	-0,14
P	Jasa Pendidikan/Education	5,5	1,64	-1,77	0,25
Q	Jasa Kesehatan dan Kegiatan Sosial/Human Health and Social Work Activities	4,18	4,03	8,04	1,02
R,S,T,U	Jasa Lainnya/Other Services Activities	0,94	-17,38	-3,73	0,23
<b>Produk Domestik Regional Bruto/Gross Regional Domestic Product</b>		<b>5,10</b>	<b>-0,06</b>	<b>2,41</b>	<b>3,11</b>

Catatan/Note: ...

Sumber/Source: BPS, berbagai sensus, survei dan sumber lain/BPS-Statistics Indonesia, various census, survey, and other sources

**Tabel**  
**Table** 12.5**Produk Domestik Regional Bruto Atas Dasar Harga Berlaku Menurut Jenis Pengeluaran di Kabupaten Timor Tengah Selatan (miliar rupiah), 2018–2022**  
**Gross Regional Domestic Product at Current Market Prices by Type of Expenditure in Timor Tengah Selatan Regency (billion rupiahs), 2018–2022**

<b>Jenis Pengeluaran</b> <b>Type of Expenditure</b>	<b>2018</b>	<b>2019</b>	<b>2020</b>	<b>2021<sup>x</sup></b>	<b>2022<sup>xx</sup></b>
(1)	(2)	(3)	(4)	(5)	(6)
Pengeluaran Konsumsi Rumah Tangga <i>Household Consumption Expenditure</i>	5 216,65	5 612,92	5 492,22	5 778,29	6 295,56
Pengeluaran Konsumsi LNPR <i>NPISH Consumption Expenditure</i>	143,45	156,32	152,30	161,30	173,49
Pengeluaran Konsumsi Pemerintah <i>Government Consumption Expenditure</i>	1 595,52	1 629,94	1 520,79	1 440,55	1 407,93
Pembentukan Modal Tetap Bruto <i>Gross Fixed Capital Formation</i>	2 605,39	2 758,62	2 600,37	2 778,23	2 958,193
Perubahan Inventori <i>Changes in Inventories</i>	66,82	77,24	84,44	90,06	90,02
Net Ekspor Barang dan Jasa <i>Net Exports of Goods and Services</i>	-2 258,63	-2 315,40	-1 907,39	-2 004,77	-2 114,82
<b>Produk Domestik Regional Bruto</b> <b>Gross Regional Domestic Product</b>	<b>7 369,20</b>	<b>7 919,63</b>	<b>7 942,73</b>	<b>8 243,66</b>	<b>8 810,387</b>

Catatan/Note: ...

Sumber/Source: BPS, berbagai sensus, survei dan sumber lain/BPS-Statistics Indonesia, various census, survey, and other sources



**Tabel**  
**Table** 12.6

**Produk Domestik Regional Bruto Atas Dasar Harga Konstan 2010 Menurut Jenis Pengeluaran di Kabupaten Timor Tengah Selatan (miliar rupiah), 2018–2022**  
**Gross Regional Domestic Product at 2010 Constant Market Prices by Type of Expenditure in Timor Tengah Selatan Regency (billion rupiahs), 2018–2022**

<b>Jenis Pengeluaran</b> <b>Type of Expenditure</b>	<b>2018</b>	<b>2019</b>	<b>2020</b>	<b>2021<sup>x</sup></b>	<b>2022<sup>xx</sup></b>
(1)	(2)	(3)	(4)	(5)	(6)
Pengeluaran Konsumsi Rumah Tangga <i>Household Consumption Expenditure</i>	3 498,16	3 692,19	3 633,74	3 727,56	3 856,96
Pengeluaran Konsumsi LNPR <i>NPISH Consumption Expenditure</i>	99,10	103,93	100,07	104,37	109,12
Pengeluaran Konsumsi Pemerintah <i>Government Consumption Expenditure</i>	1 020,03	1 033,90	949,96	895,68	851,38
Pembentukan Modal Tetap Bruto <i>Gross Fixed Capital Formation</i>	1 769,85	1 822,85	1 685,15	1 743,22	1 770,18
Perubahan Inventori <i>Changes in Inventories</i>	37,52	42,65	46,54	48,23	48,15
Net Ekspor Barang dan Jasa <i>Net Exports of Goods and Services</i>	-1 884,04	-1 923,53	-1 646,32	-1 635,14	-1 599,90
<b>Produk Domestik Regional Bruto</b> <b>Gross Regional Domestic Product</b>	<b>4 540,62</b>	<b>4 771,99</b>	<b>4 769,13</b>	<b>4 883,92</b>	<b>5 035,90</b>

Catatan/Note: ...

Sumber/Source: BPS, berbagai sensus, survei dan sumber lain/BPS-Statistics Indonesia, various census, survey, and other sources





# PERBANDINGAN ANTAR KABUPATEN/KOTA REGENCY/MUNICIPAL COMPARISON

13

Kabupaten Timor Tengah Selatan memiliki

Jumlah penduduk miskin terbesar di Provinsi NTT (2022)

120.45  
ribu jiwa



Populasi penduduk terbesar di Provinsi NTT (2022)



459.600  
jiwa

Indeks Pembangunan  
Manusia (IPM)



62.73



**PENJELASAN TEKNIS**

1. Laju pertumbuhan penduduk adalah angka yang menunjukkan tingkat pertambahan penduduk pertahun dalam jangka waktu tertentu. Angka ini dinyatakan sebagai persentase dari penduduk dasar. Laju pertumbuhan penduduk dapat dihitung menggunakan tiga metode, yaitu aritmatik, geometrik, dan eksponensial. Metode yang paling sering digunakan di BPS adalah metode geometrik.
2. Angka harapan hidup adalah rata-rata tahun hidup yang masih akan dijalani oleh seseorang yang telah berhasil mencapai umur  $x$ , pada suatu tahun tertentu, dalam situasi mortalitas yang berlaku di lingkungan masyarakatnya.
3. Angka Harapan Lama Sekolah (HLS) didefinisikan sebagai lamanya sekolah (dalam tahun) yang diharapkan akan dirasakan oleh anak pada umur tertentu di masa mendatang.
4. Menurut UNDP, IPM (Indeks Pembangunan Manusia) didefinisikan sebagai proses perluasan pilihan bagi penduduk. IPM mengukur pencapaian hasil pembangunan dari suatu daerah/ wilayah dalam tiga dimensi dasar pembangunan yaitu: lamanya hidup, pengetahuan/ tingkat pendidikan dan standard hidup layak. IPM digunakan

**TECHNICAL NOTES**

1. *The rate of population growth is a number that shows the level of population growth per year in a certain period. This number is expressed as a percentage of the basic population. The population growth rate can be calculated using three methods, namely arithmetic, geometric, and exponential. The most commonly used method in BPS is the geometric method.*
2. *Life expectancy is the average life year that is still to be lived by someone who has successfully reached age  $x$ , at a certain year, in the prevailing mortality situation in the community.*
3. *School Expectancy Expectancy Rate (HLS) is defined as the length of school (in years) that is expected to be felt by children at a certain age in the future.*
4. *According to UNDP, HDI (Human Development Index) is defined as a process of expanding choices for the population. HDI measures the achievement of development outcomes from an area / region in three basic dimensions of development, namely: the length of life, knowledge / level of education and standard of living. HDI is used to classify whether a country is*

Untuk mengklasifikasikan apakah sebuah negara adalah negara maju, negara berkembang, atau negara terbelakang dan juga untuk mengukur pengaruh dari kebijaksanaan ekonomi terhadap kualitas hidup. Angka IPM memberikan gambaran komprehensif mengenai tingkat pencapaian pembangunan manusia sebagai dampak dari kegiatan pembangunan yang dilakukan oleh suatu negara/daerah. Semakin tinggi nilai IPM suatu negara/daerah, menunjukkan pencapaian pembangunan manusianya semakin baik.

*a developed country, a developing country, or an underdeveloped country and also to measure the effect of economic policies on quality of life. HDI figures provide a comprehensive picture of the level of achievement of human development as a result of development activities undertaken by a country / region. The higher the HDI value of a country / region shows the better achievement of its human development.*

**ULASAN**

Pada tahun 2022 jumlah penduduk miskin Kabupaten Timor Tengah Selatan mengalami sedikit penurunan menjadi 120,45 ribu penduduk miskin, namun menduduki peringkat pertama terbanyak jika dibandingkan dengan kabupaten lainnya di Provinsi NTT.

Adapun Angka Harapan Hidup Kabupaten Timor Tengah Selatan cukup tinggi jika dibandingkan dengan kabupaten lain di Provinsi NTT yaitu 66,46 yang mengalami peningkatan dengan tahun sebelumnya. Hal ini sejalan dengan jumlah penduduk miskin di Kabupaten Timor Tengah Selatan yang mengalami sedikit penurunan.

Kepadatan penduduk Kabupaten Timor Tengah Selatan menduduki peringkat tiga terbawah pada Pulau Timor. Peringkat Pertama kepadatan penduduk terbanyak terdapat pada Kota Kupang, lalu diikuti oleh Kabupaten Belu dan Malaka. Hal ini sangat wajar mengingat wilayah Kabupaten Timor Tengah Selatan yang cukup luas dan yang terluas di Pulau Timor.

**DESCRIPTION**

*In 2022, the number of poor people in Timor Tengah Selatan Regency has decreased slightly to 120 thousand poor people, but is in the first rank compared to other districts in NTT Province.*

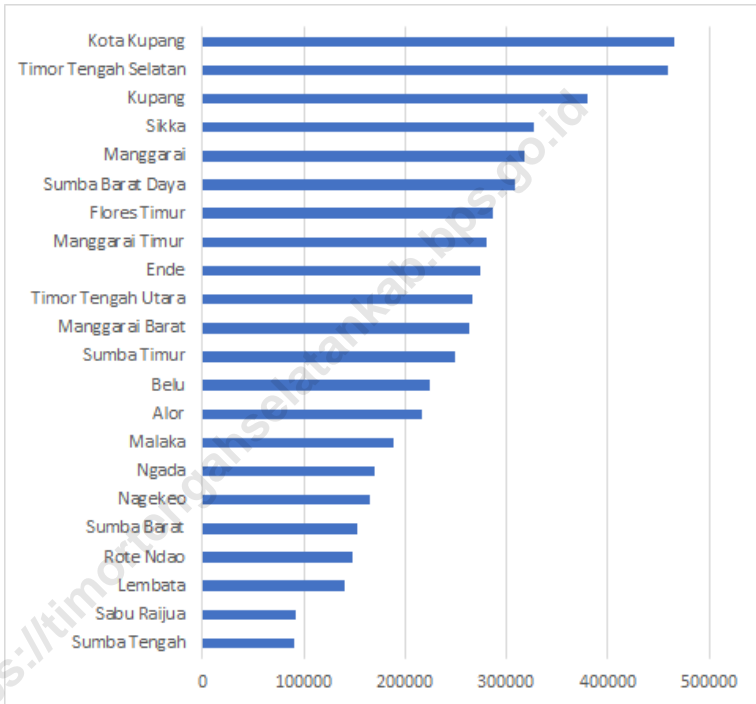
*The Life Expectancy Rate of Timor Tengah Selatan Regency is quite high when compared to other districts in the NTT Province, namely 66.42 which has increased from the previous year. This is in line with the number of poor people in Timor Tengah Selatan Regency which has experienced a slight decline.*

*The population density of Timor Tengah Selatan Regency is in the third lowest place on the island of Timor. In the first place, the highest population density is in Kupang City, followed by Belu and Malaka Regencies. This is very reasonable considering the area of Timor Tengah Selatan Regency which is quite extensive and the largest in Timor Island.*





**Gambar 13.1** Jumlah Penduduk menurut Kabupaten/Kota di Provinsi Nusa Tenggara Timur, 2022  
**Figures** **13.1** **Jumlah Penduduk menurut Kabupaten/Kota di Provinsi Nusa Tenggara Timur, 2022**  
**Population by Regency/Municipality in Nusa Tenggara Timur Province (thousand), 2022**



Sumber/Source : BPS Nusa Tenggara Timur/Statistics of Nusa Tenggara Timur Province

**Gambar** 13.2 **Indeks Pembangunan Manusia**  
**Figures** **Indeks Pembangunan Manusia di Kabupaten Timor Tengah Selatan, 2018–2022**  
**Human Development Index in Timor Tengah Selatan**  
**Regency, 2018 - 2022**



Catatan/Note: -

Sumber/Source: BPS Nusa Tenggara Timur/Statistics of Nusa Tenggara Timur Province

**Tabel**  
**Table** 13.1**Jumlah Penduduk Menurut Kabupaten/Kota di Provinsi  
Nusa Tenggara Timur (ribu), 2018–2022**  
**Population by Regency/Municipality in Nusa Tenggara  
Timor Province (thousand), 2018–2022**

<b>Kabupaten/Kota Regency/Municipality</b>	<b>2018</b>	<b>2019</b>	<b>2020</b>	<b>2021</b>	<b>2022</b>
(1)	(2)	(3)	(4)	(5)	(6)
Sumba Barat	127 872	129 710	145 097	148 252	152 407
Sumba Timur	255 601	258 486	244 820	246 618	248 776
Kupang	387 479	403 582	366 383	372 101	379 464
Timor Tengah Selatan	465 970	467 990	455 410	457 406	459 600
Timor Tengah Utara	251 993	254 171	259 829	262 698	266 293
Belu	216 783	220 115	217 973	220 764	224 306
Alor	204 380	205 599	211 872	213 994	216 629
Lembata	140 390	143 074	135 930	137 631	139 787
Flores Timur	253 818	255 916	276 896	281 001	286 270
Sikka	318 920	320 401	321 953	324 252	326 999
Ende	272 988	273 929	270 763	272 078	273 553
Ngada	161 196	163 217	165 254	167 396	170 115
Manggarai	333 912	338 424	312 855	315 041	317 646
Rote Ndao	165 807	172 104	143 764	145 972	148 811
Manggarai Barat	269 029	274 689	256 317	259 566	263 687
Sumba Tengah	71 801	72 800	85 482	87 630	90 482
Sumba Barat Daya	338 427	344 720	303 650	305 689	308 106
Nagekeo	144 414	145 826	159 732	162 463	166 002
Manggarai Timur	283 313	287 207	275 603	277 914	280 732
Sabu Raijua	94 406	97 379	89 327	90 837	92 792
Malaka	189 220	191 892	183 898	185 809	188 191
Kota Kupang	423 800	434 972	442 758	452 626	465 637
<b>Nusa Tenggara Timur</b>	<b>5 371 519</b>	<b>5 456 203</b>	<b>5 325 566</b>	<b>5 387 738</b>	<b>5 466 285</b>

Catatan/Note: -

Sumber/Source: BPS Nusa Tenggara Timur/Statistics of Nusa Tenggara Timur Province

**Tabel**  
**Table** 13.2

**Laju Pertumbuhan Produk Domestik Regional Bruto Atas Dasar Harga Konstan 2010 Menurut Kabupaten/Kota di Provinsi Nusa Tenggara Timur (persen), 2019–2022**  
**Rate of Growth of Gross Regional Domestic Products at 2010 Constant Market Prices by Regency/Municipality in Nusa Tenggara Timur Province (percent), 2019–2022**

Kabupaten/Kota Regency/Municipality	2019	2020	2021 <sup>x</sup>	2022 <sup>xx</sup>
(1)	(3)	(4)	(5)	(6)
Sumba Barat	5,12	-0,27	1,03	3,23
Sumba Timur	5,11	-0,83	1,08	2,63
Kupang	5,13	-0,80	2,70	2,61
Timor Tengah Selatan	5,10	-0,06	2,41	3,11
Timor Tengah Utara	4,90	-0,55	2,36	2,80
Belu	5,38	0,40	1,75	3,19
Alor	5,13	-0,55	2,50	2,95
Lembata	5,09	-0,37	1,44	2,60
Flores Timur	4,86	0,87	0,69	1,71
Sikka	5,21	-0,85	2,13	3,37
Ende	5,08	-1,33	2,13	3,09
Ngada	5,03	0,04	1,13	3,05
Manggarai	5,05	-0,79	1,30	2,21
Rote Ndao	5,23	0,30	2,24	3,56
Manggarai Barat	5,54	0,89	1,29	4,12
Sumba Tengah	5,01	0,86	1,41	2,58
Sumba Barat Daya	5,06	0,10	2,08	3,80
Nagekeo	4,23	0,63	2,04	3,12
Manggarai Timur	5,04	0,87	2,31	3,74
Sabu Raijua	5,12	-0,39	1,49	3,02
Malaka	4,90	0,97	1,95	3,73
Kota Kupang	6,29	-2,05	1,34	3,43
<b>Nusa Tenggara Timur</b>	<b>5,20</b>	<b>-0,83</b>	<b>2,52</b>	<b>3,05</b>

Catatan/Note: -

Sumber/Source: BPS Nusa Tenggara Timur/Statistics of Nusa Tenggara Timur Province

**Tabel**  
**Table** 13.3**Jumlah Penduduk Miskin Menurut Kabupaten/Kota di  
Provinsi Nusa Tenggara Timur (ribu), 2018–2022**  
**Number of Poor Population by Regency/Municipality in  
Nusa Tenggara Timur Province (thousand), 2018–2022**

Kabupaten/Kota Regency/Municipality	2018	2019	2020	2021	2022
(1)	(2)	(3)	(4)	(5)	(6)
Sumba Barat	36,30	36,56	36,95	37,78	37,06
Sumba Timur	76,80	77,39	77,30	78,33	75,28
Kupang	88,67	92,02	94,94	91,25	88,02
Timor Tengah Selatan	130,63	130,31	128,98	125,68	120,45
Timor Tengah Utara	56,09	56,94	56,98	58,33	55,88
Belu	33,91	34,08	34,18	35,41	33,98
Alor	44,13	44,32	43,55	43,83	42,30
Lembata	36,95	37,46	37,92	38,75	37,88
Flores Timur	27,99	27,83	27,89	28,90	28,08
Sikka	44,02	43,32	42,18	43,09	40,87
Ende	66,01	63,45	65,22	66,38	63,40
Ngada	20,79	20,31	20,62	20,98	20,14
Manggarai	69,32	69,33	69,52	71,03	69,68
Rote Ndao	46,12	47,66	48,77	51,71	52,43
Manggarai Barat	48,53	49,23	49,40	51,15	49,95
Sumba Tengah	24,93	25,12	25,37	25,48	24,49
Sumba Barat Daya	97,28	96,30	97,81	100,42	98,50
Nagekeo	18,69	18,70	18,51	19,11	18,01
Manggarai Timur	74,88	75,83	76,69	77,17	74,55
Sabu Raijua	28,88	29,49	30,14	30,60	30,00
Malaka	30,79	30,83	31,12	32,17	30,48
Kota Kupang	40,44	39,86	39,72	41,77	40,20
<b>Nusa Tenggara Timur</b>	<b>1 142,17</b>	<b>1 146,32</b>	<b>1 153,76</b>	<b>1169,31</b>	<b>1131,62</b>

Catatan/Note: -

Sumber/Source: BPS Nusa Tenggara Timur/Statistics of Nusa Tenggara Timur Province

**Tabel**  
**Table** 13.4

**Indeks Pembangunan Manusia Menurut Kabupaten/Kota  
di Provinsi Nusa Tenggara Timur, 2018–2022**  
*Human Development Index by Regency/Municipality in  
Nusa Tenggara Timur Province, 2018–2022*

<b>Kabupaten/Kota Regency/Municipality</b>	<b>2018</b>	<b>2019</b>	<b>2020</b>	<b>2021</b>	<b>2022</b>
(1)	(2)	(3)	(4)	(5)	(6)
Sumba Barat	62,91	63,56	63,53	63,83	64,43
Sumba Timur	64,65	65,34	65,52	65,74	66,17
Kupang	63,55	64,43	64,32	64,41	65,04
Timor Tengah Selatan	61,58	62,23	62,15	62,16	62,73
Timor Tengah Utara	62,65	63,34	63,53	63,69	64,26
Belu	61,86	62,54	62,68	62,77	63,22
Alor	60,14	61,03	61,33	61,37	62,26
Lembata	63,96	64,91	64,74	64,75	65,47
Flores Timur	63,55	64,34	64,22	64,22	64,93
Sikka	63,89	64,75	65,11	65,41	66,06
Ende	66,62	67,20	67,04	67,30	67,97
Ngada	67,10	67,76	67,88	67,88	68,26
Manggarai	63,32	64,15	64,54	65,01	65,83
Rote Ndao	61,51	62,22	62,39	62,60	63,21
Manggarai Barat	62,58	63,50	63,89	64,17	64,92
Sumba Tengah	60,07	61,01	61,53	61,80	62,71
Sumba Barat Daya	61,89	62,60	62,28	62,29	63,15
Nagekeo	65,35	65,88	65,81	65,82	66,22
Manggarai Timur	59,49	60,47	60,85	61,37	62,30
Sabu Raijua	55,79	56,66	57,02	57,03	57,90
Malaka	59,66	60,34	60,21	60,42	61,34
Kota Kupang	78,84	79,55	79,71	79,74	80,20
<b>Nusa Tenggara Timur</b>	<b>64,39</b>	<b>65,23</b>	<b>65,19</b>	<b>65,28</b>	<b>65,90</b>

Catatan/Note: -

Sumber/Source: BPS Nusa Tenggara Timur/Statistics of Nusa Tenggara Timur Province







# ST 2023

## SENSUS PERTANIAN

CENSUS OF AGRICULTURE

# BerAKHLAK

Berorientasi Pelayanan Akuntabel Kompeten  
Harmonis Loyal Adaptif Kolaboratif

*Service Oriented, Accountable, Competent,  
Harmonious, Loyal, Adaptive, Collaborative*

# DATA

## MENCERDASKAN BANGSA

— *Enlighten The Nation* —

**BADAN PUSAT STATISTIK  
KABUPATEN TIMOR TENGAH SELATAN**  
*Statistics of Timor Tengah Selatan Regency*

Jalan Proklamasi No.6 SoE - 85511  
Telp/fax : (0388) 21051  
Homepage: [www.timortengahselatankab.bps.go.id](http://www.timortengahselatankab.bps.go.id)  
Email: [bps5304@bps.go.id](mailto:bps5304@bps.go.id)

ISSN 23024461



9 772302 446008



# GEOGRAFI DAN IKLIM

## GEOGRAPHY AND CLIMATE

# 01

1

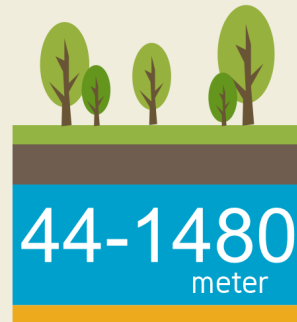


Luas Daerah Kabupaten  
Timor Tengah Selatan

222 hari



Jumlah Hari Hujan di  
Kota Kupang  
Tahun 2022



Tinggi Daerah Dari  
Permukaan Air Laut



**PENJELASAN TEKNIS**

1. Secara astronomi Timor Tengah Selatan terletak antara  $9^{\circ}26'$  -  $10^{\circ}10''$  Lintang Selatan dan  $124^{\circ}49'01''$  -  $124^{\circ}04'00''$  Bujur Timur.
2. Berdasarkan posisi geografisnya, Timor Tengah Selatan memiliki batas-batas: Utara – Kabupaten Timor Tengah Utara, Timur – Kabupaten Timor Tengah Utara dan Kabupaten Belu, Selatan – Laut Timor, Barat – Kabupaten Kupang.
3. Badan Pusat Statistik (BPS) telah melakukan pendataan Potensi Desa (PODES) sejak tahun 1980 hingga terakhir yang dilaksanakan pada tahun 2021. Pada dekade 1990 – 2003, pengumpulan data Podes dilakukan bersamaan dengan penyelenggaraan sensus, selain itu pada tahun 1994 dan 1995 pernah dilakukan berkenaan dengan program Inpres Desa Tertinggal (IDT). Pada tahun 2018-2021, PODES diadakan setiap tahun.
4. Data PODES merupakan satu-satunya sumber data kewilayahan yang muatannya beragam dan memberi gambaran tentang situasi pembangunan suatu wilayah (regional). Ini berbeda dengan data dari hasil pendekatan rumah tangga yang lebih menekankan pada dimensi aktivitas sektoral.

**TECHNICAL NOTES**

1. *Astronomically, Timor Tengah Selatan is located between  $9^{\circ}26'$  -  $10^{\circ}10''$  South latitude and  $124^{\circ}49'01''$  -  $124^{\circ}04'00''$  between east longitude.*
2. *In terms of geographic position, Timor Tengah Selatan has boundaries as follows: North – Timor Tengah Utara regency. East – Timor Tengah Utara regency and Belu regency. South – Timor Sea. West – Kupang regency.*
3. *BPS – Statistics Indonesia has already recorded village potential (PODES) data since 1980 until the last was conducted in 2021. With respect to the implementation of IDT program (geographic poverty targeting) the collection of PODES data was ever carried out in 1994 and 1995. In 2018-2021, PODES held annually.*
4. *PODES data is the only source of regional data consisting of various information and providing the pictures of development progress in a region. The PODES data are different from data resulted from household surveys focusing on the dimension of sectoral activities. Both kind of data are important and become a trade mark of BPS on the data richness aspect.*

5. PODES dilakukan dengan cara sensus (complete enumeration). Pencacahan dilakukan melalui wawancara langsung oleh petugas pencacah (PCL) terhadap Kepala Desa/Lurah, staf yang ditunjuk atau narasumber lain yang relevan.
  6. Seperti halnya di wilayah lain di Indonesia, Kabupaten Timor Tengah Selatan juga hanya dikenal 2 musim yaitu kemarau dan hujan. Secara umum, musim kemarau terjadi pada Juni-September, sedangkan musim hujan pada Desember-Maret. Namun setahun terakhir telah terjadi perubahan periode musim yang cukup signifikan. Waktu hujan menjadi lebih pendek dibanding tahun-tahun sebelumnya.
5. *The method of the collection of PODES data was conducted by a census method (complete enumeration). The enumeration was undertaken by interviewing directly to village head or staff member of village office entrusted to answer.*
  6. *Similar to other places in Indonesia, Timor Tengah Selatan Regency has only two seasons: dry and rainy. In general, dry season is from June to September, while rainy season is from December to March. However, in last one year, the season period changed significantly. Rainy season was shorter than previous years.*

## ULASAN

Timor Tengah Selatan (TTS) merupakan Kabupaten dengan wilayah terluas ke-3 di Provinsi NTT dengan luasan wilayah sebesar 3.955,36 km<sup>2</sup> dan seluruh wilayahnya berada pada satu daratan Pulau Timor. TTS secara astronomis sendiri terletak antara 9<sup>o</sup>26' - 10<sup>o</sup>10" Lintang Selatan dan 124<sup>o</sup>49'01" - 124<sup>o</sup>04'00" Bujur Timur.

Wilayah administrasi Kabupaten Timor Tengah Selatan terbagi atas 32 kecamatan. Kecamatan Amanuban Selatan merupakan kecamatan dengan wilayah terluas yaitu 326,01 km<sup>2</sup> (8,24%) dan Kecamatan Kota SoE merupakan kecamatan dengan wilayah terkecil yaitu 28,08 km<sup>2</sup> (0,71%).

Mengingat seluruh wilayahnya berada dalam 1 pulau, akses ke Kabupaten Timor Tengah Selatan dapat ditempuh dengan menggunakan jalur/transportasi darat. Jalur darat juga dapat digunakan untuk menempuh perjalanan ke Ibukota Provinsi Nusa Tenggara Timur dan beberapa Kabupaten lainnya seperti Kabupaten Kupang, Kabupaten Timor Tengah Utara, Kabupaten Belu, dan Kabupaten Malaka.

Selama tahun 2022, hari hujan paling banyak terjadi di bulan Desember yaitu sebanyak 27 hari dalam satu bulan di Kota Kupang, kota terdekat ke Kabupaten Timor Tengah Selatan. Sedangkan intensitas hujan tertingginya terjadi di bulan Februari dengan curah hujan sebesar 646,5 mm.

## DESCRIPTION

*Timor Tengah Selatan (TTS) is the 3rd largest regency in NTT Province, with an area of 3,955.36 km<sup>2</sup> and the whole area is on one mainland of Timor Island. Astronomically, Timor Tengah Selatan is located between 9<sup>o</sup>26' - 10<sup>o</sup>10" South latitude and 124<sup>o</sup>49'01" - 124<sup>o</sup>04'00" between east longitude.*

*Administratively, Timor Tengah Selatan Regency is consist of 32 Subdistrict. Amanuban Selatan Subdistrict has the largest area with 326,01 km<sup>2</sup> (8,24%) while Kota SoE Subdistrict is the subdistrict with the smallest area 28,08 km<sup>2</sup> (0,71%).*

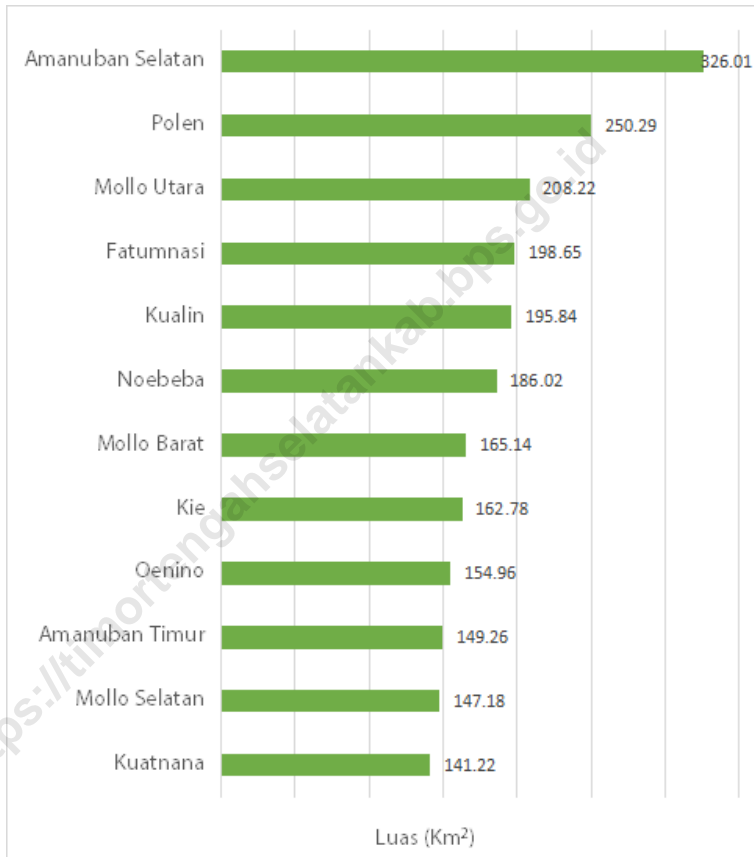
*Remembering the whole area is on the same island, every area in Timor Tengah Selatan Regency can be accessed through land transportation. It is also used to reach the capital of Nusa Tenggara Timur Province also to other Regency such as Kupang Regency, Timor Tengah Utara Regency, Belu Regency, and Malaka Regency as well.*

*During 2022, the most rainy days occurred in December, namely 27 days a month in Kupang City, the closest city to South Central Timor Regency. Meanwhile, the highest rainfall intensity occurred in February with a rainfall of 646.5 mm.*





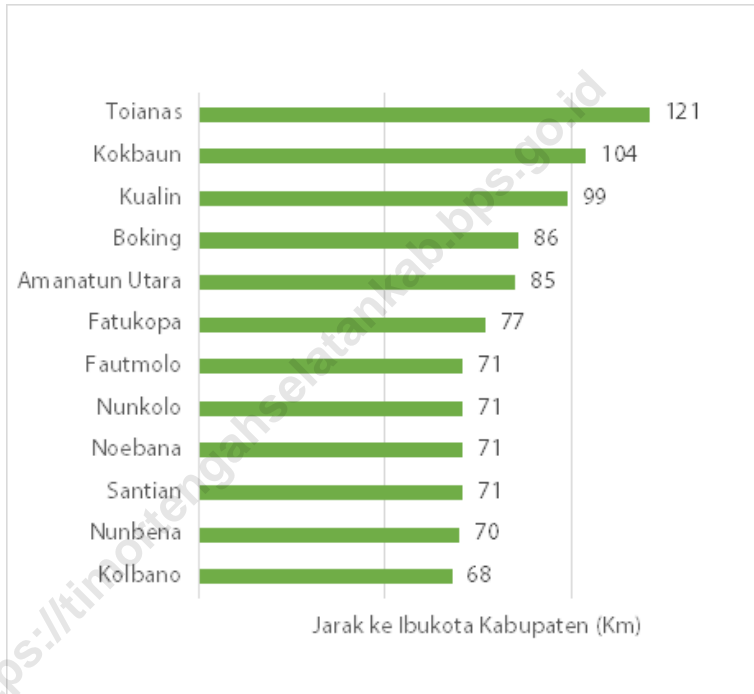
**Gambar 1.1** 12 Kecamatan dengan Daerah Terluas, 2022  
**Figures 1.1** 12 Subdistricts with Largest Area, 2022



Sumber/Source : ....

**Gambar** 1.2  
**Figures**

**12 Kecamatan terjauh dari Ibukota Kabupaten Timor Tengah Selatan, 2022**  
**12 Most Remote Subdistricts from Capital of Timor Tengah Selatan Regency (km), 2022**



Sumber/Source : Kanwil Badan Pertanahan Nasional Provinsi Jawa Tengah/National Landagency Council of Jawa Tengah Province

## 1.1 KEADAAN GEOGRAFI GEOGRAPHY CONDITION

**Tabel** 1.1.1 **Luas Daerah dan Jumlah Pulau Menurut Kecamatan di Kabupaten Timor Tengah Selatan, 2022**  
**Table** 1.1.1 **Total Area and Number of Islands by Subdistrict in Timor Tengah Selatan Regency, 2022**

Kecamatan Subdistrict	Ibukota Kecamatan Capital of Subdistrict	Luas Total Area (km <sup>2</sup> /sq.km)
(1)	(2)	(3)
1. Mollo Utara	Kapan	208,22
2. Fatumnasi	Kuanoel	198,65
3. Tobu	Tobu	98,89
4. Nunbena	Nunbena	134,49
5. Mollo Selatan	Siso	147,18
6. Polen	Puna	250,29
7. Mollo Barat	Kiukole	165,14
8. Mollo Tengah	Sakteo	99,69
9. Kota Soe	Soe	28,08
10. Amanuban Barat	Neonmat	114,30
11. Batu Putih	Oebobo	102,32
12. Kwatnana	Tetaf	141,22
13. Amanuban Selatan	Panite	326,01
14. Noebeba	Oepliki	186,02
15. Kuanfatu	Kuanfatu	136,52
16. Kualin	Kualin	195,84
17. Amanuban Tengah	Niki-Niki	87,71
18. Kolbano	Kolbano	108,70
19. Oenino	Oenin	154,96
20. Amanuban Timur	Oe'Ekam	149,26
21. Fautmolo	Oeleon	46,34
22. Fatukopa	Nunfutu	65,59
23. Kie	Napi	162,78
24. Kot'olin	Hoibeti	58,94
25. Amanatun Selatan	Oinlasi	82,64
26. Boking	Boking	94,58
27. Nunkolo	Nunkolo	69,09
28. Noebana	Noebana	49,63
29. Santian	Santian	48,17
30. Amanatun Utara	Snok	105,84
31. Toianas	Toianas	103,95
32. Kokbaun	Lotas	34,32
<b>Timor Tengah Selatan</b>		<b>3 955,36</b>

Lanjutan Tabel/Continued Table 1.1.1

Kecamatan Subdistrict	Persentase terhadap Luas Kabupaten/ Kota Percentage to Regency/Municipal Area	Jumlah Pulau Number of Islands
(1)	(2)	(3)
1. Mollo Utara	5,26	1
2. Fatumnasi	5,02	1
3. Tobu	2,50	1
4. Nunbena	3,40	1
5. Mollo Selatan	3,72	1
6. Polen	6,33	1
7. Mollo Barat	4,17	1
8. Mollo Tengah	2,52	1
9. Kota Soe	0,71	1
10. Amanuban Barat	2,89	1
11. Batu Putih	2,59	1
12. Kuatnana	3,57	1
13. Amanuban Selatan	8,24	1
14. Noebeba	4,70	1
15. Kuanfatu	3,45	1
16. Kualin	4,95	1
17. Amanuban Tengah	2,22	1
18. Kolbano	2,75	1
19. Oenino	3,92	1
20. Amanuban Timur	3,77	1
21. Fautmolo	1,17	1
22. Fatukopa	1,66	1
23. Kie	4,12	1
24. Kot'olin	1,49	1
25. Amanatun Selatan	2,09	1
26. Boking	2,39	1
27. Nunkolo	1,75	1
28. Noebana	1,25	1
29. Santian	1,22	1
30. Amanatun Utara	2,68	1
31. Toianas	2,63	1
32. Kokbaun	0,87	1
<b>Timor Tengah Selatan</b>	<b>100,00</b>	<b>1</b>

Catatan/Note: <sup>1</sup> Berdasarkan Peraturan Menteri Dalam Negeri Nomor 137 Tahun 2017 tanggal 29 Desember 2017/Based on Minister of Home Affairs Regulation Number 137/2017, December 29, 2017

<sup>2</sup> Berdasarkan informasi Kementerian Dalam Negeri Tahun 2018/Based on information from Ministry of Home Affairs, 2018

Sumber/Source: Kementerian Dalam Negeri/Ministry of Home Affairs

**Tabel**  
**Table** 1.1.2

**Tinggi Wilayah dan Jarak ke Ibukota Kabupaten/Kota  
Menurut Kecamatan di Kabupaten Timor Tengah Selatan,  
2022**

***Altitude and Distance to the Capital of Regency/  
Municipality by Subdistrict in Timor Tengah Selatan  
Regency, 2022***

Kecamatan Subdistrict	Tinggi Wilayah (mdpl) Altitude (m a.s.l)	Jarak ke Ibukota Kabupaten/Kota Distance to the Capital of Regency/ Municipality
(1)	(2)	(3)
1. Mollo Utara	1 007	20,60
2. Fatumnasi	1 480	37,00
3. Tobu	867	32,00
4. Nunbena	780	70,00
5. Mollo Selatan	733	8,00
6. Polen	376	54,00
7. Mollo Barat	597	45,00
8. Mollo Tengah	944	10,00
9. Kota Soe	893	2,00
10. Amanuban Barat	814	8,00
11. Batu Putih	106	35,00
12. Kwatnana	854	22,00
13. Amanuban Selatan	65	57,00
14. Noebeba	67	25,00
15. Kuanfatu	417	42,00
16. Kualin	238	99,00
17. Amanuban Tengah	756	27,00
18. Kolbano	166	68,00
19. Oenino	501	11,00
20. Amanuban Timur	455	57,00
21. Fautmolo	787	71,00
22. Fatukopa	251	77,00
23. Kie	776	47,00
24. Kot'olin	604	55,00
25. Amanatun Selatan	856	49,00
26. Boking	44	86,00
27. Nunkolo	464	71,00
28. Noebana	382	71,00
29. Santian	559	71,00
30. Amanatun Utara	559	85,00
31. Toianas	98	121,00
32. Kokbaun	328	104,00
<b>Timor Tengah Selatan</b>	<b>XX</b>	<b>XX</b>

Catatan/Note : -

Sumber/Source : Survei Potensi Desa (PODES) 2018/Village Potential Data Collection 2018

## 1.2 KEADAAN IKLIM CLIMATE CONDITION

**Tabel** 1.2.1 **Pengamatan Unsur Iklim Menurut Bulan di Stasiun Iklim Kupang, 2022**  
**Table** 1.2.1 **Observation of Climate Elements By Months at Kupang Climate Station, 2022**

Bulan Month	Suhu/Temperature (°C)			Kelembaban/Humidity (%)		
	Minimum	Rata-rata Average	Maksimum Maximum	Minimum	Rata-rata Average	Maksimum Maximum
(1)	(2)	(3)	(4)	(5)	(6)	(7)
Januari/January	23,2	28,7	32,2	65,0	84,0	99,0
Februari/February	22,0	28,2	33,4	59,0	86,0	100,0
Maret/March	23,2	29,2	34,6	65,0	83,1	98,0
April/April	22,2	29,8	34,8	46,0	75,1	98,0
Mei/May	21,7	30,5	35,4	47,0	67,6	97,0
Juni/June	22,0	29,3	34,6	47,0	68,6	98,0
Juli/July	18,4	28,2	33,8	25,0	62,5	98,0
Agustus/August	17,4	29,4	34,8	19,0	61,0	94,0
September/September	20,8	30,0	36,1	42,0	67,8	94,0
Oktober/October	23,6	30,4	36,5	43,0	71,9	97,0
November/November	22,4	29,1	34,6	48,0	79,3	97,0
Desember/December	22,4	29,2	33,9	53,0	78,2	100,0

Lanjutan Tabel/*Continued Table 1.2.1*

Bulan Month	Kecepatan Angin (m/det) Wind Velocity (m/sec)			Tekanan Udara/Atmospheric Pressure (mbar)		
	Minimum	Rata-rata Average	Maksimum Maximum	Minimum	Rata-rata Average	Maksimum Maximum
(1)	(8)	(9)	(10)	(11)	(12)	(13)
Januari/January	0,0	4,8	16,0	1 000,1	1 004,9	1 009,3
Februari/February	0,0	3,2	16,0	1 000,8	1 004,7	1 009,5
Maret/March	0,0	2,5	12,0	1 001,2	1 005,2	1 008,8
April/April	0,0	1,9	16,0	1 002,1	1 006,0	1 009,1
Mei/May	0,0	3,0	13,0	1 003,0	1 006,8	1 011,6
Juni/June	0,0	4,3	16,0	1 004,5	1 007,6	1 011,3
Juli/July	0,0	4,5	12,0	1 005,1	1 008,4	1 011,5
Agustus/August	0,0	4,3	16,0	1 003,5	1 008,2	1 012,8
September/September	0,0	3,3	15,0	1 003,8	1 007,9	1 012,4
Oktober/October	0,0	3,1	12,0	1 002,4	1 006,5	1 010,2
November/November	0,0	2,6	14,0	1 001,9	1 006,0	1 010,4
Desember/December	0,0	3,7	15,0	998,8	1 004,0	1 008,1

Lanjutan Tabel/*Continued Table 1.2.1*

Bulan Month	Jumlah Curah Hujan Number of Precipitation (mm)	Jumlah Hari Hujan (hari) Number of Rainy Days (day)	Penyinaran Matahari Duration of Sunshine (%)
(1)	(14)	(15)	(16)
Januari/January	351,2	24,0	5,2
Februari/February	646,5	25,0	5,1
Maret/March	169,2	25,0	6,5
April/April	65,8	9,0	8,8
Mei/May	15,3	10,0	9,3
Juni/June	60,0	8,0	7,9
Juli/July	10,4	26,0	9,1
Agustus/August	6,7	18,0	9,5
September/September	29,4	3,0	9,8
Oktober/October	53,4	22,0	8,9
November/November	271,2	25,0	6,5
Desember/December	503,9	27,0	6,6

Catatan/Note: \*Data Kota Kupang/Kupang Municipality Data  
 Sumber/Source: Stasiun Klimatologi Klas II Lasiana Kupang/Climatology Station Class II Lasiana Kupang









## Jumlah Pegawai Negeri Sipil di Kabupaten Timor Tengah Selatan Tahun 2022

Jumlah Pegawai Negeri Sipil Laki-laki

1483

Jumlah Pegawai Negeri Sipil Perempuan

1637

## Jumlah Anggota DPRD di Kabupaten Timor Tengah Selatan Tahun 2022

35

Jumlah Anggota DPRD Laki-laki

5

Jumlah Anggota DPRD Perempuan





**PENJELASAN TEKNIS**

1. Desa/kelurahan adalah wilayah administrasi terendah dalam hierarki pembagian wilayah administrasi Indonesia di bawah kecamatan. Wilayah administrasi terendah dalam hierarki pembagian wilayah administrasi Indonesia di bawah kecamatan, selain desa/kelurahan adalah Nagari, Unit Pemukiman Transmigrasi (UPT), dan Pemukiman Masyarakat Terasing (PMT).
2. DPRD adalah lembaga legislatif di tingkat kabupaten. Anggota DPRD dipilih melalui pemilu dan dilantik dalam masa jabatan lima tahun.
3. Pegawai Negeri Sipil Daerah (PNS Daerah), yaitu PNS yang bekerja di Pemerintah Daerah dan gajinya dibebankan pada APBD. PNS Daerah terdiri atas PNS Daerah Provinsi dan PNS Daerah Kabupaten/Kota.
4. Pendapatan daerah adalah hak pemerintah daerah yang diakui sebagai penambah nilai kekayaan bersih dalam periode tahun bersangkutan. Pendapatan Daerah terdiri dari pendapatan asli daerah, dana perimbangan, dan lain-lain pendapatan daerah yang sah.
5. Pendapatan Asli Daerah (PAD) adalah pendapatan yang diperoleh daerah yang dipungut berdasarkan peraturan daerah

**TECHNICAL NOTES**

1. *Village/Urban is the lowest administrative area in the hierarchy of Indonesian administrative territory under subdistrict. The lowest administrative areas in the hierarchy of Indonesian administrative under subdistrict, apart from villages / kelurahan, are Nagari, Transmigration Settlement Unit (TSU), and Remote Community Settlements (RCS).*
2. *DRPD is a legislative institution in the regency. DPRD members are elected through a general election and appointed for a five-year membership.*
3. *Regional Civil Servant (PNS Region), ie civil servants working in local government and the salary charged to the budget. Regional civil servants consist of civil servants and civil servants Provincial District/City.*
4. *Regional revenue is the right of the regional government which is recognized as an addition to the value of net assets in the period of the year concerned. Regional revenue consists of regional revenue, balance funds, and other legal regional revenue.*
5. *Regional original revenue (PAD) is revenue obtained by a region which is collected based on regional regulations in accordance with*

sesuai dengan peraturan perundang-undangan untuk mengumpulkan dana guna keperluan daerah yang bersangkutan dalam membiayai kegiatannya. PAD terdiri dari pajak daerah, retribusi daerah, hasil pengelolaan kekayaan daerah yang dipisahkan, dan lain-lain pendapatan asli daerah yang sah.

6. Dana perimbangan adalah dana yang bersumber dari pendapatan APBN yang dialokasikan kepada daerah untuk mendanai kebutuhan daerah dalam rangka pelaksanaan desentralisasi. Dana Perimbangan terdiri dari Bagi Hasil Pajak/Bukan Pajak, Dana Alokasi Umum (DAU), dan Dana Alokasi Khusus (DAK).
  7. Lain-lain pendapatan daerah yang sah adalah pendapatan lainnya dari pemerintah pusat dan atau dari instansi pusat, serta dari daerah lainnya. Lain-lain pendapatan yang sah terdiri dari pendapatan hibah, dana darurat, dana bagi hasil dari provinsi dan pemerintah daerah lainnya, dana penyesuaian dan otonomi khusus, dan bantuan keuangan dari provinsi atau pemerintah daerah lainnya.
  8. Belanja daerah adalah semua kewajiban daerah yang diakui sebagai pengurang nilai kekayaan bersih dalam periode tahun anggaran yang bersangkutan. Belanja Daerah terdiri dari belanja tidak langsung dan belanja
- statutory regulations to collect funds for the needs of the region concerned in financing its activities. PAD consists of local taxes, regional levies, proceeds from the management of separated regional assets, and other legitimate local revenue.*
6. *Balance funds are funds sourced from APBN revenues allocated to regions to finance regional needs in the context of implementing decentralization. The Balancing Fund consists of Tax/Non-Tax Profit Sharing, General Allocation Fund (DAU), and Special Allocation Fund (DAK).*
  7. *Other legitimate regional revenues are other revenues from the central government and/or from central agencies, as well as from other regions. Other legitimate revenue consists of revenue grants, emergency funds, revenue-sharing funds from the province and other local governments, special autonomy and adjustment funds, and financial assistance from the province or other local governments.*
  8. *Regional expenditures are all regional obligations recognized as a deduction for net assets in the period of the fiscal year concerned. Regional expenditures consist of indirect expenditures and direct expenditures.*

langsung.

9. Belanja tidak langsung adalah bagian belanja yang dianggarkan tidak terkait langsung dengan pelaksanaan program. Belanja tidak langsung terdiri dari : belanja pegawai berupa gaji dan tunjangan yang telah ditetapkan undang-undang, belanja bunga, belanja hibah, belanja bantuan sosial, belanja bagi hasil kepada provinsi/kabupaten/kota dan pemerintah desa, belanja bantuan keuangan, serta belanja tidak terduga.
  10. Belanja langsung adalah bagian belanja yang dianggarkan terkait langsung dengan pelaksanaan program. Belanja langsung terdiri dari belanja pegawai, belanja barang dan jasa, serta belanja modal untuk melaksanakan program dan kegiatan pemerintah daerah dan telah dianggarkan oleh pemerintah daerah.
  11. Pembiayaan daerah digunakan untuk mengetahui pembiayaan neto, yang merupakan selisih antara penerimaan pembiayaan dengan pengeluaran pembiayaan.
  12. Penerimaan pembiayaan daerah terdiri dari sisa lebih perhitungan anggaran tahun anggaran sebelumnya (SiLPA), pencairan dan cadangan, hasil penjualan kekayaan daerah yang dipisahkan, penerimaan pinjaman daerah, penerimaan kembali pemberian pinjaman, penerimaan piutang
9. *Indirect expenditure is the portion of expenditure budgeted not directly related to program implementation. Indirect expenditure consists of: personnel expenditure in the form of salaries and allowances stipulated by law, interest expenditure, grant expenditure, social assistance expenditure, profit-sharing expenditure for the province/district/city and village government, financial assistance expenditure, and unexpected expenditure.*
  10. *Direct expenditure is the portion of expenditure budgeted directly related to program implementation. Direct expenditure consists of personnel expenditure, goods and services expenditure, as well as capital expenditure to implement regional government programs and activities and has been budgeted by the regional government.*
  11. *Regional financing is used to determine net financing, which is the difference between financing receipts and financing expenses.*
  12. *Regional financing revenue consists of the remaining excess of the previous fiscal year's budget calculation (SiLPA), disbursement and reserves, proceeds from the sale of separated regional assets, regional loan receipts, loan receipts, regional receivables and revolving fund investment returns.*

daerah dan penerimaan kembali investasi dana bergulir.

13. Pengeluaran pembiayaan daerah terdiri dari pembentukan dana cadangan, penyertaan modal (investasi) pemerintah daerah, pembayaran pokok utang, pemberian pinjaman daerah.
  14. Pajak bumi dan bangunan (PBB), adalah pajak atas kepemilikan tanah dan atau bangunan yang dibayar 1 tahun sekali.
13. *Regional financing expenditures consist of the formation of a reserve fund, local government equity participation (investment), principal debt payments, regional loans.*
  14. *Land and building tax (PBB) is a tax on land and or building ownership which is paid once a year.*



**ULASAN****DESCRIPTION****Wilayah Administratif**

Kabupaten Timor Tengah Selatan memiliki wilayah administratif yang cukup luas dan terbagi menjadi 32 kecamatan yang terdiri dari 278 desa/kelurahan.

**Administrative Area**

*Timor Tengah Selatan Regency has a large administrative area and divided into 32 districts which consist of 278 villages/urbans.*

**Dewan Perwakilan Rakyat Daerah**

Pada tahun 2022, jumlah anggota Dewan Perwakilan Rakyat Daerah di Kabupaten Timor Tengah Selatan sebanyak 40 orang yang berasal dari 12 partai.

**Regional House of Representative's Member**

*Number of Regional House of Representative's Member in Timor Tengah Selatan Regency was 40 people from 12 parties.*

**Realisasi Pendapatan**

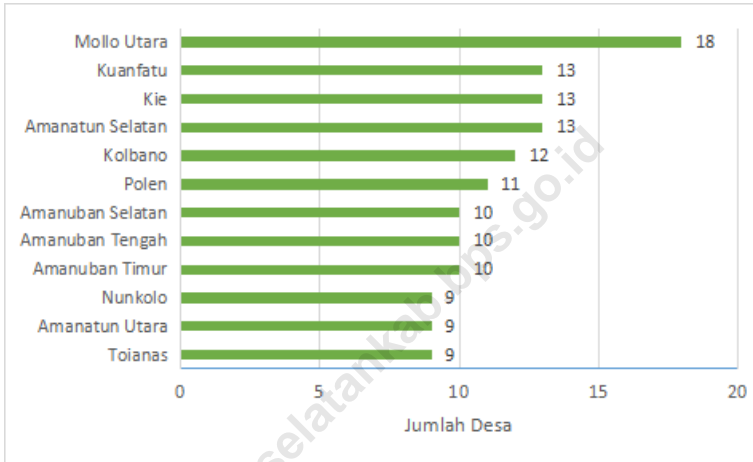
Realisasi Pendapatan Kabupaten Timor Tengah Selatan pada tahun 2022 meningkat sebesar 24,45 miliar rupiah jika dibandingkan dengan tahun sebelumnya.

**Earth and Building Tax**

*Revenue realization for Timor Tengah Selatan Regency in 2022 has increased by 24.45 billion rupiah when compared to the previous year.*

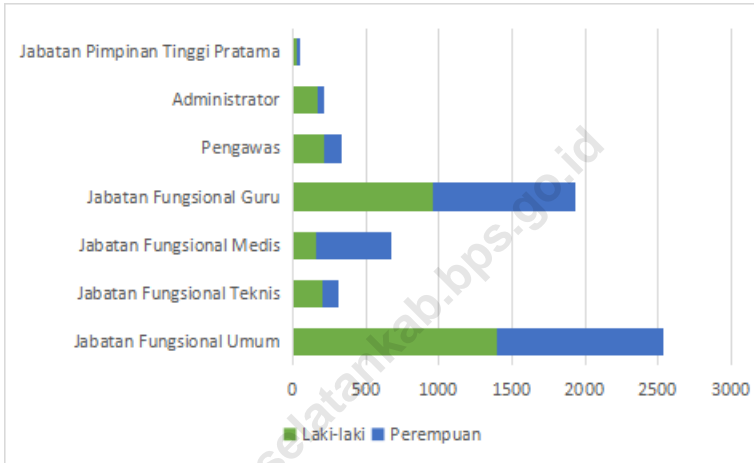


**Gambar 2.1** 12 Kecamatan dengan jumlah Desa terbanyak, 2022  
**Figures** 2.1 12 Subdistricts with most Villages, 2022



Sumber/Source : Peraturan Kepala Badan Pusat Statistik Nomor 29 Tahun 2018 Tanggal 15 Januari 2018 tentang Perubahan Atas Peraturan Kepala Badan Pusat Statistik Nomor 55 Tahun 2017 tentang Kode dan Nama Wilayah Kerja Statistik Tahun 2017 / Chief Statistician Regulation Number 29/2018, January 15 2018, as a revision of Chief Statistician Regulation Number 55 of 2017 on Code and Name of

**Gambar 2.2** Jumlah PNS menurut Jabatan dan Jenis Kelamin, 2022  
**Figures 2.2** Number of Civil Servants by Occupation and Sex, 2022



Sumber/Source : Badan Kepegawaian dan Pengembangan Sumber Daya Manusia Daerah Kabupaten Timor Tengah Selatan /Personnel and Human Resource Development Agency of Timor Tengah Selatan Regency

## 2.1 WILAYAH ADMINISTRATIF ADMINISTRATIVE AREA

**Tabel 2.1.1** Jumlah Desa<sup>1</sup>/Kelurahan Menurut Kecamatan di Kabupaten/Kota Timor Tengah Selatan, 2018–2022  
**Table** Number of Villages<sup>1</sup>/Kelurahan by Subdistrict in Timor Tengah Selatan Regency, 2018–2022

Kecamatan Subdistrict	2018	2019	2020	2021	2022
(1)	(2)	(3)	(4)	(5)	(6)
1. Mollo Utara	18	18	18	18	18
2. Fatumnasi	5	5	5	5	5
3. Tobu	8	8	8	8	8
4. Nunbena	6	6	6	6	6
5. Mollo Selatan	7	7	7	7	7
6. Polen	11	11	11	11	11
7. Mollo Barat	5	5	5	5	5
8. Mollo Tengah	6	6	6	6	6
9. Kota Soe	2	2	2	2	2
10. Amanuban Barat	8	8	8	8	8
11. Batu Putih	7	7	7	7	7
12. Kuatnana	8	8	8	8	8
13. Amanuban Selatan	10	10	10	10	10
14. Noebeba	7	7	7	7	7
15. Kuanfatu	13	13	13	13	13
16. Kualin	8	8	8	8	8
17. Amanuban Tengah	10	10	10	10	10
18. Kolbano	12	12	12	12	12
19. Oenino	7	7	7	7	7
20. Amanuban Timur	10	10	10	10	10
21. Fautmolo	7	7	7	7	7
22. Fatukopa	7	7	7	7	7
23. Kie	13	13	13	13	13
24. Kot'olin	8	8	8	8	8
25. Amanatun Selatan	13	13	13	13	13
26. Boking	7	7	7	7	7
27. Nunkolo	9	9	9	9	9
28. Noebana	5	5	5	5	5
29. Santian	5	5	5	5	5
30. Amanatun Utara	9	9	9	9	9
31. Toianas	9	9	9	9	9
32. Kokbaun	6	6	6	6	6
<b>Timor Tengah Selatan</b>	<b>266</b>	<b>266</b>	<b>266</b>	<b>266</b>	<b>266</b>

Catatan/Note: <sup>1</sup> Termasuk kelurahan dan Unit Permukiman Transmigrasi (UPT)/Include Transmigration Settlement Unit  
Sumber/Source: Peraturan Kepala Badan Pusat Statistik Nomor 29 Tahun 2018 Tanggal 15 Januari 2018 tentang Perubahan Atas Peraturan Kepala Badan Pusat Statistik Nomor 55 Tahun 2017 tentang Kode dan Nama Wilayah Kerja Statistik Tahun 2017/Chief Statistician Regulation Number 29/2018, January 15 2018, as a revision of Chief Statistician Regulation Number 55 of 2017 on Code and Name of Regional Level of Data Collection.

## 2.2 DEWAN PERWAKILAN RAKYAT DAERAH REGIONAL HOUSE OF REPRESENTATIVE

**Tabel 2.2.1** Jumlah Anggota Dewan Perwakilan Rakyat Daerah Menurut Partai Politik dan Jenis Kelamin di Kabupaten Timor Tengah Selatan  
*Number of Regional House of Representatives's Members by Political Parties and Sex in Timor Tengah Selatan Regency 2022*

Partai Politik <i>Political Parties</i>	Laki-laki <i>Male</i>	Perempuan <i>Female</i>	Jumlah <i>Total</i>
(1)	(2)	(3)	(4)
Partai Hati Nurani Rakyat	4	1	5
Partai Gerakan Indonesia Raya	3	1	4
Partai Nasional Demokrat	5	1	6
Partai Golongan Karya	4	-	4
Partai Demokrat	3	1	4
Partai Kebangkitan Bangsa	5	-	5
Partai Keadilan dan Persatuan Indonesia	4	-	4
Partai Amanat Nasional	1	-	1
Partai Berkarya	1	-	1
Partai Perindo	-	1	1
Partai Demokrasi Indonesia Perjuangan	5	-	5
<b>Timor Tengah Selatan</b>	<b>35</b>	<b>5</b>	<b>40</b>

Catatan/Note: -

Sumber/Source: Sekretariat DPRD Kabupaten Timor Tengah Selatan/*Secretariat of Timor Tengah Selatan Regency*

## 2.3 SUMBER DAYA MANUSIA HUMAN RESOURCES

**Tabel** 2.3.1 **Jumlah Pegawai Negeri Sipil Menurut Jabatan dan Jenis Kelamin di Kabupaten Timor Tengah Selatan, Desember 2021 dan Desember 2022**  
*Number of Civil Servants by Occupation and Sex in Timor Tengah Selatan Regency, December 2021 and December 2022*

Jabatan <i>Occupation</i>	2021		Jumlah <i>Total</i>
	Laki-laki <i>Male</i>	Perempuan <i>Female</i>	
(1)	(2)	(3)	(4)
Jabatan Pimpinan Tinggi Utama <i>Senior Executives</i>	...	...	...
Jabatan Pimpinan Tinggi Madya <i>Middle Executives</i>	...	...	...
Jabatan Pimpinan Tinggi Pratama <i>Junior Executives</i>	30	3	33
Administrator/ <i>Administrator</i>	144	20	164
Pengawas/ <i>Supervisor</i>	313	152	465
Eselon V/ <i>5<sup>th</sup> Echelon</i>	...	...	...
Jabatan Fungsional Dosen <i>Certain Functional Position for Lecturer</i>	1 071	1 005	2 076
Jabatan Fungsional Guru <i>Certain Functional Position for Teacher</i>	...	...	...
Jabatan Fungsional Medis <i>Certain Functional Position for Medical Field</i>	141	429	570
Jabatan Fungsional Teknis <i>Certain Functional Position for Technical Field</i>	92	35	127
Jabatan Fungsional Umum/Pelaksana <i>General Functional Position</i>	1 788	1 429	3 217
<b>Jumlah/<i>Total</i></b>	<b>3 579</b>	<b>3 073</b>	<b>6 652</b>

Lanjutan Tabel/*Continued Table 2.3.1*

Jabatan <i>Occupation</i>	2022		
	Laki-laki <i>Male</i>	Perempuan <i>Female</i>	Jumlah <i>Total</i>
(1)	(2)	(3)	(4)
Jabatan Pimpinan Tinggi Utama <i>Senior Executives</i>	...	...	...
Jabatan Pimpinan Tinggi Madya <i>Middle Executives</i>	1	...	1
Jabatan Pimpinan Tinggi Pratama <i>Junior Executives</i>	28	4	32
Administrator/ <i>Administrator</i>	172	35	207
Pengawas/ <i>Supervisor</i>	210	123	333
Eselon V/ <i>5<sup>th</sup> Echelon</i>	...	...	...
Jabatan Fungsional Dosen <i>Certain Functional Position for Lecturer</i>	...	...	...
Jabatan Fungsional Guru <i>Certain Functional Position for Teacher</i>	958	981	1 939
Jabatan Fungsional Medis <i>Certain Functional Position for Medical Field</i>	161	513	674
Jabatan Fungsional Teknis <i>Certain Functional Position for Technical Field</i>	201	108	309
Jabatan Fungsional Umum/Pelaksana <i>General Functional Position</i>	1 396	1 137	2 533
<b>Jumlah/<i>Total</i></b>	<b>3 127</b>	<b>2 901</b>	<b>6 028</b>

Catatan/*Note*: ...Sumber/*Source*: Badan Kepegawaian dan Pengembangan Sumber Daya Manusia Daerah Kabupaten Timor Tengah Selatan /*Personnel and Human Resource Development Agency of Timor Tengah Selatan Regency*



**Tabel**  
**Table** 2.3.2

**Jumlah Pegawai Negeri Sipil Menurut Tingkat Pendidikan dan Jenis Kelamin di Kabupaten Timor Tengah Selatan, Desember 2021 dan Desember 2022**  
**Number of Civil Servants by Educational Level and Sex in Timor Tengah Selatan Regency, Desember 2021 and Desember 2022**

Tingkat Pendidikan <i>Educational Level</i>	2021		
	Laki-laki <i>Male</i>	Perempuan <i>Female</i>	Jumlah <i>Total</i>
(1)	(2)	(3)	(4)
Sekolah Dasar (SD) <i>Primary School</i>	52	2	54
Sekolah Menengah Pertama (SMP) <i>Junior High School</i>	65	7	72
Sekolah Menengah Atas (SMA) <i>Senior High School</i>	1 543	830	2 373
Diploma I/Akta I <i>Diploma I/Akta I</i>	...	...	...
Diploma II/Akta II <i>Diploma II/Akta II</i>	...	...	...
Diploma III/Akta III <i>Diploma III/Akta III</i>	...	...	...
Diploma IV/Akta IV <i>Diploma IV/Akta IV</i>	...	...	...
S1/Sarjana <i>Under Graduate/Bachelor</i>	...	...	...
S2/Pasca Sarjana <i>Graduate</i>	...	...	...
S3/Doktor/Ph.D <i>Post Graduate</i>	...	...	...
<b>Jumlah/Total</b>	<b>3 402</b>	<b>3 020</b>	<b>6 422</b>

Lanjutan Tabel/Continued Table 2.3.2

Tingkat Pendidikan <i>Educational Level</i>	2022		
	Laki-laki <i>Male</i>	Perempuan <i>Female</i>	Jumlah <i>Total</i>
(1)	(2)	(3)	(4)
Sekolah Dasar (SD) <i>Primary School</i>	36	1	37
Sekolah Menengah Pertama (SMP) <i>Junior High School</i>	57	5	62
Sekolah Menengah Atas (SMA) <i>Senior High School</i>	1 365	739	2 104
Diploma I/Akta I <i>Diploma I/Akta I</i>	8	52	60
Diploma II/Akta II <i>Diploma II/Akta II</i>	131	150	281
Diploma III/Akta III <i>Diploma III/Akta III</i>	211	502	713
Diploma IV/Akta IV <i>Diploma IV/Akta IV</i>	63	56	119
S1/Sarjana <i>Under Graduate/Bachelor</i>	1 168	1 355	2 523
S2/Pasca Sarjana <i>Graduate</i>	87	44	131
S3/Doktor/Ph.D <i>Post Graduate</i>	-	-	-
<b>Jumlah/Total</b>	<b>3 126</b>	<b>2 904</b>	<b>6 030</b>

Catatan/Note:

Sumber/Source: Badan Kepegawaian dan Pengembangan Sumber Daya Manusia Daerah Kabupaten Timor Tengah Selatan /*Personnel and Human Resource Development Agency of Timor Tengah Selatan Regency*

**Tabel**  
**Table** 2.3.3

**Jumlah Pegawai Negeri Sipil Menurut Tingkat  
Kepangkatan dan Jenis Kelamin di Kabupaten Timor  
Tengah Selatan, Desember 2021 dan Desember 2022**  
**Number of Civil Servants by Hierarchy and Sex in Timor  
Tengah Selatan Regency, Desember 2021 and Desember  
2022**

Pangkat/Golongan/Ruang Hierarchy		2021		
		Laki-laki Male	Perempuan Female	Jumlah Total
(1)		(2)	(3)	(4)
<b>Golongan I/Range I</b>		74	6	80
1. I/A	(Juru Muda/Junior Clerk)	...	...	9
2. I/B	(Juru Muda Tingkat I/First Class Junior Clerk)	...	...	5
3. I/C	(Juru/Clerk)	...	...	24
4. I/D	(Juru Tingkat I/First Class Clerk)	...	...	42
<b>Golongan II/Range II</b>		1 140	749	1 889
5. II/A	(Pengatur Muda/Junior Supervisor)	...	...	254
6. II/B	(Pengatur Muda Tingkat I/First Class Junior Supervisor)	...	...	520
7. II/C	(Pengatur/Supervisor)	...	...	550
8. II/D	(Pengatur Tingkat I/First Class Supervisor)	...	...	565
<b>Golongan III/Range III</b>		1 845	2 071	3 916
9. III/A	(Penata Muda/Junior Superintendent)	...	...	1 473
10. III/B	(Penata Muda Tingkat I/First Class Junior Superintendent)	...	...	903
11. III/C	(Penata/Superintendent)	...	...	721
12. III/D	(Penata Tingkat I/First Class Superintendent)	...	...	819
<b>Golongan IV/Range IV</b>		343	194	537
13. IV/A	(Pembina/Administrator)	...	...	354
14. IV/B	(Pembina Tingkat I/First Class Administrator)	...	...	155
15. IV/C	(Pembina Utama Muda/Junior Administrator)	...	...	27
16. IV/D	(Pembina Utama Madya/Middle Administrator)	...	...	1
17. IV/E	(Pembina Utama/Senior Administrator)	-	-	-
<b>Jumlah/Total</b>		<b>3 402</b>	<b>3 020</b>	<b>6 422</b>

Lanjutan Tabel/Continued Table 2.3.3

Pangkat/Golongan/Ruang Hierarchy	2022		
	Laki-laki Male	Perempuan Female	Jumlah Total
(1)	(2)	(3)	(4)
<b>Golongan I/Range I</b>	...	...	51
1. I/A (Juru Muda/Junior Clerk)	...	...	4
2. I/B (Juru Muda Tingkat I/First Class Junior Clerk)	...	...	6
3. I/C (Juru/Clerk)	...	...	14
4. I/D (Juru Tingkat I/First Class Clerk)	...	...	27
<b>Golongan II/Range II</b>	...	...	969
5. II/A (Pengatur Muda/Junior Supervisor)	...	...	52
6. II/B (Pengatur Muda Tingkat I/First Class Junior Supervisor)	...	...	120
7. II/C (Pengatur/Supervisor)	...	...	333
8. II/D (Pengatur Tingkat I/First Class Supervisor)	...	...	464
<b>Golongan III/Range III</b>	...	...	1 714
9. III/A (Penata Muda/Junior Superintendent)	...	...	459
10. III/B (Penata Muda Tingkat I/First Class Junior Superintendent)	...	...	417
11. III/C (Penata/Superintendent)	...	...	327
12. III/D (Penata Tingkat I/First Class Superintendent)	...	...	511
<b>Golongan IV/Range IV</b>	...	...	224
13. IV/A (Pembina/Administrator)	...	...	125
14. IV/B (Pembina Tingkat I/First Class Administrator)	...	...	77
15. IV/C (Pembina Utama Muda/Junior Administrator)	...	...	21
16. IV/D (Pembina Utama Madya/Middle Administrator)	...	...	1
17. IV/E (Pembina Utama/Senior Administrator)	...	...	
<b>Jumlah/Total</b>	<b>1 682</b>	<b>1 276</b>	<b>2 958</b>

Catatan/Note: ...

Sumber/Source: Badan Kepegawaian dan Pengembangan Sumber Daya Manusia Daerah Kabupaten Timor Tengah Selatan /Personnel and Human Resource Development Agency of Timor Tengah Selatan Regency

## 2.4 KEUANGAN PEMERINTAH GOVERNMENT FINANCE

**Tabel 2.4.1** Realisasi Pendapatan Pemerintah Kabupaten Timor Tengah Selatan Menurut Jenis Pendapatan (ribu rupiah), 2021–2022  
*Actual Timor Tengah Selatan Regency Government Revenues by Kind of Revenues (thousand rupiahs), 2021–2022*

Jenis Pendapatan/Kind of Revenues	2021	2022 <sup>1</sup>
(1)	(2)	(3)
<b>1. Pendapatan Asli Daerah (PAD)/Regional Revenue</b>	65 657 453 733,66	46 749 643 451,95
1.1 Pajak Daerah/Regional Tax	14 355 965 312,00	13 789 246 365,00
1.2 Retribusi Daerah/Regional Retribution	4 956 187 847,00	7 027 425 597,79
1.3 Hasil Perusahaan Milik Daerah dan Pengelolaan Kekayaan Daerah yang Dipisahkan <i>Regional-Owned Company Revenue and Separated Management of Regional Wealth</i>	11 372 925 547,00	5 680 912 783,00
1.4 Lain-lain PAD yang Sah/Other Regional Revenue	34 972 375 027,66	20 252 058 706,16
<b>2. Pendapatan Transfer/Transfer Income</b>	1 232 323 902 250,00	1 282 006 446 580,00
2.1 Pendapatan Transfer Pemerintah Pusat/ Central Government Transfer Income	1 207 055 717 145,00	1 241 463 422 871,00
2.1.1 Dana Perimbangan/ Balancing Fund	917 215 589 145,00	965 101 368 071,00
2.1.2 Dana Desa/Village Fund	289 840 128 000,00	276 362 054 800,00
2.2 Pendapatan Transfer Pemerintah Daerah/ Local Government Transfer Income	25 268 185 105,00	40 543 023 709,00
2.2.1 Pendapatan Bagi Hasil/ Profit Sharing Income	25 268 185 105,00	40 543 023 709,00
<b>3. Lain-lain Pendapatan yang Sah/Other Revenue</b>	72 571 733 018,00	66 242 795 467,00
3.1 Lain-lain Pendapatan sesuai dengan Ketentuan Peraturan Perundang-Undangan/Other Income in accordance with the Provisions of Legislation	72 571 733 018,00	66 242 795 467,00
<b>Jumlah/Total</b>	<b>1 370 553 089 001,66</b>	<b>1 394 998 885 498,95</b>

Catatan/Note: <sup>1</sup>Data Hasil Audit Pendahuluan/Preliminary Audit Result Data

Sumber/Source: Badan Pengelola Keuangan dan Aset Daerah Kabupaten Timor Tengah Selatan  
*Local Finance and Asset Management Agency of Timor Tengah Selatan Regency*

**Tabel**  
**Table** 2.4.2**Realisasi Belanja Pemerintah Kabupaten Timor Tengah Selatan Menurut Jenis Belanja (ribu rupiah), 2021–2022**  
**Actual Timor Tengah Selatan Regency Government Expenditures by Kind of Expenditures (thousand rupiahs), 2021–2022**

Jenis Pendapatan Kind of Revenues	2021	2022 <sup>1</sup>
(1)	(2)	(3)
<b>1. Belanja Operasi/Operations Expenditure</b>	<b>867 931 639 118,00</b>	<b>789 752 540 690,00</b>
1.1 Belanja Pegawai/Personnel Expenditures	519 284 996 809,00	521 580 834 499,00
1.2 Belanja Barang dan Jasa Goods and Services Expenditures	247 524 388 902,00	261 698 062 012,00
1.3 Belanja Hibah/Grant Expenditures	100 828 309 407,00	3 177 898 179,00
1.4 Belanja Bantuan Sosial/Social Aid Expenditures	293 944 000,00	3 295 746 000,00
<b>2. Belanja Modal/Capital Expenditures</b>	<b>153 521 108 021,00</b>	<b>170 420 673 621,00</b>
2.1 Belanja Modal Tanah/Land Capital Expenditures	-	-
2.2 Belanja Peralatan dan Mesin Equipment and Machinery Expenditures	29 046 462 508,00	37 061 469 321,00
2.3 Belanja Modal Gedung dan Bangunan/Building Capital Expenditures	37 925 203 796,00	49 345 084 803,00
2.4 Belanja Modal Jalan, Jaringan, dan Irigasi /Capital Expenditures for Roads, Networks and Irrigation	86 441 341 717,00	83 842 278 297,00
2.5 Belanja Modal Aset Tetap Lainnya Other Fixed Assets Capital Expenditures	108 100 000,00	171 841 200,00
<b>3. Belanja Tidak Terduga Unexpected Expenditures</b>	<b>5 003 308 610,00</b>	<b>153 461 080,00</b>
3.1 Belanja Tidak Terduga/ Unexpected Expenditures	5 003 308 610,00	153 461 080,00
<b>4. Belanja Transfer/Transfer Expenditures</b>	<b>376 167 181 286,00</b>	<b>360 615 374 503,00</b>
2.1 Belanja Bantuan Keuangan Financias Aid Expenditures	376 167 181 286,00	360 615 374 503,00
<b>Jumlah/Total</b>	<b>1 402 623 237 035,00</b>	<b>1 320 942 049 894,00</b>

Catatan/Note: <sup>1</sup>Data Hasil Audit Pendahuluan/Preliminary Audit Result DataSumber/Source: Badan Pengelola Keuangan dan Aset Daerah Kabupaten Timor Tengah Selatan  
Local Finance and Asset Management Agency of Timor Tengah Selatan Regency








# PENDUDUK DAN KETENAGAKERJAAN

## POPULATION AND EMPLOYMENT

# 3

Jumlah Penduduk  
Kab. Timor Tengah Selatan  
Tahun 2022

= **460.116**  
jiwa



Persentase Penduduk Berumur 15 Tahun ke Atas yang Bekerja  
Seminggu yang lalu Menurut Pendidikan Tertinggi yang Ditamatkan  
di Kabupaten Timor Tengah Selatan Tahun 2022

**55,21%**

≤ SD

**15,17%**

SMP

**20,25%**

SMA

**8,77%**

PT





**PENJELASAN TEKNIS**

1. Sumber utama data kependudukan adalah Sensus Penduduk, yang dilaksanakan setiap sepuluh tahun sekali. Sensus Penduduk telah dilaksanakan sebanyak tujuh kali sejak Indonesia merdeka, yaitu tahun 1961, 1971, 1980, 1990, 2000, 2010, dan 2020. Selain Sensus Penduduk, untuk menjembatani ketersediaan data kependudukan di antara dua periode sensus, BPS melakukan Survei Penduduk Antar Sensus (SUPAS). SUPAS telah dilakukan sebanyak lima kali, tahun 1976, 1985, 1995, 2005 dan 2015. Selain Sensus Penduduk dan SUPAS, data penduduk juga diperoleh dari Proyeksi Penduduk serta Registrasi Penduduk yang dilakukan dimasing-masing desa. Dalam Sensus Penduduk, pencacahan dilakukan terhadap seluruh penduduk yang berdomisili di wilayah geografis Indonesia, termasuk warga negara asing, kecuali anggota Korps Diplomatik beserta keluarganya. Sensus Penduduk 2020 memanfaatkan data administrasi kependudukan dari Direktorat Jenderal Kependudukan dan Pencatatan Sipil sebagai data dasar untuk kegiatan pencacahan penduduk secara lengkap. Sensus Penduduk 2020

**TECHNICAL NOTES**

1. *Main source of demographic data is Population Census conducted every ten years. Since the Indonesian independence, Population Census has been conducted for seven times: 1961, 1971, 1980, 1990, 2000, 2010, and 2020. In addition to Census, BPS also conducts Intercensal Population Census designed to provide demographic data between two Censuses. The survey has been conducted for five times: 1976, 1985, 1995, 2005 and 2015. A part from Population Census and Intercensal Population Census, population data is also resulted from Population Projection as well as Population Registration conducted in each village. In Population Census, all residents of the entire geographic territory of The Republic of Indonesia, including Foreign Citizenship are counted. However, the Diplomatic Corps Members and their families are the exception. 2020 Population Census makes use of population administration data from the Directorate General of Population and Civil Registration as basic data for enumeration activities population in full. The 2020 Population Census is carried out in two stages, namely the Online Population Census and the Interview Population Census. The combination of de jure and de*

dilaksanakan dalam dua tahapan, yaitu Sensus Penduduk Online dan Sensus Penduduk Wawancara. Cara pencacahan yang dipakai dalam Sensus Penduduk adalah kombinasi antara *de jure* dan *de facto*. Bagi penduduk yang bertempat tinggal tetap dipakai cara *de jure*, dicacah di mana mereka biasa tinggal, sedangkan untuk penduduk yang tidak bertempat tinggal tetap dicacah dengan cara *de facto*, yaitu dicacah di tempat di mana mereka ditemukan petugas sensus, biasanya pada malam 'Hari Sensus'. Yang termasuk penduduk tidak bertempat tinggal tetap adalah tuna wisma, awak kapal berbendera Indonesia dan asing, penghuni perahu/rumah apung, masyarakat terpencil/terasing dan pengungsi. Bagi mereka yang mempunyai tempat tinggal tetap tetapi sedang bertugas ke luar wilayah lebih dari satu tahun dan bermaksud menetap di sana dicacah di tempat tersebut. Selain itu, seseorang atau keluarga yang pindah ke suatu tempat kurang dari satu tahun tapi bermaksud untuk tinggal menetap dicacah di tempat tersebut.

2. Penduduk adalah Warga Negara Indonesia (WNI) dan orang asing yang bertempat tinggal di wilayah Indonesia dan telah menetap/berniat menetap selama minimal satu tahun.

*facto approach were applied during the Census. De jure was applied for permanent residents, while de facto was applied to temporary or nonpermanent residents. Permanent residents were enumerated at where they formally live and temporary residents were enumerated spontaneously at where the enumerators met them and it usually in the midnight of the 'Census Date'. Temporary or nonpermanent residents include homeless, crews of Indonesian and foreign ships, boat people, remote area communities and refugees. Permanent residents, who are working in another place for more than one year and intend to permanently live in that place, are enumerated in that place. Besides, one or a family who moves to another place less than one year but intends to settle there is enumerated in that place.*

2. *Residents are Indonesian citizens (WNI) and foreigners who reside in Indonesian territory and have resided/intend to stay for at least one year.*

3. Laju pertumbuhan penduduk adalah Angka yang menunjukkan tingkat pertambahan penduduk pertahun dalam jangka waktu tertentu. Angka ini dinyatakan sebagai persentase dari penduduk dasar. Metode yang paling sering digunakan di BPS adalah metode geometrik.
  4. Kepadatan Penduduk adalah banyaknya penduduk per km persegi.
  5. Rasio Jenis Kelamin adalah perbandingan antara banyaknya penduduk laki-laki dengan banyaknya penduduk perempuan pada suatu daerah dan waktu tertentu. Biasanya dinyatakan dengan banyaknya penduduk laki-laki untuk 100 penduduk perempuan.
  6. Rumah Tangga adalah seseorang atau sekelompok orang yang biasanya tinggal bersama dalam suatu bangunan serta pengelolaan makan dari satu dapur. Satu rumah tangga dapat terdiri dari hanya satu anggota rumah tangga. Yang dimaksud makan dari satu dapur adalah jika pengurusan kebutuhan sehari-harinya dikelola bersama-sama menjadi satu.
  7. Anggota Rumah Tangga adalah semua orang yang biasanya bertempat tinggal di suatu rumah tangga, baik yang berada di rumah pada waktu pencacahan maupun yang sementara tidak ada.
3. *Population growth rate is a number that shows the annual rate of population increase over a period of time. This figure is expressed as a percentage of the basic population. The method most often used in BPS is the geometric method.*
  4. *Population Density is number of people per square kilometer.*
  5. *The sex ratio is the ratio between the number of male population and the number of female population in a certain area and time. Usually expressed by the number of male population for 100 female population.*
  6. *Household is a group of person who usually live together in a building or housing unit who make common provision for food and other essentials of living. One household could consist of only one household member. Common provision for food means one organising daily needs for all of household members.*
  7. *Household member is a person who usually lives in a household regardless of their location at the time of enumeration.*

8. Rata-rata Anggota Rumah Tangga adalah angka yang menunjukkan rata-rata jumlah anggota rumah tangga per rumah tangga.
9. Sumber utama data ketenagakerjaan adalah Survei Angkatan Kerja Nasional (Sakernas), survei ini khusus dirancang untuk mengumpulkan informasi/data ketenagakerjaan. Sakernas pertama kali diselenggarakan pada tahun 1976, kemudian dilanjutkan pada tahun 1997 dan 1978. Pada tahun 1986-1993, Sakernas diselenggarakan secara triwulanan di seluruh provinsi di Indonesia, baru sejak tahun 1994-2001, Sakernas dilaksanakan secara tahunan yaitu setiap bulan Agustus. Pada tahun 2002-2004, disamping Sakernas Tahunan dilakukan pula Sakernas Triwulanan. Sakernas Triwulanan ini dimaksudkan untuk memantau indikator ketenagakerjaan secara dini di Indonesia, yang mengacu pada KILM (the Key Indicators of the Labour Market) yang direkomendasikan oleh ILO (the International Labour Organization). Sejak tahun 2005 Sakernas dilaksanakan pengumpulan datanya secara semesteran pada bulan Februari (semester I) dan Agustus (semester II).
10. Penduduk Usia Kerja adalah penduduk yang berumur 15 tahun ke atas. Angkatan Kerja adalah penduduk usia kerja (15
8. *Average household size is the average number of household member per household.*
9. *The main source of employment data is National Labour Force Survey (Sakernas). This survey is specifically designed to collect information on labour force statistics. The first Sakernas was conducted in 1976, then conducted annually during the period 1977-1978. During 1986-1993, Sakernas was conducted quarterly in all provinces in Indonesia, only since 1994 until 2001 Sakernas was conducted yearly, every August of the year. During the period 2002-2004, besides a yearly Sakernas, BPS also conducted a quarterly Sakernas. A Quarterly Sakernas is aimed to monitor the prompt indicators of Indonesian Labour Market which referred to the Key Indicators of the Labour Market (KILM) recommended by ILO (the International Labour Organization). Since 2005, Sakernas has been conducted in semester period, i.e February (Semester I) and August (Semester II).*
10. *Working Age Population is population aged 15 years and over. Labor Force are people aged 15 years old and over who, in the*

10. tahun dan lebih) yang bekerja, atau punya pekerjaan namun sementara tidak bekerja dan pengangguran.
11. Bekerja adalah melakukan pekerjaan dengan maksud memperoleh atau membantu memperoleh pendapatan atau keuntungan dan lamanya bekerja paling sedikit 1 jam secara terus menerus dalam seminggu yang lalu (termasuk pekerja keluarga tanpa upah yang membantu dalam suatu usaha/kegiatan ekonomi).
10. *previous week, were working, temporarily absent from work but having jobs, and those who did not have job and were looking for work.*
11. *The concept of working means activity intended to earn income by doing work or helping to do work at least one hour continuously during the reference week (including unpaid family worker/for any economic activity).*

**ULASAN**

Pada Kabupaten TTS jumlah penduduk terbanyak terdapat pada Kecamatan Kota Soe dengan jumlah penduduk 40.839 orang. Selain penduduk terbanyak, Kecamatan Kota Soe juga merupakan tempat dengan jumlah penduduk terpadat.

Sex ratio Kabupaten TTS menurut Sensus Penduduk 2022 adalah 99 yang berarti dari 100 penduduk perempuan terdapat 99 penduduk laki-laki.

Jumlah penduduk di Kabupaten TTS paling banyak terdapat di usia muda dengan jumlah penduduk usia 10-14 tahun terbanyak yaitu 48.294 jiwa. Dengan demikian, 5-10 tahun ke depan diharapkan TTS masuk ke dalam fase bonus demografi.

**Ketenagakerjaan**

Pada tahun 2022, terdapat total 276.207 anggota angkatan kerja, dengan 270.697 orang yang aktif bekerja. Mayoritas dari mereka yang bekerja memiliki tingkat pendidikan yang rendah, terutama hanya lulusan Sekolah Dasar atau tingkat pendidikan yang lebih rendah.

**DESCRIPTION**

*In TTS Regency, the largest population is in the District of Soe City with a population of 40.532 people. In addition to the largest population, Soe City Subdistrict is also the place with the most populous population.*

*The sex ratio of TTS Regency according to 2022 Population Census is 99 which means that out of 100 female residents there are 99 male residents.*

*The population in TTS Regency is mostly young, with the largest population aged 10-14 years, namely 48,294 people. Thus, in the next 5-10 years it is hoped that TTS will enter the demographic bonus phase.*

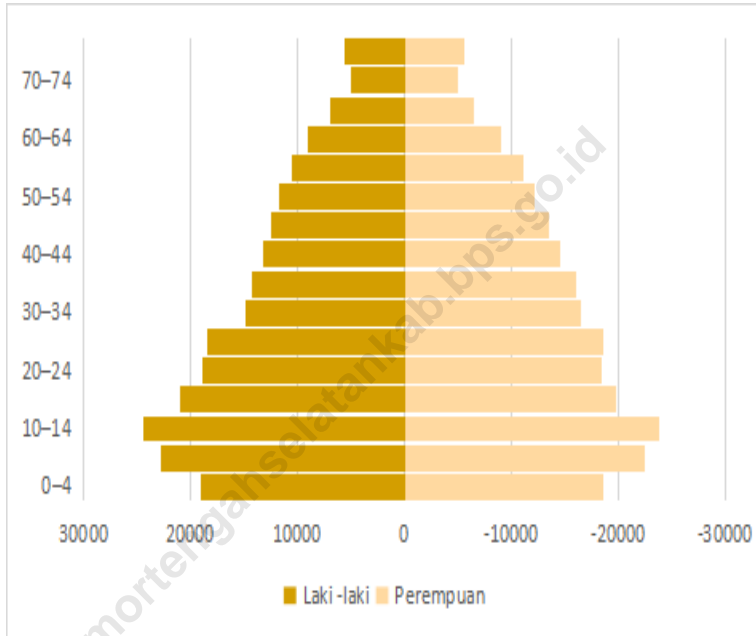
**Employment**

*In 2022, there were a total of 276,207 individuals in the workforce, with 270,697 actively employed. The majority of those who were employed had a low level of education, particularly those who only completed primary school or lower education.*



**Gambar** 3.1  
**Figures**

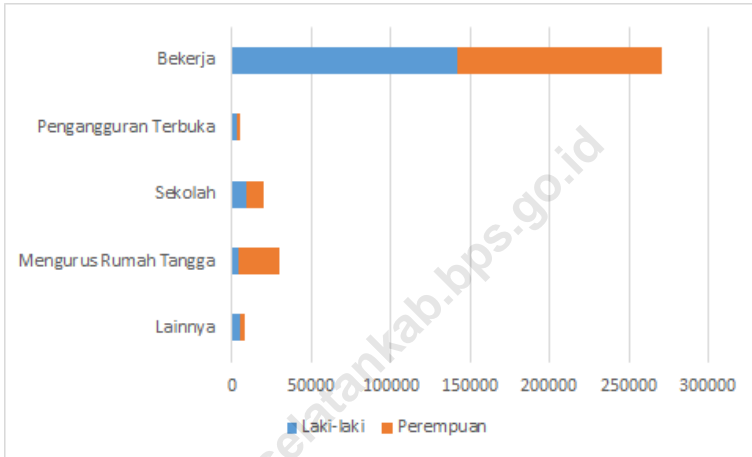
**Piramida Penduduk, 2022**  
**Population Pyramid, 2022**



Sumber/Source : Hasil Proyeksi Penduduk Interim 2020–2023 (Pertengahan tahun/Juni)/The result of Interim Population Projection 2020–2023 (mid year/ June)

**Gambar** 3.2  
**Figures**

**Penduduk 15 Tahun ke Atas Berdasarkan Jenis Aktivitas Seminggu yang Lalu**  
**Population Aged 15 Years and Over by Type of Activity During The Previous Week**



Sumber/Source : BPS, Survei Angkatan Kerja Nasional (Sakernas) Agustus/BPS-Statistics Indonesia, August National Labor Force Survey

**3.1 PENDUDUK  
POPULATION**

**Tabel 3.1.1**  
**Table**

**Penduduk, Laju Pertumbuhan Penduduk, Distribusi Persentase Penduduk, Kepadatan Penduduk, Rasio Jenis Kelamin Penduduk Menurut Kecamatan di Kabupaten Timor Tengah Selatan, 2022**  
*Population, Population Growth Rate, Percentage Distribution of Population, Population Density, and Population Sex Ratio by Subdistrict in Timor Tengah Selatan Regency, 2022*

<b>Kecamatan Subdistrict</b>	<b>Penduduk (ribu) Population (thousand)</b>	<b>Laju Pertumbuhan Penduduk per Tahun 2020–2022 (%) Annual Population Growth Rate 2020–2022 (%)</b>
(1)	(2)	(3)
1. Mollo Utara	22,96	-0,59
2. Fatumnasi	6,80	-0,66
3. Tobu	10,04	0,12
4. Nunbena	5,54	0,43
5. Mollo Selatan	17,42	1,33
6. Polen	13,79	-0,79
7. Mollo Barat	7,31	-0,79
8. Mollo Tengah	7,78	0,43
9. Kota Soe	40,84	0,61
10. Amanuban Barat	25,35	1,02
11. Batu Putih	13,61	0,89
12. Kuatnana	16,61	0,78
13. Amanuban Selatan	24,51	-0,69
14. Noebeba	12,48	0,54
15. Kuanfatu	19,84	-0,26
16. Kualin	20,53	-0,39
17. Amanuban Tengah	16,13	0,00
18. Kolbano	19,42	-0,18
19. Oenino	11,79	0,86
20. Amanuban Timur	16,21	-0,39
21. Fautmolo	7,50	-0,45
22. Fatukopa	6,05	2,17
23. Kie	23,51	0,61
24. Kot'olin	10,69	-0,69
25. Amanatun Selatan	18,38	-0,50
26. Boking	9,67	-0,60
27. Nunkolo	13,46	-0,59
28. Noebana	4,81	-0,50
29. Santian	6,02	-0,58
30. Amanatun Utara	16,16	-0,59
31. Toianas	11,91	-0,59
32. Kokbaun	3,02	-0,60
<b>Timor Tengah Selatan</b>	<b>460,12</b>	<b>0,03</b>

Lanjutan Tabel/Continued Table 3.1.1

Kecamatan Subdistrict	Persentase Penduduk Percentage of Total Population	Kepadatan Penduduk per km <sup>2</sup> Population Density per sq.km
(1)	(2)	(3)
1. Mollo Utara	4,99	110
2. Fatumnasi	1,48	34
3. Tobu	2,18	102
4. Nunbena	1,20	41
5. Mollo Selatan	3,79	118
6. Polen	3,00	55
7. Mollo Barat	1,59	44
8. Mollo Tengah	1,69	78
9. Kota Soe	8,88	1454
10. Amanuban Barat	5,51	222
11. Batu Putih	2,96	133
12. Kuatnana	3,61	118
13. Amanuban Selatan	5,33	75
14. Noebeba	2,71	67
15. Kuanfatu	4,31	145
16. Kualin	4,46	105
17. Amanuban Tengah	3,50	184
18. Kolbano	4,22	179
19. Oenino	2,56	76
20. Amanuban Timur	3,52	109
21. Fautmolo	1,63	162
22. Fatukopa	1,32	92
23. Kie	5,11	144
24. Kot'olin	2,32	181
25. Amanatun Selatan	4,00	222
26. Boking	2,10	102
27. Nunkolo	2,93	195
28. Noebana	1,04	97
29. Santian	1,31	125
30. Amanatun Utara	3,51	153
31. Toianas	2,59	115
32. Kokbaun	0,66	88
<b>Timor Tengah Selatan</b>	<b>100,00</b>	<b>116</b>

Lanjutan Tabel/*Continued Table* 3.1.1

Kecamatan <i>Subdistrict</i>	Rasio Jenis Kelamin Penduduk <i>Population Sex Ratio</i>
(1)	(2)
1. Mollo Utara	101
2. Fatumnasi	98
3. Tobu	96
4. Nunbena	100
5. Mollo Selatan	101
6. Polen	98
7. Mollo Barat	103
8. Mollo Tengah	99
9. Kota Soe	100
10. Amanuban Barat	103
11. Batu Putih	101
12. Kwatnana	101
13. Amanuban Selatan	101
14. Noebeba	102
15. Kuanfatu	99
16. Kualin	100
17. Amanuban Tengah	97
18. Kolbano	97
19. Oenino	99
20. Amanuban Timur	99
21. Fautmolo	94
22. Fatukopa	101
23. Kie	95
24. Kot'olin	96
25. Amanatun Selatan	94
26. Boking	97
27. Nunkolo	96
28. Noebana	102
29. Santian	95
30. Amanatun Utara	94
31. Toianas	95
32. Kokbaun	93
<b>Timor Tengah Selatan</b>	<b>99</b>

Catatan/*Note*:  
<sup>1</sup> Hasil Sensus Penduduk (SP) 2020 (September)/*The Result of 2020 Population Census (September)*  
<sup>2</sup> Hasil Proyeksi Penduduk Interim 2020–2023 (Pertengahan tahun/Juni)/*The result of Interim Population Projection 2020–2023 (mid year/ June)*  
<sup>3</sup> Laju pertumbuhan penduduk dihitung berdasarkan penduduk tahun 2010 (Mei) dibandingkan dengan penduduk tahun 2020 (September)/ *The growth rate refers to the change of the population in 2010 (May) to the population in 2020 (September)*  
<sup>4</sup> Laju pertumbuhan penduduk dihitung berdasarkan penduduk tahun 2020 (September) dibandingkan dengan penduduk tahun 2021 (Juni)/ *The growth rate refers to the change of the population in 2020 (September) to the population in 2021 (June)*

Sumber/*Source*: BPS dan Kementerian Dalam Negeri/BPS-Statistics Indonesia and Ministry of Home Affairs

**Tabel**  
**Table 3.1.2****Jumlah Penduduk Menurut Kelompok Umur dan Jenis Kelamin di Kabupaten Timor Tengah Selatan, 2022**  
**Population by Age Groups and Sex in Timor Tengah Selatan Regency, 2022**

Kelompok Umur Age Groups	Jenis Kelamin/Sex		
	Laki-Laki Male	Perempuan Female	Jumlah Total
(1)	(2)	(3)	(4)
0–4	19 033	18 612	37 645
5–9	22 767	22 462	45 229
10–14	24 521	23 773	48 294
15–19	20 951	19 842	40 793
20–24	18 862	18 398	37 260
25–29	18 528	18 634	37 162
30–34	14 864	16 541	31 405
35–39	14 253	16 028	30 281
40–44	13 294	14 510	27 804
45–49	12 525	13 566	26 091
50–54	11 766	12 140	23 906
55–59	10 542	11 056	21 598
60–64	9 106	9 033	18 139
65–69	6 915	6 514	13 429
70–74	4 960	4 980	9 940
75+	5 602	5 538	11 140
<b>Timor Tengah Selatan</b>	<b>228 489</b>	<b>231 627</b>	<b>460 116</b>

Catatan/Note: -

Sumber/Source: Proyeksi Hasil SP2020 (September)/The projection of the 2020 Population Census (September) of Timor Tengah Selatan Regency

### 3.2 KETENAGAKERJAAN EMPLOYMENT

**Tabel 3.2.1** Jumlah Penduduk Berumur 15 Tahun Keatas Menurut Jenis Kegiatan Selama Seminggu yang Lalu dan Jenis Kelamin di Kabupaten Timor Tengah Selatan, 2022  
*Population Aged 15 Years and Over by Type of Activity During The Previous Week and Sex in Timor Tengah Selatan Regency, 2022*

Kegiatan Utama <i>Main Activity</i>	Jenis Kelamin/Sex		
	Laki-Laki <i>Male</i>	Perempuan <i>Female</i>	Laki-Laki+ Perempuan <i>Male+Female</i>
(1)	(2)	(3)	(4)
<b>I. Angkatan Kerja/<i>Economically Active</i></b>	<b>145 389</b>	<b>130 818</b>	<b>276 207</b>
1. Bekerja/ <i>Working</i>	142 090	128 607	270 697
2. Pengangguran Terbuka/ <i>Unemployment</i>	3 299	2 211	5 510
<b>II. Bukan Angkatan Kerja/<i>Not Economically Active</i></b>	<b>18 651</b>	<b>40 186</b>	<b>58 837</b>
1. Sekolah/ <i>Attending School</i>	9 064	11 316	20 380
2. Mengurus Rumah Tangga/ <i>Housekeeping</i>	4 640	25 545	30 185
3. Lainnya/ <i>Others</i>	4 947	3 325	8 272
<b>Jumlah/<i>Total</i></b>	<b>164 040</b>	<b>171 004</b>	<b>335 044</b>

Catatan/*Note*:

Sumber/*Source*: BPS, Survei Angkatan Kerja Nasional (Sakernas) Agustus/BPS-Statistics Indonesia, August National Labor Force Survey

**Tabel**  
**Table** 3.2.2

**Penduduk Berumur 15 Tahun ke Atas Menurut Pendidikan Tertinggi yang Ditamatkan dan Jenis Kegiatan Selama Seminggu yang Lalu di Kabupaten Timor Tengah Selatan, 2022**

*Population 15 Years of Age and Over by Educational Attainment and Type of Activity During the Previous Week in Timor Tengah Selatan Regency, 2022*

Pendidikan Tertinggi yang Ditamatkan <sup>1</sup> Educational Attainment <sup>1</sup>	Angkatan Kerja/Economically Active			Persentase Bekerja terhadap Angkatan Kerja Percentage of Working to Economically Active
	Bekerja Working	Pengangguran <sup>2</sup> Unemployment <sup>2</sup>	Jumlah Angkatan Kerja Total of Economically Active	
(1)	(2)	(3)	(4)	(5)
0	149 453	NA	149 725	99.82
1	42 683	NA	42 913	99.46
2	54 824	NA	58 582	93.59
3	23 737	NA	24 987	95.00
<b>Jumlah/Total</b>	<b>270 697</b>	<b>NA</b>	<b>276 207</b>	<b>98.01</b>



Lanjutan Tabel/*Continued Table 3.2.2*

<b>Pendidikan Tertinggi yang Ditamatkan<sup>1</sup></b> <i>Educational Attainment<sup>1</sup></i>	<b>Bukan Angkatan Kerja</b> <i>Not Economically Active</i>	<b>Jumlah Total</b>	<b>Persentase Angkatan Kerja terhadap Penduduk Usia Kerja</b> <i>Percentage of Economically Active to Working Age Population</i>
(1)	(6)	(7)	(8)
0	19 822	169 547	88.31
1	21 885	64 798	66.23
2	12 328	70 910	82.61
3	4 802	29 789	83.88
<b>Jumlah/Total</b>	<b>58 837</b>	<b>335 044</b>	<b>82.44</b>

Catatan/Note: <sup>1</sup> 0. ≤ Sekolah Dasar (SD)/≤ *Primary School*  
 1. Sekolah Menengah Pertama/*Junior High School*  
 2. Sekolah Menengah Atas/*Senior High School*  
 3. Perguruan Tinggi/*Collage*  
<sup>2</sup> 1. Mencari pekerjaan/*Looking for work*  
 2. Mempersiapkan usaha/*Establishing a new business/firm*  
 3. Merasa tidak mungkin mendapat pekerjaan/*Feeling hopeless in looking for work (discouraged job seekers)*  
 4. Sudah punya pekerjaan tetapi belum mulai bekerja/*Having job already but not starting to work yet*  
 Sumber/Source: BPS, Survei Angkatan Kerja Nasional (Sakernas) Agustus/BPS-Statistics Indonesia, August National Labor Force Survey

**Tabel**  
**Table** 3.2.3

**Penduduk Berumur 15 Tahun Ke Atas yang Bekerja Selama Seminggu yang Lalu Menurut Status Pekerjaan Utama dan Jenis Kelamin di Kabupaten Timor Tengah Selatan, 2022**  
**Population 15 Years of Age and Over who Worked During The Previous Week by Main Employment Status and Sex in Timor Tengah Selatan Regency, 2022**

<b>Status Pekerjaan Utama</b> <b>Main Employment Status</b>	<b>Laki-Laki</b> <b>Male</b>	<b>Perempuan</b> <b>Female</b>	<b>Jumlah</b> <b>Total</b>
(1)	(2)	(3)	(4)
Berusaha sendiri <i>Own account worker</i>	47 096	45 894	92 990
Berusaha dibantu buruh tidak tetap/buruh tidak dibayar <i>Employer assisted by temporary worker/unpaid worker</i>	45 054	19 628	64 682
Berusaha dibantu buruh tetap/buruh dibayar <i>Employer assisted by permanent worker/paid worker</i>	5 593	NA	5 593
Buruh/Karyawan/Pegawai/ <i>Employee</i>	24 749	20 757	45 506
Pekerja bebas <i>Casual worker</i>	3 572	733	4 305
Pekerja keluarga/tak dibayar <i>Family worker/unpaid worker</i>	16 026	41 595	57 621
<b>Jumlah/Total</b>	<b>142 090</b>	<b>128 607</b>	<b>270 697</b>

Catatan/Note: -

Sumber/Source: BPS, Survei Angkatan Kerja Nasional (Sakernas) Agustus/BPS-Statistics Indonesia, August National Labor Force Survey





# SOSIAL DAN KESEJAHTERAAN RAKYAT

## 04 SOCIAL AND WELFARE

# 4

### Angka Partisipasi Murni di Kabupaten Timor Tengah Selatan Tahun 2022



Pada tahun 2022, jumlah penduduk miskin di Kabupaten Timor Tengah Selatan sebanyak 120.450 orang



Pada tahun 2022, garis kemiskinan Kabupaten Timor Tengah Selatan sebesar 382.167 rupiah/kapita/bulan



### Jumlah Tempat Peribadatan di Kabupaten Timor Tengah Selatan





**PENJELASAN TEKNIS**

1. Tidak/belum pernah sekolah adalah mereka yang tidak pernah atau belum pernah terdaftar dan tidak pernah atau belum pernah aktif mengikuti pendidikan di suatu jenjang pendidikan formal.
2. Masih bersekolah adalah mereka yang terdaftar dan aktif mengikuti pendidikan di suatu jenjang pendidikan formal, baik pendidikan dasar, menengah, maupun pendidikan tinggi. Bagi mahasiswa yang masih cuti dianggap masih bersekolah.
3. Tidak bersekolah lagi adalah mereka yang pernah terdaftar dan aktif mengikuti pendidikan di suatu jenjang pendidikan formal, tetapi pada saat pencacahan tidak lagi terdaftar dan tidak aktif mengikuti pendidikan.
4. Tamat sekolah adalah menyelesaikan pelajaran yang ditandai dengan lulus ujian akhir pada kelas atau tingkat terakhir suatu jenjang pendidikan di sekolah negeri maupun swasta dengan mendapatkan Tanda Tamat Belajar/Ijazah. Seseorang yang belum mengikuti pelajaran pada kelas tertinggi tetapi telah mengikuti ujian akhir dan lulus dianggap tamat sekolah.
5. Dapat membaca dan menulis artinya dapat membaca dan menulis kata-kata/kalimat sederhana dengan suatu aksara tertentu.

**TECHNICAL NOTES**

1. *Never/not yet attended school are those who have never attended a formal education.*
2. *Attending school is someone who is currently registered and actively attending a formal school, including primary school, secondary school or tertiary education. Students who are taking break for a particular time categorized as attending school.*
3. *Not attending school anymore is the status of those who had registered and actively attended formal school yet during enumeration dates they have not anymore registered and actively attended school.*
4. *Being graduated is the status of those who have accomplished their study as they have passed a final exam in particular level of education either in public or private institution and are given certificate. Those, who have not yet attended the highest level in a particular education but have passed the final exam are categorized as being graduated.*
5. *Literate and illiterate means being able to read and write words/simple sentences using particular letter. diam nonummy nibh euismod tincidunt ut laoreet dolore*

6. Agama menurut istilah adalah undang-undang atau peraturan-peraturan yang mengikat manusia dalam hubungannya dengan Tuhannya dan hubungan manusia dengan sesama manusia dan hubungan manusia dengan alam. Maka orang yang beragama adalah orang yang teratur, orang yang tenteram dan orang yang damai baik dengan dirinya maupun dengan orang lain dari segala aspek kehidupannya.
6. *Religion according to terms is laws or regulations that bind human beings in relation to his God and man's relationship with fellow human beings and human relationships with nature. Then someone who is religious is an orderly, peaceful people and people of peace both with himself and with others from all aspects of life.*



**ULASAN****Pendidikan**

Jumlah fasilitas sekolah dari yang paling banyak hingga yang paling sedikit berturut-turut di Kabupaten Timor Tengah Selatan ialah pada jenjang SD, SMP, SMA, SMK.

**Kesehatan**

Fasilitas kesehatan yang terdapat di Kabupaten Timor Tengah Selatan diantaranya rumah sakit, poliklinik, puskesmas, Puskesmas Pembantu (Pustu), dan apotek. Adapun rumah sakit bersalin belum tersedia.

**Agama dan Sosial**

Pada Kabupaten Timor Tengah Selatan, mayoritas memeluk agama Kristen Protestan dengan jumlah umat terbanyak yaitu sebanyak 442.842 orang.

**Kemiskinan**

Garis Kemiskinan Kabupaten Timor Tengah Selatan pada Tahun 2022 adalah Rp. 382.167,- dengan jumlah persentase penduduk miskin sebesar 25,45 persen.

**DESCRIPTION****Education**

*The number of school facilities, from the highest to the least, in the South Central Timor District, respectively, is at the SD, SMP, SMA, SMK levels.*

**Health**

*The health facilities in Timor Tengah Selatan Regency include hospital, polyclinic, public health center, Subsidiary of Public Health Center (Pustu), and pharmacy. The maternity hospital is not yet available.*

**Religion and Social**

*In Timor Tengah Selatan Regency the majority embraced Protestant Christianity with the largest number of followers, totaling 442,842 people.*

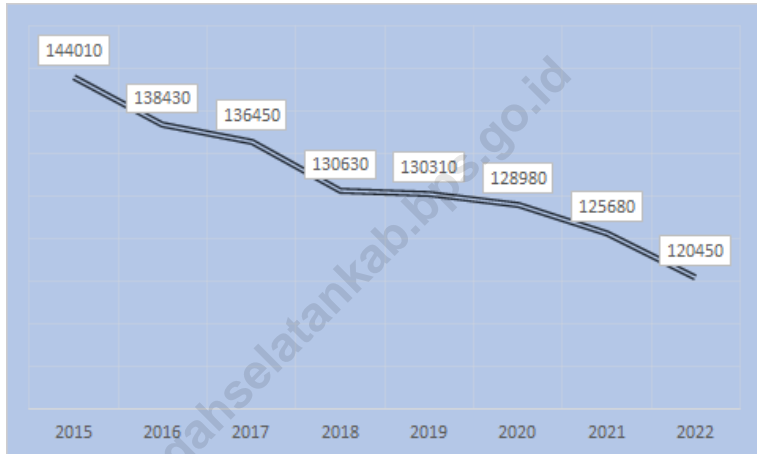
**Poverty**

*The Timor Tengah Selatan Regency's poverty line in 2022 is Rp. 382.167, - with a percentage of the poor population of 25,45 percent.*



**Gambar** 4.1  
**Figures**

**Jumlah Penduduk Miskin di Kabupaten Timor Tengah Selatan, 2015-2022**  
**Number of Poor People in Timor Tengah Selatan Regency, 2015-2022**

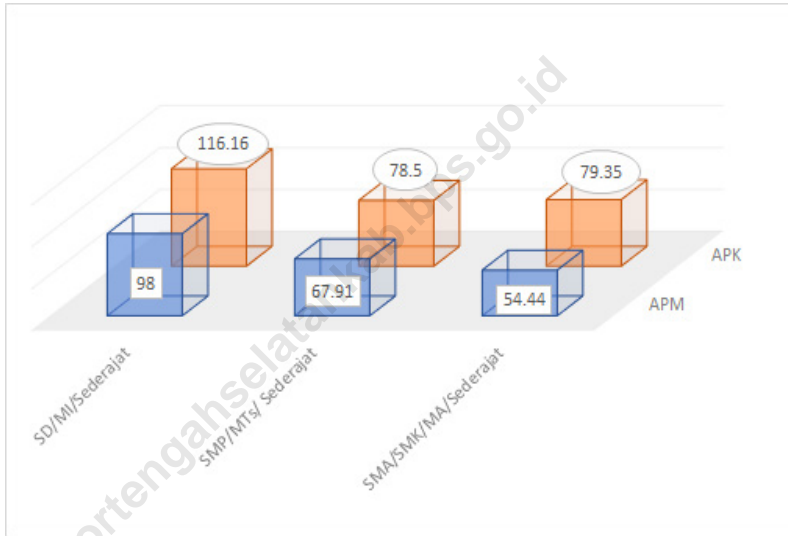


Catatan/Note:

Sumber/Source: BPS, Survei Sosial Ekonomi Nasional Maret/BPS-Statistics Indonesia, March National Socioeconomic Survey

**Gambar** 4.2  
**Figures**

**Angka Partisipasi Murni (APM) dan Angka Partisipasi Kasar (APK) Menurut Jenjang Pendidikan di Kabupaten Timor Tengah Selatan, 2022**  
**Net Enrollment Rate and Gross Enrollment Ratio by Educational Level in Timor Tengah Selatan Regency 2022**



Catatan/Note: -

Sumber/Source: BPS, Survei Sosial Ekonomi Nasional (Susenas)/BPS-Statistics Indonesia, National Socioeconomic Survey

#### 4.1 PENDIDIKAN EDUCATION

**Tabel**  
**Table** 4.1.1

**Jumlah Sekolah, Guru, dan Murid Taman Kanak-Kanak (TK) di Bawah Kementerian Pendidikan, Kebudayaan, Riset, dan Teknologi Menurut Kecamatan di Kabupaten Timor Tengah Selatan, 2021/2022 dan 2022/2023**  
**Number of Schools, Teachers, and Pupils in Kindergarten Under The Ministry of Education, Culture, Research, and Technology by Subdistrict in Timor Tengah Selatan Regency, 2021/2022 and 2022/2023**

Kecamatan Subdistrict	Sekolah/Schools					
	Negeri/Public		Swasta/Private		Jumlah/Total	
	2021/2022	2022/2023	2021/2022	2022/2023	2021/2022	2022/2023
(1)	(2)	(3)	(4)	(5)	(6)	(7)
1. Mollo Utara	1	1	18	17	19	18
2. Fatumnasi	-	-	1	-	1	-
3. Tobu	-	-	8	7	8	7
4. Nunbena	-	-	-	-	-	-
5. Mollo Selatan	4	4	8	7	12	11
6. Polen	2	2	8	8	10	10
7. Mollo Barat	-	-	1	1	1	1
8. Mollo Tengah	1	1	1	2	2	3
9. Kota Soe	3	3	19	19	22	22
10. Amanuban Barat	1	2	1	13	2	15
11. Batu Putih	1	1	6	6	7	7
12. Kwatnana	2	1	2	3	4	4
13. Amanuban Selatan	-	-	9	9	9	9
14. Noebeba	1	1	4	4	5	5
15. Kuanfatu	-	-	18	18	18	18
16. Kualin	1	1	8	9	9	10
17. Amanuban Tengah	1	1	5	5	6	6
18. Kolbano	1	1	3	3	4	4
19. Oenino	-	-	3	3	3	3
20. Amanuban Timur	2	2	12	11	14	13
21. Fautmolo	1	1	6	6	7	7
22. Fatukopa	-	-	5	6	5	6
23. Kie	1	1	8	8	9	9
24. Kot'olin	-	-	-	-	-	-
25. Amanatun Selatan	1	1	5	7	6	8
26. Boking	1	1	2	2	3	3
27. Nunkolo	1	1	-	-	1	1
28. Noebana	-	-	1	1	1	1
29. Santian	-	-	5	5	5	5
30. Amanatun Utara	-	-	9	9	9	9
31. Toianas	1	1	1	1	2	2
32. Kokbaun	1	1	-	-	1	1
<b>Timor Tengah Selatan</b>	<b>28</b>	<b>28</b>	<b>177</b>	<b>190</b>	<b>205</b>	<b>218</b>

Lanjutan Tabel/Continued Table 4.1.1

Kecamatan Subdistrict	Guru <sup>1</sup> /Teachers <sup>1</sup>					
	Negeri/Public		Swasta/Private		Jumlah/Total	
	2021/2022	2022/2023	2021/2022	2022/2023	2021/2022	2022/2023
(1)	(8)	(9)	(10)	(11)	(12)	(13)
1. Mollo Utara	2	2	30	30	32	32
2. Fatumnasi	-	-	-	-	-	-
3. Tobu	-	-	13	13	13	13
4. Nunbena	-	-	-	-	-	-
5. Mollo Selatan	10	10	17	17	27	27
6. Polen	4	4	13	13	17	17
7. Mollo Barat	-	-	2	2	2	2
8. Mollo Tengah	3	3	4	4	7	7
9. Kota Soe	20	20	55	50	75	70
10. Amanuban Barat	8	8	32	32	40	40
11. Batu Putih	2	2	10	10	12	12
12. Kuantnana	3	3	11	11	14	14
13. Amanuban Selatan	-	-	20	20	20	20
14. Noebeba	1	1	8	8	9	9
15. Kuanfatu	-	-	28	28	28	28
16. Kualin	3	3	16	16	19	19
17. Amanuban Tengah	1	1	5	5	6	6
18. Kolbano	3	3	6	6	9	9
19. Oenino	-	-	9	7	9	7
20. Amanuban Timur	9	9	28	20	37	29
21. Fautmolo	3	3	13	13	16	16
22. Fatukopa	-	-	9	9	9	9
23. Kie	1	1	17	16	18	17
24. Kot'olin	-	-	-	-	-	-
25. Amanatun Selatan	4	4	12	12	16	16
26. Boking	2	2	5	5	7	7
27. Nunkolo	3	3	-	-	3	3
28. Noebana	-	-	3	2	3	2
29. Santian	-	-	12	12	12	12
30. Amanatun Utara	-	-	17	17	17	17
31. Toianas	4	3	1	1	5	4
32. Kokbaun	2	2	2	2	4	4
<b>Timor Tengah Selatan</b>	<b>88</b>	<b>88</b>	<b>398</b>	<b>381</b>	<b>486</b>	<b>468</b>

Lanjutan Tabel/*Continued Table* 4.1.1

Kecamatan Subdistrict	Murid/Pupils					
	Negeri/Public		Swasta/Private		Jumlah/Total	
	2021/2022	2022/2023	2021/2022	2022/2023	2021/2022	2022/2023
(1)	(14)	(15)	(16)	(17)	(18)	(19)
1. Mollo Utara	20	20	339	418	359	438
2. Fatumnasi	-	-	22	-	22	-
3. Tobu	-	-	184	184	184	184
4. Nunbena	-	-	-	-	-	-
5. Mollo Selatan	71	111	154	196	225	307
6. Polen	40	40	149	165	189	205
7. Mollo Barat	0	-	29	29	29	29
8. Mollo Tengah	27	27	27	27	54	54
9. Kota Soe	133	133	536	583	669	716
10. Amanuban Barat	67	67	258	303	325	370
11. Batu Putih	48	48	125	170	173	218
12. Kuatnana	27	34	120	149	147	183
13. Amanuban Selatan	-	-	189	227	189	227
14. Noebeba	22	25	102	102	124	127
15. Kuanfatu	-	-	219	296	219	296
16. Kualin	25	25	185	443	210	468
17. Amanuban Tengah	23	23	115	131	138	154
18. Kolbano	40	40	47	69	87	109
19. Oenino	-	-	53	62	53	62
20. Amanuban Timur	75	75	324	321	399	396
21. Fautmolo	41	41	123	142	164	183
22. Fatukopa	-	-	127	127	127	127
23. Kie	31	31	189	252	220	283
24. Kot'olin	-	-	-	-	-	-
25. Amanatun Selatan	11	11	98	136	109	147
26. Boking	27	27	76	76	103	103
27. Nunkolo	21	21	-	-	21	21
28. Noebana	-	-	29	29	29	29
29. Santian	-	-	114	114	114	114
30. Amanatun Utara	-	-	145	152	145	152
31. Toianas	32	32	15	15	47	47
32. Kokbaun	54	54	-	-	54	54
<b>Timor Tengah Selatan</b>	<b>835</b>	<b>885</b>	<b>4 093</b>	<b>4 918</b>	<b>4 928</b>	<b>5 803</b>

Catatan/Note: <sup>1</sup> Jumlah guru termasuk kepala sekolah dan guru/*The total of teachers including headmaster and teacher*  
 Sumber/Source: Kementerian Pendidikan, Kebudayaan, Riset, dan Teknologi, Data Semester Ganjil/*Ministry of Education, Culture, Research, and Technology, Odd semester report data*

**Tabel**  
**Table** 4.1.2

**Jumlah Sekolah, Guru, dan Murid Raudatul Athfal (RA) di Bawah Kementerian Agama Menurut Kecamatan di Kabupaten Timor Tengah Selatan, 2021/2022 dan 2022/2023**  
**Number of Schools, Teachers, and Pupils in Raudatul Athfal (RA) Under The Ministry of Religious Affairs by Subdistrict in Timor Tengah Selatan Regency, 2021/2022 and 2022/2023**

Kecamatan Subdistrict	Sekolah/Schools		Guru/Teachers		Murid/Pupils	
	2021/2022	2022/2023	2021/2022	2022/2023	2021/2022	2022/2023
(1)	(2)	(3)	(4)	(5)	(6)	(7)
1. Mollo Utara	-	-	-	-	-	-
2. Fatumnasi	-	-	-	-	-	-
3. Tobu	-	-	-	-	-	-
4. Nunbena	-	-	-	-	-	-
5. Mollo Selatan	-	-	-	-	-	-
6. Polen	-	-	-	-	-	-
7. Mollo Barat	-	-	-	-	-	-
8. Mollo Tengah	-	-	-	-	-	-
9. Kota Soe	1	1	3	4	33	38
10. Amanuban Barat	-	-	-	-	-	-
11. Batu Putih	-	-	-	-	-	-
12. Kwatnana	-	-	-	-	-	-
13. Amanuban Selatan	-	-	-	-	-	-
14. Noebeba	-	-	-	-	-	-
15. Kuanfatu	-	-	-	-	-	-
16. Kualin	-	-	-	-	-	-
17. Amanuban Tengah	-	-	-	-	-	-
18. Kolbano	-	-	-	-	-	-
19. Oenino	-	-	-	-	-	-
20. Amanuban Timur	2	2	4	8	65	60
21. Fautmolo	-	-	-	-	-	-
22. Fatukopa	-	-	-	-	-	-
23. Kie	-	-	-	-	-	-
24. Kot'olin	-	-	-	-	-	-
25. Amanatun Selatan	-	-	-	-	-	-
26. Boking	-	-	-	-	-	-
27. Nunkolo	-	-	-	-	-	-
28. Noebana	-	-	-	-	-	-
29. Santian	-	-	-	-	-	-
30. Amanatun Utara	-	-	-	-	-	-
31. Toianas	-	-	-	-	-	-
32. Kokbaun	-	-	-	-	-	-
<b>Timor Tengah Selatan</b>	<b>3</b>	<b>3</b>	<b>7</b>	<b>12</b>	<b>98</b>	<b>98</b>

Catatan/Note: Seluruh Raudatul Athfal (RA) berstatus swasta/All Raudatul Athfal (RA) are private

Sumber/Source: Kementerian Agama, EMIS, Data Semester Ganjil/Ministry of Religious Affairs, EMIS, Odd semester report data



**Tabel 4.1.3**  
**Table**

**Jumlah Sekolah, Guru, dan Murid Sekolah Dasar (SD) di Bawah Kementerian Pendidikan, Kebudayaan, Riset, dan Teknologi Menurut Kecamatan di Kabupaten Timor Tengah Selatan, 2021/2022 dan 2022/2023**  
**Number of Schools, Teachers, and Pupils in Elementary Schools Under The Ministry of Education, Culture, Research, and Technology by Subdistrict in Timor Tengah Selatan Regency, 2021/2022 and 2022/2023**

Kecamatan Subdistrict	Sekolah/Schools					
	Negeri/Public		Swasta/Private		Jumlah/Total	
	2021/2022	2022/2023	2021/2022	2022/2023	2021/2022	2022/2023
(1)	(2)	(3)	(4)	(5)	(6)	(7)
1. Mollo Utara	20	20	7	7	27	27
2. Fatumnasi	8	8	2	2	10	10
3. Tobu	10	10	4	4	14	14
4. Nunbena	5	6	3	3	8	9
5. Mollo Selatan	13	13	2	2	15	15
6. Polen	15	15	6	6	21	21
7. Mollo Barat	10	10	1	1	11	11
8. Mollo Tengah	9	9	2	2	11	11
9. Kota Soe	14	14	6	6	20	20
10. Amanuban Barat	14	14	4	4	18	18
11. Batu Putih	10	11	5	5	15	16
12. Kwatnana	14	14	4	4	18	18
13. Amanuban Selatan	22	23	5	4	27	27
14. Noebeba	16	16	4	4	20	20
15. Kuanfatu	19	20	9	9	28	29
16. Kualin	19	17	4	5	23	22
17. Amanuban Tengah	11	11	6	6	17	17
18. Kolbano	18	18	6	6	24	24
19. Oenino	10	10	4	4	14	14
20. Amanuban Timur	9	11	13	10	22	21
21. Fautmolo	6	6	5	5	11	11
22. Fatukopa	6	6	1	2	7	8
23. Kie	20	20	5	5	25	25
24. Kot'olin	10	10	3	3	13	13
25. Amanatun Selatan	9	9	13	13	22	22
26. Boking	12	12	3	3	15	15
27. Nunkolo	10	10	6	6	16	16
28. Noebana	6	6	-	1	6	7
29. Santian	10	9	3	3	13	12
30. Amanatun Utara	24	20	5	5	29	25
31. Toianas	12	13	4	4	16	17
32. Kokbaun	2	3	2	2	4	5
<b>Timor Tengah Selatan</b>	<b>393</b>	<b>394</b>	<b>147</b>	<b>146</b>	<b>540</b>	<b>540</b>

Lanjutan Tabel/Continued Table 4.1.3

Kecamatan Subdistrict	Guru <sup>1</sup> /Teachers <sup>1</sup>					
	Negeri/Public		Swasta/Private		Jumlah/Total	
	2021/2022	2022/2023	2021/2022	2022/2023	2021/2022	2022/2023
(1)	(8)	(9)	(10)	(11)	(12)	(13)
1. Mollo Utara	204	171	62	40	266	211
2. Fatumnasi	55	55	27	6	82	61
3. Tobu	94	77	28	21	122	98
4. Nunbena	45	31	14	15	59	46
5. Mollo Selatan	190	159	18	19	208	178
6. Polen	113	109	35	26	148	135
7. Mollo Barat	103	86	16	5	119	91
8. Mollo Tengah	98	75	19	13	117	88
9. Kota Soe	294	270	98	83	392	353
10. Amanuban Barat	234	194	39	32	273	226
11. Batu Putih	112	96	37	27	149	123
12. Kwatnana	176	131	46	37	222	168
13. Amanuban Selatan	245	117	34	44	279	161
14. Noebeba	166	152	25	19	191	171
15. Kuanfatu	103	170	74	52	177	222
16. Kualin	158	164	32	31	190	195
17. Amanuban Tengah	157	144	51	44	208	188
18. Kolbano	191	161	55	42	246	203
19. Oenino	101	81	47	25	148	106
20. Amanuban Timur	111	101	59	61	170	162
21. Fautmolo	54	51	30	23	84	74
22. Fatukopa	53	52	16	14	69	66
23. Kie	219	212	43	38	262	250
24. Kot'olin	84	75	23	15	107	90
25. Amanatun Selatan	111	97	110	90	221	187
26. Boking	113	104	31	21	144	125
27. Nunkolo	99	85	51	34	150	119
28. Noebana	60	55	17	6	77	61
29. Santian	99	86	24	16	123	102
30. Amanatun Utara	176	154	37	33	213	187
31. Toianas	117	104	43	33	160	137
32. Kokbaun	46	24	21	19	67	43
<b>Timor Tengah Selatan</b>	<b>4 181</b>	<b>3 643</b>	<b>1 262</b>	<b>984</b>	<b>5 443</b>	<b>4 627</b>

Lanjutan Tabel/*Continued Table* 4.1.3

Kecamatan Subdistrict	Murid/Pupils					
	Negeri/Public		Swasta/Private		Jumlah/Total	
	2021/2022	2022/2023	2021/2022	2022/2023	2021/2022	2022/2023
(1)	(14)	(15)	(16)	(17)	(18)	(19)
1. Mollo Utara	2 692	2 498	945	949	3 637	3 447
2. Fatumnasi	788	824	251	267	1 039	1 091
3. Tobu	1 085	1 043	460	421	1 545	1 464
4. Nunbena	455	462	280	238	735	700
5. Mollo Selatan	1 461	1 516	195	195	1 656	1 711
6. Polen	1 355	1 471	506	464	1 861	1 935
7. Mollo Barat	949	939	187	91	1 136	1 030
8. Mollo Tengah	842	834	146	216	988	1 050
9. Kota Soe	3 870	3 667	1 578	1 578	5 448	5 245
10. Amanuban Barat	2 832	2 743	538	528	3 370	3 271
11. Batu Putih	1 476	1 448	457	427	1 933	1 875
12. Kuantnana	2 117	1 972	568	515	2 685	2 487
13. Amanuban Selatan	3 492	1 042	537	1 545	4 029	2 587
14. Noebeba	1 440	1 352	212	205	1 652	1 557
15. Kuanfatu	2 070	1 942	995	929	3 065	2 871
16. Kualin	2 461	2 442	719	591	3 180	3 033
17. Amanuban Tengah	1 505	1 474	641	616	2 146	2 090
18. Kolbano	2 094	2 066	711	661	2 805	2 727
19. Oenino	1 085	1 024	464	457	1 549	1 481
20. Amanuban Timur	1 335	1 240	815	893	2 150	2 133
21. Fautmolo	745	661	242	414	987	1 075
22. Fatukopa	714	659	279	241	993	900
23. Kie	2 581	2 420	593	633	3 174	3 053
24. Kot'olin	1 391	1 281	286	271	1 677	1 552
25. Amanatun Selatan	1 108	1 042	1 639	1 545	2 747	2 587
26. Boking	1 059	1 096	371	357	1 430	1 453
27. Nunkolo	1 310	1 348	831	714	2 141	2 062
28. Noebana	624	594	167	80	791	674
29. Santian	700	746	284	264	984	1 010
30. Amanatun Utara	2 013	1 919	534	442	2 547	2 361
31. Toianas	1 273	1 210	640	510	1 913	1 720
32. Kokbaun	183	186	289	278	472	464
<b>Timor Tengah Selatan</b>	<b>49 105</b>	<b>45 168</b>	<b>17 360</b>	<b>17 535</b>	<b>66 465</b>	<b>62 696</b>

Catatan/Note: <sup>1</sup> Jumlah guru termasuk kepala sekolah dan guru/*The total of teachers including headmaster and teacher*

Sumber/Source: Kementerian Pendidikan, Kebudayaan, Riset, dan Teknologi, data semester ganjil/*Ministry of Education, Culture, Research, and Technology, odd semester report data*

**Tabel**  
**Table** 4.1.4**Jumlah Sekolah, Guru, dan Murid Madrasah Ibtidaiyah (MI) di Bawah Kementerian Agama Menurut Kecamatan di Kabupaten Timor Tengah Selatan, 2021/2022 dan 2022/2023****Number of Schools, Teachers, and Pupils in Madrasah Ibtidaiyah (MI) Under The Ministry of Religious Affairs by Subdistrict in Timor Tengah Selatan Regency, 2021/2022 and 2022/2023**

Kecamatan Subdistrict	Sekolah/Schools					
	Negeri/Public		Swasta/Private		Jumlah/Total	
	2021/2022	2022/2023	2021/2022	2022/2023	2021/2022	2022/2023
(1)	(2)	(3)	(4)	(5)	(6)	(7)
1. Mollo Utara	-	-	-	-	-	-
2. Fatumnasi	-	-	-	-	-	-
3. Tobu	-	-	-	-	-	-
4. Nunbena	-	-	-	-	-	-
5. Mollo Selatan	-	-	-	-	-	-
6. Polen	-	-	-	-	-	-
7. Mollo Barat	-	-	-	-	-	-
8. Mollo Tengah	-	-	-	-	-	-
9. Kota Soe	-	-	1	1	1	1
10. Amanuban Barat	-	-	-	-	-	-
11. Batu Putih	-	-	-	-	-	-
12. Kwatnana	-	-	-	-	-	-
13. Amanuban Selatan	-	-	-	-	-	-
14. Noebeba	-	-	-	-	-	-
15. Kuanfatu	-	-	-	-	-	-
16. Kualin	-	-	-	-	-	-
17. Amanuban Tengah	-	-	-	-	-	-
18. Kolbano	-	-	-	-	-	-
19. Oenino	-	-	-	-	-	-
20. Amanuban Timur	1	1	2	2	3	3
21. Fautmolo	1	1	-	-	1	1
22. Fatukopa	-	-	-	-	-	-
23. Kie	-	-	-	-	-	-
24. Kot'olin	-	-	-	-	-	-
25. Amanatun Selatan	-	-	-	-	-	-
26. Boking	-	-	-	-	-	-
27. Nunkolo	-	-	-	-	-	-
28. Noebana	-	-	-	-	-	-
29. Santian	-	-	-	-	-	-
30. Amanatun Utara	-	-	-	-	-	-
31. Toianas	-	-	-	-	-	-
32. Kokbaun	-	-	-	-	-	-
<b>Timor Tengah Selatan</b>	<b>2</b>	<b>2</b>	<b>3</b>	<b>3</b>	<b>5</b>	<b>5</b>

Lanjutan Tabel/*Continued Table* 4.1.4

Kecamatan Subdistrict	Guru/Teachers					
	Negeri/Public		Swasta/Private		Jumlah/Total	
	2021/2022	2022/2023	2021/2022	2022/2023	2021/2022	2022/2023
(1)	(8)	(9)	(10)	(11)	(12)	(13)
1. Mollo Utara	-	-	-	-	-	-
2. Fatumnasi	-	-	-	-	-	-
3. Tobu	-	-	-	-	-	-
4. Nunbena	-	-	-	-	-	-
5. Mollo Selatan	-	-	-	-	-	-
6. Polen	-	-	-	-	-	-
7. Mollo Barat	-	-	-	-	-	-
8. Mollo Tengah	-	-	-	-	-	-
9. Kota Soe	-	-	19	20	19	20
10. Amanuban Barat	-	-	-	-	-	-
11. Batu Putih	-	-	-	-	-	-
12. Kwatnana	-	-	-	-	-	-
13. Amanuban Selatan	-	-	-	-	-	-
14. Noebeba	-	-	-	-	-	-
15. Kuanfatu	-	-	-	-	-	-
16. Kualin	-	-	-	-	-	-
17. Amanuban Tengah	-	-	-	-	-	-
18. Kolbano	-	-	-	-	-	-
19. Oenino	-	-	-	-	-	-
20. Amanuban Timur	12	18	21	23	33	41
21. Fautmolo	11	18	-	-	11	18
22. Fatukopa	-	-	-	-	-	-
23. Kie	-	-	-	-	-	-
24. Kot'olin	-	-	-	-	-	-
25. Amanatun Selatan	-	-	-	-	-	-
26. Boking	-	-	-	-	-	-
27. Nunkolo	-	-	-	-	-	-
28. Noebana	-	-	-	-	-	-
29. Santian	-	-	-	-	-	-
30. Amanatun Utara	-	-	-	-	-	-
31. Toianas	-	-	-	-	-	-
32. Kokbaun	-	-	-	-	-	-
<b>Timor Tengah Selatan</b>	<b>23</b>	<b>36</b>	<b>40</b>	<b>43</b>	<b>63</b>	<b>79</b>

Lanjutan Tabel/Continued Table 4.1.4

Kecamatan Subdistrict	Murid/Pupils					
	Negeri/Public		Swasta/Private		Jumlah/Total	
	2021/2022	2022/2023	2021/2022	2022/2023	2021/2022	2022/2023
(1)	(14)	(15)	(16)	(17)	(18)	(19)
1. Mollo Utara	-	-	-	-	-	-
2. Fatumnasi	-	-	-	-	-	-
3. Tobu	-	-	-	-	-	-
4. Nunbena	-	-	-	-	-	-
5. Mollo Selatan	-	-	-	-	-	-
6. Polen	-	-	-	-	-	-
7. Mollo Barat	-	-	-	-	-	-
8. Mollo Tengah	-	-	-	-	-	-
9. Kota Soe	-	-	347	348	347	348
10. Amanuban Barat	-	-	-	-	-	-
11. Batu Putih	-	-	-	-	-	-
12. Kwatnana	-	-	-	-	-	-
13. Amanuban Selatan	-	-	-	-	-	-
14. Noebeba	-	-	-	-	-	-
15. Kuanfatu	-	-	-	-	-	-
16. Kualin	-	-	-	-	-	-
17. Amanuban Tengah	-	-	-	-	-	-
18. Kolbano	-	-	-	-	-	-
19. Oenino	-	-	-	-	-	-
20. Amanuban Timur	147	139	161	164	308	303
21. Fautmolo	122	117	-	-	122	117
22. Fatukopa	-	-	-	-	-	-
23. Kie	-	-	-	-	-	-
24. Kot'olin	-	-	-	-	-	-
25. Amanatun Selatan	-	-	-	-	-	-
26. Boking	-	-	-	-	-	-
27. Nunkolo	-	-	-	-	-	-
28. Noebana	-	-	-	-	-	-
29. Santian	-	-	-	-	-	-
30. Amanatun Utara	-	-	-	-	-	-
31. Toianas	-	-	-	-	-	-
32. Kokbaun	-	-	-	-	-	-
<b>Timor Tengah Selatan</b>	<b>269</b>	<b>256</b>	<b>508</b>	<b>512</b>	<b>777</b>	<b>768</b>

Catatan/Note: -

Sumber/Source: Kementerian Agama, EMIS, Data Semester Ganjil/Ministry of Religious Affairs, EMIS, Odd semester report data

**Tabel**  
**Table** 4.1.5

**Jumlah Sekolah, Guru, dan Murid Sekolah Menengah Pertama (SMP) di Bawah Kementerian Pendidikan, Kebudayaan, Riset, dan Teknologi Menurut Kecamatan di Kabupaten Timor Tengah Selatan, 2021/2022 dan 2022/2023**  
*Number of Schools, Teachers, and Pupils in Junior High Schools Under The Ministry of Education, Culture, Research, and Technology by Subdistrict in Timor Tengah Selatan Regency, 2021/2022 and 2022/2023*

Kecamatan Subdistrict	Sekolah/Schools					
	Negeri/Public		Swasta/Private		Jumlah/Total	
	2021/2022	2022/2023	2021/2022	2022/2023	2021/2022	2022/2023
(1)	(2)	(3)	(4)	(5)	(6)	(7)
1. Mollo Utara	8	8	3	3	11	11
2. Fatumnasi	1	2	1	1	2	3
3. Tobu	4	4	-	-	4	4
4. Nunbena	3	2	-	-	3	2
5. Mollo Selatan	4	4	1	1	5	5
6. Polen	5	5	2	2	7	7
7. Mollo Barat	4	4	-	-	4	4
8. Mollo Tengah	2	2	-	-	3	2
9. Kota Soe	5	4	8	6	13	10
10. Amanuban Barat	7	4	4	3	11	7
11. Batu Putih	3	3	-	-	3	3
12. Kuantnana	2	4	-	1	2	5
13. Amanuban Selatan	10	7	3	2	13	9
14. Noebeba	3	5	-	1	3	6
15. Kuanfatu	7	8	1	1	8	9
16. Kualin	6	6	3	3	9	9
17. Amanuban Tengah	2	2	3	3	5	5
18. Kolbano	5	5	2	2	7	7
19. Oenino	3	3	-	-	3	3
20. Amanuban Timur	6	5	4	3	10	8
21. Fautmolo	3	3	1	1	4	4
22. Fatukopa	2	3	-	-	2	3
23. Kie	6	6	3	5	9	11
24. Kot'olin	3	3	1	1	4	4
25. Amanatun Selatan	4	4	5	6	9	10
26. Boking	3	3	-	-	4	3
27. Nunkolo	4	4	-	-	4	4
28. Noebana	1	1	-	-	1	1
29. Santian	3	3	3	3	6	6
30. Amanatun Utara	5	5	2	2	7	7
31. Toianas	6	6	1	1	7	7
32. Kokbaun	1	1	-	-	1	1
<b>Timor Tengah Selatan</b>	<b>131</b>	<b>129</b>	<b>51</b>	<b>51</b>	<b>180</b>	<b>180</b>

Lanjutan Tabel/Continued Table 4.1.5

Kecamatan Subdistrict	Guru <sup>1</sup> /Teachers <sup>1</sup>					
	Negeri/Public		Swasta/Private		Jumlah/Total	
	2021/2022	2022/2023	2021/2022	2022/2023	2021/2022	2022/2023
(1)	(8)	(9)	(10)	(11)	(12)	(13)
1. Mollo Utara	23	97	23	26	46	123
2. Fatumnasi	19	18	12	7	31	25
3. Tobu	25	47	-	-	25	47
4. Nunbena	22	19	-	-	22	19
5. Mollo Selatan	45	64	32	14	77	78
6. Polen	36	56	25	12	61	68
7. Mollo Barat	23	29	13	-	36	29
8. Mollo Tengah	25	30	-	-	43	30
9. Kota Soe	153	185	114	92	267	277
10. Amanuban Barat	77	112	39	19	116	131
11. Batu Putih	41	66	-	-	65	66
12. Kuatnana	45	41	16	22	61	63
13. Amanuban Selatan	43	108	32	12	75	120
14. Noebeba	49	69	24	7	73	76
15. Kuanfatu	61	95	27	7	88	102
16. Kualin	52	75	22	25	74	100
17. Amanuban Tengah	64	65	38	65	102	130
18. Kolbano	52	79	22	13	74	92
19. Oenino	27	37	-	-	46	37
20. Amanuban Timur	43	67	26	16	69	83
21. Fautmolo	23	28	15	4	38	32
22. Fatukopa	28	25	-	-	28	25
23. Kie	68	71	65	34	133	105
24. Kot'olin	27	29	17	11	44	40
25. Amanatan Selatan	52	48	41	82	93	130
26. Boking	22	29	-	-	36	29
27. Nunkolo	30	46	-	-	49	46
28. Noebana	18	15	-	-	18	15
29. Santian	31	23	27	22	58	45
30. Amanatan Utara	48	73	32	13	80	86
31. Toianas	47	88	35	8	82	96
32. Kokbaun	17	20	-	-	17	20
<b>Timor Tengah Selatan</b>	<b>1 336</b>	<b>1854</b>	<b>697</b>	<b>511</b>	<b>2 127</b>	<b>2 365</b>



Lanjutan Tabel/*Continued Table* 4.1.5

Kecamatan Subdistrict	Murid/Pupils					
	Negeri/Public		Swasta/Private		Jumlah/Total	
	2021/2022	2022/2023	2021/2022	2022/2023	2021/2022	2022/2023
(1)	(14)	(15)	(16)	(17)	(18)	(19)
1. Mollo Utara	1 269	1 203	682	536	1 951	1 739
2. Fatumnasi	256	200	128	153	384	353
3. Tobu	678	617	-	-	678	617
4. Nunbena	318	319	-	-	318	319
5. Mollo Selatan	357	409	226	208	583	617
6. Polen	634	535	130	110	764	645
7. Mollo Barat	425	415	-	-	425	415
8. Mollo Tengah	252	209	-	-	252	209
9. Kota Soe	2 660	2 516	1 567	1 430	4 227	3 946
10. Amanuban Barat	1 430	1 282	183	330	1 613	1 612
11. Batu Putih	948	828	-	-	948	828
12. Kwatnana	441	484	504	491	945	975
13. Amanuban Selatan	1 691	1 591	316	260	2 007	1 851
14. Noebeba	628	660	168	29	796	689
15. Kuanfatu	1 263	1 269	270	262	1 533	1 531
16. Kualin	654	1 152	298	345	952	1 497
17. Amanuban Tengah	846	791	1 006	786	1 852	1 577
18. Kolbano	1 268	1 146	269	312	1 537	1 458
19. Oenino	412	433	-	-	412	433
20. Amanuban Timur	1 035	1 023	115	195	1 150	1 218
21. Fautmolo	195	387	-	64	195	451
22. Fatukopa	354	328	-	-	354	328
23. Kie	890	824	555	563	1 445	1 387
24. Kot'olin	550	420	148	137	698	557
25. Amanatan Selatan	1 485	1 327	595	613	2 080	1 940
26. Boking	512	428	-	-	512	428
27. Nunkolo	787	775	-	-	787	775
28. Noebana	244	219	-	-	244	219
29. Santian	342	233	355	260	697	493
30. Amanatan Utara	849	775	205	182	1 054	957
31. Toianas	960	876	158	108	1 118	984
32. Kokbaun	346	172	-	-	346	172
<b>Timor Tengah Selatan</b>	<b>24 979</b>	<b>23 846</b>	<b>7 878</b>	<b>7 374</b>	<b>32 857</b>	<b>31 220</b>

Catatan/Note: <sup>1</sup> Jumlah guru termasuk kepala sekolah dan guru/*The total of teachers including headmaster and teacher*

Sumber/Source: Kementerian Pendidikan, Kebudayaan, Riset, dan Teknologi, data semester ganjil/*Ministry of Education, Culture, Research, and Technology, Basic Education Data System, odd semester report data*

**Tabel**  
**Table** 4.1.6**Jumlah Sekolah, Guru, dan Murid Madrasah Tsanawiyah (MTs) di Bawah Kementerian Agama Menurut Kecamatan di Kabupaten Timor Tengah Selatan, 2021/2022 dan 2022/2023****Number of Schools, Teachers, and Pupils in Madrasah Tsanawiyah (MTs) Under The Ministry of Religious Affairs by Subdistrict in Timor Tengah Selatan Regency , 2021/2022 and 2022/2023**

Kecamatan Subdistrict	Sekolah/Schools					
	Negeri/Public		Swasta/Private		Jumlah/Total	
	2021/2022	2022/2023	2021/2022	2022/2023	2021/2022	2022/2023
(1)	(2)	(3)	(4)	(5)	(6)	(7)
1. Mollo Utara	-	-	-	-	-	-
2. Fatumnasi	-	-	-	-	-	-
3. Tobu	-	-	-	-	-	-
4. Nunbena	-	-	-	-	-	-
5. Mollo Selatan	-	-	-	-	-	-
6. Polen	-	-	-	-	-	-
7. Mollo Barat	-	-	-	-	-	-
8. Mollo Tengah	-	-	-	-	-	-
9. Kota Soe	-	-	1	1	1	1
10. Amanuban Barat	-	-	-	-	-	-
11. Batu Putih	-	-	-	-	-	-
12. Kuantnana	-	-	-	-	-	-
13. Amanuban Selatan	-	-	-	-	-	-
14. Noebeba	-	-	-	-	-	-
15. Kuanfatu	-	-	-	-	-	-
16. Kualin	-	-	-	-	-	-
17. Amanuban Tengah	-	-	-	-	-	-
18. Kolbano	-	-	-	-	-	-
19. Oenino	-	-	-	-	-	-
20. Amanuban Timur	-	-	2	2	2	2
21. Fautmolo	-	-	-	-	-	-
22. Fatukopa	-	-	-	-	-	-
23. Kie	-	-	-	-	-	-
24. Kot'olin	-	-	-	-	-	-
25. Amanatun Selatan	-	-	-	-	-	-
26. Boking	-	-	-	-	-	-
27. Nunkolo	-	-	-	-	-	-
28. Noebana	-	-	-	-	-	-
29. Santian	-	-	-	-	-	-
30. Amanatun Utara	-	-	-	-	-	-
31. Toianas	-	-	-	-	-	-
32. Kokbaun	-	-	-	-	-	-
<b>Timor Tengah Selatan</b>	<b>-</b>	<b>-</b>	<b>3</b>	<b>3</b>	<b>3</b>	<b>3</b>

Lanjutan Tabel/*Continued Table* 4.1.6

Kecamatan Subdistrict	Guru/Teachers					
	Negeri/Public		Swasta/Private		Jumlah/Total	
	2021/2022	2022/2023	2021/2022	2022/2023	2021/2022	2022/2023
(1)	(8)	(9)	(10)	(11)	(12)	(13)
1. Mollo Utara	-	-	-	-	-	-
2. Fatumnasi	-	-	-	-	-	-
3. Tobu	-	-	-	-	-	-
4. Nunbena	-	-	-	-	-	-
5. Mollo Selatan	-	-	-	-	-	-
6. Polen	-	-	-	-	-	-
7. Mollo Barat	-	-	-	-	-	-
8. Mollo Tengah	-	-	-	-	-	-
9. Kota Soe	-	-	12	12	12	12
10. Amanuban Barat	-	-	-	-	-	-
11. Batu Putih	-	-	-	-	-	-
12. Kuantnana	-	-	-	-	-	-
13. Amanuban Selatan	-	-	-	-	-	-
14. Noebeba	-	-	-	-	-	-
15. Kuanfatu	-	-	-	-	-	-
16. Kualin	-	-	-	-	-	-
17. Amanuban Tengah	-	-	-	-	-	-
18. Kolbano	-	-	-	-	-	-
19. Oenino	-	-	-	-	-	-
20. Amanuban Timur	-	-	18	22	18	22
21. Fautmolo	-	-	-	-	-	-
22. Fatukopa	-	-	-	-	-	-
23. Kie	-	-	-	-	-	-
24. Kot'olin	-	-	-	-	-	-
25. Amanatun Selatan	-	-	-	-	-	-
26. Boking	-	-	-	-	-	-
27. Nunkolo	-	-	-	-	-	-
28. Noebana	-	-	-	-	-	-
29. Santian	-	-	-	-	-	-
30. Amanatun Utara	-	-	-	-	-	-
31. Toianas	-	-	-	-	-	-
32. Kokbaun	-	-	-	-	-	-
<b>Timor Tengah Selatan</b>	<b>-</b>	<b>-</b>	<b>30</b>	<b>34</b>	<b>30</b>	<b>34</b>

Lanjutan Tabel/Continued Table 4.1.6

Kecamatan Subdistrict	Murid/Pupils					
	Negeri/Public		Swasta/Private		Jumlah/Total	
	2021/2022	2022/2023	2021/2022	2022/2023	2021/2022	2022/2023
(1)	(14)	(15)	(16)	(17)	(18)	(19)
1. Mollo Utara	-	-	-	-	-	-
2. Fatumnasi	-	-	-	-	-	-
3. Tobu	-	-	-	-	-	-
4. Nunbena	-	-	-	-	-	-
5. Mollo Selatan	-	-	-	-	-	-
6. Polen	-	-	-	-	-	-
7. Mollo Barat	-	-	-	-	-	-
8. Mollo Tengah	-	-	-	-	-	-
9. Kota Soe	-	-	119	123	119	123
10. Amanuban Barat	-	-	-	-	-	-
11. Batu Putih	-	-	-	-	-	-
12. Kwatnana	-	-	-	-	-	-
13. Amanuban Selatan	-	-	-	-	-	-
14. Noebeba	-	-	-	-	-	-
15. Kuanfatu	-	-	-	-	-	-
16. Kualin	-	-	-	-	-	-
17. Amanuban Tengah	-	-	-	-	-	-
18. Kolbano	-	-	-	-	-	-
19. Oenino	-	-	-	-	-	-
20. Amanuban Timur	-	-	160	150	160	150
21. Fautmolo	-	-	-	-	-	-
22. Fatukopa	-	-	-	-	-	-
23. Kie	-	-	-	-	-	-
24. Kot'olin	-	-	-	-	-	-
25. Amanatun Selatan	-	-	-	-	-	-
26. Boking	-	-	-	-	-	-
27. Nunkolo	-	-	-	-	-	-
28. Noebana	-	-	-	-	-	-
29. Santian	-	-	-	-	-	-
30. Amanatun Utara	-	-	-	-	-	-
31. Toianas	-	-	-	-	-	-
32. Kokbaun	-	-	-	-	-	-
<b>Timor Tengah Selatan</b>	<b>-</b>	<b>-</b>	<b>279</b>	<b>273</b>	<b>279</b>	<b>273</b>

Catatan/Note: -

Sumber/Source: Kementerian Agama, EMIS, Data Semester Ganjil/Ministry of Religious Affairs, EMIS, Odd semester report data

**Tabel**  
**Table** 4.1.7

**Jumlah Sekolah, Guru, dan Murid Sekolah Menengah Atas (SMA) di Bawah Kementerian Pendidikan, Kebudayaan, Riset, dan Teknologi Menurut Kecamatan di Kabupaten Timor Tengah Selatan, 2021/2022 dan 2022/2023**  
**Number of Schools, Teachers, and Pupils in Senior High School Under The Ministry of Education, Culture, Research, and Technology by Subdistrict in Timor Tengah Selatan Regency, 2021/2022 and 2022/2023**

Kecamatan Subdistrict	Sekolah/Schools					
	Negeri/Public		Swasta/Private		Jumlah/Total	
	2021/2022	2022/2023	2021/2022	2022/2023	2021/2022	2022/2023
(1)	(2)	(3)	(4)	(5)	(6)	(7)
1. Mollo Utara	1	-	1	-	2	-
2. Fatumnasi	-	-	-	-	-	-
3. Tobu	1	-	-	-	1	-
4. Nunbena	1	-	-	-	1	-
5. Mollo Selatan	1	-	2	-	3	-
6. Polen	1	-	-	-	1	-
7. Mollo Barat	-	-	-	-	-	-
8. Mollo Tengah	-	-	-	-	-	-
9. Kota Soe	1	-	5	-	6	-
10. Amanuban Barat	-	-	1	-	1	-
11. Batu Putih	1	-	-	-	1	-
12. Kuatnana	-	-	1	-	1	-
13. Amanuban Selatan	1	-	-	-	1	-
14. Noebeba	-	-	1	-	1	-
15. Kuanfatu	2	-	-	-	2	-
16. Kualin	2	-	-	-	2	-
17. Amanuban Tengah	1	-	1	-	2	-
18. Kolbano	1	-	-	-	1	-
19. Oenino	1	-	-	-	1	-
20. Amanuban Timur	1	-	-	-	1	-
21. Fautmolo	-	-	-	-	-	-
22. Fatukopa	-	-	-	-	-	-
23. Kie	2	-	1	-	3	-
24. Kot'olin	1	-	-	-	1	-
25. Amanatun Selatan	1	-	1	-	2	-
26. Boking	-	-	1	-	1	-
27. Nunkolo	1	-	-	-	1	-
28. Noebana	1	-	-	-	1	-
29. Santian	1	-	1	-	2	-
30. Amanatun Utara	1	-	-	-	1	-
31. Toianas	2	-	-	-	2	-
32. Kokbaun	1	-	-	-	1	-
<b>Timor Tengah Selatan</b>	<b>27</b>	<b>-</b>	<b>16</b>	<b>-</b>	<b>43</b>	<b>-</b>

Lanjutan Tabel/Continued Table 4.1.7

Kecamatan Subdistrict	Guru <sup>1</sup> /Teachers <sup>1</sup>					
	Negeri/Public		Swasta/Private		Jumlah/Total	
	2021/2022	2022/2023	2021/2022	2022/2023	2021/2022	2022/2023
(1)	(8)	(9)	(10)	(11)	(12)	(13)
1. Mollo Utara	34	-	30	-	34	-
2. Fatumnasi	-	-	-	-	-	-
3. Tobu	22	-	-	-	22	-
4. Nunbena	13	-	-	-	13	-
5. Mollo Selatan	44	-	41	-	85	-
6. Polen	14	-	-	-	14	-
7. Mollo Barat	-	-	-	-	-	-
8. Mollo Tengah	-	-	-	-	-	-
9. Kota Soe	56	-	167	-	223	-
10. Amanuban Barat	-	-	33	-	33	-
11. Batu Putih	31	-	-	-	31	-
12. Kuantnana	-	-	18	-	18	-
13. Amanuban Selatan	28	-	-	-	28	-
14. Noebeba	-	-	6	-	6	-
15. Kuanfatu	49	-	-	-	49	-
16. Kualin	42	-	-	-	42	-
17. Amanuban Tengah	44	-	15	-	59	-
18. Kolbano	33	-	-	-	33	-
19. Oenino	14	-	-	-	14	-
20. Amanuban Timur	37	-	-	-	37	-
21. Fautmolo	-	-	-	-	-	-
22. Fatukopa	-	-	-	-	-	-
23. Kie	32	-	9	-	41	-
24. Kot'olin	13	-	-	-	13	-
25. Amanatun Selatan	35	-	13	-	48	-
26. Boking	-	-	15	-	15	-
27. Nunkolo	7	-	-	-	7	-
28. Noebana	18	-	-	-	18	-
29. Santian	24	-	16	-	40	-
30. Amanatun Utara	27	-	-	-	27	-
31. Toianas	36	-	-	-	36	-
32. Kokbaun	11	-	-	-	11	-
<b>Timor Tengah Selatan</b>	<b>664</b>	<b>-</b>	<b>363</b>	<b>-</b>	<b>1 027</b>	<b>-</b>

Lanjutan Tabel/Continued Table 4.1.7

Kecamatan Subdistrict	Murid/Pupils					
	Negeri/Public		Swasta/Private		Jumlah/Total	
	2021/2022	2022/2023	2021/2022	2022/2023	2021/2022	2022/2023
(1)	(14)	(15)	(16)	(17)	(18)	(19)
1. Mollo Utara	450	-	760	-	-	-
2. Fatumnasi	-	-	-	-	-	-
3. Tobu	224	-	-	-	224	-
4. Nunbena	136	-	-	-	136	-
5. Mollo Selatan	628	-	531	-	1 159	-
6. Polen	239	-	-	-	239	-
7. Mollo Barat	-	-	-	-	-	-
8. Mollo Tengah	-	-	-	-	-	-
9. Kota Soe	1 166	-	2 681	-	3 847	-
10. Amanuban Barat	-	-	697	-	697	-
11. Batu Putih	440	-	-	-	440	-
12. Kuantnana	-	-	516	-	516	-
13. Amanuban Selatan	556	-	-	-	556	-
14. Noebeba	-	-	70	-	70	-
15. Kuanfatu	821	-	-	-	821	-
16. Kualin	1 094	-	-	-	1 094	-
17. Amanuban Tengah	708	-	254	-	962	-
18. Kolbano	445	-	-	-	445	-
19. Oenino	72	-	-	-	72	-
20. Amanuban Timur	847	-	-	-	847	-
21. Fautmolo	-	-	-	-	-	-
22. Fatukopa	-	-	-	-	-	-
23. Kie	356	-	118	-	474	-
24. Kot'olin	118	-	-	-	118	-
25. Amanatun Selatan	587	-	208	-	795	-
26. Boking	-	-	155	-	155	-
27. Nunkolo	119	-	-	-	119	-
28. Noebana	244	-	-	-	244	-
29. Santian	301	-	175	-	476	-
30. Amanatun Utara	451	-	-	-	451	-
31. Toianas	284	-	-	-	284	-
32. Kokbaun	115	-	-	-	115	-
<b>Timor Tengah Selatan</b>	<b>10 401</b>	<b>-</b>	<b>6 165</b>	<b>-</b>	<b>16 566</b>	<b>-</b>

Catatan/Note: <sup>1</sup> Jumlah guru termasuk kepala sekolah dan guru/The total of teachers including headmaster and teacher  
 Sumber/Source: Kementerian Pendidikan, Kebudayaan, Riset, dan Teknologi, data semester ganjil/Ministry of Education, Culture, Research, and Technology, Basic Education Data System, odd semester report data

**Tabel**  
**Table 4.1.8**

**Jumlah Sekolah, Guru, dan Murid Sekolah Menengah Kejuruan (SMK) di Bawah Kementerian Pendidikan, Kebudayaan, Riset, dan Teknologi Menurut Kecamatan di Kabupaten Timor Tengah Selatan, 2021/2022 dan 2022/2023**

**Number of Schools, Teachers, and Pupils in Vocational High Schools Under The Ministry of Education, Culture, Research, and Technology by Subdistrict in Timor Tengah Selatan Regency, 2021/2022 and 2022/2023**

Kecamatan Subdistrict	Sekolah/Schools					
	Negeri/Public		Swasta/Private		Jumlah/Total	
	2021/2022	2022/2023	2021/2022	2022/2023	2021/2022	2022/2023
(1)	(2)	(3)	(4)	(5)	(6)	(7)
1. Mollo Utara	...	1	...	1	...	2
2. Fatumnasi	...	-	...	1	...	1
3. Tobu	...	-	...	1	...	1
4. Nunbena	...	-	...	-	...	-
5. Mollo Selatan	...	-	...	-	...	-
6. Polen	...	1	...	-	...	1
7. Mollo Barat	...	-	...	1	...	1
8. Mollo Tengah	...	1	...	-	...	1
9. Kota Soe	...	2	...	2	...	4
10. Amanuban Barat	...	-	...	2	...	2
11. Batu Putih	...	1	...	-	...	1
12. Kwatnana	...	-	...	-	...	-
13. Amanuban Selatan	...	1	...	-	...	1
14. Noebeba	...	-	...	-	...	-
15. Kuanfatu	...	1	...	1	...	2
16. Kualin	...	2	...	-	...	2
17. Amanuban Tengah	...	-	...	1	...	1
18. Kolbano	...	2	...	-	...	2
19. Oenino	...	1	...	-	...	1
20. Amanuban Timur	...	1	...	2	...	3
21. Fautmolo	...	-	...	1	...	1
22. Fatukopa	...	-	...	-	...	-
23. Kie	...	-	...	1	...	1
24. Kot'olin	...	-	...	-	...	-
25. Amanatan Selatan	...	1	...	1	...	2
26. Boking	...	1	...	-	...	1
27. Nunkolo	...	1	...	-	...	1
28. Noebana	...	-	...	-	...	-
29. Santian	...	1	...	-	...	1
30. Amanatan Utara	...	-	...	-	...	-
31. Toianas	...	1	...	-	...	1
32. Kokbaun	...	-	...	-	...	-
<b>Timor Tengah Selatan</b>	...	<b>19</b>	...	<b>15</b>	...	<b>34</b>



Lanjutan Tabel/Continued Table 4.1.8

Kecamatan Subdistrict	Guru <sup>1</sup> /Teachers <sup>1</sup>					
	Negeri/Public		Swasta/Private		Jumlah/Total	
	2021/2022	2022/2023	2021/2022	2022/2023	2021/2022	2022/2023
(1)	(8)	(9)	(10)	(11)	(12)	(13)
1. Mollo Utara	...	8	...	17	...	25
2. Fatumnasi	...	-	...	6	...	6
3. Tobu	...	-	...	14	...	14
4. Nunbena	...	-	...	-	...	-
5. Mollo Selatan	...	-	...	-	...	-
6. Polen	...	14	...	-	...	14
7. Mollo Barat	...	-	...	4	...	4
8. Mollo Tengah	...	13	...	-	...	13
9. Kota Soe	...	136	...	53	...	189
10. Amanuban Barat	...	-	...	36	...	36
11. Batu Putih	...	27	...	-	...	27
12. Kuantana	...	-	...	-	...	-
13. Amanuban Selatan	...	19	...	-	...	19
14. Noebeba	...	-	...	-	...	-
15. Kuanfatu	...	13	...	6	...	19
16. Kualin	...	56	...	-	...	56
17. Amanuban Tengah	...	-	...	18	...	18
18. Kolbano	...	34	...	-	...	34
19. Oenino	...	10	...	-	...	10
20. Amanuban Timur	...	16	...	12	...	28
21. Fautmolo	...	-	...	11	...	11
22. Fatukopa	...	-	...	-	...	-
23. Kie	...	-	...	8	...	8
24. Kot'olin	...	-	...	-	...	-
25. Amanatun Selatan	...	7	...	26	...	33
26. Boking	...	24	...	-	...	24
27. Nunkolo	...	16	...	-	...	16
28. Noebana	...	-	...	-	...	-
29. Santian	...	9	...	-	...	9
30. Amanatun Utara	...	-	...	-	...	-
31. Toianas	...	13	...	-	...	13
32. Kokbaun	...	-	...	-	...	-
<b>Timor Tengah Selatan</b>	<b>...</b>	<b>415</b>	<b>...</b>	<b>211</b>	<b>...</b>	<b>626</b>

Lanjutan Tabel/Continued Table 4.1.8

Kecamatan Subdistrict	Murid/Pupils					
	Negeri/Public		Swasta/Private		Jumlah/Total	
	2021/2022	2022/2023	2021/2022	2022/2023	2021/2022	2022/2023
(1)	(14)	(15)	(16)	(17)	(18)	(19)
1. Mollo Utara	...	25	...	141	...	166
2. Fatumnasi	...	-	...	40	...	40
3. Tobu	...	-	...	149	...	149
4. Nunbena	...	-	...	-	...	-
5. Mollo Selatan	...	-	...	-	...	-
6. Polen	...	75	...	-	...	75
7. Mollo Barat	...	-	...	85	...	85
8. Mollo Tengah	...	44	...	-	...	44
9. Kota Soe	...	1 727	...	708	...	2 435
10. Amanuban Barat	...	-	...	554	...	554
11. Batu Putih	...	118	...	-	...	118
12. Kwatnana	...	-	...	-	...	-
13. Amanuban Selatan	...	103	...	-	...	103
14. Noebeba	...	-	...	-	...	-
15. Kuanfatu	...	97	...	143	...	240
16. Kualin	...	493	...	-	...	493
17. Amanuban Tengah	...	-	...	574	...	574
18. Kolbano	...	296	...	-	...	296
19. Oenino	...	67	...	-	...	67
20. Amanuban Timur	...	157	...	45	...	202
21. Fautmolo	...	-	...	118	...	118
22. Fatukopa	...	-	...	-	...	-
23. Kie	...	-	...	35	...	35
24. Kot'olin	...	-	...	-	...	-
25. Amanatan Selatan	...	40	...	721	...	761
26. Boking	...	149	...	-	...	149
27. Nunkolo	...	133	...	-	...	133
28. Noebana	...	-	...	-	...	-
29. Santian	...	44	...	-	...	44
30. Amanatan Utara	...	-	...	-	...	-
31. Toianas	...	69	...	-	...	69
32. Kokbaun	...	-	...	-	...	-
<b>Timor Tengah Selatan</b>	...	<b>3 637</b>	...	<b>3 313</b>	...	<b>6 950</b>

Catatan/Note: <sup>1</sup> Guru yang mengajar di 2 sekolah atau lebih dihitung di masing-masing sekolah. Jumlah guru termasuk kepala sekolah dan guru/*The teacher who taught in two schools or more counted in every school. The total of teachers including headmaster and teacher*

Sumber/Source: Kementerian Pendidikan, Kebudayaan, Riset, dan Teknologi, data semester ganjil/*Ministry of Education, Culture,*

**Tabel**  
**Table** 4.1.9

**Jumlah Sekolah, Guru, dan Murid Madrasah Aliyah (MA)  
di Bawah Kementerian Agama Menurut Kecamatan  
di Kabupaten Timor Tengah Selatan, 2021/2022 dan  
2022/2023**

**Number of Schools, Teachers, and Pupils in Madrasah  
Aliyah (MA) Under the Ministry of Religious Affairs by  
Subdistrict in Timor Tengah Selatan Regency, 2021/2022  
and 2022/2023**

Kecamatan Subdistrict	Sekolah/Schools					
	Negeri/Public		Swasta/Private		Jumlah/Total	
	2021/2022	2022/2023	2021/2022	2022/2023	2021/2022	2022/2023
(1)	(2)	(3)	(4)	(5)	(6)	(7)
1. Mollo Utara	-	-	-	-	-	-
2. Fatumnasi	-	-	-	-	-	-
3. Tobu	-	-	-	-	-	-
4. Nunbena	-	-	-	-	-	-
5. Mollo Selatan	-	-	-	-	-	-
6. Polen	-	-	-	-	-	-
7. Mollo Barat	-	-	-	-	-	-
8. Mollo Tengah	-	-	-	-	-	-
9. Kota Soe	-	-	1	1	1	1
10. Amanuban Barat	-	-	-	-	-	-
11. Batu Putih	-	-	-	-	-	-
12. Kuatnana	-	-	-	-	-	-
13. Amanuban Selatan	-	-	-	-	-	-
14. Noebeba	-	-	-	-	-	-
15. Kuanfatu	-	-	-	-	-	-
16. Kualin	-	-	-	-	-	-
17. Amanuban Tengah	-	-	-	-	-	-
18. Kolbano	-	-	-	-	-	-
19. Oenino	-	-	-	-	-	-
20. Amanuban Timur	-	-	-	-	-	-
21. Fautmolo	-	-	-	-	-	-
22. Fatukopa	-	-	-	-	-	-
23. Kie	-	-	-	-	-	-
24. Kot'olin	-	-	-	-	-	-
25. Amanatan Selatan	-	-	-	-	-	-
26. Boking	-	-	-	-	-	-
27. Nunkolo	-	-	-	-	-	-
28. Noebana	-	-	-	-	-	-
29. Santian	-	-	-	-	-	-
30. Amanatan Utara	-	-	-	-	-	-
31. Toianas	-	-	-	-	-	-
32. Kokbaun	-	-	-	-	-	-
<b>Timor Tengah Selatan</b>	<b>-</b>	<b>-</b>	<b>1</b>	<b>1</b>	<b>1</b>	<b>1</b>

Lanjutan Tabel/Continued Table 4.1.9

Kecamatan Subdistrict	Guru/Teachers					
	Negeri/Public		Swasta/Private		Jumlah/Total	
	2021/2022	2022/2023	2021/2022	2022/2023	2021/2022	2022/2023
(1)	(8)	(9)	(10)	(11)	(12)	(13)
1. Mollo Utara	-	-	-	-	-	-
2. Fatumnasi	-	-	-	-	-	-
3. Tobu	-	-	-	-	-	-
4. Nunbena	-	-	-	-	-	-
5. Mollo Selatan	-	-	-	-	-	-
6. Polen	-	-	-	-	-	-
7. Mollo Barat	-	-	-	-	-	-
8. Mollo Tengah	-	-	-	-	-	-
9. Kota Soe	-	-	11	15	11	15
10. Amanuban Barat	-	-	-	-	-	-
11. Batu Putih	-	-	-	-	-	-
12. Kwatnana	-	-	-	-	-	-
13. Amanuban Selatan	-	-	-	-	-	-
14. Noebeba	-	-	-	-	-	-
15. Kuanfatu	-	-	-	-	-	-
16. Kualin	-	-	-	-	-	-
17. Amanuban Tengah	-	-	-	-	-	-
18. Kolbano	-	-	-	-	-	-
19. Oenino	-	-	-	-	-	-
20. Amanuban Timur	-	-	-	-	-	-
21. Fautmolo	-	-	-	-	-	-
22. Fatukopa	-	-	-	-	-	-
23. Kie	-	-	-	-	-	-
24. Kot'olin	-	-	-	-	-	-
25. Amanatun Selatan	-	-	-	-	-	-
26. Boking	-	-	-	-	-	-
27. Nunkolo	-	-	-	-	-	-
28. Noebana	-	-	-	-	-	-
29. Santian	-	-	-	-	-	-
30. Amanatun Utara	-	-	-	-	-	-
31. Toianas	-	-	-	-	-	-
32. Kokbaun	-	-	-	-	-	-
<b>Timor Tengah Selatan</b>	<b>-</b>	<b>-</b>	<b>11</b>	<b>15</b>	<b>11</b>	<b>15</b>

Lanjutan Tabel/*Continued Table* 4.1.9

Kecamatan Subdistrict	Murid/Pupils					
	Negeri/Public		Swasta/Private		Jumlah/Total	
	2021/2022	2022/2023	2021/2022	2022/2023	2021/2022	2022/2023
(1)	(14)	(15)	(16)	(17)	(18)	(19)
1. Mollo Utara	-	-	-	-	-	-
2. Fatumnasi	-	-	-	-	-	-
3. Tobu	-	-	-	-	-	-
4. Nunbena	-	-	-	-	-	-
5. Mollo Selatan	-	-	-	-	-	-
6. Polen	-	-	-	-	-	-
7. Mollo Barat	-	-	-	-	-	-
8. Mollo Tengah	-	-	-	-	-	-
9. Kota Soe	-	-	81	115	81	115
10. Amanuban Barat	-	-	-	-	-	-
11. Batu Putih	-	-	-	-	-	-
12. Kuantnana	-	-	-	-	-	-
13. Amanuban Selatan	-	-	-	-	-	-
14. Noebeba	-	-	-	-	-	-
15. Kuanfatu	-	-	-	-	-	-
16. Kualin	-	-	-	-	-	-
17. Amanuban Tengah	-	-	-	-	-	-
18. Kolbano	-	-	-	-	-	-
19. Oenino	-	-	-	-	-	-
20. Amanuban Timur	-	-	-	-	-	-
21. Fautmolo	-	-	-	-	-	-
22. Fatukopa	-	-	-	-	-	-
23. Kie	-	-	-	-	-	-
24. Kot'olin	-	-	-	-	-	-
25. Amanatun Selatan	-	-	-	-	-	-
26. Boking	-	-	-	-	-	-
27. Nunkolo	-	-	-	-	-	-
28. Noebana	-	-	-	-	-	-
29. Santian	-	-	-	-	-	-
30. Amanatun Utara	-	-	-	-	-	-
31. Toianas	-	-	-	-	-	-
32. Kokbaun	-	-	-	-	-	-
<b>Timor Tengah Selatan</b>	<b>-</b>	<b>-</b>	<b>81</b>	<b>115</b>	<b>81</b>	<b>115</b>

Catatan/Note: -

Sumber/Source: Kementerian Agama, EMIS, Data Semester Ganjil/Ministry of Religious Affairs, EMIS, Odd semester report data

**Tabel**  
**Table** 4.1.10

**Jumlah Desa<sup>1</sup>/Kelurahan yang Memiliki Fasilitas Sekolah Menurut Kecamatan dan Tingkat Pendidikan di Kabupaten Timor Tengah Selatan, 2020–2022**  
**Number of Villages<sup>1</sup>/Kelurahan Having Educational Facilities by Subdistrict and Educational Level in Timor Tengah Selatan Regency, 2020–2022**

Kecamatan Subdistrict	SD Primary School		
	2020	2021	2022
(1)	(2)	(3)	(4)
1. Mollo Utara	17	...	...
2. Fatumnasi	5	...	...
3. Tobu	8	...	...
4. Nunbena	6	...	...
5. Mollo Selatan	7	...	...
6. Polen	11	...	...
7. Mollo Barat	5	...	...
8. Mollo Tengah	6	...	...
9. Kota Soe	13	...	...
10. Amanuban Barat	8	...	...
11. Batu Putih	7	...	...
12. Kwatnana	8	...	...
13. Amanuban Selatan	10	...	...
14. Noebeba	7	...	...
15. Kuanfatu	13	...	...
16. Kualin	8	...	...
17. Amanuban Tengah	11	...	...
18. Kolbano	12	...	...
19. Oenino	7	...	...
20. Amanuban Timur	10	...	...
21. Fautmolo	7	...	...
22. Fatukopa	6	...	...
23. Kie	12	...	...
24. Kot'olin	8	...	...
25. Amanatun Selatan	13	...	...
26. Boking	7	...	...
27. Nunkolo	9	...	...
28. Noebana	5	...	...
29. Santian	5	...	...
30. Amanatun Utara	9	...	...
31. Toianas	9	...	...
32. Kokbaun	4	...	...
<b>Timor Tengah Selatan</b>	<b>273</b>	<b>...</b>	<b>...</b>

Lanjutan Tabel/*Continued Table* 4.1.10

Kecamatan Subdistrict	SMP Junior High School		
	2020	2021	2022
(1)	(5)	(6)	(7)
1. Mollo Utara	10	...	...
2. Fatumnasi	3	...	...
3. Tobu	4	...	...
4. Nunbena	2	...	...
5. Mollo Selatan	4	...	...
6. Polen	7	...	...
7. Mollo Barat	4	...	...
8. Mollo Tengah	2	...	...
9. Kota Soe	9	...	...
10. Amanuban Barat	6	...	...
11. Batu Putih	3	...	...
12. Kuatnana	5	...	...
13. Amanuban Selatan	8	...	...
14. Noebeba	5	...	...
15. Kuanfatu	8	...	...
16. Kualin	8	...	...
17. Amanuban Tengah	3	...	...
18. Kolbano	6	...	...
19. Oenino	3	...	...
20. Amanuban Timur	5	...	...
21. Fautmolo	2	...	...
22. Fatukopa	2	...	...
23. Kie	7	...	...
24. Kot'olin	3	...	...
25. Amanatun Selatan	10	...	...
26. Boking	5	...	...
27. Nunkolo	6	...	...
28. Noebana	1	...	...
29. Santian	5	...	...
30. Amanatun Utara	7	...	...
31. Toianas	5	...	...
32. Kokbaun	2	...	...
<b>Timor Tengah Selatan</b>	<b>160</b>	<b>...</b>	<b>...</b>

Lanjutan Tabel/Continued Table 4.1.10

Kecamatan Subdistrict	SMA Senior High School		
	2020	2021	2022
(1)	(8)	(9)	(10)
1. Mollo Utara	3	...	...
2. Fatumnasi	-	...	...
3. Tobu	1	...	...
4. Nunbena	1	...	...
5. Mollo Selatan	3	...	...
6. Polen	2	...	...
7. Mollo Barat	1	...	...
8. Mollo Tengah	1	...	...
9. Kota Soe	4	...	...
10. Amanuban Barat	2	...	...
11. Batu Putih	1	...	...
12. Kuanana	1	...	...
13. Amanuban Selatan	2	...	...
14. Noebaba	-	...	...
15. Kuanfatu	2	...	...
16. Kualin	3	...	...
17. Amanuban Tengah	2	...	...
18. Kolbano	2	...	...
19. Oenino	1	...	...
20. Amanuban Timur	2	...	...
21. Fautmolo	1	...	...
22. Fatukopa	1	...	...
23. Kie	3	...	...
24. Kot'olin	1	...	...
25. Amanatun Selatan	5	...	...
26. Boking	2	...	...
27. Nunkolo	1	...	...
28. Noebana	1	...	...
29. Santian	2	...	...
30. Amanatun Utara	1	...	...
31. Toianas	2	...	...
32. Kokbaun	1	...	...
<b>Timor Tengah Selatan</b>	<b>55</b>	<b>...</b>	<b>...</b>



Lanjutan Tabel/*Continued Table* 4.1.10

Kecamatan Subdistrict	SMK Vocational School		
	2020	2021	2022
(1)	(11)	(12)	(13)
1. Mollo Utara	3	...	...
2. Fatumnasi	1	...	...
3. Tobu	1	...	...
4. Nunbena	-	...	...
5. Mollo Selatan	-	...	...
6. Polen	2	...	...
7. Mollo Barat	1	...	...
8. Mollo Tengah	1	...	...
9. Kota Soe	3	...	...
10. Amanuban Barat	2	...	...
11. Batu Putih	1	...	...
12. Kuatnana	1	...	...
13. Amanuban Selatan	-	...	...
14. Noebeba	1	...	...
15. Kuanfatu	-	...	...
16. Kualin	3	...	...
17. Amanuban Tengah	1	...	...
18. Kolbano	1	...	...
19. Oenino	-	...	...
20. Amanuban Timur	3	...	...
21. Fautmolo	1	...	...
22. Fatukopa	-	...	...
23. Kie	2	...	...
24. Kot'olin	-	...	...
25. Amanatun Selatan	2	...	...
26. Boking	2	...	...
27. Nunkolo	1	...	...
28. Noebana	-	...	...
29. Santian	-	...	...
30. Amanatun Utara	-	...	...
31. Toianas	1	...	...
32. Kokbaun	-	...	...
<b>Timor Tengah Selatan</b>	<b>34</b>	<b>...</b>	<b>...</b>

Lanjutan Tabel/Continued Table 4.1.10

Kecamatan Subdistrict	Perguruan Tinggi University		
	2020	2021	2022
(1)	(14)	(15)	(16)
1. Mollo Utara	-	...	...
2. Fatumnasi	-	...	...
3. Tobu	-	...	...
4. Nunbena	-	...	...
5. Mollo Selatan	-	...	...
6. Polen	-	...	...
7. Mollo Barat	-	...	...
8. Mollo Tengah	-	...	...
9. Kota Soe	2	...	...
10. Amanuban Barat	1	...	...
11. Batu Putih	-	...	...
12. Kuatnana	-	...	...
13. Amanuban Selatan	-	...	...
14. Noebeba	-	...	...
15. Kuanfatu	-	...	...
16. Kualin	-	...	...
17. Amanuban Tengah	-	...	...
18. Kolbano	-	...	...
19. Oenino	-	...	...
20. Amanuban Timur	-	...	...
21. Fautmolo	-	...	...
22. Fatukopa	-	...	...
23. Kie	-	...	...
24. Kot'olin	-	...	...
25. Amanatun Selatan	-	...	...
26. Boking	-	...	...
27. Nunkolo	-	...	...
28. Noebana	-	...	...
29. Santian	-	...	...
30. Amanatun Utara	-	...	...
31. Toianas	-	...	...
32. Kokbaun	-	...	...
<b>Timor Tengah Selatan</b>	<b>3</b>	<b>...</b>	<b>...</b>

Catatan/Note: <sup>1</sup> Desa pada tabel ini termasuk Unit Permukiman Transmigrasi (UPT) yang masih dibina oleh kementerian terkait dan nagari di Provinsi Sumatera Barat/Villages in this table include Transmigration Settlement Unit which is still fostered by the relevant ministries and the nagari in the Province of Sumatera Barat

Sumber/Source: BPS, Pendataan Potensi Desa (Podes)/ BPS-Statistics Indonesia, Village Potential Data Collection

**Tabel**  
**Table** 4.1.11**Angka Partisipasi Murni (APM) dan Angka Partisipasi Kasar (APK) Menurut Jenjang Pendidikan di Kabupaten Timor Tengah Selatan, 2021 dan 2022**  
**Net Enrollment Rate and Gross Enrollment Ratio by Educational Level in Timor Tengah Selatan Regency, 2021 and 2022**

Jenjang Pendidikan Educational Level	Angka Partisipasi Murni (APM) Net Enrollment Rate		Angka Partisipasi Kasar (APK) Gross Enrollment Ratio	
	2021	2022	2021	2022
(1)	(2)	(3)	(4)	(5)
SD/MI/Sederajat Primary School	96,13	98,00	114,01	116,16
SMP/MTs/ Sederajat Lower Secondary School	67,21	67,91	85,46	78,50
SMA/SMK/MA/Sederajat Upper Secondary School	55,32	54,44	78,40	79,35

Catatan/Note: -

Sumber/Source: BPS, Survei Sosial Ekonomi Nasional (Susenas)/BPS-Statistics Indonesia, National Socioeconomic Survey

**Tabel**  
**Table** 4.1.12

**Persentase Penduduk Berumur 15 Tahun ke Atas yang Melek Huruf Menurut Kelompok Umur di Kabupaten Timor Tengah Selatan, 2021 dan 2022**  
**Percentage of Literate People Aged 15 Years and Over by Age Group in Timor Tengah Selatan Regency, 2021 and 2022**

Kelompok Umur Age Group	2021	2022
(1)	(2)	(3)
15–19	97,69	99,35
20–24	97,71	96,66
25–29	98,60	97,23
30–34	97,55	97,53
35–39	93,30	93,33
40–44	93,68	95,46
45–49	92,44	93,65
50+	67,80	71,25
<b>Jumlah/Total</b>	<b>87,76</b>	<b>88,78</b>
<b>15–24</b>	<b>98,02</b>	<b>98,18</b>
<b>15–44</b>	<b>96,62</b>	<b>96,79</b>
<b>15+</b>	<b>87,76</b>	<b>88,78</b>
<b>45+</b>	<b>73,72</b>	<b>75,92</b>

Catatan/Note: -

Sumber/Source: BPS, Survei Sosial Ekonomi Nasional (Susenas)/BPS-Statistics Indonesia, National Socioeconomic Survey

## 4.2 KESEHATAN HEALTH

**Tabel 4.2.1** Jumlah Desa<sup>1</sup>/Kelurahan Yang Memiliki Sarana Kesehatan Menurut Kecamatan di Kabupaten Timor Tengah Selatan, 2020–2022  
*Number of Villages<sup>1</sup>/Kelurahan Having Health Facilities by Subdistrict in Timor Tengah Selatan Regency, 2020–2022*

Kecamatan Subdistrict	Rumah Sakit Hospital		
	2020	2021	2022
(1)	(2)	(3)	(4)
1. Mollo Utara	-	-	-
2. Fatumnasi	-	-	-
3. Tobu	-	-	-
4. Nunbena	-	-	-
5. Mollo Selatan	-	-	-
6. Polen	-	-	-
7. Mollo Barat	-	-	-
8. Mollo Tengah	-	-	-
9. Kota Soe	3	3	3
10. Amanuban Barat	-	-	-
11. Batu Putih	-	-	-
12. Kuatnana	-	-	-
13. Amanuban Selatan	-	-	-
14. Noebeba	-	-	-
15. Kuanfatu	-	-	-
16. Kualin	-	-	-
17. Amanuban Tengah	-	-	-
18. Kolbano	-	-	-
19. Oenino	-	-	-
20. Amanuban Timur	-	-	-
21. Fautmolo	-	-	-
22. Fatukopa	-	-	-
23. Kie	-	-	-
24. Kot'olin	-	-	-
25. Amanatun Selatan	-	-	-
26. Boking	2	2	2
27. Nunkolo	-	-	-
28. Noebana	-	-	-
29. Santian	-	-	-
30. Amanatun Utara	-	-	-
31. Toianas	-	-	-
32. Kokbaun	-	-	-
<b>Timor Tengah Selatan</b>	<b>5</b>	<b>5</b>	<b>5</b>

Lanjutan Tabel/Continued Table 4.2.1

Kecamatan Subdistrict	Rumah Sakit Bersalin Maternity Hospital		
	2020	2021	2022
(1)	(5)	(6)	(7)
1. Mollo Utara	-	-	-
2. Fatumnasi	-	-	-
3. Tobu	-	-	-
4. Nunbena	-	-	-
5. Mollo Selatan	-	-	-
6. Polen	-	-	-
7. Mollo Barat	-	-	-
8. Mollo Tengah	-	-	-
9. Kota Soe	-	-	-
10. Amanuban Barat	-	-	-
11. Batu Putih	-	-	-
12. Kuantnana	-	-	-
13. Amanuban Selatan	-	-	-
14. Noebeba	-	-	-
15. Kuanfatu	-	-	-
16. Kualin	-	-	-
17. Amanuban Tengah	-	-	-
18. Kolbano	-	-	-
19. Oenino	-	-	-
20. Amanuban Timur	-	-	-
21. Fautmolo	-	-	-
22. Fatukopa	-	-	-
23. Kie	-	-	-
24. Kot'olin	-	-	-
25. Amanatun Selatan	-	-	-
26. Boking	-	-	-
27. Nunkolo	-	-	-
28. Noebana	-	-	-
29. Santian	-	-	-
30. Amanatun Utara	-	-	-
31. Toianas	-	-	-
32. Kokbaun	-	-	-
<b>Timor Tengah Selatan</b>	<b>-</b>	<b>-</b>	<b>-</b>

Lanjutan Tabel/*Continued Table* 4.2.1

Kecamatan Subdistrict	Poliklinik Polyclinic		
	2020	2021	2022
(1)	(8)	(9)	(10)
1. Mollo Utara	1	1	1
2. Fatumnasi	-	-	-
3. Tobu	-	-	-
4. Nunbena	-	-	-
5. Mollo Selatan	-	-	-
6. Polen	-	-	-
7. Mollo Barat	-	-	-
8. Mollo Tengah	-	-	-
9. Kota Soe	1	1	1
10. Amanuban Barat	-	-	-
11. Batu Putih	-	-	-
12. Kuantana	-	-	-
13. Amanuban Selatan	-	-	-
14. Noebeba	-	-	-
15. Kuanfatu	-	-	-
16. Kualin	-	-	-
17. Amanuban Tengah	-	-	-
18. Kolbano	-	-	-
19. Oenino	-	-	-
20. Amanuban Timur	-	-	-
21. Fautmolo	-	-	-
22. Fatukopa	-	-	-
23. Kie	-	-	-
24. Kot'olin	-	-	-
25. Amanatun Selatan	1	1	1
26. Boking	-	-	-
27. Nunkolo	-	-	-
28. Noebana	-	-	-
29. Santian	-	-	-
30. Amanatun Utara	-	-	-
31. Toianas	-	-	-
32. Kokbaun	-	-	-
<b>Timor Tengah Selatan</b>	<b>3</b>	<b>3</b>	<b>3</b>

Lanjutan Tabel/Continued Table 4.2.1

Kecamatan Subdistrict	Puskesmas Public Health Center		
	2020	2021	2022
(1)	(11)	(12)	(13)
1. Mollo Utara	2	2	2
2. Fatumnasi	1	1	1
3. Tobu	1	1	1
4. Nunbena	1	1	1
5. Mollo Selatan	1	1	1
6. Polen	2	2	2
7. Mollo Barat	1	1	1
8. Mollo Tengah	1	1	1
9. Kota Soe	-	-	-
10. Amanuban Barat	1	1	1
11. Batu Putih	1	1	1
12. Kuatnana	1	1	1
13. Amanuban Selatan	2	2	2
14. Noebeba	1	1	1
15. Kuanfatu	1	1	1
16. Kualin	1	1	1
17. Amanuban Tengah	1	1	1
18. Kolbano	2	2	2
19. Oenino	1	1	1
20. Amanuban Timur	1	1	1
21. Fautmolo	1	1	1
22. Fatukopa	1	1	1
23. Kie	1	1	1
24. Kot'olin	1	1	1
25. Amanatun Selatan	1	1	1
26. Boking	1	1	1
27. Nunkolo	1	1	1
28. Noebana	1	1	1
29. Santian	1	1	1
30. Amanatun Utara	1	1	1
31. Toianas	1	1	1
32. Kokbaun	1	1	1
<b>Timor Tengah Selatan</b>	<b>35</b>	<b>35</b>	<b>35</b>



Lanjutan Tabel/*Continued Table 4.2.1*

Kecamatan <i>Subdistrict</i>	Puskesmas Pembantu <i>Subsidiary of Public Health Center</i>		
	2020	2021	2022
(1)	(14)	(15)	(16)
1. Mollo Utara	1	1	1
2. Fatumnasi	2	2	2
3. Tobu	2	2	2
4. Nunbena	1	1	1
5. Mollo Selatan	1	1	1
6. Polen	1	1	1
7. Mollo Barat	1	1	1
8. Mollo Tengah	1	1	1
9. Kota Soe	1	1	1
10. Amanuban Barat	2	2	2
11. Batu Putih	1	1	1
12. Kuatnana	-	-	-
13. Amanuban Selatan	1	1	1
14. Noebeba	4	4	4
15. Kuanfatu	1	1	1
16. Kualin	3	3	3
17. Amanuban Tengah	-	-	-
18. Kolbano	4	4	4
19. Oenino	1	1	1
20. Amanuban Timur	2	2	2
21. Fautmolo	1	1	1
22. Fatukopa	-	-	-
23. Kie	1	1	1
24. Kot'olin	2	2	2
25. Amanatun Selatan	-	-	-
26. Boking	-	-	-
27. Nunkolo	2	2	2
28. Noebana	1	1	1
29. Santian	1	1	1
30. Amanatun Utara	1	1	1
31. Toianas	2	2	2
32. Kokbaun	-	-	-
<b>Timor Tengah Selatan</b>	<b>41</b>	<b>41</b>	<b>41</b>

Lanjutan Tabel/Continued Table 4.2.1

Kecamatan Subdistrict	Apotek Pharmacy		
	2020	2021	2022
(1)	(17)	(18)	(19)
1. Mollo Utara	-	-	-
2. Fatumnasi	-	-	-
3. Tobu	-	-	-
4. Nunbena	-	-	-
5. Mollo Selatan	-	-	-
6. Polen	-	-	-
7. Mollo Barat	-	-	-
8. Mollo Tengah	-	-	-
9. Kota Soe	7	7	7
10. Amanuban Barat	1	1	1
11. Batu Putih	-	-	-
12. Kuatnana	-	-	-
13. Amanuban Selatan	-	-	-
14. Noebeba	-	-	-
15. Kuanfatu	-	-	-
16. Kualin	-	-	-
17. Amanuban Tengah	2	2	2
18. Kolbano	-	-	-
19. Oenino	-	-	-
20. Amanuban Timur	-	-	-
21. Fautmolo	-	-	-
22. Fatukopa	-	-	-
23. Kie	-	-	-
24. Kot'olin	-	-	-
25. Amanatun Selatan	-	-	-
26. Boking	-	-	-
27. Nunkolo	-	-	-
28. Noebana	-	-	-
29. Santian	-	-	-
30. Amanatun Utara	-	-	-
31. Toianas	-	-	-
32. Kokbaun	-	-	-
<b>Timor Tengah Selatan</b>	<b>10</b>	<b>10</b>	<b>10</b>

Catatan/Note: <sup>1</sup> Desa pada tabel ini termasuk Unit Permukiman Transmigrasi (UPT) yang masih dibina oleh kementerian terkait dan nagari di Provinsi Sumatera Barat/Villages in this table include Transmigration Settlement Unit which is still fostered by the relevant ministries and the nagari in the Province of Sumatera Barat

Sumber/Source: BPS, Pendataan Potensi Desa (Podes)/BPS-Statistics Indonesia, Village Potential Data Collecting

**Tabel 4.2.2**  
**Table**

**Jumlah Tenaga Kesehatan Menurut Kecamatan di  
Kabupaten Timor Tengah Selatan, 2022**  
*Number of Health Human Resources by Subdistrict in Timor  
Tengah Selatan Regency, 2022*

Kecamatan Subdistrict	Tenaga Medis <sup>1</sup> Medical Worker <sup>1</sup>	Psikologi Klinis Clinical Psychology	Tenaga Keperawatan Nursing Worker	Tenaga Kebidanan Midwifery Worker	Tenaga Kefarmasian Pharmaceutical Worker
(1)	(2)	(3)	(4)	(5)	(6)
1. Mollo Utara	4	-	28	33	2
2. Fatumnasi	1	-	6	8	1
3. Tobu	1	-	6	13	2
4. Nunbena	1	-	9	11	1
5. Mollo Selatan	1	-	10	15	1
6. Polen	3	-	15	23	2
7. Mollo Barat	-	-	7	10	-
8. Mollo Tengah	1	-	13	20	2
9. Kota Soe	17	-	137	83	22
10. Amanuban Barat	2	-	18	23	2
11. Batu Putih	2	-	12	18	2
12. Kwatnana	1	-	13	19	1
13. Amanuban Selatan	2	-	25	18	1
14. Noebeba	2	-	12	17	-
15. Kuanfatu	1	-	12	19	1
16. Kualin	1	-	17	18	1
17. Amanuban Tengah	1	-	19	19	1
18. Kolbano	3	-	25	28	1
19. Oenino	4	-	9	16	1
20. Amanuban Timur	1	-	10	13	1
21. Fautmolo	0	-	11	13	-
22. Fatukopa	0	-	11	12	-
23. Kie	1	-	17	26	1
24. Kot'olin	1	-	11	12	-
25. Amanatun Selatan	3	-	21	20	1
26. Boking	1	-	25	26	3
27. Nunkolo	1	-	9	15	1
28. Noebana	0	-	7	11	1
29. Santian	1	-	14	11	1
30. Amanatun Utara	1	-	14	19	2
31. Toianas	0	-	11	19	1
32. Kokbaun	1	-	9	15	-
<b>Timor Tengah Selatan</b>	<b>59</b>	<b>0</b>	<b>563</b>	<b>623</b>	<b>56</b>

Lanjutan Tabel/Continued Table 4.2.2

Kecamatan Subdistrict	Tenaga Kesehatan Masyarakat Public Health worker	Tenaga Kesehatan Lingkungan Enviromental Health Worker	Tenaga Gizi Nutritionist	Tenaga Keterampilan Fisik Physical Therapists
(1)	(7)	(8)	(9)	(10)
1. Mollo Utara	4	6	7	-
2. Fatumnasi	1	3	1	-
3. Tobu	1	2	5	-
4. Nunbena	2	3	2	-
5. Mollo Selatan	2	2	2	-
6. Polen	4	2	4	-
7. Mollo Barat	-	1	1	-
8. Mollo Tengah	1	3	6	-
9. Kota Soe	5	5	13	6
10. Amanuban Barat	1	4	5	-
11. Batu Putih	5	1	5	-
12. Kwatnana	2	3	4	-
13. Amanuban Selatan	8	6	3	-
14. Noebeba	2	3	2	-
15. Kuanfatu	5	2	2	-
16. Kualin	2	2	2	-
17. Amanuban Tengah	3	2	5	-
18. Kolbano	5	8	5	-
19. Oenino	3	3	1	-
20. Amanuban Timur	1	2	3	-
21. Fautmolo	2	1	5	-
22. Fatukopa	1	3	1	-
23. Kie	1	3	3	-
24. Kot'olin	3	1	2	-
25. Amanatun Selatan	3	4	2	-
26. Boking	3	2	5	-
27. Nunkolo	3	1	3	-
28. Noebana	1	1	4	-
29. Santian	3	2	3	-
30. Amanatun Utara	2	2	2	-
31. Toianas	4	1	2	-
32. Kokbaun	4	2	1	-
<b>Timor Tengah Selatan</b>	<b>87</b>	<b>86</b>	<b>111</b>	<b>6</b>

Lanjutan Tabel/*Continued Table* 4.2.2

Kecamatan <i>Subdistrict</i>	Tenaga Ketenikisan Medis <i>Medical Technicians</i>	Tenaga Teknik Biomedika <i>Biomedical Engineer</i>	Tenaga Kesehatan Tradisional <i>Traditional Health Worker</i>
(1)	(11)	(12)	(13)
1. Mollo Utara	2	-	-
2. Fatumnasi	2	-	-
3. Tobu	1	-	-
4. Nunbena	1	-	-
5. Mollo Selatan	1	-	-
6. Polen	2	-	-
7. Mollo Barat	-	-	-
8. Mollo Tengah	1	-	-
9. Kota Soe	12	11	-
10. Amanuban Barat	3	-	-
11. Batu Putih	2	-	-
12. Kwatnana	2	-	-
13. Amanuban Selatan	2	-	-
14. Noebeba	2	-	-
15. Kuanfatu	1	-	-
16. Kualin	1	-	-
17. Amanuban Tengah	2	-	-
18. Kolbano	2	-	-
19. Oenino	1	-	-
20. Amanuban Timur	1	-	-
21. Fautmolo	-	-	-
22. Fatukopa	1	-	-
23. Kie	1	-	-
24. Kot'olin	1	-	-
25. Amanatun Selatan	1	-	-
26. Boking	2	1	-
27. Nunkolo	1	-	-
28. Noebana	-	-	-
29. Santian	-	-	-
30. Amanatun Utara	1	-	-
31. Toianas	-	-	-
32. Kokbaun	1	-	-
<b>Timor Tengah Selatan</b>	<b>50</b>	<b>12</b>	<b>0</b>

Catatan/*Note*: <sup>1</sup> Tenaga medis terdiri atas dokter, dokter gigi, dokter spesialis, dan dokter gigi spesialis baik di dalam maupun di luar negeri yang diakui oleh Pemerintah RI sesuai dengan peraturan perundang-undangan (UU No. 29 Tahun 2004 tentang Praktik Kedokteran)/*Medical worker includes doctor, dentist, medical specialist, and dentist specialist at home and abroad recognized by Indonesian government in accordance with the laws and regulations (Law No. 29 year 2004 about Medical Practice)*

Sumber/*Source*: Dinas Kesehatan Kabupaten Timor Tengah Selatan/*Public Health Service Timor Tengah Selatan Regency*

**Tabel**  
**Table** 4.2.3

**Jumlah Rumah Sakit Umum, Rumah Sakit Khusus, dan Puskesmas Menurut Kecamatan di Kabupaten Timor Tengah Selatan, 2021 dan 2022**  
**Number of General Hospital, Specialized Hospital, and Public Health Center by Subdistrict in Timor Tengah Selatan Regency, 2021 and 2022**

Kecamatan Subdistrict	Rumah Sakit Umum General Hospital		Rumah Sakit Khusus Specialized Hospital	
	2021	2022	2021	2022
(1)	(2)	(3)	(4)	(5)
1. Mollo Utara	-	-	-	-
2. Fatumnasi	-	-	-	-
3. Tobu	-	-	-	-
4. Nunbena	-	-	-	-
5. Mollo Selatan	-	-	-	-
6. Polen	-	-	-	-
7. Mollo Barat	-	-	-	-
8. Mollo Tengah	-	-	-	-
9. Kota Soe	2	2	-	-
10. Amanuban Barat	-	-	-	-
11. Batu Putih	-	-	-	-
12. Kwatnana	-	-	-	-
13. Amanuban Selatan	-	-	-	-
14. Noebeba	-	-	-	-
15. Kuanfatu	-	-	-	-
16. Kualin	-	-	-	-
17. Amanuban Tengah	-	-	-	-
18. Kolbano	-	-	-	-
19. Oenino	-	-	-	-
20. Amanuban Timur	-	-	-	-
21. Fautmolo	-	-	-	-
22. Fatukopa	-	-	-	-
23. Kie	-	-	-	-
24. Kot'olin	-	-	-	-
25. Amanatun Selatan	-	-	-	-
26. Boking	-	-	-	-
27. Nunkolo	-	-	-	-
28. Noebana	-	-	-	-
29. Santian	-	-	-	-
30. Amanatun Utara	-	-	-	-
31. Toianas	-	-	-	-
32. Kokbaun	-	-	-	-
<b>Timor Tengah Selatan</b>	<b>2</b>	<b>2</b>	<b>0</b>	<b>0</b>

Lanjutan Tabel/*Continued Table* 4.2.3

Kecamatan Subdistrict	Puskesmas <sup>1</sup> Rawat Inap Public Health Center <sup>1</sup> with Inpatient Care		Puskesmas <sup>1</sup> Non Rawat Inap Public Health Center <sup>1</sup> without Inpatient Care	
	2021	2022	2021	2022
(1)	(6)	(7)	(8)	(9)
1. Mollo Utara	1	1	1	1
2. Fatumnasi	-	-	1	1
3. Tobu	-	-	1	1
4. Nunbena	-	-	1	2
5. Mollo Selatan	-	-	1	1
6. Polen	1	1	1	1
7. Mollo Barat	-	-	1	1
8. Mollo Tengah	-	-	1	1
9. Kota Soe	-	-	1	1
10. Amanuban Barat	-	-	1	1
11. Batu Putih	-	-	1	1
12. Kuantana	-	-	1	1
13. Amanuban Selatan	1	1	1	1
14. Noebeba	-	-	1	1
15. Kuanfatu	1	1	-	-
16. Kualin	-	-	1	1
17. Amanuban Tengah	1	1	-	-
18. Kolbano	1	1	1	1
19. Oenino	-	-	1	1
20. Amanuban Timur	-	-	1	1
21. Fautmolo	-	-	1	1
22. Fatukopa	-	-	1	1
23. Kie	-	-	1	1
24. Kot'olin	-	-	1	1
25. Amanatun Selatan	1	1	-	-
26. Boking	1	1	-	-
27. Nunkolo	-	-	1	1
28. Noebana	-	-	1	1
29. Santian	-	-	1	1
30. Amanatun Utara	1	1	-	-
31. Toianas	-	-	1	1
32. Kokbaun	-	-	1	1
<b>Timor Tengah Selatan</b>	<b>9</b>	<b>9</b>	<b>27</b>	<b>28</b>

Catatan/Note: <sup>1</sup> Puskesmas yang teregistrasi/Registered Public Health Center

Sumber/Source: Dinas Kesehatan Kabupaten Timor Tengah Selatan/Public Health Service Timor Tengah Selatan Regency

### 4.3 AGAMA DAN SOSIAL LAINNYA RELIGION AND OTHER SOCIAL AFFAIRS

**Tabel 4.3.1** Jumlah Penduduk Menurut Kecamatan dan Agama yang Dianut di Kabupaten Timor Tengah Selatan, 2022  
*Population by Subdistrict and Religion in Timor Tengah Selatan Regency, 2022*

Kecamatan Subdistrict	Islam	Protestan Protestant	Katolik Catholic	Hindu	Budha Buddha	Lainnya Others
(1)	(2)	(3)	(4)	(5)	(6)	(7)
1. Mollo Utara	273	17 456	1 327	4	7	-
2. Fatumnasi	27	7 827	-	-	-	-
3. Tobu	3	4 542	-	-	-	-
4. Nunbena	8	9 376	-	-	-	-
5. Mollo Selatan	236	13 152	-	2	3	-
6. Polen	39	17 139	-	-	-	-
7. Mollo Barat	11	10 753	-	-	-	-
8. Mollo Tengah	23	6 585	-	-	-	-
9. Kota Soe	3 759	34 620	7 902	70	150	-
10. Amanuban Barat	298	23 029	-	1	-	-
11. Batu Putih	148	11 747	12 022	-	-	-
12. Kuantnana	67	16 782	-	-	-	-
13. Amanuban Selatan	327	20 770	5 844	-	-	-
14. Noebeba	32	15 482	-	-	-	-
15. Kuanfatu	112	18 768	-	-	-	-
16. Kualin	497	16 710	-	1	-	-
17. Amanuban Tengah	728	17 907	2 588	1	-	-
18. Kolbano	189	13 379	-	-	-	-
19. Oenino	23	15 261	-	-	-	-
20. Amanuban Timur	2 509	17 466	533	1	2	-
21. Fautmolo	629	5 899	-	-	-	-
22. Fatukopa	137	7 113	-	-	-	-
23. Kie	683	18 683	-	-	-	-
24. Kot'olin	6	7 128	-	-	-	-
25. Amanatun Selatan	113	10 996	7 000	-	-	-
26. Boking	5	16 194	-	-	-	-
27. Nunkolo	3	17 758	-	-	-	-
28. Noebana	1	8 032	-	-	-	-
29. Santian	7	7 998	-	-	-	-
30. Amanatun Utara	11	13 956	6 490	-	-	-
31. Toianas	7	18 224	-	-	-	-
32. Kokbaun	0	2 110	-	-	-	-
<b>Timor Tengah Selatan</b>	<b>10 911</b>	<b>442 842</b>	<b>43 726</b>	<b>80</b>	<b>162</b>	<b>-</b>

Catatan/Note: -

Sumber/Source: Kementerian Agama/Ministry of Religious Affairs



**Tabel**  
**Table** 4.3.2**Jumlah Tempat Peribadatan Menurut Kecamatan di  
Kabupaten Timor Tengah Selatan, 2022**  
**Number of Places of Worship by Subdistrict in Timor Tengah  
Selatan Regency, 2022**

Kecamatan Subdistrict	Masjid Mosque	Mushola Pray Room	Gereja Protestan Protestant Church	Gereja Katholik Catholic Church	Pura Temple	Vihara
(1)	(2)	(3)	(4)	(5)	(6)	(7)
1. Mollo Utara	1	-	36	6	-	-
2. Fatumnasi	-	-	21	3	-	-
3. Tobu	-	-	14	5	-	-
4. Nunbena	-	-	27	-	-	-
5. Mollo Selatan	-	-	23	9	-	-
6. Polen	-	-	35	10	-	-
7. Mollo Barat	-	-	21	2	-	-
8. Mollo Tengah	-	-	29	-	-	-
9. Kota Soe	3	1	29	1	1	-
10. Amanuban Barat	1	-	62	1	-	-
11. Batu Putih	1	1	39	10	-	-
12. Kwatnana	-	-	24	6	-	-
13. Amanuban Selatan	3	-	64	15	-	-
14. Noebeba	-	-	70	3	-	-
15. Kuanfatu	1	-	59	5	-	-
16. Kualin	2	-	38	4	-	-
17. Amanuban Tengah	1	-	43	7	-	-
18. Kolbano	1	-	43	3	-	-
19. Oenino	-	-	28	1	-	-
20. Amanuban Timur	11	7	41	15	-	-
21. Fautmolo	3	-	12	7	-	-
22. Fatukopa	2	-	18	6	-	-
23. Kie	4	1	48	5	-	-
24. Kot'olin	-	-	17	1	-	-
25. Amanatun Selatan	2	-	31	11	-	-
26. Boking	-	-	43	4	-	-
27. Nunkolo	-	-	53	7	-	-
28. Noebana	-	-	16	-	-	-
29. Santian	-	-	24	1	-	-
30. Amanatun Utara	-	-	36	17	-	-
31. Toianas	-	-	23	5	-	-
32. Kokbaun	-	-	8	8	-	-
<b>Timor Tengah Selatan</b>	<b>36</b>	<b>10</b>	<b>1 075</b>	<b>178</b>	<b>1</b>	<b>-</b>

Catatan/Note: -

Sumber/Source: Kementerian Agama/Ministry of Religious Affairs

**Tabel**  
**Table** 4.3.3

**Jumlah Desa<sup>1</sup>/Kelurahan yang Mengalami Bencana Alam<sup>2</sup>  
Menurut Kecamatan di Kabupaten Timor Tengah Selatan,  
2019–2021**

**Number of Villages<sup>1</sup>/Kelurahan that Had Natural Disaster<sup>2</sup>  
by Subdistrict in Timor Tengah Selatan Regency, 2019–  
2021**

Kecamatan Subdistrict	Banjir/Flood		
	2020	2021	2022
(1)	(2)	(3)	(4)
1. Mollo Utara	-	...	...
2. Fatumnasi	-	...	...
3. Tobu	-	...	...
4. Nunbena	-	...	...
5. Mollo Selatan	1	...	...
6. Polen	1	...	...
7. Mollo Barat	1	...	...
8. Mollo Tengah	-	...	...
9. Kota Soe	-	...	...
10. Amanuban Barat	-	...	...
11. Batu Putih	1	...	...
12. Kwatnana	1	...	...
13. Amanuban Selatan	-	...	...
14. Noebeba	-	...	...
15. Kuanfatu	-	...	...
16. Kualin	-	...	...
17. Amanuban Tengah	-	...	...
18. Kolbano	-	...	...
19. Oenino	-	...	...
20. Amanuban Timur	-	...	...
21. Fautmolo	-	...	...
22. Fatukopa	-	...	...
23. Kie	1	...	...
24. Kot'olin	-	...	...
25. Amanatun Selatan	-	...	...
26. Boking	-	...	...
27. Nunkolo	-	...	...
28. Noebana	-	...	...
29. Santian	-	...	...
30. Amanatun Utara	2	...	...
31. Toianas	-	...	...
32. Kokbaun	-	...	...
<b>Timor Tengah Selatan</b>	<b>8</b>	<b>...</b>	<b>...</b>

Lanjutan Tabel/*Continued Table* 4.3.3

Kecamatan Subdistrict	Gempa Bumi/ <i>Earthquake</i>		
	2020	2021	2022
(1)	(5)	(6)	(7)
1. Mollo Utara	-	...	...
2. Fatumnasi	-	...	...
3. Tobu	-	...	...
4. Nunbena	-	...	...
5. Mollo Selatan	-	...	...
6. Polen	-	...	...
7. Mollo Barat	-	...	...
8. Mollo Tengah	-	...	...
9. Kota Soe	-	...	...
10. Amanuban Barat	7	...	...
11. Batu Putih	-	...	...
12. Kuatnana	-	...	...
13. Amanuban Selatan	-	...	...
14. Noebeba	-	...	...
15. Kuanfatu	-	...	...
16. Kualin	-	...	...
17. Amanuban Tengah	-	...	...
18. Kolbano	-	...	...
19. Oenino	1	...	...
20. Amanuban Timur	-	...	...
21. Fautmolo	-	...	...
22. Fatukopa	-	...	...
23. Kie	-	...	...
24. Kot'olin	-	...	...
25. Amanatun Selatan	-	...	...
26. Boking	-	...	...
27. Nunkolo	-	...	...
28. Noebana	-	...	...
29. Santian	-	...	...
30. Amanatun Utara	-	...	...
31. Toianas	-	...	...
32. Kokbaun	-	...	...
<b>Timor Tengah Selatan</b>	<b>8</b>	<b>...</b>	<b>...</b>

Lanjutan Tabel/Continued Table 4.3.3

Kecamatan Subdistrict	Tanah Longsor/Landslide		
	2020	2021	2022
(1)	(8)	(9)	(10)
1. Mollo Utara	4	...	...
2. Fatumnasi	2	...	...
3. Tobu	1	...	...
4. Nunbena	1	...	...
5. Mollo Selatan	1	...	...
6. Polen	-	...	...
7. Mollo Barat	-	...	...
8. Mollo Tengah	2	...	...
9. Kota Soe	-	...	...
10. Amanuban Barat	1	...	...
11. Batu Putih	-	...	...
12. Kuatnana	-	...	...
13. Amanuban Selatan	1	...	...
14. Noebeba	-	...	...
15. Kuanfatu	-	...	...
16. Kualin	-	...	...
17. Amanuban Tengah	-	...	...
18. Kolbano	-	...	...
19. Oenino	1	...	...
20. Amanuban Timur	-	...	...
21. Fautmolo	-	...	...
22. Fatukopa	-	...	...
23. Kie	2	...	...
24. Kot'olin	-	...	...
25. Amanatun Selatan	3	...	...
26. Boking	-	...	...
27. Nunkolo	1	...	...
28. Noebana	-	...	...
29. Santian	1	...	...
30. Amanatun Utara	1	...	...
31. Toianas	-	...	...
32. Kokbaun	-	...	...
<b>Timor Tengah Selatan</b>	<b>22</b>	<b>...</b>	<b>...</b>

Catatan/Note: <sup>1</sup> Desa pada tabel ini termasuk Unit Permukiman Transmigrasi (UPT) yang masih dibina oleh kementerian terkait dan nagari di Provinsi Sumatera Barat/Villages in this table are included in Transmigration Settlement Unit which is still fostered by the relevant ministries and the nagari in the Province of Sumatera Barat

<sup>2</sup> Kejadian dalam setahun sebelum tahun pencacahan/Occured during the last one year before the enumeration years

Sumber/Source: BPS, Pendataan Potensi Desa (Podes)/BPS-Statistics Indonesia, Village Potential Data Collecting

#### 4.4 KEMISKINAN POVERTY

**Tabel 4.4.1** Garis Kemiskinan, Jumlah, dan Persentase Penduduk Miskin di Kabupaten Timor Tengah Selatan, 2015–2022  
*Poverty Line, Number, and Percentage of Poor People in Timor Tengah Selatan Regency, 2015–2022*

Tahun Year	Garis Kemiskinan (rupiah/kapita/bulan) Poverty Line (rupiah/capita/month)	Jumlah Penduduk Miskin (ribu) Number of Poor People (thousand)	Persentase Penduduk Miskin Percentage of Poor People
(1)	(2)	(3)	(4)
2015	254 454	144,01 <sup>r</sup>	31,12
2016	276 727	138,43 <sup>r</sup>	29,89
2017	293 617	136,45 <sup>r</sup>	29,44
2018	302 124	130,63 <sup>r</sup>	28,06
2019	318 986	130,31 <sup>r</sup>	27,87
2020	338 099	128,98 <sup>r</sup>	27,49
2021	344 239	125,68 <sup>r</sup>	26,64
2022	382 167	120,45 <sup>r</sup>	25,45

Catatan/Note: -

Sumber/Source: BPS, Survei Sosial Ekonomi Nasional Maret/BPS-Statistics Indonesia, March National Socioeconomic Survey

**Tabel 4.4.2** Indeks Kedalaman Kemiskinan dan Indeks Keparahan Kemiskinan di Kabupaten Timor Tengah Selatan, 2015–2022  
**Poverty Gap Index and Poverty Severity Index in Timor Tengah Selatan Regency, 2015–2022**

Tahun Year	Indeks Kedalaman Kemiskinan Poverty Gap Index	Indeks Keparahan Kemiskinan Poverty Severity Index
(1)	(2)	(3)
2015	6,19	1,74
2016	5,67	1,40
2017	6,76	2,15
2018	6,26	1,96
2019	6,68	2,09
2020	5,86	1,73
2021	5,08	1,28
2022	6,16	1,83

Catatan/Note: -

Sumber/Source: BPS, Survei Sosial Ekonomi Nasional Maret/BPS-Statistics Indonesia, March National Socioeconomic Survey







# PERTANIAN, KEHUTANAN, PETERNAKAN, DAN PERIKANAN

AGRICULTURE, FORESTRY, LIVESTOCK,  
AND FISHERY

# 5

*Luas panen tanaman biofarmaka  
menurut jenis di Kabupaten  
Timor Tengah Selatan tahun 2022*



**Kunyit**  
**7.059** m<sup>2</sup>



**Jahe**  
**4.405** m<sup>2</sup>



**Lengkuas**  
**2.433** m<sup>2</sup>



**Kencur**  
**1.192** m<sup>2</sup>

*Buah-buahan dengan nilai  
produksi terbesar tahun 2022 di  
Kabupaten Timor Tengah Selatan*

**256.826,80**

kuintal



**Pepaya**

**228.451,40**

kuintal



**Jeruk Siam**





**PENJELASAN TEKNIS**

1. Di tingkat kabupaten Survei Pertanian (SP) diselenggarakan oleh BPS bekerjasama dengan Dinas Pertanian Kabupaten.
2. Data pokok yang dikumpulkan adalah luas panen dan produktivitas (produksi per hektar). Produksi tanaman pertanian merupakan hasil perkalian antara luas panen dengan produktivitas. Tanaman pertanian mencakup data tanaman hortikultura dan tanaman perkebunan. Tanaman hortikultura meliputi tanaman sayuran dan buah-buahan semusim, tanaman sayuran dan buah-buahan tahunan, biofarmaka dan tanaman hias. Sedangkan data tanaman perkebunan meliputi kelapa sawit, kelapa, karet, kopi, kakao, tebu, teh dan tembakau.

**TECHNICAL NOTES**

1. *In regency level, BPS conducts Agriculture Survey in cooperation with Regency Agriculture Service.*
2. *Basic data of food crops collected are total area harvested and productivity (production per hectare). Agricultural crops production is the multiplication of total area harvested and productivity. Data of agricultural crops consist of horticultural crops and estate crops. Horticultural crops include annual vegetable and fruit crops, annual vegetable and fruit crops, biopharmaca and ornamental plants. Whereas estate crop data include oil palm, coconut, rubber, coffee, cocoa, sugar cane, tea and tobacco.*

**ULASAN**

**DESCRIPTION**

**Tanaman Hortikultura**

Luas panen terbesar di Kabupaten di tahun 2022 untuk Kabupaten TTS adalah komodita bawang merah sebesar 257 hektar. Adapun produksi terbesarnya pada komoditas bawang merah yaitu 13.276 kwintal.

**Horticulture Crops**

*The largest harvested area in the Regency in 2022 for TTS Regency is shallot commodity of 257 hectares. The largest production of shallot is 13,276 quintals.*

**Tanaman Biofarmaka**

Jeruk nipis merupakn tanaman biofarmaka yang paling banyak dihasilkan di Kabupaten Timor Tengah Selatan pada tahun 2022. Luas lahan panen jeruk nipis sebesar 10.793 ha dan menghasilkan 104.015 kg.

**Medicinal Crops**

*Lime is the most widely produced biopharmaceutical plant in South Central Timor Regency in 2022. The area of the harvested area for lime is 10,793 ha and produces 104,015 kg.*

**Tanaman Perkebunan**

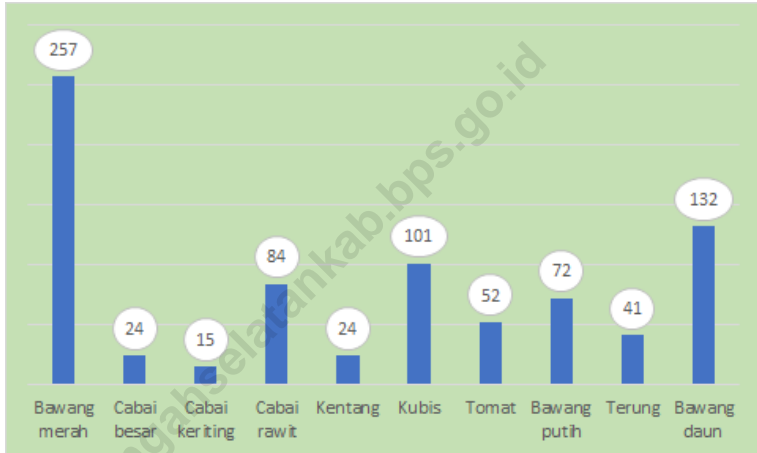
Produksi tanaman perkebunan yang paling banyak pada tahun 2022 yaitu 9.038 ha dan menghasilkan 1.477 ton.

**Plantation Crops**

*The most plantation crop production in 2022 is 9,038 ha and produces 1,477 tons.*

**Gambar** 5.1  
**Figures**

**Luas Panen Tanaman Sayuran menurut Kabupaten Timor Tengah Selatan (ha), 2022**  
*Harvested area of vegetable crops according to Timor Tengah Selatan Regency (ha), 2022*

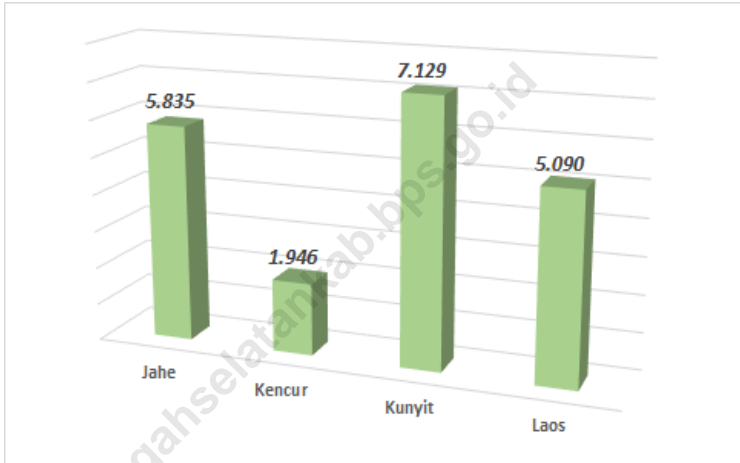


Catatan/Note: -

Sumber/Source: BPS, Statistik Pertanian Hortikultura SPH-SBS/BPS-Statistics Indonesia, *Agricultural Statistic for Horticulture SPH-SBS*

**Gambar** 5.2  
**Figures**

**Produksi Tanaman Biofarmaka menurut Jenis Tanaman di Kabupaten Timor Tengah Selatan (kuintal), 2022**  
**Production of Biopharmaceutical Plants by type of Plant in Timor Tengah Selatan Regency (quintal), 2022**



Catatan/Note:

Sumber/Source: BPS, Statistik Pertanian Hortikultura SPH-SBS/BPS-Statistics Indonesia, Agricultural Statistic for Horticulture SPH-SBS

## 5.1 HORTIKULTURA

### HORTICULTURE

**Tabel 5.1.1 Luas Panen Tanaman Sayuran Menurut Kecamatan dan Jenis Tanaman di Kabupaten Timor Tengah Selatan (ha), 2021 dan 2022**  
**Harvested Area of Vegetables by Subdistrict and Kind of Plant in Timor Tengah Selatan Regency (ha), 2021 and 2022**

Kecamatan Subdistrict	Bawang Merah Shallot		Cabai Besar/TW/Teropong Chili/Big Chili	
	2021	2022	2021	2022
(1)	(2)	(3)	(4)	(5)
1, Mollo Utara	9,00	4,00	-	-
2, Fatumnasi	-	-	-	-
3, Tobu	-	-	-	5,00
4, Nunbena	-	-	2,00	2,00
5, Mollo Selatan	-	-	2,00	-
6, Polen	1,00	1,00	2,00	-
7, Mollo Barat	-	-	-	-
8, Mollo Tengah	1,00	2,00	3,00	2,00
9, Kota Soe	-	1,00	4,00	2,00
10, Amanuban Barat	90,00	72,00	2,00	1,00
11, Batu Putih	1,00	-	2,00	-
12, Kwatnana	8,00	2,00	3,00	3,00
13, Amanuban Selatan	-	1,00	-	-
14, Noebeba	1,00	-	1,00	-
15, Kuanfatu	36,00	52,00	-	2,00
16, Kualin	8,00	-	4,00	3,00
17, Amanuban Tengah	2,00	-	-	-
18, Kolbano	18,00	40,00	-	-
19, Oenino	3,00	9,00	1,00	3,00
20, Amanuban Timur	-	-	-	-
21, Fautmolo	-	-	-	-
22, Fatukopa	-	-	-	1,00
23, Kie	23,00	18,00	-	-
24, Kot'olin	43,00	48,00	-	-
25, Amanatun Selatan	1,00	-	-	-
26, Boking	-	-	-	-
27, Nunkolo	6,00	5,00	-	-
28, Noebana	-	2,00	-	-
29, Santian	-	-	1,00	-
30, Amanatun Utara	-	-	-	-
31, Toianas	-	-	-	-
32, Kokbaun	-	-	-	-
<b>Timor Tengah Selatan</b>	<b>251,00</b>	<b>257,00</b>	<b>27,00</b>	<b>24,00</b>

Lanjutan Tabel/*Continued Table 5.1.1*

Kecamatan Subdistrict	Cabai Keriting <i>Curly Chili</i>		Cabai Rawit <i>Chili/Cayenne Pepper</i>	
	2021	2022	2021	2022
(1)	(6)	(7)	(8)	(9)
1. Mollo Utara	1,00	-	4,00	2,00
2. Fatumnasi	-	-	-	-
3. Tobu	6,00	8,00	1,00	-
4. Nunbena	-	1,00	3,00	6,00
5. Mollo Selatan	-	-	3,00	8,00
6. Polen	-	-	2,00	4,00
7. Mollo Barat	-	-	-	-
8. Mollo Tengah	1,00	1,00	1,00	3,00
9. Kota Soe	1,00	2,00	3,00	1,00
10. Amanuban Barat	-	-	3,00	4,00
11. Batu Putih	1,00	-	1,00	-
12. Kuantana	-	2,00	2,00	5,00
13. Amanuban Selatan	-	-	-	-
14. Noebeba	-	-	1,00	2,00
15. Kuanfatu	-	-	4,00	1,00
16. Kualin	-	-	7,00	8,00
17. Amanuban Tengah	-	-	5,00	3,00
18. Kolbano	-	-	1,00	1,00
19. Oenino	-	1,00	18,00	12,00
20. Amanuban Timur	-	-	-	1,00
21. Fautmolo	-	-	-	1,00
22. Fatukopa	-	-	-	1,00
23. Kie	-	-	2,00	4,00
24. Kot'olin	-	-	9,00	12,00
25. Amanatun Selatan	-	-	1,00	-
26. Boking	-	-	-	-
27. Nunkolo	-	-	-	2,00
28. Noebana	-	-	1,00	3,00
29. Santian	-	-	-	-
30. Amanatun Utara	-	-	4,00	1,00
31. Toianas	-	-	-	2,00
32. Kokbaun	-	-	-	-
<b>Timor Tengah Selatan</b>	<b>10,00</b>	<b>15,00</b>	<b>76,00</b>	<b>87,00</b>



Lanjutan Tabel/Continued Table 5.1.1

Kecamatan Subdistrict	Kentang Potato		Kubis Cabbage		Tomat Tomato	
	2021	2022	2021	2022	2021	2022
(1)	(10)	(11)	(12)	(13)	(14)	(15)
1, Mollo Utara	5,00	11,00	18,00	18,00	3,00	1,00
2, Fatumnasi	1,00	-	8,00	13,00	-	-
3, Tobu	-	2,00	8,00	18,00	2,00	-
4, Nunbena	-	-	5,00	4,00	4,00	7,00
5, Mollo Selatan	-	-	-	5,00	1,00	5,00
6, Polen	-	-	1,00	2,00	3,00	1,00
7, Mollo Barat	-	-	-	-	-	-
8, Mollo Tengah	4,00	5,00	4,00	6,00	4,00	5,00
9, Kota Soe	-	-	4,00	2,00	2,00	-
10, Amanuban Barat	-	-	8,00	6,00	7,00	5,00
11, Batu Putih	-	-	-	-	1,00	2,00
12, Kuantana	-	-	9,00	17,00	9,00	6,00
13, Amanuban Selatan	-	-	-	-	1,00	-
14, Noebeba	-	-	-	-	1,00	-
15, Kuanfatu	-	-	1,00	1,00	2,00	-
16, Kualin	-	-	-	-	-	-
17, Amanuban Tengah	-	-	-	-	1,00	4,00
18, Kolbano	-	-	1,00	1,00	1,00	2,00
19, Oenino	-	-	2,00	5,00	4,00	9,00
20, Amanuban Timur	-	-	2,00	2,00	-	2,00
21, Fautmolo	-	-	-	-	1,00	-
22, Fatukopa	-	-	-	-	-	-
23, Kie	14,00	4,00	-	-	1,00	-
24, Kot'olin	-	-	-	-	2,00	2,00
25, Amanatun Selatan	2,00	2,00	-	-	1,00	-
26, Boking	-	-	-	-	-	-
27, Nunkolo	-	-	-	-	-	-
28, Noebana	-	-	-	-	-	-
29, Santian	-	-	1,00	1,00	1,00	1,00
30, Amanatun Utara	-	-	-	-	-	-
31, Toianas	-	-	-	-	-	-
32, Kokbaun	-	-	-	-	-	-
<b>Timor Tengah Selatan</b>	<b>26,00</b>	<b>24,00</b>	<b>72,00</b>	<b>101,00</b>	<b>52,00</b>	<b>52,00</b>

Lanjutan Tabel/Continued Table 5.1.1

Kecamatan Subdistrict (1)	Bawang Putih Garlic		Terung		Bawang Daun	
	2021 (16)	2022 (17)	2021 (18)	2022 (19)	2021 (20)	2022 (21)
1. Mollo Utara	20,00	17,00	-	2,00	35,00	40,00
2. Fatumnasi	51,00	32,00	-	-	72,00	72,00
3. Tobu	6,00	7,00	-	-	7,00	8,00
4. Nunbena	-	-	2,00	3,00	-	-
5. Mollo Selatan	-	-	-	-	-	-
6. Polen	1,00	-	3,00	1,00	-	-
7. Mollo Barat	-	-	-	-	-	-
8. Mollo Tengah	1,00	2,00	4,00	4,00	6,00	5,00
9. Kota Soe	-	2,00	-	-	-	-
10. Amanuban Barat	-	-	3,00	3,00	-	-
11. Batu Putih	-	-	-	2,00	-	-
12. Kuantnana	-	-	-	2,00	-	-
13. Amanuban Selatan	-	-	-	-	-	-
14. Noebeba	-	-	-	2,00	-	-
15. Kuanfatu	-	-	-	-	-	-
16. Kualin	-	2,00	-	-	-	-
17. Amanuban Tengah	-	-	1,00	2,00	-	-
18. Kolbano	-	-	-	1,00	-	-
19. Oenino	-	-	7,00	13,00	1,00	5,00
20. Amanuban Timur	-	-	-	3,00	-	-
21. Fautmolo	-	-	1,00	-	-	-
22. Fatukopa	-	-	-	1,00	-	-
23. Kie	11,00	10,00	-	-	-	-
24. Kot'olin	-	-	-	-	-	-
25. Amanatun Selatan	-	-	-	-	-	-
26. Boking	-	-	1,00	-	-	-
27. Nunkolo	-	-	-	-	-	-
28. Noebana	-	-	-	-	-	2,00
29. Santian	-	-	1,00	1,00	-	-
30. Amanatun Utara	-	-	1,00	1,00	-	-
31. Toianas	-	-	1,00	-	-	-
32. Kokbaun	-	-	-	-	-	-
<b>Timor Tengah Selatan</b>	<b>90,00</b>	<b>72,00</b>	<b>25,00</b>	<b>41,00</b>	<b>121,00</b>	<b>132,00</b>

Catatan/Note: -

Sumber/Source: BPS, Statistik Pertanian Hortikultura SPH-SBS/BPS-Statistics Indonesia, Agricultural Statistic for Horticulture SPH-SBS

**Tabel**  
**Table** 5.1.2

**Produksi Tanaman Sayuran Menurut Kecamatan dan Jenis Tanaman di Kabupaten Timor Tengah selatan (kuintal), 2021 dan 2022**  
**Production of Vegetables by Subdistrict and Kind of Plant in Timor Tengah Selatan Regency (quintal), 2021 and 2022**

Kecamatan Subdistrict	Bawang Merah Shallot		Cabai Besar/TW/Teropong Chili/Big Chili	
	2021	2022	2021	2022
(1)	(2)	(3)	(4)	(5)
1. Mollo Utara	500,00	240,00	-	-
2. Fatumnasi	-	-	-	-
3. Tobu	-	-	-	150,00
4. Nunbena	-	-	60,00	60,00
5. Mollo Selatan	-	-	60,00	-
6. Polen	60,00	60,00	60,00	-
7. Mollo Barat	-	-	-	-
8. Mollo Tengah	60,00	120,00	90,00	60,00
9. Kota Soe	-	60,00	120,00	60,00
10. Amanuban Barat	5 370,00	4 320,00	60,00	30,00
11. Batu Putih	60,00	-	60,00	-
12. Kuantnana	720,00	120,00	330,00	90,00
13. Amanuban Selatan	-	50,00	-	-
14. Noebeba	60,00	-	30,00	-
15. Kuanfatu	2 160,00	3 120,00	-	60,00
16. Kualin	440,00	0,00	120,00	90,00
17. Amanuban Tengah	120,00	-	-	-
18. Kolbano	1 080,00	2 400,00	-	-
19. Oenino	180,00	520,00	30,00	90,00
20. Amanuban Timur	-	-	-	-
21. Fautmolo	-	-	-	-
22. Fatukopa	-	-	-	30,00
23. Kie	1 380,00	1 080,00	-	-
24. Kot'olin	2 520,00	766,00	-	-
25. Amanatun Selatan	60,00	0,00	-	-
26. Boking	-	-	-	-
27. Nunkolo	260,00	300,00	-	-
28. Noebana	-	120,00	-	-
29. Santian	-	-	30,00	-
30. Amanatun Utara	-	-	-	-
31. Toianas	-	-	-	-
32. Kokbaun	-	-	-	-
<b>Timor Tengah Selatan</b>	<b>15 030,00</b>	<b>13 276,00</b>	<b>1 050,00</b>	<b>720,00</b>

Lanjutan Tabel/Continued Table 5.1.2

Kecamatan Subdistrict	Cabai Keriting Curly Chili		Cabai Rawit Chili/Cayenne Pepper	
	2021	2022	2021	2022
(1)	(6)	(7)	(8)	(9)
1. Mollo Utara	30,00	-	120,00	60,00
2. Fatumnasi	-	-	-	-
3. Tobu	180,00	240,00	30,00	-
4. Nunbena	-	30,00	90,00	180,00
5. Mollo Selatan	-	-	90,00	240,00
6. Polen	-	-	60,00	120,00
7. Mollo Barat	-	-	-	-
8. Mollo Tengah	30,00	30,00	30,00	90,00
9. Kota Soe	30,00	60,00	90,00	30,00
10. Amanuban Barat	-	-	90,00	120,00
11. Batu Putih	30,00	-	30,00	-
12. Kuantnana	-	30,00	60,00	150,00
13. Amanuban Selatan	-	-	-	-
14. Noebeba	-	-	30,00	60,00
15. Kuanfatu	-	-	120,00	30,00
16. Kualin	-	-	210,00	240,00
17. Amanuban Tengah	-	-	120,00	90,00
18. Kolbano	-	-	30,00	30,00
19. Oenino	-	30,00	540,00	360,00
20. Amanuban Timur	-	-	-	30,00
21. Fautmolo	-	-	-	30,00
22. Fatukopa	-	-	-	30,00
23. Kie	-	-	60,00	120,00
24. Kot'olin	-	-	270,00	333,00
25. Amanatun Selatan	-	-	30,00	-
26. Boking	-	-	-	-
27. Nunkolo	-	-	-	60,00
28. Noebana	-	-	30,00	90,00
29. Santian	-	-	-	-
30. Amanatun Utara	-	-	100,00	30,00
31. Toianas	-	-	-	60,00
32. Kokbaun	-	-	-	-
<b>Timor Tengah Selatan</b>	<b>300,00</b>	<b>420,00</b>	<b>2 230,00</b>	<b>2 583,00</b>

Lanjutan Tabel/Continued Table 5.1.2

Kecamatan Subdistrict	Kentang Potato		Kubis Cabbage		Tomat Tomato	
	2021	2022	2021	2022	2021	2022
(1)	(10)	(11)	(12)	(13)	(14)	(15)
1, Mollo Utara	390,00	330,00	1 750,00	2 650,00	300,00	100,00
2, Fatumnasi	30,00	-	1 800,00	1 180,00	-	-
3, Tobu	-	60,00	1 150,00	2 100,00	200,00	-
4, Nunbena	-	-	700,00	200,00	400,00	400,00
5, Mollo Selatan	-	-	-	530,00	100,00	400,00
6, Polen	-	-	150,00	350,00	300,00	100,00
7, Mollo Barat	-	-	-	-	-	-
8, Mollo Tengah	260,00	210,00	800,00	1 300,00	400,00	500,00
9, Kota Soe	-	-	700,00	90,00	200,00	-
10, Amanuban Barat	-	-	750,00	550,00	700,00	500,00
11, Batu Putih	-	-	-	-	100,00	200,00
12, Kuantnana	-	-	1 200,00	2 200,00	900,00	600,00
13, Amanuban Selatan	-	-	-	-	30,00	-
14, Noebeba	-	-	-	-	100,00	-
15, Kuanfatu	-	-	150,00	50,00	200,00	-
16, Kualin	-	-	-	-	-	-
17, Amanuban Tengah	-	-	-	-	100,00	400,00
18, Kolbano	-	-	300,00	50,00	100,00	200,00
19, Oenino	-	-	350,00	500,00	400,00	900,00
20, Amanuban Timur	-	-	300,00	350,00	-	200,00
21, Fautmolo	-	-	-	-	100,00	-
22, Fatukopa	-	-	-	-	-	-
23, Kie	1 460,00	600,00	-	-	100,00	-
24, Kot'olin	-	-	-	-	200,00	200,00
25, Amanatun Selatan	130,00	80,00	-	-	100,00	-
26, Boking	-	-	-	-	-	-
27, Nunkolo	-	-	-	-	-	-
28, Noebana	-	-	-	-	-	-
29, Santian	-	-	50,00	50,00	100,00	100,00
30, Amanatun Utara	-	-	-	-	-	-
31, Toianas	-	-	-	-	-	-
32, Kokbaun	-	-	-	-	-	-
<b>Timor Tengah Selatan</b>	<b>2 270,00</b>	<b>1 280,00</b>	<b>10 150,00</b>	<b>12 150,00</b>	<b>5 130,00</b>	<b>4 800,00</b>

Lanjutan Tabel/Continued Table 5.1.2

Kecamatan Subdistrict	Bawang Putih Garlic		Terung		Bawang Daun	
	2021	2022	2021	2022	2021	2022
(1)	(16)	(17)	(18)	(19)	(20)	(21)
1. Mollo Utara	860,00	980,00	-	200,00	3 050,00	4 000,00
2. Fatumnasi	2 080,00	1 280,00	-	-	7 200,00	7 200,00
3. Tobu	280,00	280,00	-	-	700,00	800,00
4. Nunbena	-	-	200,00	230,00	-	-
5. Mollo Selatan	-	-	-	-	-	-
6. Polen	40,00	-	350,00	100,00	-	-
7. Mollo Barat	-	-	-	-	-	-
8. Mollo Tengah	40,00	80,00	450,00	500,00	560,00	500,00
9. Kota Soe	-	80,00	-	-	-	-
10. Amanuban Barat	-	-	300,00	300,00	-	-
11. Batu Putih	-	-	-	200,00	-	-
12. Kuantnana	-	-	-	200,00	-	-
13. Amanuban Selatan	-	-	-	-	-	-
14. Noebeba	-	-	-	160,00	-	-
15. Kuanfatu	-	-	-	-	-	-
16. Kualin	-	120,00	-	-	-	-
17. Amanuban Tengah	-	-	100,00	200,00	-	-
18. Kolbano	-	-	-	100,00	-	-
19. Oenino	-	-	700,00	1 300,00	100,00	500,00
20. Amanuban Timur	-	-	-	160,00	-	-
21. Fautmolo	-	-	100,00	-	-	-
22. Fatukopa	-	-	-	30,00	-	-
23. Kie	440,00	400,00	-	-	-	-
24. Kot'olin	-	-	-	-	-	-
25. Amanatun Selatan	-	-	-	-	-	-
26. Boking	-	-	100,00	-	-	-
27. Nunkolo	-	-	-	-	-	-
28. Noebana	-	-	-	-	-	200,00
29. Santian	-	-	100,00	100,00	-	-
30. Amanatun Utara	-	-	100,00	100,00	-	-
31. Toianas	-	-	100,00	-	-	-
32. Kokbaun	-	-	-	-	-	-
<b>Timor Tengah Selatan</b>	<b>3 740,00</b>	<b>3 220,00</b>	<b>2 600,00</b>	<b>3 880,00</b>	<b>11 610,00</b>	<b>13 200,00</b>

Catatan/Note: -

Sumber/Source: BPS, Statistik Pertanian Hortikultura SPH-SBS/BPS-Statistics Indonesia, Agricultural Statistic for Horticulture SPH-SBS

**Tabel**  
**Table** 5.1.3

**Luas Panen Tanaman Sayuran dan Buah-buahan Semusim Menurut Jenis Tanaman di Kabupaten Timor Tengah Selatan (ha), 2019–2022**  
**Harvested Area of Seasonal Vegetables and Fruits by Kind of Plant in Timor Tengah Selatan Regency (ha), 2019–2022**

Jenis Tanaman/Kind of Plants	2019	2020	2021	2022
(1)	(2)	(3)	(4)	(5)
<b>Sayuran/Vegetables:</b>				
Bawang Daun/ <i>Scallion</i>	76,00	60,00	121,00	132,00
Bawang Merah/ <i>Shallots</i>	204,00	269,00	251,00	257,00
Bawang Putih/ <i>Garlic</i>	36,00	79,00	90,00	72,00
Bayam/ <i>Spinach</i>	39,00	30,00	22,00	25,00
Buncis/ <i>String Bean</i>	31,00	51,00	47,00	65,00
Cabai Besar/ <i>TW/Teropong/Chili/Big Chili</i>	64,00	44,00	27,00	27,00
Cabai Keriting/ <i>Curly Chili</i>				18,00
Cabai Rawit/ <i>Chili/Cayenne Pepper</i>	153,00	125,00	76,00	104,00
Jamur Tiram/ <i>Mushrooms</i>	...	...	...	-
Jamur Merang/ <i>Mushrooms</i>	...	...	...	-
Jamur Lainnya/ <i>Mushrooms</i>	...	...	...	-
Kacang Merah/ <i>Red Beans</i>	118,00	340,00	...	...
Kacang Panjang/ <i>Long Beans</i>	40,00	32,00	17,00	25,00
Kangkung/ <i>Water Spinach</i>	56,00	70,00	60,00	70,00
Kembang Kol/ <i>Cauliflower</i>	34,00	25,00	28,00	47,00
Kentang/ <i>Potato</i>	21,00	22,00	26,00	24,00

Lanjutan Tabel/Continued Table 5.1.3

Jenis Tanaman/Kind of Plants	2019	2020	2021	2022*
(1)	(2)	(3)	(4)	(5)
Ketimun/Cucumber	29,00	27,00	8,00	14,00
Kubis/Cabbage	76,00	59,00	72,00	101,00
Labu Siam/Chayote	51,00	39,00	7,00	24,00
Lobak/Radish	-	-	-	-
Petsai/Chinese Cabbage/Mustard Green	166,00	176,00	167,00	200,00
Terung/Eggplant	54,00	51,00	25,00	43,00
Tomat/Tomato	62,00	78,00	52,00	58,00
Wortel/Carrot	78,00	79,00	103,00	130,00
<b>Buah-buahan/Fruits:</b>				
Blewah/Blewah	-	1,00	-	...
Melon/Melon	-	1,00	-	2
Semangka/Watermelon	1,00	5,00	2,00	5,00

Catatan/Note: ...

Sumber/Source: BPS, Statistik Pertanian Hortikultura SPH-SBS/BPS-Statistics Indonesia, Agricultural Statistic for Horticulture SPH-SBS



**Tabel**  
**Table** 5.1.4

**Produksi Tanaman Sayuran dan Buah-buahan Semusim Menurut Jenis Tanaman di Kabupaten Timor Tengah Selatan (kuintal), 2019–2022**  
**Production of Seasonal Vegetables and Fruits by Kind of Plant in Timor Tengah Selatan Regency (quintal), 2019–2022**

Jenis Tanaman/Kind of Plants	2019	2020	2021	2022
(1)	(2)	(3)	(4)	(5)
<b>Sayuran/Vegetables:</b>				
Bawang Daun/ <i>Scallion</i>	7 280,00	6 000,00	11 610,00	13 200,00
Bawang Merah/ <i>Shallots</i>	12 130,00	17 340,00	15 030,00	13 276,00
Bawang Putih/ <i>Garlic</i>	1 570,00	3 160,00	3 740,00	3 220,00
Bayam/ <i>Spinach</i>	690,00	539,00	240,00	312,00
Buncis/ <i>String Bean</i>	7 950,00	10 900,00	5 430,00	6 420,00
Cabai Besar/TW/Teropong/ <i>Chili/Big Chili</i>	5 040,00	3 220,00	1 050,00	723,00
Cabai Keriting/ <i>Curly Chili</i>	...	...	...	423,00
Cabai Rawit/ <i>Chili/Cayenne Pepper</i>	11 614,00	10 410,00	2 230,00	2 600,00
Jamur Tiram <sup>1</sup> / <i>Mushrooms</i> <sup>1</sup>	...	...	...	-
Jamur Merang <sup>1</sup> / <i>Mushrooms</i> <sup>1</sup>	...	...	...	-
Jamur Lainnya <sup>1</sup> / <i>Mushrooms</i> <sup>1</sup>	...	...	...	-
Kacang Merah/ <i>Red Beans</i>	2 640,00	10 170,00	...	...
Kacang Panjang/ <i>Long Beans</i>	1 820,00	1 390,00	480,00	720,00
Kangkung/ <i>Water Spinach</i>	7 400,00	8 200,00	5 571,00	6 532,00
Kembang Kol/ <i>Cauliflower</i>	2 780,00	1 250,00	3 210,00	4 610,00
Kentang/ <i>Potato</i>	3 900,00	3 300,00	2 270,00	1 280,00

Lanjutan Tabel/Continued Table 5.1.3

Jenis Tanaman/Kind of Plants	2019	2020	2021	2022
(1)	(2)	(3)	(4)	(5)
Ketimun/Cucumber	8 100,00	7 950,00	1 450,00	2 150,00
Kubis/Cabbage	21 450,00	15 835,00	10 150,00	12 150,00
Labu Siam/Chayote	32 550,00	26 050,00	1 400,00	3 486,00
Lobak/Radish	-	-	-	-
Petsai/Chinese Cabbage/Mustard Green	24 350,00	25 710,00	24 900,00	29 548,00
Terung/Eggplant	11 450,00	12 120,00	2 600,00	3 882,00
Tomat/ Tomato	13 600,00	15 300,00	5 130,00	4 806,00
Wortel/Carrot	14 850,00	15 153,00	19 110,00	25 260,00
<b>Buah–buahan/Fruits:</b>				
Blewah/Blewah	-	100,00	-	-
Melon/Melon	-	200,00	-	80,00
Semangka/Watermelon	250,00	1 250,00	400,00	1 030,00

Catatan/Note: -

Sumber/Source: BPS, Statistik Pertanian Hortikultura SPH-SBS/BPS-Statistics Indonesia, Agricultural Statistic for Horticulture SPH-SBS

**Tabel**  
**Table 5.1.5****Luas Panen Tanaman Biofarmaka Menurut Kecamatan dan Jenis Tanaman di Kabupaten Timor Tengah Selatan (m<sup>2</sup>), 2021 dan 2022****Harvested Area of Medicinal Plants by Subdistrict and Kind of Plant in Timor Tengah Selatan Regency (m<sup>2</sup>), 2021 and 2022**

Kecamatan Subdistrict	Jahe Ginger		Laos/Lengkuas Galanga		Kencur East Indian Galangal	
	2021	2022	2021	2022	2021	2022
(1)	(2)	(3)	(4)	(5)	(6)	(7)
1. Mollo Utara	10	3	-	1	-	-
2. Fatumnasi	-	-	-	-	-	-
3. Tobu	-	-	-	-	-	-
4. Nunbena	20	12	35	18	-	-
5. Mollo Selatan	-	-	-	-	-	-
6. Polen	-	-	-	-	-	-
7. Mollo Barat	-	-	-	-	-	-
8. Mollo Tengah	7 500	1 000	15 000	500	-	-
9. Kota Soe	17	8	14	9	4	3
10. Amanuban Barat	2 400	-	850	-	100	-
11. Batu Putih	1	-	2	2	-	-
12. Kwatnana	-	1	-	2	-	-
13. Amanuban Selatan	-	5	-	9	-	-
14. Noebeba	-	-	-	-	-	-
15. Kuanfatu	1	1	1	1	-	-
16. Kualin	-	-	-	-	-	-
17. Amanuban Tengah	-	-	-	-	-	-
18. Kolbano	-	-	-	-	-	-
19. Oenino	-	115	-	-	-	-
20. Amanuban Timur	403	708	480	760	100	869
21. Fautmolo	6	-	10	-	7	-
22. Fatukopa	-	-	-	-	-	-
23. Kie	2 500	3 000	-	1 100	500	300
24. Kot'olin	40	-	-	-	-	-
25. Amanatun Selatan	18	-	19	-	8	-
26. Boking	-	1	-	1	-	-
27. Nunkolo	1	1	1	1	1	1
28. Noebana	30	-	31	20	-	-
29. Santian	27	11	23	10	22	5
30. Amanatun Utara	55	47	15	-	26	31
31. Toianas	-	-	20	-	-	-
32. Kokbaun	64	20	42	-	-	-
<b>Timor Tengah Selatan</b>	<b>13 093</b>	<b>4 933</b>	<b>16 543</b>	<b>2 434</b>	<b>768</b>	<b>1 209</b>

Lanjutan Tabel/Continued Table 5.1.5

Kecamatan Subdistrict	Kunyit Turmeric		Jeruk nipis Lime		Serai Lemongrass	
	2021	2022	2021	2022	2021	2022
(1)	(8)	(9)	(10)	(11)	(12)	(13)
1. Mollo Utara	-	1	-	-	-	-
2. Fatumnasi	-	-	-	-	-	-
3. Tobu	-	-	-	-	-	-
4. Nunbena	35	-	15	10	17	-
5. Mollo Selatan	-	-	-	-	-	-
6. Polen	-	-	-	-	-	-
7. Mollo Barat	-	-	-	-	-	-
8. Mollo Tengah	15 000	1 500	-	10 000	-	1 500
9. Kota Soe	15	15	16	17	6	22
10. Amanuban Barat	2025	375	721	548	1 100	1 000
11. Batu Putih	2	2	-	-	1	-
12. Kuantnana	-	3	-	-	-	1
13. Amanuban Selatan	-	11	-	-	-	-
14. Noebeba	-	-	-	-	-	-
15. Kuanfatu	1	1	-	-	-	-
16. Kualin	-	-	-	-	-	-
17. Amanuban Tengah	-	-	-	-	-	-
18. Kolbano	-	-	-	-	-	-
19. Oenino	-	-	-	-	-	-
20. Amanuban Timur	1200	517	-	-	-	-
21. Fautmolo	15	-	-	-	-	-
22. Fatukopa	-	-	-	-	-	-
23. Kie	8 300	4750	-	-	1 300	1 150
24. Kot'olin	70	-	-	-	-	-
25. Amanatun Selatan	53	-	-	-	-	-
26. Boking	-	2	-	-	-	-
27. Nunkolo	1	1	-	-	1	1
28. Noebana	25	20	-	10	28	30
29. Santian	22	15	-	-	-	10
30. Amanatun Utara	63	65	88	208	46	46
31. Toianas	10	-	-	-	-	-
32. Kokbaun	126	-	-	-	-	-
<b>Timor Tengah Selatan</b>	<b>26 963</b>	<b>7 278</b>	<b>840</b>	<b>10 793</b>	<b>2 499</b>	<b>3 760</b>

Catatan/Note: ...

Sumber/Source: BPS, Statistik Pertanian Hortikultura SPH-TBF/BPS-Statistics Indonesia, Agricultural Statistic for Horticulture SPH-TBF

**Tabel**  
**Table 5.1.6****Produksi Tanaman Biofarmaka Menurut Kecamatan dan Jenis Tanaman di Kabupaten Timor Tengah Selatan (kg), 2021 dan 2022**  
**Production of Medicinal Plants by Subdistrict and Kind of Plant in Timor Tengah Selatan Regency (kg), 2021 and 2022**

Kecamatan Subdistrict	Jahe Ginger		Laos/Lengkuas Galanga		Kencur East Indian Galangal	
	2021	2022	2021	2022	2021	2022
(1)	(2)	(3)	(4)	(5)	(6)	(7)
1. Mollo Utara	10	3	-	3	-	-
2. Fatumnasi	-	-	-	-	-	-
3. Tobu	-	-	-	-	-	-
4. Nunbena	20	12	126	64	-	-
5. Mollo Selatan	-	-	-	-	-	-
6. Polen	-	-	-	-	-	-
7. Mollo Barat	-	-	-	-	-	-
8. Mollo Tengah	12 500	2 740	72 000	2 150	-	-
9. Kota Soe	17	13	52	29	4	3
10. Amanuban Barat	6 950	-	9 360	-	192	-
11. Batu Putih	1	-	8	6	-	-
12. Kwatnana	-	1	-	6	-	-
13. Amanuban Selatan	-	5	-	31	-	-
14. Noebeba	-	-	-	-	-	-
15. Kuanfatu	1	2	3	3	-	-
16. Kualin	-	-	-	-	-	-
17. Amanuban Tengah	-	-	-	-	-	-
18. Kolbano	-	-	-	-	-	-
19. Oenino	-	115	-	-	-	-
20. Amanuban Timur	403	708	1 728	2 736	60	869
21. Fautmolo	6	-	36	-	10	-
22. Fatukopa	-	-	-	-	-	-
23. Kie	2 500	6 110	-	1 760	300	1 330
24. Kot'olin	40	-	-	-	-	-
25. Amanatun Selatan	18	-	50	-	5	-
26. Boking	-	1	-	3	-	-
27. Nunkolo	2	1	5	3	2	1
28. Noebana	58	-	215	66	-	-
29. Santian	27	11	83	36	13	5
30. Amanatun Utara	75	94	54	-	18	36
31. Toianas	-	-	45	-	-	-
32. Kokbaun	64	20	151	-	-	-
<b>Timor Tengah Selatan</b>	<b>22 692</b>	<b>9 836</b>	<b>83 916</b>	<b>6 896</b>	<b>604</b>	<b>2 244</b>

Lanjutan Tabel/Continued Table 5.1.6

Kecamatan Subdistrict	Kunyit Turmeric		Jeruk nipis Lime		Serai Lemongrass	
	2021	2022	2021	2022	2021	2022
(1)	(8)	(9)	(10)	(11)	(12)	(13)
1. Mollo Utara	-	3	-	-	-	-
2. Fatumnasi	-	-	-	-	-	-
3. Tobu	-	-	-	-	-	-
4. Nunbena	105	-	75	50	51	-
5. Mollo Selatan	-	-	-	-	-	-
6. Polen	-	-	-	-	-	-
7. Mollo Barat	-	-	-	-	-	-
8. Mollo Tengah	106 500	6 650	-	100 000	-	4 500
9. Kota Soe	39	60	80	135	18	78
10. Amanuban Barat	14 850	187	7 605	2 740	5 700	3 000
11. Batu Putih	7	4	-	-	3	-
12. Kuatnana	-	9	-	-	-	3
13. Amanuban Selatan	-	33	-	-	-	-
14. Noebeba	-	-	-	-	-	-
15. Kuanfatu	3	4	-	-	-	-
16. Kualin	-	-	-	-	-	-
17. Amanuban Tengah	-	-	-	-	-	-
18. Kolbano	-	-	-	-	-	-
19. Oenino	-	-	-	-	-	-
20. Amanuban Timur	4251	1 551	-	-	-	-
21. Fautmolo	45	-	-	-	-	-
22. Fatukopa	-	-	-	-	-	-
23. Kie	24 900	4 550	-	-	3 900	9 450
24. Kot'olin	210	-	-	-	-	-
25. Amanatun Selatan	159	-	-	-	-	-
26. Boking	-	9	-	-	-	-
27. Nunkolo	6	3	-	-	8	6
28. Noebana	141	56	-	50	99	90
29. Santian	66	55	-	-	-	30
30. Amanatun Utara	249	390	670	1040	183	276
31. Toianas	30	-	-	-	-	-
32. Kokbaun	378	-	-	-	-	-
<b>Timor Tengah Selatan</b>	<b>151 939</b>	<b>13 564</b>	<b>8 430</b>	<b>104 015</b>	<b>9 962</b>	<b>17 433</b>

Catatan/Note: ...

Sumber/Source: BPS, Statistik Pertanian Hortikultura SPH-TBF/BPS-Statistics Indonesia, Agricultural Statistic for Horticulture SPH-TBF

**Tabel**  
**Table** 5.1.7**Luas Panen Tanaman Biofarmaka Menurut Jenis Tanaman  
di Kabupaten Timor Tengah Selatan (m<sup>2</sup>), 2019–2022**  
**Harvested Area of Medicinal Plants by Kind of Plant in Timor  
Tengah Selatan Regency (m<sup>2</sup>), 2019–2022**

Jenis Tanaman Kind of Plants	2019	2020	2021	2022
(1)	(2)	(3)	(4)	(5)
Jeruk Nipis <sup>1</sup>	...	...	...	...
Mahkota Dewa <sup>1</sup> / <i>Phaleria Macrocarpa</i> <sup>1</sup>	-	-	-	-
Serai	...	...	...	...
Jahe/ <i>Ginger</i>	23 607,00	14 286,00	11 024,00	4 405,00
Kapulaga/ <i>Java Cardamon</i>	-	-	-	-
Kencur/ <i>East Indian Galangal</i>	2 235,00	872,00	246,00	1 192,00
Kunyit/ <i>Turmeric</i>	37 532,00	29 518,00	23 825,00	7 059,00
Laos/ <i>Lengkuas/Galanga</i>	37 896,00	21 286,00	15 866,00	2 433,00
Lempuyang/ <i>Zingiber Aromaticum</i>	-	-	-	-
Lidah Buaya/ <i>Aloevera</i>	-	-	-	-
Mengkudu <sup>1</sup> / <i>Indian Mulberry</i> <sup>1</sup>	-	-	-	-
Temuireng/ <i>Black Turmeric</i>	-	-	-	-
Temukunci/ <i>Chinese Keys</i>	-	-	-	-
Temulawak/ <i>Java Turmeric</i>	-	-	-	-
Sambiloto/ <i>King of Bitter</i>	-	-	-	-

Catatan/Note: <sup>1</sup> Satuan luas panen dalam pohon/The unit of harvested area are tree

Sumber/Source: BPS, Statistik Pertanian Hortikultura SPH-TBF/BPS-Statistics Indonesia, Agricultural Statistic for Horticulture SPH-TBF

**Tabel 5.1.8** **Produksi Tanaman Biofarmaka Menurut Jenis Tanaman di Kabupaten Timor Tengah Selatan (kg), 2019–2022**  
**Production of Medicinal Plants by Kind of Plant in Timor Tengah Selatan Regency (kg), 2019–2022**

Jenis Tanaman <i>Kind of Plants</i>	2019	2020	2021	2022
(1)	(2)	(3)	(4)	(5)
Jeruk Nipis	...	...	...	...
Mahkota Dewa/ <i>Phaleria Macrocarpa</i>	-	-	-	-
Serai	...	...	...	...
Jahe/ <i>Ginger</i>	47 415,00	14 692,00	11 024,00	5 835,00
Kapulaga/ <i>Java Cardamon</i>	-	-	-	-
Kencur/ <i>East Indian Galangal</i>	1 427,00	552,00	155,00	1 946,00
Kunyit/ <i>Turmeric</i>	249 327,00	90 732,00	71 469,00	7 129,00
Laos/ <i>Lengkuas/Galanga</i>	276 837,00	75 505,00	57 070,00	5 090,00
Lempuyang/ <i>Zingiber Aromaticum</i>	-	-	-	-
Lidah Buaya/ <i>Aloevera</i>	-	-	-	-
Mengkudu/ <i>Indian Mulberry</i>	-	-	-	-
Temuireng/ <i>Black Turmeric</i>	-	-	-	-
Temukunci/ <i>Chinese Keys</i>	-	-	-	-
Temulawak/ <i>Java Turmeric</i>	-	-	-	-
Sambiloto/ <i>King of Bitter</i>	-	-	-	-

Catatan/Note: ...

Sumber/Source: BPS, Statistik Pertanian Hortikultura SPH-TBF/BPS-Statistics Indonesia, Agricultural Statistic for Horticulture SPH-TBF



**Tabel**  
**Table** 5.1.9**Luas Panen Tanaman Hias Menurut Kecamatan dan Jenis Tanaman di Kabupaten Timor Tengah Selatan (m<sup>2</sup>), 2021 dan 2022**  
**Harvested Area of Ornamental Plants by Subdistrict and Kind of Plant in Timor Tengah Selatan Regency (m<sup>2</sup>), 2021 and 2022**

Kecamatan Subdistrict	Angrek Pot/Orchid		Anggrek Potong/Orchid	
	2021	2022	2021	2022
(1)	(2)	(3)	(4)	(5)
1. Mollo Utara	-	-	-	-
2. Fatumnasi	-	-	-	-
3. Tobu	-	-	-	-
4. Nunbena	-	-	-	-
5. Mollo Selatan	-	-	-	-
6. Polen	-	-	-	-
7. Mollo Barat	-	-	-	-
8. Mollo Tengah	-	-	-	-
9. Kota Soe	-	-	-	-
10. Amanuban Barat	-	-	-	-
11. Batu Putih	-	-	-	-
12. Kuantnana	-	-	-	-
13. Amanuban Selatan	-	-	-	-
14. Noebeba	-	-	-	-
15. Kuanfatu	-	-	-	-
16. Kualin	-	-	-	-
17. Amanuban Tengah	-	-	-	-
18. Kolbano	-	-	-	-
19. Oenino	-	-	-	-
20. Amanuban Timur	-	-	-	-
21. Fautmolo	-	-	-	-
22. Fatukopa	-	-	-	-
23. Kie	-	-	-	-
24. Kot'olin	-	-	-	-
25. Amanatun Selatan	-	-	-	-
26. Boking	-	-	-	-
27. Nunkolo	-	-	-	-
28. Noebana	-	-	-	-
29. Santian	-	-	-	-
30. Amanatun Utara	-	-	-	-
31. Toianas	-	-	-	-
32. Kokbaun	-	-	-	-
<b>Timor Tengah Selatan</b>	<b>-</b>	<b>-</b>	<b>-</b>	<b>-</b>

Lanjutan Tabel/Continued Table 5.1.9

Kecamatan Subdistrict	Krisan/Chrysantemum		Mawar/Rose	
	2021	2022	2021	2022
(1)	(6)	(7)	(8)	(9)
1. Mollo Utara	-	-	-	-
2. Fatumnasi	-	-	-	-
3. Tobu	-	-	-	-
4. Nunbena	-	-	-	-
5. Mollo Selatan	-	-	-	-
6. Polen	-	-	-	-
7. Mollo Barat	-	-	-	-
8. Mollo Tengah	-	-	-	-
9. Kota Soe	-	-	-	-
10. Amanuban Barat	-	-	5,00	-
11. Batu Putih	-	-	-	-
12. Kwatnana	-	-	-	-
13. Amanuban Selatan	-	-	-	-
14. Noebeba	-	-	-	-
15. Kuanfatu	-	-	-	-
16. Kualin	-	-	-	-
17. Amanuban Tengah	-	-	-	-
18. Kolbano	-	-	-	-
19. Oenino	-	-	-	-
20. Amanuban Timur	-	-	-	-
21. Fautmolo	-	-	-	-
22. Fatukopa	-	-	-	-
23. Kie	-	-	-	-
24. Kot'olin	-	-	-	-
25. Amanatun Selatan	-	-	-	-
26. Boking	-	-	-	-
27. Nunkolo	-	-	-	-
28. Noebana	-	-	-	-
29. Santian	-	-	-	-
30. Amanatun Utara	-	-	-	-
31. Toianas	-	-	-	-
32. Kokbaun	-	-	-	-
<b>Timor Tengah Selatan</b>	-	-	<b>5,00</b>	-

Lanjutan Tabel/*Continued Table* 5.1.9

Kecamatan Subdistrict	Sedap Malam/Tuberose	
	2021	2022
(1)	(10)	(11)
1. Mollo Utara	-	-
2. Fatumnasi	-	-
3. Tobu	-	-
4. Nunbena	-	-
5. Mollo Selatan	-	-
6. Polen	-	-
7. Mollo Barat	-	-
8. Mollo Tengah	-	-
9. Kota Soe	-	-
10. Amanuban Barat	-	-
11. Batu Putih	-	-
12. Kuatnana	-	-
13. Amanuban Selatan	-	-
14. Noebeba	-	-
15. Kuanfatu	-	-
16. Kualin	-	-
17. Amanuban Tengah	-	-
18. Kolbano	-	-
19. Oenino	-	-
20. Amanuban Timur	-	-
21. Fautmolo	-	-
22. Fatukopa	-	-
23. Kie	-	-
24. Kot'olin	-	-
25. Amanatun Selatan	-	-
26. Boking	-	-
27. Nunkolo	-	-
28. Noebana	-	-
29. Santian	-	-
30. Amanatun Utara	-	-
31. Toianas	-	-
32. Kokbaun	-	-
<b>Timor Tengah Selatan</b>	-	-

Catatan/Note: -

Sumber/Sources: BPS, Statistik Pertanian Hortikultura SPH-TH/BPS-Statistics Indonesia, Agricultural Statistik for Horticulture SPH-TH

**Tabel**  
**Table** 5.1.10

**Produksi Tanaman Hias Menurut Kecamatan dan Jenis Tanaman di Kabupaten Timor Tengah Selatan (tangkai), 2021 dan 2022**  
*Production of Ornamental Plants by Subdistrict and Kind of Plant in Timor Tengah Selatan Regency (stalks), 2021 and 2022*

Kecamatan Subdistrict	Angrek Pot/Orchid		Anggrek Potong/Orchid	
	2021	2022	2021	2022
(1)	(2)	(3)	(4)	(5)
1. Mollo Utara	-	-	-	-
2. Fatumnasi	-	-	-	-
3. Tobu	-	-	-	-
4. Nunbena	-	-	-	-
5. Mollo Selatan	-	-	-	-
6. Polen	-	-	-	-
7. Mollo Barat	-	-	-	-
8. Mollo Tengah	-	-	-	-
9. Kota Soe	-	-	-	-
10. Amanuban Barat	-	-	-	-
11. Batu Putih	-	-	-	-
12. Kwatnana	-	-	-	-
13. Amanuban Selatan	-	-	-	-
14. Noebeba	-	-	-	-
15. Kuanfatu	-	-	-	-
16. Kualin	-	-	-	-
17. Amanuban Tengah	-	-	-	-
18. Kolbano	-	-	-	-
19. Oenino	-	-	-	-
20. Amanuban Timur	-	-	-	-
21. Fautmolo	-	-	-	-
22. Fatukopa	-	-	-	-
23. Kie	-	-	-	-
24. Kot'olin	-	-	-	-
25. Amanatun Selatan	-	-	-	-
26. Boking	-	-	-	-
27. Nunkolo	-	-	-	-
28. Noebana	-	-	-	-
29. Santian	-	-	-	-
30. Amanatun Utara	-	-	-	-
31. Toianas	-	-	-	-
32. Kokbaun	-	-	-	-
<b>Timor Tengah Selatan</b>	-	-	-	-

Lanjutan Tabel/*Continued Table* 5.1.10

Kecamatan Subdistrict	Krisan/ <i>Chrysantemum</i>		Mawar/ <i>Rose</i>	
	2021	2022	2021	2022
(1)	(6)	(7)	(8)	(9)
1. Mollo Utara	-	-	-	-
2. Fatumnasi	-	-	-	-
3. Tobu	-	-	-	-
4. Nunbena	-	-	-	-
5. Mollo Selatan	-	-	-	-
6. Polen	-	-	-	-
7. Mollo Barat	-	-	-	-
8. Mollo Tengah	-	-	-	-
9. Kota Soe	-	-	-	-
10. Amanuban Barat	-	-	5,00	-
11. Batu Putih	-	-	-	-
12. Kwatnana	-	-	-	-
13. Amanuban Selatan	-	-	-	-
14. Noebeba	-	-	-	-
15. Kuanfatu	-	-	-	-
16. Kualin	-	-	-	-
17. Amanuban Tengah	-	-	-	-
18. Kolbano	-	-	-	-
19. Oenino	-	-	-	-
20. Amanuban Timur	-	-	-	-
21. Fautmolo	-	-	-	-
22. Fatukopa	-	-	-	-
23. Kie	-	-	-	-
24. Kot'olin	-	-	-	-
25. Amanatun Selatan	-	-	-	-
26. Boking	-	-	-	-
27. Nunkolo	-	-	-	-
28. Noebana	-	-	-	-
29. Santian	-	-	-	-
30. Amanatun Utara	-	-	-	-
31. Toianas	-	-	-	-
32. Kokbaun	-	-	-	-
<b>Timor Tengah Selatan</b>	-	-	<b>5,00</b>	-

Lanjutan Tabel/Continued Table 5.1.10

Kecamatan Subdistrict	Sedap Malam/Tuberose	
	2021	2022
(1)	(10)	(11)
1. Mollo Utara	-	-
2. Fatumnasi	-	-
3. Tobu	-	-
4. Nunbena	-	-
5. Mollo Selatan	-	-
6. Polen	-	-
7. Mollo Barat	-	-
8. Mollo Tengah	-	-
9. Kota Soe	-	-
10. Amanuban Barat	-	-
11. Batu Putih	-	-
12. Kwatnana	-	-
13. Amanuban Selatan	-	-
14. Noebeba	-	-
15. Kuanfatu	-	-
16. Kualin	-	-
17. Amanuban Tengah	-	-
18. Kolbano	-	-
19. Oenino	-	-
20. Amanuban Timur	-	-
21. Fautmolo	-	-
22. Fatukopa	-	-
23. Kie	-	-
24. Kot'olin	-	-
25. Amanatun Selatan	-	-
26. Boking	-	-
27. Nunkolo	-	-
28. Noebana	-	-
29. Santian	-	-
30. Amanatun Utara	-	-
31. Toianas	-	-
32. Kokbaun	-	-
<b>Timor Tengah Selatan</b>	-	-

Catatan/Note: -

Sumber/Source: BPS, Statistik Pertanian Hortikultura SPH-TH/BPS-Statistics Indonesia, Agricultural Statistik for Horticulture SPH-TH

**Tabel**  
**Table** 5.1.11**Luas Panen Tanaman Hias Menurut Jenis Tanaman di  
Kabupaten Timor Tengah Selatan (m<sup>2</sup>), 2019–2022**  
**Harvested Area of Ornamental Plants by Kind of Plant in  
Timor Tengah Selatan Regency (m<sup>2</sup>), 2019–2022**

Jenis Tanaman <i>Kind of Plants</i>	2019	2020	2021	2022
(1)	(2)	(3)	(4)	(5)
Aglaonema	-	-	-	-
Anggrek Pot/ <i>Orchid</i>	-	-	-	-
Anggrek Potong/ <i>Orchid</i>	-	-	-	-
Anthurium Bunga/ <i>Flamingo Lily Flower</i>	-	-	-	-
Bromelia	-	-	-	-
Bugenvil	-	-	-	-
Cordyline	-	-	-	-
Dracaena/ <i>Dracaena</i>	-	-	-	-
Gerbera ( <i>Herbras</i> )	-	-	-	-
Heliconia (Pisang-Pisangan)	-	-	-	-
Ixora ( <i>Soka</i> )	-	-	-	-
Krisan/ <i>Chrysantemum</i>	240,00	120,00	-	-
Mawar/ <i>Rose</i>	210,00	120,00	5,00	-
Melati/ <i>Jasmine</i>	-	-	-	-
Pakis/ <i>Leather Leaf Fern</i>	-	-	-	-
Palem/ <i>Palm</i>	-	-	-	-
Phylodendron/ <i>Phylodendron</i>	-	-	-	-
Puring	-	-	-	-
Sansevieria ( <i>Pedang-Pedangan</i> )	-	-	-	-
Sedap Malam/ <i>Tuberose</i>	-	-	-	-

Catatan/Note: -

Sumber/Source: BPS, Statistik Pertanian Hortikultura SPH-TH/BPS-Statistics Indonesia, *Agricultural Statistik for Horticulture SPH-TH*

**Tabel**  
**Table** 5.1.12

**Produksi Tanaman Hias Menurut Jenis Tanaman di Kabupaten Timor Tengah Selatan (tangkai), 2019–2022**  
**Production of Ornamental Plants by Kind of Plant n Timor Tengah Selatan Regency (stalks), 2019–2022**

Jenis Tanaman <i>Kind of Plants</i>	2019	2020	2021	2022
(1)	(2)	(3)	(4)	(5)
Aglaonema <sup>1</sup>	-	-	-	-
Anggrek Pot <sup>1</sup> / <i>Orchid</i> <sup>1</sup>	-	-	-	-
Anggrek Potong/ <i>Orchid</i>	-	-	-	-
Anthurium Bunga <sup>1</sup> / <i>Flamingo Lily Flower</i> <sup>1</sup>	-	-	-	-
Bromelia <sup>1</sup>	-	-	-	-
Bugenvil <sup>1</sup>	-	-	-	-
Cordyline <sup>1</sup>	-	-	-	-
Dracaena <sup>1</sup> / <i>Dracaena</i> <sup>1</sup>	-	-	-	-
Gerbera ( <i>Herbras</i> )	-	-	-	-
Heliconia (Pisang-Pisangan) <sup>1</sup>	-	-	-	-
<i>Ixora</i> ( <i>Soka</i> ) <sup>1</sup>	-	-	-	-
Krisan/ <i>Chrysantemum</i>	1 182,00	432,00	-	-
Mawar/Rose	1 226,00	384,00	5,00	-
Melati <sup>2</sup> / <i>Jasmine</i> <sup>2</sup>	-	-	-	-
Pakis <sup>2</sup> / <i>Leather Leaf Fern</i> <sup>2</sup>	-	-	-	-
Palem <sup>1</sup> / <i>Palm</i> <sup>1</sup>	-	-	-	-
Phylodendron <sup>1</sup> / <i>Phylodendron</i> <sup>1</sup>	-	-	-	-
Puring <sup>1</sup>	-	-	-	-
Sansevieria (Pedang-Pedangan) <sup>1</sup>	-	-	-	-
Sedap Malam/ <i>Tuberose</i>	-	-	-	-

Catatan/Note: <sup>1</sup> Satuan produksi dalam pohon/*The unit of production are tree*

<sup>2</sup> Satuan produksi dalam kg/*The unit of production are kg*

Sumber/Source: BPS, Statistik Pertanian Hortikultura SPH-TH/BPS-Statistics Indonesia, *Agricultural Statistik for Horticulture SPH-TH*



**Tabel**  
**Table** 5.1.13**Produksi Buah-buahan Menurut Kecamatan dan Jenis Tanaman di Kabupaten Timor Tengah Selatan (kuintal), 2021 dan 2022**  
***Production of Fruits by Subdistrict and Kind of Plant in Timor Tengah Selatan Regency (kuintal), 2021 and 2022***

Kecamatan Subdistrict (1)	Mangga/Mango		Durian/Durian	
	2021 (2)	2022 (3)	2021 (4)	2022 (5)
1. Mollo Utara	1 351,00	969,00	-	-
2. Fatumnasi	2 048,00	-	-	-
3. Tobu	436,00	-	-	-
4. Nunbena	448,00	-	-	-
5. Mollo Selatan	1 985,20	580,00	-	-
6. Polen	200,00	150,00	-	-
7. Mollo Barat	4 104,00	2 585,00	-	-
8. Mollo Tengah	483,00	407,00	-	-
9. Kota Soe	1 660,00	1 872,00	-	-
10. Amanuban Barat	1 815,00	-	-	-
11. Batu Putih	1 744,00	1 277,00	-	-
12. Kuantana	756,00	55,00	-	-
13. Amanuban Selatan	6 100,00	312,00	-	-
14. Noebeba	70,00	30,00	-	-
15. Kuanfatu	140,00	-	-	-
16. Kualin	980,00	400,00	-	-
17. Amanuban Tengah	1 328,00	152,00	-	-
18. Kolbano	500,00	-	-	-
19. Oenino	490,00	433,00	-	-
20. Amanuban Timur	588,00	459,00	-	-
21. Fautmolo	432,00	116,00	-	-
22. Fatukopa	1 020,30	510,00	-	-
23. Kie	1 655,00	3 466,00	-	-
24. Kot'olin	540,00	180,00	-	-
25. Amanatun Selatan	244,00	-	-	-
26. Boking	430,00	-	-	-
27. Nunkolo	2 716,00	1 140,00	-	-
28. Noebana	20,00	40,00	-	-
29. Santian	93,00	21,00	-	-
30. Amanatun Utara	1 373,00	433,00	-	-
31. Toianas	6 356,80	-	-	-
32. Kokbaun	97,00	184,00	-	-
<b>Timor Tengah Selatan</b>	<b>42 203,30</b>	<b>15 771,00</b>	<b>-</b>	<b>-</b>

Lanjutan Tabel/*Continued Table 5.1.13*

Kecamatan Subdistrict	Jeruk Siam/Orange/Tangerine		Pisang/Banana	
	2021	2022	2021	2022
(1)	(2)	(3)	(4)	(5)
1. Mollo Utara	-	2 626,00	5 872,00	969,00
2. Fatumnasi	-	14 914,00	1 644,00	-
3. Tobu	-	6 643,00	896,00	-
4. Nunbena	-	645,00	640,00	-
5. Mollo Selatan	-	34 366,00	3 784,00	580,00
6. Polen	-	7 600,00	5 782,00	150,00
7. Mollo Barat	-	199,00	176,00	2 585,00
8. Mollo Tengah	-	11 370,00	203,00	407,00
9. Kota Soe	-	686,00	1 483,00	1 872,00
10. Amanuban Barat	-	111 780,00	1 197,00	-
11. Batu Putih	-	4 927,00	1 512,00	1 277,00
12. Kuantana	-	2 944,00	712,00	55,00
13. Amanuban Selatan	-	147,00	236,00	312,00
14. Noebeba	-	-	1 958,00	30,00
15. Kuanfatu	-	5 435,00	1 600,00	-
16. Kualin	-	1 402,00	784,00	400,00
17. Amanuban Tengah	-	1 759,00	1 082,12	152,00
18. Kolbano	-	-	739,00	-
19. Oenino	-	7 904,00	8 129,00	433,00
20. Amanuban Timur	-	436,00	2 320,00	459,00
21. Fautmolo	-	717,00	8 060,00	116,00
22. Fatukopa	-	544,00	600,00	510,00
23. Kie	-	37,00	925,00	3 466,00
24. Kot'olin	-	1 436,00	220,00	180,00
25. Amanatun Selatan	-	-	367,00	-
26. Boking	-	-	2 172,00	-
27. Nunkolo	-	2 614,00	4 887,00	1 140,00
28. Noebana	-	55,00	-	40,00
29. Santian	-	82,00	916,00	21,00
30. Amanatun Utara	-	-	785,00	433,00
31. Toianas	-	4 041,00	3 692,00	-
32. Kokbaun	-	3 145,00	1 232,00	184,00
<b>Timor Tengah Selatan</b>	<b>-</b>	<b>228 451,00</b>	<b>64 605,12</b>	<b>15 771,00</b>

Lanjutan Tabel/*Continued Table* 5.1.13

Kecamatan Subdistrict	Pepaya/Papaya		Salak/Snakefruit	
	2021	2022	2021	2022
(1)	(2)	(3)	(4)	(5)
1. Mollo Utara	15 192,00	11 394,00	-	-
2. Fatumnasi	25 444,00	66 993,00	-	-
3. Tobu	10 800,00	21 696,00	-	-
4. Nunbena	6 329,50	890,00	-	-
5. Mollo Selatan	8 179,00	11 462,00	-	-
6. Polen	4 330,00	4 350,00	-	-
7. Mollo Barat	1 352,00	7 333,00	-	-
8. Mollo Tengah	1 778,00	3 904,00	-	-
9. Kota Soe	4 620,00	12 003,00	-	-
10. Amanuban Barat	2 907,00	3 156,00	-	787,00
11. Batu Putih	5 476,00	9 473,00	-	3,00
12. Kuantnana	2 116,00	1 787,00	-	-
13. Amanuban Selatan	1 436,00	1 436,00	-	-
14. Noebeba	759,00	1 080,00	-	-
15. Kuanfatu	1 977,00	9 096,00	-	-
16. Kualin	6 248,00	2 012,00	-	-
17. Amanuban Tengah	1 104,00	980,00	-	-
18. Kolbano	3 061,00	3 052,00	-	-
19. Oenino	4 432,00	10 754,00	-	-
20. Amanuban Timur	8 720,00	6 540,00	-	-
21. Fautmolo	7 472,00	11 476,00	-	-
22. Fatukopa	1 000,00	772,00	-	-
23. Kie	6 880,00	8 869,00	-	-
24. Kot'olin	7 871,00	1 775,00	-	-
25. Amanatun Selatan	1 837,00	3 175,00	-	-
26. Boking	2 216,00	2 300,00	-	-
27. Nunkolo	21 352,00	7 849,00	-	-
28. Noebana	2 144,00	1 342,00	-	-
29. Santian	2 170,00	1 231,00	-	-
30. Amanatun Utara	11 238,00	13 707,00	-	-
31. Toianas	1 676,00	377,00	-	-
32. Kokbaun	20 404,00	14 564,00	-	-
<b>Timor Tengah Selatan</b>	<b>202 520,50</b>	<b>256 827,00</b>	<b>-</b>	<b>790,00</b>

Lanjutan Tabel/Continued Table 5.1.13

Kecamatan Subdistrict	Alpukat/Avocado		Nangka/Cempedak/Jackfruit	
	2021	2022	2021	2022
(1)	(2)	(3)	(4)	(5)
1. Mollo Utara	1 476,00	3 094,00	450,00	-
2. Fatumnasi	1 624,00	4 752,00	10,00	-
3. Tobu	90,00	401,00	72,00	35,00
4. Nunbena	20,00	600,00	18,00	-
5. Mollo Selatan	609,00	1 096,00	36,00	-
6. Polen	200,00	500,00	720,00	500,00
7. Mollo Barat	17,00	91,00	45,00	623,00
8. Mollo Tengah	324,00	8 840,00	18,00	70,00
9. Kota Soe	3 999,00	3 218,00	163,00	-
10. Amanuban Barat	1 292,00	2 836,00	514,00	-
11. Batu Putih	1 039,00	663,00	302,00	166,00
12. Kuantana	226,00	444,00	114,00	-
13. Amanuban Selatan	-	326,00	-	13,00
14. Noebeba	20,00	60,00	44,00	-
15. Kuanfatu	324,00	1 234,00	62,00	-
16. Kualin	27,60	32,00	93,00	-
17. Amanuban Tengah	3 214,00	1 452,00	40,00	-
18. Kolbano	10,00	137,00	80,00	-
19. Oenino	272,00	2 766,00	-	278,00
20. Amanuban Timur	207,00	324,00	558,00	-
21. Fautmolo	60,00	40,00	72,00	-
22. Fatukopa	4,00	4,00	140,00	150,00
23. Kie	443,00	709,00	108,00	228,00
24. Kot'olin	284,00	2 132,00	54,00	-
25. Amanatun Selatan	208,00	204,00	34,00	-
26. Boking	66,60	199,00	210,00	-
27. Nunkolo	420,00	2 965,00	540,00	130,00
28. Noebana	20,00	40,00	-	45,00
29. Santian	115,00	88,00	46,00	7,00
30. Amanatun Utara	393,00	503,00	917,00	168,00
31. Toianas	20,00	150,00	58,00	-
32. Kokbaun	-	-	50,00	-
<b>Timor Tengah Selatan</b>	<b>17 024,20</b>	<b>39 900,00</b>	<b>5 568,00</b>	<b>2 412,00</b>

Catatan/Note: -

Sumber/Source: BPS, Statistik Pertanian Hortikultura SPH-BST/BPS-Statistics Indonesia, Agricultural Statistic for Horticulture SPH-BST

**Tabel**  
**Table** 5.1.14**Produksi Buah-Buahan dan Sayuran Tahunan Menurut Jenis Tanaman di Kabupaten Timor Tengah Selatan (kuintal), 2019–2022**  
**Production of Annual Fruits and Vegetables by Kind of Plant in Timor Tengah Selatan Regency (quintal), 2019–2022**

Jenis Tanaman/Kind of Plants	2019	2020	2021	2022
(1)	(2)	(3)	(4)	(5)
<b>Buah–Buahan/Fruits:</b>				
Alpukat/Avocado	19 676,00	18 615,00	1 702,42	39 900,10
Belimbing/Star Fruit	14,00	9,00	13,36	20,35
Duku/Langsat/Kokosan/Duku	-	-	-	-
Durian/Durian	-	-	-	-
Jambu Biji/Guava	7 489,00	8 031,00	429,1	12 680,20
Jambu Air/Water Apple	33,00	26,00	14,87	69,80
Jeruk Siam/Keprok/Orange/Tangerine	146 743,00	107 644,00	-	228 451,40
Jeruk Besar/Pomelo	6 990,00	1 711,00	800,44	6 773,30
Mangga/Mango	12 994,00	2 6107,00	4 320,33	15 771,20
Manggis/Mangosteen	-	-	4 220,33	-
Nangka/Cempedak/Jackfruit	10 253,00	5 568,00	-	2 411,80
Nenas/Pineapple	4,00	466,00	56,138	13 56,89
Pepaya/Papaya	171 732,00	170 506,00	20 252,05	256 826,80
Pisang/Banana	77 861,00	77 399,00	6 460,512	174 384,60
Rambutan/Rambutan	-	-	-	-
Salak/Snakefruit	229,00	140,00	-	790,00
Sawo/Sapodilla/Sawo	-	-	-	4,20

Lanjutan Tabel/*Continued Table 5.1.14*

Jenis Tanaman/ <i>Kind of Plants</i>	2019	2020	2021	2022
(1)	(2)	(3)	(4)	(5)
Sirsak/ <i>Soursop</i>	1 803,00	1 465,00	13,36	1 482,70
Sukun/ <i>Breadfruit</i>	807,00	208,00	-	778,30
Anggur	-	-	-	-
Apel	64,00	50,00	15,22	367,00
Buah Naga	-	-	-	1,00
Jeruk Lemon	-	-	-	622,00
Lengkeng	-	-	-	-
<b>Sayuran/<i>Vegetables:</i></b>				
Melinjo/ <i>Gnetum/Melinjo</i>	-	-	-	-
Petai/ <i>Twisted Cluster Bean</i>	-	-	-	-

Catatan/*Note:* ...

Sumber/*Source:* BPS, Statistik Pertanian Hortikultura SPH-BST/*BPS-Statistics Indonesia, Agricultural Statistic for Horticulture SPH-BST*

## 5.2 PERKEBUNAN ESTATE CROPS

**Tabel 5.2.1** Luas Areal Tanaman Perkebunan Menurut Kecamatan dan Jenis Tanaman di Kabupaten Timor Tengah Selatan (ha), 2020 dan 2021  
*Planted Area of Estate Crops by Subdistrict and Type of Crops (ha), 2020 and 2021*

Kecamatan Subdistrict (1)	Kelapa Sawit/Oil Palm		Kelapa/Coconut	
	2020 (2)	2021 (3)	2020 (4)	2021 (5)
1. Mollo Utara	-	...	59,00	59,00
2. Fatumnasi	-	...	41,00	41,00
3. Tobu	-	...	36,00	36,00
4. Nunbena	-	...	100,00	100,00
5. Mollo Selatan	-	...	247,00	247,00
6. Polen	-	...	303,00	303,00
7. Mollo Barat	-	...	194,00	194,00
8. Mollo Tengah	-	...	226,00	226,00
9. Kota Soe	-	...	61,00	61,00
10. Amanuban Barat	-	...	178,00	178,00
11. Batu Putih	-	...	246,00	246,00
12. Kwatnana	-	...	235,00	235,00
13. Amanuban Selatan	-	...	426,50	426,50
14. Noebeba	-	...	437,00	437,00
15. Kuanfatu	-	...	699,00	699,00
16. Kualin	-	...	505,50	505,50
17. Amanuban Tengah	-	...	1 103,00	1 103,00
18. Kolbano	-	...	345,00	345,00
19. Oenino	-	...	164,00	164,00
20. Amanuban Timur	-	...	384,00	384,00
21. Fautmolo	-	...	13,00	13,00
22. Fatukopa	-	...	191,00	191,00
23. Kie	-	...	647,00	647,00
24. Kot'olin	-	...	296,00	296,00
25. Amanatun Selatan	-	...	349,00	349,00
26. Boking	-	...	157,00	157,00
27. Nunkolo	-	...	360,00	360,00
28. Noebana	-	...	200,00	200,00
29. Santian	-	...	201,00	201,00
30. Amanatun Utara	-	...	214,00	214,00
31. Toianas	-	...	301,00	301,00
32. Kokbaun	-	...	119,00	119,00
<b>Timor Tengah Selatan</b>	<b>-</b>	<b>...</b>	<b>9 038,00</b>	<b>9 038,00</b>

Lanjutan Tabel/*Continued Table 5.2.1*

Kecamatan Subdistrict	Karet/Rubber		Kopi/Coffee	
	2020	2021	2020	2021
(1)	(2)	(3)	(4)	(5)
1. Mollo Utara	-	...	39,00	39,00
2. Fatumnasi	-	...	388,00	388,00
3. Tobu	-	...	13,00	13,00
4. Nunbena	-	...	21,00	21,00
5. Mollo Selatan	-	...	7,00	7,00
6. Polen	-	...	2,00	2,00
7. Mollo Barat	-	...	11,00	12,00
8. Mollo Tengah	-	...	7,00	7,00
9. Kota Soe	-	...	12,00	12,00
10. Amanuban Barat	-	...	4,00	4,00
11. Batu Putih	-	...	1,00	1,00
12. Kwatnana	-	...	9,00	9,00
13. Amanuban Selatan	-	...	17,00	17,00
14. Noebeba	-	...	18,00	18,00
15. Kuanfatu	-	...	15,00	15,00
16. Kualin	-	...	1,00	-
17. Amanuban Tengah	-	...	29,00	29,00
18. Kolbano	-	...	1,00	1,00
19. Oenino	-	...	-	-
20. Amanuban Timur	-	...	14,00	14,00
21. Fautmolo	-	...	-	-
22. Fatukopa	-	...	5,00	5,00
23. Kie	-	...	13,00	13,00
24. Kot'olin	-	...	1,00	1,00
25. Amanatun Selatan	-	...	18,00	18,00
26. Boking	-	...	5,00	5,00
27. Nunkolo	-	...	-	-
28. Noebana	-	...	6,00	6,00
29. Santian	-	...	6,00	6,00
30. Amanatun Utara	-	...	51,00	51,00
31. Toianas	-	...	-	-
32. Kokbaun	-	...	-	-
<b>Timor Tengah Selatan</b>	-	...	<b>714,00</b>	<b>714,00</b>



Lanjutan Tabel/*Continued Table* 5.2.1

Kecamatan Subdistrict	Kakao/Cocoa		Tebu/Sugar cane	
	2020	2021	2020	2021
(1)	(2)	(3)	(4)	(5)
1. Mollo Utara	12,00	12,00	-	...
2. Fatumnasi	-	-	-	...
3. Tobu	8,00	8,00	-	...
4. Nunbena	16,00	16,00	-	...
5. Mollo Selatan	-	-	-	...
6. Polen	19,00	19,00	-	...
7. Mollo Barat	2,00	2,00	-	...
8. Mollo Tengah	65,00	65,00	-	...
9. Kota Soe	-	-	-	...
10. Amanuban Barat	3,00	3,00	-	...
11. Batu Putih	-	-	4,00	...
12. Kwatnana	-	-	-	...
13. Amanuban Selatan	-	-	-	...
14. Noebeba	-	-	-	...
15. Kuanfatu	16,00	16,00	-	...
16. Kualin	152,00	152,00	-	...
17. Amanuban Tengah	-	-	-	...
18. Kolbano	-	-	-	...
19. Oenino	51,00	51,00	-	...
20. Amanuban Timur	-	-	-	...
21. Fautmolo	-	-	-	...
22. Fatukopa	-	-	-	...
23. Kie	18,00	18,00	-	...
24. Kot'olin	-	-	-	...
25. Amanatun Selatan	-	-	-	...
26. Boking	10,00	10,00	-	...
27. Nunkolo	50,00	50,00	-	...
28. Noebana	18,00	18,00	-	...
29. Santian	14,00	14,00	-	...
30. Amanatun Utara	13,00	13,00	-	...
31. Toianas	-	-	-	...
32. Kokbaun	-	-	-	...
<b>Timor Tengah Selatan</b>	<b>467,00</b>	<b>467,00</b>	<b>4,00</b>	<b>...</b>

Lanjutan Tabel/Continued Table 5.2.1

Kecamatan Subdistrict	Teh/Tea		Tembakau/Tobacco	
	2020	2021	2020	2021
(1)	(2)	(3)	(4)	(5)
1. Mollo Utara	-	...	-	-
2. Fatumnasi	-	...	-	-
3. Tobu	-	...	-	-
4. Nunbena	-	...	8,00	4,00
5. Mollo Selatan	-	...	4,00	2,00
6. Polen	-	...	-	-
7. Mollo Barat	-	...	-	-
8. Mollo Tengah	-	...	-	-
9. Kota Soe	-	...	-	-
10. Amanuban Barat	-	...	-	-
11. Batu Putih	-	...	16,00	8,00
12. Kwatnana	-	...	-	-
13. Amanuban Selatan	-	...	-	-
14. Noebeba	-	...	-	-
15. Kuanfatu	-	...	-	-
16. Kualin	-	...	6,00	3,00
17. Amanuban Tengah	-	...	-	-
18. Kolbano	-	...	5,00	2,50
19. Oenino	-	...	-	-
20. Amanuban Timur	-	...	20,00	10,00
21. Fautmolo	-	...	-	-
22. Fatukopa	-	...	20,00	10,00
23. Kie	-	...	5,00	2,50
24. Kot'olin	-	...	10,00	5,00
25. Amanatun Selatan	-	...	5,00	2,50
26. Boking	-	...	4,00	2,00
27. Nunkolo	-	...	-	-
28. Noebana	-	...	-	-
29. Santian	-	...	14,00	7,00
30. Amanatun Utara	-	...	-	-
31. Toianas	-	...	-	-
32. Kokbaun	-	...	-	-
<b>Timor Tengah Selatan</b>	-	...	<b>117,00</b>	<b>58,50</b>

Catatan/Note: -

Sumber/Source: Dinas Tanaman Pangan, Hortikultura, dan Perkebunan Kabupaten Timor Tengah Selatan/Food Crops, Horticulture, and Estate Service of Timor Tengah Selatan Regency

**Tabel**  
**Table** 5.2.2

**Produksi Perkebunan Menurut Kecamatan dan Jenis  
Tanaman di Kabupaten Timor Tengah Selatan (ton), 2021  
dan 2022**

*Production of Estates by Subdistrict and Type of Crops in  
Timor Tengah Selatan Regency (ton), 2021 and 2022*

Kecamatan Subdistrict	Kelapa Sawit/Oil Palm		Kelapa/Coconut	
	2020	2021	2020	2021
(1)	(2)	(3)	(4)	(5)
1. Mollo Utara	-	...	24,00	24,00
2. Fatumnasi	-	...	5,00	5,00
3. Tobu	-	...	12,00	12,00
4. Nunbena	-	...	32,00	32,00
5. Mollo Selatan	-	...	30,00	30,00
6. Polen	-	...	59,00	59,00
7. Mollo Barat	-	...	44,00	44,00
8. Mollo Tengah	-	...	28,00	28,00
9. Kota Soe	-	...	18,00	19,00
10. Amanuban Barat	-	...	40,00	40,00
11. Batu Putih	-	...	46,00	46,00
12. Kwatnana	-	...	32,00	32,00
13. Amanuban Selatan	-	...	105,00	105,00
14. Noebeba	-	...	102,00	102,00
15. Kuanfatu	-	...	155,00	155,00
16. Kualin	-	...	106,00	106,00
17. Amanuban Tengah	-	...	51,00	51,00
18. Kolbano	-	...	54,00	54,00
19. Oenino	-	...	27,00	28,00
20. Amanuban Timur	-	...	66,00	66,00
21. Fautmolo	-	...	2,00	2,00
22. Fatukopa	-	...	32,00	32,00
23. Kie	-	...	104,00	104,00
24. Kot'olin	-	...	26,00	26,00
25. Amanatun Selatan	-	...	91,00	91,00
26. Boking	-	...	10,00	10,00
27. Nunkolo	-	...	51,00	51,00
28. Noebana	-	...	20,00	20,00
29. Santian	-	...	24,00	24,00
30. Amanatun Utara	-	...	25,00	25,00
31. Toianas	-	...	35,00	35,00
32. Kokbaun	-	...	19,00	19,00
<b>Timor Tengah Selatan</b>	-	...	<b>1 475,00</b>	<b>1 477,00</b>

Lanjutan Tabel/Continued Table 5.2.2

Kecamatan Subdistrict	Karet/Rubber		Kopi/Coffee	
	2020	2021	2020	2021
(1)	(2)	(3)	(4)	(5)
1. Mollo Utara	-	...	7,00	7,00
2. Fatumnasi	-	...	19,00	19,00
3. Tobu	-	...	3,00	3,00
4. Nunbena	-	...	5,00	5,00
5. Mollo Selatan	-	...	2,00	2,00
6. Polen	-	...	1,00	1,00
7. Mollo Barat	-	...	3,00	3,00
8. Mollo Tengah	-	...	2,00	2,00
9. Kota Soe	-	...	41,00	2,00
10. Amanuban Barat	-	...	1,00	1,00
11. Batu Putih	-	...	-	-
12. Kwatnana	-	...	3,00	3,00
13. Amanuban Selatan	-	...	3,00	3,00
14. Noebeba	-	...	3,00	3,00
15. Kuanfatu	-	...	4,00	4,00
16. Kualin	-	...	-	-
17. Amanuban Tengah	-	...	5,00	5,00
18. Kolbano	-	...	0,20	0,20
19. Oenino	-	...	-	-
20. Amanuban Timur	-	...	4,00	4,00
21. Fautmolo	-	...	-	-
22. Fatukopa	-	...	1,20	1,20
23. Kie	-	...	3,00	3,00
24. Kot'olin	-	...	0,20	0,20
25. Amanatun Selatan	-	...	6,00	6,00
26. Boking	-	...	1,00	1,00
27. Nunkolo	-	...	-	-
28. Noebana	-	...	2,00	2,00
29. Santian	-	...	2,00	2,00
30. Amanatun Utara	-	...	6,00	6,00
31. Toianas	-	...	-	-
32. Kokbaun	-	...	-	-
<b>Timor Tengah Selatan</b>	-	...	<b>127,60</b>	<b>88,60</b>

Lanjutan Tabel/Continued Table 5.2.2

Kecamatan Subdistrict	Kakao/Cocoa		Tebu/Sugar cane	
	2020	2021 <sup>x</sup>	2020	2021 <sup>x</sup>
(1)	(2)	(3)	(4)	(5)
1. Mollo Utara	2,20	2,20	-	...
2. Fatumnasi	-	-	-	...
3. Tobu	1,00	1,00	-	...
4. Nunbena	4,00	4,00	-	...
5. Mollo Selatan	-	-	-	...
6. Polen	3,00	3,00	-	...
7. Mollo Barat	1,00	1,00	-	...
8. Mollo Tengah	6,00	6,00	-	...
9. Kota Soe	-	-	-	...
10. Amanuban Barat	1,00	1,00	-	...
11. Batu Putih	-	-	280,00	...
12. Kwatnana	-	-	-	...
13. Amanuban Selatan	-	-	-	...
14. Noebeba	-	-	-	...
15. Kuanfatu	4,00	4,00	-	...
16. Kualin	7,00	7,00	-	...
17. Amanuban Tengah	-	-	-	...
18. Kolbano	-	-	-	...
19. Oenino	5,00	5,00	-	...
20. Amanuban Timur	-	-	-	...
21. Fautmolo	-	-	-	...
22. Fatukopa	-	-	-	...
23. Kie	4,00	4,00	-	...
24. Kot'olin	-	-	-	...
25. Amanatun Selatan	-	-	-	...
26. Boking	2,00	2,00	-	...
27. Nunkolo	4,00	4,00	-	...
28. Noebana	2,00	2,00	-	...
29. Santian	3,00	3,00	-	...
30. Amanatun Utara	4,00	4,00	-	...
31. Toianas	-	-	-	...
32. Kokbaun	-	-	-	...
<b>Timor Tengah Selatan</b>	<b>53,20</b>	<b>53,20</b>	<b>280,00</b>	<b>...</b>

Lanjutan Tabel/Continued Table 5.2.2

Kecamatan Subdistrict (1)	Teh/Tea		Tembakau/Tobacco	
	2020 (2)	2021 <sup>x</sup> (3)	2020 (4)	2021 <sup>x</sup> (5)
1. Mollo Utara	-	...	-	-
2. Fatumnasi	-	...	-	-
3. Tobu	-	...	-	-
4. Nunbena	-	...	2,00	1,00
5. Mollo Selatan	-	...	1,00	1,00
6. Polen	-	...	-	-
7. Mollo Barat	-	...	-	-
8. Mollo Tengah	-	...	-	-
9. Kota Soe	-	...	-	-
10. Amanuban Barat	-	...	-	-
11. Batu Putih	-	...	4,00	4,00
12. Kwatnana	-	...	-	-
13. Amanuban Selatan	-	...	-	-
14. Noebeba	-	...	-	-
15. Kuanfatu	-	...	-	-
16. Kualin	-	...	1,30	1,00
17. Amanuban Tengah	-	...	-	-
18. Kolbano	-	...	170,00	1,00
19. Oenino	-	...	-	-
20. Amanuban Timur	-	...	4,00	4,00
21. Fautmolo	-	...	-	-
22. Fatukopa	-	...	4,00	4,00
23. Kie	-	...	450,00	1,00
24. Kot'olin	-	...	2,00	1,20
25. Amanatun Selatan	-	...	400,00	1,00
26. Boking	-	...	1,00	1,00
27. Nunkolo	-	...	-	-
28. Noebana	-	...	-	-
29. Santian	-	...	3,00	2,00
30. Amanatun Utara	-	...	-	-
31. Toianas	-	...	-	-
32. Kokbaun	-	...	-	-
<b>Timor Tengah Selatan</b>	<b>-</b>	<b>...</b>	<b>1 042,30</b>	<b>22,20</b>

Catatan/Note: -

Sumber/Source: Dinas Tanaman Pangan, Hortikultura, dan Perkebunan Kabupaten Timor Tengah Selatan/Food Crops, Horticulture, and Estate Service of Timor Tengah Selatan Regency

**Tabel**  
**Table** 5.2.3**Luas Areal Tanaman Perkebunan Rakyat Menurut Jenis Tanaman di Kabupaten Timor Tengah Selatan (ha), 2018–2021**  
**Planted Area of Estate Crops by Type of Crops in Timor Tengah Selatan Regency (ha), 2018–2021**

<b>Jenis Tanaman</b> <b>Kind of Plants</b>	<b>2018</b>	<b>2019</b>	<b>2020</b>	<b>2021</b>
(1)	(2)	(3)	(4)	(5)
<b>Tanaman Tahunan</b> <b>Perennial Crops</b>				
Karet/ <i>Rubber</i>	-	-	-	-
Kelapa/ <i>Coconut</i>	8 944,00	9 088,00	9 038,00	9 038,00
Kelapa sawit/ <i>Oil palm</i>	-	-	-	-
Kopi/ <i>Coffee</i>	697,00	715,50	714,00	714,00
Kakao/ <i>Cocoa</i>	466,00	466,00	467,00	467,00
Teh/ <i>Tea</i>	-	-	-	-
Jambu mete/ <i>Cashew nut</i>	...	...	5 432	5 300,00
Pala/ <i>Nutmeg</i>	...	...	18	18,00
Lada/ <i>Pepper</i>	...	...	-	-
<b>Tanaman Semusim</b> <b>Seasonal Crops</b>				
Tebu/ <i>Sugar cane</i>	...	-	4	-
Tembakau/ <i>Tobacco</i>	49,00	40,50	117,00	58,50
Nilam/ <i>Patchouli</i>	-	-	-	-

Catatan/Note: -

Sumber/Source: Dinas Tanaman Pangan, Hortikultura, dan Perkebunan Kabupaten Timor Tengah Selatan/*Food Crops, Horticulture, and Estate Service of Timor Tengah Selatan Regency*

**Tabel 5.2.4** **Produksi Perkebunan Rakyat Menurut Jenis Tanaman di Kabupaten Timor Tengah Selatan (ton), 2018–2021**  
**Production of Estates by Type of Crops in Timor Tengah Selatan Regency (ton), 2018–2021**

Jenis Tanaman <i>Kind of Plants</i>	2018	2019	2020	2021
(1)	(2)	(3)	(4)	(5)
<b>Tanaman Tahunan</b> <b>Perennial Crops</b>				
Karet/ <i>Rubber</i>	-	-	-	-
Kelapa/ <i>Coconut</i>	1 466,00	1 530,00	1 475,00	1 477,00
Kelapa sawit/ <i>Oil palm</i>	-	-	-	-
Kopi/ <i>Coffee</i>	83,00	89,00	127,00	88,60
Kakao/ <i>Cocoa</i>	53,00	53,00	53,20	53,20
Teh/ <i>Tea</i>	-	-	-	-
Jambu mete/ <i>Cashew nut</i>	...	...	419,00	420,00
Pala/ <i>Nutmeg</i>	...	...	4,00	4,00
Lada/ <i>Pepper</i>	...	...	-	-
<b>Tanaman Semusim</b> <b>Seasonal Crops</b>				
Tebu/ <i>Sugar cane</i>	...	-	280,00	-
Tembakau/ <i>Tobacco</i>	11,00	7,00	1 042,30	22,20
Nilam/ <i>Patchouli</i>	-	-	-	-

Catatan/Note: -

Sumber/Source: Dinas Tanaman Pangan, Hortikultura, dan Perkebunan Kabupaten Timor Tengah Selatan/*Food Crops, Horticulture, and Estate Service of Timor Tengah Selatan Regency*



<https://timortengahselatankab.bps.go.id>



# INDUSTRI, PERTAMBANGAN, DAN ENERGI, INDUSTRY, MINING, AND ENERGY

# 6

Tahun 2022,

**LISTRIK YANG  
DIPRODUKSI OLEH  
PLN SEBESAR**

**53.349.062**

**Kwh**



Tahun 2022,

**TERDAPAT**

**6.941**

**PELANGGAN LISTRIK  
DI KABUPATEN  
TIMOR TENGAH SELATAN**



**PENJELASAN TEKNIS****TECHNICAL NOTES**

1. Peranan energi dalam pembangunan nasional sangat vital. Energi digunakan untuk mendukung pembangunan ekonomi. Salah satu bentuk energi yang memiliki peran sangat penting adalah energi listrik. Dalam konsep pembangunan nasional, energi listrik berperan sebagai pendorong pertumbuhan ekonomi dan untuk meningkatkan mutu sumber daya manusia (SDM). Di Indonesia energi listrik sebagian besar disediakan oleh PT PLN (Persero).
  2. Air bersih adalah salah satu jenis sumber daya berbasis air yang bermutu baik dan biasa dimanfaatkan oleh manusia untuk dikonsumsi atau dalam melakukan aktivitas mereka sehari-hari termasuk diantaranya adalah sanitasi. Di Indonesia, air bersih disediakan oleh PDAM. Jumlah air yang disalurkan disajikan dalam bentuk m<sup>3</sup> dan jumlah pelanggan merupakan jumlah penduduk yang berlangganan air bersih melalui PDAM.
1. *The role of energy in national development is very vital. Energy is used to support economic development. One of energy that has a very important role is electricity. In the concept of national development, electricity plays a role as a driver of economic growth and to improve the quality of human resources (HR). In Indonesia, electricity is mostly provided by PT PLN (Persero).*
  2. *Clean water is a type of water-based resource that has good quality and is commonly used by humans for consumption or in carrying out their daily activities including sanitation. In Indonesia, clean water is provided by PDAM. The amount of water supplied is presented in m<sup>3</sup> and the number of customers is the number of population who subscribed to clean water through PDAM.*

**ULASAN**

Setiap tahunnya, PLN memiliki jumlah pelanggan yang semakin meningkat, hal ini setara dengan adanya kenaikan jumlah daya yang terpasang, produksi listrik, dan jumlah listrik yang terjual. Pada tahun 2022, jumlah listrik yang terjual sebanyak 42.897.054 KWh.

Terdapat 6.941 pelanggan air minum yang di salurkan PDAM Kabupaten Timor Tengah Selatan pada tahun 2023. Pada tahun 2023 juga volume air yang disalurkan 84.215 m<sup>2</sup> senilai Rp. 674.780.550;

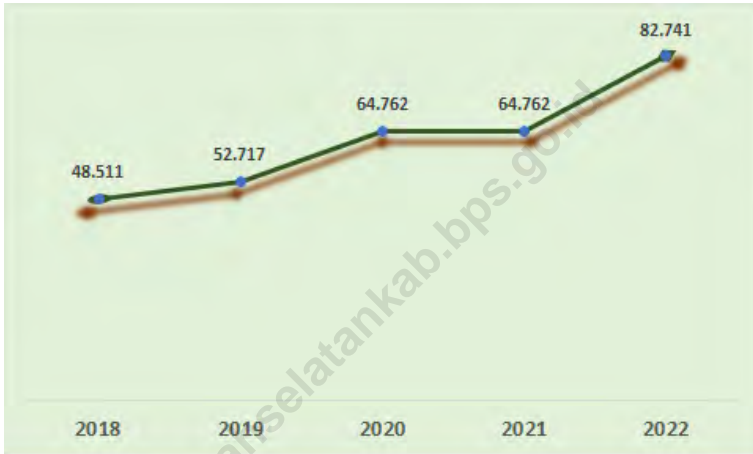
**DESCRIPTION**

*Every year, PLN has an increasing number of customers, this is equivalent to an increase in the amount of installed electricity power, electricity production, and the amount of electricity sold. In 2022, the amount of electricity sold was 42.897.054 KWh.*

*There are 6.941 drinking water customers distributed by PDAM Timor Tengah Selatan Regency in 2022. In 2022 the volume of water distributed is also 84,215 m<sup>2</sup> worth Rp. 674,780,550;*

**Gambar**  
**Figures** 6.1

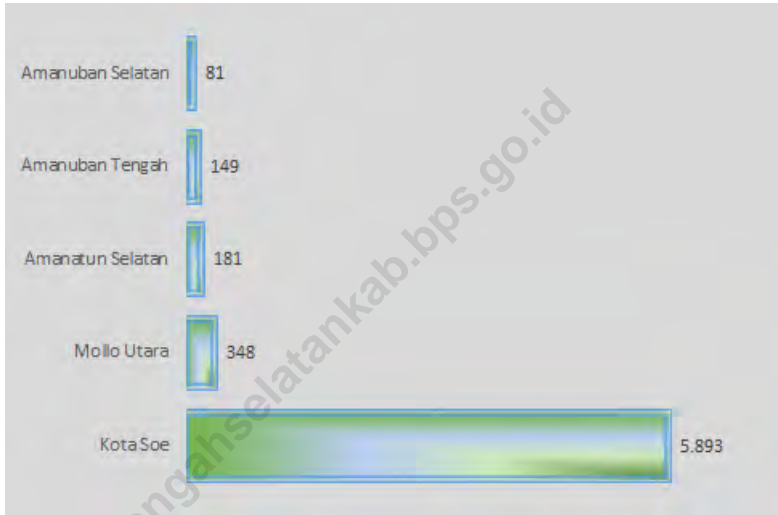
**Jumlah Pelanggan Listrik di Kabupaten Timor Tengah Selatan, 2018-2022**  
**Number of Electricity Customers in Timor Tengah Selatan Regency, 2018-2022**



Catatan/Note: -

Sumber/Source: PT PLN (Persero) ULP Soe/PT PLN (Persero) ULP Soe

**Gambar 6.2** Lima Kecamatan dengan Jumlah Pelanggan Air di Kabupaten Timor Tengah Selatan, 2022  
**Figures** 6.2 **Number of Customers Water in Timor Tengah Selatan Regency, 2022**



Catatan/Note: -

Sumber/Source: PDAM Kabupaten Timor Tengah Selatan/Regional Water Supply Establishment of Timor Tengah Selatan Regency



**Tabel**  
**Table 6.1****Daya Terpasang, Produksi, dan Distribusi Listrik PT. PLN (Persero) pada Cabang/Ranting PLN Menurut Kecamatan di Kabupaten Timor Tengah Selatan, 2022**  
**Installed Electricity Power, Production, and Distribution of PT. PLN (Persero) at PLN Branch by Subdistrict in Timor Tengah Selatan Regency, 2022**

Kecamatan Subdistrict	Daya Terpasang Installed Electricity Power (KW)	Produksi Listrik Electricity Production (KWh)	Listrik Terjual Electricity Sold (KWh)	Dipakai Sendiri Own Used (KWh)	Susut/ Hilang Shrinkage/ Lost (KWh)
(1)	(2)	(3)	(4)	(5)	(6)
1. Mollo Utara	3 496,90	...	...	...	...
2. Fatumnasi	325,10	...	...	...	...
3. Tobu	1 428,10	...	...	...	...
4. Nunbena	722,80	...	...	...	...
5. Mollo Selatan	3 536,65	...	...	...	...
6. Polen	535,41	...	...	...	...
7. Mollo Barat	668,95	...	...	...	...
8. Mollo Tengah	1 071,60	...	...	...	...
9. Kota Soe	18 111,22	...	...	...	...
10. Amanuban Barat	4 673,20	...	...	...	...
11. Batu Putih	3 200,34	...	...	...	...
12. Kuantnana	2 278,65	...	...	...	...
13. Amanuban Selatan	4 103,00	...	...	...	...
14. Noebeba	1 457,90	...	...	...	...
15. Kuanfatu	2 989,80	...	...	...	...
16. Kualin	3 553,45	...	...	...	...
17. Amanuban Tengah	3 861,45	...	...	...	...
18. Kolbano	3 558,00	...	...	...	...
19. Oenino	1 525,65	...	...	...	...
20. Amanuban Timur	2 103,25	...	...	...	...
21. Fautmolo	1 431,55	...	...	...	...
22. Fatukopa	799,40	...	...	...	...
23. Kie	3 186,35	...	...	...	...
24. Kot'olin	1 218,25	...	...	...	...
25. Amanatun Selatan	2 960,15	...	...	...	...
26. Boking	1 774,15	...	...	...	...
27. Nunkolo	2 099,10	...	...	...	...
28. Noebana	731,90	...	...	...	...
29. Santian	2,70	...	...	...	...
30. Amanatun Utara	1 917,25	...	...	...	...
31. Toianas	1 761,45	...	...	...	...
32. Kokbaun	350,60	...	...	...	...
<b>Timor Tengah Selatan</b>	<b>81 434,27</b>	<b>53 349,06</b>	<b>42 879,05</b>	<b>868,04</b>	<b>9 951,06</b>

Catatan/Note: -

Sumber/Source: PT PLN (Persero) ULP Soe/PT PLN (Persero) ULP Soe

**Tabel**  
**Table 6.2****Jumlah Pelanggan Listrik Menurut Kecamatan di  
Kabupaten Timor Tengah Selatan, 2018–2022**  
**Number of Electricity Customers by Subdistrict in Timor  
Tengah Selatan Regency, 2018–2022**

Kecamatan Subdistrict	2018	2019	2020	2021	2022
(1)	(2)	(3)	(4)	(5)	(6)
1. Mollo Utara	...	...	...	...	3 779
2. Fatumnasi	...	...	...	...	444
3. Tobu	...	...	...	...	1 712
4. Nunbena	...	...	...	...	828
5. Mollo Selatan	...	...	...	...	3 160
6. Polen	...	...	...	...	665
7. Mollo Barat	...	...	...	...	688
8. Mollo Tengah	...	...	...	...	1 176
9. Kota Soe	...	...	...	...	13 048
10. Amanuban Barat	...	...	...	...	4 805
11. Batu Putih	...	...	...	...	3 448
12. Kuantana	...	...	...	...	2 553
13. Amanuban Selatan	...	...	...	...	4 405
14. Noebeba	...	...	...	...	1 504
15. Kuanfatu	...	...	...	...	3 527
16. Kualin	...	...	...	...	4 259
17. Amanuban Tengah	...	...	...	...	3 604
18. Kolbano	...	...	...	...	4 074
19. Oenino	...	...	...	...	1 746
20. Amanuban Timur	...	...	...	...	2 397
21. Fautmolo	...	...	...	...	1 428
22. Fatukopa	...	...	...	...	961
23. Kie	...	...	...	...	3 826
24. Kot'olin	...	...	...	...	1 259
25. Amanatun Selatan	...	...	...	...	3 368
26. Boking	...	...	...	...	1 819
27. Nunkolo	...	...	...	...	2 432
28. Noebana	...	...	...	...	734
29. Santian	...	...	...	...	3
30. Amanatun Utara	...	...	...	...	2 269
31. Toianas	...	...	...	...	2 065
32. Kokbaun	...	...	...	...	375
<b>Timor Tengah Selatan</b>	<b>48 511</b>	<b>52 717</b>	<b>64 762</b>	<b>64 762</b>	<b>82 361</b>

Catatan/Note: Data produksi listrik, listrik terjual, dipakai sendiri, dan susut atau hilang didapat dari UP3 Kupang  
 Sumber/Source: PT PLN (Persero) ULP Soe/PT PLN (Persero) ULP Soe

**Tabel**  
**Table 6.3****Jumlah Pelanggan dan Air yang Disalurkan Menurut Kecamatan di Kabupaten Timor Tengah Selatan, 2022**  
**Number of Customers and Distributed Water by Subdistrict in Timor Tengah Selatan Regency, 2022**

Kecamatan Subdistrict	Pelanggan Number of Customers	Air Disalurkan Distributed Water (m <sup>3</sup> )	Nilai Value (Rp)
(1)	(2)	(3)	(4)
1. Mollo Utara	348	66 713	464 981 850
2. Fatumnasi	-	-	-
3. Tobu	-	-	-
4. Nunbena	-	-	-
5. Mollo Selatan	68	18 717	97 373 350
6. Polen	-	-	-
7. Mollo Barat	-	-	-
8. Mollo Tengah	-	-	-
9. Kota Soe	5 893	1 044 214	8 235 586 350
10. Amanuban Barat	-	-	-
11. Batu Putih	-	-	-
12. Kuantnana	-	-	-
13. Amanuban Selatan	81	17 685	112 026 200
14. Noebeba	-	-	-
15. Kuanfatu	-	-	-
16. Kualin	65	9 028	62 088 050
17. Amanuban Tengah	149	28 093	237 246 050
18. Kolbano	-	-	-
19. Oenino	70	4 815	43 452 400
20. Amanuban Timur	72	12 262	56 965 700
21. Fautmolo	-	-	-
22. Fatukopa	-	-	-
23. Kie	-	-	-
24. Kot'olin	-	-	-
25. Amanatun Selatan	181	26 369	186 864 100
26. Boking	14	4 525	20 585 600
27. Nunkolo	-	-	-
28. Noebana	-	-	-
29. Santian	-	-	-
30. Amanatun Utara	-	-	-
31. Toianas	-	-	-
32. Kokbaun	-	-	-
<b>Timor Tengah Selatan</b>	<b>6 941</b>	<b>1 232 421</b>	<b>9 517 169 650</b>




Catatan/Note: -

Sumber/Source: PDAM Kabupaten Timor Tengah Selatan/Regional Water Supply Establishment of Timor Tengah Selatan Regency



# PARIWISATA TOURISM

# 7



Sebanyak 171 Restaurant di Kabupaten  
Timor Tengah Selatan Tahun 2022



**PENJELASAN TEKNIS**

1. Rumah makan/restoran adalah usaha komersil yang menyediakan jasa pelayanan makanan dan minuman yang bertempat di sebagian atau seluruh bangunan permanen, dilengkapi peralatan untuk proses pembuatan, penyimpanan dan penjualan makanan dan minuman bagi umum.

**TECHNICAL NOTES**

1. *Restaurant is a business to provide eating and drinking services in a whole or a part of permanent building utilizing tools for cooking, storing, and selling food and drink processes for anyone.*

<https://timortengahselatankab.bps.go.id>

**ULASAN**

Jumlah rumah makan/restoran di Kabupaten Timor Tengah Selatan mengalami peningkatan dari tahun sebelumnya. Adapun jumlah rumah makan/restoran terbanyak terdapat pada kecamatan Kota Soe, Amanuban Tengah dan Mollo Utara.

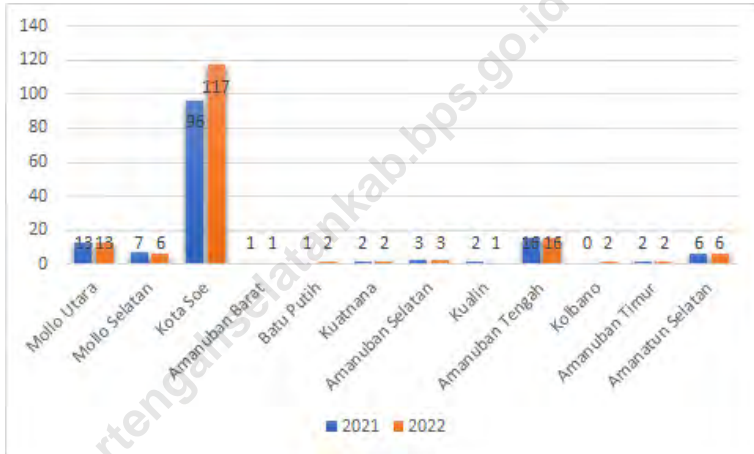
**DESCRIPTION**

*The number of restaurant / restaurant in Timor Tengah Selatan district decreased in 2021. The highest number of restaurants / restaurants is in Kota Soe, Mollo Utara, and Amanuban Tengah subdistrict.*



**Gambar** 7.1  
**Figures**

**Jumlah Rumah Makan/Restoran Menurut Kecamatan di Kabupaten Timor Tengah Selatan, 2021–2022**  
**Number of Restaurants by Subdistrict in Timor Tengah Selatan Regenc, 2021–2022**



Sumber/Source : Dinas Pariwisata Kabupaten Timor Tengah Selatan/Tourism Service of Timor Tengah Selatan Regency

**Tabel**  
**Table 7.1****Jumlah Rumah Makan/Restoran Menurut Kecamatan di  
Kabupaten Timor Tengah Selatan, 2019–2022**  
**Number of Restaurants by Subdistrict in Timor Tengah  
Selatan Regenc, 2019–2022**

Kecamatan Subdistrict	2019 <sup>r</sup>	2020 <sup>r</sup>	2021 <sup>r</sup>	2022 <sup>r</sup>
(1)	(2)	(3)	(4)	(5)
1. Mollo Utara	13	13	13	13
2. Fatumnasi	-	-	-	-
3. Tobu	-	-	-	-
4. Nunbena	-	-	-	-
5. Mollo Selatan	8	8	7	6
6. Polen	-	-	-	-
7. Mollo Barat	-	-	-	-
8. Mollo Tengah	-	-	-	-
9. Kota Soe	84	84	96	117
10. Amanuban Barat	2	2	1	1
11. Batu Putih	1	1	1	2
12. Kuatnana	2	2	2	2
13. Amanuban Selatan	-	-	3	3
14. Noebeba	-	-	-	-
15. Kuanfatu	-	-	-	-
16. Kualin	3	3	2	1
17. Amanuban Tengah	11	11	16	16
18. Kolbano	3	3	-	2
19. Oenino	-	-	-	-
20. Amanuban Timur	2	2	2	2
21. Fautmolo	-	-	-	-
22. Fatukopa	-	-	-	-
23. Kie	-	-	-	-
24. Kot'olin	-	-	-	-
25. Amanatun Selatan	5	5	6	6
26. Boking	-	-	-	-
27. Nunkolo	-	-	-	-
28. Noebana	-	-	-	-
29. Santian	-	-	-	-
30. Amanatun Utara	-	-	-	-
31. Toianas	-	-	-	-
32. Kokbaun	-	-	-	-
<b>Timor Tengah Selatan</b>	<b>134</b>	<b>134</b>	<b>152</b>	<b>171</b>

Catatan/Note: Jumlah rumah makan/restoran termasuk jumlah warung makan, kafe, dan depot/Number of restaurants include food stall, cafe and depot

Sumber/Source: Dinas Pariwisata Kabupaten Timor Tengah Selatan/Tourism Service of Timor Tengah Selatan Regency

# TRANSPORTASI & KOMUNIKASI

## TRANSPORTATION & COMMUNICATION



8

### Panjang Jalan Kabupaten Timor Tengah Selatan Menurut Kondisi Jalan Tahun 2022



Baik ○○○  
**500,03** km

Rusak Ringan ○○○  
**75,05** km

Sedang ○○○  
**35,60** km

Rusak Berat ○○○  
**645,47** km



**PENJELASAN TEKNIS**

1. Data pengangkutan dan komunikasi meliputi:
  - a. Panjang Jalan
  - b. Angkutan Darat
  - c. Pos dan Telekomunikasi
2. Kendaraan Bermotor adalah kendaraan yang digerakkan oleh peralatan teknik yang ada pada kendaraan itu. Biasanya digunakan untuk angkutan orang dan atau barang di atas jalan raya selain kendaraan yang berjalan di atas rel. Kendaraan bermotor yang dicatat adalah semua jenis kendaraan kecuali milik TNI/Polri dan Korps Diplomatik.
3. Jalan adalah jalan dalam bentuk apapun yang terbuka untuk lalu lintas kendaraan umum. Data yang disajikan dalam publikasi ini adalah semua jalan di Indonesia baik di bawah wewenang pemerintah pusat maupun daerah baik provinsi maupun kabupaten
4. Sumber data pengangkutan dan komunikasi berasal dari masing-masing instansi terkait dan dikumpulkan oleh Badan Pusat Statistik (BPS) setiap tahun.
5. Kantor Pos adalah pemberi layanan pengiriman barang, surat, uang, dan sebagainya dari suatu tempat ke tempat lain. Pengguna pelayanan biasanya diharuskan menempel perangko yang cukup pada sampul surat, kartu pos dan membayar sejumlah uang untuk pelayanan pos wesel, paket dan

**TECHNICAL NOTES**

1. *Data of transportation and communication cover:*
  - a. *Length of Road*
  - b. *Land Transportation*
  - c. *Post and Telecommunication*
2. *Motor Vehicles are any types of vehicles motorized by machine in those vehicles. They are usually utilized to carry people and goods on road other than those vehicles moving on railway. All types of vehicles are recorded except those belong to Indonesia Army Force, Indonesian State Police and Diplomatic Corps.*
3. *Road is any type of road for all types of transportation. Data of road covers all roads in Indonesia under the authority of central, provincial and regional governments.*
4. *Data of transportation and communication are collected from related institutions and annually compiled by BPS-Statistics Indonesia (BPS).*
5. *Post Office is an institutions dealing with the delivery of goods, letters, money and so on from one place to another place. Costumers are commonly charged by putting stamp on the envelope, post card and also charged by some amount of money for money order, post package and so on.*

- sebagainya.
6. Telekomunikasi adalah setiap pemancaran, pengiriman dan atau penerimaan segala bentuk informasi dalam bentuk tanda-tanda, isyarat, tulisan, gambar, suara dan bunyi melalui sistem kawat, optik, radio atau sistem elektromagnetik lainnya.
  6. *Telecommunication includes all transmitting, delivering and; or receiving all types of information such as signal, signification, transcription, image, sound and voice through wire, optic, and radio systems or other electromagnetic systems.*

**ULASAN****Transportasi**

Pada tahun 2021 Kondisi jalan di Kabupaten Timor Tengah Selatan terdiri dari jalan Negara, jalan Provinsi, dan jalan Kabupaten. Keadaan dari tahun 2019-2021 tidak mengalami perubahan untuk keseluruhan panjang jalan Negara dan Provinsi, tetapi untuk tahun 2022 mengalami kenaikan yaitu sebesar 1.256,12 Km.

Dari tiga jenis jalan yang ada di Kabupaten Timor Tengah Selatan, untuk jalan Negara dan Jalan Provinsi jenis permukaan jalannya adalah aspal, sedangkan untuk jalan Kabupaten jenis permukaan jalannya Aspal, Kerikil, dan Tanah.

**Komunikasi**

Jumlah kantor pos pembantu di Kabupaten TTS tidak mengalami perubahan dari tahun 2018 sampai 2021, yaitu hanya berjumlah 5 unit yang terletak di Kecamatan Mollo Utara, Kota Soe, Amanuban Selatan, Amanuban Tengah, dan Kie.

**DESCRIPTION****Transportation**

*In 2021 Road conditions in Timor Tengah Selatan Regency consist of State roads, Provincial roads, and Regency roads. Condition from 2019-2021 there was no change in the overall length of the State and Province roads, but for 2022 it has increased by 1,256.12 km.*

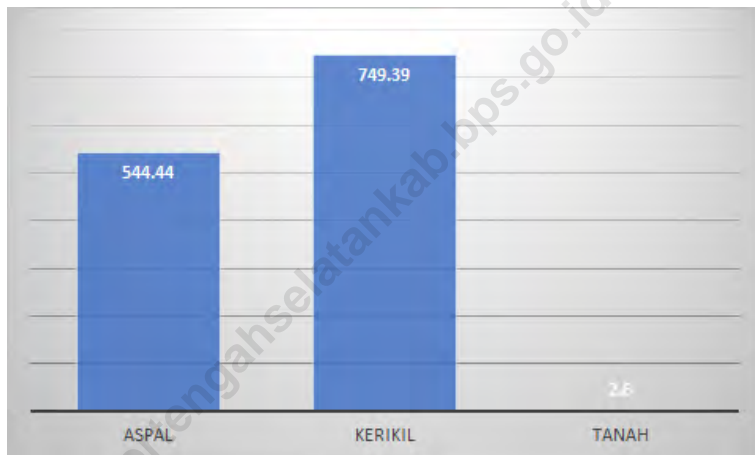
*Of the three types of roads in Timor Tengah Selatan Regency, the type of road surface for the State and Provincial Roads is asphalt, while for Regency roads the types of roads are Asphalt, Gravel, and Land.*

**Communication**

*The number of subsidiary post office in TTS Regency didn't change since 2018 to 2021, only 5 units located in Mollo Utara, Kota Soe, Amanuban Selatan, Amanuban Tengah, and Kie sub district.*

**Gambar**  
**Figures** 8.1

**Panjang Jalan Menurut Jenis Permukaan Jalan di Kabupaten Timor Tengah Selatan(km), 2020–2022**  
**Length of Roads by Type of Road Surface in Timor Tengah Selatan Regency (km), 2020–2022**

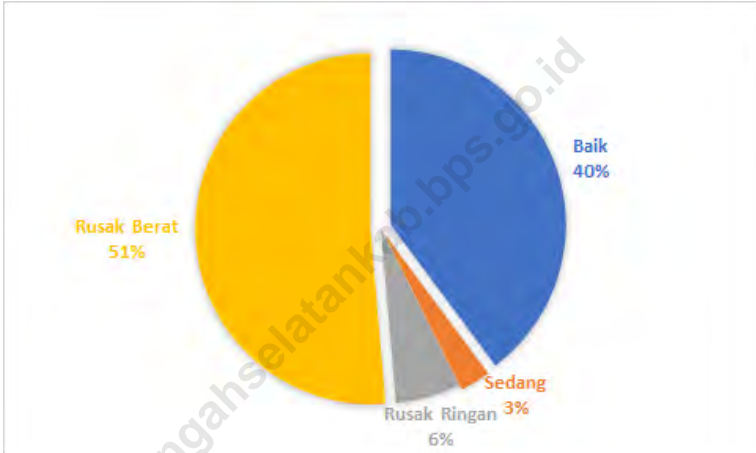


Sumber/Source : Dinas Pekerjaan Umum dan Penataan Ruang Kabupaten Timor Tengah Selatan/Public of Works and Spatial Planning Service Of Timor Tengah Selatan



**Gambar** 8.2  
**Figures**

**Jumlah Kantor Pos Pembantu Menurut Kecamatan di  
Kabupaten Timor Tengah Selatan, 2021–2022**  
*Number of Post Offices Subsidiaries by Subdistrict in  
Timor Tengah Selatan Regency, 2021–2022*



Sumber/Source : P.T. Pos Indonesia Cabang SoE/ Indonesian Post Office Branch SoE

## 8.1 TRANSPORTASI TRANSPORTATION

**Tabel 8.1.1 Panjang Jalan<sup>1</sup> Menurut Tingkat Kewenangan Pemerintahan di Kabupaten Timor Tengah Selatan (km), 2020–2022**  
**Length of Roads<sup>1</sup> by Level of Government Authority in Timor Tengah Selatan Regency (km), 2020–2022**

Tingkat Kewenangan Pemerintahan Level of Government Authority	2020	2021	2022
(1)	(2)	(3)	(4)
Negara <sup>2</sup> /State <sup>2</sup>	88,70	88,70	88,70
Provinsi/Province	306,34	306,34	306,34
Kabupaten/Kota Regency/Municipality	1 192,90	1 192,90	1 256,12
<b>Jumlah/Total</b>	<b>1 587,94<sup>1</sup></b>	<b>1 587,94</b>	<b>1 651,16</b>

Catatan/Note: <sup>1</sup>Data tidak termasuk panjang jalan tol/Excluding toll road

<sup>2</sup>Berdasarkan Keputusan Menteri Pekerjaan Umum dan Perumahan Rakyat No. 248/KPTS/M/2016/Based on Public Work and Public Housing Ministerial Decree No. 248/KPTS/M/2016

Sumber/Source: Dinas Pekerjaan Umum dan Penataan Ruang Kabupaten Timor Tengah Selatan/Public of Works and Spatial Planning Service of Timor Tengah Selatan Regency

**Tabel 8.1.2 Panjang Jalan Menurut Jenis Permukaan Jalan di Kabupaten Timor Tengah Selatan(km), 2020–2022**  
***Length of Roads by Type of Road Surface in Timor Tengah Selatan Regency (km), 2020–2022***

Jenis Permukaan Jalan <i>Type of Road Surface</i>	2020	2021	2022
(1)	(2)	(3)	(4)
Aspal/ <i>Paved</i>	88,70	88,70	544,44
Kerikil/ <i>Gravel</i>	-	-	749,39
Tanah/ <i>Soil</i>	-	-	2,60
Lainnya/ <i>Others</i>	-	-	-
<b>Jumlah/<i>Total</i></b>	<b>88,70</b>	<b>88,70</b>	<b>1 296,43</b>

Catatan/*Note*: -

Sumber/*Source*: Dinas Pekerjaan Umum dan Penataan Ruang Kabupaten Timor Tengah Selatan/*Public of Works and Spatial Planning Service of Timor Tengah Selatan Regency*

**Tabel 8.1.3 Panjang Jalan Menurut Kondisi Jalan di Kabupaten Timor Tengah Selatan (km), 2020–2022**  
**Table Length of Roads by Condition of Roads in Timor Tengah Selatan (km), 2020–2022**

<b>Kondisi Jalan</b> <b>Condition of Roads</b>	<b>2020</b>	<b>2021</b>	<b>2022</b>
(1)	(2)	(3)	(4)
Baik/ <i>Good</i>	88,70	88,70	500,03
Sedang/ <i>Moderate</i>	-	-	35,60
Rusak Ringan/ <i>lightly damaged</i>	-	-	75,05
Rusak Berat/ <i>Severely Damage</i>	-	-	645,47
<b>Jumlah/Total</b>	<b>88,70</b>	<b>88,70</b>	<b>1 256,15</b>

Catatan/Note: -

Sumber/Source : Dinas Pekerjaan Umum dan Penataan Ruang Kabupaten Timor Tengah Selatan/*Public of Works and Spatial Planning Service of Timor Tengah Selatan Regency*

## 8.2 KOMUNIKASI COMMUNICATION

**Tabel 8.2.1** Jumlah Kantor Pos Pembantu Menurut Kecamatan di Kabupaten Timor Tengah Selatan, 2019–2022  
*Number of Post Offices Subsidiaries by Subdistrict in Timor Tengah Selatan Regency, 2019–2022*

Kecamatan Subdistrict	2019	2020	2021	2022
(1)	(2)	(3)	(4)	(5)
1. Mollo Utara	1	1	1	1
2. Fatumnasi	-	-	-	-
3. Tobu	-	-	-	-
4. Nunbena	-	-	-	-
5. Mollo Selatan	-	-	-	-
6. Polen	-	-	-	-
7. Mollo Barat	-	-	-	-
8. Mollo Tengah	-	-	-	-
9. Kota Soe	-	1	1	1
10. Amanuban Barat	-	-	-	-
11. Batu Putih	-	-	-	-
12. Kuatnana	-	-	-	-
13. Amanuban Selatan	1	1	1	1
14. Noebeba	-	-	-	-
15. Kuanfatu	-	-	-	-
16. Kualin	-	-	-	-
17. Amanuban Tengah	1	1	1	1
18. Kolbano	-	-	-	-
19. Oenino	-	-	-	-
20. Amanuban Timur	-	-	-	-
21. Fautmolo	-	-	-	-
22. Fatukopa	-	-	-	-
23. Kie	1	1	1	1
24. Kot'olin	-	-	-	-
25. Amanatun Selatan	-	-	-	-
26. Boking	-	-	-	-
27. Nunkolo	-	-	-	-
28. Noebana	-	-	-	-
29. Santian	-	-	-	-
30. Amanatun Utara	-	-	-	-
31. Toianas	-	-	-	-
32. Kokbaun	-	-	-	-
<b>Timor Tengah Selatan</b>	<b>5</b>	<b>5</b>	<b>5</b>	<b>5</b>

Catatan/Note: -

Sumber/Source: P.T. Pos Indonesia Cabang SoE/ Indonesian Post Office Branch SoE



# PERBANKAN, KOPERASI, DAN HARGA-HARGA

## BANKING, COOPERATIVE, AND PRICES

9



125

Koperasi Aktif di Kabupaten  
Timor Tengah Selatan  
pada tahun 2022



Pada tahun 2022, terdapat

3

Jenis Koperasi yang  
berada di Kabupaten  
Timor Tengah Selatan







**PENJELASAN TEKNIS**

1. Data statistik perbankan kabupaten Timor Tengah Selatan bersumber dari:
  - a. Bank Pembangunan Daerah meliputi Bank NTT
  - b. Bank Pemerintah meliputi BRI, BNI, Bank Mandiri
  - c. Bank Swasta meliputi BTPN
2. Koperasi adalah badan usaha yang beranggotakan orang seorang atau badan hukum koperasi dengan melandaskan kegiatannya berdasarkan prinsip koperasi sekaligus sebagai gerakan ekonomi rakyat yang berdasar atas asas kekeluargaan.
3. Data koperasi dan pegadaian masing-masing diperoleh dari dinas koperasi dan kantor pegadaian di masing-masing wilayah.

**TECHNICAL NOTES**

1. *Statistical data on the banking Timor Tengah Selatan Regency sourced from:*
  - a. *Development Bank of NTT Bank*
  - b. *Government Bank of BRI, BNI, Mandiri Bank*
  - c. *Private Bank of BTPN*
2. *Cooperative is an establishment which members are people or establishments with legal status of cooperative. Its activities are based on cooperative principles and it is also as economic movement of the people.*
3. *Data on cooperative and pawnshop are collected from cooperative service and pawnshop offices in each area.*

**ULASAN**

Jumlah koperasi aktif di Kabupaten Timor Tengah Selatan pada tahun 2021 masih sama dengan tahun sebelumnya yaitu 125 koperasi.

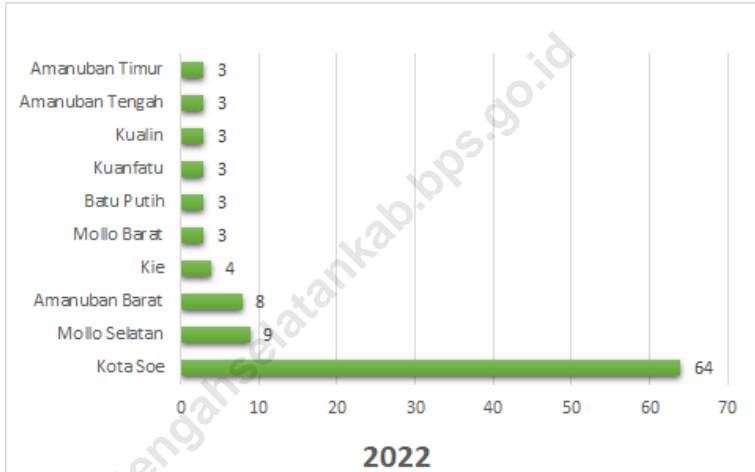
**DESCRIPTION**

*Number of active cooperatives in Timor Tengah Selatan Regency in 2021 is still the same as the previous year, namely 125 cooperatives.*

<https://timortengahselatankab.bps.go.id>

**Gambar** 9.1  
**Figures**

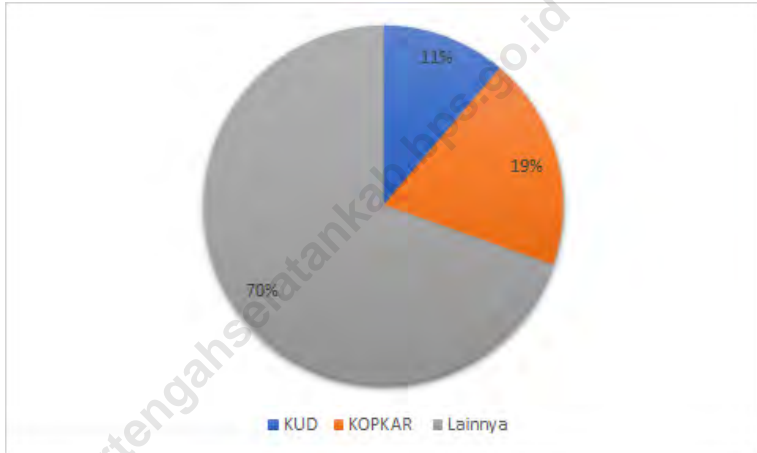
**Jumlah Koperasi Aktif Menurut Kecamatan di Kabupaten Timor Tengah Selatan, 2019–2022**  
**Number of Active Cooperative by Subdistrict in Timor Tengah Selatan Regency, 2019–2022**



Sumber/Source : Dinas Perdagangan, Perindustrian, Koperasi dan UMKM Kabupaten Timor Tengah Selatan/Trade, Industry, Cooperatives, Small and Medium Enterprises Service of Timor Tengah Selatan Regency

**Gambar** 9.2  
**Figures**

**Jumlah Koperasi Menurut Jenis Koperasi dan Kecamatan di Kabupaten Timor Tengah Selatan, 2022**  
**Number of Cooperative by Kind of Cooperative and Subdistrict in Timor Tengah Selatan Regency, 2022**



Sumber/Source : Dinas Perdagangan, Perindustrian, Koperasi dan UMKM Kabupaten Timor Tengah Selatan/Trade, Industry, Cooperatives, Small and Medium Enterprises Service of Timor Tengah Selatan Regency

**Tabel 9.1**  
**Table****Jumlah Koperasi Aktif Menurut Kecamatan di Kabupaten Timor Tengah Selatan, 2019–2022**  
**Number of Active Cooperative by Subdistrict in Timor Tengah Selatan Regency, 2019–2022**

Kecamatan Subdistrict	2019	2020	2021	2022
(1)	(2)	(3)	(4)	(5)
1. Mollo Utara	6	6	6	6
2. Fatumnasi	2	2	2	2
3. Tobu	1	1	1	1
4. Nunbena	1	1	1	1
5. Mollo Selatan	9	9	9	9
6. Polen	1	1	1	1
7. Mollo Barat	3	3	3	3
8. Mollo Tengah	-	-	-	-
9. Kota Soe	64	64	64	64
10. Amanuban Barat	8	8	8	8
11. Batu Putih	3	3	3	3
12. Kwatnana	-	-	-	-
13. Amanuban Selatan	2	2	2	2
14. Noebeba	-	-	-	-
15. Kuanfatu	3	3	3	3
16. Kualin	3	3	3	3
17. Amanuban Tengah	3	3	3	3
18. Kolbano	2	2	2	2
19. Oenino	-	-	-	-
20. Amanuban Timur	3	3	3	3
21. Fautmolo	-	-	-	-
22. Fatukopa	-	-	-	-
23. Kie	4	4	4	4
24. Kot'olin	1	1	1	1
25. Amanatun Selatan	2	2	2	2
26. Boking	1	1	1	1
27. Nunkolo	-	-	-	-
28. Noebana	-	-	-	-
29. Santian	-	-	-	-
30. Amanatun Utara	2	2	2	2
31. Toianas	1	1	1	1
32. Kokbaun	-	-	-	-
<b>Timor Tengah Selatan</b>	<b>125</b>	<b>125</b>	<b>125</b>	<b>125</b>

Catatan/Note: -

Sumber/Source: Dinas Perdagangan, Perindustrian, Koperasi dan UMKM Kabupaten Timor Tengah Selatan/Trade, Industry, Cooperatives, Small and Medium Enterprises Service of Timor Tengah Selatan Regency

**Tabel**  
**Table** 9.2**Jumlah Koperasi Menurut Jenis Koperasi dan Kecamatan di Kabupaten Timor Tengah Selatan, 2022**  
**Number of Cooperative by Kind of Cooperative and Subdistrict in Timor Tengah Selatan Regency, 2022**

Kecamatan Subdistrict	Jenis Koperasi/ Kind of Cooperative				Jumlah Total
	KUD	KOPKAR	KOPPAS	Lainnya Other	
(1)	(2)	(4)	(5)	(6)	(7)
1. Mollo Utara	1	-	-	5	6
2. Fatumnasi	1	-	-	1	2
3. Tobu	-	-	-	1	1
4. Nunbena	-	-	-	1	1
5. Mollo Selatan	1	-	-	8	9
6. Polen	1	-	-	-	1
7. Mollo Barat	-	-	-	3	3
8. Mollo Tengah	-	-	-	-	-
9. Kota Soe	-	21	-	43	64
10. Amanuban Barat	1	2	-	5	8
11. Batu Putih	1	-	-	2	3
12. Kwatnana	-	-	-	-	-
13. Amanuban Selatan	2	-	-	-	2
14. Noebeba	-	-	-	-	-
15. Kuanfatu	1	-	-	2	3
16. Kualin	-	-	-	3	3
17. Amanuban Tengah	1	1	-	1	3
18. Kolbano	-	-	-	2	2
19. Oenino	-	-	-	-	-
20. Amanuban Timur	1	-	-	2	3
21. Fautmolo	-	-	-	-	-
22. Fatukopa	-	-	-	-	-
23. Kie	1	-	-	3	4
24. Kot'olin	-	-	-	1	1
25. Amanatun Selatan	1	-	-	1	2
26. Boking	-	-	-	1	1
27. Nunkolo	-	-	-	-	-
28. Noebana	-	-	-	-	-
29. Santian	-	-	-	-	-
30. Amanatun Utara	1	-	-	1	2
31. Toianas	-	-	-	1	1
32. Kokbaun	-	-	-	-	-
<b>Timor Tengah Selatan</b>	<b>14</b>	<b>24</b>	<b>0</b>	<b>87</b>	<b>125</b>

Catatan/Note: -

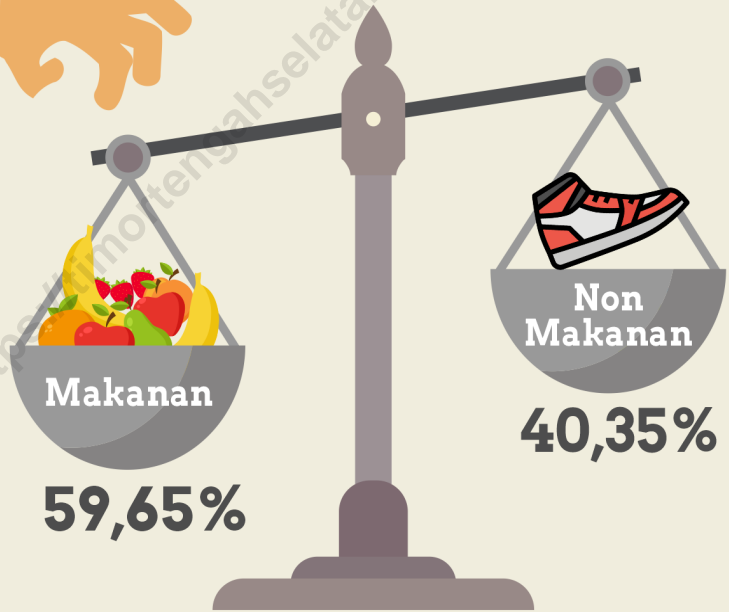
Sumber/Source : Dinas Perdagangan, Perindustrian, Koperasi dan UMKM Kabupaten Timor Tengah Selatan/Trade, Industry, Cooperatives, Small and Medium Enterprises Service of Timor Tengah Selatan Regency

# PENGELUARAN PENDUDUK

## POPULATION EXPENDITURE



10



Pengeluaran penduduk Kabupaten Timor Tengah Selatan tahun 2022 didominasi pengeluaran makanan yaitu rata-rata **Rp 480.074 per bulan**





**PENJELASAN TEKNIS**

**TECHNICAL NOTES**

- |  |   |
|--|---|
| <ol style="list-style-type: none"> <li>1. Data pengeluaran dan konsumsi menurut kelompok barang diperoleh dari Survei Sosial Ekonomi Nasional (Susenas) Panel BPS. Indikator yang dihasilkan dari susenas menjadi rujukan utama untuk memantau perkembangan pencapaian Sustainable Development Goals (SDGs) setiap tahunnya hingga tahun 2030.</li> <li>2. Ada dua kategori variabel konsumsi/pengeluaran penduduk: variabel pokok (kor) yang dikumpulkan setiap tahun dan variabel sasaran (modul) yang dikumpulkan tiga tahun sekali. Selain itu untuk mendapatkan variabel konsumsi/pengeluaran yang berkesinambungan BPS juga melakukan Susenas Panel dengan modul konsumsi, pada tahun 2003, 2004, 2006 dan 2007.</li> <li>3. Susenas kor hanya mencakup konsumsi/pengeluaran dalam sub kelompok pengeluaran, seperti padi-padian, umbi-umbian, dsb. Sementara Susenas Panel mencakup jenis konsumsi per komoditi, seperti beras, beras ketan, jagung, tepung beras, dsb yang termasuk dalam sub kelompok padi-padian.</li> <li>4. Pencatatan data makanan dan minuman jadi dalam Susenas Panel, baik yang dikonsumsi di dalam rumah atau di luar rumah, menggunakan kuesioner</li> </ol> | <ol style="list-style-type: none"> <li>1. <i>Data of expenditure and consumption are obtained from Panel National Socio-Economic Survey (called Susenas for Survei Sosial Ekonomi Nasional). Indicators produced from susenas are the main reference for monitoring the progress of achieving the Sustainable Development Goals (SDGs) every year until 2030.</i></li> <li>2. <i>There are two categories of consumption/expenditure variables: core variables which are collected every year and module variables which are collected every three year. Besides, in order to maintain data series of expenditure/consumption, in 2003, 2004, 2006 and 2007. BPS conducted panel survey of expenditure/consumption module.</i></li> <li>3. <i>Core Susenas only covers consumption/expenditure in sub-group of expenditure, such as grain, tubers, and so on. Whereas, Panel Susenas covers consumption by commodity, for instance rice, glutinous rice, corn, rice flour and so on which are included in sub-group of grain</i></li> <li>4. <i>Data collection of ready-made food and beverages in Panel Susenas either consumed at home uses, particular questionnaire namely consumption/</i></li> </ol> |
|--|---|

tersendiri yaitu lembar pembantu konsumsi/pengeluaran (LPK). Sedangkan di Susenas Kor pencatatan data hanya menggunakan kuesioner baku dan tidak menggunakan LPK.

5. Dengan adanya perbedaan-perbedaan yang mendasar antara susenas kor dengan susenas panel ini, maka idealnya data konsumsi/pengeluaran hasil susenas hanya dibandingkan untuk masing-masing kategori.
6. Konsumsi dibedakan menjadi dua kelompok, yaitu konsumsi makanan dan bukan makanan. Konsumsi makanan dirinci menjadi lebih dari 200 komoditi dan data yang dikumpulkan mencakup kuantitas dan nilainya. Sedangkan data untuk konsumsi bukan makanan pada umumnya hanya mencakup nilai komoditi yang dikonsumsi saja, kecuali untuk beberapa jenis pengeluaran seperti penggunaan listrik, gas, dan bahan bakar minyak yang selain nilai dikumpulkan juga data kuantitasnya.

*expenditures supplementary sheet (called LPK for Lembar Pembantu Konsumsi). Meanwhile, in Core Susenas, data recording merely uses standard questionnaire and does not use LPK.*

5. *Due to the differences between Core Susenas and Panel Susenas, ideally, data of consumption/expenditure resulted from Susenas should only be compared by categories.*
6. *Consumption is divided into two groups, food and non-food consumption. Food consumption is specified to more than 200 commodities and data collected covers the quantity as well as the value of the commodities. On the other hand, data of non-food consumption, in general, solely covers the value of the commodities consumed except for some particular consumption such as the use of electricity, gas, and fuel, in which apart from the value, data of the quantity is also collected.*

**ULASAN**

Di Kabupaten Timor Tengah Selatan Pengeluaran rata-rata per kapita per bulan untuk kelompok makanan adalah Rp 480.074 dan kelompok bukan makanan Rp 324.779. Dari kelompok makanan, pengeluaran terbesar berturut-turut adalah makanan dan minuman jadi sebesar 12,57 %, padi-padian sebesar 12,32%, dan daging sebesar 7,10%.

Dari kelompok bukan makanan, pengeluaran terbesar adalah pengeluaran untuk perumahan dan fasilitas rumah tangga sebesar 22,87 %, aneka komoditas dan jasa sebesar 8,03%, serta pajak, pungutan dan asuransi sebesar 3,71%.

Rata-rata total pengeluaran penduduk pada tahun 2022 meningkat dibandingkan tahun 2021.

**DESCRIPTION**

*In Timor Tengah Selatan District the average monthly expenditure per capita per month for the food group is Rp 480.074 and for the non-food group Rp 324.779. From the food group, the largest expenditures were processed food and beverages by 12,57%, grains by 12,32 %, and meat by 7,10 %.*

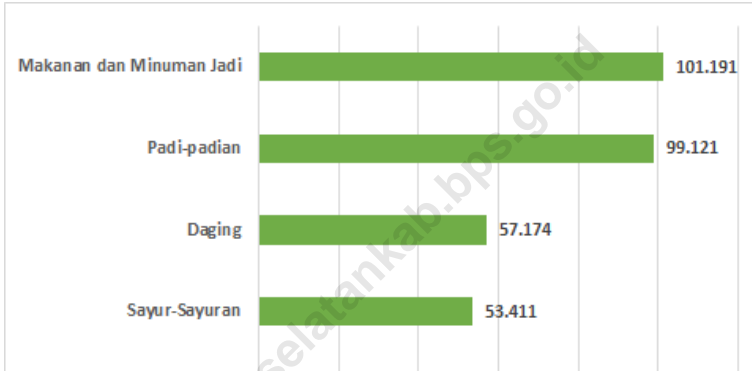
*From the non-food group, the largest expenditure was for housing and household facilities at 22,87%, various commodities and services at 8,03%, as well as taxes, levies and insurance of 3.71%.*

*The total average population expenditure in 2022 will increase compared to 2021.*



**Gambar** 10.1  
**Figures**

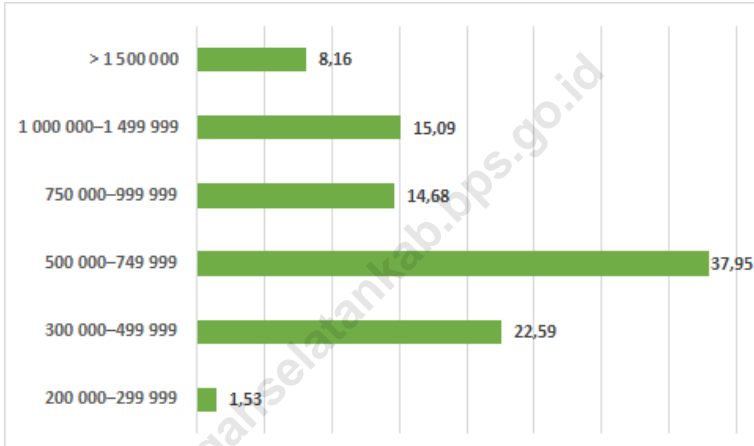
**Lima Kelompok Makanan dengan Pengeluaran Rata-Rata per Kapita Terbesar, 2022**  
**Five Food Groups with the Largest Average Expenditures per Capita, 2022**



Catatan/Note: -

Sumber/Source: BPS, Survei Sosial Ekonomi Nasional (Susenas) Maret 2021 dan Maret 2022/BPS-Statistics Indonesia, National Socioeconomic Survey

**Gambar** 10.2 **Persentase Penduduk Menurut Golongan Pengeluaran Per Kapita Sebulan, 2022**  
**Figures** **Five Food Groups with the Largest Average Expenditures per Capita, 2022**



Catatan/Note: -

Sumber/Source: BPS, Survei Sosial Ekonomi Nasional (Susenas) Maret/BPS-Statistics Indonesia, National Socioeconomic Survey March

**Tabel**  
**Table** 10.1

**Rata-rata Pengeluaran per Kapita Sebulan Menurut Kelompok Komoditas (rupiah) di Kabupaten Timor Tengah Selatan, 2021 dan 2022**  
**Monthly Average Expenditure per Capita by Commodity Group (rupiahs) in Timor Tengah Selatan Regency, 2021 and 2022**

<b>Kelompok Komoditas/Commodity Group</b>	<b>2021</b>	<b>2022</b>
(1)	(2)	(3)
<b>Makanan/Food</b>		
Padi-padian/ <i>Cereals</i>	103 233	99 121
Umbi-umbian/ <i>Tubers</i>	4 386	5 812
Ikan/udang/cumi/kerang/ <i>Fish/shrimp/common squid/shells</i>	16 518	19 177
Daging/ <i>Meat</i>	50 200	57 174
Telur dan susu/ <i>Eggs and milk</i>	19 214	19 421
Sayur-sayuran/ <i>Vegetables</i>	49 415	53 411
Kacang-kacangan/ <i>Legumes</i>	11 155	15 672
Buah-buahan/ <i>Fruits</i>	13 540	18 877
Minyak dan kelapa/ <i>Oil and coconut</i>	11 813	14 014
Bahan minuman/ <i>Beverage stuffs</i>	18 183	21 045
Bumbu-bumbuan/ <i>Spices</i>	5 483	7 129
Konsumsi lainnya/ <i>Miscellaneous food items</i>	8 280	9 150
Makanan dan minuman jadi/ <i>Prepared food and beverages</i>	106 836	101 191
Rokok/ <i>Cigarettes</i>	39 982	38 880
<b>Jumlah makanan/Total food</b>	<b>458 237</b>	<b>480 074</b>
<b>Bukan makanan/Non-food</b>		
Perumahan dan fasilitas rumah tangga/ <i>Housing and household facilities</i>	140 907	184 030
Aneka barang dan jasa/ <i>Goods and services</i>	63 400	64 646
Pakaian, alas kaki, dan tutup kepala/ <i>Clothing, footwear, and headgear</i>	15 244	16 002
Barang tahan lama/ <i>Durable goods</i>	23 831	22 242
Pajak, pungutan, dan asuransi/ <i>Taxes and insurance</i>	20 738	29 884
Keperluan pesta dan upacara/kenduri/ <i>Parties and ceremonies</i>	2 091	7 975
<b>Jumlah bukan makanan/Total non-food</b>	<b>266 209</b>	<b>324 779</b>
<b>Jumlah/Total</b>	<b>724 446</b>	<b>804 853</b>

Catatan/Note: -

Sumber/Source: BPS, Survei Sosial Ekonomi Nasional (Susenas) Maret 2021 dan Maret 2022/BPS-Statistics Indonesia, National Socioeconomic Survey

**Tabel 10.2** **Persentase Pengeluaran per Kapita Sebulan Menurut Kelompok Komoditas di Kabupaten Timor Tengah Selatan, 2021 dan 2022**  
**Percentage of Monthly Expenditure per Capita by Commodity Group in Timor Tengah Selatan Regency, 2021 and 2022**

<b>Kelompok Komoditas/Commodity Group</b>	<b>2021</b>	<b>2022</b>
(1)	(2)	(3)
<b>Makanan/Food</b>		
Padi-padian/ <i>Cereals</i>	14,25	12,32
Umbi-umbian/ <i>Tubers</i>	0,61	0,72
Ikan/udang/cumi/kerang/ <i>Fish/shrimp/common squid/shells</i>	2,28	2,38
Daging/ <i>Meat</i>	6,93	7,10
Telur dan susu/ <i>Eggs and milk</i>	2,65	2,41
Sayur-sayuran/ <i>Vegetables</i>	6,82	6,64
Kacang-kacangan/ <i>Legumes</i>	1,54	1,95
Buah-buahan/ <i>Fruits</i>	1,87	2,35
Minyak dan kelapa/ <i>Oil and coconut</i>	1,63	1,74
Bahan minuman/ <i>Beverage stuffs</i>	2,51	2,61
Bumbu-bumbuan/ <i>Spices</i>	0,76	0,89
Konsumsi lainnya/ <i>Miscellaneous food items</i>	1,14	1,14
Makanan dan minuman jadi/ <i>Prepared food and beverages</i>	14,75	12,57
Rokok/ <i>Cigarettes</i>	5,52	4,83
<b>Jumlah makanan/Total food</b>	<b>63,25</b>	<b>59,65</b>
<b>Bukan makanan/Non-food</b>		
Perumahan dan fasilitas rumah tangga/ <i>Housing and household facilities</i>	19,45	22,87
Aneka barang dan jasa/ <i>Goods and services</i>	8,75	8,03
Pakaian, alas kaki, dan tutup kepala/ <i>Clothing, footwear, and headgear</i>	2,10	1,99
Barang tahan lama/ <i>Durable goods</i>	3,29	2,76
Pajak, pungutan, dan asuransi/ <i>Taxes and insurance</i>	2,86	3,71
Keperluan pesta dan upacara/kenduri/ <i>Parties and ceremonies</i>	0,29	0,99
<b>Jumlah bukan makanan/Total non-food</b>	<b>36,75</b>	<b>40,35</b>
<b>Jumlah/Total</b>	<b>100,00</b>	<b>100,00</b>

Catatan/Note: -

Sumber/Source: BPS, Survei Sosial Ekonomi Nasional (Susenas) Maret 2021 dan Maret 2022/BPS-Statistics Indonesia, National Socioeconomic Survey



**Tabel**  
**Table** 10.3**Persentase Penduduk Menurut Golongan Pengeluaran Per Kapita Sebulan di Kabupaten Timor Tengah Selatan, 2022**  
**Percentage of Population by Class of Monthly Expenditure per Capita in Timor Tengah Selatan Regency, 2022**

<b>Golongan Pengeluaran Per Kapita Sebulan (rupiah)</b> <b>Class of Monthly Expenditure per Capita (rupiahs)</b>	<b>Persentase Penduduk</b> <b>Percentage of Population</b>
(1)	(2)
< 150 000	0,00
150 000–199 999	0,00
200 000–299 999	1,53
300 000–499 999	22,59
500 000–749 999	37,95
750 000–999 999	14,68
1 000 000–1 499 999	15,09
> 1 500 000	8,16
<b>Jumlah/Total</b>	<b>100.00</b>

Catatan/Note: -

Sumber/Source: BPS, Survei Sosial Ekonomi Nasional (Susenas) Maret/BPS-Statistics Indonesia, National Socioeconomic Survey March



# PERDAGANGAN

## TRADE

11

63

Pasar

125

Warung

83

Toko

320

Kios

Jumlah Sarana Perdagangan  
Menurut Jenisnya di  
Kabupaten Timor Tengah  
Selatan Tahun 2022



**PENJELASAN TEKNIS**

1. Pasar tradisional/Pasar rakyat adalah pasar yang dibangun dan dikelola oleh Pemerintah, Pemerintah Daerah, Swasta, BUMN dan BUMD termasuk kerjasama dengan swasta dengan tempat usaha berupa toko, kios, los dan tenda yang dimiliki/dikelola oleh pedagang kecil, menengah, swadaya masyarakat atau koperasi dengan usaha kecil, modal kecil dan dengan proses jual beli dagangan melalui tawar menawar. Kebanyakan menjual kebutuhan sehari-hari seperti bahan makanan berupa ikan, buah, sayur-sayuran, telur, daging, kain, pakaian, kue-kue, dan lain-lain.
2. Usaha adalah suatu unit ekonomi yang melakukan aktivitas dengan tujuan menghasilkan barang/jasa untuk dijual atau ditukar dengan barang lain dan ada seseorang atau lebih yang bertanggung jawab dan punya kewenangan untuk mengelola usaha tersebut. Kewenangan yang dimaksud meliputi kewenangan di bidang kepegawaian, pemasaran, keuangan dan sebagainya. Dalam konsep usaha termasuk unit-unit penunjang atau unit-unit pembantu yang berlokasi terpisah dari kantor induknya. Jadi usaha dapat berupa perusahaan tunggal, kantor

**TECHNICAL NOTES**

1. *Cooperative is a company consisting of individuals or legal entities of cooperatives based their activities on cooperative principles as well as a people's economic movement based on the principle of kinship. This form of cooperative legal entity is issued and approved by the Ministry of Cooperatives.*
2. *Stabilishment is an economic unit that carries out activities with the aim of producing goods / services for sale or exchange with other goods and there is someone or more who is responsible and has the authority to manage the business. The intended authority encompasses authority in the area of employment, marketing, finance and so on. The estabilishment concept includes supporting units or auxiliary units which are located separately from the main office. So the business can be a single company, head office / parent, branch / representative offices, production units such as*

pusat/induk, kantor cabang/ perwakilan, unit produksi seperti pabrik, atau unit-unit penunjang, dan unit pembantu seperti : gudang, kantor pemasaran, atau kantor tempat melakukan aktivitas perusahaan lainnya yang berlokasi terpisah dari kantor induknya.

3. Toko adalah bangunan yang berfungsi sebagai tempat usaha di bangunan tetap untuk menjual barang keperluan sehari-hari secara eceran, tidak mempunyai sistem pelayanan mandiri yang dikelola oleh satu penjual.
4. Warung adalah usaha yang menjual makanan dan minuman siap saji yang dijual dibangunan yang tetap dan tidak mempunyai surat izin usaha. Ciri utamanya adalah pembeli biasanya tidak dikenakan pajak.
5. Kios adalah bangunan yang berfungsi sebagai tempat usaha di bangunan tetap untuk menjual barang keperluan sehari-hari.

*factories, or supporting units, and auxiliary units such as: warehouses, marketing offices, or offices where other company activities are located separately from offices its parent.*

3. *Shop is a permanent structure that serves as a place of business to sell goods for daily needs in retail, without having an independent service system managed by a single seller.*
4. *Warung is a business that sells ready-to-eat food and drinks in a permanent building and does not have a business license. The main advantage is that the buyer is not usually taxed.*
5. *Kiosk is a permanent structure that serves as a place of business to sell daily necessities.*

**ULASAN**

Sarana perdagangan yang ada di Kabupaten Timor Tengah Selatan meningkat dari 433 menjadi 591. Sarana perdagangan yang mengalami peningkatan adalah toko dan kios.

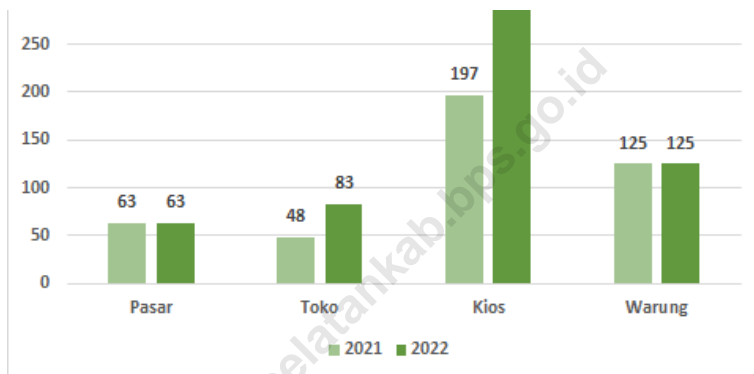
**DESCRIPTION**

*Timor Tengah Selatan Regency trading facilities increased from 433 to 591. Stores and kiosks were among the trading facilities that saw an increase.*

<https://timortengahselatankab.bps.go.id>

**Gambar**  
**Figures** 11.1

**Jumlah Sarana Perdagangan di Kabupaten Timor Tengah Selatan, 2019-2022**  
**Number of Trading Facilities in Timor Tengah Selatan Regency, 2019-2022**



Catatan/Note: -

Sumber/Source: Dinas Perindustrian, Perdagangan, Koperasi dan UMKM Kabupaten Timor Tengah Selatan/  
Industry, Trade, Cooperatives, Small and Medium Enterprises Service of Timor Tengah Selatan Regency



**Tabel**  
**Table** 11.1

**Jumlah Sarana Perdagangan Menurut Jenisnya di  
Kabupaten Timor Tengah Selatan, 2019–2022**  
**Number of Trading Facilities by Type of Facility in Timor  
Tengah Selatan Regency, 2019–2022**

<b>Jenis Sarana Perdagangan</b> <b>Type of Trading Facilities</b>	<b>2019</b>	<b>2020</b>	<b>2021</b>	<b>2022</b>
(1)	(2)	(3)	(4)	(5)
Pasar/Market	64	63	63	63
Toko/Store	-	-	48	83
Kios	-	-	197	320
Warung	122	-	125	125
<b>Jumlah/Total</b>	<b>186</b>	<b>63</b>	<b>433</b>	<b>591</b>

Catatan/Note: -

Sumber/Source : Dinas Perindustrian, Perdagangan, Koperasi dan UMKM Kabupaten Timor Tengah Selatan/Industry, Trade, Cooperatives, Small and Medium Enterprises Service of Timor Tengah Selatan Regency



# ST 2023

## SENSUS PERTANIAN

CENSUS OF AGRICULTURE

# BerAKHLAK

Berorientasi Pelayanan Akuntabel Kompeten  
Harmonis Loyal Adaptif Kolaboratif

*Service Oriented, Accountable, Competent,  
Harmonious, Loyal, Adaptive, Collaborative*

# DATA

## MENCERDASKAN BANGSA

— *Enlighten The Nation* —

**BADAN PUSAT STATISTIK  
KABUPATEN TIMOR TENGAH SELATAN**  
*Statistics of Timor Tengah Selatan Regency*

Jalan Proklamasi No.6 SoE - 85511  
Telp/fax : (0388) 21051  
Homepage: [www.timortengahselatankab.bps.go.id](http://www.timortengahselatankab.bps.go.id)  
Email: [bps5304@bps.go.id](mailto:bps5304@bps.go.id)

ISSN 23024461



9 772302 446008

