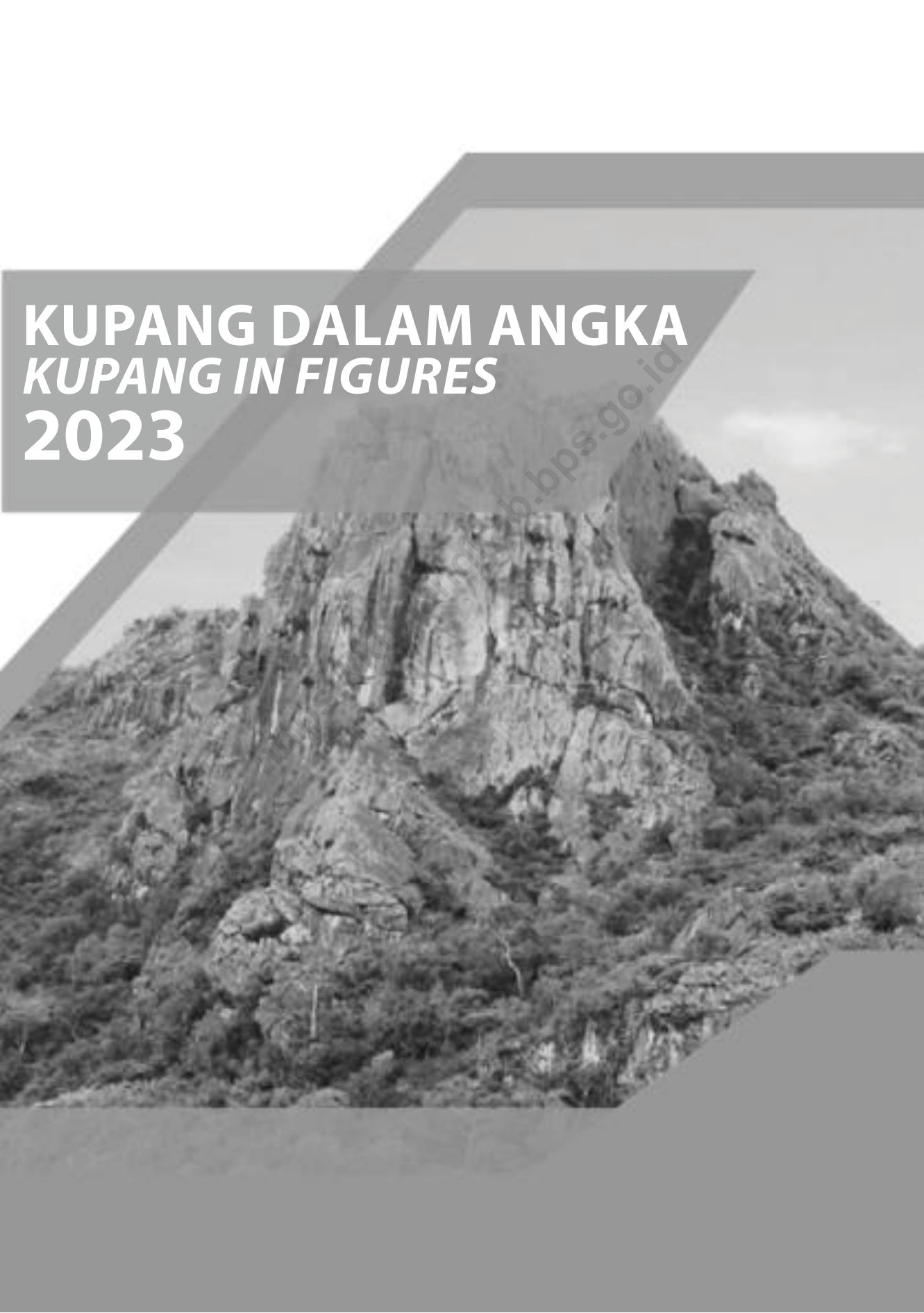


KUPANG DALAM ANGKA *KUPANG IN FIGURES* 2023





KUPANG DALAM ANGKA
KUPANG IN FIGURES
2023

www.bps.go.id

KABUPATEN KUPANG DALAM ANGKA 2023

Kupang Regency in Figures 2023

ISSN: 2302 - 2442

No. Publikasi/*Publication Number*: 53030.2302

Katalog /*Catalog*: 1102001.5303

Ukuran Buku/*Book Size*: 14,8 cm x 21 cm

Jumlah Halaman/*Number of Pages* : xlii + 318 hal/pages

Naskah/*Manuscript*:

BPS Kabupaten Kupang

BPS-Statistics of Kupang Regency

Penyunting/*Editor*:

BPS Kabupaten Kupang

BPS-Statistics of Kupang Regency

Gambar Kover/*Cover Design*:

Tim Integrasi Pengolahan dan Diseminasi Statistik

Team of Integration Processing and Statistics Dissemination

Ilustrasi Kover/*Cover Illustration*:

Tim Integrasi Pengolahan dan Diseminasi Statistik

Team of Integration Processing and Statistics Dissemination

Diterbitkan oleh/*Published by*:

©BPS Kabupaten Kupang/*BPS-Statistics of Kupang Regency*

Dicetak oleh/*Printed by*:

CV. Bonex, Kupang/ *CV. Bonex, Kupang*

Dilarang mengumumkan, mendistribusikan, mengomunikasikan, dan/atau menggandakan sebagian atau seluruh isi buku ini untuk tujuan komersil tanpa izin tertulis dari Badan Pusat Statistik.

Prohibited to announce, distribute, communicate, and/or copy part or all of this book for commercial purpose without permission from BPS-Statistics Indonesia

TIM PENYUSUN/TEAM MEMBERS

Pengarah/Director

I Made Suantara, SE, M.Si

Penanggung Jawab/Persons in Charge

I Made Suantara, SE, M.Si

Penyunting/Editors

Muhammad Suprpto S.Tr.Stat.

Pengolah Data dan Penulis Naskah/Data Processing and Authors

Jema Tirana Fananda A.Md.T

Tonny Arief Juniarta S.Tr.Stat.

Valentina Andriani Evita Karwayu S.Tr.Stat.

Penata Letak/Layout Designers

Muhammad Suprpto S. Tr. Stat.

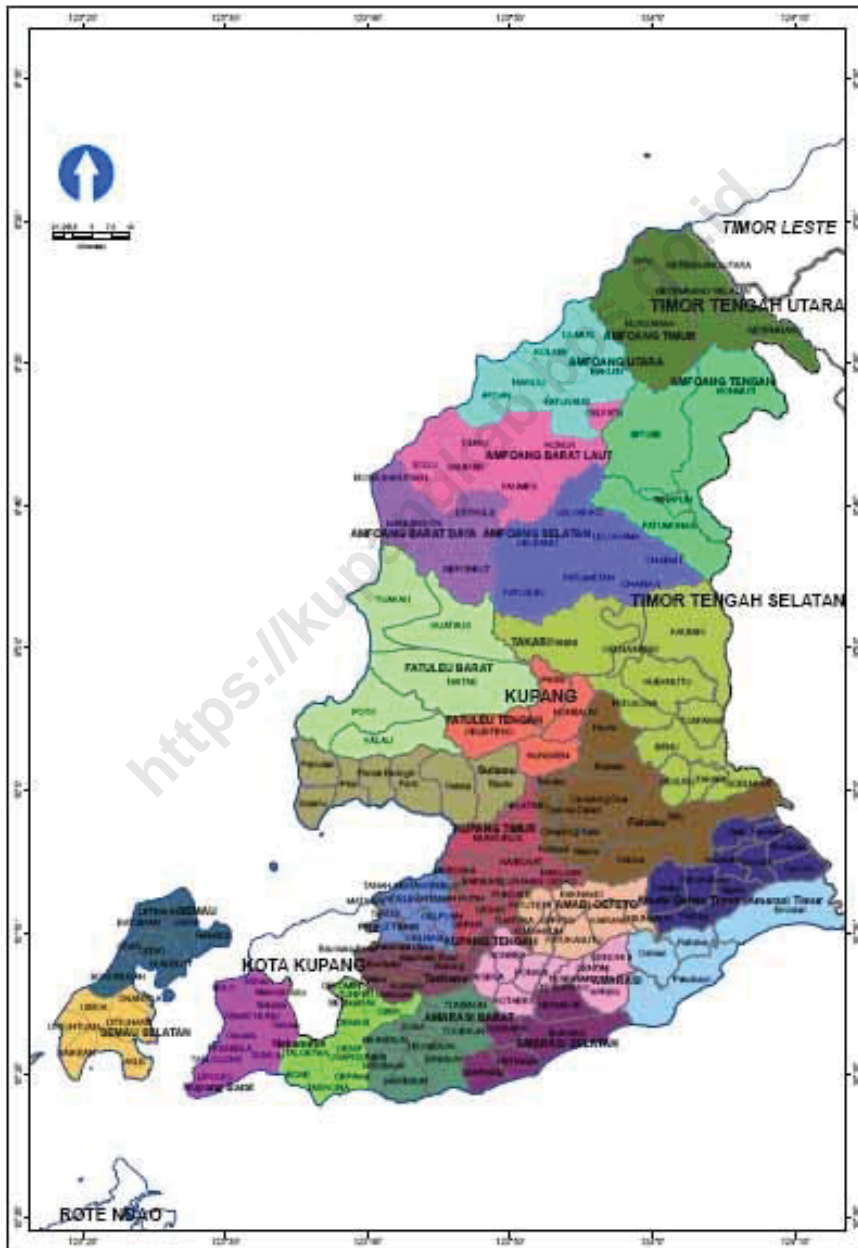
KONTRIBUTOR DATA/DATA CONTRIBUTOR

1. Kementerian Agama/*Ministry of Religious Affair*
2. Kementerian Dalam Negeri/*Ministry of Home Affairs*
3. Kementerian Pendidikan, Kebudayaan, Riset, dan Teknologi/*Ministry of Education, Culture, Research, and Technology*
4. Badan Pusat Statistik/*BPS-Statistics Indonesia*
5. Badan Meteorologi Klimatologi dan Geofisika, Stasiun Klimatologi Kupang/*Meteorological, Climatology, and Geophysical Agency, Climatology Station of Kupang*
6. Badan Kepegawaian dan Pengembangan Sumber Daya Manusia Kabupaten Kupang/*Board of Personnel Affairs and Human Resources Development*
7. Badan Penanggulangan Bencana Daerah/*Regional Agency for Disaster Management*
8. Badan Pengelola Keuangan dan Aset Daerah Kabupaten Kupang/*Regional Financial and Asset Management Agency for Kupang Regency*
9. Sekretariat DPRD Kabupaten Kupang/*Secretariat of Kupang Regency Parliament*
10. Dinas Kesehatan Kabupaten Kupang/*Health Services of Kupang Regency*
11. Dinas Pariwisata dan Ekonomi Kreatif Kabupaten Kupang/*Tourism and Creative Economy Service of Kupang Regency*
12. Dinas Pemberdayaan Masyarakat dan Desa Kabupaten Kupang/*Community Empowerment and Village Service of Kupang Regency*
13. Dinas Penanaman Modal dan PTSP/*Board of Investment and Integrated Licensing Service of Kupang Regency*
14. Dinas Pengendalian Penduduk, KB, Pemberdayaan Perempuan dan Perlindungan Anak Kabupaten Kupang/*Population Controlling, Family Planning, Women Empowerment and Child Protection Services of Kupang Regency*
15. Dinas Perhubungan Kabupaten Kupang/*Transportation Service of Kupang Regency*
16. Dinas Perindustrian Perdagangan Koperasi Usaha Kecil dan Menengah/*Industry, Trade, Small and Medium Enterprise Cooperative Service of Kupang Regency*
17. Dinas Pertanian dan Ketahanan Pangan Kabupaten Kupang/*Agriculture and*

Food Security Services of Kupang Regency

18. Dinas Perikanan Kabupaten Kupang/*Fishery Service of Kupang Regency*
19. Dinas Peternakan Kabupaten Kupang/*Livestock Service of Kupang Regency*
20. Komisi Penanggulangan AIDS Kabupaten Kupang/*Regional AIDS Commition of Kupang Regency*
21. PT PLN (Persero) Unit Bisnis NTT Cabang Kupang/*State Power Company Business Unit of Kupang Branch*
22. PDAM Kabupaten Kupang/*PDAM Kupang Regency*
23. Bank BRI Cabang Tarus/*BRI of Tarus Branch*
24. Bank BRI Cabang Camplong/*BRI of Camplong Branch*
25. Bank BRI Cabang Oesao/*BRI of Oesao Branch*
26. Bank BRI Cabang Takari/*BRI of Takari Branch*
27. Bank BNI Cabang Oesao/*BNI of Oesao Branch*
28. Bank NTT Cabang Oelamasi/*NTT Bank of Oelamasi Branch*
29. PT. ASDP/*State-Owned River, Lake and Ferry Service Company of Kupang Branch*
30. PT. POS Indonesia Cabang Kupang/*Pos Indonesia of Kupang Branch*
31. KCP PT. Pegadaian (Persero) Cabang Oesao/*Pawnshop of Oesao Branches*

PETA WILAYAH KABUPATEN KUPANG MAP OF KUPANG REGENCY



KEPALA BPS KABUPATEN KUPANG
CHIEF STATISTICIAN OF KUPANG REGENCY



I MADE SUANTARA, SE, M.Si



KATA PENGANTAR

Kabupaten Kupang Dalam Angka 2023 yang secara umum mencakup data tahun 2022, merupakan publikasi tahunan yang diterbitkan oleh Badan Pusat Statistik (BPS) Kabupaten Kupang. Tujuan penyusunan publikasi ini adalah untuk menyediakan gambaran umum bagi pemerintah dan masyarakat mengenai keadaan geografis dan iklim, penduduk, sosial, pertanian, dan perekonomian di wilayah pemerintahan Kabupaten Kupang.

Sesuai Undang-Undang No. 16 Tahun 1997 tentang Statistik, data yang termuat dalam Kabupaten Kupang Dalam Angka secara umum bersumber dari kegiatan pengumpulan data yang dilakukan oleh BPS dan instansi-instansi pemerintah Kabupaten Kupang.

Dalam proses penyusunan publikasi ini, tantangan utama yang ditemui adalah ketersediaan data dan ketepatan waktu pengumpulan data, untuk itu, dukungan dari berbagai pihak terkait menjadi sangat penting.

Kami menyampaikan penghargaan dan terima kasih kepada semua pihak yang telah berpartisipasi dalam penyusunan publikasi ini. Kami juga mengharapkan tanggapan dan saran dari pengguna publikasi ini untuk perbaikan dan peningkatan kualitas di publikasi berikutnya.

Oelamasi, Februari 2023
Kepala Badan Pusat Statistik
Kabupaten Kupang

I MADE SUANTARA



PREFACE

Kupang Regency in Figures 2023 which, in general, covers the 2022 data, is an annual book published by BPS-Statistics of Kupang Regency. This publication aims to provide general figures of the condition of geography and climate, population, social, agriculture and economy in Kupang Regency.

In accordance with Law No. 16/1997 on Statistics, most of data in Kupang Regency in Figures are collected from data collection conducted by BPS and government institutions of Kupang Regency.

Major challenges in the preparation of this publication are the availability of data and time punctuality of data collection, therefore, the provision of all related parties is very essential.

Our gratitude goes to all parties who have been involved in the preparation of this publication. Suggestions from all data users are very welcome for the correction and improvement of the quality of the next publication.

Oelamasi, Februari 2023
Chief Statistician of
Kupang Regency

I MADE SUANTARA

DAFTAR ISI / CONTENTS

	Halaman Page
Kata Pengantar/ <i>Preface</i>	xi
Daftar Isi/ <i>Contents</i>	xiii
Daftar Tabel/ <i>List of Tables</i>	xv
Daftar Gambar/ <i>List of Figures</i>	xxxiii
Daftar Singkatan/ <i>List of Abbreviations</i>	xxxix
Statistik Kunci/ <i>Key Statistics</i>	xli
1. Geografi dan Iklim/ <i>Geography and Climate</i>	1
2. Pemerintahan/ <i>Government</i>	15
3. Penduduk dan Ketenagakerjaan/ <i>Population and Employment</i>	33
4. Sosial dan Kesejahteraan Rakyat/ <i>Social and Welfare</i>	51
5. Pertanian, Kehutanan, Peternakan, dan Perikanan/ <i>Agriculture, Forestry, Livestock, and Fishery</i>	131
6. Industri, Pertambangan dan Energi/ <i>Industry, Mining and Energy</i>	209
7. Pariwisata/ <i>Tourism</i>	219
8. Transportasi dan Komunikasi/ <i>Transportation and Communication</i>	227
9. Perbankan, Koperasi, dan Harga-harga/ <i>Banking, Cooperative, and Prices</i>	251
10. Pengeluaran Penduduk/ <i>Population Expenditure</i>	277
11. Perdagangan/ <i>Trade</i>	287
12. Sistem Neraca Regional/ <i>System of Regional Account</i>	295
13. Perbandingan Kabupaten/Kota/ <i>Regency or Municipality Comparison</i> ..	311

DAFTAR TABEL/LIST OF TABLES

Halaman
Page

1.	GEOGRAFI DAN IKLIM/GEOGRAPHY AND CLIMATE	
1.1	KEADAAN GEOGRAFI	
	GEOGRAPHY CONDITION	
1.1.1	Luas Daerah dan Jumlah Pulau Menurut Kecamatan di Kabupaten Kupang, 2022 <i>Total Area and Number of Islands by Subdistrict in Kupang Regency, 2022</i>	8
1.1.2	Tinggi Wilayah dan Jarak ke Ibukota Menurut Kecamatan di Kabupaten Kupang, 2022 <i>Altitude and Distance to Capital of Regency by Subdistrict in Kupang Regency, 2022</i>	10
1.2	KEADAAN IKLIM	
	CLIMATE CONDITION	
1.2.1	Pengamatan Unsur Iklim Menurut Bulan di Stasiun Klimatologi Kupang, 2022 <i>Observation of Climate Elements By Months at Kupang Climatology Station, 2022</i>	11
2.	PEMERINTAHAN/GOVERNMENT	
2.1	WILAYAH ADMINISTRATIF	
	ADMINISTRATIVE AREA	
2.1.1	Jumlah Desa ¹ /Kelurahan Menurut Kecamatan di Kabupaten Kupang, 2018-2022 <i>Number of Villages¹/Kelurahan by Subdistrict in Kupang Regency, 2018–2022</i>	20
2.2	DEWAN PERWAKILAN RAKYAT DAERAH	
	REGIONAL HOUSE OF REPRESENTATIVES	
2.2.1	Jumlah Anggota Dewan Perwakilan Rakyat Daerah Menurut Partai Politik dan Jenis Kelamin di Kabupaten Kupang, 2022 <i>Number of Regional House of Representative's Members by Political Parties and Sex in Kupang Regency, 2022</i>	22

2.3 SUMBER DAYA MANUSIA

HUMAN RESOURCES

- 2.3.1 Jumlah Pegawai Negeri Sipil Menurut Jabatan dan Jenis Kelamin di Kabupaten Kupang, Desember 2021 dan Desember 2022
Number of Civil Servants by Occupation and Sex in Kupang Regency, December 2021 and December 2022 23
- 2.3.2 Jumlah Pegawai Negeri Sipil Menurut Tingkat Pendidikan dan Jenis Kelamin di Kabupaten Kupang, Desember 2021 dan Desember 2022
Number of Civil Servants by Educational Level and Sex in Kupang Regency, December 2021 and December 2022 25
- 2.3.3 Jumlah Pegawai Negeri Sipil Menurut Tingkat Kepangkatan dan Jenis Kelamin di Kabupaten Kupang, Desember 2021 dan Desember 2022
Number of Civil Servants by Hierarchy and Sex in Kupang Regency, December 2021 and December 2022 27

2.4 KEUANGAN PEMERINTAH

GOVERNMENT FINANCE

- 2.4.1 Realisasi Pendapatan Pemerintah Kabupaten Kupang Menurut Jenis Pendapatan (ribu rupiah), 2018-2021
Actual Kupang Regency Government Revenues by Kind of Revenues (thousand rupiah), 2018-2021 29
- 2.4.2 Realisasi Belanja Pemerintah Kabupaten Kupang Menurut Jenis Belanja (rupiah), 2018-2021
Actual Kupang Regency Government Expenditures by kind of Expenditures (Rupiahs), 2018-2021 31

3. PENDUDUK DAN KETENAGAKERJAAN/ POPULATION AND EMPLOYMENT

3.1 PENDUDUK

POPULATION

- 3.1.1 Penduduk, Laju Pertumbuhan Penduduk, Distribusi Persentase Penduduk, Kepadatan Penduduk, Rasio Jenis Kelamin Penduduk Menurut Kecamatan di Kabupaten Kupang, 2022
Population, Population Growth Rate, Percentage Distribution of Population, Population Density, and Population Sex Ratio by Subdistrict in Kupang Regency, 2022 41

3.1.2	Jumlah Penduduk Menurut Kelompok Umur dan Jenis Kelamin di Kabupaten Kupang, 2022 <i>Population by Age Groups and Sex in Kupang Regency, 2022.....</i>	45
3.2	KETENAGAKERJAAN EMPLOYMENT	
3.2.1	Jumlah Penduduk Berumur 15 Tahun ke Atas Menurut Jenis Kegiatan Selama Seminggu yang lalu dan Jenis Kelamin di Kabupaten Kupang, 2022 <i>Population Aged 15 Years and Over by Types of Activity During the Previous Week and Sex in Kupang Regency, 2022</i>	46
3.2.2	Penduduk Berumur 15 Tahun ke Atas Menurut Pendidikan Tertinggi yang Ditamatkan dan Jenis Kegiatan Selama Seminggu yang Lalu di Kabupaten Kupang, 2022 <i>Population 15 Years of Age and Over by Educational Attainment and Type of Activity During the Previous Week in Kupang Regency, 2022</i>	47
3.2.3	Penduduk Berumur 15 Tahun ke Atas yang Bekerja Selama Seminggu yang lalu Menurut Status Pekerjaan Utama dan Jenis Kelamin di Kabupaten Kupang, 2022 <i>Population Aged 15 Years of Age and Over Who Worked During the Previous Week by Main Employment Status and Sex in Kupang Regency, 2022</i>	49
4.	SOSIAL DAN KESEJAHTERAAN RAKYAT/SOCIAL AND WELFARE	
4.1	PENDIDIKAN EDUCATION	
4.1.1	Jumlah Sekolah, Guru, dan Murid Taman Kanak-Kanak (TK) di Bawah Kementerian Pendidikan, Kebudayaan, Riset, dan Teknologi Menurut Kecamatan di Kabupaten Kupang, 2021/2022 dan 2022/2023 <i>Number of Schools, Teachers, and Pupils in Kindergarten Under The Ministry of Education, Culture, Research, and Technology by Subdistrict in Kupang Regency, 2021/2022 dan 2022/2023</i>	57
4.1.2	Jumlah Sekolah, Guru, dan Murid Raudatul Athfal (RA) di Bawah Kementerian Agama Menurut Kecamatan di Kabupaten Kupang, 2021/2022 dan 2022/2023 <i>Number of Schools, Teachers, and Pupils in Raudatul Athfal (RA) Under</i>	

	<i>The Ministry of Religious Affairs by Subdistrict in Kupang Regency, 2021/2022 dan 2022/2023</i>	61
4.1.3	Jumlah Sekolah, Guru, dan Murid Sekolah Dasar (SD) di Bawah Kementerian Pendidikan, Kebudayaan, Riset, dan Teknologi Menurut Kecamatan di Kabupaten Kupang, 2021/2022 dan 2022/2023 <i>Number of Schools, Teachers, and Pupils in Elementary Schools Under The Ministry of Education, Culture, Research, and Technology by Subdistrict in Kupang Regency, 2021/2022 dan 2022/2023</i>	62
4.1.4	Jumlah Sekolah, Guru, dan Murid Madrasah Ibtidaiyah (MI) di Bawah Kementerian Agama Menurut Kecamatan di Kabupaten Kupang, 2021/2022 dan 2022/2023 <i>Number of Schools, Teachers, and Pupils in Madrasah Ibtidaiyah (MI) Under The Ministry of Religious Affairs by Subdistrict in Kupang Regency, 2021/2022 dan 2022/2023</i>	65
4.1.5	Jumlah Sekolah, Guru, dan Murid Sekolah Menengah Pertama (SMP) di Bawah Kementerian Pendidikan, Kebudayaan, Riset, dan Teknologi Menurut Kecamatan di Kabupaten Kupang, 2021/2022 dan 2022/2023 <i>Number of Schools, Teachers, and Pupils in Junior High Schools Under The Ministry of Education, Culture, Research, and Technology by Subdistrict in Kupang Regency, 2021/2022 dan 2022/2023</i>	68
4.1.6	Jumlah Sekolah, Guru, dan Murid Madrasah Tsanawiyah (MTs) di Bawah Kementerian Agama Menurut Kecamatan di Kabupaten Kupang, 2021/2022 dan 2022/2023 <i>Number of Schools, Teachers, and Pupils in Madrasah Tsanawiyah (MTs) Under The Ministry of Religious Affairs by Subdistrict in Kupang Regency, 2021/2022 dan 2022/2023</i>	71
4.1.7	Jumlah Sekolah, Guru, dan Murid Sekolah Menengah Atas (SMA) di Bawah Kementerian Pendidikan, Kebudayaan, Riset, dan Teknologi Menurut Kecamatan di Kabupaten Kupang, 2021/2022 dan 2022/2023 <i>Number of Schools, Teachers, and Pupils in Senior High Schools Under The Ministry of Education, Culture, Research, and Technology by Subdistrict in Kupang Regency, 2021/2022 dan 2022/2023</i>	74
4.1.8	Jumlah Sekolah, Guru, dan Murid Sekolah Menengah Kejuruan (SMK) di Bawah Kementerian Pendidikan, Kebudayaan, Riset, dan Teknologi Menurut Kecamatan di Kabupaten Kupang, 2021/2022 dan 2022/2023 <i>Number of Schools, Teachers, and Pupils in Vocational High Schools</i>	

	<i>Under The Ministry of Education, Culture, Research, and Technology by Subdistrict in Kupang Regency, 2021/2022 dan 2022/2023</i>	77
4.1.9	Jumlah Sekolah, Guru, dan Murid Madrasah Aliyah (MA) di Bawah Kementerian Agama Menurut Kecamatan di Kabupaten Kupang, 2021/2022 dan 2022/2023 <i>Number of Schools, Teachers, and Pupils in Madrasah Aliyah (MA) Under the Ministry of Religious Affairs by Subdistrict in Kupang Regency, 2021/2022 dan 2022/2023</i>	80
4.1.10	Jumlah Desa ¹ /Kelurahan yang Memiliki Fasilitas Sekolah Menurut Kecamatan dan Tingkat Pendidikan di Kabupaten Kupang, 2019– 2021 <i>Number of Villages¹/Kelurahan Having Educational Facilities by Subdistrict and Educational Level in Kupang Regency, 2019– 2021</i>	83
4.1.11	Angka Partisipasi Murni (APM) dan Angka Partisipasi Kasar (APK) Menurut Jenjang Pendidikan di Kabupaten Kupang, 2021 dan 2022 <i>Net Enrollment Rate and Gross Enrollment Rate by Educational Level in Kupang Regency, 2021 and 2022</i>	88
4.1.12	Persentase Penduduk Berumur 15 Tahun ke Atas yang Melek Huruf Menurut Kelompok Umur di Kabupaten Kupang, 2021 dan 2022 <i>Percentage of Literate People Aged 15 Years and Over by Age Group in Kupang Regency, 2021 and 2022</i>	89
4.2	KESEHATAN	
	HEALTH	
4.2.1	Jumlah Desa ¹ /Kelurahan Yang Memiliki Sarana Kesehatan Menurut Kecamatan di Kabupaten Kupang, 2019–2021 <i>Number of Villages¹/Kelurahan Having Health Facilities by Subdistrict in Kupang Regency, 2019–2021</i>	90
4.2.2	Jumlah Tenaga Kesehatan Menurut Kecamatan di Kabupaten Kupang, 2022 <i>Number of Health Human Resources by Subdistrict in Kupang Regency, 2022</i>	96
4.2.3	Jumlah Rumah Sakit Umum, Rumah Sakit Khusus, dan Puskesmas Menurut Kecamatan di Kabupaten Kupang, 2021 dan 2022 <i>Number of General Hospital, Specialized Hospital, and Public Health Center by Subdistrict in Kupang Regency, 2021 and 2022</i>	90

4.2.4	Jumlah Kasus 10 Jenis Penyakit yang Diderita Penduduk Usia 0-7 Hari di Kabupaten Kupang, 2022 <i>Number of Cases of Ten Diseases Suffered by Population Aged 0-7 Days in Kupang Regency, 2022</i>	104
4.2.5	Jumlah Kasus 10 Jenis Penyakit yang Diderita Penduduk Usia 8-28 Hari di Kabupaten Kupang, 2022 <i>Number of Cases of Ten Diseases Suffered by Population Aged 8-28 Days in Kupang Regency, 2022</i>	105
4.2.6	Jumlah Kasus 10 Jenis Penyakit yang Diderita Penduduk Usia 1 Bulan - 1 Tahun di Kabupaten Kupang, 2022 <i>Number of Cases of Ten Diseases Suffered by Population Aged 1 Month-1 Year Old in Kupang Regency, 2022</i>	106
4.2.7	Jumlah Kasus 10 Jenis Penyakit yang Diderita Penduduk Usia 1-4 Tahun di Kabupaten Kupang, 2022 <i>Number of Cases of Ten Diseases Suffered by Population Aged 1-4 Years Old in Kupang Regency, 2022</i>	107
4.2.8	Jumlah Kasus 10 Jenis Penyakit yang Diderita Penduduk Usia 5 - 14 Tahun di Kabupaten Kupang, 2022 <i>Number of Cases of Ten Diseases Suffered by Population Aged 5-14 Years Old in Kupang Regency, 2022</i>	108
4.2.9	Jumlah Kasus 10 Jenis Penyakit yang Diderita Penduduk Usia 15 - 24 Tahun di Kabupaten Kupang, 2022 <i>Number of Cases of Ten Diseases Suffered by Population Aged 15-24 Years Old in Kupang Regency, 2022</i>	109
4.2.10	Jumlah Kasus 10 Jenis Penyakit yang Diderita Penduduk Usia 25 - 44 Tahun di Kabupaten Kupang, 2022 <i>Number of Cases of Ten Diseases Suffered by Population Aged 25-44 Years Old in Kupang Regency, 2022</i>	110
4.2.11	Jumlah Kasus 10 Jenis Penyakit yang Diderita Penduduk Usia 45 - 64 Tahun di Kabupaten Kupang, 2022 <i>Number of Cases of Ten Diseases Suffered by Population Aged 45-64 Years Old in Kupang Regency, 2022</i>	111
4.2.12	Jumlah Kasus 10 Jenis Penyakit yang Diderita Penduduk Usia di atas 65 Tahun di Kabupaten Kupang, 2022 <i>Number of Cases of Ten Diseases Suffered by Population Aged Over 65 Years Old in Kupang Regency, 2022</i>	112

4.2.13	Jumlah Kasus DBD dan Malaria Menurut Kecamatan di Kabupaten Kupang, 2022 <i>Number of Cases of Dengue Hemorrhagic Fever and Malaria by Subdistrict in Kupang Regency, 2022</i>	113
4.2.14	Jumlah Akseptor KB Aktif (CU), Pasangan Usia Subur (PUS) dan Persentase CU terhadap PUS di Kabupaten Kupang, 2022 <i>Number of Active Acceptor, Couples of Reproductive Age and Percentage of CU to Couples of Reproductive Age by Subdistrict in Kupang Regency, 2022</i>	114
4.2.15	Jumlah Akseptor KB Aktif Menurut Metode Kontrasepsi yang digunakan di Kabupaten Kupang, 2022 <i>Number of Active Family Planning Acceptor by Contraceptive Method by Subdistrict in Kupang Regency, 2022</i>	115
4.2.16	Jumlah Klinik KB Menurut Kecamatan di Kabupaten Kupang, 2022 <i>Number of Family Planning Clinic by Subdistrict in Kupang Regency, 2022</i>	116
4.2.17	Jumlah Terinfeksi HIV dan AIDS Menurut Kecamatan di Kabupaten Kupang, 2022 <i>Number of People Infected with HIV and AIDS by Subdistrict in Kupang Regency, 2022</i>	117
4.2.18	Jumlah Terinfeksi HIV dan AIDS Menurut Jenis Pekerjaan di Kabupaten Kupang, 2022 <i>Number of People Infected with HIV and AIDS by Work Type in Kupang Regency, 2022</i>	118
4.2.19	Jumlah Terinfeksi HIV dan AIDS Menurut Kelompok Umur di Kabupaten Kupang, 2022 <i>Number of People Infected with HIV and AIDS by Age Group in Kupang Regency, 2022</i>	119
4.2.20	Jumlah Terinfeksi HIV dan AIDS Menurut Faktor Resiko di Kabupaten Kupang, 2022 <i>Number of People Infected with HIV and AIDS by Risk Factor in Kupang Regency, 2022</i>	120
4.3	AGAMA DAN SOSIAL LAINNYA RELIGION AND OTHER SOCIAL AFFAIRS	

	Halaman Page
4.3.1 Jumlah Penduduk Menurut Kecamatan dan Agama yang Dianut di Kabupaten Kupang, 2022 <i>Population by Subdistrict and Religion in Kupang Regency, 2022</i>	121
4.3.2 Jumlah Tempat Peribadatan Menurut Kecamatan di Kabupaten Kupang, 2022 <i>Number of Places of Worship by Subdistrict in Kupang Regency, 2022..</i>	122
4.3.3 Jumlah Desa ¹ /Kelurahan yang Mengalami Bencana Alam ² Menurut Kecamatan di Kabupaten Kupang, 2019–2021 <i>Number of Villages¹/Kelurahan that Had Natural Disaster² by Subdistrict in Kupang Regency, 2019–2021</i>	123
4.3.4 Jumlah Desa/Kelurahan yang Mengalami Bencana Alam Menurut Kecamatan di Kabupaten Kupang, 2020–2022 <i>Number of Villages/Kelurahan that Had Natural Disaster by Subdistrict in Kupang Regency, 2020–2022</i>	126
4.4 KEMISKINAN POVERTY	
4.4.1 Garis Kemiskinan, Jumlah, dan Persentase Penduduk Miskin di Kabupaten Kupang, 2015–2022 <i>Poverty Line, Number, and Percentage of poor People in Kupang Regency, 2015–2022</i>	129
4.4.2 Indeks Kedalaman Kemiskinan dan Indeks Keparahan Kemiskinan di Kabupaten Kupang, 2015–2022 <i>Poverty Gap Index and Poverty Severity Index in Kupang Regency, 2015–2022</i>	130
5. PERTANIAN, KEHUTANAN, PETERNAKAN DAN PERIKANAN/ AGRICULTURE, FORESTRY, LIVESTOCK, AND FISHERIES	
5.1 HORTIKULTURA HORTICULTURE	
5.1.1 Luas Panen Tanaman Sayuran Menurut Kecamatan dan Jenis Tanaman di Kabupaten Kupang (ha), 2021 dan 2022 ^x <i>Harvested Area of Vegetables by Subdistrict and Kind of Plant in Kupang Regency (ha), 2021 and 2022^x</i>	140
5.1.2 Produksi Tanaman Sayuran Menurut Kecamatan dan Jenis Tanaman (kuintal), 2021 dan 2022 ^x	

	Halaman Page
<i>Production of Vegetables by Subdistrict and Kind of Plant in Kupang Regency (quintal), 2021 and 2022^x</i>	144
5.1.3 Luas Panen Tanaman Sayuran dan Buah–Buahan Semusim Menurut Jenis Tanaman di Kabupaten Kupang (ha), 2019–2022 ^x <i>Harvested Area of Seasonal Vegetables and Fruits by Kind of Plant in Kupang Regency (ha), 2019–2022^x.....</i>	148
5.1.4 Produksi Tanaman Sayuran dan Buah–Buahan Semusim Menurut Jenis Tanaman di Kabupaten Kupang (kuintal), 2019–2022 ^x <i>Production of Seasonal Vegetables and Fruits by Kind of Plant in Kupang Regency (quintal), 2019–2022^x</i>	150
5.1.5 Luas Panen Tanaman Biofarmaka Menurut Kecamatan dan Jenis Tanaman di Kabupaten Kupang (m ²), 2021 dan 2022 ^x <i>Harvested Area of Medicinal Plants by Subdistrict and Kind of Plant in Kupang Regency (m²), 2021 and 2022^x</i>	152
5.1.6 Produksi Tanaman Biofarmaka Menurut Kecamatan dan Jenis Tanaman di Kabupaten Kupang (kg), 2021 and 2022 ^x <i>Production of Medicinal Plants by Subdistrict and Kind of Plant in Kupang Regency (kg) 2021 and 2022^x</i>	155
5.1.7 Luas Panen Tanaman Biofarmaka Menurut Jenis Tanaman di Kabupaten Kupang (m ²), 2019–2022 ^x <i>Harvested Area of Medicinal Plants by Kind of Plant in Kupang Regency (m²), 2019–2022^x</i>	158
5.1.8 Produksi Tanaman Biofarmaka Menurut Jenis Tanaman di Kabupaten Kupang (kg), 2019–2022 <i>Production of Medicinal Plants by Kind of Plant in Kupang Regency (kg), 2019–2022</i>	159
5.1.9 Luas Panen Tanaman Hias Menurut Kecamatan dan Jenis Tanaman di Kabupaten Kupang (m ²), 2021 and 2022 ^x <i>Harvested Area of Ornamental Plants by Subdistrict and Kind of Plant in Kupang Regency (m²), 2021 and 2022^x</i>	160
5.1.10 Produksi Tanaman Hias Menurut Kecamatan dan Jenis Tanaman di Kabupaten Kupang (tangkai), 2021 and 2022 ^x <i>Production of Ornamental Plants by Subdistrict and Kind of Plant in Kupang Regency (stalks), 2021 and 2022^x</i>	163

5.1.11	Luas Panen Tanaman Hias Menurut Jenis Tanaman di Kabupaten Kupang (m ²), 2019-2022 ^x <i>Harvested Area of Ornamental Plants by Kind of Plant in Kupang Regency (m²), 2019-2022^x</i>	166
5.1.12	Produksi Tanaman Hias Menurut Jenis Tanaman di Kabupaten Kupang (tangkai), 2019-2022 ^x <i>Production of Ornamental Plants by Kind of Plant in Kupang Regency (stalks), 2019-2022^x</i>	167
5.1.13	Produksi Buah-buahan Menurut Kecamatan dan Jenis Tanaman di Kabupaten Kupang (kuintal), 2021 and 2022 ^x <i>Production of Fruits by Subdistrict and Kind of Plant in Kupang Regency (quintal), 2021 and 2022^x</i>	168
5.1.14	Produksi Buah–Buahan dan Sayuran Tahunan Menurut Jenis Tanaman di Kabupaten Kupang (kuintal), 2019–2022 ^x <i>Production of Annual Fruits and Vegetables by Kind of Plant in Kupang Regency (quintal), 2019–2022^x</i>	173
5.2	PERKEBUNAN	
	ESTATE CROPS	
5.2.1	Luas Areal Tanaman Perkebunan Menurut Kecamatan dan Jenis Tanaman di Kabupaten Kupang (ha), 2021 dan 2022 ^x <i>Planted Area of Estate Crops by Subdistrict and Type of Crops in Kupang Regency (ha), 2021 dan 2022^x</i>	175
5.2.2	Produksi Perkebunan Menurut Kecamatan dan Jenis Tanaman di Kabupaten Kupang (ton), 2021 dan 2022 ^x <i>Production of Estate by Subdistrict and Type of Crops in Kupang Regency (ton), 2021 and 2022^x</i>	181
5.2.3	Luas Areal Tanaman Perkebunan Rakyat Menurut Jenis Tanaman di Kabupaten Kupang (ha), 2018-2022 ^x <i>Planted Area of Estate Crops by Type of Crops in Kupang Regency (ha), 2018-2022^x</i>	187
5.2.4	Produksi Perkebunan Rakyat Menurut Jenis Tanaman di Kabupaten Kupang (ton), 2018 dan 2022 ^x <i>Production of Estate by Type of Crops in Kupang Regency (ton), 2018-2022^x</i>	188

5.3 PETERNAKAN

LIVESTOCK

5.3.1	Populasi Ternak Besar Menurut Jenis Ternak dan Kecamatan di Kabupaten Kupang, 2021 dan 2022 <i>Big Livestock Population by Kind of Livestock and Subdistrict in Kupang Regency, 2021 and 2022</i>	189
5.3.2	Populasi Ternak Kecil Menurut Jenis Ternak dan Kecamatan di Kabupaten Kupang, 2021-2022 <i>Livestock Population by Kind of Livestock and Subdistrict in Kupang Regency, 2021-2022</i>	190
5.3.3	Populasi Unggas Menurut Jenis Unggas dan Kecamatan di Kabupaten Kupang, 2022 <i>Poultry Population by Kind of Poultry and Subdistrict in Kupang Regency, 2022</i>	191
5.4 PERIKANAN		
FISHERY		
5.4.1	Produksi Perikanan Laut Menurut Jenis Ikan dan Kecamatan di Kabupaten Kupang (ton), 2022 <i>Marine Fishery Production by Kind and Subdistrict in Kupang Regency (ton), 2022</i>	192
5.4.2	Produksi Laut Non Ikan Menurut Jenis dan Kecamatan di Kabupaten Kupang (ton), 2022 <i>Marine Fishery Production by Kind and Subdistrict in Kupang Regency (ton), 2022</i>	197
5.4.3	Jumlah Nelayan Menurut Status Pekerjaan dan Kecamatan di Kabupaten Kupang, 2022 <i>Number of Fisherman by Work Status and Subdistrict in Kupang Regency, 2022</i>	199
5.4.4	Produksi Perikanan Darat Menurut Kecamatan di Kabupaten Kupang (ton), 2022 <i>Production of Inland Fishery by Subdistrict in Kupang Regency (ton), 2022</i>	200
5.4.5	Jumlah Petani Perikanan Darat Menurut Kecamatan di Kabupaten Kupang, 2022 <i>Number of Inland Fisherman by Subdistrict</i>	

	Halaman Page
<i>in Kupang Regency 2022</i>	201
5.4.6 Jumlah Rumah Tangga Perikanan Budidaya Laut, Luas Lahan dan Produksi (ton) Menurut Kecamatan di Kabupaten Kupang, 2022 <i>Number of Household Cultivating Seaweed, Total Area and Production by Subdistrict in Kupang Regency 2022</i>	203
5.4.7 Jumlah Alat Penangkapan Ikan Laut Menurut Alat dan Kecamatan di Kabupaten Kupang, 2022 <i>Number of Marine Fishing Gear by Type and Subdistrict in Kupang Regency, 2022</i>	205
5.4.8 Jumlah Perahu/Kapal Penangkap Ikan Laut Menurut Jenis dan Kecamatan di Kabupaten Kupang, 2022 <i>Number of Marine Fishing Boats by Type and Subdistrict in Kupang Regency, 2022</i>	207
 6. PERTAMBANGAN DAN ENERGI/ MINING AND ENERGY	
6.1 Daya Terpasang, Produksi, dan Distribusi Listrik PT. PLN (Persero) pada Cabang/Ranting PLN Menurut Kecamatan di Kabupaten Kupang, 2022 <i>Installed Electricity Power, Production, and Distribution of PT. PLN (Persero) at PLN Branch by Subdistrict in Kupang Regency, 2022</i>	214
6.2 Jumlah Pelanggan Listrik Menurut Kecamatan di Kabupaten Kupang, 2018–2022 <i>Number of Electricity Customers by Subdistrict in Kupang Regency, 2018–2022</i>	216
6.3 Jumlah Pelanggan dan Air yang Disalurkan Menurut Kecamatan di Kabupaten Kupang, 2022 <i>Number of Customers and Distributed Water by Subdistrict in Kupang Regency, 2022</i>	217
 7. PARIWISATA/ TOURISM	
7.1 PARIWISATA TOURISM	
7.1.1 Jumlah Rumah Makan/Restoran Menurut Kecamatan di Kabupaten Kupang, 2019–2022 <i>Number of Restaurants by Subdistrict</i>	

	Halaman Page
<i>in Kupang Regency, 2019–2022</i>	224
7.1.2 Jumlah Penginapan (Akomodasi Lainnya), Kamar, Tempat Tidur dan Tenaga Kerja Menurut Kecamatan di Kabupaten Kupang, 2022 <i>Number of Inns (Other Accommodations), Rooms, Beds, and Workers by Subdistrict in Kupang Regency, 2022</i>	225
7.1.3 Jumlah Wisatawan Menurut Obyek Pariwisata di Kabupaten Kupang, 2021 dan 2022 <i>Number of Tourist by tourist attraction in Kupang Regency, 2021 and 2022</i>	226
8 TRANSPORTASI DAN KOMUNIKASI/ TRANSPORTATION AND COMMUNICATION	
8.1 TRANSPORTASI TRANSPORTATION	
8.1.1 Panjang Jalan ¹ Menurut Tingkat Kewenangan Pemerintahan di Kabupaten Kupang (km), 2020-2022 <i>Length of Roads¹ by Level of Government Authority in Kupang Regency (km), 2020-2022</i>	234
8.1.2 Panjang Jalan Menurut Jenis Permukaan Jalan di Kabupaten Kupang (km), 2020-2022 <i>Length of Roads by Type of Road Surface in Kupang Regency (km), 2020-2022</i>	235
8.1.3 Panjang Jalan Menurut Kondisi Jalan di Kabupaten Kupang (km), 2020- 2022 <i>Length of Roads by Condition of Roads in Kupang Regency (km), 2020-2022</i>	236
8.1.4 Jumlah Kendaraan Wajib Uji Jenis Bis Mini di Kabupaten Kupang, 2022 <i>Number of Mini Buses Obligated to Get Motor Vehicles Regular Inspection in Kupang Regency, 2022</i>	237
8.1.5 Jumlah Kendaraan Wajib Uji Jenis Bis Midi di Kabupaten Kupang, 2022 <i>Number of Midi Buses Obligated to Get Motor Vehicles Regular Inspection in Kupang Regency, 2022</i>	238
8.1.6 Jumlah Kendaraan Wajib Uji Jenis Bus di Kabupaten Kupang, 2022 <i>Number of Buses Obligated to Get Motor Vehicles Regular Inspection in Kupang Regency, 2022</i>	239

	Halaman Page
8.1.7 Jumlah Kendaraan Wajib Uji Jenis Taxi di Kabupaten Kupang, 2022 <i>Number of Taxies Obligated to Get Motor Vehicles Regular Inspection in Kupang Regency, 2022</i>	240
8.1.8 Jumlah Kendaraan Wajib Uji Jenis D Truk di Kabupaten Kupang, 2022 <i>Number of Truck Obligated to Get Motor Vehicles Regular Inspection in Kupang Regency, 2022</i>	241
8.1.9 Jumlah Kendaraan Wajib Uji Jenis L Truck di Kabupaten Kupang, 2022 <i>Number of Truck Obligated to Get Motor Vehicles Regular Inspection in Kupang Regency, 2022</i>	242
8.1.10 Jumlah Kendaraan Wajib Uji Jenis Tangki di Kabupaten Kupang, 2022 <i>Number of Tank Trucks Obligated to Get Motor Vehicles Regular Inspection in Kupang Regency, 2022</i>	243
8.1.11 Jumlah Kendaraan Wajib Uji Jenis Pick Up di Kabupaten Kupang, 2022 <i>Number of Pickups Obligated to Get Motor Vehicles Regular Inspection in Kupang Regency, 2022</i>	244
8.1.12 Jumlah Kunjungan Angkutan Penyeberangan Ferry pada Pelabuhan Bolok Menurut Bulan di Kabupaten Kupang, 2022 <i>Number of Ferriy Crossing Visits at Bolok Port per Month in Kupang Regency, 2022</i>	245
8.1.13 Jumlah Penumpang Angkutan Penyeberangan Ferry yang Naik dan Turun pada Pelabuhan Bolok-Kabupaten Kupang Menurut Bulan, 2022 <i>Number of Ferries' Passengers Embarking and Disembarking in Port of Bolok-Kupang Regency by Month, 2022</i>	246
8.1.11 Volume Bongkar Muat Barang Angkutan Penyeberangan Ferry pada Pelabuhan Bolok-Kabupaten Kupang (Ton) Menurut Bulan, 2022 <i>Volume of Loaded and Unloaded Ferries' Cargoes in Port of Bolok-Kupang Regency (Ton) by Month, 2022</i>	247
8.2 KOMUNIKASI COMMUNICATION	
8.2.1 Jumlah Kantor Pos Pembantu Menurut Kecamatan di Kabupaten Kupang, 2019-2022 <i>Number of Post Offices Subsidiaries by Subdistrict in Kupang Regency, 2019-2022</i>	248
8.2.2 Jumlah Surat yang Dikirim Menurut Jenis Surat di Kabupaten Kupang, 2021 dan 2022	

	<i>Number of Delivered Letters by Type of Letter in Kupang Regency, 2021-2022</i>	250
9	PERBANKAN, KOPERASI, DAN HARGA-HARGA/ BANKING, COOPERATIVE, AND PRICES	
9.1	Jumlah Koperasi Aktif Menurut Kecamatan di Kabupaten Kupang, 2019-2022 <i>Number of Active Cooperative by Subdistrict in Kupang Regency, 2019-2022</i>	256
9.2	Jumlah Koperasi Menurut Jenis Koperasi dan Kecamatan di Kabupaten Kupang, 2022 <i>Number of Active Cooperative by Kind of Cooperative and Subdistrict in Kupang Regency, 2022</i>	257
9.3	Indeks Harga Konsumen per Bulan Menurut Kelompok Pengeluaran (2018=100) di Provinsi Nusa Tenggara Timur, 2022 <i>Consumer Price Index per Month by Expenditure Group (2018=100) in Nusa Tenggara Timur Province, 2022</i>	258
9.4	Laju Inflasi Bulanan Menurut Kelompok Pengeluaran (2018=100) di Provinsi Nusa Tenggara Timur, 2022 <i>Monthly Inflation Rate by Expenditure Group (2018=100) in Nusa Tenggara Timur Province, 2022</i>	262
9.5	Jumlah Koperasi yang Berbadan Hukum Menurut Jenisnya di Kabupaten Kupang, 2020-2022 <i>Number of Legal-Status Cooperatives by Type in Kupang Regency, 2020-2022</i>	266
9.6	Jumlah Anggota Koperasi dan KUD yang Berbadan Hukum Menurut Jenisnya di Kabupaten Kupang, 2022 <i>Number of Members of Village Unit Cooperative and Other Legal-Status Cooperatives by Type in Kupang Regency, 2022.....</i>	267
9.7	Jumlah Simpanan Anggota Koperasi dan KUD yang Berbadan Hukum di Kabupaten Kupang, 2022 <i>Total of Members' Deposit of Village Unit Cooperatives and Other Legal Status Cooperatives in Kupang Regency, 2022.....</i>	268
9.8	Jumlah Nilai Hutang, Piutang, Volume Usaha, Sisa Hasil Usaha, Cadangan dan Lain-lain Menurut Jenis Koperasi (Rupiah) di Kabupaten Kupang, 2022	

	Halaman Page
<i>Total of Debt Value, Account Receivable, Asset Scale, Net Profit, Reserve and other Funds by Type of Cooperative (Rupiahs) in Kupang Regency, 2022</i>	269
9.9 Bank Menurut Jenis Bank di Kabupaten Kupang, 2022 <i>Number of Bank Offices by Type of Bank in Kupang Regency, 2022.....</i>	270
9.10 Jumlah Penabung dan Besarnya Tabungan Menurut Jenis Bank di Kabupaten Kupang, 2022 <i>Number of Customers and the Amount of Saving Deposits by Type of Bank in Kupang Regency, 2022.....</i>	271
9.11 Posisi Kredit BRI Menurut Sektor Ekonomi di Kabupaten Kupang, 2022 <i>Outstanding Credits of BRI by Economic Sector in Kupang Regency, 2022</i>	272
9.12 Posisi Kredit BNI Menurut Sektor Ekonomi di Kabupaten Kupang, 2022 <i>Outstanding Credits of BNI by Economic Sector in Kupang Regency, 2022</i>	273
9.13 Posisi Kredit Bank NTT Menurut Sektor Ekonomi di Kabupaten Kupang, 2022 <i>Outstanding Credits of Bank of NTT by Economic Sector in Kupang Regency, 2022</i>	274
9.14 Banyaknya Kredit, Pelunasan dan Sisa Kredit pada Akhir Bulan di Pegadaian Dirinci Per Bulan di Kabupaten Kupang, 2022 <i>Number of Credits, Redemptions and the Remaining Credit at End of Month in Pawnshop by Month in Kupang Regency, 2022</i>	275
 10 PENGELUARAN PENDUDUK/POPULATION EXPENDITURE	
10.1 Rata-rata Pengeluaran per Kapita Sebulan Menurut Kelompok Komoditas di Kabupaten Kupang (rupiah), 2021 dan 2022 <i>Monthly Average Expenditure per Capita by Commodity Group in Kupang Regency (rupiah), 2021 and 2022</i>	283
10.2 Persentase Pengeluaran per Kapita Sebulan Menurut Kelompok Komoditas di Kabupaten Kupang, 2021 dan 2022 <i>Percentage of Monthly Expenditure per Capita by Commodity Group in Kupang Regency, 2021 and 2022.....</i>	284
10.3 Persentase Penduduk Menurut Golongan Pengeluaran Per Kapita Sebulan di Kabupaten Kupang, 2022	

<i>Percentage of Population by Class of Monthly Expenditure per Capita in Kupang Regency, 2022</i>	285
--	-----

11 PERDAGANGAN/TRADE

11.1 Jumlah Sarana Perdagangan Menurut Jenisnya di Kabupaten Kupang, 2019-2022 <i>Number of Trading Facilities by type of Facility in Kupang Regency, 2019–2022</i>	291
11.2 Jumlah Perusahaan Dirinci Berdasarkan Bentuk Badan Hukum di Kabupaten Kupang, 2022 <i>Number of Establishment by Type og Legal Entity in Kupang Regency, 2022</i>	292
11.3 Jumlah Perusahaan Menurut Sektor Usaha di Kabupaten Kupang, 2022 <i>Number of Establishment by Business Sector in Kupang Regency, 2022</i>	293
11.4 Jumlah Pasar Tradisional, Jenis Pasar dan Perkiraan Jumlah Pedagang Menurut Kecamatan di Kabupaten Kupang, 2022 <i>Number of Traditional Markets, Market Type and Estimation of Number of Traders by Sub Districts in Kupang Regency, 2022</i>	294

12 SISTEM NERACE REGIONAL/SYSTEM OF REGIONAL ACCOUNTS

12.1 Produk Domestik Regional Bruto Atas Dasar Harga Berlaku Menurut Lapangan Usaha di Kabupaten Kupang (miliar rupiah), 2018–2022 <i>Gross Regional Domestic Product at Current Market Prices by Industry in Kupang Regency (billion rupiahs), 2018–2022</i>	300
12.2 Produk Domestik Regional Bruto Atas Dasar Harga Konstan 2010 Menurut Lapangan Usaha di Kabupaten Kupang (miliar rupiah), 2018–2022 <i>Gross Regional Domestic Product at 2010 Constant Market Prices by Industry in Kupang Regency (billion rupiahs), 2018–2022</i>	302
12.3 Distribusi Persentase Produk Domestik Regional Bruto Atas Dasar Harga Berlaku Menurut Lapangan Usaha di Kabupaten Kupang, 2018–2022 <i>Percentage Distribution of Gross Regional Domestic Product at Current Market Prices by Industry in Kupang Regency, 2018–2022.....</i>	304
12.4 Laju Pertumbuhan PDRB Atas Dasar Harga Konstan 2010 Menurut Lapangan Usaha di Kabupaten Kupang, 2019–2022 <i>Growth Rate of GRDP at Constant Market Prices by Industry</i>	

	Halaman Page
<i>in Kupang Regency, 2019–2022</i>	306
12.5 Produk Domestik Regional Bruto Atas Dasar Harga Berlaku Menurut Jenis Pengeluaran di Kabupaten Kupang (juta rupiah), 2018–2022 <i>Gross Regional Domestic Product at Current Market Prices by Type of Expenditure in Kupang Regency (million rupiahs), 2018–2022</i>	308
12.6 Produk Domestik Regional Bruto Atas Dasar Harga Konstan Menurut Jenis Pengeluaran di Kabupaten Kupang (miliar rupiah), 2018–2022 <i>Gross Regional Domestic Product at Constant Market Prices by Type of Expenditure in Kupang Regency (billion rupiahs), 2018–2022</i>	309
13 PERBANDINGAN KAB/KOTA/ REGENCY/MUNICIPALITY COMPARISON	
13.1 Jumlah Penduduk Menurut Kabupaten/Kota di Provinsi NTT (ribu), 2018-2022 <i>Population of Regencies/ Municipality in NTT Province (thousand), 2018-2022</i>	315
13.2 Laju Pertumbuhan PDRB ADHK 2010 Menurut Kabupaten/ Kota di Provinsi NTT (persen), 2019-2022 <i>Rate of Growth of GRDP at 2010 Constant Prices by Regencies/Municipality in NTT Province (percent), 2019-2022</i>	316
13.3 Jumlah Penduduk Miskin Menurut Kabupaten/ Kota di Provinsi NTT (ribu), 2018-2022 <i>Number of Poor Population by Regency/Municipality in NTT Province (thousand), 2018-2022</i>	317
13.4 Indeks Pembangunan Manusia Menurut Kabupaten/Kota di Provinsi NTT, 2018-2022 <i>Human Development Index by Regencies/Municipality in NTT Province, 2018-2022</i>	318

DAFTAR GAMBAR/LIST OF FIGURES

	Halaman Page
1.1 Luas Daerah menurut Kecamatan (%), 2022 <i>Area of Subdistrict (%), 2022</i>	6
1.2 Rata-rata Suhu Udara Menurut Bulan di Kabupaten Kupang (°C), 2022 <i>Average Temperature By Months in Kupang Regency (°C), 2022...</i>	7
2.1 Luas Daerah menurut Kecamatan (%), 2022 <i>Area of Subdistrict (%), 2022</i>	18
2.2 Jumlah Pegawai Negeri Sipil Menurut Tingkat Pendidikan dan Jenis Kelamin di Kabupaten Kupang, 2022 <i>Number of Civil Servants by Educational Level and Sex in Kupang Regency, 2022</i>	19
3.1 Luas Daerah menurut Kecamatan (%), 2022 <i>Area of Subdistrict (%), 2022</i>	39
3.2 Persentase Penduduk Menurut Kecamatan di Kabupaten Kupang, 2022 <i>Percentage of Total Population by Subdistrict in Kupang Regency, 2022</i>	40
4.1 Luas Daerah menurut Kecamatan (%), 2022 <i>Area of Subdistrict (%), 2022</i>	55
4.2 Persentase Penduduk Miskin di Kabupaten Kupang, 2015-2022 <i>Percentage of Poor People in Kupang Regency, 2015-2022</i>	56
5.1 Luas Daerah menurut Kecamatan (%), 2022 <i>Area of Subdistrict (%), 2022</i>	138
5.2 Produksi Perkebunan Rakyat Menurut Jenis Tanaman di Kabupaten Kupang (ton), 2018–2022 <i>Production of Estates by Type of Crops in Kupang Regency (ton), 2018– 2022</i>	139
6.1 Luas Daerah menurut Kecamatan (%), 2022 <i>Area of Subdistrict (%), 2022</i>	212
6.2 Jumlah Pelanggan Listrik Menurut Kecamatan	

	di Kabupaten Kupang, 2022 <i>Number of Electricity Customers by Subdistrict in Kupang Regency, 2022</i>	213
7.1	Luas Daerah menurut Kecamatan (%), 2022 <i>Area of Subdistrict (%), 2022</i>	222
7.2	Jumlah Rumah Makan di Kabupaten Kupang, 2019-2022 <i>Number of Restaurants in Kupang Regency, 2019-2022</i>	223
8.1	Luas Daerah menurut Kecamatan (%), 2022 <i>Area of Subdistrict (%), 2022</i>	232
8.2	Panjang Jalan Menurut Kondisi Jalan di Kabupaten Kupang (km), 2022 <i>Length of Roads by Condition of Roads in Kupang Regency (km), 2022</i>	233
9.1	Luas Daerah menurut Kecamatan (%), 2022 <i>Area of Subdistrict (%), 2022</i>	254
9.2	Jumlah Koperasi Aktif Menurut Kecamatan di Kabupaten Kupang, 2019-2022 <i>Number of Active Cooperative by Subdistrict in Kupang Regency, 2019-2022</i>	255
10.1	Luas Daerah menurut Kecamatan (%), 2022 <i>Area of Subdistrict (%), 2022</i>	281
10.2	Rata-rata Pengeluaran per Kapita Sebulan Menurut Kelompok Komoditas di Kabupaten Kupang (Rupiah), 2021 dan 2022 <i>Monthly Average Expenditure per Capita by Commodity Group in Kupang Regency (Rupiahs), 2021 and 2022</i>	282
11.1	Luas Daerah menurut Kecamatan (%), 2022 <i>Area of Subdistrict (%), 2022</i>	289
11.2	Jumlah Sarana Perdagangan Menurut Jenisnya di Kabupaten Kupang, 2019-2022 <i>Number of Trading Facilities by Type of Facility in Kupang Regency, 2019-2022</i>	290

	Halaman <i>Page</i>
12.1 Luas Daerah menurut Kecamatan (%), 2022 <i>Area of Subdistrict (%), 2022</i>	299
13.1 Luas Daerah menurut Kecamatan (%), 2022 <i>Area of Subdistrict (%), 2022</i>	313
13.2 Indeks Pembangunan Manusia Kabupaten Kupang dan Provinsi NTT, 2018-2022 <i>Human Development Index Kupang Regency and NTT Province, 2018- 2022</i>	314

<https://kupangkab.bps.go.id>

PENJELASAN UMUM/EXPLANATORY NOTES

Tanda-tanda, satuan-satuan, dan lain-lainnya yang digunakan dalam publikasi ini adalah sebagai berikut:

Symbols, measurement units, and acronyms which are used in this publication, are as follows:

1. TANDA-TANDA/SYMBOLS

Data tidak tersedia/Data not available	: ...
Tidak ada atau nol /Null or zero	: -
Data dapat diabaikan/Data negligible	: 0
Tanda decimal/Decimal point	: ,
Data tidak dapat ditampilkan/Not applicable	: NA
Angka estimasi/Estimated figures	: e
Angka diperbaiki/Revised figures	: r
Angka sementara/Preliminary figures	: x
Angka sangat sementara/Very preliminary figures	: xx
Angka sangat sangat sementara/Very very preliminary figures	: xxx

2. SATUAN/UNITS

barel/barrel	: 158,99 liter/litres = 1/6,2898 m ³
hektar (ha)/hectare (ha)	: 10 000 m ²
kilometer (km)/kilometres (km)	: 1 000 meter/meters (m)
knot/knot	: 1,8523 km/jam (km/hour)
kuintal/quintal	: 100 kg
KWh	: 1 000 Watt hour
MWh	: 1 000 KWh
liter (untuk beras)/litre (for rice)	: 0,80 kg
MMSCF	: 1/35,3 m ³
metrik ton (m.ton)/metric ton (m. ton)	: 0,98421 long ton = 1 000 kg
ons/ounce	: 28,31 gram/grams
ton	: 1 000 kg

Satuan lain: buah, dus, butir, helai/lembar, kaleng, batang, pulsa, ton kilometer (ton-km), jam, menit, persen (%).

Other units: unit, pack, pieces, sheet, tin, pulse, ton-kilometres(ton-km), hour, minute, percent (%).

Perbedaan angka di belakang koma disebabkan oleh pembulatan angka.
The difference in decimal numbers is caused by rounding.

DAFTAR SINGKATAN/ LIST OF ABBREVIATIONS

SI	: Stasiun Iklim
SIMPK	: Stasiun Meteorologi Pertanian Khusus
t.t	: Tempat tidur
BCG	: Bacillus Calmette Guerin
DPT	: Difteri, Pertusis, Tetanus
TT	: Tetanus Toxoid
IOT	: Industri Obat Tradisional/ <i>Traditional Medicine Industry</i>
IKOT	: Industri Kecil Obat Tradisional/ <i>Traditional Medicine Small</i>
Alkes	: Alat kesehatan/ <i>Health Kits</i>
PKRT	: Perbekalan Kesehatan Rumah tangga/ <i>Household Health Logistics</i>
Kompl	: Komplemen/ <i>Complement</i>
IRTP	: Industri Pangan Produksi Rumah Tangga/ <i>Foods Home Industry</i>
PBF	: Pedagang Besar Farmasi/ <i>Pharmacy Whole-seller</i>
GFK	: Gudang Farmasi Kab/Kota/Regency/ <i>Municipality Pharmacy Warehouse</i>
RB	: Rumah Bersalin/ <i>Delivery House</i>
Pustu	: Puskesmas pembantu/ <i>Auxiliary Public Health Center</i>
BP	: Balai Pengobatan/ <i>Polyclinic</i>
TPS	: Tempat Pembuangan Sementara / <i>landfill</i>
Jamkesmas	: Jaminan kesehatan masyarakat miskin/ <i>Poor public health insurance</i>
PJKMU	: Program Jaminan Kesehatan Masyarakat Umum
SIUP	: Surat Ijin Usaha Perdagangan/ <i>Trading Permission Letter</i>
TDP	: Tanda Daftar Perusahaan/ <i>Company Registration Identity</i>
API	: Angka Pengenal Importir/ <i>Importer's Identity Number</i>

Statistik Kunci, 2020–2022 Key Statistics, 2020–2022

Rincian/Description	Satuan/Unit	2020	2021	2022
(1)	(2)	(3)	(4)	(5)
SOSIAL/SOCIAL				
Penduduk ¹ /Population ¹	ribu/thousand	366,383	372,101	379,464
Laju Pertumbuhan Penduduk ¹ /Population Growth ¹	%	1,87	2,09	1,77
Tingkat Partisipasi Angkatan Kerja -TPAK ² Labour Force Participation Rate-LFPR ²	%	72,15	73,76	75,32
Tingkat Pengangguran Terbuka-TPT ² Unemployment Rate-UR ²	%	4,90	3,99	3,23
Penduduk Miskin ³ /Poor People ⁴	ribu/thousand	94,94	91,25	88,02
Persentase Penduduk Miskin ⁴ Percentage of Poor People ⁴	%	22,77	22,98	21,70
Indeks Pembangunan Manusia-IPM ⁵ Human Development Index ⁵	–	64,32	64,41	65,04
EKONOMI/ECONOMIC				
Produk Domestik Bruto (PDB) Harga Berlaku ⁶ Menurut Lapangan Usaha Gross Domestic Bruto (GDP) at Current Price ⁶ by Industry	milliar rupiah billion rupiahs	7 637,39	7 986,12	8 482,04
Laju Pertumbuhan Ekonomi ⁸ /Economic Growth ⁷	%	-0,77	2,70	2,84

- Catatan/Notes: ¹ Data Penduduk 2021–2022 merupakan hasil Proyeksi Interim Sensus Penduduk 2020 (pertengahan tahun/juni)/
Data in 2021–2022 are the result of Indonesia population projection 2020 (mid year/june)
- ² Kondisi Agustus/*Condition at August*
- ³ Menggunakan penimbang hasil proyeksi penduduk tahun 2010–2035/*Weighted by the 2010–2035 population projection*
- ⁴ Kondisi Maret/*Condition at March*
- ⁵ Sejak tahun 2010, IPM dihitung dengan metode baru. Komponen IPM metode baru adalah angka harapan hidup saat lahir, harapan lama sekolah, rata-rata lama sekolah, dan pengeluaran per kapita/*Since 2010, HDI was calculated using new method. New HDI component are life expectancy at birth, expected years of schooling, means years of schooling, and expenditure per capita*
- ⁶ Mulai tahun 2010 mengadopsi System of National Account 2008 (SNA 2008)/*Since 2010 is in line with System of National Account 2008 (SNA 2008)*
- ⁷ Sebelum 2011 menggunakan tahun dasar 2000 (2000=100), mulai 2011 menggunakan tahun dasar 2010 (2010=100)/*Before 2011 using 2000 base year (2000=100), since 2011 using 2010 base year (2010=100)*
- ⁸ Mulai 2010 proyeksi penduduk berdasarkan hasil SP2010/*Since 2010 population projection based on SP2010*
- ⁹ IHK 82 kota (2012 = 100)/*CPI 82 cities (2012 = 100)*
- ¹⁰ Mulai 2010: menggunakan SBI 9 bulan/*Since 2010: using SBI 9 month*

1

Geografi dan Iklim *Geography and Climate*

Luas Daeah
Kabupaten Kupang
5298,13 Km²

Lama Penyinaran Matahari
Tertinggi di bulan

Juli & September


Sebesar **95** persen

Jumlah Pulau

3 Pulau

Curah Hujan tertinggi
pada tahun 2022 adalah **544** mm

yang terjadi pada bulan **Februari**



PENJELASAN TEKNIS

1. Secara astronomis Kabupaten Kupang terletak antara -9015' 11,78" - -10022 14,25" Lintang Selatan dan antara 123016' 10,66" - 124013' 42,15" Bujur Timur.
2. Adapun batas-batas kabupaten ini adalah sebagai berikut: Utara dengan laut Sawu dan selat Ombai, Barat dengan Kota Kupang, Kabupaten Rote Ndao, Kabupaten Sabu Raijua dan laut Sawu, Selatan dengan Samudera Hindia dan Timur dengan Kabupaten Timor Tengah Selatan dan Negara Timor Leste.
3. Permukaan tanah di wilayah Kabupaten Kupang umumnya berbukit-bukit, bergunung-gunung dan sebagian terdiri dari dataran rendah dengan perincian kemiringan sebagai berikut:

00 - 20	=	34.462 Ha (4,97 %)
30 - 150	=	197.145 Ha (28,41 %)
150 - 400	=	324.771 Ha (46,81 %)
> 410	=	137.494 Ha (19,82 %)
4. Secara umum, wilayah Kabupaten Kupang berada antara 0 – 500 meter di atas permukaan laut, dengan perincian sebagai berikut :

0 – 50 m	=	47.144 Ha (7,44 %)
50 – 100 m	=	112.126 Ha (17,69 %)
100 – 150 m	=	98.133 Ha (15,48 %)
150 – 500 m	=	301.960 Ha (47,64 %)
> 500 m	=	74.509 Ha (11,75 %)
5. Sebagian besar flora di kabupaten ini terdiri dari rumput, pohon lontar, pohon pinus, cendana, dan gawang. Sedangkan fauna terdiri dari kerbau, sapi, kuda, kambing, babi, domba,

TECHNICAL NOTES

1. *Kupang Regency is located between -9015' 11,78" - -10022 14,25" South Latitude and between 123016' 10,66" - 124013' 42,15" East Longitudes.*
2. *This regency has boundaries as follows: North – Sawu sea and Ombai narrows, West – Kupang city, Rote Ndao regency, Sabu Raijua regency and Sawu sea, South – Atlantic Ocean, and East – Timor Tengah Selatan regency and Timor Leste.*
3. *In general, land surface in Kupang Regency are hilly, mountainous, and few parts are flat and the details of their slope are as follows :*

00 - 20	=	34,462 Ha (4.97 %)
30 - 150	=	197,145 Ha (28.41 %)
150 - 400	=	324,771 Ha (46.81 %)
> 410	=	137,494 Ha (19.82 %)
4. *Most of Kupang Regency's area are located on 0 – 500 meters above the sea level which details are as follows :*

0 – 50 m	=	47,144 Ha (7.44%)
50 – 100 m	=	112,126 Ha (17.69%)
100 – 150 m	=	98,133 Ha (15.48%)
150 – 500 m	=	301,960 Ha (47.64%)
> 500 m	=	74,509 Ha (11.75%)
5. *Typical plants of this regency are grass, papyrus, pine tree, sandalwood, and 'gewang', while typical animals are buffalo, cow, horse, goat, pig, sheep, snake and fowls such as chicken,*

ular dan unggas diantaranya ayam, burung kakatua, nuri dan sebagainya.

6. Seperti halnya di wilayah lain di Indonesia, Kabupaten Kupang juga hanya dikenal 2 musim yaitu kemarau dan hujan. Secara umum, musim kemarau terjadi pada Juni-September, sedangkan musim hujan pada Desember-Maret.

cockatoo, parrot and so on.

6. *Similar to other places in Indonesia, Kupang Regency has only two seasons: dry and rainy. In general, dry season is from June to September, while rainy season is from December to March.*

<https://kupangkab.bps.go.id>

ULASAN

Wilayah administrasi Kabupaten Kupang mencakup tiga pulau yakni Sema, Timor, dan Kera yang berpenghuni. Menurut kecamatan, hingga tahun 2022 kabupaten ini terbagi atas 24 kecamatan. Sedangkan menurut desa, hingga tahun 2022 Kabupaten Kupang memiliki 177 desa. Takari memiliki wilayah terluas yakni 9,59 persen dari total wilayah Kabupaten Kupang (5.298,13 km²).

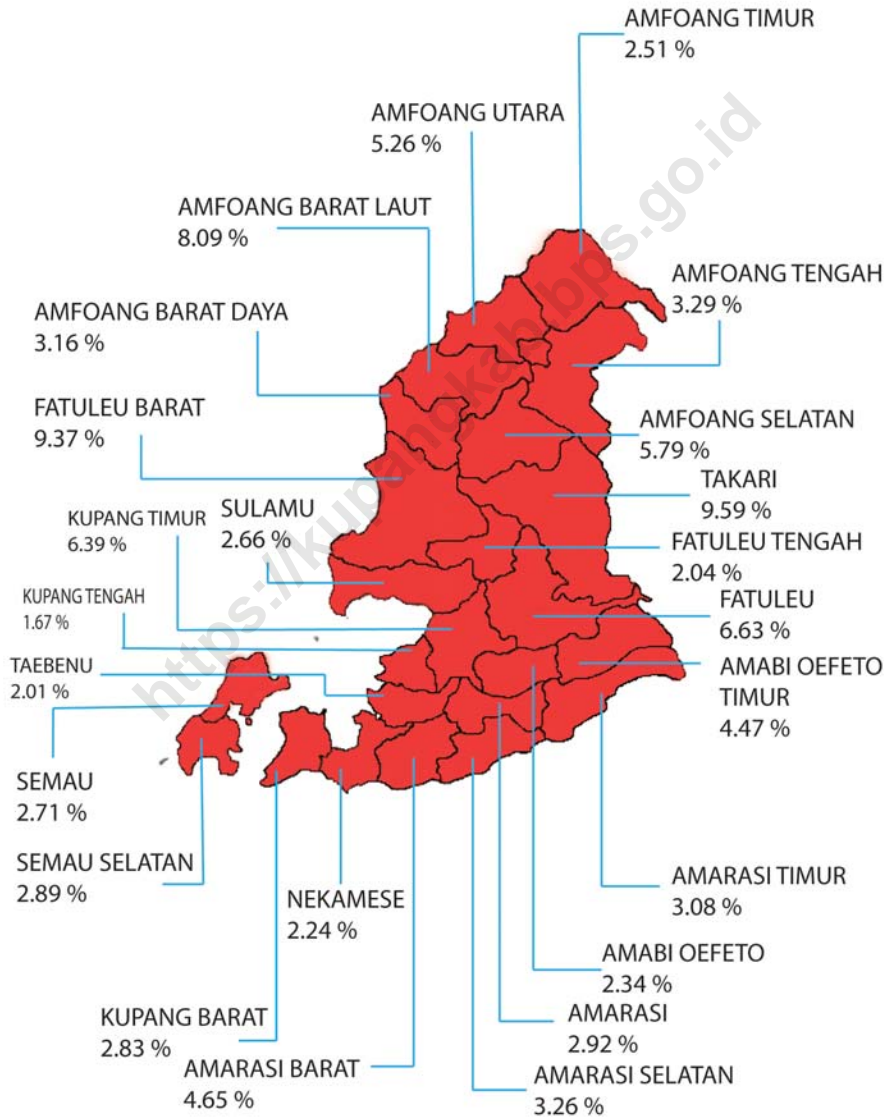
DESCRIPTION

Kupang Regency covers three islands namely Sema, Timor, and Kera which are inhabited. By the districts, there were 24 districts in this regency in 2022. The largest area was in Takari which was 9,59 per cent of Kupang area (5.298,13 km²).

<https://kupangkab.bps.go.id>

Gambar 1.1
Figures

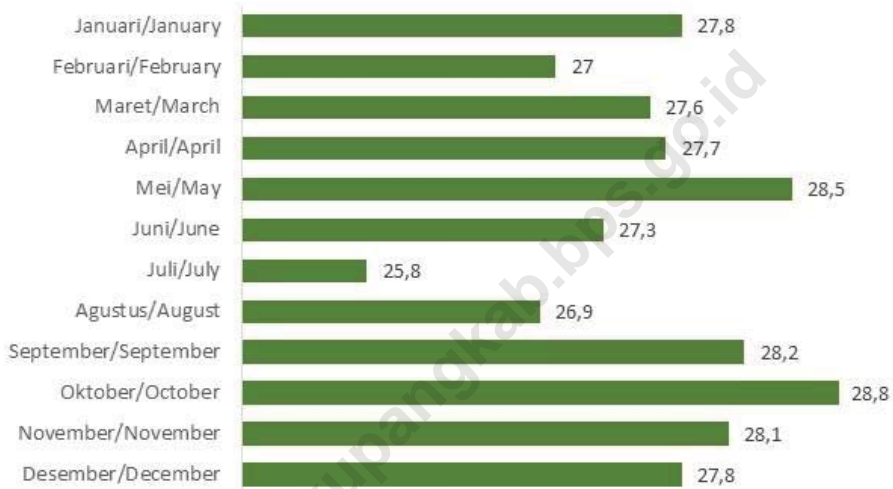
Luas Daerah menurut Kecamatan (%), 2022
Area of Subdistrict (%), 2022



Sumber/Source : Berdasarkan Peraturan Menteri Dalam Negeri No. 66 Tahun 2011 tanggal 28 Desember 2011
Based on Minister Of Home Affairs Regulation No 66/2011, December 28, 2011

Gambar
Figures 1.2

Rata-rata temperatur Udara Menurut Bulan di Kabupaten Kupang (°C), 2022
Average Air Temperature by Month in Kupang Regency (°C), 2022



Catatan/Note: ...

Sumber/Source: Badan Meteorologi, Klimatologi dan Geofisika, Stasiun Klimatologi Kupang/Meteorological, Climatological and Geophysical, Climatology Station of Kupang

1.1 KEADAAN GEOGRAFI GEOGRAPHY CONDITION

Tabel 1.1.1 **Luas Daerah dan Jumlah Pulau Menurut Kecamatan di Kabupaten Kupang, 2022**
Table 1.1.1 **Total Area and Number of Islands by Subdistrict in Kupang Regency, 2022**

Kecamatan Subdistrict	Ibukota Kecamatan Capital of Subdistrict	Luas ¹ Total Area ¹ (km ² /sq.km)
(1)	(2)	(3)
01. Semau	Uitao	143,42
02. Semau Selatan	Akle	153,00
03. Kupang Barat	Batakte	149,72
04. Nekamese	Oemasi	128,40
05. Kupang Tengah	Tarus	88,64
06. Taebenu	Baumata	106,42
07. Amarasi	Oekabiti	154,90
08. Amarasi Barat	Teunbaun	246,47
09. Amarasi Selatan	Buraen	172,71
10. Amarasi Timur	Pakubaun	162,92
11. Kupang Timur	Babau	338,60
12. Amabi Oefeto Timur	Oemofa	236,72
13. Amabi Oefeto	Fatuknutu	123,90
14. Sulamu	Sulamu	141,18
15. Fatuleu	Camplong	351,52
16. Fatuleu Tengah	Oelbiteno	107,85
17. Fatuleu Barat	Poto	496,47
18. Takari	Takari	508,13
19. Amfoang Selatan	Lelogama	305,09
20. Amfoang Barat Daya	Manubelon	167,61
21. Amfoang Tengah	Fatumonas	174,21
22. Amfoang Utara	Naikliu	278,42
23. Amfoang Barat Laut	Soliu	428,59
24. Amfoang Timur	Nunuanah	133,24
Kabupaten Kupang Kupang Regency	Oelamasi	5 298,13

Lanjutan Tabel/Continued Table 1.1.1

Kecamatan Subdistrict	Persentase terhadap Luas Kabupaten Percentage to Regency Area	Jumlah Pulau ² Number of Islands ²
(1)	(4)	(5)
01. Semau	2,71	...
02. Semau Selatan	2,89	...
03. Kupang Barat	2,83	...
04. Nekamese	2,42	...
05. Kupang Tengah	1,67	...
06. Taebenu	2,01	...
07. Amarasi	2,92	...
08. Amarasi Barat	4,65	...
09. Amarasi Selatan	3,26	...
10. Amarasi Timur	3,08	...
11. Kupang Timur	6,39	...
12. Amabi Oefeto Timur	4,47	...
13. Amabi Oefeto	2,34	...
14. Sulamu	2,66	...
15. Fatuleu	6,63	...
16. Fatuleu Tengah	2,04	...
17. Fatuleu Barat	9,37	...
18. Takari	9,59	...
19. Amfoang Selatan	5,76	...
20. Amfoang Barat Daya	3,16	...
21. Amfoang Tengah	3,29	...
22. Amfoang Utara	5,26	...
23. Amfoang Barat Laut	8,09	...
24. Amfoang Timur	2,51	...
Kabupaten Kupang Kupang Regency	100,00	3

Catatan/Note: ¹ Berdasarkan Peraturan Menteri Dalam Negeri Nomor 137 Tahun 2017 tanggal 29 Desember 2017/Based on Minister of Home Affairs Regulation Number 137/2017, December 29, 2017

² Berdasarkan informasi Kementerian Dalam Negeri Tahun 2018/Based on information from Ministry of Home Affairs, 2018

Sumber/Source: Bagian Tata Pemerintahan Setda Kabupaten Kupang/Governance Administration Section at Regional Secretariat of Kupang Regency

Tabel 1.1.2 **Tinggi Wilayah dan Jarak ke Ibukota Kabupaten Menurut Kecamatan di Kabupaten Kupang, 2022**
Altitude and Distance to Capital of Regency by Subdistrict in Kupang Regency, 2022

Kecamatan Subdistrict	Tinggi Wilayah (mdpl) Altitude (m a.s.l)	Jarak ke Ibukota (km) Distance to the Capital (km)
(1)	(2)	(3)
01. Semau
02. Semau Selatan
03. Kupang Barat
04. Nekamese
05. Kupang Tengah
06. Taebenu
07. Amarasi
08. Amarasi Barat
09. Amarasi Selatan
10. Amarasi Timur
11. Kupang Timur
12. Amabi Oefeto Timur
13. Amabi Oefeto
14. Sulamu
15. Fatuleu
16. Fatuleu Tengah
17. Fatuleu Barat
18. Takari
19. Amfoang Selatan
20. Amfoang Barat Daya
21. Amfoang Tengah
22. Amfoang Utara
23. Amfoang Barat Laut
24. Amfoang Timur
Kabupaten Kupang Kupang Regency	28,85	31

Catatan/Note: ...

Sumber/Source: Peta RBI Skala 1:25.000 Tahun 2000, Digital Elevation Model Nasional (DEMNAS) BIG

1.2 KEADAAN IKLIM CLIMATE CONDITION

Tabel 1.2.1 Pengamatan Unsur Iklim Menurut Bulan di Stasiun Klimatologi Kupang, 2022
Observation of Climate Elements By Months at Kupang Climatology Station, 2022

Bulan Month	Suhu/Temperature (°C)			Kelembaban/Humidity (%)		
	Minimum	Rata-rata Average	Maksimum Maximum	Minimum	Rata-rata Average	Maksimum Maximum
(1)	(2)	(3)	(4)	(5)	(6)	(7)
Januari/January	25,1	27,8	30,9	...	87	...
Februari/February	24,2	27,0	31,0	...	90	...
Maret/March	24,7	27,6	32,1	...	89	...
April/April	23,9	27,7	33,0	...	83	...
Mei/May	24,3	28,5	33,8	...	76	...
Juni/June	23,9	27,3	32,5	...	77	...
Juli/July	21,9	25,8	31,7	...	72	...
Agustus/August	22,3	26,9	33,3	...	71	...
September/September	23,5	28,2	33,5	...	75	...
Oktober/October	25,2	28,8	33,6	...	78	...
November/November	24,7	28,1	32,4	...	84	...
Desember/December	24,2	27,8	31,9	...	84	...

Lanjutan Tabel/Continued Table 1.2.1

Bulan Month	Kecepatan Angin (m/det) Wind Velocity (m/sec)			Tekanan Udara/Atmospheric Pressure (mbar)		
	Minimum	Rata-rata Average	Maksimum Maximum	Minimum	Rata-rata Average	Maksimum Maximum
(1)	(8)	(9)	(10)	(11)	(12)	(13)
Januari/January	...	3	9	...	1006,2	...
Februari/February	...	3	8	...	1006,2	...
Maret/March	...	2	8	...	1006,7	...
April/April	...	2	6	...	1007,7	...
Mei/May	...	4	8	...	1008,6	...
Juni/June	...	5	8	...	1009,0	...
Juli/July	...	6	8	...	1010,1	...
Agustus/August	...	5	9	...	1009,9	...
September/September	...	5	8	...	1009,8	...
Oktober/October	...	4	7	...	1008,4	...
November/November	...	3	8	...	1007,6	...
Desember/December	...	4	10	...	1005,5	...

Lanjutan Tabel/*Continued Table 1.2.1*

Bulan Month	Jumlah Curah Hujan¹ Number of Precipitation¹(mm)	Jumlah Hari Hujan¹ (hari) Number of Rainy Days¹ (day)	Penyinaran Matahari Duration of Sunshine (%)
(1)	(14)	(15)	(16)
Januari/ <i>January</i>	395	19	55
Februari/ <i>February</i>	544	19	51
Maret/ <i>March</i>	206	11	72
April/ <i>April</i>	92	5	89
Mei/ <i>May</i>	10	1	92
Juni/ <i>June</i>	58	3	78
Juli/ <i>July</i>	21	2	95
Agustus/ <i>August</i>	12	1	93
September/ <i>September</i>	27	2	95
Oktober/ <i>October</i>	136	10	85
November/ <i>November</i>	346	16	63
Desember/ <i>December</i>	341	13	63

Catatan/*Note:* ¹Rata-rata dari Pos Hujan Oenesu, Oelnasi, Baumata, Oekabiti, Baun, Naibonat, Oemofa, Sulamu, Camplong, Huenutu, dan Lelogama/*Average from Oenesu, Oelamasi, Baumata, Oekabiti, Baun, Naibonat, Oemofa, Sulamu, Camplong, Huenutu, and Lelogam rain posts*

(-) tidak ada hari hujan/*no rainy days*

(0) terjadi hujan tapi data tidak terukur/*data were not measured*

Data iklim menggunakan data Stasiun Klimatologi Kupang/*Climate data using Climatology Station of Kupang data*

Sumber/*Source:* Badan Meteorologi, Klimatologi dan Geofisika, Stasiun Klimatologi Kupang/*Meteorological, Climatological and Geophysical, Climatology Station of Kupang*

2

Pemerintahan Government

Kabupaten Kupang
Terdiri **24** Kecamatan
177 Desa/Kelurahan

Sebanyak **55,94** persen PNS
berjenis kelamin **Perempuan**

Sebanyak **81,09** persen PNS
Berpendidikan **SMA ke atas**



Kabupaten Kupang Memiliki
4.898 Pegawai Negeri Sipil (PNS)
di Tahun 2022

PENJELASAN TEKNIS

1. Kabupaten Kupang, hingga tahun 2023, terdiri dari 24 kecamatan, 160 desa dan 17 kelurahan. Ibukota kabupaten ini berada di Oelamasi yang terletak di Kecamatan Kupang Timur.
2. Kelurahan adalah wilayah administrasi setingkat desa yang dikepalai oleh seorang Lurah yang berstatus pegawai negeri dan bertanggungjawab langsung ke Camat.

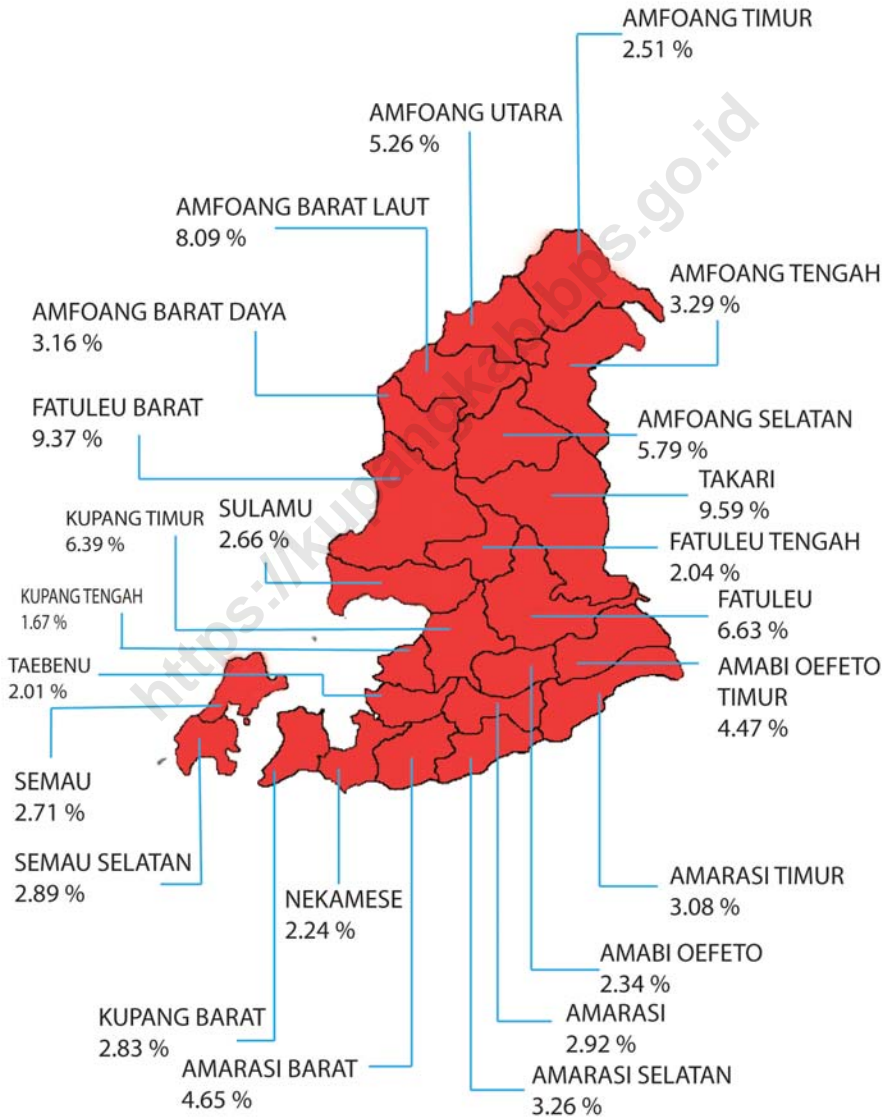
TECHNICAL NOTES

1. *Kupang Regency, until 2023, consisted of 24 districts, 160 villages and 17 'kelurahan'. Capital city of this regency is Oelamasi where located in Kupang Timur District.*
2. *'Kelurahan' is an administration region that is similar to village but administered by a 'lurah'. Lurah is a civil servant and directly responsible to their Camat.*

<https://kupangkab.go.id>

Gambar 2.1
Figures

Luas Daerah menurut Kecamatan (%), 2022
Area of Subdistrict (%), 2022



Sumber/Source : Berdasarkan Peraturan Menteri Dalam Negeri No. 66 Tahun 2011 tanggal 28 Desember 2011
Based on Minister Of Home Affairs Regulation No 66/2011, December 28, 2011

Gambar 2.2
Figures

Jumlah Pegawai Negeri Sipil Menurut Tingkat Pendidikan dan Jenis Kelamin di Kabupaten Kupang, 2022

Number of Civil Servants by Educational Level and Sex in Kupang Regency, 2022



Catatan/Note: ...

Sumber/Source: Badan Kepegawaian dan Pengembangan Sumber Daya Manusia Kabupaten Kupang/Board of Personnel Affairs and Human Resources Development of Kupang Regency

2.1 WILAYAH ADMINISTRATIF ADMINISTRATIVE AREA

Tabel 2.1.1 Jumlah Desa¹/Kelurahan Menurut Kecamatan di Kabupaten Kupang, 2018-2022
Table 2.1.1 Number of Villages¹/Kelurahan by Subdistrict in Kupang Regency, 2018–2022

Kecamatan Subdistrict	2018	2019	2020	2021	2022
(1)	(2)	(3)	(4)	(5)	(6)
01. Sema	8	8	8	8	8
02. Sema Selatan	6	6	6	6	6
03. Kupang Barat	12	12	12	12	12
04. Nekamese	11	11	11	11	11
05. Kupang Tengah	8	8	8	8	8
06. Taebenu	8	8	8	8	8
07. Amarasi	9	9	9	9	9
08. Amarasi Barat	8	8	8	8	8
09. Amarasi Selatan	5	5	5	5	5
10. Amarasi Timur	4	4	4	4	4
11. Kupang Timur	13	13	13	13	13
12. Amabi Oefeto Timur	10	10	10	10	10
13. Amabi Oefeto	7	7	7	7	7
14. Sulamu	7	7	7	7	7
15. Fatuleu	10	10	10	10	10
17. Fatuleu Tengah	4	4	4	4	4
16. Fatuleu Barat	5	5	5	5	5
18. Takari	10	10	10	10	10
19. Amfoang Selatan	7	7	7	7	7
20. Amfoang Barat Daya	4	4	4	4	4

Lanjutan Tabel/*Continued Table* 2.1.1

Kecamatan Subdistrict	2018	2019	2020	2021	2022
(1)	(2)	(3)	(4)	(5)	(6)
21. Amfoang Tengah	4	4	4	4	4
22. Amfoang Utara	6	6	6	6	6
23. Amfoang Barat Laut	6	6	6	6	6
24. Amfoang Timur	5	5	5	5	5
Kabupaten Kupang Kupang Regency	177	177	177	177	177

Catatan/Note: ¹ Termasuk kelurahan dan Unit Permukiman Transmigrasi (UPT)/*Include Transmigration Settlement Unit*

Sumber/Source: Dinas Pemberdayaan Masyarakat dan Desa Kabupaten Kupang/*Community Empowerment & Village Service of Kupang Regency*

2.2 DEWAN PERWAKILAN RAKYAT DAERAH REGIONAL HOUSE OF REPRESENTATIVE

Tabel 2.2.1 Jumlah Anggota Dewan Perwakilan Rakyat Daerah Menurut Partai Politik dan Jenis Kelamin di Kabupaten Kupang, 2022
Number of Regional House of Representatives's Members by Political Parties and Sex in Kupang Regency, 2022

Partai Politik <i>Political Parties</i>		Laki-laki <i>Male</i>	Perempuan <i>Female</i>	Jumlah <i>Total</i>
(1)	(2)	(3)	(4)	
1. Partai Golongan Karya	5	-	5	
2. PDI Perjuangan	3	1	4	
3. Partai Demokrat	2	2	4	
4. Partai Hanura	3	-	3	
5. Partai Nasional Demokrat	4	1	5	
6. Partai Amanat Nasional	4	-	4	
7. Partai Gerindra	3	-	3	
8. PKB	3	1	4	
9. Partai Bulan Bintang	2	-	2	
10. PKPI	3	-	3	
11. Perindo	2	-	2	
12. PSI	1	-	1	
Jumlah/Total	35	5	40	

Catatan/Note: ...

Sumber/Source: Sekretariat DPRD Kabupaten Kupang/*Secretariat of Kupang Regency Parliament*

2.3 SUMBER DAYA MANUSIA HUMAN RESOURCES

Tabel 2.3.1 Jumlah Pegawai Negeri Sipil Menurut Jabatan dan Jenis Kelamin di Kabupaten Kupang, Desember 2021 dan Desember 2022
Number of Civil Servants by Occupation and Sex in Kupang Regency, December 2021 and December 2022

Jabatan <i>Occupation</i>	2021		Jumlah <i>Total</i>
	Laki-laki <i>Male</i>	Perempuan <i>Female</i>	
(1)	(2)	(3)	(4)
Jabatan Pimpinan Tinggi Utama <i>Senior Executives</i>
Jabatan Pimpinan Tinggi Madya <i>Middle Executives</i>
Jabatan Pimpinan Tinggi Pratama <i>Junior Executives</i>
Administrator/ <i>Administrator</i>
Pengawas/ <i>Supervisor</i>
Eselon V/ <i>5th Echelon</i>
Jabatan Fungsional Dosen <i>Certain Functional Position for Lecturer</i>
Jabatan Fungsional Guru <i>Certain Functional Position for Teacher</i>
Jabatan Fungsional Medis <i>Certain Functional Position for Medical Field</i>
Jabatan Fungsional Teknis <i>Certain Functional Position for Technical Field</i>
Jabatan Fungsional Umum/Pelaksana <i>General Functional Position</i>
Jumlah/<i>Total</i>	2 294	2 759	5 053

Lanjutan Tabel/Continued Table 2.3.1

Jabatan Occupation	2022		
	Laki-laki Male	Perempuan Female	Jumlah Total
(1)	(5)	(6)	(7)
Jabatan Pimpinan Tinggi Utama <i>Senior Executives</i>
Jabatan Pimpinan Tinggi Madya <i>Middle Executives</i>
Jabatan Pimpinan Tinggi Pratama <i>Junior Executives</i>
Administrator/Administrator
Pengawas/Supervisor
Eselon V/5 th Echelon
Jabatan Fungsional Dosen <i>Certain Functional Position for Lecturer</i>
Jabatan Fungsional Guru <i>Certain Functional Position for Teacher</i>
Jabatan Fungsional Medis <i>Certain Functional Position for Medical Field</i>
Jabatan Fungsional Teknis <i>Certain Functional Position for Technical Field</i>
Jabatan Fungsional Umum/Pelaksana <i>General Functional Position</i>
Jumlah/Total	2 158	2 740	4 898

Catatan/Note: ...

Sumber/Source: Badan Kepegawaian dan Pengembangan Sumber Daya Manusia Kabupaten Kupang/Board of Personnel Affairs and Human Resources Development of Kupang Regency

Tabel
Table 2.3.2

Jumlah Pegawai Negeri Sipil Menurut Tingkat Pendidikan dan Jenis Kelamin di Kabupaten Kupang, Desember 2021 dan Desember 2022
Number of Civil Servants by Educational Level and Sex in Kupang Regency, December 2021 and December 2022

Tingkat Pendidikan <i>Educational Level</i>	2021		Jumlah <i>Total</i>
	Laki-laki <i>Male</i>	Perempuan <i>Female</i>	
(1)	(2)	(3)	(4)
Sekolah Dasar (SD) <i>Primary School</i>	10	-	10
Sekolah Menengah Pertama (SMP) <i>Junior High School</i>	15	-	15
Sekolah Menengah Atas (SMA) <i>Senior High School</i>	639	423	1 062
Diploma I, II, III/Akta I, II, III <i>Diploma I, II, III/Akta I, II, III</i>	240	647	887
Diploma IV/Akta IV+S1/Sarjana <i>Diploma IV/Akta IV+ Under Graduate/ Bachelor</i>	1 306	1 626	2 932
S2/Pasca Sarjana <i>Graduate</i>	83	63	146
S3/Doktor/Ph.D <i>Post Graduate</i>	1	-	1
Jumlah/Total	2 294	2 759	5 053

Lanjutan Tabel/Continued Table 2.3.2

Tingkat Pendidikan <i>Educational Level</i>	2022		
	Laki-laki <i>Male</i>	Perempuan <i>Female</i>	Jumlah <i>Total</i>
(1)	(5)	(6)	(7)
Sekolah Dasar (SD) <i>Primary School</i>	7	-	7
Sekolah Menengah Pertama (SMP) <i>Junior High School</i>	14	-	14
Sekolah Menengah Atas (SMA) <i>Senior High School</i>	546	359	905
Diploma I, II, III/Akta I, II, III <i>Diploma I, II, III/Akta I, II, III</i>	227	674	901
Diploma IV/Akta IV+S1/Sarjana <i>Diploma IV/Akta IV+ Under Graduate/ Bachelor</i>	1 282	1 644	2 526
S2/Pasca Sarjana <i>Graduate</i>	81	63	144
S3/Doktor/Ph.D <i>Post Graduate</i>	1	-	1
Jumlah/Total	2 158	2 740	4 898

Catatan/Note: ...

Sumber/Source: Badan Kepegawaian dan Pengembangan Sumber Daya Manusia Kabupaten Kupang/Board of Personnel Affairs and Human Resources Development of Kupang Regency

Tabel
Table 2.3.3

**Jumlah Pegawai Negeri Sipil Menurut Tingkat
Kepangkatan dan Jenis Kelamin di Kabupaten Kupang,
Desember 2021 dan Desember 2022**
*Number of Civil Servants by Hierarchy and Sex in Kupang
Regency, December 2021 and December 2022*

Pangkat/Golongan/Ruang Hierarchy	2021		
	Laki-laki Male	Perempuan Female	Jumlah Total
(1)	(2)	(3)	(4)
Golongan I/Range I	16	-	16
1. I/A (Juru Muda/Junior Clerk)
2. I/B (Juru Muda Tingkat I/First Class Junior Clerk)
3. I/C (Juru/Clerk)
4. I/D (Juru Tingkat I/First Class Clerk)
Golongan II/Range II	466	507	973
5. II/A (Pengatur Muda/Junior Supervisor)
6. II/B (Pengatur Muda Tingkat I/First Class Junior Supervisor)
7. II/C (Pengatur/Supervisor)
8. II/D (Pengatur Tingkat I/First Class Supervisor)
Golongan III/Range III	1 363	1 951	3 314
9. III/A (Penata Muda/Junior Superintendent)
10. III/B (Penata Muda Tingkat I/First Class Junior Superintendent)
11. III/C (Penata/Superintendent)
12. III/D (Penata Tingkat I/First Class Superintendent)
Golongan IV/Range IV	449	301	750
13. IV/A (Pembina/Administrator)
14. IV/B (Pembina Tingkat I/First Class Administrator)
15. IV/C (Pembina Utama Muda/Junior Administrator)
16. IV/D (Pembina Utama Madya/Middle Administrator)
17. IV/E (Pembina Utama/Senior Administrator)
Jumlah/Total	2 294	2 759	5 053

Lanjutan Tabel/Continued Table 2.3.3

Pangkat/Golongan/Ruang Hierarchy		2022		
		Laki-laki Male	Perempuan Female	Jumlah Total
(1)		(5)	(6)	(7)
Golongan I/Range I		14	-	14
1. I/A	(Juru Muda/Junior Clerk)
2. I/B	(Juru Muda Tingkat I/First Class Junior Clerk)
3. I/C	(Juru/Clerk)
4. I/D	(Juru Tingkat I/First Class Clerk)
Golongan II/Range II		407	494	901
5. II/A	(Pengatur Muda/Junior Supervisor)
6. II/B	(Pengatur Muda Tingkat I/First Class Junior Supervisor)
7. II/C	(Pengatur/Supervisor)
8. II/D	(Pengatur Tingkat I/First Class Supervisor)
Golongan III/Range III		1327	1952	3279
9. III/A	(Penata Muda/Junior Superintendent)
10. III/B	(Penata Muda Tingkat I/First Class Junior Superintendent)
11. III/C	(Penata/Superintendent)
12. III/D	(Penata Tingkat I/First Class Superintendent)
Golongan IV/Range IV		410	294	704
13. IV/A	(Pembina/Administrator)
14. IV/B	(Pembina Tingkat I/First Class Administrator)
15. IV/C	(Pembina Utama Muda/Junior Administrator)
16. IV/D	(Pembina Utama Madya/Middle Administrator)
17. IV/E	(Pembina Utama/Senior Administrator)
Jumlah/Total		2 158	2 740	4 898

Catatan/Note: ...

Sumber/Source: Badan Kepegawaian dan Pengembangan Sumber Daya Manusia Kabupaten Kupang/Board of Personnel Affairs and Human Resources Development of Kupang Regency

2.4 KEUANGAN PEMERINTAH GOVERNMENT FINANCE

Tabel 2.4.1 Realisasi Pendapatan Pemerintah Kabupaten Kupang Menurut Jenis Pendapatan (ribu rupiah), 2018-2021
Table 2.4.1 Actual Kupang Regency Government Revenues by Kind of Revenues (thousand rupiahs), 2018-2021

Jenis Pendapatan/Kind of Revenues	2018	2019
(1)	(2)	(3)
1. Pendapatan Asli Daerah (PAD)/Regional Revenue	66 182 995,394	62047535,548
1.1 Pajak Daerah/Regional Tax	15 639 947,591	14336020,545
1.2 Retribusi Daerah/Regional Retribution	6 806 148,825	6587052,420
1.3 Hasil Perusahaan Milik Daerah dan Pengelolaan Kekayaan Daerah yang Dipisahkan Regional-Owned Company Revenue and Separated Management of Regional Wealth	15 579 962,678	16542552,638
1.4 Lain-lain PAD yang Sah/Other Regional Revenue	28 156 936,300	24581909,945
2. Dana Perimbangan/Balance Funds	973 703 391,011	962976988,297
2.1 Bagi Hasil Pajak/Tax Sharing Revenue	20 549 812,849	20421169,086
2.2 Bagi Hasil Bukan Pajak/Sumber Daya Alam Non-Tax Sharing Revenue/Natural Resources	1 365 204,266	1485194,602
2.3 Dana Alokasi Umum/General Allocation Fund	681 370 762,000	703344472,000
2.4 Dana Alokasi Khusus/Special Allocation Fund	270 417 611,896	237726152,609
3. Lain-lain Pendapatan yang Sah/Other Revenue	196 960 613,086	241876621,413
3.1 Pendapatan Hibah/Grant	49 854 490,000	60891155,696
3.2 Dana Darurat/Emergency Fund	-	-
3.3 Dana Bagi Hasil Pajak dari Provinsi dan Pemerintah Daerah Lainnya/Tax Sharing Revenue from Provincial and Other Regional Governments	10 585 677,086	16745794,117
3.4 Dana Penyesuaian dan Otonomi Daerah Regional Adjustment and Autonomy Fund	136 520 446,000	-
3.5 Bantuan Keuangan dari Provinsi atau Pemerintah Daerah Lainnya/Financial Assistance from Provincial or Other Regional Governments	-	-
3.6 Lainnya/Others	-	164239671,600
Jumlah/Total	1 236 846 999,491	1 266 901 145,258

Lanjutan Tabel/*Continued Table 2.4.1*

Jenis Pendapatan/Kind of Revenues	2020	2021
(1)	(4)	(5)
1. Pendapatan Asli Daerah (PAD)/Regional Revenue	65 952 353,499	74342549,538
1.1 Pajak Daerah/Regional Tax	18 833 784,379	16 402 781,461
1.2 Retribusi Daerah/Regional Retribution	5 649 187,699	22 549 625,694
1.3 Hasil Perusahaan Milik Daerah dan Pengelolaan Kekayaan Daerah yang Dipisahkan <i>Regional-Owned Company Revenue and Separated Management of Regional Wealth</i>	14 803 591,909	14 050 373,195
1.4 Lain-lain PAD yang Sah/Other Regional Revenue	26 665 789,512	21 339 769,188
2. Dana Perimbangan/Balance Funds	862 316 891,960	863 207 348,291
2.1 Bagi Hasil Pajak/Tax Sharing Revenue	18 026 917,974	36 058 458,966
2.2 Bagi Hasil Bukan Pajak/Sumber Daya Alam <i>Non-Tax Sharing Revenue/Natural Resources</i>	1 114 004,558	2 312 235,383
2.3 Dana Alokasi Umum/General Allocation Fund	633 088 936,000	629 001 506,000
2.4 Dana Alokasi Khusus/Special Allocation Fund	210 087 033,428	195 835 147,942
3. Lain-lain Pendapatan yang Sah/Other Revenue	247 650 180,397	223 927 632,854
3.1 Pendapatan Hibah/Grant	64 424 649,934	1 085 879,700
3.2 Dana Darurat/Emergency Fund	-	-
3.3 Dana Bagi Hasil Pajak dari Provinsi dan Pemerintah Daerah Lainnya/Tax Sharing Revenue from Provincial and Other Regional Governments	17 823 291,463	-
3.4 Dana Penyesuaian dan Otonomi Daerah <i>Regional Adjustment and Autonomy Fund</i>	-	-
3.5 Bantuan Keuangan dari Provinsi atau Pemerintah Daerah Lainnya/Financial Assistance from Provincial or Other Regional Governments	-	-
3.6 Lainnya/Others	165 402 239,000	222 841 753,154
Jumlah/Total	1 175 919 425,856	1 161 477 530,683

Catatan/Note : ...

Sumber/Source : Badan Pengelola Keuangan dan Aset Daerah Kabupaten Kupang/Regional Financial and Asset Management Agency for Kupang Regency

Tabel
Table 2.4.2**Realisasi Belanja Pemerintah Kabupaten Kupang Menurut Jenis Belanja (ribu rupiah), 2018-2021**
Actual Kupang Regency Government Expenditures by Kind of Expenditures (thousand rupiahs), 2018-2021

Jenis Pendapatan <i>Kind of Revenues</i>	2018	2019
(1)	(2)	(3)
1. Belanja Tidak Langsung/<i>Indirect Expenditures</i>	483 650 453,014	465 901 754,702
1.1 Belanja Pegawai/ <i>Personnel Expenditures</i>	-	-
1.2 Belanja Bunga/ <i>Interest Expenditures</i>	-	-
1.3 Belanja Subsidi/ <i>Subsidies Expenditures</i>	-	-
1.4 Belanja Hibah/ <i>Grant Expenditures</i>	28 758 567,325	-
1.5 Belanja Bantuan Sosial/ <i>Social Aid Expenditures</i>	2 046 700,072	2 537 500,000
1.6 Belanja Bagi Hasil/ <i>Sharing Fund Expenditure</i>	-	-
1.7 Belanja Bantuan Keuangan <i>Financial Aids Expenditures</i>	-	-
1.8 Belanja Tidak Terduga/ <i>Unpredicted Expenditures</i>	-	-
2. Belanja Langsung/<i>Direct Expenditures</i>	532 126 274,789	506 749 107,521
2.1 Belanja Pegawai/ <i>Personnel Expenditures</i>	452 845 185,617	463 364 254,702
2.2 Belanja Barang dan Jasa <i>Goods and Services Expenditures</i>	314 018 065,554	346 532 016,780
2.3 Belanja Modal/ <i>Capital Expenditure</i>	218 108 209,235	160 217 090,741
Jumlah/<i>Total</i>	1 015 776 727,803	972 650 862,223

Lanjutan Tabel/Continued Table 2.4.2

Jenis Pendapatan <i>Kind of Revenues</i>	2020	2021
(1)	(4)	(5)
1. Belanja Tidak Langsung/Indirect Expenditures	477 532 730,840	9 037 971,297
1.1 Belanja Pegawai/Personnel Expenditures	-	-
1.2 Belanja Bunga/Interest Expenditures	-	-
1.3 Belanja Subsidi/Subsidies Expenditures	-	-
1.4 Belanja Hibah/Grant Expenditures	-	797 710,200
1.5 Belanja Bantuan Sosial/Social Aid Expenditures	-	301 200,000
1.6 Belanja Bagi Hasil/Sharing Fund Expenditure	-	-
1.7 Belanja Bantuan Keuangan <i>Financial Aids Expenditures</i>	-	-
1.8 Belanja Tidak Terduga/Unpredicted Expenditures	10 476 799,012	7 939 061,097
2. Belanja Langsung/Direct Expenditures	439 756 415,771	944 699 440,428
2.1 Belanja Pegawai/Personnel Expenditures	467 055 931,828	490 292 063,595
2.2 Belanja Barang dan Jasa <i>Goods and Services Expenditures</i>	319 126 300,320	301 079 041,424
2.3 Belanja Modal/Capital Expenditure	120 630 115,451	153 328 335,409
Jumlah/Total	917 289 146,611	953 737 411,725

Catatan/Note : ...

Sumber/Source : Badan Pengelola Keuangan dan Aset Daerah Kabupaten Kupang/Regional Financial and Asset Management Agency for Kupang Regency

3

Penduduk dan Ketenagakerjaan *Population and Employment*

Jumlah Penduduk Kabupaten Kupang
pada Tahun 2022

379 464 Jiwa

Rasio Jenis Kelamin **102,8**

Kepadatan Penduduk

68,91 per km²



PENJELASAN TEKNIS

1. Salah satu sumber utama data kependudukan adalah Sensus Penduduk, yang dilaksanakan setiap sepuluh tahun sekali. Sensus Penduduk telah dilaksanakan sebanyak enam kali sejak Indonesia merdeka, yaitu tahun 1961, 1971, 1980, 1990, 2000, 2010 dan 2020. Keenam sensus penduduk sebelumnya dilaksanakan dengan menggunakan metode tradisional, yaitu mencatat setiap penduduk dari rumah ke rumah. Pertama kalinya dalam sejarah sensus penduduk di Indonesia, Sensus Penduduk 2020 (SP2020) menggunakan metode kombinasi yaitu dengan memanfaatkan data Administrasi Kependudukan (Adminduk) dari Direktorat Jenderal Kependudukan dan Pencatatan Sipil (Ditjen Dukcapil) Kementerian Dalam Negeri (Kemendagri) sebagai data dasar pelaksanaan SP2020. Hal ini dirancang dan dilaksanakan sebagai upaya untuk mewujudkan "SATU DATA KEPENDUDUKAN INDONESIA".

SP2020 mencakup seluruh penduduk yang tinggal di wilayah teritorial Indonesia, mencakup Warga Negara Indonesia (WNI) dan Warga Negara Asing (WNA) yang telah menetap atau berencana menetap di wilayah

TECHNICAL NOTES

1. One of the sources of demographic data is population census, which is conducted every ten years. Population Census has been conducted seven times since Indonesia's independence: 1961, 1971, 1980, 1990, 2000, 2010, and 2020.

The previous six population censuses were carried out using the traditional method, canvassing each person door-to-door. For the first time in the history of the population census in Indonesia, the 2020 Population Census (PC2020) used a combined method, that is utilizing Population Administration data managed by the Directorate General of Population and Civil Registration of the Ministry of Home Affairs as the basic data for the population census. This is designed and implemented as an effort to realize "ONE INDONESIAN POPULATION DATA".

PC2020 covered all residents who live in Indonesia's territory, including Indonesian citizens (WNI) and foreign citizens (WNA) who have stayed or plan to stay in Indonesian territory for at least one year. The Indonesian citizens who

Indonesia selama minimal satu tahun. WNI yang dicakup juga termasuk mereka yang berada di luar negeri, yaitu Anggota Korps Diplomatik Republik Indonesia beserta keluarganya di luar negeri dan Anggota TNI/POLRI beserta keluarganya yang sedang melakukan misi perdamaian di luar negeri.

Untuk tahun yang tidak dilaksanakan sensus penduduk, data kependudukan diperoleh dari hasil proyeksi penduduk. Proyeksi penduduk merupakan suatu perhitungan ilmiah yang didasarkan pada asumsi dari komponen-komponen perubahan penduduk, yaitu kelahiran, kematian, dan migrasi (migrasi internasional dan migrasi risen antar provinsi). Proyeksi penduduk interim 2020-2023 dihitung menggunakan data dasar penduduk hasil perapihan umur dari data Administrasi Kependudukan dan SP2020 dengan menggunakan asumsi Angka Kelahiran Total sejak tahun 2020 konstan 2,1 (sesuai Proyeksi Survei Penduduk antar Sensus (SUPAS) 2015-2045), Angka Kematian Bayi (AKB) meneruskan hasil Proyeksi SUPAS 2015-2045, dan pola migrasi 2020 sama dengan pola migrasi hasil SUPAS 2015.

Dalam publikasi ini, data yang

are covered also include those who are abroad, namely members of the Diplomatic Corps of the Republic of Indonesia and their families abroad and members of the TNI/POLRI and their families who are carrying out Peacekeeping Missions abroad.

For the periods besides the census year, population projection is applied to estimate population for those years. The population projection is an estimation based on the demographic components, such as birth, death, and migration (international migration and recent migration). The interim population projection for 2020-2023 is calculated from the single age smoothed combined from Population Administration Data and the 2020 Population Census. It uses the assumption that the Total Fertility Rate (TFR) since 2020 is constant at 2.1 (according to the population projection of 2015-2045 Intercensal Population Survey (SUPAS)), Infant Mortality Rate (IMR) continues the results of the 2015-2045 SUPAS Projection, and the 2020 migration pattern is the same as the pattern of migration in SUPAS2015 results.

The data presented in this

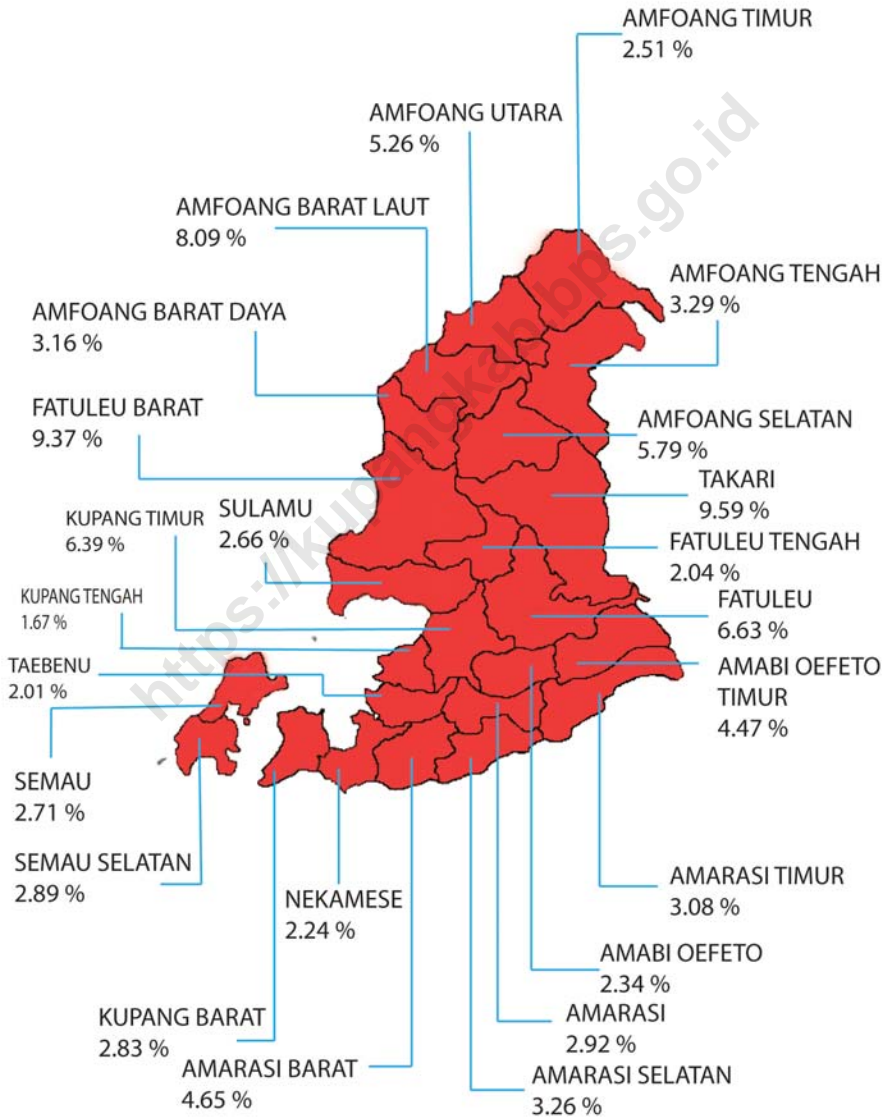
- disajikan merupakan hasil SP2020 (September), dan hasil proyeksi penduduk interim 2020-2023 (pertengahan tahun/Juni).
2. Penduduk Indonesia adalah semua orang yang berdomisili di wilayah teritorial Indonesia, mencakup Warga Negara Indonesia (WNI) dan Warga Negara Asing (WNA) yang telah menetap selama satu tahun atau lebih atau berencana menetap di wilayah Indonesia selama minimal satu tahun. Pada sensus sebelumnya referensi waktu dalam konsep kependudukan adalah enam bulan. Perubahan ini didasari oleh UU No. 24 Tahun 2013 tentang Perubahan atas UU No. 23 Tahun 2006 tentang Administrasi Kependudukan pada Pasal 15.
 3. Laju pertumbuhan penduduk per tahun adalah angka yang menunjukkan rata-rata tingkat penambahan penduduk per tahun dalam jangka waktu tertentu. Angka ini dinyatakan sebagai persentase dari penduduk dasar. Metode penghitungan laju pertumbuhan penduduk yang digunakan oleh BPS adalah metode geometrik.
 4. Kepadatan penduduk adalah ukuran persebaran penduduk yang menunjukkan jumlah penduduk untuk setiap kilometer persegi luas wilayah.
- publication are the PC2020 results (September) and the result of interim population projection 2020-2023 (midyear/June).*
2. *The population of Indonesia are all people who live in Indonesia's territory, including Indonesian citizens and foreign citizens who have lived for one year or more or plan to stay in Indonesia territory for at least one year. In the previous census the time reference in the population concept was six months. This change is based on Law no.24 of 2013 concerning Amendments to Law no. 23 of 2006 concerning Population Administration in Article 15.*
 3. *Annual population growth rate is a number that shows the average rate of population growth per year in a certain period. This rate is a percentage of the basic population. The method used by Statistics Indonesia is the geometric method*
 4. *Population density is a measure of the distribution of the population which shows the total population for each square kilometer of area.*

5. Rasio jenis kelamin adalah perbandingan antara jumlah penduduk laki-laki dan jumlah penduduk perempuan pada suatu daerah dan waktu tertentu, yang biasanya dinyatakan dalam banyaknya penduduk laki-laki per 100 perempuan.
5. *Sex ratio is the ratio between total male population and female population in a certain area and at a certain time, which is usually stated in the number of male residents per 100 females.*

<https://kupangkab.bps.go.id>

Gambar 3.1
Figures

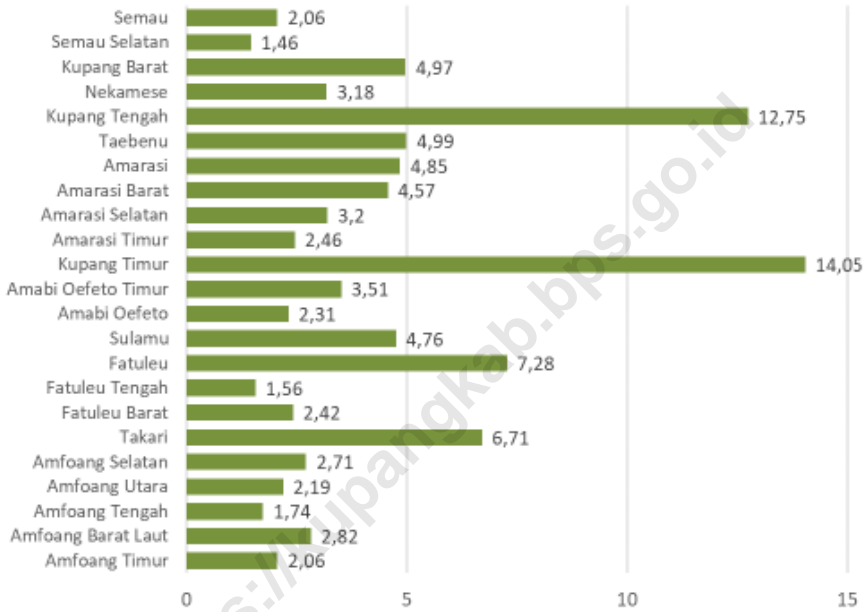
Luas Daerah menurut Kecamatan (%), 2022
Area of Subdistrict (%), 2022



Sumber/Source : Berdasarkan Peraturan Menteri Dalam Negeri No. 66 Tahun 2011 tanggal 28 Desember 2011
Based on Minister Of Home Affairs Regulation No 66/2011, December 28,2011

Gambar 3.2
Figures

Persentase Penduduk Menurut Kecamatan di Kabupaten Kupang, 2022
Percentage of Total Population by Subdistrict in Kupang Regency, 2022



Catatan/Note: ...

Sumber/Source: BPS/BPS-Statistics Indonesia

3.1 PENDUDUK POPULATION

Tabel 3.1.1 Penduduk, Laju Pertumbuhan Penduduk, Distribusi Persentase Penduduk, Kepadatan Penduduk, Rasio Jenis Kelamin Penduduk Menurut Kecamatan di Kabupaten Kupang, 2022
Population, Population Growth Rate, Percentage Distribution of Population, Population Density, and Population Sex Ratio by Subdistrict in Kupang Regency, 2022

Kecamatan <i>Subdistrict</i>	Penduduk <i>Population</i>	Laju Pertumbuhan Penduduk per Tahun 2020-2022 (%) <i>Annual Population Growth Rate 2020-2022(%)</i>
(1)	(2)	(3)
01. Semau	7 798	1,20
02. Semau Selatan	5 528	1,22
03. Kupang Barat	18 858	1,60
04. Nekamese	12 072	2,35
05. Kupang Tengah	48 400	2,90
06. Taebenu	18 930	2,08
07. Amarasi	18 411	1,47
08. Amarasi Barat	17 350	1,48
09. Amarasi Selatan	12 153	1,32
10. Amarasi Timur	9 342	2,25
11. Kupang Timur	53 297	2,20
12. Amabi Oefeto Timur	13 304	0,10
13. Amabi Oefeto	8 778	0,97
14. Sulamu	18 049	1,87

Lanjutan Tabel/*Continued Table* 3.1.1

Kecamatan Subdistrict	Penduduk Population	Laju Pertumbuhan Penduduk per Tahun 2020-2022 (%) Annual Population Growth Rate 2020-2022(%)
(1)	(2)	(3)
15. Fatuleu	27 631	1,45
16. Fatuleu Tengah	5 910	1,51
17. Fatuleu Barat	9 195	0,69
18. Takari	25 469	1,82
19. Amfoang Selatan	10 281	1,38
20. Amfoang Barat Daya	5 243	1,64
21. Amfoang Tengah	6 619	1,62
22. Amfoang Utara	8 310	1,34
23. Amfoang Barat Laut	10 708	1,59
24. Amfoang Timur	7 828	0,74
Kabupaten Kupang Kupang Regency	379 464	1,77

Lanjutan Tabel/*Continued Table* 3.1.1

Kecamatan Subdistrict	Persentase Penduduk Percentage of Total Population	Kepadatan Penduduk per km² Population Density per sq.km
(1)	(4)	(5)
01. Semau	2,06	54,36
02. Semau Selatan	1,46	39,44
03. Kupang Barat	4,97	125,96
04. Nekamese	3,18	98,60
05. Kupang Tengah	12,75	510,60
06. Taebenu	4,99	181,25
07. Amarasi	4,85	118,71
08. Amarasi Barat	4,57	84,58
09. Amarasi Selatan	3,20	70,33
10. Amarasi Timur	2,46	57,34
11. Kupang Timur	14,05	300,05
12. Amabi Oefeto Timur	3,51	56,20
13. Amabi Oefeto	2,31	62,62
14. Sulamu	4,76	67,82
15. Fatuleu	7,28	69,03
16. Fatuleu Tengah	1,56	48,72
17. Fatuleu Barat	2,42	18,52
18. Takari	6,71	38,84
19. Amfoang Selatan	2,71	36,94
20. Amfoang Barat Daya	1,38	31,28
21. Amfoang Tengah	1,74	32,53
22. Amfoang Utara	2,19	39,08
23. Amfoang Barat Laut	2,82	24,98
24. Amfoang Timur	2,06	28,94
Kabupaten Kupang Kupang Regency	100,00	68,91

Lanjutan Tabel/Continued Table 3.1.1

Kecamatan Subdistrict	Rasio Jenis Kelamin Penduduk Population Sex Ratio
(1)	(6)
01. Semau	103,4
02. Semau Selatan	101,8
03. Kupang Barat	104,6
04. Nekamese	99,0
05. Kupang Tengah	98,1
06. Taebenu	101,4
07. Amarasi	101,3
08. Amarasi Barat	99,7
09. Amarasi Selatan	101,2
10. Amarasi Timur	108,8
11. Kupang Timur	104,7
12. Amabi Oefeto Timur	104,6
13. Amabi Oefeto	99,0
14. Sulamu	107,1
15. Fatuleu	102,1
16. Fatuleu Tengah	106,9
17. Fatuleu Barat	107,3
18. Takari	105,0
19. Amfoang Selatan	106,2
20. Amfoang Barat Daya	102,4
21. Amfoang Tengah	103,8
22. Amfoang Utara	100,6
23. Amfoang Barat Laut	105,0
24. Amfoang Timur	105,5
Kabupaten Kupang Kupang Regency	102,8

Catatan/Note: Hasil Proyeksi Penduduk Intern tahun 2020-2023(Pertengahan tahun/juni)/The result of Intern Population Projection 2020-2023(Mid of the year/June)

Sumber/Source: BPS/BPS-Statistics Indonesia

Tabel 3.1.2 Jumlah Penduduk Menurut Kelompok Umur dan Jenis Kelamin di Kabupaten Kupang, 2022
Table *Population by Age Groups and Sex in Kupang Regency, 2022*

Kelompok Umur <i>Age Groups</i>	Jenis Kelamin/Gender		
	Laki-Laki <i>Male</i>	Perempuan <i>Female</i>	Jumlah <i>Total</i>
(1)	(2)	(3)	(4)
0–4	13 369	12 761	26 130
5–9	16 252	15 916	32 168
10–14	16 596	15 578	32 174
15–19	18 559	17 912	36 471
20–24	18 144	17 440	35 584
25–29	18 772	17 927	36 699
30–34	16 775	16 501	33 276
35–39	14 049	14 860	28 909
40–44	11 872	12 324	24 196
45–49	10 469	10 913	21 382
50–54	9 247	9 084	18 331
55–59	8 681	8 472	17 153
60–64	7 220	6 631	13 851
65–69	5 283	4 628	9 911
70–74	3 599	3 111	6 710
75+	3 500	3 019	6 519
Kabupaten Kupang <i>Kupang Regency</i>	192 387	187 077	379 464

Catatan/Note: Hasil Proyeksi Penduduk Interm tahun 2020-2023(Pertengahan tahun/juni)/*The result of Interm Poplation Projection 2020-2023(Mid of the year/June)*

Sumber/Source: BPS/BPS-Statistics Indonesia

3.2 KETENAGAKERJAAN EMPLOYMENT

Tabel 3.2.1 **Jumlah Penduduk Berumur 15 Tahun ke Atas Menurut Jenis Kegiatan Selama Seminggu yang lalu dan Jenis Kelamin di Kabupaten Kupang, 2022**
Population Aged 15 Years and Over by Types of Activity During the Previous Week and Sex in Kupang Regency, 2022

Kegiatan Utama <i>Main Activity</i>	Jenis Kelamin/Sex		
	Laki-Laki <i>Male</i>	Perempuan <i>Female</i>	Laki-Laki+ Perempuan <i>Male+Female</i>
(1)	(2)	(3)	(4)
I. Angkatan Kerja/<i>Economically Active</i>	130 702	88 780	219 482
1. Bekerja/ <i>Working</i>	127 123	85 275	212 398
2. Pengangguran Terbuka/ <i>Unemployment</i>	3 579	3 505	7 084
II. Bukan Angkatan Kerja/<i>Not Economically Active</i>	18 775	53 137	71 912
1. Sekolah/ <i>Attending School</i>	11 348	15 111	26 459
2. Mengurus Rumah Tangga/ <i>Housekeeping</i>	3 987	34 676	38 663
3. Lainnya/ <i>Others</i>	3 440	3 350	6 790
Jumlah/<i>Total</i>	149 477	141 917	291 394

Catatan/*Note*: ...

Sumber/*Source*: BPS, Survei Angkatan Kerja Nasional (Sakernas) Agustus/BPS-Statistics Indonesia, August National Labor Force Survey

Tabel
Table 3.2.2

Penduduk Berumur 15 Tahun ke Atas Menurut Pendidikan Tertinggi yang Ditamatkan dan Jenis Kegiatan Selama Seminggu yang Lalu di Kabupaten Kupang, 2022
Population 15 Years of Age and Over by Educational Attainment and Type of Activity During the Previous Week in Kupang Regency, 2022

Pendidikan Tertinggi yang Ditamatkan ¹ <i>Educational Attainment¹</i>	Angkatan Kerja/ <i>Economically Active</i>			Persentase Bekerja terhadap Angkatan Kerja <i>Percentage of Working to Economically Active</i>
	Bekerja <i>Working</i>	Pengangguran ² <i>Unemployment²</i>	Jumlah Angkatan Kerja <i>Total of Economically Active</i>	
(1)	(2)	(3)	(4)	(5)
0	90 660	1 068	91 728	98,84
1	34 520	1 257	35 777	96,49
2	62 254	3 036	65 290	95,35
3	24 964	1 723	26 687	93,54
Jumlah/Total	212 398	7 084	219 482	96,77

Lanjutan Tabel/Continued Table 3.2.2

Pendidikan Tertinggi yang Ditamatkan ¹ Educational Attainment ¹	Bukan Angkatan Kerja Not Economically Active	Jumlah Total	Persentase Angkatan Kerja terhadap Penduduk Usia Kerja Percentage of Economically Active to Working Age Population
(1)	(6)	(7)	(8)
0	26 446	118 174	77,62
1	18 963	54 740	65,36
2	23 504	88 794	73,53
3	2 999	29 686	89,90
Jumlah/Total	71 912	291 394	75,32

Catatan/Note: ¹ 0. ≤ Sekolah Dasar (SD)/≤ Primary School

1. Sekolah Menengah Pertama/Junior High School

2. Sekolah Menengah Atas/Senior High School

3. Perguruan Tinggi/Collage

² 1. Mencari pekerjaan/Looking for work

2. Mempersiapkan usaha/Establishing a new business/firm

3. Merasa tidak mungkin mendapat pekerjaan/Feeling hopeless in looking for work (discouraged job seekers)

4. Sudah punya pekerjaan tetapi belum mulai bekerja/Having job already but not starting to work yet

Sumber/Source: BPS, Survei Angkatan Kerja Nasional (Sakernas) Agustus/BPS-Statistics Indonesia, August National Labor Force Survey

Tabel
Table 3.2.3

Penduduk Berumur 15 Tahun ke Atas yang Bekerja Selama Seminggu yang lalu Menurut Status Pekerjaan Utama dan Jenis Kelamin di Kabupaten Kupang, 2022
Population 15 Years of Age and Over Who Worked During The Previous Week by Main Employment Status and Sex in Kupang Regency, 2022

Status Pekerjaan Utama <i>Main Employment Status</i>	Laki-Laki <i>Male</i>	Perempuan <i>Female</i>	Jumlah <i>Total</i>
(1)	(2)	(3)	(4)
Berusaha sendiri <i>Own account worker</i>	34 325	21 485	55 810
Berusaha dibantu buruh tidak tetap/buruh tidak dibayar <i>Employer assisted by temporary worker/unpaid worker</i>	35 426	18 881	54 307
Berusaha dibantu buruh tetap/buruh dibayar <i>Employer assisted by permanent worker/paid worker</i>	3 878	-	3 878
Buruh/Karyawan/Pegawai/ <i>Employee</i>	29 865	13 978	43 843
Pekerja bebas <i>Casual worker</i>	3 019	3 015	6 034
Pekerja keluarga/tak dibayar <i>Family worker/unpaid worker</i>	20 610	27 916	48 526
Jumlah/Total	127 123	85 275	212 398


Catatan/Note: ...

Sumber/Source: BPS, Survei Angkatan Kerja Nasional (Sakernas) Agustus/BPS-Statistics Indonesia, August National Labor Force Survey

4

Sosial dan Kesejahteraan Rakyat *Social and Welfare*

Persentase Penduduk Miskin



Kabupaten Kupang
Memiliki **1** Rumah Sakit Umum
dan **8** Puskesmas Rawat Inap
Memiliki **47** Tenaga Medis, **567** Tenaga
Keperawatan, dan **783** Tenaga Kebidanan



Persentase Penduduk Miskin Di Kabupaten Kupang
Tahun 2022 Sebesar **21,70** persen dengan Indeks Kedalaman Kemiskinan
3,89 dan **1,01** Indeks Keparahan Kemiskinan

PENJELASAN TEKNIS

1. Tidak/belum pernah sekolah adalah mereka yang tidak pernah atau belum pernah terdaftar dan tidak pernah atau belum pernah aktif mengikuti pendidikan di suatu jenjang pendidikan formal.
2. Masih bersekolah adalah mereka yang terdaftar dan aktif mengikuti pendidikan di suatu jenjang pendidikan formal, baik pendidikan dasar, menengah, maupun pendidikan tinggi. Bagi mahasiswa yang masih cuti dianggap masih bersekolah.
3. Tidak bersekolah lagi adalah mereka yang pernah terdaftar dan aktif mengikuti pendidikan di suatu jenjang pendidikan formal, tetapi pada saat pencacahan tidak lagi terdaftar dan tidak aktif mengikuti pendidikan.
4. Tamat sekolah adalah menyelesaikan pelajaran yang ditandai dengan lulus ujian akhir pada kelas atau tingkat terakhir suatu jenjang pendidikan di sekolah negeri maupun swasta dengan mendapatkan Tanda Tamat Belajar/Ijazah. Seseorang yang belum mengikuti pelajaran pada kelas tertinggi tetapi telah mengikuti ujian akhir dan lulus dianggap tamat sekolah.
5. Dapat membaca dan menulis artinya dapat membaca dan

TECHNICAL NOTES

1. *No/never attended school is those who have never attended a formal education*
2. *Attending school is one who is currently registered and actively attending a formal school, including primary school, secondary school or tertiary education. Pupils who are taking break for a particular time categorized as attending school.*
3. *Not attending school anymore is the status of those who had registered and actively attended formal school yet during enumeration dates they have not anymore registered and actively attended school.*
4. *Being graduated is the status of those who have accomplished their study as they have passed a final exam in particular level of education either in public or private institution and are given certificate. Those, who have not yet attended the highest level in a particular education but have passed the final exam, are categorized as being graduated.*
5. *Literate and il literate means being able to read and write words/simple*

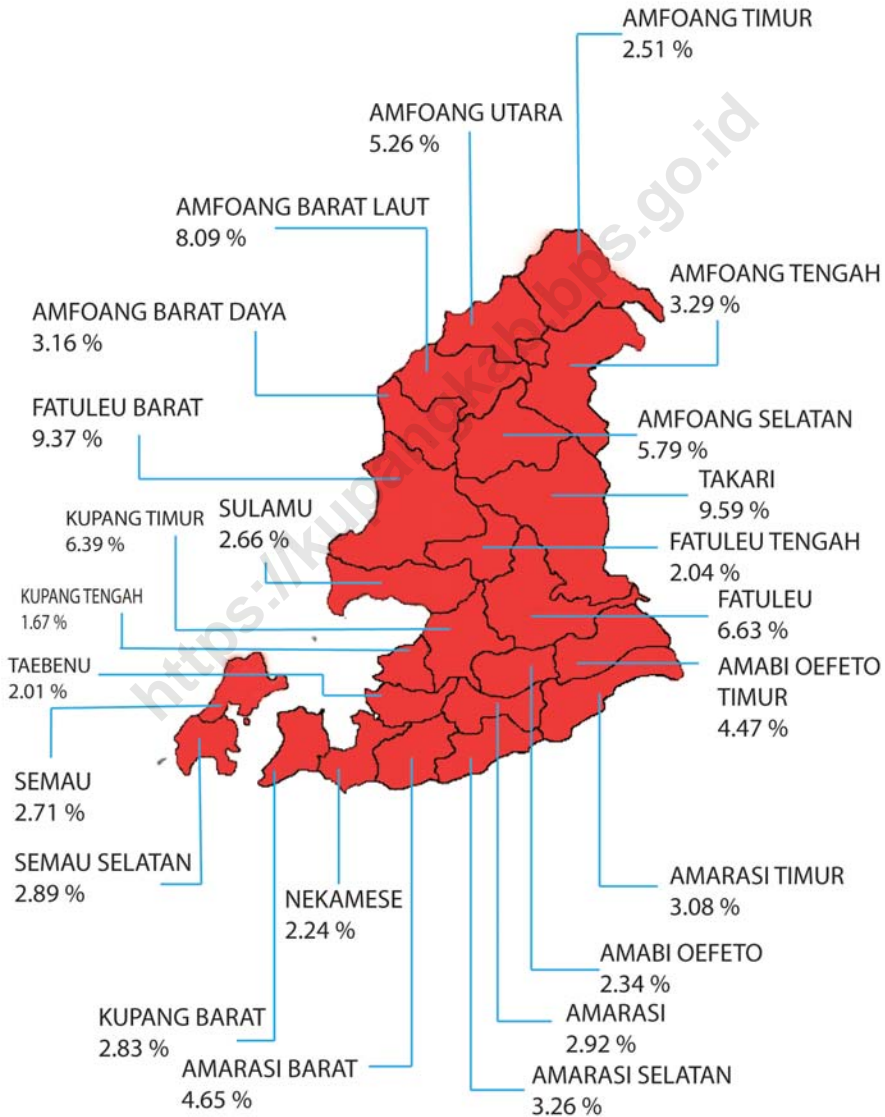
menulis kata-kata/kalimat sederhana dengan suatu aksara tertentu.

sentences using particular letter.

<https://kupangkab.bps.go.id>

Gambar 4.1
Figures

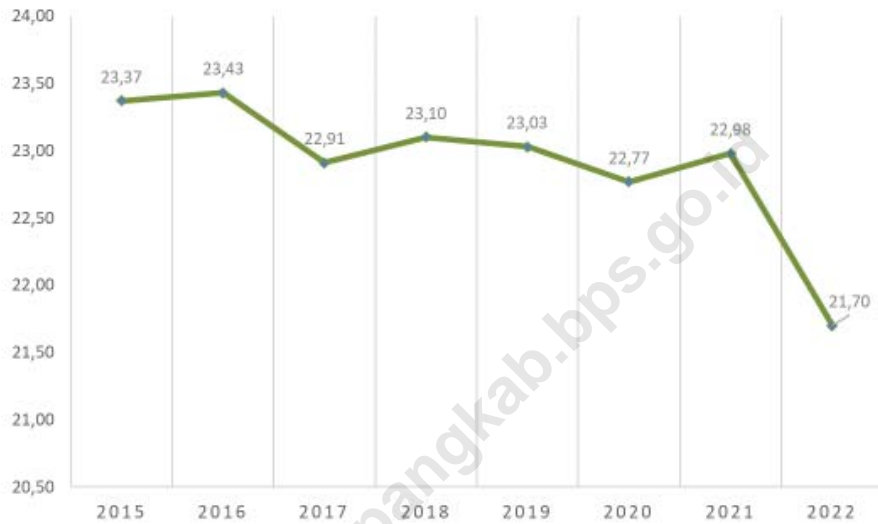
Luas Daerah menurut Kecamatan (%), 2022
Area of Subdistrict (%), 2022



Sumber/Source : Berdasarkan Peraturan Menteri Dalam Negeri No. 66 Tahun 2011 tanggal 28 Desember 2011
Based on Minister Of Home Affairs Regulation No 66/2011, December 28,2011

Gambar 4.2
Figures

Persentase Penduduk Miskin di Kabupaten Kupang, 2015 - 2022
Percentage of Poor People in Kupang Regency, 2015-2022



Catatan/Note: ...

Sumber/Source : BPS, Survei Sosial Ekonomi Nasional (SUSENAS)/ BPS–Statistics Indonesia, National Economic Survey

4.1 PENDIDIKAN EDUCATION

Tabel 4.1.1 Jumlah Sekolah, Guru, dan Murid Taman Kanak-Kanak (TK) di Bawah Kementerian Pendidikan, Kebudayaan, Riset, dan Teknologi Menurut Kecamatan di Kabupaten Kupang, 2021/2022 dan 2022/2023
Number of Schools, Teachers, and Pupils in Kindergarten Under The Ministry of Education, Culture, Research, and Technology by Subdistrict in Kupang Regency, 2021/2022 dan 2022/2023

Kecamatan Subdistrict	Sekolah/Schools					
	Negeri/Public		Swasta/Private		Jumlah/Total	
	2021/2022	2022/2023	2021/2022	2022/2023	2021/2022	2022/2023
(1)	(2)	(3)	(4)	(5)	(6)	(7)
01. Semau	-	-	4	3	4	3
02. Semau Selatan	-	-	1	1	1	1
03. Kupang Barat	1	1	2	2	3	3
04. Nekamese	-	-	-	-	-	-
05. Kupang Tengah	-	-	15	16	15	16
06. Taebenu	1	1	4	4	5	5
07. Amarasi	-	-	7	7	7	7
08. Amarasi Barat	-	-	7	6	7	6
09. Amarasi Selatan	-	-	3	3	3	3
10. Amarasi Timur	-	-	1	1	1	1
11. Kupang Timur	1	1	10	9	11	10
12. Amabi Oefeto Timur	1	1	1	1	2	2
13. Amabi Oefeto	1	1	4	3	5	4
14. Sulamu	-	-	6	6	6	6
15. Fatuleu	2	2	8	10	10	12

Lanjutan Tabel/*Continued Table* 4.1.1

Kecamatan <i>Subdistrict</i>	Sekolah/Schools					
	Negeri/ <i>Public</i>		Swasta/ <i>Private</i>		Jumlah/ <i>Total</i>	
	2021/2022	2022/2023	2021/2022	2022/2023	2021/2022	2022/2023
(1)	(2)	(3)	(4)	(5)	(6)	(7)
16. Fatuleu Tengah	-	-	-	1	-	1
17. Fatuleu Barat	-	-	1	-	1	-
18. Takari	1	1	4	4	5	5
19. Amfoang Selatan	1	1	-	-	1	1
20. Amfoang Barat Daya	-	-	-	-	-	-
21. Amfoang Tengah	-	-	-	-	-	-
22. Amfoang Utara	-	-	3	4	3	4
23. Amfoang Barat Laut	-	-	2	2	2	2
24. Amfoang Timur	-	-	2	-	2	-
Kabupaten Kupang <i>Kupang Regency</i>	9	9	85	83	94	92

Lanjutan Tabel/*Continued Table* 4.1.1

Kecamatan <i>Subdistrict</i>	Guru/Teachers					
	Negeri/ <i>Public</i>		Swasta/ <i>Private</i>		Jumlah/ <i>Total</i>	
	2021/2022	2022/2023	2021/2022	2022/2023	2021/2022	2022/2023
(1)	(8)	(9)	(10)	(11)	(12)	(13)
01. Semau	-	-	10	7	10	7
02. Semau Selatan	-	-	4	5	4	5
03. Kupang Barat	2	2	7	8	9	10
04. Nekamese	-	-	-	-	-	-
05. Kupang Tengah	-	-	50	59	50	59
06. Taebenu	3	2	12	13	15	15
07. Amarasi	-	-	15	16	15	16
08. Amarasi Barat	-	-	17	16	17	16
09. Amarasi Selatan	-	-	5	8	5	8
10. Amarasi Timur	-	-	4	3	4	3
11. Kupang Timur	5	5	22	20	27	25
12. Amabi Oefeto Timur	1	1	4	4	5	5
13. Amabi Oefeto	2	2	13	11	15	13
14. Sulamu	-	-	18	17	18	17
15. Fatuleu	5	7	21	29	26	36
16. Fatuleu Tengah	-	-	-	2	-	2
17. Fatuleu Barat	-	-	4	-	4	-
18. Takari	1	2	10	8	11	10
19. Amfoang Selatan	3	2	-	-	3	2
20. Amfoang Barat Daya	-	-	-	-	-	-
21. Amfoang Tengah	-	-	-	-	-	-
22. Amfoang Utara	-	-	9	9	9	9
23. Amfoang Barat Laut	-	-	5	8	5	8
24. Amfoang Timur	-	-	4	-	4	-
Kabupaten Kupang <i>Kupang Regency</i>	22	23	234	243	256	266

Lanjutan Tabel/Continued Table 4.1.1

Kecamatan Subdistrict	Murid/Pupils					
	Negeri/Public		Swasta/Private		Jumlah/Total	
	2021/2022	2022/2023	2021/2022	2022/2023	2021/2022	2022/2023
(1)	(14)	(15)	(16)	(17)	(18)	(19)
01. Semau	-	-	62	47	62	47
02. Semau Selatan	-	-	39	41	39	41
03. Kupang Barat	14	21	96	69	110	90
04. Nekamese	-	-	-	-	-	-
05. Kupang Tengah	-	-	436	488	436	488
06. Taebenu	27	30	109	113	136	143
07. Amarasi	-	-	147	143	147	143
08. Amarasi Barat	-	-	192	126	192	126
09. Amarasi Selatan	-	-	59	58	59	58
10. Amarasi Timur	-	-	12	9	12	9
11. Kupang Timur	18	21	254	203	272	224
12. Amabi Oefeto Timur	21	28	40	24	61	52
13. Amabi Oefeto	25	20	105	98	130	118
14. Sulamu	-	-	151	168	151	168
15. Fatuleu	60	57	202	188	262	245
16. Fatuleu Tengah	-	-	-	15	-	15
17. Fatuleu Barat	-	-	29	-	29	-
18. Takari	23	21	78	110	101	131
19. Amfoang Selatan	20	12	-	-	20	12
20. Amfoang Barat Daya	-	-	-	-	-	-
21. Amfoang Tengah	-	-	-	-	-	-
22. Amfoang Utara	-	-	66	65	66	65
23. Amfoang Barat Laut	-	-	63	83	63	83
24. Amfoang Timur	-	-	31	-	31	-
Kabupaten Kupang Kupang Regency	208	210	2 171	2 048	2 379	2 258

Catatan/Note: Data tahun 2022/2023 merupakan data semester ganjil laporan sampai dengan 30 November 2022/ Data for 2022/2023 is data odd semester report data up to 30 November 2022

Sumber/Source: Kementerian Pendidikan, Kebudayaan, Riset, dan Teknologi, Sistem Data Pokok Pendidikan, data semester ganjil/ Ministry of Education, Culture, Research, and Technology, Basic Education Data System, odd semester

Tabel
Table 4.1.2

**Jumlah Sekolah, Guru, dan Murid Raudatul Athfal (RA)
di Bawah Kementerian Agama Menurut Kecamatan di
Kabupaten Kupang, 2021/2022 dan 2021/2022**
*Number of Schools, Teachers, and Pupils in Raudatul Athfal
(RA) Under The Ministry of Religious Affairs by Subdistrict in
Kupang Regency, 2021/2022 dan 2022/2023*

Kecamatan Subdistrict	Sekolah/Schools		Guru/Teachers		Murid/Pupils	
	2021/2022	2022/2023	2021/2022	2022/2023	2021/2022	2022/2023
(1)	(2)	(3)	(4)	(5)	(6)	(7)
01. Semau	-	-	-	-	-	-
02. Semau Selatan	-	-	-	-	-	-
03. Kupang Barat	-	-	-	-	-	-
04. Nekamese	-	-	-	-	-	-
05. Kupang Tengah	-	-	-	-	-	-
06. Taebenu	-	-	-	-	-	-
07. Amarasi	-	-	-	-	-	-
08. Amarasi Barat	-	-	-	-	-	-
09. Amarasi Selatan	-	-	-	-	-	-
10. Amarasi Timur	-	-	-	-	-	-
11. Kupang Timur	-	-	6	6	62	44
12. Amabi Oefeto Timur	-	-	-	-	-	-
13. Amabi Oefeto	-	-	-	-	-	-
14. Sulamu	-	-	-	-	-	-
15. Fatuleu	-	-	-	-	-	-
16. Fatuleu Tengah	-	-	-	-	-	-
17. Fatuleu Barat	-	-	-	-	-	-
18. Takari	-	-	-	-	-	-
19. Amfoang Selatan	-	-	-	-	-	-
20. Amfoang Barat Daya	-	-	-	-	-	-
21. Amfoang Tengah	-	-	-	-	-	-
22. Amfoang Utara	-	-	-	-	-	-
23. Amfoang Barat Laut	-	-	-	-	-	-
24. Amfoang Timur	-	-	-	-	-	-
Kabupaten Kupang Kupang Regency	-	-	6	6	62	44

Catatan/Note: Seluruh Raudatul Athfal (RA) berstatus swasta/All Raudatul Athfal (RA) are private
Data Tahun 2021/2022 merupakan data semester ganjil laporan sampai dengan 31 Desember/Data for 2021/2022 is
odd semester report data up to 31 Desember

Sumber/Source: Kementerian Agama, Data Semester Ganjil/Ministry of Religious Affairs, Odd Semester Data

Tabel
Table 4.1.3

Jumlah Sekolah, Guru, dan Murid Sekolah Dasar (SD) di Bawah Kementerian Pendidikan, Kebudayaan, Riset, dan Teknologi Menurut Kecamatan di Kabupaten Kupang, 2021/2022 dan 2022/2023
Number of Schools, Teachers, and Pupils in Elementary Schools Under The Ministry of Education, Culture, Research, and Technology by Subdistrict in Kupang Regency, 2021/2022 dan 2022/2023

Kecamatan Subdistrict	Sekolah/Schools					
	Negeri/Public		Swasta/Private		Jumlah/Total	
	2021/2022	2022/2023	2021/2022	2022/2023	2021/2022	2022/2023
(1)	(2)	(3)	(4)	(5)	(6)	(7)
01. Semau	6	6	3	3	9	9
02. Semau Selatan	6	6	2	2	8	8
03. Kupang Barat	13	13	7	7	20	20
04. Nekamese	9	9	4	4	13	13
05. Kupang Tengah	11	11	9	9	20	20
06. Taebenu	10	10	5	5	15	15
07. Amarasi	16	16	3	3	19	19
08. Amarasi Barat	15	15	5	5	20	20
09. Amarasi Selatan	10	10	2	2	12	12
10. Amarasi Timur	12	12	1	1	13	13
11. Kupang Timur	20	20	9	9	29	29
12. Amabi Oefeto Timur	15	15	4	4	19	19
13. Amabi Oefeto	9	9	1	1	10	10
14. Sulamu	13	13	3	3	16	16
15. Fatuleu	27	27	6	6	33	33
16. Fatuleu Tengah	7	7	2	2	9	9
17. Fatuleu Barat	8	8	2	2	10	10
18. Takari	31	31	6	6	37	37
19. Amfoang Selatan	12	12	1	1	13	13
20. Amfoang Barat Daya	6	6	1	1	7	7
21. Amfoang Tengah	6	6	1	1	7	7
22. Amfoang Utara	9	9	-	-	9	9
23. Amfoang Barat Laut	9	9	-	-	9	9
24. Amfoang Timur	8	8	2	2	10	10
Kabupaten Kupang Kupang Regency	288	288	79	79	367	367

Lanjutan Tabel/*Continued Table* 4.1.3

Kecamatan Subdistrict	Guru/Teachers					
	Negeri/Public		Swasta/Private		Jumlah/Total	
	2021/2022	2022/2023	2021/2022	2022/2023	2021/2022	2022/2023
(1)	(8)	(9)	(10)	(11)	(12)	(13)
01. Semau	54	57	22	20	76	77
02. Semau Selatan	46	49	20	17	66	66
03. Kupang Barat	125	124	60	59	185	183
04. Nekamese	87	82	32	35	119	117
05. Kupang Tengah	215	213	118	118	333	331
06. Taebenu	96	99	50	50	146	149
07. Amarasi	162	173	23	21	185	194
08. Amarasi Barat	137	142	39	43	176	185
09. Amarasi Selatan	108	103	18	19	126	122
10. Amarasi Timur	101	105	11	12	112	117
11. Kupang Timur	283	284	87	95	370	379
12. Amabi Oefeto Timur	139	144	25	29	164	173
13. Amabi Oefeto	87	91	7	7	94	98
14. Sulamu	141	136	31	36	172	172
15. Fatuleu	266	264	40	44	306	308
16. Fatuleu Tengah	56	67	16	17	72	84
17. Fatuleu Barat	70	71	15	14	85	85
18. Takari	254	263	38	35	292	298
19. Amfoang Selatan	100	98	6	6	106	104
20. Amfoang Barat Daya	55	63	8	8	63	71
21. Amfoang Tengah	49	55	6	7	55	62
22. Amfoang Utara	70	86	-	-	70	86
23. Amfoang Barat Laut	73	84	-	-	73	84
24. Amfoang Timur	55	68	16	17	71	85
Kabupaten Kupang Kupang Regency	2 829	2 921	688	709	3 517	3 630

Lanjutan Tabel/Continued Table 4.1.3

Kecamatan Subdistrict	Murid/Pupils					
	Negeri Public		Swasta Private		Jumlah Total	
	2021/2022	2022/2023	2021/2022	2022/2023	2021/2022	2022/2023
(1)	(14)	(15)	(16)	(17)	(18)	(19)
01. Semau	489	502	333	316	822	818
02. Semau Selatan	484	514	256	245	740	759
03. Kupang Barat	1 338	1 383	689	699	2 027	2 082
04. Nekamese	950	1 002	308	305	1 258	1 307
05. Kupang Tengah	3 500	3 613	1 858	1 797	5 358	5 410
06. Taebenu	929	928	547	531	1 476	1 459
07. Amarasi	1 495	1 445	295	292	1 790	1 737
08. Amarasi Barat	1 344	1 348	449	447	1 793	1 795
09. Amarasi Selatan	1 023	1 001	269	276	1 292	1 277
10. Amarasi Timur	978	911	83	84	1 061	995
11. Kupang Timur	4 109	4 105	1 433	1 403	5 542	5 508
12. Amabi Oefeto Timur	1 629	1 648	261	248	1 890	1 896
13. Amabi Oefeto	950	943	47	52	997	995
14. Sulamu	1 464	1 460	408	432	1 872	1 892
15. Fatuleu	2 877	2 913	408	414	3 285	3 327
16. Fatuleu Tengah	494	496	142	142	636	638
17. Fatuleu Barat	1 109	1 135	240	232	1 349	1 367
18. Takari	2 482	2 402	425	439	2 907	2 841
19. Amfoang Selatan	1 184	1 107	66	73	1 250	1 180
20. Amfoang Barat Daya	510	534	76	76	586	610
21. Amfoang Tengah	721	688	78	73	799	761
22. Amfoang Utara	927	953	-	-	927	953
23. Amfoang Barat Laut	1 335	1 331	-	-	1 335	1 331
24. Amfoang Timur	928	899	270	254	1 198	1 153
Kabupaten Kupang Kupang Regency	33 249	33 261	8 941	8 830	42 190	42 091

Catatan/Note: ...

Sumber/Source: Kementerian Pendidikan, Kebudayaan, Riset, dan Teknologi, Sistem Data Pokok Pendidikan, data semester ganjil/ Ministry of Education, Culture, Research, and Technology, Basic Education Data System, odd semester

Tabel
Table 4.1.4

Jumlah Sekolah, Guru, dan Murid Madrasah Ibtidaiyah (MI) di Bawah Kementerian Agama Menurut Kecamatan di Kabupaten Kupang, 2021/2022 dan 2022/2023
Number of Schools, Teachers, and Pupils in Madrasah Ibtidaiyah (MI) Under The Ministry of Religious Affairs by Subdistrict in Kupang Regency, 2021/2022 dan 2022/2023

Kecamatan Subdistrict	Sekolah/Schools					
	Negeri/Public		Swasta/Private		Jumlah/Total	
	2021/2022	2022/2023	2021/2022	2022/2023	2021/2022	2022/2023
(1)	(2)	(3)	(4)	(5)	(6)	(7)
01. Semau	-	-	-	-	-	-
02. Semau Selatan	-	-	-	-	-	-
03. Kupang Barat	-	-	-	-	-	-
04. Nekamese	-	-	-	-	-	-
05. Kupang Tengah	-	-	-	-	-	-
06. Taebenu	-	-	-	-	-	-
07. Amarasi	-	-	1	1	1	1
08. Amarasi Barat	-	-	-	-	-	-
09. Amarasi Selatan	-	-	-	-	-	-
10. Amarasi Timur	-	-	-	-	-	-
11. Kupang Timur	-	-	1	1	1	1
12. Amabi Oefeto Timur	-	-	-	-	-	-
13. Amabi Oefeto	-	-	-	-	-	-
14. Sulamu	1	1	-	-	1	1
15. Fatuleu	-	-	-	-	-	-
16. Fatuleu Tengah	-	-	-	-	-	-
17. Fatuleu Barat	-	-	-	-	-	-
18. Takari	-	-	1	1	1	1
19. Amfoang Selatan	-	-	-	-	-	-
20. Amfoang Barat Daya	-	-	-	-	-	-
21. Amfoang Tengah	-	-	-	-	-	-
22. Amfoang Utara	-	-	-	-	-	-
23. Amfoang Barat Laut	-	-	-	-	-	-
24. Amfoang Timur	-	-	-	-	-	-
Kabupaten Kupang Kupang Regency	1	1	3	3	4	4

Lanjutan Tabel/Continued Table 4.1.4

Kecamatan Subdistrict	Guru /Teachers					
	Negeri/Public		Swasta/Private		Jumlah/Total	
	2021/2022	2022/2023	2021/2022	2022/2023	2021/2022	2022/2023
(1)	(8)	(9)	(10)	(11)	(12)	(13)
01. Semau	-	-	-	-	-	-
02. Semau Selatan	-	-	-	-	-	-
03. Kupang Barat	-	-	-	-	-	-
04. Nekamese	-	-	-	-	-	-
05. Kupang Tengah	-	-	-	-	-	-
06. Taebenu	-	-	-	-	-	-
07. Amarasi	-	-	12	13	12	13
08. Amarasi Barat	-	-	-	-	-	-
09. Amarasi Selatan	-	-	-	-	-	-
10. Amarasi Timur	-	-	-	-	-	-
11. Kupang Timur	-	-	10	9	10	9
12. Amabi Oefeto Timur	-	-	-	-	-	-
13. Amabi Oefeto	-	-	-	-	-	-
14. Sulamu	22	26	-	-	22	26
15. Fatuleu	-	-	-	-	-	-
16. Fatuleu Tengah	-	-	-	-	-	-
17. Fatuleu Barat	-	-	-	-	-	-
18. Takari	-	-	7	7	7	7
19. Amfoang Selatan	-	-	-	-	-	-
20. Amfoang Barat Daya	-	-	-	-	-	-
21. Amfoang Tengah	-	-	-	-	-	-
22. Amfoang Utara	-	-	-	-	-	-
23. Amfoang Barat Laut	-	-	-	-	-	-
24. Amfoang Timur	-	-	-	-	-	-
Kabupaten Kupang Kupang Regency	22	26	29	29	51	55

Lanjutan Tabel/*Continued Table* 4.1.4

Kecamatan Subdistrict	Murid/Pupils					
	Negeri/Public		Swasta/Private		Jumlah/Total	
	2021/2022	2022/2023	2021/2022	2022/2023	2021/2022	2022/2023
(1)	(14)	(15)	(16)	(17)	(18)	(19)
01. Semau	-	-	-	-	-	-
02. Semau Selatan	-	-	-	-	-	-
03. Kupang Barat	-	-	-	-	-	-
04. Nekamese	-	-	-	-	-	-
05. Kupang Tengah	-	-	-	-	-	-
06. Taebenu	-	-	-	-	-	-
07. Amarasi	-	-	114	110	114	110
08. Amarasi Barat	-	-	-	-	-	-
09. Amarasi Selatan	-	-	-	-	-	-
10. Amarasi Timur	-	-	-	-	-	-
11. Kupang Timur	-	-	176	184	176	184
12. Amabi Oefeto Timur	-	-	-	-	-	-
13. Amabi Oefeto	-	-	-	-	-	-
14. Sulamu	301	311	-	-	301	311
15. Fatuleu	-	-	-	-	-	-
16. Fatuleu Tengah	-	-	-	-	-	-
17. Fatuleu Barat	-	-	-	-	-	-
18. Takari	-	-	61	63	61	63
19. Amfoang Selatan	-	-	-	-	-	-
20. Amfoang Barat Daya	-	-	-	-	-	-
21. Amfoang Tengah	-	-	-	-	-	-
22. Amfoang Utara	-	-	-	-	-	-
23. Amfoang Barat Laut	-	-	-	-	-	-
24. Amfoang Timur	-	-	-	-	-	-
Kabupaten Kupang Kupang Regency	301	311	351	357	652	668

Catatan/Note: Data Tahun 2021/2022 merupakan data semester ganjil laporan sampai dengan 31 Desember/Data for 2021/2022 is odd semester report data up to 31 Desember

Sumber/Source: Kementerian Agama, Data Semester Ganjil/Ministry of Religious Affairs, Odd Semester Data

Tabel
Table 4.1.5

Jumlah Sekolah, Guru, dan Murid Sekolah Menengah Pertama (SMP) di Bawah Kementerian Pendidikan, Kebudayaan, Riset, dan Teknologi Menurut Kecamatan di Kabupaten Kupang, 2021/2022 dan 2022/2023

Number of Schools, Teachers, and Pupils in Junior High Schools Under The Ministry of Education, Culture, Research, and Technology by Subdistrict in Kupang Regency, 2021/2022 dan 2022/2023

Kecamatan Subdistrict	Sekolah/Schools					
	Negeri/Public		Swasta/Private		Jumlah/Total	
	2021/2022	2022/2023	2021/2022	2022/2023	2021/2022	2022/2023
(1)	(2)	(3)	(4)	(5)	(6)	(7)
01. Semau	3	3	-	-	3	3
02. Semau Selatan	2	2	-	-	2	2
03. Kupang Barat	6	6	1	1	7	7
04. Nekamese	6	6	-	-	6	6
05. Kupang Tengah	7	7	6	6	13	13
06. Taebenu	5	5	1	1	6	6
07. Amarasi	6	6	5	5	11	11
08. Amarasi Barat	8	8	1	1	9	9
09. Amarasi Selatan	4	4	3	3	7	7
10. Amarasi Timur	7	7	-	-	7	7
11. Kupang Timur	10	10	1	1	11	11
12. Amabi Oefeto Timur	9	9	1	1	10	10
13. Amabi Oefeto	6	6	1	-	7	6
14. Sulamu	5	5	-	-	5	5
15. Fatuleu	13	13	2	2	15	15
16. Fatuleu Tengah	7	7	-	-	7	7
17. Fatuleu Barat	5	5	-	-	5	5
18. Takari	14	14	-	-	14	14
19. Amfoang Selatan	6	6	-	-	6	6
20. Amfoang Barat Daya	4	4	-	-	4	4
21. Amfoang Tengah	3	3	-	-	3	3
22. Amfoang Utara	3	3	-	-	3	3
23. Amfoang Barat Laut	4	4	-	-	4	4
24. Amfoang Timur	4	4	1	1	5	5
Kabupaten Kupang Kupang Regency	147	147	23	22	170	169

Lanjutan Tabel/Continued Table 4.1.5

Kecamatan Subdistrict	Guru /Teachers					
	Negeri/Public		Swasta/Private		Jumlah/Total	
	2021/2022	2022/2023	2021/2022	2022/2023	2021/2022	2022/2023
(1)	(8)	(9)	(10)	(11)	(12)	(13)
01. Semau	44	41	-	-	44	41
02. Semau Selatan	27	26	-	-	27	26
03. Kupang Barat	118	111	5	4	123	115
04. Nekamese	77	76	-	-	77	76
05. Kupang Tengah	150	151	73	69	223	220
06. Taebenu	93	85	7	8	100	93
07. Amarasi	96	97	40	41	136	138
08. Amarasi Barat	122	129	7	8	129	137
09. Amarasi Selatan	57	63	31	32	88	95
10. Amarasi Timur	78	80	-	-	78	80
11. Kupang Timur	189	199	10	12	199	211
12. Amabi Oefeto Timur	103	113	10	11	113	124
13. Amabi Oefeto	69	71	8	-	77	71
14. Sulamu	75	78	-	-	75	78
15. Fatuleu	173	166	13	10	186	176
16. Fatuleu Tengah	69	75	-	-	69	75
17. Fatuleu Barat	47	51	-	-	47	51
18. Takari	176	178	-	-	176	178
19. Amfoang Selatan	48	52	-	-	48	52
20. Amfoang Barat Daya	38	43	-	-	38	43
21. Amfoang Tengah	35	37	-	-	35	37
22. Amfoang Utara	36	41	-	-	36	41
23. Amfoang Barat Laut	37	43	-	-	37	43
24. Amfoang Timur	37	40	12	13	49	53
Kabupaten Kupang Kupang Regency	1 994	2 046	216	208	2 210	2 254

Lanjutan Tabel/Continued Table 4.1.5

Kecamatan Subdistrict	Murid/Pupils					
	Negeri/Public		Swasta/Private		Jumlah/Total	
	2021/2022	2022/2023	2021/2022	2022/2023	2021/2022	2022/2023
(1)	(14)	(15)	(16)	(17)	(18)	(19)
01. Semau	457	444	-	-	457	444
02. Semau Selatan	376	344	-	-	376	344
03. Kupang Barat	903	828	31	27	934	855
04. Nekamese	630	604	-	-	630	604
05. Kupang Tengah	1 729	1 677	780	698	2 509	2 375
06. Taebenu	749	687	19	29	768	716
07. Amarasi	849	766	299	284	1 148	1 050
08. Amarasi Barat	934	842	62	58	996	900
09. Amarasi Selatan	464	419	319	297	783	716
10. Amarasi Timur	578	553	-	-	578	553
11. Kupang Timur	2 442	2 277	79	83	2 521	2 360
12. Amabi Oefeto Timur	948	881	37	27	985	908
13. Amabi Oefeto	568	503	8	-	576	503
14. Sulamu	1 103	982	-	-	1 103	982
15. Fatuleu	1 785	1 599	144	148	1 929	1 747
16. Fatuleu Tengah	383	352	-	-	383	352
17. Fatuleu Barat	612	582	-	-	612	582
18. Takari	1 593	1 509	-	-	1 593	1 509
19. Amfoang Selatan	666	659	-	-	666	659
20. Amfoang Barat Daya	327	293	-	-	327	293
21. Amfoang Tengah	460	444	-	-	460	444
22. Amfoang Utara	564	531	-	-	564	531
23. Amfoang Barat Laut	631	584	-	-	631	584
24. Amfoang Timur	322	319	185	175	507	494
Kabupaten Kupang Kupang Regency	20 073	18 679	1 963	1 826	22 036	20 505

Catatan/Note: ...

Sumber/Source: Kementerian Pendidikan, Kebudayaan, Riset, dan Teknologi, Sistem Data Pokok Pendidikan, data semester ganjil/
Ministry of Education, Culture, Research, and Technology, Basic Education Data System, odd semester

Tabel
Table 4.1.6

Jumlah Sekolah, Guru, dan Murid Madrasah Tsanawiyah (MTs) di Bawah Kementerian Agama Menurut Kecamatan di Kabupaten Kupang, 2021/2022 dan 2022/2023
Number of Schools, Teachers, and Pupils in Madrasah Tsanawiyah (MTs) Under The Ministry of Religious Affairs by Subdistrict in Kupang Regency, 2021/2022 dan 2022/2023

Kecamatan Subdistrict	Sekolah/Schools					
	Negeri/Public		Swasta/Private		Jumlah/Total	
	2021/2022	2022/2023	2021/2022	2022/2023	2021/2022	2022/2023
(1)	(2)	(3)	(4)	(5)	(6)	(7)
01. Semau	-	-	-	-	-	-
02. Semau Selatan	-	-	-	-	-	-
03. Kupang Barat	-	-	1	1	1	1
04. Nekamese	-	-	-	-	-	-
05. Kupang Tengah	-	-	-	-	-	-
06. Taebenu	-	-	-	-	-	-
07. Amarasi	-	-	1	1	1	1
08. Amarasi Barat	-	-	-	-	-	-
09. Amarasi Selatan	-	-	-	-	-	-
10. Amarasi Timur	-	-	-	-	-	-
11. Kupang Timur	-	-	1	1	1	1
12. Amabi Oefeto Timur	-	-	-	-	-	-
13. Amabi Oefeto	-	-	-	-	-	-
14. Sulamu	-	-	-	1	-	1
15. Fatuleu	-	-	-	-	-	-
16. Fatuleu Tengah	-	-	-	-	-	-
17. Fatuleu Barat	-	-	-	-	-	-
18. Takari	-	-	-	-	-	-
19. Amfoang Selatan	-	-	-	-	-	-
20. Amfoang Barat Daya	-	-	-	-	-	-
21. Amfoang Tengah	-	-	-	-	-	-
22. Amfoang Utara	-	-	-	-	-	-
23. Amfoang Barat Laut	-	-	-	-	-	-
24. Amfoang Timur	-	-	-	-	-	-
Kabupaten Kupang Kupang Regency	-	-	3	4	3	4

Lanjutan Tabel/Continued Table 4.1.6

Kecamatan Subdistrict	Guru /Teachers					
	Negeri/Public		Swasta/Private		Jumlah/Total	
	2020/2021	2021/2022	2020/2021	2021/2022	2020/2021	2021/2022
(1)	(8)	(9)	(10)	(11)	(12)	(13)
01. Semau	-	-	-	-	-	-
02. Semau Selatan	-	-	-	-	-	-
03. Kupang Barat	-	-	14	18	14	18
04. Nekamese	-	-	-	-	-	-
05. Kupang Tengah	-	-	-	-	-	-
06. Taebenu	-	-	-	-	-	-
07. Amarasi	-	-	8	8	8	8
08. Amarasi Barat	-	-	-	-	-	-
09. Amarasi Selatan	-	-	-	-	-	-
10. Amarasi Timur	-	-	-	-	-	-
11. Kupang Timur	-	-	7	9	7	9
12. Amabi Oefeto Timur	-	-	-	-	-	-
13. Amabi Oefeto	-	-	-	-	-	-
14. Sulamu	-	-	-	7	-	7
15. Fatuleu	-	-	-	-	-	-
16. Fatuleu Tengah	-	-	-	-	-	-
17. Fatuleu Barat	-	-	-	-	-	-
18. Takari	-	-	-	-	-	-
19. Amfoang Selatan	-	-	-	-	-	-
20. Amfoang Barat Daya	-	-	-	-	-	-
21. Amfoang Tengah	-	-	-	-	-	-
22. Amfoang Utara	-	-	-	-	-	-
23. Amfoang Barat Laut	-	-	-	-	-	-
24. Amfoang Timur	-	-	-	-	-	-
Kabupaten Kupang Kupang Regency	-	-	29	42	29	42

Lanjutan Tabel/Continued Table 4.1.6

Kecamatan Subdistrict	Murid/Pupils					
	Negeri/Public		Swasta/Private		Jumlah/Total	
	2021/2022	2022/2023	2021/2022	2022/2023	2021/2022	2022/2023
(1)	(14)	(15)	(16)	(17)	(18)	(19)
01. Semau	-	-	-	-	-	-
02. Semau Selatan	-	-	-	-	-	-
03. Kupang Barat	-	-	107	63	107	63
04. Nekamese	-	-	-	-	-	-
05. Kupang Tengah	-	-	-	-	-	-
06. Taebenu	-	-	-	-	-	-
07. Amarasi	-	-	54	46	54	46
08. Amarasi Barat	-	-	-	-	-	-
09. Amarasi Selatan	-	-	-	-	-	-
10. Amarasi Timur	-	-	-	-	-	-
11. Kupang Timur	-	-	56	54	56	54
12. Amabi Oefeto Timur	-	-	-	-	-	-
13. Amabi Oefeto	-	-	-	-	-	-
14. Sulamu	-	-	-	16	-	16
15. Fatuleu	-	-	-	-	-	-
16. Fatuleu Tengah	-	-	-	-	-	-
17. Fatuleu Barat	-	-	-	-	-	-
18. Takari	-	-	-	-	-	-
19. Amfoang Selatan	-	-	-	-	-	-
20. Amfoang Barat Daya	-	-	-	-	-	-
21. Amfoang Tengah	-	-	-	-	-	-
22. Amfoang Utara	-	-	-	-	-	-
23. Amfoang Barat Laut	-	-	-	-	-	-
24. Amfoang Timur	-	-	-	-	-	-
Kabupaten Kupang Kupang Regency	-	-	217	179	217	179

Catatan/Note: Data Tahun 2021/2022 merupakan data semester ganjil laporan sampai dengan 31 Desember/Data for 2021/2022 is odd semester report data up to 31 Desember

Sumber/Source: Kementerian Agama, Data Semester Ganjil/Ministry of Religious Affairs, Odd Semester Data

Tabel
Table 4.1.7

Jumlah Sekolah, Guru, dan Murid Sekolah Menengah Atas (SMA) di Bawah Kementerian Pendidikan, Kebudayaan, Riset, dan Teknologi Menurut Kecamatan di Kabupaten Kupang, 2021/2022 dan 2022/2023
Number of Schools, Teachers, and Pupils in Senior High School Under The Ministry of Education, Culture, Research, and Technology by Subdistrict in Kupang Regency, 2021/2022 dan 2022/2023

Kecamatan Subdistrict	Sekolah/Schools					
	Negeri/Public		Swasta/Private		Jumlah/Total	
	2021/2022	2022/2023	2021/2022	2022/2023	2021/2022	2022/2023
(1)	(2)	(3)	(4)	(5)	(6)	(7)
01. Semau	2	2	-	-	2	2
02. Semau Selatan	1	1	-	-	1	1
03. Kupang Barat	2	2	-	-	2	2
04. Nekamese	2	2	-	-	2	2
05. Kupang Tengah	2	2	6	6	8	8
06. Taebenu	2	2	-	-	2	2
07. Amarasi	2	2	4	4	6	6
08. Amarasi Barat	2	2	-	-	2	2
09. Amarasi Selatan	3	3	-	-	3	3
10. Amarasi Timur	3	3	-	-	3	3
11. Kupang Timur	3	3	-	-	3	3
12. Amabi Oefeto Timur	3	3	-	-	3	3
13. Amabi Oefeto	1	1	-	-	1	1
14. Sulamu	2	2	1	1	3	3
15. Fatuleu	3	3	2	2	5	5
16. Fatuleu Tengah	3	3	-	-	3	3
17. Fatuleu Barat	2	2	-	-	2	2
18. Takari	4	4	-	-	4	4
19. Amfoang Selatan	1	1	-	-	1	1
20. Amfoang Barat Daya	1	1	-	-	1	1
21. Amfoang Tengah	1	1	-	-	1	1
22. Amfoang Utara	1	1	-	-	1	1
23. Amfoang Barat Laut	1	1	-	-	1	1
24. Amfoang Timur	2	2	-	-	2	2
Kabupaten Kupang Kupang Regency	49	49	13	13	62	62

Lanjutan Tabel/Continued Table 4.1.7

Kecamatan Subdistrict	Guru /Teachers					
	Negeri/Public		Swasta/Private		Jumlah/Total	
	2021/2022	2022/2023	2021/2022	2022/2023	2021/2022	2022/2023
(1)	(8)	(9)	(10)	(11)	(12)	(13)
01. Semau	38	47	-	-	38	47
02. Semau Selatan	24	26	-	-	24	26
03. Kupang Barat	59	72	-	-	59	72
04. Nekamese	49	50	-	-	49	50
05. Kupang Tengah	62	68	83	91	145	159
06. Taebenu	67	69	-	-	67	69
07. Amarasi	64	72	26	35	90	107
08. Amarasi Barat	54	56	-	-	54	56
09. Amarasi Selatan	52	60	-	-	52	60
10. Amarasi Timur	54	56	-	-	54	56
11. Kupang Timur	155	164	-	-	155	164
12. Amabi Oefeto Timur	72	80	-	-	72	80
13. Amabi Oefeto	23	27	-	-	23	27
14. Sulamu	40	49	14	16	54	65
15. Fatuleu	92	99	15	20	107	119
16. Fatuleu Tengah	56	57	-	-	56	57
17. Fatuleu Barat	40	43	-	-	40	43
18. Takari	71	79	-	-	71	79
19. Amfoang Selatan	26	26	-	-	26	26
20. Amfoang Barat Daya	20	21	-	-	20	21
21. Amfoang Tengah	22	22	-	-	22	22
22. Amfoang Utara	18	22	-	-	18	22
23. Amfoang Barat Laut	22	25	-	-	22	25
24. Amfoang Timur	37	39	-	-	37	39
Kabupaten Kupang Kupang Regency	1 217	1 329	138	162	1 355	1 491

Lanjutan Tabel/Continued Table 4.1.7

Kecamatan Subdistrict	Murid/Pupils					
	Negeri/Public		Swasta/Private		Jumlah/Total	
	2021/2022	2022/2023	2021/2022	2022/2023	2021/2022	2022/2023
(1)	(14)	(15)	(16)	(17)	(18)	(19)
01. Semau	443	408	-	-	443	408
02. Semau Selatan	327	304	-	-	327	304
03. Kupang Barat	586	583	-	-	586	583
04. Nekamese	440	403	-	-	440	403
05. Kupang Tengah	729	776	879	859	1 608	1 635
06. Taebenu	691	704	-	-	691	704
07. Amarasi	712	732	329	342	1 041	1 074
08. Amarasi Barat	721	698	-	-	721	698
09. Amarasi Selatan	585	557	-	-	585	557
10. Amarasi Timur	498	498	-	-	498	498
11. Kupang Timur	2 372	2 284	-	-	2 372	2 284
12. Amabi Oefeto Timur	790	757	-	-	790	757
13. Amabi Oefeto	229	269	-	-	229	269
14. Sulamu	547	592	168	162	715	754
15. Fatuleu	1 283	1 278	212	289	1 495	1 567
16. Fatuleu Tengah	337	323	-	-	337	323
17. Fatuleu Barat	454	431	-	-	454	431
18. Takari	778	795	-	-	778	795
19. Amfoang Selatan	262	269	-	-	262	269
20. Amfoang Barat Daya	205	179	-	-	205	179
21. Amfoang Tengah	198	221	-	-	198	221
22. Amfoang Utara	282	317	-	-	282	317
23. Amfoang Barat Laut	372	380	-	-	372	380
24. Amfoang Timur	421	435	-	-	421	435
Kabupaten Kupang Kupang Regency	14 262	14 193	1 588	1 652	15 850	15 845

Catatan/Note: ...

Sumber/Source: Kementerian Pendidikan, Kebudayaan, Riset, dan Teknologi, Sistem Data Pokok Pendidikan, data semester ganjil/
Ministry of Education, Culture, Research, and Technology, Basic Education Data System, odd semester

Tabel
Table 4.1.8

Jumlah Sekolah, Guru, dan Murid Sekolah Menengah Kejuruan (SMK) di Bawah Kementerian Pendidikan, Kebudayaan, Riset, dan Teknologi Menurut Kecamatan di Kabupaten Kupang, 2021/2022 dan 2022/2023

Number of Schools, Teachers, and Pupils in Vocational High Schools Under The Ministry of Education, Culture, Research, and Technology by Subdistrict in Kupang Regency, 2021/2022 dan 2022/2023

Kecamatan Subdistrict	Sekolah/Schools					
	Negeri/Public		Swasta/Private		Jumlah/Total	
	2021/2022	2022/2023	2021/2022	2022/2023	2021/2022	2022/2023
(1)	(2)	(3)	(4)	(5)	(6)	(7)
01. Semau	-	-	-	-	-	-
02. Semau Selatan	-	-	-	-	-	-
03. Kupang Barat	3	2	1	1	4	3
04. Nekamese	-	-	1	-	1	-
05. Kupang Tengah	-	-	4	4	4	4
06. Taebenu	-	1	-	-	-	1
07. Amarasi	1	1	-	-	1	1
08. Amarasi Barat	1	1	1	1	2	2
09. Amarasi Selatan	1	1	-	-	1	1
10. Amarasi Timur	-	-	-	-	-	-
11. Kupang Timur	1	1	1	1	2	2
12. Amabi Oefeto Timur	1	1	1	1	2	2
13. Amabi Oefeto	1	1	-	-	1	1
14. Sulamu	-	-	1	1	1	1
15. Fatuleu	1	1	-	-	1	1
16. Fatuleu Tengah	-	-	-	-	-	-
17. Fatuleu Barat	-	-	-	-	-	-
18. Takari	2	2	-	-	2	2
19. Amfoang Selatan	2	2	-	-	2	2
20. Amfoang Barat Daya	-	-	-	-	-	-
21. Amfoang Tengah	1	1	-	-	1	1
22. Amfoang Utara	-	-	-	-	-	-
23. Amfoang Barat Laut	1	1	-	-	1	1
24. Amfoang Timur	-	-	-	-	-	-
Kabupaten Kupang Kupang Regency	16	16	10	9	26	25

Lanjutan Tabel/Continued Table 4.1.8

Kecamatan Subdistrict	Guru /Teachers					
	Negeri/Public		Swasta/Private		Jumlah/Total	
	2021/2022	2022/2023	2021/2022	2022/2023	2021/2022	2022/2023
(1)	(8)	(9)	(10)	(11)	(12)	(13)
01. Semau	-	-	-	-	-	-
02. Semau Selatan	-	-	-	-	-	-
03. Kupang Barat	80	62	10	12	90	74
04. Nekamese	-	-	11	-	11	-
05. Kupang Tengah	-	-	31	30	31	30
06. Taebenu	-	5	-	-	-	5
07. Amarasi	28	26	-	-	28	26
08. Amarasi Barat	17	18	10	11	27	29
09. Amarasi Selatan	23	23	-	-	23	23
10. Amarasi Timur	-	-	-	-	-	-
11. Kupang Timur	44	43	14	14	58	57
12. Amabi Oefeto Timur	15	17	9	10	24	27
13. Amabi Oefeto	16	16	-	-	16	16
14. Sulamu	-	-	10	18	10	18
15. Fatuleu	29	30	-	-	29	30
16. Fatuleu Tengah	-	-	-	-	-	-
17. Fatuleu Barat	-	-	-	-	-	-
18. Takari	56	62	-	-	56	62
19. Amfoang Selatan	31	31	-	-	31	31
20. Amfoang Barat Daya	-	-	-	-	-	-
21. Amfoang Tengah	6	14	-	-	6	14
22. Amfoang Utara	-	-	-	-	-	-
23. Amfoang Barat Laut	39	40	-	-	39	40
24. Amfoang Timur	-	-	-	-	-	-
Kabupaten Kupang Kupang Regency	384	387	95	95	479	482

Lanjutan Tabel/*Continued Table* 4.1.8

Kecamatan Subdistrict	Murid/Pupils					
	Negeri/Public		Swasta/Private		Jumlah/Total	
	2021/2022	2022/2023	2021/2022	2022/2023	2021/2022	2022/2023
(1)	(14)	(15)	(16)	(17)	(18)	(19)
01. Semau	-	-	-	-	-	-
02. Semau Selatan	-	-	-	-	-	-
03. Kupang Barat	341	236	107	67	448	303
04. Nekamese	-	-	11	-	11	-
05. Kupang Tengah	-	-	421	512	421	512
06. Taebenu	-	18	-	-	-	18
07. Amarasi	127	116	-	-	127	116
08. Amarasi Barat	83	75	22	26	105	101
09. Amarasi Selatan	139	119	-	-	139	119
10. Amarasi Timur	-	-	-	-	-	-
11. Kupang Timur	165	170	284	271	449	441
12. Amabi Oefeto Timur	111	86	49	50	160	136
13. Amabi Oefeto	88	119	-	-	88	119
14. Sulamu	-	-	132	115	132	115
15. Fatuleu	216	284	-	-	216	284
16. Fatuleu Tengah	-	-	-	-	-	-
17. Fatuleu Barat	-	-	-	-	-	-
18. Takari	524	484	-	-	524	484
19. Amfoang Selatan	193	186	-	-	193	186
20. Amfoang Barat Daya	-	-	-	-	-	-
21. Amfoang Tengah	61	63	-	-	61	63
22. Amfoang Utara	-	-	-	-	-	-
23. Amfoang Barat Laut	163	159	-	-	163	159
24. Amfoang Timur	-	-	-	-	-	-
Kabupaten Kupang Kupang Regency	2 211	2 115	1 026	1 041	3 237	3 156

Catatan/Note: ...

Sumber/Source: Kementerian Pendidikan, Kebudayaan, Riset, dan Teknologi, Sistem Data Pokok Pendidikan, data semester ganjil/
Ministry of Education, Culture, Research, and Technology, Basic Education Data System, odd semester

Tabel
Table 4.1.9

**Jumlah Sekolah, Guru, dan Murid Madrasah Aliyah (MA)
di Bawah Kementerian Agama Menurut Kecamatan di
Kabupaten Kupang, 2021/2022 dan 2022/2023**
**Number of Schools, Teachers, and Pupils in Madrasah Aliyah
(MA) Under the Ministry of Religious Affairs by Subdistrict in
Kupang Regency, 2021/2022 dan 2022/2023**

Kecamatan Subdistrict	Sekolah/Schools					
	Negeri/Public		Swasta/Private		Jumlah/Total	
	2021/2022	2022/2023	2021/2022	2022/2023	2021/2022	2022/2023
(1)	(2)	(3)	(4)	(5)	(6)	(7)
01. Semau	-	-	-	-	-	-
02. Semau Selatan	-	-	-	-	-	-
03. Kupang Barat	-	-	1	1	1	1
04. Nekamese	-	-	-	-	-	-
05. Kupang Tengah	-	-	-	-	-	-
06. Taebenu	-	-	-	-	-	-
07. Amarasi	-	-	-	-	-	-
08. Amarasi Barat	-	-	-	-	-	-
09. Amarasi Selatan	-	-	-	-	-	-
10. Amarasi Timur	-	-	-	-	-	-
11. Kupang Timur	-	-	-	-	-	-
12. Amabi Oefeto Timur	-	-	-	-	-	-
13. Amabi Oefeto	-	-	-	-	-	-
14. Sulamu	-	-	-	-	-	-
15. Fatuleu	-	-	-	-	-	-
16. Fatuleu Tengah	-	-	-	-	-	-
17. Fatuleu Barat	-	-	-	-	-	-
18. Takari	-	-	-	-	-	-
19. Amfoang Selatan	-	-	-	-	-	-
20. Amfoang Barat Daya	-	-	-	-	-	-
21. Amfoang Tengah	-	-	-	-	-	-
22. Amfoang Utara	-	-	-	-	-	-
23. Amfoang Barat Laut	-	-	-	-	-	-
24. Amfoang Timur	-	-	-	-	-	-
Kabupaten Kupang Kupang Regency	-	-	1	1	1	1

Lanjutan Tabel/*Continued Table* 4.1.9

Kecamatan Subdistrict	Guru /Teachers					
	Negeri/Public		Swasta/Private		Jumlah/Total	
	2020/2021	2021/2022	2020/2021	2021/2022	2020/2021	2021/2022
(1)	(8)	(9)	(10)	(11)	(12)	(13)
01. Semau	-	-	-	-	-	-
02. Semau Selatan	-	-	-	-	-	-
03. Kupang Barat	-	-	6	6	6	6
04. Nekamese	-	-	-	-	-	-
05. Kupang Tengah	-	-	-	-	-	-
06. Taebenu	-	-	-	-	-	-
07. Amarasi	-	-	-	-	-	-
08. Amarasi Barat	-	-	-	-	-	-
09. Amarasi Selatan	-	-	-	-	-	-
10. Amarasi Timur	-	-	-	-	-	-
11. Kupang Timur	-	-	-	-	-	-
12. Amabi Oefeto Timur	-	-	-	-	-	-
13. Amabi Oefeto	-	-	-	-	-	-
14. Sulamu	-	-	-	-	-	-
15. Fatuleu	-	-	-	-	-	-
16. Fatuleu Tengah	-	-	-	-	-	-
17. Fatuleu Barat	-	-	-	-	-	-
18. Takari	-	-	-	-	-	-
19. Amfoang Selatan	-	-	-	-	-	-
20. Amfoang Barat Daya	-	-	-	-	-	-
21. Amfoang Tengah	-	-	-	-	-	-
22. Amfoang Utara	-	-	-	-	-	-
23. Amfoang Barat Laut	-	-	-	-	-	-
24. Amfoang Timur	-	-	-	-	-	-
Kabupaten Kupang Kupang Regency	-	-	6	6	6	6

Lanjutan Tabel/Continued Table 4.1.9

Kecamatan Subdistrict	Murid/Pupils					
	Negeri/Public		Swasta/Private		Jumlah/Total	
	2020/2021	2021/2022	2020/2021	2021/2022	2020/2021	2021/2022
(1)	(14)	(15)	(16)	(17)	(18)	(19)
01. Semau	-	-	-	-	-	-
02. Semau Selatan	-	-	-	-	-	-
03. Kupang Barat	-	-	94	40	94	40
04. Nekamese	-	-	-	-	-	-
05. Kupang Tengah	-	-	-	-	-	-
06. Taebenu	-	-	-	-	-	-
07. Amarasi	-	-	-	-	-	-
08. Amarasi Barat	-	-	-	-	-	-
09. Amarasi Selatan	-	-	-	-	-	-
10. Amarasi Timur	-	-	-	-	-	-
11. Kupang Timur	-	-	-	-	-	-
12. Amabi Oefeto Timur	-	-	-	-	-	-
13. Amabi Oefeto	-	-	-	-	-	-
14. Sulamu	-	-	-	-	-	-
15. Fatuleu	-	-	-	-	-	-
16. Fatuleu Tengah	-	-	-	-	-	-
17. Fatuleu Barat	-	-	-	-	-	-
18. Takari	-	-	-	-	-	-
19. Amfoang Selatan	-	-	-	-	-	-
20. Amfoang Barat Daya	-	-	-	-	-	-
21. Amfoang Tengah	-	-	-	-	-	-
22. Amfoang Utara	-	-	-	-	-	-
23. Amfoang Barat Laut	-	-	-	-	-	-
24. Amfoang Timur	-	-	-	-	-	-
Kabupaten Kupang Kupang Regency	-	-	94	40	94	40

Catatan/Note: Data Tahun 2021/2022 merupakan data semester ganjil laporan sampai dengan 31 Desember/Data for 2021/2022 is odd semester report data up to 31 Desember

Sumber/Source: Kementerian Agama, Data Semester Ganjil/Ministry of Religious Affairs, Odd Semester Data

Tabel
Table 4.1.10

Jumlah Desa¹/Kelurahan yang Memiliki Fasilitas Sekolah Menurut Kecamatan dan Tingkat Pendidikan di Kabupaten Kupang, 2019–2021
Number of Villages¹/Kelurahan Having Educational Facilities by Subdistrict and Educational Level in Kupang Regency, 2019–2021

Kecamatan Subdistrict	SD Primary School		
	2019	2020	2021
(1)	(2)	(3)	(4)
01. Semau	8	8	8
02. Semau Selatan	6	6	6
03. Kupang Barat	12	12	12
04. Nekamese	11	11	11
05. Kupang Tengah	8	8	8
06. Taebenu	8	8	8
07. Amarasi	9	9	9
08. Amarasi Barat	8	8	8
09. Amarasi Selatan	5	5	5
10. Amarasi Timur	4	4	4
11. Kupang Timur	13	13	13
12. Amabi Oefeto Timur	10	10	10
13. Amabi Oefeto	7	7	5
14. Sulamu	7	7	7
15. Fatuleu	10	10	10
16. Fatuleu Tengah	5	5	4
17. Fatuleu Barat	4	4	4
18. Takari	10	10	9
19. Amfoang Selatan	7	7	7
20. Amfoang Barat Daya	4	4	4
21. Amfoang Tengah	6	6	6
22. Amfoang Utara	6	6	6
23. Amfoang Barat Laut	5	5	5
24. Amfoang Timur	4	4	4
Kabupaten Kupang Kupang Regency	177	177	173

Lanjutan Tabel/Continued Table 4.1.10

Kecamatan Subdistrict	SMP Junior High School		
	2019	2020	2021
(1)	(5)	(6)	(7)
01. Semau	8	8	8
02. Semau Selatan	6	6	6
03. Kupang Barat	12	12	12
04. Nekamese	11	11	11
05. Kupang Tengah	8	8	8
06. Taebenu	8	8	8
07. Amarasi	9	9	9
08. Amarasi Barat	8	8	8
09. Amarasi Selatan	5	5	5
10. Amarasi Timur	4	4	4
11. Kupang Timur	13	13	13
12. Amabi Oefeto Timur	10	10	10
13. Amabi Oefeto	7	7	5
14. Sulamu	7	7	7
15. Fatuleu	10	10	10
16. Fatuleu Tengah	5	5	4
17. Fatuleu Barat	4	4	4
18. Takari	10	10	9
19. Amfoang Selatan	7	7	7
20. Amfoang Barat Daya	4	4	4
21. Amfoang Tengah	6	6	6
22. Amfoang Utara	6	6	6
23. Amfoang Barat Laut	5	5	5
24. Amfoang Timur	4	4	4
Kabupaten Kupang Kupang Regency	177	177	173

Lanjutan Tabel/*Continued Table* 4.1.10

Kecamatan Subdistrict	SMA Senior High School		
	2019	2020	2021
(1)	(8)	(9)	(10)
01. Semau	8	8	8
02. Semau Selatan	6	6	6
03. Kupang Barat	12	12	12
04. Nekamese	11	11	11
05. Kupang Tengah	8	8	8
06. Taebenu	8	8	8
07. Amarasi	9	9	9
08. Amarasi Barat	8	8	8
09. Amarasi Selatan	5	5	5
10. Amarasi Timur	4	4	4
11. Kupang Timur	13	13	13
12. Amabi Oefeto Timur	10	10	10
13. Amabi Oefeto	7	7	5
14. Sulamu	7	7	7
15. Fatuleu	10	10	10
16. Fatuleu Tengah	5	5	4
17. Fatuleu Barat	4	4	4
18. Takari	10	10	9
19. Amfoang Selatan	7	7	7
20. Amfoang Barat Daya	4	4	4
21. Amfoang Tengah	6	6	6
22. Amfoang Utara	6	6	6
23. Amfoang Barat Laut	5	5	5
24. Amfoang Timur	4	4	4
Kabupaten Kupang Kupang Regency	177	177	173

Lanjutan Tabel/Continued Table 4.1.10

Kecamatan Subdistrict	SMK Vocational School		
	2019	2020	2021
(1)	(11)	(12)	(13)
01. Semau	–	–	–
02. Semau Selatan	–	–	–
03. Kupang Barat	4	4	4
04. Nekamese	1	1	1
05. Kupang Tengah	1	3	2
06. Taebenu	1	1	1
07. Amarasi	1	1	1
08. Amarasi Barat	2	2	2
09. Amarasi Selatan	1	1	1
10. Amarasi Timur	–	–	–
11. Kupang Timur	2	2	3
12. Amabi Oefeto Timur	2	2	2
13. Amabi Oefeto	1	1	–
14. Sulamu	1	1	1
15. Fatuleu	1	1	1
16. Fatuleu Tengah	–	–	–
17. Fatuleu Barat	–	–	–
18. Takari	2	2	2
19. Amfoang Selatan	2	2	2
20. Amfoang Barat Daya	–	–	–
21. Amfoang Tengah	–	–	–
22. Amfoang Utara	–	–	–
23. Amfoang Barat Laut	1	1	1
24. Amfoang Timur	–	–	–
Kabupaten Kupang Kupang Regency	23	25	24

Lanjutan Tabel/*Continued Table* 4.1.10

Kecamatan Subdistrict	Perguruan Tinggi University		
	2019	2020	2021
(1)	(14)	(15)	(16)
01. Semau	–	–	–
02. Semau Selatan	–	–	–
03. Kupang Barat	1	2	1
04. Nekamese	–	–	–
05. Kupang Tengah	2	2	2
06. Taebenu	2	2	2
07. Amarasi	–	–	–
08. Amarasi Barat	–	–	–
09. Amarasi Selatan	–	–	–
10. Amarasi Timur	–	–	–
11. Kupang Timur	1	–	–
12. Amabi Oefeto Timur	–	–	–
13. Amabi Oefeto	–	–	–
14. Sulamu	–	–	–
15. Fatuleu	–	–	–
16. Fatuleu Tengah	–	–	–
17. Fatuleu Barat	–	–	–
18. Takari	–	–	–
19. Amfoang Selatan	–	–	–
20. Amfoang Barat Daya	–	–	–
21. Amfoang Tengah	–	–	–
22. Amfoang Utara	–	–	–
23. Amfoang Barat Laut	–	–	–
24. Amfoang Timur	–	–	–
Kabupaten Kupang Kupang Regency	6	6	5

Catatan/Note: ¹ Desa pada tabel ini termasuk Unit Permukiman Transmigrasi (UPT) yang masih dibina oleh kementerian terkait/
Villages in this table include Transmigration Settlement Unit which is still fostered by the relevant ministries

Sumber/Source: BPS, Pendataan Potensi Desa (Podes)/BPS-Statistics Indonesia, Village Potential Data Collection

Tabel 4.1.11 Angka Partisipasi Murni (APM) dan Angka Partisipasi Kasar (APK) Menurut Jenjang Pendidikan di Kabupaten Kupang, 2021 dan 2022
Net Enrollment Rate and Gross Enrollment Rate by Educational Level in Kupang Regency, 2021 and 2022

Jenjang Pendidikan <i>Educational Level</i>	Angka Partisipasi Murni (APM) <i>Net Enrollment Rate</i>		Angka Partisipasi Kasar (APK) <i>Gross Enrollment Rate</i>	
	2021	2022	2021	2022
(1)	(2)	(3)	(4)	(5)
SD/MI <i>Elementary School</i>	94,44	94,69	107,00	108,26
SMP/MTs <i>Junior High School</i>	74,06	74,68	97,15	91,49
SMA/MK/MA <i>Senior High School</i>	58,25	59,91	95,43	96,22

Catatan/Note: ...

Sumber/Source: BPS, Survei Sosial Ekonomi Nasional (SUSENAS)/ BPS—Statistics Indonesia, National Socioeconomic Survey

Tabel
Table 4.1.12

Persentase Penduduk Berumur 15 Tahun ke Atas yang Melek Huruf Menurut Kelompok Umur di Kabupaten Kupang, 2021 dan 2022
Percentage of Literate People Aged 15 Years and Over by Age Group in Kupang Regency, 2021 and 2022

Kelompok Umur Age Group	2021	2022
(1)	(2)	(3)
15–19	100,00	99,43
20–24	95,86	99,60
25–29	99,23	97,30
30–34	98,11	97,80
35–39	97,23	96,16
40–44	96,14	96,50
45–49	96,60	95,13
50+	76,06	84,04
15–24	98,00	99,52
15–44	97,84	97,97
15+	92,03	94,22
45+	81,24	86,72

Catatan/Note: ...

Sumber/Source: BPS, Survei Sosial Ekonomi Nasional (Susenas)/BPS-Statistics Indonesia, National Socioeconomic Survey

4.2 KESEHATAN HEALTH

Tabel 4.2.1 Jumlah Desa¹/Kelurahan Yang Memiliki Sarana Kesehatan Menurut Kecamatan di Kabupaten Kupang, 2019–2021
Number of Villages¹/kelurahan Having Health Facilities by Subdistrict in Kupang Regency, 2019–2021

Kecamatan Subdistrict	Rumah Sakit/Hospital		
	2019	2020	2021
(1)	(2)	(3)	(4)
01. Semau	-	-	-
02. Semau Selatan	-	-	-
03. Kupang Barat	-	-	-
04. Nekamese	-	-	-
05. Kupang Tengah	-	-	-
06. Taebenu	-	-	-
07. Amarasi	-	-	-
08. Amarasi Barat	-	-	-
09. Amarasi Selatan	-	-	-
10. Amarasi Timur	-	-	-
11. Kupang Timur	1	1	1
12. Amabi Oefeto Timur	-	-	-
13. Amabi Oefeto	-	-	-
14. Sulamu	-	-	-
15. Fatuleu	-	-	-
16. Fatuleu Tengah	-	-	-
17. Fatuleu Barat	-	-	-
18. Takari	-	-	-
19. Amfoang Selatan	-	-	-
20. Amfoang Barat Daya	-	-	-
21. Amfoang Tengah	-	-	-
22. Amfoang Utara	-	-	-
23. Amfoang Barat Laut	-	-	-
24. Amfoang Timur	-	-	-
Kabupaten Kupang Kupang Regency	-	-	-

Lanjutan Tabel/*Continued Table* 4.2.1

Kecamatan <i>Subdistrict</i>	Rumah Sakit Bersalin/ <i>Maternity Hospital</i>		
	2019	2020	2021
(1)	(5)	(6)	(7)
01. Semau	-	-	-
02. Semau Selatan	-	-	-
03. Kupang Barat	-	-	-
04. Nekamese	-	-	-
05. Kupang Tengah	-	-	-
06. Taebenu	-	-	-
07. Amarasi	-	-	-
08. Amarasi Barat	-	-	-
09. Amarasi Selatan	-	-	-
10. Amarasi Timur	-	-	-
11. Kupang Timur	-	-	-
12. Amabi Oefeto Timur	-	-	-
13. Amabi Oefeto	-	-	-
14. Sulamu	-	-	-
15. Fatuleu	-	-	-
16. Fatuleu Tengah	-	-	-
17. Fatuleu Barat	-	-	-
18. Takari	-	-	-
19. Amfoang Selatan	-	-	-
20. Amfoang Barat Daya	-	-	-
21. Amfoang Tengah	-	-	-
22. Amfoang Utara	-	-	-
23. Amfoang Barat Laut	-	-	-
24. Amfoang Timur	-	-	-
Kabupaten Kupang <i>Kupang Regency</i>	-	-	-

Lanjutan Tabel/Continued Table 4.2.1

Kecamatan Subdistrict	Poliklinik/ <i>Polyclinic</i>		
	2019	2020	2021
(1)	(8)	(9)	(10)
01. Semau	-	-	-
02. Semau Selatan	-	-	-
03. Kupang Barat	2	1	1
04. Nekamese	-	-	-
05. Kupang Tengah	2	2	1
06. Taebenu	2	2	2
07. Amarasi	1	1	1
08. Amarasi Barat	-	-	-
09. Amarasi Selatan	2	1	1
10. Amarasi Timur	-	-	-
11. Kupang Timur	2	2	2
12. Amabi Oefeto Timur	-	-	-
13. Amabi Oefeto	-	-	-
14. Sulamu	-	-	-
15. Fatuleu	-	-	-
16. Fatuleu Tengah	-	-	-
17. Fatuleu Barat	-	-	-
18. Takari	-	-	-
19. Amfoang Selatan	-	-	-
20. Amfoang Barat Daya	-	-	-
21. Amfoang Tengah	-	-	-
22. Amfoang Utara	-	-	-
23. Amfoang Barat Laut	-	-	-
24. Amfoang Timur	-	-	-
Kabupaten Kupang Kupang Regency	11	9	8

Lanjutan Tabel/*Continued Table* 4.2.1

Kecamatan <i>Subdistrict</i>	Puskesmas/ <i>Public Health Center</i>		
	2019	2020	2021
(1)	(11)	(12)	(13)
01. Semau	1	1	1
02. Semau Selatan	1	1	1
03. Kupang Barat	1	1	1
04. Nekamese	1	1	1
05. Kupang Tengah	1	1	1
06. Taebenu	1	2	-
07. Amarasi	1	1	1
08. Amarasi Barat	1	1	1
09. Amarasi Selatan	1	1	1
10. Amarasi Timur	1	1	1
11. Kupang Timur	2	2	2
12. Amabi Oefeto Timur	1	1	1
13. Amabi Oefeto	1	1	-
14. Sulamu	1	2	2
15. Fatuleu	1	1	1
16. Fatuleu Tengah	1	1	1
17. Fatuleu Barat	1	1	1
18. Takari	2	2	2
19. Amfoang Selatan	1	1	1
20. Amfoang Barat Daya	1	1	1
21. Amfoang Tengah	1	1	1
22. Amfoang Utara	1	1	1
23. Amfoang Barat Laut	1	1	1
24. Amfoang Timur	1	1	1
Kabupaten Kupang <i>Kupang Regency</i>	26	28	28

Lanjutan Tabel/Continued Table 4.2.1

Kecamatan Subdistrict	Puskesmas Pembantu/Subsidiary of Public Health Center		
	2020	2021	2022
(1)	(14)	(15)	(16)
01. Semau	7	7	6
02. Semau Selatan	5	5	5
03. Kupang Barat	11	11	11
04. Nekamese	10	10	9
05. Kupang Tengah	7	7	7
06. Taebenu	7	7	7
07. Amarasi	8	8	8
08. Amarasi Barat	7	7	6
09. Amarasi Selatan	4	4	4
10. Amarasi Timur	4	4	4
11. Kupang Timur	10	9	9
12. Amabi Oefeto Timur	9	9	8
13. Amabi Oefeto	5	5	3
14. Sulamu	5	4	5
15. Fatuleu	9	9	9
16. Fatuleu Tengah	5	5	5
17. Fatuleu Barat	4	3	3
18. Takari	6	9	9
19. Amfoang Selatan	6	6	6
20. Amfoang Barat Daya	3	3	3
21. Amfoang Tengah	5	5	4
22. Amfoang Utara	4	3	3
23. Amfoang Barat Laut	5	5	5
24. Amfoang Timur	5	5	5
Kabupaten Kupang Kupang Regency	151	150	144

Lanjutan Tabel/*Continued Table* 4.2.1

Kecamatan <i>Subdistrict</i>	Apotek/ <i>Pharmacy</i>		
	2020	2021	2022
(1)	(17)	(18)	(19)
01. Semau	-	1	-
02. Semau Selatan	-	-	-
03. Kupang Barat	-	-	-
04. Nekamese	-	-	-
05. Kupang Tengah	3	2	3
06. Taebenu	1	1	1
07. Amarasi	-	-	-
08. Amarasi Barat	-	-	1
09. Amarasi Selatan	-	-	-
10. Amarasi Timur	-	-	-
11. Kupang Timur	3	3	3
12. Amabi Oefeto Timur	-	-	-
13. Amabi Oefeto	-	-	-
14. Sulamu	-	-	-
15. Fatuleu	-	-	-
16. Fatuleu Tengah	-	-	-
17. Fatuleu Barat	-	-	-
18. Takari	1	-	-
19. Amfoang Selatan	-	-	-
20. Amfoang Barat Daya	-	-	-
21. Amfoang Tengah	-	-	-
22. Amfoang Utara	-	-	-
23. Amfoang Barat Laut	-	-	-
24. Amfoang Timur	-	-	-
Kabupaten Kupang <i>Kupang Regency</i>	8	7	8

Catatan/*Note*: ¹ Desa pada tabel ini termasuk Unit Permukiman Transmigrasi (UPT) yang masih dibina oleh kementerian terkait/
Villages in this table include Transmigration Settlement Unit which is still fostered by the relevant ministries

Sumber/*Source*: BPS, Pendataan Potensi Desa (Podes)/*BPS-Statistics Indonesia, Village Potential Data Collecting*

Tabel 4.2.2 Jumlah Tenaga Kesehatan Menurut Kecamatan di Kabupaten Kupang, 2022
Table 4.2.2 Number of Health Human Resources by Subdistrict in Kupang Regency, 2022

Kecamatan Subdistrict	Tenaga Medis ¹ Medical Worker ¹	Psikologi Klinis Clinical Psychology	Tenaga Keperawatan Nursing Worker	Tenaga Kebidanan Midwifery Worker	Tenaga Kefarmasian Pharmaceutical Worker
(1)	(2)	(3)	(4)	(5)	(6)
01. Semau	1	-	7	12	2
02. Semau Selatan	1	-	7	8	2
03. Kupang Barat	3	-	20	53	1
04. Nekamese	-	-	21	33	3
05. Kupang Tengah	3	-	33	60	3
06. Taebenu	1	-	18	39	2
07. Amarasi	1	-	13	29	2
08. Amarasi Barat	1	-	11	19	2
09. Amarasi Selatan	2	-	13	23	3
10. Amarasi Timur	1	-	17	16	1
11. Kupang Timur	47	-	237	211	24
12. Amabi Oefeto Timur	-	-	17	24	2
13. Amabi Oefeto	2	-	6	20	1
14. Sulamu	2	-	20	18	3
15. Fatuleu	2	-	32	59	3
16. Fatuleu Tengah	1	-	12	19	1
17. Fatuleu Barat	1	-	8	17	1
18. Takari	3	-	25	38	4
19. Amfoang Selatan	1	-	10	12	1
20. Amfoang Barat Daya	1	-	8	18	1
21. Amfoang Tengah	1	-	7	11	-
22. Amfoang Utara	2	-	9	16	1
23. Amfoang Barat Laut	1	-	7	12	2
24. Amfoang Timur	1	-	9	16	1
Kabupaten Kupang Kupang Regency	79	-	567	783	47

Lanjutan Tabel/Continued Table 4.2.2

Kecamatan <i>Subdistrict</i>	Tenaga Kesehatan Masyarakat <i>Public Health worker</i>	Tenaga Kesehatan Lingkungan <i>Enviromental Health Worker</i>	Tenaga Gizi <i>Nutritionist</i>	Tenaga Keterampilan Fisik <i>Physical Therapists</i>
(1)	(7)	(8)	(9)	(10)
01. Semau	2	1	1	-
02. Semau Selatan	1	1	2	-
03. Kupang Barat	3	4	10	-
04. Nekamese	5	1	3	-
05. Kupang Tengah	2	2	6	-
06. Taebenu	7	4	2	1
07. Amarasi	2	1	5	-
08. Amarasi Barat	3	2	3	-
09. Amarasi Selatan	2	2	2	-
10. Amarasi Timur	1	1	2	-
11. Kupang Timur	21	17	33	2
12. Amabi Oefeto Timur	3	1	6	-
13. Amabi Oefeto	2	1	3	-
14. Sulamu	1	3	3	-
15. Fatuleu	3	2	4	-
16. Fatuleu Tengah	3	2	1	-
17. Fatuleu Barat	3	2	1	-
18. Takari	3	7	5	-
19. Amfoang Selatan	1	-	-	-
20. Amfoang Barat Daya	2	1	2	-
21. Amfoang Tengah	2	1	2	-
22. Amfoang Utara	1	1	1	-
23. Amfoang Barat Laut	1	2	4	-
24. Amfoang Timur	1	-	2	-
Kabupaten Kupang <i>Kupang Regency</i>	75	59	103	3

Lanjutan Tabel/Continued Table 4.2.2

Kecamatan Subdistrict	Tenaga Ketenangan Medis Medical Technicians	Tenaga Teknik Biomedika Biomedical Engineer	Tenaga Kesehatan Tradisional Traditional Health Worker
(1)	(11)	(12)	(13)
01. Semau	2	-	-
02. Semau Selatan	1	-	-
03. Kupang Barat	4	-	-
04. Nekamese	2	-	-
05. Kupang Tengah	4	-	-
06. Taebenu	6	-	-
07. Amarasi	4	-	-
08. Amarasi Barat	5	-	-
09. Amarasi Selatan	0	-	-
10. Amarasi Timur	2	-	-
11. Kupang Timur	7	-	-
12. Amabi Oefeto Timur	0	-	-
13. Amabi Oefeto	1	-	-
14. Sulamu	0	-	-
15. Fatuleu	1	-	-
16. Fatuleu Tengah	0	-	-
17. Fatuleu Barat	2	-	-
18. Takari	2	-	-
19. Amfoang Selatan	2	-	-
20. Amfoang Barat Daya	1	-	-
21. Amfoang Tengah	2	-	-
22. Amfoang Utara	2	-	-
23. Amfoang Barat Laut	1	-	-
24. Amfoang Timur	1	-	-
Kabupaten Kupang Kupang Regency	52	-	-

Lanjutan Tabel/*Continued Table* 4.2.2

Kecamatan <i>Subdistrict</i>	Juru Kesehatan <i>Trained Health Worker</i>	Juru Vaksinasi <i>Vaccination Specialist</i>	Pengelolaan Imunisasi <i>Immunisation Specialist</i>
(1)	(14)	(15)	(16)
01. Sema	-	1	1
02. Sema Selatan	-	1	1
03. Kupang Barat	-	1	1
04. Nekamese	-	1	1
05. Kupang Tengah	-	1	1
06. Taebenu	-	1	1
07. Amarasi	-	1	1
08. Amarasi Barat	-	1	1
09. Amarasi Selatan	-	1	1
10. Amarasi Timur	-	1	1
11. Kupang Timur	-	2	2
12. Amabi Oefeto Timur	-	1	1
13. Amabi Oefeto	-	1	1
14. Sulamu	-	1	1
15. Fatuleu	-	1	1
16. Fatuleu Tengah	-	1	1
17. Fatuleu Barat	-	1	1
18. Takari	-	2	2
19. Amfoang Selatan	-	1	1
20. Amfoang Barat Daya	-	1	1
21. Amfoang Tengah	-	1	1
22. Amfoang Utara	-	1	1
23. Amfoang Barat Laut	-	1	1
24. Amfoang Timur	-	1	1
Kabupaten Kupang <i>Kupang Regency</i>	-	26	26

Catatan/ *Note* : ¹ Tenaga medis terdiri atas dokter, dokter gigi, dokter spesialis, dan dokter gigi spesialis baik di dalam maupun di luar negeri yang diakui oleh Pemerintah RI sesuai dengan peraturan perundang-undangan (UU No. 29 Tahun 2004 tentang Praktik Kedokteran)/*Medical worker includes doctor, dentist, medical specialist, and dentist specialist at home and abroad recognized by Indonesian government in accordance with the laws and regulations (Law No. 29 year 2004 about Medical Practice)*

Sumber/*Source*: Dinas Kesehatan Kabupaten Kupang/*Health Service of Kupang Regency*

Tabel
Table 4.2.3**Jumlah Rumah Sakit Umum, Rumah Sakit Khusus, dan Puskesmas Menurut Kecamatan di Kabupaten Kupang, 2021 dan 2022****Number of General Hospital, Specialized Hospital, and Public Health Center by Subdistrict in Kupang Regency, 2021 and 2022**

Kecamatan Subdistrict	Rumah Sakit Umum General Hospital		Rumah Sakit Khusus Specialized Hospital	
	2021	2022	2021	2022
(1)	(2)	(3)	(4)	(5)
01. Semau	-	-	-	-
02. Semau Selatan	-	-	-	-
03. Kupang Barat	-	-	-	-
04. Nekamese	-	-	-	-
05. Kupang Tengah	-	-	-	-
06. Taebenu	-	-	-	-
07. Amarasi	-	-	-	-
08. Amarasi Barat	-	-	-	-
09. Amarasi Selatan	-	-	-	-
10. Amarasi Timur	-	-	-	-
11. Kupang Timur	1	1	-	-
12. Amabi Oefeto Timur	-	-	-	-
13. Amabi Oefeto	-	-	-	-
14. Sulamu	-	-	-	-
15. Fatuleu	-	-	-	-
16. Fatuleu Tengah	-	-	-	-
17. Fatuleu Barat	-	-	-	-
18. Takari	-	-	-	-
19. Amfoang Selatan	-	-	-	-
20. Amfoang Barat Daya	-	-	-	-
21. Amfoang Tengah	-	-	-	-
22. Amfoang Utara	-	-	-	-
23. Amfoang Barat Laut	-	-	-	-
24. Amfoang Timur	-	-	-	-
Kabupaten Kupang Kupang Regency	1	1	-	-

Lanjutan Tabel/*Continued Table* 4.2.3

Kecamatan <i>Subdistrict</i>	Puskesmas ¹ Rawat Inap <i>Public Health Center¹ with Inpatient Care</i>		Puskesmas ¹ Non Rawat Inap <i>Public Health Center¹ without Inpatient Care</i>	
	2021	2022	2021	2022
(1)	(6)	(7)	(8)	(9)
01. Semau	1	1	-	-
02. Semau Selatan	-	-	1	1
03. Kupang Barat	-	-	1	1
04. Nekamese	-	-	1	1
05. Kupang Tengah	-	-	1	1
06. Taebenu	-	-	1	1
07. Amarasi	1	1	-	-
08. Amarasi Barat	-	-	1	1
09. Amarasi Selatan	-	-	1	1
10. Amarasi Timur	-	-	1	1
11. Kupang Timur	1	1	1	1
12. Amabi Oefeto Timur	-	-	1	1
13. Amabi Oefeto	-	-	1	1
14. Sulamu	1	1	-	-
15. Fatuleu	-	-	1	1
16. Fatuleu Tengah	-	-	1	1
17. Fatuleu Barat	-	-	1	1
18. Takari	1	1	1	1
19. Amfoang Selatan	1	1	-	-
20. Amfoang Barat Daya	1	1	-	-
21. Amfoang Tengah	-	-	1	1
22. Amfoang Utara	1	1	-	-
23. Amfoang Barat Laut	-	-	1	1
24. Amfoang Timur	-	-	1	1
Kabupaten Kupang <i>Kupang Regency</i>	8	8	18	18

Lanjutan Tabel/Continued Table 4.2.3

Kecamatan Subdistrict	Klinik Pratama Primary Clinic		Posyandu Integrated Health Post	
	2021	2022	2021	2022
(1)	(10)	(11)	(12)	(13)
01. Semau	-	-	22	23
02. Semau Selatan	-	-	15	15
03. Kupang Barat	-	1	40	40
04. Nekamese	-	-	34	34
05. Kupang Tengah	-	1	51	54
06. Taebenu	-	2	34	34
07. Amarasi	-	-	34	34
08. Amarasi Barat	-	2	45	45
09. Amarasi Selatan	-	-	27	27
10. Amarasi Timur	-	-	17	17
11. Kupang Timur	-	3	67	68
12. Amabi Oefeto Timur	-	-	45	45
13. Amabi Oefeto	-	1	22	24
14. Sulamu	-	-	29	31
15. Fatuleu	-	-	67	67
16. Fatuleu Tengah	-	-	16	16
17. Fatuleu Barat	-	-	23	23
18. Takari	-	-	52	52
19. Amfoang Selatan	-	-	26	28
20. Amfoang Barat Daya	-	-	24	25
21. Amfoang Tengah	-	-	14	14
22. Amfoang Utara	-	-	20	20
23. Amfoang Barat Laut	-	-	20	20
24. Amfoang Timur	-	-	20	20
Kabupaten Kupang Kupang Regency	-	10	764	776

Lanjutan Tabel/*Continued Table* 4.2.3

Kecamatan <i>Subdistrict</i>	Polindes <i>Rural Polyclinic</i>		Poskesdes <i>Village Health Service</i>	
	2021	2022	2021	2022
(1)	(14)	(15)	(16)	(17)
01. Semau	4	4	-	-
02. Semau Selatan	2	2	-	-
03. Kupang Barat	2	2	1	1
04. Nekamese	1	1	-	-
05. Kupang Tengah	2	2	1	1
06. Taebenu	-	-	-	-
07. Amarasi	-	-	3	3
08. Amarasi Barat	-	-	3	3
09. Amarasi Selatan	-	-	-	-
10. Amarasi Timur	-	-	1	1
11. Kupang Timur	-	-	1	1
12. Amabi Oefeto Timur	2	2	-	-
13. Amabi Oefeto	1	1	-	-
14. Sulamu	2	2	1	1
15. Fatuleu	-	-	-	-
16. Fatuleu Tengah	-	-	1	1
17. Fatuleu Barat	-	-	-	-
18. Takari	-	-	2	2
19. Amfoang Selatan	-	-	-	-
20. Amfoang Barat Daya	-	-	1	1
21. Amfoang Tengah	1	1	-	-
22. Amfoang Utara	1	1	1	1
23. Amfoang Barat Laut	-	-	1	1
24. Amfoang Timur	-	-	1	1
Kabupaten Kupang <i>Kupang Regency</i>	18	18	18	18

Catatan/ *Note* : ¹ Puskesmas yang teregistrasi/*Registered Public Health Center*

Sumber/*Source*: Dinas Kesehatan Kabupaten Kupang/*Health Service of Kupang Regency*

Tabel
Table 4.2.4**Jumlah Kasus 10 Jenis Penyakit yang Diderita Penduduk
Usia 0-7 Hari di Kabupaten Kupang, 2022**
**Number of Cases of Ten Diseases Suffered by Population
Aged 0-7 Days in Kupang Regency, 2022**

Jenis Penyakit <i>Type of Diseases</i>	Jumlah Kasus <i>Number of Cases</i>
(1)	(2)
Lahir mati <i>Stillbirth</i>	3
Pemeriksaan kesehatan bayi dan anak secara rutin <i>Regular health checks for babies and children</i>	1
Penunjang Sarana Kesehatan untuk alasan lainnya <i>Health Facilities Support for other reasons</i>	1
Perawatan dan pemeriksaan pasca persalinan <i>Postpartum care and examination</i>	-
Imunisasi Rabies <i>Rabies Immunization</i>	-
Seleksi Antenatal <i>Antenatal Selection</i>	-
Demam yang sebabnya tidak diketahui/ Obs Febris <i>Fever of unknown cause</i>	-
Diare dan Gastroenteritis oleh Penyebab Infeksi tertentu <i>Diarrhea and Gastroenteritis by Certain Infectious Causes</i>	-
Keadaan Infeksi HIV Asimtomatik <i>The state of asymptomatic HIV infection</i>	-
Kecelakaan transportasi air <i>Water transportation accident</i>	-
Jumlah/Total	5

Catatan/ Note : ...

Sumber/Source: Dinas Kesehatan Kabupaten Kupang/Health Service of Kupang Regency

Tabel
Table 4.2.5

**Jumlah Kasus 10 Jenis Penyakit yang Diderita Penduduk
Usia 8-28 Hari di Kabupaten Kupang, 2022**
**Number of Cases of Ten Diseases Suffered by Population
Aged 8-28 Days in Kupang Regency, 2022**

Jenis Penyakit <i>Type of Diseases</i>	Jumlah Kasus <i>Number of Cases</i>
(1)	(2)
Infeksi saluran Pernafasan Bagian Atas <i>Upper Respiratory Tract Infection</i>	2
Diare dan Gastroenteritis oleh Penyebab Infeksi tertentu <i>Diarrhea and Gastroenteritis by Certain Infectious Causes</i>	2
Dermatitis Kontak Alergi <i>Allergic Contact Dermatitis</i>	1
Demam yang sebabnya tidak diketahui/ Obs Febris <i>Fever of unknown cause</i>	1
Imunisasi Rabies <i>Rabies Immunization</i>	-
Pemeriksaan kesehatan bayi dan anak secara rutin <i>Regular health checks for babies and children</i>	-
Abses, Furunkel dan Karbunkel <i>Abscesses, Furuncles and Carbuncles</i>	-
Batuk <i>Cough</i>	-
Pemeriksaan Kesehatan Umum <i>General Health Checkup</i>	-
Urtikaria <i>Urticaria</i>	-
Jumlah/Total	6

Catatan/ Note : ...

Sumber/Source: Dinas Kesehatan Kabupaten Kupang/Health Service of Kupang Regency

Tabel
Table 4.2.6**Jumlah Kasus 10 Jenis Penyakit yang Diderita Penduduk
Usia 1 Bulan - 1 Tahun di Kabupaten Kupang, 2022**
**Number of Cases of Ten Diseases Suffered by Population
Aged 1 month - 1 year old in Kupang Regency, 2022**

Jenis Penyakit <i>Type of Diseases</i>	Jumlah Kasus <i>Number of Cases</i>
(1)	(2)
Infeksi saluran Pernafasan Bagian Atas <i>Upper Respiratory Tract Infection</i>	210
Pemeriksaan kesehatan bayi dan anak secara rutin <i>Regular health checks for babies and children</i>	120
Demam yang sebabnya tidak diketahui/ Obs Febris <i>Fever of unknown cause</i>	57
Batuk <i>Cough</i>	44
Abses, Furunkel dan Karbunkel <i>Abscesses, Furuncles and Carbuncles</i>	27
Diare dan Gastroenteritis oleh Penyebab Infeksi tertentu <i>Diarrhea and Gastroenteritis by Certain Infectious Causes</i>	17
Dermatitis Kontak Alergi <i>Allergic Contact Dermatitis</i>	15
Alergi <i>Allergy</i>	15
Konjungtivitis <i>Conjunctivitis</i>	-
Gangguan Makanan <i>Food Disorder</i>	-
Jumlah/Total	505

Catatan/ Note : ...

Sumber/Source: Dinas Kesehatan Kabupaten Kupang/Health Service of Kupang Regency

Tabel
Table 4.2.7**Jumlah Kasus 10 Jenis Penyakit yang Diderita Penduduk
Usia 1-4 Tahun di Kabupaten Kupang, 2022**
**Number of Cases of Ten Diseases Suffered by Population
Aged 1-4 Years Old in Kupang Regency, 2022**

Jenis Penyakit <i>Type of Diseases</i>	Jumlah Kasus <i>Number of Cases</i>
(1)	(2)
Infeksi saluran Pernafasan Bagian Atas <i>Upper Respiratory Tract Infection</i>	473
Demam yang sebabnya tidak diketahui/ Obs Febris <i>Fever of unknown cause</i>	331
Pemeriksaan kesehatan bayi dan anak secara rutin <i>Regular health checks for babies and children</i>	199
Batuk <i>Cough</i>	162
Dermatitis Kontak Alergi <i>Allergic Contact Dermatitis</i>	84
Diare dan Gastroenteritis oleh Penyebab Infeksi tertentu <i>Diarrhea and Gastroenteritis by Certain Infectious Causes</i>	59
Abses, Furunkel dan Karbunkel <i>Abscesses, Furuncles and Carbuncles</i>	15
Gangguan Makanan <i>Food Disorder</i>	2
Alergi <i>Allergy</i>	3
Konjungtivitis <i>Conjunctivitis</i>	2
Jumlah/Total	1 330

Catatan/ Note : ...

Sumber/Source: Dinas Kesehatan Kabupaten Kupang/Health Service of Kupang Regency

Tabel 4.2.8 Jumlah Kasus 10 Jenis Penyakit yang Diderita Penduduk Usia 5-14 Tahun di Kabupaten Kupang, 2022
Number of Cases of Ten Diseases Suffered by Population Aged 5-14 years old in Kupang Regency, 2022

Jenis Penyakit <i>Type of Diseases</i>	Jumlah Kasus <i>Number of Cases</i>
(1)	(2)
Infeksi saluran Pernafasan Bagian Atas <i>Upper Respiratory Tract Infection</i>	486
Demam yang sebabnya tidak diketahui/ Obs Febris <i>Fever of unknown cause</i>	220
Dermatitis Kontak Alergi <i>Allergic Contact Dermatitis</i>	139
Batuk <i>Cough</i>	88
Abses, Furunkel dan Karbunkel <i>Abscesses, Furuncles and Carbuncles</i>	44
Dispepsia <i>Dyspepsia</i>	38
Cedera remuk trauma amputasi YDT dan daerah badan multiple <i>Crushing injury, amputation and multiple body areas</i>	34
Diare dan Gastroenteritis oleh Penyebab Infeksi tertentu <i>Diarrhea and Gastroenteritis by Certain Infectious Causes</i>	17
Alergi <i>Allergy</i>	19
Konjungtivitis <i>Conjunctivitis</i>	2
Jumlah/Total	1 087

Catatan/ Note : ...

Sumber/Source: Dinas Kesehatan Kabupaten Kupang/Health Service of Kupang Regency

Tabel
Table 4.2.9

**Jumlah Kasus 10 Jenis Penyakit yang Diderita Penduduk
Usia 15-24 Tahun di Kabupaten Kupang, 2022**
**Number of Cases of Ten Diseases Suffered by Population
Aged 15-24 years old in Kupang Regency, 2022**

Jenis Penyakit <i>Type of Diseases</i>	Jumlah Kasus <i>Number of Cases</i>
(1)	(2)
Infeksi saluran Pernafasan Bagian Atas <i>Upper Respiratory Tract Infection</i>	344
Dermatitis Kontak Alergi <i>Allergic Contact Dermatitis</i>	153
Dispepsia <i>Dyspepsia</i>	143
Demam yang sebabnya tidak diketahui/ Obs Febris <i>Fever of unknown cause</i>	127
Batuk <i>Cough</i>	76
Cedera remuk trauma amputasi YDT dan daerah badan multiple <i>Crushing injury, amputation and multiple body areas</i>	52
Abses, Furunkel dan Karbunkel <i>Abscesses, Furuncles and Carbuncles</i>	51
Diare dan Gastroenteritis oleh Penyebab Infeksi tertentu <i>Diarrhea and Gastroenteritis by Certain Infectious Causes</i>	15
Alergi <i>Allergy</i>	14
Konjungtivitis <i>Conjunctivitis</i>	3
Jumlah/Total	978

Catatan/ Note : ...

Sumber/Source: Dinas Kesehatan Kabupaten Kupang/Health Service of Kupang Regency

Tabel 4.2.10 Jumlah Kasus 10 Jenis Penyakit yang Diderita Penduduk Usia 25-44 Tahun di Kabupaten Kupang, 2022
Table *Number of Cases of Ten Diseases Suffered by Population Aged 25-44 years old in Kupang Regency, 2022*

Jenis Penyakit <i>Type of Diseases</i>	Jumlah Kasus <i>Number of Cases</i>
(1)	(2)
Pengawasan Kehamilan Normal <i>Normal pregnancy monitoring</i>	1 138
Infeksi saluran Pernafasan Bagian Atas <i>Upper Respiratory Tract Infection</i>	735
Dispepsia <i>Dyspepsia</i>	417
Dermatitis Kontak Alergi <i>Allergic Contact Dermatitis</i>	325
Demam yang sebabnya tidak diketahui/ Obs Febris <i>Fever of unknown cause</i>	239
Mialgia <i>Myalgia</i>	227
Abses, Furunkel dan Karbunkel <i>Abscesses, Furuncles and Carbuncles</i>	139
Atritis Reumatoid YTT <i>Rheumatoid Arthritis YTT</i>	94
Sakit Kepala <i>Headache</i>	67
Diare dan Gastroenteritis oleh Penyebab Infeksi tertentu <i>Diarrhea and Gastroenteritis by Certain Infectious Causes</i>	32
Jumlah/Total	3 413

Catatan/ Note : ...

Sumber/Source: Dinas Kesehatan Kabupaten Kupang/Health Service of Kupang Regency

Tabel
Table 4.2.11

**Jumlah Kasus 10 Jenis Penyakit yang Diderita Penduduk
Usia 45-64 Tahun di Kabupaten Kupang, 2022**
**Number of Cases of Ten Diseases Suffered by Population
Aged 45-64 years old in Kupang Regency, 2022**

Jenis Penyakit <i>Type of Diseases</i>	Jumlah Kasus <i>Number of Cases</i>
(1)	(2)
Hypertensi esensial (Primer) <i>Essential hypertension (Primary)</i>	750
Infeksi saluran Pernafasan Bagian Atas <i>Upper Respiratory Tract Infection</i>	630
Dispepsia <i>Dyspepsia</i>	472
Mialgia <i>Myalgia</i>	308
Dermatitis Kontak Alergi <i>Allergic Contact Dermatitis</i>	275
Atritis Reumatoid YTT <i>Rheumatoid Arthritis YTT</i>	208
Batuk <i>Cough</i>	182
Demam yang sebabnya tidak diketahui/ Obs Febris <i>Fever of unknown cause</i>	174
Sakit Kepala <i>Headache</i>	51
Nyeri punggung bawah <i>Lower back pain</i>	51
Jumlah/Total	3 101

Catatan/ Note : ...

Sumber/Source: Dinas Kesehatan Kabupaten Kupang/Health Service of Kupang Regency

Tabel 4.2.12 Jumlah Kasus 10 Jenis Penyakit yang Diderita Penduduk Usia di atas 65 tahun di Kabupaten Kupang, 2022
Table *Number of Cases of Ten Diseases Suffered by Population Aged over 65 years old in Kupang Regency, 2022*

Jenis Penyakit <i>Type of Diseases</i>	Jumlah Kasus <i>Number of Cases</i>
(1)	(2)
Hypertensi esensial (Primer) <i>Essential hypertension (Primary)</i>	650
Infeksi saluran Pernafasan Bagian Atas <i>Upper Respiratory Tract Infection</i>	322
Dispepsia <i>Dyspepsia</i>	233
Atritis Reumatoid YTT <i>Rheumatoid Arthritis YTT</i>	196
Mialgia <i>Myalgia</i>	188
Dermatitis Kontak Alergi <i>Allergic Contact Dermatitis</i>	111
Batuk <i>Cough</i>	81
Demam yang sebabnya tidak diketahui/ Obs Febris <i>Fever of unknown cause</i>	40
Nyeri punggung bawah <i>Lower back pain</i>	38
Sakit Kepala <i>Headache</i>	20
Jumlah/Total	1 879

Catatan/ Note : ...

Sumber/Source: Dinas Kesehatan Kabupaten Kupang/Health Service of Kupang Regency

Tabel
Table 4.2.13

Jumlah Kasus DBD dan Malaria Menurut Kecamatan di Kabupaten Kupang, 2022
Number of Cases of Dengue Hemorrhagic Fever and Malaria by Subdistrict in Kupang Regency, 2022

Kecamatan Subdistrict	DBD/Dengue Hemorrhagic Fever		Malaria/Malaria	
	Jumlah Kasus Number of Cases	Ditangani Treated	Konfirmasi Lab Lab Confirmation	Ditangani Treated
(1)	(2)	(3)	(4)	(5)
01. Semau	6	6	111	-
02. Semau Selatan	-	-	182	-
03. Kupang Barat	4	4	2 119	-
04. Nekamese	-	-	341	-
05. Kupang Tengah	17	17	6 815	3
06. Taebenu	5	5	536	1
07. Amarasi	9	9	3 509	1
08. Amarasi Barat	-	-	1 564	-
09. Amarasi Selatan	-	-	285	-
10. Amarasi Timur	8	8	1 747	15
11. Kupang Timur	22	22	3 297	7
12. Amabi Oefeto Timur	-	-	509	-
13. Amabi Oefeto	-	-	151	-
14. Sulamu	1	1	622	6
15. Fatuleu	1	1	454	2
16. Fatuleu Tengah	-	-	551	-
17. Fatuleu Barat	-	-	1 500	-
18. Takari	-	-	1 125	-
19. Amfoang Selatan	-	-	836	-
20. Amfoang Barat Daya	-	-	442	3
21. Amfoang Tengah	-	-	110	-
22. Amfoang Utara	-	-	2 194	3
23. Amfoang Barat Laut	-	-	703	9
24. Amfoang Timur	-	-	914	1
Kabupaten Kupang Kupang Regency	73	73	30 617	51

Catatan/ Note : ...

Sumber/Source: Dinas Kesehatan Kabupaten Kupang/Health Service of Kupang Regency

Tabel
Table 4.2.14**Jumlah Akseptor KB Aktif (CU), Pasangan Usia Subur (PUS) dan Persentase CU terhadap PUS di Kabupaten Kupang, 2022**
Number of Active Acceptor, Couples of Reproductive Age and Percentage of CU to Couples of Reproductive Age by Subdistrict in Kupang Regency, 2022

Kecamatan Subdistrict	Akseptor Aktif Active Acceptor (CU)	Pasangan Usia Subur (PUS)/Couples of Reproductive Age	Persentase CU terhadap PUS/ Percentage of CU to Couples of Reproductive Age
(1)	(2)	(3)	(4)
01. Semau	606	877	69,10
02. Semau Selatan	937	931	100,64
03. Kupang Barat	1 502	2 347	64,00
04. Nekamese	978	1 450	67,45
05. Kupang Tengah	2 340	5 096	45,92
06. Taebenu	1 283	2 110	60,81
07. Amarasi	1 435	1 785	80,39
08. Amarasi Barat	1 341	1 808	74,17
09. Amarasi Selatan	761	1 264	60,21
10. Amarasi Timur	574	1 026	55,95
11. Kupang Timur	3 216	5 273	60,99
12. Amabi Oefeto Timur	891	1 446	61,62
13. Amabi Oefeto	505	1 012	49,90
14. Sulamu	832	1 405	59,22
15. Fatuleu	2 503	2 911	85,98
16. Fatuleu Tengah	358	660	54,24
17. Fatuleu Barat	489	1 167	41,90
18. Takari	1 253	2 346	53,41
19. Amfoang Selatan	573	860	66,63
20. Amfoang Barat Daya	271	518	52,32
21. Amfoang Tengah	642	642	100,00
22. Amfoang Utara	528	817	64,63
23. Amfoang Barat Laut	780	1 126	69,27
24. Amfoang Timur	378	800	47,25
Kabupaten Kupang Kupang Regency	24 976	39 677	62,95

Catatan/ Note : ...

Sumber/Source: Dinas Pengendalian Penduduk, KB, Pemberdayaan Perempuan dan Perlindungan Anak Kabupaten Kupang/
Population Controlling, Family Planning, Women Empowerment and Child Protection Service of Kupang Regency

Tabel
Table 4.2.15

Jumlah Akseptor KB Aktif Menurut Metode Kontrasepsi yang digunakan di Kabupaten Kupang, 2022
Number of Active Family Planning Acceptor by Contraceptive Method by Subdistrict in Kupang Regency, 2022

Kecamatan Subdistrict	IUD	MOW	MOP	Kondom	Implan	Suntik	Pil	Jumlah Total
(1)	(2)	(3)	(4)	(5)	(6)	(7)	(8)	(9)
01. Semau	7	26	-	1	158	371	43	606
02. Semau Selatan	14	14	1	2	259	624	23	937
03. Kupang Barat	12	155	6	1	245	1 022	61	1 502
04. Nekamese	15	75	-	2	208	602	76	978
05. Kupang Tengah	62	395	11	16	509	1 220	127	2 340
06. Taebenu	28	207	1	18	52	890	87	1 283
07. Amarasi	14	63	1	15	790	480	72	1 435
08. Amarasi Barat	16	105	5	-	549	602	64	1 341
09. Amarasi Selatan	7	30	2	5	491	210	16	761
10. Amarasi Timur	2	28	-	-	321	221	2	574
11. Kupang Timur	49	191	-	28	636	2 077	235	3 216
12. Amabi Oefeto Timur	-	3	-	1	90	780	17	891
13. Amabi Oefeto	6	26	1	-	209	245	18	505
14. Sulamu	11	8	-	-	242	562	9	832
15. Fatuleu	28	76	1	8	870	1 501	19	2 503
16. Fatuleu Tengah	1	10	-	-	71	266	10	358
17. Fatuleu Barat	-	17	-	-	140	331	1	489
18. Takari	11	46	1	3	295	870	27	1 253
19. Amfoang Selatan	6	4	-	-	45	476	42	573
20. Amfoang Barat Daya	7	10	-	-	131	107	16	271
21. Amfoang Tengah	1	4	-	1	162	448	26	642
22. Amfoang Utara	-	1	-	1	64	458	4	528
23. Amfoang Barat Laut	-	6	-	-	66	669	39	780
24. Amfoang Timur	2	1	-	-	95	275	5	378
Kabupaten Kupang Kupang Regency	299	1 501	30	102	6 698	15 307	1 039	24 976

Catatan/ Note : ...

Sumber/Source: Dinas Pengendalian Penduduk, KB, Pemberdayaan Perempuan dan Perlindungan Anak Kabupaten Kupang/
Population Controlling, Family Planning, Women Empowerment and Child Protection Service of Kupang Regency

Tabel 4.2.16 **Jumlah Klinik KB Menurut Kecamatan di Kabupaten Kupang, 2022**
Table **Number of Family Planning Clinic by Subdistrict in Kupang Regency, 2022**

Kecamatan Subdistrict	Jumlah Klinik KB Number of Clinic
(1)	(2)
01. Semau	1
02. Semau Selatan	1
03. Kupang Barat	1
04. Nekamese	1
05. Kupang Tengah	1
06. Taebenu	1
07. Amarasi	1
08. Amarasi Barat	1
09. Amarasi Selatan	1
10. Amarasi Timur	1
11. Kupang Timur	3
12. Amabi Oefeto Timur	1
13. Amabi Oefeto	1
14. Sulamu	1
15. Fatuleu	2
16. Fatuleu Tengah	1
17. Fatuleu Barat	1
18. Takari	3
19. Amfoang Selatan	1
20. Amfoang Barat Daya	1
21. Amfoang Tengah	1
22. Amfoang Utara	1
23. Amfoang Barat Laut	1
24. Amfoang Timur	1
Kabupaten Kupang Kupang Regency	29

Catatan/ Note : ...

Sumber/Source: Dinas Pengendalian Penduduk, KB, Pemberdayaan Perempuan dan Perlindungan Anak Kabupaten Kupang/
 Population Controlling, Family Planning, Women Empowerment and Child Protection Service of Kupang Regency

Tabel
Table 4.2.17

**Jumlah Terinfeksi HIV dan AIDS Menurut Kecamatan di
Kabupaten Kupang, 2022**
*Number of People Infected with HIV and AIDS by Subdistrict
in Kupang Regency, 2022*

Kecamatan Subdistrict	HIV		AIDS		Meninggal	
	Laki-laki	Perempuan	Laki-laki	Perempuan	Laki-laki	Perempuan
(1)	(2)	(3)	(4)	(5)	(6)	(7)
01. Semau	1	-	-	-	-	-
02. Semau Selatan	-	-	-	-	-	-
03. Kupang Barat	-	-	-	-	-	-
04. Nekamese	2	1	1	-	1	-
05. Kupang Tengah	1	-	1	-	1	-
06. Taebenu	1	-	-	-	-	-
07. Amarasi	-	2	-	-	-	-
08. Amarasi Barat	2	-	-	-	-	-
09. Amarasi Selatan	-	-	-	-	-	-
10. Amarasi Timur	-	-	-	-	-	-
11. Kupang Timur	1	2	-	-	-	-
12. Amabi Oefeto Timur	1	1	-	1	-	-
13. Amabi Oefeto	-	-	-	-	-	-
14. Sulamu	-	-	-	-	-	-
15. Fatuleu	1	1	1	-	1	-
16. Fatuleu Tengah	-	-	-	-	-	-
17. Fatuleu Barat	-	-	-	-	-	-
18. Takari	-	-	-	-	-	-
19. Amfoang Selatan	-	-	-	-	-	-
20. Amfoang Barat Daya	-	-	-	-	-	-
21. Amfoang Tengah	-	-	-	-	-	-
22. Amfoang Utara	-	-	-	-	-	-
23. Amfoang Barat Laut	-	-	-	-	-	-
24. Amfoang Timur	-	-	-	-	-	-
Kabupaten Kupang Kupang Regency	10	7	3	1	3	-

Catatan/ Note : ...

Sumber/Source: Komisi Penanggulangan AIDS Kabupaten Kupang/Regional AIDS Commission of Kupang Regency

Tabel 4.2.18 Jumlah Terinfeksi HIV dan AIDS Menurut Jenis Pekerjaan di Kabupaten Kupang, 2022
Number of People Infected with HIV and AIDS by Work Type in Kupang Regency, 2022

Jenis Pekerjaan <i>Type of Work</i>	Jumlah Kasus <i>Number of Cases</i>
(1)	(2)
01. Ibu Rumah Tangga/ <i>Housewife</i>	4
02. Petani/ <i>Farmer</i>	7
03. Swasta/ <i>Private sector</i>	2
04. Sopir/ <i>Driver</i>	1
05. Mantan TKI/ <i>Former Indonesian Workers</i>	3
06. TNI/ <i>Indonesian Army</i>	-
07. PNS/ <i>Civil Servant</i>	-
08. Satpam/ <i>Security</i>	-
09. Tukang Ojek/ <i>Bike Driver</i>	2
10. Pelajar/ <i>Student</i>	1
11. Pekerja Seks Komersial/ <i>Prostitute</i>	-
12. Nelayan/ <i>Fisherman</i>	1
13. Lain-lain/ <i>Others</i>	-
Kabupaten Kupang <i>Kupang Regency</i>	21

Catatan/ *Note* : ...

Sumber/ *Source*: Komisi Penanggulangan AIDS Kabupaten Kupang/ *Regional AIDS Commission of Kupang Regency*

Tabel 4.2.19 Jumlah Terinfeksi HIV dan AIDS Menurut Kelompok Umur di Kabupaten Kupang, 2022
Number of People Infected with HIV and AIDS by Age Group in Kupang Regency, 2022

Jenis Pekerjaan <i>Type of Work</i>	Jumlah Kasus <i>Number of Cases</i>
(1)	(2)
<1	-
1 - 4	-
5 - 14	-
15 - 19	1
20 - 29	9
30 - 39	6
40 - 49	4
50 - 59	1
>60	-
Kabupaten Kupang <i>Kupang Regency</i>	21

Catatan/ Note : ...

Sumber/Source: Komisi Penanggulangan AIDS Kabupaten Kupang/*Regional AIDS Commission of Kupang Regency*

Tabel 4.2.20 Jumlah Terinfeksi HIV dan AIDS Menurut Faktor Resiko di Kabupaten Kupang, 2022
Number of People Infected with HIV and AIDS by Risk Factor in Kupang Regency, 2022

Jenis Pekerjaan <i>Type of Work</i>	Jumlah Kasus <i>Number of Cases</i>
(1)	(2)
01. Heteroseksual/ <i>Heterosexual</i>	17
02. Narkoba/ <i>Drugs</i>	-
03. Ibu ke anak/ <i>Mother to child</i>	-
04. Lain-lain/ <i>Others</i>	4
Kabupaten Kupang <i>Kupang Regency</i>	21

Catatan/ Note : ...

Sumber/Source: Komisi Penanggulangan AIDS Kabupaten Kupang/*Regional AIDS Commission of Kupang Regency*

4.3 AGAMA DAN SOSIAL LAINNYA RELIGION AND OTHER SOCIAL AFFAIRS

Tabel 4.3.1 **Jumlah Penduduk Menurut Kecamatan dan Agama yang Dianut di Kabupaten Kupang, 2022**
Table 4.3.1 **Population by Subdistrict and Religion in Kupang regency, 2022**

Kecamatan <i>Subdistrict</i>	Islam	Protestant Protestant	Katolik Chatolic	Hindu	Budha Buddha	Lainnya Others
(1)	(2)	(3)	(4)	(5)	(6)	(7)
01. Semau	-	11 175	374	-	-	-
02. Semau Selatan	233	14 161	59	-	-	-
03. Kupang Barat	979	26 714	732	-	-	-
04. Nekamese	-	23 861	1 165	-	-	-
05. Kupang Tengah	1 428	24 117	12 306	-	-	-
06. Taebenu	-	12 494	1 139	-	-	-
07. Amarasi	953	19 127	2 443	-	-	-
08. Amarasi Barat	87	14 870	1 115	-	-	-
09. Amarasi Selatan	30	9 418	2 502	-	-	-
10. Amarasi Timur	43	11 817	1 159	-	-	-
11. Kupang Timur	2 999	34 455	16 823	43	-	-
12. Amabi Oefeto Timur	-	14 136	2 839	-	-	-
13. Amabi Oefeto	-	11 279	134	-	-	-
14. Sulamu	2 153	14 383	2 020	-	-	-
15. Fatuleu	279	28 303	7 287	-	-	-
16. Fatuleu Tengah	10	9 179	334	-	-	-
17. Fatuleu Barat	365	13 021	650	-	-	-
18. Takari	680	19 199	2 815	-	-	-
19. Amfoang Selatan	-	14 026	815	-	-	-
20. Amfoang Barat Daya	-	8 817	122	-	-	-
21. Amfoang Tengah	-	8 815	-	-	-	-
22. Amfoang Utara	113	8 341	486	-	-	-
23. Amfoang Barat Laut	-	10 101	120	-	-	-
24. Amfoang Timur	-	11 109	2 650	-	-	-
Kabupaten Kupang Kupang Regency	10 352	372 918	60 089	43	-	-

Catatan/ Note : ...

Sumber/Source: Kementerian Agama Kabupaten Kupang/Ministry of Religious Affairs of Kupang Regency - Office

Tabel
Table 4.3.2**Jumlah Tempat Peribadatan Menurut Kecamatan di
Kabupaten Kupang, 2022**
**Number of Places of Worship by Subdistrict in Kupang
ReGENCY, 2022**

Kecamatan Subdistrict	Islam	Protestant Protestant	Katolik Catholic	Hindu	Budha Buddha	Lainnya Others
(1)	(2)	(3)	(4)	(5)	(6)	(7)
01. Semau	-	37	2	-	-	-
02. Semau Selatan	1	26	1	-	-	-
03. Kupang Barat	3	61	3	-	-	-
04. Nekamese	-	43	6	-	-	-
05. Kupang Tengah	6	37	16	-	-	-
06. Taebenu	1	24	5	-	-	-
07. Amarasi	4	51	7	-	-	-
08. Amarasi Barat	1	44	10	-	-	-
09. Amarasi Selatan	1	26	6	-	-	-
10. Amarasi Timur	-	25	7	-	-	-
11. Kupang Timur	12	61	12	2	-	-
12. Amabi Oefeto Timur	-	51	4	-	-	-
13. Amabi Oefeto	-	26	2	-	-	-
14. Sulamu	3	28	5	-	-	-
15. Fatuleu	3	66	13	-	-	-
16. Fatuleu Tengah	-	12	1	-	-	-
17. Fatuleu Barat	-	18	2	-	-	-
18. Takari	1	54	7	-	-	-
19. Amfoang Selatan	-	24	2	-	-	-
20. Amfoang Barat Daya	-	21	1	-	-	-
21. Amfoang Tengah	-	22	-	-	-	-
22. Amfoang Utara	1	17	2	-	-	-
23. Amfoang Barat Laut	-	24	1	-	-	-
24. Amfoang Timur	-	17	7	-	-	-
Kabupaten Kupang Kupang Regency	37	815	122	2	-	-

Catatan/ Note : Rumah Ibadah Protestan terdiri dari bangunan permanen, semi permanen dan darurat/ *Place of Worship for Protestant consist of permanent, semi-permanent and emergency building*

Sumber/Source: Kementerian Agama Kabupaten Kupang/Ministry of Religious Affairs of Kupang Regency - Office

Tabel 4.3.3
Table

**Jumlah Desa¹/Kelurahan yang Mengalami Bencana Alam²
Menurut Kecamatan di Kabupaten Kupang, 2019–2021**
**Number of Villages¹/Kelurahan that Had Natural Disaster² by
Subdistrict in Kupang Regency, 2019–2021**

Kecamatan Subdistrict	Banjir/Flood		
	2019	2020	2021
(1)	(2)	(3)	(4)
01. Semau	-	-	-
02. Semau Selatan	-	-	-
03. Kupang Barat	-	1	1
04. Nekamese	-	-	-
05. Kupang Tengah	1	-	-
06. Taebenu	-	-	-
07. Amarasi	-	-	3
08. Amarasi Barat	1	-	-
09. Amarasi Selatan	-	-	-
10. Amarasi Timur	1	-	-
11. Kupang Timur	3	2	-
12. Amabi Oefeto Timur	-	-	-
13. Amabi Oefeto	2	2	-
14. Sulamu	-	1	2
15. Fatuleu	2	-	1
16. Fatuleu Tengah	-	-	-
17. Fatuleu Barat	1	-	-
18. Takari	1	3	2
19. Amfoang Selatan	-	-	-
20. Amfoang Barat Daya	-	-	-
21. Amfoang Tengah	-	3	3
22. Amfoang Utara	2	-	-
23. Amfoang Barat Laut	-	-	-
24. Amfoang Timur	3	1	-
Kabupaten Kupang Kupang Regency	17	13	12

Lanjutan Tabel/Continued Table 4.3.3

Kecamatan Subdistrict	Gempa Bumi/Earthquake		
	2019	2020	2021
(1)	(5)	(6)	(7)
01. Semau	-	-	-
02. Semau Selatan	-	-	-
03. Kupang Barat	-	-	-
04. Nekamese	-	-	-
05. Kupang Tengah	-	-	-
06. Taebenu	-	-	-
07. Amarasi	-	8	-
08. Amarasi Barat	-	-	-
09. Amarasi Selatan	-	4	1
10. Amarasi Timur	-	-	-
11. Kupang Timur	-	1	-
12. Amabi Oefeto Timur	-	-	-
13. Amabi Oefeto	-	-	-
14. Sulamu	-	-	-
15. Fatuleu	-	-	6
16. Fatuleu Tengah	-	-	-
17. Fatuleu Barat	-	-	-
18. Takari	-	-	-
19. Amfoang Selatan	-	-	-
20. Amfoang Barat Daya	-	-	-
21. Amfoang Tengah	-	-	-
22. Amfoang Utara	-	-	-
23. Amfoang Barat Laut	-	-	-
24. Amfoang Timur	-	-	-
Kabupaten Kupang Kupang Regency	-	13	7

Lanjutan Tabel/*Continued Table* 4.3.3

Kecamatan <i>Subdistrict</i>	Tanah Longsor/ <i>Landslide</i>		
	2019	2020	2021
(1)	(8)	(9)	(10)
01. Semau	-	-	-
02. Semau Selatan	-	-	-
03. Kupang Barat	1	1	1
04. Nekamese	-	-	-
05. Kupang Tengah	-	-	-
06. Taebenu	-	-	-
07. Amarasi	-	1	1
08. Amarasi Barat	-	-	-
09. Amarasi Selatan	-	-	1
10. Amarasi Timur	-	1	-
11. Kupang Timur	-	-	-
12. Amabi Oefeto Timur	1	1	3
13. Amabi Oefeto	-	-	-
14. Sulamu	-	-	-
15. Fatuleu	3	-	1
16. Fatuleu Tengah	4	1	2
17. Fatuleu Barat	-	-	-
18. Takari	1	-	1
19. Amfoang Selatan	1	2	1
20. Amfoang Barat Daya	-	-	-
21. Amfoang Tengah	1	1	1
22. Amfoang Utara	-	-	-
23. Amfoang Barat Laut	-	-	-
24. Amfoang Timur	-	-	-
Kabupaten Kupang <i>Kupang Regency</i>	12	8	12

Catatan/*Note*: ¹ Desa pada tabel ini termasuk Unit Permukiman Transmigrasi (UPT) yang masih dibina oleh kementerian terkait/*Villages in this table are included in Transmigration Settlement Unit which is still fostered by the relevant ministries*

² Kejadian dalam setahun sebelum tahun pencacahan/*Occured during the last one year before the enumeration years*

Sumber/*Source*: BPS, Pendataan Potensi Desa (Podes)/*BPS-Statistics Indonesia, Village Potential Data Collecting*

Tabel
Table 4.3.4**Jumlah Desa/Kelurahan yang Mengalami Bencana Alam Menurut Kecamatan di Kabupaten Kupang, 2019–2021**
Number of Villages/Kelurahan that Had Natural Disaster by Subdistrict in Kupang Regency, 2019–2021

Kecamatan Subdistrict	Banjir/Flood		
	2020	2021	2022
(1)	(2)	(3)	(4)
01. Semau	-	8	-
02. Semau Selatan	-	6	-
03. Kupang Barat	-	12	1
04. Nekamese	-	11	-
05. Kupang Tengah	-	8	1
06. Taebenu	-	8	-
07. Amarasi	-	9	-
08. Amarasi Barat	-	8	1
09. Amarasi Selatan	-	5	-
10. Amarasi Timur	-	4	-
11. Kupang Timur	2	13	5
12. Amabi Oefeto Timur	-	10	-
13. Amabi Oefeto	-	7	-
14. Sulamu	1	7	1
15. Fatuleu	-	10	3
16. Fatuleu Tengah	-	4	-
17. Fatuleu Barat	-	5	2
18. Takari	3	10	3
19. Amfoang Selatan	-	7	-
20. Amfoang Barat Daya	-	4	3
21. Amfoang Tengah	-	4	-
22. Amfoang Utara	-	6	1
23. Amfoang Barat Laut	-	6	-
24. Amfoang Timur	-	5	-
Kabupaten Kupang Kupang Regency	6	177	21

Lanjutan Tabel/*Continued Table* 4.3.4

Kecamatan <i>Subdistrict</i>	Gempa Bumi/ <i>Earthquake</i>		
	2020	2021	2022
(1)	(5)	(6)	(7)
01. Semau	-	-	-
02. Semau Selatan	-	-	-
03. Kupang Barat	-	-	-
04. Nekamese	-	-	-
05. Kupang Tengah	-	-	-
06. Taebenu	-	-	-
07. Amarasi	-	-	2
08. Amarasi Barat	-	-	1
09. Amarasi Selatan	-	-	5
10. Amarasi Timur	-	-	-
11. Kupang Timur	-	-	-
12. Amabi Oefeto Timur	-	-	-
13. Amabi Oefeto	-	-	-
14. Sulamu	-	-	-
15. Fatuleu	-	-	-
16. Fatuleu Tengah	-	-	-
17. Fatuleu Barat	-	-	-
18. Takari	-	-	-
19. Amfoang Selatan	-	-	-
20. Amfoang Barat Daya	-	-	-
21. Amfoang Tengah	-	-	-
22. Amfoang Utara	-	-	-
23. Amfoang Barat Laut	-	-	-
24. Amfoang Timur	-	-	-
Kabupaten Kupang <i>Kupang Regency</i>	-	-	8

Lanjutan Tabel/Continued Table 4.3.4

Kecamatan Subdistrict	Tanah Longsor/Landslide		
	2020	2021	2022
(1)	(8)	(9)	(10)
01. Semau	-	-	-
02. Semau Selatan	-	-	-
03. Kupang Barat	-	-	-
04. Nekamese	-	-	-
05. Kupang Tengah	-	1	-
06. Taebenu	-	-	1
07. Amarasi	-	1	1
08. Amarasi Barat	-	-	-
09. Amarasi Selatan	-	-	-
10. Amarasi Timur	-	-	-
11. Kupang Timur	-	-	-
12. Amabi Oefeto Timur	-	-	-
13. Amabi Oefeto	-	-	-
14. Sulamu	-	-	-
15. Fatuleu	-	1	2
16. Fatuleu Tengah	1	-	-
17. Fatuleu Barat	-	-	-
18. Takari	-	1	-
19. Amfoang Selatan	-	-	1
20. Amfoang Barat Daya	-	-	-
21. Amfoang Tengah	-	-	-
22. Amfoang Utara	-	-	-
23. Amfoang Barat Laut	-	-	-
24. Amfoang Timur	-	-	-
Kabupaten Kupang Kupang Regency	1	4	5

Catatan/Note: ...

Sumber/Source: Badan Penanggulangan Bencana Daerah/Regional Agency for Disaster Management

4.4 KEMISKINAN POVERTY

Tabel 4.4.1 **Garis Kemiskinan, Jumlah, dan Persentase Penduduk Miskin di Kabupaten Kupang, 2015–2022**
Poverty Line, Number, and Percentage of poor People in Kupang Regency, 2015–2022

Tahun <i>Year</i>	Garis Kemiskinan (rupiah/kapita/bulan) <i>Poverty Line</i> (rupiah/capita/month)	Jumlah Penduduk Miskin (ribu) <i>Number of Poor People</i> (thousand)	Persentase Penduduk Miskin <i>Percentage of Poor People</i>
(1)	(2)	(3)	(4)
2015	282 496	80,98	23,37
2016	309 208	82,57	23,43
2017	325 677	84,35	22,91
2018	336 984	88,67	23,10
2019	356 463	92,02	23,03
2020	379 600	94,94	22,77
2021	386 577	91,25	22,98
2022	425 750	88,02	21,70

Catatan/Note: ...

Sumber/Source: BPS, Survei Sosial Ekonomi Nasional (SUSENAS)/BPS—Statistics Indonesia, National Socioeconomic Survey

Tabel 4.4.2 **Indeks Kedalaman Kemiskinan dan Indeks Keparahan Kemiskinan di Kabupaten Kupang, 2015–2022**
Table **Poverty Gap Index and Poverty Severity Index in Kupang Regency, 2015–2022**

Tahun Year	Indeks Kedalaman Kemiskinan Poverty Gap Index	Indeks Keparahan Kemiskinan Poverty Severity Index
(1)	(2)	(3)
2015	5,02	1,50
2016	3,67	0,80
2017	4,85	1,30
2018	3,55	0,87
2019	4,48	1,28
2020	4,36	1,21
2021	3,71	0,90
2022	3,89	1,01

Catatan/Note: ...

Sumber/Source: BPS, Survei Sosial Ekonomi Nasional (SUSENAS)/BPS–Statistics Indonesia, National Socioeconomic Survey

5

Pertanian, Kehutanan, Peternakan, dan Perikanan

Agriculture, Forestry, Livestock, and Fisheries

Produksi Tanaman Sayuran dan buah-buahan semusim
Tahun 2022 Rata-Rata Mengalami Penurunan
Dibandingkan Tahun 2021



Jumlah Ternak Besar dan Kecil

307 211 ekor Sapi

2 352 ekor Kerbau

5 436 ekor Kuda

193 497 ekor Kambing

219 ekor Domba

400 122 ekor Babi

5 270 Rumah Tangga

dengan **1986** ha lahan menghasilkan

produksi Rumput Laut sebesar **150,608** ton

PENJELASAN TEKNIS

1. Di tingkat kabupaten Survei Pertanian (SP) diselenggarakan oleh BPS bekerjasama dengan Dinas Pertanian kabupaten.

2. Data pokok tanaman pangan yang dikumpulkan adalah luas panen dan produktivitas (produksi per hektar). Produksi tanaman pangan merupakan hasil perkalian antara luas panen dengan produktivitas.

Tanaman pangan mencakup padi dan palawija (jagung, kedelai, kacang tanah, ubi kayu dan ubi jalar).

3. Data lahan sawah yang dikumpulkan setiap akhir tahun meliputi:

a. Sawah berpengairan teknis:

Sawah yang memperoleh pengairan dimana saluran pemberi terpisah dari saluran pembuang agar penyediaan dan pembagian irigasi dapat sepenuhnya diatur dan diukur dengan mudah. Jaringan seperti ini biasanya terdiri dari saluran induk, sekunder dan tersier. Saluran induk, sekunder serta bangunannya dibangun, dikuasai dan dipelihara oleh pemerintah.

b. Sawah berpengairan setengah teknis:

Sawah berpengairan teknis

TECHNICAL NOTES

1. *In regency level, BPS conducts Agriculture Survey in cooperation with Regency Agriculture Service.*

2. *Basic data of food crops collected are total area harvested and productivity (production per hectare). Production of food crops is the multiplication of total area harvested and productivity*

Data of food crops consist of paddy and crops (maize, soybean, peanut, cassava and sweet potatoes).

3. *Paddy field data collected regularly at the end of the year covers:*

a. *Paddy field with technical irrigation:*

Paddy field watered by the irrigation that its inflow and outflow drain is separated simply in order to manage and measure water distribution easily. This kind of drain, in general, consists of main, secondary and tertiary drains. Main and Secondary drains including its construction are maintained by and under the authority of the government.

b. *Paddy field with semi-technical irrigation:*

Paddy field with technical

tetapi pemerintah hanya menguasai bangunan penyadap untuk dapat mengatur dan mengukur pemasukan air, sedangkan jaringan selanjutnya tidak diukur dan dikuasai oleh pemerintah.

irrigation but the government merely owns and maintains the inflow drain to manage and to measure the water. Whereas, next parts of the technical irrigation are not controlled by the government.

- c. Sawah berpengairan sederhana:

Sawah yang memperoleh pengairan yang cara pembagian dan pembuangan airnya belum teratur, walaupun pemerintah sudah ikut membangun sebagian dari jaringan tersebut (misalnya biaya pembuatan bendungannya).

- c. *Paddy field with traditional Irrigation:*

Paddy field watered by the irrigation that its inflow and outflow drains have not been properly managed even though the government has involved in the construction of the drain (for instance funding the construction of the dam).

- d. Sawah tadah hujan:
Sawah yang pengairannya tergantung pada air hujan.

- d. *Rainfed paddy field:*
Paddy field which solely relies on rainfall.

- e. Sawah pasang surut:
Sawah yang pengairannya tergantung pada air sungai yang dipengaruhi oleh pasang surutnya air laut.

- e. *Tidal change paddy field:* *Paddy field which relies on river's water that is affected by tidal change of the sea.*

- f. Sawah lainnya:
Termasuk lahan sawah lebak, polder dan lain-lain.

- f. *Other paddy fields:*
Including 'lebak' (natural swampy area) paddy field, polder and so on.

4. Produksi padi mencakup padi sawah dan padi ladang. Data produksi padi dan palawija yang dikumpulkan dalam satuan gabah kering giling (padi), pipilan kering (jagung), umbi basah (ubi kayu dan ubi jalar) dan biji kering

4. *The production of paddy includes wetland and dry land paddies. Data of paddy production collected are in form of dried un-hulled paddy, dry seed of maize, fresh tuber of cassava and sweet potatoes and dry un-shelled soybean and peanut.*

(kacang tanah dan kedelai).

5. Kawasan Hutan adalah wilayah tertentu berupa hutan, yang ditunjuk dan atau ditetapkan oleh pemerintah untuk mempertahankan keberadaannya sebagai hutan tetap. Hal ini untuk menjamin kepastian hukum status kawasan hutan, letak batas dan luas suatu wilayah tertentu yang sudah ditunjuk menjadi kawasan hutan tetap.

Kawasan hutan Indonesia ditetapkan oleh Menteri Kehutanan dalam bentuk Surat Keputusan Menteri Kehutanan tentang Penunjukan Kawasan Hutan dan Perairan Provinsi. Penunjukan ini disusun berdasarkan hasil pemadu serasian antara Rencana Tata Ruang Wilayah Provinsi (RTRWP) dengan Tata Guna Hutan Kesepakatan (TGHK).

Penunjukan kawasan hutan mencakup kawasan perairan yang menjadi bagian dari Kawasan Suaka Alam (KSA) dan Kawasan Pelestarian Alam (KPA).

6. Kawasan Suaka Alam (KSA) adalah kawasan dengan ciri khas tertentu, baik di darat maupun di perairan. Fungsi pokoknya adalah sebagai kawasan pengawetan keanekaragaman tumbuhan dan satwa serta ekosistemnya. Selain

5. *Forest area is a specific territory of forest determined and or established by the government to maintain it as a permanent forest. The importance of this policy is to ensure its legitimation on forest area status, boundary and total area of a territory that has been established as permanent forest area.*

Forest area, in Indonesia, is established by Ministry of Forestry in the Decree of Ministry of Forestry on the Designation of Provincial Forest Area and Inland Water, Coastal and Marine Ecosystem. This designation is based on the result of the integration and harmonization of Provincial Spatial Planning (called RTRWP on Rencana Tata Ruang Wilayah Provinsi) and Land Forest Use by Consensus (called TGHK on Tata Guna Hutan Kesepakatan).

The designation of forest area also includes aquatic areas that are parts of Nature Reserve and Nature Conservation areas.

6. *Nature reserve is the area with specific characteristic both in land area and aquatic area. Its main function is to preserve the biodiversity of plants and animals as well as their ecosystem. Besides, it also serves as the area for life support system.*

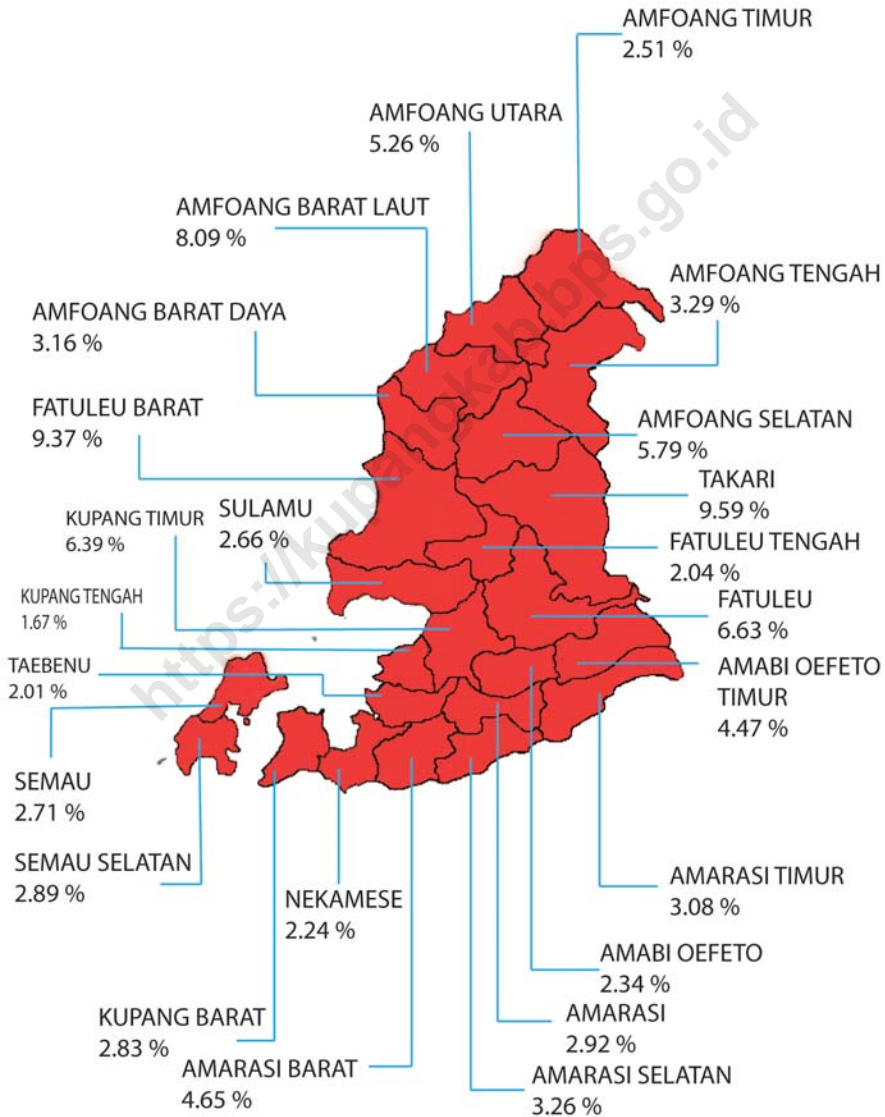
- itu juga berfungsi sebagai wilayah sistem penyangga kehidupan.
7. Kawasan Pelestarian Alam (KPA) adalah kawasan dengan ciri khas tertentu, baik di darat maupun perairan. Fungsi pokoknya adalah melindungi sistem penyangga kehidupan, mempertahankan keanekaragaman jenis tumbuhan dan satwa, serta memanfaatkan secara lestari sumber daya alam hayati dan ekosistemnya.
 8. Berdasarkan Undang-Undang No. 41 Tahun 1999 tentang Kehutanan, kawasan hutan dibagi ke dalam kelompok Hutan Konservasi, Hutan Lindung, dan Hutan Produksi dengan pengertian sebagai berikut:
 - a. Hutan Konservasi adalah kawasan hutan dengan ciri khas tertentu yang mempunyai fungsi pokok mempertahankan keanekaragaman tumbuhan dan satwa serta ekosistemnya.
 - b. Hutan Lindung adalah kawasan hutan yang mempunyai fungsi pokok melindungi sistem penyangga kehidupan yang mengatur tata air, mencegah banjir, mengendalikan erosi, mencegah intrupsi air laut, dan memelihara kesuburan tanah.
 - c. Hutan Produksi adalah kawasan hutan yang mempunyai fungsi pokok
7. *Nature Conservation Area is the area with specific characteristic of both in land area and aquatic areas. Its main function is to protect life support system, preserve the biodiversity of plants and animals and also to provide a sustainable utilization of natural resources and their ecosystem.*
 8. *According to Forestry Act No. 41, 1999, forest area is divided into groups of Conservation Forest, Protection Forest, and Production Forest which are defined as follows:*
 - a. *Conservation Forest is forest area with specific characteristic which main function is to preserve the biodiversity of plants and animals as well as their ecosystem.*
 - b. *Protection Forest is forest area which main function is to protect life support system that manages hydrological system, prevents flood, controls erosion, prevents sea water intrusion, and to maintain soil fertility.*
 - c. *Production Forest is forest area which function is to produce forest product. Production forest is classified into Permanent Production Forest,*

memproduksi hasil hutan. Hutan produksi terdiri dari Hutan Produksi Tetap (HP), Hutan Produksi Terbatas (HPT), dan Hutan Produksi yang dapat dikonversi.

Limited Production Forest and Convertible Production Forest.

9. Hutan konservasi terdiri dari:
 - a. Kawasan suaka alam yang berupa Cagar Alam (CA) dan Suaka Margasatwa (SM)
 - b. Kawasan pelestarian alam yang berupa Taman Nasional (TN), Taman Hutan Raya (THR), dan Taman Wisata Alam (TWA)
 - c. Taman Buru
 10. Taman Buru adalah kawasan hutan yang ditetapkan sebagai tempat wisata berburu.
 11. Lahan Kritis adalah lahan yang telah sangat rusak karena kehilangan penutupan vegetasinya, sehingga kehilangan atau berkurang fungsinya sebagai penahan air, pengendali erosi, siklus hara, pengatur iklim mikro dan retensi karbon. Berdasarkan kondisi vegetasinya, kondisi lahan dapat diklasifikasikan sebagai sangat kritis, kritis, agak kritis, potensial kritis dan kondisi normal.
 12. Semua data pertanian diperoleh dari dinas terkait.
9. *Conservation forest is divided into:*
 - a. *Nature reserve area which includes Strict Nature Reserve and Wildlife Reserve*
 - b. *Nature conservation area which includes National Park, Grand Forest Park, and Nature Recreation Park*
 - c. *Hunting Park*
 10. *Hunting Park is forest area which is established as a recreational hunting area.*
 11. *Critical Land refers to the area severely damaged due to the loss of its vegetation cover. This results in the loss or deficiency of soil's functions as water holding, erosion control, nutrient cycle, microclimate control, and carbon retention. According to vegetation condition, land condition is classified into severely critical, critical, relatively critical, potential to be critical, and normal condition.*
 12. *All agriculture data are collected from related institutions.*

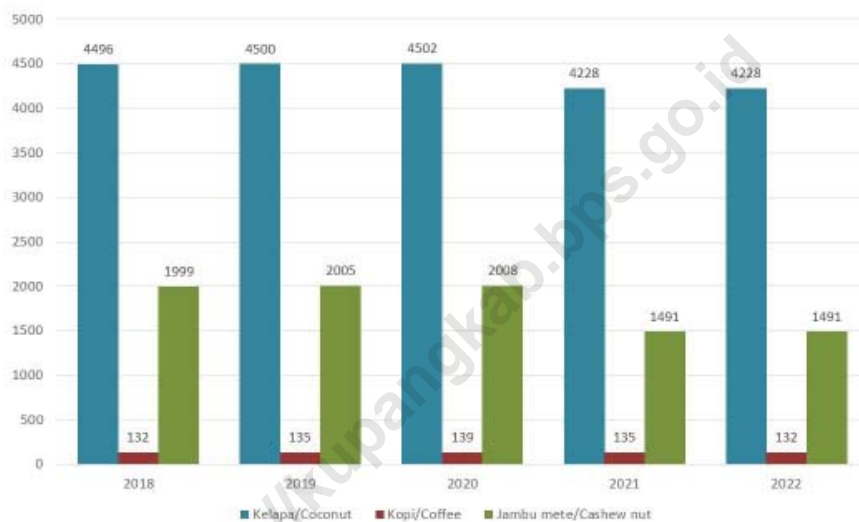
Gambar 5.1 Luas Daerah menurut Kecamatan (%), 2022
Figures 5.1 Area of Subdistrict (%), 2022



Sumber/Source : Berdasarkan Peraturan Menteri Dalam Negeri No. 66 Tahun 2011 tanggal 28 Desember 2011
 Based on Minister Of Home Affairs Regulation No 66/2011, December 28, 2011

Gambar 5.2
Figures

Produksi Perkebunan Rakyat Menurut Jenis Tanaman di Kabupaten Kupang (ton), 2018–2022
Production of Estates by Type of Crops in Kupang Regency (ton), 2018–2022



Catatan/Note: ...

Sumber/Source : Dinas Pertanian dan Ketahanan Pangan Kabupaten Kupang/Agriculture and Food Security Services of Kupang Regency

**5.1 HORTIKULTURA
HORTICULTURE**

Tabel 5.1.1 Luas Panen Tanaman Sayuran Menurut Kecamatan dan Jenis Tanaman di Kabupaten Kupang (ha), 2021 dan 2022^x
Table 5.1.1 Harvested Area of Vegetables by Subdistrict and Kind of Plant in Kupang Regency (ha), 2021 and 2022^x

Kecamatan Subdistrict (1)	Bawang Merah Shallot		Cabai Besar/TW/Teropong Chili/Big Chili	
	2021 (2)	2022 ^x (3)	2021 (4)	2022 ^x (5)
01. Semau	53	45	17	9
02. Semau Selatan	243	263	2	-
03. Kupang Barat	77	-	3	-
04. Nekamese	3	3	5	2
05. Kupang Tengah	8	-	16	1
06. Taebenu	-	2	7	7
07. Amarasi	-	-	17	12
08. Amarasi Barat	6	-	10	1
09. Amarasi Selatan	-	-	9	-
10. Amarasi Timur	-	-	1	1
11. Kupang Timur	13	-	1	-
12. Amabi Oefeto Timur	1	-	1	-
13. Amabi Oefeto	-	-	10	6
14. Sulamu	2	-	2	-
15. Fatuleu	-	-	1	1
16. Fatuleu Tengah	1	-	5	1
17. Fatuleu Barat	2	1	-	-
18. Takari	-	-	1	2
19. Amfoang Selatan	1	-	-	-
20. Amfoang Barat Daya	13	-	8	19
21. Amfoang Tengah	-	-	12	12
22. Amfoang Utara	-	-	1	-
23. Amfoang Barat Laut	1	-	-	-
24. Amfoang Timur	8	-	8	-
Kabupaten Kupang Kupang Regency	432	314	136	74

Lanjutan Tabel/Continued Table 5.1.1

Kecamatan Subdistrict	Cabai Keriting Curly Chili		Cabai Rawit Chili/Cayenne Pepper	
	2021	2022 ^x	2021	2022 ^x
(1)	(6)	(7)	(8)	(9)
01. Semau	-	24	12	8
02. Semau Selatan	-	-	12	10
03. Kupang Barat	160	-	8	-
04. Nekamese	-	-	6	3
05. Kupang Tengah	250	121	16	2
06. Taebenu	25	60	7	6
07. Amarasi	-	-	4	1
08. Amarasi Barat	123	-	7	1
09. Amarasi Selatan	277	20	10	2
10. Amarasi Timur	-	-	17	13
11. Kupang Timur	15	-	10	0
12. Amabi Oefeto Timur	-	-	15	12
13. Amabi Oefeto	30	-	13	6
14. Sulamu	-	-	5	-
15. Fatuleu	-	-	-	-
16. Fatuleu Tengah	30	2	6	3
17. Fatuleu Barat	60	22	6	2
18. Takari	50	-	4	1
19. Amfoang Selatan	-	-	-	6
20. Amfoang Barat Daya	-	-	36	19
21. Amfoang Tengah	930	2 096	22	18
22. Amfoang Utara	-	-	2	-
23. Amfoang Barat Laut	-	258	4	-
24. Amfoang Timur	22	-	7	2
Kabupaten Kupang Kupang Regency	1 972	2 603	229	115

Lanjutan Tabel/Continued Table 5.1.1

Kecamatan Subdistrict	Kentang Potato		Kubis Cabbage		Tomat Tomato	
	2021	2022 ^x	2021	2022 ^x	2021	2022 ^x
(1)	(10)	(11)	(12)	(13)	(14)	(15)
01. Semau	-	-	2	-	15	10
02. Semau Selatan	-	-	-	-	9	16
03. Kupang Barat	-	-	1	1	14	5
04. Nekamese	-	-	-	-	7	5
05. Kupang Tengah	-	-	5	7	4	6
06. Taebenu	-	-	-	-	6	5
07. Amarasi	-	-	-	-	48	23
08. Amarasi Barat	-	-	1	-	15	0
09. Amarasi Selatan	-	-	-	-	13	4
10. Amarasi Timur	-	-	-	-	5	0
11. Kupang Timur	-	-	8	-	13	1
12. Amabi Oefeto Timur	-	-	-	-	-	-
13. Amabi Oefeto	-	-	-	-	13	3
14. Sulamu	-	-	5	-	1	-
15. Fatuleu	-	-	-	-	-	-
16. Fatuleu Tengah	-	-	3	2	5	2
17. Fatuleu Barat	-	-	1	-	5	2
18. Takari	-	-	-	-	1	1
19. Amfoang Selatan	-	-	-	-	-	8
20. Amfoang Barat Daya	-	-	0	-	4	3
21. Amfoang Tengah	-	-	3	8	15	2
22. Amfoang Utara	-	-	-	-	3	-
23. Amfoang Barat Laut	-	-	-	-	4	3
24. Amfoang Timur	-	-	-	-	4	0
Kabupaten Kupang Kupang Regency	-	-	29	18	202	99

Lanjutan Tabel/Continued Table 5.1.1

Kecamatan Subdistrict	Bawang Putih Garlic		Kangkung Water Spinach		Bayam Spinach	
	2021	2022 ^x	2021	2022 ^x	2021	2022 ^x
(1)	(16)	(17)	(18)	(19)	(20)	(21)
01. Semau	-	-	22	10	11	14
02. Semau Selatan	-	-	16	12	7	-
03. Kupang Barat	-	-	3	1	5	-
04. Nekamese	-	-	-	-	-	-
05. Kupang Tengah	-	-	26	16	17	12
06. Taebenu	-	-	17	10	14	9
07. Amarasi	-	-	-	-	5	-
08. Amarasi Barat	2	-	9	0	9	0
09. Amarasi Selatan	-	-	7	4	10	2
10. Amarasi Timur	-	-	-	0	-	0
11. Kupang Timur	-	-	11	3	4	1
12. Amabi Oefeto Timur	-	-	-	-	-	-
13. Amabi Oefeto	-	-	17	4	16	8
14. Sulamu	-	-	5	3	3	-
15. Fatuleu	-	-	-	2	2	2
16. Fatuleu Tengah	-	-	3	1	4	-
17. Fatuleu Barat	0	-	12	4	12	4
18. Takari	-	-	3	-	-	-
19. Amfoang Selatan	-	-	-	6	-	8
20. Amfoang Barat Daya	2	-	16	5	11	8
21. Amfoang Tengah	10	-	18	13	24	13
22. Amfoang Utara	-	-	4	1	4	3
23. Amfoang Barat Laut	-	-	-	6	1	10
24. Amfoang Timur	0	-	6	3	4	2
Kabupaten Kupang Kupang Regency	14	-	194	102	163	95

Catatan/Note: ...

Sumber/Source: BPS, Statistik Pertanian Hortikultura SPH/BPS-Statistics Indonesia, Agricultural Statistic for Horticulture SPH

Tabel 5.1.2 **Produksi Tanaman Sayuran Menurut Kecamatan dan Jenis Tanaman (kuintal) di Kabupaten Kupang(kuintal), 2021 dan 2022^x**
Production of Vegetables by Subdistrict and Kind of Plant in Kupang Regency (quintal), 2021 dan 2022^x

Kecamatan Subdistrict (1)	Bawang Merah Shallot		Cabai Besar/TW/Teropong Chili/Big Chili	
	2021 (2)	2022 ^x (3)	2021 (4)	2022 ^x (5)
01. Semau	3 100	6 225	481	177
02. Semau Selatan	12 134	9 650	75	-
03. Kupang Barat	2 520	-	169	-
04. Nekamese	171	54	130	32
05. Kupang Tengah	480	-	667	80
06. Taebenu	-	120	210	165
07. Amarasi	-	-	739	116
08. Amarasi Barat	319	-	271	20
09. Amarasi Selatan	-	-	483	-
10. Amarasi Timur	-	-	50	10
11. Kupang Timur	770	-	30	-
12. Amabi Oefeto Timur	60	-	25	-
13. Amabi Oefeto	-	-	380	141
14. Sulamu	120	-	200	-
15. Fatuleu	-	-	30	20
16. Fatuleu Tengah	60	-	300	2
17. Fatuleu Barat	132	350	-	-
18. Takari	-	-	20	230
19. Amfoang Selatan	30	-	-	-
20. Amfoang Barat Daya	786	-	278	988
21. Amfoang Tengah	-	-	895	2 554
22. Amfoang Utara	-	-	30	-
23. Amfoang Barat Laut	70	-	-	-
24. Amfoang Timur	444	-	385	-
Kabupaten Kupang Kupang Regency	21 196	16 399	5 847	4 535

Lanjutan Tabel/*Continued Table* 5.1.2

Kecamatan Subdistrict	Cabai Keriting <i>Curly Chili</i>		Cabai Rawit <i>Chili/Cayenne Papper</i>	
	2021	2022 ^x	2021	2022 ^x
(1)	(6)	(7)	(8)	(9)
01. Semau	-	24	312	252
02. Semau Selatan	-	-	803	772
03. Kupang Barat	160	-	435	-
04. Nekamese	-	-	318	114
05. Kupang Tengah	250	121	605	200
06. Taebenu	25	60	275	398
07. Amarasi	-	-	120	75
08. Amarasi Barat	123	-	205	49
09. Amarasi Selatan	277	20	427	32
10. Amarasi Timur	-	-	1 987	590
11. Kupang Timur	15	-	362	6
12. Amabi Oefeto Timur	-	-	1 400	484
13. Amabi Oefeto	30	-	485	44
14. Sulamu	-	-	360	-
15. Fatuleu	-	-	-	-
16. Fatuleu Tengah	30	2	215	102
17. Fatuleu Barat	60	22	240	56
18. Takari	50	-	100	2
19. Amfoang Selatan	-	-	-	780
20. Amfoang Barat Daya	-	-	1 360	1 318
21. Amfoang Tengah	930	2 096	2 420	3 855
22. Amfoang Utara	-	-	295	-
23. Amfoang Barat Laut	-	258	110	-
24. Amfoang Timur	22	-	374	75
Kabupaten Kupang Kupang Regency	1 972	2 603	13 207	9 203

Lanjutan Tabel/Continued Table 5.1.2

Kecamatan Subdistrict	Kentang Potato		Kubis Cabbage		Tomat Tomato	
	2021	2022 ^x	2021	2022 ^x	2021	2022 ^x
(1)	(10)	(11)	(12)	(13)	(14)	(15)
01. Semau	-	-	300	-	1 318	329
02. Semau Selatan	-	-	-	-	1 106	2 052
03. Kupang Barat	-	-	250	50	1 300	1 000
04. Nekamese	-	-	-	-	502	346
05. Kupang Tengah	-	-	1 050	457	475	308
06. Taebenu	-	-	-	-	540	990
07. Amarasi	-	-	-	-	6 605	1 607
08. Amarasi Barat	-	-	180	-	1 541	47
09. Amarasi Selatan	-	-	-	-	2 000	200
10. Amarasi Timur	-	-	-	-	900	0
11. Kupang Timur	-	-	1 705	-	1 730	31
12. Amabi Oefeto Timur	-	-	-	-	-	-
13. Amabi Oefeto	-	-	-	-	1 775	4
14. Sulamu	-	-	1 100	-	300	-
15. Fatuleu	-	-	-	-	-	-
16. Fatuleu Tengah	-	-	700	38	700	5
17. Fatuleu Barat	-	-	200	-	800	525
18. Takari	-	-	-	-	100	4
19. Amfoang Selatan	-	-	-	-	-	482
20. Amfoang Barat Daya	-	-	60	-	560	273
21. Amfoang Tengah	-	-	650	310	2 610	100
22. Amfoang Utara	-	-	-	-	750	-
23. Amfoang Barat Laut	-	-	-	-	400	101
24. Amfoang Timur	-	-	-	-	775	15
Kabupaten Kupang Kupang Regency	-	-	6 195	855	26 787	8 419

Lanjutan Tabel/*Continued Table* 5.1.2

Kecamatan Subdistrict	Bawang Putih Garlic		Kangkung Water Spinach		Bayam Spinach	
	2021	2022 ^x	2021	2022 ^x	2021	2022 ^x
(1)	(16)	(17)	(18)	(19)	(20)	(21)
01. Semau	-	-	2 100	353	137	152
02. Semau Selatan	-	-	1 131	972	84	-
03. Kupang Barat	-	-	400	12	60	-
04. Nekamese	-	-	-	-	-	-
05. Kupang Tengah	-	-	3 530	1 380	570	117
06. Taebenu	-	-	1 730	840	140	520
07. Amarasi	-	-	-	-	50	-
08. Amarasi Barat	60	-	892	36	95	5
09. Amarasi Selatan	-	-	980	302	199	20
10. Amarasi Timur	-	-	-	1	-	0
11. Kupang Timur	-	-	1 165	270	46	8
12. Amabi Oefeto Timur	-	-	-	-	-	-
13. Amabi Oefeto	-	-	1 700	113	196	21
14. Sulamu	-	-	500	117	90	-
15. Fatuleu	-	-	-	151	20	3
16. Fatuleu Tengah	-	-	300	75	40	-
17. Fatuleu Barat	12	-	1 500	437	150	123
18. Takari	-	-	250	-	-	-
19. Amfoang Selatan	-	-	-	467	-	37
20. Amfoang Barat Daya	68	-	1 950	685	125	145
21. Amfoang Tengah	400	-	4 175	1 882	940	1 064
22. Amfoang Utara	-	-	650	145	40	108
23. Amfoang Barat Laut	-	-	-	73	10	13
24. Amfoang Timur	10	-	815	67	129	9
Kabupaten Kupang Kupang Regency	550	-	23 768	8 377	3 120	2 344

Catatan/Note: ...

Sumber/Source: BPS, Statistik Pertanian Hortikultura SPH/BPS-Statistics Indonesia, Agricultural Statistic for Horticulture SPH

Tabel 5.1.3 Luas Panen Tanaman Sayuran dan Buah–Buahan Semusim Menurut Jenis Tanaman di Kabupaten Kupang (ha), 2019–2022^x
Table *Harvested Area of Seasonal Vegetables and Fruits by Kind of Plant in Kupang Regency (ha), 2019–2022^x*

Jenis Tanaman/Kind of Plants	2019	2020	2021	2022 ^x
(1)	(2)	(3)	(4)	(5)
Sayuran/Vegetables:				
Bawang Daun/Scallion	3	3	58	39
Bawang Merah/Shallots	450	405	432	314
Bawang Putih/Garlic	32	18	14	-
Bayam/Spinach	145	166	163	95
Buncis/String Bean	49	44	59	35
Cabai Besar/TW/Teropong/Chili/Big Chili	136	74
Cabai Keriting/Curly Chili	43	31
Cabai Rawit/Chili/Cayenne Pepper	162	156	229	115
Jamur Tiram/Mushrooms
Jamur Merang/Mushrooms	-	-
Jamur Lainnya/Mushrooms	-	1
Kacang Merah/Red Beans
Kacang Panjang/Long Beans	125	122	133	63
Kangkung/Water Spinach	183	189	194	102
Kembang Kol/Cauliflower	40	21	12	4
Kentang/Potato	-	-	-	-

Lanjutan Tabel/*Continued Table* 5.1.3

Jenis Tanaman/ <i>Kind of Plants</i>	2019	2020	2021	2022*
(1)	(2)	(3)	(4)	(5)
Ketimun/ <i>Cucumber</i>	89	97	100	50
Kubis/ <i>Cabbage</i>	33	36	29	18
Labu Siam/ <i>Chayote</i>	68	73	68	26
Lobak/ <i>Radish</i>
Petsai/ <i>Chinese Cabbage/Mustard Green</i>	174	137	161	104
Terung/ <i>Eggplant</i>	126	135	142	56
Tomat/ <i>Tomato</i>	145	154	202	99
Wortel/ <i>Carrot</i>	19	4	11	5
Buah-buahan/<i>Fruits</i>:				
Blewah/ <i>Blewah</i>
Melon/ <i>Melon</i>	3	5	23	2
Semangka/ <i>Watermelon</i>	27	19	23	9

Catatan/*Note*: ...Sumber/*Source*: BPS, Statistik Pertanian Hortikultura SPH/BPS-*Statistics Indonesia, Agricultural Statistic for Horticulture SPH*

Tabel 5.1.4 **Produksi Tanaman Sayuran dan Buah–Buahan Semusim Menurut Jenis Tanaman di Kabupaten Kupang (kuintal), 2019–2022***
Table **5.1.4** **Production of Seasonal Vegetables and Fruits by Kind of Plant in Kupang Regency (quintal), 2019–2022***

Jenis Tanaman/Kind of Plants	2019	2020	2021	2022*
(1)	(2)	(3)	(4)	(5)
Sayuran/Vegetables:				
Bawang Daun/Scallion	300	320	5 841	843
Bawang Merah/Shallots	11 576	24 877	21 196	16 399
Bawang Putih/Garlic	1 204	818	550	-
Bayam/Spinach	3 074	2 817	3 120	2 344
Buncis/String Bean	8 671	8 645	11 003	2 005
Cabai Besar/TW/Teropong/Chili/Big Chili	5 847	4 535
Cabai Keriting/Curly Chili	1 972	2 603
Cabai Rawit/Chili/Cayenne Pepper	8 855	11 715	13 207	9 203
Jamur Tiram ¹ /Mushrooms ¹	-	-
Jamur Merang ¹ /Mushrooms ¹	-	-
Jamur Lainnya ¹ /Mushrooms ¹	-	1
Kacang Merah/Red Beans
Kacang Panjang/Long Beans	5 844	5 857	5 476	3 358
Kangkung/Water Spinach	21 083	28 032	23 768	8 377
Kembang Kol/Cauliflower	1 578	2 460	730	330
Kentang/Potato	-	-	-	-

Lanjutan Tabel/Continued Table 5.1.4

Jenis Tanaman/Kind of Plants	2019	2020	2021	2022*
(1)	(2)	(3)	(4)	(5)
Ketimun/Cucumber	15 397	25 872	22 077	6 118
Kubis/Cabbage	6 217	5 423	6 195	855
Labu Siam/Chayote	17 618	23 080	16 886	5 970
Lobak/Radish
Petsai/Chinese Cabbage/Mustard Green	14 687	13 250	14 849	3 956
Terung/Eggplant	16 353	22 923	19 067	6 662
Tomat/ Tomato	17 474	27 235	26 787	8 419
Wortel/Carrot	3 203	446	1 265	261
Buah-buahan/Fruits:				
Blewah/Blewah
Melon/Melon	450	698	3 115	171
Semangka/Watermelon	3 180	2 656	3 045	555

Catatan/Note: ...

Sumber/Source: BPS, Statistik Pertanian Hortikultura SPH/BPS-Statistics Indonesia, Agricultural Statistic for Horticulture SPH

Tabel
Table 5.1.5
Luas Panen Tanaman Biofarmaka Menurut Kecamatan dan Jenis Tanaman di Kabupaten Kupang (m²), 2021 dan 2022^x
Harvested Area of Medicinal Plants by Subdistrict and Kind of Plant in Kupang Regency (m²), 2021 and 2022^x

Kecamatan Subdistrict	Jahe Ginger		Laos/Lengkuas Galanga		Kencur East Indian Galangal	
	2021	2022 ^x	2021	2022 ^x	2021	2022 ^x
(1)	(2)	(3)	(4)	(5)	(6)	(7)
01. Semau	-	-	-	180	-	-
02. Semau Selatan	204	-	110	-	-	-
03. Kupang Barat	-	-	40	35	-	-
04. Nekamese	-	-	67	78	-	-
05. Kupang Tengah	-	-	-	-	-	-
06. Taebenu	-	3 000	100	6 900	-	-
07. Amarasi	6 000	1 500	-	-	-	-
08. Amarasi Barat	2 090	1	155	-	1 470	-
09. Amarasi Selatan	136	3	128	19	-	-
10. Amarasi Timur	-	-	-	-	-	-
11. Kupang Timur	-	-	-	-	-	-
12. Amabi Oefeto Timur	-	-	-	-	-	-
13. Amabi Oefeto	75	155	-	15	-	-
14. Sulamu	527	145	880	460	70	10
15. Fatuleu	-	-	-	-	-	-
16. Fatuleu Tengah	570	1 470	700	1 750	-	-
17. Fatuleu Barat	3 000	1 750	2 500	1 500	-	1 000
18. Takari	300	-	200	501	100	-
19. Amfoang Selatan	-	200	-	50	-	80
20. Amfoang Barat Daya	1 440	986	500	420	854	-
21. Amfoang Tengah	600	725	2 000	2 512	1 200	1 810
22. Amfoang Utara	220	240	15	25	15	20
23. Amfoang Barat Laut	500	308	25	26	35	28
24. Amfoang Timur	550	675	1 250	2 450	300	600
Kabupaten Kupang Kupang Regency	16 212	11 158	8 670	16 921	4 044	3 548

Lanjutan Tabel/Continued Table 5.1.5

Kecamatan Subdistrict	Kunyit Turmeric		Temulawak Java Turmeric		Jeruk Nipis/ Lime	
	2021	2022 ^x	2021	2022 ^x	2021	2022 ^x
(1)	(8)	(9)	(10)	(11)	(12)	(13)
01. Semau	-	165	-	-	-	-
02. Semau Selatan	351	-	91	-	-	-
03. Kupang Barat	35	30	35	40	-	-
04. Nekamese	69	178	71	108	-	12
05. Kupang Tengah	-	-	-	-	-	-
06. Taebenu	2 100	2 650	500	1 300	-	-
07. Amarasi	8 500	1 500	-	-	-	-
08. Amarasi Barat	1 130	1	1 600	-	1 180	-
09. Amarasi Selatan	177	16	-	-	115	12
10. Amarasi Timur	-	-	-	-	-	-
11. Kupang Timur	-	-	-	-	-	-
12. Amabi Oefeto Timur	-	-	-	-	-	-
13. Amabi Oefeto	100	200	-	-	-	-
14. Sulamu	1 055	420	90	120	200	150
15. Fatuleu	-	-	-	-	-	-
16. Fatuleu Tengah	2 650	2 850	510	655	60	230
17. Fatuleu Barat	6 000	4 100	-	-	2 000	1 000
18. Takari	400	1	-	-	200	-
19. Amfoang Selatan	-	150	-	-	-	260
20. Amfoang Barat Daya	662	325	400	-	-	-
21. Amfoang Tengah	4 000	3 315	-	-	300	504
22. Amfoang Utara	50	200	-	-	-	-
23. Amfoang Barat Laut	3 500	2 007	-	-	100	100
24. Amfoang Timur	3 150	4 150	-	-	200	255
Kabupaten Kupang Kupang Regency	33 929	22 258	3 297	2 223	4 355	2 523

Lanjutan Tabel/Continued Table 5.1.5

Kecamatan Subdistrict	Serai Lemongrass		Mengkudu/Pace/Indian Mulberry	
	2021	2022 ^x	2021	2022 ^x
(1)	(14)	(15)	(16)	(17)
01. Semau	-	5 075	-	-
02. Semau Selatan	426	-	-	-
03. Kupang Barat	-	-	-	-
04. Nekamese	-	-	-	-
05. Kupang Tengah	-	-	-	-
06. Taebenu	-	4 200	-	-
07. Amarasi	500	-	-	-
08. Amarasi Barat	640	801	-	400
09. Amarasi Selatan	-	-	-	-
10. Amarasi Timur	-	-	-	-
11. Kupang Timur	5 000	1	-	-
12. Amabi Oefeto Timur	-	-	-	-
13. Amabi Oefeto	-	5	200	-
14. Sulamu	300	80	300	220
15. Fatuleu	-	-	-	-
16. Fatuleu Tengah	1 500	4 250	-	-
17. Fatuleu Barat	10 000	8 500	-	-
18. Takari	-	-	-	-
19. Amfoang Selatan	-	100	-	-
20. Amfoang Barat Daya	-	-	-	-
21. Amfoang Tengah	-	-	-	-
22. Amfoang Utara	15	-	-	-
23. Amfoang Barat Laut	2 000	5	-	-
24. Amfoang Timur	4 250	10 300	-	-
Kabupaten Kupang Kupang Regency	24 631	33 317	500	620

Catatan/Note: ...

Sumber/Source: BPS, Statistik Pertanian Hortikultura SPH/BPS-Statistics Indonesia, Agricultural Statistic for Horticulture SPH

Tabel
Table 5.1.6

Produksi Tanaman Biofarmaka Menurut Kecamatan dan Jenis Tanaman di Kabupaten Kupang (kg), 2021 and 2022^x

Production of Medicinal Plants by Subdistrict and Kind of Plant in Kabupaten Kupang (kg), 2021 and 2022^x

Kecamatan Subdistrict	Jahe Ginger		Laos/Lengkuas Galanga		Kencur East Indian Galangal	
	2021	2022 ^x	2021	2022 ^x	2021	2022 ^x
(1)	(2)	(3)	(4)	(5)	(6)	(7)
01. Semau	-	-	-	180	-	-
02. Semau Selatan	1 136	-	660	-	-	-
03. Kupang Barat	-	-	198	120	-	-
04. Nekamese	-	-	134	124	-	-
05. Kupang Tengah	-	-	-	-	-	-
06. Taebenu	-	16 100	200	52 000	-	-
07. Amarasi	28 000	1 400	-	-	-	-
08. Amarasi Barat	9 520	10	490	-	2 450	-
09. Amarasi Selatan	750	24	845	152	-	-
10. Amarasi Timur	-	-	-	-	-	-
11. Kupang Timur	-	-	-	-	-	-
12. Amabi Oefeto Timur	-	-	-	-	-	-
13. Amabi Oefeto	150	592	-	38	-	-
14. Sulamu	2 764	1 155	5 180	1 835	110	80
15. Fatuleu	-	-	-	-	-	-
16. Fatuleu Tengah	3 360	4 270	3 180	10 060	-	-
17. Fatuleu Barat	11 000	16 350	13 800	10 550	-	8 100
18. Takari	1 500	-	1 200	4 009	150	-
19. Amfoang Selatan	-	350	-	100	-	160
20. Amfoang Barat Daya	5 440	6 990	1 400	2 948	1 054	-
21. Amfoang Tengah	2 100	1 310	8 400	15 121	1 900	14 351
22. Amfoang Utara	440	3 270	30	200	15	225
23. Amfoang Barat Laut	2 500	264	125	203	110	219
24. Amfoang Timur	2 900	6 615	7 000	18 100	700	3 780
Kabupaten Kupang Kupang Regency	71 560	58 700	42 842	115 740	6 489	26 915

Lanjutan Tabel/Continued Table 5.1.6

Kecamatan Subdistrict	Kunyit Turmeric		Temulawak Java Turmeric		Jeruk Nipis/ Lime	
	2021	2022 ^x	2021	2022 ^x	2021	2022 ^x
(1)	(8)	(9)	(10)	(11)	(12)	(13)
01. Semau	-	165	-	-	-	-
02. Semau Selatan	1 968	-	364	-	-	-
03. Kupang Barat	183	144	220	54	-	-
04. Nekamese	138	315	142	105	-	100
05. Kupang Tengah	-	-	-	-	-	-
06. Taebenu	4 200	12 365	1 000	3 200	-	-
07. Amarasi	33 000	1 400	-	-	-	-
08. Amarasi Barat	2 420	5	4 400	-	6 250	-
09. Amarasi Selatan	1 063	138	-	-	1 470	520
10. Amarasi Timur	-	-	-	-	-	-
11. Kupang Timur	-	-	-	-	-	-
12. Amabi Oefeto Timur	-	-	-	-	-	-
13. Amabi Oefeto	200	774	-	-	-	-
14. Sulamu	5 510	1 905	360	900	2 750	6 600
15. Fatuleu	-	-	-	-	-	-
16. Fatuleu Tengah	12 950	9 900	2 290	3 055	900	4 000
17. Fatuleu Barat	27 000	42 400	-	-	18 500	13 250
18. Takari	1 800	10	-	-	1 000	-
19. Amfoang Selatan	-	312	-	-	-	20 020
20. Amfoang Barat Daya	1 940	2 712	1 200	-	-	-
21. Amfoang Tengah	10 400	23 200	-	-	2 000	2 668
22. Amfoang Utara	100	870	-	-	-	-
23. Amfoang Barat Laut	11 000	5 077	-	-	1 500	2 000
24. Amfoang Timur	13 800	21 600	-	-	3 000	6 600
Kabupaten Kupang Kupang Regency	127 672	123 292	9 976	7 314	37 370	55 758

Lanjutan Tabel/Continued Table 5.1.6

Kecamatan Subdistrict	Serai Lemongrass		Mengkudu/Pace/ Indian Mulberry	
	2021	2022 ^x	2021	2022 ^x
(1)	(14)	(15)	(16)	(17)
01. Semau	-	40 600	-	-
02. Semau Selatan	3 678	-	-	-
03. Kupang Barat	-	-	-	-
04. Nekamese	-	-	-	-
05. Kupang Tengah	-	-	-	-
06. Taebenu	-	20 900	-	-
07. Amarasi	1 500	-	-	-
08. Amarasi Barat	7 800	6 701	-	600
09. Amarasi Selatan	-	-	-	-
10. Amarasi Timur	-	-	-	-
11. Kupang Timur	15 000	8	-	-
12. Amabi Oefeto Timur	-	-	-	-
13. Amabi Oefeto	-	130	800	-
14. Sulamu	1 500	760	1 600	1 250
15. Fatuleu	-	-	-	-
16. Fatuleu Tengah	10 950	61 540	-	-
17. Fatuleu Barat	87 000	121 200	-	-
18. Takari	-	-	-	-
19. Amfoang Selatan	-	1 960	-	-
20. Amfoang Barat Daya	-	-	-	-
21. Amfoang Tengah	-	-	-	-
22. Amfoang Utara	45	-	-	-
23. Amfoang Barat Laut	6 000	90	-	-
24. Amfoang Timur	43 350	128 000	-	-
Kabupaten Kupang Kupang Regency	176 823	381 889	2 400	1 850

Catatan/Note: ...

Sumber/Source: BPS, Statistik Pertanian Hortikultura SPH/BPS-Statistics Indonesia, Agricultural Statistic for Horticulture SPH

Tabel 5.1.7 Luas Panen Tanaman Biofarmaka Menurut Jenis Tanaman di Kabupaten Kupang (m²), 2019–2022^x
Table 5.1.7 Harvested Area of Medicinal Plants by Kind of Plant in Kupuang Regency (m²), 2019–2022^x

Jenis Tanaman Kind of Plants	2019	2020	2021	2022 ^x
(1)	(2)	(3)	(4)	(5)
Jeruk Nipis ¹	4 355	2 523
Mahkota Dewa ¹ / <i>Phaleria Macrocarpa</i> ¹	1	-	-	-
Serai	24 631	33 317
Jahe/ <i>Ginger</i>	73 620	5 045	16 212	11 158
Kapulaga/ <i>Java Cardamon</i>	-	-	-	-
Kencur/ <i>East Indian Galangal</i>	301 003	1 825	4 044	3 548
Kunyit/ <i>Turmeric</i>	326 124	8 772	33 929	22 258
Laos/Lengkuas/ <i>Galanga</i>	133 738	4 294	8 670	16 921
Lempuyang/ <i>Zingiber Aromaticum</i>	1	506	600	-
Lidah Buaya/ <i>Aloevera</i>	1 605	850	-	-
Mengkudu ¹ / <i>Indian Mulberry</i> ¹	286	385	500	620
Temuireng/ <i>Black Turmeric</i>	120	220	-	-
Temukunci/ <i>Chinese Keys</i>	-	-	-	-
Temulawak/ <i>Java Turmeric</i>	253	882	3 297	2 223
Sambiloto/ <i>King of Bitter</i>	-	-	-	-

Catatan/Note: ...

Sumber/Source: BPS, Statistik Pertanian Hortikultura SPH/BPS-Statistics Indonesia, Agricultural Statistic for Horticulture SPH

Tabel 5.1.8 **Produksi Tanaman Biofarmaka Menurut Jenis Tanaman di Kabupaten Kupang (kg), 2019–2022^x**
Table 5.1.8 **Production of Medicinal Plants by Kind of Plant in Kupang Regency (kg), 2019–2022^x**

Jenis Tanaman <i>Kind of Plants</i>	2019	2020	2021	2022 ^x
(1)	(2)	(3)	(4)	(5)
Jeruk Nipis ¹	37 370	55 758
Mahkota Dewa ¹ / <i>Phaleria Macrocarpa</i> ¹	35	-	-	-
Serai	176 823	381 889
Jahe/ <i>Ginger</i>	230 567	18 575	71 560	58 700
Kapulaga/ <i>Java Cardamon</i>	-	-	-	-
Kencur/ <i>East Indian Galangal</i>	351 663	2 591	6 489	26 915
Kunyit/ <i>Turmeric</i>	2 654 084	87 550	127 672	123 292
Laos/Lengkuas/ <i>Galanga</i>	2 135 154	46 599	42 842	115 740
Lempuyang/ <i>Zingiber Aromaticum</i>	4	1 624	2 800	-
Lidah Buaya/ <i>Aloevera</i>	3 210	11 460	-	-
Mengkudu ¹ / <i>Indian Mulberry</i> ¹	1 144	4 580	2 400	1 850
Temuireng/ <i>Black Turmeric</i>	360	1 680	-	-
Temukunci/ <i>Chinese Keys</i>	-	-	-	-
Temulawak/ <i>Java Turmeric</i>	571	2 759	9 976	7 314
Sambiloto/ <i>King of Bitter</i>	-	-	-	-

Catatan/Note: ...

Sumber/Source: BPS, Statistik Pertanian Hortikultura SPH/BPS-Statistics Indonesia, Agricultural Statistic for Horticulture SPH

Tabel 5.1.9 Luas Panen Tanaman Hias Menurut Kecamatan dan Jenis Tanaman di Kabupaten Kupang (m²), 2021 and 2022^x
Table *Harvested Area of Ornamental Plants by Subdistrict and Kind of Plant in Kupang Regency (m²), 2021 and 2022^x*

Kecamatan Subdistrict	Anggrek Pot/ Potted Orchid		Anggrek Potongan/ Cut Orchid	
	2021	2022 ^x	2021	2022 ^x
(1)	(2)	(3)	(4)	(5)
01. Semau	-	-	-	-
02. Semau Selatan	-	-	-	-
03. Kupang Barat	-	-	-	-
04. Nekamese	-	-	-	-
05. Kupang Tengah	-	-	-	-
06. Taebenu	-	-	-	-
07. Amarasi	-	-	-	-
08. Amarasi Barat	-	-	-	-
09. Amarasi Selatan	-	-	-	-
10. Amarasi Timur	-	-	-	-
11. Kupang Timur	-	-	-	-
12. Amabi Oefeto Timur	-	-	-	-
13. Amabi Oefeto	-	-	-	-
14. Sulamu	-	-	23	18
15. Fatuleu	-	-	-	-
16. Fatuleu Tengah	-	-	-	-
17. Fatuleu Barat	-	-	-	-
18. Takari	-	-	-	-
19. Amfoang Selatan	-	-	-	-
20. Amfoang Barat Daya	-	-	-	-
21. Amfoang Tengah	-	-	-	-
22. Amfoang Utara	-	-	-	-
23. Amfoang Barat Laut	-	-	-	-
24. Amfoang Timur	-	-	-	-
Kabupaten Kupang Kupang Regency	-	-	23	18

Lanjutan Tabel/Continued Table 5.1.9

Kecamatan Subdistrict	Krisan Chrysantemum		Mawar Rose	
	2021	2022 ^x	2021	2022 ^x
(1)	(6)	(7)	(8)	(9)
01. Semau	-	-	-	-
02. Semau Selatan	-	-	-	-
03. Kupang Barat	-	-	-	-
04. Nekamese	-	-	-	-
05. Kupang Tengah	-	-	-	-
06. Taebenu	-	-	-	-
07. Amarasi	-	-	-	-
08. Amarasi Barat	-	-	-	-
09. Amarasi Selatan	-	-	-	-
10. Amarasi Timur	-	-	-	-
11. Kupang Timur	-	-	-	-
12. Amabi Oefeto Timur	-	-	-	-
13. Amabi Oefeto	-	-	-	100
14. Sulamu	-	-	90	40
15. Fatuleu	-	-	-	-
16. Fatuleu Tengah	10	-	61	126
17. Fatuleu Barat	-	-	-	-
18. Takari	-	-	-	-
19. Amfoang Selatan	-	-	-	-
20. Amfoang Barat Daya	-	-	-	-
21. Amfoang Tengah	-	-	-	-
22. Amfoang Utara	-	-	-	-
23. Amfoang Barat Laut	-	-	-	-
24. Amfoang Timur	-	-	-	-
Kabupaten Kupang Kupang Regency	10	-	151	266

Lanjutan Tabel/Continued Table 5.1.9

Kecamatan Subdistrict	Sedap Malam Tuberose		Pakis Leather Leaf Fern	
	2021	2022 ^x	2021	2022 ^x
(1)	(10)	(11)	(12)	(13)
01. Semau	-	-	-	-
02. Semau Selatan	-	-	-	-
03. Kupang Barat	-	-	-	-
04. Nekamese	-	-	-	-
05. Kupang Tengah	-	-	-	-
06. Taebenu	-	-	-	-
07. Amarasi	-	-	-	-
08. Amarasi Barat	-	-	-	-
09. Amarasi Selatan	-	-	-	-
10. Amarasi Timur	-	-	-	-
11. Kupang Timur	-	-	-	-
12. Amabi Oefeto Timur	-	-	-	-
13. Amabi Oefeto	-	-	-	-
14. Sulamu	-	-	115	60
15. Fatuleu	-	-	-	-
16. Fatuleu Tengah	-	-	-	-
17. Fatuleu Barat	-	-	-	-
18. Takari	-	-	-	-
19. Amfoang Selatan	-	-	-	-
20. Amfoang Barat Daya	-	-	-	-
21. Amfoang Tengah	-	-	-	-
22. Amfoang Utara	-	-	-	-
23. Amfoang Barat Laut	-	-	-	-
24. Amfoang Timur	-	-	-	-
Kabupaten Kupang Kupang Regency	-	-	115	60

Catatan/Note: ...

Sumber/Source: BPS, Statistik Pertanian Hortikultura SPH/BPS-Statistics Indonesia, Agricultural Statistic for Horticulture SPH

Tabel
Table 5.1.10**Produksi Tanaman Hias Menurut Kecamatan dan Jenis Tanaman di Kabupaten Kupang (tangkai), 2021 and 2022^x*****Production of Ornamental Plants by Subdistrict and Kind of Plant in Kupang Regency (stalks), 2021 and 2022^x***

Kecamatan Subdistrict	Anggrek Pot/ Potted Orchid		Anggrek Potongan/ Cut Orchid	
	2021	2022 ^x	2021	2022 ^x
(1)	(2)	(3)	(4)	(5)
01. Semau	-	-	-	-
02. Semau Selatan	-	-	-	-
03. Kupang Barat	-	-	-	-
04. Nekamese	-	-	-	-
05. Kupang Tengah	-	-	-	-
06. Taebenu	-	-	-	-
07. Amarasi	-	-	-	-
08. Amarasi Barat	-	-	-	-
09. Amarasi Selatan	-	-	-	-
10. Amarasi Timur	-	-	-	-
11. Kupang Timur	-	-	-	-
12. Amabi Oefeto Timur	-	-	-	-
13. Amabi Oefeto	-	-	-	-
14. Sulamu	-	-	320	311
15. Fatuleu	-	-	-	-
16. Fatuleu Tengah	-	-	-	-
17. Fatuleu Barat	-	-	-	-
18. Takari	-	-	-	-
19. Amfoang Selatan	-	-	-	-
20. Amfoang Barat Daya	-	-	-	-
21. Amfoang Tengah	-	-	-	-
22. Amfoang Utara	-	-	-	-
23. Amfoang Barat Laut	-	-	-	-
24. Amfoang Timur	-	-	-	-
Kabupaten Kupang Kupang Regency	-	-	320	311

Lanjutan Tabel/Continued Table 5.1.10

Kecamatan Subdistrict	Krisan Chrysantemum		Mawar Rose	
	2021	2022 ^x	2021	2022 ^x
(1)	(6)	(7)	(8)	(9)
01. Semau	-	-	-	-
02. Semau Selatan	-	-	-	-
03. Kupang Barat	-	-	-	-
04. Nekamese	-	-	-	-
05. Kupang Tengah	-	-	-	-
06. Taebenu	-	-	-	-
07. Amarasi	-	-	-	-
08. Amarasi Barat	-	-	-	-
09. Amarasi Selatan	-	-	-	-
10. Amarasi Timur	-	-	-	-
11. Kupang Timur	-	-	-	-
12. Amabi Oefeto Timur	-	-	-	-
13. Amabi Oefeto	-	-	-	2 500
14. Sulamu	-	-	840	660
15. Fatuleu	-	-	-	-
16. Fatuleu Tengah	50	-	678	368
17. Fatuleu Barat	-	-	-	-
18. Takari	-	-	-	-
19. Amfoang Selatan	-	-	-	-
20. Amfoang Barat Daya	-	-	-	-
21. Amfoang Tengah	-	-	-	-
22. Amfoang Utara	-	-	-	-
23. Amfoang Barat Laut	-	-	-	-
24. Amfoang Timur	-	-	-	-
Kabupaten Kupang Kupang Regency	50	-	1 518	3 528

Lanjutan Tabel/*Continued Table* 5.1.10

Kecamatan <i>Subdistrict</i>	Sedap Malam <i>Tuberose</i>		Pakis <i>Leather Leaf Fern</i>	
	2021	2022 ^x	2021	2022 ^x
(1)	(10)	(11)	(12)	(13)
01. Semau	-	-	-	-
02. Semau Selatan	-	-	-	-
03. Kupang Barat	-	-	-	-
04. Nekamese	-	-	-	-
05. Kupang Tengah	-	-	-	-
06. Taebenu	-	-	-	-
07. Amarasi	-	-	-	-
08. Amarasi Barat	-	-	-	-
09. Amarasi Selatan	-	-	-	-
10. Amarasi Timur	-	-	-	-
11. Kupang Timur	-	-	-	-
12. Amabi Oefeto Timur	-	-	-	-
13. Amabi Oefeto	-	-	-	-
14. Sulamu	840	-	115	300
15. Fatuleu	-	-	-	-
16. Fatuleu Tengah	678	-	-	-
17. Fatuleu Barat	-	-	-	-
18. Takari	-	-	-	-
19. Amfoang Selatan	-	-	-	-
20. Amfoang Barat Daya	-	-	-	-
21. Amfoang Tengah	-	-	-	-
22. Amfoang Utara	-	-	-	-
23. Amfoang Barat Laut	-	-	-	-
24. Amfoang Timur	-	-	-	-
Kabupaten Kupang <i>Kupang Regency</i>	1 518	-	115	300

Catatan/*Note*: ...Sumber/*Source*: BPS, Statistik Pertanian Hortikultura SPH/BPS-Statistics Indonesia, *Agricultural Statistic for Horticulture SPH*

Tabel 5.1.11 Luas Panen Tanaman Hias Menurut Jenis Tanaman di Kabupaten Kupang (m²), 2019-2022^x
Table 5.1.11 Harvested Area of Ornamental Plants by Kind of Plant in Kupang Regency (m²), 2019-2022^x

Jenis Tanaman <i>Kind of Plants</i>	2019	2020	2021	2022 ^x
(1)	(2)	(3)	(4)	(5)
Aglaonema	126	-	-	1
Anggrek Pot/ <i>Orchid</i>	-
Anggrek Potong/ <i>Orchid</i>	23	18
Anthurium Bunga/ <i>Flamingo Lily Flower</i>	50	45	-	-
Bromelia	-	-
Bugenvil	45	53
Cordyline	-	-	-	100
Dracaena/ <i>Dracaena</i>	-	-	-	-
Gerbera (<i>Herbras</i>)	-	-	-	-
Heliconia (Pisang-Pisangan)	95	95	85	343
Ixora (<i>Soka</i>)	-	-	-	-
Krisan/ <i>Chrysantemum</i>	75	75	10	-
Mawar/Rose	1	101	151	266
Melati/ <i>Jasmine</i>	1	25	-	116
Pakis/ <i>Leather Leaf Fern</i>	-	45	115	60
Palem/ <i>Palm</i>	-	135	5	10
Phylodendron/ <i>Phylodendron</i>	-	-	-	-
Puring	20	19
Sansevieria (<i>Pedang-Pedangan</i>)	-	-	-	6
Sedap Malam/ <i>Tuberose</i>	80	-	-	-

Catatan/Note: ...

Sumber/Source: BPS, Statistik Pertanian Hortikultura SPH/BPS-Statistics Indonesia, Agricultural Statistic for Horticulture SPH

Tabel
Table 5.1.12**Produksi Tanaman Hias Menurut Jenis Tanaman di Kabupaten Kupang (tangkai), 2019-2022^x**
Production of Ornamental Plants by Kind of Plant in Kupang Regency (stalks), 2019-2022^x

Jenis Tanaman <i>Kind of Plants</i>	2019	2020	2021	2022 ^x
(1)	(2)	(3)	(4)	(5)
Aglaonema ¹	756	-	-	1
Anggrek Pot ¹ / <i>Orchid</i> ¹	-	-
Anggrek Potong/ <i>Orchid</i>	320	311
Anthurium Bunga ¹ / <i>Flamingo Lily Flower</i> ¹	550	709	-	-
Bromelia ¹	-	-
Bugenvil ¹	45	53
Cordyline ¹	-	-	-	200
Dracaena ¹ / <i>Dracaena</i> ¹	-	-	-	-
Gerbera (<i>Herbras</i>)	-	-	-	-
Heliconia (Pisang-Pisangan) ¹	570	570	930	715
<i>Ixora (Soka)</i> ¹	-	-	-	-
Krisan/ <i>Chrysantemum</i>	375	375	50	-
Mawar/Rose	6	1 086	1 518	3 528
Melati ² / <i>Jasmine</i> ²	3	75	-	230
Pakis ² / <i>Leather Leaf Fern</i> ²	-	45	115	300
Palem ¹ / <i>Palm</i> ¹	-	135	10	35
Phylodendron ¹ / <i>Phylodendron</i> ¹	-	-	-	-
Puring ¹	60	19
Sansevieria (Pedang-Pedangan) ¹	-	-	-	6
Sedap Malam/ <i>Tuberose</i>	160	-	-	-

Catatan/Note: ...

Sumber/Source: BPS, Statistik Pertanian Hortikultura SPH/BPS-Statistics Indonesia, Agricultural Statistic for Horticulture SPH

Tabel 5.1.13 **Produksi Buah-buahan Menurut Kecamatan dan Jenis Tanaman di Kabupaten Kupang (kuintal), 2021 and 2022^x**
Production of Fruits by Subdistrict and Kind of Plant in Kupang Regency (quintal), 2021 and 2022^x

Kecamatan Subdistrict (1)	Mangga/ Mango		Durian/ Durian	
	2021 (2)	2022 ^x (3)	2021 (4)	2022 ^x (5)
01. Semau	1 223	10 800	-	-
02. Semau Selatan	4 808	2 870	-	-
03. Kupang Barat	680	1 662	-	-
04. Nekamese	349	108	-	-
05. Kupang Tengah	1 093	1 674	-	-
06. Taebenu	542	703	-	-
07. Amarasi	17 095	47 200	-	-
08. Amarasi Barat	1 184	2 682	-	-
09. Amarasi Selatan	9 763	12 000	-	-
10. Amarasi Timur	185	755	-	-
11. Kupang Timur	1 326	-	-	-
12. Amabi Oefeto Timur	278	450	-	-
13. Amabi Oefeto	11 317	2 000	-	-
14. Sulamu	8 558	22 030	-	-
15. Fatuleu	4 534	562	-	-
16. Fatuleu Tengah	2 259	4 157	-	-
17. Fatuleu Barat	1 484	9 560	-	-
18. Takari	8 678	27 600	-	-
19. Amfoang Selatan	4 540	42 785	-	-
20. Amfoang Barat Daya	10	75	-	-
21. Amfoang Tengah	4 072	14 000	-	-
22. Amfoang Utara	2 996	106	-	-
23. Amfoang Barat Laut	696	530	-	-
24. Amfoang Timur	3 218	11 500	-	-
Kabupaten Kupang Kupang Regency	90 888	215 809	-	-

Lanjutan Tabel/Continued Table 5.1.13

Kecamatan Subdistrict	Jeruk Siam/ Orange/ Tangerine		Pisang/ Banana	
	2021	2022 ^x	2021	2022 ^x
(1)	(6)	(7)	(8)	(9)
01. Semau	-	-	254	3 109
02. Semau Selatan	-	-	3 084	2 278
03. Kupang Barat	-	-	101	2 675
04. Nekamese	-	-	518	679
05. Kupang Tengah	-	-	9 753	885
06. Taebenu	-	-	189	30
07. Amarasi	354	668	7 534	5 890
08. Amarasi Barat	33	226	621	3 588
09. Amarasi Selatan	-	-	3 406	7 000
10. Amarasi Timur	-	-	552	1 806
11. Kupang Timur	33	-	-	-
12. Amabi Oefeto Timur	-	-	472	1 501
13. Amabi Oefeto	-	-	8 661	10 625
14. Sulamu	33	385	5 823	26 500
15. Fatuleu	1 604	-	1 509	9 250
16. Fatuleu Tengah	1 056	2 860	388	4 610
17. Fatuleu Barat	-	45	4 901	20 049
18. Takari	379	1 820	11 081	990
19. Amfoang Selatan	-	132 685	422	-
20. Amfoang Barat Daya	-	-	-	2 520
21. Amfoang Tengah	5 557	19 750	1 841	4 900
22. Amfoang Utara	314	-	886	570
23. Amfoang Barat Laut	25	-	126	6 500
24. Amfoang Timur	163	525	1 237	3 740
Kabupaten Kupang Kupang Regency	9 551	158 964	63 359	119 695

Lanjutan Tabel/Continued Table 5.1.13

Kecamatan Subdistrict	Pepaya/ Papaya		Salak/ Snakefruit	
	2021	2022 ^x	2021	2022 ^x
(1)	(10)	(11)	(12)	(13)
01. Semau	882	1 564	-	-
02. Semau Selatan	5 242	27 298	-	-
03. Kupang Barat	1 454	533	-	-
04. Nekamese	307	4 080	-	-
05. Kupang Tengah	2 441	2 190	-	-
06. Taebenu	126	284	-	-
07. Amarasi	8 061	23 400	-	-
08. Amarasi Barat	1 280	9 330	-	-
09. Amarasi Selatan	12 936	25 000	-	-
10. Amarasi Timur	2 113	2 380	-	-
11. Kupang Timur	6 941	-	-	-
12. Amabi Oefeto Timur	560	1 255	-	-
13. Amabi Oefeto	3 963	5 280	-	-
14. Sulamu	980	2 820	-	-
15. Fatuleu	395	465	111	2 660
16. Fatuleu Tengah	87	1 940	-	-
17. Fatuleu Barat	1 539	9 150	-	-
18. Takari	15 580	72 000	23	1 316
19. Amfoang Selatan	42	-	-	-
20. Amfoang Barat Daya	7	12	-	-
21. Amfoang Tengah	613	690	-	-
22. Amfoang Utara	2 603	448	-	-
23. Amfoang Barat Laut	350	30 400	-	-
24. Amfoang Timur	998	1 335	-	-
Kabupaten Kupang Kupang Regency	69 500	221 854	134	3 976

Lanjutan Tabel/Continued Table 5.1.13

Kecamatan Subdistrict	Alpukat/Avocado		Nangka/Cempedak/ Jackfruit	
	2021	2022 ^x	2021	2022 ^x
(1)	(14)	(15)	(16)	(17)
01. Semau	56	605	124	2 290
02. Semau Selatan	10	6	17	12
03. Kupang Barat	-	-	331	50
04. Nekamese	8	18	222	89
05. Kupang Tengah	51	100	301	625
06. Taebenu	-	-	313	152
07. Amarasi	557	1 829	14 536	41 200
08. Amarasi Barat	352	1 630	980	2 132
09. Amarasi Selatan	15 509	32 000	7 151	5 000
10. Amarasi Timur	-	-	555	1 255
11. Kupang Timur	10	-	393	-
12. Amabi Oefeto Timur	-	-	-	-
13. Amabi Oefeto	-	-	290	1 118
14. Sulamu	72	537	1 240	3 580
15. Fatuleu	124	300	2 515	3 615
16. Fatuleu Tengah	126	539	29	1 506
17. Fatuleu Barat	193	-	1 309	718
18. Takari	471	773	5 682	13 280
19. Amfoang Selatan	282	2 035	1 728	14 590
20. Amfoang Barat Daya	-	283	9	832
21. Amfoang Tengah	439	2 400	417	2 100
22. Amfoang Utara	180	200	284	-
23. Amfoang Barat Laut	84	-	819	-
24. Amfoang Timur	-	-	734	977
Kabupaten Kupang Kupang Regency	18 524	43 255	39 978	95 121

Lanjutan Tabel/Continued Table 5.1.13

Kecamatan Subdistrict	Sawo/Sapodilla/Sawo		Sirsak/ Soursop	
	2021	2022 ^x	2021	2022 ^x
(1)	(18)	(19)	(20)	(21)
01. Semau	-	-	-	118
02. Semau Selatan	-	-	-	-
03. Kupang Barat	-	-	-	-
04. Nekamese	-	-	101	10
05. Kupang Tengah	286	2	152	20
06. Taebenu	-	-	-	-
07. Amarasi	1 081	2 341	1 257	1 830
08. Amarasi Barat	-	-	-	50
09. Amarasi Selatan	-	-	-	-
10. Amarasi Timur	-	-	-	10
11. Kupang Timur	-	-	9	-
12. Amabi Oefeto Timur	-	-	-	-
13. Amabi Oefeto	-	-	344	920
14. Sulamu	-	-	79	831
15. Fatuleu	-	-	33	29
16. Fatuleu Tengah	-	-	33	393
17. Fatuleu Barat	-	-	459	-
18. Takari	3	175	229	2 155
19. Amfoang Selatan	-	-	-	-
20. Amfoang Barat Daya	-	-	-	78
21. Amfoang Tengah	-	-	-	-
22. Amfoang Utara	-	-	596	38
23. Amfoang Barat Laut	-	-	-	-
24. Amfoang Timur	-	-	144	460
Kabupaten Kupang Kupang Regency	1 370	2 518	3 436	6 942

Catatan/Note: ...

Sumber/Source: BPS, Statistik Pertanian Hortikultura SPH/BPS-Statistics Indonesia, Agricultural Statistic for Horticulture SPH

Tabel
Table 5.1.14**Produksi Buah–Buahan dan Sayuran Tahunan Menurut Jenis Tanaman di Kabupaten Kupang (kuintal), 2019–2022^x*****Production of Annual Fruits and Vegetables by Kind of Plant in Kupang Regency (quintal), 2019–2022^x***

Jenis Tanaman/ <i>Kind of Plants</i>	2019	2020	2021	2022 ^x
(1)	(2)	(3)	(4)	(5)
Buah–Buahan/<i>Fruits:</i>				
Alpukat/ <i>Avocado</i>	24 432	21 981	18 524	43 255
Belimbing/ <i>Star Fruit</i>	1 213	923	1 112	3 709
Duku/Langsar/ <i>Kokosan/Duku</i>	-	-	-	-
Durian/ <i>Durian</i>	-	-	-	-
Jambu Biji/ <i>Guava</i>	3 072	3 070	5 872	23 293
Jambu Air/ <i>Water Apple</i>	2 425	952	993	13 036
Jeruk Siam/ <i>Keprok/Orange/Tangerine</i>	32 665	17 736	9 551	158 964
Jeruk Besar/ <i>Pomelo</i>	10 422	3 141	-	1 050
Mangga/ <i>Mango</i>	82 778	71 788	90 888	215 809
Manggis/ <i>Mangosteen</i>	-	-	-	-
Nangka/ <i>Cempedak/Jackfruit</i>	37 018	29 102	39 978	95 121
Nenas/ <i>Pineapple</i>	1 314	702	1 297	2 338
Pepaya/ <i>Papaya</i>	115 302	-	69 500	221 854
Pisang/ <i>Banana</i>	90 474	54 259	63 359	119 695
Rambutan/ <i>Rambutan</i>	-	-	-	-
Salak/ <i>Snakefruit</i>	511	99	134	3 976
Sawo/ <i>Sapodilla/Sawo</i>	1 081	666	1 370	2 518

Lanjutan Tabel/Continued Table 5.1.14

Jenis Tanaman/Kind of Plants	2019	2020	2021	2022 ^x
(1)	(2)	(3)	(4)	(5)
Sirsak/Soursop	6 661	3 080	3 436	6 942
Sukun/Breadfruit	4 325	2 271	2 040	5 236
Anggur	-	-	12	50
Apel	-	-	-	-
Buah Naga	2 369	2 401
Jeruk Lemon	599	1 956
Lengkeng	3	20
Sayuran/Vegetables:				
Melinjo/Gnetum/Melinjo	-	-	-	-
Petai/Twisted Cluster Bean	-	-	-	-

Catatan/Note: ...

Sumber/Source: BPS, Statistik Pertanian Hortikultura SPH/BPS-Statistics Indonesia, Agricultural Statistic for Horticulture SPH

5.2 PERKEBUNAN ESTATE CROPS

Tabel 5.2.1 Luas Area Tanaman Perkebunan Menurut Kecamatan dan Jenis Tanaman di Kabupaten Kupang (ha), 2021 dan 2022^x
Planted Area of Estate Crops by Subdistrict and Type of Crops in Kupang Regency (ha), 2021 dan 2022^x

Kecamatan Subdistrict (1)	Kelapa Sawit/Oil Palm		Kelapa/Coconut	
	2021 (2)	2022 ^x (3)	2021 (4)	2022 ^x (5)
01. Semau	-	-	86	100
02. Semau Selatan	-	-	59	65
03. Kupang Barat	-	-	161	237
04. Nekamese	-	-	203	262
05. Kupang Tengah	-	-	393	406
06. Taebenu	-	-	390	405
07. Amarasi	-	-	1 925	2 027
08. Amarasi Barat	-	-	1 788	1 905
09. Amarasi Selatan	-	-	771	875
10. Amarasi Timur	-	-	1 438	1 525
11. Kupang Timur	-	-	227	279
12. Amabi Oefeto Timur	-	-	417	552
13. Amabi Oefeto	-	-	296	357
14. Sulamu	-	-	68	132
15. Fatuleu	-	-	1 011	1 101
16. Fatuleu Tengah	-	-	5	14
17. Fatuleu Barat	-	-	106	165
18. Takari	-	-	252	322
19. Amfoang Selatan	-	-	192	272
20. Amfoang Barat Daya	-	-	237	296
21. Amfoang Tengah	-	-	100	141
22. Amfoang Utara	-	-	172	222
23. Amfoang Barat Laut	-	-	342	378
24. Amfoang Timur	-	-	465	572
Kabupaten Kupang Kupang Regency	-	-	11 104	12 610

Lanjutan Tabel/Continued Table 5.2.1

Kecamatan Subdistrict	Karet/Rubber		Kopi/Coffee	
	2021	2022 ^x	2021	2022 ^x
(1)	(6)	(7)	(8)	(9)
01. Semau	-	-	-	-
02. Semau Selatan	-	-	-	-
03. Kupang Barat	-	-	-	-
04. Nekamese	-	-	-	-
05. Kupang Tengah	-	-	-	-
06. Taebenu	-	-	-	-
07. Amarasi	-	-	61,0	61,0
08. Amarasi Barat	-	-	1,0	-
09. Amarasi Selatan	-	-	1,0	-
10. Amarasi Timur	-	-	3,0	3,0
11. Kupang Timur	-	-	-	-
12. Amabi Oefeto Timur	-	-	-	-
13. Amabi Oefeto	-	-	-	-
14. Sulamu	-	-	-	-
15. Fatuleu	-	-	-	-
16. Fatuleu Tengah	-	-	80,0	63,0
17. Fatuleu Barat	-	-	-	-
18. Takari	-	-	26,0	26,0
19. Amfoang Selatan	-	-	124,0	134,0
20. Amfoang Barat Daya	-	-	2,3	4,3
21. Amfoang Tengah	-	-	132,0	150,0
22. Amfoang Utara	-	-	82,0	75,0
23. Amfoang Barat Laut	-	-	124,0	132,0
24. Amfoang Timur	-	-	127,0	127,0
Kabupaten Kupang Kupang Regency	-	-	763,3	775,3

Lanjutan Tabel/Continued Table 5.2.1

Kecamatan Subdistrict	Kakao/Cocoa		Tebu/Sugar cane	
	2021	2022 ^x	2021	2022 ^x
(1)	(10)	(11)	(12)	(13)
01. Semau	-	-	-	-
02. Semau Selatan	-	-	-	-
03. Kupang Barat	-	-	-	-
04. Nekamese	1	1,2	-	-
05. Kupang Tengah	-	-	-	-
06. Taebenu	2	2,2	-	-
07. Amarasi	48	58,0	-	-
08. Amarasi Barat	40	39,0	-	-
09. Amarasi Selatan	35	35,0	-	-
10. Amarasi Timur	-	-	-	-
11. Kupang Timur	3	3,0	-	-
12. Amabi Oefeto Timur	-	-	-	-
13. Amabi Oefeto	1	0,8	-	-
14. Sulamu	-	-	-	-
15. Fatuleu	1	0,4	-	-
16. Fatuleu Tengah	2	1,0	-	-
17. Fatuleu Barat	-	-	-	-
18. Takari	-	-	-	-
19. Amfoang Selatan	53	53,0	-	-
20. Amfoang Barat Daya	7	3,0	-	-
21. Amfoang Tengah	9	9,0	-	-
22. Amfoang Utara	6	6,0	-	-
23. Amfoang Barat Laut	4	40,0	-	-
24. Amfoang Timur	-	-	-	-
Kabupaten Kupang Kupang Regency	248	251,6	-	-

Lanjutan Tabel/Continued Table 5.2.1

Kecamatan Subdistrict	Teh/Tea		Tembakau/Tobacco	
	2021	2022 ^x	2021	2022 ^x
(1)	(14)	(15)	(16)	(17)
01. Semau	-	-	-	-
02. Semau Selatan	-	-	-	-
03. Kupang Barat	-	-	-	-
04. Nekamese	-	-	-	-
05. Kupang Tengah	-	-	-	-
06. Taebenu	-	-	-	-
07. Amarasi	-	-	20	20
08. Amarasi Barat	-	-	10	10
09. Amarasi Selatan	-	-	-	-
10. Amarasi Timur	-	-	10	10
11. Kupang Timur	-	-	-	-
12. Amabi Oefeto Timur	-	-	6	6
13. Amabi Oefeto	-	-	-	-
14. Sulamu	-	-	-	-
15. Fatuleu	-	-	2	2
16. Fatuleu Tengah	-	-	-	-
17. Fatuleu Barat	-	-	-	-
18. Takari	-	-	29	29
19. Amfoang Selatan	-	-	2	2
20. Amfoang Barat Daya	-	-	-	-
21. Amfoang Tengah	-	-	-	-
22. Amfoang Utara	-	-	-	-
23. Amfoang Barat Laut	-	-	2	2
24. Amfoang Timur	-	-	2	2
Kabupaten Kupang Kupang Regency	-	-	83	83

Lanjutan Tabel/*Continued Table* 5.2.1

Kecamatan Subdistrict	Jambu Mete/ <i>Cashew</i>		Pinang/ <i>Betel Nut</i>	
	2021	2022 ^x	2021	2022 ^x
(1)	(18)	(19)	(20)	(21)
01. Semau	336	257	-	-
02. Semau Selatan	508	394	-	-
03. Kupang Barat	114	126	30	31
04. Nekamese	613	613	36	38
05. Kupang Tengah	45	38	-	-
06. Taebenu	275	286	33	34
07. Amarasi	718	730	283	287
08. Amarasi Barat	159	170	97	114
09. Amarasi Selatan	95	93	382	382
10. Amarasi Timur	183	187	16	23
11. Kupang Timur	120	108	21	21
12. Amabi Oefeto Timur	257	274	27	29
13. Amabi Oefeto	146	164	4	8
14. Sulamu	924	941	25	27
15. Fatuleu	1 182	1 186	28	29
16. Fatuleu Tengah	36	39	4	8
17. Fatuleu Barat	373	378	25	27
18. Takari	239	241	17	19
19. Amfoang Selatan	415	304	60	64
20. Amfoang Barat Daya	270	278	21	25
21. Amfoang Tengah	184	190	88	62
22. Amfoang Utara	453	326	85	86
23. Amfoang Barat Laut	257	281	144	146
24. Amfoang Timur	452	457	222	151
Kabupaten Kupang Kupang Regency	8 354	8 061	1 648	1 611

Lanjutan Tabel/Continued Table 5.2.1

Kecamatan Subdistrict	Pala/Nutmeg		Kapuk/Kapok	
	2021	2022 ^x	2021	2022 ^x
(1)	(22)	(23)	(24)	(25)
01. Semau	-	-	56	96
02. Semau Selatan	-	-	11	13
03. Kupang Barat	-	-	68	108
04. Nekamese	4	4	49	18
05. Kupang Tengah	-	-	412	15
06. Taebenu	-	-	459	459
07. Amarasi	-	-	189	189
08. Amarasi Barat	8	8	169	169
09. Amarasi Selatan	-	-	176	176
10. Amarasi Timur	-	-	166	220
11. Kupang Timur	-	-	32	32
12. Amabi Oefeto Timur	-	-	62	62
13. Amabi Oefeto	-	-	32	26
14. Sulamu	1	2	22	16
15. Fatuleu	-	-	64	64
16. Fatuleu Tengah	-	-	70	70
17. Fatuleu Barat	-	-	2	2
18. Takari	-	-	24	24
19. Amfoang Selatan	8	8	139	139
20. Amfoang Barat Daya	-	-	237	240
21. Amfoang Tengah	-	-	94	94
22. Amfoang Utara	3	3	96	96
23. Amfoang Barat Laut	6	6	201	179
24. Amfoang Timur	3	3	111	111
Kabupaten Kupang Kupang Regency	33	34	2 941	2 618

Catatan/Note: ...

Sumber/Source: Dinas Pertanian dan Ketahanan Pangan Kabupaten Kupang/Agriculture and Food Security Services of Kupang Regency

Tabel
Table 5.2.2**Produksi Perkebunan Menurut Kecamatan dan Jenis Tanaman di Kabupaten Kupang (ton), 2021 dan 2022^x**
Production of Estate by Subdistrict and Type of Crops in Kupang Regency (ton), 2021 and 2022^x

Kecamatan Subdistrict	Kelapa Sawit/Oil Palm		Kelapa/Coconut	
	2021	2022 ^x	2021	2022 ^x
(1)	(2)	(3)	(4)	(5)
01. Semau	-	-	26	26
02. Semau Selatan	-	-	20	20
03. Kupang Barat	-	-	77	77
04. Nekamese	-	-	70	70
05. Kupang Tengah	-	-	185	185
06. Taebenu	-	-	175	175
07. Amarasi	-	-	610	610
08. Amarasi Barat	-	-	621	621
09. Amarasi Selatan	-	-	535	535
10. Amarasi Timur	-	-	574	574
11. Kupang Timur	-	-	98	98
12. Amabi Oefeto Timur	-	-	236	236
13. Amabi Oefeto	-	-	123	123
14. Sulamu	-	-	30	30
15. Fatuleu	-	-	60	60
16. Fatuleu Tengah	-	-	1,35	1,35
17. Fatuleu Barat	-	-	57	57
18. Takari	-	-	120	120
19. Amfoang Selatan	-	-	96	96
20. Amfoang Barat Daya	-	-	118	118
21. Amfoang Tengah	-	-	45	45
22. Amfoang Utara	-	-	82	82
23. Amfoang Barat Laut	-	-	176	176
24. Amfoang Timur	-	-	93	93
Kabupaten Kupang Kupang Regency	-	-	4 228,35	4 228,35

Lanjutan Tabel/Continued Table 5.2.2

Kecamatan Subdistrict	Karet/Rubber		Kopi/Coffee	
	2021	2022 ^x	2021	2022 ^x
(1)	(6)	(7)	(8)	(9)
01. Semau	-	-	-	-
02. Semau Selatan	-	-	-	-
03. Kupang Barat	-	-	-	-
04. Nekamese	-	-	-	-
05. Kupang Tengah	-	-	-	-
06. Taebenu	-	-	-	-
07. Amarasi	-	-	10	10
08. Amarasi Barat	-	-	1	-
09. Amarasi Selatan	-	-	1	-
10. Amarasi Timur	-	-	0,5	0,5
11. Kupang Timur	-	-	-	-
12. Amabi Oefeto Timur	-	-	-	-
13. Amabi Oefeto	-	-	-	-
14. Sulamu	-	-	-	-
15. Fatuleu	-	-	1	-
16. Fatuleu Tengah	-	-	3,5	3,5
17. Fatuleu Barat	-	-	-	-
18. Takari	-	-	7	7
19. Amfoang Selatan	-	-	28	28
20. Amfoang Barat Daya	-	-	11,1	11,1
21. Amfoang Tengah	-	-	19	19
22. Amfoang Utara	-	-	14	14
23. Amfoang Barat Laut	-	-	21	21
24. Amfoang Timur	-	-	18	18
Kabupaten Kupang Kupang Regency	-	-	135,1	132,1

Lanjutan Tabel/Continued Table 5.2.2

Kecamatan Subdistrict	Kakao/Cocoa		Tebu/Sugar cane	
	2021	2022 ^x	2021	2022 ^x
(1)	(10)	(11)	(12)	(13)
01. Semau	-	-	-	-
02. Semau Selatan	-	-	-	-
03. Kupang Barat	-	-	-	-
04. Nekamese	0,2	0,2	-	-
05. Kupang Tengah	-	-	-	-
06. Taebenu	1	1	-	-
07. Amarasi	8	8	-	-
08. Amarasi Barat	9	9	-	-
09. Amarasi Selatan	4	4	-	-
10. Amarasi Timur	-	-	-	-
11. Kupang Timur	1	1	-	-
12. Amabi Oefeto Timur	-	-	-	-
13. Amabi Oefeto	0,2	0,2	-	-
14. Sulamu	-	-	-	-
15. Fatuleu	0,3	0,3	-	-
16. Fatuleu Tengah	1	1	-	-
17. Fatuleu Barat	-	-	-	-
18. Takari	-	-	-	-
19. Amfoang Selatan	9	9	-	-
20. Amfoang Barat Daya	1	1	-	-
21. Amfoang Tengah	2	2	-	-
22. Amfoang Utara	2	2	-	-
23. Amfoang Barat Laut	8	8	-	-
24. Amfoang Timur	-	-	-	-
Kabupaten Kupang Kupang Regency	46,7	46,7	-	-

Lanjutan Tabel/Continued Table 5.2.2

Kecamatan Subdistrict	Teh/Tea		Tembakau/Tobacco	
	2021	2022 ^x	2021	2022 ^x
(1)	(14)	(15)	(16)	(17)
01. Semau	-	-	-	-
02. Semau Selatan	-	-	-	-
03. Kupang Barat	-	-	-	-
04. Nekamese	-	-	-	-
05. Kupang Tengah	-	-	-	-
06. Taebenu	-	-	-	-
07. Amarasi	-	-	3,5	3,5
08. Amarasi Barat	-	-	3	3
09. Amarasi Selatan	-	-	-	-
10. Amarasi Timur	-	-	5	5
11. Kupang Timur	-	-	-	-
12. Amabi Oefeto Timur	-	-	1	1
13. Amabi Oefeto	-	-	-	-
14. Sulamu	-	-	-	-
15. Fatuleu	-	-	1	1
16. Fatuleu Tengah	-	-	-	-
17. Fatuleu Barat	-	-	-	-
18. Takari	-	-	4	4
19. Amfoang Selatan	-	-	0,25	0,25
20. Amfoang Barat Daya	-	-	-	-
21. Amfoang Tengah	-	-	-	-
22. Amfoang Utara	-	-	-	-
23. Amfoang Barat Laut	-	-	1	1
24. Amfoang Timur	-	-	1	1
Kabupaten Kupang Kupang Regency	-	-	19,75	19,75

Lanjutan Tabel/Continued Table 5.2.2

Kecamatan Subdistrict	Jambu Mete/Cashew		Pinang/Betel Nut	
	2021	2022 ^x	2021	2022 ^x
(1)	(18)	(19)	(20)	(21)
01. Semau	73	73	-	-
02. Semau Selatan	35	35	-	-
03. Kupang Barat	79	79	20	20
04. Nekamese	112	112	21	21
05. Kupang Tengah	42	42	98	-
06. Taebenu	141	141	14,79	14,79
07. Amarasi	205	205	68	68
08. Amarasi Barat	45	45	45	45
09. Amarasi Selatan	44	44	54	54
10. Amarasi Timur	25	25	48	48
11. Kupang Timur	20	20	7	7
12. Amabi Oefeto Timur	35	35	13	13
13. Amabi Oefeto	22	22	2	2
14. Sulamu	211	211	15	15
15. Fatuleu	4,4	4,4	23,52	23,52
16. Fatuleu Tengah	4,4	4,4	1,2	1,2
17. Fatuleu Barat	114	114	6	6
18. Takari	25	25	4	4
19. Amfoang Selatan	25	25	35	35
20. Amfoang Barat Daya	15	15	96	96
21. Amfoang Tengah	25	25	16	16
22. Amfoang Utara	49	49	59	59
23. Amfoang Barat Laut	52	52	67	67
24. Amfoang Timur	88	88	93	93
Kabupaten Kupang Kupang Regency	1 490,8	1 490,8	806,51	708,51

Lanjutan Tabel/Continued Table 5.2.2

Kecamatan Subdistrict	Pala/Nutmeg		Kapuk/Kapok	
	2021	2022 ^x	2021	2022 ^x
(1)	(22)	(23)	(24)	(25)
01. Semau	-	-	25	25
02. Semau Selatan	-	-	3	3
03. Kupang Barat	-	-	13	13
04. Nekamese	1	1	15	15
05. Kupang Tengah	-	-	98	98
06. Taebenu	-	-	113	113
07. Amarasi	-	-	51	51
08. Amarasi Barat	2	2	50	50
09. Amarasi Selatan	-	-	50	50
10. Amarasi Timur	-	-	49	49
11. Kupang Timur	-	-	7	7
12. Amabi Oefeto Timur	-	-	14	14
13. Amabi Oefeto	-	-	8	8
14. Sulamu	-	1	4	4
15. Fatuleu	-	-	15	15
16. Fatuleu Tengah	-	-	-	-
17. Fatuleu Barat	-	-	17	17
18. Takari	-	-	3	3
19. Amfoang Selatan	1	1	29	29
20. Amfoang Barat Daya	-	-	60	60
21. Amfoang Tengah	-	-	22	22
22. Amfoang Utara	1	1	20	20
23. Amfoang Barat Laut	1	1	40	40
24. Amfoang Timur	1	1	24	24
Kabupaten Kupang Kupang Regency	7	8	730	730

Catatan/Note: ...

Sumber/Source: Dinas Pertanian dan Ketahanan Pangan Kabupaten Kupang/Agriculture and Food Security Services of Kupang Regency

Tabel
Table 5.2.3

Luas Areal Tanaman Perkebunan Rakyat Menurut Jenis Tanaman di Kabupaten Kupang (ha), 2018–2022*
Planted Area of Estate Crops by Type of Crops in Kupang Regency (ha), 2018–2022*

Jenis Tanaman <i>Kind of Plants</i>	2018	2019	2020	2021	2022*
(1)	(2)	(3)	(4)	(5)	(6)
Tanaman Tahunan Perennial Crops					
Karet/ <i>Rubber</i>	-	-	-	-	-
Kelapa/ <i>Coconut</i>	11 356	11 656	11 499	11 649	11 824
Kelapa sawit/ <i>Oil palm</i>	-	-	-	-	-
Kopi/ <i>Coffee</i>	921,10	929,10	979,10	763,30	775,30
Kakao/ <i>Cocoa</i>	248	248	246	248	251,60
Teh/ <i>Tea</i>	-	-	-	-	-
Jambu mete/ <i>Cashew nut</i>	1 999	10 472	10 496	8 354	8 061
Pala/ <i>Nutmeg</i>	79	81	81	33	34
Lada/ <i>Pepper</i>	-	-	-	-	-
Tanaman Semusim Seasonal Crops					
Tebu/ <i>Sugar cane</i>	-	-	-	-	-
Tembakau/ <i>Tobacco</i>	1,00	30,00	95,00	83,00	83,00
Nilam/ <i>Patchouli</i>	-	-	-	-	-

Catatan/Note: ...

Sumber/Source: Dinas Pertanian dan Ketahanan Pangan Kabupaten Kupang/*Agriculture and Food Security Services of Kupang Regency*

Tabel 5.2.4 **Produksi Perkebunan Rakyat Menurut Jenis Tanaman di Kabupaten Kupang (ton), 2018–2022^x**
Table **Production of Estate by Type of Crops in Kupang Regency (ton), 2018–2022^x**

Jenis Tanaman <i>Kind of Plants</i>	2018	2019	2020	2021	2022 ^x
(1)	(2)	(3)	(4)	(5)	(6)
Tanaman Tahunan Perennial Crops					
Karet/ <i>Rubber</i>	-	-	-	-	-
Kelapa/ <i>Coconut</i>	4 496	4 500	4 502	4 228	4 228
Kelapa sawit/ <i>Oil palm</i>	-	-	-	-	-
Kopi/ <i>Coffee</i>	131,50	134,50	138,5	135,1	132,1
Kakao/ <i>Cocoa</i>	46,70	46,70	46,70	46,70	46,70
Teh/ <i>Tea</i>	-	-	-	-	-
Jambu mete/ <i>Cashew nut</i>	1 999	2 005	2 008	1 491	1 491
Pala/ <i>Nutmeg</i>	15	16	16	7	8
Lada/ <i>Pepper</i>	-	-	-	-	-
Tanaman Semusim Seasonal Crops					
Tebu/ <i>Sugar cane</i>	-	-	-	-	-
Tembakau/ <i>Tobacco</i>	1,00	19,50	20,00	19,75	19,75
Nilam/ <i>Patchouli</i>	-	-	-	-	-

Catatan/Note:

Sumber/Source: Dinas Pertanian dan Ketahanan Pangan Kabupaten Kupang/*Agriculture and Food Security Services of Kupang Regency*

5.3 PETERNAKAN LIVESTOCK

Tabel 5.3.1 **Populasi Ternak Besar Menurut Jenis Ternak dan Kecamatan di Kabupaten Kupang, 2021 dan 2022**
Table 5.3.1 **Big Livestock Population by Kind of Livestock and Subdistrict in Kupang Regency, 2021 and 2022**

Kecamatan Subdistrict	Sapi Cow		Kerbau Buffalo		Kuda Horse	
	2021	2022	2021	2022	2021	2022
(1)	(2)	(3)	(4)	(5)	(6)	(7)
01. Semau	6 721	6 890	37	39	20	22
02. Semau Selatan	8 442	6 854	5	5	15	16
03. Kupang Barat	12 777	13 098	39	41	34	36
04. Nekamese	10 779	11 050	97	102	8	9
05. Kupang Tengah	8 587	8 803	24	25	47	50
06. Taebenu	6 834	7 006	11	12	-	-
07. Amarasi	11 641	11 933	17	18	233	248
08. Amarasi Barat	18 371	18 832	-	-	237	252
09. Amarasi Selatan	9 207	9 438	-	-	166	176
10. Amarasi Timur	11 489	11 777	-	-	60	64
11. Kupang Timur	32 262	33 071	345	361	50	53
12. Amabi Oefeto Timur	12 098	12 402	40	42	66	70
13. Amabi Oefeto	8 354	8 564	-	-	38	40
14. Sulamu	13 688	14 032	162	170	478	508
15. Fatuleu	14 168	14 524	53	56	237	251
16. Fatuleu Tengah	5 442	5 579	50	52	90	96
17. Fatuleu Barat	11 672	11 965	427	447	593	630
18. Takari	17 038	17 466	51	53	236	250
19. Amfoang Selatan	14 768	15 139	89	93	688	731
20. Amfoang Barat Daya	15 212	15 594	35	37	62	66
21. Amfoang Tengah	15 445	15 833	177	185	1 259	1 338
22. Amfoang Utara	11 947	12 247	88	92	78	83
23. Amfoang Barat Laut	11 074	11 352	121	127	329	350
24. Amfoang Timur	13 425	13 762	377	395	91	97
Kabupaten Kupang Kupang Regency	301 441	307 211	2 245	2352	5 115	5436

Catatan/Note:

Sumber/Source: Dinas Peternakan Kabupaten Kupang/Livestock Service of Kupang Regency

Tabel 5.3.2 Populasi Ternak Kecil Menurut Jenis Ternak dan Kecamatan di Kabupaten Kupang, 2021 dan 2022
Table *Small Livestock Population by Kind of Livestock and Subdistrict in Kupang Regency, 2021 and 2022*

Kecamatan Subdistrict	Kambing Goat		Domba Sheep		Babi Pig	
	2021	2022	2021	2022	2021	2022
(1)	(2)	(3)	(4)	(5)	(6)	(7)
01. Semau	8 380	9344	-	-	12 913	13 698
02. Semau Selatan	14 163	15 793	-	-	6 614	7 016
03. Kupang Barat	17 275	19 263	21	23	17 679	18 754
04. Nekamese	15 935	17 769	10	11	12 557	13 320
05. Kupang Tengah	7 753	8 645	-	-	15 422	16 131
06. Taebenu	5 194	5 792	-	-	9 107	9 661
07. Amarasi	8 026	8 950	2	2	14 039	14 893
08. Amarasi Barat	14 576	16 254	7	7	20 779	22 042
09. Amarasi Selatan	4 123	4 597	-	-	11 666	12 375
10. Amarasi Timur	5 110	5 698	3	3	15 342	16 275
11. Kupang Timur	12 100	13 493	95	105	20 877	22 146
12. Amabi Oefeto Timur	7 280	8 118	5	6	19 445	20 627
13. Amabi Oefeto	2 881	3 213	-	-	9 244	9 806
14. Sulamu	4 970	5 542	-	-	9 862	10 461
15. Fatuleu	17 584	19 608	14	16	26 967	28 607
16. Fatuleu Tengah	551	614	-	-	6 156	6 530
17. Fatuleu Barat	3 308	3 689	-	-	18 543	19 670
18. Takari	5 389	6 009	39	43	38 191	40 513
19. Amfoang Selatan	2 994	3 339	-	-	14 591	15 478
20. Amfoang Barat Daya	485	541	3	3	13 640	14 469
21. Amfoang Tengah	318	355	-	-	10 540	11 181
22. Amfoang Utara	5 605	6 250	-	-	18 598	19 728
23. Amfoang Barat Laut	2 218	2 473	-	-	15 896	16 682
24. Amfoang Timur	7 307	8 148	-	-	18 910	20 059
Kabupaten Kupang Kupang Regency	173 525	193 497	199	219	377 578	400 122

Catatan/Note:

Sumber/Source: Dinas Peternakan Kabupaten Kupang/Livestock Service of Kupang Regency

Tabel
Table 5.3.3

Populasi Unggas Menurut Jenis Unggas dan Kecamatan di Kabupaten Kupang, 2022
Poultry Population by Kind of Poultry and Subdistrict in Kupang Regency, 2022

Kecamatan Subdistrict	Ayam Buras Non- Broiler Chicken	Ayam Petelur Egg Laying- Hen	Ayam Pedaging Broiler Chicken	Itik	Bebek Duck	Burung Puyuh Quail
(1)	(2)	(3)	(4)	(5)	(6)	(7)
01 Semau	32 183	-	155	-	36	-
02 Semau Selatan	16 035	-	-	-	20	-
03 Kupang Barat	33 876	-	18 035	4	518	-
04 Nekamese	20 314	-	331	-	55	-
05 Kupang Tengah	15 714	-	4 712	5	677	-
06 Taebenu	27 880	-	7 050	12	75	-
07 Amarasi	56 426	16	219	5	12	-
08 Amarasi Barat	62 734	14	91	-	33	-
09 Amarasi Selatan	14 925	-	-	1	47	-
10 Amarasi Timur	20 937	-	11	-	3	-
11 Kupang Timur	52 947	484	-	34	160	-
12 Amabi Oefeto Timur	58 025	-	-	5	99	-
13 Amabi Oefeto	24 912	-	-	-	287	-
14 Sulamu	15 749	-	-	-	58	-
15. Fatuleu	78 067	467	719	178	395	34
16. Fatuleu Tengah	12 764	-	-	-	98	-
17. Fatuleu Barat	13 233	-	-	8	9	-
18. Takari	1 195	2	2	-	-	-
19. Amfoang Selatan	20 305	-	-	-	44	-
20. Amfoang Barat Daya	12 600	-	-	4	-	-
21. Amfoang Tengah	16 123	-	-	-	31	-
22. Amfoang Utara	18 068	-	16	163	-	-
23. Amfoang Barat Laut	15 586	-	-	-	42	-
24. Amfoang Timur	9 535	-	-	-	-	-
Kabupaten Kupang Kupang Regency	650 133	983	31 341	419	2 699	34

Catatan/Note:

Sumber/Source: Dinas Peternakan Kabupaten Kupang/Livestock Service of Kupang Regency

**5.4 PERIKANAN
FISHERY**

Tabel 5.4.1 **Produksi Perikanan Laut Menurut Jenis Ikan dan Kecamatan di Kabupaten Kupang (ton), 2022**
Table 5.4.1 **Marine Fishery Production by Kind and Subdistrict in Kupang Regency (ton), 2022**

Kecamatan Subdistrict	Tuna	Cakalang	Tembang	Tenggiri	Kembung	Selar
(1)	(2)	(3)	(4)	(5)	(6)	(7)
01. Semau	3,13	43,06	16,17	9,17	241,82	89,96
02. Semau Selatan	2,12	50,01	9,89	4,01	107,23	82,05
03. Kupang Barat	3,19	149,12	39,92	8,02	19,98	-
04. Nekamese	-	22,81	9,21	2,21	-	-
05. Kupang Tengah	-	102,52	24,21	2,12	89,21	59,02
06. Taebenu	-	-	-	-	-	-
07. Amarasi	-	-	-	-	-	-
08. Amarasi Barat	-	40,14	12,97	1,26	121,01	-
09. Amarasi Selatan	-	-	4,35	0,34	-	-
10. Amarasi Timur	-	62,12	3,45	0,14	-	-
11. Kupang Timur	-	85,43	8,98	1,91	-	-
12. Amabi Oefeto Timur	-	-	-	-	-	-
13. Amabi Oefeto	-	-	-	-	-	-
14. Sulamu	3,64	172,01	40,23	28,91	31,05	216,92
15. Fatuleu	-	-	-	-	-	-
16. Fatuleu Tengah	-	-	-	-	-	-
17. Fatuleu Barat	-	-	2,43	0,90	-	2,65
18. Takari	-	-	-	-	-	-
19. Amfoang Selatan	-	-	-	-	-	-
20. Amfoang Barat Daya	-	123,91	2,21	1,05	1,49	2,09
21. Amfoang Tengah	-	-	-	-	-	-
22. Amfoang Utara	1,19	-	3,06	2,51	2,21	3,01
23. Amfoang Barat Laut	-	-	2,62	0,61	-	-
24. Amfoang Timur	1,51	-	2,19	0,92	1,82	2,12
Kabupaten Kupang Kupang Regency	14,78	851,13	181,89	64,08	615,82	457,82

Lanjutan Tabel/*Continued Table* 5.4.1

Kecamatan <i>Subdistrict</i>	Tongkol	Teri	Bluestripe	Parang- parang	Layang
(1)	(8)	(9)	(10)	(11)	(12)
01. Semau	38,59	5,91	24,01	10,12	48,01
02. Semau Selatan	37,84	3,82	11,13	3,71	2,10
03. Kupang Barat	23,38	12,93	2,9	15,67	67,06
04. Nekamese	17,93	0,92	2,01	4,21	14,21
05. Kupang Tengah	89,27	139,12	8,65	11,92	58,58
06. Taebenu	-	-	-	-	-
07. Amarasi	-	-	-	-	-
08. Amarasi Barat	36,19	-	6,16	3,56	30,32
09. Amarasi Selatan	-	-	0,28	1,16	20,00
10. Amarasi Timur	52,25	-	-	-	40,40
11. Kupang Timur	72,38	13,45	3,99	6,41	8,36
12. Amabi Oefeto Timur	-	-	-	-	-
13. Amabi Oefeto	-	-	-	-	-
14. Sulamu	140,00	136,92	5,67	15,98	92,06
15. Fatuleu	-	-	-	1,95	-
16. Fatuleu Tengah	-	-	-	-	-
17. Fatuleu Barat	5,26	-	0,97	0,12	18,36
18. Takari	-	-	-	-	-
19. Amfoang Selatan	-	-	-	4,31	-
20. Amfoang Barat Daya	103,34	-	1,16	4,01	14,26
21. Amfoang Tengah	-	-	-	-	-
22. Amfoang Utara	-	13,89	2,91	3,91	41,20
23. Amfoang Barat Laut	-	-	-	-	40,16
24. Amfoang Timur	-	4,15	1,92	1,87	2,33
Kabupaten Kupang <i>Kupang Regency</i>	616,43	331,11	71,76	88,91	497,42

Lanjutan Tabel/Continued Table 5.4.1

Kecamatan Subdistrict	Nipi	Paperek	Bawal	Kerapu	Kakap	Gerga- heng
(1)	(13)	(14)	(15)	(16)	(17)	(18)
01. Semau	46,66	1,32	94,01	13,12	12,13	10,09
02. Semau Selatan	22,58	1,56	22,56	25,21	4,89	7,98
03. Kupang Barat	5,84	1,34	4,99	11,98	11,98	12,90
04. Nekamese	2,72	0,03	2,01	4,98	8,99	3,57
05. Kupang Tengah	31,50	2,58	20,92	10,11	31,00	4,58
06. Taebenu	-	-	-	-	-	-
07. Amarasi	-	-	-	-	-	-
08. Amarasi Barat	18,61	1,12	16,21	7,60	12,98	1,97
09. Amarasi Selatan	10,10	0,32	1,03	6,01	5,01	1,18
10. Amarasi Timur	10,10	10,10	1,03	0,56	0,21	1,91
11. Kupang Timur	1,31	1,89	16,87	9,21	4,81	3,42
12. Amabi Oefeto Timur	-	-	-	-	-	-
13. Amabi Oefeto	-	-	-	-	-	-
14. Sulamu	5,89	2,17	16,23	23,21	28,91	30,21
15. Fatuleu	-	-	-	-	-	-
16. Fatuleu Tengah	-	-	-	-	-	-
17. Fatuleu Barat	3,17	1,05	11,09	7,02	6,91	21,72
18. Takari	-	-	-	-	-	-
19. Amfoang Selatan	-	-	-	-	-	-
20. Amfoang Barat Daya	10,10	10,12	1,02	7,09	3,41	1,83
21. Amfoang Tengah	-	-	-	-	-	-
22. Amfoang Utara	0,77	0,64	1,01	11,01	2,82	5,23
23. Amfoang Barat Laut	10,10	0,67	1,09	7,91	2,81	1,09
24. Amfoang Timur	0,68	0,81	0,89	4,21	0,99	1,74
Kabupaten Kupang Kupang Regency	180,13	35,73	210,96	149,23	137,85	109,41

Lanjutan Tabel/Continued Table 5.4.1

Kecamatan Subdistrict	Cendro	Terbang	Gerot- gerot	Gajih	Japuh	Lencam
(1)	(19)	(20)	(21)	(22)	(23)	(24)
01. Semau	24,01	59,02	28,91	29,09	2,33	12,98
02. Semau Selatan	8,92	38,91	20,68	41,90	1,87	9,07
03. Kupang Barat	40,03	68,92	4,13	38,91	1,76	12,12
04. Nekamese	7,64	8,25	0,86	0,90	0,86	5,09
05. Kupang Tengah	9,81	70,91	6,75	7,01	0,78	11,80
06. Taebenu	-	-	-	-	-	-
07. Amarasi	-	-	-	-	-	-
08. Amarasi Barat	1,90	1,32	0,13	0,13	0,09	3,56
09. Amarasi Selatan	0,99	5,94	0,71	0,15	10,00	2,09
10. Amarasi Timur	-	7,64	0,51	0,14	0,06	10,31
11. Kupang Timur	6,09	36,92	0,43	0,43	0,31	7,81
12. Amabi Oefeto Timur	-	-	-	-	-	-
13. Amabi Oefeto	-	-	-	-	-	-
14. Sulamu	32,01	13,12	96,89	98,01	5,48	36,51
15. Fatuleu	-	-	-	-	-	-
16. Fatuleu Tengah	-	-	-	-	-	-
17. Fatuleu Barat	1,90	4,47	0,60	0,60	0,66	6,63
18. Takari	-	-	-	-	-	-
19. Amfoang Selatan	-	-	-	-	-	-
20. Amfoang Barat Daya	6,75	1,34	0,78	0,21	0,01	7,06
21. Amfoang Tengah	-	-	-	-	-	-
22. Amfoang Utara	0,63	1,30	20,20	20,12	1,54	10,12
23. Amfoang Barat Laut	8,12	1,60	0,24	0,24	0,01	8,90
24. Amfoang Timur	3,71	1,34	0,56	1,15	0,01	7,58
Kabupaten Kupang Kupang Regency	152,50	321,00	182,37	239,00	25,77	151,62

Lanjutan Tabel/Continued Table 5.4.1

Kecamatan Subdistrict	Pinjalo	Kurisi	Baronang
(1)	(25)	(26)	(27)
01. Semau	6,91	12,98	19,01
02. Semau Selatan	5,21	9,89	13,24
03. Kupang Barat	7,09	12,98	2,13
04. Nekamese	4,01	8,01	1,10
05. Kupang Tengah	7,21	12,45	1,12
06. Taebenu	-	-	-
07. Amarasi	-	-	-
08. Amarasi Barat	3,56	8,21	1,54
09. Amarasi Selatan	1,01	5,32	1,09
10. Amarasi Timur	1,09	7,82	1,89
11. Kupang Timur	5,98	9,23	5,01
12. Amabi Oefeto Timur	-	-	-
13. Amabi Oefeto	-	-	-
14. Sulamu	19,21	34,51	6,45
15. Fatuleu	-	-	-
16. Fatuleu Tengah	-	-	-
17. Fatuleu Barat	2,90	7,98	2,12
18. Takari	-	-	-
19. Amfoang Selatan	-	-	-
20. Amfoang Barat Daya	2,38	10,01	1,90
21. Amfoang Tengah	-	-	-
22. Amfoang Utara	3,21	11,31	0,50
23. Amfoang Barat Laut	4,02	10,11	0,98
24. Amfoang Timur	3,98	10,15	1,12
Kabupaten Kupang Kupang Regency	77,76	170,96	59,20

Catatan/Note: ...

Sumber/Source: Dinas Perikanan Kabupaten Kupang/Fishery Service of Kupang Regency

Tabel 5.4.2 **Produksi Laut Non Ikan Menurut Jenis dan Kecamatan di Kabupaten Kupang (ton), 2022**
Marine Fishery Production by Kind and Subdistrict in Kupang Regency (ton), 2022

Kecamatan Subdistrict	Udang Halus	Udang Windu	Lobster	Udang Putih	Kepiting
(1)	(2)	(3)	(4)	(5)	(6)
01. Semau	1,08	-	0,80	1,12	1,01
02. Semau Selatan	1,67	-	0,98	4,02	1,09
03. Kupang Barat	1,35	0,90	0,21	0,95	1,12
04. Nekamese	1,03	-	0,32	-	0,81
05. Kupang Tengah	1,35	0,19	0,18	1,13	6,12
06. Taebenu	-	-	-	-	-
07. Amarasi	-	-	-	-	-
08. Amarasi Barat	1,70	0,80	1,90	0,88	0,19
09. Amarasi Selatan	1,20	-	2,01	0,41	0,15
10. Amarasi Timur	1,23	0,90	-	1,12	1,01
11. Kupang Timur	1,90	5,82	0,19	2,31	1,13
12. Amabi Oefeto Timur	-	-	-	-	-
13. Amabi Oefeto	-	-	-	-	-
14. Sulamu	3,21	1,09	1,21	2,13	9,82
15. Fatuleu	-	-	-	-	-
16. Fatuleu Tengah	-	-	-	-	-
17. Fatuleu Barat	1,18	0,90	0,31	0,60	0,69
18. Takari	-	-	-	-	-
19. Amfoang Selatan	-	-	-	-	-
20. Amfoang Barat Daya	1,90	-	-	1,14	-
21. Amfoang Tengah	-	-	-	-	-
22. Amfoang Utara	1,09	-	-	1,16	0,12
23. Amfoang Barat Laut	1,18	-	-	1,04	-
24. Amfoang Timur	1,17	-	-	1,03	0,10
Kabupaten Kupang Kupang Regency	22,25	10,60	8,11	19,05	23,36

Lanjutan Tabel/Continued Table 5.4.2

Kecamatan Subdistrict	Kerang	Remis	Teripang	Cumi-cumi	Mutiara
(1)	(7)	(8)	(9)	(10)	(11)
01. Semau	0,12	0,97	1,02	31,21	-
02. Semau Selatan	0,48	0,99	1,72	14,11	-
03. Kupang Barat	-	-	1,01	19,12	-
04. Nekamese	-	-	4,01	-	-
05. Kupang Tengah	1,37	0,87	0,58	-	-
06. Taebenu	-	-	-	-	-
07. Amarasi	-	-	-	-	-
08. Amarasi Barat	0,72	0,31	0,49	-	-
09. Amarasi Selatan	0,31	0,13	0,27	-	-
10. Amarasi Timur	-	-	-	-	-
11. Kupang Timur	3,15	2,11	0,43	-	-
12. Amabi Oefeto Timur	-	-	-	-	-
13. Amabi Oefeto	-	-	-	-	-
14. Sulamu	3,18	2,43	2,12	14,21	-
15. Fatuleu	-	-	-	-	-
16. Fatuleu Tengah	-	-	-	-	-
17. Fatuleu Barat	-	-	0,25	-	-
18. Takari	-	-	-	-	-
19. Amfoang Selatan	-	-	-	-	-
20. Amfoang Barat Daya	-	-	-	-	-
21. Amfoang Tengah	-	-	-	-	-
22. Amfoang Utara	-	-	-	-	-
23. Amfoang Barat Laut	-	0,70	-	-	-
24. Amfoang Timur	-	-	-	-	-
Kabupaten Kupang Kupang Regency	9,33	8,51	11,91	78,65	-

Catatan/Note: ...

Sumber/Source: Dinas Perikanan Kabupaten Kupang/Fishery Service of Kupang Regency

Tabel
Table 5.4.3

Jumlah Nelayan Menurut Status Pekerjaan dan Kecamatan di Kabupaten Kupang, 2022
Number of Fisherman by Work Status and Subdistrict in Kupang Regency, 2022

Kecamatan Subdistrict	Nelayan/Fisherman		
	Penuh Full Timer	Sambilan Utama Man Part Time Job	Sambilan Tambahan Side Job
(1)	(2)	(3)	(4)
01. Semau	170	99	95
02. Semau Selatan	100	105	100
03. Kupang Barat	379	259	257
04. Nekamese	81	23	23
05. Kupang Tengah	160	165	163
06. Taebenu	-	-	-
07. Amarasi	-	-	-
08. Amarasi Barat	45	68	66
09. Amarasi Selatan	-	71	68
10. Amarasi Timur	-	94	91
11. Kupang Timur	150	145	145
12. Amabi Oefeto Timur	-	-	-
13. Amabi Oefeto	-	-	-
14. Sulamu	457	340	340
15. Fatuleu	-	-	-
16. Fatuleu Tengah	52	60	60
17. Fatuleu Barat	5	5	5
18. Takari	-	-	-
19. Amfoang Selatan	-	-	-
20. Amfoang Barat Daya	54	143	143
21. Amfoang Tengah	-	-	-
22. Amfoang Utara	100	92	92
23. Amfoang Barat Laut	85	133	133
24. Amfoang Timur	45	85	85
Kabupaten Kupang Kupang Regency	1 883	1 887	1 866

Catatan/Note: ...

Sumber/Source: Dinas Perikanan Kabupaten Kupang/Fishery Service of Kupang Regency

Tabel 5.4.4 **Produksi Perikanan Darat Menurut Kecamatan di Kabupaten Kupang (ton), 2022**
Table **5.4.4** **Production of Inland Fishery by Subdistrict in Kupang Regency (ton), 2022**

Kecamatan Subdistrict	Empang Pond	Sawah Paddy Field	Kolam Fresh Water Works	Tambak Pond	Perairan Sungai River Water Works	Jumlah Total
(1)	(2)	(3)	(4)	(5)	(6)	(7)
01. Semau	-	-	-	3,20	-	3,20
02. Semau Selatan	-	-	-	-	-	-
03. Kupang Barat	-	-	12,11	-	-	12,11
04. Nekamese	-	-	0,91	-	-	0,91
05. Kupang Tengah	-	-	4,83	-	-	4,83
06. Taebenu	-	-	0,91	-	-	0,91
07. Amarasi	-	-	1,65	-	-	1,65
08. Amarasi Barat	-	-	0,50	-	-	0,50
09. Amarasi Selatan	-	-	29,15	-	-	29,15
10. Amarasi Timur	-	-	1,43	-	-	1,43
11. Kupang Timur	-	-	7,23	5,60	-	12,83
12. Amabi Oefeto Timur	-	-	2,32	-	-	2,32
13. Amabi Oefeto	-	-	12,72	-	-	12,72
14. Sulamu	-	-	1,82	15,50	-	17,32
15. Fatuleu	-	-	8,45	-	-	8,45
16. Fatuleu Tengah	-	-	0,2	-	-	0,20
17. Fatuleu Barat	-	-	-	-	-	-
18. Takari	-	-	1,00	-	-	1,00
19. Amfoang Selatan	-	-	-	-	-	-
20. Amfoang Barat Daya	-	-	-	-	-	-
21. Amfoang Tengah	-	-	0,10	-	-	0,10
22. Amfoang Utara	-	-	-	-	-	-
23. Amfoang Barat Laut	-	-	-	-	-	-
24. Amfoang Timur	-	-	-	-	-	-
Kabupaten Kupang Kupang Regency	-	-	85,33	24,3	-	109,63

Catatan/Note: ...

Sumber/Source: Dinas Perikanan Kabupaten Kupang/Fishery Service of Kupang Regency

Tabel
Table 5.4.5**Jumlah Petani Perikanan Darat Menurut Kecamatan di Kabupaten Kupang, 2022**
Number of Inland Fishery by Subsector and Subdistrict in Kupang Regency, 2022

Kecamatan Subdistrict	Empang Pond	Sawah Paddy Field	Tambak Brackish Water Pond	Kolam Fresh Water Works
(1)	(2)	(3)	(4)	(5)
01. Semau	-	-	8	-
02. Semau Selatan	-	-	-	-
03. Kupang Barat	-	-	-	41
04. Nekamese	-	-	-	4
05. Kupang Tengah	-	-	-	91
06. Taebenu	-	-	-	37
07. Amarasi	-	-	-	196
08. Amarasi Barat	-	-	-	98
09. Amarasi Selatan	-	-	-	123
10. Amarasi Timur	-	-	-	-
11. Kupang Timur	-	-	90	119
12. Amabi Oefeto Timur	-	-	-	41
13. Amabi Oefeto	-	-	-	26
14. Sulamu	-	-	242	82
15. Fatuleu	-	-	-	181
16. Fatuleu Tengah	-	-	-	61
17. Fatuleu Barat	-	-	-	32
18. Takari	-	-	-	52
19. Amfoang Selatan	-	-	-	-
20. Amfoang Barat Daya	-	-	-	-
21. Amfoang Tengah	-	-	-	-
22. Amfoang Utara	-	-	-	-
23. Amfoang Barat Laut	-	-	-	-
24. Amfoang Timur	-	-	-	-
Kabupaten Kupang Kupang Regency	-	-	340	1 184

Lanjutan Tabel/Continued Table 5.4.5

Kecamatan Subdistrict	Perairan Umum Public Water Works	Perairan Sungai River Water Works	Jumlah Total
(1)	(6)	(7)	(8)
01. Semau	-	-	8
02. Semau Selatan	-	-	-
03. Kupang Barat	-	-	41
04. Nekamese	-	-	4
05. Kupang Tengah	-	-	91
06. Taebenu	-	-	37
07. Amarasi	-	-	196
08. Amarasi Barat	-	-	98
09. Amarasi Selatan	-	-	123
10. Amarasi Timur	-	-	-
11. Kupang Timur	-	-	209
12. Amabi Oefeto Timur	-	-	41
13. Amabi Oefeto	-	-	26
14. Sulamu	-	-	324
15. Fatuleu	-	-	181
16. Fatuleu Tengah	-	-	61
17. Fatuleu Barat	-	-	32
18. Takari	-	-	52
19. Amfoang Selatan	-	-	-
20. Amfoang Barat Daya	-	-	-
21. Amfoang Tengah	-	-	-
22. Amfoang Utara	-	-	-
23. Amfoang Barat Laut	-	-	-
24. Amfoang Timur	-	-	-
Kabupaten Kupang Kupang Regency	-	-	1 524

Catatan/Note: ...

Sumber/Source: Dinas Perikanan Kabupaten Kupang/Fishery Service of Kupang Regency

Tabel
Table 5.4.6

Jumlah Rumah Tangga Perikanan Budidaya Laut, Luas Lahan dan Produksi Menurut Kecamatan di Kabupaten Kupang, 2022
Number of Household Cultivating Seaweed, Total Area and Production by Subdistrict in Kupang Regency, 2022

Kecamatan Subdistrict	Budidaya Rumput Laut/ Seaweed			
	Rumah Tangga	Luas Lahan (ha)	Potensi (ha)	Produksi (ton)
(1)	(2)	(3)	(4)	(5)
01. Semau	1 520	525	2 000	65,212
02. Semau Selatan	1 762	591	1 600	46,424
03. Kupang Barat	815	414	970	25,392
04. Nekamese	-	-	-	-
05. Kupang Tengah	-	-	-	-
06. Taebenu	-	-	-	-
07. Amarasi	-	-	-	-
08. Amarasi Barat	-	-	-	-
09. Amarasi Selatan	2	-	-	-
10. Amarasi Timur	-	-	-	-
11. Kupang Timur	-	-	-	-
12. Amabi Oefeto Timur	-	-	-	-
13. Amabi Oefeto	-	-	-	-
14. Sulamu	1 171	456	630	13,580
15. Fatuleu	-	-	-	-
16. Fatuleu Tengah	-	-	-	-
17. Fatuleu Barat	-	-	-	-
18. Takari	-	-	-	-
19. Amfoang Selatan	-	-	-	-
20. Amfoang Barat Daya	-	-	-	-
21. Amfoang Tengah	-	-	-	-
22. Amfoang Utara	-	-	-	-
23. Amfoang Barat Laut	-	-	-	-
24. Amfoang Timur	-	-	-	-
Kabupaten Kupang Kupang Regency	5270	1986	5200	150,608

Lanjutan Tabel/Continued Table 5.4.6

Kecamatan Subdistrict	Budidaya Ikan Laut (KJA)				
	Rumah Tangga	Luas Lahan (ha)	Potensi (ha)	Produksi Kerapu (ton)	Produksi Kakap Putih (ton)
(1)	(6)	(7)	(8)	(9)	(10)
01. Semau	160	3	780	-	-
02. Semau Selatan	50	8	20	5	0,3
03. Kupang Barat	-	-	-	-	-
04. Nekamese	-	-	-	-	-
05. Kupang Tengah	-	-	-	-	-
06. Taebenu	-	-	-	-	-
07. Amarasi	-	-	-	-	-
08. Amarasi Barat	-	-	-	-	-
09. Amarasi Selatan	-	-	-	-	-
10. Amarasi Timur	-	-	-	-	-
11. Kupang Timur	-	-	-	-	-
12. Amabi Oefeto Timur	-	-	-	-	-
13. Amabi Oefeto	-	-	-	-	-
14. Sulamu	-	-	-	-	-
15. Fatuleu	-	-	-	-	-
16. Fatuleu Tengah	-	-	-	-	-
17. Fatuleu Barat	-	-	-	-	-
18. Takari	-	-	-	-	-
19. Amfoang Selatan	-	-	-	-	-
20. Amfoang Barat Daya	-	-	-	-	-
21. Amfoang Tengah	-	-	-	-	-
22. Amfoang Utara	-	-	-	-	-
23. Amfoang Barat Laut	-	-	-	-	-
24. Amfoang Timur	-	-	-	-	-
Kabupaten Kupang Kupang Regency	210	11	800	5	0,3

Catatan/Note: ...

Sumber/Source: Dinas Perikanan Kabupaten Kupang/Fishery Service of Kupang Regency

Tabel
Table 5.4.7

Jumlah Alat Penangkapan Ikan Laut Menurut Jenis Alat dan Kecamatan di Kabupaten Kupang, 2022
Number of Marine Fishing Gears by Type and Subdistrict in Kupang Regency, 2022

Kecamatan Subdistrict	Bagan Lift Net	Pukat Cincin Purse Seine	Jala Buang/ Lempar Casting Net	Sero Sapu Lidi Guiding Barriers
(1)	(2)	(3)	(4)	(5)
01. Semau	-	14	10	-
02. Semau Selatan	-	11	-	-
03. Kupang Barat	-	22	-	-
04. Nekamese	-	-	-	-
05. Kupang Tengah	-	-	-	-
06. Taebenu	-	-	-	-
07. Amarasi	-	-	-	-
08. Amarasi Barat	-	-	-	-
09. Amarasi Selatan	-	-	-	-
10. Amarasi Timur	-	-	-	-
11. Kupang Timur	-	-	-	-
12. Amabi Oefeto Timur	-	-	-	-
13. Amabi Oefeto	-	-	-	-
14. Sulamu	12	10	10	-
15. Fatuleu	-	-	-	-
16. Fatuleu Tengah	-	-	-	-
17. Fatuleu Barat	-	3	-	-
18. Takari	-	-	-	-
19. Amfoang Selatan	-	-	-	-
20. Amfoang Barat Daya	-	-	-	-
21. Amfoang Tengah	-	-	-	-
22. Amfoang Utara	-	-	-	-
23. Amfoang Barat Laut	-	-	-	-
24. Amfoang Timur	-	-	-	-
Kabupaten Kupang Kupang Regency	12	60	20	-

Lanjutan Tabel/Continued Table 5.4.7

Kecamatan Subdistrict	Pancing Tonda Troll Lines	Rawai Long Line	Jaring Insang Gill Net	Pancing Lainnya Other
(1)	(6)	(7)	(8)	(9)
01. Semau	10	8	128	10
02. Semau Selatan	6	5	82	10
03. Kupang Barat	6	19	213	-
04. Nekamese	-	-	65	-
05. Kupang Tengah	5	17	145	4
06. Taebenu	-	-	-	-
07. Amarasi	-	-	-	-
08. Amarasi Barat	-	-	115	3
09. Amarasi Selatan	-	-	49	4
10. Amarasi Timur	-	-	35	5
11. Kupang Timur	-	-	44	4
12. Amabi Oefeto Timur	-	-	-	-
13. Amabi Oefeto	-	-	-	-
14. Sulamu	35	75	226	57
15. Fatuleu	-	-	-	-
16. Fatuleu Tengah	-	-	-	-
17. Fatuleu Barat	2	-	31	5
18. Takari	-	-	-	-
19. Amfoang Selatan	-	-	-	-
20. Amfoang Barat Daya	5	3	-	5
21. Amfoang Tengah	-	-	-	-
22. Amfoang Utara	4	3	18	6
23. Amfoang Barat Laut	2	4	25	5
24. Amfoang Timur	-	1	20	5
Kabupaten Kupang Kupang Regency	75	135	1 196	123

Catatan/Note: ...

Sumber/Source: Dinas Perikanan Kabupaten Kupang/Fishery Service of Kupang Regency

Tabel 5.4.8 Jumlah Perahu/Kapal Penangkap Ikan Laut Menurut Jenis dan Kecamatan di Kabupaten Kupang, 2022
Table *Number of Marine Fishing Boats by Type and Subdistrict in Kupang Regency, 2022*

Kecamatan Subdistrict	Jukung Dugout Boat	Perahu Tanpa Motor Non-Motorized Boat		
		Besar Large	Sedang Medium	Kecil Small
(1)	(2)	(3)	(4)	(5)
01. Semau	202	-	69	-
02. Semau Selatan	43	-	27	-
03. Kupang Barat	115	-	25	-
04. Nekamese	45	-	18	-
05. Kupang Tengah	64	-	12	-
06. Taebenu	-	-	-	-
07. Amarasi	-	-	-	-
08. Amarasi Barat	10	-	7	-
09. Amarasi Selatan	22	-	3	-
10. Amarasi Timur	10	-	3	-
11. Kupang Timur	60	-	9	-
12. Amabi Oefeto Timur	-	-	-	-
13. Amabi Oefeto	-	-	-	-
14. Sulamu	111	-	109	-
15. Fatuleu	-	-	-	-
16. Fatuleu Tengah	-	-	-	-
17. Fatuleu Barat	10	-	7	-
18. Takari	-	-	-	-
19. Amfoang Selatan	-	-	-	-
20. Amfoang Barat Daya	10	-	11	-
21. Amfoang Tengah	-	-	-	-
22. Amfoang Utara	20	-	15	-
23. Amfoang Barat Laut	15	-	6	-
24. Amfoang Timur	17	-	11	-
Kabupaten Kupang Kupang Regency	754	-	332	-

Lanjutan Tabel/Continued Table 5.4.8

Kecamatan Subdistrict	Perahu Motor/ Motorized Boat		Kapal Motor/ Inboard Engine Boat	
	Ketinting Ketinting	Tempel Outboard Engine	GT 0,5-5	GT 5-10
(1)	(6)	(7)	(8)	(9)
01. Semau	19	18	7	3
02. Semau Selatan	5	12	2	-
03. Kupang Barat	13	16	8	4
04. Nekamese	6	1	1	-
05. Kupang Tengah	19	-	9	-
06. Taebenu	-	-	1	-
07. Amarasi	-	-	-	-
08. Amarasi Barat	1	-	1	-
09. Amarasi Selatan	5	-	-	-
10. Amarasi Timur	8	-	1	-
11. Kupang Timur	12	-	-	-
12. Amabi Oefeto Timur	-	-	-	-
13. Amabi Oefeto	-	-	-	-
14. Sulamu	36	2	57	10
15. Fatuleu	-	-	-	-
16. Fatuleu Tengah	-	-	-	-
17. Fatuleu Barat	2	-	1	3
18. Takari	-	-	-	-
19. Amfoang Selatan	-	-	-	-
20. Amfoang Barat Daya	2	-	1	-
21. Amfoang Tengah	-	-	-	-
22. Amfoang Utara	1	-	2	-
23. Amfoang Barat Laut	4	-	1	-
24. Amfoang Timur	3	-	2	-
Kabupaten Kupang Kupang Regency	136	49	94	20

Catatan/Note: ...

Sumber/Source: Dinas Perikanan Kabupaten Kupang/Fishery Service of Kupang Regency

6 Industri, Pertambangan dan Energi *Industry, Mining and Energy*



Daya Listrik Terpasang Di Kabupaten Kupang
Tahun 2022 Sebesar **98,200** MVA
Untuk Melayani **85 249** Pelanggan

PENJELASAN TEKNIS

1. Kebutuhan tenaga listrik di Indonesia sebagian besar disuplai oleh Perusahaan Listrik Negara (PLN) dan sebagian lainnya oleh perusahaan bukan PLN yang meliputi perusahaan listrik yang dikelola oleh koperasi, pemerintah daerah dan swasta.

Produksi listrik PLN terdiri dari listrik yang dibangkitkan dan dibeli dari luar PLN.

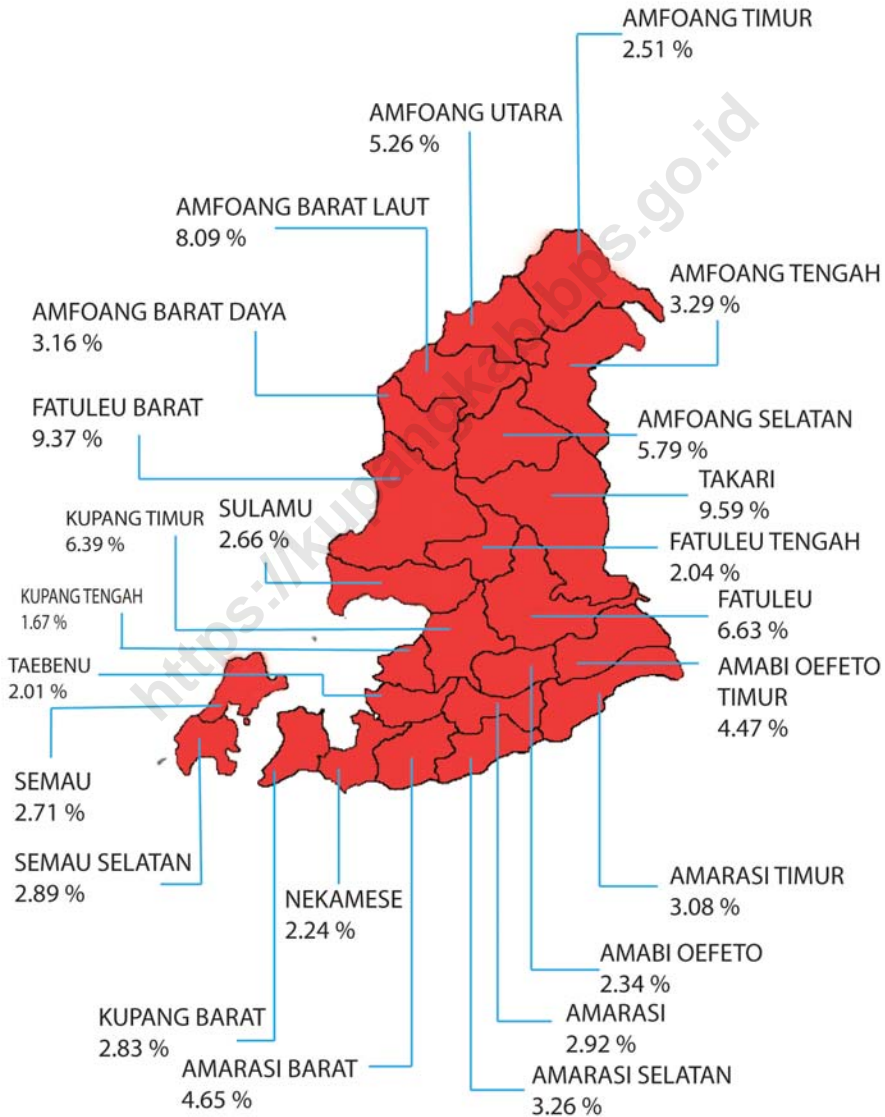
TECHNICAL NOTES

1. *In Indonesia, most of Electricity is supplied by State Electricity Company (PLN) while some are supplied by other companies including electricity company runs by cooperative, regional government and private.*

Electricity produced by PLN also includes electricity generated and purchased from companies other than PLN.

Gambar 6.1
Figures

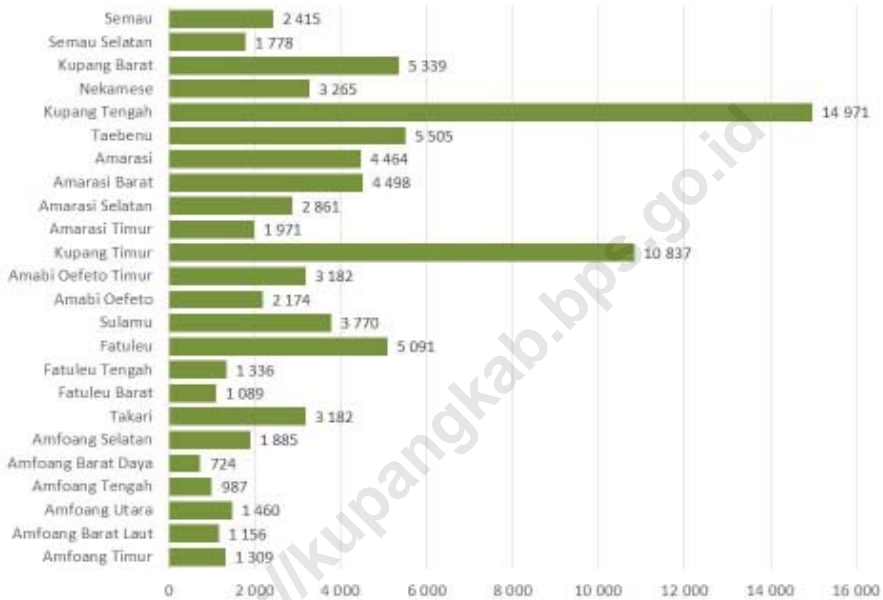
Luas Daerah menurut Kecamatan (%), 2022
Area of Subdistrict (%), 2022



Sumber/Source : Berdasarkan Peraturan Menteri Dalam Negeri No. 66 Tahun 2011 tanggal 28 Desember 2011
Based on Minister Of Home Affairs Regulation No 66/2011, December 28, 2011

Gambar 6.2
Figures

Jumlah Pelanggan Listrik Menurut Kecamatan di Kabupaten Kupang, 2022
Number of Electricity Customers by Subdistrict in Kupang Regency, 2022



Catatan/Note: ...

Sumber/Source: PT. PLN (Persero) Unit Bisnis NTT Cabang Kupang/Kupang Branch of PT. PLN NTT

Tabel
Table 6.1

Daya Terpasang, Produksi, dan Distribusi Listrik PT. PLN (Persero) pada Cabang/Ranting PLN Menurut Kecamatan di Kabupaten Kupang, 2022
Installed Electricity Power, Production, and Distribution of PT. PLN (Persero) at PLN Branch by Subdistrict in Kupang Regency, 2022

Kecamatan Subdistrict	Daya Terpasang Installed Electricity Power (MVA)	Produksi Listrik per Bulan Monthly Electricity Production (KWh)	Listrik Terjual per Bulan Monthly Electricity Sold (KWh)	Dipakai Sendiri per Bulan Monthly Own Used (KWh)	Susut/Hilang per Bulan Monthly Shrinkage/Lost (KWh)
(1)	(2)	(3)	(4)	(5)	(6)
01. Semau	2,450	...	96 681
02. Semau Selatan	1,860	...	66 081
03. Kupang Barat	7,850	...	552 634
04. Nekamese	3,620	...	232 993
05. Kupang Tengah	18,860	...	1 388 687
06. Taebenu	8,300	...	878 368
07. Amarasi	3,850	...	137 115
08. Amarasi Barat	4,070	...	129 236
09. Amarasi Selatan	3,040	...	87 986
10. Amarasi Timur	1,650	...	46 598
11. Kupang Timur	15,110	...	977 666
12. Amabi Oefeto Timur	2,670	...	75 234
13. Amabi Oefeto	1,850	...	59 811
14. Sulamu	4,620	...	189 680
15. Fatuleu	5,780	...	285 577

Lanjutan Tabel/Continued Table 6.1

Kecamatan Subdistrict	Daya Terpasang Installed Electricity Power (MVA)	Produksi Listrik per Bulan Monthly Electricity Production (KWh)	Listrik Terjual per Bulan Monthly Electricity Sold (KWh)	Dipakai Sendiri per Bulan Monthly Own Used (KWh)	Susut/ Hilang per Bulan Monthly Shrinkage/ Lost (KWh)
(1)	(2)	(3)	(4)	(5)	(6)
16. Fatuleu Tengah	1,200	...	34 923
17. Fatuleu Barat	1,030	...	16 383
18. Takari	3,460	...	115 372
19. Amfoang Selatan	1,600	...	38 620
20. Amfoang Barat Daya	0,720	...	14 183
21. Amfoang Tengah	0,920	...	17 303
22. Amfoang Utara	1,430	...	43 384
23. Amfoang Barat Laut	1,130	...	21 098
24. Amfoang Timur	1,130	...	46 598
Kabupaten Kupang Kupang Regency	98,200	...	5 552 211

Catatan/Note: Total nilai data Kabupaten Kupang merupakan data total data dari ranting dan sub ranting/ Total data of Kupang Regency is the sum of data from branches and sub branches ULP Oesao, Sub ULP Semau, Sub ULP Lelogama, Sub ULP Seba, Sub ULP Naikliu, Sub ULP Raijua, Sub ULP Oepoli, Sub ULP Baun.

Kecamatan yang menggunakan layanan PLN Kota Kupang/ Subdistricts that use electricity service served by Kupang City; Kupang tengah, Taebenu, Kupang Barat, Nekamese.

Sumber/Source: PT. PLN (Persero) Unit Bisnis NTT Cabang Kupang/Kupang Branch of PT. PLN NTT

Tabel
Table 6.2**Jumlah Pelanggan Listrik Menurut Kecamatan di
Kabupaten Kupang, 2018-2022**
**Number of Electricity Customers by Subdistrict in Kupang
Regency, 2018-2022**

Kecamatan Subdistrict	2018	2019	2020	2021	2022
(1)	(2)	(3)	(4)	(5)	(6)
01. Semau	2 841	1 562	2 072	2 218	2 415
02. Semau Selatan	-	-	1 423	1 655	1 778
03. Kupang Barat	-	-	-	5 339	5 339
04. Nekamese	-	-	188	3 265	3 265
05. Kupang Tengah	-	-	3	14 971	14 971
06. Taebenu	-	-	5	5 505	5 505
07. Amarasi	-	-	4 054	4 317	4 464
08. Amarasi Barat	-	3 161	4 127	4 356	4 498
09. Amarasi Selatan	-	-	2 583	2 787	2 861
10. Amarasi Timur	-	-	1 755	1 880	1 971
11. Kupang Timur	28 964	37 149	9 444	20 019	10 837
12. Amabi Oefeto Timur	-	-	2 605	3 022	3 182
13. Amabi Oefeto	-	-	1 922	2 088	2 174
14. Sulamu	-	-	3 197	1 731	3 770
15. Fatuleu	-	-	3 135	4 142	5 091
16. Fatuleu Tengah	-	-	1 151	1 239	1 336
17. Fatuleu Barat	-	-	55	262	1 089
18. Takari	-	-	467	1 882	3 182
19. Amfoang Selatan	970	764	1 527	1 830	1 885
20. Amfoang Barat Daya	-	-	596	678	724
21. Amfoang Tengah	-	-	629	837	987
22. Amfoang Utara	1 353	489	1 192	1 383	1 460
23. Amfoang Barat Laut	-	-	748	951	1 156
24. Amfoang Timur	-	262	1 016	1 187	1 309
Kabupaten Kupang Kupang Regency	34 128	43 387	43 894	87 544	85 249

Catatan/Note: Merupakan jumlah pelanggan berdasarkan ranting dan sub ranting sumber penyedia listrik/Number of customers are based on customers in each branches and sub-branches

Sumber/Source: PT. PLN (Persero) Unit Bisnis NTT Cabang Kupang/Kupang Branch of PT. PLN NTT

Tabel
Table 6.3**Jumlah Pelanggan dan Air yang Disalurkan Menurut Kecamatan di Kabupaten Kupang, 2022**
Number of Customers and Distributed Water by Subdistrict in Kupang Regency, 2022

Kecamatan Subdistrict	Pelanggan Number of Customers	Air Disalurkan Distributed Water (m ³)	Nilai Value (RP)
(1)	(2)	(3)	(4)
01. Semau	55	3 468	26 058 500
02. Semau Selatan	-	-	-
03. Kupang Barat	291	45 962	334 835 100
04. Nekamese	-	-	-
05. Kupang Tengah	980	120 200	821 349 700
06. Taebenu	908	101 464	711 865 000
07. Amarasi	-	-	-
08. Amarasi Barat	-	-	-
09. Amarasi Selatan	-	-	-
10. Amarasi Timur	-	-	-
11. Kupang Timur	1 061	84 918	667 870 100
12. Amabi Oefeto Timur	-	-	-
13. Amabi Oefeto	187	-	-
14. Sulamu	-	-	-
15. Fatuleu	495	31 007	219 845 400
16. Fatuleu Tengah	-	-	-
17. Fatuleu Barat	-	-	-
18. Takari	405	-	-
19. Amfoang Selatan	-	-	-
20. Amfoang Barat Daya	-	-	-
21. Amfoang Tengah	-	-	-
22. Amfoang Utara	-	-	-
23. Amfoang Barat Laut	-	-	-
24. Amfoang Timur	-	-	-
Kabupaten Kupang Kupang Regency	4 382	387 019	2 781 823 800

Catatan/Note: Pelanggan di Kecamatan Amabi Oebeto non Aktif sejak badai Seroja 2021/*Customers in Amabi Oebeto District have been inactive since the 2021 Seroja storm*

IKK Takari tidak beroperasi sejak Tahun 2017/*KK Takari has not been operating since 2017*

Sumber/Source: PDAM Kabupaten Kupang/ PDAM Kupang Regency

7

Pariwisata Tourism



Tahun 2022, Kabupaten Kupang
Memiliki **19** Tempat Wisata dengan
Jumlah Wisatawan Sebesar **90 986** Orang

PENJELASAN TEKNIS

1. Akomodasi ialah suatu usaha yang menggunakan satu atau sebagian bangunan yang disediakan secara khusus kepada setiap orang untuk menginap, makan, memperoleh pelayanan dan fasilitas lainnya dengan pembayaran.

Akomodasi dibedakan atas hotel dan akomodasi lainnya. Ciri khusus hotel adalah mempunyai restoran yang berada di bawah manajemen hotel tersebut.

Hotel berbintang adalah hotel yang telah memenuhi persyaratan yang telah ditentukan seperti persyaratan fisik, bentuk pelayanan yang diberikan, kualifikasi tenaga kerja, jumlah kamar dan lainnya. Sedangkan hotel tidak berbintang yaitu hotel yang tidak memenuhi persyaratan yang telah ditentukan.

2. Rumah makan/restoran adalah usaha komersil yang menyediakan jasa pelayanan makanan dan minuman yang bertempat di sebagian atau seluruh bangunan permanen, dilengkapi peralatan untuk proses pembuatan, penyimpanan dan penjualan makanan dan minuman bagi umum.
3. Wisatawan (turis) adalah setiap pengunjung yang mengunjungi suatu negara/wilayah di luar tempat tinggalnya, didorong oleh satu atau beberapa keperluan tanpa bermaksud memperoleh penghasilan di tempat yang dikunjungi dan lama kunjungan paling sedikit 24 jam tetapi tidak lebih dari satu tahun.

TECHNICAL NOTES

1. *An accommodation is an establishment using a whole or a part of building for any person who is charged for lodging, food, services as well as other related facilities.*

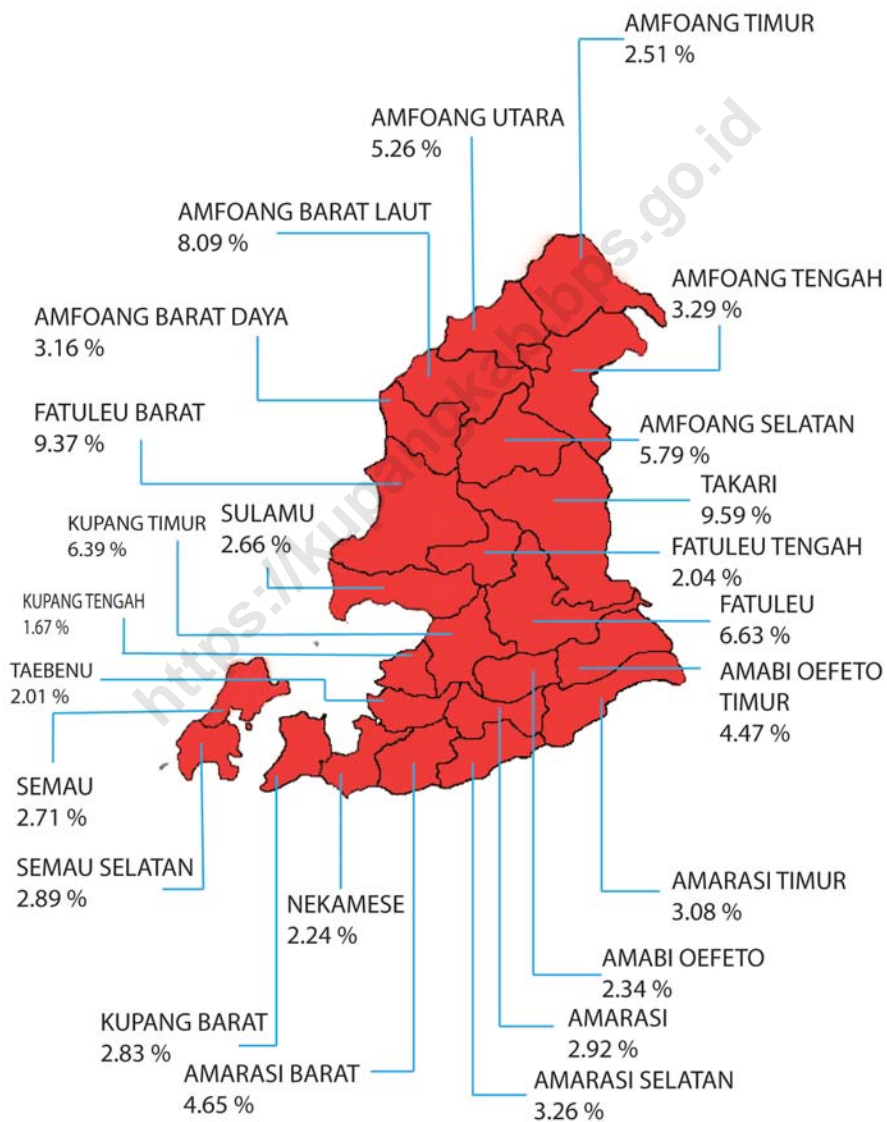
Accommodation is divided into hotel and other accommodations. Specific characteristic of hotel is providing restaurant under hotel's management.

A classified hotel is an accommodation that has met particular requirements such as physical requirements, service provided, employees' qualification, number of rooms available and so on. Whereas, a non-classified hotel is an accommodation that has not met those requirements.

2. *Restaurant is a business to provide eating and drinking services in a whole or a part of permanent building utilizing tools for cooking, storing, and selling food and drink processes for anyone.*
3. *A tourist is any person visiting a country/ place other than his/her usual place of residence for any reason other than earning income from the country/place visited, and the length of stay is at least 24 hours, yet no more than one year.*

Gambar 7.1
Figures

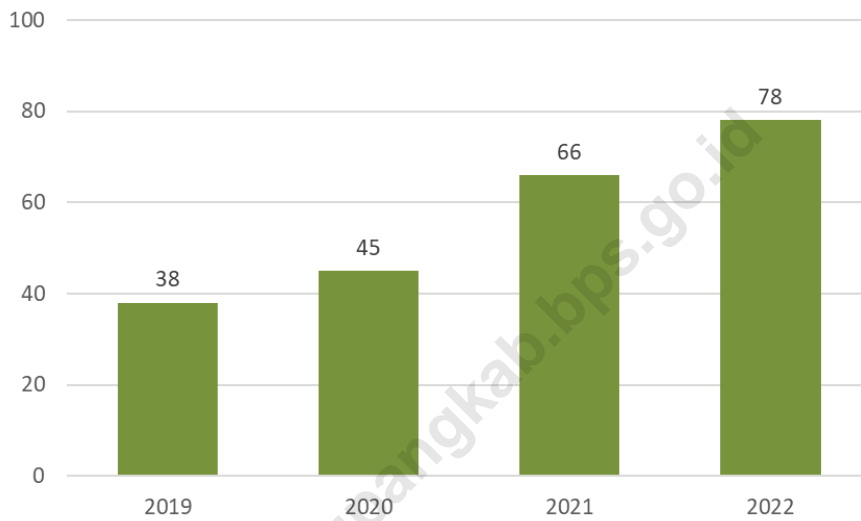
Luas Daerah menurut Kecamatan (%), 2022
Area of Subdistrict (%), 2022



Sumber/Source : Berdasarkan Peraturan Menteri Dalam Negeri No. 66 Tahun 2011 tanggal 28 Desember 2011
Based on Minister Of Home Affairs Regulation No 66/2011, December 28,2011

Gambar 7.2
Figures

**Jumlah Rumah Makan/Restoran di Kabupaten Kupang,
2019–2022**
Number of Restaurants in Kupang Regency, 2019–2022



Catatan/Note: ...

Sumber/Source: Dinas Pariwisata dan Ekonomi Kreatif/Tourism Service of Kupang Regency

7.1 PARIWISATA TOURISM

Tabel 7.1.1 **Jumlah Rumah Makan/Restoran Menurut Kecamatan di Kabupaten Kupang, 2019–2022**
Table 7.1.1 **Number of Restaurants by Subdistrict in Kupang Regency, 2019–2022**

Kecamatan Subdistrict	2019	2020	2021	2022
(1)	(2)	(3)	(4)	(5)
01. Semau	-	-	1	2
02. Semau Selatan	-	1	1	3
03. Kupang Barat	8	5	5	1
04. Nekamese	-	-	-	-
05. Kupang Tengah	9	9	9	6
06. Taebenu	2	3	3	-
07. Amarasi	5	2	2	-
08. Amarasi Barat	-	-	1	-
09. Amarasi Selatan	-	-	-	-
10. Amarasi Timur	-	-	-	-
11. Kupang Timur	19	20	38	56
12. Amabi Oefeto Timur	-	-	-	-
13. Amabi Oefeto	-	-	-	-
14. Sulamu	-	-	1	1
15. Fatuleu	-	5	5	9
16. Fatuleu Tengah	-	-	-	-
17. Fatuleu Barat	-	-	-	-
18. Takari	-	-	-	-
19. Amfoang Selatan	-	-	-	-
20. Amfoang Barat Daya	-	-	-	-
21. Amfoang Tengah	-	-	-	-
22. Amfoang Utara	-	-	-	-
23. Amfoang Barat Laut	-	-	-	-
24. Amfoang Timur	-	-	-	-
Kabupaten Kupang Kupang Regency	38	45	66	78

Catatan/Note: ...

Sumber/Source: Dinas Pariwisata dan Ekonomi Kreatif/Tourism and Creative Economy Service of Kupang Regency

Tabel
Table 7.1.2

Jumlah Penginapan (Akomodasi Lainnya), Kamar, Tempat Tidur dan Tenaga Kerja Menurut Kecamatan di Kabupaten Kupang, 2022

Number of Inns (Other Accommodations), Rooms, Beds, and Workers by Subdistrict in Kupang Regency, 2022

Kecamatan Subdistrict	Penginapan Inn	Kamar Room	Tempat Tidur Bed	Tenaga Kerja Worker
(1)	(2)	(3)	(4)	(5)
01. Semau	26	48	59	41
02. Semau Selatan	4	20	16	6
03. Kupang Barat	2	8	8	2
04. Nekamese	1	24	60	14
05. Kupang Tengah	4	50	72	28
06. Taebenu	1	30	53	12
07. Amarasi	-	-	-	-
08. Amarasi Barat	-	-	-	-
09. Amarasi Selatan	-	-	-	-
10. Amarasi Timur	-	-	-	-
11. Kupang Timur	-	-	-	-
12. Amabi Oefeto Timur	-	-	-	-
13. Amabi Oefeto	-	-	-	-
14. Sulamu	-	-	-	-
15. Fatuleu	1	30	60	4
16. Fatuleu Tengah	-	-	-	-
17. Fatuleu Barat	-	-	-	-
18. Takari	-	-	-	-
19. Amfoang Selatan	-	-	-	-
20. Amfoang Barat Daya	-	-	-	-
21. Amfoang Tengah	-	-	-	-
22. Amfoang Utara	-	-	-	-
23. Amfoang Barat Laut	-	-	-	-
24. Amfoang Timur	-	-	-	-
Kabupaten Kupang Kupang Regency	39	210	328	107

Catatan/Note: ...

Sumber/Source: Dinas Pariwisata dan Ekonomi Kreatif/Tourism and Creative Economy Service of Kupang Regency

Tabel
Table 7.1.3**Jumlah Wisatawan Menurut Obyek Pariwisata di
Kabupaten Kupang, 2021 dan 2022**
*Number of Tourist by tourist attraction in Kupang Regency,
2021 and 2022*


Obyek Wisata <i>tourist attraction</i>	2021	2022
(1)	(2)	(3)
01. Tablolong-Kupang Barat	14 400	10 141
02. Oenesu-Kupang Barat	1 400	3 069
03. Manikin-Kupang Tengah	4 600	3 459
04. Baumata-Taebenu	11 600	7 790
05. Gunung Fatuleu-Fatuleu Tengah	3 400	1 475
06. Air Terjun Tesbatan	-	-
07. Bukit Teletabis	-	2 033
08. Pantai Sulamanda	-	1 045
09. Pantai Puru	-	300
10. Pantai Liman	-	7 698
11. Pantai Otan	-	8 644
12. Pantai Teres	-	5 662
13. Bukit Fatubraon	-	5 662
14. Pantai Oesina	-	3 294
15. Pantai Alamanda	-	1 999
16. Pantai Hlaen Ana	-	6 992
17. Gua Kristal	-	2 903
18. Sekolah Lapang Nekamese	-	1 775
19. Taman Wisata Boneana	-	17 045
Kabupaten Kupang <i>Kupang Regency</i>	35 400	90 986

Catatan/Note: ...

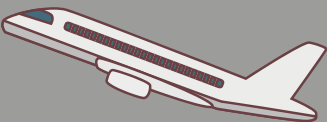
Sumber/Source: Dinas Pariwisata dan Ekonomi Kreatif/*Tourism and Creative Economy Service of Kupang Regency*

8

Transportasi dan Komunikasi *Transportation and Communication*



Kabupaten Kupang
Memiliki **97,74** km Jalan Negara,
312,00 km Jalan Provinsi dan
697,74 km Jalan Kabupaten



PENJELASAN TEKNIS

1. Data pengangkutan dan komunikasi meliputi:
 - a. Panjang Jalan
 - b. Angkutan Darat
 - c. Angkutan Udara
 - d. Angkutan Laut
 - e. Pos dan Telekomunikasi
2. Kendaraan Bermotor adalah kendaraan yang digerakkan oleh peralatan teknik yang ada pada kendaraan itu. Biasanya digunakan untuk angkutan orang dan atau barang di atas jalan raya selain kendaraan yang berjalan di atas rel. Kendaraan bermotor yang dicatat adalah semua jenis kendaraan kecuali milik TNI/Polri dan Korps Diplomatik.
3. Jalan adalah jalan dalam bentuk apapun yang terbuka untuk lalu lintas kendaraan umum. Data yang disajikan dalam publikasi ini adalah semua jalan di Indonesia baik dibawah wewenang pemerintah pusat maupun daerah baik provinsi maupun kabupaten.
4. Sumber data pengangkutan dan komunikasi berasal dari masing-masing instansi terkait dan dikumpulkan oleh Badan Pusat Statistik (BPS) setiap tahun.
5. Kantor Pos adalah pemberi layanan pengiriman barang, surat,

TECHNICAL NOTES

1. *Data of transportation and communication cover:*
 - a. *Length of Road*
 - b. *Land Transportation*
 - c. *Air Transportation*
 - d. *Sea Transportation*
 - e. *Post and Telecommunication*
2. *Motor Vehicles are any types of vehicles motorized by machine in those vehicles. They are usually utilized to carry people and goods on road other than those vehicles moving on railway. All types of vehicles are recorded except those belong to Indonesia Army Force, Indonesian State Police and Diplomatic Corps.*
3. *Road is any type of road for all types of transportation. Data of road covers all roads in Indonesia under the authority of central, provincial and regional governments.*
4. *Data of transportation and communication are collected from related institutions and annually compiled by BPS-Statistics Indonesia (BPS).*
5. *Post Office is an institutions dealing with the delivery of goods, letters,*

uang, dan sebagainya dari suatu tempat ke tempat lain. Pengguna pelayanan biasanya diharuskan menempel perangko yang cukup pada sampul surat, kartu pos dan membayar sejumlah uang untuk pelayanan pos wesel, paket dan sebagainya.

6. Telekomunikasi adalah setiap pemancaran, pengiriman dan atau penerimaan segala bentuk informasi dalam bentuk tanda-tanda, isyarat, tulisan, gambar, suara dan bunyi melalui system kawat, optik, radio atau system elektromagnetik lainnya.
7. Akomodasi ialah suatu usaha yang menggunakan satu atau sebagian bangunan yang disediakan secara khusus kepada setiap orang untuk menginap, makan, memperoleh pelayanan dan fasilitas lainnya dengan pembayaran.

Akomodasi dibedakan atas hotel dan akomodasi lainnya. Ciri khusus hotel adalah mempunyai restoran yang berada di bawah manajemen hotel tersebut.

Hotel berbintang adalah hotel yang telah memenuhi persyaratan yang telah ditentukan seperti persyaratan fisik, bentuk pelayanan yang diberikan, kualifikasi tenaga kerja, jumlah kamar dan lainnya. Sedangkan hotel tidak berbintang yaitu hotel yang tidak memenuhi persyaratan

money and so on from one place to another place. Costumers are commonly charged by putting stamp on the envelope, post card and also charged by some amount of money for money order, post package and so on.

6. *Telecommunication includes all transmitting, delivering and; or receiving all types of information such as signal, signification, transcription, image, sound and voice through wire, optic, and radio systems or other electromagnetic systems.*
7. *An accommodation is an establishment using a whole or a part of building for any person who is charged for lodging, food, services as well as other related facilities.*

Accommodation is divided into hotel and other accommodations. Specific characteristic of hotel is providing restaurant under hotel's management.

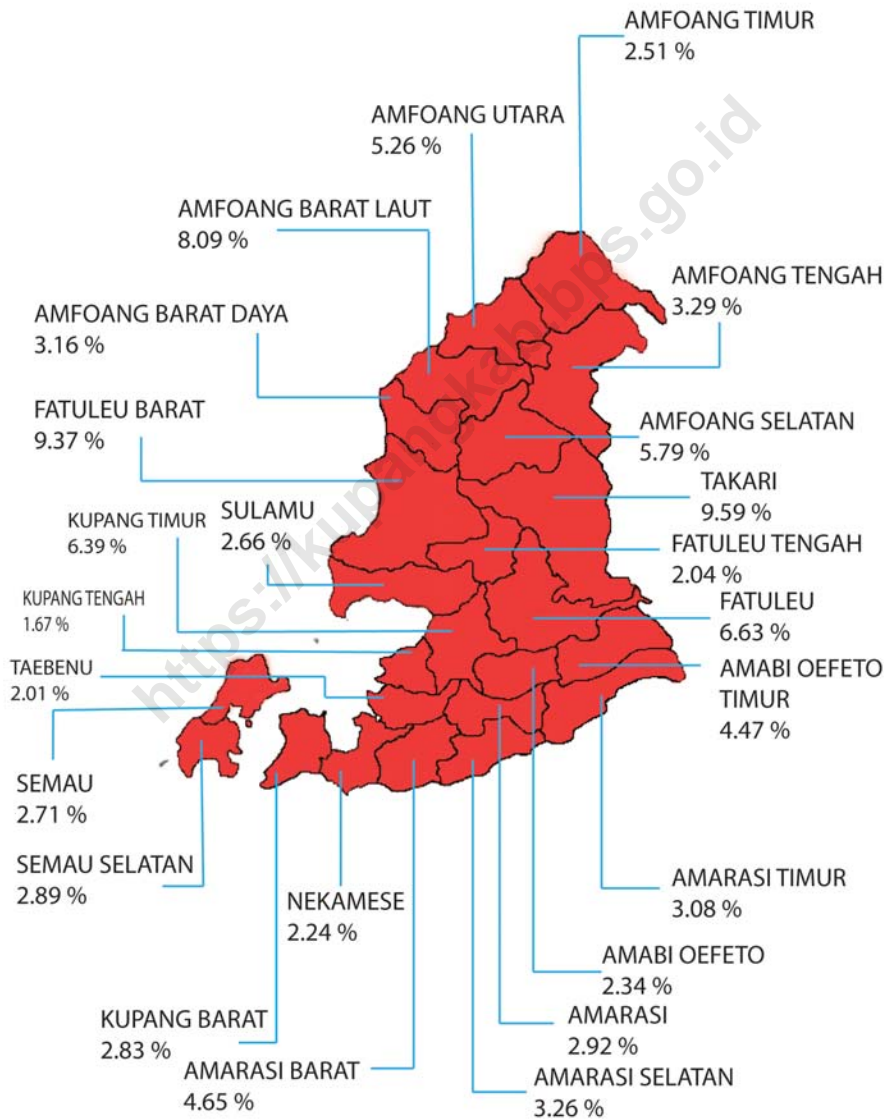
A classified hotel is an accommodation that has met particular requirements such as physical requirements, service provided, employees' qualification, number of rooms available and so on. Whereas, a non-classified hotel is an accommodation that has not met those requirements.

yang telah ditentukan.

8. Rumah makan/restoran adalah usaha komersil yang menyediakan jasa pelayanan makanan dan minuman yang bertempat di sebagian atau seluruh bangunan permanen, dilengkapi peralatan untuk proses pembuatan, penyimpanan dan penjualan makanan dan minuman bagi umum.
 8. *Restaurant is a business to provide eating and drinking services in a whole or a part of permanent building utilizing tools for cooking, storing, and selling food and drink processes for anyone.*

9. Wisatawan (turis) adalah setiap pengunjung yang mengunjungi suatu negara/wilayah di luar tempat tinggalnya, didorong oleh satu atau beberapa keperluan tanpa bermaksud memperoleh penghasilan di tempat yang dikunjungi dan lama kunjungan paling sedikit 24 jam tetapi tidak lebih dari satu tahun.
 9. *A touristis any person visiting a country/place other than his/her usual place of residence for any reason other than earning income from the country/place visited, and the length of stay is at least 24 hours, yet no more than one year.*

Gambar 8.1 Luas Daerah menurut Kecamatan (%), 2021
Figures 8.1 Area of Subdistrict (%), 2021



Sumber/Source : Berdasarkan Peraturan Menteri Dalam Negeri No. 66 Tahun 2011 tanggal 28 Desember 2011
 Based on Minister Of Home Affairs Regulation No 66/2011, December 28, 2011

Gambar 8.2
Figures

Panjang Jalan Menurut Kondisi Jalan di Kabupaten Kupang (km), 2022
Length of Roads by Condition of Roads in Kupang Regency (km), 2022



Catatan/Note: ...

Sumber/Source: Dinas Pekerjaan Umum dan Penataan Ruang Kabupaten Kupang/*Public Work and Spatial Planning Service of Kupang Regency*

8.1 TRANSPORTASI TRANSPORTATION

Tabel 8.1.1 **Panjang Jalan¹ Menurut Tingkat Kewenangan Pemerintahan di Kabupaten Kupang (km), 2020- 2022**
Table 8.1.1 **Length of Roads¹ by Level of Government Authority in Kupang Regency (km), 2020-2022**

Tingkat Kewenangan Pemerintahan <i>Level of Government Authority</i>	2020	2021	2022
(1)	(2)	(3)	(4)
Negara ² / <i>State</i> ²	97,74	97,74	97,74
Provinsi/ <i>Province</i>	312,00	312,00	312,00
Kabupaten/Kota <i>Regency/ Municipality</i>	697,74	697,74	697,74
Jumlah/Total	1 107,48	1 107,48	1 107,48

Catatan/Note: ¹ Data tidak termasuk panjang jalan tol/*Excluding toll road*

² Berdasarkan Keputusan Menteri Pekerjaan Umum dan Perumahan Rakyat No. 248/KPTS/M/2016/*Based on Public Work and Public Housing Ministerial Decree No. 248/KPTS/M/2016*

Sumber/Source: Dinas Pekerjaan Umum dan Penataan Ruang Kabupaten Kupang/*Public Work and Spatial Planning Service of Kupang Regency*

Tabel 8.1.2 Panjang Jalan Menurut Jenis Permukaan Jalan di Kabupaten Kupang (km), 2020- 2022
Table *Length of Roads by Type of Road Surface in Kupang Regency (km), 2020-2022*

Jenis Permukaan Jalan <i>Type of Road Surface</i>	2020	2021	2022
(1)	(2)	(3)	(4)
Aspal/ <i>Paved</i>	512,01	546,98	544,2
Kerikil/ <i>Graved</i>	-	45,39	48,169
Tanah/ <i>Soil</i>	185,73	105,37	105,37
Lainnya/ <i>Others</i>	-	-	-
Jumlah/Total	697,74	697,74	697,74

Catatan/ Note: termasuk AC-HRS-ATB dan Penetrasi Macadam
 Data jalan kabupaten/ *Regency road data*

Sumber/Source: Dinas Pekerjaan Umum dan Penataan Ruang Kabupaten Kupang/*Public Work and Spatial Planning Service of Kupang Regency*

Tabel 8.1.3 Panjang Jalan Menurut Kondisi Jalan di Kabupaten Kupang (km), 2020-2022
Table *Length of Roads by Condition of Roads in Kupang Regency (km), 2020-2022*

Kondisi Jalan <i>Road Conditions</i>	2020	2021	2022
(1)	(2)	(3)	(4)
Baik/ <i>Good</i>	443,27	441,33	432,69
Sedang/ <i>Moderate</i>	68,8	64,2	71,74
Rusak/ <i>Damage</i>	53,37	53,8	54,3
Rusak Berat/ <i>Severely Damage</i>	132,3	138,41	139,21
Jumlah/Total	697,74	697,74	697,94

Catatan/ Note: ...

Sumber/Source: Dinas Pekerjaan Umum dan Penataan Ruang Kabupaten Kupang/*Public Work and Spatial Planning Service of Kupang Regency*

Tabel
Table 8.1.4

Jumlah Kendaraan Wajib Uji Jenis Bis Mini di Kabupaten Kupang, 2022
Number of Mini Buses Obligated to Get Motor Vehicles Regular Inspection in Kupang Regency, 2022

Kecamatan <i>Subdistrict</i>	Umum <i>Public</i>	Tidak Umum <i>Private</i>
(1)	(2)	(3)
01. Semau	-	-
02. Semau Selatan	-	-
03. Kupang Barat	26	-
04. Nekamese	1	-
05. Kupang Tengah	119	1
06. Taebenu	40	-
07. Amarasi	21	-
08. Amarasi Barat	13	-
09. Amarasi Selatan	7	-
10. Amarasi Timur	1	-
11. Kupang Timur	106	2
12. Amabi Oefeto Timur	1	-
13. Amabi Oefeto	5	-
14. Sulamu	20	-
15. Fatuleu	58	3
16. Fatuleu Tengah	1	-
17. Fatuleu Barat	1	-
18. Takari	10	-
19. Amfoang Selatan	-	-
20. Amfoang Barat Daya	-	-
21. Amfoang Tengah	-	-
22. Amfoang Utara	-	-
23. Amfoang Barat Laut	-	-
24. Amfoang Timur	-	-
Kabupaten Kupang <i>Kupang Regency</i>	430	6

Catatan/ Note: ...

Sumber/Source: Dinas Perhubungan Kabupaten Kupang/Transportation Service of Kupang Regency

Tabel 8.1.5 Jumlah Kendaraan Wajib Uji Jenis Bis Midi di Kabupaten Kupang, 2022
Table 8.1.5 Number of Midi Buses Obligated to Get Motor Vehicles Regular Inspection in Kupang Regency, 2022

Kecamatan Subdistrict	Umum Public	Tidak Umum Private
(1)	(2)	(3)
01. Sema	-	-
02. Sema Selatan	-	-
03. Kupang Barat	-	-
04. Nekamese	-	-
05. Kupang Tengah	-	-
06. Taebenu	-	-
07. Amarasi	-	-
08. Amarasi Barat	-	-
09. Amarasi Selatan	-	-
10. Amarasi Timur	-	-
11. Kupang Timur	-	-
12. Amabi Oefeto Timur	-	-
13. Amabi Oefeto	-	-
14. Sulamu	-	-
15. Fatuleu	-	-
16. Fatuleu Tengah	-	-
17. Fatuleu Barat	-	-
18. Takari	-	-
19. Amfoang Selatan	-	-
20. Amfoang Barat Daya	-	-
21. Amfoang Tengah	-	-
22. Amfoang Utara	-	-
23. Amfoang Barat Laut	-	-
24. Amfoang Timur	-	-
Kabupaten Kupang Kupang Regency	-	-

Catatan/ Note: ...

Sumber/Source: Dinas Perhubungan Kabupaten Kupang/Transportation Service of Kupang Regency

Tabel 8.1.6 Jumlah Kendaraan Wajib Uji Jenis Bus di Kabupaten Kupang, 2022
Table *Number of Buses Obligated to Get Motor Vehicles Regular Inspection in Kupang Regency, 2022*

Kecamatan <i>Subdistrict</i>	Umum <i>Public</i>	Tidak Umum <i>Private</i>
(1)	(2)	(3)
01. Semau	-	-
02. Semau Selatan	-	-
03. Kupang Barat	-	1
04. Nekamese	-	-
05. Kupang Tengah	2	-
06. Taebenu	2	1
07. Amarasi	1	-
08. Amarasi Barat	-	-
09. Amarasi Selatan	1	-
10. Amarasi Timur	1	-
11. Kupang Timur	-	4
12. Amabi Oefeto Timur	2	-
13. Amabi Oefeto	1	-
14. Sulamu	-	-
15. Fatuleu	2	-
16. Fatuleu Tengah	1	-
17. Fatuleu Barat	1	-
18. Takari	13	-
19. Amfoang Selatan	1	-
20. Amfoang Barat Daya	-	-
21. Amfoang Tengah	-	-
22. Amfoang Utara	3	-
23. Amfoang Barat Laut	-	-
24. Amfoang Timur	3	-
Kabupaten Kupang <i>Kupang Regency</i>	34	6

Catatan/ Note: ...

Sumber/Source: Dinas Perhubungan Kabupaten Kupang/*Transportation Service of Kupang Regency*

Tabel 8.1.7 Jumlah Kendaraan Wajib Uji Jenis Taxi di Kabupaten Kupang, 2022
Table *Number of Taxis Obligated to Get Motor Vehicles Regular Inspection in Kupang Regency, 2022*

Kecamatan <i>Subdistrict</i>	Umum <i>Public</i>	Tidak Umum <i>Private</i>
(1)	(2)	(3)
01. Semau	-	-
02. Semau Selatan	-	-
03. Kupang Barat	-	-
04. Nekamese	-	-
05. Kupang Tengah	4	-
06. Taebenu	9	-
07. Amarasi	-	-
08. Amarasi Barat	-	-
09. Amarasi Selatan	-	-
10. Amarasi Timur	-	-
11. Kupang Timur	-	-
12. Amabi Oefeto Timur	-	-
13. Amabi Oefeto	-	-
14. Sulamu	-	-
15. Fatuleu	-	-
16. Fatuleu Tengah	-	-
17. Fatuleu Barat	-	-
18. Takari	-	-
19. Amfoang Selatan	-	-
20. Amfoang Barat Daya	-	-
21. Amfoang Tengah	-	-
22. Amfoang Utara	-	-
23. Amfoang Barat Laut	-	-
24. Amfoang Timur	-	-
Kabupaten Kupang <i>Kupang Regency</i>	13	-

Catatan/ Note: ...

Sumber/Source: Dinas Perhubungan Kabupaten Kupang/Transportation Service of Kupang Regency

Tabel 8.1.8 Jumlah Kendaraan Wajib Uji Jenis D Truk di Kabupaten Kupang, 2022
Table *Number of Truck Obligated to Get Motor Vehicles Regular Inspection in Kupang Regency, 2022*

Kecamatan <i>Subdistrict</i>	Umum <i>Public</i>	Tidak Umum <i>Private</i>
(1)	(2)	(3)
01. Semau	12	4
02. Semau Selatan	12	5
03. Kupang Barat	23	20
04. Nekamese	17	18
05. Kupang Tengah	60	27
06. Taebenu	19	22
07. Amarasi	28	17
08. Amarasi Barat	35	6
09. Amarasi Selatan	11	13
10. Amarasi Timur	16	19
11. Kupang Timur	86	57
12. Amabi Oefeto Timur	19	7
13. Amabi Oefeto	14	18
14. Sulamu	24	28
15. Fatuleu	55	17
16. Fatuleu Tengah	15	13
17. Fatuleu Barat	21	3
18. Takari	29	15
19. Amfoang Selatan	11	5
20. Amfoang Barat Daya	14	-
21. Amfoang Tengah	5	-
22. Amfoang Utara	12	2
23. Amfoang Barat Laut	11	1
24. Amfoang Timur	12	3
Kabupaten Kupang <i>Kupang Regency</i>	561	320

Catatan/ Note: ...

Sumber/Source: Dinas Perhubungan Kabupaten Kupang/Transportation Service of Kupang Regency

Tabel 8.1.9 Jumlah Kendaraan Wajib Uji Jenis L Truck di Kabupaten Kupang, 2022
Table *Number of Truck Obligated to Get Motor Vehicles Regular Inspection in Kupang Regency, 2022*

Kecamatan Subdistrict	Umum Public	Tidak Umum Private
(1)	(2)	(3)
01. Semau	4	3
02. Semau Selatan	6	1
03. Kupang Barat	8	12
04. Nekamese	7	7
05. Kupang Tengah	14	16
06. Taebenu	12	10
07. Amarasi	14	6
08. Amarasi Barat	27	4
09. Amarasi Selatan	4	4
10. Amarasi Timur	7	1
11. Kupang Timur	40	28
12. Amabi Oefeto Timur	9	2
13. Amabi Oefeto	3	1
14. Sulamu	10	13
15. Fatuleu	13	9
16. Fatuleu Tengah	3	-
17. Fatuleu Barat	4	1
18. Takari	9	7
19. Amfoang Selatan	6	1
20. Amfoang Barat Daya	5	-
21. Amfoang Tengah	3	-
22. Amfoang Utara	5	2
23. Amfoang Barat Laut	3	-
24. Amfoang Timur	4	3
Kabupaten Kupang Kupang Regency	220	131

Catatan/ Note: ...

Sumber/Source: Dinas Perhubungan Kabupaten Kupang/Transportation Service of Kupang Regency

Tabel 8.1.10 Jumlah Kendaraan Wajib Uji Jenis Tangki di Kabupaten Kupang, 2022
Table 8.1.10 Number of Tank Trucks Obligated to Get Motor Vehicles Regular Inspection in Kupang Regency, 2022

Kecamatan Subdistrict	Umum Public	Tidak Umum Private
(1)	(2)	(3)
01. Semau	1	1
02. Semau Selatan	-	-
03. Kupang Barat	-	7
04. Nekamese	-	2
05. Kupang Tengah	6	9
06. Taebenu	2	9
07. Amarasi	-	1
08. Amarasi Barat	-	1
09. Amarasi Selatan	-	-
10. Amarasi Timur	-	2
11. Kupang Timur	7	14
12. Amabi Oefeto Timur	-	-
13. Amabi Oefeto	-	-
14. Sulamu	-	-
15. Fatuleu	-	4
16. Fatuleu Tengah	-	-
17. Fatuleu Barat	-	-
18. Takari	-	2
19. Amfoang Selatan	-	-
20. Amfoang Barat Daya	-	-
21. Amfoang Tengah	-	-
22. Amfoang Utara	-	-
23. Amfoang Barat Laut	-	-
24. Amfoang Timur	-	-
Kabupaten Kupang Kupang Regency	16	52

Catatan/ Note: ...

Sumber/Source: Dinas Perhubungan Kabupaten Kupang/Transportation Service of Kupang Regency

Tabel 8.1.11 Jumlah Kendaraan Wajib Uji Jenis Pick Up di Kabupaten Kupang, 2022
Table *Number of Pickups Obligated to Get Motor Vehicles Regular Inspection in Kupang Regency, 2022*

Kecamatan Subdistrict	Umum Public	Tidak Umum Private
(1)	(2)	(3)
01. Semau	22	22
02. Semau Selatan	16	21
03. Kupang Barat	58	116
04. Nekamese	51	61
05. Kupang Tengah	362	293
06. Taebenu	120	121
07. Amarasi	91	93
08. Amarasi Barat	77	70
09. Amarasi Selatan	61	49
10. Amarasi Timur	45	45
11. Kupang Timur	366	313
12. Amabi Oefeto Timur	33	70
13. Amabi Oefeto	33	40
14. Sulamu	61	97
15. Fatuleu	104	108
16. Fatuleu Tengah	35	36
17. Fatuleu Barat	24	31
18. Takari	48	122
19. Amfoang Selatan	12	36
20. Amfoang Barat Daya	7	13
21. Amfoang Tengah	4	16
22. Amfoang Utara	9	9
23. Amfoang Barat Laut	5	7
24. Amfoang Timur	24	11
Kabupaten Kupang Kupang Regency	1 668	1 800

Catatan/ Note: ...

Sumber/Source: Dinas Perhubungan Kabupaten Kupang/Transportation Service of Kupang Regency

Tabel 8.1.12 Jumlah Kunjungan Angkutan Penyeberangan Ferry pada Pelabuhan Bolok Menurut Bulan di Kabupaten Kupang, 2022
Number of Ferry Crossing Visits at Bolok Port per Month in Kupang Regency, 2022

Bulan Month	Umum Public
(1)	(2)
Januari/January	103
Februari/February	115
Maret/March	148
April/April	152
Mei/May	177
Juni/June	135
Juli/July	146
Agustus/August	137
September/September	142
Oktober/October	148
November/November	142
Desember/December	126
Jumlah/Total	1 671

Catatan/ Note: ...

Sumber/Source: PT. ASDP Cabang Kupang/State-Owned River, Lake and Ferry Service Company of Kupang Branch

Tabel
Table 8.1.13**Jumlah Penumpang Angkutan Penyeberangan Ferry yang Naik dan Turun pada Pelabuhan Bolok-Kabupaten Kupang Menurut Bulan, 2022**
Number of Ferries' Passengers Embarking and Disembarking in Port of Bolok-Kupang Regency by Month, 2022

Bulan Month	Jumlah Penumpang Number of Passengers	
	Naik Embark	Turun Disembark
(1)	(2)	(3)
Januari/January	4 012	3 778
Februari/February	2 950	2 609
Maret/March	9 397	6 652
April/April	11 600	7 600
Mei/May	18 309	15 852
Juni/June	17 098	12 523
Juli/July	12 793	8 461
Agustus/August	7 849	7 495
September/September	14 371	10 324
Oktober/October	13 873	9 406
November/November	13 270	8 679
Desember/December	13 081	7 127
Jumlah/Total	138 603	100 506

Catatan/ Note: ...

Sumber/Source: PT. ASDP Cabang Kupang/State-Owned River, Lake and Ferry Service Company of Kupang Branch

Tabel
Table 8.1.14

Volume Bongkar Muat Barang Angkutan Penyeberangan Ferry pada Pelabuhan Bolok-Kabupaten Kupang (Ton) Menurut Bulan, 2022
Volume of Loaded and Unloaded Ferries' Cargoes in Port of Bolok-Kupang Regency (Ton) by Month, 2022

Kecamatan Subdistrict	Volume Barang Volume of Cargoes	
	Muat Loaded	Bongkar Unloaded
(1)	(2)	(3)
Januari/January	10 438	7 233
Februari/February	14 538	9 987
Maret/March	16 965	12 097
April/April	695	583
Mei/May	686	586
Juni/June	16 556	13 146
Juli/July	17 180	11 665
Agustus/August	17 922	12 864
September/September	32 962	20 580
Oktober/October	27 491	19 298
November/November	26 770	19 517
Desember/December	21 474	18 722
Jumlah/Total	203 677	146 278

Catatan/ Note: ...

Sumber/Source: PT. ASDP Cabang Kupang/State-Owned River, Lake and Ferry Service Company of Kupang Branch

8.2 KOMUNIKASI COMMUNICATION

Tabel 8.2.1 **Jumlah Kantor Pos Pembantu Menurut Kecamatan di Kabupaten Kupang, 2019-2022**
Table 8.2.1 **Number of Post Offices Subsidiaries by Subdistrict in Kupang Regency, 2019-2022**

Kecamatan Subdistrict	2019	2020	2021	2022
(1)	(2)	(3)	(4)	(5)
01. Semau	1	1	-	1
02. Semau Selatan ¹	-	-	1	-
03. Kupang Barat	1	1	-	1
04. Nekamese	-	-	-	-
05. Kupang Tengah ²	1	1	1	1
06. Taebenu	-	-	-	-
07. Amarasi	1	1	-	1
08. Amarasi Barat	1	1	-	1
09. Amarasi Selatan ³	-	-	1	-
10. Amarasi Timur	-	-	-	-
11. Kupang Timur	1	1	-	1
12. Amabi Oefeto Timur	-	-	-	-
13. Amabi Oefeto	-	-	-	-
14. Sulamu ⁴	-	-	1	-
15. Fatuleu	1	1	-	1
16. Fatuleu Tengah	-	-	-	-
17. Fatuleu Barat	-	-	-	-
18. Takari ⁵	1	1	1	1

Lanjutan Tabel/*Continued Table* 8.2.1

Kecamatan Subdistrict	2019	2020	2021	2022
(1)	(2)	(3)	(4)	(5)
19. Amfoang Selatan	-	-	-	-
20. Amfoang Barat Daya	-	-	-	-
21. Amfoang Tengah	-	-	-	-
22. Amfoang Utara	1	1	-	1
23. Amfoang Barat Laut	-	-	1	-
24. Amfoang Timur	-	-	-	-
Kabupaten Kupang Kupang Regency	9	9	6	9

Catatan/Note:

1. Melayani daerah kecamatan Semau dan Semau Selatan
2. Melayani daerah kecamatan Kupang Barat, Nekamese, Kupang Tengah dan Taebenu
3. Melayani daerah kecamatan Amarasi, Amarasi Selatan, Amarasi Timur dan Amarasi Barat
4. Melayani daerah kecamatan Kupang Timur, Amabi Oefeto Timur, Amabi Oefeto, Sulamu, Fatuleu dan Fatuleu Barat
5. Melayani daerah kecamatan Fatuleu Tengah, Takari dan Amfoang Selatan.
6. Melayani daerah kecamatan Amfoang Barat Daya, Amfoang Utara, Amfoang Barat Laut, Amfoang Timur, dan Amfoang Tengah

Sumber/Source: PT. POS Indonesia Cabang Kupang/Pos Indonesia of Kupang Branch

Tabel 8.2.2 Jumlah Surat yang Dikirim Menurut Jenis Surat di Kabupaten Kupang, 2021-2022
Table *Number of Delivered Letters by Type of Letter in Kupang Regency, 2021-2022*

Jenis Surat <i>Type of Letter</i>	2021	2022
(1)	(2)	(3)
Surat Pos Standar/ <i>Standard Letter</i>	-	-
Surat Pos Luar Negeri/ <i>Overseas Letter</i>	-	-
Surat Pos Terdaftar/ <i>Tercatat/Registered Letter</i>	-	-
Surat Pos Kilat Khusus/ <i>Express Post Letter</i>	1 721	1 320
Surat Pos Dinas Bebas Bea/ <i>Duty Free Governmental Post Letter</i>	-	-
Jumlah/<i>Total</i>	1 721	1 320

Catatab/Note: ...

Sumber/*Source*: PT. POS Indonesia Cabang Kupang/*Pos Indonesia of Kupang Branch*

9 Perbankan, Koperasi, dan Harga-Harga *Banking, Cooperative, and Prices*



Tahun 2022

Kabupaten Kupang Memiliki

5 Bank Umum Pemerintah

1 Bank Pemerintah Daerah

PENJELASAN TEKNIS

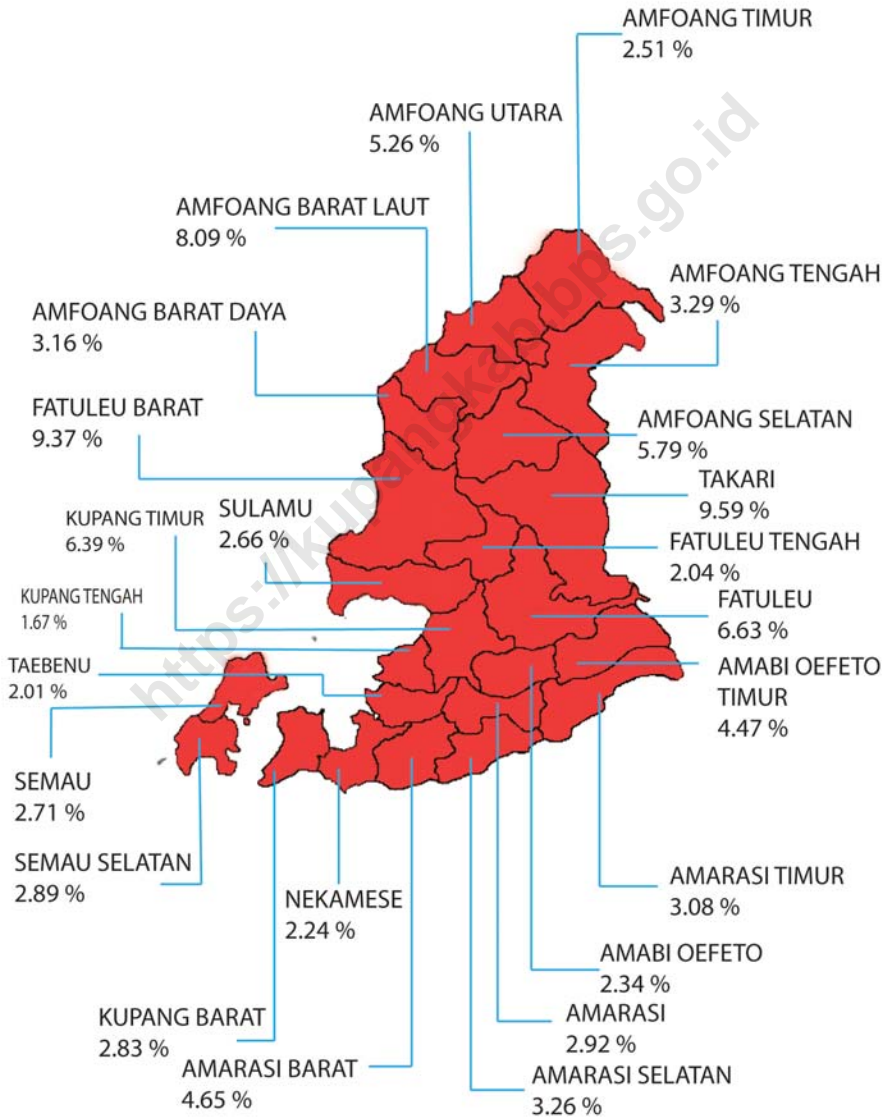
1. Cakupan Statistik Keuangan Negara meliputi:
 - a. Keuangan Pemerintah Pusat
 - b. Keuangan Pemerintah Daerah Provinsi
 - c. Keuangan Pemerintah Daerah Kabupaten/Kota
 - d. Keuangan Pemerintah Desa.
2. BPS mengumpulkan statistik Keuangan Pemerintah Daerah Kabupaten/Kota melalui instansi terkait di masing-masing kabupaten/kota.
3. Data statistik perbankan bersumber dari Bank Rakyat Indonesia dan Bank Pemerintah Daerah (Bank NTT).
4. Koperasi adalah badan usaha yang beranggotakan orang seorang atau badan hukum Koperasi dengan melandaskan kegiatannya berdasarkan prinsip Koperasi sekaligus sebagai gerakan ekonomi rakyat yang berdasar atas asas kekeluargaan.
5. Data harga-harga berasal dari survei harga yang dilakukan oleh BPS sementara data Koperasi dan pegadaian masing-masing diperoleh dari dinas dan perusahaan terkait di masing-masing wilayah.

TECHNICAL NOTES

1. *State Finance Statistics consists of:*
 - a. *Central Government Finance*
 - b. *Provincial Government Finance*
 - c. *District-Level Government Finance*
 - d. *Village-Level Government Finance*
2. *BPS collects Finance Statistics at regency/municipality levels from related regency/municipality institutions.*
3. *Banking statistics are from 'Bank Rakyat Indonesia' and Bank of NTT.*
4. *Cooperative is an establishment which members are people or establishments with legal status of cooperative. Its activities are based on cooperative principles and it is also as economic movement of the people.*
5. *Data of price is from BPS's survey of price while data of cooperative and pawnshop are collected from related services and establishments in each area. Growth rate presents the progress of value added from a certain time to the previous time (chain progress)*

Gambar 9.1
Figures

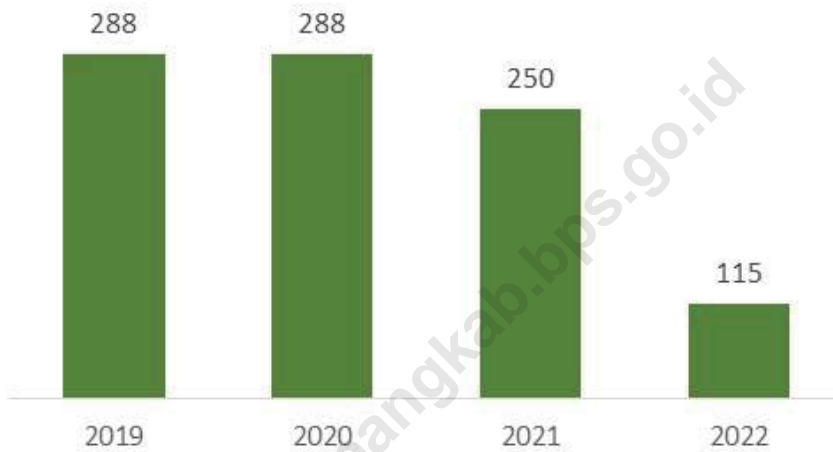
Luas Daerah menurut Kecamatan (%), 2022
Area of Subdistrict (%), 2022



Sumber/Source : Berdasarkan Peraturan Menteri Dalam Negeri No. 66 Tahun 2011 tanggal 28 Desember 2011
Based on Minister Of Home Affairs Regulation No 66/2011, December 28, 2011

Gambar 9.2
Figures

Jumlah Koperasi Aktif di Kabupaten Kupang, 2019-2022
Number of Active Cooperative in Kupang Regency, 2019
2022



Catatan/ Note : ...

Sumber/Source : Dinas Koperasi dan UMKM Kabupaten Kupang/ Cooperative and Medium, Small and Micro Eshtablishment Service of Kupang Regency

Tabel 9.1 Jumlah Koperasi Aktif Menurut Kecamatan di Kabupaten Kupang, 2019–2022
Table 9.1 Number of Active Cooperative by Subdistrict in Kupang Regency, 2019–2022

Kecamatan Subdistrict	2019	2020	2021	2022
(1)	(2)	(3)	(4)	(5)
01. Semau	10	10	7	3
02. Semau Selatan	6	6	6	2
03. Kupang Barat	23	23	16	10
04. Nekamese	10	10	3	1
05. Kupang Tengah	24	24	20	15
06. Taebenu	9	9	3	3
07. Amarasi	9	9	9	5
08. Amarasi Barat	21	21	21	8
09. Amarasi Selatan	11	11	11	4
10. Amarasi Timur	5	5	5	2
11. Kupang Timur	44	44	36	24
12. Amabi Oefeto Timur	9	9	9	3
13. Amabi Oefeto	13	13	13	2
14. Sulamu	13	13	13	5
15. Fatuleu	25	25	22	9
16. Fatuleu Tengah	8	8	8	2
17. Fatuleu Barat	7	7	7	2
18. Takari	14	14	14	2
19. Amfoang Selatan	7	7	7	5
20. Amfoang Barat Daya	6	6	6	1
21. Amfoang Tengah	4	4	4	4
22. Amfoang Utara	4	4	4	2
23. Amfoang Barat Laut	4	4	4	1
24. Amfoang Timur	2	2	2	-
Kabupaten Kupang Kupang Regency	288	288	250	115

Catatan/ Note : ...

Sumber/Source : Dinas Perindustrian Perdagangan Koperasi Usaha Kecil dan Menengah/Industry, Trade, Small and Medium Enterprise Cooperative Service of Kupang Regency

Tabel
Table 9.2**Jumlah Koperasi Menurut Jenis Koperasi dan Kecamatan di Kabupaten Kupang, 2022**
Number of Cooperative by Kind of Cooperative and Subdistrict in Kupang Regency, 2022

Kecamatan Subdistrict	Jenis Koperasi/ Kind of Cooperative					Jumlah Total
	KUD	KPRI	KOPKAR	KOPPAS	Lainnya Other	
(1)	(2)	(3)	(4)	(5)	(6)	(7)
01. Semau	2	-	-	-	10	12
02. Semau Selatan	-	-	-	-	11	11
03. Kupang Barat	2	-	2	-	34	38
04. Nekamese	-	-	-	-	13	13
05. Kupang Tengah	1	-	-	-	38	39
06. Taebenu	-	-	1	-	11	12
07. Amarasi	1	-	-	1	17	19
08. Amarasi Barat	1	-	-	-	31	32
09. Amarasi Selatan	-	-	-	-	12	12
10. Amarasi Timur	-	-	-	-	6	6
11. Kupang Timur	1	1	2	1	65	70
12. Amabi Oefeto Timur	-	-	-	-	13	13
13. Amabi Oefeto	-	-	-	-	13	13
14. Sulamu	4	-	-	-	15	19
15. Fatuleu	1	-	-	-	28	29
16. Fatuleu Tengah	-	-	-	-	8	8
17. Fatuleu Barat	-	-	-	-	7	7
18. Takari	1	-	-	-	19	20
19. Amfoang Selatan	1	-	-	-	8	9
20. Amfoang Barat Daya	-	-	-	-	-	-
21. Amfoang Tengah	-	-	-	-	4	4
22. Amfoang Utara	1	-	-	-	5	6
23. Amfoang Barat Laut	1	-	-	-	5	6
24. Amfoang Timur	-	-	-	-	3	3
Kabupaten Kupang Kupang Regency	17	1	5	2	376	401

Catatan/ Note : ...

Sumber/Source : Dinas Perindustrian Perdagangan Koperasi Usaha Kecil dan Menengah/Industry, Trade, Small and Medium Enterprise Cooperative Service of Kupang Regency

Tabel
Table 9.3**Indeks Harga Konsumen per Bulan Menurut Kelompok Pengeluaran (2018=100) di Provinsi Nusa Tenggara Timur, 2022****Consumer Price Index per Month by Expenditure Group (2018=100) in Nusa Tenggara Timur Province, 2022**

Bulan Month	Makanan, Minuman dan Tembakau Food, Beverages and Tobacco	Pakaian dan Alas Kaki Clothing and Footwear	Perumahan, Air, Listrik, dan Bahan Bakar Rumah Tangga Housing, Water, Electricity, and Household Fuels
(1)	(2)	(3)	(4)
Januari/January	111,52	103,62	101,74
Februari/February	113,29	103,80	101,85
Maret/March	112,45	103,97	101,98
April/April	113,79	104,14	102,05
Mei/May	113,92	104,08	102,08
Juni/June	113,91	103,73	102,23
Juli/July	115,66	103,68	102,36
Agustus/August	113,26	103,65	102,46
September/September	113,24	104,20	102,50
Oktober/October	113,27	104,37	102,60
November/November	112,97	104,42	102,66
Desember/December	116,34	104,26	102,78

Lanjutan Tabel/*Continued Table* 9.3

Bulan <i>Month</i>	Perlengkapan, Peralatan, dan Pemeliharaan Rutin Rumah Tangga <i>Furnishing, Household Equipment and Routine Household Maintenance</i>	Kesehatan <i>Health</i>	Transportasi <i>Transport</i>
(1)	(5)	(6)	(7)
Januari/ <i>January</i>	105,34	110,45	107,85
Februari/ <i>February</i>	105,68	110,39	106,85
Maret/ <i>March</i>	105,92	110,01	109,28
April/ <i>April</i>	106,59	109,87	115,74
Mei/ <i>May</i>	106,99	109,65	116,67
Juni/ <i>June</i>	107,55	109,57	120,42
Juli/ <i>July</i>	107,80	109,82	124,12
Agustus/ <i>August</i>	108,37	109,66	121,83
September/ <i>September</i>	108,91	113,16	133,87
Oktober/ <i>October</i>	109,21	113,20	134,35
November/ <i>November</i>	109,34	113,17	134,02
Desember/ <i>December</i>	109,54	113,30	131,95

Lanjutan Tabel/Continued Table 9.3

Bulan Month	Informasi, Komunikasi, dan Jasa Keuangan Information, Communication and Financial Services	Rekreasi, Olahraga, dan Budaya Recreation, Sport, and Culture	Pendidikan Education
(1)	(8)	(9)	(10)
Januari/January	100,49	103,45	104,71
Februari/February	100,49	103,83	104,71
Maret/March	100,50	103,88	104,71
April/April	100,57	104,13	104,71
Mei/May	100,37	105,09	104,71
Juni/June	100,36	105,19	104,71
Juli/July	100,32	105,43	104,71
Agustus/August	100,37	105,45	104,71
September/September	100,27	105,50	105,37
Oktober/October	100,29	105,76	106,55
November/November	100,29	106,00	106,55
Desember/December	100,26	105,73	106,55

Lanjutan Tabel/Continued Table 9.3

Bulan Month	Penyediaan Makanan dan Minuman/Restoran Food and Beverage Services/Restaurant	Perawatan Pribadi dan Jasa Lainnya Personal Care and Other Services	Umum General
(1)	(11)	(12)	(13)
Januari/January	103,27	109,57	106,83
Februari/February	103,27	110,38	107,38
Maret/March	103,47	111,30	107,54
April/April	103,81	112,16	108,97
Mei/May	103,85	113,15	109,23
Juni/June	104,24	113,42	109,79
Juli/July	104,24	114,30	110,95
Agustus/August	104,25	114,40	109,92
September/September	104,38	115,52	111,72
Oktober/October	104,78	116,87	112,00
November/November	104,78	117,06	111,89
Desember/December	104,79	117,91	112,80

Catatan/Note: ...

Sumber/Source: BPS, Survei Harga Konsumen/BPS-Statistics Indonesia, Consumer Price Survey

Tabel
Table 9.4**Laju Inflasi Bulanan Menurut Kelompok Pengeluaran
(2018=100) di Provinsi Nusa Tenggara Timur, 2022**
**Monthly Inflation Rate by Expenditure Group (2018=100) in
Nusa Tenggara Timur Province, 2022**

Bulan Month	Makanan, Minuman dan Tembakau Food, Beverages and Tobacco	Pakaian dan Alas Kaki Clothing and Footwear	Perumahan, Air, Listrik, dan Bahan Bakar Rumah Tangga Housing, Water, Electricity, and Household Fuels
(1)	(2)	(3)	(4)
Januari/January	3,07	0,22	0,11
Februari/February	1,58	0,17	0,10
Maret/March	-0,74	0,17	0,13
April/April	1,19	0,17	0,07
Mei/May	0,11	-0,06	0,03
Juni/June	-0,01	-0,34	0,15
Juli/July	1,54	-0,05	0,13
Agustus/August	-2,07	-0,03	0,09
September/September	-0,03	0,53	0,04
Oktober/October	0,03	0,16	0,10
November/November	-0,27	0,05	0,05
Desember/December	2,99	-0,16	0,12
2022	7,52	0,84	1,13

Lanjutan Tabel/Continued Table 9.4

Bulan Month	Perlengkapan, Peralatan, dan Pemeliharaan Rutin Rumah Tangga Furnishing, Household Equipment and Routine Household Maintenance	Kesehatan Health	Transportasi Transport
(1)	(5)	(6)	(7)
Januari/January	0,89	0,01	-0,68
Februari/February	0,32	-0,05	-0,92
Maret/March	0,23	-0,34	2,27
April/April	0,64	-0,12	5,91
Mei/May	0,37	-0,20	0,81
Juni/June	0,52	-0,08	3,21
Juli/July	0,23	0,23	3,07
Agustus/August	0,53	-0,14	-1,85
September/September	0,50	3,19	9,88
Oktober/October	0,27	0,04	0,36
November/November	0,12	-0,03	-0,24
Desember/December	0,18	0,11	-1,55
2022	4,91	2,59	21,52

Lanjutan Tabel/Continued Table 9.4

Bulan Month	Informasi, Komunikasi, dan Jasa Keuangan Information, Communication and Financial Services	Rekreasi, Olahraga, dan Budaya Recreation, Sport, and Culture	Pendidikan Education
(1)	(8)	(9)	(10)
Januari/January	-0,34	0,00	0,00
Februari/February	0,00	0,36	0,00
Maret/March	0,01	0,05	0,00
April/April	0,07	0,24	0,00
Mei/May	-0,20	0,92	0,00
Juni/June	-0,01	0,10	0,00
Juli/July	-0,04	0,23	0,00
Agustus/August	0,05	0,02	0,00
September/September	-0,10	0,05	0,63
Oktober/October	0,02	0,24	1,12
November/November	0,00	0,23	0,00
Desember/December	-0,04	-0,25	0,00
2022	-0,58	2,20	1,76

Lanjutan Tabel/*Continued Table* 9.4

Bulan Month	Penyediaan Makanan dan Minuman/Restoran Food and Beverage Services/Restaurant	Perawatan Pribadi dan Jasa Lainnya Personal Care and Other Services	Umum General
(1)	(11)	(12)	(13)
Januari/January	0,05	0,28	1,01
Februari/February	0,00	0,74	0,51
Maret/March	0,19	0,83	0,15
April/April	0,33	0,77	1,33
Mei/May	0,04	0,88	0,23
Juni/June	0,37	0,24	0,52
Juli/July	0,00	0,77	1,05
Agustus/August	0,01	0,09	-0,93
September/September	0,12	0,98	1,64
Oktober/October	0,39	1,17	0,25
November/November	0,00	0,17	-0,10
Desember/December	0,01	0,72	0,81
2022	1,52	7,92	6,65

Catatan/Note: ...

Sumber/Source: BPS, Survei Harga Konsumen/BPS-Statistics Indonesia, Consumer Price Survey

Tabel
Table 9.5**Jumlah Koperasi yang Berbadan Hukum Menurut Jenisnya di Kabupaten Kupang, 2020-2022**
Number of Legal-Status Cooperatives by Type in Kupang Regency, 2020-2022

Jenis Koperasi Type of Cooperative	2020	2021	2022
(1)	(2)	(3)	(4)
Koperasi Unit Desa (KUD)/ <i>Village Unit Cooperative</i>	17	17	17
Pusat Koperasi (PUKOP)/ <i>Cooperative Center</i>	1	1	1
Koperasi Serba Usaha/ <i>Multipurpose Cooperative</i>	211	211	211
Koperasi Pegawai Negeri/ <i>Civil Servant Cooperative</i>	22	22	22
Koperasi Karyawan/ <i>Worker Cooperative</i>	5	5	5
Koperasi TNI dan POLRI/ <i>Military and Police Cooperative</i>	4	4	4
Koperasi Kredit/ <i>Credit Cooperative</i>	35	35	39
Koperasi Pertanian/ <i>Agricultural Cooperative</i>	15	15	15
Koperasi Pasar/ <i>Market Cooperative</i>	2	2	2
Koperasi Nelayan/ <i>Cooperative of Fisherman</i>	2	2	2
Koperasi Peternakan/ <i>Livestock Cooperative</i>	24	24	24
Koperasi Pesantren/ <i>'Pesantren' Cooperative</i>	1	1	1
Koperasi Perempuan/ <i>Women Cooperative</i>	14	14	14
Koperasi Pemuda/ <i>Youth Cooperative</i>	7	7	7
Koperasi Produsen/ <i>Producer Cooperative</i>	27	29	32
Koperasi Konsumen/ <i>Consumer Cooperative</i>	10	10	10
Koperasi Jasa/ <i>Service Cooperative</i>	1	1	1
Jumlah/Total	398	400	407

Catatan/ Note : ...

Sumber/Source : Dinas Perindustrian Perdagangan Koperasi Usaha Kecil dan Menengah/Industry, Trade, Small and Medium Enterprise Cooperative Service of Kupang Regency

Tabel
Table 9.6**Jumlah Anggota Koperasi dan KUD yang Berbadan Hukum Menurut Jenisnya di Kabupaten Kupang, 2022**
Number of Members of Village Unit Cooperative and Other Legal-Status Cooperatives by Type in Kupang Regency, 2022

Jenis Koperasi Type of Cooperative	Jumlah Anggota Number of Members
(1)	(2)
Koperasi Unit Desa (KUD)/ <i>Village Unit Cooperative</i>	3 639
Pusat Koperasi (PUSKOP)/ <i>Cooperative Center</i>	20
Koperasi Serba Usaha/ <i>Multipurpose Cooperative</i>	10 834
Koperasi Pegawai Negeri/ <i>Civil Servant Cooperative</i>	2 606
Koperasi Karyawan/ <i>Worker Cooperative</i>	379
Koperasi TNI dan POLRI/ <i>Military and Police Cooperative</i>	1 410
Koperasi Kredit/ <i>Credit Cooperative</i>	1 556
Koperasi Pertanian/ <i>Agricultural Cooperative</i>	556
Koperasi Pasar/ <i>Market Cooperative</i>	67
Koperasi Nelayan/ <i>Cooperative of Fisherman</i>	93
Koperasi Peternakan/ <i>Livestock Cooperative</i>	1 667
Koperasi Pesantren/ <i>'Pesantren' Cooperative</i>	55
Koperasi Perempuan/ <i>Women Cooperative</i>	452
Koperasi Pemuda/ <i>Youth Cooperative</i>	177
Koperasi Produsen/ <i>Producer Cooperative</i>	825
Koperasi Konsumen/ <i>Consumer Cooperative</i>	234
Koperasi Jasa/ <i>Service Cooperative</i>	26
Jumlah/Total	24 596

Catatan/ Note : ...

Sumber/Source : Dinas Perindustrian Perdagangan Koperasi Usaha Kecil dan Menengah/Industry, Trade, Small and Medium Enterprise Cooperative Service of Kupang Regency

Tabel
Table 9.7**Jumlah Simpanan Anggota Koperasi dan KUD yang Berbadan Hukum di Kabupaten Kupang, 2022**
Total of Members' Deposit of Village Unit Cooperatives and Other Legal Status Cooperatives in Kupang Regency, 2022

Jenis Koperasi <i>Type of Cooperative</i>	Simpanan (Rp) <i>Deposit</i>		
	Pokok <i>Preliminary</i>	Wajib <i>Obligatory</i>	Sukarela <i>Voluntary</i>
(1)	(2)	(3)	(4)
Koperasi Unit Desa (KUD)/ <i>Village Unit Cooperative</i>	188 484 287	70 308 000	129 296 505
Koperasi Serba Usaha/ <i>Multipurpose Cooperative</i>	250 418 5319	2 957 693 314	679 035 170
Koperasi Pegawai Negeri/ <i>Civil Servant Cooperative</i>	190 228 446	1 010 456 052	120 937 115
Koperasi Karyawan/ <i>Worker Cooperative</i>	87 150 000	495 435 000	-
Koperasi TNI dan POLRI/ <i>Military and Police Cooperative</i>	79 681 000	1 853 643 189	1 111 424 743
Koperasi Simpan Pinjam/ <i>Credit Cooperative</i>	500 054 844	872 364 063	24 000 000
Koperasi Pertanian/ <i>Agricultural Cooperative</i>	69 945 000	37 310 600	34 617 038
Koperasi Pasar/ <i>Market Cooperative</i>	3 700 000	3 038 000	-
Koperasi Nelayan/ <i>Cooperative of Fisherman</i>	15 900 000	23 010 000	-
Koperasi Peternakan/ <i>Livestock Cooperative</i>	226 445 000	285 860 000	1 458 744
Koperasi Pesantren/ <i>'Pesantren' Cooperative</i>	6 390 000	-	-
Koperasi Perempuan/ <i>Women Cooperative</i>	142 153 000	90 278 012	23 981 398
Koperasi Pemuda/ <i>Youth Cooperative</i>	90 280 000	-	-
Koperasi Produsen/ <i>Producer Cooperative</i>	104 156 758	191 652 512	21 300 000
Koperasi Konsumen/ <i>Consumer Cooperative</i>	87 100 000	94 550 000	15 400 000
Koperasi Jasa/ <i>Service Cooperative</i>	36 302 336	51 860 480	15 558 144
Jumlah/Total	4 332 155 990	8 037 459 222	2 177 008 857

Catatan/ Note : ...

Sumber/Source : Dinas Perindustrian Perdagangan Koperasi Usaha Kecil dan Menengah/ *Industry, Trade, Small and Medium Enterprise Cooperative Service of Kupang Regency*

Tabel
Table 9.8

Jumlah Nilai Hutang, Piutang, Volume Usaha, Sisa Hasil Usaha, Cadangan dan Lain-lain Menurut Jenis Koperasi (Rupiah) di Kabupaten Kupang, 2022
Total of Debt Value, Account Receivable, Asset Scale, Net Profit, Reserve and other Funds by Type of Cooperative (Rupiahs) in Kupang Regency, 2022

Jenis Koperasi <i>Type of Cooperative</i>	Hutang <i>Debt</i>	Piutang <i>Account Receivable</i>	Sisa Hasil Usaha Tahun Berjalan <i>Current Year Net Profit</i>
(1)	(2)	(3)	(4)
Koperasi Unit Desa (KUD)/ <i>Village Unit Cooperative</i>	1 931 825 652	801 037 297	31 236 903
Koperasi Serba Usaha/ <i>Multipurpose Cooperative</i>	6 901 546 563	8 435 263 882	746 692 398
Koperasi Pegawai Negeri/ <i>Civil Servant Cooperative</i>	1 004 341 991	1 382 050 370	52 489 397
Koperasi Karyawan/ <i>Worker Cooperative</i>	339 143 000	1 528 084 683	212 833 891
Koperasi TNI dan POLRI/ <i>Military and Police Cooperative</i>	7 008 000	1 652 090 600	110 000 000
Koperasi Simpan Pinjam/ <i>Credit Cooperative</i>	5 947 771 860	10 567 725 247	434 663 250
Koperasi Pertanian/ <i>Agricultural Cooperative</i>	1 229 070 411	502 456 502	29 844 505
Koperasi Pasar/ <i>Market Cooperative</i>	100 000 000	121 075 000	174 904 149
Koperasi Nelayan/ <i>Cooperative of Fisherman</i>	336 954	44 226 000	40 352 541
Koperasi Peternakan/ <i>Livestock Cooperative</i>	50 519 670	244 285 536	13 733 949
Koperasi Pesantren/ <i>'Pesantren' Cooperative</i>	-	-	-
Koperasi Perempuan/ <i>Women Cooperative</i>	293 523 947	578 903 114	46 400 424
Koperasi Pemuda/ <i>Youth Cooperative</i>	299 532 422	-	-
Koperasi Produsen/ <i>Producer Cooperative</i>	184 900 000	402 000 000	67 051 433
Koperasi Konsumen/ <i>Consumer Cooperative</i>	170 300 000	220 876 765	-
Koperasi Jasa/ <i>Service Cooperative</i>	27 000 000	95 000 000	2 400 000
Jumlah/Total	18 486 820 470	26 575 074 996	1 962 602 840

Catatan/ Note : ...

Sumber/Source : Dinas Perindustrian Perdagangan Koperasi Usaha Kecil dan Menengah/Industry, Trade, Small and Medium Enterprise Cooperative Service of Kupang Regency

Tabel
Table 9.9**Jumlah Bank Menurut Jenis Bank di Kabupaten Kupang,
2022**
**Number of Bank Offices by Type of Bank in Kupang Regency,
2022**

Jenis Barang Commodity	Jumlah Number
(1)	(2)
Bank Umum Pemerintah/ <i>Government's Public Bank</i>	5
Bank Umum Swasta Nasional Bank Devisa/ <i>Private National Bank-Foreign Exchange Bank</i>	-
Bank Umum Swasta Nasional Bukan Bank Devisa/ <i>Private National Bank-Non Foreign Exchange Bank</i>	-
Bank Pemerintah Daerah/ <i>Regional Government Bank</i>	1
Bank Perkreditan Rakyat/ <i>Community Credit Bank</i>	-
Jumlah/Total	6

Catatan/ Note : ...

Sumber/Source : BRI Unit Oesao, BRI Unit Tarus, BRI Unit Camplong, BNI Unit Oesao, BRI Unit Takari dan Bank NTT Cabang Oelamasi/
Oesao Unit of BRI, Tarus Unit of BRI, Camplong Unit of BRI, Takari Unit of BRI, Oesao Unit of BNI and Oelamasi Branch of East Nusa Tenggara Bank

Tabel
Table 9.10**Jumlah Penabung dan Besarnya Tabungan Menurut Jenis Bank di Kabupaten Kupang, 2022**
Number of Customers and the Amount of Saving Deposits by Type of Bank in Kupang Regency, 2022

Jenis Barang <i>Commodity</i>	Penabung <i>Customer</i>	Besar Tabungan <i>Saving Deposit</i> (000 Rp)
(1)	(2)	(3)
Bank Umum Pemerintah/ <i>Government's Public Bank</i>	241 115	217 381 442,00
Bank Umum Swasta Nasional Bank Devisa/ <i>Private National Bank-Foreign Exchange Bank</i>	-	-
Bank Umum Swasta Nasional Bukan Bank Devisa/ <i>Private National Bank-Non Foreign Exchange Bank</i>	-	-
Bank Pemerintah Daerah/ <i>Regional Government Bank</i>	89 436	45 442 162,32
Bank Perkreditan Rakyat/ <i>Community Credit Bank</i>	-	-
Jumlah/Total	330 551	262 823 604,32

Catatan/ Note : ...

Sumber/Source : BRI Unit Oesao, BRI Unit Tarus, BRI Unit Camplong, BNI Unit Oesao, BRI Unit Takari dan Bank NTT Cabang Oelamasi/
Oesao Unit of BRI, Tarus Unit of BRI, Camplong Unit of BRI, Takari Unit of BRI, Oesao Unit of BNI and Oelamasi Branch of East Nusa Tenggara Bank

Tabel
Table 9.11**Posisi Kredit BRI Menurut Sektor Ekonomi di Kabupaten Kupang, 2022**
Outstanding Credits of BRI by Economic Sector in Kupang Regency, 2022

Jenis Barang Commodity	Posisi Kredit Outstanding Credits (Rp)
(1)	(2)
Pertanian/ <i>Agriculture</i>	16 366 851 236
Pertambangan/ <i>Mining</i>	-
Perindustrian/ <i>Manufacturing</i>	2 810 600 340
Listrik dan Air/ <i>Electricity and Water Supply</i>	-
Perdagangan/ <i>Trade</i>	43 009 781 882
Konstruksi/ <i>Construction</i>	-
Angkutan/ <i>Transportation</i>	1 001 511 871
Jasa Dunia Usaha/ <i>Business Service</i>	4 761 352 646
Jasa Sosial/ <i>Social Service</i>	-
Jasa Dunia Usaha Lainnya/ <i>Other Business Services</i>	1 424 129
PNS / <i>Civil Servant</i>	122 660 867 671
Kredit Usaha Rakyat/ <i>Community Business Credit</i>	13 533 053 204
Lainnya/ <i>Others</i>	500 000 000
Jumlah/Total	204 645 442 979

Catatan/ Note : ...

Sumber/Source : BRI Unit Oesao, BRI Unit Tarus, BRI Unit Camplong, dan BRI Unit Takari/*Oesao Unit of BRI, Tarus Unit of BRI, Camplong Unit of BRI, and Takari Unit of BRI*

Tabel
Table 9.12**Posisi Kredit BNI Menurut Sektor Ekonomi di Kabupaten Kupang, 2022**
Outstanding Credits of BNI by Economic Sector in Kupang Regency, 2022

Jenis Barang Commodity	Posisi Kredit Outstanding Credits (Rp)
(1)	(2)
Pertanian/Agriculture	-
Pertambangan/Mining	-
Perindustrian/Manufacturing	-
Listrik dan Air/ Electricity and Water Supply	-
Perdagangan/Trade	-
Konstruksi/Construction	-
Angkutan/Transportation	-
Jasa Dunia Usaha/Business Service	-
Jasa Sosial/Social Service	-
Jasa Dunia Usaha Lainnya/Other Business Services	-
PNS /Civil Servant	-
Kredit Usaha Rakyat/Community Business Credit	740 000 000
Lainnya/Others	-
Jumlah/Total	740 000 000

Catatan/ Note : ...

Sumber/Source : BNI Unit Oesao/Oesao Unit of BNI

Tabel
Table 9.13**Posisi Kredit Bank NTT Menurut Sektor Ekonomi di
Kabupaten Kupang, 2022**
**Outstanding Credits of Bank of NTT by Economic Sector in
Kupang Regency, 2022**

Jenis Barang Commodity	Posisi Kredit Outstanding Credits (Rp)
(1)	(2)
Pertanian/Agriculture	1 850 553 154,79
Pertambangan/Mining	-
Perindustrian/Manufacturing	149 203 915,38
Listrik dan Air/ Electricity and Water Supply	128 149 508,20
Perdagangan/Trade	16 966 737 091,56
Konstruksi/Construction	3 890 100 966,73
Angkutan/Transportation	4 776 084 078,79
Jasa Dunia Usaha/Business Service	1 388 664 665,40
Jasa Sosial/Social Service	1 334 835 145,00
Jasa Dunia Usaha Lainnya/ Other Business Service	2 219 950 336,43
PNS/ Civil Servant	405 296 023 396,40
Kredit Usaha Rakyat/ Community Business Credit	1 699 088 086,96
Perumahan (KPR)/ Housing	18 313 395 997,68
Kredit Pegawai Internal (KPI)	32 276 844 431,54
Pensiunan/ Pensionary	39 082 770 914,37
Peternakan/ Livestock	7 338 290 080,03
Lainnya/Others	78 309 0843,20
Jumlah/Total	537 493 782 612,46

Catatan/Note: ...

Sumber/Source : Bank NTT Cabang Oelamasi/Oelamasi Branch of East Nusa Tenggara Bank

Tabel
Table 9.14

Banyaknya Kredit, Pelunasan dan Sisa Kredit pada Akhir Bulan di Pegadaian Dirinci Per Bulan di Kabupaten Kupang, 2022
Number of Credits, Redemptions and the Remaining Credit at End of Month in Pawnshop by Month in Kupang Regency, 2022

Bulan Month	Kredit Credit		Pelunasan Redemption	
	Jumlah Barang Number of Items	Uang Money (Rp 000)	Jumlah Barang Number of Items	Uang Money (Rp 000)
(1)	(2)	(3)	(4)	(5)
Januari/January	927	3 638 250	176	962 860
Februari/February	2 501	3 348 210	238	797 703
Maret/March	3 284	4 527 750	147	616 230
April/April	2 329	3 175 330	188	1 187 160
Mei/May	2 387	3 389 980	397	2 149 170
Juni/June	2 642	3 741 450	535	3 535 030
Juli/July	2 749	3 816 350	279	1 069 960
Agustus/August	2 425	3 184 870	472	2 488 940
September/September	2 446	3 357 540	975	5 576 520
Oktober/October	2 516	3 633 580	1 464	6 781 710
Nopember/November	2 759	3 811 960	803	5 797 750
Desember/December	2 218	3 244 470	1101	3 451 230
Jumlah/Total	29 183	42 869 740	6 775	34 414 263

Lanjutan Tabel/Continued Table 9.14

Bulan Month	Sisa Kredit pada Akhir Bulan Remaining Credit at the end of Month	
	Jumlah Barang Number of Items	Uang Money (Rp 000)
(1)	(6)	(7)
Januari/January	751	2 675 390
Februari/February	2 263	2 550 507
Maret/March	3 137	3 911 520
April/April	2 141	1 988 170
Mei/May	1 990	1 240 810
Juni/June	2 107	206 420
Juli/July	2 470	2 746 390
Agustus/August	1 953	1 325 930
September/September	1 471	2 799 888
Oktober/October	1 052	3 148 130
Nopember/November	1 956	3 232 185
Desember/December	1 117	2 899 347
Jumlah/Total	22 408	28 724 687

Catatan/ Note : ...

Sumber/Source : KCP PT. Pegadaian (Persero) Cabang Oesao/Pawnshop of Oesao Branches

10

Pengeluaran Penduduk *Population Expenditure*

Pada Tahun 2022

Rata-rata Pengeluaran perkapita sebulan sebesar

827 021

Didominasi Oleh Pengeluaran Bahan Makanan

Yakni Sebesar **416 908**



PENJELASAN TEKNIS

TECHNICAL NOTES

- | | |
|---|--|
| <p>1. Data pengeluaran dan konsumsi menurut kelompok barang diperoleh dari Survei Sosial Ekonomi Nasional (Susenas) Panel BPS.</p> | <p>1. <i>Data of expenditure and consumption are obtained from Panel National Socio-Economic Survey (called Susenas for Survei Sosial Ekonomi Nasional).</i></p> |
| <p>2. Ada dua kategori variable konsumsi/pengeluaran penduduk: variable pokok (kor) yang dikumpulkan setiap tahun dan variable sasaran (modul) yang dikumpulkan tiga tahun sekali. Selain itu untuk mendapatkan variable konsumsi/pengeluaran yang berkesinambungan BPS juga melakukan Susenas Panel dengan modul konsumsi, pada tahun 2003, 2004, 2006 dan 2007.</p> | <p>2. <i>There are two categories of consumption/expenditure variables: core variables which are collected every year and module variables which are collected every three year. Besides, in order to maintain data series of expenditure/consumption, in 2003, 2004, 2006 and 2007, BPS conducted panel survey of expenditure/consumption module.</i></p> |
| <p>3. Susenas Kor hanya mencakup konsumsi/pengeluaran dalam sub kelompok pengeluaran, seperti padi-padian, umbi-umbian, dsb. Sementara Susenas Panel mencakup jenis konsumsi per komoditi, seperti beras, beras ketan, jagung, tepung beras, dsb yang termasuk dalam sub kelompok padi-padian.</p> | <p>3. <i>Core Susenas only covers consumption/expenditure in sub-group of expenditure, such as grain, tubers, and so on. Whereas, Panel Susenas covers consumption by commodity, for instance rice, glutinous rice, corn, rice flour and so on which are included in sub-group of grain</i></p> |
| <p>4. Pencatatan data makanan dan minuman jadi dalam Susenas Panel, baik yang dikonsumsi di dalam rumah atau di luar rumah, menggunakan kuesioner tersendiri yaitu lembar pembantu konsumsi/pengeluaran (LPK). Sedangkan di Susenas Kor pencatatan data hanya</p> | <p>4. <i>Data collection of ready-made food and beverages in Panel Susenas either consumed at home or outside the home uses particular questionnaire namely consumption/expenditure supplementary sheet (called LPK for Lembar Pembantu Konsumsi). Meanwhile, in Core Susenas, data</i></p> |

menggunakan kuesioner baku dan tidak menggunakan LPK.

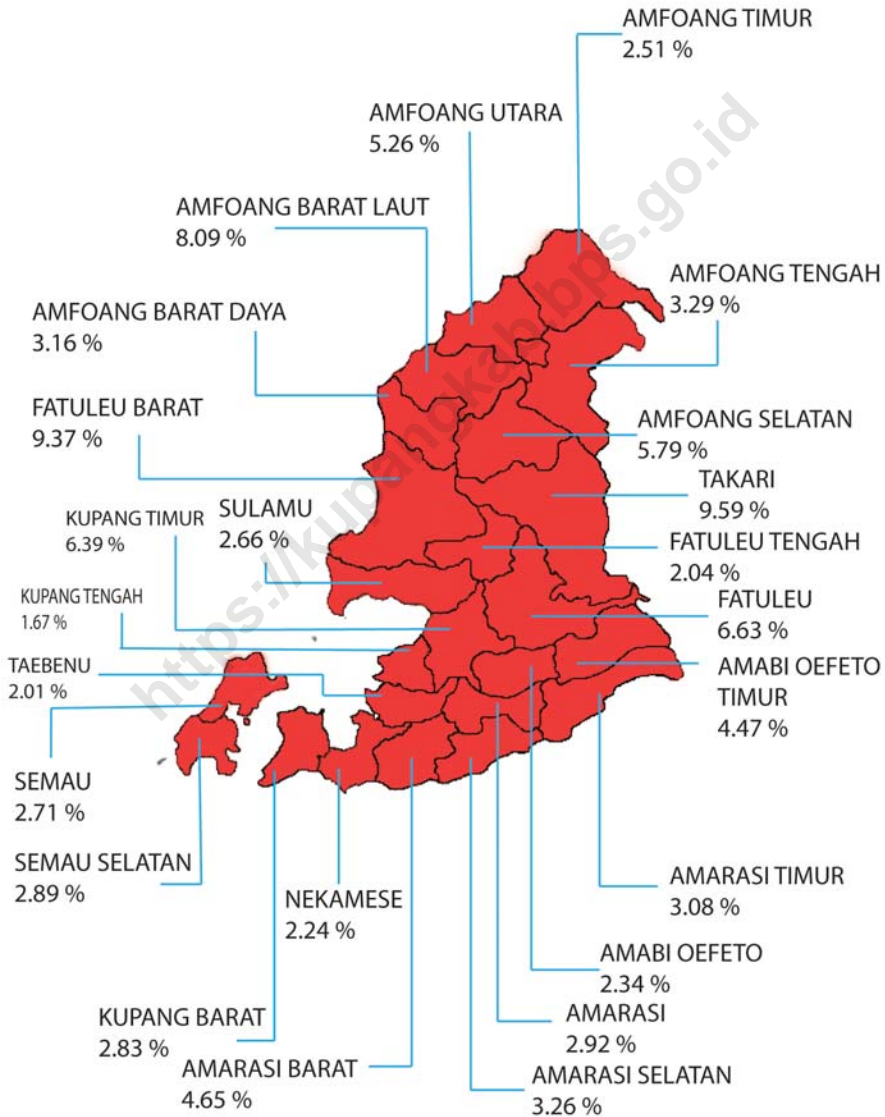
5. Dengan adanya perbedaan-perbedaan yang mendasar antara Susenas Kor dengan Susenas Panel ini, maka idealnya data konsumsi/pengeluaran hasil Susenas hanya dibandingkan untuk masing-masing kategori.
6. Konsumsi dibedakan menjadi dua kelompok, yaitu konsumsi makanan dan bukan makanan. Konsumsi makanan dirinci menjadi lebih dari 200 komoditi dan data yang dikumpulkan mencakup kuantitas dan nilainya. Sedangkan data untuk konsumsi bukan makanan pada umumnya hanya mencakup nilai komoditi yang dikonsumsi saja, kecuali untuk beberapa jenis pengeluaran seperti penggunaan listrik, gas, dan bahan bakar minyak yang selain nilai dikumpulkan juga data kuantitasnya.

recording merely uses standard questionnaire and does not use LPK.

5. *Due to the differences between Core Susenas and Panel Susenas, ideally, data of consumption/expenditure resulted from Susenas should only be compared by categories.*
6. *Consumption is divided into two groups, food and non-food consumption. Food consumption is specified to more than 200 commodities and data collected covers the quantity as well as the value of the commodities. On the other hand, data of non-food consumption, in general, solely covers the value of the commodities consumed except for some particular consumption such as the use of electricity, gas, and fuel, in which apart from the value, data of the quantity is also collected.*

Gambar 10.1
Figures

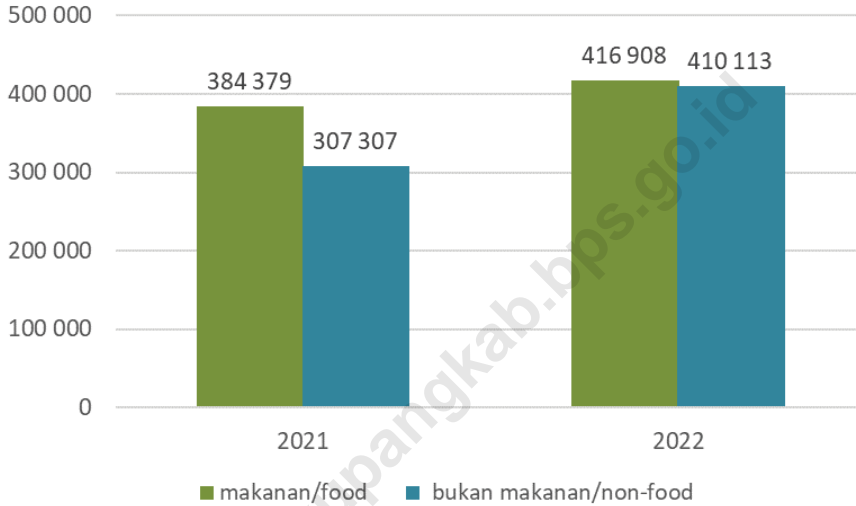
Luas Daerah menurut Kecamatan (%), 2022
Area of Subdistrict (%), 2022



Sumber/Source : Berdasarkan Peraturan Menteri Dalam Negeri No. 66 Tahun 2011 tanggal 28 Desember 2011
Based on Minister Of Home Affairs Regulation No 66/2011, December 28,2011

Gambar 10.2
Figures

Rata-rata Pengeluaran per Kapita Sebulan Menurut Kelompok Komoditas di Kabupaten Kupang (Rupiah), 2021 dan 2022
Monthly Average Expenditure per Capita by Commodity Group in Kupang Regency (Rupiahs), 2021 and 2022



Catatan/Note: ...

Sumber/Source: BPS, Survei Sosial Ekonomi Nasional (Susenas) Maret 2021 dan Maret 2022/BPS-Statistics Indonesia, National Socioeconomic Survey

Tabel
Table 10.1

**Rata-rata Pengeluaran per Kapita Sebulan Menurut
Kelompok Komoditas (Rupiah) di Kabupaten Kupang,
2021 dan 2022**
*Monthly Average Expenditure per Capita by Comodity
Group (rupiah) in Kupang Regency, 2021 and 2022*

Kelompok Komoditas/Commodity Group	2021	2022
(1)	(2)	(3)
Makanan/Food		
Padi-padian/Cereals	123 637	116 000
Umbi-umbian/Tubers	2 426	3 465
Ikan/udang/cumi/kerang/Fish/shrimp/common squid/shells	25 286	34 622
Daging/Meat	20 857	29 598
Telur dan susu/Eggs and milk	17 170	15 491
Sayur-sayuran/Vegetables	42 153	46 184
Kacang-kacangan/Legumes	8 033	10 012
Buah-buahan/Fruits	7 076	9 306
Minyak dan kelapa/Oil and coconut	11 157	13 867
Bahan minuman/Beverage stuffs	18 369	18 861
Bumbu-bumbuan/Spices	5 604	7 457
Konsumsi lainnya/Miscellaneous food items	4 768	4 862
Makanan dan minuman jadi/Prepared food and beverages	67 852	73 192
Rokok/Cigarettes	29 990	33 991
Jumlah makanan/Total food	384 379	416 908
Bukan makanan/Non-food		
Perumahan dan fasilitas rumah tangga/Housing and household facilities	178 591	255 817
Aneka barang dan jasa/Goods and services	53 551	83 506
Pakaian, alas kaki, dan tutup kepala/Clothing, footwear, and headgear	10 842	13 369
Barang tahan lama/Durable goods	32 837	19 749
Pajak, pungutan, dan asuransi/Taxes and insurance	25 678	32 941
Keperluan pesta dan upacara/kenduri/Parties and ceremonies	5 808	4 731
Jumlah bukan makanan/Total non-food	307 307	410 113
Jumlah/Total	691 987	827 021

Catatan/Note: ...

Sumber/Source: BPS, Survei Sosial Ekonomi Nasional (Susenas) Maret 2021 dan Maret 2022/BPS-Statistics Indonesia, National Socioeconomic Survey

Tabel
Table 10.2

Persentase Pengeluaran per Kapita Sebulan Menurut Kelompok Komoditas di Kabupaten Kupang, 2021 dan 2022
Percentage of Monthly Expenditure per Capita by Commodity Group in Kabupaten Kupang, 2021 and 2022

Kelompok Komoditas/Commodity Group	2021	2022
(1)	(2)	(3)
Makanan/Food		
Padi-padian/ <i>Cereals</i>	17,87	14,03
Umbi-umbian/ <i>Tubers</i>	0,35	0,42
Ikan/udang/cumi/kerang/ <i>Fish/shrimp/common squid/shells</i>	3,65	4,19
Daging/ <i>Meat</i>	3,01	3,58
Telur dan susu/ <i>Eggs and milk</i>	2,48	1,87
Sayur-sayuran/ <i>Vegetables</i>	6,09	5,58
Kacang-kacangan/ <i>Legumes</i>	1,16	1,21
Buah-buahan/ <i>Fruits</i>	1,02	1,13
Minyak dan kelapa/ <i>Oil and coconut</i>	1,61	1,68
Bahan minuman/ <i>Beverage stuffs</i>	2,65	2,28
Bumbu-bumbuan/ <i>Spices</i>	0,81	0,90
Konsumsi lainnya/ <i>Miscellaneous food items</i>	0,69	0,59
Makanan dan minuman jadi/ <i>Prepared food and beverages</i>	9,81	8,85
Rokok/ <i>Cigarettes</i>	4,33	4,11
Jumlah makanan/Total food	55,55	50,41
Bukan makanan/Non-food		
Perumahan dan fasilitas rumah tangga/ <i>Housing and household facilities</i>	25,81	30,93
Aneka barang dan jasa/ <i>Goods and services</i>	7,74	10,10
Pakaian, alas kaki, dan tutup kepala/ <i>Clothing, footwear, and headgear</i>	1,57	1,62
Barang tahan lama/ <i>Durable goods</i>	4,75	2,39
Pajak, pungutan, dan asuransi/ <i>Taxes and insurance</i>	3,71	3,98
Keperluan pesta dan upacara/kenduri/ <i>Parties and ceremonies</i>	0,84	0,57
Jumlah bukan makanan/Total non-food	44,41	49,59
Jumlah/Total	100,00	100,00

Catatan/Note: ...

Sumber/Source: BPS, Survei Sosial Ekonomi Nasional (Susenas) Maret 2021 dan Maret 2022/BPS-Statistics Indonesia, National Socioeconomic Survey

Tabel
Table 10.3**Persentase Penduduk Menurut Golongan Pengeluaran Per Kapita Sebulan di Kabupaten Kupang, 2022**
Percentage of Population by Class of Monthly Expenditure Per Capita in Kupang Regency, 2022

Golongan Pengeluaran Per Kapita Sebulan (rupiah) Class of Monthly Expenditure per Capita (rupiahs)	Persentase Penduduk Percentage of Population
(1)	(2)
< 150 000	0,00
150 000–199 999	0,36
200 000–299 999	5,50
300 000–499 999	19,98
500 000–749 999	35,94
750 000–999 999	17,04
1 000 000–1 499 999	12,43
> 1 500 000	8,77
Jumlah/Total	100,00

Catatan/Note: ...

Sumber/Source: BPS, Survei Sosial Ekonomi Nasional (Susenas) Maret/BPS-Statistics Indonesia, National Socioeconomic Survey March

11

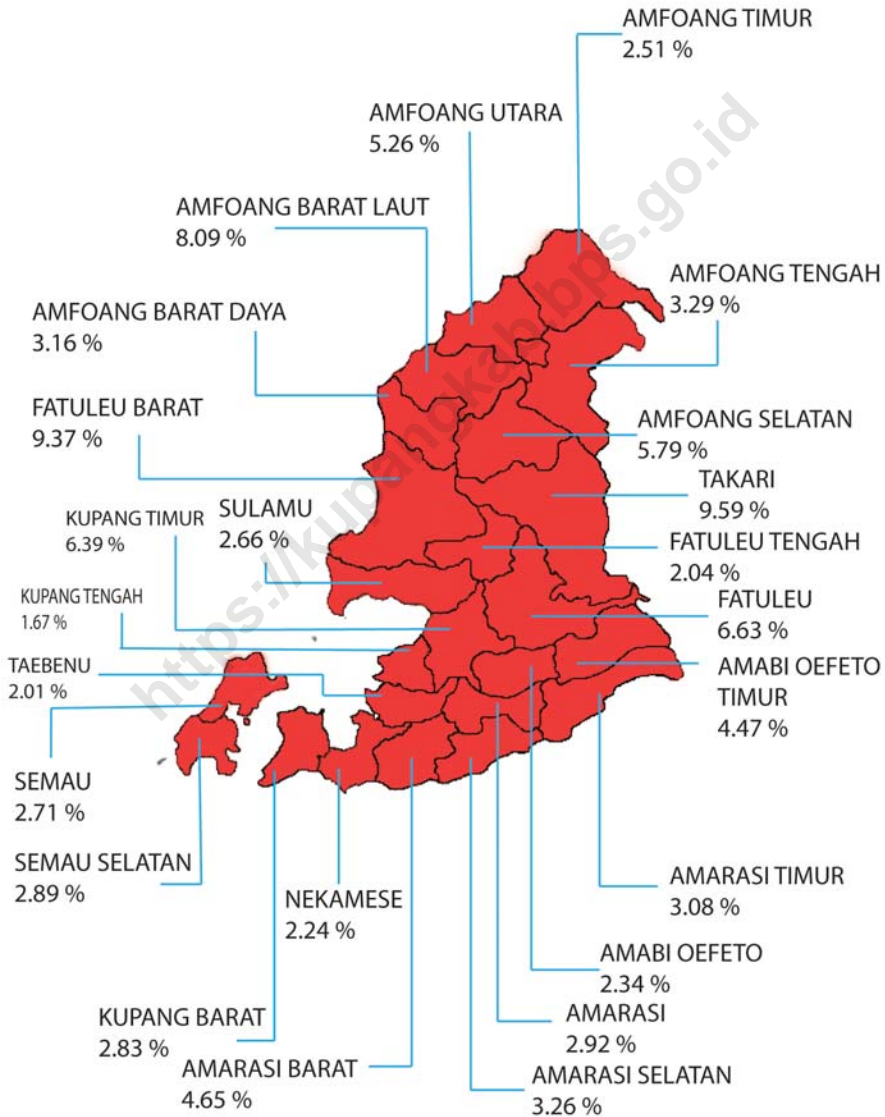
Perdagangan Trade

Sarana Perdagangan Tahun 2022
Di Kabupaten Kupang didominasi
oleh **Kios** sebanyak **1 907** kios



Gambar 11.1
Figures

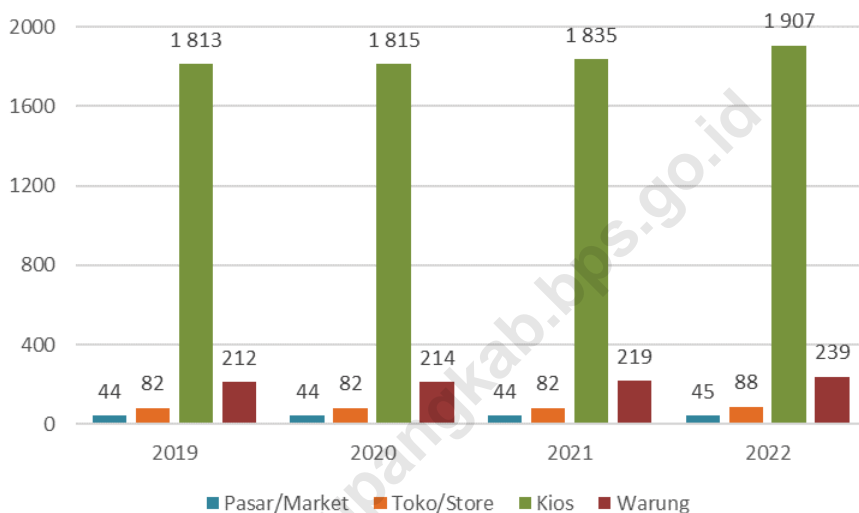
Luas Daerah menurut Kecamatan (%), 2022
Area of Subdistrict (%), 2022



Sumber/Source : Berdasarkan Peraturan Menteri Dalam Negeri No. 66 Tahun 2011 tanggal 28 Desember 2011
Based on Minister Of Home Affairs Regulation No 66/2011, December 28,2011

Gambar 11.2
Figures

Jumlah Sarana Perdagangan Menurut Jenisnya di Kabupaten Kupang, 2019–2022
Number of Trading Facilities by Type of Facility in Kupang Regency, 2019–2022



Catatan/Note: ...

Sumber/Source: Dinas Penanaman Modal dan Pelayanan Terpadu Satu Pintu Kabupaten Kupang/ Board of Investment and Integrated Licensing Service of Kupang Regency

Tabel
Table 11.1

**Jumlah Sarana Perdagangan Menurut Jenisnya di
Kabupaten Kupang, 2019- 2022**
*Number of Trading Facilities by Type of Facility in Kupang
Regency, 2019–2022*

Jenis Sarana Perdagangan <i>Type of Trading Facilities</i>	2019	2020	2021	2022
(1)	(2)	(3)	(4)	(5)
Pasar/Market	44	44	44	45
Toko/Store	82	82	82	88
Kios	1 813	1 815	1 835	1 907
Warung	212	214	219	239
Jumlah/Total	2 151	2 155	2 180	2 279

Catatan/ Note : ...

Sumber/Source: Dinas Penanaman Modal dan Pelayanan Terpadu Satu Pintu Kabupaten Kupang/*Board of Investment and Integrated Licensing Service of Kupang Regency*

Tabel
Table 11.2**Jumlah Perusahaan Dirinci Berdasarkan Bentuk Badan Hukum di Kabupaten Kupang, 2022**
Number of Establishment by Type og Legal Entity in Kupang regency, 2022

Bentuk Badan Hukum <i>Type of Legal Entity</i>	2022
(1)	(2)
PT <i>Limited Liability Corporation</i>	60
Koperasi <i>Cooperative</i>	12
Firma <i>Partnership</i>	-
CV <i>Limited Partnership</i>	88
Perusahaan Perorangan <i>Private Enterprise</i>	977
Badan Usaha Lain <i>Other Types of Legal Entities</i>	3
Jumlah/Total	1 140

Catatan/ Note : ...

Sumber/Source: Dinas Penanaman Modal dan Pelayanan Terpadu Satu Pintu Kabupaten Kupang/*Board of Investment and Integrated Licensing Service of Kupang Regency*

Tabel
Table 11.3

Jumlah Perusahaan Menurut Sektor Usaha di Kabupaten Kupang, 2022
Number of Establishment by Business Sector in Kupang regency, 2022

Sektor Usaha <i>Business Sector</i>	2022
(1)	(2)
Pertanian, Perkebunan, Kehutanan&Perikanan/ <i>Agriculture, Estates, Forestry & Fishery</i>	322
Pertambangan & Penggalian/ <i>Mining & Quarrying</i>	52
Industri Pengolahan/ <i>Manufacturing Industry</i>	229
Listrik, Gas & Air Minum/ <i>Electricity, Gas & Water Supply</i>	23
Bangunan/ <i>Construction</i>	83
Perdagangan Besar & Eceran/ <i>Wholesale & Retail</i>	119
Angkutan, Pergudangan & Komunikasi/ <i>Transportation, Warehousing & Communication</i>	8
Keuangan, Asuransi, Usaha Persewaan Bangunan, Tanah & Jasa Perusahaan/ <i>Finance, Insurance, Ownership & Business Service</i>	25
Jasa Kemasyarakatan, Sosial & Perorangan/ <i>Community, Society & Private Services</i>	7
Kegiatan yang belum jelas batasannya/ <i>Unclearly Defined Trade</i>	8
Jumlah/Total	876

Catatan/ Note : ...

Sumber/Source: Dinas Penanaman Modal dan Pelayanan Terpadu Satu Pintu Kabupaten Kupang/*Board of Investment and Integrated Licensing Service of Kupang Regency*

Tabel
Table 11.4

Jumlah Pasar Tradisional, Jenis Pasar dan Perkiraan Jumlah Pedagang Menurut Kecamatan di Kabupaten Kupang, 2022
Number of Traditional Markets, Market Type and Estimation of Number of Traders by Sub Districts in Kupang regency, 2022

Kecamatan Subdistrict	Jumlah Pasar¹ Number of Markets¹	Frekuensi Kegiatan Pasar Market Frequency	Perkiraan Jumlah Pedagang Estimation Number of Traders
(1)	(2)	(3)	(4)
01. Semau	2	Mingguan	40
02. Semau Selatan	1	Mingguan	20
03. Kupang Barat	1	Mingguan	27
04. Nekamese	-	-	-
05. Kupang Tengah	2	Harian	36
06. Taebenu	-	-	-
07. Amarasi	-	-	-
08. Amarasi Barat	2	Mingguan	135
09. Amarasi Selatan	2	Mingguan	195
10. Amarasi Timur	1	Mingguan	70
11. Kupang Timur	1	Harian	350
12. Amabi Oefeto Timur	1	Mingguan	150
13. Amabi Oefeto	2	Mingguan	85
14. Sulamu	2	Mingguan	130
15. Fatuleu	2	Mingguan	340
16. Fatuleu Tengah	1	Mingguan	60
17. Fatuleu Barat	2	Mingguan	55
18. Takari	3	Mingguan	250
19. Amfoang Selatan	1	Mingguan	60
20. Amfoang Barat Daya	1	Mingguan	70
21. Amfoang Tengah	2	Mingguan	110
22. Amfoang Utara	2	Mingguan	145
23. Amfoang Barat Laut	2	Mingguan	140
24. Amfoang Timur	1	Mingguan	100
Kabupaten Kupang Kupang Regency	34	-	2 568

Catatan/Note: Pasar yang aktif/active market

Sumber/Source: Dinas Perindustrian dan Perdagangan Kabupaten Kupang/Industry and Trade Service of Kupang Regency

12 Sistem Neraca Nasional *System of Regional Accounts*



Laju Pertumbuhan PDRB
Kabupaten Kupang
Tahun 2022 adalah Sebesar **2,84**

PENJELASAN TEKNIS

1. Penghitungan statistik neraca nasional mengikuti buku petunjuk yang diterbitkan oleh Perserikatan Bangsa Bangsa dikenal sebagai "Sistem Neraca Nasional". Namun, penerapan statistik neraca nasional tersebut telah disesuaikan dengan kondisi sosial-ekonomi Indonesia.
2. Produk Domestik Regional Bruto (PDRB) menggambarkan kemampuan suatu wilayah (di tingkat provinsi, kabupaten atau kecamatan) dalam menciptakan output (nilai tambah) pada suatu waktu tertentu.
3. Penyusunan PDRB secara umum menggunakan dua pendekatan yaitu sektoral dan penggunaan. PDRB dari sisi sektoral merupakan penjumlahan seluruh komponen nilai tambah bruto yang mampu diciptakan oleh kegiatan sektor-sektor ekonomi. Sedangkan dari sisi penggunaan menjelaskan tentang penggunaan dari nilai tambah tersebut.
4. Selain itu, PDRB juga terdiri atas 2 (dua) versi penilaian, yaitu Atas Dasar Harga Berlaku dan Atas Dasar Harga Konstan. Pada PDRB atas dasar harga berlaku, produk-produk yang dihasilkan dari sektor-sektor ekonomi dinilai dengan menggunakan harga yang sedang berlaku

TECHNICAL NOTES

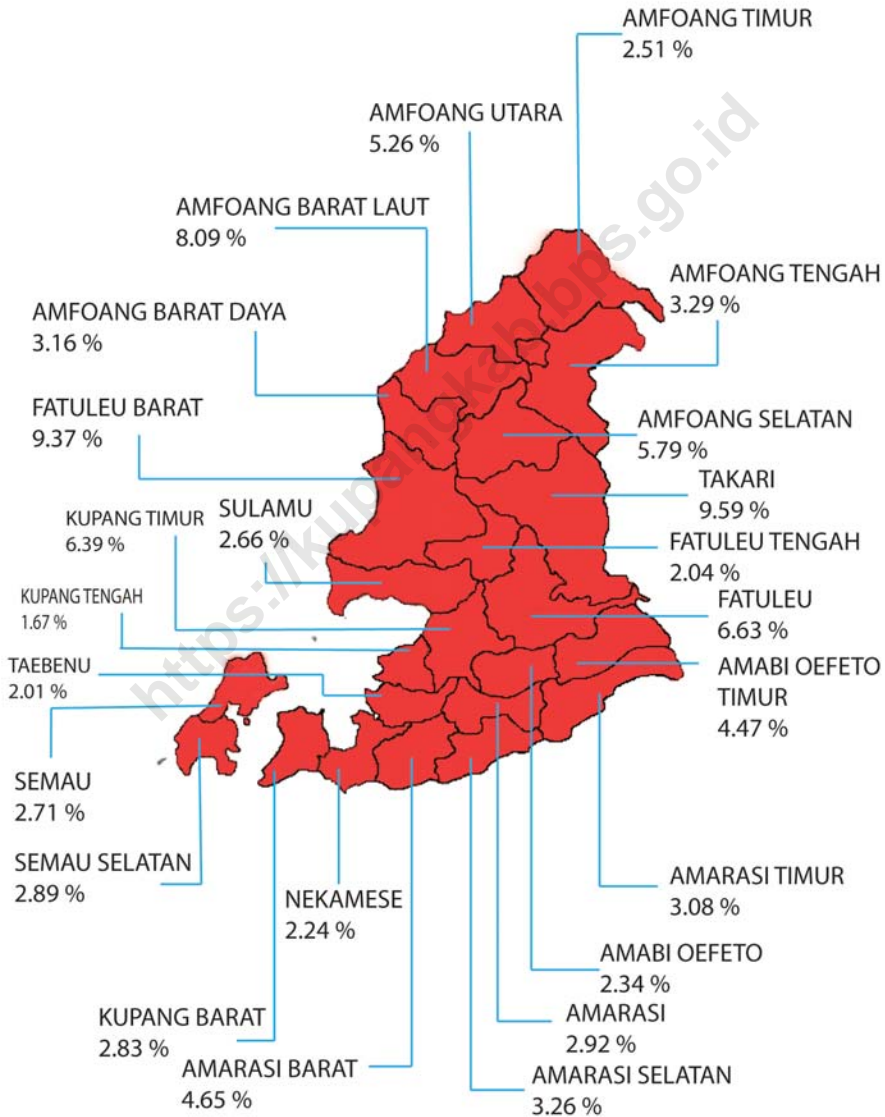
1. *The estimation of national accounts statistics refers to the guidelines set-up by United Nation known as "System of National Accounts". The implementation of the method however has been adjusted to Indonesian social-economic condition.*
2. *Gross Regional Domestic Product (GRDP) presents the ability of a region (province, regency or district) in producing output (value added) in a particular period of time.*
3. *The estimation of GRDP commonly uses production and expenditure approaches. GRDP by production approach is the aggregation of all gross value added components produced by economic sectors' activities. While, GRDP by expenditure approach explains the use of the value added.*
4. *Besides, GRDP consists of two types of accounting, namely at Current Price and at constant base year market price. At Current Price, all products produced by economic sectors are valued by the price at reference years or by Current Prices. On the other hand, at constant market price, products are valued*

pada tahun berjalan. Sedangkan harga konstan penilaiannya didasarkan kepada harga satu tahun dasar tertentu. Hingga saat ini PDRB atas dasar harga konstan menggunakan harga tahun 2010.

5. Laju pertumbuhan ekonomi diperoleh dari penghitungan PDRB atas dasar harga konstan. Nilai PDRB tahun ke-n dikurangi dengan nilai pada tahun ke n-1 (tahun sebelumnya), dibagi dengan nilai pada tahun ke n-1, kemudian dikalikan dengan 100.
 6. Laju pertumbuhan menunjukkan perkembangan nilai tambah dari satu waktu tertentu terhadap waktu sebelumnya (perkembangan berantai).
 7. Produk Domestik Regional Bruto Perkapita adalah Produk Domestik Regional Bruto dibagi dengan jumlah penduduk pertengahan tahun
- by the price of certain year. Recently, GRDP at constant price uses the price of 2010.*
5. *Economic growth derives from GRDP at constant price. GRDP value at year of n is subsided by GRDP value at year of n-1 (previous year), divided by the value at the year of n-1, and finally multiplied by 100.*
 6. *Growth rate presents the progress of value added from a certain time to the previous time (chain progress)*
 7. *Per capita Gross Regional Domestic Product is Gross Regional Domestic Product divided by mid-year population.*

Gambar 12.1
Figures

Luas Daerah menurut Kecamatan (%), 2023
Area of Subdistrict (%), 2023



Sumber/Source : Berdasarkan Peraturan Menteri Dalam Negeri No. 66 Tahun 2011 tanggal 28 Desember 2011
Based on Minister Of Home Affairs Regulation No 66/2011, December 28,2011

Tabel
Table 12.1

Produk Domestik Regional Bruto Atas Dasar Harga Berlaku Menurut Lapangan Usaha di Kabupaten Kupang (miliar rupiah), 2018–2022
Gross Regional Domestic Product at Current Market Prices by Industry in Kupang Regency (Billion rupiahs), 2018–2022

Lapangan Usaha/Industry		2018	2019	2020	2021 ^x	2022 ^{xx}
(1)		(2)	(3)	(4)	(5)	(6)
A	Pertanian, Kehutanan, dan Perikanan/ <i>Agriculture, Forestry, and Fishing</i>	3 064,56	3 161,02	3 272,21	3 467,79	3 732,35
B	Pertambangan dan Penggalian/ <i>Mining and Quarrying</i>	121,52	139,93	116,07	118,09	124,45
C	Industri Pengolahan/ <i>Manufacturing</i>	135,31	146,90	144,85	139,60	144,46
D	Pengadaan Listrik dan Gas/ <i>Electricity and Gas</i>	2,04	2,06	2,23	2,33	2,60
E	Pengadaan Air; Pengelolaan Sampah, Limbah, dan Daur Ulang/ <i>Water Supply; Sewerage, Waste Management, and Remediation Activities</i>	2,09	2,02	2,08	2,23	2,39
F	Konstruksi/ <i>Construction</i>	836,58	964,53	876,22	938,86	988,97
G	Perdagangan Besar dan Eceran; Reparasi Mobil dan Sepeda Motor/ <i>Wholesale and Retail Trade; Repair of Motor Vehicles and Motorcycles</i>	946,21	1 024,81	991,09	1 079,35	1 133,52
H	Transportasi dan Pergudangan/ <i>Transportation and Storage</i>	384,57	406,49	396,15	405,75	444,11
I	Penyediaan Akomodasi dan Makan Minum/ <i>Accommodation and Food Service Activities</i>	13,26	13,93	12,92	13,32	14,33
J	Informasi dan Komunikasi/ <i>Information and Communication</i>	289,09	306,79	339,52	353,37	381,25

Lanjutan Tabel/*Continued Table* 12.1

Lapangan Usaha/ <i>Industry</i>		2018	2019	2020	2021 ^x	2022 ^{xx}
(1)		(2)	(3)	(4)	(5)	(6)
K	Jasa Keuangan dan Asuransi/ <i>Financial and Insurance Activities</i>	46,55	48,91	51,38	53,81	58,05
L	Real Estat/ <i>Real Estate Activities</i>	109,02	107,61	106,11	107,78	122,23
M,N	Jasa Perusahaan/ <i>Business Activities</i>	2,95	3,20	2,29	2,03	2,15
O	Administrasi Pemerintahan, Pertahanan, dan Jaminan Sosial Wajib/ <i>Public Administration and Defence; Compulsory Social Security</i>	830,40	885,22	919,04	889,74	907,67
P	Jasa Pendidikan/ <i>Education</i>	283,64	308,92	320,74	320,93	330,32
Q	Jasa Kesehatan dan Kegiatan Sosial/ <i>Human Health and Social Work Activities</i>	60,76	66,97	73,36	79,55	80,33
R,S,T,U	Jasa Lainnya/ <i>Other Services Activities</i>	11,62	12,80	11,13	11,60	12,88
Produk Domestik Regional Bruto/<i>Gross Regional Domestic Product</i>		7 140,16	7 602,12	7 637,39	7 986,12	8 482,04

Catatan/*Note*: ...Sumber/*Source*: BPS, berbagai sensus, survei dan sumber lain/*BPS-Statistics Indonesia, various census, survey, and other sources*

Tabel
Table 12.2

Produk Domestik Regional Bruto Atas Dasar Harga Konstan 2010 Menurut Lapangan Usaha di Kabupaten Kupang (miliar rupiah), 2018–2022
Gross Regional Domestic Product at 2010 Constant Market Prices by Industry in Kupang Regency (Billion rupiahs), 2018–2022

Lapangan Usaha/Industry		2018	2019	2020	2021 ^x	2022 ^{xx}
(1)		(2)	(3)	(4)	(5)	(6)
A	Pertanian, Kehutanan, dan Perikanan/ <i>Agriculture, Forestry, and Fishing</i>	1 839,50	1 858,04	1 906,15	1 966,80	2 042,03
B	Pertambangan dan Pengalihan/ <i>Mining and Quarrying</i>	97,04	111,70	90,22	91,45	93,45
C	Industri Pengolahan/ <i>Manufacturing</i>	88,46	92,00	88,21	85,07	85,86
D	Pengadaan Listrik dan Gas/ <i>Electricity and Gas</i>	1,41	1,42	1,53	1,57	1,67
E	Pengadaan Air; Pengelolaan Sampah, Limbah, dan Daur Ulang/ <i>Water Supply; Sewerage, Waste Management, and Remediation Activities</i>	1,87	1,85	1,89	1,99	2,12
F	Konstruksi/ <i>Construction</i>	597,00	661,95	602,24	632,76	624,33
G	Perdagangan Besar dan Eceran; Reparasi Mobil dan Sepeda Motor/ <i>Wholesale and Retail Trade; Repair of Motor Vehicles and Motorcycles</i>	663,77	710,03	665,84	707,89	728,25
H	Transportasi dan Pergudangan/ <i>Transportation and Storage</i>	280,78	292,42	284,94	290,03	307,13
I	Penyediaan Akomodasi dan Makan Minum/ <i>Accommodation and Food Service Activities</i>	7,02	7,28	6,73	6,94	7,31
J	Informasi dan Komunikasi/ <i>Information and Communication</i>	233,58	243,09	272,50	280,95	298,93

Lanjutan Tabel/*Continued Table* 12.2

Lapangan Usaha/ <i>Industry</i>		2018	2019	2020	2021 ^x	2022 ^{xx}
(1)		(2)	(3)	(4)	(5)	(6)
K	Jasa Keuangan dan Asuransi/ <i>Financial and Insurance Activities</i>	33,28	34,31	36,02	36,90	37,67
L	Real Estat/ <i>Real Estate Activities</i>	75,60	75,59	74,96	77,17	80,30
M,N	Jasa Perusahaan/ <i>Business Activities</i>	2,04	2,15	1,49	1,32	1,36
O	Administrasi Pemerintahan, Pertahanan, dan Jaminan Sosial Wajib/ <i>Public Administration and Defence; Compulsory Social Security</i>	469,78	487,79	507,91	485,73	492,84
P	Jasa Pendidikan/ <i>Education</i>	157,63	162,69	164,58	163,76	165,00
Q	Jasa Kesehatan dan Kegiatan Sosial/ <i>Human Health and Social Work Activities</i>	38,93	41,30	42,80	45,95	46,31
R,S,T,U	Jasa Lainnya/ <i>Other Services Activities</i>	7,62	8,07	6,92	7,14	7,56
Produk Domestik Regional Bruto/<i>Gross Regional Domestic Product</i>		4 595,32	4 791,68	4 754,94	4 883,42	5 022,10

Catatan/*Note*: ...Sumber/*Source*: BPS, berbagai sensus, survei dan sumber lain/*BPS-Statistics Indonesia, various census, survey, and other sources*

Tabel
Table 12.3

Distribusi Persentase Produk Domestik Regional Bruto Atas Dasar Harga Berlaku Menurut Lapangan Usaha di Kabupaten Kupang, 2018–2022
Percentage Distribution of Gross Regional Domestic Product at Current Market Prices by Industry in Kupang Regency, 2018–2022

Lapangan Usaha/Industry		2018	2019	2020	2021 ^x	2022 ^{xx}
(1)		(2)	(3)	(4)	(5)	(6)
A	Pertanian, Kehutanan, dan Perikanan/ <i>Agriculture, Forestry, and Fishing</i>	42,92	41,58	42,84	43,42	44,00
B	Pertambangan dan Penggalian/ <i>Mining and Quarrying</i>	1,70	1,84	1,52	1,48	1,47
C	Industri Pengolahan/ <i>Manufacturing</i>	1,90	1,93	1,90	1,75	1,70
D	Pengadaan Listrik dan Gas/ <i>Electricity and Gas</i>	0,03	0,03	0,03	0,03	0,03
E	Pengadaan Air; Pengelolaan Sampah, Limbah, dan Daur Ulang/ <i>Water Supply; Sewerage, Waste Management, and Remediation Activities</i>	0,03	0,03	0,03	0,03	0,03
F	Konstruksi/ <i>Construction</i>	11,72	12,69	11,47	11,76	11,66
G	Perdagangan Besar dan Eceran; Reparasi Mobil dan Sepeda Motor/ <i>Wholesale and Retail Trade; Repair of Motor Vehicles and Motorcycles</i>	13,25	13,48	12,98	13,52	13,36
H	Transportasi dan Pergudangan/ <i>Transportation and Storage</i>	5,39	5,35	5,19	5,08	5,24
I	Penyediaan Akomodasi dan Makan Minum/ <i>Accommodation and Food Service Activities</i>	0,19	0,18	0,17	0,17	0,17
J	Informasi dan Komunikasi/ <i>Information and Communication</i>	4,05	4,04	4,45	4,42	4,49
K	Jasa Keuangan dan Asuransi/ <i>Financial and Insurance Activities</i>	0,65	0,64	0,67	0,67	0,68

Lanjutan Tabel/*Continued Table* 12.3

Lapangan Usaha/ <i>Industry</i>		2018	2019	2020	2021 ^x	2022 ^{xx}
(1)		(2)	(3)	(4)	(5)	(6)
L	Real Estat/ <i>Real Estate Activities</i>	1,53	1,42	1,39	1,35	1,44
M,N	Jasa Perusahaan/ <i>Business Activities</i>	0,04	0,04	0,03	0,03	0,03
O	Administrasi Pemerintahan, Pertahanan, dan Jaminan Sosial Wajib/ <i>Public Administration and Defence; Compulsory Social Security</i>	11,63	11,64	12,03	11,14	10,70
P	Jasa Pendidikan/ <i>Education</i>	3,97	4,06	4,20	4,02	3,89
Q	Jasa Kesehatan dan Kegiatan Sosial/ <i>Human Health and Social Work Activities</i>	0,85	0,88	0,96	1,00	0,95
R,S,T,U	Jasa Lainnya/ <i>Other Services Activities</i>	0,16	0,17	0,15	0,15	0,15
Produk Domestik Regional Bruto/<i>Gross Regional Domestic Product</i>		100,00	100,00	100,00	100,00	100,00

Catatan/*Note*: ...

Sumber/*Source*: BPS, berbagai sensus, survei dan sumber lain/*BPS-Statistics Indonesia, various census, survey, and other sources*

Tabel
Table 12.4**Laju Pertumbuhan PDRB Atas Dasar Harga Konstan 2010 Menurut Lapangan Usaha di Kabupaten Kupang, 2019–2022**
Growth Rate of GRDP at 2010 Constant Market Prices by Industry in Kupang Regency, 2019–2022

Lapangan Usaha/Industry		2019	2020	2021 ^x	2022 ^{xx}
(1)		(2)	(3)	(4)	(5)
A	Pertanian, Kehutanan, dan Perikanan/ <i>Agriculture, Forestry, and Fishing</i>	1,01	2,59	3,18	3,82
B	Pertambangan dan Penggalian/ <i>Mining and Quarrying</i>	15,10	-19,23	1,36	2,19
C	Industri Pengolahan/ <i>Manufacturing</i>	4,00	-4,12	-3,56	0,93
D	Pengadaan Listrik dan Gas/ <i>Electricity and Gas</i>	0,48	8,23	2,50	6,43
E	Pengadaan Air; Pengelolaan Sampah, Limbah, dan Daur Ulang/ <i>Water Supply; Sewerage, Waste Management, and Remediation Activities</i>	-1,11	2,24	5,62	6,15
F	Konstruksi/ <i>Construction</i>	10,88	-9,02	5,07	-1,33
G	Perdagangan Besar dan Eceran; Reparasi Mobil dan Sepeda Motor/ <i>Wholesale and Retail Trade; Repair of Motor Vehicles and Motorcycles</i>	6,97	-6,22	6,31	2,88
H	Transportasi dan Pergudangan/ <i>Transportation and Storage</i>	4,15	-2,56	1,79	5,90
I	Penyediaan Akomodasi dan Makan Minum/ <i>Accommodation and Food Service Activities</i>	3,73	-7,55	3,12	5,23
J	Informasi dan Komunikasi/ <i>Information and Communication</i>	4,07	12,10	3,10	6,40
K	Jasa Keuangan dan Asuransi/ <i>Financial and Insurance Activities</i>	3,10	4,97	2,45	2,09
L	Real Estat/ <i>Real Estate Activities</i>	-0,02	-0,83	2,95	4,06

Lanjutan Tabel/*Continued Table* 12.4

Lapangan Usaha/ <i>Industry</i>		2019	2020	2021 ^x	2022 ^{xx}
(1)		(2)	(3)	(4)	(5)
M,N	Jasa Perusahaan/ <i>Business Activities</i>	5,60	-30,50	-11,56	3,13
O	Administrasi Pemerintahan, Pertahanan, dan Jaminan Sosial Wajib/ <i>Public Administration and Defence; Compulsory Social Security</i>	3,83	4,12	-4,37	1,46
P	Jasa Pendidikan/ <i>Education</i>	3,21	1,17	-0,50	0,76
Q	Jasa Kesehatan dan Kegiatan Sosial/ <i>Human Health and Social Work Activities</i>	6,10	3,63	7,34	0,79
R,S,T,U	Jasa Lainnya/ <i>Other Services Activities</i>	5,86	-14,17	3,17	5,80
Produk Domestik Regional Bruto/<i>Gross Regional Domestic Product</i>		4,27	-0,77	2,70	2,84

Catatan/*Note*: ...

Sumber/*Source*: BPS, berbagai sensus, survei dan sumber lain/*BPS-Statistics Indonesia, various census, survey, and other sources*

Tabel
Table 12.5

Produk Domestik Regional Bruto Atas Dasar Harga Berlaku Menurut Jenis Pengeluaran di Kabupaten Kupang (juta rupiah), 2018–2022
Gross Regional Domestic Product at Current Market Prices by Type of Expenditure in Kupang Regency (million rupiahs), 2018–2022

Jenis Pengeluaran <i>Type of Expenditure</i>	2018	2019	2020	2021^x	2022^{xx}
(1)	(2)	(3)	(4)	(5)	(6)
Pengeluaran Konsumsi Rumah Tangga <i>Household Consumption Expenditure</i>	3 744 425,12	3 963 272,61	3 923 738,64	4 041 419,48	4 365 986,64
Pengeluaran Konsumsi LNPRT <i>NPISH Consumption Expenditure</i>	204 204,02	223 800,24	219 659,26	227 399,69	240 021,05
Pengeluaran Konsumsi Pemerintah <i>Government Consumption Expenditure</i>	1 830 585,30	1 908 440,60	1 750 026,35	1 758 719,04	1 804 564,70
Pembentukan Modal Tetap Bruto <i>Gross Fixed Capital Formation</i>	2 725 874,47	2 958 227,53	2 786 778,59	3 000 040,61	3 154 451,24
Perubahan Inventori <i>Changes in Inventories</i>	3 124,47	3 592,37	3 981,09	4 028,08	4 034,08
Net Ekspor Barang dan Jasa <i>Net Exports of Goods and Services</i>	(1 368 055,72)	(1 455 211,14)	(1 046 795,87)	(1 045 491,55)	(1 087 021,07)
Produk Domestik Regional Bruto Gross Regional Domestic Product	7 140 157,68	7 602 122,20	7 637 388,05	7 986 115,34	8 482 036,63

Catatan/Note: ...

Sumber/Source: BPS, berbagai sensus, survei dan sumber lain/BPS-Statistics Indonesia, various census, survey, and other sources

Tabel 12.6
Table

Produk Domestik Regional Bruto Atas Dasar Harga Konstan 2010 Menurut Jenis Pengeluaran di Kabupaten Kupang (miliar rupiah), 2018–2022
Gross Regional Domestic Product at 2010 Constant Market Prices by Type of Expenditure in Kupang Regency (billion rupiahs), 2018–2022

Jenis Pengeluaran <i>Type of Expenditure</i>	2018	2019	2020	2021^x	2022^{xx}
(1)	(2)	(3)	(4)	(5)	(6)
Pengeluaran Konsumsi Rumah Tangga <i>Household Consumption Expenditure</i>	2 771 481,72	2 881 212,42	2 856 039,82	2 906 876,83	2 982 855,33
Pengeluaran Konsumsi LNPRT <i>NPISH Consumption Expenditure</i>	162 330,59	172 067,12	166 840,77	171 205,34	176 210,91
Pengeluaran Konsumsi Pemerintah <i>Government Consumption Expenditure</i>	1 072 257,73	1 106 483,76	973 759,26	941 848,99	949 139,52
Pembentukan Modal Tetap Bruto <i>Gross Fixed Capital Formation</i>	1 918 414,97	2 049 822,98	1 908 364,32	1 991 185,81	1 996 350,95
Perubahan Inventori <i>Changes in Inventories</i>	1 718,78	1 893,10	2 082,46	2 083,29	2 080,79
Net Ekspor Barang dan Jasa <i>Net Exports of Goods and Services</i>	(1 330 887,71)	(1 419 802,19)	(1 152 142,92)	(1 129 776,45)	(1 084 534,6)
Produk Domestik Regional Bruto Gross Regional Domestic Product	4 595 316,08	4 791 677,18	4 754 943,70	4 883 423,80	5 022 102,90

Catatan/Note: ...

Sumber/Source: BPS, berbagai sensus, survei dan sumber lain/BPS-Statistics Indonesia, various census, survey, and other sources

13

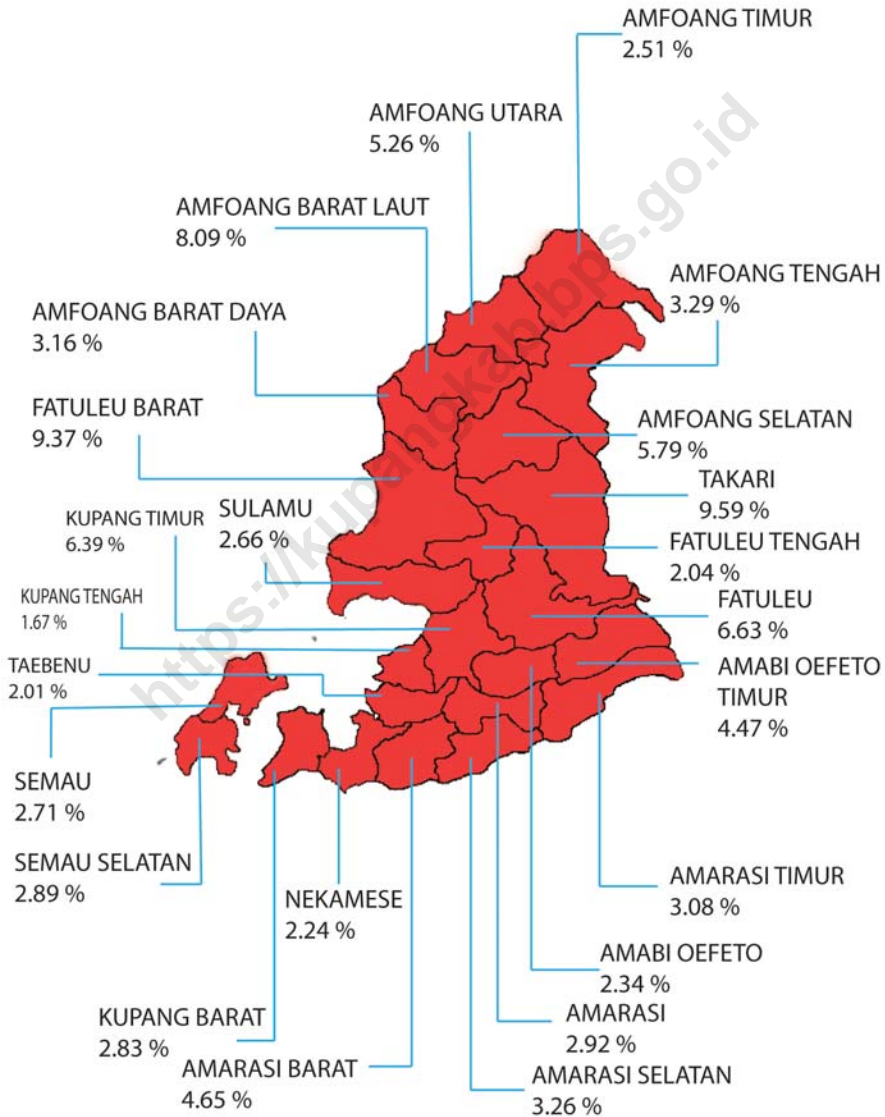
Perbandingan Antar Kabupaten/Kota *Regency/Municipality Comparison*

Tahun 2022 IPM Kabupaten Kupang 65,04 lebih rendah dibandingkan dengan Provinsi NTT dengan IPM Sebesar 65,90



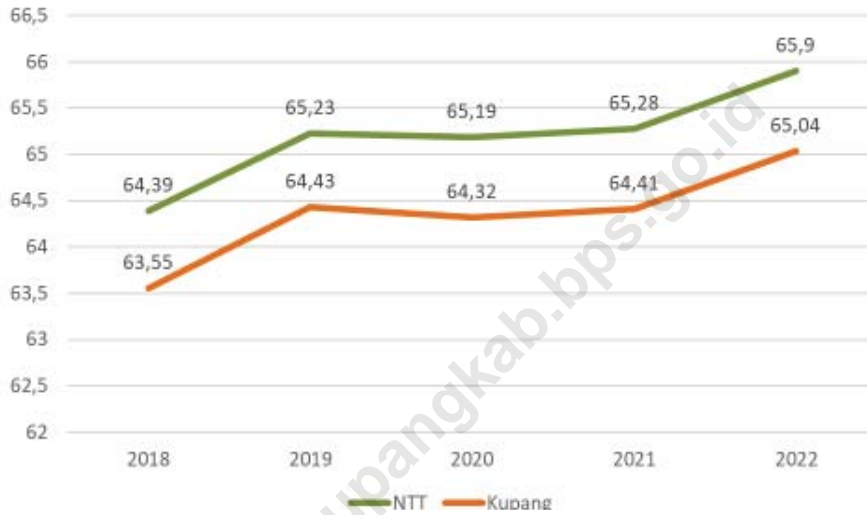
Gambar 12.1
Figures

Luas Daerah menurut Kecamatan (%), 2022
Area of Subdistrict (%), 2022



Sumber/Source : Berdasarkan Peraturan Menteri Dalam Negeri No. 66 Tahun 2011 tanggal 28 Desember 2011
Based on Minister Of Home Affairs Regulation No 66/2011, December 28,2011

Gambar 13.2 Indeks Pembangunan Manusia Kabupaten Kupang dan Provinsi NTT, 2018-2022
Figures **Human Development Index Kupang Regency and NTT Province, 2018-2022**



Catatan/Note: ...

Sumber/Source: BPS Provinsi NTT/ BPS - Statistics of NTT Province

Tabel
Table 13.1

Jumlah Penduduk Menurut Kabupaten/Kota di Provinsi NTT (ribu), 2018-2022
Population of Regencies/ Municipality in NTT Province (thousand), 2018-2022

Kecamatan Subdistrict	2018	2019	2020	2021	2022
(1)	(2)	(3)	(4)	(5)	(6)
01. Sumba Barat	127,872	129,710	145,097	148,252	152,407
02. Sumba Timur	255,601	258,486	244,820	246,618	248,776
03. Kupang	387,479	403,582	366,383	372,101	379,464
04. Timor Tengah Selatan	465,970	467,990	455,410	457,406	459,600
05. Timor Tengah Utara	251,993	254,171	259,829	262,698	266,293
06. Belu	216,783	220,115	217,973	220,764	224,306
07. Alor	204,380	205,599	211,872	213,994	216,629
08. Lembata	140,390	143,074	135,930	137,631	139,787
09. Flores Timur	253,818	255,916	276,896	281,001	286,270
10. Sikka	318,920	320,401	321,953	324,252	326,999
11. Ende	272,988	273,929	270,763	272,078	273,553
12. Ngada	161,196	163,217	165,254	167,396	170,115
13. Manggarai	333,912	338,424	312,855	315,041	317,646
14. Rote Ndao	165,807	172,104	143,764	145,972	148,811
15. Manggarai Barat	269,029	274,689	256,317	259,566	263,687
16. Sumba Tengah	71,801	72,800	85,482	87,630	90,482
17. Sumba Barat Daya	338,427	344,720	303,650	305,689	308,106
18. Nagekeo	144,414	145,826	159,732	162,463	166,002
19. Manggarai Timur	283,313	287,207	275,603	277,914	280,732
20. Sabu Raijua	94,406	97,379	89,327	90,837	92,792
21. Malaka	189,220	191,892	183,898	185,809	188,191
22. Kota Kupang	423,800	434,972	442,758	452,626	465,637
NTT	5 371,519	5 456,203	5 325,566	5 387,738	5 466,285

Catatan/ Note : ...

Sumber/Source: Hasil Proyeksi Penduduk Interim (Pertengahan tahun/juni)/The result of Interm Poplation Projection(Mid of the year/ June)

Tabel
Table 13.2

**Laju Pertumbuhan PDRB ADHK 2010 Menurut Kabupaten/
Kota di Provinsi NTT (persen), 2019-2022**
**Rate of Growth of GRDP at 2010 Constant Prices by
Regencies/Municipality in NTT Province (percent), 2019-
2022**

Kecamatan Subdistrict	2019	2020	2021	2022
(1)	(2)	(3)	(4)	(5)
01. Sumba Barat	5,13	-0,27	1,03	3,23
02. Sumba Timur	5,13	-0,88	1,08	2,63
03. Kupang	4,27	-0,77	2,70	2,84
04. Timor Tengah Selatan	5,10	-0,06	2,41	3,11
05. Timor Tengah Utara	5,10	-0,65	2,36	2,80
06. Belu	5,38	0,40	1,75	3,19
07. Alor	5,10	-0,55	2,50	2,95
08. Lembata	5,09	-0,35	1,44	2,60
09. Flores Timur	4,80	0,14	0,69	1,71
10. Sikka	5,19	-0,85	2,13	3,37
11. Ende	5,08	-1,33	2,13	3,09
12. Ngada	5,01	0,04	1,13	3,05
13. Manggarai	5,00	-0,89	1,30	2,21
14. Rote Ndao	5,24	0,21	2,24	3,56
15. Manggarai Barat	5,54	0,90	1,29	4,12
16. Sumba Tengah	5,01	0,86	1,41	2,58
17. Sumba Barat Daya	5,06	0,10	2,08	3,80
18. Nagekeo	4,40	0,49	2,04	3,12
19. Manggarai Timur	4,96	0,81	2,31	3,74
20. Sabu Raijua	4,47	-1,11	1,49	3,02
21. Malaka	4,90	1,00	1,95	3,73
22. Kota Kupang	6,04	-2,05	1,34	3,43
NTT	5,25	-0,84	2,52	3,05

Catatan/Note: ...

Sumber/Source: BPS dan sumber lain/BPS-Statistics Indonesia and other sources

Tabel
Table 13.3**Jumlah Penduduk Miskin Menurut Kabupaten/Kota di
Provinsi NTT (ribu), 2018-2022**
**Number of Poor Population by Regency/Municipality in NTT
Province (thousand), 2018-2022**

Kecamatan Subdistrict	2018	2019	2020	2021	2022
(1)	(2)	(3)	(4)	(5)	(6)
01. Sumba Barat	36,3	36,56	36,95	37,78	37,06
02. Sumba Timur	76,8	77,39	77,3	78,33	75,28
03. Kupang	88,67	92,02	94,94	91,25	88,02
04. Timor Tengah Selatan	130,63	130,31	128,98	125,68	120,45
05. Timor Tengah Utara	56,09	56,94	56,98	58,33	55,88
06. Belu	33,91	34,08	34,18	35,41	33,98
07. Alor	44,13	44,32	43,55	43,83	42,3
08. Lembata	36,95	37,46	37,92	38,75	37,88
09. Flores Timur	27,99	27,83	27,89	28,90	28,08
10. Sikka	44,02	43,32	42,18	43,09	40,87
11. Ende	66,01	63,45	65,22	66,38	63,4
12. Ngada	20,79	20,31	20,62	20,98	20,14
13. Manggarai	69,32	69,33	69,52	71,03	69,68
14. Rote Ndao	46,12	47,66	48,77	51,71	52,43
15. Manggarai Barat	48,53	49,23	49,4	51,15	49,95
16. Sumba Tengah	24,93	25,12	25,37	25,48	24,49
17. Sumba Barat Daya	97,28	96,30	97,81	100,42	98,5
18. Nagekeo	18,69	18,70	18,51	19,11	18,01
19. Manggarai Timur	74,88	75,83	76,69	77,17	74,55
20. Sabu Raijua	28,88	29,49	30,14	30,60	30,00
21. Malaka	30,79	30,83	31,12	32,17	30,48
22. Kota Kupang	40,44	39,86	39,72	41,77	40,20
NTT	1 142,17	1 146,32	1 153,76	1 169,31	1 131,63

Catatan/Note: ...

Sumber/SOURCE: BPS, Survei Sosial Ekonomi Nasional Maret/BPS-Statistics Indonesia, March National Socioeconomic Survey

Tabel
Table 13.4

**Indeks Pembangunan Manusia Menurut Kabupaten/Kota
 di Provinsi NTT, 2018-2022**
**Human Development Index by Regencies/Municipality in
 NTT Province, 2018-2022**

Kecamatan Subdistrict	2018	2019	2020	2021	2022
(1)	(2)	(3)	(4)	(5)	(6)
01. Sumba Barat	62,91	63,56	63,53	63,83	64,43
02. Sumba Timur	64,65	65,34	65,52	65,74	66,17
03. Kupang	63,55	64,43	64,32	64,41	65,04
04. Timor Tengah Selatan	61,58	62,23	62,15	62,16	62,73
05. Timor Tengah Utara	62,65	63,34	63,53	63,69	64,26
06. Belu	61,86	62,54	62,68	62,77	63,22
07. Alor	60,14	61,03	61,33	61,37	62,26
08. Lembata	63,96	64,91	64,74	64,75	65,47
09. Flores Timur	63,55	64,34	64,22	64,22	64,93
10. Sikka	63,89	64,75	65,11	65,41	66,06
11. Ende	66,62	67,20	67,04	67,3	67,97
12. Ngada	67,10	67,76	67,88	67,88	68,26
13. Manggarai	63,32	64,15	64,54	65,01	65,83
14. Rote Ndao	61,51	62,22	62,39	62,6	63,21
15. Manggarai Barat	62,58	63,50	63,89	64,17	64,92
16. Sumba Tengah	60,07	61,01	61,53	61,8	62,71
17. Sumba Barat Daya	61,89	62,6	62,28	62,29	63,15
18. Nagekeo	65,35	65,88	65,81	65,82	66,22
19. Manggarai Timur	59,49	60,47	60,85	61,37	62,30
20. Sabu Raijua	55,79	56,66	57,02	57,03	57,90
21. Malaka	59,66	60,34	60,21	60,42	61,34
22. Kota Kupang	78,84	79,55	79,71	79,74	80,20
NTT	64,39	65,23	65,19	65,28	65,90

Catatan/Note: ...

Sumber/Source: BPS, Seri Berita Resmi Statistik Indeks Pembangunan Manusia/BPS - Statistics Indonesia, Series of Press Releases of Human Development Index

ST 2023

SENSUS PERTANIAN

BerAKHLAK

Berorientasi Pelayanan Akuntabel Kompeten
Harmonis Loyal Adaptif Kolaboratif

DATA

MENCERDASKAN BANGSA

Enlighten the Nation




**BADAN PUSAT STATISTIK
KABUPATEN KUPANG
BPS-STATISTICS OF KUPANG REGENCY**

Jl. Timor Raya Km.36, Oelamasi

Telp.: - Fax.: -

Homepage: <http://kupangkab.bps.go.id>, E-mail: bps5303@bps.go.id

2302-2442



9 772302 244000