



# KABUPATEN LOMBOK UTARA DALAM ANGKA

*Lombok Utara Regency in Figures* **2023**







**KABUPATEN**  
**LOMBOK UTARA DALAM ANGKA**  
*Lombok Utara Regency in Figures* **2023**

**KABUPATEN LOMBOK UTARA DALAM ANGKA**  
***Lombok Utara Regency in Figures***  
**2023**

ISBN: -

No. Publikasi: 52080.2206

Katalog: 1102001.5208

Ukuran Buku: 14,8 cm x 21 cm

Jumlah Halaman/: xxxii + 284 halaman/*pages*

Naskah/*Manuscript*:

BPS KABUPATEN LOMBOK UTARA

*BPS-Statistics of Lombok Utara Regency*

Penyunting/*Editor*:

BPS KABUPATEN LOMBOK UTARA

*BPS-Statistics of Lombok Utara Regency*

Gambar Kover/*Cover Design*:

Seksi Integrasi Pengolahan dan Diseminasi Statistik

*Section of Integration Processing and Statistics Dissemination*

Ilustrasi Kover/*Cover Illustration*:

Seksi Integrasi Pengolahan dan Diseminasi Statistik

*Section of Integration Processing and Statistics Dissemination*

Diterbitkan oleh/*Published by*:

©BPS KABUPATEN LOMBOK UTARA/BPS-Statistics of *Lombok Utara Regency*

Dicetak oleh/*Printed by*:

CV Maharani

Dilarang mengumumkan, mendistribusikan, mengomunikasikan, dan/atau mengandakan sebagian atau seluruh isi buku ini untuk tujuan komersil tanpa izin tertulis dari Badan Pusat Statistik.

*Prohibited to announce, distribute, communicate, and/or copy part or all of this book for commercial purpose without permission from BPS-Statistics Indonesia.*

**PETA WILAYAH KABUPATEN LOMBOK UTARA**  
**MAP OF LOMBOK UTARA REGENCY**



**TIM PENYUSUN / TEAM MEMBERS**

**PENGARAH / DIRECTOR**

Drs. Syamsudin

**PENANGGUNG JAWAB UMUM / PERSONS IN GENERAL CHARGE**

Drs. Syamsudin

**PENANGGUNG JAWAB TEKNIS / PERSONS IN TECHNICAL CHARGE**

Ary Pranggawan, SST

**PENYUNTING / EDITORS**

Ary Pranggawan, SST  
Ketut Karang Pradnyadika, S.Tr.Stat

**PENGOLAH DATA DAN PENULIS / DATA PROCESSING AND AUTHOR**

Ketut Karang Pradnyadika, S.Tr.Stat

**DESAIN SAMPUL / COVER DESIGNER**

Ketut Karang Pradnyadika, S.Tr.Stat

**DESAIN INFOGRAFIS / INFOGRAPHIC DESIGNER**

Ketut Karang Pradnyadika, S.Tr.Stat

**PENATA LETAK / LAYOUT DESIGNER**

Ketut Karang Pradnyadika, S.Tr.Stat

**KEPALA BPS KABUPATEN LOMBOK UTARA  
CHIEF STATISTICIAN OF LOMBOK UTARA REGENCY**



**Drs. Syamsudin**







## KATA PENGANTAR

Dengan memanjatkan puji syukur kehadiran Tuhan Yang Maha Kuasa, Badan Pusat Statistik Kabupaten Lombok Utara telah dapat menyelesaikan publikasi **"KABUPATEN LOMBOK UTARA DALAM ANGKA TAHUN 2023"**.

Publikasi ini dimaksudkan untuk memberikan gambaran tentang keadaan geografi di Kabupaten Lombok Utara, ciri-ciri dan keadaan sosial ekonomi penduduk secara keseluruhan.

Publikasi ini menyajikan data sekunder yang berasal dari berbagai dinas/instansi pemerintah Kabupaten Lombok Utara, dan data primer hasil pengolahan Badan Pusat Statistik Kabupaten Lombok Utara.

Kepada semua pihak khususnya Pemerintah Daerah Kabupaten Lombok Utara, disampaikan ucapan terima kasih atas bantuan dan kerjasama yang baik selama ini, sehingga publikasi ini dapat terbit.

Saran dan kritik yang membangun dari berbagai pihak sangat kami harapkan, agar pada penerbitan selanjutnya dapat lebih bermanfaat.

Akhirnya kami harapkan, semoga publikasi ini dapat bermanfaat bagi semua pihak. Amin

Tanjung, Februari 2023  
Kepala BPS  
Kabupaten Lombok Utara



**Drs Syamsudin**



## PREFACE

Thanks to God, BPS - Statistics of Lombok Utara Regency have published **“LOMBOK UTARA REGENCY IN FIGURES 2023”**.

This publication is intended to provide information on the geographic and climatic condition in Lombok Utara Regency, and the general social economic characteristic of the population.

The publication contains secondary data collected from government institution in Lombok Utara Regency, and primary data processed by BPS - Statistics of Lombok Utara Regency.

We would like to express our gratitude to those who have given their attention and assistences especially to the Government of Lombok Utara Regency for the cooperation to make this publication eventually be completed.

Comments and constructive suggestions for the improvement of this publication are always welcome.

Finally, it is our hope this book will be useful for everybody.

Tanjung , February 2023  
Chief Statistician of  
Lombok Utara Regency

**Drs Syamsudin**

## DAFTAR ISI / CONTENTS

	Halaman <i>Page</i>
Kata Pengantar/ <i>Preface</i> .....	ix
Daftar Isi/ <i>Contents</i> .....	xi
Daftar Tabel/ <i>List of Tables</i> .....	xiii
Daftar Gambar/ <i>List of Figures</i> .....	xxvii
Penjelasan Umum/ <i>Explanatory Notes</i> .....	xxix
Daftar Singkatan/ <i>List of Abbreviations</i> .....	xxxii
Statistik Kunci/ <i>Key Statistics</i> .....	xxxii
1. Geografi dan Iklim/ <i>Geography and Climate</i> .....	1
2. Pemerintahan/ <i>Government</i> .....	13
3. Penduduk dan Ketenagakerjaan/ <i>Population and Employment</i> .....	39
4. Sosial dan Kesejahteraan Rakyat/ <i>Social and Welfare</i> .....	65
5. Pertanian, Kehutanan, Peternakan, dan Perikanan/ <i>Agriculture, Forestry, Livestock, and Fishery</i> .....	125
6. Pertambangan dan Energi/ <i>Mining and Energy</i> .....	173
7. Pariwisata/ <i>Tourism</i> .....	185
8. Transportasi dan Komunikasi/ <i>Transportation and Communication</i> .....	199
9. Perbankan, Koperasi, dan Harga-Harga/ <i>Banking, Cooperative, and Prices</i> .....	219
10. Pengeluaran Penduduk/ <i>Population Expenditure</i> .....	227
11. Perdagangan/ <i>Trade</i> .....	237
12. Sistem Neraca Regional/ <i>System of Regional Accounts</i> .....	245
13. Perbandingan Antar Kabupaten/Kota/ <i>Regency/Municipal Comparison</i> .....	269



## DAFTAR TABEL/LIST OF TABLES

		Halaman <i>Page</i>
<b>1.</b>	<b>GEOGRAFI DAN IKLIM/GEOGRAPHY AND CLIMATE .....</b>	<b>1</b>
<b>1.1</b>	<b>KEADAAN GEOGRAFI/GEOGRAPHY CONDITION.....</b>	<b>8</b>
1.1.1	Luas Daerah dan Jumlah Pulau Menurut Kecamatan di Kabupaten Lombok Utara, 2022..... <i>Total Area and Number of Islands by Subdistrict in Lombok Utara Regency, 2022 .....</i>	8 8
1.1.2	Tinggi Wilayah dan Jarak ke Ibukota Kabupaten Menurut Kecamatan di Kabupaten Lombok Utara, 2022..... <i>Altitude and Distance to the Capital of Regency by Subdistrict in Lombok Utara Regency, 2022 .....</i>	10 10
<b>1.2</b>	<b>KEADAAN IKLIM/CLIMATE CONDITION .....</b>	<b>11</b>
1.2.1	Pengamatan Iklim Menurut Bulan di Kabupaten Lombok Utara, 2022 .....	11 11
<b>2.</b>	<b>PEMERINTAHAN/GOVERNMENT .....</b>	<b>13</b>
<b>2.1</b>	<b>WILAYAH ADMINISTRATIF .....</b>	<b>20</b>
	<b>ADMINISTRATIVE AREA .....</b>	<b>20</b>
2.1.1	Jumlah Desa <sup>1</sup> /Kelurahan Menurut Kecamatan di Kabupaten Lombok Utara, 2018–2022 .....	20 20
	<i>Number of Villages<sup>1</sup>/Kelurahan by Subdistrict in Lombok Utara Regency, 2018–2022.....</i>	
<b>2.2</b>	<b>DEWAN PERWAKILAN RAKYAT DAERAH .....</b>	<b>21</b>
	<b>THE REGIONAL HOUSE OF REPRESENTATIVE.....</b>	<b>21</b>
2.2.1	Jumlah Anggota Dewan Perwakilan Rakyat Daerah Menurut Partai Politik dan Jenis Kelamin di Kabupaten Lombok Utara, 2022 .....	21 21
	<i>Number of Members of The Regional House of Representatives by Political Parties and Sex in Lombok Utara Regency, 2022.....</i>	
2.2.2	Jumlah Keputusan Dewan Perwakilan Rakyat Daerah Lombok Utara, 2022 .....	22 22
	<i>Number of Legislative Decision of Representative Office in Lombok Utara Regency, 2022.....</i>	

	Halaman Page
<b>2.3 SUMBER DAYA MANUSIA.....</b>	<b>25</b>
<b>HUMAN RESOURCES .....</b>	<b>25</b>
2.3.1 Jumlah Pegawai Negeri Sipil Menurut Jabatan dan Jenis Kelamin di Kabupaten Lombok Utara, Desember 2021 dan Desember 2022 . <i>Number of Civil Servants by Occupation and Sex in Lombok Utara Regency, December 2022 and December 2022 .....</i>	25 25
2.3.2 Jumlah Pegawai Negeri Sipil Menurut Tingkat Pendidikan dan Jenis Kelamin di Kabupaten Lombok Utara, Desember 2021 dan Desember 2022 .....	27 27
2.3.3 Jumlah Pegawai Negeri Sipil Menurut Tingkat Kepangkatan dan Jenis Kelamin di Kabupaten Lombok Utara, Desember 2021 dan Desember 2022 .....	29 29
2.3.4 Jumlah Pegawai Negeri Menurut Dinas/ Instansi dan Jenis Kelamin di Kabupaten Lombok Utara Tahun, Desember 2021 .....	31 31
2.3.5 Jumlah Pegawai Negeri Sipil Daerah Menurut Kelompok Umur dan Jenis Kelamin di Kabupaten Lombok Utara, Desember 2022 .....	33 33
<b>2.4 KEUANGAN PEMERINTAH .....</b>	<b>34</b>
<b>GOVERNMENT FINANCES.....</b>	<b>34</b>
2.4.1 Realisasi Pendapatan Pemerintah Kabupaten Lombok Utara Menurut Jenis Pendapatan (rupiah), 2018–2021 .....	34 34
2.4.2 Realisasi Belanja Pemerintah Kabupaten Lombok Utara Menurut Jenis Belanja (rupiah), 2018–2021 .....	36 36

<b>3.</b>	<b>PENDUDUK DAN KETENAGAKERJAAN/POPULATION AND EMPLOYMENT .....</b>	<b>39</b>
<b>3.1</b>	<b>KEPENDUDUKAN.....</b>	<b>53</b>
	<b>POPULATION .....</b>	<b>53</b>
3.1.1	Penduduk, Laju Pertumbuhan Penduduk, Distribusi Persentase Penduduk, Kepadatan Penduduk, Rasio Jenis Kelamin Penduduk Menurut Kecamatan di Kabupaten Lombok Utara, 2022 .....	53
	<i>Population, Population Growth Rate, Percentage Distribution of Population, Population Density, and Population Sex Ratio by Subdistrict in Lombok Utara Regency, 2022 .....</i>	<i>53</i>
3.1.2	Jumlah Penduduk Menurut Kelompok Umur dan Jenis Kelamin di Kabupaten Lombok Utara, 2022 .....	56
	<i>Population by Age Groups and Sex in Lombok Utara Regency, 2022 ....</i>	<i>56</i>
3.1.3	Jumlah Penerbitan Kartu Keluarga Menurut Kecamatan di Kabupaten Lombok Utara, 2022 .....	57
	<i>Number of Issueance of Family Card by Subdistrict in Lombok Utara Regency, 2022 .....</i>	<i>57</i>
3.1.4	Jumlah Penerbitan Kartu Tanda Penduduk Elektronik Menurut Kecamatan di Kabupaten Lombok Utara, 2022 .....	58
	<i>Number of Issueance of Electronic Identity Card by Subdistrict in Lombok Utara Regency, 2022 .....</i>	<i>58</i>
3.1.5	Migrasi Penduduk Menurut Kecamatan di Kabupaten Lombok Utara, 2022 .....	59
	<i>Population Migration by Subdistrict in Lombok Utara Regency, 2022...</i>	<i>59</i>
<b>3.2</b>	<b>KETENAGAKERJAAN .....</b>	<b>61</b>
	<b>EMPLOYMENT.....</b>	<b>61</b>
3.2.1	Jumlah Penduduk Berumur 15 Tahun Keatas Menurut Jenis Kegiatan Selama Seminggu yang Lalu dan Jenis Kelamin di Kabupaten Lombok Utara, 2022 .....	61
	<i>Population Aged 15 Years and Over by Type of Activity During The Previous Week and Sex in Lombok Utara Regency, 2022 .....</i>	<i>61</i>
3.2.2	Jumlah Penduduk Berumur 15 Tahun Ke Atas Menurut Pendidikan Tertinggi yang Ditamatkan dan Jenis Kegiatan Selama Seminggu yang Lalu di Kabupaten Lombok Utara, 2022 .....	62
	<i>Population Aged 15 Years and Over by Educational Attainment and</i>	

	Halaman Page
	<i>Type of Activity During The Previous Week in Lombok Utara Regency, 2022</i> ..... 62
3.2.3	Jumlah Penduduk Berumur 15 Tahun Ke Atas yang Bekerja Selama Seminggu yang Lalu Menurut Status Pekerjaan Utama dan Jenis Kelamin di Kabupaten Lombok Utara, 2022 ..... 64 <i>Population Aged 15 Years and Over Who Worked During the Previous Week by Main Employment Status and Sex in Lombok Utara Regency, 2022</i> ..... 64
<b>4.</b>	<b>SOSIAL DAN KESEJAHTERAAN RAKYAT/SOCIAL AND WELFARE</b> ..... <b>65</b>
<b>4.1</b>	<b>PENDIDIKAN</b> ..... <b>77</b> <b>EDUCATION</b> ..... <b>77</b>
4.1.1	Jumlah Sekolah, Guru, dan Murid Taman Kanak-Kanak (TK) di Bawah Kementerian Pendidikan dan Kebudayaan Menurut Kecamatan di Kabupaten Lombok Utara, 2021/2022 dan 2022/2023..... 81 <i>Number of Schools, Teachers, and Pupils in Kindergarten Under The Ministry of Education and Culture by Subdistrict in Lombok Utara Regency, 2021/2022 and 2022/2023</i> ..... 81
4.1.2	Jumlah Sekolah, Guru, dan Murid Raudatul Athfal (RA) di Bawah Kementerian Agama Menurut Kecamatan, 2021/2022 dan 2022/2023..... 80 <i>Number of Schools, Teachers, and Pupils in Raudatul Athfal (RA) Under The Ministry of Religious Affairs by Subdistrict, 2021/2022 dan 2022/2023</i> ..... 80
4.1.3	Jumlah Sekolah, Guru, dan Murid Sekolah Dasar (SD) di Bawah Kementerian Pendidikan dan Kebudayaan Menurut Kecamatan di Kabupaten Lombok Utara, 2021/2022 dan 2022/2023..... 81 <i>Number of Schools, Teachers, and Pupils in Primary Schools Under The Ministry of Education and Culture by Subdistrict in Lombok Utara Regency, 2021/2022 and 2022/2023</i> ..... 81
4.1.4	Jumlah Sekolah, Guru, dan Murid Madrasah Ibtidaiyah (MI) di Bawah Kementerian Agama Menurut Kecamatan Menurut Kecamatan di Kabupaten Lombok Utara, 2021/2022 dan 2022/2023..... 84 <i>Number of Schools, Teachers, and Pupils in Madrasah Ibtidaiyah (MI) Under The Ministry of Religious Affairs by Subdistrict in Lombok Utara Regency, 2021/2022 and 2022/2023</i> ..... 84



4.1.5	Jumlah Sekolah, Guru, dan Murid Sekolah Menengah Pertama (SMP) di Bawah Kementerian Pendidikan dan Kebudayaan Menurut Kecamatan di Kabupaten Lombok Utara, 2021/2022 dan 2022/2023.....	85
	<i>Number of Schools, Teachers, and Pupils in Junior High Schools Under The Ministry of Education and Culture by Subdistrict in Lombok Utara Regency, 2021/2022 and 2022/2023 .....</i>	85
4.1.6	Jumlah Sekolah, Guru, dan Murid Madrasah Tsanawiyah (MTs) di Bawah Kementerian Agama Menurut Kecamatan di Kabupaten Lombok Utara, 2021/2022 dan 2022/2023.....	88
	<i>Number of Schools, Teachers, and Pupils in Madrasah Tsanawiyah (MTs) Under The Ministry of Religious Affairs by Subdistrict in Lombok Utara Regency, 2021/2022 and 2022/2023 .....</i>	88
4.1.7	Jumlah Sekolah, Guru, dan Murid Sekolah Menengah Atas (SMA) di Bawah Kementerian Pendidikan dan Kebudayaan Menurut Kecamatan di Kabupaten Lombok Utara, 2021/2022 dan 2022/2023.....	89
	<i>Number of Schools, Teachers, and Pupils in Senior High Schools Under The Ministry of Education and Culture by Subdistrict in Lombok Utara Regency, 2021/2022 and 2022/2023 .....</i>	89
4.1.8	Jumlah Sekolah, Guru, dan Murid Sekolah Menengah Kejuruan (SMK) di Bawah Kementerian Pendidikan dan Kebudayaan Menurut Kecamatan di Kabupaten Lombok Utara, 2021/2022 dan 2022/2023.....	92
	<i>Number of Schools, Teachers, and Pupils in Vocational High Schools Under The Ministry of Education and Culture by Subdistrict in Lombok Utara Regency, 2021/2022 and 2022/2023.....</i>	92
4.1.9	Jumlah Sekolah, Guru, dan Murid Madrasah Aliyah (MA) di Bawah Kementerian Agama Menurut Kecamatan di Kabupaten Lombok Utara, 2021/2022 dan 2022/2023 .....	95
	<i>Number of Schools, Teachers, and Pupils in Madrasah Aliyah (MA) Under the Ministry of Religious Affairs by Subdistrict in Lombok Utara Regency, 2021/2022 and 2022/2023 .....</i>	95
4.1.10	Jumlah Desa <sup>1</sup> /Kelurahan yang Memiliki Fasilitas Sekolah Menurut Kecamatan dan Tingkat Pendidikan di Kabupaten Lombok Utara, 2020-2022.....	96

	Halaman Page
	<i>Number of Villages<sup>1</sup> Having Educational Facilities by Subdistrict and Educational Level in Lombok Utara Regency, 2020-2022</i> ..... 96
4.1.11	Angka Partisipasi Murni (APM) dan Angka Partisipasi Kasar (APK) Menurut Jenjang Pendidikan di Kabupaten Lombok Utara, 2021 dan 2022 ..... 101 <i>Net Participation Rates and Gross Participation Rates by Educational Level in Lombok Utara Regency, 2021 and 2022</i> ..... 101
4.1.12	Persentase Penduduk Berumur 15 Tahun ke Atas yang Melek Huruf Menurut Kelompok Umur di Kabupaten Lombok Utara, 2021 dan 2022 ..... 102 <i>Percentage of Literate People Aged 15 Years and Over by Age Group in Lombok Utara Regency, 2021 and 2022</i> ..... 102
<b>4.2</b>	<b>KESEHATAN ..... 103</b>
	<b>HEALTH..... 103</b>
4.2.1	Jumlah Desa <sup>1</sup> /Kelurahan Yang Memiliki Sarana Kesehatan Menurut Kecamatan di Kabupaten Lombok Utara, 2020–2022..... 103 <i>Number of Villages<sup>1</sup> Having Health Facilities by Subdistrict in Lombok Utara Regency, 2020–2022</i> ..... 103
4.2.2	Jumlah Tenaga Kesehatan Menurut Kecamatan di Kabupaten Lombok Utara, 2021-2022 ..... 109 <i>Number of Medical Personnel by Subdistrict in Lombok Utara Regency, 2021-2022</i> ..... 109
4.2.3	Jumlah Rumah Sakit Umum, Rumah Sakit Khusus, Rumah Sakit/ Rumah Bersalin, Puskesmas, Klinik/Balai Kesehatan, Posyandu, dan Polindes Menurut Kecamatan, 2021 dan 2022 ..... 111 <i>Number of General Hospital, Special Hospital, Maternity Hospital and Public Health Center, Medical Clinic, Integrated Service Post, Village maternity Cottage by Subdistrict, 2021 and 2022</i> ..... 111
<b>4.3</b>	<b>AGAMA DAN SOSIAL LAINNYA ..... 114</b>
	<b>RELIGION AND OTHER SOCIAL AFFAIRS ..... 114</b>
4.3.1	Jumlah Penduduk Menurut Kecamatan dan Agama yang Dianut di Kabupaten Lombok Utara, 2021 ..... 114 <i>Population by Subdistrict and Religion in Lombok Utara Regency, 2021</i> ..... 114

	Halaman Page
4.3.2	Jumlah Tempat Peribadatan Menurut Kecamatan di Kabupaten Lombok Utara, 2022..... 115 <i>Number of Places of Worship by Subdistrict and Religion in Lombok Utara Regency, 2022..... 115</i>
4.3.3	Jumlah Desa <sup>1</sup> /Kelurahan yang Mengalami Bencana Alam <sup>2</sup> Menurut Kecamatan di Kabupaten Lombok Utara, 2020-2022..... 116 <i>Number of Villages<sup>1</sup> that Had Natural Disaster<sup>2</sup> by Subdistrict in Lombok Utara Regency, 2020-2022..... 116</i>
4.3.4	Jumlah Pondok Pesantren, Santri, dan Kyai Dirinci per Kecamatan di Kabupaten Lombok Utara, 2022..... 119 <i>Number of Boarding School, Clerics, and Students in Lombok Utara Regency 2022 ..... 119</i>
4.3.5	Jumlah Lembaga Dakwah/Majelis Taklim di Kabupaten Lombok Utara, 2022 ..... 120 <i>Number of Lembaga Dakwah/Majelis Taklim in Lombok Utara Regency, 2022 ..... 120</i>
<b>4.4</b>	<b>KEMISKINAN ..... 122</b> <b><i>POVERTY..... 122</i></b>
4.4.1	Garis Kemiskinan, Jumlah, dan Persentase Penduduk Miskin di Kabupaten Lombok Utara, 2010–2021 ..... 122 <i>Poverty Line, Number, and Percentage of Poor People in Lombok Utara Regency, 2010–2021..... 122</i>
4.4.2	Indeks Kedalaman Kemiskinan dan Indeks Keparahan Kemiskinan di Kabupaten Lombok Utara, 2010–2021 ..... 124 <i>Poverty Gap Index and Poverty Severity Index in Lombok Utara Regency, 2010–2021..... 124</i>
<b>5.</b>	<b>PERTANIAN, KEHUTANAN, PETERNAKAN, DAN PERIKANAN/ AGRICULTURE, FORESTRY, LIVESTOCK, AND FISHERY ..... 125</b>
<b>5.1</b>	<b>HORTIKULTURA ..... 132</b> <b><i>HORTICULTURE..... 132</i></b>
5.1.1	Luas Panen Tanaman Sayuran Menurut Kecamatan dan Jenis Tanaman di Kabupaten Lombok Utara (ha), 2021 dan 2022..... 132 <i>Harvested Area of Vegetables by Subdistrict and Kind of Plant in Lombok Utara Regency (ha), 2021 and 2022 ..... 132</i>

	Halaman Page
5.1.2	Produksi Tanaman Sayuran Menurut Kecamatan dan Jenis Tanaman di Kabupaten Lombok Utara (kuintal), 2021 dan 2022 ..... 138 <i>Production of Vegetables by Subdistrict and Kind of Plant in Lombok Utara Regency (quintal), 2021 dan 2022..... 138</i>
5.1.3	Luas Panen Tanaman Sayuran dan Buah-buahan Semusim Menurut Jenis Tanaman di Kabupaten Lombok Utara (ha), 2020-2022 ..... 144 <i>Harvested Area of Seasonal Vegetables and Fruits by Kind of Plant in Lombok Utara Regency (ha), 2020-2022..... 144</i>
5.1.4	Produksi Tanaman Sayuran dan Buah-buahan Semusim Menurut Jenis Tanaman di Kabupaten Lombok Utara (kuintal), 2020–2022 .... 146 <i>Production of Seasonal Vegetables and Fruits by Kind of Plant in Lombok Utara Regency (quintal), 2020–2022 ..... 146</i>
5.1.5	Luas Panen Tanaman Biofarmaka Menurut Kecamatan dan Jenis Tanaman di Kabupaten Lombok Utara(m <sup>2</sup> ), 2021 dan 2022 ..... 148 <i>Harvested Area of Medicinal Plants by Subdistrict and Kind of Plant in Lombok Utara Regency (m<sup>2</sup>), 2021 and 2022..... 148</i>
5.1.6	Produksi Tanaman Biofarmaka Menurut Kecamatan dan Jenis Tanaman di Kabupaten Lombok Utara (kg), 2021 dan 2022 ..... 150 <i>Production of Medicinal Plants by Subdistrict and Kind of Plant in Lombok Utara Regency (kg), 2021 and 2022 ..... 150</i>
5.1.7	Luas Panen Tanaman Biofarmaka Menurut Jenis Tanaman di Kabupaten Lombok Utara, 2020-2022 ..... 152 <i>Harvested Area of Medicinal Plants by Kind of Plant in Lombok Utara Regency, 2020-2022..... 152</i>
5.1.8	Produksi Tanaman Biofarmaka Menurut Jenis Tanaman di Kabupaten Lombok Utara (kg), 2020-2022 ..... 153 <i>Production of Medicinal Plants by Kind of Plant in Lombok Utara Regency (kg), 2020-2022 ..... 153</i>
5.1.9	Luas Panen Tanaman Hias Menurut Kecamatan dan Jenis Tanaman di Kabupaten Lombok Utara (m <sup>2</sup> ), 2021 dan 2022..... 154 <i>Harvested Area of Ornamental Plants by Subdistrict and Kind of Plant in Lombok Utara Regency (m<sup>2</sup>), 2021 and 2022 ..... 154</i>
5.1.10	Produksi Tanaman Hias Menurut Kecamatan dan Jenis Tanaman di Kabupaten Lombok Utara (tangkai), 2021 dan 2022..... 156 <i>Production of Ornamental Plants by Subdistrict and Kind of Plant in Lombok Utara Regency (stalks), 2021 and 2022 ..... 156</i>

	Halaman Page
5.1.11	Luas Panen Tanaman Hias Menurut Jenis Tanaman di Kabupaten Lombok Utara (m <sup>2</sup> ), 2020-2022 ..... 158 <i>Harvested Area of Ornamental Plants by Kind of Plant in Lombok Utara Regency (m<sup>2</sup>), 2020-2022 ..... 158</i>
5.1.12	Produksi Tanaman Hias Menurut Jenis Tanaman di Kabupaten Lombok Utara (tangkai), 2020-2022 ..... 159 <i>Production of Ornamental Plants by Kind of Plant in Lombok Utara Regency (stalks), 2020-2022 ..... 159</i>
5.1.13	Produksi Buah-buahan Menurut Kecamatan dan Jenis Tanaman di Kabupaten Lombok Utara (kuintal), 2021 dan 2022 ..... 160 <i>Production of Fruits by Subdistrict and Kind of Plant in Lombok Utara Regency (quintal), 2021 and 2022..... 160</i>
5.1.14	Produksi Buah–Buahan dan Sayuran Tahunan Menurut Jenis Tanaman di Kabupaten Lombok Utara (kuintal), 2019-2022..... 163 <i>Production of Annual Fruits and Vegetables by Kind of Plant in Lombok Utara Regency (quintal), 2019-2022 ..... 163</i>
<b>5.2</b>	<b>PERKEBUNAN..... 165</b>
	<b>ESTATE CROPS ..... 165</b>
5.2.1	Luas Areal Tanaman Perkebunan Menurut Kecamatan dan Jenis Tanaman di Kabupaten Lombok Utara (ha), 2021 dan 2022..... 165 <i>Planted Area of Estate Crops by Subdistrict and Type of Crops in Lombok Utara Regency (ha), 2021 dan 2022 ..... 165</i>
5.2.2	Produksi Perkebunan Menurut Kecamatan dan Jenis Tanaman di Kabupaten Lombok Utara (ton), 2021 dan 2022..... 169 <i>Production of Estate by Subdistrict and Type of Crops in Lombok Utara Regency (ton), 2021 and 2022 ..... 169</i>
<b>6.</b>	<b>PERTAMBANGAN DAN ENERGI/MINING AND ENERGY ..... 173</b>
6.1	Daya Terpasang, Produksi, dan Distribusi Listrik PT. PLN (Persero) pada Cabang/Ranting PLN di Kabupaten Lombok Utara, 2019-2022..... 179 <i>Installed Electricity Power, Production, and Distribution of PT. PLN (Persero) at PLN Branch in Lombok Utara Regency, 2019-2022 ..... 179</i>
6.2	Jumlah Pelanggan Listrik di Kabupaten Lombok Utara, 2019-2022.. 180 <i>Number of Electricity Customers in Lombok Utara Regency, 2019–2022 ..... 180</i>

	Halaman Page
6.3	Jumlah Pelanggan Air Menurut Kecamatan di Kabupaten Lombok Utara, 2022 ..... 181 <i>Number of Customers Water by Subdistrict in Lombok Utara Regency, 2022</i> ..... 181
6.4	Produksi Air Bersih Menurut Sumber Air yang Disalurkan Melalui PAM di Kabupaten Lombok Utara (m3), 2019-2022..... 182 <i>Water Distribution by Spring in Lombok Utara Regency (m3), 2019-2022</i> ..... 182
6.5	Banyaknya Air Bersih yang Disalurkan di Kabupaten Lombok Utara Menurut Bulan, 2022 ..... 183 <i>Water Supply Distribution to Customer in Lombok Utara Regency by Month, 2022</i> ..... 183
<b>7.</b>	<b>PARIWISATA/TOURISM ..... 185</b>
7.1	Jumlah Rumah Makan/Restoran Menurut Kecamatan, 2020-2022 ... 192 <i>Number of Restaurants by Subdistrict, 2020-2022</i> ..... 192
7.2	Jumlah Hotel Berbintang Menurut Kecamatan, 2020-2022 ..... 193 <i>Number of Star Hotels by Subdistrict, 2020-2022</i> ..... 193
7.3	Jumlah Hotel Melati Menurut Kecamatan, 2020-2022 ..... 194 <i>Number of Budget Hotels by Subdistrict, 2020-2022</i> ..... 194
7.4	Jumlah Wisatawan Nusantara yang Menginap di Hotel Berbintang Menurut Kecamatan, 2020-2022..... 195 <i>Number of Domestic Tourist Stays in Star Hotel by Subdistrict, 2020-2022</i> ..... 195
7.5	Jumlah Wisatawan Mancanegara yang Menginap di Hotel Berbintang Menurut Kecamatan, 2020-2022 ..... 196 <i>Number of Foreign Tourist Stays in Star Hotel by Subdistrict, 2020-2022</i> ..... 196
7.6	Jumlah Wisatawan Nusantara yang Menginap di Hotel Melati Menurut Kecamatan, 2020-2022..... 197 <i>Number of Domestic Tourist Stays in Budget Hotel by Subdistrict, 2020-2022</i> ..... 197
7.7	Jumlah Wisatawan Mancanegara yang Menginap di Hotel Melati Menurut Kecamatan, 2020-2022..... 198 <i>Number of Foreign Tourist Stays in Budget Hotel by Subdistrict, 2020-2022</i> ..... 198

<b>8.</b>	<b>TRANSPORTASI DAN KOMUNIKASI/ TRANSPORTATION AND COMMUNICATION .....</b>	<b>199</b>
<b>8.1</b>	<b>TRANSPORTASI.....</b>	<b>207</b>
	<b>TRANSPORTATION .....</b>	<b>207</b>
8.1.1	Panjang Jalan Menurut Tingkat Kewenangan Pemerintahan di Kabupaten Lombok Utara (km), 2020-2022.....	207
	<i>Length of Roads by Level of Government Authority in Lombok Utara Regency (km), 2020-2022.....</i>	<i>207</i>
8.1.2	Panjang Jalan Menurut Jenis Permukaan Jalan di Kabupaten Lombok Utara, 2020-2022 .....	208
	<i>Length of Roads by Type of Road Surface in Lombok Utara Regency (km), 2020-2022.....</i>	<i>208</i>
8.1.3	Panjang Jalan Menurut Kondisi Jalan di Kabupaten Lombok Utara (km), 2020-2022.....	211
	<i>Length of Roads by Condition of Roads in Lombok Utara Regency (km), 2020-2022.....</i>	<i>211</i>
8.1.4	Panjang Jalan Menurut Kelas Jalan di Kabupaten Lombok Utara, 2020-2022.....	214
	<i>Length of Roads by Class of Regency Roads in Lombok Utara Regency (km), 2020-2022.....</i>	<i>214</i>
8.1.5	Jumlah Jembatan Negara, Provinsi, dan Kabupaten/Kota di Kabupaten Lombok Utara, 2016-2022 .....	215
	<i>Number of Bridge Country, Province, and Regency/Municipality in Lombok Utara Regency, 2016-2022.....</i>	<i>215</i>
8.1.6	Jumlah dan Panjang Jembatan Kabupaten/Kota Menurut Jenis Konstruksi di Kabupaten Lombok Utara, 2022 .....	216
	<i>Number and Length Bridge Regency/Municipality by Construction Type in Lombok Utara Regency, 2022.....</i>	<i>216</i>
<b>8.2</b>	<b>KOMUNIKASI.....</b>	<b>217</b>
	<b>COMMUNICATION.....</b>	<b>217</b>
8.2.1	Jumlah Kantor Pos Pembantu Menurut Kecamatan di Kabupaten Lombok Utara, 2018–2021 .....	217
	<i>Number of Post Offices Subsidiaries by Subdistrict in Lombok Utara Regency, 2018–2021.....</i>	<i>217</i>
<b>9.</b>	<b>PERBANKAN, KOPERASI DAN HARGA-HARGA/BANKING, COOPERATIVE, AND PRICES .....</b>	<b>219</b>

	Halaman Page
9.1.	Jumlah Koperasi Aktif Menurut Kecamatan di Kabupaten Lombok Utara, 2020-2022..... 225 <i>Number of Active Cooperative by Subdistrict in Lombok Utara Regency, 2020-2022</i> ..... 225
9.2	Jumlah Koperasi Menurut Jenis Koperasi dan Kecamatan di Kabupaten Lombok Utara, 2022 ..... 226 <i>Number of Cooperative by Kind of Cooperative and Subdistrict in Lombok Utara Regency, 2022</i> ..... 226
<b>10.</b>	<b>PENGELUARAN PENDUDUK/POPULATION EXPENDITURE</b> ..... <b>227</b>
10.1	Rata-rata Pengeluaran per Kapita Sebulan Menurut Kelompok Komoditas (rupiah) di Kabupaten Lombok Utara, 2020-2022..... 233 <i>Monthly Average Expenditure per Capita by Commodity Group (rupiahs) in Lombok Utara Regency 2020-2022</i> ..... 233
10.2	Persentase Pengeluaran per Kapita Sebulan Menurut Kelompok Komoditas di Kabupaten Lombok Utara, 2020-2022 ..... 234 <i>Percentage of Monthly Expenditure per Capita by Commodity Group in Lombok Utara Regency, 2020-2022</i> ..... 234
10.3	Persentase Penduduk Menurut Golongan Pengeluaran Per Kapita Sebulan di Kabupaten Lombok Utara, 2020-2022..... 235 <i>Percentage of Population by Per Capita Spending Group a Month in Lombok Utara Regency, 2020-2022</i> ..... 235
<b>11.</b>	<b>PERDAGANGAN/TRADE</b> ..... <b>237</b>
11.1	Jumlah Sarana Perdagangan Menurut Jenisnya di Kabupaten Lombok Utara, 2019–2021 ..... 243 <i>Number of Trading Facilities by Type of Facility in Lombok Utara Regency, 2019–2021</i> ..... 243
<b>12.</b>	<b>SISTEM NERACA REGIONAL/SYSTEM OF REGIONAL ACCOUNTS</b> ..... <b>245</b>
12.1	Produk Domestik Regional Bruto Atas Dasar Harga Berlaku Menurut Lapangan Usaha (juta rupiah), 2018–2022 ..... 253 <i>Gross Regional Domestic Product at Current Market Prices by Industry (million rupiahs), 2018-2022</i> ..... 253
12.2	Produk Domestik Regional Bruto Atas Dasar Harga Konstan 2010 Menurut Lapangan Usaha (juta rupiah), 2018-2022..... 255 <i>Gross Regional Domestic Product at 2010 Constant Market Prices by Industry (million rupiahs), 2018-2022</i> ..... 255



12.3	Distribusi Persentase Produk Domestik Regional Bruto Atas Dasar Harga Berlaku Menurut Lapangan Usaha di Kabupaten Lombok Utara, 2018-2022.....	257
	<i>Percentage Distribution of Gross Regional Domestic Product at Current Market Prices by Industry in Lombok Utara Regency, 2018-2022 .....</i>	257
12.4	Laju Pertumbuhan Produk Domestik Regional Bruto Atas Dasar Harga Konstan 2010 Menurut Lapangan Usaha (persen), 2018–2022 .....	259
	<i>Growth Rate of Gross Regional Domestic Product at 2010 Constant Market Prices by Industry (percent), 2018-2022 .....</i>	259
12.5	Indeks Harga Implisit Produk Domestik Regional Bruto Seri 2010 Menurut Lapangan Usaha (Juta Rupiah), 2020-2022 .....	261
	<i>Gross Regional Domestic Product Implicit Price Index 2010 Series by Industry (Million Rupiah), 2020-2022 .....</i>	261
12.6	Laju Implisit Produk Domestik Regional Bruto Seri 2010 Menurut Lapangan Usaha (Persen), 2020-2022 .....	263
	<i>Growth Rate of Gross Regional Domestic Product at 2010 Constant Market Prices by Industry (percent), 2018-2022 .....</i>	263
12.7	Produk Domestik Regional Bruto Atas Dasar Harga Berlaku Menurut Jenis Pengeluaran di Kabupaten Lombok Utara (juta rupiah), 2018-2022 .....	265
	<i>Implicit Rate of Gross Regional Domestic Product at 2010 Series Prices by Industry (Percent), 2020–2022.....</i>	265
12.8	Produk Domestik Regional Bruto Atas Dasar Harga Konstan Menurut Jenis Pengeluaran di Kabupaten Lombok Utara (juta rupiah), 2018-2022 .....	266
	<i>Gross Regional Domestic Product at Constant Market Prices by Type of Expenditure in Lombok Utara Regency (million rupiahs), 2018-2022 ....</i>	266
12.9	Distribusi Persentase Produk Domestik Regional Bruto Atas Dasar Harga Berlaku Menurut Pengeluaran di Kabupaten Lombok Utara, 2018-2022.....	267
	<i>Percentage Distribution of Gross Regional Domestic Product at Current Market Prices by Expenditure in Lombok Utara Regency, 2018-2022 .....</i>	267
12.10	Laju Pertumbuhan Produk Domestik Regional Bruto Atas Dasar Harga Konstan 2010 Menurut Pengeluaran (persen), 2018–2022.....	268
	<i>Growth Rate of Gross Regional Domestic Product at 2010 Constant Market Prices by Expenditure (percent), 2018-2022 .....</i>	268

	Halaman Page
<b>13. PERBANDINGAN ANTAR KABUPATEN/KOTA/REGENCY/ MUNICIPAL COMPARISON .....</b>	<b>269</b>
13.1 Jumlah Penduduk Menurut Kabupaten/Kota di Provinsi Nusa Tenggara Barat, 2020-2022..... <i>Population by Regency/Municipality in Nusa Tenggara Barat Province, 2020-2022 .....</i>	279 279
13.2 Laju Pertumbuhan Ekonomi Menurut Kabupaten/Kota di Provinsi Nusa Tenggara Barat (persen), 2018-2022..... <i>Economic Growth by Regency/Municipality in Nusa Tenggara Barat Province (percent), 2018-2022 .....</i>	280 280
13.3 Jumlah Penduduk Miskin Menurut Kabupaten/Kota di Provinsi Nusa Tenggara Barat (ribu), 2018-2022..... <i>Number of Poor Population by Regency/Municipality in Nusa Tenggara Barat Province (thousand), 2018-2022 .....</i>	281 281
13.4 Persentase Penduduk Miskin Menurut Kabupaten/Kota di Provinsi Nusa Tenggara Barat (persen), 2018-2022..... <i>Percentage of Poor Population by Regency/Municipality in Nusa Tenggara Barat Province (percent), 2017-2021 .....</i>	282 282
13.5 Indeks Pembangunan Manusia Menurut Kabupaten/Kota di Provinsi Nusa Tenggara Barat, 2018-2022..... <i>Human Development Index by Regency/Municipality in Nusa Tenggara Barat Province, 2018-2022 .....</i>	283 283
13.6 Indeks Keparahan Kemiskinan ( $P_2$ ) Menurut Kabupaten/Kota di Provinsi Nusa Tenggara Barat, 2017-2021..... <i>Poverty Severity Index (<math>P_2</math>) by Regency/Municipality in Nusa Tenggara Barat Province (thousand), 2017-2021 .....</i>	284 284
13.7 Garis Kemiskinan Menurut Kabupaten/Kota di Provinsi Nusa Tenggara Barat (Rupiah), 2017-2021..... <i>Poverty Line by Regency/Municipality in Nusa Tenggara Barat Province (Rupiah), 2017-2021 .....</i>	285 285
13.8 Indeks Kedalaman Kemiskinan ( $P_1$ ) Menurut Kabupaten/Kota di Provinsi Nusa Tenggara Barat, 2017-2021..... <i>Poverty Gap Index (<math>P_1</math>) by Regency/Municipality in Nusa Tenggara Barat Province, 2017-2021 .....</i>	286 286
13.9 Umur Harapan Hidup saat Lahir Menurut Kabupaten/Kota di Provinsi Nusa Tenggara Barat (tahun), 2017-2021..... <i>Life Expectancy Rate at Birth by Regency/Municipality in Nusa Tenggara Barat Province (years), 2017-2021 .....</i>	287 287

13.10	Harapan Lama Sekolah Menurut Kabupaten/Kota di Provinsi Nusa Tenggara Barat (tahun), 2017–2021 .....	288
	<i>Expected Years of Schooling by Regency/Municipality in Nusa Tenggara Barat Province (years), 2017–2021 .....</i>	288
13.11	Rata-rata Lama Sekolah Menurut Kabupaten/Kota di Provinsi Nusa Tenggara Barat (tahun), 2017–2021 .....	289
	<i>Mean Years Schooling by Regency/Municipality in Nusa Tenggara Barat Province (years), 2017–2021 .....</i>	289
13.12	Pengeluaran per Kapita Disesuaikan Menurut Kabupaten/Kota di Provinsi Nusa Tenggara Barat (Ribu Rupiah/Orang/Tahun), 2017–2021 .....	290
	<i>Adjusted per Capita Expenditure by Regency/Municipality in Nusa Tenggara Barat Province (Thousand Rupiah/Person/Year), 2017–2021</i>	290

<https://lombokutarakab.bp.go.id>



## DAFTAR GAMBAR/LIST OF FIGURES

		Halaman <i>Page</i>
1.1	Luas Daerah menurut Kecamatan (%), 2022..... <i>Area of Subdistrict (%), 2022 .....</i>	6 6
1.2	Luas Daerah menurut Kecamatan (Hektare), 2022..... <i>Area of Subdistrict (Hectare), 2022 .....</i>	7 7
2.1	Jumlah Desa menurut Kecamatan, 2022 .....	18 18
2.2	Jumlah PNS menurut Tingkat Pendidikan, 2022 .....	19 19
3.1	Persentase Penduduk Berumur 15 Tahun Keatas Menurut Jenis Kegiatan, 2022 .....	51 51
3.2	Tingkat Partisipasi Angkatan Kerja, 2022..... <i>Economically Active Participation Rate, 2022.....</i>	52 52
4.1	Jumlah Sekolah menurut Kecamatan, 2022 .....	75 75
4.2	Jumlah Tenaga Kesehatan, 2022 .....	76 76
5.1	Produksi Pisang menurut Kecamatan (ton), 2022..... <i>Banana Production by Subdistrict (ton), 2022.....</i>	130 130
5.2	Produksi Durian menurut Kecamatan (ton), 2022 .....	131 131
6.1	Pelanggan PDAM menurut Kecamatan, 2022..... <i>Costumers PDAM by Subdistrict, 2022.....</i>	177 177
6.2	Jumlah Pelanggan Listrik, 2020-2022..... <i>Number of Electricity Customers,2020-2022 .....</i>	178 178
7.1	Jumlah Hotel Melati, 2016-2020..... <i>Number of Budget Hotels, 2016-2020.....</i>	190 190
7.2	Jumlah Wisatawan yang Menginap, 2016-2020 .....	191 191
8.1	Panjang Jalan (km), 2020 - 2022 .....	205 205

8.2	Kondisi Jalan Kabupaten, 2022.....	206
	<i>Regency Road Conditions, 2022</i> .....	206
9.1	Jumlah Koperasi Aktif, 2022.....	223
	<i>Number of Active Cooperative, 2022</i> .....	223
9.2	Jumlah Koperasi Menurut Jenis Koperasi, 2022 .....	224
	<i>Number of Cooperative by Kind of Cooperative, 2022</i> .....	224
10.1	Persentase Penduduk Menurut Golongan Pengeluaran Per Kapita Sebulan di Kabupaten Lombok Utara, 2022 .....	231
	<i>Percentage of Population by Per Capita Spending Group a Month in Lombok Utara, 2022</i> .....	231
10.2	Persentase Pengeluaran per Kapita Sebulan, 2020-2022 .....	232
	<i>Percentage of Monthly Expenditure per Capita, 2020-2022</i> .....	232
11.1	Sarana Perdagangan, 2020.....	241
	<i>Trading Facilities, 2020</i> .....	241
11.2	Sarana Perdagangan, 2021.....	242
	<i>Trading Facilities, 2021</i> .....	242
12.1	PDRB Kabupaten Lombok Utara (Juta Rp.), 2010 - 2022 .....	251
	<i>GRDP Lombok Utara Regency (Milions Rp.), 2010-2022</i> .....	251
12.2	Pertumbuhan Ekonomi Lombok Utara (%), 2010-2020.....	252
	<i>Economic Growth of Lombok Utara (%), 2010-2020</i> .....	252
13.1	Jumlah Penduduk (ribu), 2022.....	271
	<i>Jumlah Penduduk (ribu), 2022</i> .....	271
13.2	Indeks Pembangunan Manusia, 2022 .....	272
	<i>Human Development Index, 2022</i> .....	272

## PENJELASAN UMUM/EXPLANATORY NOTES

Tanda-tanda, satuan-satuan, dan lain-lainnya yang digunakan dalam publikasi ini adalah sebagai berikut:

*Symbols, measurement units, and acronyms which are used in this publication, are as follows:*

### 1. TANDA-TANDA/SYMBOLS

Data tidak tersedia/Data not available .....	: ...
Tidak ada atau nol /Null or zero .....	: -
Data dapat diabaikan/Data negligible .....	: 0
Tanda decimal/Decimal point .....	: ,
Data tidak dapat ditampilkan/Not applicable .....	: NA
Angka estimasi/Estimated figures .....	: e
Angka diperbaiki/Revised figures .....	: r
Angka sementara/Preliminary figures .....	: x
Angka sangat sementara/Very preliminary figures .....	: xx
Angka sangat sangat sementara/Very very preliminary figures .....	: xxx

### 2. SATUAN/UNITS

barel/barrel .....	: 158,99 liter/litres = 1/6,2898 m <sup>3</sup>
hektar (ha)/hectare (ha) .....	: 10 000 m <sup>2</sup>
kilometer (km)/kilometres (km) .....	: 1 000 meter/meters (m)
knot/knot .....	: 1,8523 km/jam (km/hour)
kuintal/quintal .....	: 100 kg
KWh .....	: 1 000 Watt hour
MWh .....	: 1 000 KWh
liter (untuk beras)/litre (for rice) .....	: 0,80 kg
MMSCF .....	: 1/35,3 m <sup>3</sup>
metrik ton (m.ton)/metric ton (m. ton) .....	: 0,98421 long ton = 1 000 kg
ons/ounce .....	: 28,31 gram/grams
ton .....	: 1 000 kg

Satuan lain: buah, dus, butir, helai/lembar, kaleng, batang, pulsa, ton kilometer (ton-km), jam, menit, persen (%).

*Other units: unit, pack, pieces, sheet, tin, pulse, ton-kilometres(ton-km), hour, minute, percent (%).*

Perbedaan angka di belakang koma disebabkan oleh pembulatan angka.

*The difference in decimal numbers is caused by rounding.*

<https://lombokutarakab.bps.go.id>



## DAFTAR SINGKATAN/ LIST OF ABBREVIATIONS

SI	: Stasiun Iklim
SIMPK	: Stasiun Meteorologi Pertanian Khusus
t.t	: Tempat tidur
BCG	: Bacillus Calmette Guerin
DPT	: Difteri, Pertusis, Tetanus
TT	: Tetanus Toxoid
IOT	: Industri Obat Tradisional/ <i>Traditional Medicine Industry</i>
IKOT	: Industri Kecil Obat Tradisional/ <i>Traditional Medicine Small</i>
Alkes	: Alat kesehatan/ <i>Health Kits</i>
PKRT	: Perbekalan Kesehatan Rumah tangga/ <i>Household Health Logistics</i>
Kompl	: Komplemen/ <i>Complement</i>
IRTP	: Industri Pangan Produksi Rumah Tangga/ <i>Foods Home Industry</i>
PBF	: Pedagang Besar Farmasi/ <i>Pharmacy Whole-seller</i>
GFK	: Gudang Farmasi Kab/Kota/Regency/ <i>Municipality Pharmacy Warehouse</i>
RB	: Rumah Bersalin/ <i>Delivery House</i>
Pustu	: Puskesmas pembantu/ <i>Auxiliary Public Health Center</i>
BP	: Balai Pengobatan/ <i>Polyclinic</i>
TPS	: Tempat Pembuangan Sementara / <i>landfill</i>
Jamkesmas	: Jaminan kesehatan masyarakat miskin/ <i>Poor public health insurance</i>
PJKMU	: Program Jaminan Kesehatan Masyarakat Umum
SIUP	: Surat Ijin Usaha Perdagangan/ <i>Trading Permission Letter</i>
TDP	: Tanda Daftar Perusahaan/ <i>Company Registration Identity</i>
API	: Angka Pengenal Importir/ <i>Importer's Identity Number</i>

## Statistik Kunci, 2020-2022 Key Statistics, 2020-2022

Rincian/Description	Satuan/Unit	2020	2021	2022
(1)	(2)	(3)	(4)	(5)
<b>SOSIAL/SOCIAL</b>				
Penduduk <sup>1</sup> /Population <sup>1</sup>	jiwa/people	247.400	-	-
Angka Harapan Hidup <sup>1-e</sup> /Life Expectancy Rate <sup>1</sup>	tahun/years	67,17	-	-
Penduduk Miskin <sup>2</sup> /Poor People <sup>2</sup>	ribu/ thousand	59,86	-	-
Persentase Penduduk Miskin <sup>2</sup> Percentage of Poor People <sup>2</sup>	%	26,99	-	-
Indeks Pembangunan Manusia-IPM <sup>3</sup> Human Development Index <sup>3</sup>	-	64,42	-	-
<b>EKONOMI/ECONOMIC</b>				
Produk Domestik Regional Bruto (PDRB) Harga Berlaku <sup>4</sup> Gross Regional Domestic Bruto (GRDP) at Current Price <sup>4</sup>	Miliar rupiah Billion rupiahs	4.548,74	-	-
Laju Pertumbuhan Ekonomi <sup>5</sup> /Economic Growth <sup>5</sup>	%	-7,44	-	-

- Catatan/Notes: <sup>1</sup> Data 2020: Hasil Sensus Penduduk 2020/Data in 2020: Results of Population Census 2020. Data 2022: Proyeksi Interim tahun 2020-2023 (Pertengahan tahun/Juni).
- <sup>2</sup> Kondisi Maret/Condition at March
- <sup>3</sup> Sejak tahun 2010, IPM dihitung dengan metode baru. Komponen IPM metode baru adalah angka harapan hidup saat lahir, harapan lama sekolah, rata-rata lama sekolah, dan pengeluaran per kapita/Since 2010, HDI was calculated using new method. New HDI component are life expectancy at birth, expected years of schooling, means years of schooling, and expenditure per capita
- <sup>4</sup> Mulai tahun 2010 mengadopsi System of National Account 2008 (SNA 2008)/Since 2010 is in line with System of National Account 2008 (SNA 2008)
- <sup>5</sup> Sebelum 2011 menggunakan tahun dasar 2000 (2000=100), mulai 2011 menggunakan tahun dasar 2010 (2010=100)/Before 2011 using 2000 base year (2000=100), since 2011 using 2010 base year (2010=100)

1

# GEOGRAFI

dan Iklim

Kabupaten Lombok Utara memiliki  
**5 Kecamatan, 43 Desa**

809,53 km<sup>2</sup>

**Luas Wilayah**

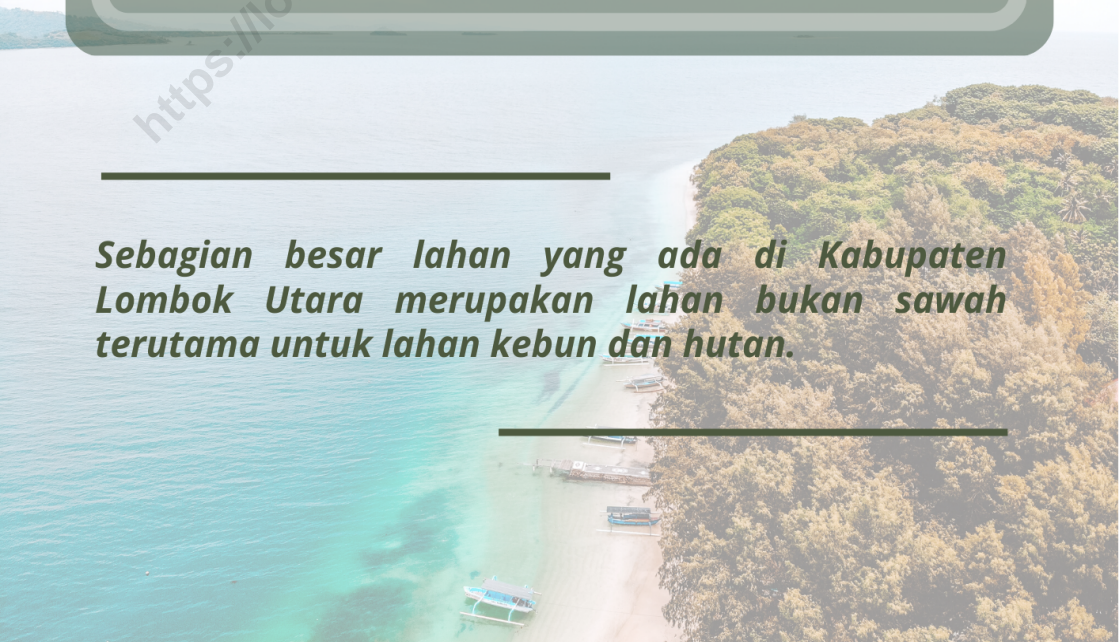
40,65 %

**Merupakan Luas  
Kecamatan Bayan**

---

*Sebagian besar lahan yang ada di Kabupaten Lombok Utara merupakan lahan bukan sawah terutama untuk lahan kebun dan hutan.*

---





**PENJELASAN TEKNIS**

1. Berdasarkan posisi geografisnya, Kabupaten Lombok Utara memiliki batas-batas: Utara - Laut Jawa; Selatan - Kecamatan Gunung Sari dan Narmada Kabupaten Lombok Barat dan Kecamatan Batukliang Kabupaten Lombok Tengah; Barat - Selat Lombok dan Kecamatan Batu Layar Kabupaten Lombok Barat; Timur - Kecamatan Sambelia Kabupaten Lombok Timur.
2. Kecamatan merupakan daerah administrasi tingkat III, dibawah kabupaten atau kota. Kabupaten Lombok Utara memiliki lima kecamatan yaitu Pemenang, Tanjung, Gangga, Kayangan dan Bayan.
3. Ibukota Kecamatan adalah pusat penyelenggaraan pemerintahan di kecamatan. Secara spesifik ibukota kecamatan merupakan desa tempat kantor kecamatan berkedudukan.
4. Luas adalah besarnya wilayah cakupan dari suatu pemerintahan baik itu negara, provinsi, kabupaten/kota, kecamatan dan kelurahan/desa.
5. Persentase terhadap luas kabupaten adalah persentase luas kecamatan terhadap luas kabupaten secara keseluruhan.
6. Pulau, menurut KBBI, adalah tanah (daratan) yang dikelilingi air (di laut, di sungai atau di danau).

**TECHNICAL NOTES**

1. *In term of geographic position, Lombok Utara Regency has boundaries as follows: North - Java Sea; South - Gunung Sari Subdistrict and Narmada Subdistrict of Lombok Barat Regency and also Batukliang Subdistrict of Lombok Tengah Regency; West - Lombok Strait and Batu Layar Subdistrict of Lombok Barat Regency; East - Sambelia Subdistrict of Lombok Timur Regency.*
2. *The term subdistrict, in the context of Indonesia, refer the third-level administrative subdivision, below regency or city. Lombok Utara Regency has five subdistricts namely Pemenang, Tanjung, Gangga, Kayangan and Bayan.*
3. *The Capital of Subdistrict is the center of governance in the subdistrict. Specifically the capital of subdistrict is the village where the subdistrict office is located.*
4. *Total area is the size of the area of the scope of a government, whether it is state, province, regency/city, subdistrict or village.*
5. *Percentage to Regency's Area is the percentage of subdistrict's area to regency's total area.*
6. *Island, according to KBBI, is land surrounded by water (by sea, by river or by lake).*

7. Meter di atas permukaan laut (mdpl) adalah pengukuran standar dalam satuan meter untuk menjelaskan sebuah jarak vertikal (ketinggian) suatu wilayah dari permukaan laut.
  8. Jarak ke Ibukota adalah jarak yang diukur dari ibukota kecamatan ke ibukota kabupaten.
  9. Data Iklim dikumpulkan dari Badan Meteorologi, Klimatologi dan Geofisika.
7. *Metres above sea level (m.a.s.l) is a standart metric measurment in metres of vertical distance (altitude) of a location in reference to a historic mean sea level taken as a vertical datum.*
  8. *Distance to the Capital is the distance measured from the capital of subdistrict to the capital of regency.*
  9. *Climate Data collected from the Meteorology, Climatology and Geophysics Agency.*

<https://lombokutarakab.bps.go.id>

**ULASAN**

Propinsi Nusa Tenggara Barat (NTB), terdiri dari 8 Kabupaten yakni Lombok Barat, Lombok Tengah, Lombok Timur, Lombok Utara, Sumbawa, Sumbawa Barat, Dompu dan Bima, dan 2 Kota, Mataram dan Bima. Kabupaten Lombok Utara merupakan kabupaten termuda di Provinsi Nusa Tenggara Barat. Secara geografis, Kabupaten Lombok Utara berbatasan langsung dengan Laut Jawa di sebelah Utara, sedangkan di sebelah selatan berbatasan dengan Lombok Barat. Sebelah Timur berbatasan dengan Lombok Tengah, Lombok Timur dan sebelah Barat berbatasan dengan Selat Lombok.

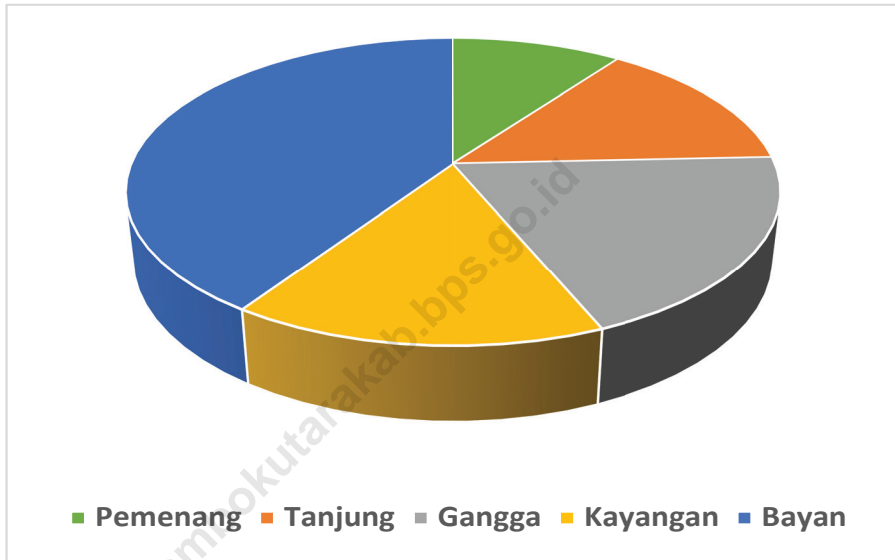
Luas wilayah Kabupaten Lombok Utara mencapai 80.953 hektar. Sebagian besar lahan yang ada di Kabupaten Lombok Utara merupakan lahan bukan sawah terutama untuk lahan kebun dan hutan.

**DESCRIPTION**

*Nusa Tenggara Barat (NTB) Province consists of 8 regency, there are West Lombok, Central Lombok, East Lombok, North Lombok Sumbawa, Sumbawa Barat, Dompu and Bima, and consist of 2 municipality, Mataram and Bima. Lombok Utara Regency is the youngest regency in Nusa Tenggara Barat Province. Geographically, Lombok Utara Regency bordering directly adjacent to the Jawa Sea to the north, in the South by Lombok Barat Regency. In the eastern borders of Lombok Tengah Regency and Lombok Timur Regency dan the west bordering with Lombok Strait.*

*The total area of Lombok Utara Regency reached 80.953 hectares. Most of the existing land in the Lombok Utara Regency is not a paddy field, especially for agricultural lands and forests.*

Gambar 1.1 Luas Daerah menurut Kecamatan (%), 2022  
Figures 1.1 Area of Subdistrict (%), 2022

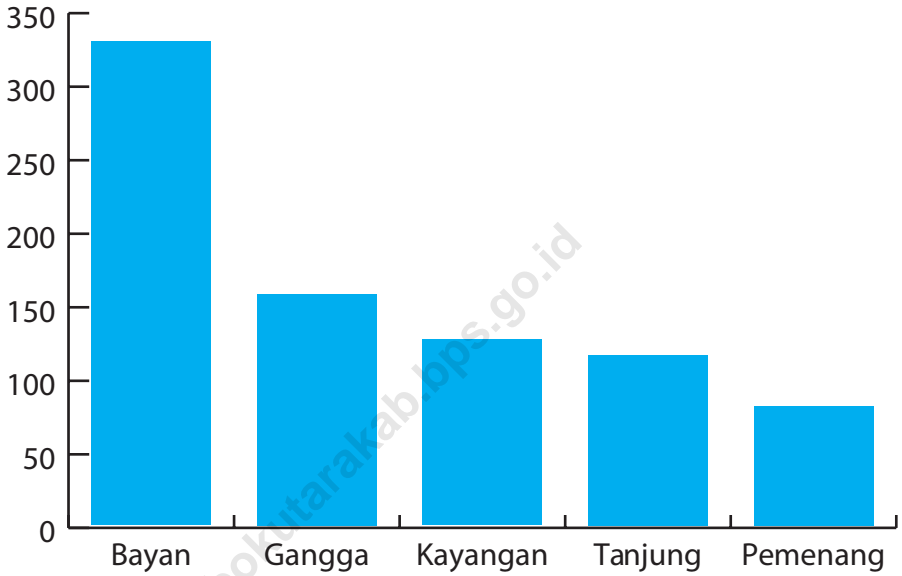


Sumber/Source : Bagian Pemerintahan Kantor Bupati Lombok Utara/Regional Office Government of Lombok Utara Regency



Gambar  
Figures 1.2

**Luas Daerah menurut Kecamatan (Hektare), 2022**  
**Area of Subdistrict (Hectare), 2022**



Sumber/Source : Bagian Pemerintahan Kantor Bupati Lombok Utara/Regional Office Government of Lombok Utara Regency

## 1.1 KEADAAN GEOGRAFI GEOGRAPHY CONDITION

**Tabel**  
**Table** 1.1.1 **Luas Daerah dan Jumlah Pulau Menurut Kecamatan di Kabupaten Lombok Utara, 2022**  
**Total Area and Number of Islands by Subdistrict in Lombok Utara Regency, 2022**

Kecamatan Subdistrict	Ibukota Kecamatan Capital of Subdistrict	Luas Total Area (km <sup>2</sup> /sq.km)
(1)	(2)	(3)
PEMENANG	Pemenang Timur	81,09
TANJUNG	Tanjung	115,64
GANGGA	Gondang	157,35
KAYANGAN	Kayangan	126,35
BAYAN	Anyar	329,1
<b>LOMBOK UTARA</b>	<b>Tanjung</b>	<b>809,53</b>

Lanjutan Tabel/*Continued Table* 1.1.1

Kecamatan <i>Subdistrict</i>	Persentase terhadap Luas Kabupaten <i>Percentage to Regency's Area</i>	Jumlah Pulau <i>Number of Islands</i>
(1)	(4)	(5)
PEMENANG	10,02	3
TANJUNG	14,28	0
GANGGA	19,44	0
KAYANGAN	15,61	0
BAYAN	40,65	0
<b>LOMBOK UTARA</b>	<b>100</b>	<b>3</b>

Sumber/*Source*: Bagian Pemerintahan Kantor Bupati Lombok Utara/*Regional Office Government of Lombok Utara Regency*

Tabel  
Table 1.1.2

**Tinggi Wilayah dan Jarak ke Ibukota Kabupaten Menurut Kecamatan di Kabupaten Lombok Utara, 2022**  
**Altitude and Distance to the Capital of Regency by Subdistrict in Lombok Utara Regency, 2022**

Kecamatan Subdistrict	Tinggi Wilayah (mdpl) Altitude (m a.s.l)	Jarak ke Ibukota (km) Distance to the Capital (km)
(1)	(2)	(3)
PEMENANG	10	9
TANJUNG	5	0
GANGGA	5	7
KAYANGAN	5	25
BAYAN	7	40

Sumber/Source: Bagian Pemerintahan Kantor Bupati Lombok Utara/Regional Office Government of Lombok Utara Regency

## 1.2 KEADAAN IKLIM CLIMATE CONDITION

**Tabel** 1.2.1 **Pengamatan Iklim Menurut Bulan di Kabupaten Lombok Utara, 2022**  
**Table** *Observation of Climate by Month in Lombok Utara Regency, 2022*

Bulan Month	Jumlah Curah Hujan (mm) Number of Precipitation (mm)	Jumlah Hari Hujan (hari) Number of Rainy Days (day)	Rata-Rata Harian Penyinaran Matahari (jam) Duration of Sunshine (hours)
(1)	(2)	(3)	(4)
Januari/January	302,1	20	4,7
Februari/February	146,1	14	5,3
Maret/March	177,0	16	5,8
April/April	140,0	11	6,5
Mei/May	43,3	5	6,1
Juni/June	90,5	9	7,0
Juli/July	39,4	2	7,6
Agustus/August	18,9	3	8,0
September/September	19,7	8	7,7
Oktober/October	356,0	24	5,3
November/November	240,6	19	4,4
Desember/December	298,6	15	4,6

Sumber/Source: Badan Meteorologi, Klimatologi dan Geofisika Kota Mataram/Meteorology, Climatology and Geophysics Agency Mataram Municipality

<https://lombokutarakab.bps.go.id>

Sumber/Source: Badan Meteorologi, Klimatologi dan Geofisika /*Meteorology, Climatology and Geophysics Agency*

# 2

# PEMERINTAHAN

*pemerintahan*



## Jumlah Pegawai Negeri Sipil (PNS) Menurut Jenis Kelamin

60,4%

Laki-Laki

39,6%

Perempuan

## Jumlah Pegawai Negeri Sipil (PNS) Menurut Jenis Pendidikan



0,50%

Sampai dengan SD

1,01%

SMP

18,48%

SMA

3,77%

Diploma I-II

11,14%

Diploma III

65,10%

Sarjana/  
Doktor

## Jumlah Pegawai Negeri Sipil (PNS) Menurut Golongan

1

0,85%

2

19,95%

3

57,92%

4

21,27%







**PENJELASAN TEKNIS****TECHNICAL NOTES**

1. Desa adalah kesatuan masyarakat hukum yang memiliki batas wilayah yang berwenang untuk mengatur dan mengurus urusan pemerintahan dan kepentingan masyarakat setempat berdasarkan prakarsa masyarakat, hak asal usul, dan/atau hak tradisional yang diakui dan dihormati dalam sistem pemerintahan Negara Kesatuan Republik Indonesia.
  2. Anggota Dewan Perwakilan Rakyat Daerah (DPRD) dipilih melalui pemilihan umum (pemilu) dan dilantik dalam masa jabatan lima tahun.
  3. Pegawai Negeri Sipil yang selanjutnya disingkat PNS adalah warga negara Indonesia yang memenuhi syarat tertentu, diangkat sebagai Pegawai ASN secara tetap oleh pejabat pembina kepegawaian untuk menduduki jabatan pemerintahan.
  4. Jabatan Fungsional adalah sekelompok jabatan yang berisi fungsi dan tugas berkaitan dengan pelayanan fungsional yang berdasarkan pada keahlian dan keterampilan tertentu.
  5. Jabatan struktural adalah suatu kedudukan yang menunjukkan tugas, tanggung jawab, wewenang, dan hak seorang Pegawai Negeri Sipil dalam rangka memimpin suatu satuan organisasi negara. Kedudukan jabatan struktural bertingkat-
1. *Village is a legal community unit that has the authority to manage government affairs and the interests of the local community based on community initiatives, original rights, and/or traditional rights that are recognized and respected in the government system of the Unitary State of the Republic of Indonesia.*
  2. *Regional House of Representatives (DPRD) members are elected through a general election and appointed for a five-years membership.*
  3. *Civil Servants hereinafter abbreviated as PNS are Indonesian citizens who meet certain requirements, was appointed as Officer ASN regularly by the staff development officer position in government.*
  4. *Functional Occupation is a group of occupations that contain functions and tasks related to functional services based on specific expertise and skills.*
  5. *Structural occupation is a occupation that shows the duties, responsibilities, authority, and rights of a Civil Servant in order to lead a unit of state organization. Structural occupations are also positions that are explicitly in the organizational structure. Structural*

tingkat dari tingkat yang terendah (eselon V) hingga yang tertinggi (eselon I/a).

*occupations are stratified from the lowest level (echelon V) to the highest level (echelon I / a).*

6. Pangkat merupakan kedudukan yang menunjukkan tingkatan Jabatan berdasarkan tingkat kesulitan, tanggung jawab, dampak, dan persyaratan kualifikasi pekerjaan yang digunakan sebagai dasar penggajian.
  7. Realisasi Penerimaan dan Pengeluaran Pemerintah Kabupaten adalah realisasi/ perhitungan APBD Kabupaten pada tiap tahun anggaran.
  8. Pendapatan Asli Daerah (PAD) adalah pendapatan yang diperoleh daerah yang dipungut berdasarkan peraturan daerah sesuai dengan peraturan perundang-undangan, guna keperluan daerah yang bersangkutan dalam membiayai kegiatannya.
  9. Dana Perimbangan adalah dana yang bersumber dari pendapatan APBN yang dialokasikan kepada Daerah untuk mendanai kebutuhan daerah dalam rangka pelaksanaan desentralisasi.
  10. Lain-lain Pendapatan yang Sah adalah pendapatan lainnya dari pemerintah pusat dan atau dari instansi pusat, serta dari daerah lainnya.
6. *Hierarchy is a position that shows the level of occupation based on the level of difficulty, responsibility, impact, and job qualification requirements that are used as a basis for payroll.*
  7. *Actual revenue and expenditure of Regency Government is the realization/ regency budget calculations for every fiscal year.*
  8. *Original Local Government Revenue is revenue that withheld based on local regulations in accordance with the legislation, for the purposes of financing their activities.*
  9. *Balanced Budget is the fund coming from the state budget that allocated to regions to fund their needs in the context of decentralization.*
  10. *Other Legal Revenue is other income that coming from the central government and or from the central agencies, as well as from other local government.*

**ULASAN****DESCRIPTION**

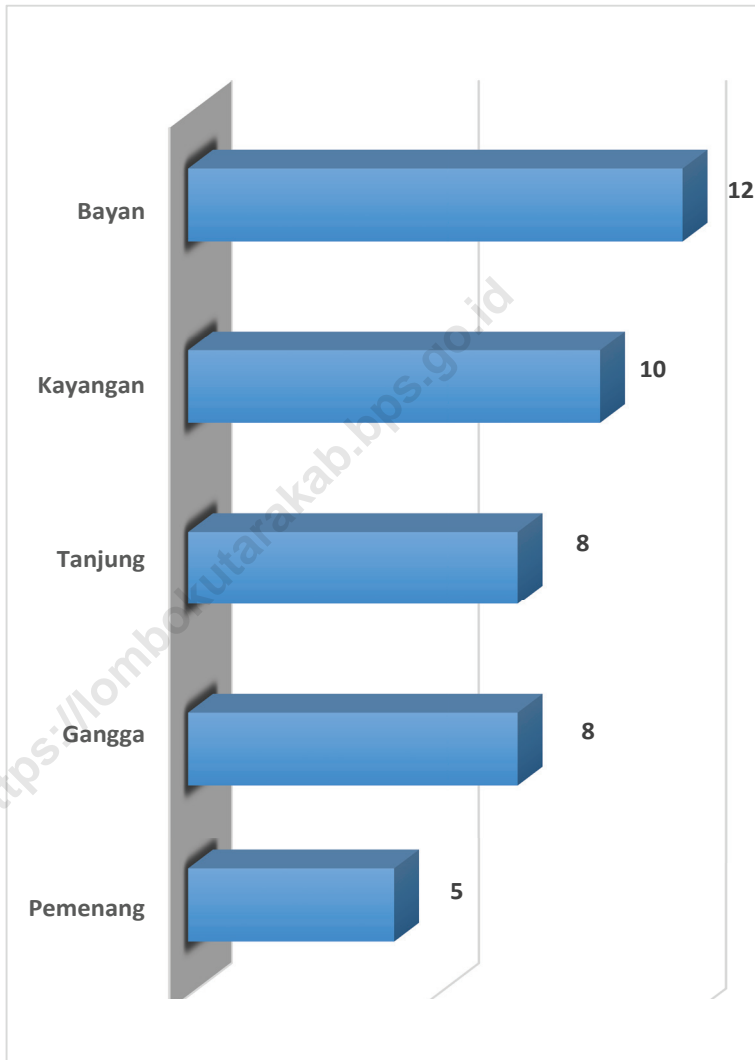
Berdasarkan pembagian daerah administratif pada tahun 2020 wilayah Kabupaten Lombok Utara, terbagi menjadi 5 kecamatan, dengan jumlah desa sebanyak 43 desa. Kecamatan Bayan dengan jumlah desa sebanyak 12 desa merupakan kecamatan dengan jumlah desa terbanyak dibandingkan dengan desa di kecamatan lainnya.

Jumlah PNS di Kabupaten Lombok Utara didominasi oleh laki-laki sebanyak 1.557 pegawai. Pendidikan tertinggi yang ditamatkan terbanyak oleh PNS di Kabupaten Lombok Utara adalah S-1 atau D-IV.

*Based on the division of administrative regions in 2020, the district of Lombok Utara, divided into 5 districts, with the number of villages 43 villages. Bayan subdistrict have 12 vilages which subdistrict with the most number of village compared to the other districts.*

*The number of civil servants in North Lombok Regency is dominated by men with 1,557 employees. The highest level of education completed by civil servants in North Lombok Regency is S-1 or D-IV.*

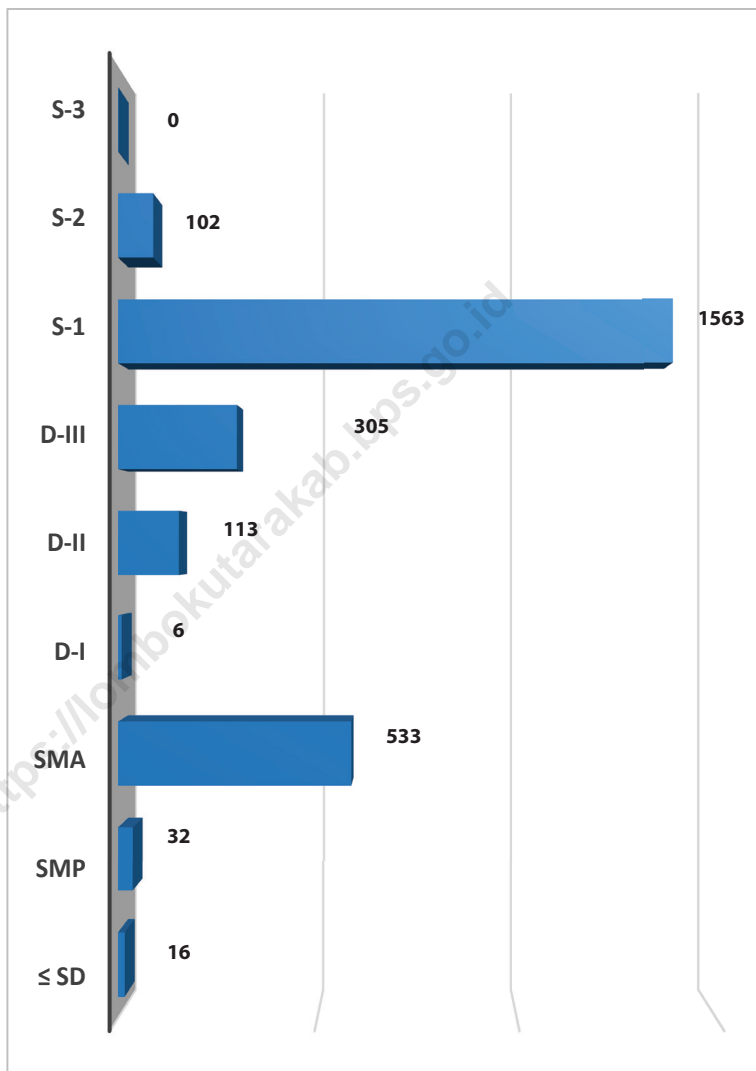
Gambar 2.1 Jumlah Desa menurut Kecamatan, 2022  
Figures 2.1 Number of Villages by Subdistrict, 2022



Sumber/Source: Bagian Pemerintahan Kantor Bupati Lombok Utara/Regional Office Government of Lombok Utara Regency

Gambar  
Figures 2.2

**Jumlah PNS menurut Tingkat Pendidikan, 2022**  
**Number of Civil Servants by Education Level, 2022**



Sumber/Source: BKD-PSDM Kabupaten Lombok Utara/ Regional Employment Board and Human Resources Development Lombok Utara Regency

## 2.1 WILAYAH ADMINISTRATIF ADMINISTRATIVE AREA

**Tabel** 2.1.1 **Jumlah Desa/Kelurahan Menurut Kecamatan di Kabupaten Lombok Utara, 2018–2022**  
**Table** 2.1.1 **Number of Villages/Kelurahan by Subdistrict in Lombok Utara Regency, 2018–2022**

Kecamatan Subdistrict	2018	2019	2020	2021	2022
(1)	(2)	(3)	(4)	(5)	(6)
PEMENANG	4	4	5	5	5
TANJUNG	7	7	8	8	8
GANGGA	5	5	8	8	8
KAYANGAN	8	8	10	10	10
BAYAN	9	9	12	12	12
<b>LOMBOK UTARA</b>	<b>33</b>	<b>33</b>	<b>43</b>	<b>43</b>	<b>43</b>

Sumber/Source: DP2KB-PMD Kabupaten Lombok Utara/Regional Office Government of Lombok Utara Regency

## 2.2 DEWAN PERWAKILAN RAKYAT DAERAH THE REGIONAL HOUSE OF REPRESENTATIVE

Tabel 2.2.1 Jumlah Anggota Dewan Perwakilan Rakyat Daerah Menurut Partai Politik dan Jenis Kelamin di Kabupaten Lombok Utara, 2022  
*Number of Members of The Regional House of Representatives by Political Parties and Sex in Lombok Utara Regency, 2022*

Partai Politik <i>Political Party</i>	Jenis Kelamin/Sex		Jumlah <i>Total</i>
	Laki-laki <i>Male</i>	Perempuan <i>Female</i>	
(1)	(2)	(3)	(4)
PKB	2	1	3
GERINDRA	5	0	5
PDI-PERJUANGAN	3	0	3
GOLKAR	4	0	4
NASDEM	2	0	2
PKS	1	0	1
PERINDO	0	0	0
PPP	2	0	2
PSI	0	0	0
PAN	4	0	4
HANURA	0	0	0
DEMOKRAT	4	0	4
PBB	2	0	2
PKPI	0	0	0
<b>Jumlah/Total</b>	<b>29</b>	<b>1</b>	<b>30</b>

Sumber/Source:

Sekretariat DPRD Kabupaten Lombok Utara/ *Secretariat of The Regional House of Representative of Lombok Utara Regency*

Tabel  
Table 2.2.2

**Jumlah Keputusan Dewan Perwakilan Rakyat Daerah  
Lombok Utara, 2022**  
*Number of Legislative Decision of Representative Office in  
North Lombok Regency, 2022*

Keputusan Decision	Bulan Month				
	Januari January	Februari February	Maret March	April April	Mei May
(1)	(2)	(3)	(4)	(5)	(6)
Peraturan Daerah <i>Local Regulation</i>	0	0	0	0	0
Keputusan DPRD <i>Representative Decision</i>	2	1	1	2	2
Keputusan Pimpinan DPRD <i>Representative Leadership Decision</i>	1	0	0	1	0
Lainnya <i>Others</i>	0	0	0	0	0
<b>Jumlah/Total</b>	<b>3</b>	<b>1</b>	<b>1</b>	<b>3</b>	<b>2</b>



Lanjutan Tabel/*Continued Table 2.2.2*

Keputusan <i>Decision</i>	Bulan <i>Month</i>				
	Juni <i>June</i>	Juli <i>July</i>	Agustus <i>August</i>	September <i>September</i>	Oktober <i>October</i>
(1)	(7)	(8)	(9)	(10)	(11)
Peraturan Daerah <i>Local Regulation</i>	3	0	1	0	1
Keputusan DPRD <i>Representative Decision</i>	3	0	0	4	2
Keputusan Pimpinan DPRD <i>Representative Leadership Decision</i>	0	0	0	1	1
Lainnya <i>Others</i>	0	0	0	0	0
<b>Jumlah/Total</b>	<b>6</b>	<b>0</b>	<b>1</b>	<b>5</b>	<b>4</b>

Lanjutan Tabel/*Continued Table 2.2.2*

Keputusan <i>Decision</i>	Bulan <i>Month</i>		Jumlah <i>Total</i>
	November <i>November</i>	Desember <i>December</i>	
(1)	(12)	(13)	(14)
Peraturan Daerah <i>Local Regulation</i>	0	1	6
Keputusan DPRD <i>Representative Decision</i>	2	0	19
Keputusan Pimpinan DPRD <i>Representative Leadership Decision</i>	0	1	5
Lainnya <i>Others</i>	0	0	0
<b>Jumlah/Total</b>	<b>2</b>	<b>2</b>	<b>30</b>

Sumber/Source: Sekretariat DPRD Lombok Utara, 2022/*Local Legislative of North Lombok Regency Secretariat, 2022*

## 2.3 SUMBER DAYA MANUSIA HUMAN RESOURCES

Tabel 2.3.1 Jumlah Pegawai Negeri Sipil Menurut Jabatan dan Jenis Kelamin di Kabupaten Lombok Utara, Desember 2021 dan Desember 2022  
*Number of Civil Servants by Occupation and Sex in Lombok Utara Regency, December 2021 and December 2022*

Jabatan <i>Occupation</i>	2021		
	Laki-laki <i>Male</i>	Perempuan <i>Female</i>	Jumlah <i>Total</i>
(1)	(2)	(3)	(4)
Fungsional Tertentu <i>Specific Functional</i>	997	838	1 835
Fungsional Umum <i>Staf General Functional</i>	404	143	547
<b>Struktural/Structural</b>			
Eselon IV/4th Echelon	106	33	139
Eselon III/3rd Echelon	105	19	124
Eselon II/2nd Echelon	27	2	29
Eselon I/1st Echelon	0	0	0
<b>Jumlah/Total</b>	<b>1 639</b>	<b>1 035</b>	<b>2 674</b>

Lanjutan Tabel/Continued Table 2.3.1

Jabatan Occupation	2022		
	Laki-laki Male	Perempuan Female	Jumlah Total
(1)	(5)	(6)	(7)
Fungsional Tertentu <i>Specific Functional</i>	939	811	1 750
Fungsional Umum <i>Staf General Functional</i>	384	152	536
<b>Struktural/Structural</b>			
Eselon IV/4th Echelon	105	34	139
Eselon III/3rd Echelon	104	20	124
Eselon II/2nd Echelon	25	2	27
Eselon I/1st Echelon	0	0	0
<b>Jumlah/Total</b>	<b>1 557</b>	<b>1 019</b>	<b>2 576</b>

Sumber/Source:

BKD-PSDM Kabupaten Lombok Utara/ Regional Employment Board and Human Resources Development Lombok Utara Regency

Tabel  
Table 2.3.2**Jumlah Pegawai Negeri Sipil Menurut Tingkat Pendidikan dan Jenis Kelamin di Kabupaten Lombok Utara, 2021-2022*****Number of Civil Servants by Educational Level and Sex in Lombok Utara Regency, 2021-2022***

Tingkat Pendidikan <i>Educational Level</i>	2021		Jumlah <i>Total</i>
	Laki-laki <i>Male</i>	Perempuan <i>Female</i>	
(1)	(2)	(3)	(4)
Sampai dengan SD <i>Up to Primary School</i>	16	0	16
SMP/Sederajat <i>General Vocational Junior High School</i>	29	3	32
SMA/Sederajat <i>General/Vocational Senior High School</i>	377	157	534
Diploma I/Akta I <i>Diploma I/Akta I</i>	2	4	6
Diploma II/Akta II <i>Diploma II/Akta II</i>	84	30	114
Diploma III/Akta III/Sarjana Muda <i>Diploma III/Akta III/Bachelor</i>	95	209	304
S-1 atau D-IV/ <i>Bachelor</i>	963	605	1 568
S-2/ <i>Magister</i>	73	27	100
S-3/ <i>Doctor/Ph.D</i>	0	0	0
<b>Jumlah/Total</b>	<b>1 639</b>	<b>1 035</b>	<b>2 674</b>

Lanjutan Tabel/Continued Table 2.3.2

Tingkat Pendidikan Educational Level	2022		
	Laki-laki Male	Perempuan Female	Jumlah Total
(1)	(2)	(3)	(4)
Sampai dengan SD <i>Up to Primary School</i>	13	0	13
SMP/Sederajat <i>General Vocational Junior High School</i>	24	2	26
SMA/Sederajat <i>General/Vocational Senior High School</i>	333	143	476
Diploma I/Akta I, Diploma II/Akta II <i>Diploma I/Akta I, Diploma II/Akta II</i>	66	31	97
Diploma III/Akta III/Sarjana Muda <i>Diploma III/Akta III/Bachelor</i>	86	201	287
S-1 atau D-IV/ <i>Bachelor</i>	960	614	1 574
S-2/ <i>Magister</i>	75	28	103
S-3/ <i>Doctor/Ph.D</i>	0	0	0
<b>Jumlah/Total</b>	<b>1 557</b>	<b>1 019</b>	<b>2 576</b>

Sumber/Source:

BKD-PSDM Kabupaten Lombok Utara/ Regional Employment Board and Human Resources Development Lombok Utara Regency

Tabel  
Table 2.3.3

**Jumlah Pegawai Negeri Sipil Menurut Tingkat Kepangkatan dan Jenis Kelamin di Kabupaten Lombok Utara, 2021-2022**

*Number of Civil Servants by Hierarchy and Sex in Lombok Utara Regency, 2021-2022*

Pangkat/Golongan/Ruang Hierarchy	2021		
	Laki-laki Male	Perempuan Female	Jumlah Total
(1)	(2)	(3)	(4)
1. I/A (Juru Muda)	0	0	0
2. I/B (Juru Muda Tingkat I)	3	0	3
3. I/C (Juru)	5	0	5
4. I/D (Juru Tingkat I)	22	2	24
<b>Golongan I/Range I</b>			
5. II/A (Pengatur Muda)	14	4	18
6. II/B (Pengatur Muda Tingkat I)	101	45	146
7. II/C (Pengatur)	77	92	169
8. II/D (Pengatur Tingkat I)	147	79	226
<b>Golongan II/Range II</b>			
9. III/A (Penata Muda)	306	322	628
10. III/B (Penata Muda Tingkat I)	186	148	334
11. III/C (Penata)	163	95	258
12. III/D (Penata Tingkat I)	213	117	330
<b>Golongan III/Range III</b>			
13. IV/A (Pembina)	290	104	394
14. IV/B (Pembina Tingkat I)	96	27	123
15. IV/C (Pembina Utama Muda)	16	0	16
16. IV/D (Pembina Utama Madya)	0	0	0
17. IV/E (Pembina Utama)	0	0	0
<b>Golongan IV/Range IV</b>			
<b>Jumlah/Total</b>	<b>1 639</b>	<b>1 035</b>	<b>2 674</b>

Lanjutan Tabel/Continued Table 2.3.3

Pangkat/Golongan/Ruang Hierarchy	2022		
	Laki-laki Male	Perempuan Female	Jumlah Total
(1)	(5)	(6)	(7)
1. I/A (Juru Muda)	0	0	0
2. I/B (Juru Muda Tingkat I)	1	0	1
3. I/C (Juru)	6	0	6
4. I/D (Juru Tingkat I)	15	0	15
<b>Golongan I/Range I</b>			
5. II/A (Pengatur Muda)	14	2	16
6. II/B (Pengatur Muda Tingkat I)	66	24	90
7. II/C (Pengatur)	52	50	102
8. II/D (Pengatur Tingkat I)	180	126	306
<b>Golongan II/Range II</b>			
9. III/A (Penata Muda)	309	325	634
10. III/B (Penata Muda Tingkat I)	151	130	281
11. III/C (Penata)	176	104	280
12. III/D (Penata Tingkat I)	183	114	297
<b>Golongan III/Range III</b>			
13. IV/A (Pembina)	267	116	383
14. IV/B (Pembina Tingkat I)	112	27	139
15. IV/C (Pembina Utama Muda)	25	1	26
16. IV/D (Pembina Utama Madya)	0	0	0
17. IV/E (Pembina Utama)	0	0	0
<b>Golongan IV/Range IV</b>			
<b>Jumlah/Total</b>	<b>1 557</b>	<b>1 019</b>	<b>2 576</b>

Sumber/Source: BKD-PSDM Kabupaten Lombok Utara/ Regional Employment Board and Human Resources Development Lombok Utara Regency



Tabel  
Table 2.3.4

**Jumlah Pegawai Negeri Menurut Dinas/ Instansi dan Jenis Kelamin di Kabupaten Lombok Utara Tahun, Desember 2021**  
**Total of Government Employees in Lombok Utara Regency By Institutions and Sex, December 2021**

Dinas/Instansi Institution	2021		
	Laki-laki Male	Perempuan Female	Jumlah Total
(1)	(2)	(3)	(4)
<b>I. SEKRETARIAT</b>			
1. SEKRETARIAT DAERAH	53	20	73
2. SEKRETARIAT DPRD	15	4	19
3. SEKRETARIAT KPU	2	0	2
<b>II. Teknis</b>			
1. BADAN KEPEGAWAIAN DAN PENGEMBANGAN SUMBER DAYA MANUSIA	16	8	24
2. BADAN KESATUAN BANGSA DAN POLITIK	18	1	19
3. BADAN KEUANGAN DAN ASET DAERAH	25	13	38
4. BADAN PENANGGULANGAN BENCANA DAERAH	21	3	24
5. BADAN PENDAPATAN DAERAH	35	11	46
6. BADAN PERENCANAAN PEMBANGUNAN DAERAH	27	9	36
7. INSPEKTORAT DAERAH	20	8	28
<b>III. DINAS</b>			
1. DINAS KEPENDUDUKAN DAN PENCATATAN SIPIL	23	4	27
2. DINAS KESEHATAN	152	290	442
3. DINAS KETAHANAN PANGAN, PERTANIAN DAN PERIKANAN	68	19	87
4. DINAS KOMUNIKASI DAN INFORMATIKA	15	7	22
5. DINAS KOPERASI, USAHA KECIL DAN MENENGAH, PERINDUSTRIAN DAN PERDAGANGAN	19	8	27
6. DINAS LINGKUNGAN HIDUP	18	3	21
7. DINAS PARIWISATA	27	3	30

Lanjutan Tabel/Continued Table 2.3.4

<i>Dinas/Instansi Institution</i>	2021		
	Laki-laki Male	Perempuan Female	Jumlah Total
(1)	(5)	(6)	(7)
8. DINAS PEKERJAAN UMUM, PENATAAN RUANG, PERUMAHAN DAN KAWASAN PERMUKIMAN	52	4	56
9. DINAS PEMADAM KEBAKARAN DAN PENYELAMATAN	17	1	18
10. DINAS PENANAMAN MODAL, PELAYANAN TERPADU SATU PINTU, DAN TENAGA KERJA	22	4	26
11. DINAS PENDIDIKAN, KEBUDAYAAN, PEMUDA DAN OLAHRAGA	818	569	1387
12. DINAS PENGENDALIAN PENDUDUK DAN KELUARGA BERENCANA, PEMBERDAYAAN MASYARAKAT DAN DESA	16	8	24
13. DINAS PERHUBUNGAN	28	9	37
14. DINAS PERPUSTAKAAN DAN KEARSIPAN	15	3	18
15. DINAS SOSIAL, PEMBERDAYAAN PEREMPUAN DAN PERLINDUNGAN ANAK	13	9	22
<b>IV. KANTOR</b>			
1. SATUAN POLISI PAMONG PRAJA	22	1	23
<b>V. KECAMATAN</b>			
1. KANTOR CAMAT BAYAN	19	5	24
2. KANTOR CAMAT GANGGA	14	3	17
3. KANTOR CAMAT KAYANGAN	15	3	18
4. KANTOR CAMAT PEMENANG	20	2	22
5 KANTOR CAMAT TANJUNG	14	3	17
<b>Jumlah/Total</b>	<b>1 639</b>	<b>1 035</b>	<b>2 674</b>

Sumber/Source: BKD-PSDM Kabupaten Lombok Utara/ Regional Employment Board and Human Resources Development Lombok Utara Regency

Tabel  
Table 2.3.5

**Jumlah Pegawai Negeri Sipil Daerah Menurut Kelompok Umur dan Jenis Kelamin di Kabupaten Lombok Utara, Desember 2022**  
*Number of Civil Servant by Age Group and Sex in Lombok Utara Regency, December 2022*

Kelompok Umur <i>Age Groups</i>	2022		
	Laki-laki <i>Male</i>	Perempuan <i>Female</i>	Jumlah <i>Total</i>
(1)	(5)	(6)	(7)
<20	0	0	0
20 – 25	4	17	21
26 – 30	107	123	230
31 – 34	109	189	298
35 – 39	221	223	444
40 – 44	250	166	416
45 – 49	230	89	319
50 – 54	373	143	516
55 – 59	321	83	404
60	24	2	26
<b>Jumlah/Total</b>	<b>1 639</b>	<b>1 035</b>	<b>2 674</b>

Sumber/Source:

BKD-PSDM Kabupaten Lombok Utara/ *Regional Employment Board and Human Resources Development Lombok Utara Regency*

## 2.4 KEUANGAN PEMERINTAH GOVERNMENT FINANCES

Tabel 2.4.1 **Realisasi Pendapatan Pemerintah Kabupaten Lombok Utara Menurut Jenis Pendapatan (rupiah), 2018–2021**  
*Actual Lombok Utara Regency Government Revenues by Kind of Revenues (rupiahs), 2018–2021*

Jenis Pendapatan/Kind of Revenues	2018	2019
(1)	(2)	(3)
<b>1. Pendapatan Asli Daerah (PAD)/Regional Revenue</b>	131.074.968.618,97	<b>146.771.642.719,75</b>
1.1 Pajak Daerah/Regional Tax	68.816.145.279,00	83.896.563.720,00
1.2 Retribusi Daerah/Regional Retribution	8.864.449.689,00	3.581.662.995,00
1.3 Hasil Perusahaan Milik Daerah dan Pengelolaan Kekayaan Daerah yang Dipisahkan/Regional-Owned Company Revenue and Separated Management of Regional Wealth	3.793.981.094,00	3.660.552.288,00
1.4 Lain-lain PAD yang Sah/Other Regional Revenue	49.600.392.556,97	55.632.863.716,75
<b>2. Dana Perimbangan/Balance Funds</b>	603.594.314.676,00	<b>729.311.511.427,00</b>
2.1 Bagi Hasil Pajak/Tax Sharing Revenue	17.993.985.219,00	15.174.210.800,00
2.2 Bagi Hasil Bukan Pajak/Sumber Daya Alam/Non-Tax Sharing Revenue/Natural Resources	25.319.886.838,00	13.661.398.200,00
2.3 Dana Alokasi Umum/General Allocation Fund	392.932.943.000,00	408.751.699.000,00
2.4 Dana Alokasi Khusus/Special Allocation Fund	167.347.499.619,00	291.724.203.427,00
<b>3. Lain-lain Pendapatan yang Sah/Other Revenue</b>	171.491.239.400,00	<b>173.052.563.291,00</b>
3.1 Pendapatan Hibah/Grant	27.890.200.000,00	27.934.040.000,00
3.2 Dana Darurat/Emergency Fund	0,00	0,00
3.3 Dana Bagi Hasil Pajak dari Provinsi dan Pemerintah Daerah Lainnya/Tax Sharing Revenue from Provincial and Other Regional Governments	37.565.886.000,00	50.992.698.291,00
3.4 Dana Penyesuaian dan Otonomi Daerah/Regional Adjustment and Autonomy Fund	0,00	94.125.825.000,00
3.5 Bantuan Keuangan dari Provinsi atau Pemerintah Daerah Lainnya/Financial Assistance from Provincial or Other Regional Governments	20.997.811.400,00	0,00
3.6 Lainnya/Others	85.037.342.000,00	0,00
<b>Jumlah/Total</b>	<b>906.160.522.694,97</b>	<b>1.049.135.717.437,75</b>

Lanjutan Tabel/*Continued Table 2.4.1*

Jenis Pendapatan/ <i>Kind of Revenues</i>	2020	2021
(1)	(4)	(5)
<b>1. Pendapatan Asli Daerah (PAD)/<i>Regional Revenue</i></b>	<b>103.228.963.678,40</b>	<b>61.696.429.464,74</b>
1.1 Pajak Daerah/ <i>Regional Tax</i>	36.083.644.392,00	25.512.304.152,00
1.2 Retribusi Daerah/ <i>Regional Retribution</i>	4.473.388.322,00	3.483.522.178,00
1.3 Hasil Perusahaan Milik Daerah dan Pengelolaan Kekayaan Daerah yang Dipisahkan/ <i>Regional-Owned Company Revenue and Separated Management of Regional Wealth</i>	4.780.025.305,00	3.459.548.137,00
1.4 Lain-lain PAD yang Sah/ <i>Other Regional Revenue</i>	57.891.905.659,40	29.241.054.997,74
<b>2. Dana Perimbangan/<i>Balance Funds</i></b>	<b>554.766.257.516,00</b>	<b>734.553.276.405</b>
2.1 Bagi Hasil Pajak/ <i>Tax Sharing Revenue</i>	19.349.699.745,00	42.943.502.593
2.2 Bagi Hasil Bukan Pajak/Sumber Daya Alam/ <i>Non-Tax Sharing Revenue/Natural Resources</i>	13.165.724.748,00	0,00
2.3 Dana Alokasi Umum/ <i>General Allocation Fund</i>	376.031.612.000,00	373.720.523.000
2.4 Dana Alokasi Khusus/ <i>Special Allocation Fund</i>	146.219.221.023,00	153.840.819.893
<b>3. Lain-lain Pendapatan yang Sah/<i>Other Revenue</i></b>	<b>173.559.768.954,00</b>	<b>30.619.398.000</b>
3.1 Pendapatan Hibah/ <i>Grant</i>	11.698.060.871,00	894.000.000
3.2 Dana Darurat/ <i>Emergency Fund</i>	0,00	0,00
3.3 Dana Bagi Hasil Pajak dari Provinsi dan Pemerintah Daerah Lainnya/ <i>Tax Sharing Revenue from Provincial and Other Regional Governments</i>	45.048.373.083,00	47.146.491.879,00
3.4 Dana Penyesuaian dan Otonomi Daerah/ <i>Regional Adjustment and Autonomy Fund</i>	116.813.335.000,00	0,00
3.5 Bantuan Keuangan dari Provinsi atau Pemerintah Daerah Lainnya/ <i>Financial Assistance from Provincial or Other Regional Governments</i>	0,00	0,00
3.6 Lainnya/ <i>Others</i>	0,00	29.725.398.000,00
<b>Jumlah/<i>Total</i></b>	<b>831.554.990.148,40</b>	<b>826.869.103.869,74</b>

Catatan/*Note:*

2020 Unaudited/2020 Unaudited, Dana perimbangan 2021 yang tidak tercantum pada tabel adalah

Dana Insentif Daerah (DID) = Rp. 36.840.880.000, Dana Desa = Rp. 80.061.059.040, dan Dana Bagi Hasil Pajak dari Provinsi dan Pemerintah Daerah, jadi total dana perimbangan yang dicantumkan di tabel adalah dengan menambahkan ketiga komponen tambahan diatas, sedangkan jumlah lain-lain pendapatan yang sah tanpa menambahkan komponen dana bagi hasil pajak dari provinsi dan pemerintah daerah karena sudah masuk komponen dana perimbangan

Sumber/*Source:*Badan Pengelolaan Keuangan dan Aset Daerah Kabupaten Lombok Utara/ *Regional Finance and Asset Management Office of Lombok Utara Regency*

Tabel  
Table 2.4.2

**Realisasi Belanja Pemerintah Kabupaten Lombok Utara  
Menurut Jenis Belanja (rupiah), 2018–2021**  
**Actual Lombok Utara Regency Government Expenditures by  
Kind of Expenditures (rupiahs), 2018–2021**

Jenis Pendapatan Kind of Revenues	2018	2019
(1)	(2)	(3)
<b>1. Belanja Tidak Langsung/Indirect Expenditures</b>	<b>363.377.594.840,00</b>	<b>389.700.248.799,00</b>
1.1 Belanja Pegawai/Personnel Expenditures	238.412.382.714,00	249.003.216.618,00
1.2 Belanja Bunga/Interest Expenditures	0,00	0,00
1.3 Belanja Subsidi/Subsidies Expenditures	0,00	0,00
1.4 Belanja Hibah/Grant Expenditures	8.545.480.225,00	9.246.691.216,00
1.5 Belanja Bantuan Sosial/Social Aid Expenditures	8.460.000.000,00	5.476.000.000,00
1.6 Belanja Bagi Hasil/Sharing Fund Expenditure	14.158.732.768,00	12.588.736.830,00
1.7 Belanja Bantuan Keuangan/Financial Aids Expenditures	93.800.999.133,00	113.385.604.135,00
1.8 Belanja Tidak Terduga/Unpredicted Expenditures	0,00	0,00
<b>2. Belanja Langsung/Direct Expenditures</b>	<b>529.949.292.106,80</b>	<b>697.934.770.689,80</b>
2.1 Belanja Pegawai/Personnel Expenditures	51.620.896.360,00	60.754.352.445,00
2.2 Belanja Barang dan Jasa/Goods and Services Expenditures	275.896.751.294,00	300.954.946.193,40
2.3 Belanja Modal/Capital Expenditure	202.431.644.452,80	336.225.472.051,40
<b>Jumlah/Total</b>	<b>893.326.886.946,80</b>	<b>1.087.635.019.488,80</b>

Lanjutan Tabel/*Continued Table 2.4.2*

Jenis Pendapatan <i>Kind of Revenues</i>	2020	2021
(1)	(4)	(5)
<b>1. Belanja Tidak Langsung/<i>Indirect Expenditures</i></b>	<b>431.891.539.450,00</b>	<b>689.124.856.409,37</b>
1.1 Belanja Pegawai/ <i>Personnel Expenditures</i>	238.703.776.104,00	280.608.225.023,79
1.2 Belanja Bunga/ <i>Interest Expenditures</i>	0,00	273.522.725.694,58
1.3 Belanja Subsidi/ <i>Subsidies Expenditures</i>	0,00	0,00
1.4 Belanja Hibah/ <i>Grant Expenditures</i>	37.395.182.782,00	7.159.663.125,00
1.5 Belanja Bantuan Sosial/ <i>Social Aid Expenditures</i>	436.700.000,00	0,00
1.6 Belanja Bagi Hasil/ <i>Sharing Fund Expenditure</i>	7.310.539.051,00	2.943.492.766,00
1.7 Belanja Bantuan Keuangan/ <i>Financial Aids Expenditures</i>	114.650.281.805,00	122.413.449.300,00
1.8 Belanja Tidak Terduga/ <i>Unpredicted Expenditures</i>	33.395.059.708,00	2.477.300.500,00
<b>2. Belanja Langsung/<i>Direct Expenditures</i></b>	<b>398.723.653.405,24</b>	<b>126.095.277.913,94</b>
2.1 Belanja Pegawai/ <i>Personnel Expenditures</i>	42.458.139.619,00	0,00
2.2 Belanja Barang dan Jasa/ <i>Goods and Services Expenditures</i>	234.331.333.898,24	-
2.3 Belanja Modal/ <i>Capital Expenditure</i>	121.934.179.888,00	126.095.277.913,94
<b>Jumlah/<i>Total</i></b>	<b>830.615.192.855,24</b>	<b>815.220.134.323,31</b>

Catatan/Note: 2019 Unaudited/2019 Unaudited  
 Sumber/Sourc: Badan Pengelolaan Keuangan dan Aset Daerah Kabupaten Lombok Utara/ *Regional Finance and Asset Management Office of Lombok Utara Regency*

<https://lombokutarakab.bps.go.id>



3

# PENDUDUK DAN ketenagakerjaan

## Jumlah Penduduk Kabupaten Lombok Utara

**256.438 jiwa**

### Rasio Jenis Kelamin



**101**

Terdapat 101 laki-laki untuk setiap 100 perempuan

### Kepadatan Penduduk



dengan luas wilayah 809,53 km<sup>2</sup>, kepadatan penduduk Kabupaten Lombok Utara

**316 jiwa/km<sup>2</sup>**

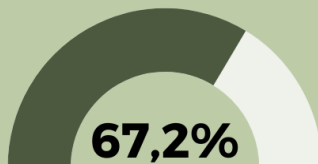
### Laju Pertumbuhan Penduduk (per tahun 2010-2022)



**1,77%**

Bertambah 56.366 jiwa dibanding SP2020

### Penduduk Usia Produktif (usia 15-64 tahun)



**67,2%**

## Komposisi Penduduk Menurut Jenis Kegiatan

**76,56%**

**Angkatan Kerja**

**23,44%**

**Bukan Angkatan Kerja**



**PENJELASAN TEKNIS**

1. Sumber utama data kependudukan adalah sensus penduduk yang dilaksanakan setiap sepuluh tahun sekali. Sensus penduduk telah dilaksanakan sebanyak enam kali sejak Indonesia merdeka, yaitu tahun 1961, 1971, 1980, 1990, 2000, dan 2010.

Di dalam sensus penduduk, pencacahan dilakukan terhadap seluruh penduduk yang berdomisili di wilayah teritorial Indonesia termasuk warga negara asing kecuali anggota korps diplomatik negara sahabat beserta keluarganya.

Metode pengumpulan data dalam sensus dilakukan dengan wawancara antara petugas sensus dengan responden dan juga melalui *e-census*. Pencatatan penduduk menggunakan konsep *usual residence*, yaitu konsep di mana penduduk biasa bertempat tinggal. Bagi penduduk yang bertempat tinggal tetap dicacah di mana mereka biasa tinggal, sedangkan untuk penduduk yang tidak bertempat tinggal tetap dicacah di tempat di mana mereka ditemukan petugas sensus pada malam 'Hari Sensus'. Termasuk penduduk yang tidak bertempat tinggal tetap adalah tuna wisma, awak kapal berbendera Indonesia, penghuni perahu/rumah apung, masyarakat terpencil/terasing,

**TECHNICAL NOTES**

1. *The main source of demographic data is population census, which is conducted every ten years. Population Census has been conducted six times since Indonesia's independence: 1961, 1971, 1980, 1990, 2000, and 2010.*

*The population census enumerates all residents who domicile in the entire territory of Indonesia including foreign citizens except the diplomatic corps members and their families.*

*The method of data collection in a population census involves interviewing respondents and conducting e-census. Enumeration of the population uses the concept of "usual residence", which is the concept of "places where people usually live". De jure was applied to the permanent residents, while de facto was applied to non-permanent residents.*

*The permanent residents were enumerated in place where they normally live, the non-permanent residents were enumerated where they were found by the enumerators, on the night of 'Census Date'. The non permanent residents include homeless people, ship crew, boat people, remote area community, and internally displaced persons. Those who had permanent residence and had been travelling away from their home for six months or more were not*

dan pengungsi. Bagi mereka yang mempunyai tempat tinggal tetap dan sedang bepergian ke luar wilayah lebih dari enam bulan, tidak dicacah di tempat tinggalnya, tetapi dicacah di tempat tujuannya. Untuk tahun yang tidak dilaksanakan sensus penduduk, data kependudukan diperoleh dari hasil proyeksi penduduk. Proyeksi penduduk merupakan suatu perhitungan ilmiah yang didasarkan pada asumsi dari komponen perubahan penduduk, yaitu kelahiran, kematian, dan migrasi. Proyeksi penduduk Indonesia 2010–2035 menggunakan data dasar penduduk hasil SP2010.

2. Penduduk adalah semua orang yang berdomisili di wilayah geografis Republik Indonesia selama 6 bulan atau lebih dan atau mereka yang berdomisili kurang dari 6 bulan tetapi bertujuan untuk menetap.
3. Laju pertumbuhan penduduk adalah angka yang menunjukkan tingkat pertambahan penduduk pertahun dalam jangka waktu tertentu. Angka ini dinyatakan sebagai persentase dari penduduk dasar. Laju pertumbuhan penduduk dapat dihitung menggunakan tiga metode, yaitu aritmatik, geometrik, dan eksponensial. Metode yang paling sering digunakan di BPS adalah metode geometrik.

*enumerated in their permanent place, but in the place where they were during the census. For the periods where the population census is not conducted, population projection is done to estimate population during those years. The population projection is an estimate based on the demographic components, such as birth, death, and migration. Indonesia's 2010–2035 population projection used the 2010 Population Census as the base population.*

2. *Residents are all people who live in the geographical area of the Republic of Indonesia for 6 months or longer, and those who live less than six months but intended to stay.*
3. *Annual population growth rate is a number that shows the annual rate of population increase over a period of time. This figure is expressed as a percentage of the basic population. The population growth rate can be calculated using three methods, namely arithmetic, geometric, and exponential. The method most often used in BPS is the geometric method.*

4. Angka kepadatan penduduk menunjukkan rata-rata jumlah penduduk tiap 1 kilometer persegi. Semakin besar angka kepadatan penduduk menunjukkan bahwa semakin padat penduduk yang mendiami wilayah tersebut. Misalnya kepadatan penduduk Indonesia tahun 2009 sebesar 124 artinya bahwa secara rata-rata tiap 1 kilometer persegi wilayah di Indonesia didiami oleh 124 penduduk.
  5. Rasio jenis kelamin adalah perbandingan antara jumlah penduduk pria dan jumlah penduduk wanita pada suatu daerah dan pada waktu tertentu, yang biasanya dinyatakan dalam banyaknya penduduk pria per 100 wanita.
  6. Proyeksi penduduk merupakan perhitungan ilmiah yang didasarkan pada asumsi dari komponen laju pertumbuhan penduduk, yaitu kelahiran, kematian, dan migrasi. Ketiga komponen tersebut akan menentukan jumlah dan struktur umur penduduk di masa depan. Untuk menentukan asumsi diperlukan data yang menggambarkan tren di masa lampau hingga saat ini, faktor-faktor yang mempengaruhi tiap komponen, dan hubungan antara satu komponen dengan yang lain, termasuk target yang diharapkan dicapai pada masa mendatang.
4. *Population density shows the average population per square kilometer. The greater the population density shows that the more densely populated the inhabitants of the region. For example, the population density of Indonesia in 2009 was 124, meaning that on average every 1 square kilometer of territory in Indonesia was inhabited by 124 inhabitants.*
  5. *Sex ratio is the ratio between the number of male population and the number of female population in an area and at a certain time, which is usually expressed in terms of male population per 100 women.*
  6. *Population projections are scientific calculations based on the assumptions of the components of the population growth rate, namely births, deaths, and migration. These three components will determine the number and age structure of the population in the future. To determine each of the assumptions needed data that describes trends in the past to the present, the factors that affect each component, and the relationship between one component with another, including targets expected to be achieved in the future.*

7. Distribusi penduduk adalah pola persebaran penduduk di suatu wilayah, baik berdasarkan batas-batas geografis maupun berdasarkan batas-batas administrasi pemerintahan.
  8. Komposisi penduduk adalah pola persebaran penduduk menurut karakteristiknya, contoh: penduduk menurut kelompok umur, penduduk menurut jenis kelamin
  9. Rumah tangga adalah seseorang atau sekelompok orang yang mendiami sebagian atau seluruh bangunan fisik/sensus dan biasanya tinggal bersama serta pengelolaan makan dari satu dapur. Yang dimaksud makan dari satu dapur adalah jika pengurusan kebutuhan sehari-harinya dikelola bersama-sama menjadi satu.
  10. Anggota rumah tangga adalah semua orang yang biasanya bertempat tinggal di suatu rumah tangga, baik yang berada di rumah pada waktu pencacahan maupun yang sementara tidak ada.
  11. Rata-rata anggota rumah tangga adalah angka yang menunjukkan rata-rata jumlah anggota rumah tangga per rumah tangga.
  12. Penduduk usia kerja adalah penduduk yang berumur 15 tahun ke atas.
7. *Population distribution is the pattern of population distribution in an area, either by geographic boundaries or by government administrative boundaries.*
  8. *Population composition is the pattern of population distribution by its characteristics, example: population by age group, population by sex.*
  9. *Household is an individual or group of people living in a physical/census building unit or part of it and usually commit on a common provision for food and other essentials of living. Common provision for food means one organising daily needs for all of household members.*
  10. *Household member are those who usually lives in a household regardless of their location at the time of enumeration.*
  11. *Average household size is the average number of household members per household.*
  12. *Working age population is persons of 15 years and over.*

13. Angkatan kerja adalah penduduk usia kerja (15 tahun ke atas) yang bekerja, punya pekerjaan namun sementara tidak bekerja, dan pengangguran.
  14. Bekerja adalah kegiatan ekonomi yang dilakukan oleh seseorang dengan maksud memperoleh atau membantu memperoleh pendapatan atau keuntungan dan lamanya bekerja paling sedikit 1 jam secara terus menerus dalam seminggu yang lalu (termasuk pekerja keluarga tanpa upah yang membantu dalam suatu usaha/ kegiatan ekonomi).
  15. Jumlah jam kerja seluruhnya adalah jumlah jam kerja yang digunakan untuk bekerja (tidak termasuk jam kerja istirahat resmi dan jam kerja yang digunakan untuk hal-hal di luar pekerjaan).
  16. Lapangan usaha adalah bidang kegiatan dari pekerjaan/tempat bekerja di mana seseorang bekerja. Klasifikasi lapangan usaha mengikuti Klasifikasi Baku Lapangan Usaha Indonesia (KBLI) dalam 1 digit.
  17. Status pekerjaan adalah kedudukan seseorang dalam unit usaha/kegiatan dalam melakukan pekerjaan.
13. *Labor force or economically active are persons of 15 years and over, who in the previous week were working, temporarily absent from work but having jobs, and unemployment.*
  14. *Working is economic activity conducted by a person and intended to earn income by doing work or helping to do work at least one hour continuously during the reference week (including unpaid family worker/s for any economic activity).*
  15. *Total working hours is the total hours spent by an employee to perform all jobs (excluding the time used for other activities which are not classified as work).*
  16. *Industry is field of a person's activity or establishment. The classification of industries follows the Indonesia Standard Industrial Classification (KBLI) in one digit.*
  17. *Employment status is the status of a person at his place of work or establishment where he was employed.*

18. Berusaha sendiri tanpa dibantu orang lain adalah bekerja atau berusaha dengan menanggung risiko secara ekonomis, yaitu dengan tidak kembalinya ongkos produksi yang telah dikeluarkan dalam rangka usahanya tersebut, serta tidak menggunakan pekerja dibayar maupun pekerja tak dibayar, termasuk yang sifat pekerjaannya memerlukan teknologi atau keahlian khusus.
19. Buruh/karyawan/pegawai adalah seseorang yang bekerja pada orang lain atau instansi/kantor/ perusahaan secara tetap dengan menerima upah/gaji baik berupa uang maupun barang. Buruh yang tidak mempunyai majikan tetap, tidak digolongkan sebagai buruh/karyawan, tetapi sebagai pekerja bebas. Seseorang dianggap memiliki majikan tetap jika memiliki 1 (satu) majikan (orang/rumah tangga) yang sama dalam sebulan terakhir, khusus pada sektor bangunan batasannya tiga bulan. Apabila majikannya instansi/lembaga, boleh lebih dari satu.
18. *Own-account worker is a person who works at his own risk without assisted by paid per mount worker or unpaid worker include technical job or skill job.*
19. *Employee is a person who work permanently for other people or institution/office/ company and gains some money/cash or goods as wage/salary. Labor who have no permanent employer is not categorized as a laborer/ worker/ employee but casual worker. A laborers in general is considered to have a permanent employer if he has the same employer during the past month, particularly for building construction sector is 3 months. If the employer is an institution, more than 1 (one) employer is allowed.*



20. Pekerja bebas adalah seseorang yang bekerja pada orang lain/ majikan/institusi yang tidak tetap (lebih dari 1 majikan dalam sebulan terakhir) di usaha pertanian baik berupa usaha rumah tangga maupun bukan usaha rumah tangga, ataupun di nonpertanian atas dasar balas jasa dengan menerima upah atau imbalan baik berupa uang maupun barang, dan baik dengan sistem pembayaran harian maupun borongan
21. Pekerja tak dibayar adalah seseorang yang bekerja membantu usaha untuk memperoleh penghasilan/ keuntungan yang dilakukan oleh salah seorang anggota rumah tangga atau bukan anggota rumah tangga tanpa mendapat upah/gaji baik berupa uang maupun barang.
20. *Casual employee is a person who does not work permanently for other people/employer/ institution (more than 1 employer during the last 1 month) in agricultural sector, either home industry or not home industry, or in non-agricultural sector based on remuneration paid with money or goods, and based on daily or contact payment system.*
21. *Unpaid worker is a person who intended to work without pay, either with money or good, in an establishment run by other members of the family, relative or neighbour.*



**ULASAN****DESCRIPTION**

Jumlah penduduk suatu wilayah dipengaruhi oleh faktor kelahiran, kematian dan migrasi/ perpindahan penduduk. Jumlah penduduk Kabupaten Lombok Utara terus mengalami peningkatan hingga pada tahun 2022 jumlah penduduk Kabupaten Lombok Utara sebanyak 256.438 orang yang terdiri dari 129.127 laki-laki dan 127.311 perempuan.

Perubahan struktur dan komposisi penduduk dapat dilihat dari perbandingan piramida penduduk dimana penduduk Kabupaten Lombok Utara didominasi oleh penduduk usia muda.

Distribusi jumlah penduduk menurut kecamatan, terbanyak berdomisili di Kecamatan Tanjung dengan persentase jumlah penduduk 21,92 persen, sedangkan jumlah penduduk paling sedikit berada di Kecamatan Pemenang yang hanya menyumbang 16,11 persen dari total penduduk Lombok Utara.

Kepadatan penduduk dapat dihitung berdasarkan jumlah penduduk untuk setiap kilometer persegi. Penduduk yang paling padat berada di Kecamatan Pemenang yaitu sebesar 509 jiwa per km<sup>2</sup>, dan paling jarang penduduknya di Kecamatan Bayan yakni 170 jiwa per km<sup>2</sup>.

Tenaga Kerja merupakan salah satu faktor yang paling menentukan dalam proses pembangunan di suatu wilayah. Semakin besar jumlah tenaga kerja,

*The population of an area influenced by the birth, death and migration / displacement of the population. The population of Lombok Utara continuesly increase until the year 2022 the number of population in Lombok Utara regency is 256.438 people, which is consist of 124.169 male and 123.231 female.*

*The Changes of the structure and composition of the population can be seen from the comparison of the population pyramid, where Lombok Utara regency population dominated by young people.*

*The distribution of the district population, the most number of resident reside in Tanjung subdistrict by the presentation of the number resident is 21,92%. Wherease the less number of the resident is in the Pemenang subdistrict by the number is 16,11% from the total of all Lombok Utara people.*

*The population density can be calculated based on the number of people for every square kilometer. The most dense population is in Pemenang subdistrict which amounted to 491 people per km<sup>2</sup>, and the most sparsely populated in Bayan subdistrict which is 164 people per km<sup>2</sup>.*

*Labor is one of the most decisive factors in the development process in the region. The greater the number of workers, especially if accompanied*

lebih-lebih apabila disertai dengan keahlian yang cukup memadai, akan semakin pesat pula perkembangan pembangunan di wilayah tersebut.

TPAK pada tahun 2022 adalah 76,56. Bila diklasifikasikan berdasarkan jenis kelamin, maka jumlah TPAK perempuan jauh lebih kecil dibandingkan TPAK laki-laki, yaitu 65,64 perempuan dan 87,44 laki laki.

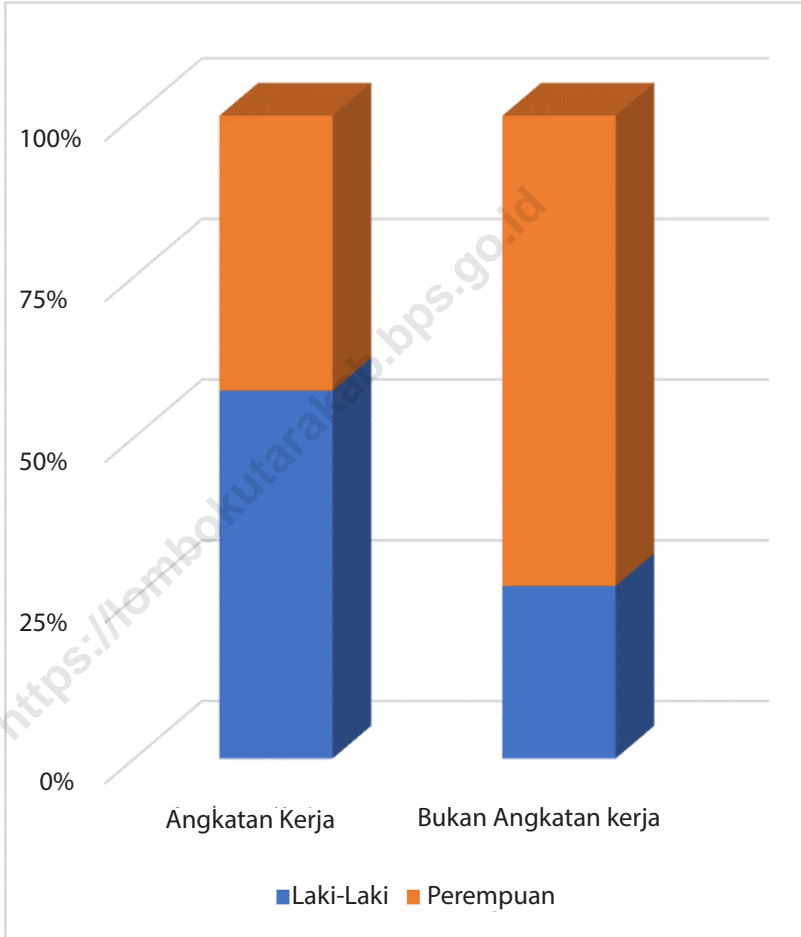
*by adequate expertise, the faster the increasing rate of development in the region.*

*The Level of Labor force participation in 2020 is 76,56. When classified by gender, the number of female LFPR is much smaller than that of men, which 65,64 for female and 87.44 for the men.*

<https://lombokutarakab.bps.go.id>

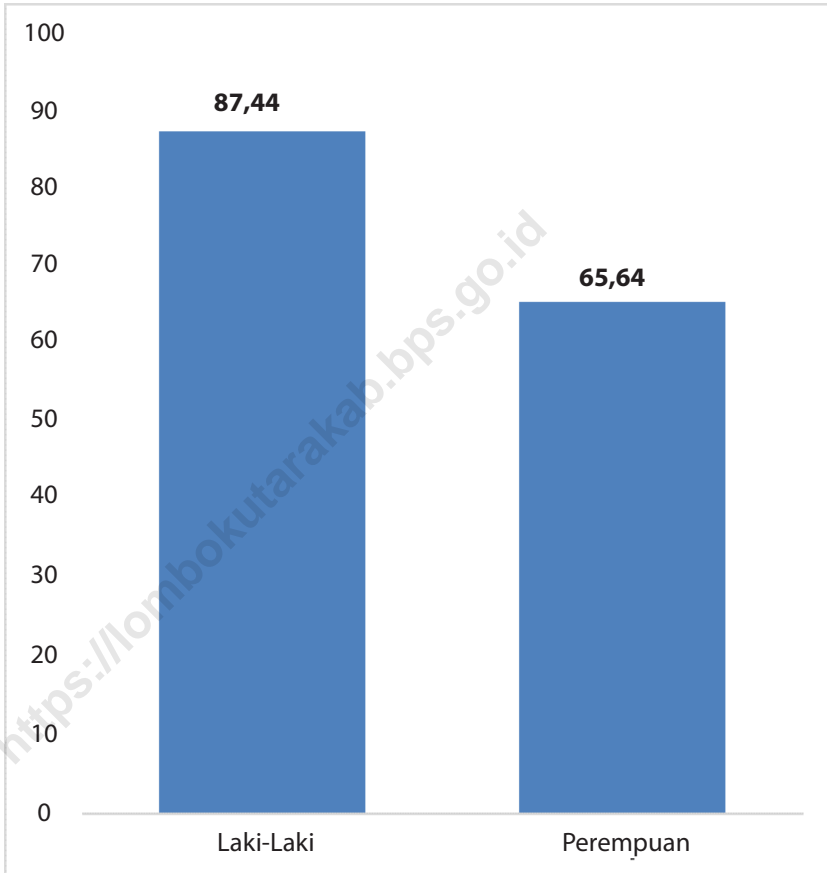
Gambar  
Figures 3.1

**Persentase Penduduk Berumur 15 Tahun Keatas Menurut Jenis Kegiatan, 2022**  
*Population Aged 15 Years and Over by Type of Activity, 2022*



Sumber/Source : Badan Pusat Statistik Kabupaten Lombok Utara/ BPS – Statistics of Lombok Utara Regency

Gambar 3.2 Tingkat Partisipasi Angkatan Kerja, 2022  
Figures Economically Active Participation Rate, 2022



Sumber/Source: Badan Pusat Statistik Kabupaten Lombok Utara/ BPS – Statistics of Lombok Utara Regency

### 3.1 KEPENDUDUKAN POPULATION

Tabel 3.1.1 Penduduk, Laju Pertumbuhan Penduduk, Distribusi Persentase Penduduk, Kepadatan Penduduk, Rasio Jenis Kelamin Penduduk Menurut Kecamatan di Kabupaten Lombok Utara, 2022  
*Population, Population Growth Rate, Percentage Distribution of Population, Population Density, and Population Sex Ratio by Subdistrict in Lombok Utara Regency, 2022*

Kecamatan Subdistrict	Penduduk Population	Laju Pertumbuhan Penduduk per Tahun 2010–2022* Annual Population Growth Rate (%) 2010–2022*
(1)	(2)	(3)
PEMENANG	41 320	1,69
TANJUNG	56 223	1,63
GANGGA	53 274	1,92
KAYANGAN	49 511	2,04
BAYAN	56 110	1,60
<b>LOMBOK UTARA</b>	<b>256 438</b>	<b>1,77</b>

Lanjutan Tabel/*Continued Table* 3.1.1

Kecamatan Subdistrict	Persentase Penduduk* Percentage of Total Population*	Kepadatan Penduduk per km <sup>2</sup> * Population Density per sq.km*
(1)	(4)	(5)
PEMENANG	16,11	509,56
TANJUNG	21,92	486,19
GANGGA	20,77	338,57
KAYANGAN	19,31	391,86
BAYAN	21,88	170,50
<b>LOMBOK UTARA</b>	<b>100,00</b>	<b>316,77</b>



Lanjutan Tabel/*Continued Table* 3.1.1

Kecamatan <i>Subdistrict</i>	Rasio Jenis Kelamin* <i>Population Sex Ratio*</i>
(1)	(6)
PEMENANG	103
TANJUNG	99
GANGGA	102
KAYANGAN	102
BAYAN	101
<b>LOMBOK UTARA</b>	<b>101</b>

Catatan/*Note:*  
Sumber/*Source:*

<sup>1</sup>Proyeksi Penduduk Interim tahun 2020 - 2023 (Pertengahan tahun/Juni)/*Projection of Interim Population in 2020 - 2023 (Mid year/June)*  
BPS Kabupaten Lombok Utara

Tabel  
Table 3.1.2

**Jumlah Penduduk Menurut Kelompok Umur dan Jenis Kelamin di Kabupaten Lombok Utara, 2022**  
*Population by Age Groups and Sex in Lombok Utara Regency, 2022*

Kelompok Umur <i>Age Group</i>	Jenis Kelamin <i>Sex</i>		Jumlah <i>Total</i>
	Laki-Laki <i>Male</i>	Perempuan <i>Female</i>	
(1)	(2)	(3)	(4)
0 – 4	12 928	12 482	25 410
5 – 9	12 376	12 052	24 428
10 – 14	11 124	10 732	21 856
15 – 19	10 583	10 091	20 674
20 – 24	10 702	10 306	21 008
25 – 29	11 148	10 584	21 732
30 – 34	11 300	11 113	22 413
35 – 39	10 263	10 029	20 292
40 – 44	8 798	9 032	17 830
45 – 49	8 371	8 308	16 679
50 – 54	6 746	6 994	13 740
55 – 59	5 296	5 247	10 543
60 – 64	3 599	3 897	7 496
65 – 69	2 507	2 661	5 168
70 – 74	1 624	1 800	3 424
75+	1 762	1 983	3 745
<b>LOMBOK UTARA</b>	<b>129 127</b>	<b>127 311</b>	<b>256 438</b>

Catatan/Note:  
Sumber/Source:

<sup>1</sup>Proyeksi Penduduk Interim tahun 2020 - 2023 (Pertengahan tahun/Juni)/Projection of Interim Population in 2020 - 2023 (Mid year/June)  
BPS Kabupaten Lombok Utara

**Tabel 3.1.3** Jumlah Penerbitan Kartu Keluarga Menurut Kecamatan di Kabupaten Lombok Utara, 2022  
**Number of Issuance of Family Card by Subdistrict in Lombok Utara Regency, 2022**

Kecamatan Subdistrict	Kartu Keluarga Family Card			Jumlah Total
	Baru New	Ganti Change	Rusak Broken	
(1)	(2)	(3)	(4)	(5)
PEMENANG	-	-	-	-
TANJUNG	-	-	-	-
GANGGA	-	-	-	-
KAYANGAN	-	-	-	-
BAYAN	-	-	-	-
<b>LOMBOK UTARA</b>	-	-	-	-

Sumber/Source: Dinas Kependudukan dan Catatan Sipil Kabupaten Lombok Utara/ Population and Civil Registration Office of Lombok Utara Regency

**Tabel 3.1.4** Jumlah Penerbitan Kartu Tanda Penduduk Elektronik Menurut Kecamatan di Kabupaten Lombok Utara, 2022  
**Number of Issuance of Electronic Identity Card by Subdistrict in Lombok Utara Regency, 2022**

Kecamatan Subdistrict	Kartu Tanda Penduduk Identity Card			
	Baru New	Ganti Change	Rusak Broken	Jumlah Total
(1)	(2)	(3)	(4)	(5)
PEMENANG	-	-	-	-
TANJUNG	-	-	-	-
GANGGA	-	-	-	-
KAYANGAN	-	-	-	-
BAYAN	-	-	-	-
<b>LOMBOK UTARA</b>	-	-	-	-

Catatan/Note: Kolom Ganti adalah Perubahan Elemen, Hilang, dan Lainnya

Sumber/Source: Dinas Kependudukan dan Catatan Sipil Kabupaten Lombok Utara/ Population and Civil Registration Office of Lombok Utara Regency

Tabel  
Table 3.1.5

**Migrasi Penduduk Menurut Kecamatan di Kabupaten Lombok Utara, 2022**  
*Population Migration by Subdistrict in Lombok Utara Regency, 2022*

Kecamatan Subdistrict	Migrasi Keluar Outgoing Migration		Jumlah Total
	Antar Kabupaten Between Regency/ Municipality	Antar Provinsi Between Province	
(1)	(2)	(3)	(4)
PEMENANG	-	-	-
TANJUNG	-	-	-
GANGGA	-	-	-
KAYANGAN	-	-	-
BAYAN	-	-	-
<b>LOMBOK UTARA</b>	-	-	-

Sumber/Source: Dinas Kependudukan dan Catatan Sipil Kabupaten Lombok Utara/ Population and Civil Registration Office of Lombok Utara Regency

Lanjutan Tabel/*Continued Table 3.1.5*

Kecamatan <i>Subdistrict</i>	Migrasi Masuk <i>Inbound Migration</i>		Jumlah <i>Total</i>
	Antar Kabupaten <i>Between Regency/ Municipality</i>	Antar Provinsi <i>Between Province</i>	
(1)	(2)	(3)	(4)
PEMENANG	-	-	-
TANJUNG	-	-	-
GANGGA	-	-	-
KAYANGAN	-	-	-
BAYAN	-	-	-
<b>LOMBOK UTARA</b>	-	-	-

Sumber/*Source*: Dinas Kependudukan dan Catatan Sipil Kabupaten Lombok Utara/ *Population and Civil Registration Office of Lombok Utara Regency*

## 3.2 KETENAGAKERJAAN EMPLOYMENT

Tabel 3.2.1 Jumlah Penduduk Berumur 15 Tahun Keatas Menurut Jenis Kegiatan Selama Seminggu yang Lalu dan Jenis Kelamin di Kabupaten Lombok Utara, 2022  
*Population Aged 15 Years and Over by Type of Activity During The Previous Week and Sex in Lombok Utara Regency, 2022*

Kegiatan Utama <i>Main Activity</i>	Jenis Kelamin <i>Sex</i>		Jumlah <i>Total</i>
	Laki-Laki <i>Male</i>	Perempuan <i>Female</i>	
(1)	(2)	(3)	(4)
<b>Angkatan Kerja</b> <i>Economically Active</i>			
Bekerja <i>Working</i>	73 707	55 287	128 994
Pengangguran Terbuka <i>Unemployment</i>	389	104	493
<b>Bukan Angkatan Kerja</b> <i>Economically Inactive</i>			
Sekolah <i>Attending School</i>	4 717	6 061	10 778
Mengurus Rumah Tangga <i>Housekeeping</i>	1 627	21 971	23 598
Lainnya <i>Others</i>	4 298	963	5 261
<b>JUMLAH TOTAL</b>	<b>84 738</b>	<b>84 386</b>	<b>169 124</b>
<b>Tingkat Partisipasi Angkatan Kerja</b> <i>Economically Active Participation Rate</i>	<b>87,44</b>	<b>65,64</b>	<b>76,56</b>
<b>Tingkat Pengangguran</b> <i>Unemployment Rate</i>	<b>0,46</b>	<b>0,12</b>	<b>0,29</b>

Sumber/Sources: BPS, Survei Angkatan Kerja Nasional (Sakernas) Agustus 2022/BPS-Statistics Indonesia, August National Labor Force Survey 2022

Tabel 3.2.2  
Table

**Jumlah Penduduk Berumur 15 Tahun Ke Atas Menurut Pendidikan Tertinggi yang Ditamatkan dan Jenis Kegiatan Selama Seminggu yang Lalu di Kabupaten Lombok Utara, 2022**

*Population Aged 15 Years and Over by Educational Attainment and Type of Activity During The Previous Week in Lombok Utara Regency, 2022*

Pendidikan Tertinggi yang Ditamatkan <sup>1</sup> <i>Educational Attainment<sup>1</sup></i>	Angkatan Kerja/Economically Active			Persentase Bekerja terhadap Angkatan Kerja <i>Percentage of Working to Economically Active</i>
	Bekerja Working	Pengangguran <sup>2</sup> <i>Unemployment<sup>2</sup></i>	Jumlah Angkatan Kerja <i>Total of Economically Active</i>	
(1)	(2)	(3)	(4)	(5)
0	83 058	74	83 132	99,91
1	17 295	241	17 536	98,63
2	21 639	131	21 824	99,40
3	6 948	47	6 995	99,33
<b>Jumlah/Total</b>	<b>128 994</b>	<b>493</b>	<b>129 487</b>	<b>99,62</b>



Lanjutan Tabel/*Continued Table 3.2.2*

Pendidikan Tertinggi yang Ditamatkan <sup>1</sup> <i>Educational Attainment<sup>1</sup></i>	Bukan Angkatan Kerja <i>Not Economically Active</i>	Jumlah Total	Persentase Angkatan Kerja terhadap Penduduk Usia Kerja <i>Percentage of Economically Active to Working Age Population</i>
(1)	(6)	(7)	(8)
0	17 955	101 087	82,24
1	11 083	28 619	61,27
2	9 663	31 487	69,31
3	936	7 931	88,20
<b>Jumlah/Total</b>	<b>39 637</b>	<b>169 124</b>	<b>76,56</b>

Catatan/*Note:*

- <sup>1</sup> 0. ≤ Sekolah Dasar (SD)/≤ *Primary School*
1. Sekolah Menengah Pertama/*Junior High School*
2. Sekolah Menengah Atas/*Senior High School*
3. Perguruan Tinggi/*Collage*
- <sup>2</sup> 1. Mencari pekerjaan/*Looking for work*
2. Mempersiapkan usaha/*Establishing a new business/firm*
3. Merasa tidak mungkin mendapat pekerjaan/*Hopeless of job*
4. Sudah punya pekerjaan tetapi belum mulai bekerja/*Have a job in future start*

Sumber/*Source:*

BPS, Survei Angkatan Kerja Nasional (Sakernas) Agustus 2022/BPS-Statistics Indonesia, August National Labor Force Survey 2022

Tabel  
Table 3.2.3

**Jumlah Penduduk Berumur 15 Tahun Ke Atas yang Bekerja Selama Seminggu yang Lalu Menurut Status Pekerjaan Utama dan Jenis Kelamin di Kabupaten Lombok Utara, 2022**

*Population Aged 15 Years and Over Who Worked During the Previous Week by Main Employment Status and Sex in Lombok Utara Regency, 2022*

Status Pekerjaan Utama Main Employment Status	Jenis Kelamin Sex		Jumlah Total
	Laki-Laki Male	Perempuan Female	
(1)	(2)	(3)	(4)
Berusaha sendiri <i>Own account worker</i>	57 937	46 081	104 018
Berusaha dibantu buruh tidak tetap/buruh tidak dibayar <i>Employer assisted by temporary worker/unpaid worker</i>	42 509	23 440	65 949
Berusaha dibantu buruh tetap/buruh dibayar <i>Employer assisted by permanent worker/paid worker</i>	3 121	2 507	5 628
Buruh/Karyawan/Pegawai/Employee	73 261	35 935	109 196
Pekerja bebas <i>Casual worker</i>	28 653	13 440	42 093
Pekerja keluarga/tak dibayar <i>Family worker/unpaid worker</i>	9 392	41 268	50 660
<b>JUMLAH TOTAL</b>	<b>214 873</b>	<b>162 671</b>	<b>377 544</b>

Sumber/Source: BPS, Survei Angkatan Kerja Nasional (Sakernas) Agustus 2022/BPS-Statistics Indonesia, August National Labor Force Survey 2022

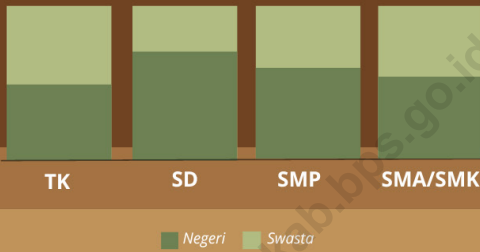
# 4

# SOSIAL DAN

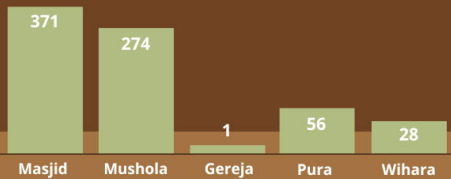
# kesejahteraan rakyat



Persentase Sekolah di Lombok Utara



Jumlah Tempat Ibadah di Lombok Utara





**PENJELASAN TEKNIS****TECHNICAL NOTES**

1. Jenjang Pendidikan Formal terdiri atas pendidikan dasar, pendidikan menengah, dan pendidikan tinggi. Jenis pendidikan yang diajarkan mencakup pendidikan umum, kejuruan, akademik, profesi, vokasi, keagamaan, dan khusus
  - a. Pendidikan Dasar berbentuk Sekolah Dasar (SD), Sekolah Dasar Luar Biasa (SDLB), dan Madrasah Ibtidaiyah (MI) atau bentuk lain yang sederajat serta Sekolah Menengah Pertama (SMP), Sekolah Menengah Pertama Luar Biasa (SMPLB) dan Madrasah Tsanawiyah (MTs), atau bentuk lain yang sederajat.
  - b. Pendidikan Menengah berbentuk Sekolah Menengah Atas (SMA), Sekolah Menengah Atas Luar Biasa (SMALB) Madrasah Aliyah (MA), Sekolah Menengah Kejuruan (SMK), dan Madrasah Aliyah Kejuruan (MAK), atau bentuk lain yang sederajat.
  - c. Pendidikan Tinggi merupakan jenjang pendidikan setelah pendidikan menengah yang mencakup program pendidikan diploma, sarjana, magister, spesialis, dan doktor yang diselenggarakan oleh perguruan tinggi. Perguruan tinggi dapat berbentuk akademi, politeknik, sekolah

1. *The Formal Education Level consists of primary education, secondary education, and high education. The kind of education that taught consists of general education, vocational, academic, professional, religious, and specific education.*
  - a. *The Primary Education consists of Elementary School, Extraordinary Primary School, and Islamic Elementary School or other equivalent forms and Junior High School, Extraordinary Junior High School, and MTs, or other equivalent forms.*
  - b. *The Secondary Education consists of the senior high school, Extraordinary Senior High School, MA, Vocational School, and Vocational Madrasah Aliyah, or other equivalent forms.*
  - c. *The High Education consists of the education level after the secondary education that consists of diplomas, bachelor, master, specialist, and doctoral degrees that are held by the college. The colleges can be academy, polytechnic, high school, institute, or university.*

- tinggi, institut, atau universitas.
2. Sarana kesehatan meliputi rumah sakit, rumah sakit bersalin, puskesmas dengan rawat inap, puskesmas tanpa rawat inap, puskesmas pembantu, poliklinik/ balai pengobatan, tempat praktek dokter, rumah bersalin, tempat praktek bidan, posyandu, polindes (pondok bersalin desa), apotek, dan toko khusus obat/ jamu.
  3. Agama merupakan keyakinan terhadap Tuhan Yang Maha Esa yang harus dimiliki oleh setiap manusia. Agama dibedakan menjadi Islam, Kristen, Katholik, Hindu, Budha, Khong Hu Chu, dan Agama Lainnya. Agama berguna dalam menentukan kebijakan yang berkaitan dengan kerukunan umat beragama, contoh: kebijakan Kementerian Agama dalam pembangunan tempat-tempat ibadah beragama, untuk memelihara dan menyuburkan kesadaran umat dalam menghayati dan melaksanakan ajaran-ajarannya. Termasuk dalam acara agama: Sepercik Iman Pembasuh Kalbu, Terjemahan Al-Quran, Mimbar Agama Islam, Mimbar Agama Katolik, Mimbar Agama Protestan.
  4. Bencana alam adalah peristiwa atau serangkaian peristiwa yang kejadiannya tidak terduga, mengancam dan mengganggu kehidupan/ penghidupan masyarakat yang disebabkan oleh
    2. *Health facilities include hospital, maternity hospital, public health center with hospitalization, public health center without hospitalization, subsidiary of public health center, medical clinic, physician, maternity house, midwife, integrated service post, village maternity cottage, pharmacy, and herbal shop.*
    3. *Religion is a belief in God Almighty that every human being must have. Religion is divided into Islam, Christianity, Catholicism, Hinduism, Buddhism, Khong Hu Chu, and Other Religions. Religion is useful in determining policies related to religious harmony, for example: the policy of the Ministry of Religion in the construction of places of religious worship, to maintain and nourish people's awareness in living and carrying out their teachings. Included in religious events: A Sprinkle of Faith Washing the Heart, Al-Quran Translation, Islamic Religious Pulpit, Catholic Religious Pulpit, Protestant Religious Pulpit.*
    4. *Natural disaster is an event or series of events that occur unexpectedly, threatening and disrupting people's lives / livelihoods caused by natural factors such as earthquakes, tsunamis, volcanic eruptions,*

faktor alam antara lain berupa gempa bumi, tsunami, gunung meletus, banjir, kekeringan, angin topan, dan tanah longsor sehingga dapat (berpotensi) mengakibatkan timbulnya korban jiwa manusia, kerugian materi (harta benda), kerusakan lingkungan, dan rasa khawatir bagi sebagian besar penduduk.

5. Rumah Sakit adalah tempat pemeriksaan dan perawatan kesehatan, biasanya berada di bawah pengawasan dokter/tenaga medis, yang melayani penderita yang sakit untuk berobat rawat jalan atau rawat inap.
  6. Rumah Sakit Bersalin adalah rumah sakit khusus untuk persalinan, dilengkapi pelayanan spesialis pemeriksaan kehamilan, persalinan, rawat inap dan rawat jalan ibu dan anak yang berada di bawah pengawasan dokter spesialis kandungan.
  7. Rumah Bersalin adalah sarana pelayanan kesehatan dengan izin sebagai rumah bersalin, dilengkapi pelayanan pemeriksaan kehamilan, persalinan serta pemeriksaan ibu dan anak yang berada di bawah pengawasan bidan senior.
  8. Poliklinik adalah sarana kesehatan yang dipakai untuk pelayanan berobat jalan, biasanya berada di bawah pengawasan dokter/tenaga medis.
5. *Hospital is a place for health check, usually controlled/supervised by doctors/medical personnel to serve the ill patients to get outpatient or inpatient treatment services.*
  6. *Maternity Hospital is a specialized hospital for childbirth, has specialist inspection service to pregnancy, childbirth, hospitalization and outpatient for mothers and children that is under the supervision of an obstetrician.*
  7. *Maternity House is health care facility with a license as a maternity house, equipped with prenatal care, childbirth and examination of mothers and children which is under the supervision of a senior midwife.*
  8. *Polyclinic is a health facility in which to get outpatient services, usually under the control of doctor/medical personnel.*

9. Puskesmas (Pusat Kesehatan Masyarakat) adalah unit pelaksana teknis dinas kesehatan kabupaten/ kota yang mempunyai fungsi utama sebagai penyelenggara pelayanan kesehatan tingkat pertama. Wilayah kerja puskesmas maksimal adalah satu kecamatan dan untuk dapat menjangkau wilayah kerjanya, puskesmas mempunyai jaringan pelayanan yang meliputi unit Puskesmas Pembantu (Pustu), unit Puskesmas Keliling (Puskel), dan unit bidan desa/komunitas (Peraturan Menteri Kesehatan RI No. 75 Tahun 2014 Tentang Pusat Kesehatan Masyarakat).
  10. Imunisasi adalah memasukkan kuman atau racun penyakit tertentu yang sudah dilemahkan (vaksin) ke dalam tubuh dengan cara disuntik atau diminum (diteteskan dalam mulut) dengan maksud agar terjadi kekebalan tubuh terhadap penyakit tersebut.
  11. Peristiwa tindak pidana yang dilaporkan ialah setiap peristiwa yang diterima kepolisian dari laporan masyarakat, atau peristiwa dimana pelakunya tertangkap tangan oleh kepolisian.
  12. Jumlah tindak pidana menggambarkan jumlah kasus tindak pidana yang terjadi pada kurun waktu tertentu.
9. *Public Health Center is technical implementation unit of regency health department that have the primary function as a first-level health care providers. The working area standard of public health center is one district and to reach their working areas, public health centers have a service network covering subsidiary of public health center, mobile public health center units, and midwife units (Regulation of the Minister of Health of Indonesia Number 75 Year 2014 about Public Health Center).*
  10. *Immunization is putting enervated microbe of a certain disease into human body by injection or drinking (dropping into mouth) to make the body immune to that disease.*
  11. *Peristiwa tindak pidana yang dilaporkan ialah setiap peristiwa yang diterima kepolisian dari laporan masyarakat, atau peristiwa dimana pelakunya tertangkap tangan oleh kepolisian.*
  12. *Reported crime incidence includes all criminal cases reported and received by police office, and all crimes caught by police.*



13. Jumlah tindak pidana menggambarkan jumlah kasus tindak pidana yang terjadi pada kurun waktu tertentu
14. Untuk mengukur kemiskinan, BPS menggunakan konsep kemampuan memenuhi kebutuhan dasar (*basic needs approach*). Dengan pendekatan ini, kemiskinan dipandang sebagai ketidakmampuan dari sisi ekonomi untuk memenuhi kebutuhan dasar makanan dan bukan makanan yang diukur dari sisi pengeluaran. Metode yang digunakan adalah menghitung Garis Kemiskinan (GK), yang terdiri dari dua komponen yaitu Garis Kemiskinan Makanan (GKM) dan Garis Kemiskinan Non-Makanan (GKNM). Penghitungan Garis Kemiskinan dilakukan secara terpisah untuk daerah perkotaan dan perdesaan.
15. Penduduk miskin adalah penduduk yang memiliki rata-rata pengeluaran per kapita per bulan di bawah Garis Kemiskinan.
16. Garis Kemiskinan Makanan (GKM) merupakan nilai pengeluaran kebutuhan minimum makanan yang disetarakan dengan 2.100 kkalori per kapita per hari. Garis Kemiskinan Non-Makanan (GKNM) adalah kebutuhan minimum untuk perumahan, sandang, pendidikan, kesehatan, dan kebutuhan dasar lainnya.
13. *Crime total refers to the number of criminal cases occurring during a given period.*
14. *To measure poverty, BPS-Statistics Indonesia has used the concept of basic needs approach. Therefore, poverty is viewed as economic inability to fulfill food and non-food basic needs which are measured by consumption/ expenditure. The method used is calculating poverty line, which consists of two components that are Food Poverty Line (FPL) and Non-Food Poverty Line (NFPL). The poverty line was calculated separately for urban and rural areas.*
15. *A person whose expenditure per capita per month is below the poverty line is considered to be poor.*
16. *The Food Poverty Line refers to the daily minimum requirement of 2,100 kcal per capita per day. The Non-Food Poverty Line refers to the minimum requirement for household necessities for clothing, education, health, and other basic individual needs.*

17. Indeks Pembangunan Manusia (IPM) menjelaskan bagaimana penduduk dapat mengakses hasil pembangunan dalam memperoleh pendapatan, kesehatan, pendidikan dan sebagainya. IPM diperkenalkan oleh UNDP pada tahun 1990 dan dipublikasikan secara berkala dalam laporan tahunan Human Development Report (HDR). IPM dibentuk oleh 3 (tiga) dimensi dasar: Umur panjang dan hidup sehat; pengetahuan; dan standar hidup layak.
17. *The Human Development Index (HDI) explains how people can access development results in obtaining income, health, education and so forth. HDI was introduced by United Nations Development Programme (UNDP) in 1990 and published periodically in the annual report of the Human Development Report. HDI was formed by three basic dimensions: a long and healthy life; knowledge; and a decent standard of living.*

**ULASAN****DESCRIPTION**

Tingkat pendidikan penduduk mencerminkan keberhasilan pembangunan suatu bangsa. Pendidikan yang tinggi akan memberi pengaruh positif bagi masa depan bangsa. Pendidikan mempunyai peranan penting dalam kehidupan manusia, oleh karena itu, pemerintah dan masyarakat senantiasa memberikan perhatian yang besar pada perkembangan pendidikan.

Secara umum prasarana gedung sekolah di Kabupaten Lombok Utara telah tersedia di setiap kecamatan mulai dari SD sampai SMA. Selain tersedianya sarana pendidikan berupa gedung sekolah, keberhasilan pembangunan pendidikan juga ditentukan oleh ketersediaan tenaga pengajar atau guru. Analisis lebih lanjut, tentu tidak hanya melihat ketersediaan guru tapi juga kualitas dan tingkat kemampuan mentransfer ilmu ke anak didik.

Berdasarkan data dari Kementerian Pendidikan dan Kebudayaan, di Kabupaten Lombok Utara pada tahun ajaran 2022/2023 161 SD/Sederajat, 43 SMP/Sederajat, dan 26 SMA/Sederajat. Dan berdasarkan data Kementerian Agama pada tahun ajaran, di Kabupaten Lombok Utara terdapat 25 Madrasah Ibtidaiyah, 50 Madrasah Tsanawiyah, dan 25 Madrasah Aliyah

Pembangunan dibidang kesehatan bertujuan agar semua lapisan masyarakat memperoleh pelayanan

*The level of population education reflects the success of national development. The good quality of education would give positive effects to the future time. Education plays an important role in human life, so that the government or societies have to pay great attention to education development.*

*In general, the facilities of school building in Lombok Utara Regency have completely serve from junior school to senior high school. Furthermore completely facilities of school, the success of education developing are depend on number of teachers. In future analysis, not only based on available the number of teachers but also depending by aqualities and the range of avabilities either teachers or students.*

*Based on data from the Ministry of Educations and Culture, in Lombok Utara Regency at school year 2021/2022 there were 160 elementary schools, 75 junior high schools, and 26 high schools. And based on data fro Ministry of Religious Affairs, in Lombok Utara Regency at school year 2021/2022 there were 37 Madrasah Ibtidaiyah, 48 Madrasah Tsanawiyah, and 23 Madrasah Aliyah.*

*Development in the health sector aims to make all levels of society obtain health services easily, cheaply and*

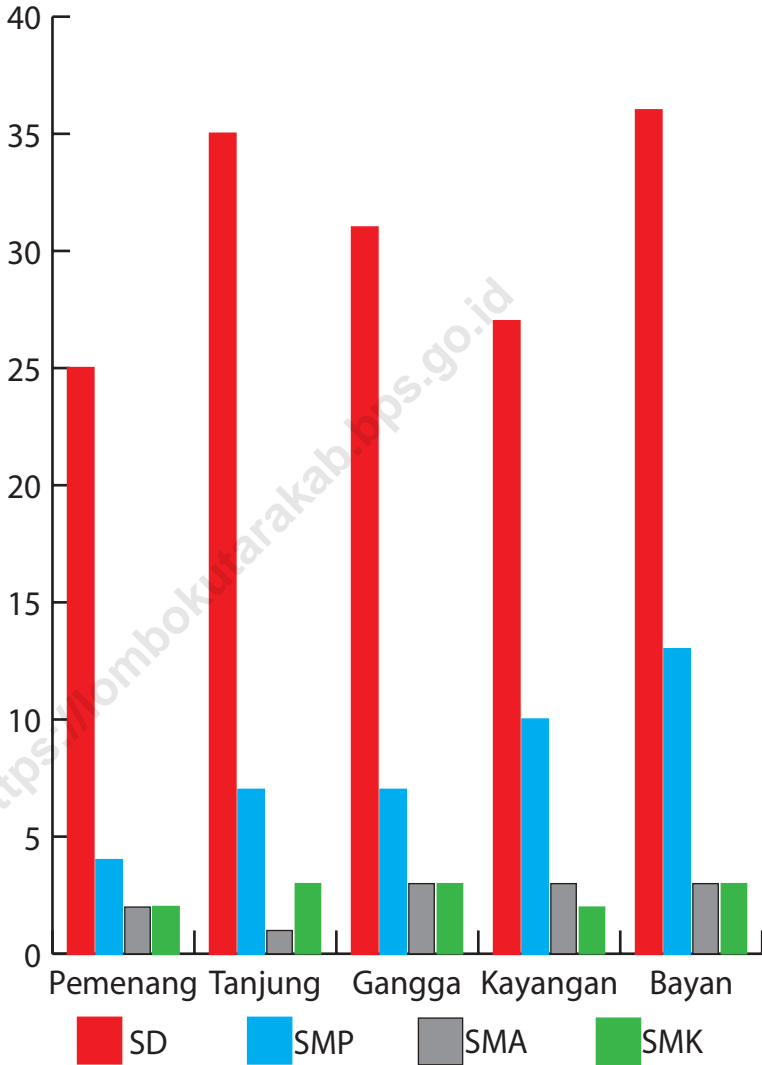
kesehatan secara mudah, murah, dan merata. Dengan meningkatkan pelayanan ini diharapkan akan dapat meningkatkan derajat kesehatan masyarakat. Upaya untuk meningkatkan derajat kesehatan masyarakat ini sudah banyak dilakukan pemerintah antara lain dengan penyediaan berbagai fasilitas kesehatan seperti rumah sakit dan puskesmas, tenaga medis, dll. Pada tahun 2022 terdapat 1 buah rumah sakit dan 8 puskesmas.

*evenly. By improving this services, it is expected to be able to improve public health. Many government efforts have been made to improve public health, among others, by providing various health facilities such as hospitals and public health centers, medical personnel, etc. In 2022 there are 1 hospital and 8 public health centers.*

<https://lombokutarakab.bps.go.id>

Gambar 4.1  
Figures

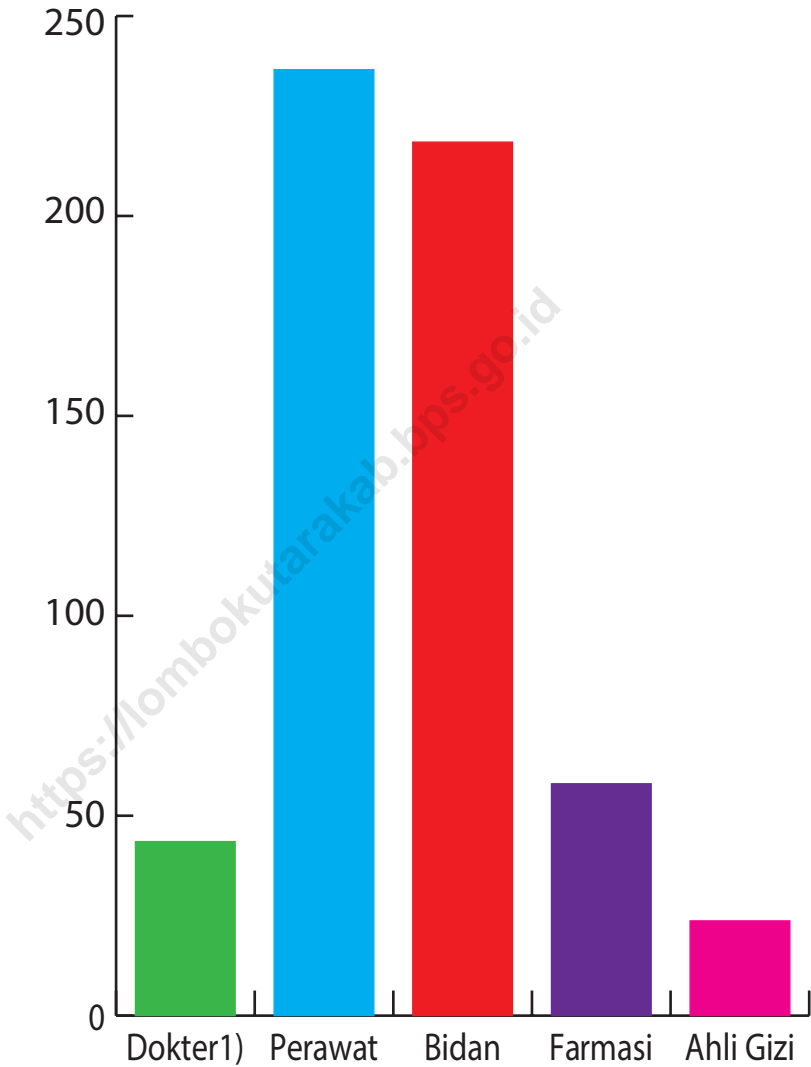
Jumlah Sekolah menurut Kecamatan, 2022/2023  
Number of Schools by Subdistrict, 2022/2023



Sumber/Source: Kementerian Pendidikan dan Kebudayaan, Data Semester Ganjil/Ministry of Educations and Culture, Odd Semester Data

Gambar 4.2  
Figures

**Jumlah Tenaga Kesehatan, 2022**  
**Number of Medical Workers, 2022**



Catatan/Note : 1) Termasuk Dokter Spesialis dan Dokter Gigi/Including Specialists and Dentists  
Sumber/Source: Dinas Kesehatan Kabupaten Lombok Utara/Health Service Office Of Lombok Utara Regency

#### 4.1 PENDIDIKAN EDUCATION

Tabel  
Table 4.1.1

**Jumlah Sekolah, Guru, dan Murid Taman Kanak-Kanak (TK) di Bawah Kementerian Pendidikan dan Kebudayaan Menurut Kecamatan di Kabupaten Lombok Utara, 2021/2022 dan 2022/2023**  
*Number of Schools, Teachers, and Pupils in Kindergarten Under The Ministry of Education and Culture by Subdistrict in Lombok Utara Regency, 2021/2022 and 2022/2023*

Kecamatan Subdistrict	Sekolah/Schools					
	Negeri/Public		Swasta/Private		Jumlah/Total	
	2021/2022	2022/2023	2021/2022	2022/2023	2021/2022	2022/2023
(1)	(2)	(3)	(4)	(5)	(6)	(7)
PEMENANG	2	2	25	28	27	30
TANJUNG	5	5	14	46	19	51
GANGGA	4	4	40	42	44	46
KAYANGAN	1	1	45	47	46	48
BAYAN	3	3	34	37	37	40
<b>LOMBOK UTARA</b>	<b>15</b>	<b>15</b>	<b>158</b>	<b>200</b>	<b>173</b>	<b>215</b>

Lanjutan Tabel/Continued Table 4.1.1

Kecamatan Subdistrict	Guru <sup>1</sup> /Teachers <sup>1</sup>					
	Negeri/Public		Swasta/Private		Jumlah/Total	
	2021/2022	2022/2023	2021/2022	2022/2023	2021/2022	2022/2023
(1)	(8)	(9)	(10)	(11)	(12)	(13)
PEMENANG	14	14	115	129	129	143
TANJUNG	25	23	128	142	153	165
GANGGA	22	23	163	174	185	197
KAYANGAN	8	8	174	182	182	190
BAYAN	19	19	142	141	161	160
<b>LOMBOK UTARA</b>	<b>88</b>	<b>87</b>	<b>722</b>	<b>768</b>	<b>810</b>	<b>855</b>



Lanjutan Tabel/*Continued Table 4.1.1*

Kecamatan Subdistrict	Murid/Students					
	Negeri/Public		Swasta/Private		Jumlah/Total	
	2021/2022	2022/2023	2021/2022	2022/2023	2021/2022	2022/2023
(1)	(14)	(15)	(16)	(17)	(18)	(19)
PEMENANG	155	160	944	1 323	1 099	1 483
TANJUNG	208	110	1 009	2 156	1 217	2 266
GANGGA	184	121	1 229	1 411	1 413	1 532
KAYANGAN	69	83	1 637	1 996	1 706	2 079
BAYAN	151	162	12 83	1 524	1 434	1 686
<b>LOMBOK UTARA</b>	<b>767</b>	<b>636</b>	<b>6 102</b>	<b>8 410</b>	<b>6 869</b>	<b>9 046</b>

Catatan/Note:

<sup>1</sup> Jumlah guru termasuk kepala sekolah dan guru/*The total of teachers including headmaster and teacher*

Sumber/Source:

Kementerian Pendidikan dan Kebudayaan, Sistem Data Pokok Pendidikan, data semester ganjil/ *Ministry of Educations and Culture, Basic Education Data System, odd semester*

Tabel  
Table 4.1.2

**Jumlah Sekolah, Guru, dan Murid Raudatul Athfal (RA) di Bawah Kementerian Agama Menurut Kecamatan, 2021/2022 dan 2022/2023**  
**Number of Schools, Teachers, and Pupils in Raudatul Athfal (RA) Under The Ministry of Religious Affairs by Subdistrict, 2021/2022 and 2022/2023**

Kecamatan Subdistrict	Sekolah/Schools		Guru/Teachers		Murid/Pupils	
	2021/2022	2022/2023	2021/2022	2022/2023	2021/2022	2022/2023
(1)	(2)	(3)	(4)	(5)	(6)	(7)
PEMENANG	4	4	18	26	193	210
TANJUNG	3	3	15	14	146	100
GANGGA	6	6	33	33	281	276
KAYANGAN	2	3	10	18	56	110
BAYAN	3	3	13	15	113	122
<b>LOMBOK UTARA</b>	<b>18</b>	<b>19</b>	<b>89</b>	<b>106</b>	<b>789</b>	<b>818</b>

Catatan/Note:  
Sumber/Source:

Seluruh Raudatul Athfal (RA) berstatus swasta/*All Raudatul Athfal (RA) are private*  
2019/2020 Kementerian Agama, EMIS, data semester ganjil/laporan sampai dengan 15 Maret 2020/*Ministry of Religious Affairs, EMIS, odd semester report data up to March 15th, 2020*  
2020/2021 - Kementerian Agama, EMIS, data semester ganjil/*Ministry of Religious Affairs, EMIS, odd semester*

Tabel  
Table 4.1.3

**Jumlah Sekolah, Guru, dan Murid Sekolah Dasar (SD) di Bawah Kementerian Pendidikan dan Kebudayaan Menurut Kecamatan di Kabupaten Lombok Utara, 2021/2022 dan 2022/2023**

*Number of Schools, Teachers, and Pupils in Primary Schools Under The Ministry of Education and Culture by Subdistrict in Lombok Utara Regency, 2021/2022 and 2022/2023*

Kecamatan Subdistrict	Sekolah/Schools					
	Negeri/Public		Swasta/Private		Jumlah/Total	
	2021/2022	2022/2023	2021/2022	2022/2023	2021/2022	2022/2023
(1)	(2)	(3)	(4)	(5)	(6)	(7)
PEMENANG	22	22	3	4	25	26
TANJUNG	33	33	3	3	36	36
GANGGA	29	29	6	6	35	35
KAYANGAN	27	27	1	1	28	28
BAYAN	33	33	3	3	36	36
<b>LOMBOK UTARA</b>	<b>144</b>	<b>144</b>	<b>16</b>	<b>17</b>	<b>160</b>	<b>161</b>

Lanjutan Tabel/*Continued Table 4.1.3*

Kecamatan Subdistrict	Guru <sup>1</sup> /Teachers <sup>1</sup>					
	Negeri/Public		Swasta/Private		Jumlah/Total	
	2021/2022	2022/2023	2021/2022	2022/2023	2021/2022	2022/2023
(1)	(8)	(9)	(10)	(11)	(12)	(13)
PEMENANG	227	224	23	29	250	253
TANJUNG	391	375	18	18	409	293
GANGGA	298	303	42	49	340	352
KAYANGAN	256	262	0	6	256	268
BAYAN	350	359	20	19	370	378
<b>LOMBOK UTARA</b>	<b>1 522</b>	<b>1 523</b>	<b>103</b>	<b>121</b>	<b>1 625</b>	<b>1 644</b>

Lanjutan Tabel/*Continued Table 4.1.3*

Kecamatan Subdistrict	Murid/Students					
	Negeri/Public		Swasta/Private		Jumlah/Total	
	2021/2022	2022/2023	2021/2022	2022/2023	2021/2022	2022/2023
(1)	(14)	(15)	(16)	(17)	(18)	(19)
PEMENANG	4 072	4 191	133	216	4 205	4 407
TANJUNG	5 068	5 011	341	399	5 409	5 410
GANGGA	4 534	4 488	149	393	4 683	4 881
KAYANGAN	4 903	4 859	0	43	4 903	4 902
BAYAN	5 248	5 354	118	103	5 366	5 457
<b>LOMBOK UTARA</b>	<b>23 825</b>	<b>23 903</b>	<b>841</b>	<b>1 154</b>	<b>24 666</b>	<b>25 057</b>

Catatan/Note:  
Sumber/Source:

<sup>1</sup> Jumlah guru termasuk kepala sekolah dan guru/The total of teachers including headmaster and teacher  
Kementerian Pendidikan dan Kebudayaan, Sistem Data Pokok Pendidikan, data semester ganjil/ Ministry of Educations and Culture, Basic Education Data System, odd semester

Tabel  
Table 4.1.4

**Jumlah Sekolah, Guru, dan Murid Madrasah Ibtidaiyah (MI) di Bawah Kementerian Agama Menurut Kecamatan di Kabupaten Lombok Utara, 2021/2022 dan 2022/2023**  
**Number of Schools, Teachers, and Pupils in Madrasah Ibtidaiyah (MI) Under The Ministry of Religious Affairs by Subdistrict in Lombok Utara Regency, 2021/2022 and 2022/2023**

Kecamatan Subdistrict	Sekolah/Schools		Guru/Teachers		Murid/Pupils	
	2021/2022	2022/2023	2021/2022	2022/2023	2021/2022	2022/2023
(1)	(2)	(3)	(4)	(5)	(6)	(7)
PEMENANG	8	8	20	24	147	194
TANJUNG	4	4	50	52	393	403
GANGGA	3	3	86	93	762	790
KAYANGAN	5	6	89	106	841	985
BAYAN	3	4	106	111	1 109	1 115
<b>LOMBOK UTARA</b>	<b>23</b>	<b>25</b>	<b>351</b>	<b>386</b>	<b>3 252</b>	<b>3 487</b>

Catatan/Note:  
Sumber/Source:

Seluruh Ibtidaiyah (MI) berstatus swasta/All Ibtidaiyah (MI) are private  
2019/2020 Kementerian Agama, EMIS, data semester ganjil/laporan sampai dengan 15 Maret 2020/Ministry of Religious Affairs, EMIS, odd semester report data up to March 15th, 2020  
2020/2021 - Kementerian Agama, EMIS, data semester ganjil/Ministry of Religious Affairs, EMIS, odd semester

Tabel  
Table 4.1.5

**Jumlah Sekolah, Guru, dan Murid Sekolah Menengah Pertama (SMP) di Bawah Kementerian Pendidikan dan Kebudayaan Menurut Kecamatan di Kabupaten Lombok Utara, 2021/2022 dan 2022/2023**

*Number of Schools, Teachers, and Pupils in Junior High Schools Under The Ministry of Education and Culture by Subdistrict in Lombok Utara Regency, 2021/2022 and 2022/2023*

Kecamatan Subdistrict	Sekolah/Schools					
	Negeri/Public		Swasta/Private		Jumlah/Total	
	2021/2022	2022/2023	2021/2022	2022/2023	2021/2022	2022/2023
(1)	(2)	(3)	(4)	(5)	(6)	(7)
PEMENANG	4	4	0	0	4	4
TANJUNG	6	6	2	2	8	8
GANGGA	6	6	1	1	7	7
KAYANGAN	8	8	2	2	10	10
BAYAN	10	10	3	4	13	14
<b>LOMBOK UTARA</b>	<b>34</b>	<b>34</b>	<b>8</b>	<b>9</b>	<b>42</b>	<b>43</b>

Lanjutan Tabel/Continued Table 4.1.5

Kecamatan Subdistrict	Guru <sup>1</sup> /Teachers <sup>1</sup>					
	Negeri/Public		Swasta/Private		Jumlah/Total	
	2021/2022	2022/2023	2021/2022	2022/2023	2021/2022	2022/2023
(1)	(8)	(9)	(10)	(11)	(12)	(13)
PEMENANG	65	62	0	0	65	62
TANJUNG	167	102	2	6	169	108
GANGGA	120	160	5	3	125	163
KAYANGAN	109	99	18	18	127	117
BAYAN	192	185	11	27	203	212
<b>LOMBOK UTARA</b>	<b>653</b>	<b>608</b>	<b>36</b>	<b>54</b>	<b>689</b>	<b>660</b>



Lanjutan Tabel/*Continued Table 4.1.5*

Kecamatan Subdistrict	Murid/Students					
	Negeri/Public		Swasta/Private		Jumlah/Total	
	2021/2022	2022/2023	2021/2022	2022/2023	2021/2022	2022/2023
(1)	(14)	(15)	(16)	(17)	(18)	(19)
PEMENANG	394	415	0	0	394	415
TANJUNG	1 755	1 814	39	59	1 755	1 873
GANGGA	1 189	1 234	175	213	1 189	1 447
KAYANGAN	902	912	165	129	902	1 041
BAYAN	2 255	2 121	190	209	2 255	2 330
<b>LOMBOK UTARA</b>	<b>6 495</b>	<b>6 496</b>	<b>569</b>	<b>610</b>	<b>6 495</b>	<b>7 106</b>

Catatan/Note:  
Sumber/Source:

<sup>1</sup> Jumlah guru termasuk kepala sekolah dan guru/The total of teachers including headmaster and teacher  
Kementerian Pendidikan dan Kebudayaan, Sistem Data Pokok Pendidikan, data semester ganjil/ Ministry of Educations and Culture, Basic Education Data System, odd semester

Tabel  
Table 4.1.6

**Jumlah Sekolah, Guru, dan Murid Madrasah Tsanawiyah (MTs) di Bawah Kementerian Agama Menurut Kecamatan di Kabupaten Lombok Utara, 2021/2022 dan 2022/2023**  
**Number of Schools, Teachers, and Pupils in Madrasah Tsanawiyah (MTs) Under The Ministry of Religious Affairs by Subdistrict in Lombok Utara Regency, 2021/2022 and 2022/2023**

Kecamatan Subdistrict	Sekolah/Schools		Guru/Teachers		Murid/Pupils	
	2021/2022	2022/2023	2021/2022	2022/2023	2021/2022	2022/2023
(1)	(2)	(3)	(4)	(5)	(6)	(7)
PEMENANG	13	13	172	179	1 118	1 122
TANJUNG	7	7	74	92	959	930
GANGGA	8	8	100	114	665	663
KAYANGAN	11	12	167	200	1 191	1 369
BAYAN	10	10	91	93	757	758
<b>LOMBOK UTARA</b>	<b>49</b>	<b>50</b>	<b>604</b>	<b>678</b>	<b>4 690</b>	<b>4 842</b>

Catatan/Note: Seluruh Madrasah Tsanawiyah (MTs) berstatus swasta/All Madrasah Tsanawiyah (MTs) are private  
 Sumber/Source: 2019/2020 Kementerian Agama, EMIS, data semester ganjil/laporan sampai dengan 15 Maret 2020/Ministry of Religious Affairs, EMIS, odd semester report data up to March 15th, 2020  
 2020/2021 - Kementerian Agama, EMIS, data semester ganjil/Ministry of Religious Affairs, EMIS, odd semester

Tabel  
Table 4.1.7

**Jumlah Sekolah, Guru, dan Murid Sekolah Menengah Atas (SMA) di Bawah Kementerian Pendidikan dan Kebudayaan Menurut Kecamatan di Kabupaten Lombok Utara, 2021/2022 dan 2022/2023**

*Number of Schools, Teachers, and Pupils in Senior High Schools Under The Ministry of Education and Culture by Subdistrict in Lombok Utara Regency, 2021/2022 and 2022/2023*

Kecamatan Subdistrict	Sekolah/Schools					
	Negeri/Public		Swasta/Private		Jumlah/Total	
	2021/2022	2022/2023	2021/2022	2022/2023	2021/2022	2022/2023
(1)	(2)	(3)	(4)	(5)	(6)	(7)
PEMENANG	1	1	1	1	2	2
TANJUNG	1	1	0	0	1	1
GANGGA	1	1	2	2	3	3
KAYANGAN	1	1	2	2	3	3
BAYAN	2	2	2	2	4	4
<b>LOMBOK UTARA</b>	<b>6</b>	<b>6</b>	<b>7</b>	<b>7</b>	<b>13</b>	<b>13</b>

Lanjutan Tabel/Continued Table 4.1.7

Kecamatan Subdistrict	Guru <sup>1</sup> /Teachers <sup>1</sup>					
	Negeri/Public		Swasta/Private		Jumlah/Total	
	2021/2022	2022/2023	2021/2022	2022/2023	2021/2022	2022/2023
(1)	(8)	(9)	(10)	(11)	(12)	(13)
PEMENANG	26	27	10	6	36	33
TANJUNG	42	44	0	0	42	44
GANGGA	34	35	18	22	52	57
KAYANGAN	35	35	13	13	48	48
BAYAN	53	65	16	18	69	83
<b>LOMBOK UTARA</b>	<b>190</b>	<b>206</b>	<b>57</b>	<b>59</b>	<b>247</b>	<b>265</b>

Lanjutan Tabel/*Continued Table* 4.1.7

Kecamatan Subdistrict	Murid/Students					
	Negeri/Public		Swasta/Private		Jumlah/Total	
	2021/2022	2022/2023	2021/2022	2022/2023	2021/2022	2022/2023
(1)	(14)	(15)	(16)	(17)	(18)	(19)
PEMENANG	396	416	72	63	468	479
TANJUNG	838	914	0	0	838	914
GANGGA	700	776	191	215	891	991
KAYANGAN	548	637	160	176	708	813
BAYAN	1 148	1 297	123	137	1 271	1 434
<b>LOMBOK UTARA</b>	<b>3 630</b>	<b>4 040</b>	<b>546</b>	<b>591</b>	<b>4 176</b>	<b>4 631</b>

Catatan/Note:  
Sumber/Source:

<sup>1</sup> Jumlah guru termasuk kepala sekolah dan guru/The total of teachers including headmaster and teacher  
Kementerian Pendidikan dan Kebudayaan, Data Semester Ganjil/Ministry of Educations and Culture, Odd Semester Data

Tabel  
Table 4.1.8

**Jumlah Sekolah, Guru, dan Murid Sekolah Menengah Kejuruan (SMK) di Bawah Kementerian Pendidikan dan Kebudayaan Menurut Kecamatan di Kabupaten Lombok Utara, 2021/2022 dan 2022/2023**

*Number of Schools, Teachers, and Pupils in Vocational High Schools Under The Ministry of Education and Culture by Subdistrict in Lombok Utara Regency, 2021/2022 and 2022/2023*

Kecamatan Subdistrict	Sekolah/Schools					
	Negeri/Public		Swasta/Private		Jumlah/Total	
	2021/2022	2022/2023	2021/2022	2022/2023	2021/2022	2022/2023
(1)	(2)	(3)	(4)	(5)	(6)	(7)
PEMENANG	1	1	1	1	2	2
TANJUNG	2	2	1	1	3	3
GANGGA	1	1	2	2	3	3
KAYANGAN	1	1	1	1	2	2
BAYAN	1	1	2	2	3	3
<b>LOMBOK UTARA</b>	<b>6</b>	<b>6</b>	<b>7</b>	<b>7</b>	<b>13</b>	<b>13</b>

Lanjutan Tabel/*Continued Table* 4.1.8

Kecamatan Subdistrict	Guru <sup>1</sup> /Teachers <sup>1</sup>					
	Negeri/Public		Swasta/Private		Jumlah/Total	
	2021/2022	2022/2023	2021/2022	2022/2023	2021/2022	2022/2023
(1)	(8)	(9)	(10)	(11)	(12)	(13)
PEMENANG	36	36	4	9	40	45
TANJUNG	69	60	10	9	79	69
GANGGA	37	44	21	28	58	72
KAYANGAN	24	28	8	11	32	39
BAYAN	36	35	17	20	53	55
<b>LOMBOK UTARA</b>	<b>202</b>	<b>203</b>	<b>60</b>	<b>77</b>	<b>262</b>	<b>280</b>

Lanjutan Tabel/*Continued Table* 4.1.8

Kecamatan Subdistrict	Murid/Students					
	Negeri/Public		Swasta/Private		Jumlah/Total	
	2021/2022	2022/2023	2021/2022	2022/2023	2021/2022	2022/2023
(1)	(14)	(15)	(16)	(17)	(18)	(19)
PEMENANG	425	385	43	49	468	434
TANJUNG	951	753	83	76	1 034	829
GANGGA	543	462	160	161	703	623
KAYANGAN	293	267	132	120	425	387
BAYAN	590	513	232	209	822	722
<b>LOMBOK UTARA</b>	<b>2 802</b>	<b>2 380</b>	<b>650</b>	<b>615</b>	<b>3 452</b>	<b>2 995</b>

Catatan/Note: <sup>1</sup> Jumlah guru termasuk kepala sekolah dan guru/The total of teachers including headmaster and teacher  
 Sumber/Source: Kementerian Pendidikan dan Kebudayaan, Data Semester Ganjil/Ministry of Educations and Culture, Odd Semester Data



Tabel  
Table 4.1.9

**Jumlah Sekolah, Guru, dan Murid Madrasah Aliyah (MA) di Bawah Kementerian Agama Menurut Kecamatan di Kabupaten Lombok Utara, 2021/2022 dan 2022/2023**  
**Number of Schools, Teachers, and Pupils in Madrasah Aliyah (MA) Under the Ministry of Religious Affairs by Subdistrict in Lombok Utara Regency, 2021/2022 and 2022/2023**

Kecamatan Subdistrict	Sekolah/Schools		Guru/Teachers		Murid/Pupils	
	2021/2022	2022/2023	2021/2022	2022/2023	2021/2022	2022/2023
(1)	(2)	(3)	(4)	(5)	(6)	(7)
PEMENANG	8	8	83	95	704	722
TANJUNG	4	4	39	50	428	429
GANGGA	3	3	25	38	201	228
KAYANGAN	5	6	73	96	690	715
BAYAN	3	4	31	33	347	400
<b>LOMBOK UTARA</b>	<b>23</b>	<b>25</b>	<b>251</b>	<b>312</b>	<b>2 370</b>	<b>2 494</b>

Catatan/Note:  
Sumber/Source:

Seluruh Madrasah Aliyah (MA) berstatus swasta/All Madrasah Aliyah (MA) are private  
2019/2020 Kementerian Agama, EMIS, data semester ganjillaporan sampai dengan 15 Maret 2020/Ministry of Religious Affairs, EMIS, odd semester report data up to March 15th, 2020  
2020/2021 - Kementerian Agama, EMIS, data semester ganjil/Ministry of Religious Affairs, EMIS, odd semester

Tabel  
Table 4.1.10

**Jumlah Desa<sup>1</sup>/Kelurahan yang Memiliki Fasilitas Sekolah Menurut Kecamatan dan Tingkat Pendidikan di Kabupaten Lombok Utara, 2020-2022**  
**Number of Villages<sup>1</sup> Having Educational Facilities by Subdistrict and Educational Level in Lombok Utara Regency, 2020-2022**

Kecamatan Subdistrict	SD Primary School		
	2020	2021	2022
(1)	(2)	(3)	(4)
PEMENANG	5	5	-
TANJUNG	8	8	-
GANGGA	8	8	-
KAYANGAN	10	10	-
BAYAN	12	12	-
<b>LOMBOK UTARA</b>	<b>43</b>	<b>43</b>	<b>-</b>

Lanjutan Tabel/*Continued Table* 4.1.10

Kecamatan Subdistrict	SMP Junior High School		
	2020	2021	2022
(1)	(5)	(6)	(7)
PEMENANG	5	5	-
TANJUNG	7	8	-
GANGGA	8	8	-
KAYANGAN	10	10	-
BAYAN	12	12	-
<b>LOMBOK UTARA</b>	<b>42</b>	<b>43</b>	<b>-</b>

Lanjutan Tabel/*Continued Table* 4.1.10

Kecamatan <i>Subdistrict</i>	SMA <i>Senior High School</i>		
	2020	2021	2022
(1)	(8)	(9)	(10)
PEMENANG	4	4	-
TANJUNG	4	4	-
GANGGA	4	6	-
KAYANGAN	6	6	-
BAYAN	9	8	-
<b>LOMBOK UTARA</b>	<b>27</b>	<b>28</b>	<b>-</b>

Lanjutan Tabel/*Continued Table* 4.1.10

Kecamatan Subdistrict	SMK Vocational School		
	2020	2021	2022
(1)	(11)	(12)	(13)
PEMENANG	2	2	-
TANJUNG	2	2	-
GANGGA	4	4	-
KAYANGAN	2	2	-
BAYAN	2	2	-
<b>LOMBOK UTARA</b>	<b>12</b>	<b>12</b>	<b>-</b>

Lanjutan Tabel/*Continued Table* 4.1.10

Kecamatan <i>Subdistrict</i>	Perguruan Tinggi <i>University</i>		
	2020	2021	2022
(1)	(14)	(15)	(16)
PEMENANG	0	0	-
TANJUNG	1	0	-
GANGGA	1	2	-
KAYANGAN	1	0	-
BAYAN	0	0	-
<b>LOMBOK UTARA</b>	<b>3</b>	<b>2</b>	<b>-</b>

Catatan/*Note*: <sup>1</sup> Desa pada tabel ini termasuk Unit Permukiman Transmigrasi (UPT) yang masih dibina oleh kementerian terkait dan nagari di Provinsi Sumatera Barat/  
*Villages in this table include Transmigration Settlement Unit which is still fostered by the relevant ministries and the nagari in the Province of Sumatera Barat*

Sumber/*Source*: BPS, Pendataan Potensi Desa (Podes)/ BPS–Statistics Indonesia, Village Potential Data Collection

Tabel  
Table 4.1.11

**Angka Partisipasi Murni (APM) dan Angka Partisipasi Kasar (APK) Menurut Jenjang Pendidikan di Kabupaten Lombok Utara, 2021 dan 2022**  
**Net Participation Rates and Gross Participation Rates by Educational Level in Lombok Utara Regency, 2021 and 2022**

Jenjang Pendidikan Educational Level	Angka Partisipasi Murni (APM) Net Participation Rates		Angka Partisipasi Kasar (APK) Gross Participation Rates	
	2021	2022	2021	2022
(1)	(2)	(3)	(4)	(5)
SD/MI Elementary School	99,14	-	111,85	-
SMP/MTs Junior High School	80,32	-	96,09	-
SMA/SMK/MA Senior High School	52,99	-	65,92	-

Catatan/Note:

Sumber/Source: BPS, Survei Sosial Ekonomi Nasional (Susenas)/BPS-Statistics Indonesia, National Socioeconomic Survey

Tabel  
Table 4.1.12

**Persentase Penduduk Berumur 15 Tahun ke Atas yang Melek Huruf Menurut Kelompok Umur di Kabupaten Lombok Utara, 2021 dan 2022**  
**Percentage of Literate People Aged 15 Years and Over by Age Group in Lombok Utara Regency, 2021 and 2022**

Kelompok Umur Age Group	2021	2022
(1)	(2)	(3)
15–19	100,00	100,00
20–24	100,00	100,00
25–29	100,00	100,00
30–34	91,43	95,19
35–39	91,5	91,54
40–44	90,05	88,41
45–49	82,4	88,09
50+	52,09	50,25
<b>Jumlah/Total</b>		
<b>15–24</b>	<b>100,00</b>	<b>100,00</b>
<b>15–44</b>	<b>95,51</b>	<b>95,80</b>
<b>15+</b>	<b>83,34</b>	<b>84,25</b>
<b>45+</b>	<b>59,26</b>	<b>59,56</b>

Catatan/Note:  
Sumber/Source:

...  
BPS, Survei Sosial Ekonomi Nasional (Susenas)/BPS-Statistics Indonesia, National Socioeconomic Survey



## 4.2 KESEHATAN HEALTH

**Tabel 4.2.1** Jumlah Desa<sup>1</sup>/Kelurahan Yang Memiliki Sarana Kesehatan Menurut Kecamatan di Kabupaten Lombok Utara, 2020–2022  
*Number of Villages<sup>1</sup> Having Health Facilities by Subdistrict in Lombok Utara Regency, 2020–2022*

Kecamatan Subdistrict	Rumah Sakit Hospital		
	2020	2021	2022
(1)	(2)	(3)	(4)
PEMENANG	0	0	-
TANJUNG	1	1	-
GANGGA	0	0	-
KAYANGAN	0	1	-
BAYAN	0	0	-
<b>LOMBOK UTARA</b>	<b>1</b>	<b>2</b>	<b>-</b>

Lanjutan Tabel/*Continued Table* 4.2.1

Kecamatan <i>Subdistrict</i>	Rumah Sakit Bersalin <i>Maternity Hospital</i>		
	2020	2021	2022
(1)	(5)	(6)	(7)
PEMENANG	0	0	-
TANJUNG	0	0	-
GANGGA	0	0	-
KAYANGAN	0	0	-
BAYAN	0	0	-
<b>LOMBOK UTARA</b>	<b>0</b>	<b>0</b>	<b>-</b>

Lanjutan Tabel/*Continued Table* 4.2.1

Kecamatan Subdistrict	Poliklinik Polyclinic		
	2020	2021	2022
(1)	(8)	(9)	(10)
PEMENANG	1	2	-
TANJUNG	1	1	-
GANGGA	1	1	-
KAYANGAN	0	0	-
BAYAN	0	0	-
<b>LOMBOK UTARA</b>	<b>3</b>	<b>4</b>	<b>-</b>

Lanjutan Tabel/*Continued Table* 4.2.1

Kecamatan Subdistrict	Puskesmas Public Health Center		
	2020	2021	2022
(1)	(11)	(12)	(13)
PEMENANG	2	2	-
TANJUNG	1	1	-
GANGGA	1	1	-
KAYANGAN	4	2	-
BAYAN	2	2	-
<b>LOMBOK UTARA</b>	<b>10</b>	<b>8</b>	<b>-</b>

Lanjutan Tabel/*Continued Table* 4.2.1

Kecamatan Subdistrict	Puskesmas Pembantu Subsidiary of Public Health Center		
	2020	2021	2022
(1)	(14)	(15)	(16)
PEMENANG	4	4	-
TANJUNG	4	4	-
GANGGA	5	5	-
KAYANGAN	8	6	-
BAYAN	9	9	-
<b>LOMBOK UTARA</b>	<b>30</b>	<b>28</b>	<b>-</b>

Lanjutan Tabel/Continued Table 4.2.1

Kecamatan Subdistrict	Apotek Pharmacy		
	2020	2021	2022
(1)	(17)	(18)	(19)
PEMENANG	3	3	-
TANJUNG	4	3	-
GANGGA	1	2	-
KAYANGAN	0	-	-
BAYAN	2	2	-
<b>LOMBOK UTARA</b>	<b>10</b>	<b>10</b>	<b>-</b>

Catatan/Note:

<sup>1</sup> Desa pada tabel ini termasuk Unit Permukiman Transmigrasi (UPT) yang masih dibina oleh kementerian terkait dan nagari di Provinsi Sumatera Barat/  
Villages in this table include Transmigration Settlement Unit which is still fostered by the relevant ministries and the nagari in the Province of Sumatera Barat

Sumber/Source:

BPS, Pendataan Potensi Desa (Podes)/BPS-Statistics Indonesia, Village Potential Data Collecting

Tabel  
Table 4.2.2

**Jumlah Tenaga Kesehatan Menurut Kecamatan di Kabupaten Lombok Utara, 2021-2022**  
**Number of Medical Personnel by Subdistrict in Lombok Utara Regency, 2021-2022**

Kecamatan Subdistrict	2021				
	Dokter <sup>1)</sup> Doctor <sup>1)</sup>	Perawat Nurse	Bidan Midwife	Farmasi Pharma- ceutical	Ahli Gizi Nutritionist
(1)	(2)	(3)	(4)	(5)	(6)
PEMENANG	10	57	46	7	6
TANJUNG <sup>2)</sup>	50	197	73	35	11
GANGGA	6	28	38	9	4
KAYANGAN	9	63	49	11	8
BAYAN	9	57	53	13	6
<b>LOMBOK UTARA</b>	<b>84</b>	<b>402</b>	<b>259</b>	<b>75</b>	<b>35</b>

Catatan/Note:

1) Termasuk Dokter Spesialis dan Dokter Gigi/Including Specialists and Dentists

2) Termasuk Tenaga Kesehatan di RSUD Tanjung/Including Medical Workers at Tanjung Hospital

Sumber/Source:

Dinas Kesehatan Kabupaten Lombok Utara/Health Service Office Of Lombok Utara Regency

Lanjutan Tabel/*Continued Table 4.2.1*

Kecamatan <i>Subdistrict</i>	2022				
	Dokter <sup>1)</sup> <i>Doctor<sup>1)</sup></i>	Perawat <i>Nurse</i>	Bidan <i>Midwife</i>	Farmasi <i>Pharmaceutical</i>	Ahli Gizi <i>Nutritionist</i>
(1)	(2)	(3)	(4)	(5)	(6)
PEMENANG	13	56	47	11	8
TANJUNG <sup>2)</sup>	7	35	35	8	5
GANGGA	6	32	40	7	4
KAYANGAN	12	61	48	14	8
BAYAN	10	56	55	14	10
<b>LOMBOK UTARA</b>	<b>48</b>	<b>240</b>	<b>225</b>	<b>54</b>	<b>35</b>

Catatan/*Note:* 1) Termasuk Dokter Spesialis dan Dokter Gigi/*Including Specialists and Dentists*

2) Termasuk Tenaga Kesehatan di RSUD Tanjung/*Including Medical Workers at Tanjung Hospital*  
 Sumber/*Source:* Dinas Kesehatan Kabupaten Lombok Utara/*Health Service Office Of Lombok Utara Regency*



Tabel  
Table 4.2.3

**Jumlah Rumah Sakit Umum, Rumah Sakit Khusus, Rumah Sakit/Rumah Bersalin, Puskesmas, Klinik/Balai Kesehatan, Posyandu, dan Polindes Menurut Kecamatan, 2021 dan 2022**  
***Number of General Hospital, Special Hospital, Maternity Hospital and Public Health Center, Medical Clinic, Integrated Service Post, Village maternity Cottage by Subdistrict, 2021 and 2022***

Kecamatan Subdistrict	Rumah Sakit Umum General Hospital		Rumah Sakit Khusus Special Hospital	
	2021	2022	2021	2022
(1)	(2)	(3)	(4)	(5)
PEMENANG	0	0	0	0
TANJUNG	1	1	0	0
GANGGA	0	0	0	0
KAYANGAN	0	0	0	0
BAYAN	0	0	0	0
<b>LOMBOK UTARA</b>	<b>1</b>	<b>1</b>	<b>0</b>	<b>0</b>

Lanjutan Tabel/Continued Table 4.2.3

Kecamatan Subdistrict	Rumah Sakit Bersalin/ Rumah Bersalin Maternity Hospital		Puskesmas Public Health Center	
	2021	2022	2021	2022
(1)	(6)	(7)	(8)	(9)
PEMENANG	0	0	2	2
TANJUNG	0	0	1	1
GANGGA	0	0	1	1
KAYANGAN	0	0	2	2
BAYAN	0	0	2	2
<b>LOMBOK UTARA</b>	<b>0</b>	<b>0</b>	<b>8</b>	<b>8</b>

Lanjutan Tabel/*Continued Table 4.2.3*

Kecamatan Subdistrict	Klinik/Balai Kesehatan Medical Clinic		Posyandu Integrated Service Post		Polindes Village Health Post	
	2021	2022	2021	2022	2021	2022
(1)	(10)	(11)	(12)	(13)	(14)	(15)
PEMENANG	3	2	53	53	9	-
TANJUNG	0	0	89	90	8	-
GANGGA	2	3	82	82	5	-
KAYANGAN	0	0	91	94	11	-
BAYAN	0	0	95	97	12	-
<b>LOMBOK UTARA</b>	<b>5</b>	<b>5</b>	<b>410</b>	<b>416</b>	<b>45</b>	<b>-</b>

Catatan/Note:

...

Sumber/Source:

Dinas Kesehatan Kabupaten Lombok Utara/Health Service Office Of Lombok Utara Regency

### 4.3 AGAMA DAN SOSIAL LAINNYA RELIGION AND OTHER SOCIAL AFFAIRS

Tabel 4.3.1 Jumlah Penduduk Menurut Kecamatan dan Agama yang Dianut di Kabupaten Lombok Utara, 2021  
Table Population by Subdistrict and Religion in Lombok Utara Regency, 2021

Kecamatan Subdistrict	Islam	Protestan Protestant	Katolik Catholic	Hindu	Budha Buddha	Lainnya Others
(1)	(2)	(3)	(4)	(5)	(6)	(7)
PEMENANG	29 874	0	0	3 812	1 300	0
TANJUNG	43 119	10	0	10 217	5 511	0
GANGGA	39 685	7	0	1 477	4 231	0
KAYANGAN	41 933	0	0	1 166	0	0
BAYAN	43 266	0	0	1 163	311	0
<b>LOMBOK UTARA</b>	<b>197 877</b>	<b>17</b>	<b>0</b>	<b>17 835</b>	<b>11 353</b>	<b>0</b>

Catatan/Note:

Sumber/Source: Kantor Kementerian Agama Kabupaten Lombok Utara/ Departement Of Religion Office Of Lombok Utara Regency

Tabel  
Table 4.3.2

**Jumlah Tempat Peribadatan Menurut Kecamatan di Kabupaten Lombok Utara, 2022**  
**Number of Places of Worship by Subdistrict and Religion in Lombok Utara Regency, 2022**

Kecamatan Subdistrict	Masjid Mosque	Mushola Pray Room	Gereja Church	Pura Temple	Vihara
(1)	(2)	(3)	(4)	(6)	(7)
PEMENANG	41	43	0	7	2
TANJUNG	77	88	0	19	15
GANGGA	62	28	1	7	8
KAYANGAN	104	82	0	5	0
BAYAN	87	33	0	18	3
<b>LOMBOK UTARA</b>	<b>371</b>	<b>274</b>	<b>1</b>	<b>56</b>	<b>28</b>

Catatan/Note: ...  
Sumber/Source: Kantor Kementerian Agama Kabupaten Lombok Utara/ Departement Of Religion Office Of Lombok Utara Regency

Tabel  
Table 4.3.3

**Jumlah Desa<sup>1</sup>/Kelurahan yang Mengalami Bencana Alam<sup>2</sup> Menurut Kecamatan di Kabupaten Lombok Utara, 2020–2022**  
**Number of Villages<sup>1</sup> that Had Natural Disaster<sup>2</sup> by Subdistrict in Lombok Utara Regency, 2020–2022**

Kecamatan Subdistrict	Banjir/Flood		
	2020	2021	2022
(1)	(2)	(3)	(4)
PEMENANG	0	2	-
TANJUNG	1	1	-
GANGGA	0	1	-
KAYANGAN	0	0	-
BAYAN	0	0	-
<b>LOMBOK UTARA</b>	<b>1</b>	<b>4</b>	<b>-</b>

Lanjutan Tabel/*Continued Table 4.3.3*

Kecamatan Subdistrict	Gempa Bumi/ <i>Earthquake</i>		
	2020	2021	2022
(1)	(5)	(6)	(7)
PEMENANG	5	4	-
TANJUNG	8	8	-
GANGGA	8	3	-
KAYANGAN	8	9	-
BAYAN	6	0	-
<b>LOMBOK UTARA</b>	<b>35</b>	<b>24</b>	<b>-</b>

Lanjutan Tabel/*Continued Table* 4.3.3

Kecamatan <i>Subdistrict</i>	Tanah Longsor/ <i>Landslide</i>		
	2020	2021	2022
(1)	(8)	(9)	(10)
PEMENANG	0	3	-
TANJUNG	0	0	-
GANGGA	0	2	-
KAYANGAN	0	0	-
BAYAN	1	0	-
<b>LOMBOK UTARA</b>	<b>1</b>	<b>5</b>	<b>-</b>

Catatan/*Note:* <sup>1</sup> Desa pada tabel ini termasuk Unit Permukiman Transmigrasi (UPT) yang masih dibina oleh kementerian terkait dan nagari di Provinsi Sumatera Barat/  
*Villages in this table are included in Transmigration Settlement Unit which is still fostered by the relevant ministries and the nagari in the Province of Sumatera Barat*

Sumber/*Source:* <sup>2</sup> Terjadi dalam tiga tahun terakhir sampai dengan saat pencacahan/*Occured during the last three years by the time of enumeration*  
BPS, Pendataan Potensi Desa (Podes)/*BPS-Statistics Indonesia, Village Potential Data Collecting*



Tabel  
Table 4.3.4

**Jumlah Pondok Pesantren, Santri, dan Kyai Dirinci per Kecamatan di Lombok Utara, 2022**  
*Number of Boarding School, Clerics, and Students in North Lombok Regency, 2022*

Kecamatan Subdistrict	Pondok Pesantren Boarding School	Santri Student	Kyai Cleric
(1)	(2)	(3)	(4)
PEMENANG	9	870	9
TANJUNG	6	1 065	6
GANGGA	5	615	5
KAYANGAN	10	1 860	10
BAYAN	6	850	6
<b>LOMBOK UTARA</b>	<b>36</b>	<b>5 260</b>	<b>36</b>

Catatan/Note: ...  
Sumber/Source: Kantor Kementerian Agama Kabupaten Lombok Utara/ Departement Of Religion Office Of Lombok Utara Regency

Tabel  
Table 4.3.5

**Jumlah Lembaga Dakwah/Majelis Taklim di Lombok Utara, 2022**  
**Total of Lembaga Dakwah/Majelis Taklim in North Lombok Regency, 2022**

Kecamatan Subdistrict	Pengajian Anak Taklimul Qur'an	
	Lokasi Location	Jemaah Jemaah
(1)	(2)	(3)
PEMENANG	0	0
TANJUNG	0	0
GANGGA	0	0
KAYANGAN	0	0
BAYAN	0	0
<b>LOMBOK UTARA</b>	<b>0</b>	<b>0</b>

Lanjutan Tabel/*Continued Table* 4.3.5

Kecamatan <i>Subdistrict</i>	Pengajian Anak Taklimul Qur'an	
	Lokasi <i>Location</i>	Jemaah <i>Jemaah</i>
(1)	(2)	(3)
PEMENANG	6	193
TANJUNG	13	493
GANGGA	3	105
KAYANGAN	5	140
BAYAN	0	0
<b>LOMBOK UTARA</b>	<b>27</b>	<b>931</b>

Catatan/*Note:*Sumber/*Source:* Kantor Kementerian Agama Kabupaten Lombok Utara/ *Departement Of Religion Office Of Lombok Utara Regency*

#### 4.4 KEMISKINAN POVERTY

**Tabel 4.4.1** **Garis Kemiskinan, Jumlah, dan Persentase Penduduk Miskin di Kabupaten Lombok Utara, 2012–2022**  
*Poverty Line, Number, and Percentage of Poor People in Lombok Utara Regency, 2012–2022*

Tahun Year	Garis Kemiskinan (rupiah/kapita/bulan) Poverty Line (rupiah/capita/month)	Jumlah Penduduk Miskin (ribu) Number of Poor People (thousand)	Persentase Penduduk Miskin Percentage of Poor People
(1)	(2)	(3)	(4)
2012	315.276	73,48	35,97
2013	332.073	75,45	35,87
2014	347.150	72,19	34,27
2015	363.367	72,28	34,13
2016	387.265	71,02	33,21
2017	398.702	69,24	32,06
2018	416.705	62,86	28,83
2019	437.543	63,84	29,03
2020	451.721	59,86	26,99
2021	478.906	61,70	27,04
2022	514.755	59,82	25,93

Catatan/Note: ...  
Sumber/Source: Data dan informasi Kemiskinan Provinsi Nusa Tenggara Barat/Data and information of Poverty Nusa Tenggara Barat Province

Tabel  
Table 4.4.2

**Indeks Kedalaman Kemiskinan dan Indeks Keparahan Kemiskinan di Kabupaten Lombok Utara, 2012–2022**  
**Poverty Gap Index and Poverty Severity Index in Lombok Utara Regency, 2012–2022**

Tahun Year	Indeks Kedalaman Kemiskinan Poverty Gap Index (P <sub>1</sub> )	Indeks Keparahan Kemiskinan Poverty Severity Index (P <sub>2</sub> )
(1)	(2)	(3)
2012	7,41	2,23
2013	7,64	2,37
2014	7,28	2,26
2015	7,50	2,61
2016	7,06	2,22
2017	7,63	2,57
2018	6,98	2,56
2019	7,39	2,42
2020	7,09	2,58
2021	5,69	1,66
2022	6,08	1,97

Catatan/Note:

...

Sumber/Source:

Data dan informasi Kemiskinan Provinsi Nusa Tenggara Barat/Data and information of Poverty Nusa Tenggara Barat Province

<https://lombokutarakab.bps.go.id>

5

# PERTANIAN, KEHUTANAN, *peternakan dan perikanan*



**Produksi buah-buahan di Lombok Utara pada tahun 2022 didominasi oleh Pisang dengan jumlah produksi sebesar 4.794 ton**

**PRODUKSI PISANG TERBANYAK DIPRODUKSI OLEH KECAMATAN TANJUNG DAN BAYAN**







**PENJELASAN TEKNIS**

1. Tanaman hortikultura meliputi: tanaman sayuran, tanaman buah-buahan, tanaman hias, dan tanaman obat.
  - a. Tanaman sayuran adalah tanaman yang bermanfaat sebagai sayur sebagai sumber vitamin, mineral dan lain-lain. Pada umumnya bagian yang digunakan sebagai sayur berupa daun, bunga, buah dan umbi.
  - b. Tanaman buah-buahan adalah tanaman yang menghasilkan buah segar sebagai sumber vitamin, mineral dan lain-lain. Pada umumnya buah yang dihasilkan dapat dikonsumsi tanpa dimasak terlebih dahulu.
  - c. Tanaman Hias adalah tanaman yang mempunyai nilai keindahan dan estetika karena bentuk tanaman, warna dan bentuk daun, tajuk maupun bentuk pohon/batang, warna dan keharuman bunganya, sering digunakan sebagai penghias pekarangan, taman atau ruangan di rumah, gedung perkantoran, hotel, restoran maupun untuk kelengkapan upacara adat dan keagamaan.
  - d. Tanaman biofarmaka (obat-obatan) adalah tanaman yang bermanfaat untuk obat-obatan, kosmetik dan kesehatan yang dikonsumsi

**TECHNICAL NOTES**

1. *Horticultural crops include: vegetables, fruits, ornamental plants, and medicinal plants.*
  - a. *Vegetables are useful plants as a source of vitamins, minerals and others. In general, the parts of plants used as vegetables are leaves, flowers, fruit and tubers.*
  - b. *Fruit plants are plants that produce fresh fruit as a source of vitamins, minerals and others. In general, the fruit produced can be consumed without cooking first.*
  - c. *Ornamental plants are plants that have aesthetic value because of the shape of the plant, the color and shape of the leaves, the canopy and the shape of the tree / stem, the color and fragrance of the flowers, often used to decorate the yard, garden or room at home, office buildings, hotels, restaurants or for the completeness of traditional and religious ceremonies.*
  - d. *Medical plants are plants that are useful for medicines, cosmetics and health that are consumed or used from plant parts in the form of*

atau digunakan dari bagian tanaman yang berupa daun, bunga, buah dan umbi (rimpang) atau akar.

*leaves, flowers, fruit and tubers (rhizomes) or roots.*

2. Tanaman perkebunan adalah jenis tanaman budidaya yang diambil hasilnya untuk dimanfaatkan sebagai bahan baku industri. Tanaman perkebunan memerlukan pengolahan lebih lanjut sebelum di konsumsi (berbeda dengan komoditi tanaman pangan atau hortikultura).
2. *Estate crops are types of cultivated plants whose results are taken to be utilized as industrial raw materials. Estate crops require further processing before consumption (in contrast to food crops or horticulture commodities).*
3. Luas panen adalah luas tanaman hortikultura atau perkebunan yang diambil hasilnya/dipanen pada periode pelaporan baik yang dipanen sekaligus maupun yang dipanen berkali-kali.
3. *Harvested area is the area of horticultural or plantation crops which are harvested in the reporting period both those that are harvested at once and those that are harvested multiple times.*

**ULASAN****DESCRIPTION**

Sektor pertanian terdiri dari subsektor pertanian tanaman pangan, hortikultura, peternakan, perkebunan, kehutanan serta perikanan.

Tanaman hortikultura terdiri dari tanaman sayuran dan buah-buahan semusim, tanaman biofarmaka, tanaman hias serta tanaman buah-buahan dan sayuran tahunan.

Tanaman sayuran dan buah-buahan semusim yang dihasilkan di Kabupaten Lombok Utara pada tahun 2022 didominasi oleh bawang merah, tomat, dan cabai besar.

Tanaman buah-buahan dan sayuran tahunan yang dihasilkan di Kabupaten Lombok Utara pada tahun 2022 didominasi oleh pisang, durian, dan mangga.

Sedangkan produksi tanaman perkebunan di Kabupaten Lombok Utara pada tahun 2022 didominasi oleh kelapa, kakao dan kopi.

*The agricultural sector consists of food crops, horticulture, livestock, plantations, forestry and fisheries.*

*Horticultural crops consist of seasonal vegetables and fruits, medicinal plants, ornamental plants and annual fruit and vegetable crops.*

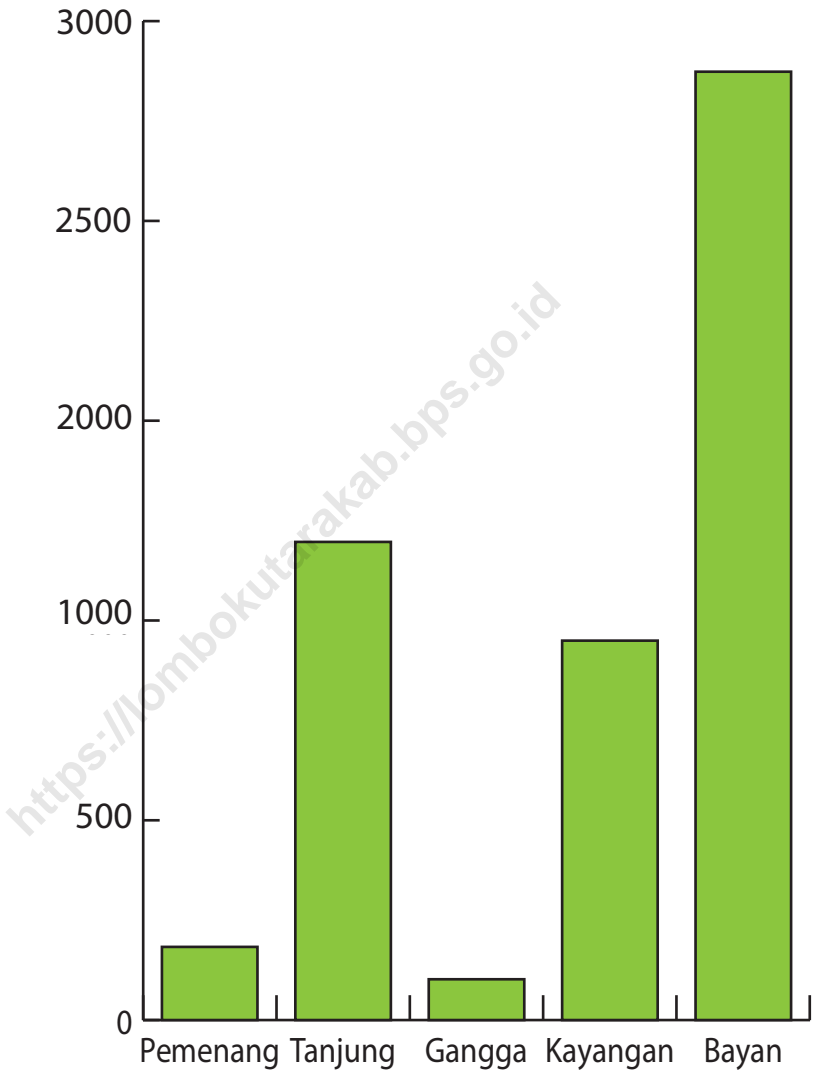
*Seasonal vegetables and fruits crops produced in Lombok Utara Regency in 2022 are dominated by shallots, tomato, and chilli peppers.*

*Annual fruit and vegetable crops produced in Lombok Utara Regency in 2022 are dominated by banana, durian, and mango.*

*While the production of estate crops in Lombok Utara Regency in 2020 is dominated by coconut, cocoa and coffee.*

Gambar 5.1  
Figures

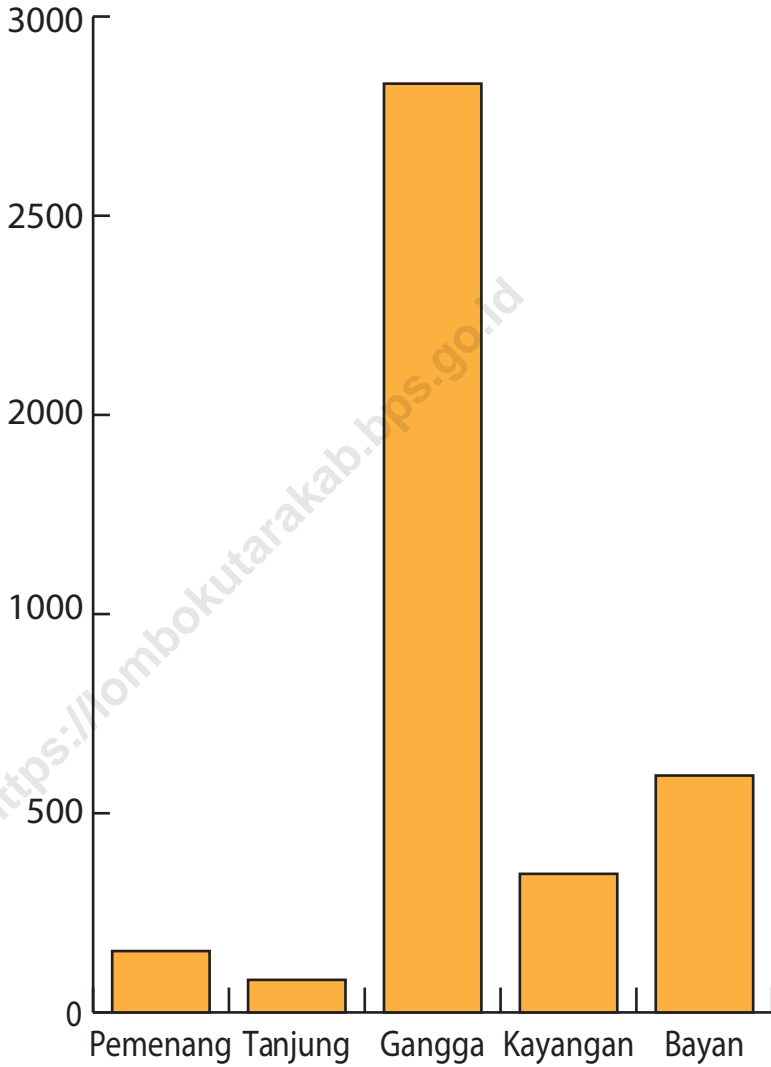
**Produksi Pisang menurut Kecamatan (ton), 2022**  
**Banana Production by Subdistrict (ton), 2022**



Sumber/Source: BPS, Statistik Pertanian Hortikultura SPH-BST/BPS-Statistics Indonesia, Agricultural Statistic for Horticulture SPH-BST

Gambar 5.2  
 Figures

**Produksi Durian menurut Kecamatan (ton), 2022**  
**Durian Production by Subdistrict (ton), 2022**



Sumber/Source: Dinas Ketahanan Pangan dan Pertanian Kabupaten Lombok Utara/ Food Endurance and Agriculture Office of Lombok Utara Regency

**5.1 HORTIKULTURA**  
**HORTICULTURE**

**Tabel** 5.1.1 **Luas Panen Tanaman Sayuran Menurut Kecamatan dan Jenis Tanaman di Kabupaten Lombok Utara (ha), 2021 dan 2022**  
**Harvested Area of Vegetables by Subdistrict and Kind of Plant in Lombok Utara Regency (ha), 2021 and 2022**

Kecamatan Subdistrict	Bawang Merah/ Shallots		Buncis/ string bean	
	2021	2022	2021	2022
(1)	(2)	(3)	(4)	(5)
PEMENANG	10	1	0	0
TANJUNG	0	0	0	0
GANGGA	7	5	0	0
KAYANGAN	18	1	0	0
BAYAN	241	218	0	0
<b>LOMBOK UTARA</b>	<b>276</b>	<b>226</b>	<b>0</b>	<b>0</b>

Lanjutan Tabel/*Continued Table* 5.1.1

Kecamatan Subdistrict	Cabai Besar/ Chili/Big chili		Cabai Rawit/ Chili/Cayenne Pepper	
	2021	2022	2021	2022
(1)	(6)	(7)	(8)	(9)
PEMENANG	0	0	201	66
TANJUNG	0	0	2	2
GANGGA	0	1	73	1
KAYANGAN	0	0	21	33
BAYAN	46	45	59	58
<b>LOMBOK UTARA</b>	<b>46</b>	<b>46</b>	<b>356</b>	<b>159</b>

Lanjutan Tabel/Continued Table 5.1.1

Kecamatan Subdistrict	Kacang Panjang/ Long Beans		Kangkung/ Water Spinach	
	2021	2022	2021	2022
(1)	(10)	(11)	(12)	(13)
PEMENANG	0	6	0	3
TANJUNG	0	0	2	0
GANGGA	1	0	0	0
KAYANGAN	0	1	0	0
BAYAN	16	12	0	3
<b>LOMBOK UTARA</b>	<b>17</b>	<b>18</b>	<b>2</b>	<b>6</b>



Lanjutan Tabel/*Continued Table* 5.1.1

Kecamatan Subdistrict	Ketimun/ Cucumber		Kubis/ Cabbage	
	2021	2022	2021	2022
(1)	(14)	(15)	(16)	(17)
PEMENANG	0	0	0	0
TANJUNG	0	0	0	0
GANGGA	0	0	0	0
KAYANGAN	0	0	0	0
BAYAN	2	4	0	0
<b>LOMBOK UTARA</b>	<b>2</b>	<b>4</b>	<b>0</b>	<b>0</b>

Lanjutan Tabel/*Continued Table* 5.1.1

Kecamatan Subdistrict	Melon/ Melon		Paprika/ Bell Pepper	
	2021	2022	2021	2022
(1)	(18)	(19)	(20)	(21)
PEMENANG	0	0	0	0
TANJUNG	0	0	0	0
GANGGA	1	1	0	0
KAYANGAN	1	0	0	0
BAYAN	0	2	0	0
<b>LOMBOK UTARA</b>	<b>2</b>	<b>3</b>	<b>0</b>	<b>0</b>

Lanjutan Tabel/*Continued Table* 5.1.1

Kecamatan Subdistrict	Semangka/Water Melon		Terung/ Eggplant		Tomat/Tomato	
	2021	2022	2021	2022	2021	2022
(1)	(22)	(23)	(24)	(25)	(26)	(27)
PEMENANG	0	0	0	0	0	0
TANJUNG	0	0	0	0	1	1
GANGGA	0	0	0	0	1	0
KAYANGAN	0	0	0	0	10	4
BAYAN	6	7	14	3	28	44
<b>LOMBOK UTARA</b>	<b>6</b>	<b>7</b>	<b>14</b>	<b>3</b>	<b>40</b>	<b>49</b>

Sumber/Source: BPS, Statistik Pertanian Hortikultura SPH-SBS/BPS-Statistics Indonesia, Agricultural Statistic for Horticulture SPH-SBS

Tabel  
Table 5.1.2

**Produksi Tanaman Sayuran Menurut Kecamatan dan Jenis Tanaman di Kabupaten Lombok Utara (kuintal), 2021 dan 2022**

*Production of Vegetables by Subdistrict and Kind of Plant in Lombok Utara Regency (quintal), 2021 and 2022*

Kecamatan Subdistrict	Bawang Merah/ Shallots		Buncis/ string bean	
	2021	2022	2021	2022
(1)	(2)	(3)	(4)	(5)
PEMENANG	2 020	180	0	0
TANJUNG	0	0	0	0
GANGGA	750	788	0	0
KAYANGAN	2 045	100	0	0
BAYAN	20 170	12 289	0	0
<b>LOMBOK UTARA</b>	<b>24 985</b>	<b>13 357</b>	<b>0</b>	<b>0</b>

Lanjutan Tabel/*Continued Table* 5.1.2

Kecamatan Subdistrict	Cabai Besar/ Chili/Big chili		Cabai Rawit/ Chili/Cayenne Pepper	
	2021	2022	2021	2022
(1)	(6)	(7)	(8)	(9)
PEMENANG	0	0	10 977	1 016
TANJUNG	0	0	89	257
GANGGA	0	11	733	20
KAYANGAN	0	0	2 683	934
BAYAN	3 343	1 936	2 737	1 868
<b>LOMBOK UTARA</b>	<b>3 343</b>	<b>1 947</b>	<b>17 218</b>	<b>4 094</b>

Lanjutan Tabel/*Continued Table* 5.1.2

Kecamatan Subdistrict	Kacang Panjang/ Long Beans		Kangkung/ Water Spinach	
	2021	2022	2021	2022
(1)	(10)	(11)	(12)	(13)
PEMENANG	0	219	0	118
TANJUNG	0	0	30	0
GANGGA	80	0	0	0
KAYANGAN	0	40	0	0
BAYAN	1 332	547	0	24
<b>LOMBOK UTARA</b>	<b>1 412</b>	<b>806</b>	<b>30</b>	<b>142</b>

Lanjutan Tabel/*Continued Table* 5.1.2

Kecamatan Subdistrict	Ketimun/ Cucumber		Kubis/ Cabbage	
	2021	2022	2021	2022
(1)	(14)	(15)	(16)	(17)
PEMENANG	0	26	0	0
TANJUNG	0	3	0	0
GANGGA	0	0	0	0
KAYANGAN	0	0	0	0
BAYAN	24	22	0	0
<b>LOMBOK UTARA</b>	<b>24</b>	<b>50</b>	<b>0</b>	<b>0</b>

Lanjutan Tabel/*Continued Table* 5.1.2

Kecamatan Subdistrict	Melon/ Melon		Paprika/ Bell Pepper	
	2021	2022	2021	2022
(1)	(18)	(19)	(20)	(21)
PEMENANG	0	0	0	0
TANJUNG	0	30	0	0
GANGGA	100	21	0	0
KAYANGAN	100	0	0	0
BAYAN	0	300	0	0
<b>LOMBOK UTARA</b>	<b>200</b>	<b>351</b>	<b>0</b>	<b>0</b>



Lanjutan Tabel/*Continued Table* 5.1.2

Kecamatan Subdistrict	Semangka/Water Melon		Terung/ Eggplant		Tomat/Tomato	
	2021	2022	2021	2022	2021	2022
(1)	(22)	(23)	(24)	(25)	(26)	(27)
PEMENANG	0	0	0	2	0	9
TANJUNG	0	0	0	0	29	128
GANGGA	0	0	0	0	120	115
KAYANGAN	0	0	0	0	251	435
BAYAN	900	1 080	139	20	1 474	6 114
<b>LOMBOK UTARA</b>	<b>900</b>	<b>1 080</b>	<b>139</b>	<b>22</b>	<b>1 874</b>	<b>6 801</b>

Sumber/Source: BPS, Statistik Pertanian Hortikultura SPH-SBS/BPS-Statistics Indonesia, Agricultural Statistic for Horticulture SPH-SBS

Tabel  
Table 5.1.3

**Luas Panen Tanaman Sayuran dan Buah-buahan Semusim Menurut Jenis Tanaman di Kabupaten Lombok Utara (ha), 2020–2022**  
*Harvested Area of Seasonal Vegetables and Fruits by Kind of Plant in Lombok Utara Regency (ha), 2020-2022*

Jenis Tanaman Kind of Plants	2020	2021	2022
(1)	(2)	(3)	(4)
<b>Sayuran/Vegetables</b>			
Bawang Daun/Wlech Onion	0	0	0
Bawang Merah/Shallot	185	276	226
Bawang Putih/Garlic	0	0	0
Bayam/Spinach	0	0	1
Buncis/Green Bean	0	0	0
Cabai Besar/Chili (Capsicum Annum)	76	46	46
Cabai Rawit/Chili (Capsicum Frutescens)	338	356	159
Cabai Kriting/Curly Chili	0	0	31
Jamur/Mushroom	0	0	0
Kacang Merah/Red Bean	41	0	0
Kacang Panjang/Yardlong Bean	7	17	18
Kangkung/Kangkong	0	2	6
Kembang Kol/Cauliflower	0	0	0
Kentang/Potato	8	0	0
Ketimun/Cucumber	0	2	4
Kubis/Cabbage	0	0	0
Labu Siam/Chayote	0	0	6
Lobak/Radish	0	0	0

Lanjutan Tabel/*Continued Table 5.1.3*

Jenis Tanaman <i>Kind of Plants</i>	2020	2021	2022
(1)	(2)	(3)	(4)
Paprika/Bell Pepper	0	0	0
Petsai/Chinese Cabbage	0	0	1
Terung/Eggplant	7	14	3
Tomat/Tomato	74	40	49
Wortel/Carrot	0	0	0
<b>Buah–buahan/Fruits</b>			
Blewah/Cantaloupe	0	0	0
Melon/Melon	2	2	3
Semangka/Watermelon	38	6	7
Stroberi/Strawberry	0	0	0

Sumber/Source: BPS, Statistik Pertanian Hortikultura SPH-SBS/BPS-Statistics Indonesia, *Agricultural Statistic for Horticulture SPH-SBS*

Tabel  
Table 5.1.4

**Produksi Tanaman Sayuran dan Buah-buahan Semusim Menurut Jenis Tanaman di Kabupaten Lombok Utara (kuintal), 2020-2022**  
*Production of Seasonal Vegetables and Fruits by Kind of Plant in Lombok Utara Regency (quintal), 2020-2022*

Jenis Tanaman Kind of Plants	2020	2021	2022
(1)	(2)	(3)	(4)
<b>Sayuran/Vegetables</b>			
Bawang Daun/Wlech Onion	0	0	0
Bawang Merah/Shallot	6 341	24 985	13 357
Bawang Putih/Garlic	0	0	0
Bayam/Spinach	0	0	5
Buncis/Green Bean	0	0	0
Cabai Besar/Chili (Capsicum Annum)	3 244	3 343	1 947
Cabai Rawit/Chili (Capsicum Frutescens)	9 812	17 218	4 094
Cabai Keriting/Churly Chili	0	0	1 053
Jamur/Mushroom	0	0	0
Kacang Merah/Red Bean	388	0	0
Kacang Panjang/Yardlong Bean	79	1 412	806
Kangkung/Kangkong	0	30	142
Kembang Kol/Cauliflower	0	0	0
Kentang/Potato	255	0	0
Ketimun/Cucumber	0	24	50
Kubis/Cabbage	0	0	0
Labu Siam/Chayote	0	0	475

Lanjutan Tabel/*Continued Table* 5.1.4

Jenis Tanaman <i>Kind of Plants</i>	2020	2021	2022
(1)	(2)	(3)	(4)
Lobak/Radish	0	0	0
Paprika/Bell Pepper	0	0	0
Petsai/Chinese Cabbage	550	0	34
Terung/Eggplant	4 314	139	22
Tomat/Tomato	0	1 874	6 801
Wortel/Carrot	0	0	0
<b>Buah-buahan/Fruits</b>			
Blewah/Cantaloupe	120	0	0
Melon/Melon	14 900	200	351
Semangka/Watermelon	0	900	1 080
Stroberi/Strawberry	0	0	0

Sumber/*Source*: BPS, Statistik Pertanian Hortikultura SPH-SBS/*BPS-Statistics Indonesia, Agricultural Statistic for Horticulture SPH-SBS*

Tabel  
Table 5.1.5

**Luas Panen Tanaman Biofarmaka Menurut Kecamatan dan Jenis Tanaman di Kabupaten Lombok Utara(m<sup>2</sup>), 2021 dan 2022**

*Harvested Area of Medicinal Plants by Subdistrict and Kind of Plant in Lombok Utara Regency (m<sup>2</sup>), 2021 and 2022*

Kecamatan Subdistrict	Jahe/Ginger		Laos/Lengkuas/Galanga	
	2021	2022	2021	2022
(1)	(2)	(3)	(4)	(5)
PEMENANG	196 255	195 000	1 260	70 000
TANJUNG	0	73	0	69
GANGGA	0	8 080	0	1 935
KAYANGAN	0	10 000	0	0
BAYAN	3	7	5	5
<b>LOMBOK UTARA</b>	<b>196 258</b>	<b>213 160</b>	<b>1 265</b>	<b>72 009</b>

Lanjutan Tabel/*Continued Table* 5.1.5

Kecamatan Subdistrict	Kencur/ <i>East Indian Galangal</i>		Kunyit/ <i>Turmeric</i>	
	2021	2022	2021	2022
(1)	(6)	(7)	(8)	(9)
PEMENANG	50 000	50 000	1 011	130 000
TANJUNG	0	0	0	0
GANGGA	0	1 600	0	2 835
KAYANGAN	0	0	0	0
BAYAN	3	2	5	7
<b>LOMBOK UTARA</b>	<b>50 003</b>	<b>51 602</b>	<b>1 016</b>	<b>132 842</b>

Sumber/*Source*: BPS, Statistik Pertanian Hortikultura SPH-TBF/*BPS-Statistics Indonesia, Agricultural Statistic for Horticulture SPH-TBF*

Tabel  
Table 5.1.6

**Produksi Tanaman Biofarmaka Menurut Kecamatan dan Jenis Tanaman di Kabupaten Lombok Utara (kg), 2021 dan 2022**

*Production of Medicinal Plants by Subdistrict and Kind of Plant in Lombok Utara Regency (kg), 2021 and 2022*

Kecamatan Subdistrict	Jahe/Ginger		Laos/Lengkuas/Galanga	
	2021	2022	2021	2022
(1)	(2)	(3)	(4)	(5)
PEMENANG	53 765	975 000	6 300	350 000
TANJUNG	0	73	0	69
GANGGA	0	36 097	0	1 198
KAYANGAN	0	2 700	0	0
BAYAN	30	61	19	8
<b>LOMBOK UTARA</b>	<b>53 795</b>	<b>1 013 931</b>	<b>6 319</b>	<b>351 275</b>



Lanjutan Tabel/*Continued Table* 5.1.6

Kecamatan Subdistrict	Kencur/ <i>East Indian Galangal</i>		Kunyit/ <i>Turmeric</i>	
	2021	2022	2021	2022
(1)	(6)	(7)	(8)	(9)
PEMENANG	18 000	300 000	3 033	650 000
TANJUNG	0	0	0	0
GANGGA	0	7 200	0	2 727
KAYANGAN	0	0	0	0
BAYAN	15	11	27	23
<b>LOMBOK UTARA</b>	<b>18 015</b>	<b>307 211</b>	<b>3 060</b>	<b>652 750</b>

Sumber/*Source*: BPS, Statistik Pertanian Hortikultura SPH-TBF/BPS-*Statistics Indonesia, Agricultural Statistic for Horticulture SPH-TBF*

Tabel  
Table 5.1.7

**Luas Panen Tanaman Biofarmaka Menurut Jenis Tanaman di Kabupaten Lombok Utara, 2020-2022**  
*Harvested Area of Medicinal Plants by Kind of Plant in Lombok Utara Regency, 2020-2022*

Jenis Tanaman <i>Kind of Plants</i>	Satuan <i>Unit</i>	2020	2021	2022
(1)	(2)	(3)	(4)	(5)
Dlingo/Dringo/ Calamus	m <sup>2</sup>	0	0	0
Jahe/ Ginger	m <sup>2</sup>	15	196 258	213 160
Kapulaga/ Java Cardamom	m <sup>2</sup>	0	0	0
Keji Beling/ Verbenaceae	m <sup>2</sup>	0	0	0
Kencur/ East Indian Galangal	m <sup>2</sup>	8	50 003	51 602
Kunyit/ Turmeric	m <sup>2</sup>	13	1 016	132 842
Laos/Lengkuas/ Galanga	m <sup>2</sup>	7	1 265	72 009
Lempuyang/ Zingiber Aromaticum	m <sup>2</sup>	0	0	0
Lidah Buaya/ Aloevera	m <sup>2</sup>	0	0	0
Mahkota Dewa/ Phaleria Macrocarpa	pohon/ tree	0	0	0
Mengkudu/Pace/ Indian Mulberry	pohon/ tree	0	0	0
Sambiloto/ King of Bitter	m <sup>2</sup>	0	0	0
Temuireng/ Black Turmeric	m <sup>2</sup>	0	0	0
Temukunci/ Chinese Keys	m <sup>2</sup>	0	0	0
Temulawak/ Java Turmeric	m <sup>2</sup>	0	0	0
Jeruk Nipis/ Lime	pohon/ tree	0	0	289
Serai/ Lemongrass	m <sup>2</sup>	0	0	42 830

Sumber/Source: BPS, Statistik Pertanian Hortikultura SPH-TBF/BPS-Statistics Indonesia, Agricultural Statistic for Horticulture SPH-TBF

Tabel  
Table 5.1.8

**Produksi Tanaman Biofarmaka Menurut Jenis Tanaman di Kabupaten Lombok Utara (kg), 2020-2022**  
**Production of Medicinal Plants by Kind of Plant in Lombok Utara Regency (kg), 2020-2022**

Jenis Tanaman Kind of Plants	Satuan Unit	2020	2021	2022
(1)	(2)	(3)	(4)	(5)
Dlingo/Dringo/ Calamus	kg	0	0	0
Jahe/ Ginger	kg	11	53 795	1 013 931
Kapulaga/ Java Cardamom	kg	0	0	0
Keji Beling/ Verbenaceae	kg	0	0	0
Kencur/ East Indian Galangal	kg	6	18 015	307 211
Kunyit/ Turmeric	kg	13	3 060	652 750
Laos/Lengkuas/ Galanga	kg	7	6 319	351 275
Lempuyang/ Zingiber Aromaticum	kg	0	0	0
Lidah Buaya/ Aloevera	kg	0	0	0
Mahkota Dewa/ Phaleria Macrocarpa	kg	0	0	0
Mengkudu/Pace/ Indian Mulberry	kg	0	0	0
Sambiloto/ King of Bitter	kg	0	0	0
Temuireng/ Black Turmeric	kg	0	0	0
Temukunci/ Chinese Keys	kg	0	0	0
Temulawak/ Java Turmeric	kg	0	0	0
Jeruk Nipis/ Lime	kg	0	0	3 621
Serai / Lemongrass	kg	0	0	293 410

Sumber/Source: BPS, Statistik Pertanian Hortikultura SPH-TBF/BPS-Statistics Indonesia, Agricultural Statistic for Horticulture SPH-TBF

Tabel  
Table 5.1.9

**Luas Panen Tanaman Hias Menurut Kecamatan dan Jenis Tanaman di Kabupaten Lombok Utara (m<sup>2</sup>), 2021 dan 2022**  
*Harvested Area of Ornamental Plants by Subdistrict and Kind of Plant in Lombok Utara Regency (m<sup>2</sup>), 2020 and 2021*

Kecamatan Subdistrict	Anggrek/Orchid		Krisan/Chrysantemum	
	2021	2022	2021	2022
(1)	(2)	(3)	(4)	(5)
PEMENANG	0	0	0	0
TANJUNG	0	0	0	0
GANGGA	0	0	0	0
KAYANGAN	0	0	0	0
BAYAN	0	0	0	0
<b>LOMBOK UTARA</b>	<b>0</b>	<b>0</b>	<b>0</b>	<b>0</b>

Lanjutan Tabel/*Continued Table* 5.1.9

Kecamatan Subdistrict	Mawar/Rose		Sedap Malam/Tuberose	
	2021	2022	2021	2022
(1)	(6)	(7)	(8)	(9)
PEMENANG	0	0	0	0
TANJUNG	0	0	0	0
GANGGA	0	0	0	0
KAYANGAN	0	0	0	0
BAYAN	0	0	0	0
<b>LOMBOK UTARA</b>	<b>0</b>	<b>0</b>	<b>0</b>	<b>0</b>

Sumber/Source: BPS, Statistik Pertanian Hortikultura SPH-TH/BPS-Statistics Indonesia, Agricultural Statistik for Horticulture SPH-TH

Tabel  
Table 5.1.10

**Produksi Tanaman Hias Menurut Kecamatan dan Jenis Tanaman di Kabupaten Lombok Utara (tangkai), 2021 dan 2022**  
*Production of Ornamental Plants by Subdistrict and Kind of Plant in Lombok Utara Regency (stalks), 2021 and 2022*

Kecamatan Subdistrict	Anggrek/Orchid		Krisan/Chrysantemum	
	2021	2022	2021	2022
(1)	(2)	(3)	(4)	(5)
PEMENANG	0	0	0	0
TANJUNG	0	0	0	0
GANGGA	0	0	0	0
KAYANGAN	0	0	0	0
BAYAN	0	0	0	0
<b>LOMBOK UTARA</b>	<b>0</b>	<b>0</b>	<b>0</b>	<b>0</b>

Lanjutan Tabel/*Continued Table* 5.1.10

Kecamatan Subdistrict	Mawar/Rose		Sedap Malam/Tuberose	
	2021	2022	2021	2022
(1)	(6)	(7)	(8)	(9)
PEMENANG	0	0	0	0
TANJUNG	0	0	0	0
GANGGA	0	0	0	0
KAYANGAN	0	0	0	0
BAYAN	0	0	0	0
<b>LOMBOK UTARA</b>	<b>0</b>	<b>0</b>	<b>0</b>	<b>0</b>

Sumber/Source: BPS, Statistik Pertanian Hortikultura SPH-TH/BPS-Statistics Indonesia, *Agricultural Statistik for Horticulture SPH-TH*

Tabel  
Table 5.1.11

**Luas Panen Tanaman Hias Menurut Jenis Tanaman di Kabupaten Lombok Utara (m<sup>2</sup>), 2020–2022**  
**Harvested Area of Ornamental Plants by Kind of Plant in Lombok Utara Regency (m<sup>2</sup>), 2020–2022**

Jenis Tanaman Kind of Plants	2020	2021	2022
(1)	(3)	(4)	(5)
Adenium (Kamboja Jepang)/Adenium obesum	–	–	–
Aglaonema/Chinese evergreens	–	–	–
Anggrek/Orchid	–	–	–
Anthurium Bunga/Flamingo Lily Flower	–	–	–
Anthurium Daun/Laceleaf	–	–	–
Anyelir/Carnation	–	–	–
Caladium/Heart of Jesus	–	–	–
Cordylina/Cordylina	–	–	–
Diffenbachia/Dumb canes	–	–	–
Dracaena/Dracaena	–	–	–
Euphorbia/Spurges	–	–	–
Gladiol/Gladiol	–	–	–
Herbras/Gerbera	–	–	–
Krisan/Chrysantemum	–	–	–
Mawar/Rose	–	–	–
Melati/Jasmine	–	–	–
Monstera/Swiss cheese plant	–	–	–
Pakis/Fern	–	–	–
Palem/Palm	–	–	–
Pedang-pedangan/Sansevieria	–	–	–
Pisang–pisangan/Heliconia	–	–	–
Philodendron/Philodendron	–	–	–
Sedap Malam/Tuberose	–	–	–
Soka/Ixora	–	–	–

Sumber/Source: BPS, Statistik Pertanian Hortikultura SPH-TH/BPS-Statistics Indonesia, Agricultural Statistik for Horticulture SPH-TH



Tabel  
Table 5.1.12

**Produksi Tanaman Hias Menurut Jenis Tanaman di Kabupaten Lombok Utara (tangkai), 2020-2022**  
**Production of Ornamental Plants by Kind of Plant in Lombok Utara Regency (stalks), 2020-2022**

Jenis Tanaman Kind of Plants	2020	2021	2022
(1)	(3)	(4)	(5)
Adenium (Kamboja Jepang)/Adenium obesum	–	–	–
Aglaonema/Chinese evergreens	–	–	–
Anggrek/Orchid	–	–	–
Anthurium Bunga/Flamingo Lily Flower	–	–	–
Anthurium Daun/Laceleaf	–	–	–
Anyelir/Carnation	–	–	–
Caladium/Heart of Jesus	–	–	–
Cordyline/Cordyline	–	–	–
Diffenbachia/Dumb canes	–	–	–
Dracaena/Dracaena	–	–	–
Euphorbia/Spurges	–	–	–
Gladiol/Gladiol	–	–	–
Herbras/Gerbera	–	–	–
Krisan/Chrysantemum	–	–	–
Mawar/Rose	–	–	–
Melati/Jasmine	–	–	–
Monstera/Swiss cheese plant	–	–	–
Pakis/Fern	–	–	–
Palem/Palm	–	–	–
Pedang-pedangan/Sansevieria	–	–	–
Pisang–pisangan/Heliconia	–	–	–
Philodendron/Philodendron	–	–	–
Sedap Malam/Tuberose	–	–	–
Soka/Ixora	–	–	–

Sumber/Source: BPS, Statistik Pertanian Hortikultura SPH-TH/BPS-Statistics Indonesia, Agricultural Statistik for Horticulture SPH-TH

Tabel  
Table 5.1.13

**Produksi Buah-buahan Menurut Kecamatan dan Jenis Tanaman di Kabupaten Lombok Utara (kuintal), 2021 dan 2022**  
*Production of Fruits by Subdistrict and Kind of Plant in Lombok Utara Regency (quintal), 2021 and 2022*

Kecamatan Subdistrict (1)	Mangga/Mango		Durian/Durian	
	2021 (2)	2022 (3)	2021 (4)	2022 (5)
PEMENANG	296	825	1 800	640
TANJUNG	0	45	0	285
GANGGA	297	15 881	1 717	27 655
KAYANGAN	867	1 890	1 185	3 220
BAYAN	935	18 053	649	6 784
<b>LOMBOK UTARA</b>	<b>2 395</b>	<b>36 693</b>	<b>5 351</b>	<b>38 584</b>

Lanjutan Tabel/*Continued Table* 5.1.13

Kecamatan Subdistrict	Jeruk/Orange		Pisang/Banana	
	2021	2022	2021	2022
(1)	(6)	(7)	(8)	(9)
PEMENANG	0	0	1 160	1 555
TANJUNG	0	0	1 350	16 526
GANGGA	34	79	320	857
KAYANGAN	0	0	210	924
BAYAN	242	77	10 446	28 078
<b>LOMBOK UTARA</b>	<b>276</b>	<b>156</b>	<b>13 486</b>	<b>47 941</b>

Lanjutan Tabel/*Continued Table* 5.1.13

Kecamatan Subdistrict	Pepaya/Papaya		Nangka/Cempedak/ Jackfruit	
	2021	2022	2021	2022
(1)	(10)	(11)	(12)	(13)
PEMENANG	132	720	1 000	0
TANJUNG	1 475	4	0	0
GANGGA	362	1 565	5 780	22 192
KAYANGAN	209	0	0	0
BAYAN	2 445	1 654	3 832	4 036
<b>LOMBOK UTARA</b>	<b>4 623</b>	<b>3 942</b>	<b>10 612</b>	<b>26 227</b>

Sumber/Source:

BPS, Statistik Pertanian Hortikultura SPH-BST/BPS-Statistics Indonesia, *Agricultural Statistic for Horticulture SPH-BST*

Tabel  
Table 5.1.14**Produksi Buah–Buahan dan Sayuran Tahunan Menurut Jenis Tanaman di Kabupaten Lombok Utara (kuintal), 2019–2022*****Production of Annual Fruits and Vegetables by Kind of Plant in Lombok Utara Regency (quintal), 2019–2022***

Jenis Tanaman <i>Kind of Plants</i>	2019	2020	2021	2022
(1)	(2)	(3)	(4)	(5)
<b>Buah–Buahan/ Fruits:</b>				
Alpukat/ <i>Avocado</i>	818	6 416	877	6 408
Anggur/ <i>Grape</i>	16	64	109	1 778
Apel/ <i>Apple</i>	0	0	94	0
Belimbing/ <i>Star Fruit</i>	186	194	48	44
Duku/Langsak/Kokosan/ <i>Duku</i>	18	530	14	1
Durian/ <i>Durian</i>	1 882	16 467	5 351	38 584
Jambu Air/ <i>Rose Apple</i>	794	1 799	1 174	1 536
Jambu Biji/ <i>Guava</i>	713	790	108	466
Jeruk Besar/ <i>Pomelo</i>	208	324	0	27
Jeruk Siam/Keprok/ <i>Tangerine/Orange</i>	194	2 845	276	156
Mangga/ <i>Mango</i>	76 455	95 781	2 395	36 693
Manggis/ <i>Mangosteen</i>	298	978	322	2 711
Markisa/ <i>Marquisa</i>	0	0	1	4
Jeruk Lemon / <i>Lemon</i>	0	0	512	2 976
Lengkeng / <i>Dimocarpus longan</i>	24 244	45 668	10 612	26 227

Lanjutan Tabel/*Continued Table* 5.1.14

<b>Jenis Tanaman</b> <i>Kind of Plants</i>	<b>2019</b>	<b>2020</b>	<b>2021</b>	<b>2022</b>
(1)	(2)	(3)	(4)	(5)
Nangka/Cempedak/ <i>Jack Fruit</i>	0	0	4	37
Nenas/ <i>Pineapple</i>	6 946	4 481	4 623	3 942
Pepaya/ <i>Papaya</i>	45 899	29 865	13 486	47 941
Pisang/ <i>Banana</i>	2 076	4 326	2 713	7 240
Rambutan/ <i>Rambutan</i>	3	606	387	266
Salak/ <i>Salacca</i>	2 069	4 728	879	585
Sawo/Sapodilla/ <i>Star Apple</i>	607	2 793	1 836	3 072
Sirsak/ <i>Soursop</i>	78	67	5	13
Sukun/ <i>Bread Fruit</i>				
<b>Sayuran/ <i>Vegetables</i></b>	0	0	55	6
Jengkol/ <i>Jengkol</i>	527	511	446	640
Melinjo/ <i>Melinjo</i>	0	0	2 555	7 212
Petai/ <i>Twisted Cluster Bean</i>	0	0	535	510

Sumber/Source: BPS, Statistik Pertanian Hortikultura SPH-BST/BPS-Statistics Indonesia, *Agricultural Statistic for Horticulture SPH-BST*

## 5.2 PERKEBUNAN

### ESTATE CROPS

Tabel 5.2.1 **Luas Areal Tanaman Perkebunan Menurut Kecamatan dan Jenis Tanaman di Kabupaten Lombok Utara (ha), 2021 dan 2022**  
*Planted Area of Estate Crops by Subdistrict and Type of Crops in Lombok Utara Regency (ha), 2021 dan 2022*

Kecamatan Subdistrict	Kelapa Sawit/Oil Palm		Kelapa/Coconut	
	2021	2022	2021	2022
(1)	(2)	(3)	(4)	(5)
PEMENANG	0	-	2 454,53	-
TANJUNG	0	-	3 251,85	-
GANGGA	0	-	1 561,72	-
KAYANGAN	0	-	1 134,38	-
BAYAN	0	-	1 657,99	-
<b>LOMBOK UTARA</b>	<b>0</b>	<b>-</b>	<b>10 060,47</b>	<b>-</b>

Lanjutan Tabel/Continued Table 5.2.1

Kecamatan Subdistrict	Karet/Rubber		Kopi/Coffee	
	2021	2022	2021	2022
(1)	(6)	(7)	(8)	(9)
PEMENANG	0	-	134,74	-
TANJUNG	0	-	142,83	-
GANGGA	0	-	617,41	-
KAYANGAN	0	-	84,54	-
BAYAN	0	-	157,26	-
<b>LOMBOK UTARA</b>	<b>0</b>	<b>-</b>	<b>1 136,78</b>	<b>-</b>



Lanjutan Tabel/*Continued Table 5.2.1*

Kecamatan Subdistrict	Kakao/Cocoa		Tebu/Sugar cane	
	2021	2022	2021	2022
(1)	(10)	(11)	(12)	(13)
PEMENANG	198,34	-	0	-
TANJUNG	655,90	-	0	-
GANGGA	1 208,09	-	0	-
KAYANGAN	463,70	-	0	-
BAYAN	426,26	-	0	-
<b>LOMBOK UTARA</b>	<b>2 952,29</b>	<b>-</b>	<b>0</b>	<b>-</b>

Lanjutan Tabel/*Continued Table 5.2.1*

Kecamatan Subdistrict	Teh/Tea		Tembakau/Tobacco	
	2021	2022	2021	2022
(1)	(14)	(15)	(16)	(17)
PEMENANG	0	-	12,00	-
TANJUNG	0	-	0	-
GANGGA	0	-	55,91	-
KAYANGAN	0	-	11,65	-
BAYAN	0	-	16,02	-
<b>LOMBOK UTARA</b>	<b>0</b>	<b>-</b>	<b>95,58</b>	<b>-</b>

Catatan/Note: BPS, Data Tembakau Tahun 2020 hanya tersedia untuk level kabupaten

Catatan/Note:  
Sumber/Source:

...  
Dinas Ketahanan Pangan dan Pertanian Kabupaten Lombok Utara/ Food Endurance and Agriculture Office of Lombok Utara Regency

Tabel  
Table 5.2.2

**Produksi Perkebunan Menurut Kecamatan dan Jenis Tanaman di Kabupaten Lombok Utara (ton), 2021 dan 2022**  
***Production of Estate by Subdistrict and Type of Crops in Lombok Utara Regency (ton), 2021 and 2022***

Kecamatan Subdistrict	Kelapa Sawit/Oil Palm		Kelapa/Coconut	
	2021	2022	2021	2022
(1)	(2)	(3)	(4)	(5)
PEMENANG	0	-	3 113,27	-
TANJUNG	0	-	3 939,32	-
GANGGA	0	-	1 957,38	-
KAYANGAN	0	-	1 289,53	-
BAYAN	0	-	2 043,14	-
<b>LOMBOK UTARA</b>	<b>0</b>	<b>-</b>	<b>12 343,14</b>	<b>-</b>

Lanjutan Tabel/Continued Table 5.2.2

Kecamatan Subdistrict	Karet/Rubber		Kopi/Coffee	
	2021	2022	2021	2022
(1)	(6)	(7)	(8)	(9)
PEMENANG	0	-	60,70	-
TANJUNG	0	-	99,24	-
GANGGA	0	-	419,22	-
KAYANGAN	0	-	55,71	-
BAYAN	0	-	102,26	-
<b>LOMBOK UTARA</b>	<b>0</b>	<b>-</b>	<b>737,13</b>	<b>-</b>

Lanjutan Tabel/*Continued Table 5.2.2*

Kecamatan Subdistrict	Kakao/Cocoa		Tebu/Sugar cane	
	2021	2022	2021	2022
(1)	(10)	(11)	(12)	(13)
PEMENANG	146,10	-	0	-
TANJUNG	383,79	-	0	-
GANGGA	740,23	-	0	-
KAYANGAN	269,98	-	0	-
BAYAN	195,70	-	0	-
<b>LOMBOK UTARA</b>	<b>1 735,80</b>	<b>-</b>	<b>0</b>	<b>-</b>

Lanjutan Tabel/*Continued Table 5.2.2*

Kecamatan Subdistrict	Teh/Tea		Tembakau/Tobacco	
	2021	2022	2021	2022
(1)	(14)	(15)	(16)	(17)
PEMENANG	0	-	9,10	-
TANJUNG	0	-		-
GANGGA	0	-	38,83	-
KAYANGAN	0	-	14,83	-
BAYAN	0	-	14,25	-
<b>LOMBOK UTARA</b>	<b>0</b>	<b>-</b>	<b>77,01</b>	<b>-</b>

Catatan/Note: ...  
 Sumber/Source: Dinas Ketahanan Pangan dan Pertanian Kabupaten Lombok Utara/ Food Endurance and Agriculture Office of Lombok Utara Regency

6

# PERTAMBAHAN dan energi

Pada tahun 2022

Jumlah pelanggan air PDAM di Kabupaten  
Lombok Utara sebanyak **22.395**

dengan

Jumlah air yang disalurkan di Kabupaten  
Lombok Utara sebesar **3.689.446** m<sup>3</sup>







**PENJELASAN TEKNIS**

1. Perusahaan Listrik milik Negara (PLN) adalah perusahaan yang berusaha di bidang tenaga listrik untuk kepentingan masyarakat dan negara dan meliputi usaha-usaha seperti:
  - a) produksi, transmisi, dan distribusi tenaga listrik;
  - b) perencanaan dan pembangunan tenaga listrik;
  - c) pengusahaan dan pengembangan tenaga listrik;
  - d) pengusahaan jasa-jasa di bidang tenaga listrik.
2. Perusahaan Air Bersih adalah perusahaan/usaha yang melakukan kegiatan pengadaan, penjernihan, penyediaan dan penyaluran air bersih secara langsung melalui pipa penyalur atau mobil tangki kepada pelanggan ke rumah tangga, industri dan konsumen lainnya dengan tujuan komersial. Perusahaan/ usaha air bersih yang dicakup adalah Perusahaan Air Minum (PAM), Perusahaan Daerah Air Minum (PDAM) dan Badan Pengelola Air Minum (BPAM) maupun perusahaan/usaha swasta lainnya.
3. Volume air bersih yang disalurkan adalah banyaknya air bersih yang disalurkan oleh perusahaan air bersih (dalam satuan  $m^3$ ). Semakin besar volume air bersih yang disalurkan maka akan semakin terpenuhi kebutuhan konsumen.

**TECHNICAL NOTES**

1. *State Electricity Company (PLN) is a company that engages in electricity for the benefit of the community and the state and includes businesses such as:*
  - a) the production, transmission and distribution of electricity;*
  - b) electric power planning and development;*
  - c) electricity exploitation and development;*
  - d) the operation of services in the electricity sector.*
2. *Water Company is a company/ business that carries out the activities of supplying, purifying, supplying and distributing clean water directly through distribution pipes or tank trucks to customers to households, industries and other consumers for commercial purposes. Clean water companies/ businesses covered are Drinking Water Companies (PAM), Regional Drinking Water Companies (PDAM) and Drinking Water Management Bodies (BPAM) as well as other private companies / businesses.*
3. *Volume of water distributed is the amount of water that can be distributed by the water company (in units of  $m^3$ ). The greater the volume of water distributed it will be increasingly fulfilled the needs of consumers for clean water.*

**ULASAN**

Pembangunan listrik di Kabupaten Lombok Utara terus ditingkatkan. Dengan upaya yang sungguh-sungguh, sehingga jumlah pelanggan listrik juga terus mengalami peningkatan setiap tahunnya dan akan terus diperluas di seluruh kecamatan sehingga seluruh masyarakat akan mendapatkan aliran listrik yang sangat berguna untuk menunjang kehidupan sehari-hari sekaligus menunjang perekonomian masyarakat.

Pembangunan di bidang air bersih oleh PDAM sampai dengan 2022 baru mampu melayani sebagian kecil masyarakat di Lombok Utara agar kebutuhan air bersih dapat terpenuhi.

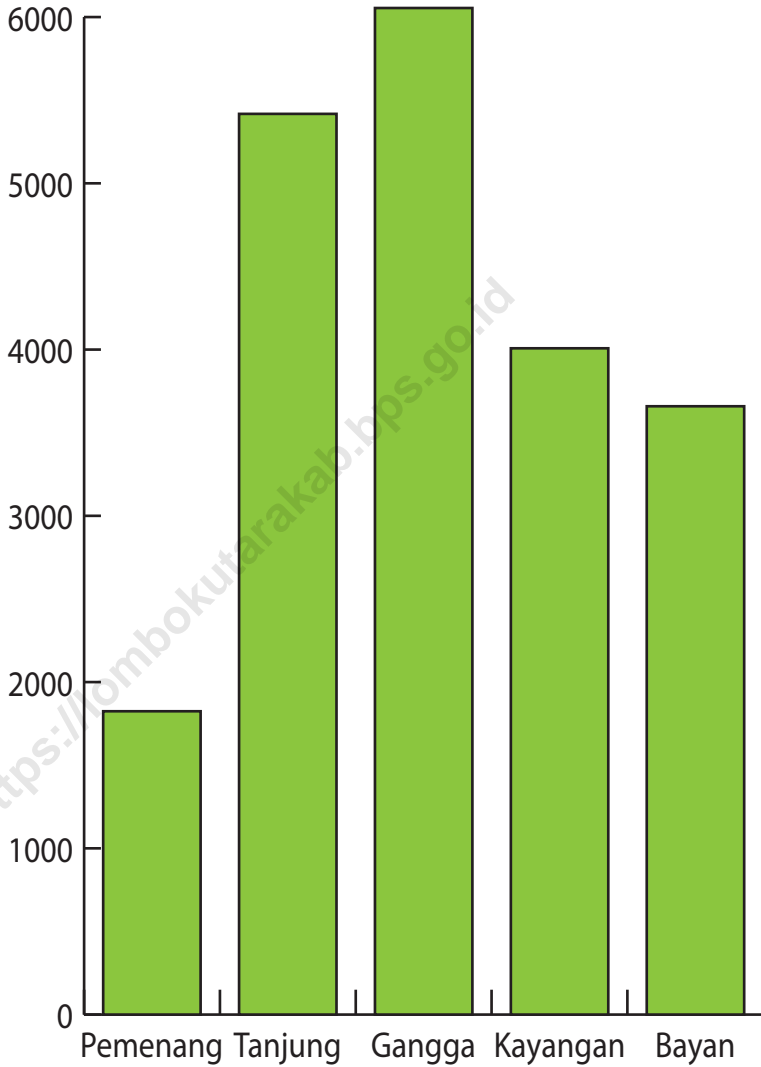
**DESCRIPTION**

*Development of electricity in the Lombok Utara Regency improved time by time. With earnest efforts, so the number of electricity customers also continue to increase each year and will continue to be expanded in all subdistricts that all family will have electricity very useful to support the daily life as well as supporting the economy.*

*Development of clean water is entrusted to new taps to 2020 able to serve the small percentage of people in Lombok Utara Regency.*

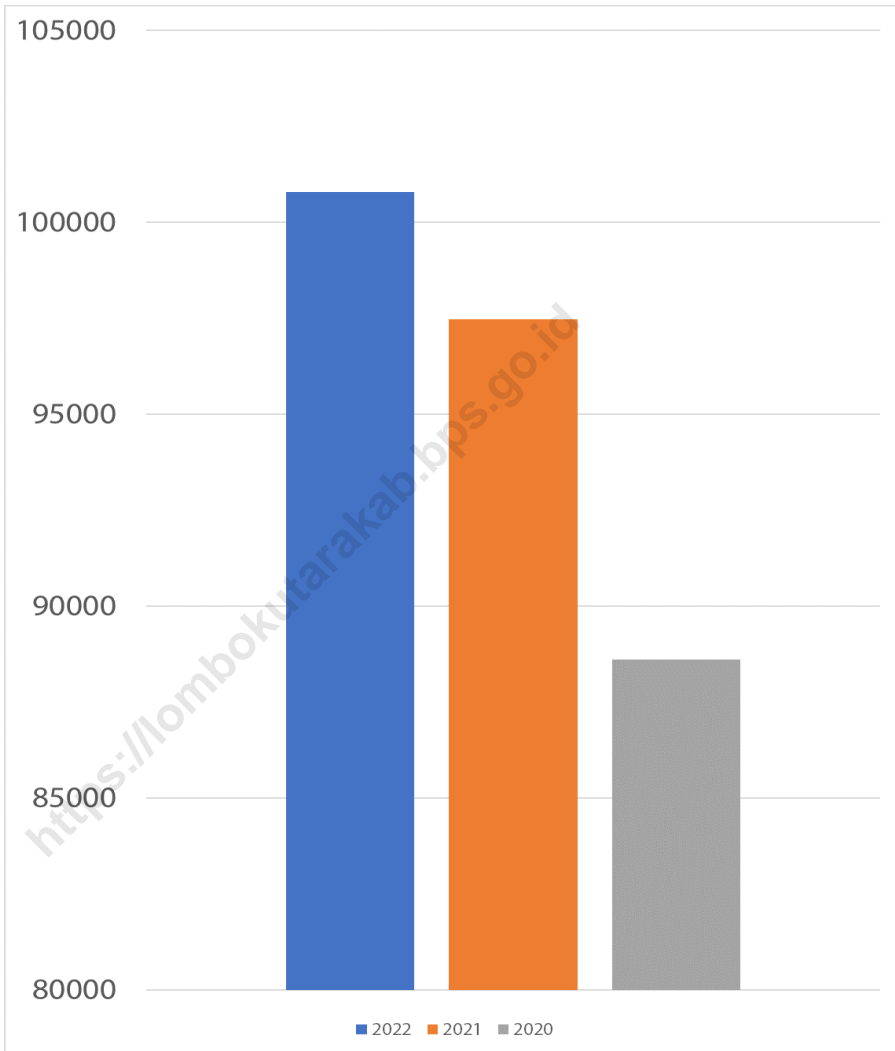
Gambar  
Figures 6.1

**Pelanggan PDAM menurut Kecamatan, 2022**  
**Costumers PDAM by Subdistrict, 2022**



Sumber/Source: PDAM Lombok Utara/ Regional Water Supply Company of Lombok Utara Regency

Gambar 6.2 Jumlah Pelanggan Listrik, 2020-2022  
Figures 6.2 Number of Electricity Customers, 2020-2022



Sumber/Source : PDAM Lombok Utara/ Regional Water Supply Company of Lombok Utara Regency

Tabel  
Table 6.1

**Daya Terpasang, Produksi, dan Distribusi Listrik PT. PLN (Persero) pada Cabang/Ranting PLN di Kabupaten Lombok Utara, 2019-2022**  
***Installed Electricity Power, Production, and Distribution of PT. PLN (Persero) at PLN Branch in Lombok Utara Regency, 2019-2022***

Tahun Year	Daya Terpasang Installed Electricity Power (KVA)	Produksi Listrik Electricity Production (KWh)	Listrik Terjual Electricity Sold (KWh)	Dipakai Sendiri Own Used (KWh)	Susut/ Hilang Shrinkage/ Lost (KWh)
(1)	(2)	(3)	(4)	(5)	(6)
2022			14 749 749		
2021			127 145 471		
2020	108 243	8 124 708	8 122 830	812	1 065
2019	123 639	12 298 066	11 791 734	1 230	505 103

Sumber/Source: PT. PLN (Persero)

**Tabel**  
**Table 6.2**

**Jumlah Pelanggan Listrik di Kabupaten Lombok Utara, 2019–2022**  
**Number of Electricity Customers in Lombok Utara Regency, 2019–2022**

Tahun Year	Pelanggan Listrik Electricity Costumers
(1)	(2)
2022	100 783
2021	97 466
2020	88 611
2019	82 401

Sumber/Source: PT. PLN (Persero)

Tabel 6.3  
Table

**Jumlah Pelanggan Air Menurut Kecamatan di Kabupaten Lombok Utara, 2022**  
*Number of Customers Water by Subdistrict in Lombok Utara Regency, 2022*

Kecamatan Subdistrict	Pelanggan Number of Customers
(1)	(2)
PEMENANG	1 938
TANJUNG	5 427
GANGGA	6 333
KAYANGAN	3 996
BAYAN	4 701
<b>LOMBOK UTARA</b>	<b>22 395</b>

Sumber/Source: PDAM Lombok Utara/ Regional Water Supply Company of Lombok Utara Regency

Tabel 6.4  
Table

**Produksi Air Bersih Menurut Sumber Air yang Disalurkan Melalui PAM di Kabupaten Lombok Utara (m3), 2019-2022**  
**Water Distribution by Spring in Lombok Utara Regency (m3), 2019-2022**

Sumber Air Spring	Produksi / Production			
	2019	2020	2021	2022
(1)	(2)			
Sungai/River	622 080	38 880	0	460 080
Danau/Lake	0	0	0	0
Waduk/Reservoir	0	0	0	0
Mata Air/Water Springs	3 499 200	5 216 400	6 038 136	5 554 656
Air Tanah/Groundwater	0	0	0	0
Lainnya/Others	0	0	0	0
<b>Jumlah Total</b>	<b>4 121 280</b>	<b>5 255 280</b>	<b>6 038 136</b>	<b>6 014 736</b>

Sumber/Source: PDAM Lombok Utara/ Regional Water Supply Company of Lombok Utara Regency



Tabel  
Table 6.5

**Banyaknya Air Bersih yang Disalurkan di Kabupaten  
Lombok Utara Menurut Bulan, 2022**  
*Water Supply Distribution to Customer in Lombok Utara  
Regency by Month, 2022*

<b>Bulan Month</b>	<b>Banyaknya Air Minum yang Disalurkan (m3) Total Distribution (m3)</b>	<b>Nilai Value</b>
(1)	(2)	
Januari/January	339 674	Rp741.761.930
Februari/February	274 369	Rp1.240.193.100
Maret/March	276 377	Rp1.249.826.400
April/April	288 149	Rp1.323.291.900
Mei/May	322 716	Rp1.486.411.300
Juni/June	286 305	Rp1.352.187.000
Juli/July	266 040	Rp1.280.727.800
Agustus/August	338 745	Rp1.618.962.600
September/September	339 566	Rp1.621.049.600
Oktober/October	325 599	Rp1.528.743.100
November/November	321 211	Rp1.496.807.900
Desember/December	310 695	Rp1.478.511.000
<b>Jumlah Total</b>	<b>3 689 446</b>	<b>Rp16.418.473.630</b>

Sumber/Source: PDAM Lombok Utara/ Regional Water Supply Company of Lombok Utara Regency

<https://lombokutarakab.bps.go.id>

7

# PARIWISATA

*pariwisata*



## Jumlah Hotel dan Wisatawan Manca Negara yang Menginap di Kabupaten Lombok Utara

### Hotel Berbintang

terdapat **15** hotel berbintang di Lombok Utara, dengan jumlah **4.438** wisman yang menginap

### Hotel Melati

terdapat **426** hotel melati di Lombok Utara, dengan jumlah **13.166** wisman yang menginap





**PENJELASAN TEKNIS**

1. Restoran adalah tempat usaha yang mempergunakan seluruh bangunan secara permanen untuk menyediakan jasa pangan yang pengolahannya dan penyajiannya secara langsung di tempat sesuai dengan keinginan para pengguna jasa. Restoran mempunyai ciri bahwa pembeli dikenakan pajak. Izin restoran dan kualifikasinya diberikan oleh Ditjen Pariwisata atau Kanwil Parpostel setempat.
2. Rumah Makan adalah tempat usaha yang menyediakan jasa pangan yang pengolahan makanannya bisa dilakukan di luar rumah makan, dan biasanya pembeli dikenakan pajak. Izin rumah makan diberikan oleh Dinas Pariwisata Daerah atau Direktorat Perekonomian/ Bagian Perekonomian Pemerintah daerah setempat.
3. Konsep dan definisi pariwisata mengikuti rekomendasi United Nations World Tourism Organization (UNWTO).
4. Wisatawan mancanegara (wisman) ialah setiap orang yang melakukan perjalanan ke suatu negara di luar negara tempat tinggalnya, kurang dari satu tahun, didorong oleh suatu tujuan utama (bisnis, berlibur, atau tujuan pribadi lainnya), selain untuk bekerja dengan penduduk

**TECHNICAL NOTES**

1. *Restaurant is a place of business that use the entire building permanently to provide food processing services and presented directly in place in accordance with the wishes of service users. Restaurant has characteristic that the buyers have to pay taxes. The license of restaurant and its qualifcations are awarded by the Directorate General of Tourism or the Regional Office of Tourism, Post, and Telecommunications.*
2. *Food Stall is a place of business that provide providing food services that food processing can be done outside the facility, and usually the buyers pay taxes. The license of food stall is granted by the Regional Office of Tourism or the Directorate/ Section of Economic Affairs at the local government.*
3. *The concept and definition of tourism refers to the recommendations of the United Nations World Tourism Organization (UNWTO).*
4. *An International Visitor is any person taking a trip to a main destination outside his/her usual environment, for less than a year, for any main purpose (business, leisure or other personal purpose) other than to be employed by a resident entity in the country visited.*

- negara yang dikunjungi.
5. Wisatawan Nusantara adalah seseorang yang melakukan perjalanan di wilayah teritori suatu negara, dalam hal ini Indonesia, dengan lama perjalanan kurang dari 6 bulan dan bukan bertujuan untuk memperoleh penghasilan di tempat yang dikunjungi serta bukan merupakan perjalanan rutin (sekolah atau bekerja), dengan mengunjungi objek wisata komersial, dan atau menginap di akomodasi komersial, dan atau jarak perjalanan lebih besar atau sama dengan 100 (seratus) kilometer pergi-pulang.
  6. Hotel bintang adalah usaha penyediaan jasa pelayanan penginapan, makan minum serta jasa lainnya bagi umum dengan menggunakan sebagian atau seluruh bangunan. Usaha ini dikelola secara komersial serta memenuhi ketentuan persyaratan sebagai hotel bintang (termasuk berlian) yang ditetapkan dalam surat keputusan instansi yang membinanya. Misalnya hotel bintang lima, hotel bintang empat, dan seterusnya.
5. *An Domestic tourist is someone who travels in the territory of a country, in this case Indonesia, with a travel time of less than 6 months and is not intended to earn income in the places visited and is not a routine trip (school or work), by visiting tourist objects commercial, and / or overnight stay in commercial accommodation, and or travel distance greater than or equal to 100 (one hundred) kilometers round trip.*
  6. *A classified hotel is the business of providing an accommodation, eating and drinking as well as other services for the public by using a building or a part of a building. It is managed commercially and meets specified requirements as a star hotel (including diamonds) set forth in the decree of fostering agency. For example, five star hotel, four star hotel, and so on.*

**ULASAN**

Kabupaten Lombok Utara memiliki pesona alam yang indah. Hal tersebut mendukung bertumbuhnya usaha di bidang pariwisata. Wisata alam yang menjadi primadona adalah wisata pantai yang terpusat di Tiga Gili di Kecamatan Pemenang. Selain itu wisata budaya juga menjadi pilihan wisatawan.

Salah satu barometer perkembangan pariwisata di Kabupaten Lombok Utara adalah jumlah hotel dan restoran. Jumlah hotel tahun 2021 sebanyak 441 hotel, terdiri dari 15 hotel berbintang dan 426 hotel melati

Jumlah wisatawan yang menginap di hotel di Lombok Utara tahun 2021 mencapai 31.755 wisatawan. Wisatawan yang menginap di Kabupaten Lombok Utara didominasi oleh wisatawan mancanegara sebanyak 17.604 wisatawan mancanegara. Jumlah ini menurun drastis dibanding tahun 2020, karena pandemi COVID-19.

**DESCRIPTION**

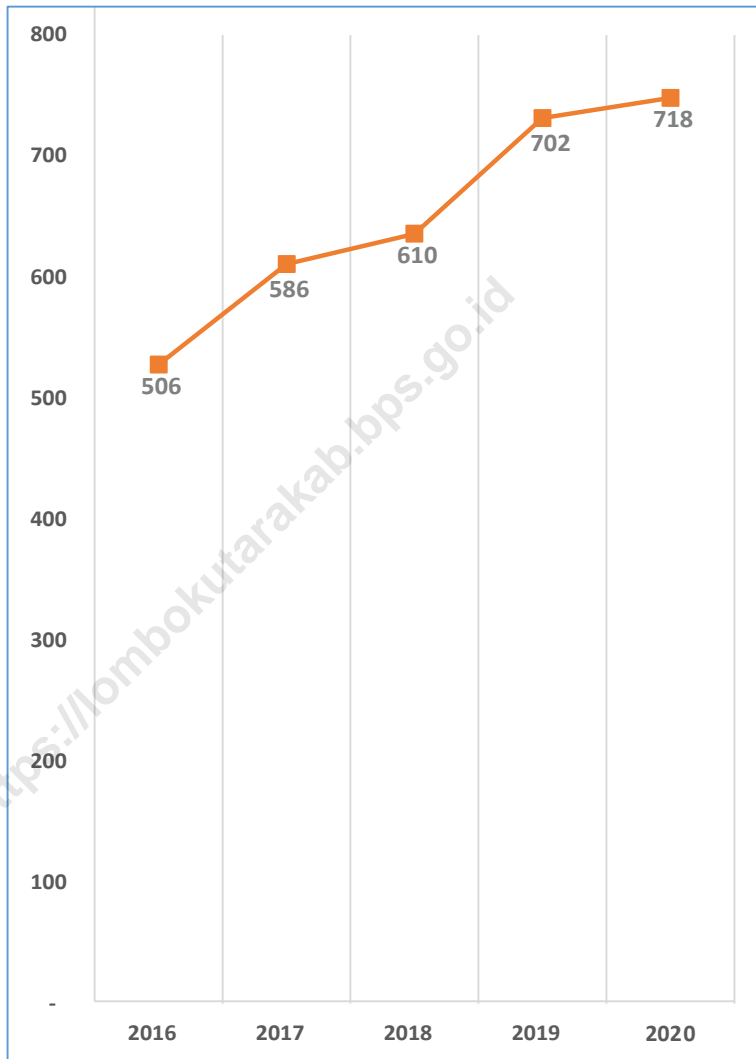
*Lombok Utara has a beautiful scenery. It supports the growth of tourism businesses. Natural attractions that be an excellent is beach resort which concentrated on the three Gili in the Pemenang District. While that cultural tourists are also an option of the tourism.*

*One barometer of tourism development in Lombok Utara Regency is the number of hotels and restaurants. The number of hotels in 2021 is 441 hotels, consisting of 15 star hotels and 426 budget hotels.*

*The number of tourists staying at hotels in Lombok Utara Regency in 2021 reached 31.755. Tourists who stay in North Lombok Regency are dominated by foreign tourists as many as 17.604 foreign tourists. This number decreased drastically compared to 2020, due to the pandemic COVID-19.*

Gambar 7.1  
Figures

Jumlah Hotel Melati, 2016-2020  
Number of Budget Hotels, 2016-2020

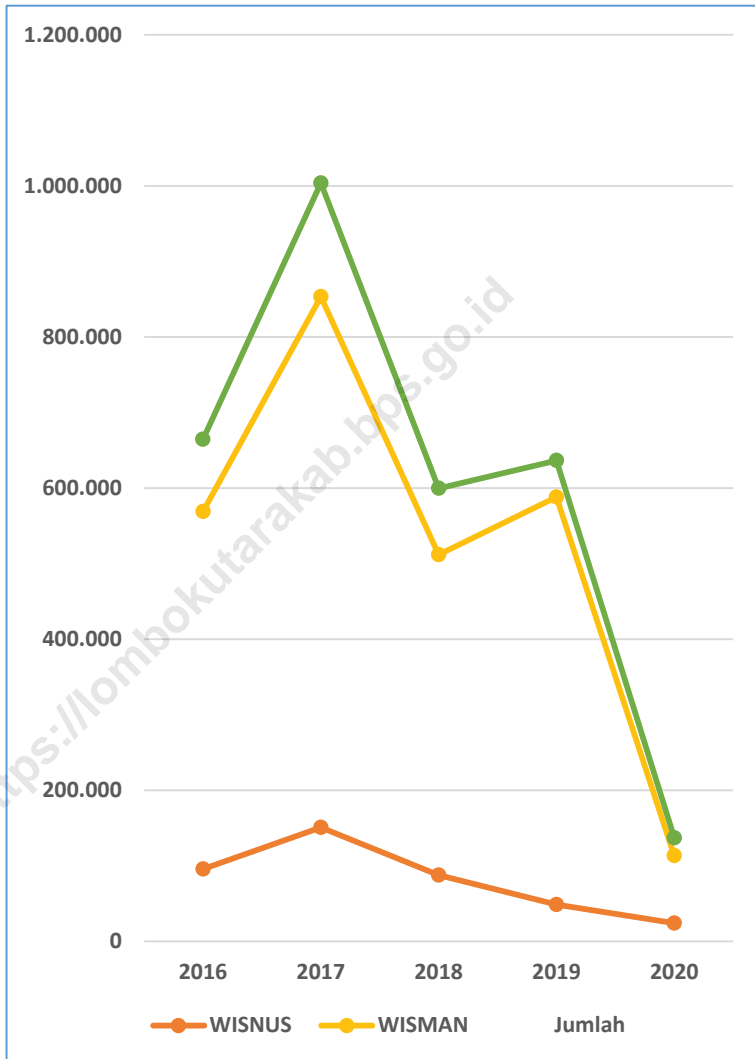


Sumber/Source: Dinas Kebudayaan dan Pariwisata Kabupaten Lombok Utara/ Culture and Tourism Office of Lombok Utara Regency



Gambar 7.2  
Figures

Jumlah Wisatawan yang Menginap, 2016-2020  
Number of Tourist Stays, 2016-2020



Sumber/Source : Dinas Kebudayaan dan Pariwisata Kabupaten Lombok Utara/ Culture and Tourism Office of Lombok Utara Regency

Tabel  
Table 7.1

**Jumlah Rumah Makan/Restoran Menurut Kecamatan,  
2020–2022**  
*Number of Restaurants by Subdistrict, 2020-2022*

Kecamatan Subdistrict	2020	2021	2022
(1)	(2)	(3)	(4)
PEMENANG	281	281	281
TANJUNG	25	25	25
GANGGA	6	6	10
KAYANGAN	2	2	2
BAYAN	24	24	25
<b>LOMBOK UTARA</b>	<b>338</b>	<b>338</b>	<b>343</b>

Catatan/Note: ...  
Sumber/Source: BPS, Pendataan Potensi Desa (Podes)/BPS-Statistics Indonesia, Village Potential Data Collecting

Tabel  
Table 7.2

**Jumlah Hotel Berbintang Menurut Kecamatan, 2020–2022**  
**Number of Star Hotels by Subdistrict, 2020-2022**

Kecamatan Subdistrict	2020	2021	2022
(1)	(2)	(3)	(4)
PEMENANG	2	12	-
TANJUNG	3	3	-
GANGGA	0	0	-
KAYANGAN	0	0	-
BAYAN	0	0	-
<b>LOMBOK UTARA</b>	<b>5</b>	<b>15</b>	<b>-</b>

Sumber/Source: Dinas Kebudayaan dan Pariwisata Kabupaten Lombok Utara/ Culture and Tourism Office of Lombok Utara Regency

Tabel  
Table 7.3**Jumlah Hotel Melati Menurut Kecamatan, 2020-2022**  
**Number of Budget Hotels by Subdistrict, 2020-2022**

Kecamatan Subdistrict	2020	2021	2022
(1)	(2)	(3)	(4)
PEMENANG	665	401	-
TANJUNG	13	8	-
GANGGA	4	4	-
KAYANGAN	0	0	-
BAYAN	36	13	-
<b>LOMBOK UTARA</b>	<b>718</b>	<b>426</b>	<b>-</b>

Sumber/Sources: Dinas Kebudayaan dan Pariwisata Kabupaten Lombok Utara/ Culture and Tourism Office of Lombok Utara Regency

Tabel  
Table 7.4

**Jumlah Wisatawan Nusantara yang Menginap di Hotel  
Berbintang Menurut Kecamatan, 2020-2022**  
*Number of Domestic Tourist Stays in Star Hotel by Subdistrict,  
2020-2022*

Kecamatan Subdistrict	2020	2021	2022
(1)	(2)	(3)	(4)
PEMENANG	1 860	2 326	-
TANJUNG	526	1 870	-
GANGGA	0	0	-
KAYANGAN	0	0	-
BAYAN	0	0	-
<b>LOMBOK UTARA</b>	<b>2 386</b>	<b>4 196</b>	<b>-</b>

Sumber/Source: Dinas Kebudayaan dan Pariwisata Kabupaten Lombok Utara/ Culture and Tourism Office of Lombok Utara Regency

Tabel  
Table 7.5

**Jumlah Wisatawan Mancanegara yang Menginap di Hotel  
Berbintang Menurut Kecamatan, 2020-2022**  
*Number of Foreign Tourist Stays in Star Hotel by Subdistrict,  
2020-2022*

Kecamatan Subdistrict	2020	2021	2022
(1)	(2)	(3)	(4)
PEMENANG	4.065	2.543	-
TANJUNG	1.148	1.895	-
GANGGA	0	0	-
KAYANGAN	0	0	-
BAYAN	0	0	-
<b>LOMBOK UTARA</b>	<b>5.213</b>	<b>4.438</b>	<b>-</b>

Sumber/Source: Dinas Kebudayaan dan Pariwisata Kabupaten Lombok Utara/ Culture and Tourism Office of Lombok Utara Regency

Tabel  
Table 7.6

**Jumlah Wisatawan Nusantara yang Menginap di Hotel  
Melati Menurut Kecamatan, 2020-2022**  
*Number of Domestic Tourist Stays in Budget Hotel by  
Subdistrict, 2020-2022*

Kecamatan Subdistrict	2020	2021	2022
(1)	(2)	(3)	(4)
PEMENANG	13 413	9 376	-
TANJUNG	652	0	-
GANGGA	0	0	-
KAYANGAN	0	0	-
BAYAN	7 430	579	-
<b>LOMBOK UTARA</b>	<b>21 495</b>	<b>9 955</b>	<b>-</b>

Sumber/Source: Dinas Kebudayaan dan Pariwisata Kabupaten Lombok Utara/ Culture and Tourism Office of Lombok Utara Regency

Tabel  
Table 7.7

**Jumlah Wisatawan Mancanegara yang Menginap di Hotel Melati Menurut Kecamatan, 2020-2022**  
**Number of Foreign Tourist Stays in Budget Hotel by Subdistrict, 2020-2022**

Kecamatan Subdistrict	2020	2021	2022
(1)	(2)	(3)	(4)
PEMENANG	106 031	13 093	-
TANJUNG	1 424	0	-
GANGGA	0	0	-
KAYANGAN	0	0	-
BAYAN	551	73	-
<b>LOMBOK UTARA</b>	<b>108 006</b>	<b>13 166</b>	<b>-</b>

Sumber/Source: Dinas Kebudayaan dan Pariwisata Kabupaten Lombok Utara/ Culture and Tourism Office of Lombok Utara Regency



8

# TRANSPORTASI dan komunikasi

**400,07** km panjang jalan kabupaten  
di Kabupaten Lombok Utara, dengan kondisi

Baik

**230,08**  
km

Sedang

**54,49**  
km

Rusak Ringan

**50,93**  
km

Rusak Berat

**64,57**  
km



<https://lombokutara.bps.go.id>



**PENJELASAN TEKNIS**

1. Jalan umum menurut statusnya dikelompokkan ke dalam jalan nasional, jalan provinsi, jalan kabupaten, jalan kota, dan jalan desa.
2. Jalan negara/ jalan nasional, merupakan jalan arteri dan jalan kolektor dalam sistem jaringan jalan primer yang menghubungkan antar ibu kota provinsi, dan jalan strategis nasional, serta jalan tol.
3. Jalan provinsi, merupakan jalan kolektor dalam sistem jaringan jalan primer yang menghubungkan ibu kota provinsi dengan ibu kota kabupaten/kota, atau antar ibu kota kabupaten/kota, dan jalan strategis provinsi.
4. Jalan kabupaten, merupakan jalan lokal dalam sistem jaringan jalan primer yang menghubungkan ibu kota kabupaten dengan ibu kota kecamatan, antar ibu kota kecamatan, ibu kota kabupaten dengan pusat kegiatan lokal, antar pusat kegiatan lokal, serta jalan umum dalam sistem jaringan jalan sekunder dalam wilayah kabupaten, dan jalan strategis kabupaten.
5. Kantor Pos adalah tempat pemberi pelayanan komunikasi tertulis dan atau surat elektronik, layanan paket, layanan logistik, layanan transaksi keuangan, dan layanan keagenan pos untuk

**TECHNICAL NOTES**

1. *Public roads are classified according to status on national roads, provincial roads, district roads, city roads and village roads.*
2. *National / national roads are arterial and collector roads in the primary road network system that connects provincial capitals, national strategic roads, and toll roads.*
3. *Provincial roads are collector roads in the primary road network system that connects provincial capitals with district / city capitals, or between district / city capitals, and provincial strategic roads.*
4. *District road, is a local road in the primary road network system that connects district capital with sub-district capital, between sub-district capitals, district capitals with local activity centers, between local activity centers, and public roads in the secondary road network system within the district area, and district strategic roads.*
5. *Post Office is a service provider facility of written communication and or electronic mail, parcel service, logistics services, financial transaction services, and postal services to the public. Postal house*

kepentingan umum. Rumah pos berfungsi sama seperti kantor pos dan kantor pos pembantu, bedanya rumah pos biasanya terletak di daerah terpencil.

6. Telekomunikasi adalah setiap pemancaran, pengiriman dan atau penerimaan dari setiap informasi dalam bentuk tanda-tanda, isyarat, tulisan, gambar, suara dan bunyi melalui sistem kawat, optik, radio atau sistem elektromagnetik lainnya.

*has the same function as the post office and subsidiary of post office, the difference is that postal house is usually located in remote areas.*

6. *Telecommunication includes every transmitting, delivering and or receiving from every information of marking, signal, article, picture, sound and voice through strand of wire system, optic, radio or other electromagnetic system.*

**ULASAN**

Sarana transportasi memegang peranan penting dalam memperlancar kegiatan ekonomi. Kelancaran mobilitas penduduk dan barang sangat mempengaruhi perkembangan suatu daerah. Untuk mempermudah lalu lintas penduduk serta perdagangan antar daerah, keberadaan jalan sangat mutlak diperlukan. Untuk itu perlu diadakan pembangunan dan peningkatan kondisi jalan agar perdagangan antar daerah dapat dilakukan dengan lancar, cepat dan mudah. Selain sarana transportasi, masyarakat Kabupaten Lombok Utara pun makin menyadari pentingnya alat komunikasi. Kebutuhan akan alat komunikasi pun menunjukkan adanya peningkatan.

Secara umum kondisi jalan raya di Kabupaten Lombok Utara cukup baik. Indikasi ini terlihat dari kondisi jalan di tahun 2022 yaitu dari 400,07 km jalan Kabupaten Lombok Utara, sebesar 270,73 km jalan kondisi baik, 38,96 km jalan kondisi sedang, 41,70 km jalan kondisi rusak dan 45,02 km jalan kondisi rusak berat.

**DESCRIPTION**

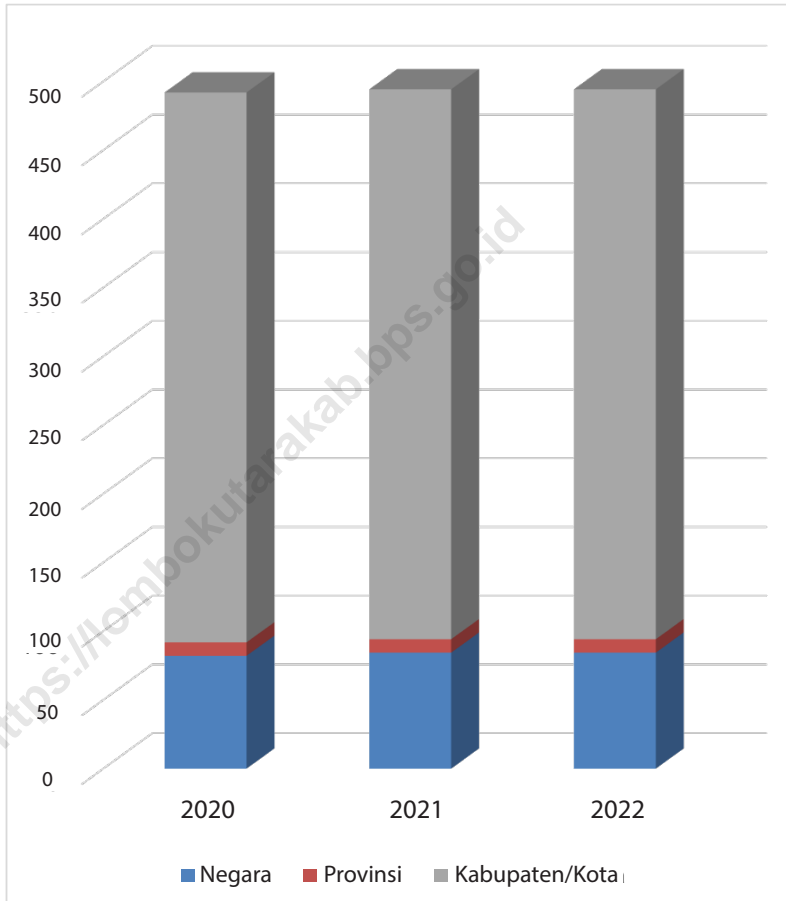
*Means of transportation plays an important role in expediting economic activity. Smoothness mobility of people and goods is affecting the development of an area. To facilitate the traffic population and inter-regional trade, where the road is absolutely necessary. It is necessary for the development and improvement of road conditions so that inter-regional trade can be carried out smoothly, quickly and easily. In addition to transportation, Lombok Utara Regency society was increasingly aware of the importance of communication tools. The need for communication is to show an increase.*

*In general, the condition of the roads in North Lombok Regency is quite good. This indication can be seen from road conditions in 2022, namely out of 400.07 km of roads in North Lombok Regency, 270.73 km of roads are in good condition, 38.96 km of roads are in moderate condition, 41.70 km of roads are in damaged condition and 45.02 km of roads are badly damaged condition.*



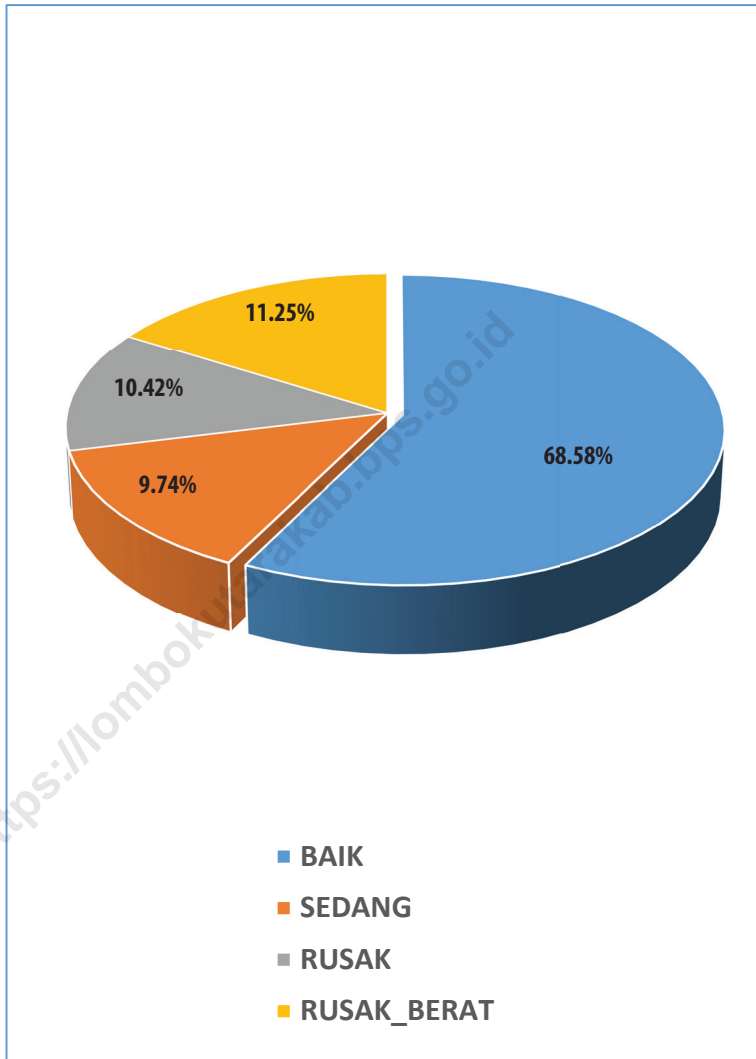
Gambar  
Figures 8.1

**Panjang Jalan (km), 2020-2022**  
**Length of Road (km), 2020-2022**



Sumber/Source : Dinas Pekerjaan Umum dan Penataan Ruang Kabupaten Lombok Utara/ Department of Public Works and Spatial Lombok Utara Regency

Gambar 8.2 **Kondisi Jalan Kabupaten, 2022**  
Figures **Regency Road Conditions, 2022**



Sumber/Source : Dinas Pekerjaan Umum dan Penataan Ruang Kabupaten Lombok Utara/ Department of Public Works and Spatial Lombok Utara Regency



## 8.1 TRANSPORTASI TRANSPORTATION

**Tabel** 8.1.1 **Panjang Jalan Menurut Tingkat Kewenangan Pemerintahan di Kabupaten Lombok Utara (km), 2020-2022**  
**Table** 8.1.1 **Length of Roads by Level of Government Authority in Lombok Utara Regency (km), 2020-2022**

Tingkat Kewenangan Pemerintahan Level of Government Authority	2020	2021	2022
(1)	(2)	(3)	(4)
Negara/State <sup>1)</sup>	82,09	84,4	84,4
Provinsi/Province <sup>2)</sup>	9,78	9,78	9,78
Kabupaten/Regency <sup>3)</sup>	400,07	400,07	400,07
<b>Jumlah/Total</b>	<b>491,94</b>	<b>494,25</b>	<b>494,25</b>

Catatan/Note:

Sumber/Source:

1) Badan Pelaksana Jalan Nasional IX Mataram/ National Roads Executive Agency IX Mataram

2) Dinas Pekerjaan Umum dan Penataan Ruang Provinsi NTB/ Department of Public Works and Spatial NTB Province

3) Dinas Pekerjaan Umum dan Penataan Ruang Kabupaten Lombok Utara/ Department of Public Works and Spatial Lombok Utara Regency

Tabel  
Table 8.1.2

**Panjang Jalan Menurut Jenis Permukaan Jalan di Kabupaten Lombok Utara, 2020-2022**  
***Length of Roads by Type of Road Surface in Lombok Utara Regency (km), 2020-2022***

Jenis Permukaan Jalan <i>Type of Road Surface</i>	2020		
	Jalan Negara <sup>1)</sup> <i>National Road<sup>1)</sup></i>	Jalan Provinsi <sup>2)</sup> <i>Province Road<sup>2)</sup></i>	Jalan Kabupaten <sup>3)</sup> <i>Regency Road<sup>3)</sup></i>
(1)	(2)	(3)	(4)
Aspal/ <i>Paved</i>	82,09	9,78	333,12
Kerikil/ <i>Gravel</i>	0	0	45,80
Tanah/ <i>Soil</i>	0	0	18,75
Lainnya/ <i>Others<sup>4)</sup></i>	0	0	2,40
<b>Jumlah/<i>Total</i></b>	<b>82,09</b>	<b>9,78</b>	<b>400,07</b>

Lanjutan Tabel/*Continued Table* 8.1.2

Jenis Permukaan Jalan <i>Type of Road Surface</i>	2021		
	Jalan Negara <sup>1)</sup> <i>National Road<sup>1)</sup></i>	Jalan Provinsi <sup>2)</sup> <i>Province Road<sup>2)</sup></i>	Jalan Kabupaten <sup>3)</sup> <i>Regency Road<sup>3)</sup></i>
(1)	(5)	(6)	(7)
Aspal/ <i>Paved</i>	84,4	9,78	352,78
Kerikil/ <i>Gravel</i>	0	0	30,53
Tanah/ <i>Soil</i>	0	0	14,34
Lainnya/ <i>Others<sup>1)</sup></i>	0	0	2,41
<b>Jumlah/<i>Total</i></b>	<b>84,4</b>	<b>9,78</b>	<b>400,07</b>

Lanjutan Tabel/*Continued Table* 8.1.2

Jenis Permukaan Jalan <i>Type of Road Surface</i>	2022		
	Jalan Negara <sup>1)</sup> <i>National Road<sup>1)</sup></i>	Jalan Provinsi <sup>2)</sup> <i>Province Road<sup>2)</sup></i>	Jalan Kabupaten <sup>3)</sup> <i>Regency Road<sup>3)</sup></i>
(1)	(8)	(9)	(10)
Aspal/ <i>Paved</i>	84,4	9,78	380,07
Kerikil/ <i>Gravel</i>	0	0	0,80
Tanah/ <i>Soil</i>	0	0	13,18
Lainnya/ <i>Others<sup>1)</sup></i>	0	0	6,02
<b>Jumlah/<i>Total</i></b>	<b>84,4</b>	<b>9,78</b>	<b>400,07</b>

Catatan/*Note:*

4) Beton/*Concrete*

Sumber/*Source:*

1) Badan Pelaksana Jalan Nasional IX Mataram/*National Roads Executive Agency IX Mataram*

2) Dinas Pekerjaan Umum dan Penataan Ruang Provinsi NTB/*Department of Public Works and Spatial NTB Province*

3) Dinas Pekerjaan Umum dan Penataan Ruang Kabupaten Lombok Utara/*Department of Public Works and Spatial Lombok Utara Regency*

Tabel  
Table 8.1.3

**Panjang Jalan Menurut Kondisi Jalan di Kabupaten  
Lombok Utara (km), 2020-2022**  
*Length of Roads by Condition of Roads in Lombok Utara  
Regency (km), 2020-2022*

Kondisi Jalan Condition of Roads	2020		
	Jalan Negara <sup>1)</sup> National Road <sup>1)</sup>	Jalan Provinsi <sup>2)</sup> Province Road <sup>2)</sup>	Jalan Kabupaten <sup>3)</sup> Regency Road <sup>3)</sup>
(1)	(2)	(3)	(4)
Baik/Good	31,39	8,54	230,10
Sedang/Moderate	46,70	0	54,50
Rusak/Damage	4,00	1,24	50,92
Rusak Berat/Severely Damage	0	0	64,55
<b>Jumlah/Total</b>	<b>82,09</b>	<b>9,78</b>	<b>400,07</b>

Lanjutan Tabel/*Continued Table* 8.1.3

Kondisi Jalan <i>Condition of Roads</i>	2021		
	Jalan Negara <sup>1)</sup> <i>National Road<sup>1)</sup></i>	Jalan Provinsi <sup>2)</sup> <i>Province Road<sup>2)</sup></i>	Jalan Kabupaten <sup>3)</sup> <i>Regency Road<sup>3)</sup></i>
(1)	(5)	(6)	(7)
Baik/ <i>Good</i>	84,4	9,78	228,43
Sedang/ <i>Moderate</i>	0	0	100,27
Rusak/ <i>Damage</i>	0	0	32,85
Rusak Berat/ <i>Severely Damage</i>	0	0	38,59
<b>Jumlah/<i>Total</i></b>	<b>84,4</b>	<b>9,78</b>	<b>400,07</b>

Lanjutan Tabel/*Continued Table* 8.1.3

Kondisi Jalan <i>Condition of Roads</i>	2022		
	Jalan Negara <sup>1)</sup> <i>National Road<sup>1)</sup></i>	Jalan Provinsi <sup>2)</sup> <i>Province Road<sup>2)</sup></i>	Jalan Kabupaten <sup>3)</sup> <i>Regency Road<sup>3)</sup></i>
(1)	(8)	(9)	(10)
Baik/ <i>Good</i>	84,4	9,78	274,37
Sedang/ <i>Moderate</i>	0	0	38,99
Rusak/ <i>Damage</i>	0	0	42,70
Rusak Berat/ <i>Severely Damage</i>	0	0	45,02
<b>Jumlah/<i>Total</i></b>	<b>84,4</b>	<b>9,78</b>	<b>400,07</b>

Catatan/*Note:*

...

Sumber/*Source:*1) Badan Pelaksana Jalan Nasional IX Mataram/ *National Roads Executive Agency IX Mataram*2) Dinas Pekerjaan Umum dan Penataan Ruang Provinsi NTB/ *Department of Public Works and Spatial NTB Province*3) Dinas Pekerjaan Umum dan Penataan Ruang Kabupaten Lombok Utara/ *Department of Public Works and Spatial Lombok Utara Regency*

Tabel  
Table 8.1.4

**Panjang Jalan Menurut Kelas Jalan di Kabupaten Lombok Utara, 2020-2022**  
*Length of Roads by Class of Regency Roads in Lombok Utara Regency, 2020-2022*

Kelas Jalan Class of Roads	2020	2021	2022
(1)	(2)	(3)	(4)
Kelas I			
Kelas II			
Kelas IIIA			
Kelas IIIB			
Kelas IIIC	V	V	V
Tidak Terinci			

Sumber/Source: Dinas Pekerjaan Umum dan Penataan Ruang Kabupaten Lombok Utara/ Department of Public Works and Spatial Lombok Utara Regency



**Tabel**  
**Table** 8.1.5

**Jumlah Jembatan Negara, Provinsi, dan Kabupaten/Kota  
di Kabupaten Lombok Utara, 2016-2022**  
**Number Bridge of Country, Province, and Regency/  
Municipality in Lombok Utara Regency, 2016-2022**

Tahun Year	Jumlah Jembatan Number of Bridge		
	Negara National	Provinsi Province	Kabupaten Regency
(1)	(8)	(9)	(10)
2016			
2017		2	125
2018		2	125
2019		2	125
2020		2	125
2021		2	125
2022		2	125

Sumber/Source: Dinas Pekerjaan Umum dan Penataan Ruang Kabupaten Lombok Utara / Department of Public Works and Spatial Lombok Utara Regency

Tabel  
Table 8.1.6

**Jumlah dan Panjang Jembatan Kabupaten/Kota Menurut Jenis Konstruksi di Kabupaten Lombok Utara, 2022**  
**Number and Length Bridge of Regency/Municipality by Construction Type in Lombok Utara Regency, 2022**

Jenis Konstruksi Construction Type	Bentangan < 6 Meter Expanse < 6 Meter		Bentangan > 6 Meter Expanse > 6 Meters	
	Unit/Unit	Panjang/Long	Unit/Unit	Panjang/Long
(1)	(2)	(3)	(4)	(5)
Beton	0	0	25,00	91,92
Komposit	0	0	0	0
Rangka Baja	0	0	0	0
Gelagar Baja Lantai Kayu	0	0	0	0
Gelagar Baja Lantai Seng	0	0	0	0
Baja Gantung	0	0	99,00	61,80
<b>Total</b>	<b>0</b>	<b>0</b>	<b>124,00</b>	<b>153,72</b>

Sumber/Source: Dinas Pekerjaan Umum dan Penataan Ruang Kabupaten Lombok Utara/ Department of Public Works and Spatial Lombok Utara Regency

## 8.2 KOMUNIKASI COMMUNICATION

**Tabel 8.2.1** Jumlah Kantor Pos Pembantu Menurut Kecamatan di Kabupaten Lombok Utara, 2018–2021  
**Table** *Number of Post Offices Subsidiaries by Subdistrict in Lombok Utara Regency, 2018–2021*

Kecamatan Subdistrict	2018	2019	2020	2021
(1)	(2)	(3)	(4)	(5)
PEMENANG	1	1	1	1
TANJUNG	1	1	1	1
GANGGA <sup>1)</sup>	1	1	1	1
KAYANGAN	-	-	-	-
BAYAN <sup>1)</sup>	1	1	1	1
<b>LOMBOK UTARA</b>	<b>4</b>	<b>4</b>	<b>4</b>	<b>4</b>

Catatan/Note: 1) Kondisi rusak berat pasca gempa Lombok 2018 sehingga operasional pindah ke ke pemenang/ *The condition was severely damaged after the 2018 earthquake in Lombok*

Sumber/Source: PT POS (Persero)

<https://lombokutarakab.bps.go.id>

# 9

# PERBANKAN, KOOPERASI dan harga-harga

Koperasi merupakan sebuah badan usaha yang beranggotakan sekumpulan orang yang kegiatannya berlandaskan prinsip koperasi sekaligus sebagai gerakan ekonomi kerakyatan yang berasas kekeluargaan.



UU No 25 tahun 1992



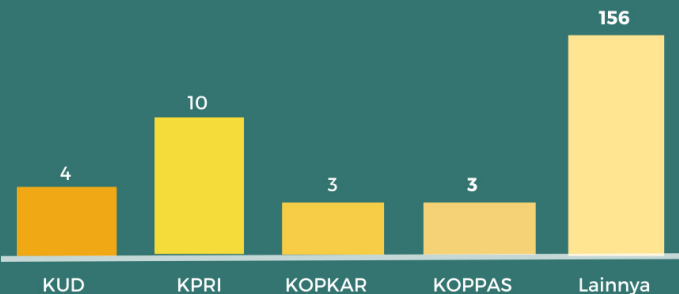
## Jumlah Koperasi di Lombok Utara



Aktif

Tidak Aktif

## Jumlah Koperasi Menurut Jenis Koperasi





**PENJELASAN TEKNIS**

1. Koperasi adalah badan usaha yang memiliki anggota orang atau badan hukum yang didirikan dengan berlandaskan asas kekeluargaan serta demokrasi ekonomi. operasi merupakan produk ekonomi yang kegiatannya menjadi gerakan ekonomi kerakyatan, dan berjalan dengan prinsip gotong-royong.

**TECHNICAL NOTES**

1. *The cooperative is a business entity whose members are persons or legal entities established in accordance with the principle of family and economic democracy. operating a product of economic activities into the economy, and walked with the principle of mutual assistance.*

<https://lombokutarakab.bps.go.id>

**ULASAN**

**DESCRIPTION**

Koperasi di Kabupaten Lombok Utara pada tahun 2022 berjumlah 176 koperasi, diantaranya terdapat 134 koperasi aktif.

Pada tahun 2022, koperasi di Kabupaten Lombok Utara terdiri dari 140 koperasi lainnya, 10 Koperasi Pegawai Republik Indonesia (KPRI), 4 Koperasi Unit Desa (KUD), 3 Koperasi Karyawan (KOPKAR) serta 3 Koperasi Pasar.

*There are 176 cooperatives in Lombok Utara Regency in 2022, including 134 active cooperatives.*

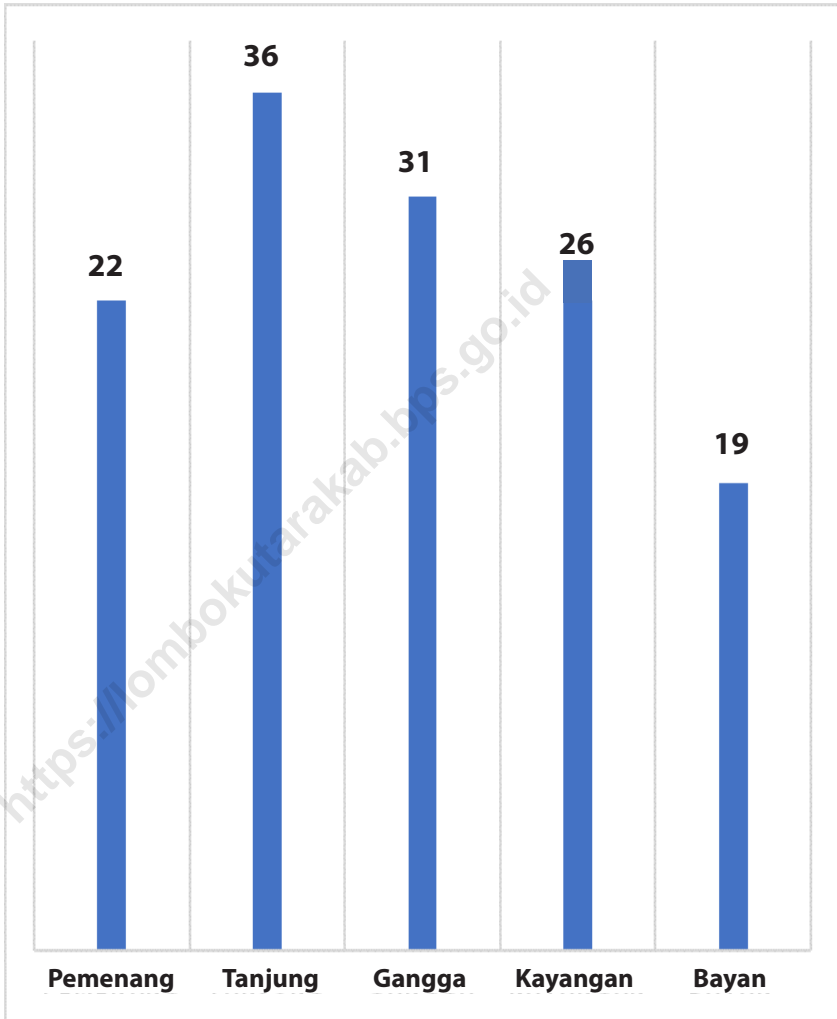
*In 2022, cooperatives in Lombok Utara Regency consisted of 140 other cooperatives, 10 Republic of Indonesia Employee Cooperatives (KPRI), 4 Village Unit Cooperatives (KUD), 3 Employee Cooperatives (KOPKAR) and 3 Market Cooperatives.*

<https://lombokutarakab.bps.go.id>



Gambar  
Figures 9.1

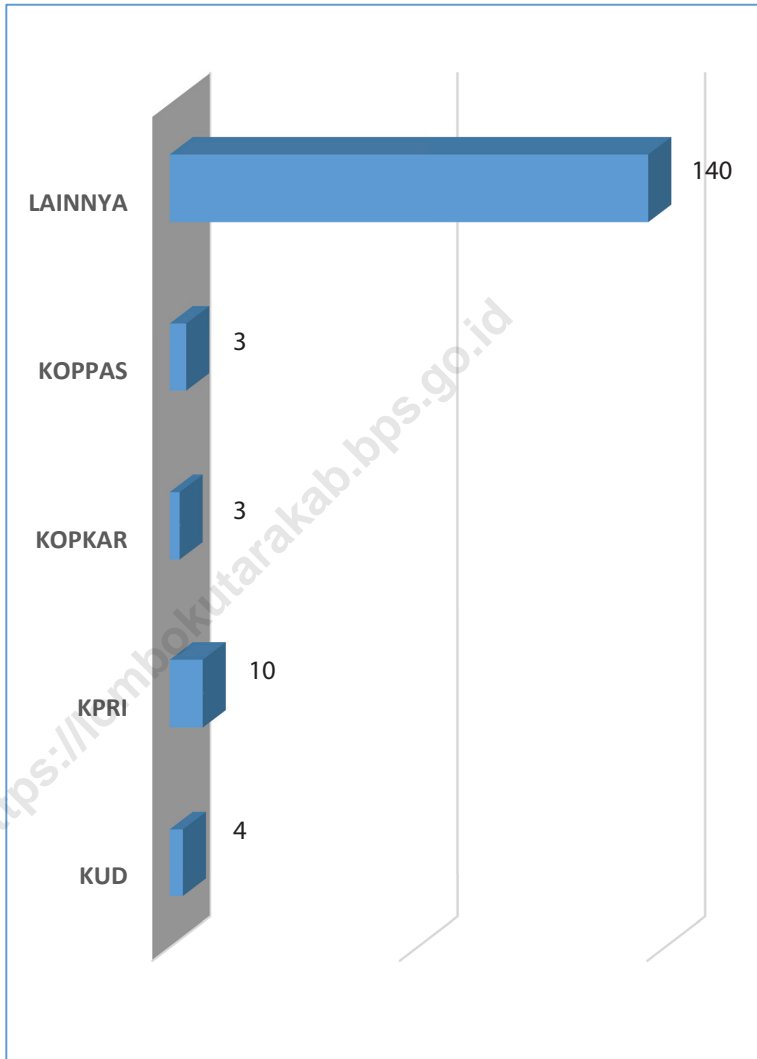
**Jumlah Koperasi Aktif, 2022**  
**Number of Cooperative, 2022**



Sumber/Source : Dinas Koperasi dan UKM, Perindustrian, dan Perdagangan Kabupaten Lombok Utara/ Cooperation, Trade and Industry Office of Lombok Utara Regency

Gambar  
Figures 9.2

**Jumlah Koperasi Menurut Jenis Koperasi, 2022**  
**Number of Cooperative by Kind of Cooperative, 2022**



Sumber/Source : Dinas Koperasi dan UKM, Perindustrian, dan Perdagangan Kabupaten Lombok Utara/ Cooperation, Trade and Industry Office of Lombok Utara Regency

Tabel  
Table 9.1.

**Jumlah Koperasi Aktif Menurut Kecamatan di Kabupaten Lombok Utara, 2020-2022**  
***Number of Active Cooperative by Subdistrict in Lombok Utara Regency, 2020-2022***

Kecamatan Subdistrict	2020	2021	2022
(1)	(2)	(3)	(4)
PEMENANG	22	25	22
TANJUNG	31	33	36
GANGGA	29	29	31
KAYANGAN	25	25	26
BAYAN	18	18	19
<b>LOMBOK UTARA</b>	<b>125</b>	<b>130</b>	<b>134</b>

Catatan/Note:

...

Sumber/Source: Dinas Koperasi dan UKM, Perindustrian, dan Perdagangan Kabupaten Lombok Utara/ Cooperation, Trade and Industry Office of Lombok Utara Regency

Tabel  
Table 9.2

**Jumlah Koperasi Menurut Jenis Koperasi dan Kecamatan di Kabupaten Lombok Utara, 2022**  
**Number of Cooperative by Kind of Cooperative and Subdistrict in Lombok Utara Regency, 2022**

Kecamatan Subdistrict	Jenis Koperasi/ Kind of Cooperative					Jumlah Total
	KUD	KPRI	KOPKAR	KOPPAS	Lainnya Other	
(1)	(2)	(3)	(4)	(5)	(6)	(7)
PEMENANG	0	1	2	1	23	26
TANJUNG	1	5	1	2	40	49
GANGGA	1	3	0	0	36	40
KAYANGAN	1	0	0	0	29	30
BAYAN	1	1	0	0	30	31
<b>LOMBOK UTARA</b>	<b>4</b>	<b>10</b>	<b>3</b>	<b>3</b>	<b>156</b>	<b>176</b>

Catatan/Note:

...

Sumber/Source:

Dinas Koperasi dan UKM, Perindustrian, dan Perdagangan Kabupaten Lombok Utara/ Cooperation, Trade and Industry Office of Lombok Utara Regency

10

# PENGELUARAN *penduduk*



## Persentase Pengeluaran Makanan

59%

2020

60%

2021

65%

2022



**PENJELASAN TEKNIS**

1. Pengeluaran rata-rata per kapita adalah biaya yang dikeluarkan untuk konsumsi semua anggota rumah tangga selama sebulan baik yang berasal dari pembelian, pemberian maupun produksi sendiri dibagi dengan banyaknya anggota rumah tangga dalam rumah tangga tersebut.

**TECHNICAL NOTES**

1. *Per capita Average Expenditure is the cost spent for all household members consumption during the month, whether from purchasing, giving or own production, divided by the number of household members in the household.*

<https://lombokutarakab.bps.go.id>

**ULASAN**

Pada tahun 2022 persentase pengeluaran makanan terhadap seluruh pengeluaran di Kabupaten Lombok Utara sebesar 64,86 persen. Terjadi peningkatan secara konstan pada 2 tahun terakhir, dimana pada tahun 2022 meningkat 5,15 persen dari 2021.

Untuk komoditas kelompok barang bukan makanan di Kabupaten Lombok Utara, penyumbang kontribusi terbesar adalah perumahan dan fasilitas rumah tangga.

Penduduk Lombok Utara sebagian besar memiliki pengeluaran perkapita sebulan sebesar 500.000 hingga 749.999 pada tahun 2022.

**DESCRIPTION**

*The percentage spent on food of Lombok Utara Regency was around 64,86 percent in 2022. There has been a constant increase in the last 2 years, where in 2022 it has increased by 5.15 percent from 2021.*

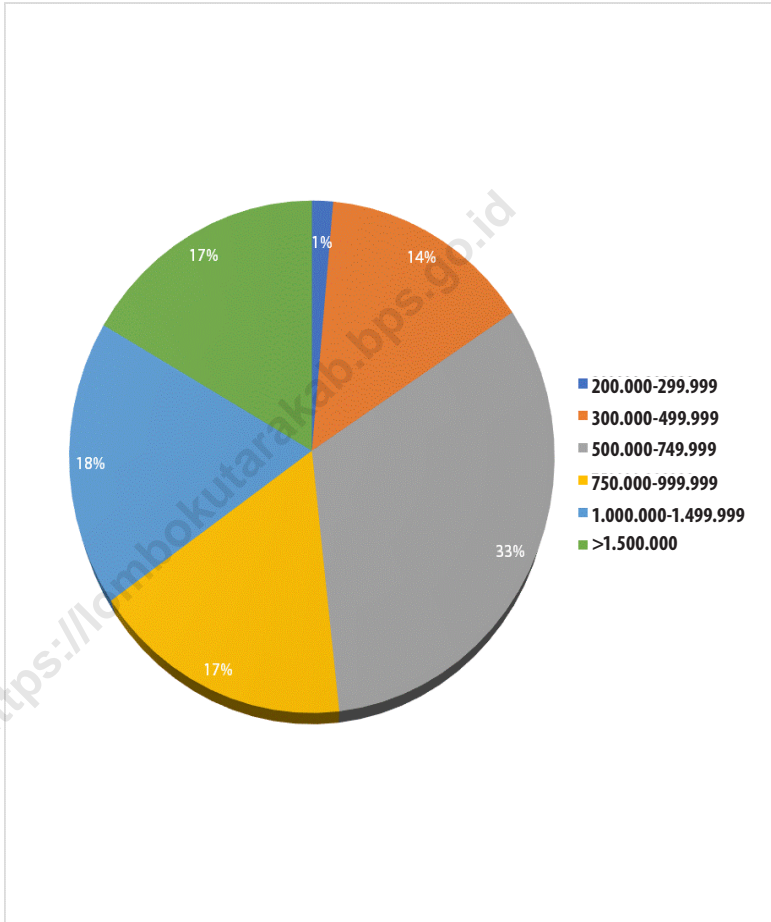
*For non-food commodities group items, the largest contributor is housing and household facilities.*

*North Lombok residents mostly have a monthly per capita expenditure of 500,000 to 749,999 in 2022.*



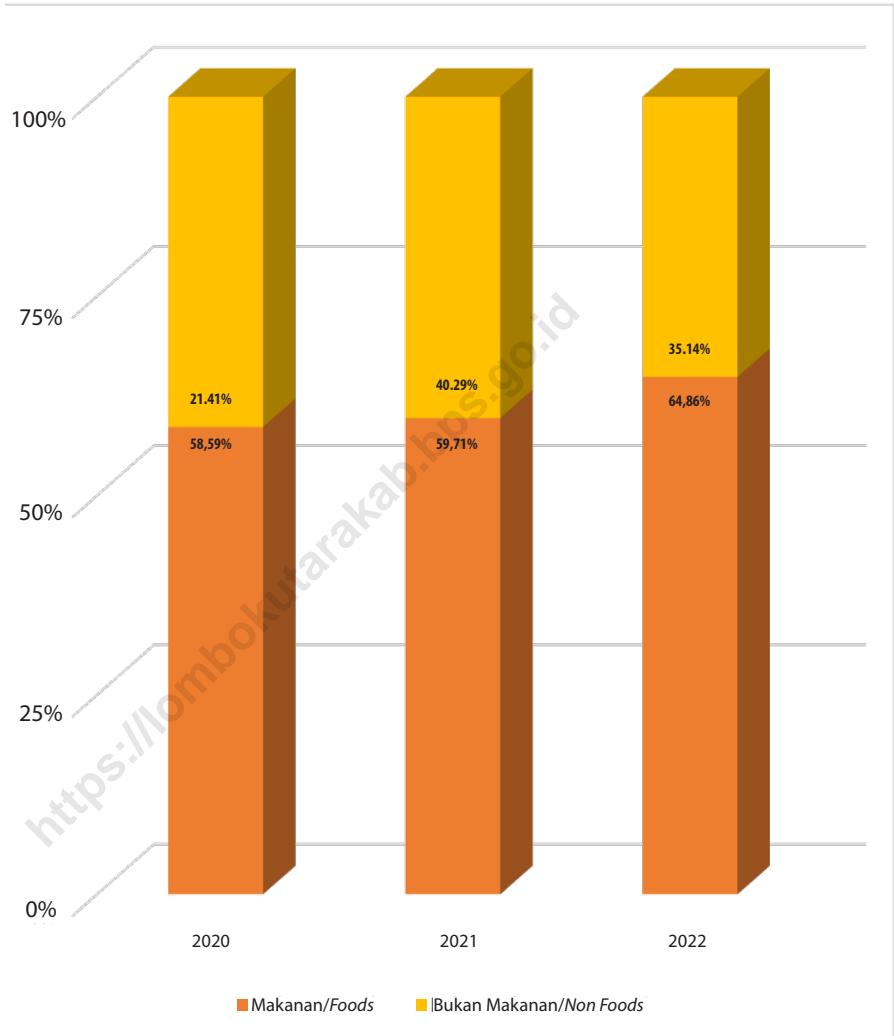
Gambar 10.1  
Figures

**Persentase Penduduk Menurut Golongan Pengeluaran Per Kapita Sebulan di Kabupaten Lombok Utara, 2022**  
*Percentage of Population by Per Capita Spending Group a Month in Lombok Utara Regency, 2022*



Sumber/Source: Badan Pusat Statistik Kabupaten Lombok Utara/ BPS – Statistics of Lombok Utara Regency

Gambar 10.2 **Persentase Pengeluaran per Kapita Sebulan, 2020-2022**  
Figures **Percentage of Monthly Expenditure per Capita, 2020-2022**



Sumber/Source: Badan Pusat Statistik Kabupaten Lombok Utara/ BPS – Statistics of Lombok Utara Regency

Tabel  
Table 10.1

**Rata-rata Pengeluaran per Kapita Sebulan Menurut Kelompok Komoditas (rupiah) di Kabupaten Lombok Utara, 2020-2022**  
**Monthly Average Expenditure per Capita by Commodity Group (rupiahs) in Lombok Utara Regency 2020-2022**

Kelompok Komoditas/Commodity Group	2020	2021	2022
(1)	(2)	(3)	(4)
<b>Makanan/Food</b>			
Padi-padian/Cereals	74 419	72 012	94 278
Umbi-umbian/Tubers	4 487	5 651	8 451
Ikan/udang/cumi/kerang/Fish/shrimp/common squid/shells	42 548	41 540	65 309
Daging/Meat	32 415	33 623	35 304
Telur dan susu/Eggs and milk	20 996	20 527	22 001
Sayur-sayuran/Vegetables	45 786	57 149	63 164
Kacang-kacangan/Legumes	12 780	13 135	17 304
Buah-buahan/Fruits	48 126	25 362	47 584
Minyak dan kelapa/Oil and coconut	12 820	13 672	23 011
Bahan minuman/Beverage stuffs	15 454	15 874	21 535
Bumbu-bumbuan/Spices	11 012	11 133	13 848
Konsumsi lainnya/Miscellaneous food items	11 007	11 869	13 438
Makanan dan minuman jadi/Prepared food and beverages	169 269	142 644	174 741
Rokok/Cigarettes	51 168	44 744	42 953
<b>Jumlah pengeluaran makanan/Total food expenditure</b>	<b>552 288</b>	<b>508 936</b>	<b>642 920</b>
<b>Bukan makanan/Non-food</b>			
Perumahan dan fasilitas rumah tangga/Housing and household facilities	189 023	176 331	190 504
Aneka komoditas dan jasa/Goods and services	87 857	75 726	75 717
Pakaian, alas kaki, dan tutup kepala/Clothing, footwear, and headgear	25 549	22 567	21 500
Komoditas tahan lama/Durable goods	41 932	34 631	27 965
Pajak, pungutan, dan asuransi/Taxes and insurance	33 961	30 745	28 412
Keperluan pesta dan upacara/kenduri/Parties and ceremonies	11 971	3 388	4 176
<b>Jumlah pengeluaran bukan makanan/Total non-food expenditure</b>	<b>390 292</b>	<b>343 387</b>	<b>348 274</b>
<b>Jumlah/Total</b>	<b>942 580</b>	<b>852 323</b>	<b>991 194</b>

Catatan/Note: ...  
Sumber/Source: BPS, Survei Sosial Ekonomi Nasional (Susenas) Maret/BPS-Statistics Indonesia, National Socioeconomic Survey March

Tabel  
Table 10.2

**Persentase Pengeluaran per Kapita Sebulan Menurut Kelompok Komoditas di Kabupaten Lombok Utara, 2020-2022**  
**Percentage of Monthly Expenditure per Capita by Commodity Group in Lombok Utara Regency, 2020-2022**

Kelompok Komoditas/Commodity Group	2020	2021	2022
(1)	(2)	(3)	(4)
<b>Makanan/Food</b>			
Padi-padian/Cereals	7.90	8,45	9.51
Umbi-umbian/Tubers	0.48	0,66	0.85
Ikan/udang/cumi/kerang/Fish/shrimp/common squid/shells	4.51	4,87	6.59
Daging/Meat	3.44	3,94	3.56
Telur dan susu/Eggs and milk	2.23	2,41	2.22
Sayur-sayuran/Vegetables	4.86	6,71	6.37
Kacang-kacangan/Legumes	1.36	1,54	1.75
Buah-buahan/Fruits	5.11	2,98	4.80
Minyak dan kelapa/Oil and coconut	1.36	1,60	2.32
Bahan minuman/Beverage stuffs	1.64	1,86	2.17
Bumbu-bumbuan/Spices	1.17	1,31	1.40
Konsumsi lainnya/Miscellaneous food items	1.17	1,39	1.36
Makanan dan minuman jadi/Prepared food and beverages	17.96	16,74	17.63
Rokok/Cigarettes	5.43	5,25	4.33
<b>Persentase pengeluaran makanan/Percentage of food expenditure</b>	<b>58.59</b>	<b>59,71</b>	<b>64.86</b>
<b>Bukan makanan/Non-food</b>			
Perumahan dan fasilitas rumah tangga/Housing and household facilities	20.05	20,69	19.22
Aneka komoditas dan jasa/Goods and services	9.32	8,88	7.64
Pakaian, alas kaki, dan tutup kepala/Clothing, footwear, and headgear	2.71	2,65	2.17
Komoditas tahan lama/Durable goods	4.45	4,06	2.82
Pajak, pungutan, dan asuransi/Taxes and insurance	3.60	3,61	2.87
Keperluan pesta dan upacara/kenduri/Parties and ceremonies	1.27	0,40	0.42
<b>Persentase pengeluaran bukan makanan/Percentage of non-food expenditure</b>	<b>41.41</b>	<b>40,29</b>	<b>35.14</b>
<b>Jumlah/Total</b>	<b>100.00</b>	<b>100,00</b>	<b>100.00</b>

Catatan/Note:

...

Sumber/Source:

BPS, Survei Sosial Ekonomi Nasional (Susenas) Maret/BPS-Statistics Indonesia, National Socioeconomic Survey March

Tabel  
Table 10.3

**Persentase Penduduk Menurut Golongan Pengeluaran Per Kapita Sebulan di Kabupaten Lombok Utara, 2020-2022**  
*Percentage of Population by Per Capita Spending Group a Month in Lombok Utara Regency, 2020-2022*

Golongan Pengeluaran Spending Group (Rp)	2020	2021	2022
(1)	(2)	(3)	(4)
< 150 000	0,00	0,00	0,00
150 000–199 999	0,00	0,19	0,00
200 000–299 999	4,53	2,53	1,44
300 000–499 999	20,46	26,91	14,34
500 000–749 999	23,73	24,00	32,46
750 000–999 999	19,32	16,35	16,96
1 000 000–1 499 999	16,96	20,70	18,06
> 1 500 000	15,01	8,42	16,74
<b>Jumlah/Total</b>	<b>100,00</b>	<b>100,00</b>	<b>100,00</b>

Catatan/Note: ...  
Sumber/Source: BPS, Survei Sosial Ekonomi Nasional (Susenas) Maret/BPS-Statistics Indonesia, National Socioeconomic Survey March

<https://lombokutarakab.bps.go.id>

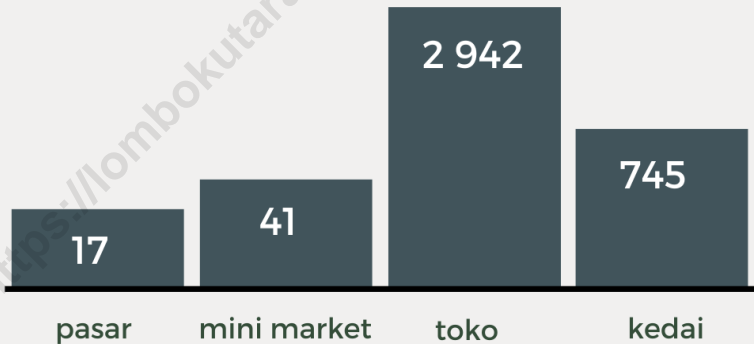
Pada tahun 2021,

sarana perdagangan di Lombok Utara didominasi oleh

**toko/warung kelontong**

dengan persentase **78,92%**

*Sarana Perdagangan di Lombok Utara, 2021*







**PENJELASAN TEKNIS**

1. Pasar terdiri dari pasar bangunan permanen/semi permanen. dan pasar tanpa bangunan.
2. Pasar Bangunan Permanen/ Semi Permanen adalah pasar yang menggunakan bangunan tetap dan memiliki lantai, atap, baik berdinding maupun tidak.
3. Pasar Tanpa Bangunan adalah pasar yang tidak berada dalam bangunan, termasuk pasar terapung.
4. Mini Market adalah tempat usaha yang menjual berbagai jenis barang secara eceran dengan sistem pelayanan mandiri dan semua barang memiliki label harga, dengan luas bangunan kurang dari 400 m<sup>2</sup>.
5. Toko/warung kelontong adalah tempat usaha di bangunan tetap yang menjual barang secara eceran, tidak mempunyai sistem pelayanan mandiri dan dikelola oleh satu penjual.
6. Warung/kedai makanan minuman adalah tempat usaha yang menjual makanan dan minuman siap saji yang dijual di bangunan yang tetap dan tidak mempunyai surat ijin usaha. Pembeli di warung/kedai makanan adalah tidak dikenakan pajak.

**TECHNICAL NOTES**

1. *The market consists of a market for permanent/semi-permanent buildings and market without building.*
2. *Market in the Permanent/Semi Permanent Building is a market that uses the permanent building and have floor, roof, whether it walled or not.*
3. *Market without building is a market that is not in a building, including a floating market.*
4. *Mini Market is a place of business which sellvarious kinds of goods at retail by self-service system and everything has a price tag, with a building area of less than 400 m<sup>2</sup>.*
5. *Shop/Grocery Store is a place of business that sell daily use items at retail, does not has selfservice system, and is managed by a single seller.*
6. *Food and Beverage Store is a place of business that sell prepared food and beverages in the permanent building and does not has a business license. Food and beverage store buyers usually are not taxed.*

**ULASAN**

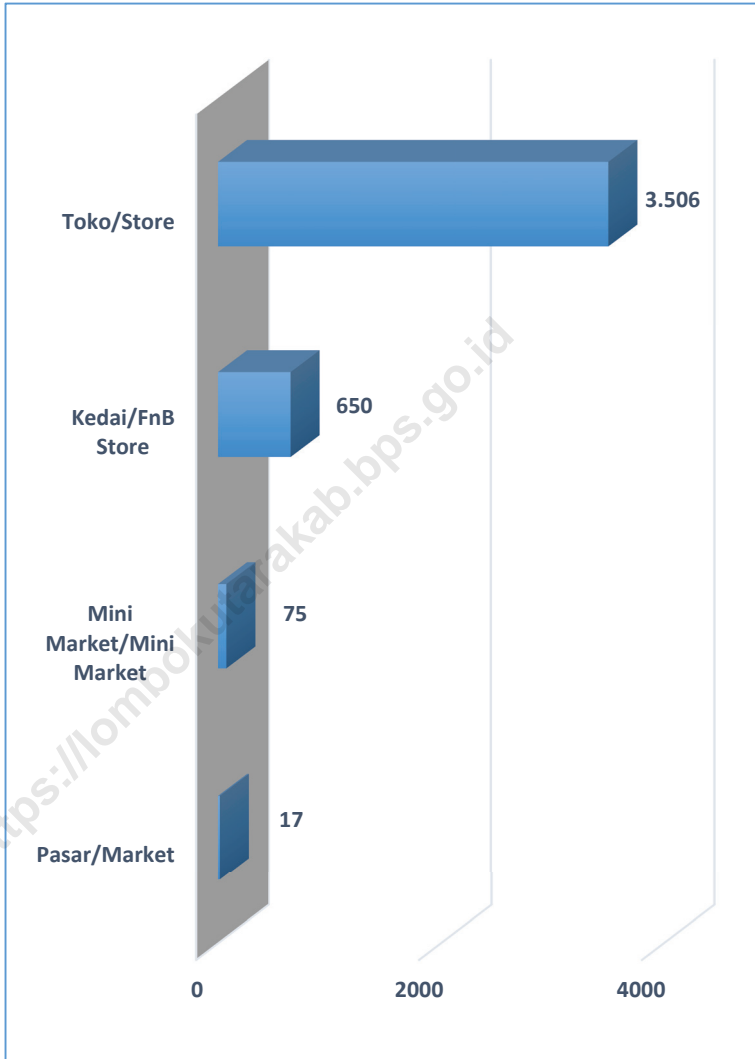
Sarana perdagangan diantaranya adalah pasar, mini market, toko dan kedai makanan dan minuman. Tahun 2021 di Kabupaten Lombok Utara terdapat 17 pasar, 41 minimarket, 2.942 toko dan 745 kedai makanan dan minuman.

**DESCRIPTION**

*Trade facilities include markets, stores/minimarkets, stands and tavern. In 2020 in Lombok Utara Regency there were 17 markets, 75 mini markets, 3 506 stores and 650 food and beverage stores.*

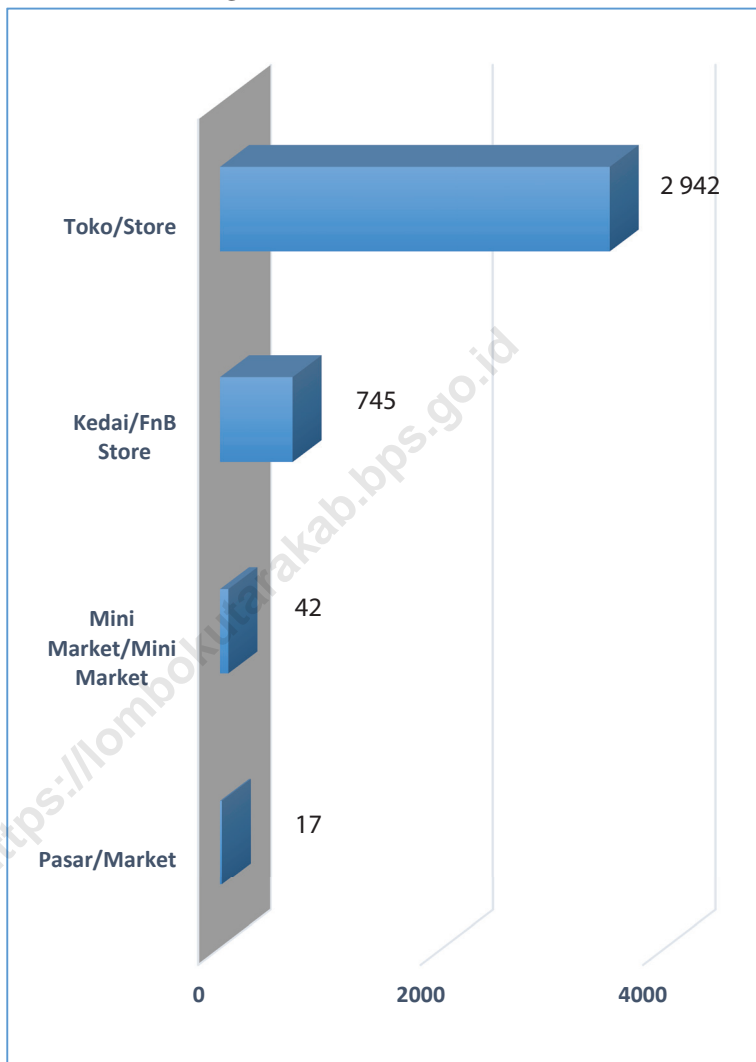
<https://lombokutarakab.bps.go.id>

Gambar 11.1 Sarana Perdagangan, 2020  
 Figures 11.1 Trading Facilities, 2020



Sumber/Source: Dinas Koperasi dan UKM, Perindustrian, dan Perdagangan Kabupaten Lombok Utara/ Cooperation, Trade and Industry Office of Lombok Utara Regency BPS, Pendataan Potensi Desa (Podes)/BPS-Statistics Indonesia, Village Potential Data Collecting

Gambar 11.2 Sarana Perdagangan, 2021  
 Figures 11.2 Trading Facilities, 2021



Sumber/Source: Dinas Koperasi dan UKM, Perindustrian, dan Perdagangan Kabupaten Lombok Utara/ Cooperation, Trade and Industry Office of Lombok Utara Regency BPS, Pendataan Potensi Desa (Podes)/BPS-Statistics Indonesia, Village Potential Data Collecting

Tabel  
Table 11.1

**Jumlah Sarana Perdagangan Menurut Jenisnya di Kabupaten Lombok Utara, 2019–20201**  
**Number of Trading Facilities by Type of Facility in Lombok Utara Regency, 2019–2021**

Jenis Sarana Perdagangan Type of Trading Facilities	2019	2020	2021
(1)	(2)	(3)	(4)
Pasar <sup>1)</sup> Market <sup>1)</sup>	17	17	17
Mini Market <sup>2)</sup> * Mini Market <sup>2)</sup>	57	75	41
Toko/warung kelontong <sup>2)</sup> * Shop/Grocery Store <sup>2)</sup>	2.511	3.506	2.942
Warung/kedai makanan minuman <sup>2)</sup> * Food and Beverage Store <sup>2)</sup>	519	650	745
<b>Jumlah/Total</b>	<b>3.104</b>	<b>4.248</b>	<b>3.728</b>

Catatan/Note:  
Sumber/Source:

\*Data 2021 belum tersedia

1) Dinas Koperasi dan UKM, Perindustrian, dan Perdagangan Kabupaten Lombok Utara/ Cooperation, Trade and Industry Office of Lombok Utara Regency

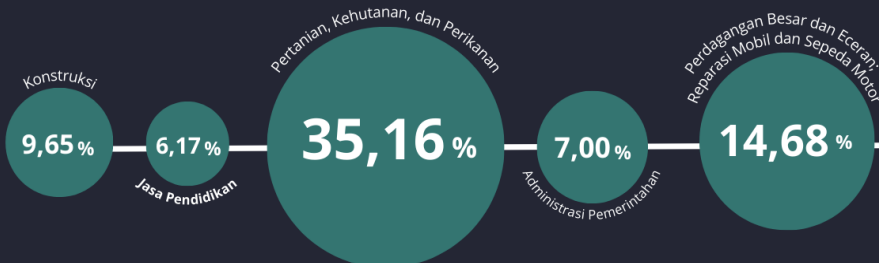
2) BPS, Pendataan Potensi Desa (Podes)/BPS-Statistics Indonesia, Village Potential Data Collecting

<https://lombokutarakab.bps.go.id>

## PDRB Atas Dasar Harga Berlaku

Kabupaten Lombok Utara Tahun 2022 adalah  
**5.050,98 Miliar Rupiah**

### 5 Lapangan Usaha dengan Persentase PDRB terbesar







**PENJELASAN TEKNIS**

1. PDRB pada dasarnya merupakan jumlah nilai tambah yang dihasilkan oleh seluruh unit usaha dalam suatu daerah tertentu, atau merupakan jumlah nilai produk barang dan jasa yang dihasilkan di dalam wilayah domestik untuk selanjutnya digunakan sebagai konsumsi “akhir” masyarakat.
2. Untuk menghitung angka-angka PDRB ada tiga pendekatan yang dapat digunakan, dan dijelaskan berikut ini:
  - a. Pendekatan Produksi, PDRB adalah jumlah nilai tambah atas barang dan jasa yang dihasilkan oleh berbagai unit produksi di wilayah suatu daerah dalam jangka waktu tertentu (biasanya satu tahun).
  - b. Pendekatan Pendapatan, PDRB merupakan jumlah balas jasa yang diterima oleh faktor-faktor produksi yang ikut serta dalam proses produksi di suatu daerah dalam jangka waktu tertentu (biasanya satu tahun).
  - c. Pendekatan Pengeluaran, PDRB adalah semua komponen permintaan akhir yang terdiri dari: (1) pengeluaran konsumsi rumah tangga, (2) pengeluaran konsumsi lembaga nonprofit yang melayani rumah tangga (LNPRT), (3) konsumsi pemerintah, (4) pembentukan modal tetap domestik bruto,

**TECHNICAL NOTES**

1. *GRDP basically is the sum of value added that produced by all unit of production in a region or a total value of final goods and services produced by all unit of economy in domestic region for final consumption purpose.*
2. *There are three approaches used to compile figures of GRDP:*
  - a. *Production Approach, GRDP is the number of value added produced by production units in a part of a region in a specified period of time (usually one year).*
  - b. *Income Approach, GRDP is the number of compensation received by production factors which contribute in production activity in a particular region in a specific period of time (usually oneyear).*
  - c. *Expenditure Approach, GRDP is final demand components which consist of: (1) household consumption expenditure, (2) Non-Profit Institutions Serving Households (NPISHs) consumption expenditure, (3) government expenditure, (4) gross fixed capital formation, (5) changes in inventories, and (6)*

(5) perubahan inventori, dan  
(6) ekspor neto, (ekspor neto merupakan ekspor dikurangi impor).

*net export, (net export is equal to export less import).*

3. PDRB atas dasar harga berlaku (nominal) menunjukkan kemampuan suatu daerah memanfaatkan sumber daya ekonomi.
4. PDRB atas dasar harga konstan (riil) dapat digunakan untuk menunjukkan laju pertumbuhan ekonomi secara keseluruhan atau setiap komponen pengeluaran dari tahun ke tahun.

3. *GRDP at current prices (nominal) shows the ability to spend of economic resources in a region.*
4. *GRDP at constant prices (real) shows economic growth rate as a whole or by expenditure components in series.*

<https://lombokutarakab.bps.go.id>

**ULASAN****DESCRIPTION**

Pembangunan yang dilakukan di segala bidang pada dasarnya adalah untuk membentuk landasan dan struktur ekonomi yang kuat. Keberhasilan pembangunan, khususnya di bidang ekonomi tercermin dari laju pertumbuhan ekonominya.

Produk Domestik Regional Bruto (PDRB) merupakan salah satu indikator ekonomi yang mencerminkan produktivitas perekonomian suatu daerah.

Struktur perekonomian suatu daerah mencerminkan kekuatan dan sekaligus ketergantungan suatu daerah terhadap suatu sektor. Struktur perekonomian Kabupaten Lombok Utara tahun 2022 masih didominasi oleh sektor pertanian yang memiliki peranan 35,16 persen. Sektor industri yang diharapkan menggantikan posisi sektor pertanian untuk menuju proses industrialisasi. Peranan sektor industri baru mencapai sekitar 1,29 persen dari PDRB Kabupaten Lombok Utara

Dampak pandemi COVID-19, laju pertumbuhan ekonomi Kabupaten Lombok Utara pada tahun 2020 mengalami perlambatan sebesar 7,46 persen. Namun pada tahun 2022, terjadi pertambahan pertumbuhan ekonomi sebesar 3,49.

*Development undertaken in all areas is basically to establish a foundation and a strong economic structure. The success of development, especially in the economic sector is reflected by the rate of economic growth.*

*Gross Regional Domestic Product (GRDP) is one of the economic indicators that reflect the productivity of the economy of a region.*

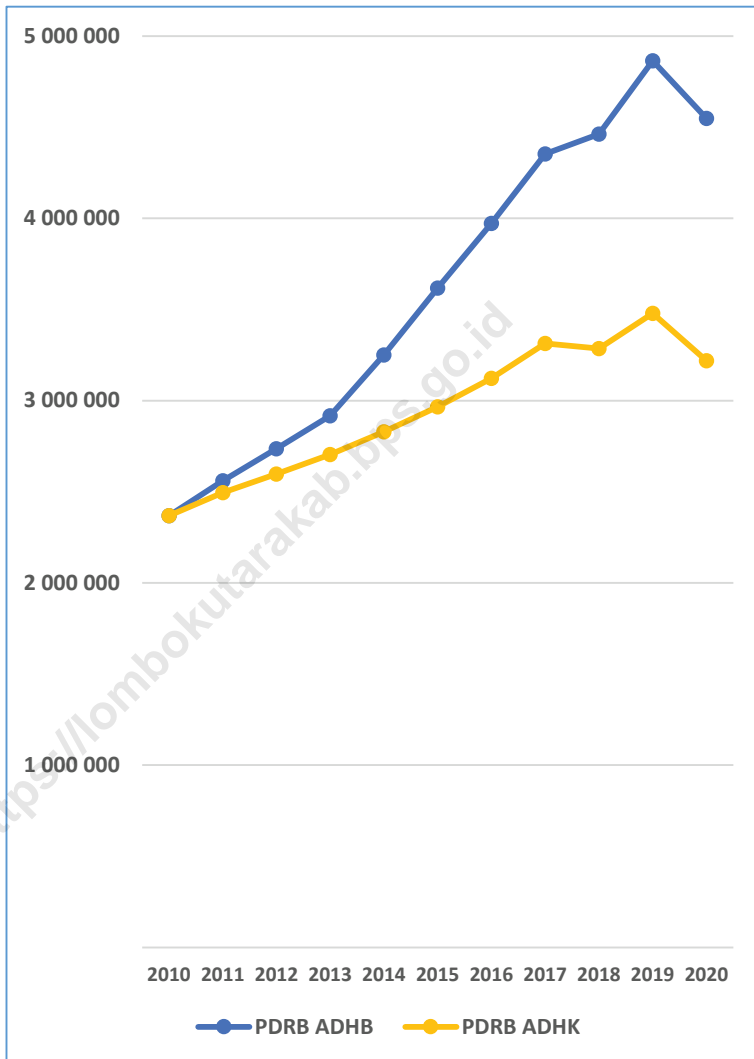
*The economic structure of a region reflects the strength and at the same dependence on one sector of a region. The economic structure of Lombok Utara Regency in 2022 is still dominated by the agricultural sector which has the role of 35,16 percent. The industrial sector is expected to replace the position of agriculture towards for industrialization process, The role of the industrial sector has reached around 1,29 percent of the GRDP of Lombok Utara Regency*

*The impact of pandemic COVID-19, the rate of economic growth in Lombok Utara Regency in 2020 slowed down by 7.46 percent. But in 2022, there will be an increase in economic growth of 3.49.*



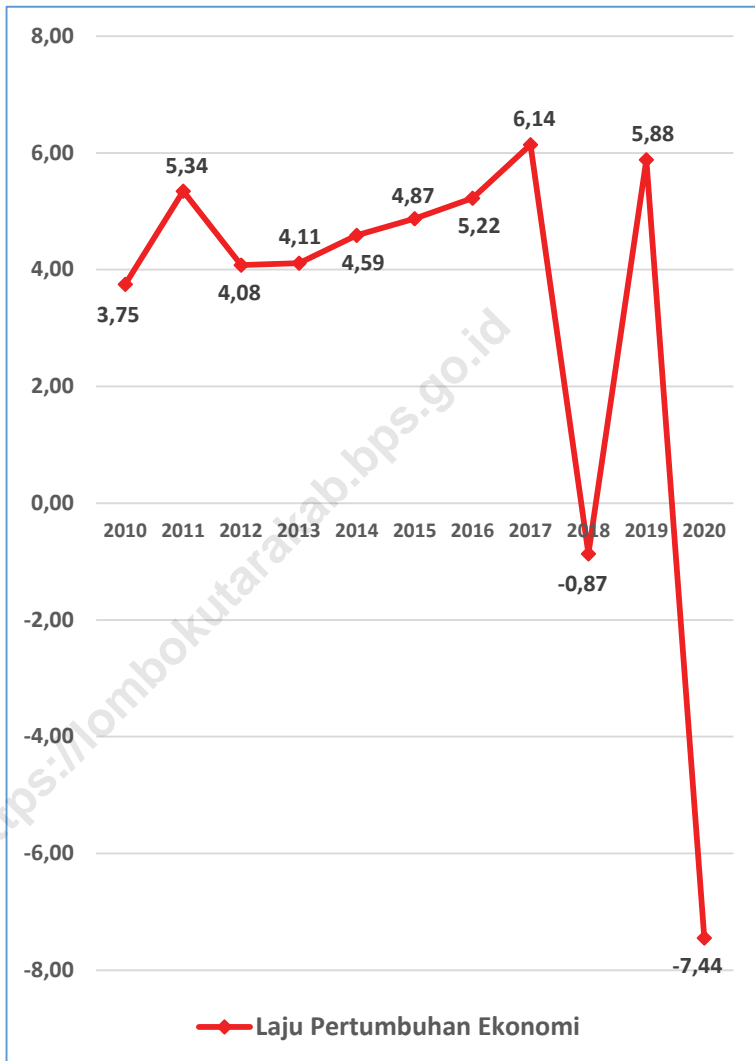
Gambar  
Figures 12.1

**PDRB Kabupaten Lombok Utara (Juta Rp.), 2010 - 2020**  
**GRDP Lombok Utara Regency (Millions Rp.), 2010-2020**



Sumber/Source : Badan Pusat Statistik Kabupaten Lombok Utara/ BPS – Statistics of Lombok Utara Regency

Gambar 12.2 **Pertumbuhan Ekonomi Lombok Utara (%), 2010-2020**  
Figures **Economic Growth of Lombok Utara (%), 2010-2020**



Sumber/Source : Badan Pusat Statistik Kabupaten Lombok Utara/ BPS – Statistics of Lombok Utara Regency

Tabel  
Table 12.1

**Produk Domestik Regional Bruto Atas Dasar Harga Berlaku Menurut Lapangan Usaha (miliar rupiah), 2018–2022**  
**Gross Regional Domestic Product at Current Market Prices by Industry (billion rupiahs), 2018–2022**

Lapangan Usaha/Industry		2018	2019	2020	2021*	2022**
(1)	(2)	(3)	(4)	(5)	(6)	
A	Pertanian, Kehutanan, dan Perikanan/ <i>Agriculture, Forestry, and Fishing</i>	1565,89	1 649,00	1 681,78	1 721,50	1 775,93
B	Pertambangan dan Penggalian/ <i>Mining and Quarrying</i>	165,84	193,38	180,58	188,82	197,26
C	Industri Pengolahan/ <i>Manufacturing</i>	57,96	62,62	60,97	62,29	65,01
D	Pengadaan Listrik dan Gas/ <i>Electricity and Gas</i>	5,36	5,83	6,06	6,44	7,20
E	Pengadaan Air; Pengelolaan Sampah, Limbah, dan Daur Ulang/ <i>Water Supply; Sewerage, Waste Management, and Remediation Activities</i>	5,21	5,60	5,71	5,80	6,91
F	Konstruksi/ <i>Construction</i>	391,80	493,62	413,48	461,44	487,31
G	Perdagangan Besar dan Eceran; Reparasi Mobil dan Sepeda Motor/ <i>Wholesale and Retail Trade; Repair of Motor Vehicles and Motorcycles</i>	634,25	700,25	660,04	678,03	741,27
H	Transportasi dan Pergudangan/ <i>Transportation and Storage</i>	234,01	256,61	184,86	194,16	221,89
I	Penyediaan Akomodasi dan Makan Minum/ <i>Accommodation and Food Service Activities</i>	284,30	293,87	147,83	150,58	215,36
J	Informasi dan Komunikasi/ <i>Information and Communication</i>	80,61	85,45	90,10	94,19	99,00
K	Jasa Keuangan dan Asuransi/ <i>Financial and Insurance Activities</i>	120,20	126,01	124,04	126,04	146,41
L	Real Estat/ <i>Real Estate Activities</i>	182,52	200,17	188,99	192,77	202,60
M,N	Jasa Perusahaan/ <i>Business Activities</i>	10,13	11,12	10,22	10,24	11,56

Lanjutan Tabel/*Continued Table* 12.1

Lapangan Usaha/ <i>Industry</i>		2018	2019	2020	2021*	2022**
(1)		(2)	(3)	(4)	(5)	(6)
0	Administrasi Pemerintahan, Pertahanan, dan Jaminan Sosial Wajib/ <i>Public Administration and Defence; Compulsory Social Security</i>	296,65	311,92	326,65	337,15	353,37
P	Jasa Pendidikan/ <i>Education</i>	255,02	278,08	284,29	294,93	311,52
Q	Jasa Kesehatan dan Kegiatan Sosial/ <i>Human Health and Social Work Activities</i>	78,36	85,26	84,03	88,47	91,14
R,S,T,U	Jasa Lainnya/ <i>Other Services Activities</i>	93,79	103,85	99,21	102,55	117,24
<b>Produk Domestik Regional Bruto/ Gross Regional Domestic Product</b>		<b>4461,90</b>	<b>4 862,65</b>	<b>4 548,85</b>	<b>4 715,40</b>	<b>5 050,98</b>

Catatan/Note :  
Sumber/Source :

Data 2021 : Angka Sementara/*Preliminary figures*; Data 2022 : Angka Sangat Sementara/*Very Preliminary figures*  
BPS, berbagai sensus, survei dan sumber lain/*BPS-Statistics Indonesia, various census, survey, and other sources*



Tabel  
Table 12.2

**Produk Domestik Regional Bruto Atas Dasar Harga Konstan 2010 Menurut Lapangan Usaha (miliar rupiah), 2018–2022**  
**Gross Regional Domestic Product at 2010 Constant Market Prices by Industry (billion rupiahs), 2018–2022**

Lapangan Usaha/Industry		2018	2019	2020	2021*	2022**
(1)	(2)	(3)	(4)	(5)	(6)	
A	Pertanian, Kehutanan, dan Perikanan/ <i>Agriculture, Forestry, and Fishing</i>	1 157,68	1 184,96	1 187,13	1 192,44	1 203,46
B	Pertambangan dan Penggalian/ <i>Mining and Quarrying</i>	131,58	144,73	133,35	135,02	135,48
C	Industri Pengolahan/ <i>Manufacturing</i>	49,29	51,83	50,09	50,65	51,44
D	Pengadaan Listrik dan Gas/ <i>Electricity and Gas</i>	4,10	4,62	4,92	5,29	5,85
E	Pengadaan Air; Pengelolaan Sampah, Limbah, dan Daur Ulang/ <i>Water Supply; Sewerage, Waste Management, and Remediation Activities</i>	3,75	4,03	4,07	4,09	4,62
F	Konstruksi/ <i>Construction</i>	309,96	368,71	305,75	323,32	324,42
G	Perdagangan Besar dan Eceran; Reparasi Mobil dan Sepeda Motor/ <i>Wholesale and Retail Trade; Repair of Motor Vehicles and Motorcycles</i>	459,01	488,02	456,57	461,49	477,35
H	Transportasi dan Pergudangan/ <i>Transportation and Storage</i>	181,57	193,69	135,47	136,74	151,44
I	Penyediaan Akomodasi dan Makan Minum/ <i>Accommodation and Food Service Activities</i>	168,65	173,20	88,71	89,09	120,16
J	Informasi dan Komunikasi/ <i>Information and Communication</i>	75,01	78,30	81,83	85,13	87,85
K	Jasa Keuangan dan Asuransi/ <i>Financial and Insurance Activities</i>	87,82	90,21	88,40	87,97	97,01
L	Real Estat/ <i>Real Estate Activities</i>	131,15	140,48	132,47	133,82	138,01
M,N	Jasa Perusahaan/ <i>Business Activities</i>	7,65	8,15	7,47	7,48	8,11

Lanjutan Tabel/*Continued Table 12.2*

Lapangan Usaha/ <i>Industry</i>		2018	2019	2020	2021*	2022**
(1)	(2)	(3)	(4)	(5)	(6)	
O	Administrasi Pemerintahan, Pertahanan, dan Jaminan Sosial Wajib/ <i>Public Administration and Defence; Compulsory Social Security</i>	191,46	199,34	202,02	204,37	209,31
P	Jasa Pendidikan/ <i>Education</i>	189,02	201,39	201,61	204,31	210,78
Q	Jasa Kesehatan dan Kegiatan Sosial/ <i>Human Health and Social Work Activities</i>	63,10	66,58	64,17	66,49	67,58
R,S,T,U	Jasa Lainnya/ <i>Other Services Activities</i>	73,87	78,90	73,73	74,45	83,17
<b>Produk Domestik Regional Bruto/ Gross Regional Domestic Product</b>		<b>3 284,66</b>	<b>3 477,13</b>	<b>3 217,77</b>	<b>3 262,16</b>	<b>3 376,02</b>

Catatan/Note : Data 2021 : Angka Sementara/*Preliminary figures*; Data 2022 : Angka Sangat Sementara/*Very Preliminary figures*  
 Sumber/Source: BPS, berbagai sensus, survei dan sumber lain/*BPS-Statistics Indonesia, various census, survey, and other sources*

Tabel  
Table 12.3

**Distribusi Persentase Produk Domestik Regional Bruto Atas Dasar Harga Berlaku Menurut Lapangan Usaha di Kabupaten Lombok Utara, 2018–2022**  
**Percentage Distribution of Gross Regional Domestic Product at Current Market Prices by Industry in Lombok Utara Regency, 2018–2022**

Lapangan Usaha/Industry		2018	2019	2020	2021*	2022**
(1)	(2)	(3)	(4)	(5)	(6)	
A	Pertanian, Kehutanan, dan Perikanan/ <i>Agriculture, Forestry, and Fishing</i>	35,09	33,91	36,96	36,51	35,16
B	Pertambangan dan Penggalian/ <i>Mining and Quarrying</i>	3,72	3,98	3,97	4,00	3,91
C	Industri Pengolahan/ <i>Manufacturing</i>	1,30	1,29	1,34	1,32	1,29
D	Pengadaan Listrik dan Gas/ <i>Electricity and Gas</i>	0,12	0,12	0,13	0,14	0,14
E	Pengadaan Air; Pengelolaan Sampah, Limbah, dan Daur Ulang/ <i>Water Supply; Sewerage, Waste Management, and Remediation Activities</i>	0,12	0,12	0,13	0,12	0,14
F	Konstruksi/ <i>Construction</i>	8,78	10,15	9,09	9,79	9,65
G	Perdagangan Besar dan Eceran; Reparasi Mobil dan Sepeda Motor/ <i>Wholesale and Retail Trade; Repair of Motor Vehicles and Motorcycles</i>	14,21	14,40	14,51	14,38	14,68
H	Transportasi dan Pergudangan/ <i>Transportation and Storage</i>	5,24	5,28	4,07	4,12	4,39
I	Penyediaan Akomodasi dan Makan Minum/ <i>Accommodation and Food Service Activities</i>	6,37	6,04	3,25	3,19	4,26
J	Informasi dan Komunikasi/ <i>Information and Communication</i>	1,81	1,76	1,98	2,00	1,96
K	Jasa Keuangan dan Asuransi/ <i>Financial and Insurance Activities</i>	2,69	2,59	2,73	2,67	2,90
L	Real Estat/ <i>Real Estate Activities</i>	4,09	4,12	4,15	4,09	4,01
M,N	Jasa Perusahaan/ <i>Business Activities</i>	0,23	0,23	0,22	0,22	0,23

Lanjutan Tabel/*Continued Table* 12.3

Lapangan Usaha/ <i>Industry</i>		2018	2019	2020	2021*	2022**
(1)		(2)	(3)	(4)	(5)	(6)
O	Administrasi Pemerintahan, Pertahanan, dan Jaminan Sosial Wajib/ <i>Public Administration and Defence; Compulsory Social Security</i>	6,65	6,41	7,19	7,15	7,00
P	Jasa Pendidikan/ <i>Education</i>	5,72	5,72	6,25	6,25	6,17
Q	Jasa Kesehatan dan Kegiatan Sosial/ <i>Human Health and Social Work Activities</i>	1,76	1,75	1,85	1,88	1,80
R,S,T,U	Jasa Lainnya/ <i>Other Services Activities</i>	2,10	2,14	2,18	2,17	2,32
<b>Produk Domestik Regional Bruto/ Gross Regional Domestic Product</b>		<b>100,00</b>	<b>100,00</b>	<b>100,00</b>	<b>100,00</b>	<b>100,00</b>

Catatan/Note : Data 2021 : Angka Sementara/*Preliminary figures*; Data 2022 : Angka Sangat Sementara/*Very Preliminary figures*  
 Sumber/Source: BPS, berbagai sensus, survei dan sumber lain/*BPS-Statistics Indonesia, various census, survey, and other sources*

Tabel  
Table 12.4

**Laju Pertumbuhan Produk Domestik Regional Bruto Atas Dasar Harga Konstan 2010 Menurut Lapangan Usaha (persen), 2018–2022**  
**Growth Rate of Gross Regional Domestic Product at 2010 Constant Market Prices by Industry (percent), 2018–2022**

Lapangan Usaha/Industry		2018	2019	2020	2021*	2022**
(1)	(2)	(3)	(4)	(5)	(6)	
A	Pertanian, Kehutanan, dan Perikanan/ <i>Agriculture, Forestry, and Fishing</i>	0,96	2,36	0,18	0,45	0,92
B	Pertambangan dan Penggalian/ <i>Mining and Quarrying</i>	-1,04	9,99	-7,86	1,25	0,35
C	Industri Pengolahan/ <i>Manufacturing</i>	-3,20	5,16	-3,36	1,12	1,55
D	Pengadaan Listrik dan Gas/ <i>Electricity and Gas</i>	0,26	12,56	6,57	7,39	10,58
E	Pengadaan Air; Pengelolaan Sampah, Limbah, dan Daur Ulang/ <i>Water Supply; Sewerage, Waste Management, and Remediation Activities</i>	-11,23	7,40	1,09	0,51	12,98
F	Konstruksi/ <i>Construction</i>	-1,99	18,96	-17,08	5,75	0,34
G	Perdagangan Besar dan Eceran; Reparasi Mobil dan Sepeda Motor/ <i>Wholesale and Retail Trade; Repair of Motor Vehicles and Motorcycles</i>	-0,63	6,32	-6,45	1,08	3,43
H	Transportasi dan Pergudangan/ <i>Transportation and Storage</i>	-2,56	6,67	-30,06	0,94	10,75
I	Penyediaan Akomodasi dan Makan Minum/ <i>Accommodation and Food Service Activities</i>	-14,60	2,70	-48,78	0,42	34,87
J	Informasi dan Komunikasi/ <i>Information and Communication</i>	4,72	4,39	4,52	4,02	3,20
K	Jasa Keuangan dan Asuransi/ <i>Financial and Insurance Activities</i>	3,35	2,72	-2,01	-0,49	10,28
L	Real Estat/ <i>Real Estate Activities</i>	-5,22	7,11	-5,70	1,02	3,13
M,N	Jasa Perusahaan/ <i>Business Activities</i>	-9,13	6,45	-8,27	0,11	8,41

Lanjutan Tabel/*Continued Table* 12.4

Lapangan Usaha/ <i>Industry</i>		2018	2019	2020	2021*	2022**
(1)		(2)	(3)	(4)	(5)	(6)
O	Administrasi Pemerintahan, Pertahanan, dan Jaminan Sosial Wajib/ <i>Public Administration and Defence; Compulsory Social Security</i>	0,95	4,12	1,34	1,16	2,41
P	Jasa Pendidikan/ <i>Education</i>	3,29	6,55	0,11	1,34	3,16
Q	Jasa Kesehatan dan Kegiatan Sosial/ <i>Human Health and Social Work Activities</i>	8,91	5,52	-3,63	3,63	1,63
R,S,T,U	Jasa Lainnya/ <i>Other Services Activities</i>	-5,89	6,81	-6,54	0,98	11,70
<b>Produk Domestik Regional Bruto/ Gross Regional Domestic Product</b>		<b>-0,87</b>	<b>5,86</b>	<b>-7,46</b>	<b>1,38</b>	<b>3,49</b>

Catatan/Note : Data 2021 : Angka Sementara/*Preliminary figures*; Data 2022 : Angka Sangat Sementara/*Very Preliminary figures*  
 Sumber/Source: BPS, berbagai sensus, survei dan sumber lain/*BPS-Statistics Indonesia, various census, survey, and other sources*

Tabel  
Table 12.5**Indeks Harga Implisit Produk Domestik Regional Bruto Seri 2010 Menurut Lapangan Usaha (Juta Rupiah), 2020-2022****Gross Regional Domestic Product Implicit Price Index 2010 Series by Industry (Million Rupiah), 2020-2022**

Lapangan Usaha/Industry		2020	2021*	2022**
(1)		(4)	(5)	(6)
A	Pertanian, Kehutanan, dan Perikanan/ <i>Agriculture, Forestry, and Fishing</i>	143,46	146,49	150,89
B	Pertambangan dan Penggalian/ <i>Mining and Quarrying</i>	134,54	138,95	144,66
C	Industri Pengolahan/ <i>Manufacturing</i>	123,80	126,41	130,58
D	Pengadaan Listrik dan Gas/ <i>Electricity and Gas</i>	117,90	116,58	117,81
E	Pengadaan Air; Pengelolaan Sampah, Limbah, dan Daur Ulang/ <i>Water Supply; Sewerage, Waste Management, and Remediation Activities</i>	147,02	148,51	156,78
F	Konstruksi/ <i>Construction</i>	135,75	143,26	150,77
G	Perdagangan Besar dan Eceran; Reparasi Mobil dan Sepeda Motor/ <i>Wholesale and Retail Trade; Repair of Motor Vehicles and Motorcycles</i>	146,76	149,16	157,72
H	Transportasi dan Pergudangan/ <i>Transportation and Storage</i>	141,01	146,93	151,23
I	Penyediaan Akomodasi dan Makan Minum/ <i>Accommodation and Food Service Activities</i>	167,32	169,95	179,40
J	Informasi dan Komunikasi/ <i>Information and Communication</i>	110,69	111,23	113,29
K	Jasa Keuangan dan Asuransi/ <i>Financial and Insurance Activities</i>	146,26	153,99	169,24
L	Real Estat/ <i>Real Estate Activities</i>	147,67	149,09	151,95
M,N	Jasa Perusahaan/ <i>Business Activities</i>	141,34	141,42	147,18

Lanjutan Tabel/*Continued Table 12.5*

Lapangan Usaha/ <i>Industry</i>		2020	2021*	2022**
	(1)	(4)	(5)	(6)
0	Administrasi Pemerintahan, Pertahanan, dan Jaminan Sosial Wajib/ <i>Public Administration and Defence; Compulsory Social Security</i>	174,18	177,36	181,51
P	Jasa Pendidikan/ <i>Education</i>	149,57	153,11	156,77
Q	Jasa Kesehatan dan Kegiatan Sosial/ <i>Human Health and Social Work Activities</i>	131,03	133,13	134,94
R,S,T,U	Jasa Lainnya/ <i>Other Services Activities</i>	133,89	137,06	140,28
<b>Produk Domestik Regional Bruto/ Gross Regional Domestic Product</b>		<b>142,83</b>	<b>146,47</b>	<b>152,39</b>

Catatan/Note : Data 2021 : Angka Sementara/*Preliminary figures*; Data 2022 : Angka Sangat Sementara/ *Very Preliminary figures*  
 Sumber/Source: BPS, berbagai sensus, survei dan sumber lain/*BPS-Statistics Indonesia, various census, survey, and other sources*



Tabel  
Table 12.6

**Laju Implisit Produk Domestik Regional Bruto Seri 2010 Menurut Lapangan Usaha (Persen), 2020-2022**  
**Implicit Rate of Gross Regional Domestic Product at 2010 Series Prices by Industry (Percent), 2020-2022**

Lapangan Usaha/Industry		2020	2021*	2022**
(1)		(4)	(5)	(6)
A	Pertanian, Kehutanan, dan Perikanan/ <i>Agriculture, Forestry, and Fishing</i>	1,84	2,11	3,01
B	Pertambangan dan Penggalian/ <i>Mining and Quarrying</i>	-2,11	3,28	4,11
C	Industri Pengolahan/ <i>Manufacturing</i>	1,00	2,11	3,29
D	Pengadaan Listrik dan Gas/ <i>Electricity and Gas</i>	-2,37	-1,12	1,06
E	Pengadaan Air; Pengelolaan Sampah, Limbah, dan Daur Ulang/ <i>Water Supply; Sewerage, Waste Management, and Remediation Activities</i>	0,82	1,01	5,57
F	Konstruksi/ <i>Construction</i>	1,01	5,53	5,25
G	Perdagangan Besar dan Eceran; Reparasi Mobil dan Sepeda Motor/ <i>Wholesale and Retail Trade; Repair of Motor Vehicles and Motorcycles</i>	0,68	1,63	5,74
H	Transportasi dan Pergudangan/ <i>Transportation and Storage</i>	-3,61	4,20	2,93
I	Penyediaan Akomodasi dan Makan Minum/ <i>Accommodation and Food Service Activities</i>	-1,95	1,57	5,56
J	Informasi dan Komunikasi/ <i>Information and Communication</i>	0,89	0,49	1,85
K	Jasa Keuangan dan Asuransi/ <i>Financial and Insurance Activities</i>	0,28	5,29	9,91
L	Real Estat/ <i>Real Estate Activities</i>	0,13	0,97	1,92
M,N	Jasa Perusahaan/ <i>Business Activities</i>	0,26	0,06	4,08

Lanjutan Tabel/*Continued Table 12.6*

Lapangan Usaha/ <i>Industry</i>		2020	2021*	2022**
(1)	(4)	(5)	(6)	
0	Administrasi Pemerintahan, Pertahanan, dan Jaminan Sosial Wajib/ <i>Public Administration and Defence; Compulsory Social Security</i>	3,54	1,83	2,34
P	Jasa Pendidikan/ <i>Education</i>	2,12	2,37	2,39
Q	Jasa Kesehatan dan Kegiatan Sosial/ <i>Human Health and Social Work Activities</i>	2,27	1,60	1,36
R,S,T,U	Jasa Lainnya/ <i>Other Services Activities</i>	2,22	2,37	2,35
<b>Produk Domestik Regional Bruto/ Gross Regional Domestic Product</b>		<b>1,19</b>	<b>2,55</b>	<b>4,04</b>

Catatan/Note : Data 2021 : Angka Sementara/*Preliminary figures*; Data 2022 : Angka Sangat Sementara/*Very Preliminary figures*  
 Sumber/Source: BPS, berbagai sensus, survei dan sumber lain/*BPS-Statistics Indonesia, various census, survey, and other sources*

Tabel  
Table 12.7

**Produk Domestik Regional Bruto Atas Dasar Harga Berlaku Menurut Jenis Pengeluaran di Kabupaten Lombok Utara (miliar rupiah), 2018-2022**  
**Gross Regional Domestic Product at Current Market Prices by Type of Expenditure in Lombok Utara Regency (billion rupiahs), 2018-2022**

Jenis Pengeluaran Type of Expenditure	2018	2019	2020	2021*	2022**
(1)	(2)	(3)	(4)	(5)	(6)
Pengeluaran Konsumsi Rumah Tangga Household Consumption Expenditure	3 450,73	3 644,91	4 504,77	3 599,27	3 874,27
Pengeluaran Konsumsi LNPRT NPISH Consumption Expenditure	60,96	63,72	64,83	66,10	72,88
Pengeluaran Konsumsi Pemerintah Government Consumption Expenditure	1 241,34	1 296,71	1 311,82	1 377,69	1 378,28
Pembentukan Modal Tetap Bruto Gross Fixed Capital Formation	1 606,99	1 927,22	1 791,42	1 900,24	1 993,53
Perubahan Inventori Changes in Inventories	15,61	15,20	14,51	14,37	15,84
Net Ekspor Barang dan Jasa Net Exports of Goods and Services	-1 913,68	-2 079,92	-2 138,50	-2 197,77	-2 283,82
<b>Produk Domestik Regional Bruto/ Gross Regional Domestic Product</b>	<b>4 461,97</b>	<b>4 867,85</b>	<b>4 548,85</b>	<b>4 719,89</b>	<b>5 050,98</b>

Catatan/Note : Data 2021 : Angka Sementara/Preliminary figures; Data 2022 : Angka Sangat Sementara/ Very Preliminary figures  
 Sumber/Sources: BPS, berbagai sensus, survei dan sumber lain/BPS-Statistics Indonesia, various census, survey, and other sources

Tabel  
Table 12.8

**Produk Domestik Regional Bruto Atas Dasar Harga Konstan Menurut Jenis Pengeluaran di Kabupaten Lombok Utara (miliar rupiah), 2018-2022**  
**Gross Regional Domestic Product at Constant Market Prices by Type of Expenditure in Lombok Utara Regency (billion rupiahs), 2018-2022**

Jenis Pengeluaran Type of Expenditure	2018	2019	2020	2021*	2022**
(1)	(2)	(3)	(4)	(5)	(6)
Pengeluaran Konsumsi Rumah Tangga Household Consumption Expenditure	2 618,73	2 696,08	2 580,80	2 621,43	2 722,70
Pengeluaran Konsumsi LNPRT NPISH Consumption Expenditure	43,67	44,57	45,02	45,29	47,59
Pengeluaran Konsumsi Pemerintah Government Consumption Expenditure	791,06	819,10	822,41	826,57	833,09
Pembentukan Modal Tetap Bruto Gross Fixed Capital Formation	1 144,04	1 324,67	1 226,95	1 262,76	1 271,91
Perubahan Inventori Changes in Inventories	9,35	8,87	8,34	8,08	8,71
Net Ekspor Barang dan Jasa Net Exports of Goods and Services	-1 322,14	-1 414,19	-1 465,72	-1 501,87	-1 507,98
<b>Produk Domestik Regional Bruto/ Gross Regional Domestic Product</b>	<b>3 284,71</b>	<b>3 479,08</b>	<b>3 217,79</b>	<b>3 262,26</b>	<b>3 376,02</b>

Catatan/Note : Data 2021 : Angka Sementara/Preliminary figures; Data 2022 : Angka Sangat Sementara/ Very Preliminary figures  
 Sumber/Source: BPS, berbagai sensus, survei dan sumber lain/BPS-Statistics Indonesia, various census, survey, and other sources

Tabel  
Table 12.9

**Distribusi Persentase Produk Domestik Regional Bruto Atas Dasar Harga Berlaku Menurut Pengeluaran di Kabupaten Lombok Utara, 2018–2022**  
**Percentage Distribution of Gross Regional Domestic Product at Current Market Prices by Expenditure in Lombok Utara Regency, 2018–2022**

Jenis Pengeluaran Type of Expenditure	2018	2019	2020	2021*	2022**
(1)	(2)	(3)	(4)	(5)	(6)
Pengeluaran Konsumsi Rumah Tangga Household Consumption Expenditure	77,34	74,94	77,09	76,38	76,70
Pengeluaran Konsumsi LNPRT NPISH Consumption Expenditure	1,37	1,31	1,43	1,40	1,44
Pengeluaran Konsumsi Pemerintah Government Consumption Expenditure	27,82	26,49	28,77	28,29	27,29
Pembentukan Modal Tetap Bruto Gross Fixed Capital Formation	36,02	39,52	39,37	40,28	39,47
Perubahan Inventori Changes in Inventories	0,35	0,30	0,32	0,30	0,31
Net Ekspor Barang dan Jasa Net Exports of Goods and Services	-42,89	-42,56	-46,97	-46,67	-45,22
<b>Produk Domestik Regional Bruto/ Gross Regional Domestic Product</b>	<b>100,00</b>	<b>100,00</b>	<b>100,00</b>	<b>100,00</b>	<b>100,00</b>

Catatan/Note : Data 2021 : Angka Sementara/Preliminary figures; Data 2022 : Angka Sangat Sementara/ Very Preliminary figures  
 Sumber/Source: BPS, berbagai sensus, survei dan sumber lain/BPS-Statistics Indonesia, various census, survey, and other sources

Tabel  
Table 12.10

**Laju Pertumbuhan Produk Domestik Regional Bruto Atas Dasar Harga Konstan 2010 Menurut Pengeluaran (persen), 2018–2022**  
**Growth Rate of Gross Regional Domestic Product at 2010 Constant Market Prices by Expenditure (percent), 2018–2022**

Jenis Pengeluaran Type of Expenditure	2018	2019	2020	2021*	2022**
(1)	(2)	(3)	(4)	(5)	(6)
Pengeluaran Konsumsi Rumah Tangga Household Consumption Expenditure	1,53	2,93	-4,19	1,57	3,79
Pengeluaran Konsumsi LNPRT NPISH Consumption Expenditure	19,72	2,05	1,01	0,56	5,12
Pengeluaran Konsumsi Pemerintah Government Consumption Expenditure	-0,41	2,96	0,81	0,49	0,97
Pembentukan Modal Tetap Bruto Gross Fixed Capital Formation	-0,37	15,79	-7,41	2,92	0,76
Perubahan Inventori Changes in Inventories	0,00	0,00	0,00	0,00	0,00
Net Ekspor Barang dan Jasa Net Exports of Goods and Services	0,00	0,00	0,00	0,00	0,00
<b>Produk Domestik Regional Bruto/ Gross Regional Domestic Product</b>	<b>-0,87</b>	<b>5,86</b>	<b>-7,46</b>	<b>1,38</b>	<b>3,49</b>

Catatan/Note : Data 2021 : Angka Sementara/Preliminary figures; Data 2022 : Angka Sangat Sementara/ Very Preliminary figures  
 Sumber/Source: BPS, berbagai sensus, survei dan sumber lain/BPS-Statistics Indonesia, various census, survey, and other sources

# HASIL LONG FORM SENSUS PENDUDUK 2020 KABUPATEN LOMBOK UTARA



Booklet Hasil Long Form Sensus Penduduk 2020 Katalog No. 2102047, 30 Januari 2023

## PEMBANGUNAN MANUSIA INDONESIA Menyongsong Indonesia Emas 2045

### SDM Unggul dan Berdaya Saing Global:

- Pertumbuhan Penduduk Dijaga pada Tingkat Fertilitas Ideal
- Peningkatan Derajat Kesehatan
- Peningkatan Taraf Pendidikan
- Persebaran Penduduk yang Seimbang Dilakukan Melalui Kebijakan Urbanisasi dan Migrasi



TFR Kabupaten Lombok Utara sebesar **2,46** yang berarti terdapat **sekitar 2-3 anak** yang dilahirkan perempuan di Kabupaten Tabanan selama masa reproduksinya.

## FERTILITAS

**2,46**  
Angka Kelahiran Total (TFR) Kabupaten Lombok Utara



Kematian bayi adalah kematian yang terjadi pada penduduk yang berumur 0-11 bulan (kurang dari 1 tahun). Hasil Long Form SP2020 mencatat **Angka Kematian Bayi Kabupaten Lombok Utara** sekitar **27-28 per 1000** kelahiran hidup.

## MORTALITAS

**27,82**  
Angka Kematian Bayi (IMR) Kabupaten Lombok Utara



## MOBILITAS

**6,66%**  
Angka Migrasi Seumur Hidup Kabupaten Lombok Utara



**7 dari 100** penduduk Kabupaten Lombok Utara lahir di luar Kabupaten Lombok Utara.

## PERUMAHAN



Salah satu komponen penyusun rumah layak huni adalah ketahanan bangunan, yang dilihat dari bahan bangunan utama atap, dinding, dan lantai rumah terluas.

**83,84%**

rumah tangga di Kabupaten Lombok Utara menempati rumah yang memenuhi syarat ketahanan bangunan

**27,43%**  
Penduduk milenial Kabupaten Lombok Utara tamat Sekolah Menengah/Sederajat

## PENDIDIKAN



Mayoritas Generasi Baby Boomer<sup>1</sup> Kabupaten Lombok Utara tidak/belum pernah bersekolah, sementara tingkat pendidikan tertinggi yang ditamatkan oleh Generasi X<sup>2</sup> adalah Sekolah Dasar/ Sederajat dan Generasi Milenial<sup>3</sup> adalah Sekolah Menengah/Sederajat.

<sup>1</sup>Generasi Baby Boomer lahir pada tahun 1946-1964

<sup>2</sup>Generasi X lahir pada tahun 1965-1980

<sup>3</sup>Generasi Milenial lahir pada tahun 1981-1996

### Tren TFR Kabupaten Lombok Utara Hasil SP2010-Long Form SP2020 Semakin Jauh di Bawah Replacement Level

Tren TFR Kabupaten Lombok Utara, SP2010-LF SP2020



### Dalam Satu Dekade, Angka Kematian Bayi Kabupaten Lombok Utara Turun dari 39 (SP2010) Menjadi 27,82 (LF SP2020)

Tren Angka Kematian Bayi Kabupaten Lombok Utara, SP2010-LF SP2020



### Lebih Dari Setengah Migran Seumur Hidup di Kabupaten Lombok Utara Berjenis Kelamin Perempuan







**PENJELASAN TEKNIS**

1. Sumber utama data kependudukan adalah sensus penduduk yang dilaksanakan setiap sepuluh tahun sekali. Sensus penduduk telah dilaksanakan sebanyak enam kali sejak Indonesia merdeka, yaitu tahun 1961, 1971, 1980, 1990, 2000, dan 2010.

Di dalam sensus penduduk, pencacahan dilakukan terhadap seluruh penduduk yang berdomisili di wilayah teritorial Indonesia termasuk warga negara asing kecuali anggota korps diplomatik negara sahabat beserta keluarganya.

Metode pengumpulan data dalam sensus dilakukan dengan wawancara antara petugas sensus dengan responden dan juga melalui *e-census*. Pencatatan penduduk menggunakan konsep *usual residence*, yaitu konsep di mana penduduk biasa bertempat tinggal. Bagi penduduk yang bertempat tinggal tetap dicacah di mana mereka biasa tinggal, sedangkan untuk penduduk yang tidak bertempat tinggal tetap dicacah di tempat di mana mereka ditemukan petugas sensus pada malam 'Hari Sensus'. Termasuk penduduk yang tidak bertempat tinggal tetap adalah tuna wisma, awak kapal berbendera Indonesia, penghuni perahu/rumah apung, masyarakat terpencil/

**TECHNICAL NOTES**

1. *The main source of demographic data is population census, which is conducted every ten years. Population Census has been conducted six times since Indonesia's independence: 1961, 1971, 1980, 1990, 2000, and 2010.*

*The population census enumerates all residents who domicile in the entire territory of Indonesia including foreign citizens except the diplomatic corps members and their families.*

*The method of data collection in a population census involves interviewing respondents and conducting e-census. Enumeration of the population uses the concept of "usual residence", which is the concept of "places where people usually live". De jure was applied to the permanent residents, while de facto was applied to non-permanent residents.*

*The permanent residents were enumerated in place where they normally live, the non-permanent residents were enumerated where they were found by the enumerators, on the night of 'Census Date'. The non permanent residents include homeless people, ship crew, boat people, remote area community, and internally displaced persons. Those who had permanent residence and had been travelling away from their home for six months or more were not*

terasing, dan pengungsi. Bagi mereka yang mempunyai tempat tinggal tetap dan sedang bepergian ke luar wilayah lebih dari enam bulan, tidak dicacah di tempat tinggalnya, tetapi dicacah di tempat tujuannya. Untuk tahun yang tidak dilaksanakan sensus penduduk, data kependudukan diperoleh dari hasil proyeksi penduduk.

2. Proyeksi Penduduk merupakan suatu perhitungan ilmiah yang didasarkan pada asumsi dari komponen perubahan penduduk, yaitu kelahiran, kematian dan migrasi. Proyeksi penduduk Indonesia 2010–2035 menggunakan data dasar penduduk hasil SP2010.
3. Penduduk adalah semua orang yang berdomisili di wilayah geografis Republik Indonesia selama 6 bulan atau lebih dan atau mereka yang berdomisili kurang dari 6 bulan tetapi bertujuan untuk menetap.
4. PDRB atas dasar harga konstan (riil) dapat digunakan untuk menunjukkan laju pertumbuhan ekonomi secara keseluruhan atau setiap sektor dari tahun ke tahun.
5. Salah satu indikator yang cukup strategis yang bisa diturunkan dari PDRB adalah laju pertumbuhan ekonomi. Pertumbuhan ekonomi dihitung dari perbandingan PDRB atas dasar harga konstan dari tahun ke tahun. Hal tersebut secara

*enumerated in their permanent place, but in the place where they were during the census. For the periods where the population census is not conducted, population projection is done to estimate population during those years.*

2. *The population projection is an estimate based on the demographic components, such as birth, death, and migration. Indonesia's 2010–2035 population projection used the 2010 Population Census as the base population.*
3. *Residents are all people who live in the geographical area of the Republic of Indonesia for 6 months or longer, and those who live less than six months but intended to stay.*
4. *GRDP at constant prices (real) shows economic growth rate as a whole or by sectors in series.*
5. *One of the strategic indicators that can be derived from the GRDP is the rate of economic growth. Economic growth is calculated from the ratio of GRDP at constant prices from year to year. This indirectly illustrates an increase in the volume of production of goods and services*

tidak langsung menggambarkan adanya peningkatan volume produksi barang dan jasa dari unit - unit produksi di suatu wilayah. Selain itu dengan mengetahui laju pertumbuhan ekonomi maka dapat diketahui kecepatan akselerasi dari unit produksi dalam meningkatkan perekonomian.

6. Untuk mengukur kemiskinan, BPS menggunakan konsep kemampuan memenuhi kebutuhan dasar (*basic needs approach*). Dengan pendekatan ini, kemiskinan dipandang sebagai ketidakmampuan dari sisi ekonomi untuk memenuhi kebutuhan dasar makanan dan bukan makanan yang diukur dari sisi pengeluaran. Metode yang digunakan adalah menghitung Garis Kemiskinan (GK), yang terdiri dari dua komponen yaitu Garis Kemiskinan Makanan (GKM) dan Garis Kemiskinan Non-Makanan (GKNM). Penghitungan Garis Kemiskinan dilakukan secara terpisah untuk daerah perkotaan dan perdesaan.
7. Penduduk miskin adalah penduduk yang memiliki rata-rata pengeluaran per kapita per bulan di bawah Garis Kemiskinan.
8. Garis Kemiskinan Makanan (GKM) merupakan nilai pengeluaran kebutuhan minimum makanan yang disetarakan dengan 2.100 kkalori per kapita per hari. Garis Kemiskinan Non-Makanan

*from production units in a region. In addition, by knowing the rate of economic growth, it can be seen the acceleration of the production unit in improving the economy.*

6. *To measure poverty, BPS-Statistics Indonesia has used the concept of basic needs approach. Therefore, poverty is viewed as economic inability to fulfill food and non-food basic needs which are measured by consumption/ expenditure. The method used is calculating poverty line, which consists of two components that are Food Poverty Line (FPL) and Non-Food Poverty Line (NFPL). The poverty line was calculated separately for urban and rural areas.*
7. *A person whose expenditure per capita per month is below the poverty line is considered to be poor.*
8. *The Food Poverty Line refers to the daily minimum requirement of 2,100 kcal per capita per day. The Non-Food Poverty Line refers to the minimum requirement for household necessities for clothing,*

- (GKNM) adalah kebutuhan minimum untuk perumahan, sandang, pendidikan, kesehatan, dan kebutuhan dasar lainnya.
9. Indeks Kedalaman Kemiskinan (*Poverty Gap Index-P<sub>1</sub>*), merupakan ukuran rata-rata kesenjangan pengeluaran masing-masing penduduk miskin terhadap garis kemiskinan. Semakin tinggi nilai indeks, semakin jauh rata-rata pengeluaran penduduk dari garis kemiskinan.
  10. Indeks Keparahan Kemiskinan (*Poverty Severity Index-P<sub>2</sub>*) memberikan gambaran mengenai penyebaran pengeluaran di antara penduduk miskin. Semakin tinggi nilai indeks, semakin tinggi ketimpangan pengeluaran di antara penduduk miskin.
  11. Indeks Pembangunan Manusia (IPM) menjelaskan bagaimana penduduk dapat mengakses hasil pembangunan dalam memperoleh pendapatan, kesehatan, pendidikan dan sebagainya. IPM diperkenalkan oleh UNDP pada tahun 1990 dan dipublikasikan secara berkala dalam laporan tahunan Human Development Report (HDR). IPM dibentuk oleh 3 (tiga) dimensi dasar: Umur panjang dan hidup sehat; pengetahuan; dan standar hidup layak.
- education, health, and other basic individual needs.*
9. *Poverty Gap Index (P<sub>1</sub>), is a measure of the average expenditure gap of each poor population against the poverty line. The higher the index value, the further the average population expenditure is from the poverty line.*
  10. *The Poverty Severity Index (P<sub>2</sub>) provides an overview of the distribution of spending among the poor. The higher the index value, the higher the disparity in expenditure among the poor.*
  11. *The Human Development Index (HDI) explains how people can access development results in obtaining income, health, education and so forth. HDI was introduced by United Nations Development Programme (UNDP) in 1990 and published periodically in the annual report of the Human Development Report. HDI was formed by three basic dimensions: a long and healthy life; knowledge; and a decent standard of living.*

**ULASAN**

Provinsi Nusa Tenggara Barat (NTB) terdiri dari 8 kabupaten dan 2 kota. Jumlah penduduk Provinsi NTB pada tahun 2022 berdasarkan hasil Sensus Penduduk 2020 sekitar 5.473.671 jiwa, sedangkan penduduk Kabupaten Lombok Utara pada tahun 2022 sekitar 256.438 jiwa.

Laju pertumbuhan ekonomi Provinsi NTB pada tahun 2022 sebesar 6,95 persen, sedangkan pertumbuhan ekonomi Kabupaten Lombok Utara pada tahun 2022 sebesar 3,49 persen.

Jumlah penduduk miskin di Provinsi NTB pada tahun 2022 sekitar 731,94 ribu (13,37 persen), sedangkan jumlah penduduk miskin Kabupaten Lombok Utara pada tahun 2022 sekitar 59,82 ribu (25,93 persen).

IPM Provinsi NTB pada tahun 2022 sebesar 69,46 sedangkan IPM Kabupaten Lombok Utara pada tahun 2022 sebesar 65,70.

**DESCRIPTION**

*The Province of Nusa Tenggara Barat (NTB) consists of 8 regency and 2 municipality. The population of NTB in 2022 based on the results of the population census in 2020 approximately 5.473.671 inhabitants, while the population of North Lombok in 2022 approximately 256.438 inhabitants.*

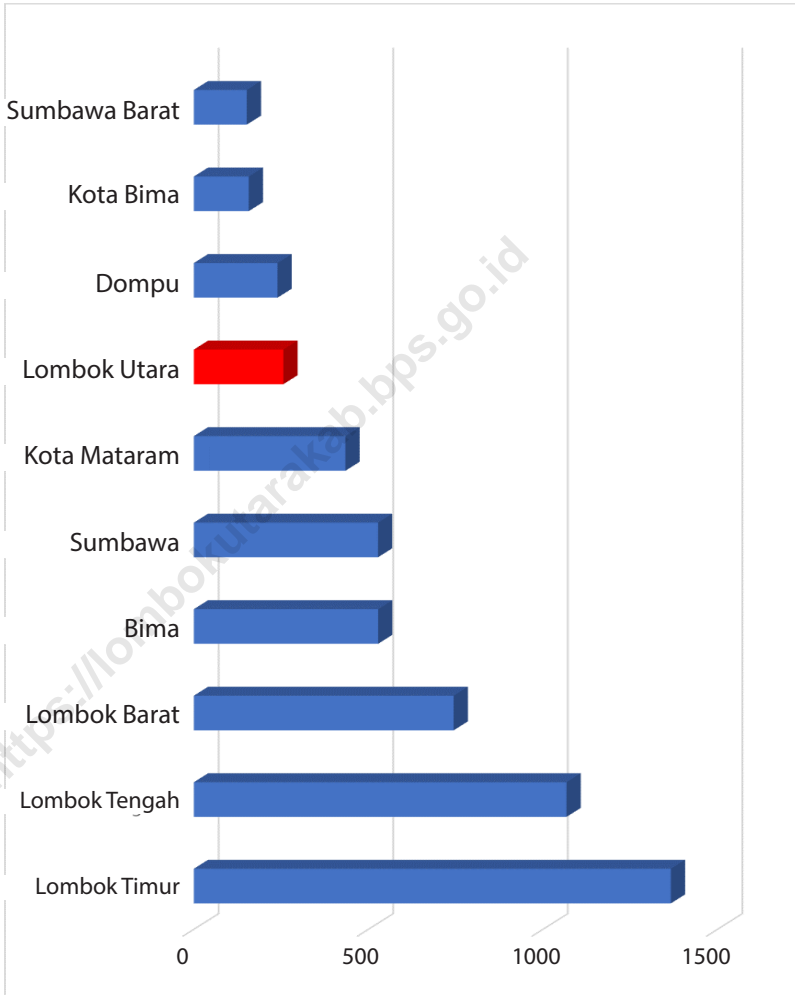
*NTB Province's economic growth rate in 2022 is 6,95 percent, while the economic growth of Lombok Utara Regency in 2022 is 3,49 percent.*

*The number of poor people in NTB Province in 2022 was around 721,94 thousand (13,37 percent), while the number of poor people in Lombok Utara Regency in 2022 was around 59,82 thousand (25,93 percent).*

*NTB Province's HDI in 2022 was 69,46 while the Lombok Utara Regency HDI in 2022 was 65,70.*

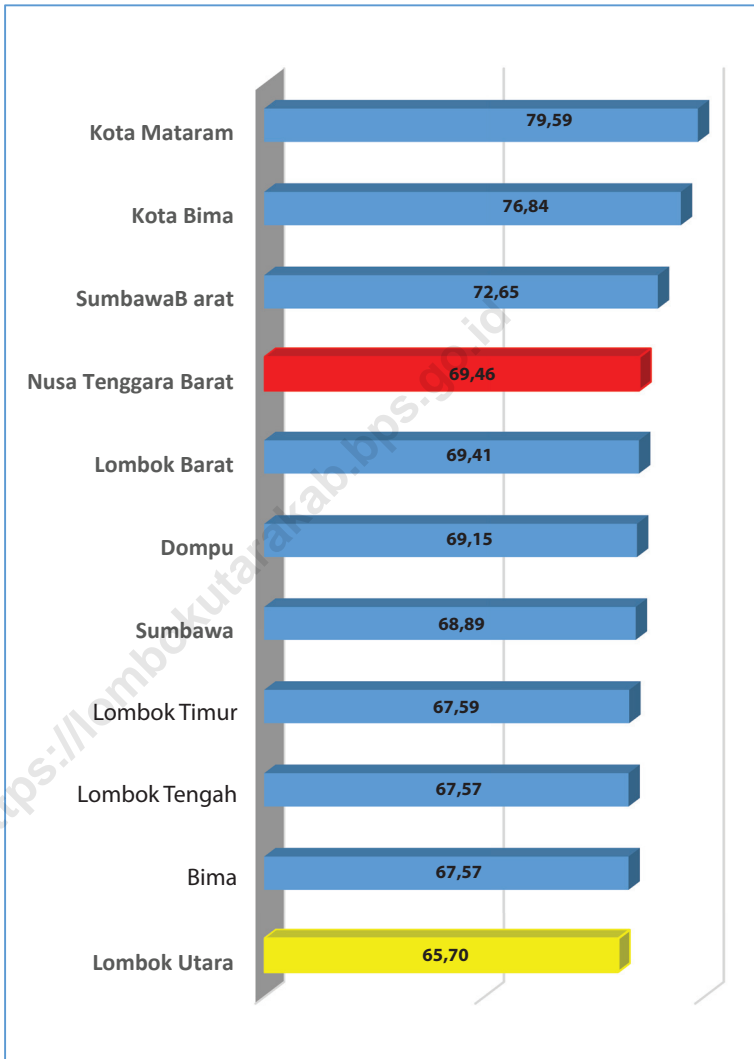


Gambar 13.1 Jumlah Penduduk (ribu), 2022  
 Figures Jumlah Penduduk (thousand), 2022



Sumber/Source: BPS (Hasil Sensus Penduduk 2020)/BPS-Statistics Indonesia (Results of Population Census 2020)

Gambar 13.2 Indeks Pembangunan Manusia, 2022  
Figures Human Development Index, 2022



Sumber/Source: BPS, berbagai sensus, survei dan sumber lain/BPS-Statistics Indonesia, various census, survey, and other sources



Tabel  
Table 13.1

**Jumlah Penduduk Menurut Kabupaten/Kota di Provinsi  
Nusa Tenggara Barat, 2020-2022**  
*Population by Regency/Municipality in Nusa Tenggara Barat  
Province, 2020-2022*

Kabupaten/Kota Regency/Municipality	2020	2021	2022
(1)	(2)	(3)	(4)
LOMBOK BARAT	721,48	731,81	744.31
LOMBOK TENGAH	1 034,86	1 049,71	1067.68
LOMBOKTIMUR	1 325,24	1 343,90	1366.43
SUMBAWA	509,75	517,78	527.61
DOMPU	236,67	238,20	239.78
BIMA	514,11	520,44	527.95
SUMBAWA BARAT	145,80	148,46	151.78
LOMBOK UTARA	247,40	251,45	256.44
KOTA MATARAM	429,65	432,02	434.33
KOTA BIMA	155,14	156,22	157.36
<b>NUSA TENGGARA BARAT</b>	<b>5 320,09</b>	<b>5 390,00</b>	<b>5473.67</b>

Catatan/Note : \*Hasil Sensus Penduduk 2020/Results of Population Census 2020

Sumber/SOURCE : BPS, berbagai sensus, survei dan sumber lain/ BPS-Statistics Indonesia, various census, survey, and other sources

Tabel  
Table 13.2

**Laju Pertumbuhan Produk Domestik Regional Bruto Atas Dasar Harga Konstan 2010 Menurut Kabupaten/Kota di Provinsi Nusa Tenggara Barat (persen), 2018–2022**  
**Growth Rate of Gross Regional Domestic Product at Constant Prices 2010 by Regency/Municipality in Nusa Tenggara Barat Province (percent), 2018–2022**

Kabupaten/Kota Regency/Municipality	2018	2019	2020*	2021	2022
(1)	(2)	(3)	(4)	(5)	(6)
LOMBOK BARAT	0,57	3,84	-7,03	3,40	3,46
LOMBOK TENGAH	3,16	4,07	-6,67	4,03	3,55
LOMBOKTIMUR	3,80	3,03	-3,12	3,12	3,18
SUMBAWA	4,18	4,87	-4,18	1,87	3,21
DOMPU	4,48	4,44	-3,21	1,68	2,95
BIMA	4,06	4,29	-3,53	1,79	2,83
SUMBAWA BARAT	-34,06	-1,10	28,79	-0,33	24,14
LOMBOK UTARA	-0,86	5,92	-7,46	1,38	3,49
KOTA MATARAM	4,98	5,58	-5,52	3,27	3,53
KOTA BIMA	4,74	5,22	-4,95	2,08	2,7
<b>NUSA TENGGARA BARAT</b>	<b>-4,46</b>	<b>4,01</b>	<b>-0,64</b>	<b>2,30</b>	<b>6,95</b>

Catatan/Note : \*Hasil Sensus Penduduk 2020/Results of Population Census 2020

Sumber/Source : BPS, berbagai sensus, survei dan sumber lain/ BPS-Statistics Indonesia, various census, survey, and other sources

Tabel  
Table 13.3

**Jumlah Penduduk Miskin Menurut Kabupaten/Kota di Provinsi Nusa Tenggara Barat (ribu), 2018-2022**  
**Number of Poor Population by Regency/Municipality in Nusa Tenggara Barat Province (thousand), 2018–2022**

Kabupaten/Kota Regency/Municipality	2018	2019	2020	2021	2022
(1)	(2)	(3)	(4)	(5)	(6)
LOMBOK BARAT	103,77	105,04	100,25	105,24	99,01
LOMBOK TENGAH	130,00	128,82	128,10	131,94	128,00
LOMBOKTIMUR	196,87	193,56	183,84	190,84	189,64
SUMBAWA	63,77	63,49	62,88	66,00	64,73
DOMPU	30,74	30,81	30,97	33,26	33,27
BIMA	71,65	71,95	71,32	75,49	74,46
SUMBAWA BARAT	20,36	20,45	20,20	21,51	21,28
LOMBOK UTARA	62,86	63,84	59,86	61,70	59,82
KOTA MATARAM	42,60	43,19	41,80	44,45	45,30
KOTA BIMA	14,84	14,80	14,66	16,22	16,44
<b>NUSA TENGGARA BARAT</b>	<b>737,46</b>	<b>735,96</b>	<b>713,88</b>	<b>746,66</b>	<b>731,94</b>

Sumber/Source : BPS, Susenas Maret 2018–2022/ BPS-Statistics Indonesia, Susenas Maret 2018–2022

Tabel  
Table 13.4

**Persentase Penduduk Miskin Menurut Kabupaten/Kota di Provinsi Nusa Tenggara Barat (persen), 2018–2022**  
**Percentage of Poor Population by Regency/Municipality in Nusa Tenggara Barat Province (percent), 2018–2022**

Kabupaten/Kota Regency/Municipality	2018	2019	2020	2021	2022
(1)	(2)	(3)	(4)	(5)	(6)
LOMBOK BARAT	15,20	15,17	14,28	14,47	13,39
LOMBOK TENGAH	13,87	13,63	13,44	13,44	12,89
LOMBOKTIMUR	16,55	16,15	15,24	15,38	15,14
SUMBAWA	14,08	13,90	13,65	13,91	13,50
DOMPU	12,40	12,25	12,16	12,60	12,40
BIMA	14,84	14,76	14,49	14,88	14,50
SUMBAWA BARAT	14,17	13,85	13,34	13,54	13,02
LOMBOK UTARA	28,83	29,03	26,99	27,04	25,93
KOTA MATARAM	8,96	8,92	8,47	8,65	8,63
KOTA BIMA	8,79	8,60	8,35	8,88	8,80
<b>NUSA TENGGARA BARAT</b>	<b>14,75</b>	<b>14,56</b>	<b>13,97</b>	<b>14,14</b>	<b>13,68</b>

Sumber/Source : BPS, Susenas Maret 2018–2022/BPS-Statistics Indonesia, Susenas Maret 2018–2022

Tabel  
Table 13.5

**Indeks Pembangunan Manusia Menurut Kabupaten/Kota  
di Provinsi Nusa Tenggara Barat, 2018-2022**  
*Human Development Index by Regency/Municipality in Nusa  
Tenggara Barat Province, 2018-2022*

Kabupaten/Kota Regency/Municipality	2018	2019	2020	2021	2022
(1)	(2)	(3)	(4)	(5)	(6)
LOMBOK BARAT	67,18	68,03	68,20	68,61	69,41
LOMBOK TENGAH	65,36	66,36	66,43	66,72	67,57
LOMBOK TIMUR	65,35	66,23	66,30	66,66	67,59
SUMBAWA	66,77	67,60	67,61	68,01	68,89
DOMPU	66,97	67,83	67,84	68,45	69,15
BIMA	65,62	66,37	66,30	66,66	67,57
SUMBAWA BARAT	70,71	71,52	71,63	71,85	72,65
LOMBOK UTARA	63,83	64,49	64,42	64,77	65,70
KOTA MATARAM	78,43	79,10	78,91	79,14	79,59
KOTA BIMA	75,04	75,80	75,81	76,11	76,84
<b>NUSA TENGGARA BARAT</b>	<b>67,30</b>	<b>68,14</b>	<b>68,25</b>	<b>68,65</b>	<b>69,46</b>

Sumber/Source : BPS, Susenas Maret 2018-2022/BPS-Statistics Indonesia, Susenas Maret 2018-2022

Tabel 13.6  
Table

**Indeks Keparahan Kemiskinan ( $P_2$ ) Menurut Kabupaten/Kota di Provinsi Nusa Tenggara Barat, 2018–2022**  
**Poverty Severity Index ( $P_2$ ) by Regency/Municipality in Nusa Tenggara Barat Province (thousand), 2018–2022**

Kabupaten/Kota Regency/Municipality	2018	2019	2020	2021	2022
(1)	(2)	(3)	(4)	(5)	(6)
LOMBOK BARAT	0,95	0,98	0,82	0,31	0,40
LOMBOK TENGAH	0,54	0,25	0,26	0,35	0,44
LOMBOKTIMUR	0,64	0,25	0,42	0,88	0,85
SUMBAWA	0,86	0,59	0,50	0,41	0,71
DOMPU	0,34	0,35	0,34	0,25	0,32
BIMA	0,35	0,51	0,65	0,26	0,65
SUMBAWA BARAT	0,50	0,93	0,91	0,67	0,73
LOMBOK UTARA	2,56	2,42	2,58	1,66	1,97
KOTA MATARAM	0,22	0,45	0,56	0,19	0,26
KOTA BIMA	0,41	0,36	0,12	0,21	0,27
<b>NUSA TENGGARA BARAT</b>	<b>0,74</b>	<b>0,48</b>	<b>0,61</b>	<b>0,49</b>	<b>0,67</b>

Sumber/Source:

BPS, Susenas Maret 2018-2022/ BPS-Statistics Indonesia, Susenas Maret 2018-2022

Tabel  
Table 13.7

**Garis Kemiskinan Menurut Kabupaten/Kota di Provinsi  
Nusa Tenggara Barat (Rupiah), 2018–2022**  
*Poverty Line by Regency/Municipality in Nusa Tenggara  
Barat Province (Rupiah), 2018–2028*

Kabupaten/Kota Regency/Municipality	2018	2019	2020	2021	2022
(1)	(2)	(3)	(4)	(5)	(6)
LOMBOK BARAT	412.487	431.862	439.595	466.495	503.509
LOMBOK TENGAH	386.676	404.633	421.439	447.200	480.657
LOMBOK TIMUR	414.721	430.727	447.263	472.304	503.525
SUMBAWA	320.617	340.254	369.115	376.307	404.396
DOMPU	284.188	328.740	362.142	370.120	404.413
BIMA	308.695	327.602	356.352	363.228	395.040
SUMBAWA BARAT	459.065	468.122	489.863	499.013	518.619
LOMBOK UTARA	416.705	437.543	451.721	478.906	514.755
KOTA MATARAM	457.950	480.304	499.959	524.762	562.661
KOTA BIMA	323.187	352.593	383.161	399.193	432.959
<b>NUSA TENGGARA BARAT</b>	<b>365.901</b>	<b>384.880</b>	<b>404.941</b>	<b>423.505</b>	<b>459.826</b>

Sumber/Source:

BPS, Susenas Maret 2018-2022/ BPS-Statistics Indonesia, Susenas Maret 2018-2022

Tabel  
Table 13.8

**Indeks Kedalaman Kemiskinan (P<sub>1</sub>) Menurut Kabupaten/  
Kota di Provinsi Nusa Tenggara Barat, 2018–2022**  
*Poverty Gap Index (P<sub>1</sub>) by Regency/Municipality in Nusa  
Tenggara Barat Province, 2018–2022*

Kabupaten/Kota Regency/Municipality	2018	2019	2020	2021	2022
(1)	(2)	(3)	(4)	(5)	(6)
LOMBOK BARAT	3,07	3,42	2,91	1,7	1,82
LOMBOK TENGAH	2,31	1,56	1,42	1,69	2,01
LOMBOKTIMUR	2,67	1,48	1,84	2,88	2,58
SUMBAWA	3,05	2,56	2,22	1,78	2,52
DOMPU	1,59	1,62	1,65	1,33	1,49
BIMA	1,73	2,18	2,41	1,32	2,40
SUMBAWA BARAT	2,04	2,83	2,81	2,68	2,64
LOMBOK UTARA	6,98	7,39	7,09	5,69	6,08
KOTA MATARAM	1,17	1,55	1,86	0,93	1,18
KOTA BIMA	1,55	1,58	0,60	1,12	1,28
<b>NUSA TENGGARA BARAT</b>	<b>2,82</b>	<b>2,33</b>	<b>2,58</b>	<b>2,24</b>	<b>2,49</b>

Catatan/Note:  
Sumber/Source:

...  
BPS, berbagai sensus, survei dan sumber lain/BPS-Statistics Indonesia, various census, survey, and other sources



Tabel  
Table 13.9

**Umur Harapan Hidup saat Lahir Menurut Kabupaten/Kota di Provinsi Nusa Tenggara Barat (tahun), 2017–2021**  
***Life Expectancy Rate at Birth by Regency/Municipality in Nusa Tenggara Barat Province (years), 2017–2021***

Kabupaten/Kota Regency/Municipality	2017	2018	2019	2020	2021
(1)	(2)	(3)	(4)	(5)	(6)
LOMBOK BARAT	65,78	66,16	66,64	66,94	67,19
LOMBOK TENGAH	65,28	65,59	65,99	66,21	66,38
LOMBOKTIMUR	65,01	65,33	65,74	65,97	66,16
SUMBAWA	66,58	66,90	67,31	67,54	67,73
DOMPU	65,89	66,20	66,60	66,82	66,99
BIMA	65,40	65,71	66,11	66,33	66,50
SUMBAWA BARAT	66,98	67,34	67,80	68,07	68,31
LOMBOK UTARA	66,17	66,50	66,92	67,17	67,36
KOTA MATARAM	70,98	71,24	71,59	71,76	71,88
KOTA BIMA	69,58	69,84	70,20	70,38	70,50
<b>NUSA TENGGARA BARAT</b>	<b>65,55</b>	<b>65,87</b>	<b>66,28</b>	<b>66,51</b>	<b>66,69</b>

Catatan/Note:

...

Sumber/Source:

BPS, berbagai sensus, survei dan sumber lain/BPS-Statistics Indonesia, various census, survey, and other sources

Tabel  
Table 13.10

**Harapan Lama Sekolah Menurut Kabupaten/Kota di Provinsi Nusa Tenggara Barat (tahun), 2017–2021**  
*Expected Years of Schooling by Regency/Municipality in Nusa Tenggara Barat Province (years), 2017–2021*

Kabupaten/Kota Regency/Municipality	2017	2018	2019	2020	2021
(1)	(2)	(3)	(4)	(5)	(6)
LOMBOK BARAT	13,04	13,36	13,48	13,71	13,95
LOMBOK TENGAH	13,13	13,47	13,50	13,67	13,85
LOMBOKTIMUR	13,35	13,50	13,51	13,69	13,90
SUMBAWA	12,85	12,90	12,97	13,06	13,07
DOMPU	13,29	13,30	13,31	13,32	13,53
BIMA	13,26	13,27	13,28	13,29	13,39
SUMBAWA BARAT	13,59	13,60	13,61	13,62	13,64
LOMBOK UTARA	12,69	12,70	12,71	12,72	12,76
KOTA MATARAM	15,51	15,52	15,58	15,59	15,64
KOTA BIMA	14,97	14,98	14,99	15,00	15,04
<b>NUSA TENGGARA BARAT</b>	<b>13,46</b>	<b>13,47</b>	<b>13,48</b>	<b>13,70</b>	<b>13,90</b>

Catatan/Note:  
Sumber/Source:

...  
BPS, berbagai sensus, survei dan sumber lain/BPS-Statistics Indonesia, various census, survey, and other sources

Tabel  
Table 13.11

**Rata-rata Lama Sekolah Menurut Kabupaten/Kota di Provinsi Nusa Tenggara Barat (tahun), 2017–2021**  
**Mean Years Schooling by Regency/Municipality in Nusa Tenggara Barat Province (years), 2017–2021**

Kabupaten/Kota Regency/Municipality	2017	2018	2019	2020	2021
(1)	(2)	(3)	(4)	(5)	(6)
LOMBOK BARAT	6,15	6,16	6,37	6,41	6,42
LOMBOK TENGAH	5,95	5,96	6,27	6,28	6,29
LOMBOKTIMUR	6,32	6,45	6,69	6,70	6,71
SUMBAWA	7,54	7,72	7,91	7,92	8,15
DOMPU	8,11	8,12	8,40	8,44	8,72
BIMA	7,58	7,59	7,77	7,78	7,91
SUMBAWA BARAT	8,18	8,24	8,53	8,66	8,72
LOMBOK UTARA	5,54	5,81	5,84	5,91	6,04
KOTA MATARAM	9,32	9,43	9,45	9,46	9,54
KOTA BIMA	10,14	10,30	10,38	10,49	10,65
<b>NUSA TENGGARA BARAT</b>	<b>6,90</b>	<b>7,03</b>	<b>7,27</b>	<b>7,31</b>	<b>7,38</b>

Catatan/Note:

...

Sumber/Source:

BPS, berbagai sensus, survei dan sumber lain/BPS-Statistics Indonesia, various census, survey, and other sources

Tabel  
Table 13.12

**Pengeluaran per Kapita Disesuaikan Menurut Kabupaten/  
Kota di Provinsi Nusa Tenggara Barat (Ribu Rupiah/Orang/  
Tahun), 2017–2021**  
*Adjusted per Capita Expenditure by Regency/Municipality  
in Nusa Tenggara Barat Province (Thousand Rupiah/Person/  
Year), 2017–2021*

Kabupaten/Kota Regency/Municipality	2017	2018	2019	2020	2021
(1)	(2)	(3)	(4)	(5)	(6)
LOMBOK BARAT	11.048	11.367	11.647	11.304	11.334
LOMBOK TENGAH	9.319	9.796	10.196	9.952	9.962
LOMBOK TIMUR	8.805	9.268	9.639	9.409	9.450
SUMBAWA	8.584	9.028	9.336	9.146	9.167
DOMPU	8.351	8.743	9.027	8.889	8.899
BIMA	8.006	8.354	8.631	8.468	8.495
SUMBAWA BARAT	11.066	11.496	11.766	11.536	11.548
LOMBOK UTARA	8.637	8.888	9.279	9.006	9.057
KOTA MATARAM	14.316	14.797	15.426	14.968	14.999
KOTA BIMA	10.458	10.825	11.334	11.105	11.135
<b>NUSA TENGGARA BARAT</b>	<b>9.877</b>	<b>10.284</b>	<b>10.640</b>	<b>10.351</b>	<b>10.377</b>

Catatan/Note:  
Sumber/Source:

...  
BPS, berbagai sensus, survei dan sumber lain/BPS-Statistics Indonesia, various census, survey, and other sources



**D A T A**  
**MENCERDASKAN BANGSA**



**BADAN PUSAT STATISTIK  
KABUPATEN LOMBOK UTARA**