

Katalog/Catalog : 1102001.5207

KABUPATEN SUMBAWA BARAT DALAM ANGKA

SUMBAWA BARAT REGENCY IN FIGURES

2023



BADAN PUSAT STATISTIK KABUPATEN SUMBAWA BARAT
BPS - STATISTICS OF SUMBAWA BARAT REGENCY

KABUPATEN SUMBAWA BARAT DALAM ANGKA

SUMBAWA BARAT REGENCY IN FIGURES

2023



**Kabupaten Sumbawa Barat Dalam Angka
Sumbawa Barat Regency in Figures
2023**

ISSN: 27156532

No. Publikasi/*Publication Number*: 52070.2302

Katalog /*Catalog*: 1102001.5207

Ukuran Buku/*Book Size*: 14,8 cm x 21 cm

Jumlah Halaman/*Number of Pages* : xlii + 384 hal/*pages*

Naskah/*Manuscript*:

BPS Kabupaten Sumbawa Barat

BPS-Statistics of Sumbawa Barat Regency

Penyunting/*Editor*:

BPS Kabupaten Sumbawa Barat

BPS-Statistics of Sumbawa Barat Regency

Gambar Kover/*Cover Design*:

Tim Pengolahan dan IT

Processing and IT Team

Ilustrasi Kover/*Cover Illustration*:

Pantai Kenawa

Diterbitkan oleh/*Published by*:

©BPS Kabupaten Sumbawa Barat

©*BPS-Statistics of Sumbawa Barat Regency*

Dicetak oleh/*Printed by*:

CV. Maharani

Dilarang mengumumkan, mendistribusikan, mengomunikasikan, dan/atau menggandakan sebagian atau seluruh isi buku ini untuk tujuan komersil tanpa izin tertulis dari Badan Pusat Statistik Kabupaten Sumbawa Barat.

Prohibited to announce, distribute, communicate, and/or copy part or all of this book for commercial purpose without permission from BPS-Statistics of Sumbawa Barat Regency.

TIM PENYUSUN/TEAM MEMBERS

Pengarah/Director

Yassinta Ben Katarti Latiffa Dinar, SST, M.Si

Penanggung Jawab/Persons in Charge

Yassinta Ben Katarti Latiffa Dinar, SST, M.Si

Penyunting/Editors

Muhammad Ahzan Sofyan, SST

Retna Ayu, SST

Dwi Sulistiarini, SST

M. Wildan Agusta, SST

Pengolah Data dan Penulis Naskah/Data Processing and Authors

Muhammad Ahzan Sofyan, SST

Mardiati, SST

Siti Rafika Fiandasari, S.Tr.Stat

Amil Razik Hatuk, A.Md

Muhammad Ary Arzaky, A.Md.Stat

Wahyu Setyo Budi, S.Tr.Stat

Lalu Ardani Aulia, S.Tr.Stat

Rofiqoh Prastiwi, SST

Karina Dwi Agustiarini, S.Tr.Stat

Tamiem Daiky, A.Md.Stat

Akhmad Fatikhurrizqi S.Tr.Stat

Penata Letak/Layout Designers

Erwin Zindana Wazari, A.Md.Stat

Muhammad Ary Arzaky, A.Md.Stat

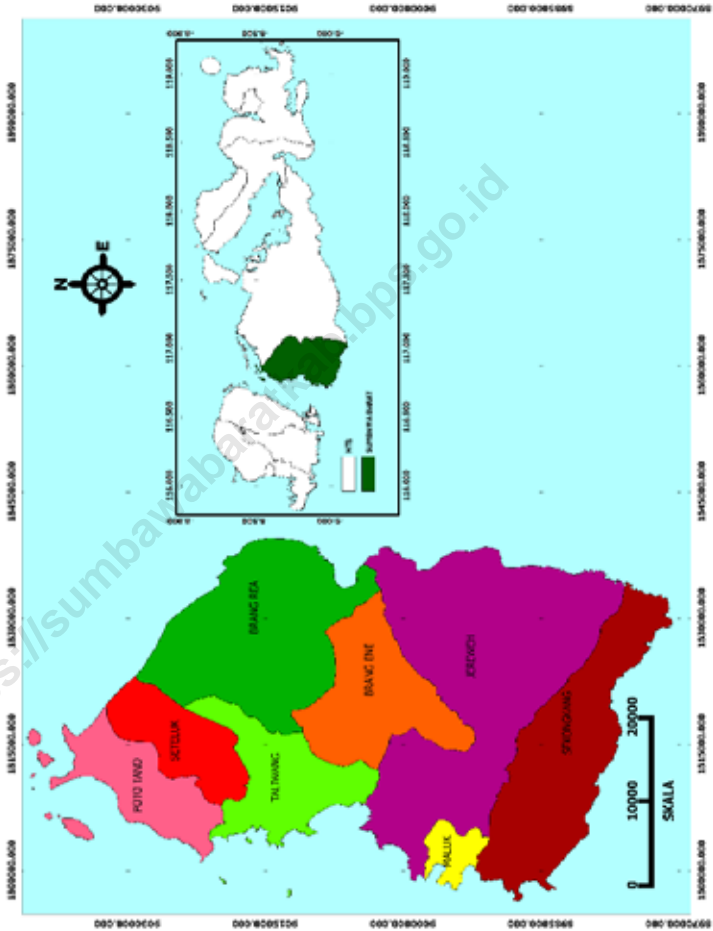
KONTRIBUTOR DATA/DATA CONTRIBUTOR

1. Badan Perencanaan Pembangunan Daerah Kabupaten Sumbawa Barat
2. Sekretariat Dewan Perwakilan Rakyat Daerah Kabupaten Sumbawa Barat
3. Dinas Pariwisata Pemuda Dan Olahraga Kabupaten Sumbawa Barat
4. Dinas Pemadam Kebakaran Kabupaten Sumbawa Barat
5. Dinas Sosial Kabupaten Sumbawa Barat
6. Dinas Kependudukan Dan Catatan Sipil Kabupaten Sumbawa Barat
7. Dinas Tenaga Kerja Dan Transmigrasi Kabupaten Sumbawa Barat
8. Dinas Perhubungan Kabupaten Sumbawa Barat
9. Dinas Komunikasi Dan Informatika Kabupaten Sumbawa Barat
10. Dinas Pengendalian Penduduk, Keluarga Berencana, Pemberdayaan Dan Perlindungan Anak Kabupaten Sumbawa Barat
11. Dinas Koperasi Perindustrian Dan Perdagangan Kabupaten Sumbawa Barat
12. Dinas Penanaman Modal Dan Pelayanan Terpadu Satu Pintu Kabupaten Sumbawa Barat
13. Dinas Kearsipan Dan Perpustakaan Kabupaten Sumbawa Barat
14. Dinas Perberdayaan Masyarakat Dan Desa Kabupaten Sumbawa Barat
15. Dinas Pendidikan Dan Kebudayaan Kabupaten Sumbawa Barat
16. Dinas Perikanan Kabupaten Sumbawa Barat
17. Dinas Pertanian Kabupaten Sumbawa Barat
18. Kantor Kesatuan Bangsa Dan Politik Dalam Negeri Kabupaten Sumbawa Barat
19. Dinas Kesehatan Kabupaten Sumbawa Barat
20. Dinas Pekerjaan Umum Penataan Ruang, Perumahan Dan Permukiman Kabupaten Sumbawa Barat
21. Dinas Lingkungan Hidup Kabupaten Sumbawa Barat
22. Badan Kepegawaian Dan Pengembang Sumber Daya Manusia Kabupaten Sumbawa Barat

23. Badan Pendapatan Dan Aset Daerah Kabupaten Sumbawa Barat
24. Badan Penanggulangan Bencana Daerah Kabupaten Sumbawa Barat
25. Rumah Sakit Asy-Syifa' Kabupaten Sumbawa Barat
26. Kantor ATR-BPN Kab. Sumbawa Barat
27. Kantor Kementrian Agama Kabupaten Sumbawa Barat
28. Kantor BNN Kab. Sumbawa Barat
29. Kepolisian Resor Sumbawa Barat
30. Balai KPH Sejorong-Mataiyang
31. PT PLN (Persero) Kantor Pelayanan Taliwang
32. PT PLN (Persero) Cabang Sumbawa Barat (Kertasari)
33. Perumda Air Minum Bintang Bano Kabupaten Sumbawa Barat
34. Kantor Samsat Sumbawa Barat
35. Pengadilan Agama Taliwang

<https://sumbawabaratkab.go.id>

PETA WILAYAH KABUPATEN SUMBAWA BARAT MAP OF SUMBAWA BARAT REGENCY



<https://sumbawabaratkab.bps.go.id>



KATA PENGANTAR

Sumbawa Barat Dalam Angka 2023 merupakan publikasi tahunan yang diterbitkan oleh BPS Kabupaten Sumbawa Barat. Disadari bahwa publikasi ini belum sepenuhnya memenuhi harapan pihak pemakai data khususnya para perencana, namun diharapkan dapat membantu melengkapi penyusunan rencana pembangunan di Kabupaten Sumbawa Barat.

Publikasi ini dapat terwujud berkat kerja sama dan bantuan dari berbagai pihak baik instansi pemerintah maupun swasta. Kepada semua pihak yang telah memberikan bantuan disampaikan penghargaan dan terima kasih yang sebesar-besarnya.

Walaupun publikasi ini telah disiapkan sebaik-baiknya, namun disadari masih ada kekurangan dan kesalahan yang terjadi. Untuk perbaikan publikasi ini, tanggapan dan saran yang bersifat konstruktif dari para pembaca sangat diharapkan.

Taliwang, Februari 2023
Kepala Badan Pusat Statistik
Kabupaten Sumbawa Barat

Yassinta Ben Katarti L. D., SST, M.Si



PREFACE

Sumbawa Barat in Figures 2023 is an annual publication written by BPS Regency of Sumbawa Barat. Honestly, this publication has not perfect yet and has not filled the user's hope, especially for the planners yet, but hopely it can help to equip compilation of development planning in this new regency.

This comprehensive publication has been made possible with the assistance and contribution from several governmental institutions and private organizations. To all parties who have been involved in the preparation of this publication, I would like to express my sincerest appreciation and gratitude.

Comments and constructive suggestions for the improvement of this publication are always welcome.

*Taliwang, February 2023
Chief Statistician of
Sumbawa Barat Regency*

Yassinta Ben Katarti L. D., SST, M.Si

DAFTAR ISI / CONTENTS

	Halaman <i>Page</i>
Kata Pengantar/ <i>Preface</i>	ix
Daftar Isi/ <i>Contents</i>	xi
Daftar Tabel/ <i>List of Tables</i>	xiii
Daftar Gambar/ <i>List of Figures</i>	xxxvii
1. Geografi dan Iklim/ <i>Geography and Climate</i>	1
2. Pemerintahan/ <i>Government</i>	15
3. Penduduk dan Ketenagakerjaan/ <i>Population and Employment</i>	67
4. Sosial dan Kesejahteraan Rakyat/ <i>Social and Welfare</i>	105
5. Pertanian, Kehutanan, Peternakan, dan Perikanan/ <i>Agriculture, Forestry, Livestock, and Fishery</i>	225
6. Industri, Pertambangan, dan Energi/ <i>Industry, Mining, and Energy</i>	293
7. Pariwisata/ <i>Tourism</i>	305
8. Transportasi dan Komunikasi/ <i>Transportation and Communication</i>	317
9. Perbankan, Koperasi, dan Harga-harga/ <i>Banking, Cooperative, dan Prices</i>	335
10. Pengeluaran Penduduk/ <i>Population Expenditure</i>	345
11. Sistem Neraca Regional/ <i>System of Regional Accounts</i>	355
12. Perbandingan Antar Kabupaten/ <i>Regency/Municipal Comparison</i>	377

DAFTAR TABEL/LIST OF TABLES

	Halaman Page
GEOGRAFI DAN IKLIM	1
GEOGRAPHY AND CLIMATE.....	1
1.1.1 Luas Daerah dan Jumlah Pulau Menurut Kecamatan di Kabupaten Sumbawa Barat, 2022 <i>Total Area and Number of Islands by Subdistrict in Sumbawa Barat Regency, 2022</i>	8
1.1.2 Tinggi Wilayah dan Jarak ke Ibukota Kabupaten Sumbawa Barat Menurut Kecamatan, 2022 <i>Altitude and Distance to the Capital of Sumbawa Barat Regency by Subdistrict, 2022.....</i>	10
1.2.1 Pengamatan Unsur Iklim Menurut Bulan di Stasiun Meteorologi Sultan Muhammad Kaharuddin, 2022 <i>Observation of Climate Elements in Sumbawa Barat Regency By Months at Sultan Muhammad Kaharuddin Meteorology Station, 2022</i>	11
PEMERINTAHAN.....	15
GOVERNMENT	15
2.1.1 Jumlah Desa ¹ /Kelurahan Menurut Kecamatan di Kabupaten Sumbawa Barat, 2018–2022 <i>Number of Villages¹/Kelurahan by Subdistrict in Sumbawa Barat Regency, 2018–2022.....</i>	22
2.1.2 Jumlah Kepala Desa/Lurah Menurut Kecamatan dan Jenis Kelamin di Kabupaten Sumbawa Barat, 2022 <i>Numbers of Head Villages by Subdistrict and Gender in Sumbawa Barat Regency, 2022</i>	23
2.1.3 Jumlah Kepala Desa/Lurah Menurut Kecamatan dan Pendidikan di Kabupaten Sumbawa Barat, 2022 <i>Numbers of Head Villages by Subdistrict and Education in Sumbawa Barat Regency, 2022</i>	24
2.1.4 Jumlah Sekretaris Desa/Lurah Menurut Kecamatan dan jenis kelamin di Kabupaten Sumbawa Barat, 2022 <i>Numbers of Village Secretary by Subdistrict and Education in Sumbawa Barat Regency, 2022.....</i>	25

2.1.5	Jumlah Sekretaris Desa/Lurah Menurut Kecamatan dan Tingkat Pendidikan di Kabupaten Sumbawa Barat, 2022 <i>Numbers of Village Secretary by Subdistrict and Education in Sumbawa Barat Regency, 2022</i>	26
2.1.6	Jumlah Desa Menurut Status Hukum Desa di Kabupaten Sumbawa Barat, 2022 <i>Numbers of Village by Legal Status in Sumbawa Barat Regency, 2022</i> .	27
2.2.1	Jumlah Anggota Dewan Perwakilan Rakyat Daerah Menurut Partai Politik dan Jenis Kelamin di Kabupaten Sumbawa Barat, 2022 <i>Number of Regional Board of People Representatives's Members by Political Parties and Sex in Sumbawa Barat Regency, 2022</i>	28
2.2.2	Jumlah Anggota DPRD Menurut Partai Politik dan Pendidikan di Kabupaten Sumbawa Barat, 2022 <i>Number of Regional Board of People Representatives's Members by Political Parties and Educational, 2022</i>	29
2.3.1	Jumlah Pegawai Negeri Sipil Menurut Jabatan dan Jenis Kelamin di Kabupaten Sumbawa Barat, Desember 2021 dan Desember 2022 <i>Number of Civil Servants by Occupation and Sex in Sumbawa Barat Regency, December 2021 dan December 2022</i>	30
2.3.2	Jumlah Pegawai Negeri Sipil Menurut Tingkat Pendidikan dan Jenis Kelamin di Kabupaten Sumbawa Barat, Desember 2021 dan Desember 2022 <i>Number of Civil Servants by Educational Level and Sex in Sumbawa Barat Regency, December 2021 and December 2022</i>	32
2.3.3	Jumlah Pegawai Negeri Sipil Menurut Tingkat Kepangkatan dan Jenis Kelamin di Kabupaten Sumbawa Barat, Desember 2021 dan Desember 2022 <i>Number of Civil Servants by Hierarchy and Sex in Sumbawa Barat Regency, December 2021 and December 2022</i>	34
2.3.4	Jumlah Pegawai Negeri Sipil Menurut Masa Kerja dan Jenis Kelamin di Kabupaten Sumbawa Barat, 2022 <i>Number of Civil Servants by Years of Service and Sex in Sumbawa Barat Regency, 2022</i>	36

2.3.5	Jumlah Pegawai Negeri Sipil Menurut Instansi Daerah dan Jenis Kelamin di Kabupaten Sumbawa Barat, Desember 2022 <i>Number of Civil Servants by Type of Institution and Sex in Sumbawa Barat Regency, December 2022.....</i>	37
2.4.1	Realisasi Pendapatan Pemerintah Kabupaten Sumbawa Barat Menurut Jenis Pendapatan (ribu rupiah), 2017–2020 <i>Actual Sumbawa Barat Regency Government Revenues by Kind of Revenues (thousand rupiahs), 2017–2020.....</i>	38
2.4.2	Realisasi Belanja Pemerintah Kabupaten Sumbawa Barat Menurut Jenis Belanja (ribu rupiah), 2018–2021 <i>Actual Sumbawa Barat Regency/Municipal Government Expenditures by Kind of Expenditures (thousand rupiahs), 2017–2021</i>	40
2.5.1	Jumlah Pemilih Terdaftar Pada Pemilu Legislatif Tahun 2019 di Kabupaten Sumbawa Barat Menurut Kecamatan <i>Number Of Registered Voters On Legislative Election 2019 of Sumbawa Barat Regency By Subdistrict.....</i>	42
2.5.2	Jumlah Pemilih Yang Menggunakan Hak Pilih Pada Pemilu Legislatif tahun 2019 Menurut Kecamatan di Kabupaten Sumbawa Barat <i>Number Of Voters Using The Voting Rights In Legislative Elections 2019 By Subdistrict in Sumbawa Barat Regency.....</i>	43
2.5.3	Jumlah Suara Sah Pada Pemilu Legislatif Tahun 2019 di Kabupaten Sumbawa Barat Menurut Kecamatan <i>Number Of Votes In Legislative Election 2019 of Sumbawa Barat Regency By Subdistrict.....</i>	44
2.5.4	Perolehan Suara Sah Partai Politik Peserta Pemilu 2019 di Kabupaten Sumbawa Barat <i>Valid Voters have been obtained by Political Party on General Election 2019 of Sumbawa Barat Regency.....</i>	46
2.5.5	Perolehan Kursi DPRD II Partai Politik Peserta Pemilu 2019 di Kabupaten Sumbawa Barat <i>Acquisition of DPRD II Chair for Political Parties Participating in the 2019 Elections in Sumbawa Barat Regency.....</i>	47
2.5.6	Perolehan Suara Pasangan Calon Presiden/Wakil Presiden di Kabupaten Sumbawa Barat Menurut Kecamatan, 2019 <i>Number of Voters have been Obtained by Candidate of President/Vice President by Subdistrict, 2019.....</i>	48

2.5.7	Persentase Perolehan Suara Pasangan Calon Presiden/ Wakil Presiden di Kabupaten Sumbawa Barat Menurut Kecamatan, 2019 <i>Percentage Number of Voters have been Obtained by Candidate of President/Vice President by Subdistrict, 2019.....</i>	49
2.5.8	Data Pemilihan Gubernur Nusa Tenggara Barat 2018 per Kecamatan Kabupaten Sumbawa Barat <i>Election results of 2018 the Governor of Nusa Tenggara Barat by Subdistrict Sumbawa Barat Regency.....</i>	50
2.5.9	Perolehan Suara Pasangan Calon Gubernur/Wakil Gubernur di Kabupaten Sumbawa Barat, 2018 <i>Number of Voters have been Obtained by Candidate of Governor/Vice Governor in Sumbawa Barat Regency, 2018.....</i>	51
2.5.10	Perolehan Suara Pasangan Calon Gubernur/Wakil Gubernur di Kabupaten Sumbawa Barat Menurut Kecamatan, 2018 <i>Number of Voters have been Obtained by Candidate of Governor/Vice Governor in Sumbawa Barat Regency by Subdistrict, 2018.....</i>	52
2.5.11	Jumlah Pemilih Pada Pilkada Bupati/Wakil Bupati di Kabupaten Sumbawa Barat Menurut Kecamatan, 2020 <i>Number of Voters have been Obtained by Elections of Regent/Vice Regent Sumbawa Barat Regency by Subdistrict, 2020.....</i>	53
2.5.12	Jumlah Pemilih Total dan Persentase Penggunaan hak Pilih Pada Pilkada Bupati/Wakil Bupati di Kabupaten Sumbawa Barat Menurut Kecamatan, 2020 <i>Number of All Voters have been Obtained by Elections of Regent/Vice Regent Sumbawa Barat Regency by Subdistrict, 2020.....</i>	56
2.5.13	Perolehan Suara Pasangan Calon Bupati/Wakil Bupati di Kabupaten Sumbawa Barat Menurut Kecamatan, 2020 <i>Number of Voters have been Obtained by Candidate of Regent/Vice Regent of Sumbawa Barat Regency by Subdistrict, 2020.....</i>	57
2.5.14	Persentase Perolehan Suara Pasangan Calon Bupati/Wakil Bupati Kabupaten Sumbawa Barat Menurut Kecamatan, 2020 <i>Percentage of Vote Candidates Regent/Vice Regent Sumbawa Barat Regency According to the District in 2020.....</i>	58

2.6.1	Penyelesaian Sertifikat Tanah di Kantor Pertanahan Kabupaten Sumbawa Barat, 2010-2022 <i>Arrangement Land of Certificate on Regional Office Land Of Board of Sumbawa Barat Regency, 2010-2022</i>	59
2.6.2	Pendaftaran Tanah Di Kantor Wilayah Badan Pertanahan Nasional menurut Kecamatan, 2022 <i>Land Use Registration in Regional Office of National Land Board by Districts, 2022.....</i>	61
2.6.3	Peralihan Hak Atas Tanah Menurut Kecamatan dan Jenisnya, 2022 <i>Changes of Propietary Right of Land by Subdistrict and Kind, 2022.....</i>	63
2.6.4	Jumlah PRONA/PTSL yang Diterbitkan Kantor Pertanahan Menurut Kecamatan Di Kabupaten Sumbawa Barat, 2022 <i>Number Of Land Offices Publishes PRONA/PTSL According To District In Sumbawa Barat Regency, 2022.....</i>	64
PENDUDUK DAN KETENAGAKERJAAN		65
POPULATION AND EMPLOYMENT		65
3.1.1	Penduduk, Laju Pertumbuhan Penduduk, Distribusi Persentase Penduduk, Kepadatan Penduduk, Rasio Jenis Kelamin Penduduk Menurut Kecamatan di Kabupaten Sumbawa Barat, 2022 <i>Population, Population Growth Rate, Percentage Distribution of Population, Population Density, and Population Sex Ratio by Subdistrict in Sumbawa Barat Regency, 2022.....</i>	78
3.1.2	Jumlah Penduduk Menurut Kelompok Umur dan Jenis Kelamin di Kabupaten Sumbawa Barat, 2022 <i>Population by Age Groups and Sex in Sumbawa Barat Regency, 2022..</i>	80
3.1.3	Jumlah Keluarga Menurut Kecamatan di Kabupaten Sumbawa Barat, 2022 <i>Amount of Families According to the District in Sumbawa Barat Regency, 2022</i>	81
3.2.1	Jumlah Penduduk Berumur 15 Tahun Keatas Menurut Jenis Kegiatan Selama Seminggu yang Lalu dan Jenis Kelamin di Kabupaten Sumbawa Barat, 2022 <i>Population Aged 15 Years and Over by Type of Activity During The Previous Week and Sex in Sumbawa Barat Regency, 2022.....</i>	82

3.2.2	<p>Penduduk Berumur 15 Tahun ke Atas Menurut Pendidikan Tertinggi yang Ditamatkan dan Jenis Kegiatan Selama Seminggu yang Lalu di Kabupaten Sumbawa Barat, 2022</p> <p><i>Population 15 Years of Age and Over by Educational Attainment and Type of Activity During the Previous Week in Sumbawa Barat Regency, 2022</i>.....</p>	83
3.2.3	<p>Persentase Penduduk Berumur 15 Tahun Ke Atas yang Bekerja Selama Seminggu yang Lalu Menurut Status Pekerjaan Utama dan Jenis Kelamin di Kabupaten Sumbawa Barat, 2022</p> <p><i>Percentage of Population 15 Years of Age and Over who Worked During The Previous Week by Main Employment Status and Sex in Sumbawa Barat Regency, 2022</i>.....</p>	85
3.2.4	<p>Persentase Penduduk Berumur 15 Tahun Keatas yang Bekerja Selama Seminggu yang Lalu Menurut Kelompok Umur dan Jenis Kelamin di Kabupaten Sumbawa Barat, 2022</p> <p><i>Percentage of Population 15 Years of Age and Over Who Worked During the Previous Week by Age Group and Sex in Sumbawa Barat Regency, 2022</i></p>	86
3.2.5	<p>Persentase Penduduk Berumur 15 Tahun Ke Atas yang Bekerja Selama Seminggu yang Lalu Menurut Lapangan Pekerjaan Utama dan Jenis Kelamin di Kabupaten Sumbawa Barat, 2022</p> <p><i>Percentage of Population 15 Years of Age and Over Who Worked During the Previous Week by Main Industry and Sex in Sumbawa Barat Regency, 2022</i></p>	87
3.2.6	<p>Jumlah Penduduk Berumur 15 Tahun Ke Atas yang Bekerja Selama Seminggu yang Lalu Menurut Jumlah Jam Kerja Seluruhnya dan Jenis Kelamin di Kabupaten Sumbawa Barat, 2022</p> <p><i>Population 15 Years of Age and Over Who Worked During the Previous Week by Total Working Hours and Sex in Sumbawa Barat Regency, 2022</i></p>	88
3.2.7	<p>Jumlah Penduduk Berumur 15 Tahun Ke Atas yang Bekerja Selama Seminggu yang Lalu Menurut Jumlah Jam Kerja Pada Pekerjaan Utama dan Jenis Kelamin di Kabupaten Sumbawa Barat, 2022</p> <p><i>Population 15 Years of Age and Over Who Worked During the Previous Week by Number of Working Hours on Main Industry and Sex in Sumbawa Barat Regency, 2022</i>.....</p>	89

3.2.8	Banyaknya Penduduk Kabupaten Sumbawa Barat yang Diberangkatkan Menjadi TKI Luar Negeri Menurut Kecamatan, 2022 <i>Number of Indonesian Workers From Sumbawa Barat Regency Who Have departed by Subdistricts, 2022</i>	90
3.2.9	Jumlah Tenaga Kerja Indonesia (TKI) dari Kabupaten Sumbawa Barat yang Diberangkatkan Menurut Negara Tujuan, 2022 <i>Number of Indonesian Workers From Sumbawa Barat Regency Who Have departed by Direction of Nations, 2022</i>	91
3.2.10	Jumlah TKI Kabupaten Sumbawa Barat yang diberangkatkan Menurut Kecamatan dan Pendidikan yang Ditamatkan, 2022 <i>Number of Indonesian Workers From Sumbawa Barat Regency Who Have departed by Subdistrict and Educational Attainment, 2022</i>	92
3.2.11	Pencari Kerja Yang Terdaftar dan Lowongan Kerja Terdaftar Dirinci Menurut Kecamatan di Kabupaten Sumbawa Barat, 2022 <i>Registered Look Worker and Registered Job Vacancy by Subdistrict in Sumbawa Barat Regency, 2022</i>	
3.2.12	Pencari Kerja Yang Terdaftar Dirinci Menurut Bulan dan Pendidikan di Kabupaten Sumbawa Barat Tahun, 2022 <i>Register of Look For Worked by Month and Educational in Sumbawa Barat Regency, 2022</i>	96
3.2.13	Jumlah Peserta Pelatihan Tenaga Kerja Pada Dinas Tenaga Kerja dan Transmigrasi Menurut Jenis Pelatihan, 2022 <i>Number of Manpower Training Participants in Manpower and Transmigration Office by Kinds of Training, 2022</i>	98
3.2.14	Jumlah PJTKI di Kabupaten Sumbawa Barat Menurut Kecamatan, 2021 <i>Number of Senders Manpower Services Indonesia (Recruitment Agency) According to the Subdistrict in Sumbawa Barat Regency, 2021</i>	99
3.3.1	Jumlah PJTKI di Kabupaten Sumbawa Barat Menurut Kecamatan, 2021 <i>Number of Birth Certificate by Subdistrict and Gender in Sumbawa Barat Regency, 2021</i>	100
3.3.2	Jumlah Penduduk Yang Telah Mempunyai KTP Menurut Kecamatan, 2022 <i>Number of Population Who Have Been Certificate Sign of Population (KTP) by District, 2022</i>	101
SOSIAL DAN KESEJAHTERAAN RAKYAT		103
SOCIAL AND WELFARE		103

4.1.1	Jumlah Sekolah, Guru, dan Murid Taman Kanak-Kanak (TK) di Bawah Kementerian Pendidikan dan Kebudayaan Menurut Kecamatan di Kabupaten Sumbawa Barat, 2021/2022 dan 2022/2023 <i>Number of Schools, Teachers, and Pupils in Kindergarten Under The Ministry of Education and Culture by Subdistrict in Sumbawa Barat Regency, 2021/2022 and 2022/2023</i>	128
4.1.2	Jumlah Sekolah, Guru, dan Murid Raudatul Athfal (RA) di Bawah Kementerian Agama Menurut Kecamatan di Kabupaten Sumbawa Barat, 2020/2021 dan 2022/2023 <i>Number of Schools, Teachers, and Pupils in Raudatul Athfal (RA) Under The Ministry of Religious Affairs by Subdistrict in Sumbawa Barat Regency, 2021/2022 dan 2022/2023</i>	131
4.1.3	Jumlah Sekolah, Guru, dan Murid Sekolah Dasar (SD) di Bawah Kementerian Pendidikan dan Kebudayaan Menurut Kecamatan di Kabupaten Sumbawa Barat, 2021/2022 dan 2022/2023 <i>Number of Schools, Teachers, and Pupils in Primary Schools Under The Ministry of Education and Culture by Subdistrict in Sumbawa Barat Regency, 2021/2022 dan 2022/2023</i>	132
4.1.4	Jumlah Sekolah, Guru, dan Murid Madrasah Ibtidaiyah (MI) di Bawah Kementerian Agama Menurut Kecamatan Menurut Kecamatan di Kabupaten Sumbawa Barat, 2021/2022 dan 2022/2023 <i>Number of Schools, Teachers, and Pupils in Madrasah Ibtidaiyah (MI) Under The Ministry of Religious Affairs by Subdistrict in Sumbawa Barat Regency, 2021/2022 dan 2022/2023</i>	135
4.1.5	Jumlah Sekolah, Guru, dan Murid Sekolah Menengah Pertama (SMP) di Bawah Kementerian Pendidikan dan Kebudayaan Menurut Kecamatan di Kabupaten Sumbawa Barat, 2020/2021 dan 2022/2023 <i>Number of Schools, Teachers, and Pupils in Junior High Schools Under The Ministry of Education and Culture by Subdistrict in Sumbawa Barat Regency, 2021/2022 dan 2022/2023</i>	136
4.1.6	Jumlah Sekolah, Guru, dan Murid Madrasah Tsanawiyah (MTs) di	

	Bawah Kementerian Agama Menurut Kecamatan di Kabupaten Sumbawa Barat, 2021/2022 dan 2022/2023 <i>Number of Schools, Teachers, and Pupils in Madrasah Tsanawiyah (MTs) Under The Ministry of Religious Affairs by Subdistrict in Sumbawa Barat Regency, 2021/2022 dan 2022/2023</i>	139
4.1.7	Jumlah Sekolah, Guru, dan Murid Sekolah Menengah Atas (SMA) di Bawah Kementerian Pendidikan dan Kebudayaan Menurut Kecamatan di Kabupaten Sumbawa Barat, 2021/2022 dan 2022/2023 <i>Number of Schools, Teachers, and Pupils in Senior High Schools Under The Ministry of Education and Culture by Subdistrict in Sumbawa Barat Regency, 2021/2022 dan 2022/2023</i>	140
4.1.8	Jumlah Sekolah, Guru, dan Murid Sekolah Menengah Kejuruan (SMK) di Bawah Kementerian Pendidikan dan Kebudayaan Menurut Kecamatan di Kabupaten Sumbawa Barat, 2021/2022 dan 2022/2023 <i>Number of Schools, Teachers, and Pupils in Vocational High Schools Under The Ministry of Education and Culture by Subdistrict in Sumbawa Barat Regency, 2021/2022 dan 2022/2023</i>	143
4.1.9	Jumlah Sekolah, Guru, dan Murid Madrasah Aliyah (MA) di Bawah Kementerian Agama Menurut Kecamatan di Kabupaten Sumbawa Barat, 2021/2022 dan 2022/2023 <i>Number of Schools, Teachers, and Pupils in Madrasah Aliyah (MA) Under the Ministry of Religious Affairs by Subdistrict in Sumbawa Barat Regency, 2021/2022 dan 2022/2023</i>	146
4.1.10	Jumlah Desa ¹ /Kelurahan yang Memiliki Fasilitas Sekolah Menurut Kecamatan dan Tingkat Pendidikan di Kabupaten Sumbawa Barat, 2019-2021 <i>Number of Villages¹/Kelurahan Having Educational Facilities by Subdistrict and Educational Level in Sumbawa Barat Regency, 2019-2021</i>	149
4.1.11	Angka Partisipasi Murni (APM) dan Angka Partisipasi Kasar (APK) Menurut Jenjang Pendidikan di Kabupaten Sumbawa Barat, 2021 dan 2022 <i>Net Participation Rates and Gross Participation Rates by Educational Level in Sumbawa Barat Regency, 2021 and 2022</i>	154
4.1.12	Persentase Penduduk Berumur 15 Tahun ke Atas yang Melek Huruf	

	Menurut Kelompok Umur di Kabupaten Sumbawa Barat, 2021 dan 2022	
	
	Percentage of Literate People Aged 15 Years and Over by Age Group in Sumbawa Barat Regency, 2021 and 2022.....	
4.1.13	Jumlah Sekolah, Guru, dan Murid Sekolah Luar Biasa (SLB) di Bawah Kementerian Pendidikan dan Kebudayaan Menurut Kecamatan di Kabupaten Sumbawa Barat, 2020/2021 dan 2021/2022 <i>Number of Schools, Teachers, and Pupils in Extraordinary School (ES) Under The Ministry of Education and Culture by Subdistrict in Sumbawa Barat Regency, 2020/2021 and 2021/2022.....</i>	156
4.1.14	Jumlah Perguruan Tinggi, Mahasiswa, dan Tenaga Edukatif di Bawah Kementrian Riset, Teknologi dan Pendidikan Tinggi Menurut Kecamatan di Kabupaten Sumbawa Barat, 2018/2019 dan 2019/2020 <i>Number of Universities, Students, and Lecturers Under The Ministry of Research, Technology and High Education by Subdistrict in Sumbawa Barat Regency, 2018/2019 and 2019/2020.....</i>	157
4.1.15	Jumlah Pondok Pesantren, Santri dan Pengasuh di Kabupaten Sumbawa Barat Menurut Kecamatan, 2021 dan 2022 <i>Numbers of Moslem Schools, Religious Pupills and Servants in Sumbawa Barat Regency by Subdistricts, 2021 and 2022</i>	158
4.1.16	Jumlah Pengunjung Perpustakaan Umum di Kabupaten Sumbawa Barat, 2021-2022 <i>Number of Public Library Visitors in Sumbawa Barat Regency, 2021-2022.....</i>	159
4.1.17	Jumlah Pengunjung Perpustakaan Umum di Kabupaten Sumbawa Barat Menurut Profesi, 2021-2022 <i>Number of Public Library Visitors in Sumbawa Barat Regency by Profession, 2021-2022</i>	160
4.1.18	Jumlah buku yang Dipinjam Menurut Klasifikasi Buku di Perpustakaan Umum Kabupaten Sumbawa Barat, 2018-2022 <i>Borrowed books by Classification Books in the Library of Sumbawa Barat Regency, 2018-2022</i>	161

4.1.19	Jumlah Koleksi Buku Perpustakaan Umum Daerah Kabupaten Sumbawa Barat, 2012-2021 <i>Total Book Collections at Public Library of Sumbawa Barat Regency, 2012-2021</i>	162
4.2.1	Jumlah Desa ¹ /Kelurahan Yang Memiliki Sarana Kesehatan Menurut Kecamatan di Kabupaten Sumbawa Barat, 2019–2021 <i>Number of Villages¹/Kelurahan Having Health Facilities by Subdistrict in Sumbawa Barat Regency, 2019–2021</i>	163
4.2.2	Jumlah Tenaga Kesehatan Menurut Unit Kerja di Kabupaten Sumbawa Barat, 2021 <i>Number of Health Workers According to the Work Unit in Sumbawa Barat Regency, 2021</i>	169
4.2.3	Jumlah Rumah Sakit Umum, Rumah Sakit Khusus, Puskesmas, Klinik Pratama, dan Posyandu Menurut Kecamatan di Kabupaten Sumbawa Barat, 2021 dan 2022 Number of General Hospital, Specialized Hospital, Public Health Center, Primary Clinic, and Integrated Health Post by Subdistrict in Sumbawa Barat Regency, 2021 and 2022	
4.2.4	Jumlah Posyandu Menurut Strata di Kabupaten Sumbawa Barat, 2022 <i>Number of IHC by Strata in Sumbawa Barat Regency, 2022</i> ...	174
4.2.5	Jumlah Dokter Spesialis, Dokter Umum dan Dokter Gigi di Kabupaten Sumbawa Barat Menurut Pusat Kesehatan, 2022 <i>Number of Specialists, General Practitioners and Dentists in Sumbawa Barat Regency According to the Health Center, 2022</i>	175
4.2.6	Jumlah Tempat Praktek Dokter Spesialis, Dokter Umum, dan Dokter Gigi di Kabupaten Sumbawa Barat, 2021 <i>The number of Physician Practice Specialists, General Practitioners, and Dentists in Sumbawa Barat regency, 2021</i>	176
4.2.7	Jumlah Pemanfaatan Fasilitas Puskesmas di Kabupaten Sumbawa Barat, 2021 <i>Number of Facilities Utilization of health centers in Sumbawa Barat Regency, 2021</i>	177

4.2.8	Jumlah Kasus 10 Penyakit Terbanyak Rawat Jalan di Kabupaten Sumbawa Barat, 2022 Number of Cases 10 Most Diseases in Sumbawa Barat Regency, 2022	
4.2.9	Jumlah Kelahiran Bayi Yang Dilaporkan Menurut Puskesmas di Kabupaten Sumbawa Barat, 2022 <i>Number Infant Of Birth Had Reported by Health Center In Sumbawa Barat Regency, 2022</i>	179
4.2.10	Jumlah Bayi Lahir, Berat Badan Lahir Rendah (BBLR), BBLR dirujuk dan Bergizi Buruk Menurut Puskesmas di Kabupaten Sumbawa Barat, 2021 <i>Number of Infants Born, Low Birth Weight (LBW), LBW was referred Nutritious Poor in Sumbawa Barat Regency, 2021</i>	180
4.2.11	Jumlah Balita yang Pernah Mendapat Imunisasi Menurut Jenis Imunisasi di Kabupaten Sumbawa Barat, 2021 <i>Number of Toddlers Which Got Immunization by Type Immunization in Sumbawa Barat Regency, 2021</i>	181
4.2.12	Jumlah Kematian Ibu (AKI) Selama Proses Kehamilan/Kelahiran Menurut Kecamatan di Kabupaten Sumbawa Barat, 2018-2022 <i>Number of Maternal Mortality Rate (MMR) During the process of pregnancy/Birth by Subdistrict in Sumbawa Barat Regency, 2018-2022</i>	183
4.2.13	Jumlah Klinik Keluarga Berencana (KKB) dan Pembantu Petugas Keluarga Berencana Desa (PPKBD) di Kabupaten Sumbawa Barat Menurut Kecamatan, 2022 <i>Number of Clinics Family Planning and The Assistant of Village Family Planning Services in Sumbawa Barat Regency by Subdistrict, 2022</i>	184
4.2.14	Jumlah Pasangan Usia Subur (PUS) dan Akseptor KB Dirinci Menurut Kecamatan di Kabupaten Sumbawa Barat, 2022 <i>Number of Couple of Childbearing Age and Acceptors KB Specified According to Subdistrict in Sumbawa Barat Regency, 2022</i>	185
4.2.15	Jumlah Akseptor KB Aktif Menurut Alat Kontrasepsi di Kabupaten Sumbawa Barat, 2022 <i>Number of KB Active Acceptors by Kind of Contraception at Sumbawa Barat Regency, 2022</i>	186
4.2.16	Akseptor KB Aktif Menurut Kecamatan dan Jalur Pelayanan di	

	Kabupaten Sumbawa Barat, 2022	
	<i>Active Acceptors of Family Planning by Subdistrict and Line of Service in Sumbawa Barat Regency, 2022</i>	188
4.2.17	Jumlah Pasangan Usia Subur (PUS) yang Tidak Menggunakan KB Menurut Kehamilan di Kabupaten Sumbawa Barat, 2020..... <i>Number of Couple of Childbearing Age who Not Joint the Family Planning Program by Pregnancy Status in Sumbawa Barat Regency, 2020</i>	189
4.2.18	Jumlah Klien Rehabilitasi di Lembaga Rehabilitasi Kabupaten Sumbawa Barat Menurut Jenis Zat, 2017-2021 <i>Number of Rehabilitation Clients in Sumbawa Barat Regency by Type of Drugs, 2017-2021</i>	190
4.2.19	Jumlah Klien Rehabilitasi di Lembaga Rehabilitasi Kabupaten Sumbawa Barat Menurut Kelompok Umur, 2018-2022 <i>Number of Rehabilitation Clients in Sumbawa Barat Regency by Age Group, 2018-2022</i>	191
4.3.1	Jumlah Penduduk Menurut Agama dan Jenis Kelamin di Kabupaten Sumbawa Barat, 2022 <i>Population by Religion and Sex in Sumbawa Barat Regency, 2022</i> .	192
4.3.2	Jumlah Tempat Peribadatan Menurut Kecamatan di Kabupaten Sumbawa Barat, 2022 <i>Number of Places of Worship by Subdistrict in Sumbawa Barat Regency, 2022</i>	193
4.3.3	Jumlah Desa ¹ /Kelurahan yang Mengalami Bencana Alam ² Menurut Kecamatan di Kabupaten Sumbawa Barat, 2019–2021 <i>Number of Villages¹/Kelurahan that Had Natural Disaster² by Subdistrict in Sumbawa Barat Regency, 2019–2021</i>	194
4.3.4	Jumlah Jamaah Haji dan Umroh Yang Berangkat Dirinci Menurut Jenis Kelamin di Kabupaten Sumbawa Barat, 2022 <i>Number of Moslem Pilgrims and Umroh by Sex in Sumbawa Barat Regency, 2022</i>	197
4.3.5	Jumlah Pasangan Yang Menikah di KUA Menurut Kecamatan Dan Bulan Kejadian, 2022 <i>Number of couples married in KUA According to the Subdistrict and Month Events, 2022</i>	198

4.3.6	Jumlah Perceraian Menurut Faktor Penyebab di Kabupaten Sumbawa Barat Tahun 2020-2021 <i>Number of Divorces according to Causative Factors in Sumbawa Barat Regency, 2020-2021</i>	199
4.4.1	Garis Kemiskinan, Jumlah, dan Persentase Penduduk Miskin di Kabupaten Sumbawa Barat, 2013–2022 <i>Poverty Line, Number, and Percentage of Poor People in Sumbawa Barat Regency, 2013–2022</i>	200
4.4.2	Indeks Kedalaman Kemiskinan dan Indeks Keparahan Kemiskinan di Kabupaten Sumbawa Barat, 2013–2022 <i>Poverty Gap Index and Poverty Severity Index in Sumbawa Barat Regency, 2013–2022</i>	201
4.5.1	Jumlah Kantor Polisi Di Kabupaten Sumbawa Barat, 2017-2021 <i>Number of Police Station in Sumbawa Barat Regency, 2017-2021</i>	202
4.5.2	Jumlah Tindak Pidana dan Penyelesaiannya di Kepolisian Kabupaten Sumbawa Barat, 2017-2021 <i>Number of Criminal Acts Solved in Sumbawa Barat Regency Police, 2017-2021</i>	203
4.5.3	Jumlah Tindak Pidana Menurut Jenis Kasus di Kepolisian Resort Sumbawa Barat, 2017-2021 <i>Number of Cases by Type of Crime in The Sub Regional Police of Sumbawa Barat, 2017-2021</i>	204
4.5.4	Jumlah Gangguan Kamtibmas Yang Dilaporkan Di Wilayah Kepolisian Resort Sumbawa Barat, 2017-2021 <i>Number of Reported Crime in The Sub Regional Police of Sumbawa Barat, 2017-2021</i>	205
4.6.1	Banyaknya Jenis Plasma Nutfah Dilindungi, Terancam Punah, Dan Endemik Di Kabupaten Sumbawa Barat, 2018 <i>Number of Type Germplasm Protected, Endangered, and Species in Sumbawa Barat Regency, 2018</i>	207
4.6.2	Jumlah Taman Kota Dan Kawasan Jalur Hijau Di Kabupaten Sumbawa Barat, 2020 <i>Number of City Parks and Green Belt Areas of Sumbawa Barat regency, 2020</i>	208

4.6.3	Banyaknya Truk Sampah Dan Bak Sampah Umum Di Kabupaten Sumbawa Barat, 2020 <i>Number of Public Garbage Trucks And Tub Waste In Sumbawa Barat Regency, 2020</i>	209
4.6.4	Luas Kawasan Hutan yang tercatat di Balai KPH Sejong Mataiyang Kabupaten Sumbawa Barat, 2021 <i>Forest Area Recorded at Forestry Sejong Mataiyang Office Sumbawa Barat Regency, 2021</i>	210
4.6.5	Produksi Hasil Hutan yang tercatat di di Balai KPH Sejong Mataiyang Kabupaten Sumbawa Barat Menurut Jenis Kayu, 2021 <i>Forest Product Production Recorded at Forestry Sejong Mataiyang Office Sumbawa Barat Regency by Wood Type, 2021</i>	211
4.7.1	Jumlah Penerima Bantuan dan Anggaran Bantuan Sosial Pangan Kabupaten Sumbawa Barat, 2021 <i>Number of Beneficiaries and Budget of Social Assistance in Sumbawa Barat Regency, 2021</i>	212
4.7.2	Jumlah Kejadian Bencana Alam Yang Terjadi Menurut Kecamatan di Kabupaten Sumbawa Barat, 2020 <i>Number of Disaster Happens by Subistrict in Sumbawa Barat Regency, 2020</i>	213
4.7.3	Jumlah Korban Manusia Akibat Bencana Alam Yang Terjadi menurut Kecamatan di Kabupaten Sumbawa Barat, 2020 <i>Number of Victims of Natural Disasters Occurring by Subdistrict in Sumbawa Barat Regency, 2020</i>	215
4.7.4	Jumlah Kerusakan Rumah Akibat Bencana Alam Yang Terjadi menurut Kecamatan di Kabupaten Sumbawa Barat, 2020 <i>Total House Damage Due to Natural Disasters Occurring by Subdistrict in Sumbawa Barat Regency, 2020</i>	216
4.7.5	Jumlah Lembaga Non Profit Menurut Kecamatan Di Kabupaten Sumbawa Barat, 2018 <i>Number of Non Profit Institutions According to Subdistrict of Sumbawa Barat Regenc, 2018</i>	217
4.7.6	Jumlah Demonstrasi di Kabupaten Sumbawa Barat Menurut Kecamatan, 2018 <i>Number of Demonstrations in Sumbawa Barat Regency by Subdistrict, 2018</i>	218

4.7.7	Jumlah Kasus Kebakaran Per Kecamatan di Kabupaten Sumbawa Barat, 2020 <i>Case Of Fire by Subdistricts in Sumbawa Barat Regency, 2020</i>	219
4.7.8	Jumlah Mobil dan Personil Pemadam Kebakaran di Kabupaten Sumbawa Barat Tahun 2017-2020 <i>Numbers of Vehichels and Personel for Fire Fighter in Sumbawa Barat Regency, 2017-2020</i>	220
4.7.9	Jumlah Alat-Alat Pendukung Pemadam Kebakaran di Kabupaten Sumbawa Barat Tahun 2018-2020 <i>Numbers of Tools for Fire Fighter in Sumbawa Barat Regency, 2018-2020</i>	221
PERTANIAN, KEHUTANAN, PETERNAKAN,		223
DAN PERIKANAN.....		223
AGRICULTURE, FORESTRY, LIVESTOCK,		223
AND FISHERY.....		223
5.1.1	Luas Panen Tanaman Sayuran Menurut Kecamatan dan Jenis Tanaman di Kabupaten Sumbawa Barat (ha), 2021 dan 2022 <i>Harvested Area of Vegetables by Subdistrict and Kind of Plant in Sumbawa Barat Regency (ha), 2021 and 2022</i>	232
5.1.2	Produksi Tanaman Sayuran Menurut Kecamatan dan Jenis Tanaman di Kabupaten Sumbawa Barat (kuintal), 2021 dan 2022 <i>Production of Vegetables by Subdistrict and Kind of Plant in Sumbawa Barat Regency (quintal), 2021 dan 2022</i>	235
5.1.3	Luas Panen Tanaman Sayuran dan Buah-buahan Semusim Menurut Jenis Tanaman di Kabupaten Sumbawa Barat (ha), 2020–2022 <i>Harvested Area of Seasonal Vegetables and Fruits by Kind of Plant in Sumbawa Barat Regency (ha), 2020–2022</i>	238
5.1.4	Produksi Tanaman Sayuran dan Buah-buahan Semusim Menurut Jenis Tanaman di Kabupaten Sumbawa Barat (kuintal), 2020–2022 <i>Production of Seasonal Vegetables and Fruits by Kind of Plant in Sumbawa Barat Regency (quintal), 2020–2022</i>	239

5.1.5	Luas Panen Tanaman Biofarmaka Menurut Kecamatan dan Jenis Tanaman di Kabupaten Sumbawa Barat (m ²), 2021 dan 2022 <i>Harvested Area of Medicinal Plants by Subdistrict and Kind of Plant in Sumbawa Barat Regency (m²), 2021 and 2022</i>	240
5.1.6	Produksi Tanaman Biofarmaka Menurut Kecamatan dan Jenis Tanaman di Kabupaten Sumbawa Barat (kg), 2021 dan 2022 <i>Production of Medicinal Plants by Subdistrict and Kind of Plant in Sumbawa Barat Regency (kg), 2021 and 2022</i>	242
5.1.7	Luas Panen Tanaman Biofarmaka Menurut Jenis Tanaman di Kabupaten Sumbawa Barat (m ²), 2020–2022 <i>Harvested Area of Medicinal Plants by Kind of Plant in Sumbawa Barat Regency (m²), 2020–2022</i>	244
5.1.8	Produksi Tanaman Biofarmaka Menurut Jenis Tanaman di Kabupaten Sumbawa Barat (kg), 2020–2022 <i>Production of Medicinal Plants by Kind of Plant in Sumbawa Barat Regency (kg), 2020–2022</i>	245
5.1.9	Luas Panen Tanaman Hias Menurut Kecamatan dan Jenis Tanaman di Kabupaten Sumbawa Barat (m ²), 2021 dan 2022 <i>Harvested Area of Ornamental Plants by Subdistrict and Kind of Plant in Sumbawa Barat Regency (m²), 2021 and 2022</i>	246
5.1.10	Produksi Tanaman Hias Menurut Kecamatan dan Jenis Tanaman di Kabupaten Sumbawa Barat (tangkai), 2021 dan 2022 <i>Production of Ornamental Plants by Subdistrict and Kind of Plant in Sumbawa Barat Regency (stalks), 2021 and 2022</i>	248
5.1.11	Luas Panen Tanaman Hias Menurut Jenis Tanaman di Kabupaten Sumbawa Barat (m ²), 2020–2022 <i>Harvested Area of Ornamental Plants by Kind of Plant in Sumbawa Barat Regency (m²), 2020–2022</i>	250
5.1.12	Produksi Tanaman Hias Menurut Jenis Tanaman di Kabupaten Sumbawa Barat, 2020–2022	
	<i>Production of Ornamental Plants by Kind of Plant n Sumbawa Barat Regency, 2020–2022</i>	

5.1.13	Produksi Buah-buahan Menurut Kecamatan dan Jenis Tanaman di Kabupaten Sumbawa Barat (kuintal), 202 dan 2022 <i>Production of Fruits by Subdistrict and Kind of Plant in Sumbawa Barat Regency (quintal), 2021 and 2022.....</i>	252
5.1.14	Produksi Buah–Buahan dan Sayuran Tahunan Menurut Jenis Tanaman (ton) di Kabupaten Sumbawa Barat, 2020–2022 <i>Pro8uction of Annual Fruits and Vegetables by Kind of Plant in Sumbawa Barat Regency (ton), 2020–2022</i>	255
5.2.1	Luas Areal Tanaman Perkebunan Menurut Kecamatan dan Jenis Tanaman di Kabupaten Sumbawa Barat (ha), 2021 dan 2022 <i>Planted Area of Estate Crops by Subdistrict and Type of Crops in Sumbawa Barat Regency (ha), 2021 dan 2022.....</i>	256
5.2.2	Produksi Perkebunan Menurut Kecamatan dan Jenis Tanaman di Kabupaten Sumbawa Barat (ton), 2020 dan 2021 <i>Production of Estate by Subdistrict and Type of Crops in Sumbawa Barat Regency (ton), 2020 and 2021</i>	261
5.3.1	Luas Panen Tanaman Padi dan Palawija Menurut Kecamatan di Kabupaten Sumbawa Barat (ha), 2020 dan 2021 <i>Harvested Area of Food Crops by Subdistrict in Sumbawa Barat Regency, 2020 and 2021</i>	266
5.3.2	Produksi Tanaman Padi dan Palawija Menurut Kecamatan di Kabupaten Sumbawa Barat (ton), 2020 dan 2021 <i>Production of Food Crops by Subdistrict in Sumbawa Barat Regency (ton), 2020 and 2021</i>	269
5.4.1	Jumlah Ternak di Kabupaten Sumbawa Barat Menurut Kecamatan dan Jenis Ternak , 2022 <i>Population of Livestock in Sumbawa Barat Regency by Subdistrict and Kinds of Livestock, 2022.....</i>	272
5.4.2	Jumlah Ternak Yang Dipotong di Kabupaten Sumbawa Barat Dirinci Per Bulan, 2021 <i>Population Piece of Livestock in Sumbawa Barat Regency by Monthly, 2021</i>	273
5.4.3	Jumlah Unggas di Kabupaten Sumbawa Barat Menurut Kecamatan dan Jenis Unggas, 2022 <i>Population of Birds in Sumbawa Barat Regency by Subdistrict and Kinds of Birds, 2022.....</i>	274

5.4.4	Produksi Telur Unggas di Kabupaten Sumbawa Barat Menurut Kecamatan dan Jenis Unggas, 2021 <i>Eggs of Birds Production in Sumbawa Barat Regency by District and Kinds of Birds, 2021</i>	275
5.5.1	Jumlah Kapal Penangkap Ikan di Kabupaten Sumbawa Barat Menurut Tempat Berlabuh dan Jenis Kapal, 2019 <i>Number of Fishing Boat in Sumbawa Barat Regency by Landing Place and Kinds of Boat, 2019</i>	276
5.5.2	Jumlah Alat Penangkap Ikan di Kabupaten Sumbawa Barat Menurut Jenis Alat dan Tempat Berlabuh, 2019 <i>Number of Fishing Tools in Sumbawa Barat Regency by Type and Landing Place, 2019</i>	277
5.5.3	Produksi Ikan Laut di Kabupaten Sumbawa Barat Menurut Jenis Ikan dan Tempat Berlabuh (ton), 2019 <i>Sea Fishery Production in Sumbawa Barat Regency by Kinds of Fish and Landin Place (ton), 2019</i>	278
5.5.4	Jumlah Nelayan Desa/Kelurahan Pantai di Kabupaten Sumbawa Barat, 2019 <i>Number of Sea Village's Fisher at Sumbawa Barat Regency, 2019</i>	281
5.5.5	Potensi Areal, Pemanfaatan dan Produksi Budidaya Laut di Kabupaten Sumbawa Barat, 2018 <i>Potion of Area, Utilize and Production of Marine Culture in Sumbawa Barat regency, 2018</i>	282
5.5.6	Potensi Areal Perikanan di Kabupaten Sumbawa Barat Menurut Kecamatan dan Sub Sektor (ha), 2018 <i>Potion of Fishery Area in Sumbawa Barat Regency by Subdistricts and Sub Sectors, (ha), 2018</i>	283
5.5.7	Potensi Produksi Perikanan di Kabupaten Sumbawa Barat Dirinci Menurut Kecamatan dan Sub Sektor (ton), 2019 <i>Potion of Fishery Production in Sumbawa Barat Regency by Subdistricts and Sub Sectors (ton), 2019</i>	284
5.5.8	Produksi dan Nilai Produksi Perikanan Tangkap di Perairan Umum Menurut Kecamatan dan Lokasi, 2019 <i>Production and Production Value of Inland Open Water Capture Fisheries by Subdistrict and Location, 2019</i>	285

5.5.9	Produksi dan Nilai Produksi Perikanan Budidaya Menurut Kecamatan dan jenis Budidaya, 2019 <i>Production and Production Value of Aquaculture by Subdistrict and Type of Culture, 2019</i>	286
INDUSTRI, PERTAMBANGAN, DAN ENERGI 291		
INDUSTRY, MINING, AND ENERGY 291		
6.1	Daya Terpasang, Produksi, dan Distribusi Listrik PT. PLN (Persero) pada Cabang/Ranting PLN di Kabupaten Sumbawa Barat, 2022 <i>Installed Electricity Power, Production, and Distribution of PT. PLN (Persero) at PLN Branch in Sumbawa Barat Regency, 2022</i>	298
6.2	Jumlah Pelanggan Listrik Menurut Kecamatan di Kabupaten Sumbawa Barat, 2018–2022 <i>Number of Electricity Customers by Subdistrict in Sumbawa Barat Regency, 2018–2022</i>	299
6.3	Jumlah Pelanggan Listrik Menurut Segmentasi dan Kecamatan di Kabupaten Sumbawa Barat, 2022 <i>Number of Electricity Costumers by Segment and Subdistrict in Sumbawa Barat Regency, 2022</i>	300
6.4	Jumlah Pelanggan dan Air yang Disalurkan Menurut Kecamatan di Kabupaten Sumbawa Barat , 2021 <i>Number of Customers and Distributed Water by Subdistrict in Sumbawa Barat Regency, 2021</i>	301
6.5	Jumlah Pelanggan dan Air yang Disalurkan Menurut Jenis Pelanggan di Kabupaten Sumbawa Barat, 2021 <i>Number of Customers and Distributed Water by Type of Customers in Sumbawa Barat Regency, 2021</i>	302
PARIWISATA..... 303		
TOURISM 303		
7.1	Jumlah Hotel dan Penginapan Menurut Kecamatan di Kabupaten Sumbawa Barat, 2020 dan 2021 <i>Number of Hotel Accomodations by Subdistrict in Sumbawa Barat Regency, 2020 and 2021</i>	310
7.2	Jumlah Tamu Asing dan Domestik yang menginap di Hotel di Kabupaten Sumbawa Barat, 2022 <i>Number of Domestic And Foreign Guest Staying at Hotels in Sumbawa Barat Regency, 2022</i>	311

7.3	Jumlah Kunjungan Wisatawan Mancanegara dan Domestik di Kabupaten Sumbawa Barat, 2022 <i>Number of Domestic And Foreign Guest Visits in Sumbawa Barat Regency, 2022</i>	312
7.4	Sarana dan Prasarana Pariwisata Menurut Kecamatan di Kabupaten Sumbawa Barat, 2022 <i>Kind of Facilities for Tourism in Sumbawa Barat Regency, 2022</i>	313
TRANSPORTASI DAN KOMUNIKASI		315
TRANSPORTATION AND COMMUNICATION		315
	<i>Percentage of Passanger and Vehicles Loaded at Poto Tano Harbour Sumbawa Barat, 2022</i>	320
8.1.1	Panjang Jalan Menurut Tingkat Kewenangan Pemerintahan di Kabupaten Sumbawa Barat (km), 2019–2021 <i>Length of Roads by Level of Government Authority in Sumbawa Barat Regency (km), 2019–2021</i>	322
8.1.2	Jumlah Kendaraan Bermotor Tercatat di Kantor Samsat Menurut Kecamatan dan Jenis Kendaraan di Kabupaten Sumbawa Barat, 2021 <i>Number of Motorized Vehicles Recorded at the Samsat Office by Subdistrict and Vehicle Type in West Sumbawa Regency, 2021</i>	323
8.1.3	Jumlah Penumpang dan Kendaraan Menurut Golongan Yang Dimuat di Pelabuhan Poto Tano Sumbawa Barat, 2022 <i>Number of Passanger and Vehicles Loaded at Poto Tano Harbour Sumbawa Barat, 2022</i>	324
8.1.4	Bongkar Muat Barang Antar Pulau Melalui Terminal Khusus Benete PT AMNT di Kabupaten Sumbawa Barat, 2018 <i>Loading And Unloading the Cargo Between Islands Through Benete Harbour in Sumbawa Barat Regency, 2018</i>	329
8.1.5	Bongkar Muat Barang Khusus Pelayaran Luar Negeri Terminal Khusus Benete PT AMNT di Kabupaten Sumbawa Barat, 2019 <i>Loading And Unloading the Cargo Specifically for Overseas Shipping Through Benete Harbour in Sumbawa Barat Regency, 2019</i>	331
8.1.6	Jumlah Penumpang Melalui Pelabuhan Benete di Kabupaten Sumbawa Barat, 2020 dan 2021	

	<i>Number of Passanger at Benete Harbour of Sumbawa Barat Regency, 2020 dan 2021</i>	332
PERBANKAN, KOPERASI, DAN HARGA-HARGA.....		333
BANKING, COOPERATIVE, AND PRICES		333
9.1	Jumlah Koperasi Aktif Menurut Kecamatan di Kabupaten Sumbawa Barat, 2018–2022 <i>Number of Active Cooperative by Subdistrict in Sumbawa Barat Regency, 2018–2022.....</i>	340
9.2	Realisasi Investasi PMDN dan PMA di Kabupaten Sumbawa Barat, 2020 – 2022 <i>Domestic and Foreign Investment Realization in Sumbawa Barat Regency, 2020 - 2022.....</i>	341
PENGELUARAN PENDUDUK		343
POPULATION EXPENDITURE		343
10.1	Rata-rata Pengeluaran per Kapita Sebulan Menurut Kelompok Komoditas (rupiah) di Kabupaten Sumbawa Barat, 2020-2022 <i>Monthly Average Expenditure per Capita by Commodity Group (rupiahs) in Sumbawa Barat Regency, 2020-2022.....</i>	350
10.2	Persentase Pengeluaran per Kapita Sebulan Menurut Kelompok Komoditas di Kabupaten Sumbawa Barat, 2020-2022 <i>Percentage of Monthly Expenditure per Capita by Commodity Group in Sumbawa Barat Regency, 2020-2022.....</i>	351
10.3	Persentase Penduduk Menurut Golongan Pengeluaran Per Kapita Sebulan di Kabupaten Sumbawa Barat, 2021 - 2022 <i>Percentage of Population by Per Capita Spending Group a Month in Sumbawa Barat Regency, 2021 - 2022.....</i>	352
SISTEM NERACA REGIONAL.....		353
SYSTEM OF REGIONAL ACCOUNTS		353
11.1	Produk Domestik Regional Bruto Atas Dasar Harga Berlaku Menurut Lapangan Usaha di Kabupaten Sumbawa Barat (miliar rupiah), 2018–2022	

	Halaman Page
	<i>Gross Regional Domestic Product at Current Market Prices by Industry in Sumbawa Barat Regency (billion rupiahs), 2018–2022</i> 364
11.2	Produk Domestik Regional Bruto Atas Dasar Harga Konstan 2010 Menurut Lapangan Usaha di Kabupaten Sumbawa Barat (miliar rupiah), 2018–2022 <i>Gross Regional Domestic Product at 2010 Constant Market Prices by Industry in Sumbawa Barat Regency (billion rupiahs), 2018–2022.....</i> 366
11.3	Distribusi Persentase Produk Domestik Regional Bruto Atas Dasar Harga Berlaku Menurut Lapangan Usaha di Kabupaten Sumbawa Barat, 2018–2022 <i>Percentage Distribution of Gross Regional Domestic Product at Current Market Prices by Industry in Sumbawa Barat Regency, 2018–2022</i> 368
11.4	Laju Pertumbuhan Produk Domestik Regional Bruto Atas Dasar Harga Konstan 2010 Menurut Lapangan Usaha di Kabupaten Sumbawa Barat (persen), 2018–2022 <i>Growth Rate of Gross Regional Domestic Product at 2010 Constant Market Prices by Industry in Sumbawa Barat Regency (percent), 2018–2022.....</i> 370
11.5	Produk Domestik Regional Bruto Atas Dasar Harga Berlaku Menurut Jenis Pengeluaran di Kabupaten Sumbawa Barat (miliar rupiah), 2018–2022 <i>Gross Regional Domestic Product at Current Market Prices by Type of Expenditure in Sumbawa Barat Regency (billion rupiahs), 2018–2022..</i> 372
11.6	Produk Domestik Regional Bruto Atas Dasar Harga Konstan 2010 Menurut Jenis Pengeluaran di Kabupaten Sumbawa Barat (miliar rupiah), 2018–2022 <i>Gross Regional Domestic Product at 2010 Constant Market Prices by Type of Expenditure in Sumbawa Barat Regency (billion rupiahs), 2018–2022</i> 373
	PERBANDINGAN ANTAR KABUPATEN 375
	REGENCY/MUNICIPAL COMPARISON 375
12.1	Jumlah Penduduk Menurut Kabupaten/Kota di Provinsi Nusa Tenggara Barat, 2018–2022 <i>Population by Regency/Municipality in Nusa Tenggara Barat Province, 2018–2022</i> 380

12.2	Laju Pertumbuhan Produk Domestik Regional Bruto Atas Dasar Harga Konstan 2010 Menurut Kabupaten/Kota di Provinsi Nusa Tenggara Barat (persen), 2018–2022 <i>Rate of Growth of Gross Regional Domestic Products at Constant 2010 Prices by Regency/Municipality in Nusa Tenggara Barat Province (percent), 2018–2022.....</i>	381
12.3	Jumlah Penduduk Miskin Menurut Kabupaten/Kota di Provinsi Nusa Tenggara Barat (Ribu Jiwa), 2018–2022 <i>Number of Poor Population by Regency/Municipality in Nusa Tenggara Barat Province (Thousand People), 2018–2022.....</i>	382
12.4	Indeks Pembangunan Manusia Menurut Kabupaten/Kota di Provinsi Nusa Tenggara Barat, 2018–2022 <i>Human Development Index by Regency/Municipality in Nusa Tenggara Barat Province, 2018–2022</i>	383

DAFTAR GAMBAR/LIST OF FIGURES

		Halaman Page
1.1	Peta Tematik Ketinggian Kantor Camat diukur dari permukaan air laut (m.d.p.l), 2022 <i>Thematic Map The height of the Subdistricts Office is measured from sea level (m.a.s.l), 2022</i>	6
1.2	Peta Tematik Jarak Kantor Kecamatan dengan Kantor Bupati, 2022 <i>Thematic Map Distance of the Subdistrict Office from the Regent's Office, 2022</i>	7
2.1	Lokasi Kantor Camat di Kabupaten Sumbawa Barat, 2022 <i>Subdistrict Office Location in Sumbawa Barat Regency, 2022</i>	20
2.2	Jumlah Pegawai Negeri Sipil Menurut Masa Kerja dan Jenis Kelamin di Kabupaten Sumbawa Barat, 2022 <i>Number of Civil Servants by Years of Service and Sex in Sumbawa Barat Regency, 2022</i>	21
3.1	Persentase Penduduk Menurut Kecamatan di Kabupaten Sumbawa Barat, 2022 <i>Percentage of Population by Subdistrict in Sumbawa Barat Regency, 2022</i>	76
3.2	Piramida Penduduk Kabupaten Sumbawa Barat, 2022 <i>Sumbawa Barat Regency Population Pyramid, 2022</i>	77
4.1	Persentase Penduduk Menurut Agama yang Dianut di Kabupaten Sumbawa Barat, 2022 <i>Percentage of Population by Religion in Sumbawa Barat Regency, 2022</i>	126
4.2	Jumlah Klien Rehabilitasi di Lembaga Rehabilitasi Kabupaten Sumbawa Barat Menurut Kelompok Umur, 2022 <i>Number of Rehabilitation Clients in Sumbawa Barat Regency by Age Group, 2022</i>	127
5.1	Persentase Populasi Ternak Sapi di Kabupaten Sumbawa Barat Menurut Kecamatan, 2022 <i>Percentage Population of Cows in Sumbawa Barat Regency by Subdistrict, 2022</i>	230
5.2	Persentase Populasi Ternak Kuda di Kabupaten Sumbawa Barat	

	Menurut Kecamatan, 2022 <i>Percentage Population of Horses in Sumbawa Barat Regency by Subdistrict, 2022</i>	231
6.1	Persentase Pelanggan Listrik Menurut Segmentasi di Kabupaten Sumbawa Barat, 2022 <i>Percentage of Electricity Costumers by Segment in Sumbawa Barat Regency, 2022</i>	296
6.2	Persentase Pelanggan air Menurut Jenis Pelanggan di Kabupaten Sumbawa Barat, 2021 <i>Percentage of Water Customers by Type of Customers in Sumbawa Barat Regency, 2021</i>	297
7.1	Persentase Jumlah Tamu Asing dan Domestik yang menginap di Hotel Menurut Kecamatan, 2022 <i>Percentage of Domestic And Foreign Guest Staying at Hotels by Subdistrict, 2022</i>	308
7.2	Persentase Jumlah Kunjungan Wisatawan Mancanegara dan Domestik Menurut Kecamatan, 2022 <i>Percentage of Domestic And Foreign Guest Visits by Subdistrict, 2022</i> ..	309
8.1	Persentase Penumpang dan Kendaraan Menurut Golongan Yang Dimuat di Pelabuhan Poto Tano Sumbawa Barat, 2022	
8.2	Jumlah Penumpang Melalui Pelabuhan Benete di Kabupaten Sumbawa Barat, 2021 <i>Number of Passanger at Benete Harbour of Sumbawa Barat Regency, 2021</i>	321
9.1	Realisasi Investasi di Kabupaten Sumbawa Barat, 2018 - 2022 <i>Investment Realization in Sumbawa Barat Regency, 2018-2022</i>	
9.2	Jumlah Koperasi Aktif Menurut Kecamatan di Kabupaten Sumbawa Barat, 2022 <i>Number of Active Cooperative by Subdistrict in Sumbawa Barat Regency, 2022</i>	339
10.1	Persentase Pengeluaran per Kapita Sebulan Menurut Kelompok	

	Komoditas di Kabupaten Sumbawa Barat, 2021 dan 2022 <i>Percentage of Monthly Expenditure per Capita by Commodity Group in Sumbawa Barat Regency, 2021 and 2022.....</i>	348
10.2	Persentase Penduduk Menurut Golongan Pengeluaran Per Kapita Sebulan di Kabupaten Sumbawa Barat, 2022 <i>Percentage of Population by Per Capita Spending Group a Month in Sumbawa Barat Regency, 2022.....</i>	349
11.1	Distribusi Persentase Produk Domestik Regional Bruto Atas Dasar Harga Berlaku Menurut Lapangan Usaha di Kabupaten Sumbawa Barat, 2022 <i>Percentage Distribution of Gross Regional Domestic Product at Current Market Prices by Industry in Sumbawa Barat Regency, 2022.....</i>	362
11.2	Laju Pertumbuhan Produk Domestik Regional Bruto Atas Dasar Harga Konstan 2010 di Kabupaten Sumbawa Barat (persen), 2018–2022 <i>Growth Rate of Gross Regional Domestic Product at 2010 Constant Market Prices in Sumbawa Barat Regency (percent), 2018–2022.....</i>	363
12.1	Distribusi Penduduk Provinsi Nusa Tenggara Barat Menurut Kabupaten/Kota, 2022 <i>Distribution of Population in Nusa Tenggara Barat Province by Regency/Municipality, 2022.....</i>	378
12.2	Indeks Pembangunan Manusia Menurut Kabupaten/Kota di Provinsi Nusa Tenggara Barat, 2022 <i>Human Development Index by Regency/Municipality in Nusa Tenggara Barat Province, 2022.....</i>	379

PENJELASAN UMUM/EXPLANATORY NOTES

Tanda-tanda, satuan-satuan, dan lain-lainnya yang digunakan dalam publikasi ini adalah sebagai berikut:

Symbols, measurement units, and acronyms which are used in this publication, are as follows:

1. TANDA-TANDA/SYMBOLS

Data tidak tersedia/ <i>Data not available</i>	: ...
Tidak ada atau nol / <i>Null or zero</i>	: -
Data dapat diabaikan/ <i>Data negligible</i>	: 0
Tanda decimal/ <i>Decimal point</i>	: ,
Data tidak dapat ditampilkan/ <i>Not applicable</i>	: NA
Angka estimasi/ <i>Estimated figures</i>	: e
Angka diperbaiki/ <i>Revised figures</i>	: r
Angka sementara/ <i>Preliminary figures</i>	: x
Angka sangat sementara/ <i>Very preliminary figures</i>	: xx
Angka sangat sangat sementara/ <i>Very very preliminary figures</i>	: xxx

2. SATUAN/UNITS

barel/ <i>barrel</i>	: 158,99 liter/ <i>litres</i> = 1/6,2898 m ³
hektar (ha)/ <i>hectare (ha)</i>	: 10 000 m ²
kilometer (km)/ <i>kilometres (km)</i>	: 1 000 meter/ <i>meters (m)</i>
knot/ <i>knot</i>	: 1,8523 km/jam (<i>km/hour</i>)
kuintal/ <i>quintal</i>	: 100 kg
KWh	: 1 000 Watt hour
MWh	: 1 000 KWh
liter (untuk beras)/ <i>litre (for rice)</i>	: 0,80 kg
MMSCF	: 1/35,3 m ³
metrik ton (m.ton)/ <i>metric ton (m. ton)</i>	: 0,98421 long ton = 1 000 kg
ons/ <i>ounce</i>	: 28,31 gram/ <i>grams</i>
ton	: 1 000 kg

Satuan lain: buah, dus, butir, helai/lembar, kaleng, batang, pulsa, ton kilometer (ton-km), jam, menit, persen (%).

Other units: unit, pack, pieces, sheet, tin, pulse, ton-kilometres(ton-km), hour, minute, percent (%).

Perbedaan angka di belakang koma disebabkan oleh pembulatan angka.

The difference in decimal numbers is caused by rounding.

01

GEOGRAFI DAN IKLIM
GEOGRAPHY AND CLIMATE



PENJELASAN TEKNIS

1. Secara astronomis, Indonesia terletak antara $6^{\circ} 04' 30''$ Lintang Utara dan $11^{\circ} 0' 36''$ Lintang Selatan dan antara $94^{\circ} 58' 21''$ sampai dengan $141^{\circ} 01' 10''$ Bujur Timur dan dilalui oleh garis ekuator atau garis khatulistiwa yang terletak pada garis lintang 0° .
2. Berdasarkan posisi geografisnya, negara Indonesia memiliki batas-batas: Utara - Negara Malaysia, Singapura, Filipina, dan Laut Cina Selatan; Selatan - Negara Australia dan Samudera Hindia; Barat - Samudera Hindia; Timur - Negara Papua Nugini, Timor Leste, dan Samudera Pasifik.
3. Berdasarkan letak geografisnya, kepulauan Indonesia berada di antara Benua Asia dan Benua Australia, serta di antara Samudera Hindia dan Samudera Pasifik.
4. Indonesia terdiri dari 34 provinsi yang terletak di lima pulau besar dan empat kepulauan, yaitu:
 - **Pulau Sumatera:** Aceh, Sumatera Utara, Sumatera Barat, Riau, Jambi, Sumatera Selatan, Bengkulu, dan Lampung.

TECHNICAL NOTES

1. *Astronomically, Indonesia is located between $6^{\circ} 04' 30''$ North latitude and $11^{\circ} 0' 36''$ South latitude, and between $94^{\circ} 58' 21''$ and $141^{\circ} 01' 10''$ East longitude and lies on equator line located at 0° latitude line.*
2. *In terms of geographic position, Indonesia has boundaries as follows: North - Malaysia, Singapore, Philippines, and South China Sea; South - Australia and Indian Ocean; West - Indian Ocean; East - Papua New Gunea, Timor Leste, and Pasific Ocean.*
3. *In terms of geographic location, Indonesia is located between Asian Continent and Australian Continent, and between Indian Ocean and Pasific Ocean.*
4. *Indonesia has 34 provinces spreading over five main islands and four archipelago. These include:*
 - **Sumatera Island:** Aceh, Sumatera Utara, Sumatera Barat, Riau, Jambi, Sumatera Selatan, Bengkulu, and Lampung.

- **Kepulauan Riau:** Kepulauan Riau.
 - **Kepulauan Bangka Belitung:** Kepulauan Bangka Belitung.
 - **Pulau Jawa:** DKI Jakarta, Jawa Barat, Banten, Jawa Tengah, DI Yogyakarta, dan Jawa Timur.
 - **Kepulauan Nusa Tenggara (Sunda Kecil):** Bali, Nusa Tenggara Barat, dan Nusa Tenggara Timur.
 - **Pulau Kalimantan:** Kalimantan Barat, Kalimantan Tengah, Kalimantan Selatan, Kalimantan Timur, dan Kalimantan Utara.
 - **Pulau Sulawesi:** Sulawesi Utara, Gorontalo, Sulawesi Tengah, Sulawesi Selatan, Sulawesi Barat, dan Sulawesi Tenggara.
 - **Kepulauan Maluku:** Maluku dan Maluku Utara.
 - **Pulau Papua:** Papua dan Papua Barat.
 - **Riau Archipelago:** Kepulauan Riau.
 - **Bangka Belitung Archipelago:** Kepulauan Bangka Belitung.
 - **Jawa Island:** DKI Jakarta, Jawa Barat, Banten, Jawa Tengah, DI Yogyakarta, and Jawa Timur.
 - **Nusa Tenggara Archipelago (Sunda Kecil):** Bali, Nusa Tenggara Barat, and Nusa Tenggara Timur.
 - **Kalimantan Island:** Kalimantan Barat, Kalimantan Tengah, Kalimantan Selatan, Kalimantan Timur and Kalimantan Utara.
 - **Sulawesi Island:** Sulawesi Utara, Gorontalo, Sulawesi Tengah, Sulawesi Selatan, Sulawesi Barat, and Sulawesi Tenggara.
 - **Maluku Archipelago:** Maluku and Maluku Utara.
 - **Papua Island:** Papua and Papua Barat.
5. Pengamatan iklim wilayah Kabupaten Sumbawa Barat dilakukan oleh BMKG Stasiun Klimatologi Klas 1 Kediri Kabupaten Lombok Barat.
5. *The observation of climate in the Sumbawa Barat Regency was carried out by BMKG-Climatology Station Class 1 Lombok Barat Regency.*

ULASAN

Secara Geografis Kabupaten Sumbawa Barat terletak di bagian barat pulau Sumbawa, tepatnya antara 08° 29' dan 9° 07' Lintang Selatan dan antara 116° 42' - 117° 05' Bujur Timur. Sumbawa Barat berbatasan langsung dengan Selat Alas di sebelah barat, Samudra Indonesia di sebelah selatan, dan Kabupaten Sumbawa di sebelah utara dan timur.

Luas Kabupaten Sumbawa Barat sekitar 1.742,27 km². Kabupaten Sumbawa Barat memiliki 16 pulau kecil yang berada di Kecamatan Sekongkang, Kecamatan Taliwang, dan Kecamatan Poto Tano. Semua pulau tersebut sudah memiliki nama.

Berdasarkan catatan Stasiun Klimatologi Kediri Lombok Barat, secara umum di Kabupaten Sumbawa Barat turun hujan sepanjang tahun 2022 dengan intensitas tertinggi terjadi pada Bulan Januari. Sedangkan jumlah hari hujan di Kabupaten Sumbawa Barat cenderung mengikuti pola curah hujan, di mana jumlah hari hujan tertinggi di Bulan Desember.

Rata-rata temperatur udara di Kabupaten Sumbawa Barat selama tahun 2020 berkisar antara 26° C hingga 29°C. Temperatur terendah terjadi pada Bulan Januari dan Februari, sedangkan tertinggi terjadi pada Bulan September.

DESCRIPTION

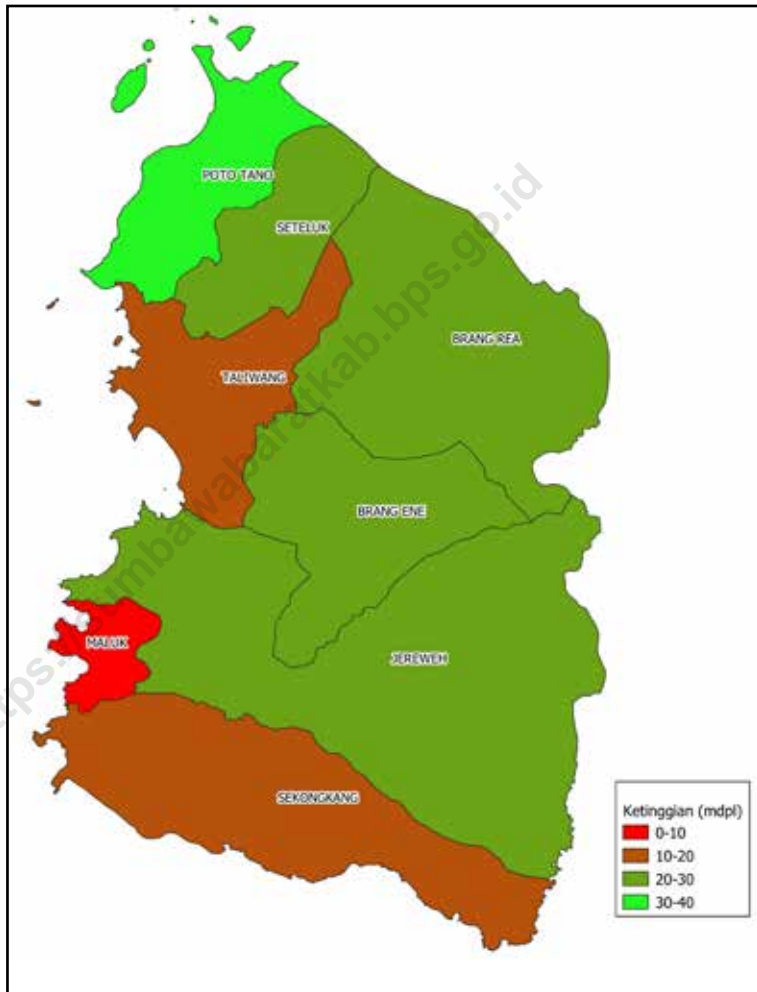
Sumbawa Barat reGENCY is located in the western part of Sumbawa island geographically between 08° 29' and 9° 07' south latitude and between 116° 42' - 117° 05' east longitude. Sumbawa Barat also close-by Alas strait in the west part, the Indonesian ocean in the south part, and Sumbawa reGENCY in the north and east part directly.

The wide of Sumbawa Barat reGENCY is about 1,742,27 km². The Sumbawa Barat reGENCY also have 16 small islands that are located in Sekongkang, Taliwang, and Poto Tano sub-district. All of them have already a name.

Based on note of Climatology station Kediri Lombok Barat, the highest rain intensity in Sumbawa Barat reGENCY happened on January throughout 2022. The number of rainy days in Sumbawa Barat reGENCY tends to follow rainfall pattern where the highest number of rainy days happened in December.

The average of air temperature in Sumbawa Barat reGENCY through 2020 is about 26° C to 29° C. The lowest temperature happened on January and February, while the highest happened on September in Sumbawa Barat ReGENCY.

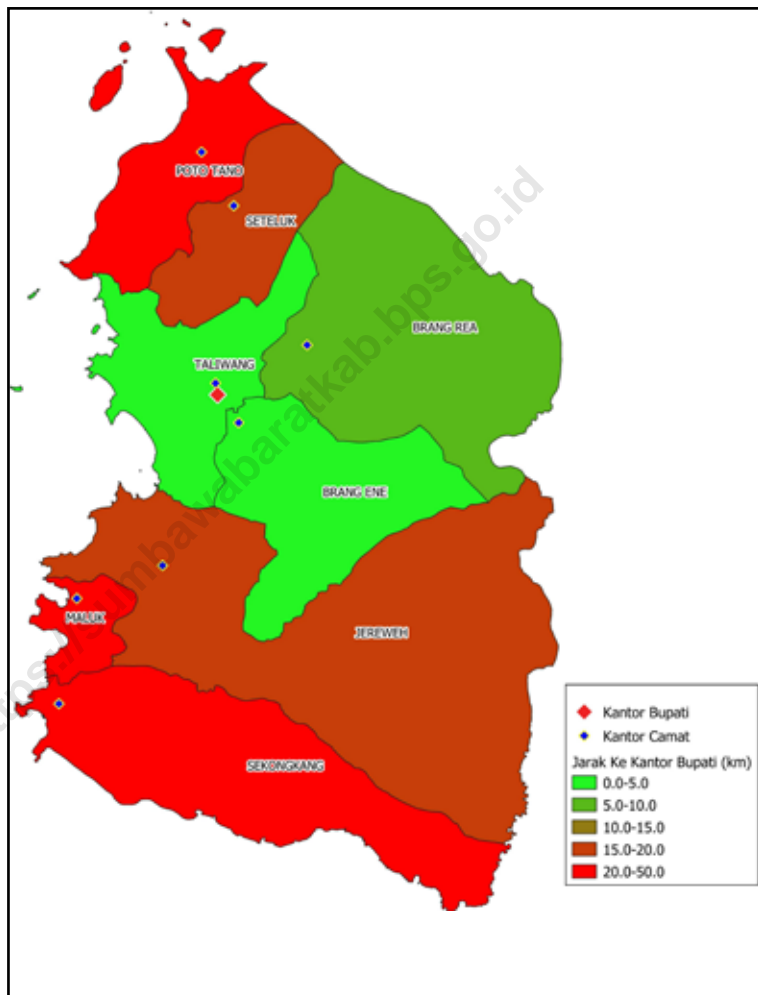
Gambar 1.1 **Peta Tematik Ketinggian Kantor Camat diukur dari permukaan air laut (m.d.p.l), 2022**
Figures 1.1 **Thematic Map The height of the Subdistricts Office is measured from sea level (m.a.s.l), 2022**



Sumber/Source : Google Earth, US Department Of State Geographer (1 kaki=0,3048 meter)
Google Earth, US Department Of State Geographer (1 foot=0,3048 meters)

Gambar 1.2
Figures

Peta Tematik Jarak Kantor Kecamatan dengan Kantor Bupati, 2022
Thematic Map Distance of the Subdistrict Office from the Regent's Office, 2022



Sumber/Source : Google Earth, US Department Of State Geographer (1 kaki=0,3048 meter)
Google Earth, US Department Of State Geographer (1 foot=0,3048 meters)

1.1 KEADAAN GEOGRAFI GEOGRAPHY CONDITION

Tabel 1.1.1 **Luas Daerah dan Jumlah Pulau Menurut Kecamatan di Kabupaten Sumbawa Barat, 2022**
Table 1.1.1 **Total Area and Number of Islands by Subdistrict in Sumbawa Barat Regency, 2022**

Kecamatan Subdistrict	Ibukota Kecamatan Capital of Subdistrict	Luas Total Area (km ² /sq.km)
(1)	(2)	(3)
Sekongkang	Sekongkang Bawah	273,65
Jereweh	Beru	527,63
Maluk	Benete	38,83
Taliwang	Kuang	153,71
Brang Ene	Manemeng	252,62
Brang Rea	Tepas	258,23
Seteluk	Seteluk Tengah	107,37
Poto Tano	Senayan	130,23
Sumbawa Barat	Taliwang	1.743,58

Lanjutan Tabel/*Continued Table 1.1.1*

Kecamatan Subdistrict	Persentase terhadap Luas Kabupaten Sumbawa Barat Percentage to Sumbawa Barat Regency Area	Jumlah Pulau Number of Islands
(1)	(4)	(5)
Sekongkang	15,71	2
Jereweh	30,28	-
Maluk	2,23	-
Taliwang	8,82	7
Brang Ene	14,50	-
Brang Rea	14,82	-
Seteluk	6,16	-
Poto Tano	7,47	8
Sumbawa Barat	100,00	17

Sumber/*Source*: Keputusan Menteri Dalam Negeri Nomor 100.1.1.6117 Tahun 2022 Tentang Pemberian Pemutakhiran Kode, Data Wilayah Administrasi Pemerintahan, dan Pulau

Tabel 1.1.2 **Tinggi Wilayah dan Jarak ke Ibukota Kabupaten Sumbawa Barat Menurut Kecamatan, 2022**
Altitude and Distance to the Capital of Sumbawa Barat Regency by Subdistrict, 2022

Kecamatan Subdistrict	Tinggi Wilayah (mdpl) Altitude (m a.s.l)	Jarak ke Ibukota Kabupaten Sumbawa Barat Distance to the Capital of Sumbawa Barat Regency
(1)	(2)	(3)
Sekongkang	13	41,70
Jereweh	21	18,90
Maluk	6	29,70
Taliwang	13	0,00
Brang Ene	21	4,30
Brang Rea	20	9,20
Seteluk	30	16,20
Poto Tano	36	21,70
Sumbawa Barat	13	0,00

Sumber/Source: Google Earth, US Department Of State Geographer (1 kaki=0,3048 meter)/ Google Earth, US Department Of State Geographer (1 foot=0,3048 meters)

1.2 KEADAAN IKLIM CLIMATE CONDITION

Tabel 1.2.1 Pengamatan Unsur Iklim Menurut Bulan di Stasiun Meteorologi Sultan Muhammad Kaharuddin, 2022
Observation of Climate Elements in Sumbawa Barat Regency By Months at Sultan Muhammad Kaharuddin Meteorology Station, 2022

Bulan Month	Suhu/Temperature (°C)			Kelembaban/Humidity (%)		
	Minimum	Rata-rata Average	Maksimum Maximum	Minimum	Rata-rata Average	Maksimum Maximum
(1)	(2)	(3)	(4)	(5)	(6)	(7)
Januari/January	22.4	26.6	32.0	60.0	87.6	100.0
Februari/February	22.8	26.6	33.4	60.0	88.1	99.0
Maret/March	22.6	27.2	35.0	44.0	86.9	99.0
April/April	22.5	27.6	34.8	45.0	80.8	98.0
Mei/May	21.7	28.0	35.1	46.0	80.1	98.0
Juni/June	22.1	27.6	34.2	42.0	76.8	97.0
Juli/July	19.2	26.7	34.0	41.0	71.6	95.0
Agustus/August	20.0	27.5	35.1	26.0	69.2	96.0
September/September	22.0	28.3	36.2	32.0	71.1	95.0
Oktober/October	21.0	27.8	35.9	37.0	78.9	98.0
November/November	22.5	27.3	34.8	50.0	83.7	99.0
Desember/December	22.0	27.2	34.8	50.0	83.3	98.0

Lanjutan Tabel/*Continued Table 1.2.1*

Bulan Month	Kecepatan Angin (m/det) Wind Velocity (m/sec)			Tekanan Udara/Atmospheric Pressure (mb)		
	Minimum	Rata-rata Average	Maksimum Maximum	Minimum	Rata-rata Average	Maksimum Maximum
(1)	(8)	(9)	(10)	(11)	(12)	(13)
Januari/January	0.0	4.8	19.0	1002.1	1007.5	1011.7
Februari/February	0.0	4.8	19.0	1003.7	1007.2	1010.4
Maret/March	0.0	4.6	17.0	1002.5	1007.1	1010.7
April/April	0.0	4.5	15.0	1004.0	1007.7	1011.1
Mei/May	0.0	4.5	12.0	1003.9	1008.1	1012.0
Juni/June	0.0	5.4	15.0	1004.8	1008.7	1012.0
Juli/July	0.0	6.2	14.0	1005.0	1009.2	1012.2
Agustus/August	1.0	5.9	15.0	1005.4	1009.4	1013.4
September/September	1.0	5.6	13.0	1004.3	1009.5	1013.8
Oktober/October	0.0	4.8	14.0	1004.3	1008.2	1012.0
November/November	0.0	4.2	12.0	1003.6	1007.9	1011.8
Desember/December	0.0	4.6	19.0	1000.0	1006.4	1011.0

Lanjutan Tabel/*Continued Table 1.2.1*

Bulan Month	Jumlah Curah Hujan Number of Precipitation (mm)	Jumlah Hari Hujan (hari) Number of Rainy Days (day)	Penyinaran Matahari Duration of Sunshine (%)
(1)	(14)	(15)	(16)
Januari/ <i>January</i>	244.5	19.0	4.9
Februari/ <i>February</i>	185.0	19.0	5.9
Maret/ <i>March</i>	159.4	16.0	6.4
April/ <i>April</i>	97.9	10.0	8.3
Mei/ <i>May</i>	24.2	11.0	8.2
Juni/ <i>June</i>	41.7	6.0	8.7
Juli/ <i>July</i>	2.3	1.0	9.4
Agustus/ <i>August</i>	4.5	2.0	9.3
September/ <i>September</i>	22.1	5.0	9.2
Oktober/ <i>October</i>	126.4	14.0	7.4
November/ <i>November</i>	178.8	15.0	6.8
Desember/ <i>December</i>	222.2	22.0	6.7

Catatan/*Note*: Data mencakup wilayah Sumbawa/*Data cover the Sumbawa Region*

Sumber/*Source*: Stasiun Klimatologi Klas 1 Kab. Lombok Barat/*Climatology Station Class 1 Lombok Barat Regency*

02

PEMERINTAHAN
GOVERNMENT



PENJELASAN TEKNIS**TECHNICAL NOTES**

1. **Untuk mendukung penyelenggaraan kegiatan statistik, BPS menetapkan kode dan nama wilayah kerja statistik. Penetapan dituangkan dalam Peraturan Kepala Badan Pusat Statistik Nomor 1 Tahun 2020 Tanggal 5 Februari 2020 tentang Perubahan Atas Peraturan Kepala Badan Pusat Statistik Nomor 3 Tahun 2019 tentang Kode dan Nama Wilayah Kerja Statistik Tahun 2019. Sampai dengan Desember 2022, wilayah kerja statistik di Kab. Sumbawa Barat meliputi 8 kecamatan dan 64 desa**
 1. *In collecting statistical data, BPS-Statistics Indonesia has set codes and names of all regional level where the data collection is undertaken. It was stipulated in Chief Statistician Regulation Number 1 of 2020, February 5 2020, as a revision of Chief Statistician Regulation Number 3 of 2019 on Code and Name of Regional Level of Data Collection. Up to December 2022, the regions of statistical data collection in Sumbawa Barat Regency has comprised 8 sub districts and 64 villages.*
2. Pemerintahan Indonesia menganut sistem presidensial yang berdasarkan Pancasila. Pancasila terdiri atas lima dasar, yaitu:
 1. Ketuhanan Yang Maha Esa;
 2. Kemanusiaan yang adil dan beradab;
 3. Persatuan Indonesia;
 4. Kerakyatan yang dipimpin oleh hikmat kebijaksanaan dalam permusyawaratan perwakilan;
 5. Keadilan sosial bagi seluruh rakyat Indonesia.
 2. *The Indonesian Government follows the presidential system based on the Five Principles (Pancasila). Pancasila consists of five principles, namely:*
 1. *The Belief in One God;*
 2. *A just and civilized humanism;*
 3. *Unity of Indonesia;*
 4. *Democratic citizenship led by wise guidance born of representative consultation;*
 5. *Social just for all the people of Indonesia.*
3. Sistem politik di Indonesia didasarkan pada kekuasaan legislatif, eksekutif, dan yudikatif (Trias Politika).
 3. *The political system in Indonesia is based on Trias Politica principle or separation of legislative, executive, and judicative power.*
4. Kekuasaan legislatif dipegang oleh Majelis Permusyawaratan
 4. *Legislative power is held by the*

Rakyat (MPR) sebagai lembaga tertinggi negara. Keanggotaan MPR berubah setelah Amandemen UUD 1945 pada periode 1999–2004. Seluruh anggota MPR adalah anggota DPR (Dewan Perwakilan Rakyat) ditambah anggota DPD (Dewan Perwakilan Daerah).

Anggota DPR, DPD, dan Dewan Perwakilan rakyat Daerah (DPRD) dipilih melalui pemilihan umum (pemilu) dan dilantik dalam masa jabatan lima tahun.

5. Cakupan statistik keuangan negara meliputi keuangan pemerintah pusat, keuangan pemerintah daerah provinsi, keuangan pemerintah kabupaten/kota, dan keuangan pemerintah desa.
6. Statistik keuangan pemerintah pusat bersumber dari Kementerian Keuangan, sedangkan Statistik Keuangan Pemerintah Daerah Provinsi dan Kabupaten/Kota dikumpulkan oleh Badan Pusat Statistik melalui masing-masing kantor gubernur dan bupati/walikota. Sejak tahun 2000 sektor keuangan negara dihitung berdasarkan tahun kalender yang berakhir pada bulan Desember.

People's Consultative Assembly (MPR) as the highest institution. The MPR membership changed after the amendment of The 1945 Constitution of The Republic of Indonesia (UUD 1945) during the period 1999–2004. MPR members are all The Indonesian House of Representative (DPR) members plus Regional Representatives Council (DPD).

DPR, DPD, and Regional House of Representative (DPRD) members are elected through a general election and appointed for a five-years membership.

5. *Public finance statistics consists of central government finance, provincial government finance, regency/municipality government finance, and village-level government finance.*
6. *Statistics on central government finance are obtained from the Ministry of Finance, while statistics on 5*

ULASAN

Secara administrasi, Kabupaten Sumbawa Barat terbagi ke dalam delapan kecamatan yaitu Sekongkang, Jereweh, Maluk, Taliwang, Brang Ene, Brang Rea, Seteluk dan Poto Tano. Kecamatan Taliwang merupakan pusat kota kabupaten Sumbawa Barat, sedangkan Kecamatan Sekongkang merupakan kecamatan terjauh dari Kecamatan Taliwang.

Sampai dengan akhir tahun 2022, Kabupaten Sumbawa Barat memiliki 64 desa/kelurahan di mana 7 berstatus kelurahan dan 57 berstatus desa. Selain itu, satu wilayah berstatus desa persiapan yaitu Desa Lamunga yang berada di Kecamatan Taliwang. Pada tahun 2022, wilayah administrasi UPT Tongo II SP.2 menjadi bagian dari Desa Talonang, Kecamatan Sekongkang.

Untuk mendukung proses pemerintahan, dibutuhkan Sumber Daya Manusia dalam hal ini Pegawai Negeri Sipil (PNS). Jumlah PNS di lingkungan Pemerintah Daerah Kabupaten Sumbawa Barat pada akhir tahun 2022 adalah sebanyak 3.610 orang. Dilihat dari proporsi gender, persentase PNS laki-laki dan perempuan di Sumbawa Barat relatif berimbang dengan perbandingan 43,52 persen PNS laki-laki dan 56,84 persen perempuan. Jika dirinci berdasarkan jabatan, 2.063 pegawai Jabatan Fungsional Tertentu, 1.131 pegawai Jabatan Fungsional Umum, dan 416 Jabatan Struktural.

DESCRIPTION

Administratively, Sumbawa Barat regency is divided in to 8 sub-districts such as Sekongkang, Jereweh, Maluk, Taliwang, Brang Ene, Brang Rea, Seteluk, and Poto tano. Taliwang sub-districts is the main city of Sumbawa Barat regency while Sekongkang sub-district is the farthest district from Taliwang sub-district.

In the end of the year 2022, Sumbawa Barat regency have 64 villages/wards where 7 of them are ward and 57 are villages. Besides that, there is one region included preparation village that is Lamunga village that is located in Taliwang sub-district. In 2022, administrative area of UPT Tongo II SP.2 is becomes part of Talonang Village, Sekongkang sub-district.

To support government process, the human resources are needed for example like Civil Servants (PNS). The number of Civil Servants in Regional Government of Sumbawa Barat Regency in the end of the year 2022 is about 3,610 people. If we see further in gender proportion, the number of man and woman in government employees in Sumbawa Barat regency are relative matched in comparison 43.52 percent of man government employees and 56.84 percent of woman government employees. If we see detailed by position, 2,063 employees for Spesific Functional Positions, 1,131 employees for General Function Position, and 416 for Structural Position.

Gambar
Figures 2.1

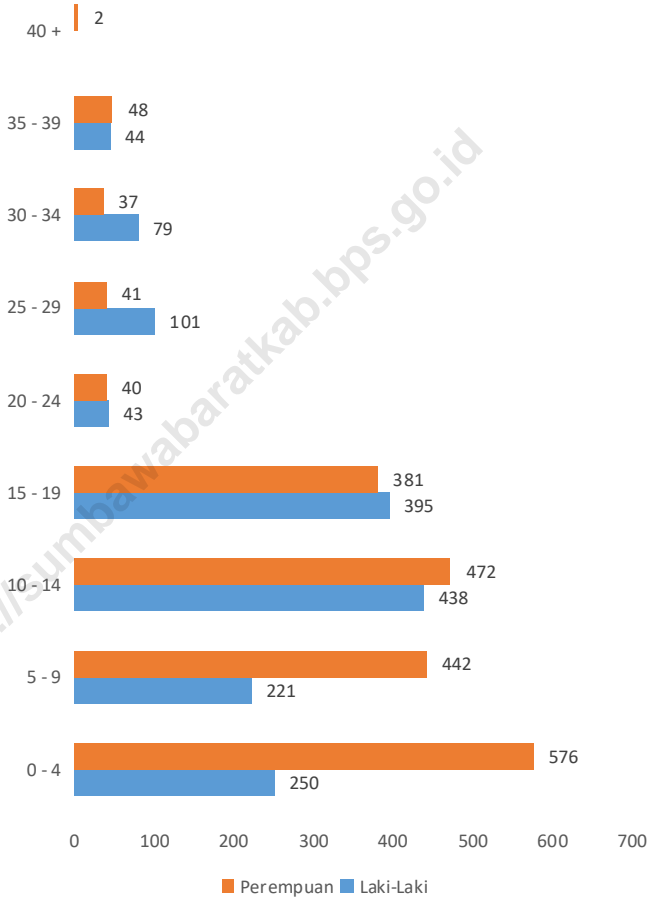
Lokasi Kantor Camat di Kabupaten Sumbawa Barat, 2022
Subdistrict Office Location in Sumbawa Barat Regency,
2022



Sumber/Source : BPS-Pemetaan dan Pemutakhiran Muatan Wilayah Kerja Statistik SP2020, 2019
BPS-Statistics Mapping and Updating of SP2020's Statistics Working Area Loads,2019

Gambar 2.2
Figures

Jumlah Pegawai Negeri Sipil Menurut Masa Kerja dan Jenis Kelamin di Kabupaten Sumbawa Barat, 2022
Number of Civil Servants by Years of Service and Sex in Sumbawa Barat Regency, 2022



Sumber/Source : Badan Kepegawaian Dan Pengembangan Sumber Daya Manusia Kabupaten Sumbawa Barat
Regional Personnel and Human Resource Development Agency of Sumbawa Barat Regency

2.1 WILAYAH ADMINISTRATIF ADMINISTRATIVE AREA

Tabel 2.1.1 **Jumlah Desa¹/Kelurahan Menurut Kecamatan di Kabupaten Sumbawa Barat, 2018–2022**
Table 2.1.1 **Number of Villages¹/Kelurahan by Subdistrict in Sumbawa Barat Regency, 2018–2022**

Kecamatan Subdistrict	2018	2019	2020	2021	2022
(1)	(2)	(3)	(4)	(5)	(6)
Sekongkang	8	8	8	8	7
Jereweh	4	4	4	4	4
Maluk	5	5	5	5	5
Taliwang	15	15	15	15	15
Brang Ene	6	6	6	6	6
Brang Rea	9	9	9	9	9
Seteluk	10	10	10	10	10
Poto Tano	8	8	8	8	8
Sumbawa Barat	65	65	65	65	64

Sumber/Source: Kegiatan Pemutakhiran Kerangka Geospasial ST2023, Kondisi 2022 Semester 1.

Tabel
Table 2.1.2

Jumlah Kepala Desa/Lurah Menurut Kecamatan dan Jenis Kelamin di Kabupaten Sumbawa Barat, 2022
Numbers of Head Villages by Subdistrict and Gender in Sumbawa Barat Regency, 2022

Kecamatan Subdistrict	Jumlah Desa/ Kelurahan Number Of Villages	Kepala Desa/Lurah Head Villages		
		Laki-laki Male	Perempuan Female	Jumlah Total
(1)	(2)	(3)	(4)	(5)
Sekongkang	7	8		8
Jereweh	4	9	1	10
Maluk	5	14	1	15
Taliwang	15	9		9
Brang Ene	6	6		6
Brang Rea	9	4		4
Seteluk	10	4	1	5
Poto Tano	8	6	1	7
Sumbawa Barat	64	60	4	64
2021	64	60	4	64
2020	64	60	4	64
2019	64	60	4	64
2018	64	59	5	64
2017	64	61	3	64

Sumber/Source: Dinas Pemberdayaan Masyarakat dan Desa Kabupaten Sumbawa Barat/Villages and Community Empowerment Office of Sumbawa Barat Regency

Tabel
Table 2.1.3**Jumlah Kepala Desa/Lurah Menurut Kecamatan dan Pendidikan di Kabupaten Sumbawa Barat, 2022**
Numbers of Head Villages by Subdistrict and Education in Sumbawa Barat Regency, 2022

Kecamatan Subdistrict	Jumlah Desa/ Kelurahan Number Of Villages	Pendidikan Education				
		SD Elm. Schl	SMP JH Schl	SMA SH Schl	Diploma Diploma	Sarjana Bachelor
(1)	(2)	(3)	(4)	(5)	(6)	(7)
Sekongkang	7	-	-	3	1	3
Jereweh	4	-	-	2	-	2
Maluk	5	-	-	3	-	2
Taliwang	15	-	-	4	-	11
Brang Ene	6	-	1	4	1	-
Brang Rea	9	-	-	6	-	3
Seteluk	10	-	-	9	-	1
Poto Tano	8	-	1	7	-	-
Sumbawa Barat	64	-	2	38	2	22
2021
2020	64	-	2	37	7	18
2019	64	-	-	42	1	21
2018	64	-	-	45	1	18
2017	64	-	-	45	1	18

Sumber/Source: Dinas Pemberdayaan Masyarakat dan Desa Kabupaten Sumbawa Barat/Villages and Community Empowerment Office of Sumbawa Barat Regency

Tabel 2.1.4 Jumlah Sekretaris Desa/Lurah Menurut Kecamatan dan jenis kelamin di Kabupaten Sumbawa Barat, 2022
Numbers of Village Secretary by Subdistrict and Education in Sumbawa Barat Regency, 2022

Kecamatan Subdistrict	Jumlah Desa/ Kelurahan Number Of Villages	Sekretaris Desa/Lurah Villages Secretary		
		Laki-laki Male	Perempuan Female	Jumlah Total
(1)	(2)	(3)	(4)	(5)
Sekongkang	7	5	2	7
Jereweh	4	-	4	4
Maluk	5	4	1	5
Taliwang	15	14	1	15
Brang Ene	6	5	1	6
Brang Rea	9	7	2	9
Seteluk	10	8	2	10
Poto Tano	8	7	1	8
Sumbawa Barat	64	50	14	64
2021
2020	64	54	10	64
2019	64	57	7	64
2018	64	53	11	64
2017	64	57	7	64

Sumber/Source: Dinas Pemberdayaan Masyarakat dan Desa Kabupaten Sumbawa Barat/Villages and Community Empowerment Office of Sumbawa Barat Regency

Tabel
Table 2.1.5**Jumlah Sekretaris Desa/Lurah Menurut Kecamatan dan Tingkat Pendidikan di Kabupaten Sumbawa Barat, 2022**
Numbers of Village Secretary by Subdistrict and Education in Sumbawa Barat Regency, 2022

Kecamatan Subdistrict	Jumlah Desa/ Kelurahan Number Of Villages	Pendidikan Education				
		SD Elm. Schl	SMP JH Schl	SMA SH Schl	Diploma Diploma	Sarjana Bachelor
(1)	(2)	(3)	(4)	(5)	(6)	(7)
Sekongkang	7			3	1	3
Jereweh	4			3		1
Maluk	5			5		
Taliwang	15			5	1	9
Brang Ene	6			2	1	3
Brang Rea	9			6		3
Seteluk	10			7	1	2
Poto Tano	8			7		1
Sumbawa Barat	64	0	0	27	3	18
2019	64	-	-	44	2	18
2018	64	-	-	42	2	20
2017	64	-	-	41	2	21
2016	64	-	2	34	4	24
2015	64	-	2	32	3	25

Catatan/Note: Data tahun 2020 tidak termasuk Sekretaris Lurah

Sumber/Source: Dinas Pemberdayaan Masyarakat dan Desa Kabupaten Sumbawa Barat/Villages and Community Empowerment Office of Sumbawa Barat Regency

Tabel
Table 2.1.6

Jumlah Desa Menurut Status Hukum Desa di Kabupaten Sumbawa Barat, 2022
Numbers of Village by Legal Status in Sumbawa Barat Regency, 2022

Kecamatan Subdistrict	Status Hukum Desa Village Status	
	Definitif Definitive	Persiapan Preliminaries
(1)	(2)	(3)
Sekongkang	7	-
Jereweh	4	-
Maluk	5	-
Taliwang	9	-
Brang Ene	6	-
Brang Rea	9	-
Seteluk	10	-
Poto Tano	8	-
Sumbawa Barat	58	-
2021	57	1
2020	57	1
2019	57	1
2018	57	1
2017	57	1

Sumber/Source: Dinas Pemberdayaan Masyarakat dan Desa Kabupaten Sumbawa Barat/Villages and Community Empowerment Office of Sumbawa Barat Regency

2.2 DEWAN PERWAKILAN RAKYAT DAERAH REGIONAL HOUSE OF REPRESENTATIVE

Tabel 2.2.1 Jumlah Anggota Dewan Perwakilan Rakyat Daerah Menurut Partai Politik dan Jenis Kelamin di Kabupaten Sumbawa Barat, 2022
Number of Regional Board of People Representatives' Members by Political Parties and Sex in Sumbawa Barat Regency, 2022

Partai Politik <i>Political Parties</i>	Laki-laki <i>Male</i>	Perempuan <i>Female</i>	Jumlah <i>Total</i>
(1)	(2)	(3)	(4)
Partai Amanat Nasional	2	-	2
Partai Bulan Bintang	2	-	2
Partai Nasdem	2	-	2
Partai Kebangkitan Bangsa	2	-	2
Partai Keadilan Sejahtera	3	-	3
PDI Perjuangan	4	1	5
Partai Golongan Karya	1	-	1
Partai Gerindra	1	1	2
Partai Demokrat	2	-	2
Partai Persatuan Pembangunan	2	-	2
Partai Hati Nurani Rakyat	-	-	-
Partai Keadilan dan Persatuan Indonesia	2	-	2
Partai Gerakan Perubahan Indonesia	-	-	-
Partai Berkarya	-	-	-
Partai Persatuan Indonesia	-	-	-
Partai Solidaritas Indonesia	-	-	-
Sumbawa Barat	23	2	25

Sumber/Source: Sekretariat Dewan Perwakilan Rakyat Daerah Kabupaten Sumbawa Barat/*Secretariate of Regional Board of People's Representative Sumbawa Barat Regency*

Tabel
Table 2.2.2

Jumlah Anggota DPRD Menurut Partai Politik dan Pendidikan di Kabupaten Sumbawa Barat, 2022
Number of Regional Board of People Representatives' Members by Political Parties and Educational, 2022

Partai Politik <i>Political Parties</i>	Pendidikan Terakhir <i>Last Education</i>				Jumlah <i>Total</i>
	<= SLTA <i><= SH Schl</i>	DI/DII/DIII <i>DI/DII/DIII</i>	DIV/S1 <i>Bachelor</i>	>=S2 <i>>= Mgstr</i>	
(1)	(2)	(3)	(4)	(5)	(6)
Partai Amanat Nasional	1	-	1	-	2
Partai Bulan Bintang	-	-	2	-	2
Partai Nasdem	1	-	1	-	2
Partai Kebangkitan Bangsa	1	-	1	-	2
Partai Keadilan Sejahtera	2	-	-	1	3
PDI Perjuangan	4	-	1	-	5
Partai Golongan Karya	1	-	-	-	1
Partai Gerindra	1	-	-	1	2
Partai Demokrat	1	-	1	-	2
Partai Persatuan Pembangunan	-	-	1	1	2
Partai Hati Nurani Rakyat	-	-	-	-	-
Partai Keadilan dan Persatuan Indonesia	-	-	-	2	2
Partai Gerakan Perubahan Indonesia	-	-	-	-	-
Partai Berkarya	-	-	-	-	-
Partai Persatuan Indonesia	-	-	-	-	-
Partai Solidaritas Indonesia	-	-	-	-	-
Sumbawa Barat	12	-	8	5	25

Sumber/Source: Sekretariat Dewan Perwakilan Rakyat Daerah Kabupaten Sumbawa Barat/*Secretariate of Regional Board of People's Representative Sumbawa Barat Regency*

2.3 SUMBER DAYA MANUSIA HUMAN RESOURCES

Tabel 2.3.1 **Jumlah Pegawai Negeri Sipil Menurut Jabatan dan Jenis Kelamin di Kabupaten Sumbawa Barat, Desember 2021 dan Desember 2022**
Number of Civil Servants by Occupation and Sex in Sumbawa Barat Regency, December 2021 dan December 2022

Jabatan Occupation	2021		
	Laki-laki Male	Perempuan Female	Jumlah Total
(1)	(5)	(6)	(7)
Jabatan Pimpinan Tinggi Utama <i>Senior Executives</i>	-	-	-
Jabatan Pimpinan Tinggi Madya <i>Middle Executives</i>	-	-	-
Jabatan Pimpinan Tinggi Pratama <i>Junior Executives</i>	33	2	35
Administrator/ <i>Administrator</i>	117	31	148
Pengawas/ <i>Supervisor</i>	279	146	425
Eselon V/ <i>5th Echelon</i>	-	-	-
Jabatan Fungsional Dosen <i>Certain Functional Position for Lecturer</i>	370	589	959
Jabatan Fungsional Guru <i>Certain Functional Position for Teacher</i>	-	-	-
Jabatan Fungsional Medis <i>Certain Functional Position for Medical Field</i>	97	326	423
Jabatan Fungsional Teknis <i>Certain Functional Position for Technical Field</i>	75	40	115
Jabatan Fungsional Umum/Pelaksana <i>General Functional Position</i>	536	572	1.108
Jumlah/Total	1.507	1.706	3.213

Lanjutan Tabel/*Continued Table* 2.3.1

Jabatan <i>Occupation</i>	2022		
	Laki-laki <i>Male</i>	Perempuan <i>Female</i>	Jumlah <i>Total</i>
(1)	(5)	(6)	(7)
Fungsional Tertentu <i>Specific Functional</i>	745	1.318	2.063
Fungsional Umum <i>Staf General Functional</i>	517	614	1.131
Struktural/Structural	309	107	416
Eselon V/5th Echelon	-	-	-
Eselon IV/4th Echelon	156	72	228
Eselon III/3rd Echelon	120	32	152
Eselon II/2nd Echelon	33	3	36
Eselon I/1st Echelon	-	-	-
Jumlah/Total	1.571	2.039	3.610

Sumber/*Source*: Badan Kepegawaian Negara (BKN)/ *National Civil Service Agency*

Tabel
Table 2.3.2

Jumlah Pegawai Negeri Sipil Menurut Tingkat Pendidikan dan Jenis Kelamin di Kabupaten Sumbawa Barat, Desember 2021 dan Desember 2022
Number of Civil Servants by Educational Level and Sex in Sumbawa Barat Regency, December 2021 and December 2022

Tingkat Pendidikan <i>Educational Level</i>	2021		
	Laki-laki <i>Male</i>	Perempuan <i>Female</i>	Jumlah <i>Total</i>
(1)	(2)	(3)	(4)
Sekolah Dasar (SD) <i>Primary School</i>	5	2	7
Sekolah Menengah Pertama (SMP) <i>Junior High School</i>	14	6	20
Sekolah Menengah Atas (SMA) <i>Senior High School</i>	284	229	513
Diploma I/Akta I <i>Diploma I/Akta I</i>	3	15	18
Diploma II/Akta II <i>Diploma II/Akta II</i>	23	28	51
Diploma III/Akta III <i>Diploma III/Akta III</i>	125	283	408
Diploma IV/Akta IV <i>Diploma IV/Akta IV</i>	18	20	38
S1/Sarjana <i>Under Graduate/Bachelor</i>	941	1.075	2.016
S2/Pasca Sarjana <i>Graduate</i>	93	48	141
S3/Doktor/Ph.D <i>Post Graduate</i>	1	-	1
Jumlah/Total	1.507	1.706	3.213

Lanjutan Tabel/*Continued Table* 2.3.2

Tingkat Pendidikan <i>Educational Level</i>	2022		
	Laki-laki <i>Male</i>	Perempuan <i>Female</i>	Jumlah <i>Total</i>
(1)	(2)	(3)	(4)
Sampai dengan SD <i>Up to Primary School</i>	4	2	6
SMP/Sederajat <i>General Vocational Junior High School</i>	12	5	17
SMA/Sederajat <i>General/Vocational Senior High School</i>	259	221	480
Diploma I, II/Akta I, II <i>Diploma I, II/Akta I, II</i>	21	38	59
Diploma III/Akta III/Sarjana Muda <i>Diploma III/Akta III/Bachelor</i>	126	351	477
Tingkat Sarjana/Doktor/ <i>Ph.D</i> <i>University Graduates</i>	1.025	1.329	2.354
Jumlah/Total	1.447	1.946	3.393

Sumber/*Source*: Badan Kepegawaian Negara (BKN)/ *National Civil Service Agency*

Tabel
Table 2.3.3**Jumlah Pegawai Negeri Sipil Menurut Tingkat
Kepangkatan dan Jenis Kelamin di Kabupaten Sumbawa
Barat, Desember 2021 dan Desember 2022**
**Number of Civil Servants by Hierarchy and Sex in Sumbawa
Barat Regency, December 2021 and December 2022**

Pangkat/Golongan/Ruang Hierarchy	2021		
	Laki-laki Male	Perempuan Female	Jumlah Total
(1)	(5)	(6)	(7)
Golongan I/Range I	13	8	21
1. I/A (Juru Muda)	-	-	-
2. I/B (Juru Muda Tingkat I)	2	-	2
3. I/C (Juru)	1	2	3
4. I/D (Juru Tingkat I)	10	6	16
Golongan II/Range II	277	299	576
5. II/A (Pengatur Muda)	11	8	19
6. II/B (Pengatur Muda Tingkat I)	87	133	220
7. II/C (Pengatur)	83	65	148
8. II/D (Pengatur Tingkat I)	96	93	189
Golongan III/Range III	912	1.146	2.058
9. III/A (Penata Muda)	211	318	529
10. III/B (Penata Muda Tingkat I)	168	217	385
11. III/C (Penata)	281	323	604
12. III/D (Penata Tingkat I)	252	288	540
Golongan IV/Range IV	305	253	558
13. IV/A (Pembina)	162	145	307
14. IV/B (Pembina Tingkat I)	110	101	211
15. IV/C (Pembina Utama Muda)	33	7	40
16. IV/D (Pembina Utama Madya)	-	-	-
17. IV/E (Pembina Utama)	-	-	-
Jumlah/Total	1.507	1.706	3.213

Lanjutan Tabel/*Continued Table 2.3.3*

Pangkat/Golongan/Ruang <i>Hierarchy</i>	2022		
	Laki-laki <i>Male</i>	Perempuan <i>Female</i>	Jumlah <i>Total</i>
(1)	(5)	(6)	(7)
1. I/A (Juru Muda)	-	-	-
2. I/B (Juru Muda Tingkat I)	1	-	1
3. I/C (Juru)	1	1	2
4. I/D (Juru Tingkat I)	7	4	11
Golongan I/Range I	9	5	14
5. II/A (Pengatur Muda)	13	11	24
6. II/B (Pengatur Muda Tingkat I)	44	45	89
7. II/C (Pengatur)	210	292	502
8. II/D (Pengatur Tingkat I)	99	77	176
Golongan II/Range II	366	425	791
9. III/A (Penata Muda)	223	367	590
10. III/B (Penata Muda Tingkat I)	163	198	361
11. III/C (Penata)	210	292	502
12. III/D (Penata Tingkat I)	320	349	669
Golongan III/Range III	916	1.206	2.122
13. IV/A (Pembina)	154	161	315
14. IV/B (Pembina Tingkat I)	122	101	223
15. IV/C (Pembina Utama Muda)	34	9	43
16. IV/D (Pembina Utama Madya)	-	-	-
17. IV/E (Pembina Utama)			
Golongan IV/Range IV	310	271	581
Jumlah/Total	1.601	1.907	3.508

Sumber/*Source*: Badan Kepegawaian Negara (BKN)/ *National Civil Service Agency*

Tabel 2.3.4 **Jumlah Pegawai Negeri Sipil Menurut Masa Kerja dan Jenis Kelamin di Kabupaten Sumbawa Barat, 2022**
Table **Number of Civil Servants by Years of Service and Sex in Sumbawa Barat Regency, 2022**

Masa Kerja Years of Service	Jenis Kelamin / Sex		
	Laki-laki Male	Perempuan Female	Jumlah Total
(1)	(2)	(3)	(4)
0 - 4	250	576	826
5 - 9	221	442	663
10 - 14	438	472	910
15 - 19	395	381	776
20 - 24	43	40	83
25 - 29	101	41	142
30 - 34	79	37	116
35 - 39	44	48	92
40 +	-	2	2
Jumlah/Total	1.571	2.039	3.610

Sumber/Source: Badan Kepegawaian Dan Pengembangan Sumber Daya Manusia Kabupaten Sumbawa Barat/Regional Personnel and Human Resource Development Agency of Sumbawa Barat Regency

Tabel 2.3.5 Jumlah Pegawai Negeri Sipil Menurut Instansi Daerah dan Jenis Kelamin di Kabupaten Sumbawa Barat, Desember 2022
Number of Civil Servants by Type of Institution and Sex in Sumbawa Barat Regency, December 2022

Masa Kerja <i>Years of Service</i>	Jenis Kelamin / Sex		
	Laki-laki <i>Male</i>	Perempuan <i>Female</i>	Jumlah <i>Total</i>
(1)	(2)	(3)	(4)
Sekretariat Daerah	61	16	77
Sekretariat Dewan	13	9	22
Dinas - Dinas Daerah	1.497	2.014	3.511
Lembaga Teknis Daerah	-	-	-
Lembaga Daerah Lainnya	-	-	-
Jumlah/Total	1.571	2.039	3.610

Sumber/Source: Badan Kepegawaian Dan Pengembangan Sumber Daya Manusia Kabupaten Sumbawa Barat/*Regional Personnel and Human Resource Development Agency of Sumbawa Barat Regency*

2.4 KEUANGAN PEMERINTAH GOVERNMENT FINANCE

Tabel 2.4.1 Realisasi Pendapatan Pemerintah Kabupaten Sumbawa Barat Menurut Jenis Pendapatan (ribu rupiah), 2017–2020
Table 2.4.1 Actual Sumbawa Barat Regency Government Revenues by Kind of Revenues (thousand rupiahs), 2017–2020

Jenis Pendapatan/Kind of Revenues	2018	2019
(1)	(2)	(3)
1. Pendapatan Asli Daerah (PAD)/Regional Revenue	68.810.357,19	68.407.534,65
1.1 Pajak Daerah/Regional Tax	23.662.091,72	21.285.000,00
1.2 Retribusi Daerah/Regional Retribution	18.815.661,16	7.104.000,00
1.3 Hasil Perusahaan Milik Daerah dan Pengelolaan Kekayaan Daerah yang Dipisahkan/Regional-Owned Company Revenue and Separated Management of Regional Wealth	5.519.126,05	5.500.000,00
1.4 Lain-lain PAD yang Sah/Other Regional Revenue	18.813.478,27	34.518.554,66
2. Dana Perimbangan/Balance Funds	859.228.101,38	820.076.123,00
2.1 Bagi Hasil Pajak/Tax Sharing Revenue	289.272.770,60	205.656.270,00
2.2 Bagi Hasil Bukan Pajak/Sumber Daya Alam/Non-Tax Sharing Revenue/Natural Resources	-	-
2.3 Dana Alokasi Umum/General Allocation Fund	400.229.072,00	411.948.977,00
2.4 Dana Alokasi Khusus/Special Allocation Fund	169.726.258,78	202.470.876,00
3. Lain-lain Pendapatan yang Sah/Other Revenue	159.102.344,75	172.974.956,56
3.1 Pendapatan Hibah/Grant	24.981.720,00	38.673.184,71
3.2 Dana Darurat/Emergency Fund	-	-
3.3 Dana Bagi Hasil Pajak dari Provinsi dan Pemerintah Daerah Lainnya/Tax Sharing Revenue from Provincial and Other Regional Governments	46.285.586,39	45.421.419,57
3.4 Dana Penyesuaian dan Otonomi Daerah/Regional Adjustment and Autonomy Fund	35.250.000,00	27.802.130,00
3.5 Bantuan Keuangan dari Provinsi atau Pemerintah Daerah Lainnya/Financial Assistance from Provincial or Other Regional Governments	52.519.008,28	60.421.722,28
3.6 Lainnya/Others	66.030,08	656.500,00
Jumlah/Total	1.085.140.803,32	1.061.458.614,21

Lanjutan Tabel/*Continued Table 2.4.1*

Jenis Pendapatan/ <i>Kind of Revenues</i>	2020	2021
(1)	(4)	(5)
1. Pendapatan Asli Daerah (PAD)/<i>Regional Revenue</i>	119.963.426,44	141.792.640
1.1 Pajak Daerah/ <i>Regional Tax</i>	54.700.960,98	87.893.467
1.2 Retribusi Daerah/ <i>Regional Retribution</i>	13.042.525,77	7.687.582
1.3 Hasil Perusahaan Milik Daerah dan Pengelolaan Kekayaan Daerah yang Dipisahkan/ <i>Regional-Owned Company Revenue and Separated Management of Regional Wealth</i>	5.806.079,38	4.402.129
1.4 Lain-lain PAD yang Sah/ <i>Other Regional Revenue</i>	46.413.860,31	41.809.462
2. Dana Perimbangan/<i>Balance Funds</i>	607.731.267,49	799.795.005
2.1 Bagi Hasil Pajak/ <i>Tax Sharing Revenue</i>	22.478.070,26	63.843.303
2.2 Bagi Hasil Bukan Pajak/Sumber Daya Alam/ <i>Non-Tax Sharing Revenue/Natural Resources</i>	114.638.998,44	207.106.411
2.3 Dana Alokasi Umum/ <i>General Allocation Fund</i>	373.292.334,00	370.668.794
2.4 Dana Alokasi Khusus/ <i>Special Allocation Fund</i>	97.321.864,79	158.176.497
3. Lain-lain Pendapatan yang Sah/<i>Other Revenue</i>	220.131.634,53	116.200.329
3.1 Pendapatan Hibah/ <i>Grant</i>	27.560.204,50	25.708.654
3.2 Dana Darurat/ <i>Emergency Fund</i>	-	-
3.3 Dana Bagi Hasil Pajak dari Provinsi dan Pemerintah Daerah Lainnya/ <i>Tax Sharing Revenue from Provincial and Other Regional Governments</i>	63.823.043,17	-
3.4 Dana Penyesuaian dan Otonomi Daerah/ <i>Regional Adjustment and Autonomy Fund</i>	66.766.062,00	25.054.942
3.5 Bantuan Keuangan dari Provinsi atau Pemerintah Daerah Lainnya/ <i>Financial Assistance from Provincial or Other Regional Governments</i>	61.955.960,00	61.843.303
3.6 Lainnya/ <i>Others</i>	26.364,86	3.064.413
Jumlah/<i>Total</i>	947.826.328,46	1.057.787.974

Catatan/*Note*: Data APBDSumber/*Source*: Survei Statistik Keuangan Daerah/*Financial Statistics of Provincial Government Survey*

Tabel 2.4.2 Realisasi Belanja Pemerintah Kabupaten Sumbawa Barat Menurut Jenis Belanja (ribu rupiah), 2018–2021
Table 2.4.2 Actual Sumbawa Barat Regency/Municipal Government Expenditures by Kind of Expenditures (thousand rupiahs), 2017–2021

Jenis Belanja Kind of Expenditures	2018	2019
(1)	(2)	(3)
1. Belanja Tidak Langsung/Indirect Expenditures	424.313.783,69	...
1.1 Belanja Pegawai/Personnel Expenditures	273.052.931,60	...
1.2 Belanja Bunga/Interest Expenditures	-	...
1.3 Belanja Subsidi/Subsidies Expenditures	-	...
1.4 Belanja Hibah/Grant Expenditures	6.692.200,00	...
1.5 Belanja Bantuan Sosial/Social Aid Expenditures	20.586.091,13	...
1.6 Belanja Bagi Hasil/Sharing Fund Expenditure	2.852.325,56	...
1.7 Belanja Bantuan Keuangan/Financial Aids Expenditures	118.978.022,90	...
1.8 Belanja Tidak Terduga/Unpredicted Expenditures	2.152.212,50	...
2. Belanja Langsung/Direct Expenditures	784.994.975,20	...
2.1 Belanja Pegawai/Personnel Expenditures	43.225.557,04	...
2.2 Belanja Barang dan Jasa/Goods and Services Expenditures	384.742.300,60	...
2.3 Belanja Modal/Capital Expenditure	357.027.117,56	...
Jumlah/Total	1.209.308.758,88	...

Lanjutan Tabel/*Continued Table 2.4.2*

Jenis Belanja <i>Kind of Expenditures</i>	2020	2021
(1)	(4)	(5)
1. Belanja Tidak Langsung/<i>Indirect Expenditures</i>	531.285.695,92	541.763.237
1.1 Belanja Pegawai/ <i>Personnel Expenditures</i>	340.867.229,69	356.570.539
1.2 Belanja Bunga/ <i>Interest Expenditures</i>	-	-
1.3 Belanja Subsidi/ <i>Subsidies Expenditures</i>	1.222.425,58	-
1.4 Belanja Hibah/ <i>Grant Expenditures</i>	32.596.679,54	48.134.377
1.5 Belanja Bantuan Sosial/ <i>Social Aid Expenditures</i>	14.555.579,30	10.771.700
1.6 Belanja Bagi Hasil/ <i>Sharing Fund Expenditure</i>	7.281.799,43	9.175.317
1.7 Belanja Bantuan Keuangan/ <i>Financial Aids Expenditures</i>	117.034.689,91	115.995.873
1.8 Belanja Tidak Terduga/ <i>Unpredicted Expenditures</i>	17.727.292,48	1.115.431
2. Belanja Langsung/<i>Direct Expenditures</i>	446.654.705,01	465.610.651
2.1 Belanja Pegawai/ <i>Personnel Expenditures</i>	11.678.080,87	-
2.2 Belanja Barang dan Jasa/ <i>Goods and Services Expenditures</i>	316.342.538,88	318.744.615
2.3 Belanja Modal/ <i>Capital Expenditure</i>	118.634.085,26	146.866.036
Jumlah/<i>Total</i>	977.940.400,93	1.007.373.888

Catatan/*Note*: Data APBDSumber/*Source*: Survei Statistik Keuangan Daerah/*Financial Statistics of Provincial Government Survey*

2.5 PEMILIHAN UMUM GENERAL ELECTION

Tabel 2.5.1 Jumlah Pemilih Terdaftar Pada Pemilu Legislatif Tahun 2019 di Kabupaten Sumbawa Barat Menurut Kecamatan
Table 2.5.1 Number Of Registered Voters On Legislative Election 2019 of Sumbawa Barat Regency By Subdistrict

Kecamatan Subdistrict	Daftar Pemilih Tetap Fix Voters		Daftar Pemilih Tambah Additional Voters		Jumlah Pemilih Total		
	Laki-Laki Male	Perempuan Female	Laki-Laki Male	Perempuan Female	Laki-Laki Male	Perempuan Female	Jumlah Total
(1)	(2)	(3)	(4)	(5)	(6)	(7)	(8)
Sekongkang	3.156	3.094	17	15	3.173	3.109	6.282
Jereweh	3.142	3.377	9	14	3.151	3.391	6.542
Maluk	3.240	3.209	33	25	3.273	3.234	6.507
Taliwang	16.758	17.992	75	64	16.833	18.056	34.889
Brang Ene	2.043	2.159	4	6	2.047	2.165	4.212
Brang Rea	5.264	5.505	11	26	5.275	5.531	10.806
Seteluk	6.247	6.563	32	33	6.279	6.596	12.875
Poto Tano	3.857	3.836	17	24	3.874	3.860	7.734
Sumbawa Barat	43.707	45.735	198	207	43.905	45.942	89.847
2014	44.321	44.533	1.729	1.870	46.100	46.484	92.584
2009	40.689	39.098	82	36	40.771	39.134	79.905

Sumber/Source: KPU Kabupaten Sumbawa Barat/General Election Commette of Sumbawa Barat Regency

Tabel
Table 2.5.2

Jumlah Pemilih Yang Menggunakan Hak Pilih Pada Pemilu Legislatif tahun 2019 Menurut Kecamatan di Kabupaten Sumbawa Barat
Number Of Voters Using The Voting Rights In Legislative Elections 2019 By Subdistrict in Sumbawa Barat Regency

Kecamatan Subdistrict	Jumlah Pemilih Terdaftar Voters	Menggunakan Hak Pilih Using Voting Rights		Tidak Menggunakan Hak Pilih Not Using Voting Rights	
		Jumlah Total	Persentase Percentage	Jumlah Total	Persentase Percentage
(1)	(2)	(3)	(4)	(5)	(6)
Sekongkang	6.692	5.283	78,95	1.409	21,05
Jereweh	6.676	5.975	89,50	701	10,50
Maluk	7.250	5.779	79,71	1.471	20,29
Taliwang	36.240	31.198	86,09	5.042	13,91
Brang Ene	4.315	3.934	91,17	381	8,83
Brang Rea	11.048	9.550	86,44	1.498	13,56
Seteluk	13.070	11.474	87,79	1.596	12,21
Poto Tano	7.902	7.097	89,81	805	10,19
Sumbawa Barat	93.193	80.290	86,15	12.903	13,85
2014	92.584	76.058	82,15	16.526	17,85
2009	79.905	60.142	75,27	20	24,73

Sumber/Source: KPU Kabupaten Sumbawa Barat/General Election Commette of Sumbawa Barat Regency

Tabel
Table 2.5.3**Jumlah Suara Sah Pada Pemilu Legislatif Tahun 2019 di
Kabupaten Sumbawa Barat Menurut Kecamatan
Number Of Votes In Legislative Election 2019 of Sumbawa
Barat Regency By Subdistrict**

Kecamatan Subdistrict	Pemilih Menggunakan Hak Pilih (DPR) Voters	DPR RI		DPR PROVINSI	
		Suara Sah Valid Votes	Suara Tidak Sah Invalid Votes	Suara Sah Valid Votes	Suara Tidak Sah Invalid Votes
(1)	(2)	(3)	(4)	(5)	(6)
Sekongkang	5.283	4.486	824	4.609	695
Jereweh	5.975	4.662	1.324	5.152	833
Maluk	5.779	4.887	922	4.493	808
Taliwang	31.198	25.175	6.011	27.769	3.412
Brang Ene	3.934	2.996	946	3.394	545
Brang Rea	9.550	7.723	1.833	8.219	1.337
Seteluk	11.474	9.371	2.116	10.093	1.392
Poto Tano	7.097	5.429	1.673	5.992	1.110
Sumbawa Barat	80.290	64.729	15.649	69.721	10.132
2014	76.058	63.435	12.623	66.857	9.201

Lanjutan Tabel/*Continued Table 2.5.3*

Kecamatan <i>Subdistrict</i>	DPRD		DPD	
	Suara Sah <i>Valid Votes</i>	Suara Tidak Sah <i>Invalid Votes</i>	Suara Sah <i>Valid Votes</i>	Suara Tidak Sah <i>Invalid Votes</i>
(1)	(7)	(8)	(9)	(10)
Sekongkang	4.936	347	4.235	1.140
Jereweh	5.658	317	4.327	1.162
Maluk	5.404	375	4.771	1.127
Taliwang	29.798	1.400	23.557	7.656
Brang Ene	3.748	186	2.826	1.116
Brang Rea	9.124	426	7.240	2.323
Seteluk	10.903	571	8.806	2.682
Poto Tano	6.672	425	4.974	2.132
Sumbawa Barat	76.243	4.047	60.736	19.338
2014	73.387	2.671	56.235	19.823

Sumber/*Source*: KPU Kabupaten Sumbawa Barat/*General Election Commette of Sumbawa Barat Regency*

Tabel
Table 2.5.4**Perolehan Suara Sah Partai Politik Peserta Pemilu 2019 di Kabupaten Sumbawa Barat**
Valid Voters have been obtained by Political Party on General Election 2019 of Sumbawa Barat Regency

	Partai Politik Political Party	Suara Sah Valid Votes		
		DPRD II	DPRD PROV	DPR RI
	(1)	(2)	(3)	(4)
1	PARTAI KEBANGKITAN BANGSA (PKB)*	5.287	1.950	2.462
2	PARTAI GERAKAN INDONESIA RAYA (GERINDRA)*	6.351	5.135	6.035
3	PARTAI DEMOKRASI INDONESIA PERJUANGAN (PDIP)*	15.132	4.877	6.935
4	PARTAI GOLONGAN KARYA (GOLKAR)*	4.433	14.430	5.230
5	PARTAI NASIONAL DEMOKRAT (NASDEM)*	5.164	4.182	2.551
6	PARTAI GERAKAN PERUBAHAN INDONESIA (GARUDA)	85	436	475
7	PARTAI BERKARYA	1.430	1.298	1.884
8	PARTAI Keadilan Sejahtera (PKS)*	6.814	4.818	6.832
9	PARTAI PERSATUAN INDONESIA (PERINDO)	1.680	938	1.106
10	PARTAI PERSATUAN PEMBANGUNAN (PPP)*	6.266	9.835	5.917
11	PARTAI SOLIDARITAS INDONESIA (PSI)	70	112	423
12	PARTAI AMANAT NASIONAL (PAN)*	6.043	9.198	9.484
13	PARTAI HATI NURANI RAKYAT (HANURA)*	3.350	2.592	2.951
14	PARTAI DEMOKRAT*	5.033	5.543	9.592
15	PARTAI BULAN BINTANG (PBB)*	4.343	2.903	1.593
16	PARTAI Keadilan dan Persatuan Indonesia (PKPI)*	4.762	1.974	1.259
	Jumlah/Total	76.243	70.221	64.729
	2014	73.387	64.018	63.435
	2009	55.098	48.639	46.408

Catatan/Note: *) Partai yang ikut pemilu Tahun 2014

Sumber/Source: KPU Kabupaten Sumbawa Barat/General Election Commette of Sumbawa Barat Regency

Tabel
Table 2.5.5**Perolehan Kursi DPRD II Partai Politik Peserta Pemilu 2019
di Kabupaten Sumbawa Barat**
**Acquisition of DPRD II Chair for Political Parties
Participating in the 2019 Elections in Sumbawa Barat
Regency**

Partai Politik Political Party		Perolehan Kursi di DPRD II Acquisition
(1)		(2)
1	PARTAI KEBANGKITAN BANGSA (PKB)*	2
2	PARTAI GERAKAN INDONESIA RAYA (GERINDRA)*	2
3	PARTAI DEMOKRASI INDONESIA PERJUANGAN (PDIP)*	5
4	PARTAI GOLONGAN KARYA (GOLKAR)*	1
5	PARTAI NASIONAL DEMOKRAT (NASDEM)*	2
6	PARTAI GERAKAN PERUBAHAN INDONESIA (GARUDA)	-
7	PARTAI BERKARYA	-
8	PARTAI KEADILAN SEJAHTERA (PKS)*	3
9	PARTAI PERSATUAN INDONESIA (PERINDO)	-
10	PARTAI PERSATUAN PEMBANGUNAN (PPP)*	2
11	PARTAI SOLIDARITAS INDONESIA (PSI)	-
12	PARTAI AMANAT NASIONAL (PAN)*	2
13	PARTAI HATI NURANI RAKYAT (HANURA)*	-
14	PARTAI DEMOKRAT*	2
15	PARTAI BULAN BINTANG (PBB)*	2
16	PARTAI KEADILAN DAN PERSATUAN INDONESIA (PKPI)*	2
Jumlah/Total		25

Catatan/Note: *) Partai yang ikut pemilu Tahun 2014

Sumber/Source: KPU Kabupaten Sumbawa Barat/General Election Commette of Sumbawa Barat Regency

Tabel
Table 2.5.6**Perolehan Suara Pasangan Calon Presiden/Wakil Presiden
di Kabupaten Sumbawa Barat Menurut Kecamatan, 2019**
**Number of Voters have been Obtained by Candidate of
President/Vice President by Subdistrict, 2019**

Kecamatan Subdistrict	Pasangan Calon / Candidate		Jumlah Suara Sah Valid Voters	Jumlah Suara Tidak Sah Invalid Voters
	Ir. H. Joko Widodo & Prof. Dr. (H.C) KH. Ma'ruf Amin	H. Prabowo Subianto & H. Sandiaga Salahudin Uno		
(1)	(2)	(3)	(4)	(5)
Sekongkang	1.661	3.693	5.354	120
Jereweh	1.443	4.413	5.856	134
Maluk	2.345	3.531	5.876	109
Taliwang	11.111	19.435	30.546	692
Brang Ene	1.310	2.496	3.806	139
Brang Rea	3.524	5.815	9.339	239
Seteluk	4.491	6.695	11.186	306
Poto Tano	3.756	3.087	6.843	272
Sumbawa Barat	29.641	49.165	78.806	2.011

Sumber/Source: KPU Kabupaten Sumbawa Barat/General Election Commette of Sumbawa Barat Regency

Tabel
Table 2.5.7

**Persentase Perolehan Suara Pasangan Calon Presiden/
Wakil Presiden di Kabupaten Sumbawa Barat Menurut
Kecamatan, 2019**
*Percentage Number of Voters have been Obtained by
Candidate of President/Vice President by Subdistrict,
2019*

Kecamatan Subdistrict	Pasangan Calon / Candidate		Jumlah Suara Sah Valid Voters
	Ir. H. Joko Widodo & Prof. Dr. (H.C) KH. Ma'ruf Amin	H. Prabowo Subianto & H. Sandiaga Salahudin Uno	
(1)	(2)	(3)	(4)
Sekongkang	31,02	68,98	5.354
Jereweh	24,64	75,36	5.856
Maluk	39,91	60,09	5.876
Taliwang	36,37	63,63	30.546
Brang Ene	34,42	65,58	3.806
Brang Rea	37,73	62,27	9.339
Seteluk	40,15	59,85	11.186
Poto Tano	54,89	45,11	6.843
Sumbawa Barat	37,61	62,39	78.806

Sumber/Source: KPU Kabupaten Sumbawa Barat/General Election Commette of Sumbawa Barat Regency

Tabel
Table 2.5.8**Data Pemilihan Gubernur Nusa Tenggara Barat 2018 per
Kecamatan Kabupaten Sumbawa Barat
Election results of 2018 the Governor of Nusa Tenggara
Barat by Subdistrict Sumbawa Barat Regency**

Kecamatan Subdistrict	Jumlah Wajib Pilih Voters			Jumlah Suara Sah Valid Voters	Jumlah Suara Tidak Sah Invalid Voters	Gol Put Not Vote
	Laki Male	Perempuan Female	Jumlah Total			
(1)	(2)	(3)	(4)	(5)	(6)	(7)
Sekongkang	3.022	2.976	5.998	3.948	73	1.977
Jereweh	3.038	3.268	6.306	4.516	89	1.701
Maluk	3.079	3.055	6.134	3.841	59	2.234
Taliwang	15.981	17.220	33.201	24.006	457	8.738
Brang Ene	2.039	2.281	4.320	3.287	70	963
Brang Rea	5.188	5.611	10.799	7.519	103	3.177
Seteluk	6.246	6.809	13.055	9.152	96	3.807
Poto Tano	3.828	3.942	7.770	5.659	110	2.001
Sumbawa Barat	42.421	45.162	87.583	61.928	1.057	24.598
2013	45.038	47.365	92.403	66.457	1.974	24.594
2008	36.055	35.971	72.026	50.891	1.391	19.744

Sumber/Source: KPU Kabupaten Sumbawa Barat/General Election Commette of Sumbawa Barat Regency

Tabel
Table 2.5.9**Perolehan Suara Pasangan Calon Gubernur/Wakil Gubernur di Kabupaten Sumbawa Barat, 2018**
Number of Voters have been Obtained by Candidate of Governor/Vice Governor in Sumbawa Barat Regency, 2018

No.	Nama Pasangan Calon Name of Candidate Governor		Jumlah Suara Voters	Persentase Percentage
	Gubernur Governor	Wakil Gubernur Vice Governor		
(1)	(2)	(3)	(4)	(5)
1	H. Moh. Suhaili Fadil Thohir, SH	H. Muh. Amin, SH, M.Si	7.162	11,57
2	TGH. Ahyar Abduh	H. Mori Hanafi, SE	8.045	12,99
3	Dr. H. Zulkieflimansyah, SE, M.Sc	Dr. Ir. Hj. Siti Rohmi Djalillah, M.Pd	39.312	63,48
4	H. Moch. Ali Bin Dachlan	TGH. Lalu Gede Muhammad Ali Wirasakti Amir Murni, MA	7.409	11,96
Jumlah/Total			61.928	100,00

Sumber/Source: KPU Kabupaten Sumbawa Barat/General Election Commette of Sumbawa Barat Regency

Tabel
Table 2.5.10

Perolehan Suara Pasangan Calon Gubernur/Wakil Gubernur di Kabupaten Sumbawa Barat Menurut Kecamatan, 2018
Number of Voters have been Obtained by Candidate of Governor/Vice Governor in Sumbawa Barat Regency by Subdistrict, 2018

Kecamatan Subdistrict	Pasangan Calon Candidate				Jumlah Total
	1	2	3	4	
(1)	(2)	(3)	(4)	(5)	(6)
Sekongkang	653	589	2.178	528	3.948
Jereweh	277	481	3.099	659	4.516
Maluk	466	666	2.233	476	3.841
Taliwang	3.099	3.382	14.859	2.666	24.006
Brang Ene	346	607	2.082	252	3.287
Brang Rea	846	861	5.230	582	7.519
Seteluk	943	790	6.276	1.143	9.152
Poto Tano	532	669	3.355	1.103	5.659
Sumbawa Barat	7.162	8.045	39.312	7.409	61.928

Sumber/Source: KPU Kabupaten Sumbawa Barat/General Election Commette of Sumbawa Barat Regency

Tabel
Table 2.5.11

Jumlah Pemilih Pada Pilkada Bupati/Wakil Bupati di Kabupaten Sumbawa Barat Menurut Kecamatan, 2020
Number of Voters have been Obtained by Elections of Regent/Vice Regent Sumbawa Barat Regency by Subdistrict, 2020

Kecamatan Subdistrict	Jumlah Pemilih (A3-KWK + DPPH + DPTb) Voters		
	Laki Male	Perempuan Female	Jumlah Total
(1)	(2)	(3)	(4)
Sekongkang	3.246	3.132	6.378
Jereweh	3.278	3.540	6.818
Maluk	3.620	3.449	7.069
Taliwang	17.450	18.793	36.243
Brang Ene	2.161	2.397	4.558
Brang Rea	5.365	5.739	11.104
Seteluk	6.415	6.947	13.362
Poto Tano	4.088	4.230	8.318
Sumbawa Barat	45.623	48.227	93.850

Lanjutan Tabel/*Continued Table 2.5.11*

Kecamatan <i>Subdistrict</i>	Menggunakan Hak Pilih <i>Using Voting Rights</i>		
	Laki <i>Male</i>	Perempuan <i>Female</i>	Jumlah <i>Total</i>
(1)	(5)	(6)	(7)
Sekongkang	2.061	2.557	4.618
Jereweh	2.357	2.988	5.345
Maluk	1.818	2.361	4.179
Taliwang	14.491	15.876	30.367
Brang Ene	1.924	2.067	3.991
Brang Rea	4.641	4.790	9.431
Seteluk	5.435	5.892	11.327
Poto Tano	3.514	3.578	7.092
Sumbawa Barat	36.241	40.109	76.350

Lanjutan Tabel/*Continued Table 2.5.11*

Kecamatan <i>Subdistrict</i>	Tidak Menggunakan Hak Pilih <i>Not Using Voting Rights</i>		
	Laki <i>Male</i>	Perempuan <i>Female</i>	Jumlah <i>Total</i>
(1)	(8)	(9)	(10)
Sekongkang	1.185	575	1.760
Jereweh	921	552	1.473
Maluk	1.802	1.088	2.890
Taliwang	2.959	2.917	5.876
Brang Ene	237	330	567
Brang Rea	724	949	1.673
Seteluk	980	1.055	2.035
Poto Tano	574	652	1.226
Sumbawa Barat	9.382	8.118	17.500

Sumber/*Source*: KPU Kabupaten Sumbawa Barat/*General Election Commette of Sumbawa Barat Regency*

Tabel
Table 2.5.12

Jumlah Pemilih Total dan Persentase Penggunaan hak Pilih Pada Pilkada Bupati/Wakil Bupati di Kabupaten Sumbawa Barat Menurut Kecamatan, 2020
Number of All Voters have been Obtained by Elections of Regent/Vice Regent Sumbawa Barat Regency by Subdistrict, 2020

Kecamatan Subdistrict	Menggunakan Hak Pilih (DPT+DPPH+ DPTb) Using Voting Rights	Tidak Menggunakan Hak Pilih Not Using Voting Rights	Jumlah Total	Persentase Percentage
(1)	(2)	(3)	(4)	(5)
Sekongkang	4.618	1.760	6.378	72,41
Jereweh	5.345	1.473	6.818	78,40
Maluk	4.179	2.890	7.069	59,12
Taliwang	30.367	5.876	36.243	83,79
Brang Ene	3.991	567	4.558	87,56
Brang Rea	9.431	1.673	11.104	84,93
Seteluk	11.327	2.035	13.362	84,77
Poto Tano	7.092	1.226	8.318	85,26
Sumbawa Barat	76.350	17.500	93.850	81,35

Sumber/Source: KPU Kabupaten Sumbawa Barat/General Election Commette of Sumbawa Barat Regency

Tabel
Table 2.5.13

Perolehan Suara Pasangan Calon Bupati/Wakil Bupati di Kabupaten Sumbawa Barat Menurut Kecamatan, 2020
Number of Voters have been Obtained by Candidate of Regent/Vice Regent of Sumbawa Barat Regency by Subdistrict, 2020

Kecamatan Subdistrict	WA Musyafirin & Fud Syaifuddin	Suara Sah Valid Voters		Suara Tidak Sah Invalid Voters
		Kolom Kosong	Jumlah Total	
(1)	(2)	(3)	(4)	(5)
Sekongkang	3.341	1.119	4.460	158
Jereweh	3.289	1.877	5.166	179
Maluk	2.530	1.485	4.015	164
Taliwang	21.905	7.852	29.757	610
Brang Ene	3.523	360	3.883	108
Brang Rea	7.105	2.187	9.292	139
Seteluk	8.398	2.711	11.109	218
Poto Tano	5.368	1.540	6.908	184
Sumbawa Barat	55.459	19.131	74.590	1.760

Sumber/Source: KPU Kabupaten Sumbawa Barat/General Election Commette of Sumbawa Barat Regency

Tabel
Table 2.5.14**Persentase Perolehan Suara Pasangan Calon Bupati/Wakil Bupati Kabupaten Sumbawa Barat Menurut Kecamatan, 2020**
Percentage of Vote Candidates Regent/Vice Regent Sumbawa Barat Regency According to the District in 2020

Kecamatan Subdistrict	WA Musyafirin & Fud Syaifuddin	Kolom Kosong	Jumlah Total
(1)	(2)	(3)	(4)
Sekongkang	74,91	25,09	100,00
Jereweh	63,67	36,33	100,00
Maluk	63,01	36,99	100,00
Taliwang	73,61	26,39	100,00
Brang Ene	90,73	9,27	100,00
Brang Rea	76,46	23,54	100,00
Seteluk	75,60	24,40	100,00
Poto Tano	77,71	22,29	100,00
Sumbawa Barat	74,35	25,65	100,00

Sumber/Source: KPU Kabupaten Sumbawa Barat/General Election Commette of Sumbawa Barat Regency

2.6 PERTANAHAN NASIONAL NATIONAL LAND

Tabel 2.6.1 **Penyelesaian Sertifikat Tanah di Kantor Pertanahan Kabupaten Sumbawa Barat, 2010-2022**
Arrangement Land of Certificate on Regional Office Land Of Board of Sumbawa Barat Regency, 2010-2022

Tahun Year	Konversi Conversion		Pemberian Hak Exemption		Pengakuan Hak Recognition	
	Rutin Routine	Proyek Project	Rutin Routine	Proyek Project	Rutin Routine	Proyek Project
(1)	(2)	(3)	(4)	(5)	(6)	(7)
2010	-	19	97	-	91	865
2011	-	-	27	-	349	1.590
2012	-	-	9	560	537	622
2013	-	-	7	-	63	-
2014	-	-	77	-	74	-
2015	-	-	169	1.174	170	1.84
2016	-	-	177	1.390	91	5.010
2017	1	11.750	11	-	57	-
2018	-	-	51	-	-	14.620
2019	-	-	48	50	13	3.854
2020	-	-	77	-	10	1.500
2021	-	-	159	-	18	1.443
2022	-	-	204	62	24	2,888

Lanjutan Tabel/*Continued Table 2.6.1*

Tahun Year	Peralihan Hak Transition	Wakaf Wakaf	Hak Tanggungan Burden	Jumlah Total
(1)	(8)	(9)	(10)	(11)
2010	162	19	308	489
2011	189	-	318	507
2012	133	-	313	2.147
2013	164	-	237	401
2014	205	-	502	707
2015	263	5	454	722
2016	194	11	436	7.309
2017	200	2	334	12.355
2018	234	40	359	15.304
2019	337	-	440	4.742
2020	417	1	474	2.479
2021	382	1	673	2.676
2022	442	5	699	4.324

Sumber/*Source*: Kantor ATR-Badan Pertanahan Nasional Kabupaten Sumbawa Barat/*Land Office of Sumbawa Barat Regency*

Tabel
Table 2.6.2

Pendaftaran Tanah Di Kantor Wilayah Badan Pertanahan Nasional menurut Kecamatan, 2022
Land Use Registration in Regional Office of National Land Board by Districts, 2022

Kecamatan Subdistrict	Penerbitan Sertifikat / Certificates Issued				
	Hak Milik Property Right	Hak Milik (Rutin) Property Right (Routine)	HGB Cons tructing Right	HGU Operating Right	Hak Pakai Using Right
(1)	(2)	(3)	(4)	(5)	(6)
Sekongkang	-	20	2	-	-
Jereweh	-	4	29	-	-
Maluk	-	3	1	-	1
Taliwang	2.112	8	7	-	58
Brang Ene		-	-	-	1
Brang Rea	779	4	-	-	2
Seteluk	-	9	19	-	-
Poto Tano	200	9	8	-	-
Sumbawa Barat	3.091	57	66	-	62
2021	1.443	17	96	-	26
2020	1.500	26	46	-	16
2019	3.854	29	6	-	63
2018	14.620	39	2	-	10

Lanjutan Tabel/Continued Table 2.6.2

Penerbitan Sertifikat / Certificates Issued				
Kecamatan Subdistrict	Pemecahan Split	Pemisahan Separation	Penggabungan Merger	Jumlah Total
(1)	(7)	(8)	(9)	(10)
Sekongkang	18	-	-	40
Jereweh	10	-	-	43
Maluk	13	-	-	18
Taliwang	43	2	2	2.232
Brang Ene	2	-	-	3
Brang Rea	-	-	-	785
Seteluk	11	-	-	39
Poto Tano	22	-	-	239
Sumbawa Barat	119	2	2	3.399
2021	282	2	3	1.869
2020	225	9	-	1.822
2019	591	4	1	4.548
2018	181	6	-	14.858

Sumber/Source: Kantor ATR-Badan Pertanahan Nasional Kabupaten Sumbawa Barat/Land Office of Sumbawa Barat Regency

Tabel
Table 2.6.3

Peralihan Hak Atas Tanah Menurut Kecamatan dan Jenisnya, 2022
Changes of Proprietary Right of Land by Subdistrict and Kind, 2022

Kecamatan Subdistrict	Jual Beli Trade	Hibah Gift	Tukar Menukar Changes	Pemisahan Separation	APHT APHT	Jumlah Total
(1)	(2)	(3)	(4)	(5)	(6)	(7)
Sekongkang	59	-	-	-	38	97
Jereweh	21	2	-	-	48	71
Maluk	73	-	-	-	48	121
Taliwang	205	9	-	2	296	512
Brang Ene	3	-	-	-	29	32
Brang Rea	6	2	-	-	75	83
Seteluk	21	2	-	-	77	100
Poto Tano	39	-	-	-	88	127
Sumbawa Barat	427	15	-	2	699	1.143
2021	275	17	-	2	...	294
2020	352	2	-	9	474	363
2019	282	11	-	4	440	737
2018	188	8	2	-	-	198

Sumber/Source: Kantor ATR-Badan Pertanahan Nasional Kabupaten Sumbawa Barat/Land Office of Sumbawa Barat Regency

Tabel
Table 2.6.4**Jumlah PRONA/PTSL yang Diterbitkan Kantor Pertanahan Menurut Kecamatan Di Kabupaten Sumbawa Barat, 2022**
Number Of Land Offices Publishes PRONA/PTSL According To District In Sumbawa Barat Regency, 2022

Kecamatan Subdistrict	PRONA/PTSL ¹ (Bidang) PRONA/PTSL ¹ (Unit)
(1)	(2)
Sekongkang	-
Jereweh	-
Maluk	-
Taliwang	2.169
Brang Ene	-
Brang Rea	781
Seteluk	-
Poto Tano	-
Sumbawa Barat	2.950
2021	977
2020	1.500
2019	3.904
2018	14.620

Catatan/Notes: ¹Mulai Tahun 2018 tidak ada lagi PRONA/¹Starting in 2018 there will be no PRONA Program
 Sumber/Source: Kantor ATR-Badan Pertanahan Nasional Kabupaten Sumbawa Barat/Land Office of Sumbawa Barat Regency

03

PENDUDUK DAN KETENAGAKERJAAN
POPULATION AND EMPLOYMENT



PENJELASAN TEKNIS**TECHNICAL NOTES**

1. **Sumber utama data kependudukan** adalah sensus penduduk yang dilaksanakan setiap sepuluh tahun sekali. Sensus penduduk telah dilaksanakan sebanyak enam kali sejak Indonesia merdeka, yaitu tahun 1961, 1971, 1980, 1990, 2000, dan 2010.

Di dalam sensus penduduk, pencacahan dilakukan terhadap seluruh penduduk yang berdomisili di wilayah teritorial Indonesia termasuk warga negara asing kecuali anggota korps diplomatik negara sahabat beserta keluarganya.

Metode pengumpulan data dalam sensus dilakukan dengan wawancara antara petugas sensus dengan responden dan juga melalui *e-census*. Pencatatan penduduk menggunakan konsep *usual residence*, yaitu konsep di mana penduduk biasa bertempat tinggal. Bagi penduduk yang bertempat tinggal tetap dicacah di mana mereka biasa tinggal, sedangkan untuk penduduk yang tidak bertempat tinggal tetap dicacah di tempat di mana mereka ditemukan petugas sensus pada malam 'Hari Sensus'. Termasuk penduduk yang tidak bertempat tinggal tetap adalah tuna wisma, awak kapal berbendera Indonesia,

1. **The main source of demographic data** is population census, which is conducted every ten years. Population Census has been conducted six times since Indonesia's independence: 1961, 1971, 1980, 1990, 2000, and 2010.

The population census enumerates all residents who domicile in the entire territory of Indonesia including foreign citizens except the diplomatic corps members and their families.

The method of data collection in a population census involves interviewing respondents and conducting e-census. Enumeration of the population uses the concept of "usual residence", which is the concept of "places where people usually live". De jure was applied to the permanent residents, while de facto was applied to non-permanent residents. The permanent residents were enumerated in place where they normally live, the non-permanent residents were enumerated where they were found by the enumerators, on the night of 'Census Date'. The non permanent residents include homeless people,

penghuni perahu/rumah apung, masyarakat terpencil/terasing, dan pengungsi. Bagi mereka yang mempunyai tempat tinggal tetap dan sedang bepergian ke luar wilayah lebih dari enam bulan, tidak dicacah di tempat tinggalnya, tetapi dicacah di tempat tujuannya.

Untuk tahun yang tidak dilaksanakan sensus penduduk, data kependudukan diperoleh dari hasil proyeksi penduduk. Proyeksi penduduk merupakan suatu perhitungan ilmiah yang didasarkan pada asumsi dari komponen-komponen perubahan penduduk, yaitu kelahiran, kematian, dan migrasi. Proyeksi penduduk Indonesia 2010–2035 menggunakan data dasar penduduk hasil SP2010.

- 2. Penduduk Indonesia** adalah semua orang yang berdomisili di wilayah teritorial Indonesia selama 6 bulan atau lebih dan atau mereka yang berdomisili kurang dari 6 bulan tetapi bertujuan menetap.
- 3. Laju pertumbuhan penduduk** adalah angka yang menunjukkan persentase penambahan penduduk dalam jangka waktu tertentu.
- 4. Kepadatan penduduk** adalah rasio banyaknya penduduk per kilometer persegi.

ship crew, boat people, remote area community, and internally displaced persons. Those who had permanent residence and had been travelling away from their home for six months or more were not enumerated in their permanent place, but in the place where they were during the census.

For the periods where the population census is not conducted, population projection is done to estimate population during those years. The population projection is an estimate based on the demographic components, such as birth, death, and migration. Indonesia's 2010–2035 population projection used the 2010 Population Census as the base population.

- 2. The population of Indonesia** are all residents of the entire territory of Indonesia who have stayed for six months or longer, and those who intended to stay more than six months even though their length of stay is less than six months.
- 3. The growth rate of population** is the number that show percentage of population growth within a specified period.
- 4. Population density** is ratio of population per square kilometer.

5. **Rasio jenis kelamin** adalah perbandingan antara penduduk laki-laki dan penduduk perempuan pada suatu wilayah dan waktu tertentu. Biasanya dinyatakan dengan banyaknya penduduk laki-laki untuk 100 penduduk perempuan.
6. **Distribusi penduduk** adalah pola persebaran penduduk di suatu wilayah, baik berdasarkan batas-batas geografis maupun berdasarkan batas-batas administrasi pemerintahan.
7. **Komposisi penduduk** adalah pola persebaran penduduk menurut karakteristiknya, contoh: penduduk menurut kelompok umur, penduduk menurut jenis kelamin.
8. **Rumah tangga** adalah seseorang atau sekelompok orang yang mendiami sebagian atau seluruh bangunan fisik/sensus dan biasanya tinggal bersama serta pengelolaan makan dari satu dapur. Yang dimaksud makan dari satu dapur adalah jika pengurusan kebutuhan sehari-harinya dikelola bersama-sama menjadi satu.
9. **Anggota rumah tangga** adalah semua orang yang biasanya bertempat tinggal di suatu rumah tangga, baik yang berada di rumah pada waktu pencacahan
5. **Sex ratio** is the ratio of males population to females population in a given area and time, usually expressed as the number of males for every 100 females.
6. **Population distribution** is the pattern of population distribution in an area, either by geographic boundaries or by government administrative boundaries.
7. **Population composition** is the pattern of population distribution by its characteristics, example: population by age group, population by sex.
8. **Household** is an individual or group of people living in a physical/census building unit or part of it and usually commit on a common provision for food and other essentials of living. Common provision for food means one organising daily needs for all of household members.
9. **Household member** are those who usually lives in a household regardless of their location at the time of enumeration.

maupun yang sementara tidak ada.

10. Rata-rata anggota rumah tangga adalah angka yang menunjukkan rata-rata jumlah anggota rumah tangga per rumah tangga.

10. Average household size is the average number of household members per household.

11. Sumber utama data ketenagakerjaan adalah Survei Angkatan Kerja Nasional (Sakernas). Survei ini khusus dirancang untuk mengumpulkan informasi/data ketenagakerjaan. Pada beberapa survei sebelumnya, pengumpulan data ketenagakerjaan dipadukan dalam kegiatan lainnya, seperti Survei Sosial Ekonomi Nasional (Susenas), Sensus Penduduk (SP), dan Survei Penduduk Antarsensus (SUPAS). Sakernas pertama kali diselenggarakan pada tahun 1976, kemudian dilanjutkan pada tahun 1977 dan 1978. Pada tahun 1986–1993, Sakernas diselenggarakan secara triwulanan, sejak tahun 1994–2001, Sakernas dilaksanakan secara tahunan, yaitu setiap bulan Agustus. Pada tahun 2002–2004, di samping Sakernas Tahunan dilakukan pula Sakernas Triwulanan. Pada tahun 2005–2010, pengumpulan data Sakernas dilaksanakan secara semesteran pada Februari (Semester I) dan Agustus (Semester II). Tahun 2011–2014 Sakernas dilaksanakan

11. The main source of employment data is National Labour Force Survey (Sakernas). This survey is specifically designed to collect information on labour force statistics. Previously, the collection of such data was integrated with other surveys, such as National Socioeconomic Survey (Susenas), Population Census (SP), and Intercensal Population Survey (SUPAS). The first Sakernas was conducted in 1976, then conducted annually during the period 1977–1978. During 1986–1993, Sakernas was conducted quarterly in all provinces in Indonesia, only since 1994 until 2001 Sakernas was conducted yearly, every August of the year. During the period 2002–2004, besides a yearly Sakernas, BPS also conducted a quarterly Sakernas. During the period 2005–2010, Sakernas has been conducted in semester period, i.e. February (First Semester) and August (Second Semester). During 2011–2014, Sakernas is conducted on a quarterly basis i.e. February (First Quarter), May (Second Quarter), August (Third Quarter),

Triwulanan, yaitu Februari (Triwulan I), Mei (Triwulan II), Agustus (Triwulan III), dan November (Triwulan IV). Sakernas Triwulanan ini dimaksudkan untuk memantau indikator ketenagakerjaan secara dini di Indonesia yang mengacu pada *The Key Indicators of the Labour Market* (KILM) yang direkomendasikan oleh *The International Labour Organization* (ILO). Mulai tahun 2015, pengumpulan data Sakernas dilaksanakan kembali secara semesteran pada Februari (Semester I) dan Agustus (Semester II).

Sejak Sakernas 2001, konsep status pekerjaan dan pengangguran mengalami perluasan dan penyempurnaan. Status pekerjaan yang pada Sakernas 2000 hanya 5 kategori, mulai tahun 2001 ditambahkan kategori baru, yaitu: pekerja bebas di pertanian dan pekerja bebas di nonpertanian. Selain itu, dalam rangka menyesuaikan dengan konsep ILO, konsep pengangguran terbuka diperluas, yaitu di samping mencakup penduduk yang aktif mencari pekerjaan, mencakup pula kelompok penduduk yang sedang mempersiapkan usaha/pekerjaan baru, kelompok penduduk yang tidak mencari pekerjaan karena merasa tidak mungkin mendapatkan pekerjaan, serta

and November (Fourth Quarter). A Quarterly Sakernas is aimed to monitor the prompt indicators of Indonesian labour market which referred to The Key Indicators of the Labour Market (KILM) recommended by The International Labour Organization (ILO). Since 2015, the Sakernas has been conducted on biannual basis again, the first semester on February and the later semester on August.

Since 2001 Sakernas, the concept of employment status and unemployment was revised. The employment status previously covered only 5 categories, but since 2001 two new categories of casual employee both in agriculture and non-agriculture sectors have been added. In addition, to adapt the ILO concept, the concept of unemployment was also extended. Unemployment covers population who were looking for work, population who were establishing a new business/firm/establishment, discouraged job seekers, and those who were not actively looking for work with the reason of already having job but not starting to work (future starter).

kelompok penduduk yang tidak aktif mencari pekerjaan dengan alasan sudah mempunyai pekerjaan, tetapi belum mulai bekerja.

12. **Penduduk usia kerja** adalah penduduk yang berumur 15 tahun ke atas.
13. **Angkatan kerja** adalah penduduk usia kerja (15 tahun ke atas) yang bekerja, punya pekerjaan namun sementara tidak bekerja, dan pengangguran.
14. **Bekerja** adalah kegiatan ekonomi yang dilakukan oleh seseorang dengan maksud memperoleh atau membantu memperoleh pendapatan atau keuntungan dan lamanya bekerja paling sedikit 1 jam secara terus menerus dalam seminggu yang lalu (termasuk pekerja keluarga tanpa upah yang membantu dalam suatu usaha/kegiatan ekonomi).
15. **Jumlah jam kerja seluruhnya** adalah jumlah jam kerja yang digunakan untuk bekerja (tidak termasuk jam kerja istirahat resmi dan jam kerja yang digunakan untuk hal-hal di luar pekerjaan).
16. **Lapangan usaha** adalah bidang kegiatan dari pekerjaan/tempat bekerja di mana seseorang bekerja. Klasifikasi lapangan usaha mengikuti Klasifikasi Baku
12. **Working age population** is persons of 15 years and over.
13. **Labor force or economically active** are persons of 15 years and over, who in the previous week were working, temporarily absent from work but having jobs, and unemployment.
14. **Working** is economic activity conducted by a person and intended to earn income by doing work or helping to do work at least one hour continuously during the reference week (including unpaid family worker/s for any economic activity).
15. **Total working hours** is the total hours spent by an employee to perform all jobs (excluding the time used for other activities which are not classified as work).
16. **Industry** is field of a person's activity or establishment. The classification of industries follows the Indonesia Standard Industrial Classification (KBLI) in one digit.

Lapangan Usaha Indonesia (KBLI) dalam 1 digit.

- 17. Status pekerjaan** adalah kedudukan seseorang dalam unit usaha/kegiatan dalam melakukan pekerjaan.
- 17. *Employment status*** is the status of a person at his place of work or establishment where he was employed.
- 18. Berusaha sendiri** tanpa dibantu orang lain adalah bekerja atau berusaha dengan menanggung risiko secara ekonomis, yaitu dengan tidak kembalinya ongkos produksi yang telah dikeluarkan dalam rangka usahanya tersebut, serta tidak menggunakan pekerja dibayar maupun pekerja tak dibayar, termasuk yang sifat pekerjaannya memerlukan teknologi atau keahlian khusus.
- 18. *Own-account worker*** is a person who works at her/his own risk without assisted by paid per mount worker or unpaid worker include technical job or skill job.
- 19. Berusaha dibantu buruh tidak tetap/buruh tidak dibayar** adalah bekerja atau berusaha atas risiko sendiri, dan menggunakan buruh/pekerja tak dibayar dan atau buruh/pekerja tidak tetap.
- 19. *Employer assisted by temporary workers/unpaid worker*** is a person who works at his own risk and assisted by temporary worker/unpaid worker.
- 20. Berusaha dibantu buruh tetap/buruh dibayar** adalah berusaha atas risiko sendiri dan mempekerjakan paling sedikit satu orang buruh/pekerja tetap yang dibayar.
- 20. *Employer assisted by permanent workers/paid workers*** is a person who does his business at her/his own risk at least one assisted by paid permanent worker.
- 21. Buruh/karyawan/pegawai** adalah seseorang yang bekerja pada orang lain atau instansi/kantor/ perusahaan secara tetap dengan menerima upah/gaji baik
- 21. *Employee*** is a person who work permanently for other people or institution/office/company and gains some money/cash or goods as wage/salary. Labor who have

berupa uang maupun barang. Buruh yang tidak mempunyai majikan tetap, tidak digolongkan sebagai buruh/karyawan, tetapi sebagai pekerja bebas. Seseorang dianggap memiliki majikan tetap jika memiliki 1 (satu) majikan (orang/rumah tangga) yang sama dalam sebulan terakhir, khusus pada sektor bangunan batasannya tiga bulan. Apabila majikannya instansi/lembaga, boleh lebih dari satu.

no permanent employer is not categorized as a laborer/ worker/ employee but casual worker. A laborers in general is considered to have a permanent employer if he has the same employer during the past month, particularly for building construction sector is 3 months. If the employer is an institution, more than 1 (one) employer is allowed.

22. Pekerja bebas adalah seseorang yang bekerja pada orang lain/ majikan/institusi yang tidak tetap (lebih dari 1 majikan dalam sebulan terakhir) di usaha pertanian baik berupa usaha rumah tangga maupun bukan usaha rumah tangga, ataupun di nonpertanian atas dasar balas jasa dengan menerima upah atau imbalan baik berupa uang maupun barang, dan baik dengan sistem pembayaran harian maupun borongan.

22. Casual employee is a person who does not work permanently for other people/employer/ institution (more than 1 employer during the last 1 month) in agricultural sector, either home industry or not home industry, or in non-agricultural sector based on remuneration paid with money or goods, and based on daily or contact payment system.

23. Pekerja keluarga/tak dibayar adalah seseorang yang bekerja membantu usaha untuk memperoleh penghasilan/ keuntungan yang dilakukan oleh salah seorang anggota rumah tangga atau bukan anggota rumah tangga tanpa mendapat upah/gaji baik berupa uang maupun barang.

23. Unpaid/contributing family worker is a person who works for other people without pay in cash or goods.

ULASAN

Jumlah penduduk Kabupaten Sumbawa Barat menurut hasil proyeksi pada tahun 2022 sebanyak 151.775 jiwa yang terdiri atas 76.959 jiwa penduduk laki-laki dan 74.816 jiwa penduduk perempuan.

Penduduk Kabupaten Sumbawa Barat tersebar di delapan Kecamatan dimana penduduk terbanyak ada di Kecamatan Taliwang dengan persentase sebesar 37,96 persen. Sementara itu, Kecamatan Brang Ene memiliki penduduk dengan jumlah paling sedikit yaitu 4,52 persen.

Masalah ketenagakerjaan sangat berkaitan dengan penduduk di suatu wilayah. Salah satu indikator pembangunan yang menjadi perhatian adalah masalah ketenagakerjaan. Berdasarkan hasil Survei Angkatan Kerja Nasional (Sakernas) tahun 2022, tercatat 95,44 persen dari penduduk angkatan kerja Kabupaten Sumbawa Barat sudah bekerja, sementara sisanya 4,56 Persen sedang mencari pekerjaan, sedang mempersiapkan usaha, merasa tidak mungkin mendapat pekerjaan, atau sudah punya pekerjaan tetapi belum mulai bekerja.

DESCRIPTION

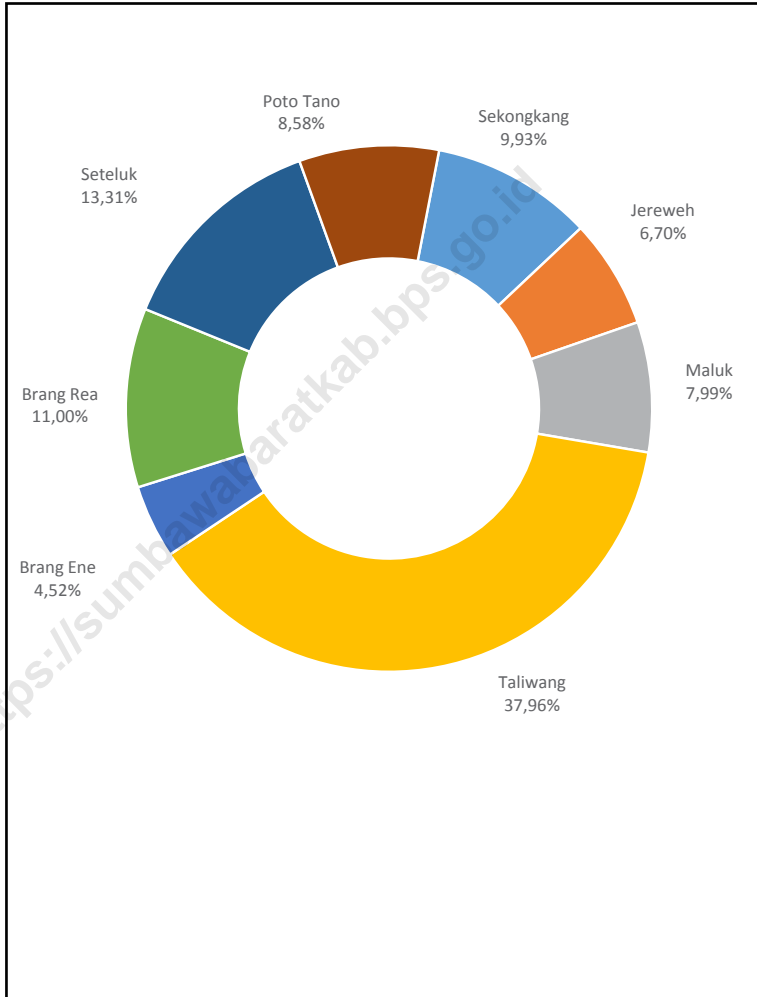
According to population projection result, the number of population in Sumbawa Barat regency in 2022 is about 151.775 persons that consisting of 76.959 man and 74.816 woman.

The population of Sumbawa Barat regency are spread out in 8 sub-districts where the most population in Taliwang sub-district with 37,96% while Brang Ene sub-district have the smallest population with 4,52%.

The problem in employment are very related with population in certain region. One of the indicators of development that pay attention is the employment problem. Based on Survei Angkatan Kerja nasional (SAKERNAS) in 2022, noted that 95,44 Percent labor force population in Sumbawa Barat Regency have already work while 4,56 Percent are finding job, are preparing for business, feel not possible to get a job, or have already a job but have not started work yet.

Gambar 3.1
Figures

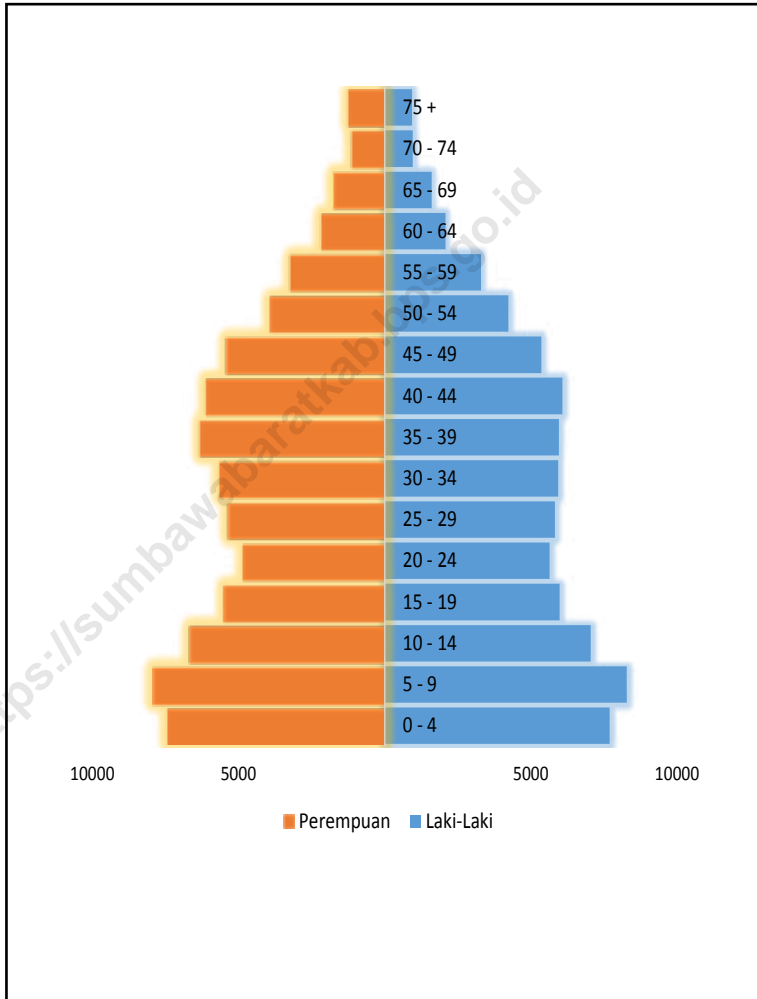
Persentase Penduduk Menurut Kecamatan di Kabupaten Sumbawa Barat, 2022
Percentage of Population by Subdistrict in Sumbawa Barat Regency, 2022



Sumber/Source: Hasil Proyeksi Penduduk /The result of the Population Projection

Gambar 3.2
Figures

Piramida Penduduk Kabupaten Sumbawa Barat, 2022
Sumbawa Barat Regency Population Pyramid, 2022



Sumber/Source: Hasil Proyeksi Penduduk /The result of the Population Projection

3.1 PENDUDUK POPULATION

Tabel 3.1.1 Penduduk, Laju Pertumbuhan Penduduk, Distribusi Persentase Penduduk, Kepadatan Penduduk, Rasio Jenis Kelamin Penduduk Menurut Kecamatan di Kabupaten Sumbawa Barat, 2022
Population, Population Growth Rate, Percentage Distribution of Population, Population Density, and Population Sex Ratio by Subdistrict in Sumbawa Barat Regency, 2022

Kecamatan Subdistrict	Penduduk (ribu) Population (thousand)	Laju Pertumbuhan Penduduk per Tahun 2020–2022 Annual Population Growth Rate (%) 2020–2022
(1)	(2)	(3)
Sekongkang	15,08	2,24
Jereweh	10,16	2,23
Maluk	12,13	2,23
Taliwang	57,61	2,23
Brang Ene	6,86	2,24
Brang Rea	16,70	2,23
Seteluk	20,21	2,24
Poto Tano	13,03	2,24
Sumbawa Barat	151,78	2,23

Lanjutan Tabel/*Continued Table* 3.1.1

Kecamatan Subdistrict	Persentase Penduduk Percentage of Total Population	Kepadatan Penduduk per km ² Population Density per sq.km	Rasio Jenis Kelamin Penduduk Population Sex Ratio
(1)	(4)	(5)	(6)
Sekongkang	9,93	53	...
Jereweh	6,70	19
Maluk	7,99	305	...
Taliwang	37,96	367	...
Brang Ene	4,52	27	...
Brang Rea	11,00	63	...
Seteluk	13,31	184	...
Poto Tano	8,58	98	...
Sumbawa Barat	100,00	85	...

Sumber/Source: Hasil Proyeksi Penduduk /*The result of the Population Projection*

Tabel 3.1.2 **Jumlah Penduduk Menurut Kelompok Umur dan Jenis Kelamin di Kabupaten Sumbawa Barat, 2022**
Table *Population by Age Groups and Sex in Sumbawa Barat Regency, 2022*

Kelompok Umur <i>Age Group</i>	Laki-Laki <i>Male</i>	Perempuan <i>Female</i>	Jumlah <i>Total</i>
(1)	(2)	(3)	(4)
0 - 4	7.696	7.422	15.118
5 - 9	8.280	7.928	16.208
10 - 14	7.051	6.680	13.731
15 - 19	5.986	5.507	11.493
20 - 24	5.643	4.862	10.505
25 - 29	5.825	5.369	11.194
30 - 34	5.942	5.654	11.596
35 - 39	5.962	6.318	12.280
40 - 44	6.084	6.116	12.200
45 - 49	5.362	5.422	10.784
50 - 54	4.234	3.943	8.177
55 - 59	3.302	3.234	6.536
60 - 64	2.079	2.186	4.265
65 - 69	1.613	1.777	3.390
70 - 74	964	1.144	2.108
75 +	936	1.254	2.190
Sumbawa Barat	76.959	74.816	151.775

Sumber/Source: Hasil Proyeksi Penduduk /The result of the Population Projection

Tabel
Table 3.1.3

Jumlah Keluarga Menurut Kecamatan di Kabupaten Sumbawa Barat, 2022
Amount of Families According to the District in Sumbawa Barat Regency, 2022

Kecamatan Subdistrict	Jumlah Keluarga Number of Family
(1)	(2)
Sekongkang	3.160
Jereweh	3.250
Maluk	4.016
Taliwang	17.629
Brang Ene	2.217
Brang Rea	5.355
Seteluk	6.450
Poto Tano	4.017
Sumbawa Barat	46.094
2021	44.479
2020	43.534
2019	42.174
2018	41.035

Sumber/Source: Dinas Kependudukan dan Pencatatan Sipil Kabupaten Sumbawa Barat/*Regional Population and Civil Registry Office of Sumbawa Barat Regency*

3.2 KETENAGAKERJAAN EMPLOYMENT

Tabel 3.2.1 Jumlah Penduduk Berumur 15 Tahun Keatas Menurut Jenis Kegiatan Selama Seminggu yang Lalu dan Jenis Kelamin di Kabupaten Sumbawa Barat, 2022
Population Aged 15 Years and Over by Type of Activity During The Previous Week and Sex in Sumbawa Barat Regency, 2022

Kegiatan Utama <i>Main Activity</i>	Jenis Kelamin/Sex		Jumlah <i>Total</i>
	Laki-Laki <i>Male</i>	Perempuan <i>Female</i>	
(1)	(2)	(3)	(4)
Angkatan Kerja <i>Economically Active</i>	54.879	36.070	90.949
Bekerja/ <i>Working</i>	51.870	34.935	86.805
Pengangguran Terbuka <i>Unemployment</i>	3.009	1.135	4.144
Bukan Angkatan Kerja <i>Economically Inactive</i>	7.125	21.975	29.100
Sekolah/ <i>Attending School</i>	3.145	3.058	6.203
Mengurus Rumah Tangga <i>Housekeeping</i>	1.052	17.250	18.302
Lainnya/ <i>Others</i>	2.928	1.667	4.595
Jumlah/Total	62.004	58.045	120.049

Sumber/Source: BPS-Survei Angkatan Kerja Nasional (Sakernas) Agustus/BPS-Statistics Indonesia, August National Labor Force Survey

Tabel
Table 3.2.2

Penduduk Berumur 15 Tahun ke Atas Menurut Pendidikan Tertinggi yang Ditamatkan dan Jenis Kegiatan Selama Seminggu yang Lalu di Kabupaten Sumbawa Barat, 2022
Population 15 Years of Age and Over by Educational Attainment and Type of Activity During the Previous Week in Sumbawa Barat Regency, 2022

Pendidikan Tertinggi yang Ditamatkan ¹ <i>Educational Attainment¹</i>	Angkatan Kerja/ <i>Economically Active</i>			Persentase Bekerja terhadap Angkatan Kerja <i>Percentage of Working to Economically Active</i>
	Bekerja <i>Working</i>	Pengangguran ² <i>Unemployment²</i>	Jumlah Angkatan Kerja <i>Total of Economically Active</i>	
(1)	(2)	(3)	(4)	(5)
0	33.236	496	33.732	99,53
1	13.589	829	14.418	94,25
2	27.543	2.045	29.588	93,09
3	12.437	774	13.211	94,14
Jumlah/Total	86.805	4.144	90.949	95,44

Lanjutan Tabel/Continued Table 3.2.2

Pendidikan Tertinggi yang Ditamatkan ¹ Educational Attainment ¹	Bukan Angkatan Kerja Not Economically Active	Jumlah Total	Persentase Angkatan Kerja terhadap Penduduk Usia Kerja Percentage of Economically Active to Working Age Population
(1)	(6)	(7)	(8)
0	12.841	46.573	72,43
1	10.149	24.567	58,69
2	4.592	34.180	86,57
3	1.518	14.729	89,69
Jumlah/Total	29.100	120.049	75,76

- Catatan/Note:
- ¹ 0. ≤ Sekolah Dasar (SD)/≤ Primary School
 1. Sekolah Menengah Pertama/Junior High School
 2. Sekolah Menengah Atas/Senior High School
 3. Perguruan Tinggi/Collage
 - ² 1. Mencari pekerjaan/Looking for work
 2. Mempersiapkan usaha/Establishing a new business/firm
 3. Merasa tidak mungkin mendapat pekerjaan/Hopeless of job
 4. Sudah punya pekerjaan tetapi belum mulai bekerja/Have a job in future start

Sumber/Source: BPS-Survei Angkatan Kerja Nasional (Sakernas) Agustus/BPS-Statistics Indonesia, August National Labor Force Survey

Tabel
Table 3.2.3

Persentase Penduduk Berumur 15 Tahun Ke Atas yang Bekerja Selama Seminggu yang Lalu Menurut Status Pekerjaan Utama dan Jenis Kelamin di Kabupaten Sumbawa Barat, 2022
Percentage of Population 15 Years of Age and Over who Worked During The Previous Week by Main Employment Status and Sex in Sumbawa Barat Regency, 2022

Status Pekerjaan Utama <i>Main Employment Status</i>	Laki-Laki <i>Male</i>	Perempuan <i>Female</i>	Jumlah <i>Total</i>
(1)	(2)	(3)	(4)
Berusaha sendiri <i>Own account worker</i>	10,72	7,57	18,29
Berusaha dibantu buruh tidak tetap/buruh tidak dibayar <i>Employer assisted by temporary worker/unpaid worker</i>	16,35	7,34	23,69
Berusaha dibantu buruh tetap/buruh dibayar <i>Employer assisted by permanent worker/paid worker</i>	2,29	0,73	3,01
Buruh/Karyawan/Pegawai/ <i>Employee</i>	20,73	12,25	32,97
Pekerja bebas <i>Casual worker</i>	5,64	1,69	7,33
Pekerja keluarga/tak dibayar <i>Family worker/unpaid worker</i>	4,03	10,67	14,70
Jumlah/Total	59,75	40,25	100,00

Sumber/Source: BPS-Survei Angkatan Kerja Nasional (Sakernas) Agustus/BPS-Statistics Indonesia, August National Labor Force Survey

Tabel
Table 3.2.4**Persentase Penduduk Berumur 15 Tahun Keatas yang Bekerja Selama Seminggu yang Lalu Menurut Kelompok Umur dan Jenis Kelamin di Kabupaten Sumbawa Barat, 2022***Percentage of Population 15 Years of Age and Over Who Worked During the Previous Week by Age Group and Sex in Sumbawa Barat Regency, 2022*

Kelompok Umur <i>Age Group</i>	Laki-Laki <i>Male</i>	Perempuan <i>Female</i>	Jumlah <i>Total</i>
(1)	(2)	(3)	(4)
15-19	2,29	1,33	3,62
20-24	5,34	3,95	9,28
25-29	7,19	4,45	11,64
30-34	9,29	5,62	14,91
35-39	8,44	4,71	13,15
40-44	7,06	5,13	12,18
45-49	5,97	4,70	10,66
50-54	4,62	3,71	8,33
55-59	3,73	2,54	6,27
60+	5,83	4,11	9,94
Jumlah/Total	59,75	40,25	100,00

Sumber/Source: BPS-Survei Angkatan Kerja Nasional (Sakernas) Agustus/BPS-Statistics Indonesia, August National Labor Force Survey

Tabel
Table 3.2.5

Persentase Penduduk Berumur 15 Tahun Ke Atas yang Bekerja Selama Seminggu yang Lalu Menurut Lapangan Pekerjaan Utama dan Jenis Kelamin di Kabupaten Sumbawa Barat, 2022
Percentage of Population 15 Years of Age and Over Who Worked During the Previous Week by Main Industry and Sex in Sumbawa Barat Regency, 2022

Lapangan Pekerjaan <i>Main Industry</i>	Laki-Laki <i>Male</i>	Perempuan <i>Female</i>	Jumlah <i>Total</i>
(1)	(2)	(3)	(4)
1. Pertanian/ <i>Agriculture</i>	18,03	7,75	25,79
2. Industri Pengolahan/ <i>Manufacturing Industry</i>	16,16	3,96	20,12
3. Jasa/ <i>Services</i>	25,56	28,54	54,09
Jumlah/Total	59,75	40,25	100,00

Sumber/Source: BPS-Survei Angkatan Kerja Nasional (Sakernas) Agustus/BPS-Statistics Indonesia, August National Labor Force Survey

Tabel
Table 3.2.6

Jumlah Penduduk Berumur 15 Tahun Ke Atas yang Bekerja Selama Seminggu yang Lalu Menurut Jumlah Jam Kerja Seluruhnya dan Jenis Kelamin di Kabupaten Sumbawa Barat, 2022
Population 15 Years of Age and Over Who Worked During the Previous Week by Total Working Hours and Sex in Sumbawa Barat Regency, 2022

Jumlah Jam Kerja Seluruhnya (jam) <i>Total Working Hours (hours)</i>	Laki-Laki <i>Male</i>	Perempuan <i>Female</i>	Jumlah <i>Total</i>
(1)	(2)	(3)	(4)
0	3.031	1.973	5.004
1–14	5.717	5.959	11.676
15–24	5.226	4.264	9.490
25–34	5.122	4.738	9.860
35–40	8.408	5.736	14.144
41+	24.366	12.265	36.631
Jumlah/Total	51.870	34.935	86.805

Sumber/Source: BPS-Survei Angkatan Kerja Nasional (Sakernas) Agustus/BPS-Statistics Indonesia, August National Labor Force Survey

Tabel
Table 3.2.7

Jumlah Penduduk Berumur 15 Tahun Ke Atas yang Bekerja Selama Seminggu yang Lalu Menurut Jumlah Jam Kerja Pada Pekerjaan Utama dan Jenis Kelamin di Kabupaten Sumbawa Barat, 2022
Population 15 Years of Age and Over Who Worked During the Previous Week by Number of Working Hours on Main Industry and Sex in Sumbawa Barat Regency, 2022

Jumlah Jam Kerja Pada Pekerjaan Utama (jam) <i>Number of Working Hours on Main Industry (hours)</i>	Laki-Laki <i>Male</i>	Perempuan <i>Female</i>	Jumlah <i>Total</i>
(1)	(2)	(3)	(4)
0	3.031	1.973	5.004
1–14	6.755	6.634	13.389
15–24	6.051	4.113	10.164
25–34	6.126	5.076	11.202
35–40	10.367	5.996	16.363
41+	19.540	11.143	30.683
Jumlah/Total	51.870	34.935	86.805

Sumber/Source: BPS-Survei Angkatan Kerja Nasional (Sakernas) Agustus/BPS-Statistics Indonesia, August National Labor Force Survey

Tabel
Table 3.2.8**Banyaknya Penduduk Kabupaten Sumbawa Barat yang
Diberangkatkan Menjadi TKI Luar Negeri Menurut
Kecamatan, 2022**
*Number of Indonesian Workers From Sumbawa Barat
Regency Who Have departed by Subdistricts, 2022*

Kecamatan Subdistrict	Jumlah TKI Workers
(1)	(2)
Sekongkang	3
Jereweh	12
Maluk	7
Taliwang	81
Brang Ene	6
Brang Rea	43
Seteluk	52
Poto Tano	43
Sumbawa Barat	247
2021	28
2020	77
2019	433
2018	473

Sumber/Source: Dinas Tenaga Kerja Dan Transmigrasi Kabupaten Sumbawa Barat/*Manpower and Transmigration Office of Sumbawa Barat Regency*

Tabel
Table 3.2.9

Jumlah Tenaga Kerja Indonesia (TKI) dari Kabupaten Sumbawa Barat yang Diberangkatkan Menurut Negara Tujuan, 2022
Number of Indonesian Workers From Sumbawa Barat Regency Who Have departed by Direction of Nations, 2022

Negara Tujuan Direct of Nation	Laki-Laki Male	Perempuan Female	Jumlah Total
(1)	(2)	(3)	(4)
1. Malaysia	6	6	12
2. Saudi Arabia	1	-	1
3. Korea	-	-	-
4. Brunei Darussalam	5	-	5
5. Hongkong	-	126	126
6. Singapura	-	18	18
7. Taiwan	16	63	79
8. Negara-Negara Lainnya (Syiria Qatar. Oman. dll)	-	-	-
Sumbawa Barat	28	213	241
2021	3	25	77
2020	11	66	77
2019	18	415	433
2018	49	424	473

Sumber/Source: Dinas Tenaga Kerja Dan Transmigrasi Kabupaten Sumbawa Barat/Manpower and Transmigration Office of Sumbawa Barat Regency

Tabel
Table 3.2.10

Jumlah TKI Kabupaten Sumbawa Barat yang diberangkatkan Menurut Kecamatan dan Pendidikan yang Ditamatkan, 2022
Number of Indonesian Workers From Sumbawa Barat Regency Who Have departed by Subdistrict and Educational Attainment, 2022

<i>Kecamatan Subdistrict</i>	<i>Pendidikan / Education</i>			<i>Jumlah Total</i>
	<i><= SD Primary School and Under</i>	<i>SLTP Junior High School</i>	<i>>= SLTA Senior High School and Over</i>	
(1)	(2)	(3)	(4)	(5)
Sekongkang	-	-	3	3
Jereweh	2	3	7	12
Maluk	1	-	6	7
Taliwang	5	20	56	81
Brang Ene	-	1	5	6
Brang Rea	3	10	30	43
Seteluk	1	16	35	52
Poto Tano	2	8	33	43
Sumbawa Barat	14	58	175	247
2020	9	27	41	77
2019	51	176	206	433
2018	57	185	231	473
2017	147	279	214	640

Sumber/Source: Dinas Tenaga Kerja Dan Transmigrasi Kabupaten Sumbawa Barat/*Manpower and Transmigration Office of Sumbawa Barat Regency*

Tabel
Table 3.2.11

**Pencari Kerja Yang Terdaftar dan Lowongan Kerja
Terdaftar Dirinci Menurut Kecamatan di Kabupaten
Sumbawa Barat, 2022**
*Registered Look Worker and Registered Job Vacancy by
Subdistrict in Sumbawa Barat Regency, 2022*

<i>Kecamatan Subdistrict</i>	<i>Pencari Kerja Terdaftar / Registered Look Worker</i>		
	<i>Laki-Laki Male</i>	<i>Perempuan Female</i>	<i>Jumlah Total</i>
(1)	(2)	(3)	(4)
Sekongkang	407	83	490
Jereweh	450	82	532
Maluk	490	158	648
Taliwang	1759	328	2087
Brang Ene	202	28	230
Brang Rea	437	63	500
Seteluk	630	70	700
Poto Tano	179	18	197
Sumbawa Barat	4554	830	5384
2020	760	237	997
2019	1.313	693	2.006
2018	634	550	1.184
2017	2.901	858	3.759

Lanjutan Tabel/*Continued Table* 3.2.11

<i>Kecamatan Subdistrict</i>	Lowongan Kerja Terdaftar / Registered Job Vacancy		
	Laki-Laki Male	Perempuan Female	Jumlah Total
(1)	(5)	(6)	(7)
Sekongkang	-	-	-
Jereweh	-	-	-
Maluk	43	5	48
Taliwang	-	-	-
Brang Ene	-	-	-
Brang Rea	-	-	-
Seteluk	-	-	-
Poto Tano	-	-	-
Sumbawa Barat	43	5	48
2020	137	-	137
2019	217	1	218
2018
2017

Lanjutan Tabel/*Continued Table* 3.2.11

<i>Kecamatan Subdistrict</i>	Penempatan/Pemenuhan Tenaga Kerja		
	Laki-Laki <i>Male</i>	Perempuan <i>Female</i>	Jumlah <i>Total</i>
(1)	(8)	(9)	(10)
Sekongkang	56	1	57
Jereweh	56	2	58
Maluk	68	1	69
Taliwang	189	6	195
Brang Ene	18	1	19
Brang Rea	35	2	37
Seteluk	72	2	74
Poto Tano	9	1	10
Sumbawa Barat	503	16	519
2020	103	-	103
2019
2018
2017

Sumber/*Source*: Dinas Tenaga Kerja Dan Transmigrasi Kabupaten Sumbawa Barat/*Manpower and Transmigration Office of Sumbawa Barat Regency*

Tabel
Table 3.2.12**Pencari Kerja Yang Terdaftar Dirinci Menurut Bulan dan Pendidikan di Kabupaten Sumbawa Barat Tahun, 2022**
Register of Look For Worked by Month and Educational in Sumbawa Barat Regency, 2022

Bulan Month	Pendidikan / Education			
	<= SD Primary School and Under	SLTP Junior High School	SLTA Senior High School	Diploma Diploma
(1)	(2)	(3)	(4)	(5)
Januari/January	2	19	237	15
Februari/February	1	6	106	4
Maret/March	2	11	143	3
April/April	4	8	68	4
Mei/May	5	14	209	5
Juni/June	4	19	316	14
Juli/July	12	30	297	18
Agustus/August	44	215	1874	86
September/September	7	25	232	10
Oktober/October	-	11	94	6
November/November	5	14	161	3
Desember/December	4	10	87	9
Sumbawa Barat	90	382	3824	177
2020	23	99	759	33
2019	92	274	1.254	68
2018	81	265	734	40
2017	149	328	2.720	141

Lanjutan Tabel/*Continued Table* 3.2.12

Bulan Month	Pendidikan / Education			
	S1 Bachelor	S2/S3 Ph.D University Graduates	Tanpa Keterangan Without Explanation	Jumlah Total
	(1)	(7)	(8)	(9)
Januari/January	56	-	-	329
Februari/February	36	-	-	153
Maret/March	27	-	-	186
April/April	22	-	1	107
Mei/May	50	-	2	285
Juni/June	74	-	1	429
Juli/July	54	1	10	421
Agustus/August	429	-	13	2661
September/September	44	-	3	321
Oktober/October	26	-	1	138
November/November	39	-	1	223
Desember/December	19	-	2	131
Sumbawa Barat	876	1	34	5384
2020	83	-	-	997
2019	315	3	-	2.006
2018	126	-	12	1.258
2017	413	3	5	3.759

Sumber/*Source*: Dinas Tenaga Kerja Dan Transmigrasi Kabupaten Sumbawa Barat/*Manpower and Transmigration Office of Sumbawa Barat Regency*

Tabel 3.2.13 **Jumlah Peserta Pelatihan Tenaga Kerja Pada Dinas Tenaga Kerja dan Transmigrasi Menurut Jenis Pelatihan, 2022**
Table **Number of Manpower Training Participants in Manpower and Transmigration Office by Kinds of Training, 2022**

Jenis Pelatihan/ Kind of Training	Jenis Kelamin / Sex		
	Laki-Laki Male	Perempuan Female	Jumlah Total
(1)	(2)	(3)	(4)
1. Refrigeration (Teknisi Pendingin AC Split)	-	-	-
2. Garmen Apparel (Operator menjahit Pakaian Dasar, Masker Peduli Covid 19, Face Shield Peduli Covid 19)	-	-	-
3. Teknik Las (Juru Las SMAW 3G, Pembuatan Washtafel Peduli Covid 19)	42	-	42
4. Teknik Listrik (Teknisi Instalasi Listrik, Operator Listrik Industri)	72	2	74
5. Teknik Otomotif (Mekanik Junior Sepeda Motor)	31	1	32
6. Pariwisata (Commercial Cookery Peduli Covid 19)	-	-	-
6. Lainnya	43	25	78
Sumbawa Barat	188	28	226
2021	240	47	287
2020	111	48	159
2019	289	58	265
2018	266	22	288

Sumber/Source: Dinas Tenaga Kerja Dan Transmigrasi Kabupaten Sumbawa Barat/Manpower and Transmigration Office of Sumbawa Barat Regency

Tabel
Table 3.2.14

Jumlah PJTKI di Kabupaten Sumbawa Barat Menurut Kecamatan, 2021
Number of Senders Manpower Services Indonesia (Recruitment Agency) According to the Subdistrict in Sumbawa Barat Regency, 2021

Kecamatan Subdistrict	PJTKI Agency
(1)	(2)
Sekongkang	-
Jereweh	-
Maluk	-
Taliwang	3
Brang Ene	-
Brang Rea	4
Seteluk	-
Poto Tano	-
Sumbawa Barat	7
2020	15
2019	10
2018	23
2017	25

Sumber/Source: Dinas Tenaga Kerja Dan Transmigrasi Kabupaten Sumbawa Barat/Manpower and Transmigration Office of Sumbawa Barat Regency

3.3 CATATAN SIPIL CIVIL REGISTRATION

Tabel 3.3.1 Jumlah PJTKI di Kabupaten Sumbawa Barat Menurut Kecamatan, 2021
Number of Birth Certificate by Subdistrict and Gender in Sumbawa Barat Regency, 2021

Kecamatan Subdistrict	Laki-Laki Male	Perempuan Female	Jumlah Total
(1)	(2)	(3)	(4)
Sekongkang	2.552	2.367	4.919
Jereweh	2.984	2.708	5.692
Maluk	2.919	2.921	5.840
Taliwang	12.653	13.211	25.864
Brang Ene	1.844	2.708	4.552
Brang Rea	3.622	3.791	7.413
Seteluk	5.031	5.013	10.044
Poto Tano	3.487	3.316	6.803
Sumbawa Barat	35.092	36.035	71.127
2020	33,331	33,348	66,679
2019	30,997	31,079	62,076
2018

Sumber/Source: Dinas Kependudukan dan Pencatatan Sipil Kabupaten Sumbawa Barat/Regional Population and Civil Registry Office of Sumbawa Barat Regency

Tabel
Table 3.3.2

Jumlah Penduduk Yang Telah Mempunyai KTP Menurut Kecamatan, 2022
Number of Population Who Have Been Certificate Sign of Population (KTP) by District, 2022

Kecamatan Subdistrict	Penduduk wajib KTP >=17 Tahun Population 17 Years of Age and Over	Yang sudah punya KTP Certificate Sign (KTP) Issued	Persentase Percentage
(1)	(2)	(3)	(4)
Sekongkang	7.146	7.005	98,03
Jereweh	7.458	7.305	97,95
Maluk	8.689	8.445	97,19
Taliwang	39.439	38.486	97,58
Brang Ene	4.835	4.725	97,72
Brang Rea	11.622	11.363	97,77
Seteluk	14.121	13.816	97,84
Poto Tano	8.889	8.669	97,53
Sumbawa Barat	102.199	99.814	97,67
2021	96.830	96.347	99,50
2020	95.343	94.547	99,17
2019	94.769	93.660	98,83
2018	95.323	89.283	93,66

Sumber/Source: Dinas Kependudukan dan Pencatatan Sipil Kabupaten Sumbawa Barat/Regional Population and Civil Registry Office of Sumbawa Barat Regency

04

SOSIAL DAN KESEJAHTERAAN RAKYAT
SOCIAL AND WELFARE



PENJELASAN TEKNIS**TECHNICAL NOTES**

1. **Tidak/belum pernah sekolah** adalah mereka yang tidak pernah atau belum pernah terdaftar dan tidak pernah atau belum pernah aktif mengikuti pendidikan di suatu jenjang pendidikan formal. Termasuk juga yang tamat/belum tamat taman kanak-kanak tetapi tidak melanjutkan ke sekolah dasar.
 2. **Masih bersekolah** adalah mereka yang terdaftar dan aktif mengikuti pendidikan formal dan nonformal (Paket A, B, atau C), baik pendidikan dasar, menengah maupun pendidikan tinggi. Bagi mahasiswa yang sedang cuti dianggap masih bersekolah.
 3. **Tidak bersekolah lagi** adalah mereka yang pernah terdaftar dan aktif mengikuti pendidikan di suatu jenjang pendidikan formal dan nonformal (Paket A, B, atau C), tetapi pada saat pencacahan tidak lagi terdaftar dan tidak aktif mengikuti pendidikan.
 4. **Tamat sekolah** adalah menyelesaikan pelajaran yang ditandai dengan lulus ujian akhir pada kelas atau tingkat terakhir suatu jenjang pendidikan di sekolah negeri maupun swasta dengan mendapatkan tanda tamat belajar/ijazah. Seseorang yang belum mengikuti pelajaran
1. **Not/never attending school** is someone who has never attended or never been registered in a formal education, such as primary, secondary, and tertiary education. Those who just completed kindergarten are considered as never attended school.
 2. **Attending school** is someone who is currently attending primary, secondary, or tertiary education, including package A, package B, or package C. College student who postpones his/her study is considered as attending school.
 3. **Not attending school anymore** is someone who had enrolled and participated in formal and non-formal education in the past including package A, package B, or package C, but currently does not attend school.
 4. **Completed particular level of education** is someone who has completed particular level of education in private or public school and accepting graduation certificate. Someone who has never attended the highest grade but passed the final exam is considered as completed particular level of

pada kelas tertinggi tetapi telah mengikuti ujian akhir dan lulus dianggap tamat sekolah.

5. Dapat membaca dan menulis artinya dapat membaca dan menulis kata-kata/kalimat sederhana dengan suatu aksara tertentu.

6. Jalur Pendidikan di Indonesia terdiri atas 1) pendidikan formal, 2) pendidikan nonformal, dan 3) pendidikan informal yang ketiganya dapat saling melengkapi dan memperkaya (Undang-Undang No. 20 Tahun 2013 tentang Sistem Pendidikan Nasional).

7. Jenjang Pendidikan Formal terdiri atas pendidikan dasar, pendidikan menengah, dan pendidikan tinggi. Jenis pendidikan yang diajarkan mencakup pendidikan umum, kejuruan, akademik, profesi, vokasi, keagamaan, dan khusus.

a. Pendidikan Dasar berbentuk Sekolah Dasar (SD) dan Madrasah Ibtidaiyah (MI) atau bentuk lain yang sederajat serta Sekolah Menengah Pertama (SMP) dan Madrasah Tsanawiyah (MTs), atau bentuk lain yang sederajat.

b. Pendidikan Menengah berbentuk Sekolah Menengah

education.

5. Able to read and write is the ability to read and write at least a simple sentence in any letter of alphabets.

6. The Education System in Indonesia consists of 1) a formal education, 2) non-formal education, and 3) informal education that all three can be complementary and enriching (Law No. 20 Year 2013 about The National Education System).

7. The Formal Education Level consists of primary education, secondary education, and high education. The kind of education that taught consists of general education, vocational, academic, professional, religious, and specific education.

a. The Primary Education consists of Elementary School and Islamic Elementary School or other equivalent forms and Junior High School and MTs, or other equivalent forms.

b. The Secondary Education consists of the senior high school, MA,

Atas (SMA), Madrasah Aliyah (MA), Sekolah Menengah Kejuruan (SMK), dan Madrasah Aliyah Kejuruan (MAK), atau bentuk lain yang sederajat.

Vocational School, and Vocational Madrasah Aliyah, or other equivalent forms.

- c. Pendidikan Tinggi merupakan jenjang pendidikan setelah pendidikan menengah yang mencakup program pendidikan diploma, sarjana, magister, spesialis, dan doktor yang diselenggarakan oleh perguruan tinggi. Perguruan tinggi dapat berbentuk akademi, politeknik, sekolah tinggi, institut, atau universitas.

- c. *The High Education consists of the education level after the secondary education that consists of diplomas, bachelor, master, specialist, and doctoral degrees that are held by the college. The colleges can be academy, polytechnic, high school, institute, or university.*

8. Rumah Sakit adalah tempat pemeriksaan dan perawatan kesehatan, biasanya berada di bawah pengawasan dokter/tenaga medis, yang melayani penderita yang sakit untuk berobat rawat jalan atau rawat inap.

8. *Hospital* is a place for health check, usually controlled/supervised by doctors/medical personnel to serve the ill patients to get outpatient or inpatient treatment services.

9. Rumah Sakit Bersalin adalah rumah sakit khusus untuk persalinan, dilengkapi pelayanan spesialis pemeriksaan kehamilan, persalinan, rawat inap dan rawat jalan ibu dan anak yang berada di bawah pengawasan dokter spesialis kandungan.

9. *Maternity Hospital* is a specialized hospital for childbirth, has specialist inspection service to pregnancy, childbirth, hospitalization and outpatient for mothers and children that is under the supervision of an obstetrician.

Rumah Bersalin adalah sarana pelayanan kesehatan dengan izin sebagai rumah bersalin, dilengkapi pelayanan pemeriksaan kehamilan,

Maternity House is health care facility with a license as a maternity house, equipped with prenatal care, childbirth and examination of mothers and children which is

persalinan serta pemeriksaan ibu dan anak yang berada di bawah pengawasan bidan senior.

under the supervision of a senior midwife.

10. Poliklinik adalah sarana kesehatan yang dipakai untuk pelayanan berobat jalan, biasanya berada di bawah pengawasan dokter/tenaga medis.

10. Polyclinic is a health facility in which to get outpatient services, usually under the control of doctor/medical personnel.

11. Puskesmas (Pusat Kesehatan Masyarakat) adalah unit pelaksana teknis dinas kesehatan kabupaten/ kota yang mempunyai fungsi utama sebagai penyelenggara pelayanan kesehatan tingkat pertama. Wilayah kerja puskesmas maksimal adalah satu kecamatan dan untuk dapat menjangkau wilayah kerjanya, puskesmas mempunyai jaringan pelayanan yang meliputi unit Puskesmas Pembantu (Pustu), unit Puskesmas Keliling (Puskel), dan unit bidan desa/komunitas (Peraturan Menteri Kesehatan RI No. 75 Tahun 2014 Tentang Pusat Kesehatan Masyarakat).

11. Public Health Center (Puskesmas) is technical implementation unit of regency health department that have the primary function as a first-level health care providers. The working area standard of public health center is one district and to reach their working areas, public health centers have a service network covering subsidiary of public health center, mobile public health center units, and midwife units (Regulation of the Minister of Health of Indonesia Number 75 Year 2014 about Public Health Center).

12. Apotek adalah suatu tempat tertentu yang digunakan untuk melakukan pekerjaan kefarmasian, dan penyaluran/ penjualan obat atau bahan farmasi dan perbekalan kesehatan lainnya kepada masyarakat yang dikelola oleh tenaga apoteker (Peraturan Menteri Kesehatan RI No. 1332 Tahun 2002 Tentang Perubahan

12. Pharmacy is a specific place that is used for pharmaceutical jobs, and distribution/sale of drugs/ pharmaceuticals and other medical supplies to people that are administered by trained pharmacist (Regulation of the Minister of Health of Indonesia Number 1332 Year 2002 about the Changes of Regulation of the Minister of Health

Atas Peraturan Menteri Kesehatan RI No. 922/MENKES/PER/X/1993 Tentang Ketentuan dan Tata Cara Pemberian Izin Apotek).

of Indonesia Number 922/MENKES/PER/X/1993 about Pro-vision and Procedures for Administration of Licensed Pharmacies).

13. Imunisasi adalah memasukkan kuman atau racun penyakit tertentu yang sudah dilemahkan (vaksin) ke dalam tubuh dengan cara disuntik atau diminum (diteteskan dalam mulut) dengan maksud agar terjadi kekebalan tubuh terhadap penyakit tersebut.

13. Immunization is putting enervated microbe of a certain disease into human body by injection or drinking (dropping into mouth) to make the body immune to that disease.

14. Peristiwa tindak pidana (kejahatan) yang dilaporkan ialah setiap peristiwa yang diterima kepolisian dari laporan masyarakat, atau peristiwa dimana pelakunya tertangkap tangan oleh kepolisian.

14. Reported crime incidence includes all criminal cases reported and received by police office, and all crimes caught by police.

15. Jumlah tindak pidana (kejahatan) menggambarkan jumlah kasus tindak pidana yang terjadi pada kurun waktu tertentu.

15. Crime total refers to the number of criminal cases occurring during a given period.

16. Risiko penduduk terkena kejahatan per 100.000 penduduk

16. Crime rate

$$= \frac{\text{Jumlah Peristiwa kejahatan tahun } t}{\text{Jumlah penduduk tahun } t} \times 100.000$$

$$= \frac{\text{Jumlah Peristiwa kejahatan tahun } t}{\text{Jumlah penduduk tahun } t} \times 100.000$$

Risiko penduduk terkena kejahatan per 100.000 penduduk mengindikasikan peluang penduduk berisiko terkena kejahatan. Biasanya dinyatakan dalam setiap 100.000 penduduk.

Crime rate indicates the probability of population exposed to risk of crime, expressed in every 100,000 people.

17. Selang waktu terjadi kejahatan tahun t

$$= \frac{365 \times 24 \times 60 \times 60}{\text{Jumlah peristiwa kejahatan tahun } t} \times (\text{detik})$$

Selang waktu terjadi kejahatan tahun t mengindikasikan selang waktu terjadinya satu tindak kejahatan dengan kejahatan yang lain.

18. Persentase penyelesaian kejahatan

$$= \frac{\text{Jumlah peristiwa kejahatan yang diselesaikan}}{\text{Jumlah peristiwa kejahatan yang dilaporkan}} \times 100\%$$

Persentase penyelesaian kejahatan menyatakan persentase penyelesaian kejahatan oleh polisi. Suatu tindak kejahatan dinyatakan sebagai kasus yang selesai di tingkat kepolisian, apabila:

1. berkas perkaranya sudah siap untuk diserahkan atau telah diserahkan kepada kejaksaan;
2. dalam hal delik aduan, pengaduannya dicabut dalam tenggang waktu yang telah ditentukan menurut undang-undang;
3. telah diselesaikan oleh kepolisian berdasarkan azas plichtmatigheid (kewajiban berdasarkan kewenangan hukum);
4. kasus yang dimaksud tidak termasuk kompetensi kepolisian;

17. Crime clock

$$= \frac{365 \times 24 \times 60 \times 60}{\text{Number of criminal cases year } t} \times (\text{second})$$

Crime clock indicates the time interval of occurrence between one crime to another crime.

18. Clearance rate

$$= \frac{\text{Number of cleared criminal cases}}{\text{Number of reported criminal cases}} \times 100\%$$

Clearance rate refers to percentage of crime clearance by police. A criminal case is categorized as a cleared case by police, if:

1. all documents are ready to submit or already submitted to justice court;
2. in the case of attense that warrants complaint, the complaint was withdraw within a given period state in the law;
3. the case was cleared by police based on the principle of plichtmatigheid (obligation on the basis of law outhority);
4. the case was not the responsibility of police office;
5. the suspect died;
6. the case was out of date.

5. tersangka meninggal dunia;
6. kasus kadaluwarsa.

19. Pernikahan/Perkawinan merupakan ikatan lahir dan batin antara seorang wanita dengan seorang pria sebagai suami istri dengan tujuan membentuk keluarga (rumah tangga) yang bahagia dan kekal berdasarkan Ketuhanan Yang Maha Esa (Undang-Undang Nomor 1 Tahun 1974 tentang Perkawinan Pasal 1).

20. Pernikahan/Perkawinan adalah sah, apabila dilakukan menurut hukum masing-masing agamanya dan kepercayaannya itu. Tiap-tiap pernikahan/ perkawinan dicatat menurut peraturan perundang-undangan yang berlaku (Undang-undang Nomor 1 Tahun 1974 tentang Perkawinan Pasal 2). Dalam hal ini, pernikahan untuk yang beragama Islam dianggap sah menurut undang-undang jika tercatat di Kantor Urusan Agama (KUA). Pencatatan perkawinan tersebut dilakukan oleh pegawai pencatat nikah. Dengan demikian, setiap perkawinan harus dilangsungkan di hadapan dan di bawah pengawasan pegawai pencatat nikah. Pernikahan boleh dilakukan di KUA atau di luar KUA (nikah bedolan).

21. Perceraian adalah salah satu sebab putusnya perkawinan/ pernikahan yang dapat terjadi

19. *Marriage* is a relationship bond between a woman and a man as husband and wife with the aim of forming a happy and long-lasting family based on the trust in God Almighty (Law No. 1/1974 concerning Marriage Article 1).

20. *Marriage* is legal if carried out in accordance with the laws of each religion and belief. Each marriage is recorded according to the applicable laws and regulations (Law No. 1/1974 concerning Marriage Article 2). In this case, marriage for Muslims is considered lawful if recorded by Religious Affairs Office (KUA). The registration of the marriage is carried out by the marriage registrar employee. Thus, each marriage must take place before and under the supervision of marriage registrar employee. Marriage can be done in the KUA or outside the KUA.

21. *Divorce* is one of the reason causing the end a marriage which can occur by talak (divorce by

karena talak (cerai talak) atau berdasarkan gugatan perceraian (cerai gugat). Undang-Undang Nomor 1 Tahun 1974 tentang Perkawinan Pasal 39 menyatakan: (1) Perceraian hanya dapat dilakukan di depan sidang Pengadilan setelah Pengadilan yang bersangkutan berusaha dan tidak berhasil mendamaikan kedua belah pihak; (2) Untuk melakukan perceraian harus ada cukup alasan bahwa antara suami istri itu tidak akan dapat rukun sebagai suami istri; (3) Tata cara perceraian di depan sidang Pengadilan diatur dalam peraturan perundangan tersebut.

talak) or divorce petition (divorce by petition). Law No. 1/1974 concerning Marriage Article 39 states: (1) Divorce can only be carried out in front of the Court of Justice after the Court has tried and has not succeeded in reconciling the two parties; (2) There must be enough reason that the husband and wife will not be able to get along well as husband and wife; (3) The procedure for divorce in front of the court sessions is regulated in laws and regulations.

22. Data pernikahan dan perceraian yang tersedia dalam publikasi ini hanya mencakup pernikahan dan perceraian untuk yang beragama Islam. Data pernikahan diperoleh dari Kementerian Agama Kabupaten Sumbawa Barat. Sementara data perceraian diperoleh dari Pengadilan Agama Kabupaten Sumbawa Barat.

22. *The marriage and divorce data presented in this publication only inclusive of Muslims. The marriage data was obtained from the Ministry of Religious Affair of the Sumbawa Barat Regency. Meanwhile, divorce data was obtained from the Religious Justice of the Sumbawa Barat Regency.*

23. **Perkara cerai talak** adalah permohonan seorang suami yang beragama Islam yang akan menceraikan istrinya kepada Pengadilan untuk mengadakan sidang guna menyaksikan ikrar talak. Permohonan diajukan kepada Pengadilan yang daerah hukumnya meliputi tempat kediaman termohon, kecuali

23. **Case of divorce by talak** is a divorce application from a Muslim husband who will divorce his wife before the Court with court hearing to witness the pledge of divorce. The application is filed to the Court which jurisdiction of the court covers the defendant's residence, except if the defendant intentionally leaves the determined residence without

apabila termohon dengan sengaja meninggalkan tempat kediaman yang ditentukan bersama tanpa izin pemohon (Undang-Undang Nomor 7 Tahun 1989 tentang Peradilan Agama Pasal 66 Ayat 1 dan 2).

applicant's permission (Law No. 7/1989 concerning Religious Courts Article 66 Paragraphs 1 and 2).

24. Data cerai talak yang tersedia dalam publikasi ini adalah jumlah perkara perceraian yang permohonannya diajukan oleh pihak suami yang telah diputus oleh Pengadilan (bukan jumlah perkara perceraian yang baru diterima oleh Pengadilan).

24. *Divorce by talak data available in this publication are the number of divorce cases which applications were filed by the husband and has been decided by the Court (not the number of divorce cases were recently received by the Court).*

25. Faktor-faktor penyebab terjadinya perceraian antara lain:

- a. pasangan berbuat **zina**;
- b. pasangan menjadi **pemabuk** yang sulit disembuhkan;
- c. pasangan berbuat **madat** atau mabuk karena obat-obatan seperti narkoba;
- d. pasangan menjadi **penjudi** yang sulit disembuhkan;
- e. **salah satu pihak meninggalkan pihak lain** selama 2 (dua) tahun berturut-berturut tanpa izin pihak lain dan tanpa alasan yang jelas dan benar, artinya salah satu pihak dengan sadar dan sengaja meninggalkan pihak lain;
- f. pasangan **dihukum penjara** selama 5 (lima) tahun atau lebih setelah perkawinan dilangsungkan;
- g. pasangan melakukan **poligami**;

25. *Factors that cause divorce include:*

- a. *the spouse commit **adultery**;*
- b. *the spouse committed **alcohol abuse** that are hard to cure;*
- c. *the spouse committed **drug abuse**;*
- d. *the spouse become **gambler** that are hard to cure;*
- e. ***spousal abandonment** for 2 (two) consecutive years without the permission of the other spouse and clear reason, ie. one of the spouses consciously and intentionally leaves the other spouse;*
- f. *the spouse was **incarcerated** for 5 (five) years or more after marriage is held;*
- g. *the spouse do **polygamy**;*

- h. terjadi **kekerasan dalam rumah tangga**, yakni pasangan bertindak kejam dan suka menganiaya;
 - i. pasangan tidak dapat menjalankan kewajibannya sebagai suami/istri karena **cacat badan** atau penyakit yang dideritanya;
 - j. antara suami dan istri **terjadi perselisihan dan pertengkaran terus menerus** tanpa ada kemungkinan untuk rukun kembali;
 - k. antara suami dan istri selama dalam perkawinan tidak saling mencintai dan terjadi ketidakharmonisan dalam rumah tangga karena perkawinan yang dilakukan atas dasar paksaan dari orang lain misal orang tua atau saudara (**kawin paksa**);
 - l. pasangan beralih agama atau **murtad** yang mengakibatkan ketidakrukunan dalam keluarga;
 - m. terjadi ketidakharmonisan dalam rumah tangga karena masalah finansial/**ekonomi** misal suami tidak bekerja atau tidak memberi nafkah kepada istri dan anak, istri berpenghasilan lebih besar dari suami, dan lain sebagainya.
- h. **domestic violence**, ie. the spouse acts cruel and abusive;
 - i. the spouse cannot carry out the obligation as a husband/wife because of **physical disability** or illness;
 - j. there are **constant arguing** between husband and wife without the possibility of reconciliation;
 - k. husband and wife do not love each other during the marriage and there is disharmony in their family life because the marriage was carried out on the basis of coercion from other people such as parents or relatives (**forced marriage**);
 - l. the spouse change his/her religion or become **apostate** which causes family disharmony;
 - m. there is disharmony in family life due to **financial problems**, for example: the husband does not work or provide a living for his wife and children, the wife earns more income than her husband, and so on.

26. Bencana adalah peristiwa atau rangkaian peristiwa yang mengancam dan mengganggu

26. Disaster is an events or sequences of events that threaten and disrupt the lives and livelihoods of people

kehidupan dan penghidupan masyarakat yang disebabkan, baik oleh faktor alam dan atau faktor non alam maupun faktor manusia sehingga mengakibatkan timbulnya korban jiwa, kerusakan lingkungan, kerugian harta benda, dan dampak psikologis.

caused by natural factors and/or non-natural factors and human factors that result in casualties, environmental damage, property losses, and psychological impacts.

27. Bencana alam adalah bencana yang diakibatkan oleh peristiwa atau serangkaian peristiwa yang disebabkan oleh alam antara lain berupa gempa bumi, tsunami, gunung meletus, banjir, kekeringan, angin topan, dan tanah longsor.

27. *Natural disasters* are disasters caused by events or a series of events caused by nature including earthquakes, tsunamis, volcanic eruptions, floods, droughts, hurricanes, and landslides.

28. Kejadian Bencana adalah peristiwa bencana yang terjadi dan dicatat berdasarkan tanggal kejadian, lokasi, jenis bencana, korban dan ataupun kerusakan. Jika terjadi bencana pada tanggal yang sama dan melanda lebih dari satu wilayah, maka dihitung sebagai satu kejadian.

28. *Disaster events* are catastrophic events that occur and are recorded based on the date of the incident, location, type of disaster, victim and/or damage. If a disaster occurs on the same date and hits more than one region, it is counted as one event.

29. Gempa bumi adalah getaran atau guncangan yang terjadi di permukaan bumi yang disebabkan oleh tumbukan antar lempeng bumi, patahan aktif, aktivitas gunung api, atau runtuh batuan.

29. *Earthquakes* are vibrations or shocks that occur on the surface of the earth caused by collisions between the earth's plates, active faults, volcanic activity, or rock debris.

30. Letusan gunung api adalah bagian dari aktivitas vulkanik yang dikenal dengan istilah "erupsi". Bahaya letusan gunung api dapat

30. *Volcanic eruptions* are part of volcanic activity known as "eruption". The danger of volcanic eruptions can be hot clouds,

berupa awan panas, lontaran material (pijar), hujan abu lebat, lava, gas racun, tsunami, dan banjir lahar.

material throws (incandescent), heavy ash rain, lava, poison gas, tsunamis, and lava floods.

31. Tsunami adalah serangkaian gelombang ombak laut raksasa yang timbul karena adanya pergeseran di dasar laut akibat gempa bumi.

31. Tsunamis are a series of giant ocean waves that arise due to a shift in the seabed due to an earthquake.

32. Tanah longsor adalah salah satu jenis gerakan massa tanah atau batuan, ataupun percampuran keduanya, menuruni atau keluar lereng akibat terganggunya kestabilan tanah atau batuan penyusun lereng.

32. Landslides are one type of land mass movement or rock, or a mixture of both, down or out of the slope due to disruption of soil stability or rock slope constituents.

33. Banjir adalah peristiwa atau keadaan dengan terendamnya suatu daerah atau daratan karena volume air yang meningkat.

33. Flood is an event or situation where an area or land is submerged due to the increasing volume of water.

34. Kekeringan adalah ketersediaan air yang jauh di bawah kebutuhan air untuk kebutuhan hidup, pertanian, kegiatan ekonomi, dan lingkungan. Adapun yang dimaksud kekeringan di bidang pertanian adalah kekeringan yang terjadi di lahan pertanian yang ada tanaman (padi, jagung, kedelai, dan lain-lain) yang sedang dibudidayakan.

34. Drought is the availability of water that is far below the water needs for living needs, agriculture, economic activities, and the environment. The definition of drought in agriculture is drought that occurs in existing agricultural land crops (rice, corn, soybeans, and others) that are being cultivated.

35. Kebakaran hutan dan lahan adalah suatu keadaan dengan hutan dan lahan dilanda api, sehingga mengakibatkan

35. Forest and land fires are a situation in which forests and land are hit by fire, resulting in damage to forests and land which

kerusakan hutan dan lahan yang menimbulkan kerugian ekonomis dan atau nilai lingkungan. Kebakaran hutan dan lahan seringkali menyebabkan bencana asap yang dapat mengganggu aktivitas dan kesehatan masyarakat sekitar.

results in economic losses and/or environmental values. Forest and land fires often cause smoke disasters that can disrupt the activities and health of surrounding communities.

36. Angin puting beliung adalah angin kencang yang datang secara tiba-tiba, mempunyai pusat, bergerak melingkar menyerupai spiral dengan kecepatan 40–50 km/jam hingga menyentuh permukaan bumi dan akan hilang dalam waktu singkat (3–5 menit).

36. Tornado is a strong wind that comes suddenly, has a center, moves circularly like a spiral with a speed of 40-50 km/hour to touch the surface of the earth and will disappear in a short time (3–5 minutes).

37. Gelombang pasang adalah gelombang tinggi yang ditimbulkan karena efek terjadinya siklon tropis di sekitar wilayah Indonesia dan berpotensi kuat menimbulkan bencana alam. Indonesia bukan daerah lintasan siklon tropis tetapi keberadaan siklon tropis akan memberikan pengaruh kuat terjadinya angin kencang, gelombang tinggi disertai hujan deras.

37. Tidal waves are high waves caused by the effects of tropical cyclones around the territory of Indonesia and have the potential to cause natural disasters. Indonesia is not an area of tropical cyclone trajectory but the existence of tropical cyclones will have a strong influence on strong winds, high waves accompanied by heavy rain.

38. Abrasi adalah proses pengikisan pantai oleh tenaga gelombang laut dan arus laut yang bersifat merusak. Abrasi biasanya disebut juga erosi pantai. Kerusakan garis pantai akibat abrasi ini dipicu oleh terganggunya keseimbangan alam daerah pantai tersebut.

38. Abrasion is the process of eroding the coast by destructive ocean waves and ocean currents. Abrasion is usually referred to as coastal erosion. Damage to the coastline due to abrasion was triggered by the disruption of the natural balance of the coastal area.

Walaupun abrasi bisa disebabkan oleh gejala alami, namun manusia sering disebut sebagai penyebab utama abrasi.

Although abrasion can be caused by natural symptoms, humans are often referred to as the main cause of abrasion.

39. Korban adalah orang/ sekelompok orang yang mengalami dampak buruk akibat bencana, seperti kerusakan dan atau kerugian harta benda, penderitaan dan atau kehilangan jiwa. Korban dapat dipilah berdasarkan klasifikasi korban meninggal, hilang, luka/sakit, menderita dan mengungsi.

39. Victims are people/groups of people who experience adverse effects due to disasters, such as damage and/or loss of property, suffering and or loss of life. Victims can be sorted according to the classification of dead, lost, injured/sick, suffering and displaced victims.

40. Korban meninggal adalah orang yang dilaporkan tewas atau meninggal dunia akibat bencana.

40. Fatality is a person reported killed or death in the wake of a disaster.

41. Korban hilang adalah orang yang dilaporkan hilang atau tidak ditemukan atau tidak diketahui keberadaannya setelah terjadi bencana.

41. Missing person is a person reported missing or who cannot be located or who cannot be accounted for in the wake of a disaster.

42. Korban luka/sakit adalah orang yang mengalami luka-luka atau sakit, dalam keadaan luka ringan, maupun luka parah/berat, baik yang berobat jalan maupun rawat inap.

42. Casualty is a person suffering injury or illness, in a state of light injury or heavy injury, which in undergoing treatment as either an outpatient or inpatient.

43. Penderita/terdampak adalah orang atau sekelompok orang yang menderita akibat dampak buruk bencana, seperti kerusakan dan atau kerugian harta benda, namun masih dapat menempati tempat tinggalnya.

43. Affected is a person or group of people who suffer from the adverse effects of a disaster, such as damage and/or loss of property, but can still occupy their place of residence.

- 44. Pengungsi** adalah orang/ sekelompok orang yang terpaksa atau dipaksa keluar dari tempat tinggalnya ke tempat yang lebih aman dalam upaya menyelamatkan diri/jiwa untuk jangka waktu yang belum pasti sebagai akibat dampak buruk bencana.
- 44. Evacuated** are people/groups of people who are forced or forced to leave their place of residence in a safer place in an effort to save themselves/soul for a period of time that is uncertain as a result of the adverse effects of the disaster.
- 45. Rusak berat** adalah kriteria kerusakan yang mengakibatkan bangunan roboh atau sebagian besar komponen struktur rusak.
- 45. Severely damaged** is the criteria of damage that resulted most buildings collapsed or damaged its structural components.
- 46. Rusak sedang** adalah kriteria kerusakan yang mengakibatkan sebagian kecil komponen struktur rusak dan komponen penunjang rusak, tetapi bangunan masih tetap berdiri.
- 46. Damaged** is the criteria of damage that resulted defective fraction of structural components and supporting components damaged, but the building still stands.
- 47. Rusak ringan** adalah kriteria kerusakan yang mengakibatkan sebagian komponen struktur retak (struktur masih bisa digunakan) dan bangunan masih tetap berdiri.
- 47. Lightly damaged** is the criteria of damage that resulted partially cracked structural components, but the structure still can be used and the building still stands.
- 48.** Untuk mengukur kemiskinan, BPS menggunakan konsep kemampuan memenuhi kebutuhan dasar (*basic needs approach*). Dengan pendekatan ini, kemiskinan dipandang sebagai ketidakmampuan dari sisi ekonomi untuk memenuhi kebutuhan dasar makanan dan bukan makanan yang diukur dari
- 48.** To measure poverty, BPS-Statistics Indonesia has used the concept of basic needs approach. Therefore, poverty is viewed as economic inability to fulfill food and nonfood basic needs which are measured by consumption/expenditure. The method used is calculating poverty line, which consists of two components, that are Food Poverty

sisi pengeluaran. Metode yang digunakan adalah menghitung Garis Kemiskinan (GK), yang terdiri dari dua komponen, yaitu Garis Kemiskinan Makanan (GKM) dan Garis Kemiskinan Non-Makanan (GKNM).

49. Penduduk miskin adalah penduduk yang memiliki rata-rata pengeluaran per kapita per bulan di bawah Garis Kemiskinan.

50. Garis Kemiskinan Makanan (GKM) merupakan nilai pengeluaran kebutuhan minimum makanan yang disetarakan dengan 2.100 kkalori per kapita per hari. **Garis Kemiskinan Non-Makanan (GKNM)** adalah kebutuhan minimum untuk perumahan, sandang, pendidikan, kesehatan, dan kebutuhan dasar lainnya.

51. Ukuran Kemiskinan

a. Head Count Index (HCI- P_0) adalah persentase penduduk miskin yang berada di bawah Garis Kemiskinan (GK).

b. Indeks Kedalaman Kemiskinan (Poverty Gap Index- P_1) merupakan ukuran rata-rata kesenjangan pengeluaran masing-masing penduduk miskin terhadap garis kemiskinan. Semakin tinggi nilai indeks, semakin jauh rata-rata pengeluaran penduduk dari garis kemiskinan.

Line (FPL) and Non-Food Poverty Line (NFPL).

49. A person whose expenditure per capita per month is below the poverty line is considered to be poor.

50. The Food Poverty Line refers to the daily minimum requirement of 2,100 kcal per capita per day. The Non-Food Poverty Line refers to the minimum requirement for household necessities for clothing, education, health, and other basic individual needs.

51. Poverty Measures

a. Head Count Index (HCI- P_0) simply measures the percentage of the population that is counted as poor, often denoted by P_0 .

b. Poverty Gap Index- P_1 measures the extent to which individuals fall below the poverty line (the poverty gaps) as a proportion of the poverty line. Higher value of the index shows that the gap between average expenditure of the poor and the poverty line is wider.

c. **Indeks Keparahan Kemiskinan** (*Poverty Severity Index- P_2*) memberikan gambaran mengenai penyebaran pengeluaran di antara penduduk miskin. Semakin tinggi nilai indeks, semakin tinggi ketimpangan pengeluaran di antara penduduk miskin.

c. **Poverty Severity Index- P_2** describes inequality among the poor. Higher value of the index shows that inequality among the poor is higher.

52. Indeks Pembangunan Manusia (IPM) adalah ukuran ringkas rata-rata capaian/keberhasilan dimensi utama pembangunan manusia, yaitu: umur panjang dan hidup sehat, mempunyai pengetahuan, dan memiliki standar hidup yang layak.

52. The Human Development Index (HDI) is a summary measure of average achievement in key dimensions of human development: a long and healthy life, being knowledgeable, and have a decent standard of living.

53. Umur panjang dan hidup sehat digambarkan oleh angka harapan hidup saat lahir (e_0), yaitu jumlah tahun yang diharapkan dapat ditempuh oleh bayi yang baru lahir untuk hidup dengan asumsi bahwa pola angka kematian menurut umur pada saat kelahiran sama sepanjang usia bayi. Pengetahuan diukur melalui indikator rata-rata lama sekolah dan harapan lama sekolah. Rata-rata lama sekolah adalah rata-rata lamanya (tahun) penduduk usia 25 tahun ke atas dalam menjalani pendidikan formal. Harapan lama sekolah didefinisikan sebagai lamanya (tahun) sekolah yang diharapkan akan dirasakan oleh anak pada umur tertentu di masa mendatang. Standar

53. A long and healthy life is measured by life expectancy at birth (e_0) that is defined as the number of years a newborn infant could expect to live if prevailing patterns of age-specific mortality rates at the time of birth were to stay the same throughout the infant's life. Knowledge is measured by mean years of schooling and expected years of schooling. Mean years of schooling is the average number of years education received by people ages 25 and older in their lifetime based on education attainment levels of the population converted into years of schooling based on theoretical durations of each level of education attended. Then, expected years of schooling is defined as the number of years schooling that a child of school entrance age can expect to receive if prevailing patterns of age-specific enrolment rates were to stay the same throughout the

hidup yang layak digambarkan oleh pengeluaran per kapita disesuaikan, yang ditentukan dari nilai pengeluaran per kapita dan paritas daya beli.

child's life. Decent standard of living is measured by consumption per capita indicator that is calculated using consumption per capita and purchasing power parity.

54. IPM adalah rata-rata geometrik dari indeks tiga dimensi:

54. *The HDI is the geometric mean of the three dimensional indices:*

$$IPM = (I_{\text{kesehatan}} \times I_{\text{pendidikan}} \times I_{\text{pengeluaran}})^{1/3}$$

$$HDI = (I_{\text{health}} \times I_{\text{education}} \times I_{\text{income}})^{1/3}$$

<https://sumbawabaratkab.bps.go.id>

ULASAN

Pembangunan pada hakikatnya bertujuan untuk meningkatkan kesejahteraan rakyat. Banyak faktor mempengaruhi terwujudnya kesejahteraan, baik sosial, ekonomi, potensi wilayah, maupun budaya dan karenanya pembangunan harus dapat meliputi semua aspek tersebut.

Pendidikan merupakan salah satu faktor yang dapat mempengaruhi tingkat kesejahteraan rakyat. Pendidikan sangat berkaitan erat dengan peningkatan kualitas sumber daya manusia. Salah satu yang dapat menggambarkan pencapaian tingkat pendidikan yaitu tingkat partisipasi sekolah. Tingkat partisipasi sekolah dapat diukur dengan menggunakan beberapa indikator yaitu Angka Partisipasi Sekolah (APS), Angka Partisipasi Kasar (APK), dan Angka Partisipasi Murni (APM). Indikator yang paling tepat untuk menggambarkan tingkat partisipasi sekolah adalah Angka Partisipasi Murni (APM), karena APM memperhatikan ketepatan usia sekolah pada kelompok usia yang bersesuaian. Pada tahun 2022, APM SD/MI di Kabupaten Sumbawa Barat mencapai 99,77 persen atau meningkat 0,49 persen dari tahun sebelumnya. Jika APM SD/MI mengalami peningkatan, APM SMP/MTS justru mengalami penurunan dari 85,67 pada tahun 2021 menjadi 85,07 pada tahun 2022. Sementara itu, APM SMA/MA tahun 2022 yaitu 74,34 persen.

DESCRIPTION

In essence, the aim of development is to increase welfare of the people. Many factors affect in realization of prosperity in social, economy, region potency, or culture aspects. Thus, the development must be cover in all of the aspects.

The education is one of the factors that can influence the welfare of the people. The education is very related with the increase of human resources quality. One of the factors that can describe the education level achievement is school participation level. School participation level can be measured with use a several indicators such as School Participation Rate (APS), Rough Participation Rate (APK), and Pure Participation rate (APM). The appropriate indicator for describe school participation rate is pure participation rate (APM) because APM notice school age accuracy in certain age group. In 2022, APM in elementary school rate of Sumbawa Barat regency achieve 99,77 percent or increase 0,49 percent from the last year. If APM in elementary school is increased, APM in junior high school is decreased from 85,67 percent in 2021 becomes 85,07 percent in 2022. Besides that, APM in senior high school in 2022 is about 74,34 percent.

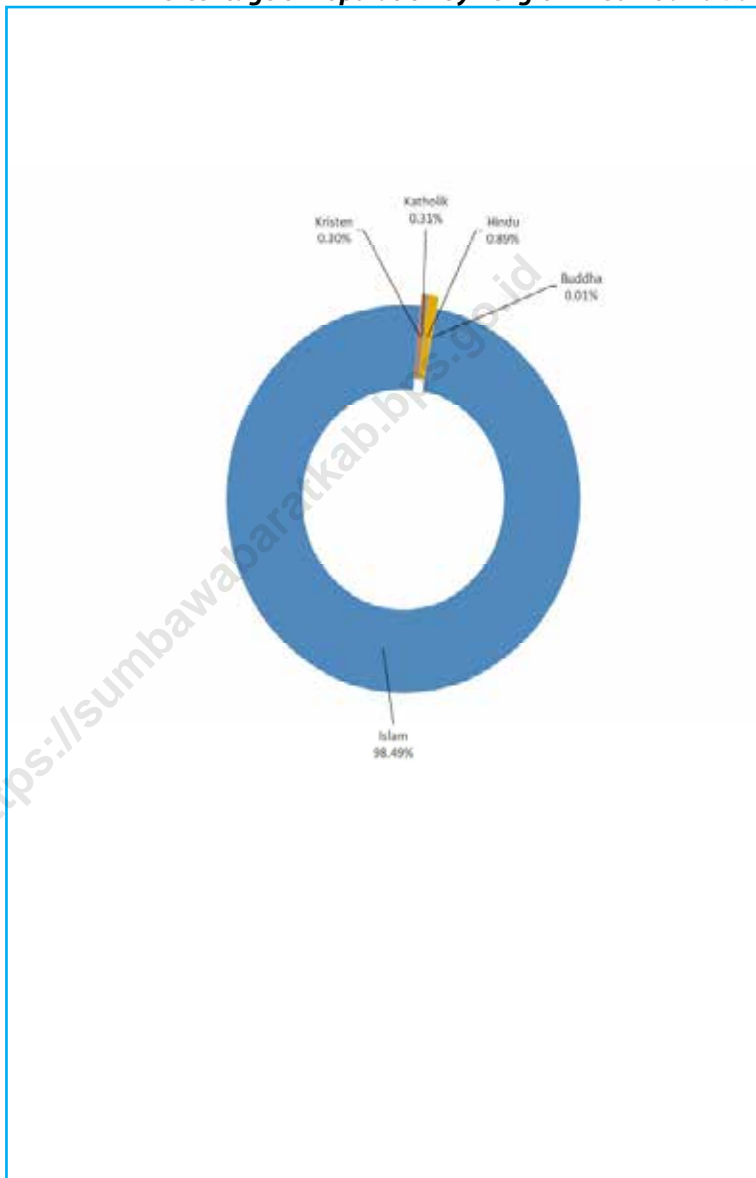
Selain itu, bidang kesehatan juga sangat berperan penting dalam meningkatkan kualitas sumber daya manusia. Ketersediaan fasilitas kesehatan dapat mempengaruhi derajat kesehatan masyarakat. Kabupaten Sumbawa Barat memiliki beberapa fasilitas kesehatan, salah satu diantaranya adalah rumah sakit. Sumbawa Barat hanya memiliki satu rumah sakit yaitu RSUD Asy-Syifa. Walaupun hanya memiliki satu rumah sakit saja, akan tetapi Kabupaten Sumbawa Barat juga memiliki fasilitas kesehatan penunjang lainnya seperti puskesmas dan pukesmas pembantu yang tersebar di seluruh wilayah kecamatan.

Selain pendidikan dan kesehatan, tingkat kesejahteraan masyarakat juga dapat tergambarkan dari tingkat kemiskinan. Persentase penduduk miskin Kabupaten Sumbawa Barat pada tahun 2022 mengalami penurunan. persentase penduduk miskin pada tahun 2021 sekitar 13,54 persen dari total penduduk Sumbawa Barat. Sedangkan pada tahun 2022, persentase penduduk miskin sekitar 13,02 persen dari total penduduk Sumbawa Barat.

Furthermore, health aspect is also very important for increase human resource quality. The availability of health facility can influence public health degree. Sumbawa Barat regency have a several health facilities such as hospital. Sumbawa Barat regency has only one hospital that is RSUD Asy-Syifa. Although just have one hospital, Sumbawa Barat regency also have another supporting health facility such as public health center and auxiliary public health that spread out in all of the region.

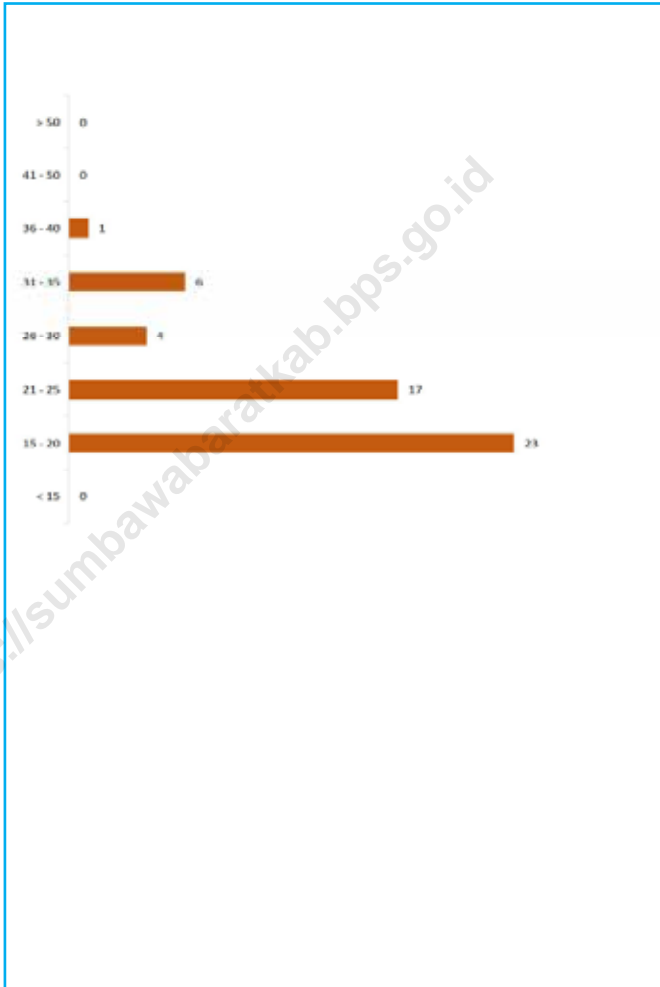
In addition to education and health, the welfare of the people rate also can described from poverty rate. The percentage of poor people in Sumbawa Barat regency in 2022 have a slightly improvement. The percentage of poor people in 2021 is about 13,54 Percent from all the total population of Sumbawa Barat. Meanwhile in 2022, the percentage of poor people is about 13,02 Percent from the total of Sumbawa Barat population.

Gambar 4.1 **Persentase Penduduk Menurut Agama yang Dianut di Kabupaten Sumbawa Barat, 2022**
Figures 4.1 **Percentage of Population by Religion in Sumbawa Barat**



Gambar 4.2
Figures

**Jumlah Klien Rehabilitasi di Lembaga Rehabilitasi
Kabupaten Sumbawa Barat Menurut Kelompok Umur,
2022**
*Number of Rehabilitation Clients in Sumbawa Barat
Regency by Age Group, 2022*



Sumber/Source : Badan Narkotika Nasional Kabupaten Sumbawa Barat
National Narcotics Agency of Sumbawa Barat Regency

4.1 PENDIDIKAN EDUCATION

Tabel
Table 4.1.1

Jumlah Sekolah, Guru, dan Murid Taman Kanak-Kanak (TK) di Bawah Kementerian Pendidikan dan Kebudayaan Menurut Kecamatan di Kabupaten Sumbawa Barat, 2021/2022 dan 2022/2023
Number of Schools, Teachers, and Pupils in Kindergarten Under The Ministry of Education and Culture by Subdistrict in Sumbawa Barat Regency, 2021/2022 and 2022/2023

Kecamatan Subdistrict	Sekolah/Schools					
	Negeri/Public		Swasta/Private		Jumlah/Total	
	2021/2022	2022/2023	2021/2022	2022/2023	2021/2022	2022/2023
(1)	(2)	(3)	(4)	(5)	(6)	(7)
Sekongkang	2	2	7	8	9	10
Jereweh	1	1	6	6	7	7
Maluk	1	1	7	8	8	9
Taliwang	8	8	26	26	34	34
Brang Ene	2	2	6	6	8	8
Brang Rea	7	7	8	8	15	15
Seteluk	2	2	16	17	18	19
Poto Tano	5	5	2	3	7	8
Sumbawa Barat	28	28	78	82	106	110

Lanjutan Tabel/*Continued Table 4.1.1*

Kecamatan Subdistrict	Guru ¹ /Teachers ¹					
	Negeri/Public		Swasta/Private		Jumlah/Total	
	2021/2022	2022/2023	2021/2022	2022/2023	2022/2023	2022/2023
(1)	(8)	(9)	(10)	(11)	(12)	(13)
Sekongkang	11	14	21	8	32	22
Jereweh	10	13	23	22	33	35
Maluk	4	9	31	42	35	51
Taliwang	67	110	124	26	191	136
Brang Ene	8	17	18	27	26	44
Brang Rea	51	74	26	44	77	118
Seteluk	10	22	68	83	78	105
Poto Tano	25	41	6	8	31	49
Sumbawa Barat	186	300	317	82	503	560

Lanjutan Tabel/*Continued Table 4.1.1*

Kecamatan Subdistrict	Murid/Students					
	Negeri/Public		Swasta/Private		Jumlah/Total	
	2021/2022	2022/2023	2021/2022	2022/2023	2021/2022	2022/2023
(1)	(14)	(15)	(16)	(17)	(18)	(19)
Sekongkang	83	68	252	234	335	302
Jereweh	110	119	232	232	342	351
Maluk	70	77	235	266	305	343
Taliwang	541	548	1.097	1.152	1.638	1.700
Brang Ene	72	73	134	125	206	198
Brang Rea	295	330	231	208	526	538
Seteluk	103	104	624	628	727	732
Poto Tano	263	261	93	97	356	358
Sumbawa Barat	1.537	1.580	2.898	2.942	4.435	4.522

Catatan/Note: ¹ Jumlah guru termasuk kepala sekolah dan guru/*The total of teachers including headmaster and teacher*

Sumber/Source: Kementerian Pendidikan dan Kebudayaan, Data Semester Ganjil/*Ministry of Educations and Culture, Odd Semester Data*

Tabel
Table 4.1.2

Jumlah Sekolah, Guru, dan Murid Raudatul Athfal (RA) di Bawah Kementerian Agama Menurut Kecamatan di Kabupaten Sumbawa Barat, 2020/2021 dan 2022/2023
Number of Schools, Teachers, and Pupils in Raudatul Athfal (RA) Under The Ministry of Religious Affairs by Subdistrict in Sumbawa Barat Regency, 2021/2022 dan 2022/2023

Kecamatan Subdistrict	Sekolah/Schools		Guru/Teachers		Murid/Pupils	
	2021/2022	2022/2023	2021/2022	2022/2023	2021/2022	2022/2023
(1)	(2)	(3)	(4)	(5)	(6)	(7)
Sekongkang	1	-	6	6	54	59
Jereweh	-	-	-	-	-	-
Maluk	1	-	5	4	12	30
Taliwang	3	1	28	28	191	254
Brang Ene	-	-	-	8	-	30
Brang Rea	-	-	-	-	-	-
Seteluk	1	1	4	3	30	27
Poto Tano	-	-	-	-	-	-
Sumbawa Barat	6	2	43	49	287	400

Tabel
Table 4.1.3

Jumlah Sekolah, Guru, dan Murid Sekolah Dasar (SD) di Bawah Kementerian Pendidikan dan Kebudayaan Menurut Kecamatan di Kabupaten Sumbawa Barat, 2021/2022 dan 2022/2023
Number of Schools, Teachers, and Pupils in Primary Schools Under The Ministry of Education and Culture by Subdistrict in Sumbawa Barat Regency, 2021/2022 dan 2022/2023

Kecamatan Subdistrict	Sekolah/Schools					
	Negeri/Public		Swasta/Private		Jumlah/Total	
	2021/2022	2022/2023	2021/2022	2022/2023	2021/2022	2022/2023
(1)	(2)	(3)	(4)	(5)	(6)	(7)
Sekongkang	8	8	3	3	11	11
Jereweh	7	7	1	1	8	8
Maluk	6	6	2	2	8	8
Taliwang	25	26	8	10	33	36
Brang Ene	7	7	-	-	7	7
Brang Rea	12	12	1	1	13	13
Seteluk	15	15	2	2	17	17
Poto Tano	11	11	-	-	11	11
Sumbawa Barat	91	92	17	19	108	111

Lanjutan Tabel/*Continued Table* 4.1.3

Kecamatan Subdistrict	Guru ¹ /Teachers ¹					
	Negeri/Public		Swasta/Private		Jumlah/Total	
	2021/2022	2022/2023	2021/2022	2022/2023	2021/2022	2022/2023
(1)	(8)	(9)	(10)	(11)	(12)	(13)
Sekongkang	77	74	29	27	106	101
Jereweh	79	81	6	6	85	87
Maluk	78	83	23	24	101	107
Taliwang	397	414	70	80	467	494
Brang Ene	70	74	-	-	70	74
Brang Rea	132	143	6	9	138	152
Seteluk	172	178	20	20	192	198
Poto Tano	123	119	-	-	123	119
Sumbawa Barat	1.128	1.166	154	166	1.282	1.332

Lanjutan Tabel/Continued Table 4.1.3

Kecamatan Subdistrict	Murid/Students					
	Negeri/Public		Swasta/Private		Jumlah/Total	
	2021/2022	2022/2023	2021/2022	2022/2023	2021/2022	2022/2023
(1)	(14)	(15)	(16)	(17)	(18)	(19)
Sekongkang	941	948	292	315	1.233	1.263
Jereweh	1.290	1.207	36	43	1.326	1.250
Maluk	1.267	1.180	328	316	1.595	1.496
Taliwang	5.536	5.378	794	859	6.330	6.237
Brang Ene	780	746	-	-	780	746
Brang Rea	1.897	1.816	66	75	1.963	1.891
Seteluk	2.166	2.086	177	243	2.343	2.329
Poto Tano	1.456	1.466	-	-	1.456	1.466
Sumbawa Barat	15.333	14.827	1.693	1.851	17.026	16.678

Catatan/Note: ¹ Jumlah guru termasuk kepala sekolah dan guru/The total of teachers including headmaster and teacher

Sumber/Source: Kementerian Pendidikan dan Kebudayaan, Data Semester Ganjil/Ministry of Educations and Culture, Odd Semester Data

Tabel
Table 4.1.4

Jumlah Sekolah, Guru, dan Murid Madrasah Ibtidaiyah (MI) di Bawah Kementerian Agama Menurut Kecamatan Menurut Kecamatan di Kabupaten Sumbawa Barat, 2021/2022 dan 2022/2023
Number of Schools, Teachers, and Pupils in Madrasah Ibtidaiyah (MI) Under The Ministry of Religious Affairs by Subdistrict in Sumbawa Barat Regency, 2021/2022 dan 2022/2023

Kecamatan Subdistrict	Sekolah/Schools		Guru/Teachers		Murid/Pupils	
	2021/2022	2022/2023	2021/2022	2022/2023	2021/2022	2022/2023
(1)	(2)	(3)	(4)	(5)	(6)	(7)
Sekongkang	1	1	9	9	87	106
Jereweh	-	-	-	-	-	-
Maluk	2	2	25	22	90	94
Taliwang	4	4	87	70	884	867
Brang Ene	-	-	-	-	-	-
Brang Rea	1	1	13	11	104	105
Seteluk	1	1	14	10	70	63
Poto Tano	1	1	12	12	95	93
Sumbawa Barat	10	10	160	134	1.330	1328

Sumber/Source: Kementerian Agama, EMIS, data semester ganjil/ Ministry of Religious Affairs, EMIS, odd semester

Tabel
Table 4.1.5

Jumlah Sekolah, Guru, dan Murid Sekolah Menengah Pertama (SMP) di Bawah Kementerian Pendidikan dan Kebudayaan Menurut Kecamatan di Kabupaten Sumbawa Barat, 2020/2021 dan 2022/2023
Number of Schools, Teachers, and Pupils in Junior High Schools Under The Ministry of Education and Culture by Subdistrict in Sumbawa Barat Regency, 2021/2022 dan 2022/2023

Kecamatan Subdistrict	Sekolah/Schools					
	Negeri/Public		Swasta/Private		Jumlah/Total	
	2021/2022	2022/2023	2021/2022	2022/2023	2021/2022	2022/2023
(1)	(2)	(3)	(4)	(5)	(6)	(7)
Sekongkang	3	3	2	2	5	5
Jereweh	2	2	-	-	2	2
Maluk	1	1	2	2	3	3
Taliwang	7	7	3	4	10	11
Brang Ene	2	2	-	-	2	2
Brang Rea	4	4	-	-	4	4
Seteluk	5	5	-	-	5	5
Poto Tano	6	6	-	-	6	6
Sumbawa Barat	30	30	7	8	37	38

Lanjutan Tabel/*Continued Table* 4.1.5

Kecamatan Subdistrict	Guru ¹ /Teachers ¹					
	Negeri/Public		Swasta/Private		Jumlah/Total	
	2021/2022	2022/2023	2021/2022	2022/2023	2021/2022	2022/2023
(1)	(8)	(9)	(10)	(11)	(12)	(13)
Sekongkang	37	43	12	14	49	57
Jereweh	38	46	-	-	38	46
Maluk	25	26	12	12	37	38
Taliwang	216	224	18	30	234	254
Brang Ene	36	40	-	-	36	40
Brang Rea	105	105	-	-	105	105
Seteluk	133	128	-	-	133	128
Poto Tano	96	95	-	-	96	95
Sumbawa Barat	686	707	42	56	728	763

Lanjutan Tabel/*Continued Table 4.1.5*

Kecamatan Subdistrict	Murid/Students					
	Negeri/Public		Swasta/Private		Jumlah/Total	
	2021/2022	2022/2023	2021/2022	2022/2023	2021/2022	2022/2023
(1)	(14)	(15)	(16)	(17)	(18)	(19)
Sekongkang	282	265	73	90	355	355
Jereweh	413	414	-	-	413	414
Maluk	412	407	182	174	594	581
Taliwang	1.935	2028	54	74	1.989	2102
Brang Ene	223	274	-	-	223	274
Brang Rea	667	681	-	-	667	681
Seteluk	940	947	-	-	940	947
Poto Tano	525	518	-	-	525	518
Sumbawa Barat	5.397	5534	309	338	5.706	5872

Catatan/Note: ¹ Jumlah guru termasuk kepala sekolah dan guru/*The total of teachers including headmaster and teacher*

Sumber/Source: Kementerian Pendidikan dan Kebudayaan, Data Semester Ganjil/*Ministry of Educations and Culture, Odd Semester Data*

Tabel
Table 4.1.6**Jumlah Sekolah, Guru, dan Murid Madrasah Tsanawiyah (MTs) di Bawah Kementerian Agama Menurut Kecamatan di Kabupaten Sumbawa Barat, 2021/2022 dan 2022/2023**
Number of Schools, Teachers, and Pupils in Madrasah Tsanawiyah (MTs) Under The Ministry of Religious Affairs by Subdistrict in Sumbawa Barat Regency, 2021/2022 dan 2022/2023

Kecamatan Subdistrict	Sekolah/Schools		Guru/Teachers		Murid/Pupils	
	2021/2022	2022/2023	2021/2022	2022/2023	2021/2022	2022/2023
(1)	(2)	(3)	(4)	(5)	(6)	(7)
Sekongkang	2	2	25	12	112	123
Jereweh	1	1	11	15	61	50
Maluk	1	1	13	13	67	59
Taliwang	5	5	90	116	928	986
Brang Ene	-	-	-	-	-	-
Brang Rea	1	1	13	15	181	164
Seteluk	1	1	8	13	82	110
Poto Tano	-	-	-	-	-	-
Sumbawa Barat	11	11	160	184	1.431	1492

Sumber/Source: Kementerian Agama, EMIS, data semester ganjil/ Ministry of Religious Affairs, EMIS, odd semester

Tabel
Table 4.1.7

Jumlah Sekolah, Guru, dan Murid Sekolah Menengah Atas (SMA) di Bawah Kementerian Pendidikan dan Kebudayaan Menurut Kecamatan di Kabupaten Sumbawa Barat, 2021/2022 dan 2022/2023
Number of Schools, Teachers, and Pupils in Senior High Schools Under The Ministry of Education and Culture by Subdistrict in Sumbawa Barat Regency, 2021/2022 dan 2022/2023

Kecamatan Subdistrict	Sekolah/Schools					
	Negeri/Public		Swasta/Private		Jumlah/Total	
	2021/2022	2022/2023	2021/2022	2022/2023	2021/2022	2022/2023
(1)	(2)	(3)	(4)	(5)	(6)	(7)
Sekongkang	1	1	-	1	1	2
Jereweh	1	1	-	-	1	1
Maluk	-	-	1	1	1	1
Taliwang	2	2	1	1	3	3
Brang Ene	-	-	-	-	-	-
Brang Rea	1	1	-	-	1	1
Seteluk	1	1	-	-	1	1
Poto Tano	1	1	-	-	1	1
Sumbawa Barat	7	7	2	3	9	10

Lanjutan Tabel/*Continued Table 4.1.7*

Kecamatan Subdistrict	Guru ¹ /Teachers ¹					
	Negeri/Public		Swasta/Private		Jumlah/Total	
	2021/2022	2022/2023	2021/2022	2022/2023	2021/2022	2022/2023
(1)	(8)	(9)	(10)	(11)	(12)	(13)
Sekongkang	15	16	-	10	15	26
Jereweh	24	24	-	-	24	24
Maluk	-	-	3	5	3	5
Taliwang	67	82	12	16	79	98
Brang Ene	-	-	-	-	-	-
Brang Rea	26	33	-	-	26	33
Seteluk	31	32	-	-	31	32
Poto Tano	25	27	-	-	25	27
Sumbawa Barat	188	214	15	31	203	245

Lanjutan Tabel/*Continued Table 4.1.7*

Kecamatan Subdistrict	Murid/Students					
	Negeri/Public		Swasta/Private		Jumlah/Total	
	2021/2022	2022/2023	2021/2022	2022/2023	2021/2022	2022/2023
(1)	(14)	(15)	(16)	(17)	(18)	(19)
Sekongkang	203	211	-	38	203	249
Jereweh	338	375	-	-	338	375
Maluk	-	-	25	27	25	27
Taliwang	1.254	1324	51	39	1.305	1363
Brang Ene	-	-	-	-	-	-
Brang Rea	414	429	-	-	414	429
Seteluk	573	637	-	-	573	637
Poto Tano	422	430	-	-	422	430
Sumbawa Barat	3.204	3406	76	104	3.280	3510

Catatan/Note: ¹ Jumlah guru termasuk kepala sekolah dan guru/The total of teachers including headmaster and teacher

Sumber/Source: Kementerian Pendidikan dan Kebudayaan, Data Semester Ganjil/Ministry of Educations and Culture, Odd Semester Data

Tabel
Table 4.1.8

Jumlah Sekolah, Guru, dan Murid Sekolah Menengah Kejuruan (SMK) di Bawah Kementerian Pendidikan dan Kebudayaan Menurut Kecamatan di Kabupaten Sumbawa Barat, 2021/2022 dan 2022/2023
Number of Schools, Teachers, and Pupils in Vocational High Schools Under The Ministry of Education and Culture by Subdistrict in Sumbawa Barat Regency, 2021/2022 dan 2022/2023

Kecamatan Subdistrict	Sekolah/Schools					
	Negeri/Public		Swasta/Private		Jumlah/Total	
	2021/2022	2022/2023	2021/2022	2022/2023	2021/2022	2022/2023
(1)	(2)	(3)	(4)	(5)	(6)	(7)
Sekongkang	-	-	-	...	-	-
Jereweh	-	-	-	...	-	-
Maluk	1	1	-	...	1	1
Taliwang	1	1	1	...	2	1
Brang Ene	1	1	-	...	1	1
Brang Rea	1	1	-	...	1	1
Seteluk	1	1	-	...	1	1
Poto Tano	-	-	-	...	-	-
Sumbawa Barat	5	5	1	...	6	5

Sumber/Source: Kementerian Pendidikan dan Kebudayaan, Data Semester Ganjil/Ministry of Educations and Culture, Odd Semester Data

Lanjutan Tabel/Continued Table 4.1.8

Kecamatan Subdistrict	Guru ¹ /Teachers ¹					
	Negeri/Public		Swasta/Private		Jumlah/Total	
	2021/2022	2022/2023	2021/2022	2022/2023	2021/2022	2022/2023
(1)	(8)	(9)	(10)	(11)	(12)	(13)
Sekongkang	-	-	-	...	-	-
Jereweh	-	-	-	...	-	-
Maluk	23	23	-	...	23	23
Taliwang	57	57	9	...	66	57
Brang Ene	23	23	-	...	23	23
Brang Rea	16	14	-	...	16	14
Seteluk	31	29	-	...	31	29
Poto Tano	-	-	-	...	-	-
Sumbawa Barat	150	146	9	...	159	146

Lanjutan Tabel/*Continued Table* 4.1.8

Kecamatan Subdistrict	Murid/Students					
	Negeri/Public		Swasta/Private		Jumlah/Total	
	2021/2022	2022/2023	2021/2022	2022/2023	2021/2022	2022/2023
(1)	(14)	(15)	(16)	(17)	(18)	(19)
Sekongkang	-	-	-	...	-	-
Jereweh	-	-	-	...	-	-
Maluk	443	476	-	...	443	476
Taliwang	811	756	8	...	819	756
Brang Ene	125	122	-	...	125	122
Brang Rea	79	72	-	...	79	72
Seteluk	273	242	-	...	273	242
Poto Tano	-	-	-	...	-	-
Sumbawa Barat	1.731	1668	8	...	1.731	1668

Catatan/Note: ¹ Jumlah guru termasuk kepala sekolah dan guru/The total of teachers including headmaster and teacher

Sumber/Source: Kementerian Pendidikan dan Kebudayaan, Data Semester Ganjil/Ministry of Educations and Culture, Odd Semester Data

Tabel
Table 4.1.9**Jumlah Sekolah, Guru, dan Murid Madrasah Aliyah (MA)
di Bawah Kementerian Agama Menurut Kecamatan di
Kabupaten Sumbawa Barat, 2021/2022 dan 2022/2023**
**Number of Schools, Teachers, and Pupils in Madrasah Aliyah
(MA) Under the Ministry of Religious Affairs by Subdistrict in
Sumbawa Barat Regency, 2021/2022 dan 2022/2023**

Kecamatan Subdistrict	Sekolah/Schools					
	Negeri/Public		Swasta/Private		Jumlah/Total	
	2021/2022	2022/2023	2021/2022	2022/2023	2021/2022	2022/2023
(1)	(2)	(3)	(4)	(5)	(6)	(7)
Sekongkang	-	-	1	1	1	1
Jereweh	-	-	-	-	-	-
Maluk	-	-	-	-	-	-
Taliwang	1	1	3	3	4	4
Brang Ene	-	-	-	-	-	-
Brang Rea	-	-	1	1	1	1
Seteluk	-	-	-	-	-	-
Poto Tano	-	-	-	-	-	-
Sumbawa Barat	1	1	5	5	6	6

Lanjutan Tabel/*Continued Table* 4.1.9

Kecamatan Subdistrict	Guru ¹ /Teachers ¹					
	Negeri/Public		Swasta/Private		Jumlah/Total	
	2021/2022	2022/2023	2021/2022	2022/2023	2021/2022	2022/2023
(1)	(8)	(9)	(10)	(11)	(12)	(13)
Sekongkang	-	-	12	7	12	7
Jereweh	-	-	-	-	-	-
Maluk	-	-	-	-	-	-
Taliwang	39	39	40	41	79	80
Brang Ene	-	-	-	-	-	-
Brang Rea	-	-	11	11	11	11
Seteluk	-	-	-	-	-	-
Poto Tano	-	-	-	-	-	-
Sumbawa Barat	39	39	63	59	102	98

Lanjutan Tabel/*Continued Table 4.1.9*

Kecamatan Subdistrict	Murid/Students					
	Negeri/Public		Swasta/Private		Jumlah/Total	
	2021/2022	2022/2023	2021/2022	2022/2023	2021/2022	2022/2023
(1)	(14)	(15)	(16)	(17)	(18)	(19)
Sekongkang	-	-	29	39	29	39
Jereweh	-	-	-	-	-	-
Maluk	-	-	-	-	-	-
Taliwang	378	387	147	123	525	510
Brang Ene	-	-	-	-	-	-
Brang Rea	-	-	50	46	50	46
Seteluk	-	-	-	-	-	-
Poto Tano	-	-	-	-	-	-
Sumbawa Barat	378	387	226	208	604	595

Sumber/*Source*: Kementerian Agama, EMIS, data semester ganjil/ *Ministry of Religious Affairs, EMIS, odd semester*

Tabel
Table 4.1.10

Jumlah Desa¹/Kelurahan yang Memiliki Fasilitas Sekolah Menurut Kecamatan dan Tingkat Pendidikan di Kabupaten Sumbawa Barat, 2019-2021
Number of Villages¹/Kelurahan Having Educational Facilities by Subdistrict and Educational Level in Sumbawa Barat Regency, 2019-2021

Kecamatan Subdistrict	SD Primary School		
	2019	2020	2021
(1)	(2)	(3)	(4)
Sekongkang	8	8	8
Jereweh	4	4	4
Maluk	4	5	4
Taliwang	14	14	14
Brang Ene	6	6	6
Brang Rea	9	9	9
Seteluk	9	9	10
Poto Tano	8	8	8
Sumbawa Barat	62	63	63

Lanjutan Tabel/*Continued Table* 4.1.10

Kecamatan Subdistrict	SMP Junior High School		
	2019	2020	2021
(1)	(5)	(6)	(7)
Sekongkang	4	4	4
Jereweh	2	2	2
Maluk	4	4	3
Taliwang	8	8	11
Brang Ene	2	2	2
Brang Rea	4	4	4
Seteluk	6	6	5
Poto Tano	5	5	6
Sumbawa Barat	35	35	37

Lanjutan Tabel/*Continued Table* 4.1.10

Kecamatan <i>Subdistrict</i>	SMA <i>Senior High School</i>		
	2019	2020	2021
(1)	(8)	(9)	(10)
Sekongkang	2	2	1
Jereweh	1	1	1
Maluk	1	1	1
Taliwang	5	5	3
Brang Ene	-	-	-
Brang Rea	2	2	1
Seteluk	1	1	1
Poto Tano	1	1	1
Sumbawa Barat	13	13	9

Lanjutan Tabel/*Continued Table 4.1.10*

Kecamatan Subdistrict	SMK Vocational School		
	2019	2020	2021
(1)	(11)	(12)	(13)
Sekongkang	-	-	-
Jereweh	-	-	-
Maluk	1	1	1
Taliwang	3	3	2
Brang Ene	1	1	1
Brang Rea	1	1	1
Seteluk	1	1	1
Poto Tano	-	-	-
Sumbawa Barat	7	7	6

Lanjutan Tabel/*Continued Table* 4.1.10

Kecamatan <i>Subdistrict</i>	Perguruan Tinggi <i>University</i>		
	2019	2020	2021
(1)	(14)	(15)	(15)
Sekongkang	-	-	-
Jereweh	-	-	-
Maluk	-	-	-
Taliwang	1	1	1
Brang Ene	-	-	-
Brang Rea	-	-	-
Seteluk	-	-	-
Poto Tano	-	-	-
Sumbawa Barat	1	1	1

Catatan/*Note*: ¹ Desa pada tabel ini termasuk Unit Permukiman Transmigrasi (UPT) yang masih dibina oleh kementerian terkait dan nagari di Provinsi Sumatera Barat/*Villages in this table include Transmigration Settlement Unit which is still fostered by the relevant ministries and the nagari in the Province of Sumatera Barat*

Sumber/*Source*: BPS, Pendataan Potensi Desa (Podes)/ *BPS-Statistics Indonesia, Village Potential Data Collection*

Tabel 4.1.11 Angka Partisipasi Murni (APM) dan Angka Partisipasi Kasar (APK) Menurut Jenjang Pendidikan di Kabupaten Sumbawa Barat, 2021 dan 2022
Net Participation Rates and Gross Participation Rates by Educational Level in Sumbawa Barat Regency, 2021 and 2022

Jenjang Pendidikan Educational Level	Angka Partisipasi Murni (APM) Net Participation Rates		Angka Partisipasi Kasar (APK) Gross Participation Rates	
	2021	2022	2021	2022
(1)	(2)	(3)	(4)	(5)
SD/MI Elementary School	99,28	99,77	101,96	105,79
SMP/MTs Junior High School	85,67	85,07	91,38	90,53
SMA/SMK/MA Senior High School	73,55	74,34	93,99	94,01

Sumber/Source: BPS, Survei Sosial Ekonomi Nasional (Susenas)/BPS-Statistics Indonesia, National Socioeconomic Survey

Tabel
Table 4.1.12**Persentase Penduduk Berumur 15 Tahun ke Atas yang Melek Huruf Menurut Kelompok Umur di Kabupaten Sumbawa Barat, 2021 dan 2022**
Percentage of Literate People Aged 15 Years and Over by Age Group in Sumbawa Barat Regency, 2021 and 2022

Kelompok Umur <i>Age Group</i>	2021	2022
(1)	(2)	(3)
15–19	100,00	100,00
20–24	100,00	100,00
25–29	100,00	100,00
30–34	98,86	99,46
35–39	99,44	97,80
40–44	92,48	97,47
45–49	88,01	99,20
50+	78,58	87,46
Jumlah/Total	92,57	
15–24	100,00	100,00
15–44	98,46	99,08
15+	92,57	96,20
45+	81,01	90,83

Sumber/Source: BPS, Survei Sosial Ekonomi Nasional (Susenas)/BPS-Statistics Indonesia, National Socioeconomic Survey

Tabel 4.1.13 Jumlah Sekolah, Guru, dan Murid Sekolah Luar Biasa (SLB) di Bawah Kementerian Pendidikan dan Kebudayaan Menurut Kecamatan di Kabupaten Sumbawa Barat, 2020/2021 dan 2021/2022
Number of Schools, Teachers, and Pupils in Extraordinary School (ES) Under The Ministry of Education and Culture by Subdistrict in Sumbawa Barat Regency, 2020/2021 and 2021/2022

Kecamatan Subdistrict	Sekolah/Schools		Guru/Teachers		Murid/Pupils	
	2020/2021	2021/2022	2020/2021	2021/2022	2020/2021	2021/2022
(1)	(2)	(3)	(4)	(5)	(6)	(7)
Sekongkang	-	-	-	-	-	-
Jereweh	-	-	-	-	-	-
Maluk	-	-	-	-	-	-
Taliwang	1	1	11	13	62	62
Brang Ene	-	-	-	-	-	-
Brang Rea	-	-	-	-	-	-
Seteluk	-	-	-	-	-	-
Poto Tano	-	-	-	-	-	-
Sumbawa Barat	1	1	11	13	62	62

Sumber/Source: Kementerian Pendidikan dan Kebudayaan, Data Semester Ganjil/Ministry of Educations and Culture, Odd Semester Data

Tabel
Table 4.1.14

Jumlah Perguruan Tinggi, Mahasiswa, dan Tenaga Edukatif di Bawah Kementerian Riset, Teknologi dan Pendidikan Tinggi Menurut Kecamatan di Kabupaten Sumbawa Barat, 2018/2019 dan 2019/2020
Number of Universities, Students, and Lecturers Under The Ministry of Research, Technology and High Education by Subdistrict in Sumbawa Barat Regency, 2018/2019 and 2019/2020

Kecamatan Subdistrict	Perguruan Tinggi Universities		Dosen Lecturers		Mahasiswa Students	
	2018/2019	2019/2020	2018/2019	2019/2020	2018/2019	2019/2020
(1)	(2)	(3)	(4)	(5)	(6)	(7)
Sekongkang	-	-	-	-	-	-
Jereweh	-	-	-	-	-	-
Maluk	-	-	-	-	-	-
Taliwang	1	1	156	169	1.475	1.980
Brang Ene	-	-	-	-	-	-
Brang Rea	-	-	-	-	-	-
Seteluk	-	-	-	-	-	-
Poto Tano	-	-	-	-	-	-
Sumbawa Barat	1	1	156	169	1.475	1.980

Sumber/Source: Kementerian Riset, Teknologi, dan Pendidikan Tinggi, data diakses di laman <https://forlap.kemdikbud.go.id> pada tanggal 24 Februari 2022/Ministry of Research, Technology and High Education, data accessed on the page <https://forlap.kemdikbud.go.id> on 24 February 2022

Tabel
Table 4.1.15

Jumlah Pondok Pesantren, Santri dan Pengasuh di Kabupaten Sumbawa Barat Menurut Kecamatan, 2021 dan 2022
Numbers of Moslem Schools, Religious Pupills and Servants in Sumbawa Barat Regency by Subdistricts, 2021 and 2022

Kecamatan Subdistrict	Pondok Pesantren Moslem Schools		Pengasuh Servants		Santri Religious Pupills	
	2021	2022	2021	2022	2021	2022
(1)	(2)	(3)	(4)	(5)	(6)	(7)
Sekongkang	1	2	20	42	122	274
Jereweh	-	0	-	0	-	0
Maluk	1	1	12	12	160	169
Taliwang	3	7	122	160	715	707
Brang Ene	-	0	-	0	-	0
Brang Rea	1	1	11	17	304	236
Seteluk	-	1	-	0	-	0
Poto Tano	-	0	-	0	-	0
Sumbawa Barat	6	12	165	231	1.301	1,386

Sumber/Source: Kementerian Agama, Kabupaten Sumbawa Barat/Ministry of Religious Affairs, Sumbawa Barat Regency

Tabel
Table 4.1.16**Jumlah Pengunjung Perpustakaan Umum di Kabupaten Sumbawa Barat, 2021-2022**
Number of Public Library Visitors in Sumbawa Barat Regency, 2021-2022

Bulan Month	2021	2022
(1)	(2)	(3)
Januari/January	234	230
Februari/February	229	361
Maret/March	222	398
April/April	298	219
Mei/May	94	657
Juni/June	166	436
Juli/July	83	392
Agustus/August	227	399
September/September	232	526
Oktober/October	999	532
November/November	1.249	580
Desember/December	339	560
Jumlah/Total	4.372	5.290

Sumber/Source: Dinas Kearsipan dan Perpustakaan Kabupaten Sumbawa Barat/Regional Archives and Library Office of Sumbawa Barat Regency

Tabel 4.1.17 **Jumlah Pengunjung Perpustakaan Umum di Kabupaten Sumbawa Barat Menurut Profesi, 2021-2022**
Table **Number of Public Library Visitors in Sumbawa Barat Regency by Profession, 2021-2022**

Profesi <i>Profession</i>	2021	2022
(1)	(2)	(3)
1. Pelajar/ <i>Student</i>	2.970	1.776
2. Mahasiswa/ <i>College Student</i>	596	1.777
3. Pegawai/ <i>Employee</i>	409	1.277
4. TNI/Polri/ <i>Military</i>	6	17
5. Umum/ <i>Other</i>	391	43
Jumlah/Total	4.372	5.290

Sumber/*Source*: Dinas Kearsipan dan Perpustakaan Kabupaten Sumbawa Barat/*Regional Archives and Library Office of Sumbawa Barat Regency*

Tabel
Table 4.1.18**Jumlah buku yang Dipinjam Menurut Klasifikasi Buku di Perpustakaan Umum Kabupaten Sumbawa Barat, 2018-2022*****Borrowed books by Classification Books in the Library of Sumbawa Barat Regency, 2018-2022***

Klasifikasi Buku <i>The Books Classification</i>	2018	2019	2020	2021	2022
(1)	(2)	(3)	(4)	(5)	(6)
000 0 099/Karya Umum	46	29	84	80	110
100 0 1999/Ilmu Filsafat	19	42	68	79	131
200 0 299/Ilmu Agama	115	106	136	147	93
300 0 399/Ilmu Sosial	163	139	145	159	100
400 0 499/Ilmu Bahasa	7	18	44	23	80
500 0 599/Ilmu Murni	12	16	59	18	70
600 0 699/Teknologi	77	48	94	99	101
700 0 799/Kesenian dan Olah Raga	32	31	55	56	86
800 0 899/Kesusastaan	219	350	279	452	262
900 0 /Sejarah dan Geografi	25	155	105	138	83

Sumber/Source: Dinas Kearsipan dan Perpustakaan Kabupaten Sumbawa Barat/*Regional Archives and Library Office of Sumbawa Barat Regency*

Tabel 4.1.19 **Jumlah Koleksi Buku Perpustakaan Umum Daerah Kabupaten Sumbawa Barat, 2012-2021**
Table 4.1.19 **Total Book Collections at Public Library of Sumbawa Barat Regency, 2012-2021**

Tahun Year	Jumlah Judul Number of Titles	Jumlah Cetakan Number of Prints
(1)	(2)	(3)
2013	4.536	7.978
2014	5.137	10.594
2015	9.089	10.548
2016	9.259	11.398
2017	9.425	12.188
2018	9.616	12.788
2019	6.617	10.393
2020	7.693	12.698
2021	8.167	12.698
2022	7.381	12.208

Sumber/Source: Dinas Kearsipan dan Perpustakaan Kabupaten Sumbawa Barat/*Regional Archives and Library Office of Sumbawa Barat Regency*

4.2 KESEHATAN HEALTH

Tabel 4.2.1 **Jumlah Desa¹/Kelurahan Yang Memiliki Sarana Kesehatan Menurut Kecamatan di Kabupaten Sumbawa Barat, 2019–2021**
Table 4.2.1 **Number of Villages¹/Kelurahan Having Health Facilities by Subdistrict in Sumbawa Barat Regency, 2019–2021**

Kecamatan Subdistrict	Rumah Sakit Hospital		
	2019	2020	2021
(1)	(2)	(3)	(4)
Sekongkang	-	-	-
Jereweh	-	-	-
Maluk	-	-	-
Taliwang	1	1	1
Brang Ene	-	-	-
Brang Rea	-	-	-
Seteluk	-	-	-
Poto Tano	-	-	-
Sumbawa Barat	1	1	1

Lanjutan Tabel/*Continued Table* 4.2.1

Kecamatan Subdistrict	Rumah Sakit Bersalin Maternity Hospital		
	2019	2020	2021
(1)	(5)	(6)	(7)
Sekongkang	-	-	-
Jereweh	-	-	-
Maluk	-	-	-
Taliwang	-	-	-
Brang Ene	-	-	-
Brang Rea	-	-	-
Seteluk	-	-	-
Poto Tano	-	-	-
Sumbawa Barat	-	-	-

Lanjutan Tabel/*Continued Table* 4.2.1

Kecamatan <i>Subdistrict</i>	Poliklinik <i>Polyclinic</i>		
	2019	2020	2021
(1)	(8)	(9)	(10)
Sekongkang	-	-	-
Jereweh	-	-	-
Maluk	-	-	-
Taliwang	-	-	-
Brang Ene	-	-	-
Brang Rea	-	-	-
Seteluk	-	-	-
Poto Tano	-	-	-
Sumbawa Barat	-	-	-

Lanjutan Tabel/*Continued Table 4.2.1*

Kecamatan Subdistrict	Puskesmas Public Health Center		
	2019	2020	2021
(1)	(11)	(12)	(13)
Sekongkang	2	2	2
Jereweh	1	1	1
Maluk	1	1	1
Taliwang	1	1	1
Brang Ene	1	1	1
Brang Rea	1	1	1
Seteluk	1	1	1
Poto Tano	1	1	1
Sumbawa Barat	9	9	9

Lanjutan Tabel/*Continued Table* 4.2.1

Kecamatan <i>Subdistrict</i>	Puskesmas Pembantu <i>Subsidiary of Public Health Center</i>		
	2019	2020	2021
(1)	(14)	(15)	(16)
Sekongkang	7	7	7
Jereweh	1	1	1
Maluk	1	2	2
Taliwang	6	6	6
Brang Ene	4	4	4
Brang Rea	5	5	5
Seteluk	3	4	4
Poto Tano	4	3	3
Sumbawa Barat	31	32	32

Lanjutan Tabel/Continued Table 4.2.1

Kecamatan Subdistrict	Apotek Pharmacy		
	2019	2020	2021
(1)	(17)	(18)	(19)
Sekongkang	1	1	2
Jereweh	1	1	1
Maluk	1	2	2
Taliwang	5	5	6
Brang Ene	-	-	-
Brang Rea	-	-	-
Seteluk	-	-	-
Poto Tano	-	-	-
Sumbawa Barat	8	9	11

Catatan/Note: ¹ Desa pada tabel ini termasuk Unit Permukiman Transmigrasi (UPT) yang masih dibina oleh kementerian terkait dan nagari di Provinsi Sumatera Barat/Villages in this table include Transmigration Settlement Unit which is still fostered by the relevant ministries and the nagari in the Province of Sumatera Barat

Sumber/Source: BPS, Pendataan Potensi Desa (Podes)/BPS-Statistics Indonesia, Village Potential Data Collecting

Tabel
Table 4.2.2**Jumlah Tenaga Kesehatan Menurut Unit Kerja di
Kabupaten Sumbawa Barat, 2021**
*Number of Health Workers According to the Work Unit in
Sumbawa Barat Regency, 2021*

Puskesmas / Rumah Sakit <i>Health Center</i>	Tenaga Medis <i>Medical Personels</i>			
	Dokter <i>Doctor</i>	Perawat <i>Nurse</i>	Bidan <i>Midwife</i>	Farmasi <i>Pharmacy</i>
(1)	(2)	(3)	(4)	(5)
Sekongkang	3	25	28	2
Jereweh	4	18	22	1
Maluk	2	21	19	1
Taliwang	30	191	143	8
Brang Ene	3	26	26	1
Brang Rea	4	34	29	1
Seteluk	4	42	47	1
Poto Tano	3	33	31	1
Sumbawa Barat	53	390	345	16
2020	52	409	355	40
2019	39	384	343	21
2018	42	357	297	30
2017	27	368	256	26

Lanjutan Tabel/*Continued Table 4.2.2*

Puskesmas / Rumah Sakit <i>Health Center</i>	Tenaga Non Medis <i>Non Medical Personels</i>			
	Ahli Gizi <i>Nutritionist</i>	Teknisi Medis <i>Medical Technician</i>	Sanitasi <i>Sanitation</i>	Kesehatan Masyarakat <i>Public Health</i>
(1)	(6)	(7)	(8)	(9)
Sekongkang	3	4	5	1
Jereweh	2	3	5	5
Maluk	1	2	3	2
Taliwang	15	10	6	4
Brang Ene	1	2	2	5
Brang Rea	3	1	3	1
Seteluk	3	3	3	5
Poto Tano	3	2	2	4
Sumbawa Barat	31	27	29	27
2020	29	31	22	28
2019	26	19	18	26
2018	25	20	20	12
2017	24	40	19	2

Sumber/*Source*: Dinas Kesehatan Kabupaten Sumbawa Barat/*Health Office of Sumbawa Barat Regency*

Tabel
Table 4.2.3

Jumlah Rumah Sakit Umum, Rumah Sakit Khusus, Puskesmas, Klinik Pratama, dan Posyandu Menurut Kecamatan di Kabupaten Sumbawa Barat, 2021 dan 2022
Number of General Hospital, Specialized Hospital, Public Health Center, Primary Clinic, and Integrated Health Post by Subdistrict in Sumbawa Barat Regency, 2021 and 2022

Kecamatan Subdistrict	Rumah Sakit Umum General Hospital		Rumah Sakit Khusus Specialized Hospital	
	2021	2022	2021	2022
(1)	(2)	(3)	(4)	(5)
Sekongkang	-	-	-	-
Jereweh	-	-	-	-
Maluk	-	-	-	-
Taliwang	1	1	-	-
Brang Ene	-	-	-	-
Brang Rea	-	-	-	-
Seteluk	-	-	-	-
Poto Tano	-	-	-	-
Sumbawa Barat	1	1	-	-

Lanjutan Tabel/Continued Table 4.2.3

Kecamatan Subdistrict	Puskesmas ¹ Rawat Inap Public Health Center ¹ with Inpatient Care		Puskesmas ¹ Non Rawat Inap Public Health Center ¹ without Inpatient Care	
	2021	2022	2021	2022
(1)	(6)	(7)	(8)	(9)
Sekongkang	2	2	-	-
Jereweh	1	1	-	-
Maluk	1	1	-	-
Taliwang	1	1	-	-
Brang Ene	1	1	-	-
Brang Rea	1	1	-	-
Seteluk	1	1	-	-
Poto Tano	1	1	-	-
Sumbawa Barat	9	9	-	-

Lanjutan Tabel/*Continued Table 4.2.3*

Kecamatan Subdistrict	Klinik Pratama Primary Clinic		Posyandu Intregrated Health Post	
	2021	2022	2021	2022
(1)	(10)	(11)	(12)	(13)
Sekongkang	-	-	19	20
Jereweh	-	-	19	19
Maluk	-	-	16	16
Taliwang	-	-	66	68
Brang Ene	-	-	9	11
Brang Rea	-	-	33	33
Seteluk	-	-	39	39
Poto Tano	-	-	23	23
Sumbawa Barat	-	-	224	229

Sumber/*Source*: Dinas Kesehatan Kabupaten Sumbawa Barat/*Health Office of Sumbawa Barat Regency*

Tabel 4.2.4 Jumlah Posyandu Menurut Strata di Kabupaten Sumbawa Barat, 2022
Table Number of IHC by Strata in Sumbawa Barat Regency, 2022

Kecamatan Subdistrict	Posyandu / IHC				Jumlah Total
	Pratama	Madya	Purnama	Mandiri	
(1)	(2)	(3)	(4)	(5)	(6)
Sekongkang	0	0	20	0	20
Jereweh	0	0	0	19	19
Maluk	0	0	16	0	16
Taliwang	0	0	61	7	68
Brang Ene	0	0	0	11	11
Brang Rea	0	0	15	18	33
Seteluk	0	0	39	0	39
Poto Tano	0	0	22	1	23
Sumbawa Barat	0	0	173	56	229
2021	1	21	166	37	224
2020	1	29	162	33	225
2019	7	23	161	31	222
2018	-	45	165	8	218

Sumber/Source: Dinas Kesehatan Kabupaten Sumbawa Barat/Health Office of Sumbawa Barat Regency

Tabel
Table 4.2.5

Jumlah Dokter Spesialis, Dokter Umum dan Dokter Gigi di Kabupaten Sumbawa Barat Menurut Pusat Kesehatan, 2022
Number of Specialists, General Practitioners and Dentists in Sumbawa Barat Regency According to the Health Center, 2022

Puskesmas / Rumah Sakit Health Center	Dokter Spesialis Specialist	Dokter Umum GP	Dokter Gigi Dentist	Jumlah Total
(1)	(2)	(3)	(4)	(5)
Tongo	-	2	-	2
Sekongkang	-	2	1	3
Jereweh	-	2	1	3
Maluk	-	2	-	2
Taliwang	-	8	1	9
Brang Ene	-	3	1	4
Brang Rea	-	4	1	5
Seteluk	-	5	1	6
Poto Tano	-	2	1	3
RSUD Asy-Syifa	10	14	2	26
Sumbawa Barat	10	44	9	63
2021	7	39	7	53
2020	6	38	8	51
2019	5	32	8	45
2018	7	27	8	42

Sumber/Source: Dinas Kesehatan Kabupaten Sumbawa Barat/Health Office of Sumbawa Barat Regency

Tabel 4.2.6 **Jumlah Tempat Praktek Dokter Spesialis, Dokter Umum, dan Dokter Gigi di Kabupaten Sumbawa Barat, 2021**
The number of Physician Practice Specialists, General Practitioners, and Dentists in Sumbawa Barat regency, 2021

Kecamatan Subdistrict	Dokter Spesialis Specialist	Dokter Umum GP	Dokter Gigi Dentist	Jumlah Total
(1)	(2)	(3)	(4)	(5)
Sekongkang	2	1	-	3
Jereweh	-	3	2	5
Maluk	1	3	2	6
Taliwang	3	16	2	21
Brang Ene	-	-	-	-
Brang Rea	-	2	1	3
Seteluk	-	6	1	7
Poto Tano	-	2	-	2
Sumbawa Barat	6	33	8	47
2020	4	32	8	44
2019	2	27	8	37
2018	2	30	9	41
2017	1	29	9	39

Sumber/Source: Dinas Kesehatan Kabupaten Sumbawa Barat/Health Office of Sumbawa Barat Regency

Tabel
Table 4.2.7**Jumlah Pemanfaatan Fasilitas Puskesmas di Kabupaten Sumbawa Barat, 2021**
Number of Facilities Utilization of health centers in Sumbawa Barat Regency, 2021

Kecamatan Subdistrict	Puskesmas Health Center	Pemanfaatan/Utilization		
		Rawat Jalan Outpatient	Rawat Inap Inpatient	Jumlah Total
(1)	(2)	(3)	(4)	(5)
Sekongkang	Sekongkang	2.134	148	2.282
Sekongkang	Tongo	1.391	-	1.391
Jereweh	Jereweh	1.556	146	1.702
Maluk	Maluk	1.917	59	1.976
Taliwang	Taliwang	6.279	95	6.374
Brang Ene	Brang Ene	601	-	601
Brang Rea	Desa Beru	3.250	308	3.558
Seteluk	Seteluk	5.136	294	4.430
Poto Tano	Poto Tano	1.239	228	1.467
Sumbawa Barat		23.503	1.278	24.781
2020		94.259	1.849	96.108
2019		109.192	2.998	112.190
2018		127.526	2.382	129.908
2017		117.565	5.626	123.191

Sumber/Source: Dinas Kesehatan Kabupaten Sumbawa Barat/Health Office of Sumbawa Barat Regency

Tabel 4.2.8 **Jumlah Kasus 10 Penyakit Terbanyak Rawat Jalan di Kabupaten Sumbawa Barat, 2022**
Table 4.2.8 **Number of Cases 10 Most Diseases in Sumbawa Barat Regency, 2022**

Jenis Penyakit <i>The Type of Disease</i>	Jumlah Kasus <i>Number Of Cases</i>
(1)	(2)
Penyakit hipertensi lainnya	64
Diabetes melitus tidak bergantung insulin	266
Hipertensi esensial (primer)	400
Gangguan anxietas fobik, gangguan anxietas Lainnya	97
Hetitis virus lainnya	29
Gagal ginjal lainnya	23
Neoplasma yang tak menentu peragainya Dan yang tak diketahui sifatnya	290
Penyakit jantung iskemik lainnya	24
Anemia lainnya	53
Skizofrenia, gangguan skizotipal, psikotik Akut dan sementara	31

Sumber/Source: Dinas Kesehatan Kabupaten Sumbawa Barat/Health Office of Sumbawa Barat Regency

Tabel
Table 4.2.9**Jumlah Kelahiran Bayi Yang Dilaporkan Menurut
Puskesmas di Kabupaten Sumbawa Barat, 2022**
**Number Infant Of Birth Had Reported by Health Center In
Sumbawa Barat Regency, 2022**

Puskesmas Health Center	Kelahiran Birth				
	2018	2019	2020	2021	2022
(1)	(2)	(3)	(4)	(5)	(6)
Sekongkang	53	12	47	130	177
Jereweh	59	65	17	332	426
Maluk	139	8	30	8	16
Taliwang	79	79	3.236	3.856	4.694
Brang Ene	113	186	430	553	801
Brang Rea	122	508	1.358	1.900	2.196
Seteluk	217	931	731	899	1.340
Poto Tano	90	160	411	446	556
Sumbawa Barat	872	1.949	6.260	8.124	10.206

Sumber/Source: Dinas Kesehatan Kabupaten Sumbawa Barat/Health Office of Sumbawa Barat Regency

Tabel
Table 4.2.10

**Jumlah Bayi Lahir, Berat Badan Lahir Rendah (BBLR),
BBLR dirujuk dan Bergizi Buruk Menurut Puskesmas di
Kabupaten Sumbawa Barat, 2021**
**Number of Infants Born, Low Birth Weight (LBW), LBW
was referred Nutritious Poor in Sumbawa Barat Regency,
2021**

Puskesmas Health Center	Lahir Hidup Live Birth	BBLR/LBW		Gizi Buruk Malnutrition
		Jumlah Total	Dirujuk Treated	
(1)	(2)	(3)	(4)	(5)
Sekongkang	93	2	2	-
Tongo	145	5	5	-
Jereweh	249	6	6	-
Maluk	341	15	15	-
Taliwang	1.304	2	2	-
Brang Ene	153	9	9	-
Desa Beru	374	21	21	-
Seteluk	461	32	32	1
Poto Tano	273	4	4	-
Sumbawa Barat	3.393	96	96	1
2020	2.782	269	269	6
2019	3.492	113	78	-
2018	2.915	79	79	2
2017	2.868	121	-	3

Sumber/Source: Dinas Kesehatan Kabupaten Sumbawa Barat/Health Office of Sumbawa Barat Regency

Tabel
Table 4.2.11**Jumlah Balita yang Pernah Mendapat Imunisasi Menurut Jenis Imunisasi di Kabupaten Sumbawa Barat, 2021**
Number of Toddlers Which Got Immunization by Type Immunization in Sumbawa Barat Regency, 2021

Puskesmas Health Center	Hepatitis B			DPT		
	1	2	3	1	2	3
(1)	(2)	(3)	(4)	(5)	(6)	(7)
Sekongkang	58	-	-	66	61	77
Tongo	103	-	-	93	120	118
Jereweh	143	-	-	168	164	143
Maluk	267	-	-	235	234	209
Taliwang	1.076	-	-	812	925	945
Brang Ene	110	-	-	99	94	85
Desa Beru	259	-	-	250	216	228
Seteluk	153	-	-	211	190	211
Poto Tano	194	-	-	183	148	180
Sumbawa Barat	2.363	-	-	2.117	2.152	2.196
2020	2.653	-	-	2.696	2.680	2.630
2019	2.731	-	-	3.143	2.975	3.074
2018	2.809	-	-	2.802	2.804	2.798
2017	2.956	-	-	2.896	2.941	2.972

Lanjutan Tabel/*Continued Table* 4.2.11

Puskesmas Health Center	BCG	Polio				Campak
		1	2	3	4	
(1)	(2)	(3)	(4)	(5)	(6)	(7)
Sekongkang	70	70	66	61	77	78
Tongo	82	82	93	120	118	157
Jereweh	165	165	168	164	143	193
Maluk	269	269	235	234	209	299
Taliwang	1.068	1.068	812	925	945	1.063
Brang Ene	90	90	99	94	85	113
Desa Beru	261	261	250	216	228	267
Seteluk	171	171	211	190	211	249
Poto Tano	249	249	183	148	180	181
Sumbawa Barat	2.425	2.425	2.117	2.152	2.196	2.600
2020	2.551	2.552	2.745	-	-	-
2019	2.587	2.587	3.143	2.975	3.074	3.079
2018	2.559	2.559	2.802	2.804	2.798	2.913
2017	2.762	2.762	2.972	2.896	2.945	2.808

Sumber/*Source*: Dinas Kesehatan Kabupaten Sumbawa Barat/*Health Office of Sumbawa Barat Regency*

Tabel
Table 4.2.12**Jumlah Kematian Ibu (AKI) Selama Proses Kehamilan/
Kelahiran Menurut Kecamatan di Kabupaten Sumbawa
Barat, 2018-2022**
***Number of Maternal Mortality Rate (MMR) During the
process of pregnancy/Birth by Subdistrict in Sumbawa Barat
Regency, 2018-2022***

Kecamatan Subdistrict	2018	2019	2020	2021	2022
(1)	(3)	(4)	(5)	(6)	(6)
Sekongkang	-	-	-	-	-
Jereweh	-	-	-	-	-
Maluk	-	-	-	-	-
Taliwang	1	-	-	1	-
Brang Ene	-	-	-	-	-
Desa Beru	-	1	-	-	-
Seteluk	-	2	-	1	-
Poto Tano	-	-	1	-	-
Sumbawa Barat	1	3	1	2	-

Sumber/Source: Dinas Kesehatan Kabupaten Sumbawa Barat/Health Office of Sumbawa Barat Regency

Tabel
Table 4.2.13

Jumlah Klinik Keluarga Berencana (KKB) dan Pembantu Petugas Keluarga Berencana Desa (PPKBD) di Kabupaten Sumbawa Barat Menurut Kecamatan, 2022
Number of Clinics Family Planning and The Assistant of Village Family Planning Services in Sumbawa Barat Regency by Subdistrict, 2022

Kecamatan Subdistrict	Klinik Keluarga Berencana (KKB) Clinics Family Planning	Pembantu Petugas Keluarga Berencana Desa (PPKBD) Assistant of Village Family Planning Services
(1)	(2)	(3)
Sekongkang	10	9
Jereweh	5	4
Maluk	7	5
Taliwang	22	15
Brang Ene	7	6
Desa Beru	11	9
Seteluk	12	10
Poto Tano	13	8
Sumbawa Barat	87	66
2022	85	64
2019	85	64
2018	83	65
2017	69	65

Sumber/Source: Dinas Pengendalian Penduduk Keluarga Berencana Pemberdayaan Perempuan dan Perlindungan Anak Kabupaten Sumbawa Barat/P2KB-P3A Office of Sumbawa Barat Regency

Tabel
Table 4.2.14

**Jumlah Pasangan Usia Subur (PUS) dan Akseptor KB
Dirinci Menurut Kecamatan di Kabupaten Sumbawa Barat,
2022**

**Number of Couple of Childbearing Age and Acceptors
KB Specified According to Subdistrict in Sumbawa Barat
Regency, 2022**

Kecamatan Subdistrict	Jumlah PUS Couple of Childbearing Age	Akseptor KB Aktif Active Acceptors	Akseptor KB Baru New Acceptors
(1)	(2)	(3)	(4)
Sekongkang	1.630	1.146	83
Jereweh	1.560	1.076	135
Maluk	1.898	1.221	141
Taliwang	8.142	5.103	747
Brang Ene	1.049	700	101
Desa Beru	2.544	1.629	207
Seteluk	3.102	1.605	186
Poto Tano	2.206	1.579	187
Sumbawa Barat	22.131	14.059	1.787
2022	23.344	18.478	2.843
2019	20.312	14.051	2.778
2018	21.032	14.282	2.965
2017	23.532	18.659	3.466

Sumber/Source: Dinas Pengendalian Penduduk Keluarga Berencana Pemberdayaan Perempuan dan Perlindungan Anak Kabupaten Sumbawa Barat/ P2KB-P3A Office of Sumbawa Barat Regency

Tabel 4.2.15 Jumlah Akseptor KB Aktif Menurut Alat Kontrasepsi di Kabupaten Sumbawa Barat, 2022
Table 4.2.15 Number of KB Active Acceptors by Kind of Contraception at Sumbawa Barat Regency, 2022

Kecamatan Subdistrict	Aksesor KB Aktif Active Acceptors	Jenis Alat Kontrasepsi / Kind of Contraception			
		IUD	MOP	MOW	Implan
(1)	(2)	(3)	(4)	(5)	(6)
Sekongkang	1.146	59	1	27	115
Jereweh	1.076	88	4	57	170
Maluk	1.221	125	-	84	187
Taliwang	5.103	616	5	132	583
Brang Ene	700	90	-	22	198
Brang Rea	1.629	193	-	61	427
Seteluk	1.605	256	-	90	364
Poto Tano	1.579	68	5	37	327
Sumbawa Barat	14.059	1.495	15	510	2.371
2022	18.478	1.889	22	627	3.439
2019	14.051	1.410	16	449	2.466
2018	14.283	1.422	14	397	2.392
2017	18.694	2.079	18	417	3.499

Lanjutan Tabel/*Continued Table* 4.2.15

Kecamatan <i>Subdistrict</i>	Akteptor KB Aktif <i>Active Acceptors</i>	Jenis Alat Kontrasepsi / <i>Kind of Contraception</i>			
		Suntik	Pil	Kondom	Lainnya
(1)	(2)	(7)	(8)	(9)	(10)
Sekongkang	1.461	865	73	3	-
Jereweh	1.076	668	78	8	1
Maluk	1.221	672	104	23	-
Taliwang	5.103	3.169	523	38	4
Brang Ene	700	314	69	5	-
Desa Beru	1.629	845	72	22	1
Seteluk	1.605	790	78	12	1
Poto Tano	1.579	1.045	86	3	1
Sumbawa Barat	14.059	8.368	1.083	114	8
2022	18.478	10.543	1.503	275	-
2019	14.051	8.463	1.058	69	120
2018	14.283	8.759	1.106	69	124
2017	18.694	10.476	2.016	189	-

Sumber/*Source*: Dinas Pengendalian Penduduk Keluarga Berencana Pemberdayaan Perempuan dan Perlindungan Anak Kabupaten Sumbawa Barat/ P2KB-P3A Office of Sumbawa Barat Regency

Tabel
Table 4.2.16**Akseptor KB Aktif Menurut Kecamatan dan Jalur
Pelayanan di Kabupaten Sumbawa Barat, 2022**
*Active Acceptors of Family Planning by Subdistrict and Line
of Service in Sumbawa Barat Regency, 2022*

Kecamatan Subdistrict	Pemerintah / Government		Swasta / Private	
	Jumlah Total	Persentase Percentage	Jumlah Total	Persentase Percentage
(1)	(2)	(3)	(4)	(5)
Sekongkang	857	74,98	286	25,02
Jereweh	868	80,89	205	19,11
Maluk	917	76,87	276	23,13
Taliwang	3.787	74,90	1.269	25,10
Brang Ene	659	94,41	39	5,59
Brang Rea	1.531	94,56	88	5,44
Seteluk	1.273	80,06	317	19,94
Poto Tano	1.413	100,00	158	10,06
Sumbawa Barat	11.305	81,08	2.638	18,92
2022	18.240	99,68	58	0,32
2019	11.615	82,73	2.424	17,27
2018	13.316	93,25	964	6,75
2017	17.869	95,75	793	4,25

Sumber/Source: Dinas Pengendalian Penduduk Keluarga Berencana Pemberdayaan Perempuan dan Perlindungan Anak Kabupaten Sumbawa Barat/ P2KB-P3A Office of Sumbawa Barat Regency

Tabel
Table 4.2.17

Jumlah Pasangan Usia Subur (PUS) yang Tidak Menggunakan KB Menurut Kehamilan di Kabupaten Sumbawa Barat, 2020
Number of Couple of Childbearing Age who Not Joint the Family Planning Program by Pregnancy Status in Sumbawa Barat Regency, 2020

Kecamatan Subdistrict	Hamil / Pregnancy		Tidak Hamil / Not Pregnancy	
	Jumlah Total	Persentase Percentage	Jumlah Total	Persentase Percentage
(1)	(2)	(3)	(4)	(5)
Sekongkang	4	4,49	85	95,51
Jereweh	25	16,34	128	83,66
Maluk	151	23,78	484	76,22
Taliwang	267	10,10	2.377	89,90
Brang Ene	60	23,08	200	76,92
Desa Beru	79	16,88	389	83,12
Seteluk	84	17,43	398	82,57
Poto Tano	74	21,26	274	78,74
Sumbawa Barat	744	14,65	4.335	85,35
2019	196	2,66	7.181	97,34
2018	761	11,28	5.987	88,72
2017	827	16,97	4.046	83,03
2016	792	13,74	4.974	86,26

Sumber/Source: Dinas Pengendalian Penduduk Keluarga Berencana Pemberdayaan Perempuan dan Perlindungan Anak Kabupaten Sumbawa Barat/ P2KB-P3A Office of Sumbawa Barat Regency

Tabel 4.2.18 Jumlah Klien Rehabilitasi di Lembaga Rehabilitasi Kabupaten Sumbawa Barat Menurut Jenis Zat, 2017-2021
Table 4.2.18 Number of Rehabilitation Clients in Sumbawa Barat Regency by Type of Drugs , 2017-2021

Jenis Zat Type of drug	2017	2018	2019	2020	2021
(1)	(2)	(3)	(4)	(5)	(6)
1. Kanabis (Ganja, Gelek, Cimeng, dll)	-	1	-	2	2
2. Kokain	-	-	-	-	-
3. Stimulan Jenis Amfetin (Ekstasi shabu, dll)	27	25	36	54	32
4. Sedatif atau Obat Tidur (pil koplo, Alprazolam, Kamlet, Leksotan, Rohypnol, dll)	-	-	-	-	-
5. Halusinogen (LSD, jamur tahi sapi, PCP, dll)	-	-	-	-	6
6. Opioda (Heroin, Putaw, Morfin, Metadon, Kodein, dll)	-	-	1	-	2
7. Multiple Zat	-	-	-	-	-
8. Zat Lainnya	-	-	-	1	3
Jumlah/Total	42	27	26	57	45

Sumber/Source: Badan Narkotika Nasional Kabupaten Sumbawa Barat / National Narcotics Agency of Sumbawa Barat Regency

Tabel
Table 4.2.19**Jumlah Klien Rehabilitasi di Lembaga Rehabilitasi
Kabupaten Sumbawa Barat Menurut Kelompok Umur,
2018-2022**
*Number of Rehabilitation Clients in Sumbawa Barat
Regency by Age Group , 2018-2022*

Kelompok Umur Age Group		2018	2019	2020	2021	2022
(1)	(2)	(3)	(4)	(5)	(6)	
1.	< 15	1	1	3	1	-
2.	15 - 20	16	29	37	20	23
3.	21 - 25	11	3	5	11	17
4.	26 - 30	2	4	4	5	4
5.	31 - 35	1	-	4	5	6
6.	36 - 40	2	-	1	2	1
7.	41 - 50	-	-	3	-	-
8.	> 50	-	-	-	1	-
Jumlah/Total		33	37	57	45	51

Sumber/Source: Badan Narkotika Nasional Kabupaten Sumbawa Barat / National Narcotics Agency of Sumbawa Barat Regency

4.3 AGAMA DAN SOSIAL LAINNYA RELIGION AND OTHER SOCIAL AFFAIRS

Tabel 4.3.1 **Jumlah Penduduk Menurut Agama dan Jenis Kelamin di Kabupaten Sumbawa Barat, 2022**
Table 4.3.1 **Population by Religion and Sex in Sumbawa Barat Regency, 2022**

Agama Religion	Laki-Laki Male	Perempuan Female	Jumlah Total
(1)	(2)	(3)	(4)
Islam	72.318	72.810	145.128
Kristen	233	207	440
Katolik	245	210	455
Hindu	678	633	1.311
Budha	7	7	14
Konghuchu	-	-	-
Sumbawa Barat	73.481	73.867	147.348

Sumber/Source: Dinas Kependudukan dan Pencatatan Sipil Kabupaten Sumbawa Barat/Regional Population and Civil Registry Office of Sumbawa Barat Regency

Tabel
Table 4.3.2**Jumlah Tempat Peribadatan Menurut Kecamatan di
Kabupaten Sumbawa Barat, 2022**
**Number of Places of Worship by Subdistrict in Sumbawa
Barat Regency, 2022**

Kecamatan Subdistrict	Masjid Mosque	Mushola Pray Room	Gereja Protestan Protestant Church	Gereja Katholik Catholic Church	Pura Temple	Vihara
(1)	(2)	(3)	(4)	(5)	(6)	(7)
Sekongkang	21	31	-	-	-	-
Jereweh	24	17	-	-	-	-
Maluk	14	9	-	-	-	-
Taliwang	101	14	-	-	-	-
Brang Ene	6	0	-	-	-	-
Brang Rea	22	7	-	-	-	-
Seteluk	17	4	-	-	-	-
Poto Tano	10	1	-	-	-	-
Sumbawa Barat	215	83	0	0	0	0

Sumber/Source: Kementerian Agama, Kabupaten Sumbawa Barat/Ministry of Religious Affairs, Sumbawa Barat Regency

Tabel 4.3.3 Jumlah Desa¹/Kelurahan yang Mengalami Bencana Alam² Menurut Kecamatan di Kabupaten Sumbawa Barat, 2019–2021
Number of Villages¹/Kelurahan that Had Natural Disaster² by Subdistrict in Sumbawa Barat Regency, 2019–2021

Kecamatan Subdistrict	Banjir Flood		
	2019	2020	2021
(1)	(2)	(3)	(4)
Sekongkang	1	-	1
Jereweh	-	-	-
Maluk	3	-	1
Taliwang	6	3	1
Brang Ene	-	-	-
Brang Rea	6	5	4
Seteluk	2	1	-
Poto Tano	-	1	-
Sumbawa Barat	18	10	7

Lanjutan Tabel/*Continued Table* 4.3.3

Kecamatan <i>Subdistrict</i>	Gempa Bumi <i>Earthquake</i>		
	2019	2020	2021
(1)	(2)	(3)	(4)
Sekongkang	8	5	-
Jereweh	3	-	-
Maluk	5	5	-
Taliwang	15	6	-
Brang Ene	6	-	-
Brang Rea	9	-	-
Seteluk	10	1	-
Poto Tano	8	-	-
Sumbawa Barat	64	17	-

Lanjutan Tabel/Continued Table 4.3.3

Kecamatan Subdistrict	Tanah Longsor Landslide		
	2019	2020	2021
(1)	(2)	(3)	(4)
Sekongkang	1	2	3
Jereweh	–	–	–
Maluk	–	–	1
Taliwang	1	–	1
Brang Ene	–	–	–
Brang Rea	1	1	–
Seteluk	–	–	–
Poto Tano	–	–	–
Sumbawa Barat	3	3	5

Catatan/Note: ¹ Desa pada tabel ini termasuk Unit Permukiman Transmigrasi (UPT) yang masih dibina oleh kementerian terkait dan nagari di Provinsi Sumatera Barat/Villages in this table are included in Transmigration Settlement Unit which is still fostered by the relevant ministries and the nagari in the Province of Sumatera Barat

² Terjadi dalam tiga tahun terakhir sampai dengan saat pencacahan/Occured during the last three years by the time of enumeration

Sumber/Source: BPS, Pendataan Potensi Desa (Podes)/BPS-Statistics Indonesia, Village Potential Data Collecting

Tabel
Table 4.3.4

Jumlah Jamaah Haji dan Umroh Yang Berangkat Dirinci Menurut Jenis Kelamin di Kabupaten Sumbawa Barat, 2022
Number of Moslem Pilgrims and Umroh by Sex in Sumbawa Barat Regency, 2022

Kecamatan Subdistrict	Haji / Pilgrimage			Umrah / Umrah			Jumlah Total
	Laki-Laki Male	Perempuan Female	Jumlah Total	Laki-Laki Male	Perempuan Female	Jumlah Total	
(1)	(2)	(3)	(4)	(5)	(6)	(7)	(8)
Sekongkang	3	2	5	6	2	8	-
Jereweh	5	6	11	4	11	15	-
Maluk	3	4	7	9	13	22	-
Taliwang	7	12	19	46	97	143	-
Brang Ene	0	2	2	2	4	6	-
Brang Rea	1	3	4	15	16	31	-
Seteluk	5	6	11	11	27	38	-
Poto Tano	4	5	9	1	4	5	-
Sumbawa Barat	28	40	68	94	174	268	-
2020
2019	62	64	126	49	43	92	218
2018
2017	36	45	81	72	65	137	436

Sumber/Source: Kementerian Agama, Kabupaten Sumbawa Barat/Ministry of Religious Affairs, Sumbawa Barat Regency

Tabel 4.3.5 Jumlah Pasangan Yang Menikah di KUA Menurut Kecamatan Dan Bulan Kejadian, 2022
Number of couples married in KUA According to the Subdistrict and Month Events, 2022

Bulan Month	Taliwang & Brang Ene	Brang Rea	Seteluk & Poto Tano	Jereweh & Maluk	Sekongkang
(1)	(2)	(3)	(4)	(5)	(6)
Januari/January	3	5	26	13	2
Februari/February	3	9	14	10	3
Maret/March	2	16	9	15	9
April/April	1	3	2	4	0
Mei/May	2	5	20	12	3
Juni/June	7	15	25	16	8
Juli/July	5	16	30	17	5
Agustus/August	3	12	12	12	4
September/September	3	17	23	16	11
Oktober/October	3	5	20	18	5
November/November	3	9	13	4	4
Desember/December	4	5	2	11	3
Sumbawa Barat	39	117	196	148	57
2020
2019	477	130	232	121	52
2018
2017	456	148	258	115	66

Sumber/Source: Kementerian Agama, Kabupaten Sumbawa Barat/Ministry of Religious Affairs, Sumbawa Barat Regency

Tabel
Table 4.3.6**Jumlah Perceraian Menurut Faktor Penyebab di
Kabupaten Sumbawa Barat Tahun 2020-2021**
*Number of Divorces according to Causative Factors in
Sumbawa Barat Regency, 2020-2021*

Faktor Penyebab <i>Causative Factors</i>	2020	2021
(1)	(2)	(3)
1. Zina	-	-
2. Mabuk	-	-
3. Madat	4	1
4. Judi	3	1
5. Meninggalkan Salah Satu Pihak	71	43
6. Dihukum penjara	2	1
7. Poligami	12	6
8. Kekerasan dalam Rumah Tangga	11	10
9. Cacat Badan	-	-
10. Perselisihan dan Pertengkar terus Menerus	147	152
11. Kawin Paksa	-	1
12. Murtad	-	-
13. Ekonomi	31	18
14. Lain-lain	-	-
Jumlah/Total	281	233

Sumber/Source: Pengadilan Agama Taliwang/ *Religious courts office Taliwang*

4.4 KEMISKINAN POVERTY

Tabel 4.4.1 **Garis Kemiskinan, Jumlah, dan Persentase Penduduk Miskin di Kabupaten Sumbawa Barat, 2013–2022**
Table 4.4.1 **Poverty Line, Number, and Percentage of Poor People in Sumbawa Barat Regency, 2013–2022**

Tahun Year	Garis Kemiskinan (rupiah/kapita/bulan) Poverty Line (rupiah/capita/month)	Jumlah Penduduk Miskin (ribu) Number of Poor People (thousand)	Persentase Penduduk Miskin Percentage of Poor People
(1)	(2)	(3)	(4)
2013	379.222	21,70	17,10
2014	395.832	22,04	16,87
2015	408.991	22,50	16,97
2016	435.890	22,47	16,50
2017	444.465	22,33	15,96
2018	459.065	20,36	14,17
2019	468.122	20,45	13,85
2020	489.863	20,20	13,34
2021	499.013	21,51	13,54
2022	518.619	21,28	13,02

Catatan/Note: Tahun 2013-2014 merupakan kondisi bulan September

Sumber/Source: BPS, Survei Sosial Ekonomi Nasional Maret/BPS-Statistics Indonesia, March National Socioeconomic Survey

Tabel
Table 4.4.2**Indeks Kedalaman Kemiskinan dan Indeks Keparahan Kemiskinan di Kabupaten Sumbawa Barat, 2013–2022**
Poverty Gap Index and Poverty Severity Index in Sumbawa Barat Regency, 2013–2022

Tahun Year	Indeks Kedalaman Kemiskinan Poverty Gap Index	Indeks Keparahan Kemiskinan Poverty Severity Index
(1)	(2)	(3)
2013	4,25	1,47
2014	2,50	0,58
2015	2,93	0,81
2016	4,79	1,70
2017	3,81	1,22
2018	2,04	0,50
2019	2,83	0,93
2020	2,81	0,91
2021	2,68	0,67
2022	2,64	0,73

Catatan/Note: Tahun 2013-2014 merupakan kondisi bulan September

Sumber/Source: BPS, Survei Sosial Ekonomi Nasional Maret/BPS-Statistics Indonesia, March National Socioeconomic Survey

4.5 KRIMINALITAS CRIME

Tabel 4.5.1 **Jumlah Kantor Polisi Di Kabupaten Sumbawa Barat, 2017-2021**
Table 4.5.1 **Number of Police Station in Sumbawa Barat Regency, 2017-2021**

Kantor Polisi Police Station	2017	2018	2019	2020	2021
(1)	(2)	(3)	(4)	(5)	(6)
1. Polisi Resor (Polres)	1	1	1	1	1
2. Polisi Sektor (Polsek)	7	7	7	8	8
3. Pos Polisi (Aktif)	3	3	2	2	1
Jumlah/Total	11	11	10	11	10

Sumber/Source: Kepolisian Resort Sumbawa Barat/The Sub Regional Police of Sumbawa Barat

Tabel
Table 4.5.2**Jumlah Tindak Pidana dan Penyelesaiannya di Kepolisian Kabupaten Sumbawa Barat, 2017-2021**
Number of Criminal Acts Solved in Sumbawa Barat Regency Police, 2017-2021

Jumlah Tindak Pidana dan Penyelesaian Number of Criminal Acts Solved		2017	2018	2019	2020	2021
(1)	(2)	(3)	(4)	(5)	(6)	
1.	Tindak pidana dilaporkan/ <i>Crime reported</i>	211	156	172	148	135
2.	Tindak pidana diselesaikan/ <i>Crime cleared</i>	143	124	163	123	136
3.	Selang waktu terjadinya tindak pidana/ <i>Crime clock</i>	41,5	38,8	11,3	2,47	2,70
4.	Resiko penduduk terkena tindak pidana per 10.000 penduduk/ <i>Crime rate</i>	15,39	11,22	12,54	10,19	9,09

Sumber/Source: Kepolisian Resort Sumbawa Barat/*The Sub Regional Police of Sumbawa Barat*

Tabel 4.5.3 **Jumlah Tindak Pidana Menurut Jenis Kasus di Kepolisian Resort Sumbawa Barat, 2017-2021**
Number of Cases by Type of Crime in The Sub Regional Police of Sumbawa Barat, 2017-2021

Jenis Tindak Pidana Type of Crime		2017	2018	2019	2020	2021
(1)	(2)	(3)	(4)	(5)	(6)	
1.	Kejahatan Konvensional/ Conventional Crime	140	104	151	136	129
2.	Kejahatan Trans Nasional/ National Trans Crime	-	2	29	2	2
3.	Kejahatan Merugikan Negara/ Crimes that harm the country	2	5	12	10	4
4.	Kejahatan Berimplikasi Kontijensi/ Crime Implies Contingency	-	-	-	-	-

Sumber/Source: Kepolisian Resort Sumbawa Barat/The Sub Regional Police of Sumbawa Barat

Tabel
Table 4.5.4**Jumlah Gangguan Kamtibmas Yang Dilaporkan Di
Wilayah Kepolisian Resort Sumbawa Barat, 2017-2021
Number of Reported Crime in The Sub Regional Police of
Sumbawa Barat, 2017-2021**

Jenis peristiwa Case Type		2017	2018	2019	2020	2021
(1)	(2)	(3)	(4)	(5)	(6)	
1	Pencurian Berat/Keras	46	36	21	31	24
2	Penganiayaan Biasa	16	1	14	11	10
3	Penipuan	4	3	3	12	9
4	Laka Lantas (Mati)	14	8	22	7	7
5	Laka Lantas (Luka)	89	167	125	75	77
6	Pencurian Biasa	5	4	8	9	13
7	Penggelapan	4	4	7	10	8
8	Kebebasan	-	-	-	-	-
9	Pengerusakan	-	3	1	1	-
10	Penadahan	-	-	-	-	-
11	Penghinaan	-	1	1	-	-
12	Perzinahan/Perkosaan	3	-	1	-	2
13	Kemerdekaan Orang	-	-	-	-	-
14	Kejahatan Surat-surat	-	-	-	-	1
15	Tentang Tanah	2	6	11	-	-
16	Penemuan Mayat	-	-	-	-	-
17	Tentang Tibum	-	-	-	-	-
18	Permainan Judi	7	8	6	5	8
19	Penganiayaan Berat	-	-	3	-	5
20	Bahan Peledak	1	-	1	-	-

Lanjutan Tabel/*Continued Table 4.5.4*

Jenis peristiwa <i>Case Type</i>	2017	2018	2019	2020	2021
(1)	(2)	(3)	(4)	(5)	(6)
21 Bunuh Diri	-	-	-	-	-
22 Pembunuhan	-	-	-	3	2
23 Suntik Liar	-	-	-	-	-
24 Korupsi	1	1	5	-	-
25 Kecelakaan Laut	-	-	-	-	-
26 Tentang Perkawinan	-	-	-	-	-
27 Tentang Kesopanan	-	-	-	-	-
28 Pencurian Dengan Kekerasan	2	1	5	2	-
29 Curanmor	39	22	6	6	16
30 Psikotropika/Narkotika	15	13	29	33	27
31 Penyalahgunaan obat-obat keras	-	-	-	-	1
32 Illegal Logging	-	4	5	5	-
33 Pembakaran dengan Sengaja	-	-	-	-	-
34 Pengerusakan/penghancuran	2	3	1	1	-
35 Gangguan Lainnya	20	-	-	3	1
Jumlah/Total	270	285	275	214	211

Sumber/*Source*: Kepolisian Resort Sumbawa Barat/*The Sub Regional Police of Sumbawa Barat*

4.6 LINGKUNGAN HIDUP ENVIRONMENT

Tabel 4.6.1 Banyaknya Jenis Plasma Nutfah Dilindungi, Terancam Punah, Dan Endemik Di Kabupaten Sumbawa Barat, 2018
Table *Number of Type Germplasm Protected, Endangered, and Species in Sumbawa Barat Regency, 2018*

Plasma Nutfah <i>Germplasm</i>	Hewan (jenis) <i>Animals (Species)</i>	Tumbuhan (jenis) <i>Plants (Species)</i>
(1)	(2)	(3)
1. Plasma Nutfah Dilindungi	2	-
2. Plasma Nutfah Terancam Punah	2	-
3. Plasma Nutfah Endemik	13	3
Jumlah/Total	17	3
2017	17	3
2016	31	2
2015	33	6
2014	33	6

Sumber/Source: Dinas Lingkungan Hidup Kabupaten Sumbawa Barat/*Environmental Office of Sumbawa Barat Regency*

Tabel 4.6.2 **Jumlah Taman Kota Dan Kawasan Jalur Hijau Di Kabupaten Sumbawa Barat, 2020**
Table 4.6.2 **Number of City Parks and Green Belt Areas of Sumbawa Barat regency, 2020**

Kecamatan Subdistrict	Taman Kota City Park	Kawasan Jalur Hijau Green Belt Areas
(1)	(2)	(3)
Sekongkang		
Jereweh		
Maluk		
Taliwang		
Brang Ene		
Brang Rea		
Seteluk		
Poto Tano		
Sumbawa Barat		
2020	4	-
2019
2018	8	3
2017	11	3

Sumber/Source: Dinas Lingkungan Hidup Kabupaten Sumbawa Barat/Environmental Office of Sumbawa Barat Regency

Tabel
Table 4.6.3**Banyaknya Truk Sampah Dan Bak Sampah Umum Di
Kabupaten Sumbawa Barat, 2020**
**Number of Public Garbage Trucks And Tub Waste In
Sumbawa Barat Regency, 2020**

Kecamatan Subdistrict	Truk Sampah dan Kendaraan Roda 3 Trucks Public	Bak Sampah Umum Public Tub Waste
(1)	(2)	(3)
Sekongkang		-
Jereweh		-
Maluk		-
Taliwang		2,168
Brang Ene		1,247
Brang Rea		-
Seteluk		-
Poto Tano		-
Sumbawa Barat		
2022		3,415
2020	37	10
2019	32	8
2018	8	11

Sumber/Source: Dinas Lingkungan Hidup Kabupaten Sumbawa Barat/Environmental Office of Sumbawa Barat Regency

Tabel 4.6.4 **Luas Kawasan Hutan yang tercatat di Balai KPH Sejorong Mataiyang Kabupaten Sumbawa Barat, 2021**
Forest Area Recorded at Forestry Sejorong Mataiyang Office Sumbawa Barat Regency, 2021

Unit Unit	Luas Kawasan Hutan (\pm Ha) Forest Area (\pm Ha)	Fungsi Hutan Forest Function	Luas (\pm Ha) Area (\pm Ha)
(1)	(2)	(3)	(4)
Unit V KPHP Sejorong (Kec. Sekongkang, Maluk)	41.579	Lindung/Protected	15.942
		Produksi Tetap/Fixed Production	5.909
		Produksi Terbatas/Limited Production	19.728
Unit VI KPHL Mataiyang (Kec. Jereweh, Taliwang, Brang Ene)	34,448	Lindung/Protected	22.656
		Produksi Tetap/Fixed Production	6.165
		Produksi Terbatas/Limited Production	5.627

Sumber/Source: Dinas Lingkungan Hidup dan Kehutanan Provinsi NTB-Balai KPH Sejorong Mataiyang Kabupaten Sumbawa Barat/
 Environmental and Forestry Office of NTB Province-Sejorong Mataiyang Office Sumbawa Barat Regency

Tabel
Table 4.6.5

**Produksi Hasil Hutan yang tercatat di di Balai KPH
Sejorong Mataiyang Kabupaten Sumbawa Barat Menurut
Jenis Kayu, 2021**
*Forest Product Production Recorded at Forestry Sejorong
Mataiyang Office Sumbawa Barat Regency by Wood Type,
2021*

Jenis Kayu Wood Type	Produksi (m ³) Production (m ³)
(1)	(2)
1. Jati/Teak	-
2. Meranti/Meranti	263,80
3. Rimba Campuran	7.173,66
4. Indah	1.258,71

Sumber/Source: Dinas Lingkungan Hidup dan Kehutanan Provinsi NTB-Balai KPH Sejorong Mataiyang Kabupaten Sumbawa Barat/
Environmental and Forestry Office of NTB Province-Sejorong Mataiyang Office Sumbawa Barat Regency

4.7 SOSIAL LAINNYA OTHER SOCIAL

Tabel 4.7.1 Jumlah Penerima Bantuan dan Anggaran Bantuan Sosial Pangan Kabupaten Sumbawa Barat, 2021
Number of Beneficiaries and Budget of Social Assistance in Sumbawa Barat Regency, 2021

Kecamatan Subdistrict	Jumlah Penerima Bantuan (Kepala Keluarga) Number of Beneficiaries (Head of Family)		Jumlah Anggaran (Rupiah) Budget (Rupiah)	
	Rencana Plan	Realiasi Realization	Rencana Plan	Realiasi Realization
(1)	(2)	(3)	(4)	(5)
Sekongkang	640	604	1.024.000.000	966.400.000
Jereweh	760	704	1.216.000.000	1.126.400.000
Maluk	544	540	870.400.000	864.000.000
Taliwang	4.404	4.295	7.046.400.000	6.872.000.000
Brang Ene	742	716	1.187.200.000	1.145.600.000
Desa Beru	1.696	1.66	2.713.600.000	2.665.600.000
Seteluk	1.917	1.688	3.067.200.000	2.700.800.000
Poto Tano	1.633	1.553	2.612.800.000	2.484.800.000
Sumbawa Barat	12.336	11.766	19.737.600.000	18.825.600.000

Sumber/Source: Dinas Sosial Kabupaten Sumbawa Barat/Social Office of Sumbawa Barat Regency

Tabel
Table 4.7.2

Jumlah Kejadian Bencana Alam Yang Terjadi Menurut Kecamatan di Kabupaten Sumbawa Barat, 2020
Number of Disaster Happens by Subdistrict in Sumbawa Barat Regency, 2020

Kecamatan Subdistrict	Gempa Bumi Earthquake	Gunung Meletus Volcanic Eruption	Tanah Longsor Landslide	Banjir (Banjir Bandang) Flood (Flash Floods)	Kekeringan drought
(1)	(2)	(3)	(4)	(5)	(6)
Sekongkang	2	-	2	3	-
Jereweh	2	-	-	1	1
Maluk	2	-	1	1	1
Taliwang	2	-	-	3	1
Brang Ene	2	-	-	-	-
Brang Rea	2	-	-	2	-
Seteluk	2	-	1	3	1
Poto Tano	2	-	-	3	1
Sumbawa Barat	16	-	4	16	5

Lanjutan Tabel/Continued Table 4.7.2

Kecamatan Subdistrict	Kebakaran Fire	Angin Puting Beliung (Angin Topan) Tornado (Hurricane)	Gelombang Pasang/Abrasi Tidal/ Abrasion Waves	Lainnya (Petir, Korban Tenggelam) Others (Lightning, Victim Sinking)
(1)	(7)	(8)	(9)	(10)
Sekongkang	-	-	-	3
Jereweh	-	-	-	1
Maluk	-	1	-	-
Taliwang	-	1	-	14
Brang Ene	-	-	-	1
Brang Rea	-	-	-	1
Seteluk	-	2	-	-
Poto Tano	-	-	-	5
Sumbawa Barat	-	4	-	25

Sumber/Source: Badan Penganggulangan Bencana Daerah Kabupaten Sumbawa Barat/Regional Disaster Management Agency of Sumbawa Barat Regency

Tabel
Table 4.7.3**Jumlah Korban Manusia Akibat Bencana Alam Yang Terjadi menurut Kecamatan di Kabupaten Sumbawa Barat, 2020**
Number of Victims of Natural Disasters Occurring by Subdistrict in Sumbawa Barat Regency, 2020

Kecamatan Subdistrict	Banjir (Banjir Bandang) Flood (Flash Floods)			Lainnya (Petir, Korban Tenggelam) Others (Lightning, Victim Sinking)		
	Meninggal & Hilang Died & Lost	Luka-luka Injured	Terdampak & Mengungsi Affected & displaced	Meninggal & Hilang Died & Lost	Luka-luka Injured	Terdampak & Mengungsi Affected & displaced
(1)	(2)	(3)	(4)	(5)	(6)	(7)
Sekongkang	-	-	-	-	-	-
Jereweh	-	-	-	-	-	-
Maluk	-	-	-	-	-	-
Taliwang	-	-	-	-	-	-
Brang Ene	-	-	-	-	-	-
Brang Rea	-	-	-	-	-	-
Seteluk	-	-	-	-	-	-
Poto Tano	-	-	-	-	-	-
Sumbawa Barat	-	-	-	-	-	-

Sumber/Source: Badan Penganggulangan Bencana Daerah Kabupaten Sumbawa Barat/Regional Disaster Management Agency of Sumbawa Barat Regency

Tabel
Table 4.7.4**Jumlah Kerusakan Rumah Akibat Bencana Alam Yang Terjadi menurut Kecamatan di Kabupaten Sumbawa Barat, 2020**
Total House Damage Due to Natural Disasters Occurring by Subdistrict in Sumbawa Barat Regency, 2020

Kecamatan Subdistrict	Rusak Berat Severely damaged	Rusak Sedang Moderately damaged	Rusak Ringan Damaged lightly	Terendam Submerged
(1)	(2)	(3)	(4)	(5)
Sekongkang	-	-	-	-
Jereweh	-	-	-	-
Maluk	-	-	-	-
Taliwang	-	-	-	-
Brang Ene	-	-	-	-
Brang Rea	-	-	-	-
Seteluk	-	-	-	-
Poto Tano	-	-	-	-
Sumbawa Barat	-	-	-	-

Sumber/Source: Badan Penganggulangan Bencana Daerah Kabupaten Sumbawa Barat/Regional Disaster Management Agency of Sumbawa Barat Regency

Tabel
Table 4.7.5**Jumlah Lembaga Non Profit Menurut Kecamatan Di
Kabupaten Sumbawa Barat, 2018**
*Number of Non Profit Institutions According to Subdistrict of
Sumbawa Barat Regenc, 2018*

Kecamatan Subdistrict	Organisasi Politik Political Organization	Organisasi Masyarakat Community Organization	Organisasi Profesi Profession Organization	LSM Non- Governmental Organization
(1)	(2)	(3)	(4)	(5)
Sekongkang	1	-	-	-
Jereweh	1	-	-	-
Maluk	-	2	-	1
Taliwang	11	10	7	4
Brang Ene	1	-	2	-
Brang Rea	-	2	1	1
Seteluk	-	1	-	1
Poto Tano	-	-	-	-
Sumbawa Barat	14	15	10	7
2017	12	11	6	5
2016	12	29	3	24
2015	12	4	1	9
2014	12	7	2	16

Sumber/Source: Dinas Kesatuan Bangsa, Politik Dalam Negeri Kabupaten Sumbawa Barat/National Unity, Political Affairs Office of Sumbawa Barat Regency

Tabel 4.7.6 Jumlah Demonstrasi di Kabupaten Sumbawa Barat Menurut Kecamatan, 2018
Table 4.7.6 *Number of Demonstrations in Sumbawa Barat Regency by Subdistrict, 2018*

Kecamatan Subdistrict	Jumlah Demonstrasi Number of Demonstration
(1)	(2)
Sekongkang	1
Jereweh	6
Maluk	-
Taliwang	5
Brang Ene	-
Brang Rea	-
Seteluk	2
Poto Tano	-
Sumbawa Barat	14
2017	30
2016	16
2015	30
2014	12

Sumber/Source: Dinas Kesatuan Bangsa, Politik Dalam Negeri Kabupaten Sumbawa Barat/National Unity, Political Affairs Office of Sumbawa Barat Regency

Tabel
Table 4.7.7**Jumlah Kasus Kebakaran Per Kecamatan di Kabupaten Sumbawa Barat, 2020**
Case Of Fire by Subdistricts in Sumbawa Barat Regency, 2020

Kecamatan Subdistrict	Jumlah Kasus Kebakaran Cases of Fire	Jenis Kerusakan Damage Type			Jumlah Korban Victims	
		Ringan Slight	Sedang Moderate	Berat Rough	Meninggal Dead	Terluka Injured
(1)	(2)	(3)	(4)	(5)	(6)	(7)
Sekongkang	2	-	2	-	-	-
Jereweh	1	-	-	1	-	-
Maluk	2	-	-	2	-	2
Taliwang	11	-	9	2	1	5
Brang Ene	2	-	-	2	-	2
Brang Rea	3	-	1	2	-	1
Seteluk	1	-	1	-	-	2
Poto Tano	4	-	-	2	-	-
Sumbawa Barat	26	-	13	11	1	12
2019	38	-	-	38	1	-
2018	24	-	-	24	-	-
2017	18	-	-	18	-	-

Sumber/Source: Dinas Pemadam Kebakaran Kabupaten Sumbawa Barat/Firefighter Office of Sumbawa Barat Regency

Tabel 4.7.8 **Jumlah Mobil dan Personil Pemadam Kebakaran di Kabupaten Sumbawa Barat Tahun 2017-2020**
Table **Numbers of Vehichels and Personel for Fire Fighter in Sumbawa Barat Regency, 2017-2020**

Sarana/Personil Tools/Personel	2018	2019	2020	2022
(1)	(2)	(3)	(4)	(5)
1. Sarana Pemadam Kebakaran	6	6	6	6
- Mobil Pemadam Kebakaran	5	5	5	5
- Mobil Water Supply	1	1	1	1
2. Personil	58	67	66	68
- Komandan Kompil	1	1	1	1
- Komandan Pos	3	4	4	4
- Komandan Regu	9	12	12	12
- Wakil Komandan Regu	-	-	-	-
- Sopir	18	20	24	24
- Anggota	27	30	25	27

Sumber/Source: Dinas Pemadam Kebakaran Kabupaten Sumbawa Barat/Firefighter Office of Sumbawa Barat Regency

Tabel
Table 4.7.9**Jumlah Alat-Alat Pendukung Pemadam Kebakaran di
Kabupaten Sumbawa Barat Tahun 2018-2020
Numbers of Tools for Fire Fighter in Sumbawa Barat
Regency, 2018-2020**

	Nama Alat Name of Tools	Satuan Unit	2019	2020	2022
	(1)	(2)	(3)	(4)	(5)
1	Alat Pemadam Api Ringan (APAR)	unit	11	11	3
2	Breathing Aparatus	unit	-	-	-
3	Jaket Tahan Api	unit	-	-	2
4	Gun Nozle	buah	8	8	4
5	Selang Pancar	meter	25	25	-
6	Two Way Conection	roll	-	-	-
7	Jaket Tahan Panas	stel	5	5	9
8	Alat Pengisi Breathing Aparatus	unit	-	-	-
9	Alat Pengukur Tekanan Air	unit	-	-	-
10	Alat Fogging	unit	-	-	-
11	Impeler Pump Floting Pump	unit	-	-	-
12	Masker	unit	58	58	-
13	Selang Hisap	meter	8	8	-
14	Head Lamp	buah	20	20	-
15	Helm Pemadam	buah	11	11	-
16	Gergaji Mesin/Chainsaw	unit	1	1	-
17	Handy Talky	buah	4	4	-
18	Mobil Tangki Air	unit	1	1	-
19	Mesin Sedot	unit	3	1	-
20	Mesin Apung	unit	1	1	-
21	Linggis	buah	2	2	-
22	Kapak Besar	buah	3	3	-
23	Kapak Serbaguna	buah	7	7	-
24	Tabung Elpiji	buah	2	2	4
25	Alat Simulasi	buah	4	4	-
26	Karung Goni	buah	4	4	-
27	Sepatu Safety	pasang	7	7	-
28	FIRE HYDRANT (Tangga)	buah	3	-	-

Sumber/Source: Dinas Pemadam Kebakaran Kabupaten Sumbawa Barat/Firefighter Office of Sumbawa Barat Regency

05

**PERTANIAN, KEHUTANAN, PETERNAKAN,
DAN PERIKANAN
*AGRICULTURE, FORESTRY, LIVESTOCK,
AND FISHERY***



PENJELASAN TEKNIS

1. Survei Pertanian Hortikultura (SPH) diselenggarakan oleh Badan Pusat Statistik bekerja sama dengan Direktorat Jenderal Hortikultura, Kementerian Pertanian.
2. Kuesioner yang digunakan dalam pengumpulan data SPH mencakup:
 - a. **SPH-SBS** digunakan untuk data tanaman sayuran dan buah-buahan semusim.
 - b. **SPH-BST** digunakan untuk data tanaman buah-buahan dan sayuran tahunan.
 - c. **SPH-TBF** digunakan untuk data tanaman biofarmaka.
 - d. **SPH-TH** digunakan untuk data tanaman hias.
3. Metode yang digunakan dalam survei ini adalah metode pencacahan lengkap terhadap seluruh kecamatan di Indonesia dan dilaporkan secara rutin bulanan untuk SPH-SBS dan triwulanan untuk SPHBST, SPH-TBF, SPH-TH oleh KCD.
4. **Tanaman sayuran dan buah-buahan semusim**
 - a. Tanaman sayuran semusim adalah tanaman yang bermanfaat sebagai sayur, sebagai sumber vitamin, mineral, dan lain-lain yang berumur kurang dari satu

TECHNICAL NOTES

1. *The Agricultural Survey for Horticulture (SPH) is carried out by the BPS-Statistics Indonesia in cooperation with the Directorate General of Horticulture, Ministry of Agriculture.*
2. *The Questionnaire used to collect the Argicultural Survey for Horticulture data are:*
 - a. **SPH-SBS** used for data on seasonal vegetable and fruit plants.
 - b. **SPH-BST** used for data on annual fruit and vegetable plants.
 - c. **SPH-TBF** used for data on medicinal plants.
 - d. **SPH-TH** used for data on ornamental plants.
3. *The method used in this survey is complete enumeration for all of sub districts in Indonesia and reported monthly for SPH-SBS and quarterly for SPH-BST, SPH-TBF, SPH-TH by agriculture extension workers.*
4. **Seasonal vegetable and fruit plants**
 - a. *Seasonal vegetable plants are used/consumed as vegetables, which are the sources of vitamin, mineral, etc that are aged less than 1 year. In general, parts that consumed are in the*

tahun. Pada umumnya bagian yang digunakan sebagai sayur berupa daun, bunga, buah, dan umbi.

- b. Tanaman buah-buahan semusim adalah tanaman yang menghasilkan buah segar sebagai sumber vitamin, mineral, dan lain-lain yang berumur kurang dari satu tahun dan berbatang lunak. Pada umumnya buah yang dihasilkan dapat dikonsumsi tanpa dimasak terlebih dahulu.

form of leaves, flower, fruits, and tubers.

- b. *Seasonal fruit plants are plants that produce fresh fruit as a sources of vitamin, mineral, etc that aged less than 1 year and soft trunked. Generally, the fruit produced can be consumed without being cooked first.*

5. Tanaman buah-buahan dan sayuran tahunan

- a. Tanaman buah-buahan tahunan adalah tanaman yang menghasilkan buah segar sebagai sumber vitamin, mineral, dan lain-lain yang berumur satu tahun atau lebih dan berbatang keras. Pada umumnya buah yang dihasilkan dapat dikonsumsi tanpa dimasak terlebih dahulu.
- b. Tanaman sayuran tahunan adalah tanaman yang bermanfaat sebagai sayur, sebagai sumber vitamin, mineral, dan lain-lain yang berumur satu tahun atau lebih. Pada umumnya bagian yang digunakan sebagai sayur berupa daun, bunga, buah, dan umbi.

5. Annual fruit and vegetable plants

- a. *Annual fruit plants are plants that produce fresh fruit as sources of vitamin, mineral, etc that are aged more than 1 year and hard trunked. Generally, the fruit produced can be consumed without being cooked first.*
- b. *Annual vegetable plants are plants used as vegetables as sources of vitamin, mineral, etc that is aged more than 1 year. In general, the parts that consumed are in the form of leaves, flower, fruits, and tubers.*

6. Tanaman biofarmaka adalah tanaman yang bermanfaat untuk

6. Medicinal plants are plants which are useful for medicine, cosmetics,

obat-obatan, kosmetik, dan kesehatan yang dikonsumsi atau digunakan dari bagian-bagian tanaman, seperti daun, batang, buah, umbi (rimpang) ataupun akar.

and health. It is consumed from part of the plant, such as leaf, flower, fruit, tuber, and root.

7. Tanaman hias adalah tanaman yang mempunyai nilai keindahan baik bentuk, warna daun, tajuk maupun bunganya, sering digunakan untuk penghias pekarangan dan lain sebagainya.

7. Ornamental plants are plants which have a beauty value, either in shape, colour of leaf or crown of flower, and they are often used as a yard decorator.

8. Data yang dikumpulkan dalam SPH mencakup: data tentang luas penanaman, luas panen (untuk buah-buahan tahunan adalah banyaknya tanaman yang menghasilkan), produksi, luas rusak, luas tanaman akhir, dan harga jual petani.

8. *The Agriculture Survey for Horticulture collects the information on the planted area, harvested area (for annual fruits is the number of production plant), production, damaged area, plant area in the end of period, and price on the farm-gate level.*

9. Luas panen adalah luas tanaman sayuran, buah-buahan, biofarmaka, dan tanaman hias yang diambil hasilnya/dipanen pada periode pelaporan.

9. Harvested area is area which vegetable, fruit, medicinal and ornamental plant of crop harvested during the period of report.

10. Luas panen untuk tanaman sayuran: luas tanaman yang dipanen sekaligus/habis/dibongkar dan luas tanaman yang dipanen berkali-kali (lebih dari satu kali)/belum habis.

10. Harvested area of vegetables: area of entirely harvested/demolished plant and plant that is harvested several times/undemolished.

a. Tanaman yang dipanen sekaligus/habis/dibongkar adalah tanaman yang sehabis panen langsung dibongkar/dicabut, terdiri dari bawang merah, bawang putih, bawang daun, kentang, kol/kubis,

a. *Entirely harvested/demolished plants are plants usually harvested once and demolished to be substituted by other plants, consisting of: shallots, garlic, wlech onion, potato, cabbage, cauliflower,*

kembang kol, petsai/sawi, wortel, lobak, dan kacang merah.

- b. Tanaman yang dipanen berkali-kali (lebih dari satu kali)/belum habis adalah tanaman yang pemanenannya lebih dari satu kali dan biasanya dibongkar apabila panen terakhir sudah tidak memadai lagi, terdiri dari: kacang panjang, cabai besar, cabai rawit, jamur, tomat, terung, buncis, ketimun, labu siam, kangkung, bayam, melon, semangka, dan blewah.

chinese cabbage, carrots, radish, and red beans.

- b. *tPlants that are harvested several times/undemolished are plants usually harvested more than once and demolished in the case that the last harvest was economically not profitable. They consist of: yard long beans, chili, small chili, mushroom, tomatoes, eggplant, green beans, cucumber, chayote, kangkong, spinach, melon, watermelon, and cantaloupe.*

11. Produksi adalah hasil menurut bentuk produk dari setiap tanaman sayuran, buah-buahan, biofarmaka, dan tanaman hias yang diambil berdasarkan luas yang dipanen/tanaman yang menghasilkan pada bulan/triwulan laporan.

11. Production is the standard production quantity form of vegetable, fruit, medicinal and ornamental plant based on harvested area/the number of production plants reported monthly/quarterly.

12. Rumah Tangga Perikanan Tangkap adalah rumah tangga yang melakukan kegiatan penangkapan ikan/ binatang air lainnya/tanaman air dengan tujuan sebagian/seluruh hasilnya untuk dijual.

12. A capture fishery household is a household conducting activities in catching fishes/other aquatic animals/aquatic plants, for which the products are wholly or partly to be sold.

13. Rumah Tangga Perikanan Budidaya adalah rumah tangga yang melakukan kegiatan budidaya ikan/ binatang air lainnya/tanaman air dengan tujuan sebagian/seluruh hasilnya untuk dijual.

13. An aquaculture fishery household is a household conducting activities in culturing fishes/other aquatic animals/aquatic plants, for which the products are wholly or partly to be sold.

ULASAN

Pertanian merupakan salah satu sektor ekonomi strategis di Kabupaten Sumbawa Barat. Walaupun nilai tambah yang dihasilkan tidak sebesar sektor pertambangan, namun penyerapan tenaga kerja pada sektor ini tertinggi dibandingkan sektor lainnya.

Pada sub sektor tanaman pangan, padi dan jagung merupakan produk andalan Kabupaten Sumbawa Barat. Tahun 2021, produksi padi di Kabupaten Sumbawa Barat sebesar 102.558 ton dimana Kecamatan Brang Rea memproduksi padi sawah dengan jumlah tertinggi dibandingkan kecamatan lainnya, yakni sebesar 26.680 ton. Produksi jagung pada tahun 2021 mengalami penurunan menjadi 39.473 ton. Sekongkang adalah kecamatan yang memiliki nilai produksi jagung tertinggi di Sumbawa Barat yaitu 14.099 ton.

Pada Sub sektor perkebunan, kelapa, kopi dan jambu mete masih mendominasi di Kabupaten Sumbawa Barat. Hal ini didukung oleh kondisi geografis yang memungkinkan pertumbuhan ketiga jenis tanaman tersebut. Selain itu komoditi yang dihasilkan antara lain kopi, kapuk, kakau, asam, lada, aren, pinang, dan jarak pagar. Kelapa adalah jenis tanaman perkebunan yang memiliki produksi paling tinggi di Kabupaten Sumbawa Barat dengan jumlah produksi sebesar 1.298,11 ton pada tahun 2021.

Ternak yang banyak diusahakan di Kabupaten Sumbawa barat adalah sapi dan kerbau. Daging sapi juga sebagai salah satu bahan makanan favorit paling tinggi diantara daging ternak lainnya, yaitu memproduksi sebanyak 2.049 ternak pada tahun 2021.

DESCRIPTION

Agriculture is one of the strategic economic sectors in West Sumbawa Regency. Although the added value generated is not as large as the mining sector, the labor absorption in this sector is the highest compared to other sectors.

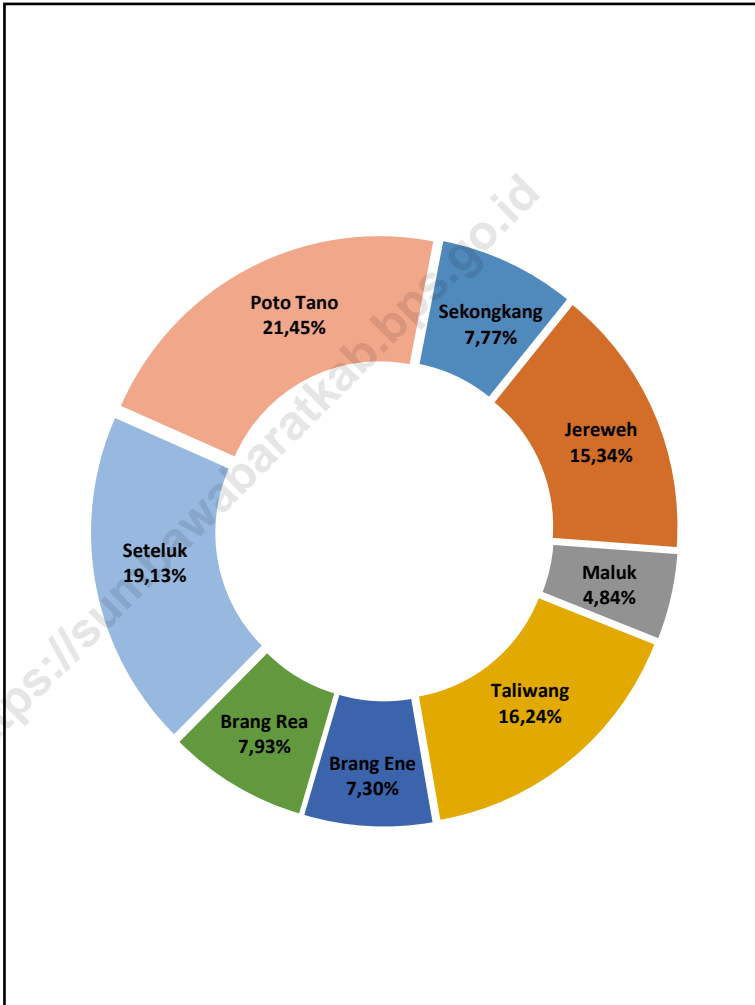
In the food crops sub-sector, rice and corn are the mainstay products of West Sumbawa Regency. In 2021, rice production in West Sumbawa Regency is 102,558 tons, where Brang Rea District produced the highest amount of lowland rice compared to other sub-districts, which is 26,680 tons. Corn production in 2021 decreased to 39,473 tons. Sekongkang is a sub-district that had the highest corn in production value in West Sumbawa in 2021, which is 14,099 ton.

In the plantation sub-sector, coconut, coffee and cashew still dominate in West Sumbawa Regency. This is supported by the geographical conditions that allow the growth of those three types of plants. In addition, the commodities produced include coffee, kapok, cocoa, tamarind, pepper, sugar palm, areca nut, and jatropa. Coconut is a type of plantation crop that has the highest production in West Sumbawa Regency with a total production of 1,298.11 tons in 2021.

Livestock that are mostly cultivated in West Sumbawa Regency are cows and buffalo. Beef is also one of the most preferred food ingredients among other livestock meats. Cows produced 2,049 new livestock in 2021.

Gambar 5.1
Figures

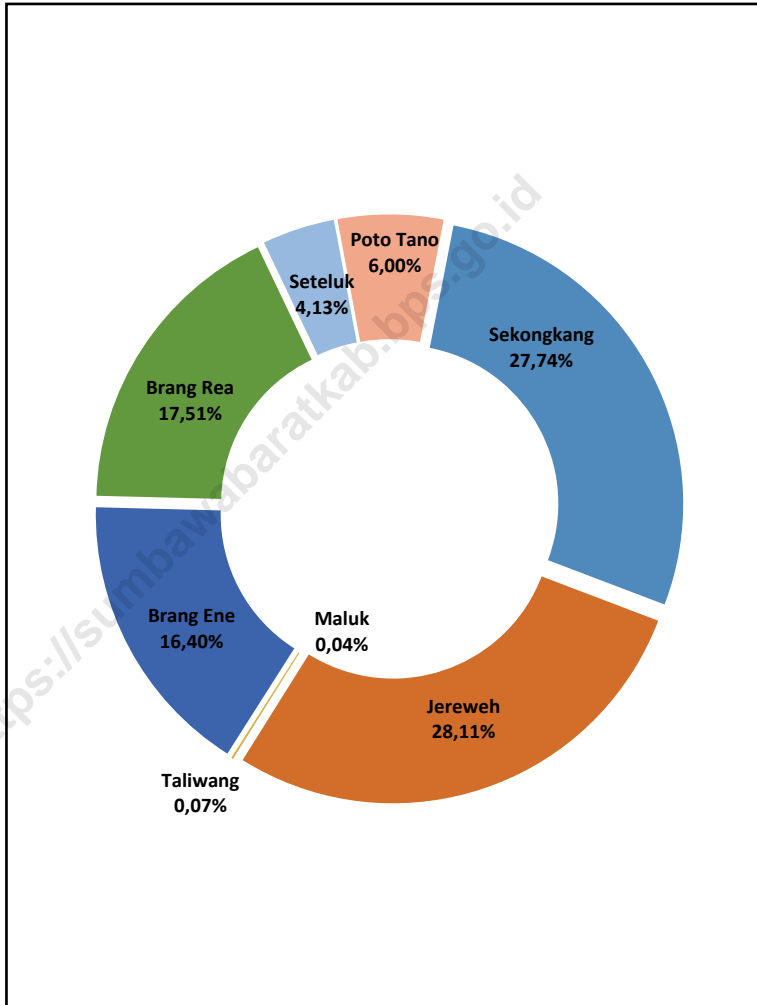
Persentase Populasi Ternak Sapi di Kabupaten Sumbawa Barat Menurut Kecamatan, 2022
Percentage Population of Cows in Sumbawa Barat Regency by Subdistrict, 2022



Sumber/Source : Dinas Peternakan Kabupaten Sumbawa Barat
Livestock Office of Sumbawa Barat Regency

Gambar 5.2
Figures

Persentase Populasi Ternak Kuda di Kabupaten Sumbawa Barat Menurut Kecamatan, 2022
Percentage Population of Horses in Sumbawa Barat Regency by Subdistrict, 2022



Sumber/Source : Dinas Peternakan Kabupaten Sumbawa Barat
Livestock Office of Sumbawa Barat Regency

**5.1 HORTIKULTURA
HORTICULTURE**

Tabel 5.1.1 Luas Panen Tanaman Sayuran Menurut Kecamatan dan Jenis Tanaman di Kabupaten Sumbawa Barat (ha), 2021 dan 2022
Harvested Area of Vegetables by Subdistrict and Kind of Plant in Sumbawa Barat Regency (ha), 2021 and 2022

Kecamatan Subdistrict	Bawang Merah/Shallots		Cabai/Chili	
	2021	2022	2021	2022
(1)	(2)	(3)	(4)	(5)
Sekongkang	-	2	13	1
Jereweh	-	-	6	3
Maluk	10	3	9	5
Taliwang	9	4	5	2
Brang Ene	-	-	1	2
Brang Rea	-	-	4	2
Seteluk	3	3	2	1
Poto Tano	-	-	3	1
Sumbawa Barat	22	12	43	17

Lanjutan Tabel/*Continued Table* 5.1.1

Kecamatan Subdistrict	Kentang/Potato		Kubis/Cabbage	
	2021	2022	2021	2022
(1)	(6)	(7)	(8)	(9)
Sekongkang	-	-	-	-
Jereweh	-	-	1	-
Maluk	-	-	-	-
Taliwang	-	-	-	-
Brang Ene	-	-	-	-
Brang Rea	-	-	-	-
Seteluk	-	-	-	-
Poto Tano	-	-	-	-
Sumbawa Barat	-	-	1	-

Lanjutan Tabel/Continued Table 5.1.1

Kecamatan Subdistrict	Petsai/Chinese Cabbage		Tomat/Tomato		Bawang Putih/Garlic	
	2021	2022	2021	2022	2021	2022
(1)	(10)	(11)	(12)	(13)	(14)	(15)
Sekongkang	4	0	5	3	-	-
Jereweh	1	1	3	2	-	-
Maluk	1	0	9	5	-	-
Taliwang	2	1	4	2	-	-
Brang Ene	-	-	1	1	-	-
Brang Rea	-	-	1	0	-	-
Seteluk	-	-	1	0	-	-
Poto Tano	-	-	1	0	-	-
Sumbawa Barat	8	2	25	13	-	-

Sumber/Source: BPS, Statistik Pertanian Hortikultura SPH-SBS/BPS-Statistics Indonesia, Agricultural Statistic for Horticulture SPH-SBS

Tabel
Table 5.1.2**Produksi Tanaman Sayuran Menurut Kecamatan dan Jenis Tanaman di Kabupaten Sumbawa Barat (kuintal), 2021 dan 2022**
Production of Vegetables by Subdistrict and Kind of Plant in Sumbawa Barat Regency (quintal), 2021 dan 2022

Kecamatan Subdistrict	Bawang Merah/Shallot		Cabai/Chili	
	2021	2022	2021	2022
(1)	(2)	(3)	(4)	(5)
Sekongkang	-	15	1.259	28
Jereweh	-	-	887	98
Maluk	576	340	1.266	439
Taliwang	139	652	675	202
Brang Ene	-	-	595	280
Brang Rea	-	-	910	64
Seteluk	254	156	295	32
Poto Tano	-	-	2.049	163
Sumbawa Barat	969	1 163	7.936	1 306

Lanjutan Tabel/Continued Table 5.1.2

Kecamatan Subdistrict	Kentang/Potato		Kubis/Cabbage	
	2021	2022	2021	2022
(1)	(6)	(7)	(8)	(9)
Sekongkang	-	-	-	-
Jereweh	-	-	14	3
Maluk	-	-	-	-
Taliwang	-	-	-	-
Brang Ene	-	-	-	-
Brang Rea	-	-	-	-
Seteluk	-	-	-	-
Poto Tano	-	-	-	-
Sumbawa Barat	-	-	14	3

Lanjutan Tabel/Continued Table 5.1.2

Kecamatan Subdistrict	Petsai Chinese Cabbage		Tomat/Tomato		Bawang Putih/Garlic	
	2021	2022	2021	2022	2021	2022
(1)	(10)	(11)	(12)	(13)	(14)	(15)
Sekongkang	185	1	978	177	-	-
Jereweh	30	2	233	92	-	-
Maluk	26	0	1.059	259	-	-
Taliwang	27	10	325	186	-	-
Brang Ene	2	-	882	254	-	-
Brang Rea	2	-	101	2	-	-
Seteluk	-	-	207	33	-	-
Poto Tano	-	-	124	11	-	-
Sumbawa Barat	272	13	3.910	1 015	-	-

Sumber/Source: BPS, Statistik Pertanian Hortikultura SPH-SBS/BPS-Statistics Indonesia, Agricultural Statistic for Horticulture SPH-SBS

Tabel
Table 5.1.3

Luas Panen Tanaman Sayuran dan Buah-buahan Semusim Menurut Jenis Tanaman di Kabupaten Sumbawa Barat (ha), 2020–2022
Harvested Area of Seasonal Vegetables and Fruits by Kind of Plant in Sumbawa Barat Regency (ha), 2020–2022

Jenis Tanaman Kind of Plants	2020	2021	2022
(1)	(2)	(3)	(4)
Bawang Daun/ <i>Scallion</i>	-	-	-
Bawang Merah/ <i>Shallots</i>	27	21	12
Bawang Putih/ <i>Garlic</i>	-	-	-
Bayam/ <i>Spinach</i>	2	8	3
Blewah/ <i>Blewah</i>	-	-	-
Buncis/ <i>string bean</i>	-	1	-
Cabai Besar/ <i>Chili/Big chili</i>	10	18	10
Cabai Rawit/ <i>Chili/Cayenne Pepper</i>	29	24	17
Jamur/ <i>Mushrooms (m²)</i>	1	2	-
Kacang Merah/ <i>Red Beans</i>	-	-	-
Kacang Panjang/ <i>Long Beans</i>	23	21	15
Kangkung/ <i>Water Spinach</i>	4	12	2
Kembang Kol/ <i>Cauliflower</i>	1	-	1
Kentang/ <i>Potato</i>	-	-	-
Ketimun/ <i>Cucumber</i>	7	10	6
Kubis/ <i>Cabbage</i>	1	1	-
Labu Siam/ <i>Chayote</i>	1	4	-
Lobak/ <i>Radish</i>	-	-	-
Melon/ <i>Melon</i>	3	1	2
Paprika/ <i>Bell Pepper</i>	-	-	-
Petsai/Sawi/ <i>Chinese Cabbage/mustard green</i>	6	8	2
Semangka/ <i>Water Melon</i>	15	19	16
Stroberi/ <i>Strawberry</i>	-	1	-
Terung/ <i>Eggplant</i>	22	18	10
Tomat/ <i>Tomato</i>	25	26	13
Wortel/ <i>Carrot</i>	-	-	-

Sumber/Source: BPS, Statistik Pertanian Hortikultura SPH-SBS/BPS-Statistics Indonesia, Agricultural Statistic for Horticulture SPH-SBS

Tabel
Table 5.1.4**Produksi Tanaman Sayuran dan Buah-buahan Semusim Menurut Jenis Tanaman di Kabupaten Sumbawa Barat (kuintal), 2020–2022**
Production of Seasonal Vegetables and Fruits by Kind of Plant in Sumbawa Barat Regency (quintal), 2020–2022

Jenis Tanaman Kind of Plants	2020	2021	2022
(1)	(2)	(3)	(4)
Bawang Daun/ <i>Scallion</i>	2	-	-
Bawang Merah/ <i>Shallots</i>	1.429	969	1.163
Bawang Putih/ <i>Garlic</i>	-	-	-
Bayam/ <i>Spinach</i>	201	507	-
Blewah/ <i>Blewah</i>	66	-	276
Buncis/ <i>string bean</i>	19	44	-
Cabai Besar/ <i>Chili/Big chili</i>	1.723	2.024	426
Cabai Rawit/ <i>Chili/Cayenne Pepper</i>	7.097	5.912	1.306
Jamur/ <i>Mushrooms (Kg)</i>	30	3	78
Kacang Merah/ <i>Red Beans</i>	-	-	-
Kacang Panjang/ <i>Long Beans</i>	3.517	2.368	1.583
Kangkung/ <i>Water Spinach</i>	570	1.251	224
Kembang Kol/ <i>Cauliflower</i>	36	26	12
Kentang/ <i>Potato</i>	-	-	-
Ketimun/ <i>Cucumber</i>	918	951	619
Kubis/ <i>Cabbage</i>	87	14	3
Labu Siam/ <i>Chayote</i>	106	1.064	157
Lobak/ <i>Radish</i>	-	-	-
Melon/ <i>Melon</i>	257	149	416
Paprika/ <i>Bell Pepper</i>	-	-	-
Petsai/Sawi/ <i>Chinese Cabbage/mustard green</i>	297	272	13
Semangka/ <i>Water Melon</i>	2.261	2.172	2.323
Stroberi/ <i>Strawberry</i>	31	17	1
Terung/ <i>Eggplant</i>	5.017	3.450	1.465
Tomat/ <i>Tomato</i>	3.572	3.910	1.015
Wortel/ <i>Carrot</i>	-	-	-

Sumber/Source: BPS, Statistik Pertanian Hortikultura SPH-SBS/BPS-Statistics Indonesia, Agricultural Statistic for Horticulture SPH-SBS

Tabel
Table 5.1.5

Luas Panen Tanaman Biofarmaka Menurut Kecamatan dan Jenis Tanaman di Kabupaten Sumbawa Barat (m²), 2021 dan 2022
Harvested Area of Medicinal Plants by Subdistrict and Kind of Plant in Sumbawa Barat Regency (m²), 2021 and 2022

Kecamatan Subdistrict	Jahe/Ginger		Laos/Lengkuas/Galanga	
	2021	2022	2021	2022
(1)	(2)	(3)	(4)	(5)
Sekongkang	850	800	200	200
Jereweh	-	-	107	49
Maluk	300	131	400	220
Taliwang	200	550	182	450
Brang Ene	130	125	100	75
Brang Rea	400	75	400	204
Seteluk	100	100	300	400
Poto Tano	-	-	333	47
Sumbawa Barat	1.980	1781	2.022	1645

Lanjutan Tabel/*Continued Table 5.1.5*

Kecamatan Subdistrict	Kencur/ <i>East Indian Galangal</i>		Kunyit/ <i>Turmeric</i>	
	2021	2022	2021	2022
(1)	(6)	(7)	(8)	(9)
Sekongkang	602	-	100	100
Jereweh	-	-	247	155
Maluk	200	121	750	370
Taliwang	50	220	250	720
Brang Ene	140	62	400	340
Brang Rea	300	100	102	22
Seteluk	120	100	400	600
Poto Tano	-	-	70	62
Sumbawa Barat	1.412	603	2.319	2369

Sumber/*Source*: BPS, Statistik Pertanian Hortikultura SPH-TBF/*BPS-Statistics Indonesia, Agricultural Statistic for Horticulture SPH-TBF*

Tabel 5.1.6 **Produksi Tanaman Biofarmaka Menurut Kecamatan dan Jenis Tanaman di Kabupaten Sumbawa Barat (kg), 2021 dan 2022**
Production of Medicinal Plants by Subdistrict and Kind of Plant in Sumbawa Barat Regency (kg), 2021 and 2022

Kecamatan Subdistrict	Jahe/Ginger		Laos/Lengkuas/Galanga	
	2021	2022	2021	2022
(1)	(2)	(3)	(4)	(5)
Sekongkang	785	8000	3.200	1485
Jereweh	-	-	969	514
Maluk	1.600	161	3.200	905
Taliwang	1.850	10300	1.698	8100
Brang Ene	2.150	2450	1.350	1230
Brang Rea	3.550	740	4.720	1816
Seteluk	105	115	2.370	400
Poto Tano	-	-	1.957	240
Sumbawa Barat	10.040	21766	19.464	14690

Lanjutan Tabel/*Continued Table* 5.1.6

Kecamatan Subdistrict	Kencur/ <i>East Indian Galangal</i>		Kunyit/ <i>Turmeric</i>	
	2021	2022	2021	2022
(1)	(6)	(7)	(8)	(9)
Sekongkang	620	-	700	1040
Jereweh	-	-	1.756	860
Maluk	1.500	835	3.800	1850
Taliwang	200	3730	1.770	9960
Brang Ene	1.250	420	5.200	6120
Brang Rea	3.479	838	1.168	228
Seteluk	955	275	3.800	1000
Poto Tano	-	-	494	966
Sumbawa Barat	8.004	6098	18.688	22024

Sumber/*Source*: BPS, Statistik Pertanian Hortikultura SPH-TBF/BPS-*Statistics Indonesia, Agricultural Statistic for Horticulture SPH-TBF*

Tabel 5.1.7 **Luas Panen Tanaman Biofarmaka Menurut Jenis Tanaman di Kabupaten Sumbawa Barat (m²), 2020–2022**
Table 5.1.7 **Harvested Area of Medicinal Plants by Kind of Plant in Sumbawa Barat Regency (m²), 2020–2022**

Jenis Tanaman Kind of Plants	2020	2021	2022
(1)	(2)	(3)	(4)
Dlingo/Dringo/ Sweet Root/Calamus	650	-	-
Jahe/ Ginger	1 145	1 980	1 781
Kapulaga/ Java Cardamon	200	200	15
Keji Beling/Kecibeling/ <i>Strobilanthes crispera</i>	-	-	...
Kencur/ East Indian Galangal	435	1 412	603
Kunyit/ Turmeric	1 862	2 319	2 369
Laos/Lengkuas/ Galanga	2 125	2 022	1 645
Lempuyang/ <i>Zingiber Aromaticum</i>	30	-	-
Lidah Buaya/ <i>Oliviera</i>	460	770	91
Mahkota Dewa/ God's Crown	-	130	52
Mengkudu/Pace/ Indian Mulberry	474	1 284	919
Sambiloto/ King of Bitter	100	50	6
Temuireng/ Black Turmeric	200	600	50
Temukunci/ Chinese Keys	420	460	130
Temulawak/ Java Turmeric	550	820	195

Sumber/Source: BPS, Statistik Pertanian Hortikultura SPH-SBS/BPS-Statistics Indonesia, Agricultural Statistic for Horticulture SPH-SBS

Tabel
Table 5.1.8**Produksi Tanaman Biofarmaka Menurut Jenis Tanaman di Kabupaten Sumbawa Barat (kg), 2020–2022**
Production of Medicinal Plants by Kind of Plant in Sumbawa Barat Regency (kg), 2020–2022

Jenis Tanaman <i>Kind of Plants</i>	2020	2021	2022
(1)	(2)	(3)	(4)
Dlingo/Dringo/ <i>Sweet Root/Calamus</i>	3 360	-	
Jahe/ <i>Ginger</i>	8 110	10 040	21766
Kapulaga/ <i>Java Cardamon</i>	1 200	800	90
Keji Beling/Kecibeling/ <i>Strobilanthes crispa</i>	-	-	...
Kencur/ <i>East Indian Galangal</i>	3 740	8 004	6098
Kunyit/ <i>Turmeric</i>	21 004	18 688	22024
Laos/Lengkuas/ <i>Galanga</i>	14 740	19 464	14690
Lempuyang/ <i>Zingiber Aromaticum</i>	256	-	-
Lidah Buaya/ <i>Oliviera</i>	3 000	3 578	728
Mahkota Dewa/ <i>God's Crown</i>	-	3 240	2240
Mengkudu/Pace/ <i>Indian Mulberry</i>	3 076	7 592	11098
Sambiloto/ <i>King of Bitter</i>	800	600	13
Temuireng/ <i>Black Turmeric</i>	1 200	2 150	320
Temukunci/ <i>Chinese Keys</i>	3 736	3 740	1070
Temulawak/ <i>Java Turmeric</i>	4 320	6 630	1530

Sumber/Source: BPS, Statistik Pertanian Hortikultura SPH-SBS/BPS-Statistics Indonesia, Agricultural Statistic for Horticulture SPH-SBS

Tabel 5.1.9 **Luas Panen Tanaman Hias Menurut Kecamatan dan Jenis Tanaman di Kabupaten Sumbawa Barat (m²), 2021 dan 2022**
Harvested Area of Ornamental Plants by Subdistrict and Kind of Plant in Sumbawa Barat Regency (m²), 2021 and 2022

Kecamatan Subdistrict	Anggrek/ <i>Orchid</i>		Krisan/ <i>Chrysantemum</i>	
	2021	2022	2021	2022
(1)	(2)	(3)	(4)	(5)
Sekongkang	300	-	-	-
Jereweh	170	-	130	-
Maluk	-	75	-	13
Taliwang	50	190	-	-
Brang Ene	200	-	70	200
Brang Rea	200	75	375	25
Seteluk	-	-	-	-
Poto Tano	430	600	-	200
Sumbawa Barat	1 350	940	575	438

Lanjutan Tabel/*Continued Table* 5.1.9

Kecamatan Subdistrict	Mawar/Rose		Sedap Malam/Tuberose	
	2021	2022	2021	2022
(1)	(6)	(7)	(8)	(9)
Sekongkang	50	-	-	-
Jereweh	100	-	70	-
Maluk	111	31	-	-
Taliwang	165	290	110	65
Brang Ene	310	90	-	-
Brang Rea	400	130	200	50
Seteluk	-	-	-	-
Poto Tano	500	600	-	-
Sumbawa Barat	1 636	1141	380	115

Sumber/Source: BPS, Statistik Pertanian Hortikultura SPH-TH/BPS-Statistics Indonesia, *Agricultural Statistik for Horticulture SPH-TH*

Tabel
Table 5.1.10

Produksi Tanaman Hias Menurut Kecamatan dan Jenis Tanaman di Kabupaten Sumbawa Barat (tangkai), 2021 dan 2022
Production of Ornamental Plants by Subdistrict and Kind of Plant in Sumbawa Barat Regency (stalks), 2021 and 2022

Kecamatan Subdistrict	Anggrek/ <i>Orchid</i>		Krisan/ <i>Chrysantemum</i>	
	2021	2022	2021	2022
(1)	(2)	(3)	(4)	(5)
Sekongkang	1,500	-	-	-
Jereweh	1,150	-	650	-
Maluk	-	-	-	65
Taliwang	250	1950	-	-
Brang Ene	3,900	955	350	1000
Brang Rea	3,196	1440	1,875	117
Seteluk	-	-	-	-
Poto Tano	2,150	400	-	200
Sumbawa Barat	12,146	4745	2,875	1382

Lanjutan Tabel/*Continued Table* 5.1.10

Kecamatan <i>Subdistrict</i>	Mawar/Rose		Sedap Malam/ <i>Tuberose</i>	
	2021	2022	2021	2022
(1)	(6)	(7)	(8)	(9)
Sekongkang	750	-	-	-
Jereweh	3,500	-	350	-
Maluk	1,305	220	-	-
Taliwang	2,285	7430	550	1325
Brang Ene	3,250	6300	-	-
Brang Rea	5,000	1715	2,500	740
Seteluk	-	-	-	-
Poto Tano	3,000	1500	-	-
Sumbawa Barat	19,090	17165	3,400	2065

Sumber/*Source*: BPS, Statistik Pertanian Hortikultura SPH-TH/BPS-*Statistics Indonesia, Agricultural Statistik for Horticulture SPH-TH*

Tabel 5.1.11 **Luas Panen Tanaman Hias Menurut Jenis Tanaman di Kabupaten Sumbawa Barat (m²), 2020–2022**
Table 5.1.11 **Harvested Area of Ornamental Plants by Kind of Plant in Sumbawa Barat Regency (m²), 2020–2022**

Jenis Tanaman Kind of Plants	2020	2021	2022
(1)	(2)	(3)	(4)
Anggrek/ <i>Orchid</i>	1,064	1,350	1496
Anthurium Bunga/ <i>Flamingo Lily Flower</i>	420	620	300
Anthurium Daun/ <i>Anthurium</i>	445	-	...
Anyelir/ <i>Carnation</i>	80	-	...
Balanceng/ <i>Dieffenbacia</i>	750	-	...
Dracaena/ <i>Dracaena</i>	450	440	115
Euphorbia/ <i>Euphorbia</i>	540	-	...
Gladiol/ <i>Gladiol</i>	-	-	...
Hanjuang/ <i>Cordyline</i>	820	720	260
Herbras/ <i>Gerbera</i>	680	470	375
Kamboja Jepang/ <i>Adenium</i>	1,520	-	...
Keladi Hias/ <i>Caladium</i>	320	-	...
Krisan/ <i>Chrysantemum</i>	730	575	438
Mawar/ <i>Rose</i>	1,320	1,636	1141
Melati/ <i>Jasmine</i>	945	1,085	803
Monstera/ <i>Monstera</i>	465	-	...
Pakis/ <i>Leather Leaf Fern</i>	301	280	210
Palem/ <i>Palm</i> (pohon/tree)	353	481	138
Pedang-Pedangan/ <i>Sansevieria</i>	715	830	830
Philodendron/ <i>Philodendron</i>	60	60	20
Pisang-Pisangan/ <i>Heliconia</i>	590	782	542
Sedap Malam/ <i>Tuberose</i>	360	380	115
Soka/ <i>Ixora</i>	485	685	804
Sri Rejeki/ <i>Aglaonema</i>	1,198	1,110	996

Sumber/Source: BPS, Statistik Pertanian Hortikultura SPH-SBS/BPS-Statistics Indonesia, Agricultural Statistic for Horticulture SPH-SBS

Tabel
Table 5.1.12**Produksi Tanaman Hias Menurut Jenis Tanaman di
Kabupaten Sumbawa Barat, 2020–2022**
*Production of Ornamental Plants by Kind of Plant in
Sumbawa Barat Regency, 2020–2022*

Jenis Tanaman (Satuan) <i>Kind of Plants (Units)</i>	2020	2021	2022
(1)	(2)	(3)	(4)
Anggrek/ <i>Orchid</i> (tangkai/ <i>stalks</i>)	6.695	12.146	
Anthurium Bunga/ <i>Flamingo Lily Flower</i> (tangkai/ <i>stalks</i>)	2.600	9.100	500
Anthurium Daun/ <i>Anthurium</i> (pohon/ <i>tree</i>)	2.375	-	...
Anyelir/ <i>Carnation</i> (tangkai/ <i>stalks</i>)	600	-	...
Balaceng/ <i>Dieffenbacia</i> (pohon/ <i>tree</i>)	3.900	-	...
Dracaena/ <i>Dracaena</i> (pohon/ <i>tree</i>)	2.750	6.700	1975
Euphorbia/ <i>Euphorbia</i> (pohon/ <i>tree</i>)	2.900	-	...
Gladiol/ <i>Gladiol</i> (tangkai/ <i>stalks</i>)	-	-	...
Hanjung/ <i>Cordyline</i> (pohon/ <i>tree</i>)	4.200	9.670	3940
Herbras/ <i>Gerbera</i> (tangkai/ <i>stalks</i>)	5.000	8.350	2850
Kamboja Jepang/ <i>Adenium</i> (pohon/ <i>tree</i>)	9.675	-	...
Keladi Hias/ <i>Caladium</i> (pohon/ <i>tree</i>)	1.700	-	...
Krisan/ <i>Chrysantemum</i> (tangkai/ <i>stalks</i>)	6.100	2.875	1382
Mawar/ <i>Rose</i> (tangkai/ <i>stalks</i>)	9.875	19.090	17165
Melati/ <i>Jasmine</i> (kg/ <i>kg</i>)	7.915	13.778	12488
Monstera/ <i>Monstera</i> (pohon/ <i>tree</i>)	1.940	-	...
Pakis/ <i>Leather Leaf Fern</i> (pohon/ <i>tree</i>)	11.915	2.550	2150
Palem/ <i>Palm</i> (pohon/ <i>tree</i>)	1.915	2.405	614
Pedang-Pedangan/ <i>Sansevieria</i> (rumpun/ <i>clumps</i>)	4.075	4.150	3554
Philodendron/ <i>Philodendron</i> (pohon/ <i>tree</i>)	400	500	281
Pisang-Pisangan/ <i>Heliconia</i> (tangkai/ <i>stalks</i>)	5.000	9.510	10925
Sedap Malam/ <i>Tuberose</i> (tangkai/ <i>stalks</i>)	2.600	3.400	2065
Soka/ <i>Ixora</i> (pohon/ <i>tree</i>)	3.300	2.185	6060
Sri Rejeki/ <i>Aglaonema</i> (pohon/ <i>tree</i>)	8.840	6.875	5275

Sumber/Source: BPS, Statistik Pertanian Hortikultura SPH-SBS/BPS-Statistics Indonesia, Agricultural Statistic for Horticulture SPH-SBS

Tabel 5.1.13 **Produksi Buah-buahan Menurut Kecamatan dan Jenis Tanaman di Kabupaten Sumbawa Barat (kuintal), 2021 dan 2022**
Table 5.1.13 **Production of Fruits by Subdistrict and Kind of Plant in Sumbawa Barat Regency (quintal), 2021 and 2022**

Kecamatan Subdistrict	Mangga/Mango		Durian/Durian	
	2021	2022	2021	2022
(1)	(2)	(3)	(4)	(5)
Sekongkang	2.290	969	-	-
Jereweh	300	608	-	-
Maluk	408	281	-	-
Taliwang	4.582	10954	20	20
Brang Ene	205	720	22	-
Brang Rea	1.480	186	122	3
Seteluk	435	1600	8	-
Poto Tano	3.138	-	-	-
Sumbawa Barat	12.838	15318	172	24

Lanjutan Tabel/*Continued Table* 5.1.13

Kecamatan Subdistrict	Jeruk/Orange		Pisang/Banana	
	2021	2022	2021	2022
(1)	(6)	(7)	(8)	(9)
Sekongkang	504	147	1.020	257
Jereweh	514	67	998	1114
Maluk	65	65	128	82
Taliwang	27	495	899	1722
Brang Ene	-	765	464	925
Brang Rea	86	37	828	84
Seteluk	88	377	164	340
Poto Tano	2	-	87	321
Sumbawa Barat	1.286	1953	4.588	4845

Lanjutan Tabel/*Continued Table* 5.1.13

Kecamatan Subdistrict	Pepaya/Papaya		Salak/Salacca	
	2021	2022	2021	2022
(1)	(10)	(11)	(12)	(13)
Sekongkang	538	162	-	-
Jereweh	254	157	-	-
Maluk	120	448	-	-
Taliwang	248	733	-	-
Brang Ene	238	2480	-	-
Brang Rea	733	101	-	-
Seteluk	348	291	-	-
Poto Tano	23	4	-	-
Sumbawa Barat	2.504	4376	-	-

Sumber/*Source*: BPS, Statistik Pertanian Hortikultura SPH-BST/*BPS-Statistics Indonesia, Agricultural Statistic for Horticulture SPH-BST*

Tabel
Table 5.1.14**Produksi Buah–Buahan dan Sayuran Tahunan Menurut Jenis Tanaman (ton) di Kabupaten Sumbawa Barat, 2020–2022**
Production of Annual Fruits and Vegetables by Kind of Plant in Sumbawa Barat Regency (ton), 2020–2022

Jenis Tanaman Kind of Plants	2020	2021	2022
(1)	(2)	(3)	(4)
Alpukat/ Avocado	35	208	461
Anggur/ Grape	-	4	31
Apel/ Apple	-	-	-
Belimbing/ Star Fruit	66	46	300
Duku/Langsak/Kokosan/ Duku	-	-	-
Durian/ Durian	217	172	24
Jambu Air/ Water Apple	103	227	381
Jambu Biji/ Guava	273	342	1006
Jengkol/ Jengkol	-	-	-
Jeruk Besar/ Pomelo	2.168	1 091	1504
Jeruk Siam/Kepronk/ Orange/Tangerine	1.526	1 286	449
Mangga/ Mango	7.911	12 838	15318
Manggis/ Mangosteen	-	-	-
Markisa/Konyal/ Passion fruit	-	-	-
Melinjo/ Gnetum/Melinjo	-	-	-
Nangka/Cempedak/ Jackfruit	2.351	2 983	2623
Nenas/ Pineapple	7	3	-
Pepaya/ Papaya	2.235	2 504	4376
Petai/ Twisted Cluster Bean	-	-	-
Pisang/ Banana	3.176	4 588	4845
Rambutan/ Rambutan	300	337	960
Salak/ Snakefruit	-	-	-
Sawo/ Sapodilla/Sawo	2.293	4 390	3534
Sirsak/ Soursoy	46	112	329

Sumber/Source: BPS, Statistik Pertanian Hortikultura SPH-BST/BPS-Statistics Indonesia, Agricultural Statistic for Horticulture SPH-BST

**5.2 PERKEBUNAN
ESTATE CROPS**

Tabel 5.2.1 Luas Areal Tanaman Perkebunan Menurut Kecamatan dan Jenis Tanaman di Kabupaten Sumbawa Barat (ha), 2021 dan 2022
Planted Area of Estate Crops by Subdistrict and Type of Crops in Sumbawa Barat Regency (ha), 2021 dan 2022

Kecamatan Subdistrict	Kelapa Coconut		Kopi Coffee	
	2021	2022	2021	2022
(1)	(2)	(3)	(4)	(5)
Sekongkang	23		-	
Jereweh	220		-	
Maluk	50		-	
Taliwang	657		-	
Brang Ene	107		8	
Brang Rea	71		243	
Seteluk	155		-	
Poto Tano	191		-	
Sumbawa Barat	1.371		251	

Lanjutan Tabel/*Continued Table 5.2.1*

Kecamatan Subdistrict	Kapuk Kapok		Kakao Cocoa	
	2021	2022	2021	2022
(1)	(6)	(7)	(8)	(9)
Sekongkang	-	-	-	-
Jereweh	-	-	-	-
Maluk	16	-	-	-
Taliwang	8	-	4	-
Brang Ene	-	-	-	-
Brang Rea	-	-	6	-
Seteluk	8	-	16	-
Poto Tano	0	-	0	-
Sumbawa Barat	32	-	26	-

Lanjutan Tabel/*Continued Table 5.2.1*

Kecamatan Subdistrict	Asam Asam		Lada Pepper	
	2021	2022	2021	2022
(1)	(10)	(11)	(12)	(13)
Sekongkang	10		-	
Jereweh	12		-	
Maluk	11		-	
Taliwang	15		8	
Brang Ene	13		4	
Brang Rea	29		3	
Seteluk	5		-	
Poto Tano	13		-	
Sumbawa Barat	108		15	

Lanjutan Tabel/*Continued Table 5.2.1*

Kecamatan Subdistrict	Aren Sugar Palm		Jambu Mete Cashew	
	2021	2022	2021	2022
(1)	(14)	(15)	(16)	(17)
Sekongkang	5		430	
Jereweh	5		33	
Maluk	-		65	
Taliwang	11		43	
Brang Ene	34		85	
Brang Rea	37		57	
Seteluk	4		77	
Poto Tano	0		70	
Sumbawa Barat	96		860	

Lanjutan Tabel/Continued Table 5.2.1

Kecamatan Subdistrict	Pinang Betel Nut		Jarak Pagar Jatropha	
	2021	2022	2021	2022
(1)	(18)	(19)	(20)	(21)
Sekongkang	-		22	
Jereweh	5		11	
Maluk	-		8	
Taliwang	3		47	
Brang Ene	4		15	
Brang Rea	11		28	
Seteluk	6		42	
Poto Tano	-		38	
Sumbawa Barat	29		211	

Sumber/Source: Dinas Pertanian Kabupaten Sumbawa Barat/Agricultural Office of Sumbawa Barat Regency

Tabel
Table 5.2.2**Produksi Perkebunan Menurut Kecamatan dan Jenis Tanaman di Kabupaten Sumbawa Barat (ton), 2020 dan 2021**
Production of Estate by Subdistrict and Type of Crops in Sumbawa Barat Regency (ton), 2020 and 2021

Kecamatan Subdistrict	Kelapa Coconut		Kopi Coffee	
	2020	2021	2020	2021
(1)	(2)	(3)	(4)	(5)
Sekongkang	29,90	22,54	-	-
Jereweh	153,27	117,74	-	-
Maluk	62,00	44,53	-	-
Taliwang	561,83	739,13	-	-
Brang Ene	149,80	78,68	4,50	3,06
Brang Rea	96,94	62,88	142,20	159,65
Seteluk	188,32	18,00	-	-
Poto Tano	106,78	220,61	-	-
Sumbawa Barat	1.348,84	1.298,11	146,70	162,71

Lanjutan Tabel/*Continued Table 5.2.2*

Kecamatan <i>Subdistrict</i>	Kapuk <i>Kapok</i>		Kakao <i>Cocoa</i>	
	2020	2021	2020	2021
(1)	(6)	(7)	(8)	(9)
Sekongkang	-	-	-	-
Jereweh	4,74	-	-	-
Maluk	4,51	3,65	-	-
Taliwang	6,77	2,38	0,64	0,28
Brang Ene	8,29	-	-	-
Brang Rea	10,00	-	0,68	0,5
Seteluk	3,14	2,09	2,44	1,15
Poto Tano	3,24	-	10,62	-
Sumbawa Barat	40,69	8,12	14,38	1,93

Lanjutan Tabel/*Continued Table 5.2.2*

Kecamatan Subdistrict	Asam Asam		Lada Pepper	
	2020	2021	2020	2021
(1)	(10)	(11)	(12)	(13)
Sekongkang	8,20	6,98	-	-
Jereweh	9,87	10,49	-	-
Maluk	9,06	7,62	-	-
Taliwang	12,25	11,30	1,58	1,46
Brang Ene	11,47	10,88	0,74	0,76
Brang Rea	23,67	24,49	0,43	0,36
Seteluk	4,07	4,23	-	-
Poto Tano	-	10,21	-	-
Sumbawa Barat	78,59	86,20	2,75	2,58

Lanjutan Tabel/*Continued Table 5.2.2*

Kecamatan Subdistrict	Aren Sugar Palm		Jambu Mete Cashew	
	2020	2021	2020	2021
(1)	(14)	(15)	(16)	(17)
Sekongkang	4.14	2,96	12.72	49,20
Jereweh	4.21	2,98	11.72	6,22
Maluk	-	-	6.78	7,72
Taliwang	9.23	6,44	14.25	8,47
Brang Ene	29.12	20,33	8.77	10,78
Brang Rea	31.42	22,03	17.22	7,10
Seteluk	3.28	2,27	11.41	8,89
Poto Tano	-	-	15.61	6,43
Sumbawa Barat	81.40	57,01	98.48	104,81

Lanjutan Tabel/*Continued Table 5.2.2*

Kecamatan Subdistrict	Pinang Betel Nut		Jarak Pagar Jatropha	
	2020	2021	2020	2021
(1)	(18)	(19)	(20)	(21)
Sekongkang	-	-	4,18	3,83
Jereweh	1,40	1,07	1,32	2,12
Maluk	-	-	1,53	1,51
Taliwang	1,32	0,65	5,97	8,94
Brang Ene	1,31	0,90	2,50	2,69
Brang Rea	3,73	2,60	4,88	4,9
Seteluk	1,73	1,15	6,60	7,85
Poto Tano	-	0	5,41	6,7
Sumbawa Barat	9,49	6,37	32,40	38,54

Sumber/*Source*: Dinas Pertanian Kabupaten Sumbawa Barat/*Agricultural Office of Sumbawa Barat Regency*

5.3 TANAMAN PANGAN
FOOD CROPS

Tabel 5.3.1 **Luas Panen Tanaman Padi dan Palawija Menurut Kecamatan di Kabupaten Sumbawa Barat (ha), 2020 dan 2021**
Harvested Area of Food Crops by Subdistrict in Sumbawa Barat Regency, 2020 and 2021

Kecamatan Subdistrict	Padi Paddy		Jagung Maize	
	2020	2021	2020	2021
(1)	(2)	(3)	(4)	(5)
Sekongkang	387	940,00	1.417,9	2.237,90
Jereweh	858,4	858,40	1.056,0	1040,9
Maluk	44,2	44,20	368,7	327,20
Taliwang	3.354,9	3.354,90	1.710,6	1605,7
Brang Ene	1.554,6	1.554,60	13,6	9,80
Brang Rea	4.710,7	4.710,00	286	244,90
Seteluk	3.309,8	3.309,80	665,9	774,10
Poto Tano	693,3	693,30	5.143	4.924,00
Sumbawa Barat	14.912,9	15.465,20	10.661,7	8.517,90

Lanjutan Tabel/*Continued Table* 5.3.1

Kecamatan Subdistrict	Kedelai Soybean		Ubi Kayu Cassava	
	2020	2021	2020	2021
(1)	(6)	(7)	(8)	(9)
Sekongkang	-	-	2,0	-
Jereweh	-	-	-	-
Maluk	-	-	4,8	3,00
Taliwang	9,6	1,90	8,6	1,90
Brang Ene	-	-	-	-
Brang Rea	33,6	-	-	-
Seteluk	1,9	9,60	-	1,00
Poto Tano	-	-	10,9	-
Sumbawa Barat	45,1	11,50	26,3	5,90

Lanjutan Tabel/*Continued Table 5.3.1*

Kecamatan <i>Subdistrict</i>	Kacang Hijau <i>Mungbean</i>		Kacang Tanah <i>Peanut</i>	
	2020	2021	2020	2021
(1)	(10)	(11)	(12)	(13)
Sekongkang	75,1	65,90	-	3,40
Jereweh	263	58,70	-	3,20
Maluk	52,7	23,90	5.8	-
Taliwang	398,3	27,80	32.7	17,28
Brang Ene	88,9	76,80	39.2	60,55
Brang Rea	-	3,80	-	-
Seteluk	169	86,40	-	-
Poto Tano	390,1	-	69.8	3,10
Sumbawa Barat	1.437,1	343,30	147.5	87,53

Sumber/*Source*: Dinas Pertanian Kabupaten Sumbawa Barat/*Agricultural Office of Sumbawa Barat Regency*

Tabel
Table 5.3.2**Produksi Tanaman Padi dan Palawija Menurut Kecamatan di Kabupaten Sumbawa Barat (ton), 2020 dan 2021**
Production of Food Crops by Subdistrict in Sumbawa Barat Regency (ton), 2020 and 2021

Kecamatan Subdistrict	Padi Paddy		Jagung Maize	
	2020	2021	2020	2021
(1)	(2)	(3)	(4)	(5)
Sekongkang	2.003	5.036	9.642	14.099
Jereweh	4.605	7.696	7.181	6.557
Maluk	232	791	2.507	2.029
Taliwang	18.614	23.963	11.633	10.276
Brang Ene	8.788	9.255	93	60
Brang Rea	26.983	26.680	1.945	1.544
Seteluk	17.979	25.556	4.527	4.877
Poto Tano	3.649	3.581	34.972	31
Sumbawa Barat	82.853	102.558	72.500	39.473

Lanjutan Tabel/Continued Table 5.3.2

Kecamatan Subdistrict	Kedelai Soybean		Ubi Kayu Cassava	
	2020	2021	2020	2021
(1)	(6)	(7)	(8)	(9)
Sekongkang	-	-	14,7	-
Jereweh	-	-	-	-
Maluk	-	-	35,8	25
Taliwang	13,8	3	64,7	16
Brang Ene	-	-	-	-
Brang Rea	51,3	-	-	-
Seteluk	2,6	14	-	8
Poto Tano	-	-	79,5	-
Sumbawa Barat	67,7	17	194,6	49

Lanjutan Tabel/*Continued Table 5.3.2*

Kecamatan Subdistrict	Kacang Hijau Mungbean		Kacang Tanah Peanut	
	2020	2021	2020	2021
(1)	(10)	(11)	(12)	(13)
Sekongkang	75,1	66	-	5
Jereweh	263,0	65	-	6
Maluk	52,7	24	10,2	29
Taliwang	398,3	31	59,9	30
Brang Ene	88,9	92	65,9	104
Brang Rea	-	4	-	-
Seteluk	169,0	86	-	-
Poto Tano	390,1	-	87,0	74
Sumbawa Barat	1.437,1	368	223,1	248

Sumber/*Source*: Dinas Pertanian Kabupaten Sumbawa Barat/*Agricultural Office of Sumbawa Barat Regency*

**5.4 PETERNAKAN
LIVESTOCK**

Tabel 5.4.1 Jumlah Ternak di Kabupaten Sumbawa Barat Menurut Kecamatan dan Jenis Ternak , 2022
Population of Livestock in Sumbawa Barat Regency by Subdistrict and Kinds of Livestock, 2022

Kecamatan Subdistrict	Sapi Cows	Kerbau Buffaloes	Kambing Goats	Domba Sheep	Kuda Horses
(1)	(2)	(3)	(4)	(5)	(6)
Sekongkang	17,956	2,308	5,965	163	966
Jereweh	15,906	3,508	1,106	-	979
Maluk	13,700	3,406	1,394	186	1,271
Taliwang	6,900	2,798	425	-	2,461
Brang Ene	6,249	1,509	374	-	571
Brang Rea	12,235	2,374	1,807	181	610
Seteluk	4,001	113	1,289	-	144
Poto Tano	6,546	901	6,193	40	209
Sumbawa Barat	83,493	16,917	18,553	570	7,211
2021	75.900	15.647	12.294	433	6.467
2020	80.933	16.632	17.858	484	8.542
2019	75.872	16.204	16.635	428	8.318
2018	68.218	15.375	17.207	430	8.141

Sumber/Source: Dinas Peternakan Kabupaten Sumbawa Barat/Livestock Office of Sumbawa Barat Regency

Tabel
Table 5.4.2**Jumlah Ternak Yang Dipotong di Kabupaten Sumbawa Barat Dirinci Per Bulan, 2021**
Population Piece of Livestock in Sumbawa Barat Regency by Monthly, 2021

Bulan <i>Month</i>	Sapi <i>Cows</i>	Kerbau <i>Bulffaloes</i>	Kuda <i>Horses</i>	Kambing <i>Goats</i>
(1)	(2)	(3)	(4)	(5)
Januari/ <i>January</i>	200	55	15	18
Februari/ <i>February</i>	166	42	13	20
Maret/ <i>March</i>	141	46	14	24
April/ <i>April</i>	209	62	14	23
Mei/ <i>May</i>	206	70	15	39
Juni/ <i>June</i>	166	53	16	12
Juli/ <i>July</i>	168	52	17	6
Agustus/ <i>August</i>	170	40	16	5
September/ <i>September</i>	151	32	14	5
Oktober/ <i>October</i>	173	47	15	8
November/ <i>November</i>	156	50	15	6
Desember/ <i>December</i>	143	37	16	4
Jumlah/Total	2.049	586	180 4	170
2020	3.461	917	290	587
2019	2.908	855	361	...
2018	3.260	1.087
2017	3.219	1.073

Sumber/Source: Dinas Peternakan Kabupaten Sumbawa Barat/Livestock Office of Sumbawa Barat Regency

Tabel 5.4.3 Jumlah Unggas di Kabupaten Sumbawa Barat Menurut Kecamatan dan Jenis Unggas, 2022
Population of Birds in Sumbawa Barat Regency by Subdistrict and Kinds of Birds, 2022

Kecamatan Subdistrict	Ayam Buras Local Chicken	Ayam Ras Pedigree Chicken	Itik Ducks	Entok/ Angsa/ Kalkun	Merpati Dove
(1)	(2)	(3)	(4)	(5)	(6)
Sekongkang	15,656	4,000	124	-	242
Jereweh	7,959	4,000	970	-	21
Maluk	11,486	50,100	1,605	-	-
Taliwang	17,081	8,500	549	-	-
Brang Ene	6,343	18,000	190	-	-
Brang Rea	19,652	3,000	1,741	-	230
Seteluk	10,334	5,000	995	-	229
Poto Tano	18,570	5,500	869	-	-
Sumbawa Barat	107,081	98,100	7,043	-	722
2021	101.049	122.670	6.543	1.311	651
2020	104.416	81.300	8.713	2.849	760
2019	93.820	30.371	9.083	2.742	663
2018	103.537	15.740	8.930	3.774	555

Sumber/Source: Dinas Peternakan Kabupaten Sumbawa Barat/Livestock Office of Sumbawa Barat Regency

Tabel
Table 5.4.4**Produksi Telur Unggas di Kabupaten Sumbawa Barat
Menurut Kecamatan dan Jenis Unggas, 2021**
*Eggs of Birds Production in Sumbawa Barat Regency by
District and Kinds of Birds, 2021*

Kecamatan Subdistrict	Ayam Buras Local Chicken	Ayam Ras Pedigree Chicken	Itik Ducks	Puyuh Quail	Jumlah Total
(1)	(2)	(3)	(4)	(5)	(6)
Sekongkang	6.490	1.491.000	308	-	1.497.798
Jereweh	7.413	900.000	1.006	-	908.419
Maluk	3.273	1.242.000	298	-	1.245.571
Taliwang	3.622	2.303.280	484	-	2.307.386
Brang Ene	2.216	738.000	65	-	740.281
Brang Rea	5.060	795.600	260	-	800.920
Seteluk	2.862	2.239.200	607	-	2.242.669
Poto Tano	5.560	794.160	118	-	799.838
Sumbawa Barat	36.496	10.503.240	3.146	-	10.542.882
2020	55.477	36.950	6.475	137	99.039
2019	47.387	22.023	9.519	105	79.034
2018	56.796	14.309	8.821	28	79.953
2017	56.765	5.896	7.633	17	70.311

Sumber/Source: Dinas Peternakan Kabupaten Sumbawa Barat/Livestock Office of Sumbawa Barat Regency

**5.5 PERIKANAN
FISHERY**

Tabel 5.5.1 Jumlah Kapal Penangkap Ikan di Kabupaten Sumbawa Barat Menurut Tempat Berlabuh dan Jenis Kapal, 2019
Number of Fishing Boat in Sumbawa Barat Regency by Landing Place and Kinds of Boat, 2019

Tempat Berlabuh <i>Landing Place</i>	Jukung dan Perahu Sampan <i>Boat</i>	Perahu Motor Tempel <i>Outboard Motorboat</i>	Kapal Motor <i>Inboard Motorboat</i>	Jumlah <i>Total</i>
(1)	(2)	(3)	(4)	(5)
Sekongkang	6	34	2	42
Jereweh	12	73	-	85
Maluk	10	42	-	52
Taliwang	73	512	2	587
Brang Ene	-	-	-	-
Brang Rea	-	-	-	-
Seteluk	-	-	-	-
Poto Tano	40	389	7	436
Sumbawa Barat	141	1.050	11	1.202
2018	134	1.019	5	1.158
2017	187	772	5	964
2016	85	719	14	878
2015	88	766	14	868

Sumber/Source: Dinas Perikanan Kabupaten Sumbawa Barat/Fisheries Office of Sumbawa Barat Regency

Tabel
Table 5.5.2**Jumlah Alat Penangkap Ikan di Kabupaten Sumbawa Barat Menurut Jenis Alat dan Tempat Berlabuh, 2019**
Number of Fishing Tools in Sumbawa Barat Regency by Type and Landing Place, 2019

Alat Penangkap Fishing Tools	Sekong- kang	Jereweh	Maluk	Taliwang	Poto Tano	Jumlah Total
(1)	(2)	(3)	(4)	(5)	(6)	(7)
Payang	-	-	-	7	12	19
Purse Saine	-	-	-	-	-	-
Jaring Ingsang Hanyut	-	42	20	176	130	368
Jaring Ingsang Tetap	14	18	20	188	172	412
Jaring Tiga Lapis	-	20	-	60	70	150
Jaring Klitik	8	16	19	167	126	336
Bagan Tancap	-	-	-	-	-	-
Bagan Sampan	-	-	-	-	-	-
Pancing Rawai	10	20	20	150	142	342
Pancing Cumi	-	-	-	20	80	100
Pancing Tonda	8	15	8	140	126	297
Pancing Ulur	20	30	25	180	130	385
Pukat Pantai	-	-	-	-	-	-
Bubu	10	12	15	212	120	369
Garpu, Tombak dll	-	10	-	20	15	45
Jumlah/Total	70	183	127	1.320	1.123	2.823
2018	96	176	143	1.144	1.212	2.771
2017	56	83	100	1.045	1.040	2.324
2016	51	79	98	968	1.091	2.287
2015	56	79	100	953	1.078	2.266

Sumber/Source: Dinas Perikanan Kabupaten Sumbawa Barat/Fisheries Office of Sumbawa Barat Regency

Tabel
Table 5.5.3

Produksi Ikan Laut di Kabupaten Sumbawa Barat Menurut Jenis Ikan dan Tempat Berlabuh (ton), 2019
Sea Fishery Production in Sumbawa Barat Regency by Kinds of Fish and Landin Place (ton), 2019

Jenis Ikan <i>Type of Fishery</i>	Sekong- kang	Jereweh	Maluk	Taliwang	Poto Tano	Jumlah <i>Total</i>
(1)	(2)	(3)	(4)	(5)	(6)	(7)
1. Ekor Kuning	9,51	14,27	11,89	47,58	35,70	118,95
2. Selar	11,57	17,35	14,46	57,86	43,41	144,65
3. Kuwe	8,57	12,86	10,72	42,88	32,17	107,20
4. Layang	17,66	26,49	22,08	88,32	66,27	220,82
5. Tetengkek	3,21	4,81	4,01	16,05	12,05	40,13
6. Bentong	7,75	11,63	9,69	38,78	29,10	96,95
7. Golok-Golok	4,02	6,03	5,03	20,12	15,10	50,30
8. Siro	5,24	7,86	6,55	26,22	19,69	65,56
9. Japuh	5,49	8,24	6,86	27,47	20,62	68,68
10. Tembang	21,85	32,77	27,31	109,25	81,95	273,13
11. Lemuru	13,59	20,43	16,99	67,99	50,99	169,99
12. Lemadang	3,54	5,32	4,43	17,72	13,29	44,30
13. Teri	13,10	19,65	16,37	65,50	49,15	163,77
14. Ikan Layaran	4,98	7,48	6,23	24,93	18,72	62,34
15. Peperek	2,81	4,21	3,51	14,05	10,56	35,14

Lanjutan Tabel/Continued Table 5.5.3

Jenis Ikan Type of Fishery	Sekong- kang	Jereweh	Maluk	Taliwang	Poto Tano	Jumlah Total
(1)	(2)	(3)	(4)	(5)	(6)	(7)
16. Lencam	5,69	8,54	7,15	28,49	21,36	71,23
17. Kakap Merah/ Bambangan	12,32	18,48	15,34	61,60	46,28	154,02
18. Belanak	3,39	5,11	4,24	16,96	12,72	42,42
19. Biji Nangka Karang	4,46	6,69	5,57	22,32	16,72	55,76
20. Kuniran	4,09	6,14	5,11	20,47	15,37	51,18
21. Kurisi	6,42	9,64	8,03	32,14	24,13	80,36
22. Gulamah/ Tiga Wajah	4,70	7,06	5,88	23,56	17,65	58,85
23. Tongkol	16,40	24,61	20,51	82,06	61,57	205,15
24. Cakalang	11,25	16,88	14,06	56,27	42,23	140,69
25. Kembung	28,96	43,44	36,20	144,81	108,63	362,04
26. Banyar	4,09	6,14	5,11	20,46	15,37	51,17
27. Tenggiri	9,25	13,88	11,56	46,26	34,72	115,67
28. Madidihang	6,57	9,85	8,21	32,86	24,67	82,16
29. Tuna Mata Besar	4,45	6,68	5,57	22,29	16,74	55,73
30. Kerapu Karang	3,43	5,15	4,29	17,19	12,88	42,94

Lanjutan Tabel/Continued Table 5.5.3

Jenis Ikan <i>Type of Fishery</i>	Sekong- kang	Jereweh	Maluk	Taliwang	Poto Tano	Jumlah <i>Total</i>
(1)	(2)	(3)	(4)	(5)	(6)	(7)
31. Ikan Baronang	5,05	7,58	6,32	25,32	18,96	63,23
32. Alu-alu/ Manggila/ Pacul	1,59	2,39	2,01	7,97	5,98	19,94
33. Kerong-kerong	2,83	4,25	3,54	14,23	10,64	35,49
34. Layur	1,59	2,38	2,01	7,95	5,96	19,89
35. Cucut	0,24	0,36	0,30	1,22	0,90	3,02
36. Pari	0,73	1,10	0,92	3,72	2,76	9,23
38. Kepiting	2,11	3,16	2,64	10,56	7,94	26,41
39. Rajungan	2,26	3,39	2,83	11,32	8,52	28,32
40. Cumi-cumi	6,65	9,97	8,31	33,27	24,93	83,13
41. Gurita	19,01	28,50	23,77	95,11	71,31	237,70
42. Sotong	4,51	6,77	5,64	22,61	16,94	56,47
Jumlah/Total	304,93	457,54	381,25	1.525,74	1.144,65	3.814,11
2018	279,62	411,05	348,68	1.328,48	1.095,84	3.463,67
2017	298,75	448,23	373,68	1.494,86	1.122,12	3.737,64
2016	287,39	434,66	366,37	1.449,37	1.095,69	3.633,48
2015	247,88	283,35	389,52	1.204,37	1.416,96	3.542,08

Sumber/Source: Dinas Perikanan Kabupaten Sumbawa Barat/Fisheries Office of Sumbawa Barat Regency

Tabel
Table 5.5.4**Jumlah Nelayan Desa/Kelurahan Pantai di Kabupaten Sumbawa Barat, 2019**
Number of Sea Village's Fisher at Sumbawa Barat Regency, 2019

Kecamatan Subdistrict	Desa/Kelurahan Villages	Jumlah Nelayan Fisher
(1)	(2)	(3)
Sekongkang	Ai Kangkung	39
	Tongo	23
	Sekongkang Atas	6
	Sekongkang Bawah	6
	Talonang	20
Jereweh	Beru	44
	Goa	20
	Dasan Anyar	20
Maluk	Benete	46
	Maluk	20
	Pasir Putih	57
Taliwang	Labuhan Lalar	495
	Labuhan Kertasari	75
	Telaga Bertong	51
	Batu Putih	82
	Banjar	40
	Sampir	127
	Seloto	52
	Tamekan	15
Brang Ene	-	-
Brang Rea	-	-
Seteluk	Rempe	27
	Loka	29
	Meraran	110
	Seran	18
	Lamusung	34
	Ai' Suning	17
	Poto Tano	330
	Senayan	48
Poto Tano	Kiantar	62
	Tua Nanga	56
	Tambak sari	30
	Kokarlilian	20
	Sumbawa Barat	2.019
	2018	2.019
2017	1.603	
2016	1.591	
2015	1.590	

Catatan/Notes: Tahun 2018 dan 2019 termasuk nelayan bukan pantai/2018 and 2019 include non-coastal fishermen

Sumber/Source: Dinas Perikanan Kabupaten Sumbawa Barat/Fisheries Office of Sumbawa Barat Regency

Tabel
Table 5.5.5

Potensi Areal, Pemanfaatan dan Produksi Budidaya Laut di Kabupaten Sumbawa Barat, 2018
Potention of Area, Utilize and Production of Marine Culture in Sumbawa Barat regency, 2018

Jenis Budidaya Cultivation type	Potensi Potentions (Ha)	Pemanfaatan Utilize (Ha)	Produksi Production (Ton)
(1)	(2)	(3)	(4)
1. Mutiara/Pearloyster	1.425	42,0	0,75
2. Kerapu/Finfish	-	-	-
3. Lobster/Spiny Lobster	-	-	-
4. Rumput Laut/Sea Weed	1.550	930,00	82.856,00
5. Teripang	-	-	-
6. Kerang-kerangan/Shellfish	-	-	-
Jumlah/Total	2.975	972,00	82.856,75
2017	3.225	393,37	65.002,75
2016	3.225	393,37	75.310,75
2015	1.550	296,00	40.960,00
2014	2.132	465.80	61.432.00

Sumber/Source: Dinas Perikanan Kabupaten Sumbawa Barat/Fisheries Office of Sumbawa Barat Regency

Tabel
Table 5.5.6**Potensi Areal Perikanan di Kabupaten Sumbawa Barat Menurut Kecamatan dan Sub Sektor (ha), 2018**
Potention of Fishery Area in Sumbawa Barat Regency by Subdistricts and Sub Sectors, (ha), 2018

Kecamatan Subdistrict	Budidaya Laut Marine Cultivation	Perairan Umum Public Waters	Tambak Fishpond	Sawah Rice fields	Kolam Pool
(1)	(2)	(3)	(4)	(5)	(6)
Sekongkang	40	-	10	-	50
Jereweh	210	10	563	-	120
Maluk	100	-	-	-	44
Taliwang	1.420	468	318	250	1.158
Brang Ene	-	15	-	750	200
Brang Rea	-	20	-	1.500	232
Seteluk	-	342	-	-	230
Poto Tano	886	-	1.095	-	39
Sumbawa Barat	2.656	855	1.986	2.500	2.073
2017	2.656	855	1.986	2.500	2.073
2016	2.656	855	1.986	3.318	1.953
2015	1.550	541	1.976	...	2.073

Sumber/Source: Dinas Perikanan Kabupaten Sumbawa Barat/Fisheries Office of Sumbawa Barat Regency

Tabel
Table 5.5.7

**Potensi Produksi Perikanan di Kabupaten Sumbawa Barat
Dirinci Menurut Kecamatan dan Sub Sektor (ton), 2019**
*Potention of Fishery Production in Sumbawa Barat Regency
by Subdistricts and Sub Sectors (ton), 2019*

Kecamatan <i>Subdistrict</i>	Perikanan Laut <i>Marine</i>	Rumput Laut <i>Sea Weed</i>	Tambak <i>Fishpond</i>	Ikan Air Tawar <i>Inland</i>
(1)	(2)	(3)	(4)	(5)
Sekongkang	-	-	-	9,2
Jereweh	-	-	30,1	34,2
Maluk	-	-	-	38,6
Taliwang	0,7	71.313,5	25,5	138,4
Brang Ene	-	-	-	157,7
Brang Rea	-	-	-	224,1
Seteluk	-	-	-	123,8
Poto Tano	1,8	21.141,5	424,0	9,0
Sumbawa Barat	2,5	92.455,0	479,6	735,0
2018	3.738,1	82.856,0	503,2	651,2
2017	3.439,3	65.000,0	426,4	630,4
2016	365,0	75.308,0	901,0	84,0
2015	,,,	40.963,0	845,4	43,2

Sumber/Source: Dinas Perikanan Kabupaten Sumbawa Barat/Fisheries Office of Sumbawa Barat Regency

Tabel
Table 5.5.8**Produksi dan Nilai Produksi Perikanan Tangkap di
Perairan Umum Menurut Kecamatan dan Lokasi, 2019**
*Production and Production Value of Inland Open Water
Capture Fisheries by Subdistrict and Location, 2019*

Kecamatan Subdistrict	Rawa Swamp		Lainnya (Waduk, Sungai, Danau, Genangan Air) Others (Reservoir, River, Lake, Puddle)	
	Volume Volume (ton)	Nilai Value (000 Rp)	Volume Volume (ton)	Nilai Value (000 Rp)
(1)	(2)	(3)	(4)	(5)
Sekongkang	-	-	-	-
Jereweh	-	-	-	-
Maluk	-	-	-	-
Taliwang	282,87	5.338.954	-	-
Brang Ene	-	-	-	-
Brang Rea	-	-	-	-
Seteluk	424,30	8.008.431	-	-
Poto Tano	-	-	-	-
Sumbawa Barat	707,17	13.347.385	-	-

Sumber/Source: Dinas Perikanan Kabupaten Sumbawa Barat/Fisheries Office of Sumbawa Barat Regency

Tabel
Table 5.5.9

Produksi dan Nilai Produksi Perikanan Budidaya Menurut Kecamatan dan jenis Budidaya, 2019
Production and Production Value of Aquaculture by Subdistrict and Type of Culture, 2019

Kecamatan Subdistrict	Jaring Apung Laut Marine Floating Net		Jaring Apung Tawar Freshwater Floating Net		Jaring Tancap Tawar Freshwater Pen Culture	
	Volume Volume (Ton)	Nilai Value (000 Rp)	Volume Volume (Ton)	Nilai Value (000 Rp)	Volume Volume (Ton)	Nilai Value (000 Rp)
(1)	(2)	(3)	(4)	(5)	(6)	(7)
Sekongkang	-	-	-	-	-	-
Jereweh	-	-	-	-	-	-
Maluk	-	-	-	-	-	-
Taliwang	0,7	28.000	-	-	-	-
Brang Ene	-	-	-	-	-	-
Brang Rea	-	-	-	-	-	-
Seteluk	-	-	-	-	-	-
Poto Tano	1,8	72.000	-	-	-	-
Sumbawa Barat	2,5	100.000	-	-	-	-

Lanjutan Tabel/Continued Table 5.5.9

Kecamatan Subdistrict	Karamba Cage		Kolam Air Deras Running Freshwater Pond		Kolam Air Tenang Quiet Freshwater Pond	
	Volume Volume (Ton)	Nilai Value (000 Rp)	Volume Volume (Ton)	Nilai Value (000 Rp)	Volume Volume (Ton)	Nilai Value (000 Rp)
(1)	(8)	(9)	(10)	(11)	(12)	(14)
Sekongkang	-	-	-	-	9,2	322.000
Jereweh	-	-	-	-	34,2	1.197.000
Maluk	-	-	-	-	38,6	1.351.000
Taliwang	8,0	280.000	-	-	130,4	4.564.000
Brang Ene	-	-	-	-	153,7	5.379.500
Brang Rea	-	-	-	-	220,1	7.703.500
Seteluk	-	-	-	-	123,8	4.333.000
Poto Tano	-	-	-	-	9,0	315.000
Sumbawa Barat	8,0	280.000	-	-	719,0	25.165.000

Lanjutan Tabel/Continued Table 5.5.9

Kecamatan Subdistrict	Laut Lainnya Other Marine Culture		Minapadi Sawah Rice Fish		Rumput Laut Sea Weed	
	Volume Volume (Ton)	Nilai Value (000 Rp)	Volume Volume (Ton)	Nilai Value (000 Rp)	Volume Volume (Ton)	Nilai Value (000 Rp)
(1)	(15)	(16)	(17)	(18)	(19)	(20)
Sekongkang	-	-	-	-	-	-
Jereweh	-	-	-	-	-	-
Maluk	-	-	-	-	-	-
Taliwang	-	-	4,0	140.000	71.313,5	178.283.750
Brang Ene	-	-	4,0	140.000	-	-
Brang Rea	-	-	-	-	-	-
Seteluk	-	-	-	-	-	-
Poto Tano	-	-	-	-	21.141,5	52.853.750
Sumbawa Barat	-	-	8,0	280.000	92.455,0	231.137.500

Lanjutan Tabel/Continued Table 5.5.9

Kecamatan Subdistrict	Tambak Intensif Intensive Brackishwater Pond		Tambak Sederhana Traditional Brackishwater Pond		Tambak Semi Intensif Semi Intensive Brackishwater Pond	
	Volume Volume (Ton)	Nilai Value (000 Rp)	Volume Volume (Ton)	Nilai Value (000 Rp)	Volume Volume (Ton)	Nilai Value (000 Rp)
(1)	(21)	(22)	(23)	(24)	(25)	(26)
Sekongkang	-	-	-	-	-	-
Jereweh	-	-	27,1	1.171.000	3,0	180.000
Maluk	-	-	-	-	-	-
Taliwang	-	-	25,5	892.500	-	-
Brang Ene	-	-	-	-	-	-
Brang Rea	-	-	-	-	-	-
Seteluk	-	-	-	-	-	-
Poto Tano	400,0	24.000.000	24,0	1.440.000	-	-
Sumbawa Barat	400,0	24.000.000	76,6	3.503.500	3,0	180.000

Sumber/Source: Dinas Perikanan Kabupaten Sumbawa Barat/Fisheries Office of Sumbawa Barat Regency

06

INDUSTRI, PERTAMBANGAN, DAN ENERGI
INDUSTRY, MINING, AND ENERGY



PENJELASAN TEKNIS**TECHNICAL NOTES**

- | | |
|---|--|
| <p>1. Kapasitas listrik terpasang adalah total kapasitas dari seluruh mesin pembangkit listrik yang dioperasikan.</p> | <p>1. <i>Installed electricity capacity</i> is the total capacity of all operated power plants machines.</p> |
| <p>2. Listrik yang dibangkitkan adalah jumlah listrik yang dibangkitkan oleh seluruh mesin pembangkit listrik dan dinyatakan dalam satuan dasar Watt hours.</p> | <p>2. <i>Electricity generated</i> is the amount of electricity generated by all power plant engine in Watt hours standard unit.</p> |
| <p>3. Jumlah listrik/gas/air bersih yang terjual/didistribusikan adalah banyaknya listrik/gas/air bersih yang disalurkan kepada para pelanggan.</p> | <p>3. <i>Sold/distributed electricity/gas/cleaned water</i> is total electricity/gas/cleaned water distributed to customers.</p> |
| <p>4. Volume air bersih yang disalurkan adalah banyaknya air bersih yang disalurkan oleh perusahaan air bersih (dalam satuan m³). Semakin besar volume air bersih yang disalurkan maka akan semakin terpenuhi kebutuhan konsumen akan air bersih.</p> | <p>4. <i>Volume of water distributed</i> is the amount of water that can be distributed by the water company (in units of m³). The greater the volume of water distributed it will be increasingly fulfilled the needs of consumers for clean water.</p> |
| <p>5. Pelanggan adalah individu atau kelompok, baik rumah tangga, perusahaan atau institusi non profit yang membeli air bersih dari perusahaan air bersih.</p> | <p>5. <i>Customers</i> are individuals or groups, whether household, company or non-profit institutions that buy water supply from water supply establishment.</p> |

ULASAN

Keberadaan energi listrik sudah menjadi barang primer dalam kehidupan modern ini. Jumlah pelanggan PLN terus mengalami kenaikan setiap tahunnya. Dalam kurun waktu 2018-2022, jumlah pelanggan listrik PLN mengalami peningkatan sekitar 24,94 persen selama 5 tahun terakhir. Jumlah pelanggan listrik terbanyak berada di Kecamatan Taliwang, yakni 18.078 pelanggan, disusul Kecamatan Seteluk dengan 6.370 pelanggan, dan Brang Rea dengan 4.602 pelanggan. Jumlah pelanggan listrik terendah terdapat di Kecamatan Sekongkang, yaitu sebesar 2.329 pelanggan. Jika dilihat dari segmentasinya, pelanggan listrik di Sumbawa Barat masih didominasi oleh rumah tangga.

Disisi lain, sektor pengadaan air bersih daerah diambil alih oleh Perusahaan Umum Daerah Air Minum Bintang Bano dengan cabang yang tersebar di berbagai lokasi di Sumbawa Barat. Setiap tahunnya pelanggan PDAM terus mengalami peningkatan. Tahun 2021 jumlah pelanggan PDAM mencapai 16.025 dengan jumlah air yang disalurkan sebanyak 1.744.175 m³.

Pelanggan PDAM digolongkan ke dalam beberapa kategori diantaranya sosial, rumah tangga, instansi pemerintah, niaga, industri, dan khusus. Jumlah pelanggan PDAM terbesar berasal dari kategori rumah tangga yaitu sekitar 96,19 persen dan yang terkecil dari kategori khusus sekitar 0,09 persen.

DESCRIPTION

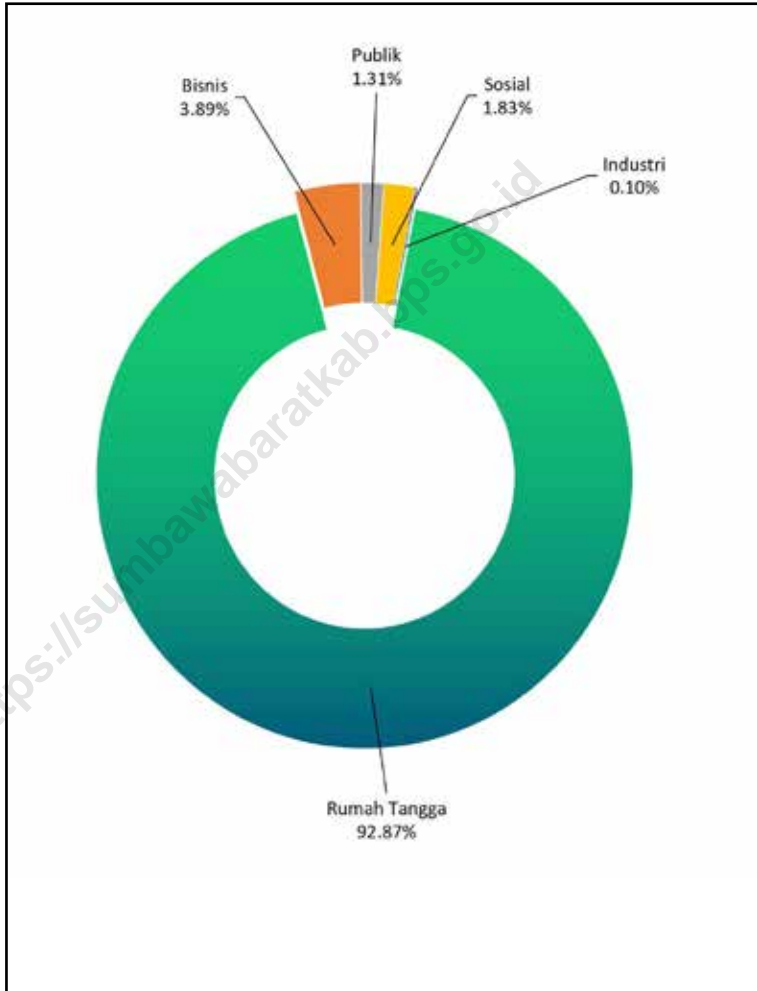
The existence of electrical energy has become a primary item in this modern life. The amount of PLN customers continues to increase every year. In the period 2017-2022, the number of PLN customers increase 24.94 %. The highest number of PLN customer in Taliwang district that is 18,078 customers, followed by Seteluk district with 6,370 customers and Brang Rea with 4,602 customers. The lowest customers in Sekongkang district with 2,329 customer. If we see in its segmentation, the customer of PLN in Sumbawa Barat regency is dominated by house hold.

In the other side, clean water supply sector region is taken by Perusahaan Umum Daerah Air Minum Bintang Bano with its branch offices are spread out in several location of Sumbawa Barat region. Every year, PDAM customer continues to increase. In 2021, the number of PDAM customer reach 16.025 with the number of water dispensed is about 1.744.175 m³.

The PDAM customers are divided in to a several categories such as social, house hold, government agency, trade, industry, and the particular. The highest number of PDAM customer come from house hold category that is about 96,19 % and the lowest one come from particular category that is 0,09 %.

Gambar 6.1
Figures

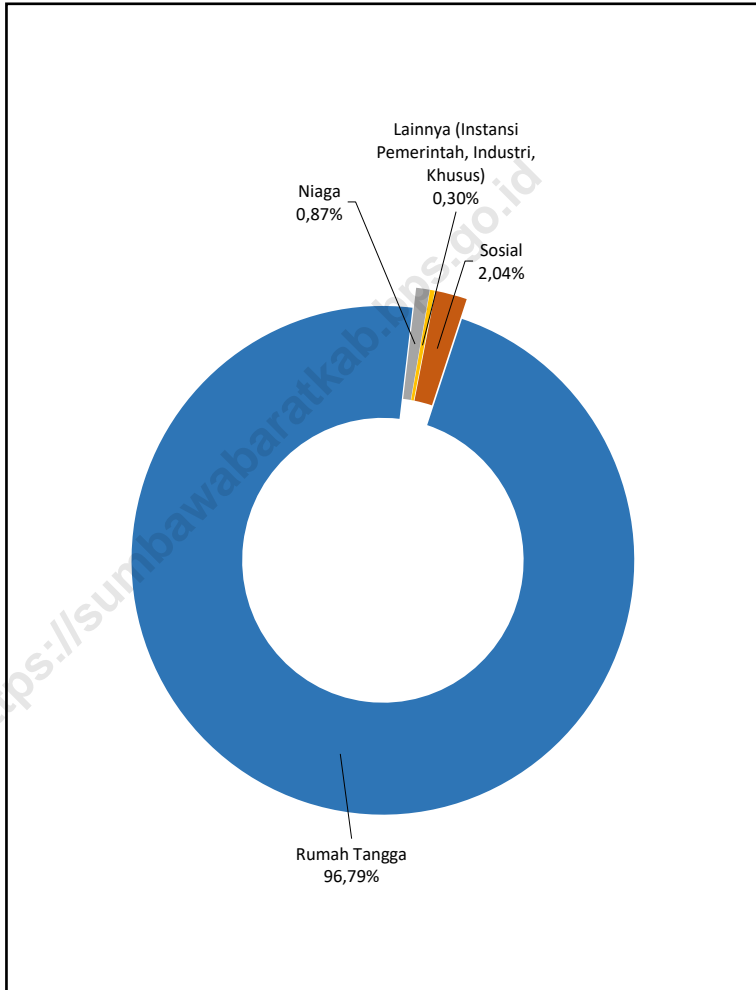
Persentase Pelanggan Listrik Menurut Segmentasi di Kabupaten Sumbawa Barat, 2022
Percentage of Electricity Costumers by Segment in Sumbawa Barat Regency, 2022



Sumber/Source: PT PLN (Persero) Wilayah NTB Cab. Sumbawa PLTD Taliwang
State Electricity Nusa Tenggara Barat Region XI Sumbawa

Gambar 6.2
Figures

Persentase Pelanggan air Menurut Jenis Pelanggan di Kabupaten Sumbawa Barat, 2021
Percentage of Water Customers by Type of Customers in Sumbawa Barat Regency, 2021



Sumber/Source: Perumda Bintang Bano Kabupaten Sumbawa Barat
Bintang Bano Company in Sumbawa Barat Regency

Tabel
Table 6.1

Daya Terpasang, Produksi, dan Distribusi Listrik PT. PLN (Persero) pada Cabang/Ranting PLN di Kabupaten Sumbawa Barat, 2022
Installed Electricity Power, Production, and Distribution of PT. PLN (Persero) at PLN Branch in Sumbawa Barat Regency, 2022

Bulan Month	Daya Terpasang Installed Electricity Power (KW)	Produksi Listrik Electricity Production (KWh)	Listrik Terjual Electricity Sold (KWh)	Dipakai Sendiri Own Used (KWh)	Susut/Hilang Shrinkage/Lost (KWh)
(1)	(2)	(3)	(4)	(5)	(6)
Januari/January	20.056	7.266.936	6.415.348	596.782	254.806
Februari/February	20.056	4.496.556	3.844.366	469.139	183.051
Maret/March	20.056	5.136.084	4.346.774	559.230	230.080
April/April	20.056	3.336.942	2.674.272	487.333	175.337
Mei/May	20.056	2.957.858	2.305.323	489.514	163.021
Juni/June	20.056	3.555.938	3.108.799	400.915	46.224
Juli/July	20.056	6.214.541	5.417.267	568.513	228.761
Agustus/August	20.056	6.270.589	5.525.979	526.635	217.975
September/September	20.056	6.786.576	6.004.166	546.138	236.272
Oktober/October	20.056	7.423.106	6.563.026	595.741	264.339
November/November	20.056	8.661.000	7.746.300	629.198	285.502
Desember/December	20.056	5.519.637	4.735.242	559.025	225.370
Sumbawa Barat	240.672	67.625.763	58.686.862	6.428.163	2.510.738

Sumber/Source: PT PLN (Persero) Wilayah NTB UPK Tambora Taliwang/State Electricity Nusa Tenggara Barat Region UPK Tambora Taliwang

Tabel
Table 6.2**Jumlah Pelanggan Listrik Menurut Kecamatan di
Kabupaten Sumbawa Barat, 2018–2022**
**Number of Electricity Customers by Subdistrict in Sumbawa
Barat Regency, 2018–2022**

Kecamatan Subdistrict	2018	2019	2020	2021	2022
(1)	(2)	(3)	(4)	(5)	(6)
Sekongkang	1.841	1.911	1.961	2.118	2.329
Jereweh	4.078	4.128	4.188	4.293	4.442
Maluk	2.981	3.278	3.492	3.623	3.833
Taliwang	13.668	14.804	15.780	16.943	18.078
Brang Ene	2.450	2.490	2.517	2.776	2.983
Brang Rea	3.821	3.998	4.137	4.392	4.602
Seteluk	5.903	6.010	6.110	6.238	6.370
Poto Tano	1.364	1.808	2.052	2.315	2.475
Sumbawa Barat	36.106	38.427	40.237	42.698	45.112

Sumber/Source: PT PLN (Persero) Wilayah NTB Cab. Sumbawa PLTD Taliwang/State Electricity Nusa Tenggara Barat Region XI Sumbawa

Tabel
Table 6.3**Jumlah Pelanggan Listrik Menurut Segmentasi dan Kecamatan di Kabupaten Sumbawa Barat, 2022**
Number of Electricity Costumers by Segment and Subdistrict in Sumbawa Barat Regency, 2022

Kecamatan Subdistrict	Segmen Pelanggan Customer Segmentation					Jumlah Total
	Rumah Tangga Household	Bisnis Business	Publik Public	Sosial Social	Industri Industry	
(1)	(2)	(3)	(4)	(5)	(6)	(7)
Sekongkang	2.126	135	23	43	2	2.329
Jereweh	4.079	218	64	79	2	4.442
Maluk	3.369	351	33	74	6	3.833
Taliwang	16.823	616	285	339	15	18.078
Brang Ene	2.852	57	21	52	1	2.983
Brang Rea	4.320	160	49	71	2	4.602
Seteluk	5.992	173	86	113	6	6.370
Poto Tano	2.335	47	29	53	11	2.475
Sumbawa Barat	41.896	1.757	590	824	45	45.112

Sumber/Source: PT PLN (Persero) Wilayah NTB Cab. Sumbawa PLTD Taliwang/State Electricity Nusa Tenggara Barat Region XI Sumbawa

Tabel
Table 6.4**Jumlah Pelanggan dan Air yang Disalurkan Menurut
Kecamatan di Kabupaten Sumbawa Barat , 2021**
**Number of Customers and Distributed Water by Subdistrict
in Sumbawa Barat Regency, 2021**

Kecamatan Subdistrict	Pelanggan Number of Customers	Air Disalurkan Distributed Water (m³)	Nilai Value (Rp)
(1)	(2)	(3)	(4)
Sekongkang	826	41.704	294.432.864
Jereweh	529	55.113	316.869.136
Maluk	-	-	-
Taliwang	9.092	1.197.226	6.997.051.270
Brang Ene	1.111	94.654	497.446.305
Brang Rea	1.927	109.646	667.630.362
Seteluk	1.100	89.969	523.400.484
Poto Tano	1.440	156.403	981.448.078
Sumbawa Barat	16.025	1.744.715	10.278.278.499

Sumber/Source: Perumda Bintang Bano Kabupaten Sumbawa Barat/Bintang Bano Company in Sumbawa Barat Regency

Tabel
Table 6.5**Jumlah Pelanggan dan Air yang Disalurkan Menurut Jenis Pelanggan di Kabupaten Sumbawa Barat, 2021**
Number of Customers and Distributed Water by Type of Customers in Sumbawa Barat Regency, 2021

Jenis Pelanggan Type of Customers	Pelanggan Number of Customers	Air Disalurkan Distributed Water (m³)	Nilai Value (Rp)
(1)	(2)	(3)	(4)
1. Sosial/ <i>Social</i>	325	42.151	222.225.419
2. Rumah Tangga/ <i>Household</i>	15.418	1.606.516	8.986.360.940
3. Instansi Pemerintah/ <i>Government Institution</i>	98	39.237	429.868.956
4. Niaga/ <i>Trade</i>	139	38.584	
Kecil/ <i>Small</i>	139	38.584	373.616.768
Menengah/ <i>Middle</i>	-	-	-
5. Industri/ <i>Industry</i>	33	15.222	229.884.874
6. Khusus/ <i>Exclusive</i>	15	2.713	34.946.486
Jumlah/Total	16.028	1.744.423	10.276.903.443

Sumber/Source: Perumda Bintang Bano Kabupaten Sumbawa Barat/*Bintang Bano Company in Sumbawa Barat Regency*

07

PARIWISATA
TOURISM



PENJELASAN TEKNIS

TECHNICAL NOTES

1. **Wisatawan mancanegara (wisman)** ialah setiap orang yang melakukan perjalanan ke suatu negara di luar negara tempat tinggalnya, kurang dari satu tahun, didorong oleh suatu tujuan utama (bisnis, berlibur, atau tujuan pribadi lainnya), selain untuk bekerja dengan penduduk negara yang dikunjungi.

Definisi ini mencakup 2 (dua) kategori tamu mancanegara, yaitu :

a. **Wisatawan (turis)** ialah setiap pengunjung seperti definisi di atas yang tinggal paling sedikit 24 jam, akan tetapi tidak lebih dari 12 (dua belas) bulan di tempat yang dikunjungi, dengan maksud antara lain:

- Personal: berlibur, rekreasi, mengunjungi teman atau keluarga, belajar atau pelatihan, kesehatan, olah raga, keagamaan, belanja, transit, dan lainlain.

- Bisnis dan profesional: menghadiri pertemuan, konferensi atau kongres, pameran dagang, konser pertunjukan, dan lain-lain.

b. **Pelancong** ialah setiap pengunjung seperti definisi di atas yang tinggal kurang dari 24 jam di tempat yang dikunjungi (termasuk cruise

1. **An International Visitor** is any person taking a trip to a main destination outside his/her usual environment, for less than a year, for any main purpose (business, leisure or other personal purpose) other than to be employed by a resident entity in the country visited.

This definition covers 2 (two) categories of foreign visitors, namely :

a. **“Tourist”** is any visitor according to the definition above, staying at least 24 hours, but not more than 12 (twelve) months, in the place visited, with the intention of visiting, among others for the purposes of:

- Personal: pleasure, recreation, visiting friends and relatives, study and training, health and medical care, sports, religion/pilgrimages, shopping, transit, etc.

- Business and professional: attending meetings, conferences or congresses, trade fairs and exhibitions, concerts, shows, etc.

b. **“Excursionist”** is any visitor according to the definition above, staying less than 24 hours in the place visited (including cruise passengers, i.e.

passengers, yaitu setiap pengunjung yang tiba di suatu negara dengan kapal atau kereta api, di mana mereka tidak menginap di akomodasi yang tersedia di negara tersebut).

any visitor arriving in a country by ship or train, not staying in an accommodation available in the country).

2. **Hotel** adalah penyediaan akomodasi secara harian berupa kamar-kamar di dalam satu bangunan yang dapat dilengkapi dengan jasa pelayanan makan dan minum, kegiatan hiburan dan atau fasilitas lainnya. Hotel terdiri dari hotel berbintang dan hotel non- bintang.
2. **Hotel** is a daily supply of accommodation rooms within a building which can be equipped with eating and drinking services, entertainment activities and/or other facilities. Hotel consists of a classified hotel and a non-classified hotel.
3. **Hotel bintang** adalah usaha penyediaan jasa pelayanan penginapan, makan minum serta jasa lainnya bagi umum dengan menggunakan sebagian atau seluruh bangunan. Usaha ini dikelola secara komersial serta memenuhi ketentuan persyaratan sebagai hotel bintang (termasuk berlian) yang ditetapkan dalam surat keputusan instansi yang membinanya. Misalnya hotel bintang lima, hotel bintang empat dan seterusnya.
3. **A star hotel** is the business of providing an accommodation, eating and drinking as well as other services for the public by using a building or a part of a building. It is managed commercially and meets specified requirements as a star hotel (including diamonds) set forth in the decree of fostering agency. For example, five star hotel, four star hotel, and so on.

ULASAN

Pesona alam yang dimiliki Kabupaten Sumbawa Barat sangat menarik dan memiliki potensi yang besar untuk menarik wisatawan baik wisatawan domestik maupun wisatawan asing. Hal tersebut akan dapat terwujud jika diikuti dengan tersedianya fasilitas pendukung yang memadai seperti hotel. Wisatawan yang datang dari luar daerah tentu membutuhkan tempat untuk menginap. Salah satu alternatif yang paling banyak diminati wisatawan adalah dengan menginap di hotel.

Berdasarkan survei yang dilakukan oleh BPS, jumlah hotel dan penginapan yang ada di Kabupaten Sumbawa Barat pada Tahun 2021 adalah 48. Hotel dan penginapan tersebut tersebar di empat kecamatan yaitu Kecamatan Sekongkang, Kecamatan Jereweh, Kecamatan Maluk, dan Kecamatan Taliwang. Dari jumlah tersebut, kamar yang tersedia sekitar 478 kamar dengan tempat tidur sebanyak 736.

Sementara itu, jumlah wisatawan yang menginap di hotel pada tahun 2022 tercatat sebanyak 4.670 dengan rincian 1.320 merupakan wisatawan mancanegara dan 33.50 merupakan wisatawan domestik. Jumlah tersebut mengalami peningkatan dari tahun sebelumnya, di mana berbagai kebijakan telah diambil oleh pemerintah Kabupaten Sumbawa Barat berkaitan dengan pariwisata.

DESCRIPTION

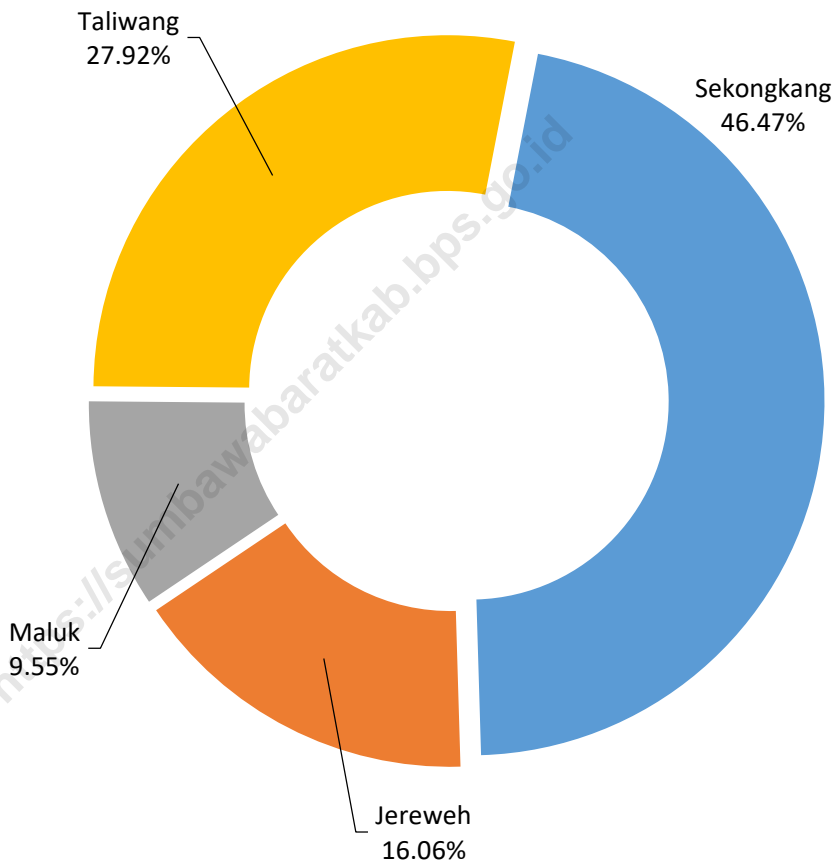
The nature of West Sumbawa Regency is very attractive and has great potential to attract tourists, both domestic and foreign tourists, which can be done if followed by the availability of adequate supporting facilities, such as hotels. Tourists who come from outside the area certainly need a place to stay. One of the most popular alternative places for tourists to stay is hotel.

Based on a survey conducted by BPS, the number of hotels and inns in West Sumbawa Regency in 2021 is 48. The hotels and inns are spread over four sub-districts, namely Sekongkang District, Jereweh District, Maluk District, and Taliwang District. Of these, the available rooms are around 478 rooms with 736 beds.

Meanwhile, the number of tourists staying at hotels in 2022 was recorded at 4,670, where the 3,488 were foreign tourists and 89 were domestic tourists. This number is increase than last year, which is the various of policies have been made by the West Sumbawa Regency government related to tourism.

Gambar 7.1
Figures

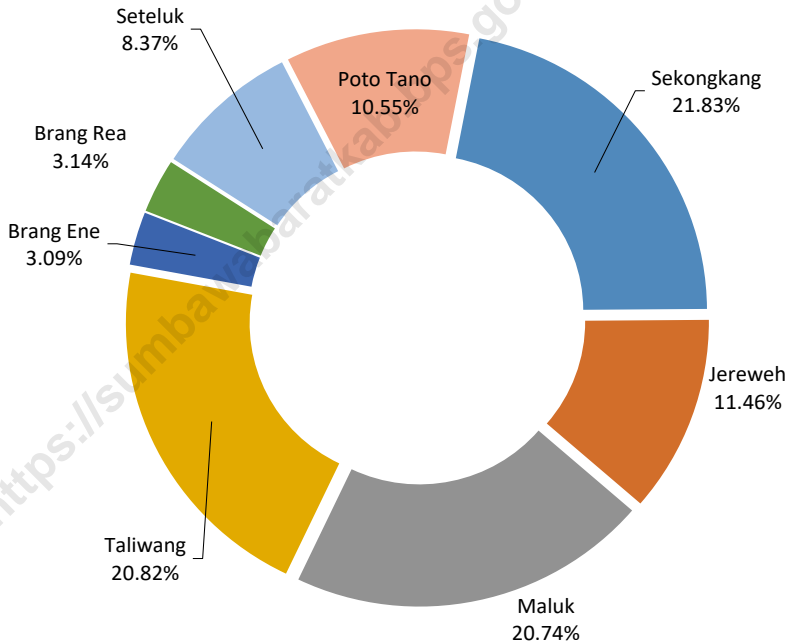
Persentase Jumlah Tamu Asing dan Domestik yang menginap di Hotel Menurut Kecamatan, 2022
Percentage of Domestic And Foreign Guest Staying at Hotels by Subdistrict, 2022



Sumber/Source: Dinas Pariwisata, Pemuda dan Olahraga Kabupaten Sumbawa Barat
Tourism, Youth and Sport Office of Sumbawa Barat Regency

Gambar 7.2
Figures

Persentase Jumlah Kunjungan Wisatawan Mancanegara dan Domestik Menurut Kecamatan, 2022
Percentage of Domestic And Foreign Guest Visits by Subdistrict, 2022



Sumber/Source: Dinas Pariwisata, Pemuda dan Olahraga Kabupaten Sumbawa Barat
Tourism, Youth and Sport Office of Sumbawa Barat Regency

Tabel
Table 7.1**Jumlah Hotel dan Penginapan Menurut Kecamatan di
Kabupaten Sumbawa Barat, 2020 dan 2021**
**Number of Hotel Accomodations by Subdistrict in Sumbawa
Barat Regency, 2020 and 2021**

Kecamatan Subdistrict	Hotel dan Penginapan Acomodation		Kamar Rooms		Tempat Tidur Beds	
	2021	2022	2020	2021	2020	2021
(1)	(2)	(3)	(4)	(5)	(6)	(7)
Sekongkang	21	16	137	173	198	267
Jereweh	5	3	17	25	28	34
Maluk	10	12	92	90	122	116
Taliwang	11	9	200	185	335	314
Brang Ene	-	-	-	-	-	-
Brang Rea	-	-	-	-	-	-
Seteluk	-	-	-	-	-	-
Poto Tano	1	2	3	5	3	5
Sumbawa Barat	48	42	449	478	686	736

Sumber/Source: Survei Perusahaan Usaha Jasa Akomodasi BPS/Accommodation Services Establishment BPS Survey

Tabel
Table 7.2**Jumlah Tamu Asing dan Domestik yang menginap di Hotel di Kabupaten Sumbawa Barat, 2022**
Number of Domestic And Foreign Guest Staying at Hotels in Sumbawa Barat Regency, 2022

Kecamatan Subdistrict	Mancanegara International	Domestik Domestic	Jumlah Total
(1)	(2)	(3)	(4)
Sekongkang	1.061	1.109	2.170
Jereweh	150	600	750
Maluk	-	446	446
Taliwang	109	1.195	1.304
Brang Ene	-	-	-
Brang Rea	-	-	-
Seteluk	-	-	-
Poto Tano	-	-	-
Sumbawa Barat	1.320	3.350	4.670

Sumber/Source: Dinas Pariwisata, Pemuda dan Olahraga Kabupaten Sumbawa Barat/Tourism, Youth and Sport Office of Sumbawa Barat Regency

Tabel
Table 7.3**Jumlah Kunjungan Wisatawan Mancanegara dan
Domestik di Kabupaten Sumbawa Barat, 2022**
**Number of Domestic And Foreign Guest Visits in Sumbawa
Barat Regency, 2022**

Kecamatan Subdistrict	Mancanegara International	Domestik Domestic	Jumlah Total
(1)	(2)	(3)	(4)
Sekongkang	5,400	9,000	14,400
Jereweh	3,600	3,960	7,560
Maluk	4,680	9,000	13,680
Taliwang	82	13,650	13,732
Brang Ene	-	2,040	2,040
Brang Rea	-	2,070	2,070
Seteluk	-	5,520	5,520
Poto Tano	-	6,960	6,960
Sumbawa Barat	13,762	52,200	65,962

Sumber/Source: Dinas Pariwisata, Pemuda dan Olahraga Kabupaten Sumbawa Barat/Tourism, Youth and Sport Office of Sumbawa Barat Regency

Tabel
Table 7.4**Sarana dan Prasarana Pariwisata Menurut Kecamatan di Kabupaten Sumbawa Barat, 2022**
Kind of Facilities for Tourism in Sumbawa Barat Regency, 2022

Kecamatan Subdistrict	Objek Wisata / Hiburan Tourist Attraction / Entertainment					
	Alam Nature	Buatan Artificial	Bahari Nautical	Non Bahari Non Nautical	Budaya Culture	Lainnya Others
(1)	(2)	(3)	(4)	(5)	(6)	(7)
Sekongkang	2	-	4	-	1	-
Jereweh	2	1	3	-	-	-
Maluk	-	1	5	-	-	-
Taliwang	3	3	8	-	-	-
Brang Ene	-	1	-	-	-	-
Brang Rea	5	-	-	-	-	-
Seteluk	1	1	-	-	1	-
Poto Tano	2	-	4	-	-	-
Sumbawa Barat	15	7	24	-	2	-
2021	8	4	16	-	2	-
2020	8	4	16	-	2	-
2019
2018	5	5	8	-	2	-

Sumber/Source: Dinas Pariwisata, Pemuda dan Olahraga Kabupaten Sumbawa Barat/Tourism, Youth and Sport Office of Sumbawa Barat Regency

08

**TRANSPORTASI DAN KOMUNIKASI
TRANSPORTATION AND COMMUNICATION**



PENJELASAN TEKNIS

1. **Kendaraan bermotor** adalah setiap kendaraan yang digerakkan oleh peralatan teknik yang ada pada kendaraan tersebut, biasanya digunakan untuk angkutan orang atau barang di atas jalan raya selain kendaraan yang berjalan di atas rel. Kendaraan bermotor yang dicatat adalah semua jenis kendaraan kecuali kendaraan bermotor TNI/Polri dan Korps Diplomatik.
2. **Mobil penumpang** adalah setiap kendaraan bermotor yang dilengkapi dengan tempat duduk untuk sebanyak-banyaknya delapan orang, tidak termasuk tempat duduk untuk pengemudi, baik dilengkapi atau tidak dilengkapi bagasi.
3. **Mobil bus** adalah setiap kendaraan bermotor yang dilengkapi dengan tempat duduk untuk lebih dari delapan orang, tidak termasuk tempat duduk untuk pengemudi, baik dilengkapi atau tidak dilengkapi bagasi.
4. **Mobil truk** adalah setiap kendaraan bermotor yang digunakan untuk angkutan barang, selain mobil penumpang, mobil bus, dan kendaraan bermotor roda dua.

TECHNICAL NOTES

1. **Motor vehicles** are any kind of vehicles motorized by machine set up in those vehicles, they are usually used for transporting peoples or goods on roads except vehicles moving along a railway line. The data cover all kinds of motor vehicles except those belong to Indonesia Army Force Indonesian State Police and Diplomatic Corps.
2. **Passenger cars** are any motor vehicles with no more than eight seats, excluding seat for driver, it can be with or without hoot.
3. **Buses** are large passenger cars having seats for more than eight passengers, excluding seat for driver, it can be with or without hoot.
4. **Trucks** are any motor vehicles used to transport goods excluding passenger cars, buses, and motorcycles.

ULASAN**DESCRIPTION**

Distribusi merupakan kegiatan penghubung antara produsen dan konsumen penggerak perekonomian yang membuat produsen memperoleh penghasilan dan konsumen mendapatkan kebutuannya. Dalam proses distribusi sarana transportasi merupakan alat utama yang dibutuhkan. Untuk memperlancar distribusi barang maka sistem serta sarana transportasi harus prima.

Kendaraan

Kendaraan bermotor merupakan alat transportasi yang paling banyak digunakan oleh masyarakat dalam melakukan aktifitas sehari-hari. Kendaraan yang beredar di Kabupaten Sumbawa Barat selama 2021 didominasi sepeda motor sebanyak 43.099 unit, truk/pick up berada di urutan ke dua sebanyak 1.535 unit. Hal ini tidak jauh berbeda dengan daerah lainnya yaitu dimana sepeda motor masih menjadi transportasi utama masyarakat. Sedangkan untuk menunjang sarana transportasi, total panjang jalan di Kabupaten Sumbawa Barat tahun 2021 sepanjang 474,27 km.

Pelabuhan

Jalur masuk ke Kabupaten Sumbawa Barat salah satunya melalui pelabuhan laut. Ada dua pelabuhan besar yang paling banyak digunakan oleh penumpang, yang pertama pelabuhan Poto Tano dan yang kedua pelabuhan Benete. Pelabuhan Poto Tano merupakan pintu masuk ke Pulau Sumbawa yang berada di Kabupaten Sumbawa Barat sedangkan pelabuhan benete merupakan pintu masuk khusus ke Sumbawa Barat. Pelabuhan benete melayani penumpang dari dan ke Pulau Lombok setiap hari namun jumlahnya masih terbatas. Pada tahun 2021, jumlah penumpang dan kendaraan di Pelabuhan Poto Tano didominasi oleh Golongan II sebanyak 141.667.

Distribution is an activity that connects the producers and consumers which makes producers earn income and consumers get their needs. In the distribution process, transportation is the main tool needed. To facilitate the distribution of goods, the system and means of transportation must function optimally.

Vehicle

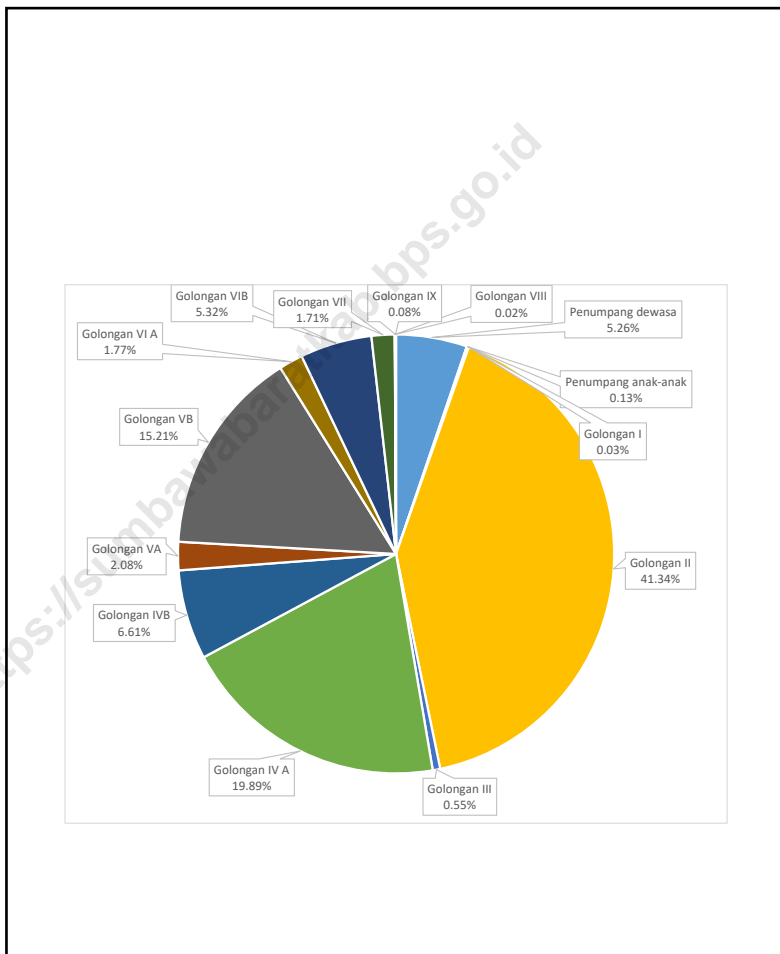
Motorized vehicles are the most widely used means of transportation by the community in carrying out their daily activities. Vehicles circulating in West Sumbawa Regency during 2021 are dominated by motorcycles as many as 43,099 units, followed by trucks/pick ups with 1,535 units. This is not much different from other areas where motorcycles are still the main transportation mode for the community. Meanwhile, to support transportation facilities, the total length of roads in West Sumbawa Regency in 2021 is 474.27 km.

Harbor

One way to enter West Sumbawa Regency is through the sea port. There are two major ports that are used the most by passengers, namely Poto Tano Port and Benete Port. Poto Tano Port is the entrance to Sumbawa Island in West Sumbawa Regency, while Benete Port is a exclusive entrance to West Sumbawa. Benete Port serves passengers to and from Lombok Island every day, but the number is still limited. In 2021, the number of passengers and vehicles at Poto Tano Port is dominated by Group II vehicles as many as 141,667.

Gambar 8.1
Figures

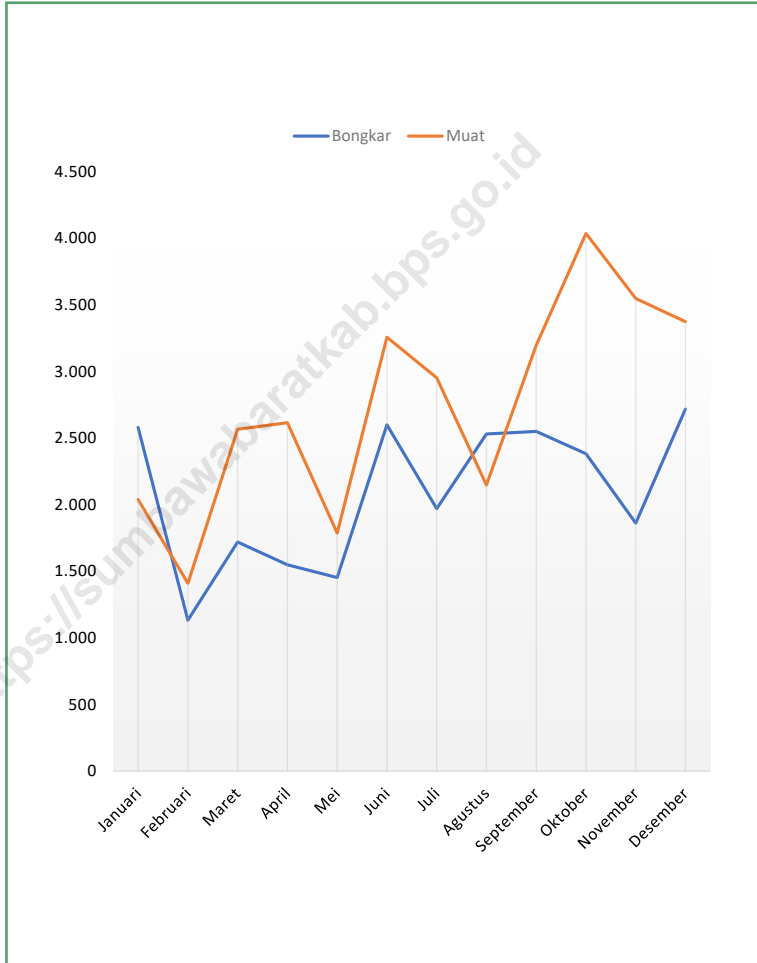
Persentase Penumpang dan Kendaraan Menurut Golongan Yang Dimuat di Pelabuhan Poto Tano Sumbawa Barat, 2022
Percentage of Passenger and Vehicles Loaded at Poto Tano Harbour Sumbawa Barat, 2022



Sumber/Source: Badan Pengelolaan Pendapatan Daerah UPTB Unit Pelayanan Pajak Daerah Taliwang
UPTB Regional Revenue Management Agency Taliwang Regional Tax Service Unit

Gambar 8.2
Figures

Jumlah Penumpang Melalui Pelabuhan Benete di Kabupaten Sumbawa Barat, 2021
Number of Passenger at Benete Harbour of Sumbawa Barat Regency, 2021



Sumber/Source: Kantor Unit Penyelenggara Pelabuhan Kelas II Benete
Benete Harbour Class II Office

8.1 TRANSPORTASI TRANSPORTATION

Tabel 8.1.1 Panjang Jalan Menurut Tingkat Kewenangan Pemerintahan di Kabupaten Sumbawa Barat (km), 2019–2021
Table *Length of Roads by Level of Government Authority in Sumbawa Barat Regency (km), 2019–2021*

Tingkat Kewenangan Pemerintahan <i>Level of Government Authority</i>	2019	2020	2021
(1)	(2)	(3)	(4)
Negara/ <i>State</i>	69,82	69,82	59,19
Provinsi/ <i>Province</i>	76,39	76,39	76,39
Kabupaten/ <i>Regency</i>	338,69	338,69	338,69
Jumlah/<i>Total</i>	484,90	484,90	474,27

Sumber/*Source*: Dinas Pekerjaan Umum Kabupaten Sumbawa Barat/*Public Work Services of Sumbawa Barat*

Tabel 8.1.2
Table

Jumlah Kendaraan Bermotor Tercatat di Kantor Samsat Menurut Kecamatan dan Jenis Kendaraan di Kabupaten Sumbawa Barat, 2021
Number of Motorized Vehicles Recorded at the Samsat Office by Subdistrict and Vehicle Type in West Sumbawa Regency, 2021

Bulan Month	Jenis Kendaraan / Vehicle Type				
	Mobil Penumpang Passenger Car	Bus Bus	Truk/Pickup Truck/Pickup	Sepeda Motor Motorcycle	Kendaraan Khusus Special Vehicle
(1)	(2)	(3)	(4)	(5)	(6)
Sekongkang	208	100	486	2.424	9
Jereweh	152	-	119	3.476	-
Maluk	204	5	148	5.403	1
Taliwang	627	44	460	19.908	28
Brang Ene	30	-	31	1.621	-
Brang Rea	78	-	100	4.281	-
Seteluk	100	-	144	4.319	-
Poto Tano	20	-	47	1.667	-
Sumbawa Barat	1.419	149	1.535	43.099	38

Sumber/Source: Badan Pengelolaan Pendapatan Daerah UPTB Unit Pelayanan Pajak Daerah Taliwang/UPTB Regional Revenue Management Agency Taliwang Regional Tax Service Unit

Tabel
Table 8.1.3

**Jumlah Penumpang dan Kendaraan Menurut Golongan
Yang Dimuat di Pelabuhan Poto Tano Sumbawa Barat,
2022**

**Number of Passanger and Vehicles Loaded at Poto Tano
Harbour Sumbawa Barat, 2022**

Bulan Month	Penumpang Dewasa Adult Passenger		Penumpang Anak-anak Child's Passenger		Golongan I Group I	
	Jumlah Total	Tarif Rates	Jumlah Total	Tarif Rates	Jumlah Total	Tarif Rates
(1)	(2)	(3)	(4)	(5)	(6)	(7)
Januari/January	1,525	17,000	23	9,000	9	26,000
Februari/February	1,293	17,000	18	9,000	1	26,000
Maret/March	1,499	18,800	24	5,200	1	30,000
April/April	1,403	18,800	43	5,200	14	30,000
Mei/May	2,288	18,800	75	5,200	16	30,000
Juni/June	1,730	18,800	63	5,200	6	30,000
Juli/July	1,934	18,800	60	5,200	1	30,000
Agustus/August	1,594	18,800	16	5,200	12	30,000
September/September	1,768	18,800	35	5,200	22	30,000
Oktober/October	1,704	18,800	28	5,200	4	30,000
November/November	1,333	18,800	44	5,200	4	30,000
Desember/December	1,527	18,800	53	5,200	4	30,000
Jumlah/Total	19,598		482		94	

Lanjutan Tabel/Continued Table 8.1.3

Bulan Month	Golongan II Group II		Golongan III Group III		Golongan IVA Kendaraan Penumpang Group IVA Passenger Vehicles	
	Jumlah Total	Tarif Rates	Jumlah Total	Tarif Rates	Jumlah Total	Tarif Rates
(1)	(8)	(9)	(10)	(11)	(12)	(13)
Januari/January	10,267	55,000	147	88,000	5,370	465,000
Februari/February	9,771	55,000	122	88,000	4,512	465,000
Maret/March	11,541	68,100	196	110,810	6,231	505,700
April/April	11,873	68,100	111	110,810	5,271	505,700
Mei/May	22,444	68,100	184	110,810	8,757	505,700
Juni/June	13,050	68,100	309	110,810	7,472	505,700
Juli/July	17,275	68,100	163	110,810	7,137	505,700
Agustus/August	13,293	68,100	183	110,810	5,690	505,700
September/September	12,563	68,100	133	110,810	5,824	505,700
Oktober/October	10,936	68,100	193	110,810	5,417	505,700
November/November	9,429	68,100	151	110,810	5,277	505,700
Desember/December	11,535	68,100	171	110,810	7,134	505,700
Jumlah/Total	153,977		2,063		74,092	

Lanjutan Tabel/Continued Table 8.1.3

Bulan Month	Golongan IVB Kendaraan Barang Group IVB Goods Vehicles		Golongan VA Kendaraan Penumpang Group VA Passenger Vehicles		Golongan VB Kendaraan Barang Group VB Goods Vehicles	
	Jumlah Total	Tarif Rates	Jumlah Total	Tarif Rates	Jumlah Total	Tarif Rates
(1)	(14)	(15)	(16)	(17)	(18)	(19)
Januari/January	1,911	440,000	625	715,000	4,054	655,000
Februari/February	1,709	440,000	529	715,000	3,686	655,000
Maret/March	2,112	471,800	640	792,800	4,245	709,600
April/April	2,266	471,800	658	792,800	5,275	709,600
Mei/May	1,880	471,800	791	792,800	6,290	709,600
Juni/June	2,177	471,800	643	792,800	5,851	709,600
Juli/July	2,283	471,800	697	792,800	5,036	709,600
Agustus/August	2,227	471,800	668	792,800	4,786	709,600
September/September	2,010	471,800	660	792,800	4,951	709,600
Oktober/October	1,933	471,800	635	792,800	4,606	709,600
November/November	1,943	471,800	603	792,800	3,787	709,600
Desember/December	2,158	471,800	615	792,800	4,103	709,600
Jumlah/Total	24,609		7,764		56,670	

Lanjutan Tabel/Continued Table 8.1.3

Bulan Month	Golongan VIA Kendaraan Penumpang Group VIA Passenger Vehicles		Golongan VIB Kendaraan Barang Group VIB Goods Vehicles		Golongan VII Kendaraan Penumpang Group VII Passenger Vehicles	
	Jumlah Total	Tarif Rates	Jumlah Total	Tarif Rates	Jumlah Total	Tarif Rates
(1)	(20)	(21)	(22)	(23)	(24)	(25)
Januari/January	464	1.145.000	1.203	1.015.000	367	1.680.000
Februari/February	382	1.145.000	1.084	1.015.000	297	1.680.000
Maret/March	452	1.177.400	1.466	1.078.600	449	1.758.600
April/April	540	1.177.400	1.814	1.078.600	518	1.758.600
Mei/May	743	1.177.400	1.928	1.078.600	594	1.758.600
Juni/June	568	1.177.400	2.340	1.078.600	758	1.758.600
Juli/July	735	1.177.400	1.908	1.078.600	654	1.758.600
Agustus/August	578	1.177.400	1.852	1.078.600	607	1.758.600
September/September	535	1.177.400	1.608	1.078.600	548	1.758.600
Oktober/October	526	1.177.400	1.511	1.078.600	600	1.758.600
November/November	486	1.177.400	1.511	1.078.600	512	1.758.600
Desember/December	587	1.177.400	1.580	1.078.600	474	1.758.600
Jumlah/Total	6.596		19.805		6.378	

Lanjutan Tabel/Continued Table 8.1.3

Bulan Month	Golongan VIII Kendaraan Barang Group VIII Goods Vehicles		Golongan IX Kendaraan Barang Group IX Goods Vehicles		Jumlah Muatan Total Loaded
	Jumlah Total	Tarif Rates	Jumlah Total	Tarif Rates	
(1)	(26)	(27)	(28)	(29)	(30)
Januari/January	7	1,890,000	21	1,975,000	25,993
Februari/February	4	1,890,000	13	1,975,000	23,421
Maret/March	5	1,945,600	33	2,004,600	28,894
April/April	4	1,945,600	19	2,004,600	29,809
Mei/May	6	1,945,600	12	2,004,600	46,008
Juni/June	3	1,945,600	20	2,004,600	34,990
Juli/July	6	1,945,600	17	2,004,600	37,906
Agustus/August	3	1,945,600	17	2,004,600	31,526
September/September	7	1,945,600	32	2,004,600	30,696
Oktober/October	1	1,945,600	40	2,004,600	28,134
November/November	18	1,945,600	26	2,004,600	25,124
Desember/December	7	1,945,600	39	2,004,600	29,987
Jumlah/Total	71		289		372,488

Sumber/Source: PT ASDP Indonesian Ferry (Persero) Cabang Kayangan/ASDP Indonesian Ferry Corporation Branch Of Kayangan

Tabel
Table 8.1.4

Bongkar Muat Barang Antar Pulau Melalui Terminal Khusus Benete PT AMNT di Kabupaten Sumbawa Barat, 2018
Loading And Unloading the Cargo Between Islands Through Benete Harbour in Sumbawa Barat Regency, 2018

Bulan Month	Bongkar/Muat Loading/Unloading			
	Batu Bara Coal (Ton)	Petikemas General Cargo (Ton)	Solar Solar (Kilo Liter)	Pasir Sand (Ton/m ³)
(1)	(2)	(3)	(4)	(5)
Januari/January	43.482	8.722	15.761	-
Februari/February	37.122	7.459	7.064	2.350
Maret/March	74.830	6.131	4.946	-
April/April	55.421	5.859	12.021	-
Mei/May	37.197	7.687	11.381	-
Juni/June	65.960	11.405	-	-
Juli/July	38.779	14.343	14.781	-
Agustus/August	35.495	16.298	10.515	-
September/September	62.446	12.529	402	1.800
Oktober/October	44.597	9.376	8.031	2.200
November/November	44.694	15.782	11.443	4.350
Desember/December	64.820	15.962	19.425	-
Jumlah/Total	604.843	131.553	115.770	10.700

Lanjutan Tabel/Continued Table 8.1.4

Bulan Month	Bongkar/Muat Loading/Unloading		
	Coral Coral (Ton)	Alat Berat Heavy Equipment (Ton)	Lainnya Others
(1)	(6)	(7)	(8)
Januari/January	-	-	-
Februari/February	2.350	1.252	-
Maret/March	-	-	-
April/April	2.350	-	-
Mei/May	2.350	-	7.410
Juni/June	-	484	-
Juli/July	-	229	-
Agustus/August	-	-	7.478
September/September	2.200	-	-
Oktober/October	4.400	-	-
November/November	2.200	265	10.000
Desember/December	6.600	-	7.448
Jumlah/Total	22.450	2.230	32.336

Sumber/Source: Kantor Unit Penyelenggara Pelabuhan Kelas II Benete/Benete Harbour Class II Office

Tabel
Table 8.1.5

**Bongkar Muat Barang Khusus Pelayaran Luar Negeri
Terminal Khusus Benete PT AMNT di Kabupaten Sumbawa
Barat, 2019**
*Loading And Unloading the Cargo Specifically for Overseas
Shipping Through Benete Harbour in Sumbawa Barat
Regency, 2019*

Bulan Month	Bongkar/Unloading		Muat/Loading	
	Konsentrat Concentrate (Ton/m ³)	Petikemas General Cargo (Ton)	Konsentrat Concentrate (Ton/m ³)	Petikemas General Cargo (Ton)
(1)	(2)	(3)	(4)	(5)
Januari/January	-	1.121	36.266	252
Februari/February	-	474	-	118
Maret/March	-	2.924	11.025	226
April/April	-	1.374	-	524
Mei/May	-	1.821	-	131
Juni/June	-	2.816	-	167
Juli/July	-	986	22.173	-
Agustus/August	-	1.252	33.235	329
September/September	-	724	-	200
Oktober/October	-	2.777	-	300
November/November	-	1.673	22.355	117
Desember/December	-	1.089	22.372	207
Jumlah/Total	-	19.031	147.426	2.571

Sumber/Source: Kantor Unit Penyelenggara Pelabuhan Kelas II Benete/Benete Harbour Class II Office

Tabel 8.1.6 Jumlah Penumpang Melalui Pelabuhan Benete di Kabupaten Sumbawa Barat, 2020 dan 2021
Table 8.1.6 Number of Passanger at Benete Harbour of Sumbawa Barat Regency, 2020 dan 2021

Bulan Month	2020		2021	
	Bongkar Unloading	Muat Loading	Bongkar Unloading	Muat Loading
(1)	(2)	(3)	(4)	(5)
Januari/January	3.255	3.629	2.039	2.581
Februari/February	2.701	3.079	1.410	1.133
Maret/March	2.071	1.619	2.567	1.719
April/April	292	705	2.608	1.541
Mei/May	1.582	2.026	1.787	1.453
Juni/June	2.185	1.751	3.258	2.599
Juli/July	2.270	1.659	2.953	1.970
Agustus/August	1.904	1.531	2.147	2.531
September/September	2.364	1.676	3.197	2.550
Oktober/October	2.286	1.828	4.037	2.382
November/November	2.295	1.897	3.548	1.862
Desember/December	2.707	1.850	3.375	2.718
Jumlah/Total	25.912	23.250	32.926	25.039

Sumber/Source: Kantor Unit Penyelenggara Pelabuhan Kelas II Benete/Benete Harbour Class II Office

09

**PERBANKAN, KOPERASI, DAN HARGA-HARGA
BANKING, COOPERATIVE, AND PRICES**



PENJELASAN TEKNIS

1. **Koperasi** adalah badan usaha yang beranggotakan orang seorang atau badan hukum koperasi dengan melandaskan kegiatannya berdasarkan prinsip koperasi sekaligus sebagai gerakan ekonomi rakyat yang berdasar atas asas kekeluargaan.
2. Data statistik penanaman modal terdiri dari Penanaman Modal Asing (PMA) dan Penanaman Modal Dalam Negeri (PMDN), bersumber dari Dinas Penanaman Modal dan Pelayanan Terpadu Satu Pintu (DPM-PTSP).

TECHNICAL NOTES

1. **Cooperative** is an establishment that its members are people or establishments with legal status of cooperative and its activities based on people economic movement.
2. Statistics of investments consist of Foreign Direct Investment (FDI) and Domestic Direct Investment (DDI), are obtained from the Investment and One Stop Integrated Service Office (DPM-PTSP).

ULASAN**DESCRIPTION****Koperasi**

Koperasi masih menjadi pilihan masyarakat dalam melakukan kegiatan ekonomi. Sesuai dengan prinsip koperasi, hal yang paling utama adalah kesejahteraan dari masing-masing anggotanya. Koperasi sangat cocok digunakan oleh masyarakat Kabupaten Sumbawa Barat mengingat budaya masyarakatnya yang masih saling tolong-menolong. Dengan adanya koperasi, diharapkan dapat meningkatkan kemampuan masyarakat secara ekonomi.

Jumlah koperasi yang aktif di Kabupaten Sumbawa Barat selama tahun 2022 sebanyak 230 koperasi. Koperasi dengan jumlah terbanyak terletak di Kecamatan Taliwang sebanyak 90 koperasi dan yang paling sedikit di Kecamatan Brang Ene yaitu sebanyak 5 koperasi. Perkembangan jumlah koperasi dari tahun 2019 sampai dengan tahun 2021 terus mengalami peningkatan, sedangkan tahun 2022 mengalami penurunan

Investasi

Salah satu hal yang dibutuhkan dalam menggerakkan ekonomi di suatu daerah adalah investasi. Investasi dapat berasal dari dalam negeri maupun luar negeri. Dalam melakukan pembangunan, dukungan finansial sangat diperlukan. Keuangan suatu daerah belum tentu mencukupi untuk melakukan pembangunan. Oleh karena itu diperlukan investasi yang berasal dari luar. Dengan adanya investasi, pembangunan dapat dilakukan tanpa menghambat program pemerintah yang lainnya.

Investasi yang masuk di Kabupaten Sumbawa Barat dari tahun ke tahun trennya meningkat. Investasi yang ada di Kabupaten Sumbawa Barat berasal dari investor dalam negeri dan investor asing. Pada tahun 2022 terjadi kenaikan jumlah investasi yakni sebesar 3 kali lipat dibandingkan tahun 2021. Diharapkan dengan peningkatan nilai investasi tersebut pertumbuhan ekonomi di Kabupaten Sumbawa Barat semakin baik.

Cooperative

Cooperatives are still the community's choice in carrying out economic activities. In accordance with the cooperative principle, the most important thing is the welfare of the members. Cooperatives are very suitable for use by the people of West Sumbawa Regency considering the culture and habit of the people in helping each other in the society. With the existence of cooperatives, it is expected to increase the ability of the community economically.

The number of active cooperatives in West Sumbawa Regency during the year of 2022 is 230 cooperatives. The highest number of cooperatives are found in Taliwang District as many as 90 cooperatives and the least in Brang Ene District with 5 cooperatives. The development of the number of cooperatives from 2019 to 2021 continues to increase while to 2022 continues to decrease.

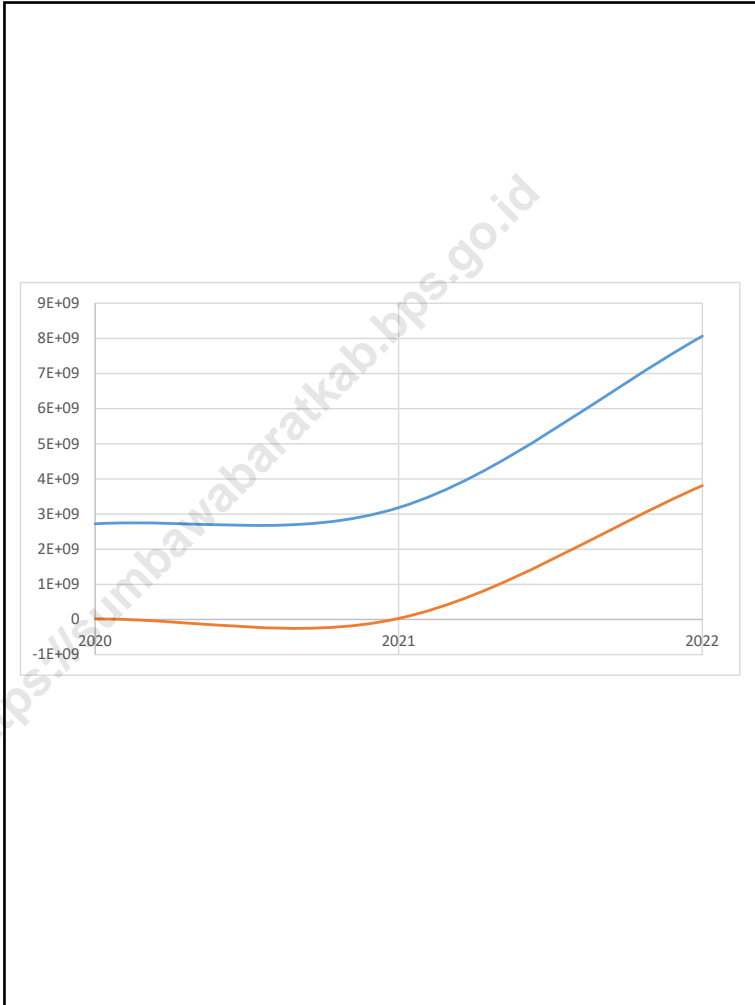
Investment

One of the things needed to move the economy in a region is investment. Investment can come from within the country or abroad. In carrying out development, financial support is needed. The finances of a region are not necessarily sufficient to carry out development. Therefore, it is necessary to invest from outside. With investment, development can be carried out without hampering other government programs.

Investments that enter West Sumbawa Regency from year to year have an increasing trend. Investments in West Sumbawa Regency come from domestic investors and foreign investors. In 2022 there is an increase in the amount of investment, which is more triples compared to 2020. It is hoped that with the increase in the investment value, economic growth in West Sumbawa Regency will increase as well.

Gambar 9.1
Figures

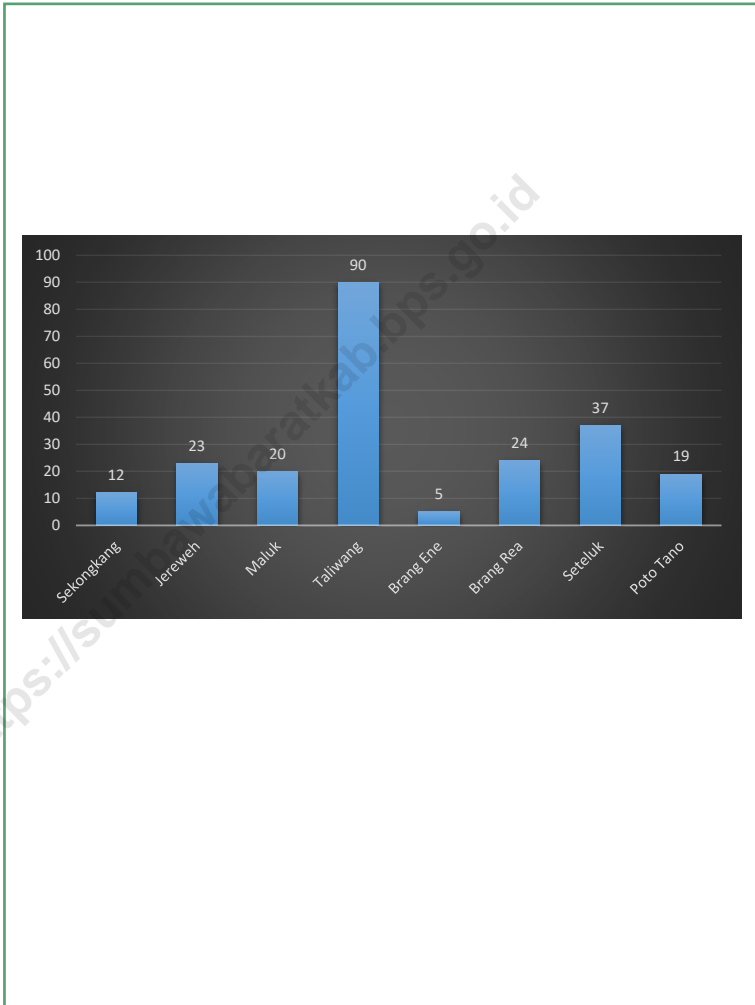
Realisasi Investasi di Kabupaten Sumbawa Barat, 2018 - 2022
Investment Realization in Sumbawa Barat Regency, 2018-2022



Sumber/Source: Dinas Penanaman Modal dan Pelayanan Terpadu Satu Pintu Kabupaten Sumbawa Barat
Investment and One Stop Integrated Service Office of Sumbawa Barat Regency

Gambar 9.2
Figures

Jumlah Koperasi Aktif Menurut Kecamatan di Kabupaten Sumbawa Barat, 2022
Number of Active Cooperative by Subdistrict in Sumbawa Barat Regency, 2022



Sumber/Source: Dinas Koperasi Perindustrian dan Perdagangan Kabupaten Sumbawa Barat/Cooperatives Industry and Trade Office of Sumbawa Barat Regency

Tabel
Table 9.1**Jumlah Koperasi Aktif Menurut Kecamatan di Kabupaten Sumbawa Barat, 2018–2022**
Number of Active Cooperative by Subdistrict in Sumbawa Barat Regency, 2018–2022

Kecamatan Subdistrict	2018	2019	2020	2021	2022
(1)	(3)	(4)	(5)	(6)	(7)
Sekongkang	21	22	20	20	12
Jereweh	28	25	24	24	23
Maluk	38	34	32	32	20
Taliwang	129	120	115	117	90
Brang Ene	10	9	9	9	5
Brang Rea	44	41	36	37	24
Seteluk	76	59	59	56	37
Poto Tano	28	22	22	25	19
Sumbawa Barat	374	332	317	320	230

Sumber/Source: Dinas Koperasi Perindustrian dan Perdagangan Kabupaten Sumbawa Barat/Cooperatives Industry and Trade Office of Sumbawa Barat Regency

Tabel
Table 9.2**Realisasi Investasi PMDN dan PMA di Kabupaten
Sumbawa Barat, 2020 – 2022**
*Domestic and Foreign Investment Realization in Sumbawa
Barat Regency, 2020 - 2022*

<i>Tahun Year</i>	<i>PMDN Domestic Investment (Rp)</i>	<i>PMA Foreign Investment (Rp)</i>	<i>Jumlah Total</i>
(1)	(2)	(3)	(4)
2020	2.721.499.824,6	15.399.588,2	2.736.899.412,8
2021	3.182.758.343,5	29.085.608,3	3.211.843.951,8
2022	8.063.124.976,1	3.809.021.055,9	11.872.146.032,0

Sumber/Source: Dinas Penanaman Modal dan Pelayanan Terpadu Satu Pintu Kabupaten Sumbawa Barat/*Investment and One Stop Integrated Service Office of Sumbawa Barat Regency*

10

PENGELUARAN PENDUDUK
POPULATION EXPENDITURE



PENJELASAN TEKNIS**TECHNICAL NOTES**

- | | |
|---|---|
| <p>1. Kegiatan pengumpulan data sosial dan ekonomi yang dilaksanakan secara rutin oleh BPS melalui Survei Sosial Ekonomi Nasional (Susenas).</p> | <p>1. <i>Socioeconomic data collection activities are carried out regularly by the BPS-Statistics Indonesia through the National Socioeconomic Survey (Susenas).</i></p> |
| <p>2. Sejak tahun 2011 sampai dengan 2014, pengumpulan data Susenas konsumsi pengeluaran rumah tangga dilaksanakan secara triwulanan. Mulai tahun 2015 pengumpulan data Susenas dilaksanakan dua kali dalam setahun, yaitu pada Maret dan September.</p> | <p>2. <i>Since 2011 to 2014, Susenas data collection of household consumption/expenditures was conducted quarterly. Starting in 2015, collecting of data Susenas carry out twice a year, in March and September.</i></p> |
| <p>3. Data hasil pencacahan Susenas Maret dapat disajikan untuk tingkat nasional, provinsi, dan kabupaten/kota, sedangkan untuk data hasil Susenas September hanya dapat disajikan untuk tingkat nasional dan provinsi.</p> | <p>3. <i>The result from Susenas data collection in March can be presented on national, provincial, and regency/municipal level estimates, while data collection in September can be disseminated only for the national and provincial levels.</i></p> |
| <p>4. Data konsumsi/pengeluaran yang dikumpulkan pada Susenas Maret dibagi menjadi dua kelompok, yaitu makanan dan bukan makanan. Jumlah komoditas makanan sebanyak 174 komoditas. Pengumpulan data kelompok makanan meliputi banyaknya komoditas yang dikonsumsi beserta nilai pengeluarannya.</p> | <p>4. <i>The consumption/expenditure data collected in March Susenas are divided into two groups, namely food and non-food. The number of food commodity are 174 commodities. The food group data collection includes quantity and value of commodities consumed.</i></p> |

5. Pengumpulan data pada sebagian besar kelompok bukan makanan hanya mencakup nilai pengeluaran barang yang dikonsumsi, kecuali beberapa jenis barang tertentu juga dikumpulkan kuantitasnya, seperti listrik, air, gas, dan bahan bakar minyak (BBM).
 6. Referensi waktu survei yang digunakan adalah selama seminggu terakhir untuk konsumsi makanan dan sebulan atau setahun terakhir untuk konsumsi bukan makanan.
5. *Data collection on most of non food groups covers only the value of expenditures consumed except for certain commodities which are also collected for its quantity, such as the use of electricity, water, gas, and fuel oil (BBM).*
 6. *The survey time reference period is previous week before enumeration date for food consumption and last month or last year for non-food consumption.*

ULASAN

Daya beli masyarakat menjadi salah satu indikasi kesejahteraan, dan besarnya daya beli bisa didekati dari besarnya pengeluaran masyarakat. Berdasarkan data Survei Sosial Ekonomi Nasional (SUSENAS) 2022, rata-rata pengeluaran perkapita sebulan penduduk Kabupaten Sumbawa Barat pada tahun 2022 mengalami peningkatan dibandingkan dengan tahun sebelumnya. Peningkatan pengeluaran terjadi baik pada kelompok komoditas makanan maupun komoditas non makanan.

Apabila dilihat per jenis komoditi, sekitar 34 persen pengeluaran per kapita makanan selama sebulan di Kabupaten Sumbawa Barat berasal dari kelompok makanan dan minuman jadi. Sementara itu, dari sisi kelompok bukan makanan, sebagian besar pengeluaran bukan makanan selama tahun 2022 digunakan untuk keperluan perumahan dan fasilitas rumah tangga yaitu sekitar 48 persen.

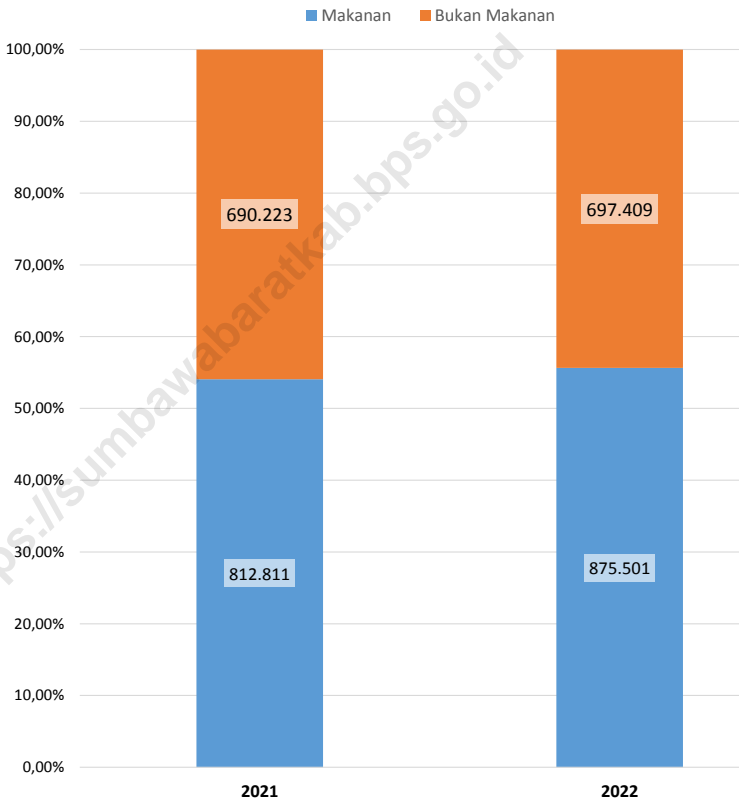
DESCRIPTION

People's purchasing power is an indication of welfare, and the amount of purchasing power can be approximated from the amount of public spending. Based on data from the 2021 National Socio-Economic Survey (SUSENAS), the average monthly per capita expenditure of the population of West Sumbawa Regency in 2021 has increased compared to previous years. The increase of expenditure occurred in both food and non-food commodity groups.

When viewed by type of commodity, about 34 percent of food expenditure per capita for a month in West Sumbawa Regency comes from the prepared food and beverage group. Meanwhile, in terms of the non-food group, most of the non-food expenditure during 2022 was used for housing and household facilities, which was around 48 percent.

Gambar 10.1
Figures

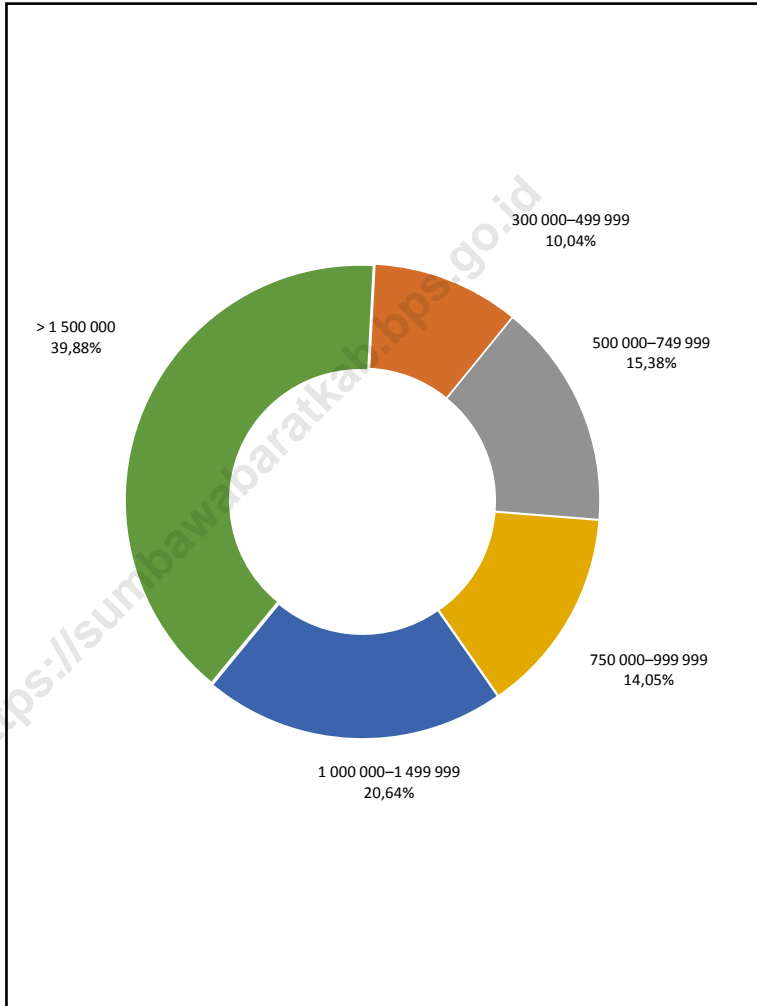
Persentase Pengeluaran per Kapita Sebulan Menurut Kelompok Komoditas di Kabupaten Sumbawa Barat, 2021 dan 2022
Percentage of Monthly Expenditure per Capita by Commodity Group in Sumbawa Barat Regency, 2021 and 2022



Sumber/Source: BPS, Survei Sosial Ekonomi Nasional (Susenas) Maret
BPS-Statistics Indonesia, National Socioeconomic Survey March

Gambar 10.2
Figures

Persentase Penduduk Menurut Golongan Pengeluaran Per Kapita Sebulan di Kabupaten Sumbawa Barat, 2022
Percentage of Population by Per Capita Spending Group a Month in Sumbawa Barat Regency, 2022



Sumber/Source: BPS, Survei Sosial Ekonomi Nasional (Susenas) Maret
BPS-Statistics Indonesia, National Socioeconomic Survey March

Tabel
Table 10.1**Rata-rata Pengeluaran per Kapita Sebulan Menurut
Kelompok Komoditas (rupiah) di Kabupaten Sumbawa
Barat, 2020-2022**
*Monthly Average Expenditure per Capita by Commodity
Group (rupiahs) in Sumbawa Barat Regency, 2020-2022*

Kelompok Komoditas/Commodity Group	2020	2021	2022
(1)	(2)	(3)	(4)
Makanan/Food			
Padi-padian/ <i>Cereals</i>	88.440	80.554	91.324
Umbi-umbian/ <i>Tubers</i>	4.019	5.870	6.349
Ikan/udang/cumi/kerang/ <i>Fish/shrimp/common squid/shells</i>	99.149	116.127	119.112
Daging/ <i>Meat</i>	49.197	43.132	48.444
Telur dan susu/ <i>Eggs and milk</i>	34.830	36.581	34.648
Sayur-sayuran/ <i>Vegetables</i>	49.696	60.934	57.489
Kacang-kacangan/ <i>Legumes</i>	11.094	13.064	12.757
Buah-buahan/ <i>Fruits</i>	45.945	44.438	51.820
Minyak dan kelapa/ <i>Oil and coconut</i>	11.521	12.944	17.193
Bahan minuman/ <i>Beverage stuffs</i>	15.055	16.465	13.995
Bumbu-bumbuan/ <i>Spices</i>	15.137	17.616	16.585
Konsumsi lainnya/ <i>Miscellaneous food items</i>	9.250	12.156	13.075
Makanan dan minuman jadi/ <i>Prepared food and beverages</i>	274.637	269.225	301.111
Rokok/ <i>Cigarettes</i>	89.298	83.707	91.601
Jumlah makanan/Total food	797.269	812.811	875.501
Bukan makanan/Non-food			
Perumahan dan fasilitas rumah tangga/ <i>Housing and household facilities</i>	351.025	323.602	332.030
Aneka komoditas dan jasa/ <i>Goods and services</i>	151.358	148.502	156.274
Pakaian, alas kaki, dan tutup kepala/ <i>Clothing, footwear, and headgear</i>	48.515	44.274	40.749
Komoditas tahan lama/ <i>Durable goods</i>	69.701	93.496	78.392
Pajak, pungutan, dan asuransi/ <i>Taxes and insurance</i>	51.625	61.362	72.261
Keperluan pesta dan upacara/kenduri/ <i>Parties and ceremonies</i>	15.256	18.987	17.702
Jumlah bukan makanan/Total non-food	687.480	690.223	697.409
Jumlah/Total	1.484.748	1.503.033	1.572.910

Sumber/Source: BPS, Survei Sosial Ekonomi Nasional (Susenas) Maret/BPS-Statistics Indonesia, National Socioeconomic Survey March

Tabel
Table 10.2

Persentase Pengeluaran per Kapita Sebulan Menurut Kelompok Komoditas di Kabupaten Sumbawa Barat, 2020-2022
Percentage of Monthly Expenditure per Capita by Commodity Group in Sumbawa Barat Regency, 2020-2022

Kelompok Komoditas/Commodity Group	2020	2021	2022
(1)	(2)	(3)	(4)
Makanan/Food			
Padi-padian/ <i>Cereals</i>	5,96	5,36	5,81
Umbi-umbian/ <i>Tubers</i>	0,27	0,39	0,40
Ikan/udang/cumi/kerang/ <i>Fish/shrimp/common squid/shells</i>	6,68	7,73	7,57
Daging/ <i>Meat</i>	3,31	2,87	3,08
Telur dan susu/ <i>Eggs and milk</i>	2,35	2,43	2,20
Sayur-sayuran/ <i>Vegetables</i>	3,35	4,05	3,65
Kacang-kacangan/ <i>Legumes</i>	0,75	0,87	0,81
Buah-buahan/ <i>Fruits</i>	3,09	2,96	3,29
Minyak dan kelapa/ <i>Oil and coconut</i>	0,78	0,86	1,09
Bahan minuman/ <i>Beverage stuffs</i>	1,01	1,10	0,89
Bumbu-bumbuan/ <i>Spices</i>	1,02	1,17	1,05
Konsumsi lainnya/ <i>Miscellaneous food items</i>	0,62	0,81	0,83
Makanan dan minuman jadi/ <i>Prepared food and beverages</i>	18,50	17,91	19,14
Rokok/ <i>Cigarettes</i>	6,01	5,57	5,82
Jumlah makanan/Total food	53,70	54,08	55,66
Bukan makanan/Non-food			
Perumahan dan fasilitas rumah tangga/ <i>Housing and household facilities</i>	23,64	21,53	21,11
Aneka komoditas dan jasa/ <i>Goods and services</i>	10,19	9,88	9,94
Pakaian, alas kaki, dan tutup kepala/ <i>Clothing, footwear, and headgear</i>	3,27	2,95	2,59
Komoditas tahan lama/ <i>Durable goods</i>	4,69	6,22	4,98
Pajak, pungutan, dan asuransi/ <i>Taxes and insurance</i>	3,48	4,08	4,59
Keperluan pesta dan upacara/kenduri/ <i>Parties and ceremonies</i>	1,03	1,26	1,13
Jumlah bukan makanan/Total non-food	46,30	45,92	44,34
Jumlah/Total	100,00	100,00	100,00

Sumber/Source: BPS, Survei Sosial Ekonomi Nasional (Susenas) Maret/BPS-Statistics Indonesia, National Socioeconomic Survey March

Tabel
Table 10.3**Persentase Penduduk Menurut Golongan Pengeluaran Per Kapita Sebulan di Kabupaten Sumbawa Barat, 2021 - 2022**
Percentage of Population by Per Capita Spending Group a Month in Sumbawa Barat Regency, 2021 - 2022

Golongan Pengeluaran Spending Group (Rp)	2020	2021	2022
(1)	(2)	(3)	(4)
< 150 000	-	-	-
150 000–199 999	-	-	-
200 000–299 999	0,41	1,38	-
300 000–499 999	4,39	15,71	10,04
500 000–749 999	14,82	12,79	15,38
750 000–999 999	12,01	12,54	14,05
1 000 000–1 499 999	26,60	19,41	20,64
> 1 500 000	41,77	38,16	39,88
Jumlah/Total	100,00	100,00	100,00

Sumber/Source: BPS, Survei Sosial Ekonomi Nasional (Susenas) Maret/BPS-Statistics Indonesia, National Socioeconomic Survey March

11

SISTEM NERACA REGIONAL SYSTEM OF REGIONAL ACCOUNTS



PENJELASAN TEKNIS

1. Penghitungan statistik neraca nasional mengikuti buku petunjuk yang diterbitkan oleh Perserikatan Bangsa Bangsa (PBB) dikenal sebagai Sistem Neraca Nasional (SNN). SNN adalah rekomendasi internasional tentang bagaimana menyusun ukuran aktivitas ekonomi yang sesuai dengan standar neraca baku yang didasarkan pada prinsip-prinsip ekonomi. Rekomendasi yang dimaksud dinyatakan dalam sekumpulan konsep, definisi, klasifikasi, dan aturan neraca yang disepakati secara internasional dalam mengukur indikator tertentu seperti Produk Domestik Bruto (PDB). Salah satu bentuk adaptasi pencatatan statistik nasional adalah melakukan perubahan tahun dasar PDB Indonesia dari tahun 2000 ke 2010. Perubahan tahun dasar PDB dilakukan seiring dengan mengadopsi rekomendasi PBB yang tertuang dalam Sistem Neraca Nasional 2008 (SNA 2008).
2. Produk Domestik Bruto pada tingkat nasional serta Produk Domestik Regional Bruto (PDRB) pada tingkat regional (provinsi) menggambarkan kemampuan suatu wilayah untuk menciptakan nilai tambah pada suatu waktu tertentu. Untuk menyusun PDB maupun PDRB digunakan 2 pendekatan, yaitu lapangan usaha dan pengeluaran. Keduanya menyajikan komposisi

TECHNICAL NOTES

1. *The method used to estimate national accounts statistics is based on the standard guidelines formed by United Nation known as System of National Accounts (SNA). SNA is the internationally agreed standard set of recommendations on how to compile measures of economic activity in accordance with strict accounting conventions based on economic principles. The recommendations are expressed in term of a set of concepts, definitions, classifications and accounting rules that comprise the internationally agreed standard for measuring indicators such as Gross Domestic Product (GDP). One of the improvement in the national statistical system is to rebase GDP form base year 2000 to 2010 in order to capture current economic condition. It is in line with the United Nations (UN) recommendation on 2008 SNA.*
2. *The basic measure of the value added arising from economic activity is known as Gross Domestic Product at the national level and Gross Regional Domestic Product (GRDP) at the regional level (provinces/regencies/municipalities). To compile these statistics, two approaches have been used, i.e. "production approach" and "expenditure approach". The first approach is to*

data nilai tambah dirinci menurut sumber kegiatan ekonomi (lapangan usaha) dan menurut komponen penggunaannya. PDB maupun PDRB dari sisi lapangan usaha merupakan penjumlahan seluruh komponen nilai tambah bruto yang mampu diciptakan oleh sektor-sektor ekonomi atas berbagai aktivitas produksinya. Sedangkan dari sisi pengeluaran menjelaskan tentang penggunaan dari nilai tambah tersebut.

3. PDB menurut lapangan usaha mengalami perubahan klasifikasi dari 9 lapangan usaha menjadi 17 lapangan usaha. PDB menurut lapangan usaha dirinci menurut total nilai tambah dari seluruh sektor ekonomi yang mencakup lapangan usaha Pertanian, Kehutanan, dan Perikanan; Pertambangan dan Penggalian; Industri Pengolahan; Pengadaan Listrik dan Gas; Pengadaan Air, Pengelolaan Sampah, Limbah dan Daur Ulang; Konstruksi; Perdagangan Besar dan Eceran, Reparasi Mobil dan Sepeda Motor; Transportasi dan Pergudangan; Penyediaan Akomodasi dan Makan Minum; Informasi dan Komunikasi; Jasa Keuangan dan Asuransi; Real Estat; Jasa Perusahaan; Administrasi Pemerintahan, Pertahanan dan Jaminan Sosial Wajib; Jasa Pendidikan; Jasa Kesehatan dan

measure value added produced by various kinds of economic activities, while the second approach is to measure final uses of the country's output. In other words, GDP/GRDP is the sum of total value added produced by all economic industries (activities) and the way of using it.

3. *GDP by industry classification changes from 9 sectors to 17 industries. GDP by industry is classified by types of economic activities such as Agriculture, Forestry and Fishing; Mining and Quarrying; Manufacturing; Electricity and Gas; Water supply, Sewerage, Waste Management and Remediation Activities; Construction; Wholesale and Retail Trade; Repair of Motor Vehicles and Motorcycles; Transportation and Storage; Accommodation and Food Service Activities; Information and Communication; Financial and Insurance Activities; Real Estate Activities; Business Activities; Public Administration; Defence and Compulsory Social Security; Education; Human Health and Social Work Activities; and Other Services Activities.*

Kegiatan Sosial; dan Jasa lainnya.

- | | |
|---|--|
| <p>4. PDB menurut pengeluaran mengalami perubahan klasifikasi dimana pengeluaran konsumsi Lembaga Non Profit yang Melayani Rumah Tangga (LNPR) yang sebelumnya termasuk bagian dari pengeluaran konsumsi rumah tangga menjadi komponen terpisah. Sehingga klasifikasi PDB menurut pengeluaran dirinci menjadi 7 komponen yaitu komponen pengeluaran konsumsi rumah tangga, pengeluaran konsumsi LNPR, pengeluaran konsumsi pemerintah, pembentukan modal tetap bruto, perubahan inventori, ekspor barang dan jasa, dan impor barang dan jasa.</p> | <p>4. <i>GDP by expenditure classification changes where consumption expenditure Non-profit Institutions Serving Households (NPISH) previously included as part of household consumption expenditure is taken out into separate component. So that, GDP by type of expenditures is classified into: household consumption expenditure, NPISH consumption expenditure, government consumption expenditure, gross fixed capital formation, changes in inventories, exports of goods and services, and imports of goods and services.</i></p> |
| <p>5. Pengeluaran konsumsi rumah tangga mencakup berbagai pengeluaran konsumsi akhir rumah tangga atas barang dan jasa untuk memenuhi kebutuhan individu ataupun kelompok secara langsung. Pengeluaran rumah tangga di sini mencakup makanan dan minuman selain restoran; pakaian, alas kaki dan jasa perawatannya; perumahan dan perlengkapan rumah tangga; kesehatan dan pendidikan; transportasi dan komunikasi; restoran dan hotel serta lainnya.</p> | <p>5. <i>Household consumption expenditures consist of expenditures incurred by households, which are used for both individual or collective needs. Household consumptions are classified into food and beverages other than restaurants; clothing, footwear and related maintenance services; housing and household equipment; health and education; transport and communication; restaurants and hotels; and others.</i></p> |
| <p>6. Pengeluaran Pemerintah Konsumsi terdiri dari</p> | <p>6. <i>Government consumption expenditure consists of Individual</i></p> |

Pengeluaran Konsumsi Individu dan Pengeluaran Konsumsi Kolektif. Barang dan jasa individu merupakan barang dan jasa privat, dimana ciri-ciri barang privat adalah a) Scarcity, yaitu ada kelangkaan/keterbatasan dalam jumlah; b) Excludable consumption, yaitu konsumsi suatu barang dapat dibatasi hanya pada mereka yang memenuhi persyaratan tertentu (biasanya harga); c) Rivalrous competition, yaitu konsumsi oleh satu konsumen akan mengurangi atau menghilangkan kesempatan pihak lain untuk melakukan hal serupa. Contoh barang dan jasa yang dihasilkan pemerintah dan tergolong sebagai barang dan jasa individu adalah jasa pelayanan kesehatan pemerintah di rumah sakit/puskesmas dan jasa pendidikan di sekolah/universitas negeri. Sedangkan barang dan jasa kolektif ekuivalen dengan barang publik yang memiliki ciri a) Non rivalry, yaitu penggunaan satu konsumen terhadap suatu barang tidak mengurangi kesempatan konsumen lain untuk juga mengkonsumsi barang tersebut; b) Non excludable, yaitu apabila suatu barang publik tersedia, maka tidak ada yang dapat menghalangi siapapun untuk memperoleh manfaat dari barang tersebut atau dengan kata lain setiap orang memiliki akses ke barang tersebut. Contoh

Consumption and Collective Consumption Expenditure. Individual goods and services are private goods and services, which the characteristics of private goods is a) Scarcity, that there is a scarcity/limited in number; b) Excludable consumption, the consumption of goods can be limited only to those who meet certain requirements (usually the price); c) Rivalrous competition, ie consumption by the consumer will reduce or eliminate the chance of another party to do so. Examples of goods and services produced by government and classified as goods and services of individuals is the government health services in hospitals/health centers and education services in schools/universities. Collective goods and services equivalent to public goods characterized by a) Non-rivalry, namely the use of a consumer for an item does not reduce the chance of another consumer to also consume goods; b) Non-excludable, i.e. when a public good available, then nothing can hinder anyone to benefit from the goods or in other words everyone has access to the goods. Examples of goods and services produced by government and classified as collective goods and services is carried military defense services and the police's security.

barang dan jasa yang dihasilkan pemerintah dan tergolong sebagai barang dan jasa kolektif adalah jasa pertahanan yang dilakukan TNI dan keamanan yang dilakukan kepolisian.

7. Pembentukan Modal Tetap Bruto (PMTB) mencakup pengadaan, pembuatan, dan pembelian barang modal. Barang modal dimaksud adalah barang-barang yang digunakan untuk proses produksi, tahan lama atau yang mempunyai umur pemakaian lebih dari satu tahun seperti bangunan, mesin-mesin dan alat angkut. Termasuk pula di sini perbaikan besar (berat) yang sifatnya memperpanjang umur atau mengubah bentuk atau kapasitas barang modal tersebut. Pengeluaran barang modal untuk keperluan militer juga dicakup sebagai PMTB. Klasifikasi komponen PMTB dibagi menjadi 6 sub komponen yaitu Konstruksi; Mesin dan Peralatan; Kendaraan; Peralatan Lainnya; Cultivated Biological Resources (CBR) dan Produk Kekayaan Intelektual.
7. *Gross Fixed Capital Formation (GFCF) includes procurement, manufacture, and the purchase of capital goods. Capital goods are goods which are used for the production process, durable or have a service life of more than one year such as buildings, machinery, and transportation equipment. Including here: huge improvement that are to extend the life or changing the shape or the capacity of the capital goods. Capital expenditures for military purposes are also covered as GFCF. GFCF component are classified into six sub-components: Construction; Machinery and Equipment; vehicle; Other equipment; Cultivated Biological Resources (CBR) and Intellectual Property Product.*
8. Ekspor barang dan jasa merupakan transaksi perdagangan barang dan jasa dari penduduk (residen) ke bukan penduduk (nonresiden). Impor barang dan jasa adalah transaksi perdagangan dari bukan penduduk ke penduduk. Ekspor atau impor barang terjadi
8. *Exports of goods and services consist of transactions of goods and services from residents to non-residents. Imports of goods and services consist of transaction of goods and services from non-residents to residents. Exports and imports of goods occur when*

pada saat terjadi perubahan hak kepemilikan barang antara penduduk dengan bukan penduduk (dengan atau tanpa perpindahan fisik barang tersebut). Pada PDB dengan tahun dasar 2010, ekspor dan impor barang dirinci menjadi nonmigas dan migas.

there are changes in ownership of goods between residents and non-residents (with or without physical movements of goods across frontiers). On the GDP at 2010 basic year, exports and imports of goods specified into non oil and gas and oil and gas.

9. Produk Domestik Bruto maupun agregat turunannya disajikan dalam 2 (dua) versi penilaian, yaitu atas dasar "harga berlaku" dan atas dasar "harga konstan". Disebut sebagai harga berlaku karena seluruh agregat dinilai dengan menggunakan harga pada tahun berjalan, sedangkan harga konstan penilaiannya didasarkan kepada harga satu tahun dasar tertentu, dalam publikasi ini digunakan harga tahun 2010.

9. *GDP and its aggregations are presented in two forms: at current market prices and at constant base year market prices. In presenting current market prices, all aggregates are valued at current market prices, while base year constant market prices are shown by valuing all aggregates at fixed base year prices. Year of 2010 is used as the base year in this publication.*

10. Laju pertumbuhan Produk Domestik Bruto diperoleh dari perhitungan PDB atas dasar harga konstan. Diperoleh dengan cara mengurangi nilai PDB pada tahun ke-n terhadap nilai pada tahun ke n-1 (tahun sebelumnya), dibagi dengan nilai pada tahun ke n-1, dikalikan dengan 100 persen. Laju pertumbuhan menunjukkan perkembangan agregat pendapatan dari satu waktu tertentu terhadap waktu sebelumnya.

10. *Growth rate of Gross Domestic Product is derived from GDP at constant market prices. It is obtained by subtracting the value of GDP year n with the value of GDP year n-1, divided by the value of GDP year n-1 then multiplied by 100 percent. The growth rate of GDP explains the income growth during the given period.*

ULASAN

Produk Domestik Regional Bruto (PDRB) merupakan nilai tambah bruto seluruh barang dan jasa yang tercipta atau dihasilkan di wilayah domestik suatu negara yang timbul akibat berbagai aktivitas ekonomi dalam suatu periode tertentu tanpa memperhatikan apakah faktor produksi yang dimiliki residen atau non-residen. Penyusunan PDRB dapat dilakukan melalui 3 (tiga) pendekatan yaitu pendekatan produksi, pengeluaran, dan pendapatan yang disajikan atas dasar harga berlaku dan harga konstan.

Nilai PDRB Kabupaten Sumbawa Barat atas dasar harga berlaku pada tahun 2021 mencapai 23,77 triliun rupiah. Secara nominal, nilai PDRB ini mengalami kenaikan sebesar 1,00 triliun rupiah dibandingkan tahun 2020 yang mencapai 22,76 triliun rupiah. Kenaikan nilai PDRB ini dipengaruhi oleh meningkatnya nilai produksi beberapa kategori lapangan usaha dan adanya inflasi.

Berdasarkan harga konstan 2010, nilai PDRB mengalami sedikit penurunan, dari 16,47 triliun rupiah pada tahun 2020 menjadi 16,42 triliun rupiah pada tahun 2021. Dengan demikian, pertumbuhan ekonomi Sumbawa Barat mengalami kontraksi sebesar 0,33 persen.

Selama lima tahun terakhir (2017-2021) struktur perekonomian Sumbawa Barat dari sisi produksi masih didominasi oleh kategori lapangan usaha pertambangan dan penggalian (81,89 persen). Sedangkan dari sisi pengeluaran struktur perekonomian didominasi oleh komponen net ekspor (55,91 persen).

DESCRIPTION

Gross Regional Domestic Product (GRDP) is the gross added value of all goods and services created or produced in the domestic territory of a country arising from various economic activities within a certain period regardless of whether the production factors are owned by residents or non-residents. The calculation of GRDP can be done through 3 (three) approaches, that are production, expenditure, and income approaches which are presented on the basis of current prices and constant prices.

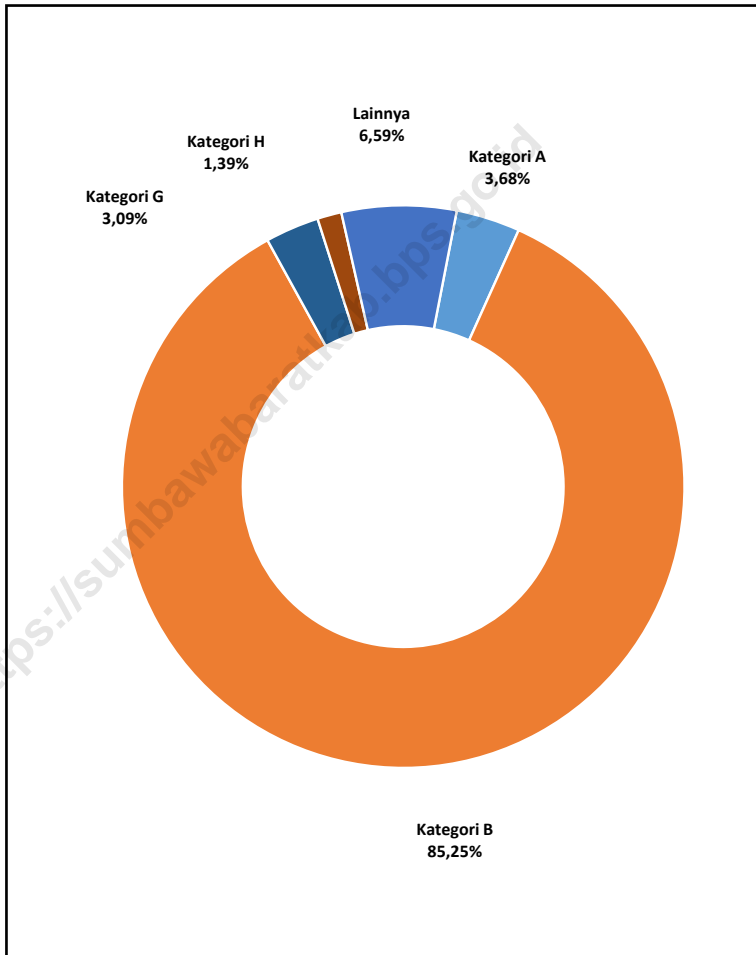
The GRDP value of West Sumbawa Regency based on current prices in 2021 reached 23.77 trillion rupiahs. In nominal terms, this GRDP value has increased by 1.00 trillion rupiahs compared to 2020 which reached 22.76 trillion rupiahs. The increase in the value of GRDP is influenced by the increase in the production value of several categories of business fields and inflation.

Based on 2010 constant prices, the value of GRDP has decreased slightly, from 16.47 trillion rupiahs in 2020 to 16.42 trillion rupiahs in 2021. Thus, West Sumbawa's economic growth has contracted by 0.33 percent.

During the last five years (2017-2021) the economic structure of West Sumbawa in terms of production is still dominated by the business category of mining and quarrying (81.89 percent). Meanwhile, in terms of expenditure, the structure of the economy is dominated by the net export component, that is 55.91 percent.

Gambar 11.1
Figures

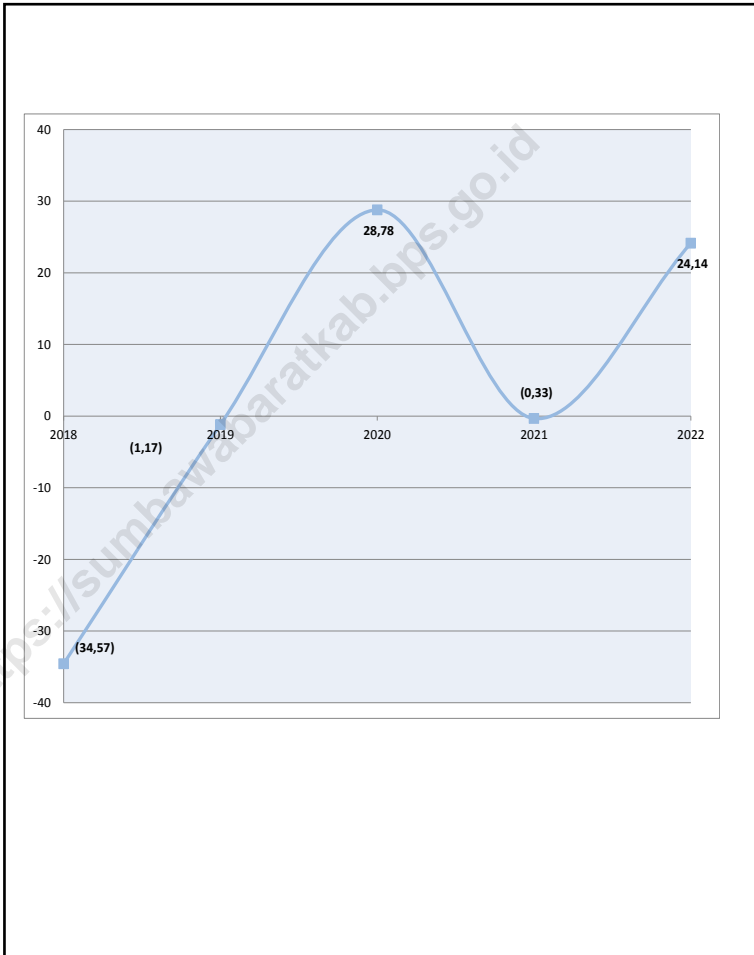
Distribusi Persentase Produk Domestik Regional Bruto Atas Dasar Harga Berlaku Menurut Lapangan Usaha di Kabupaten Sumbawa Barat, 2022
Percentage Distribution of Gross Regional Domestic Product at Current Market Prices by Industry in Sumbawa Barat Regency, 2022



Sumber/Source: Badan Pusat Statistik Kabupaten Sumbawa Barat
BPS-Statistics Of Sumbawa Barat Regency

Gambar 11.2
Figures

Laju Pertumbuhan Produk Domestik Regional Bruto Atas Dasar Harga Konstan 2010 di Kabupaten Sumbawa Barat (persen), 2018–2022
Growth Rate of Gross Regional Domestic Product at 2010 Constant Market Prices in Sumbawa Barat Regency (percent), 2018–2022



Sumber/Source: Badan Pusat Statistik Kabupaten Sumbawa Barat
BPS-Statistics Of Sumbawa Barat Regency

Tabel
Table 11.1

Produk Domestik Regional Bruto Atas Dasar Harga Berlaku Menurut Lapangan Usaha di Kabupaten Sumbawa Barat (miliar rupiah), 2018–2022
Gross Regional Domestic Product at Current Market Prices by Industry in Sumbawa Barat Regency (billion rupiahs), 2018–2022

	Lapangan Usaha/Industry	2018	2019	2020	2021	2022
	(1)	(2)	(3)	(4)	(5)	(6)
A	Pertanian, Kehutanan, dan Perikanan/ <i>Agriculture, Forestry, and Fishing</i>	985,53	1.047,28	1.066,53	1.105,47	1.160,58
B	Pertambangan dan Penggalian/ <i>Mining and Quarrying</i>	13.302,94	13.281,56	18.683,69	19.463,96	26.864,35
C	Industri Pengolahan/ <i>Manufacturing</i>	59,97	63,89	63,92	64,92	68,35
D	Pengadaan Listrik dan Gas/ <i>Electricity and Gas</i>	4,38	5,31	5,83	6,23	6,73
E	Pengadaan Air; Pengelolaan Sampah, Limbah, dan Daur Ulang/ <i>Water Supply; Sewerage, Waste Management, and Remediation Activities</i>	2,59	2,71	2,81	2,89	3,04
F	Konstruksi/ <i>Construction</i>	518,78	583,99	593,42	656,78	708,16
G	Perdagangan Besar dan Eceran; Reparasi Mobil dan Sepeda Motor/ <i>Wholesale and Retail Trade; Repair of Motor Vehicles and Motorcycles</i>	822,99	898,39	859,53	885,25	974,50
H	Transportasi dan Pergudangan/ <i>Transportation and Storage</i>	393,68	435,62	342,71	380,13	437,59
I	Penyediaan Akomodasi dan Makan Minum/ <i>Accommodation and Food Service Activities</i>	83,89	89,24	71,00	72,31	82,68
J	Informasi dan Komunikasi/ <i>Information and Communication</i>	65,50	69,47	78,25	82,16	86,42

Lanjutan Tabel/*Continued Table* 11.1

	Lapangan Usaha/Industry	2018	2019	2020	2021	2022
	(1)	(2)	(3)	(4)	(5)	(6)
K	Jasa Keuangan dan Asuransi/ <i>Financial and Insurance Activities</i>	85,22	89,34	103,10	117,98	141,80
L	Real Estat/ <i>Real Estate Activities</i>	182,06	193,68	195,27	198,71	211,46
M,N	Jasa Perusahaan/ <i>Business Activities</i>	8,26	8,89	8,90	8,92	10,03
O	Administrasi Pemerintahan, Pertahanan, dan Jaminan Sosial Wajib/ <i>Public Administration and Defence; Compulsory Social Security</i>	266,45	272,16	291,38	302,65	314,61
P	Jasa Pendidikan/ <i>Education</i>	217,04	234,62	241,92	251,86	267,97
Q	Jasa Kesehatan dan Kegiatan Sosial/ <i>Human Health and Social Work Activities</i>	59,54	64,80	65,28	70,47	72,87
R,S,T,U	Jasa Lainnya/ <i>Other Services Activities</i>	84,57	90,99	90,66	93,84	101,35
	Produk Domestik Regional Bruto/<i>Gross Regional Domestic Product</i>	17.143,40	17.431,94	22.764,20	23.764,53	31.512,49

Sumber/*Source*: Badan Pusat Statistik Kabupaten Sumbawa Barat/*BPS-Statistics Of Sumbawa Barat Regency*

Tabel
Table 11.2

Produk Domestik Regional Bruto Atas Dasar Harga Konstan 2010 Menurut Lapangan Usaha di Kabupaten Sumbawa Barat (miliar rupiah), 2018–2022
Gross Regional Domestic Product at 2010 Constant Market Prices by Industry in Sumbawa Barat Regency (billion rupiahs), 2018–2022

	Lapangan Usaha/Industry	2018	2019	2020	2021	2022
	(1)	(2)	(3)	(4)	(5)	(6)
A	Pertanian, Kehutanan, dan Perikanan/ <i>Agriculture, Forestry, and Fishing</i>	715,34	737,24	731,91	741,03	756,79
B	Pertambangan dan Penggalian/ <i>Mining and Quarrying</i>	10.161,01	9.873,26	13.656,03	13.523,58	17.370,94
C	Industri Pengolahan/ <i>Manufacturing</i>	49,04	50,80	50,34	50,82	52,08
D	Pengadaan Listrik dan Gas/ <i>Electricity and Gas</i>	4,20	4,97	5,54	5,99	6,41
E	Pengadaan Air; Pengelolaan Sampah, Limbah, dan Daur Ulang/ <i>Water Supply; Sewerage, Waste Management, and Remediation Activities</i>	1,76	1,84	1,89	1,92	1,92
F	Konstruksi/ <i>Construction</i>	403,59	432,89	434,10	460,97	470,45
G	Perdagangan Besar dan Eceran; Reparasi Mobil dan Sepeda Motor/ <i>Wholesale and Retail Trade; Repair of Motor Vehicles and Motorcycles</i>	581,91	615,14	583,20	591,08	615,34
H	Transportasi dan Pergudangan/ <i>Transportation and Storage</i>	291,58	315,16	240,10	253,52	284,81
I	Penyediaan Akomodasi dan Makan Minum/ <i>Accommodation and Food Service Activities</i>	48,84	50,98	40,67	40,89	44,82
J	Informasi dan Komunikasi/ <i>Information and Communication</i>	60,04	62,78	70,16	73,15	75,31

Lanjutan Tabel/*Continued Table* 11.2

Lapangan Usaha/ <i>Industry</i>		2018	2019	2020	2021	2022
(1)	(2)	(3)	(4)	(5)	(6)	
K	Jasa Keuangan dan Asuransi/ <i>Financial and Insurance Activities</i>	62,81	64,52	73,12	78,55	86,99
L	Real Estat/ <i>Real Estate Activities</i>	125,04	130,74	131,33	132,85	138,62
M,N	Jasa Perusahaan/ <i>Business Activities</i>	6,01	6,26	6,18	6,18	6,65
O	Administrasi Pemerintahan, Pertahanan, dan Jaminan Sosial Wajib/ <i>Public Administration and Defence; Compulsory Social Security</i>	156,63	158,57	163,44	166,35	168,92
P	Jasa Pendidikan/ <i>Education</i>	155,07	163,43	164,98	167,34	172,67
Q	Jasa Kesehatan dan Kegiatan Sosial/ <i>Human Health and Social Work Activities</i>	47,75	50,39	49,52	52,60	53,68
R,S,T,U	Jasa Lainnya/ <i>Other Services Activities</i>	66,91	70,13	68,19	69,07	73,04
Produk Domestik Regional Bruto/<i>Gross Regional Domestic Product</i>		12.937,53	12.789,11	16.470,71	16.415,89	20.379,44

Sumber/*Source*: Badan Pusat Statistik Kabupaten Sumbawa Barat/*BPS-Statistics Of Sumbawa Barat Regency*

Tabel
Table 11.3

Distribusi Persentase Produk Domestik Regional Bruto Atas Dasar Harga Berlaku Menurut Lapangan Usaha di Kabupaten Sumbawa Barat, 2018–2022
Percentage Distribution of Gross Regional Domestic Product at Current Market Prices by Industry in Sumbawa Barat Regency, 2018–2022

Lapangan Usaha/Industry	2018	2019	2020	2021	2022
(1)	(2)	(3)	(4)	(5)	(6)
A Pertanian, Kehutanan, dan Perikanan/ <i>Agriculture, Forestry, and Fishing</i>	5,75	6,01	4,69	4,65	3,68
B Pertambangan dan Penggalian/ <i>Mining and Quarrying</i>	77,60	76,19	82,07	81,90	85,25
C Industri Pengolahan/ <i>Manufacturing</i>	0,35	0,37	0,28	0,27	0,22
D Pengadaan Listrik dan Gas/ <i>Electricity and Gas</i>	0,03	0,03	0,03	0,03	0,02
E Pengadaan Air; Pengelolaan Sampah, Limbah, dan Daur Ulang/ <i>Water Supply; Sewerage, Waste Management, and Remediation Activities</i>	0,02	0,02	0,01	0,01	0,01
F Konstruksi/ <i>Construction</i>	3,03	3,35	2,61	2,76	2,25
G Perdagangan Besar dan Eceran; Reparasi Mobil dan Sepeda Motor/ <i>Wholesale and Retail Trade; Repair of Motor Vehicles and Motorcycles</i>	4,80	5,15	3,78	3,73	3,09
H Transportasi dan Pergudangan/ <i>Transportation and Storage</i>	2,30	2,50	1,51	1,60	1,39
I Penyediaan Akomodasi dan Makan Minum/ <i>Accommodation and Food Service Activities</i>	0,49	0,51	0,31	0,30	0,26
J Informasi dan Komunikasi/ <i>Information and Communication</i>	0,38	0,40	0,34	0,35	0,27
K Jasa Keuangan dan Asuransi/ <i>Financial and Insurance Activities</i>	0,50	0,51	0,45	0,50	0,45

Lanjutan Tabel/*Continued Table* 11.3

Lapangan Usaha/ <i>Industry</i>		2018	2019	2020	2021	2022
(1)		(2)	(3)	(4)	(5)	(6)
L	Real Estat/ <i>Real Estate Activities</i>	1,06	1,11	0,86	0,84	0,67
M,N	Jasa Perusahaan/ <i>Business Activities</i>	0,05	0,05	0,04	0,04	0,03
O	Administrasi Pemerintahan, Pertahanan, dan Jaminan Sosial Wajib/ <i>Public Administration and Defence; Compulsory Social Security</i>	1,55	1,56	1,28	1,27	1,00
P	Jasa Pendidikan/ <i>Education</i>	1,27	1,35	1,06	1,06	0,85
Q	Jasa Kesehatan dan Kegiatan Sosial/ <i>Human Health and Social Work Activities</i>	0,35	0,37	0,29	0,30	0,23
R,S,T,U	Jasa Lainnya/ <i>Other Services Activities</i>	0,49	0,52	0,40	0,39	0,32
Produk Domestik Regional Bruto/<i>Gross Regional Domestic Product</i>		100,00	100,00	100,00	100,00	100,00

Sumber/*Source*: Badan Pusat Statistik Kabupaten Sumbawa Barat/*BPS-Statistics Of Sumbawa Barat Regency*

Tabel
Table 11.4

Laju Pertumbuhan Produk Domestik Regional Bruto Atas Dasar Harga Konstan 2010 Menurut Lapangan Usaha di Kabupaten Sumbawa Barat (persen), 2018–2022
Growth Rate of Gross Regional Domestic Product at 2010 Constant Market Prices by Industry in Sumbawa Barat Regency (percent), 2018–2022

	Lapangan Usaha/Industry	2018	2019	2020	2021	2022
	(1)	(2)	(3)	(4)	(5)	(6)
A	Pertanian, Kehutanan, dan Perikanan/ <i>Agriculture, Forestry, and Fishing</i>	2,58	3,06	-0,72	1,25	2,13
B	Pertambangan dan Penggalian/ <i>Mining and Quarrying</i>	-40,61	-2,83	38,31	-0,97	28,45
C	Industri Pengolahan/ <i>Manufacturing</i>	3,66	3,59	-0,91	0,95	2,49
D	Pengadaan Listrik dan Gas/ <i>Electricity and Gas</i>	2,10	18,32	11,41	8,17	7,08
E	Pengadaan Air; Pengelolaan Sampah, Limbah, dan Daur Ulang/ <i>Water Supply; Sewerage, Waste Management, and Remediation Activities</i>	0,34	4,53	2,77	1,17	-0,08
F	Konstruksi/ <i>Construction</i>	5,71	7,26	0,28	6,19	2,06
G	Perdagangan Besar dan Eceran; Reparasi Mobil dan Sepeda Motor/ <i>Wholesale and Retail Trade; Repair of Motor Vehicles and Motorcycles</i>	5,74	5,71	-5,19	1,35	4,10
H	Transportasi dan Pergudangan/ <i>Transportation and Storage</i>	3,88	8,09	-23,82	5,59	12,34
I	Penyediaan Akomodasi dan Makan Minum/ <i>Accommodation and Food Service Activities</i>	5,22	4,39	-20,21	0,52	9,63
J	Informasi dan Komunikasi/ <i>Information and Communication</i>	5,31	4,56	11,76	4,25	2,96
K	Jasa Keuangan dan Asuransi/ <i>Financial and Insurance Activities</i>	6,40	2,72	13,33	7,43	10,75
L	Real Estat/ <i>Real Estate Activities</i>	3,86	4,56	0,45	1,16	4,34
M,N	Jasa Perusahaan/ <i>Business Activities</i>	5,18	4,14	-1,38	0,12	7,55

Lanjutan Tabel/*Continued Table* 11.4

Lapangan Usaha/Industry		2018	2019	2020	2021	2022
(1)	(2)	(3)	(4)	(5)	(6)	
0	Administrasi Pemerintahan, Pertahanan, dan Jaminan Sosial Wajib/ <i>Public Administration and Defence; Compulsory Social Security</i>	1,04	1,24	3,07	1,78	1,54
P	Jasa Pendidikan/ <i>Education</i>	4,62	5,39	0,95	1,43	3,18
Q	Jasa Kesehatan dan Kegiatan Sosial/ <i>Human Health and Social Work Activities</i>	5,98	5,53	-1,72	6,22	2,05
R,S,T,U	Jasa Lainnya/ <i>Other Services Activities</i>	5,53	4,82	-2,77	1,29	5,74
Produk Domestik Regional Bruto/Gross Regional Domestic Product		-34,57	-1,15	28,79	-0,33	24,14

Sumber/*Source*: Badan Pusat Statistik Kabupaten Sumbawa Barat/*BPS-Statistics Of Sumbawa Barat Regency*

Tabel
Table 11.5

Produk Domestik Regional Bruto Atas Dasar Harga Berlaku Menurut Jenis Pengeluaran di Kabupaten Sumbawa Barat (miliar rupiah), 2018–2022
Gross Regional Domestic Product at Current Market Prices by Type of Expenditure in Sumbawa Barat Regency (billion rupiahs), 2018–2022

Jenis Pengeluaran Type of Expenditure	2018	2019	2020	2021	2022
(1)	(2)	(3)	(4)	(5)	(6)
Pengeluaran Konsumsi Rumah Tangga <i>Household Consumption Expenditure</i>	3.353,38	3.524,86	3.477,10	3.616,14	3.878,95
Pengeluaran Konsumsi LNPRT <i>NPISH Consumption Expenditure</i>	132,71	138,03	135,89	139,30	154,22
Pengeluaran Konsumsi Pemerintah <i>Government Consumption Expenditure</i>	1.320,12	1.360,26	1.367,30	1.399,47	1.453,93
Pembentukan Modal Tetap Bruto <i>Gross Fixed Capital Formation</i>	4.686,30	5.027,27	5.117,39	5.253,68	5.587,42
Perubahan Inventori <i>Changes in Inventories</i>	461,32	386,59	393,71	69,84	76,11
Net Ekspor Barang dan Jasa/ <i>Exports of Goods and Services</i>	7.189,58	6.994,92	12.272,80	13.286,10	20.361,87
Produk Domestik Regional Bruto/Gross Regional Domestic Product	17.143,40	17.431,94	22.764,20	23.764,53	31.512,49

Sumber/Source: Badan Pusat Statistik Kabupaten Sumbawa Barat/BPS-Statistics Of Sumbawa Barat Regency

Tabel
Table 11.6

Produk Domestik Regional Bruto Atas Dasar Harga Konstan 2010 Menurut Jenis Pengeluaran di Kabupaten Sumbawa Barat (miliar rupiah), 2018–2022
Gross Regional Domestic Product at 2010 Constant Market Prices by Type of Expenditure in Sumbawa Barat Regency (billion rupiahs), 2018–2022

Jenis Pengeluaran <i>Type of Expenditure</i>	2018	2019	2020	2021	2022
(1)	(2)	(3)	(4)	(5)	(6)
Pengeluaran Konsumsi Rumah Tangga <i>Household Consumption Expenditure</i>	2.336,36	2.391,13	2.345,17	2.391,03	2.470,40
Pengeluaran Konsumsi LNPRT <i>NPISH Consumption Expenditure</i>	93,04	93,99	91,74	92,23	97,34
Pengeluaran Konsumsi Pemerintah <i>Government Consumption Expenditure</i>	784,81	799,64	792,94	796,37	806,35
Pembentukan Modal Tetap Bruto <i>Gross Fixed Capital Formation</i>	2.889,52	3.012,30	3.024,07	3.025,11	3.072,20
Perubahan Inventori <i>Changes in Inventories</i>	138,11	113,40	112,74	18,11	19,30
Net Ekspor Barang dan Jasa/Net <i>Exports of Goods and Services</i>	6.695,69	6.378,65	10.104,05	10.093,03	13.913,86
Produk Domestik Regional Bruto/Gross Regional Domestic Product	12.937,53	12.789,11	16.470,71	16.415,89	20.379,44

Sumber/Source: Badan Pusat Statistik Kabupaten Sumbawa Barat/BPS-Statistics Of Sumbawa Barat Regency

12

**PERBANDINGAN ANTAR KABUPATEN
REGENCY/MUNICIPAL COMPARISON**



ULASAN

Penduduk dapat menjadi nilai tambah sekaligus beban bagi pemerintah daerah apabila tidak dapat ditangani dengan baik. Jumlah penduduk yang besar bisa menjadi aset yang berharga bagi daerah. Penduduk tidak hanya sebagai objek pembangunan melainkan juga sebagai subjek atau pelaku pembangunan itu sendiri. Artinya, penduduk merupakan pelaku dan penggerak pembangunan. Oleh karena itu, penduduk menjadi sorotan utama bagi pemerintah. Jumlah penduduk Provinsi Nusa Tenggara Barat (NTB) pada tahun 2022 sebesar 5,4 juta jiwa dimana jumlah penduduk terbesar ada di Kabupaten Lombok Timur dan jumlah penduduk terkecil ada di Kabupaten Sumbawa Barat.

Provinsi NTB secara administrasi terdiri dari 10 kabupaten/kota dengan rincian 8 kabupaten dan 2 kotamadya. Kota Mataram dan Kota Bima merupakan daerah yang memiliki status kotamadya yang berlokasi di Pulau Lombok dan Pulau Sumbawa.

Pada umumnya daerah perkotaan mempunyai fasilitas yang lebih baik dibandingkan dengan daerah kabupaten. Hal ini secara tidak langsung mempengaruhi tingkat pembangunan manusianya. Jika dilihat dari angka IPM, Kota Mataram memiliki nilai yang paling besar kemudian diikuti oleh Kota Bima. Sementara itu, satu-satunya kabupaten yang memiliki nilai IPM di atas 70 adalah Kabupaten Sumbawa Barat. Tiga kabupaten/kota ini sudah mencapai status pembangunan manusia yang "tinggi", sedangkan tujuh kabupaten lainnya masih berada pada status "sedang".

DESCRIPTION

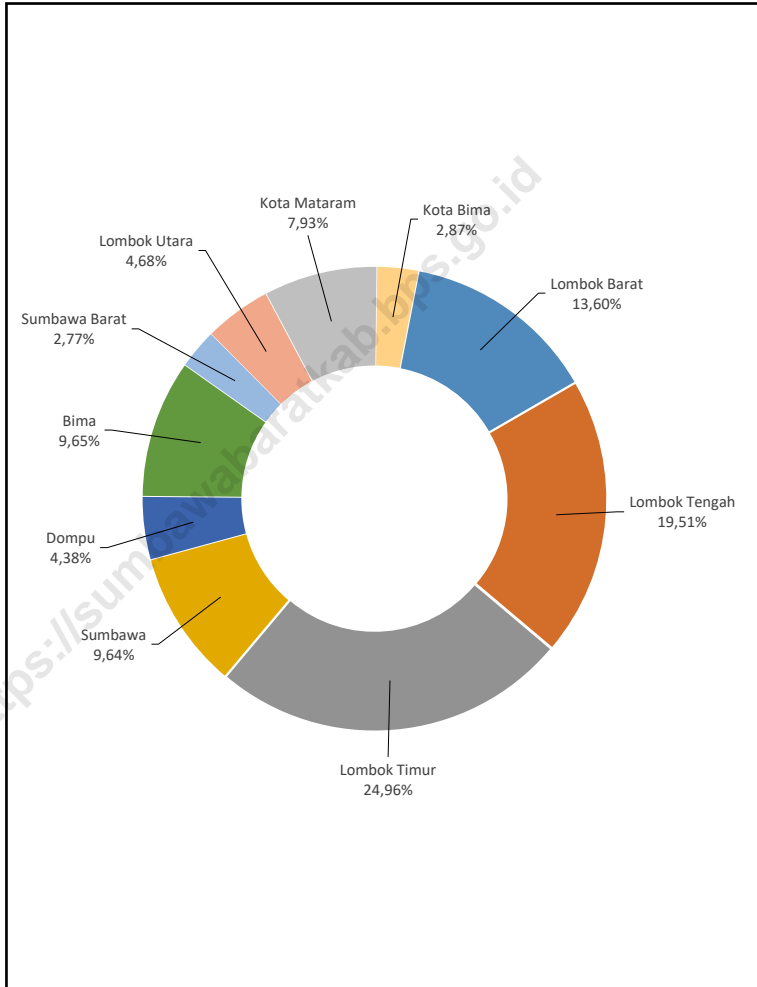
Residents can be seen as added value as well as a burden for local governments if they cannot be handled properly. A large population can be a valuable asset for the region. Population is not only an object of development but also as a subject or actor of development itself. Therefore, the population becomes the main focus for the government. The population of West Nusa Tenggara Province (NTB) in 2022 is 5.4 million people, where the largest population is in East Lombok Regency and the smallest population is in West Sumbawa Regency.

NTB Province administratively consists of 10 regencies/municipalities with details of 8 regencies and 2 municipalities. Mataram City and Bima City are the areas that have municipal status located on Lombok Island and Sumbawa Island.

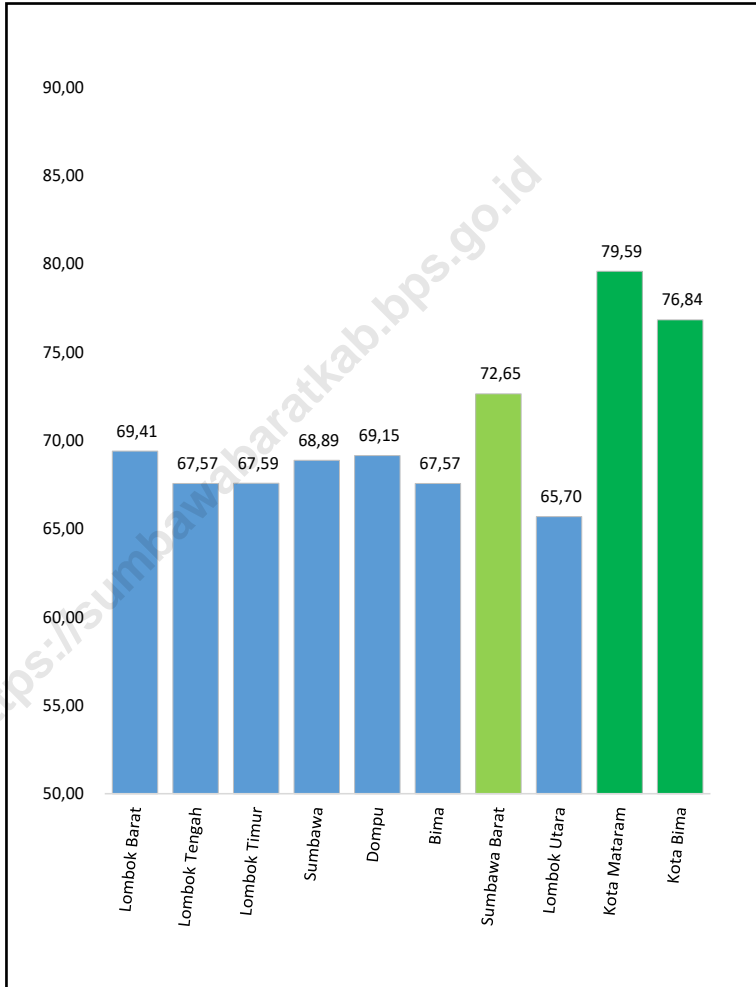
In general, the municipality/urban areas have better facilities than regency/district areas. This indirectly affects the level of human development. When viewed from the Human Development Index (HDI) figures, the city of Mataram has the largest value, followed by the city of Bima. Meanwhile, the only district with an HDI score above 70 is West Sumbawa. These three regencies/cities have reached a "high" human development status, while the other seven regencies are still in the "medium" status.

Gambar 12.1
Figures

**Distribusi Penduduk Provinsi Nusa Tenggara Barat
Menurut Kabupaten/Kota, 2022**
*Distribution of Population in Nusa Tenggara Barat Province
by Regency/Municipality, 2022*



Sumber/Source: Badan Pusat Statistik Provinsi Nusa Tenggara Barat
BPS-Statistics Of Nusa Tenggara Barat Province

Gambar 12.2
Figures**Indeks Pembangunan Manusia Menurut Kabupaten/Kota
di Provinsi Nusa Tenggara Barat, 2022**
*Human Development Index by Regency/Municipality in
Nusa Tenggara Barat Province, 2022*

Sumber/Source: Badan Pusat Statistik Provinsi Nusa Tenggara Barat
BPS-Statistics Of Nusa Tenggara Barat Province

Tabel
Table 12.1

**Jumlah Penduduk Menurut Kabupaten/Kota di Provinsi
Nusa Tenggara Barat, 2018–2022**
*Population by Regency/Municipality in Nusa Tenggara
Barat Province, 2018–2022*

Kabupaten/Kota Regency/Municipality	2018¹	2019¹	2020²	2021²	2022²
(1)	(2)	(3)	(4)	(5)	(6)
Lombok Barat	685.161	694.985	721.481	731.810	744.309
Lombok Tengah	939.409	947.488	1.034.859	1.049.708	1.067.682
Lombok Timur	1.192.110	1.200.612	1.325.240	1.343.901	1.366.434
Sumbawa	453.797	457.671	509.753	517.777	527.607
Dompu	248.879	252.288	236.665	238.201	239.781
Bima	483.901	488.577	514.105	520.444	527.952
Sumbawa Barat	144.707	148.606	145.798	148.458	151.775
Lombok Utara	218.533	220.412	247.400	251.451	256.438
Kota Mataram	477.476	486.715	429.651	432.024	434.331
Kota Bima	169.714	173.031	155.140	156.224	157.362
Nusa Tenggara Barat	5.013.687	5.070.385	5.320.092	5.389.998	5.473.671

Sumber/Source: ¹ BPS, Proyeksi Penduduk Indonesia 2010–2035/BPS-Statistics Indonesia, Indonesia Population Projection 2010–2035

² BPS, Sensus Penduduk (SP) 2020/BPS-Statistics Indonesia, 2020 Population Census

Tabel
Table 12.2**Laju Pertumbuhan Produk Domestik Regional Bruto Atas Dasar Harga Konstan 2010 Menurut Kabupaten/Kota di Provinsi Nusa Tenggara Barat (persen), 2018–2022**
Rate of Growth of Gross Regional Domestic Products at Constant 2010 Prices by Regency/Municipality in Nusa Tenggara Barat Province (percent), 2018–2022

Kabupaten/Kota Regency/Municipality	2018	2019	2020	2021	2022
(1)	(2)	(3)	(4)	(5)	(6)
Lombok Barat	0,57	3,84	-7,03	3,40	3,46
Lombok Tengah	3,14	4,04	-6,67	4,03	3,55
Lombok Timur	3,40	4,70	-3,12	3,12	3,18
Sumbawa	4,16	4,86	-4,18	1,87	3,21
Dompu	4,38	4,46	-3,21	1,68	2,95
Bima	4,04	4,26	-3,53	1,79	2,83
Sumbawa Barat	-34,57	-1,15	28,79	-0,33	24,14
Lombok Utara	-0,87	5,86	-7,46	1,38	3,49
Kota Mataram	4,95	5,58	-5,52	3,27	3,53
Kota Bima	4,70	5,15	-4,95	2,08	2,70
Nusa Tenggara Barat	-4,50	3,90	-0,62	2,30	6,95

Sumber/Source: Badan Pusat Statistik Provinsi Nusa Tenggara Barat/BPS-Statistics Of Nusa Tenggara Barat Province

Tabel
Table 12.3

**Jumlah Penduduk Miskin Menurut Kabupaten/Kota di
Provinsi Nusa Tenggara Barat (Ribu Jiwa), 2018–2022**
**Number of Poor Population by Regency/Municipality in
Nusa Tenggara Barat Province (Thousand People), 2018–
2022**

Kabupaten/Kota Regency/Municipality	2018	2019	2020	2021	2022
(1)	(2)	(3)	(4)	(5)	(6)
Lombok Barat	103,77	105,04	100,25	105,24	99,01
Lombok Tengah	130,00	128,82	128,10	131,94	128,00
Lombok Timur	196,87	193,56	183,84	190,84	189,64
Sumbawa	63,77	63,49	62,88	66,00	64,73
Dompu	30,74	30,81	30,97	33,26	33,27
Bima	71,65	71,95	71,32	75,49	74,46
Sumbawa Barat	20,36	20,45	20,20	21,51	21,28
Lombok Utara	62,86	63,84	59,86	61,70	59,82
Kota Mataram	42,60	43,19	41,80	44,45	45,30
Kota Bima	14,84	14,80	14,66	16,22	16,44
Nusa Tenggara Barat	737,46	735,96	713,89	746,66	731,94

Sumber/Source: Badan Pusat Statistik Provinsi Nusa Tenggara Barat/BPS-Statistics Of Nusa Tenggara Barat Province

Tabel
Table 12.4**Indeks Pembangunan Manusia Menurut Kabupaten/Kota
di Provinsi Nusa Tenggara Barat, 2018–2022**
*Human Development Index by Regency/Municipality in
Nusa Tenggara Barat Province, 2018–2022*

Kabupaten/Kota Regency/Municipality	2018	2019	2020	2021	2022
(1)	(2)	(3)	(4)	(5)	(6)
Lombok Barat	67,18	68,03	68,20	68,61	69,41
Lombok Tengah	65,36	66,36	66,43	66,72	67,57
Lombok Timur	65,35	66,23	66,30	66,66	67,59
Sumbawa	66,77	67,60	67,61	68,01	68,89
Dompu	66,97	67,83	67,84	68,45	69,15
Bima	65,62	66,37	66,30	66,66	67,57
Sumbawa Barat	70,71	71,52	71,63	71,85	72,65
Lombok Utara	63,83	64,49	64,42	64,77	65,70
Kota Mataram	78,43	79,10	78,91	79,14	79,59
Kota Bima	75,04	75,80	75,81	76,11	76,84
Nusa Tenggara Barat	67,30	68,14	68,25	68,65	69,46

Sumber/Source: Badan Pusat Statistik Provinsi Nusa Tenggara Barat/BPS-Statistics Of Nusa Tenggara Barat Province

ST 2023
SENSUS PERTANIAN

DATA

MENCERDASKAN BANGSA

Enlighten The Nation



BADAN PUSAT STATISTIK KABUPATEN SUMBAWA BARAT
BPS - STATISTICS OF SUMBAWA BARAT REGENCY

Jalan Pendidikan No.269, Kelurahan Telaga Bontong, Taliwang, Sumbawa Barat 84456
Telp/Faks (0372) 81812/81813 Homepage: <https://sumbawabaratkab.bps.go.id>
Email: bps207@bps.go.id

ISSN 2715-6530

